Об утверждении плана по управлению пастбищами и их использованию на 2024-2025 годы

Решение Шиелийского районного маслихата Кызылординской области от 11 марта 2024 года № 14/27

В соответствии с подпунктом 1) статьи 8 Закона Республики Казахстан от 20 февраля 2017 года "О пастбищах" и статьей 27 Закона Республики Казахстан от 6 апреля 2016 года "О правовых актах" Шиелийский районный маслихат РЕШИЛ:

1. Утвердить планы по управлению пастбищами и их использованию на 2020-2021 годы согласно приложениям 1, 2, 3, 4, 5, 6, 7, 8, 9, 10, 11, 12, 13, 14, 15, 16, 17, 18, 19, 20 , 21, 22, 23 к настоящему решению.

2. Утвердить график распределения пастбищ для размещения поголовья скота в разрезе населенных пунктов по поселкам и сельским округам согласно приложению 24.

3. Настоящее решение вводится в действие со дня первого официального опубликования.

Председатель районного маслихата *А. Жандарбеков*

Приложение 1 к решению
Шиелийского районного маслихата
от "11" марта 2024 года № 14/27

План по управлению пастбищами и их использованию в поселке Шиели на 2024-2025 годы

1) Схема (карта) расположения пастбищ на территории в разрезе категорий земель, собственников земельных участков и землепользователей на основании правоустанавливающих документов;

2) приемлемая схема пастбищеоборотов;

3) карта с обозначением внешних и внутренних границ и площадей пастбищ, в том числе сезонных, объектов пастбищной инфраструктуры;

4) схема доступа пастбищепользователей к водоисточникам (озерам, рекам, прудам, копаням, оросительным или обводнительным каналам, трубчатым или шахтным колодцам) составленную согласно норме потребления воды;

5) схему перераспределения пастбищ для размещения поголовья сельскохозяйственных животных физических и (или) юридических лиц, у которых отсутствуют пастбища, и перемещения его на предоставляемые пастбища;

6) схема размещения поголовья сельскохозяйственных животных на отгонных пастбищах физических и (или) юридических лиц, не обеспеченных пастбищами, расположенными в поселке Шиели (далее – поселок);

7) календарный график по использованию пастбищ, устанавливающий сезонные маршруты выпаса и передвижения сельскохозяйственных животных.

Территория поселка относится к сухой, типчаково-ковыльных степной зоне.

Выявлено преобладание степной растительности, основными ее видами являются: типчак, ковыли, овсец и различные виды полыни с участием различных трав небольших степей.

На территори поселка слабо развиты гидрографические сети. Обводнение пастбищ обеспечивается природными копанями, шахтными колодцами. Качество воды слабо соленое, пригодное для полива животных.

Средняя урожайность пастбищных угодий составляет 8,4 центнер/гектар.

Фонд кормов пастбищ используется в пастбищный период продолжительностью 170-180 дней.

Поселок расположен в центральной части Шиелийского района.

Административно-территориальное деление состоит из поселка Шиели.

По природным условиям погоды: в пределах степной зоны и по агроклиматическим показателям, характерные для них свойства: суровая продолжительная зима, короткое умеренно жаркое лето, резкими контрастами температур зимы и лета, малое количество годовых осадков.

Общая земельная площадь поселка составляет 3964 гектаров (далее – га), из пастбищ – 1949 га.

По категориям земли распределяются следующим образом:

земли сельскохозяйственного назначения – 2324 га;

земли населенных пунктов – 1640 га;

Количество поголовья сельскохозяйственных животных на территории поселка: 5161 голов крупного рогатого скота, 2643 голов мелкого рогатого скота, 363 голов лошадей.

По видам сельскохозяйственных животных распределено следующим образом:

крупный рогатый скот – 4 стада;

мелкий рогатый скот – 2 стада;

лошади – 6 стад.

Пастбища относятся к природным пастбищам в зависимости от природно-климатических особенностей селского округа и используется преимущественно для выпаса скота. На территории поселка отсутствует сеялки и аридные пастбища.

Основными пользователями пастбищ являются жители поселка.

План принят в целях рационального использования пастбищ, устойчивого обеспечения потребности в кормах и предотвращения процессов деградации пастбищ.

На территории поселка действует 1 ветеринарный пункт и 1 скотомогильник.

В поселке не установлены сервитуты для прогона скота.

Схема (карта) расположения пастбищ на территории в разрезе категорий земель, собственников земельных участков и землепользователей на основании правоустанавливающих документов

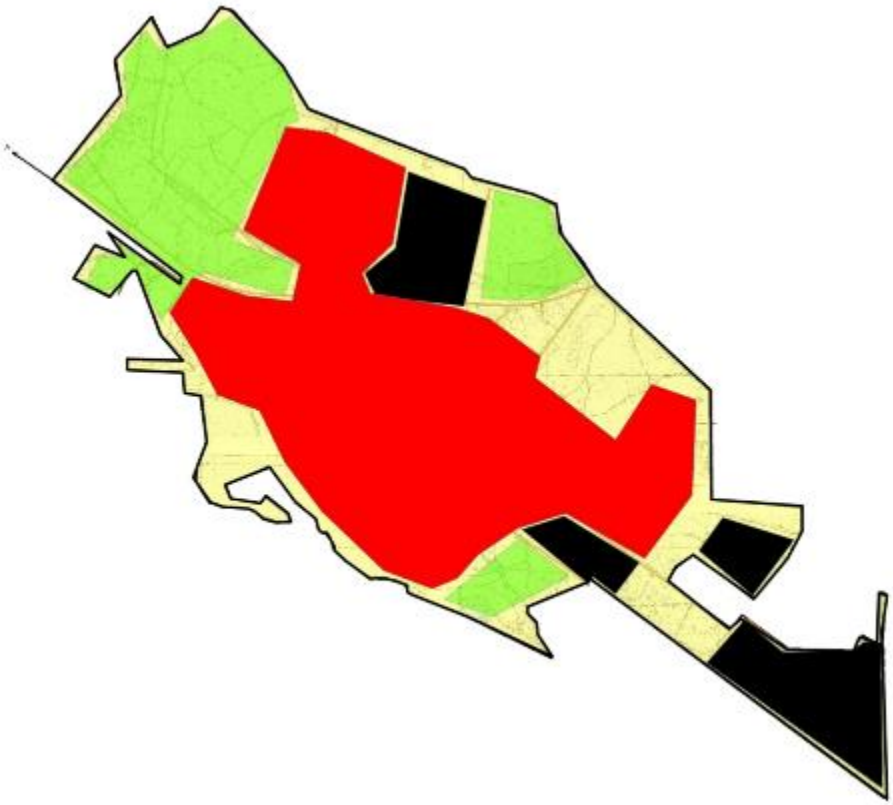

Условные обозначения	
	Границы сельского округа
	Земли сельскохозяйственного назначения
	Земли населенных пунктов
	Земли промышленности, транспорта, связи, для нужд космической деятельности, обороны, национальной безопасности и иного не сельскохозяйственного назначения
	Земли водного фонда
	Земли запаса

Собственники земельных участков

№	Собственники земельных участков	Площадь пастбищ, (га)	Наличие скота по видам, (голов)		
			КРС	МРС	Лошади

1	Ниеталиев Дулат, крестьянское хозяйство " Тәуекел"	255	37	-	35
2	крестьянское хозяйство " Қалдыбай"	130	129	863	-
3	Топаева Фатима, крестьянское хозяйство " Топаева"	130	88	-	11
4	Г У " Шиелинский агротехнический колледж "	880	22	-	-
	Всего	1395	276	863	46

Продолжение таблицы

Норма потребности в пастбищах на 1 голова, (га)			Потребность пастбищ,(га)				Излишки пастбищ, (га)
КРС	МРС	Лошади	КРС	МРС	Лошади	Итого (га)	
11,0	-	-	1144	-	-	1144	-
11,0	-	-	110	-	-	110	20
11,0	-	-	880	-	-	880	-
11,0	-	-	374	-	-	374	506
11,0	-	-	2508	-	-	2508	526

Расшифровка аббревиатур:

КРС-крупный рогатый скот;

МРС-мелкий рогатый скот.

Приемлемая схема пастбищеоборотов

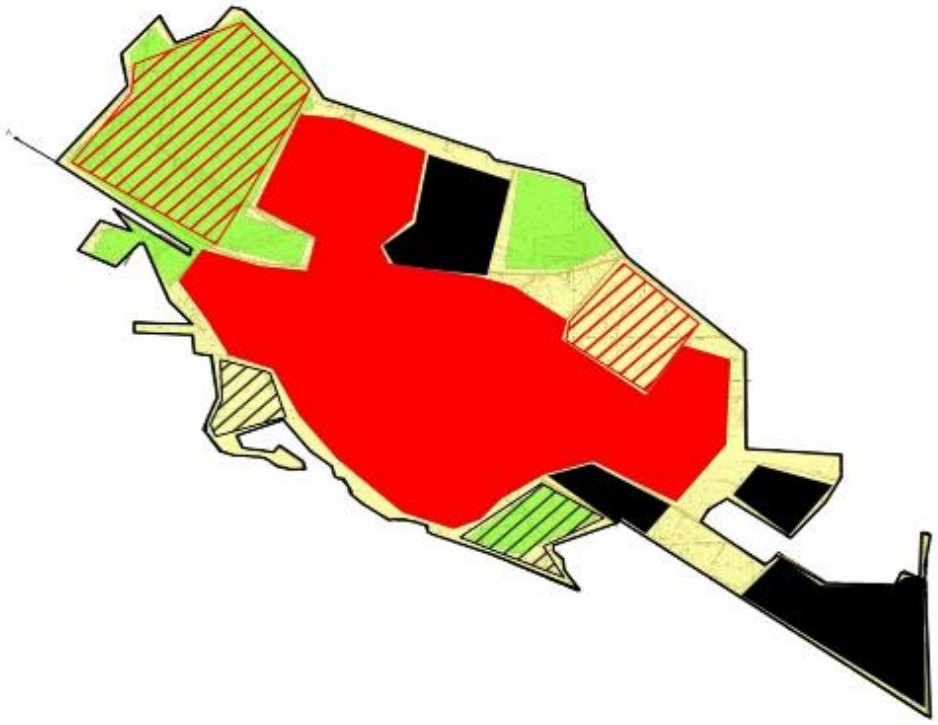

Условные обозначения	
	Границы сельского округа
	Земли сельскохозяйственного назначения
	Земли населенных пунктов
	Земли промышленности, транспорта, связи, для нужд космической деятельности, обороны, национальбной безопасности и иного не сельскохозяйственного назначения
	Земли водного фонда
	Земли запаса
	Пастбища, используемые в весенне и летнее время
	Пастбища, используемые в осеннее и зимнее время

Карта с обозначением внешних и внутренних границ и площадей пастбищ, в том числе сезонных, объектов пастбищной инфраструктуры

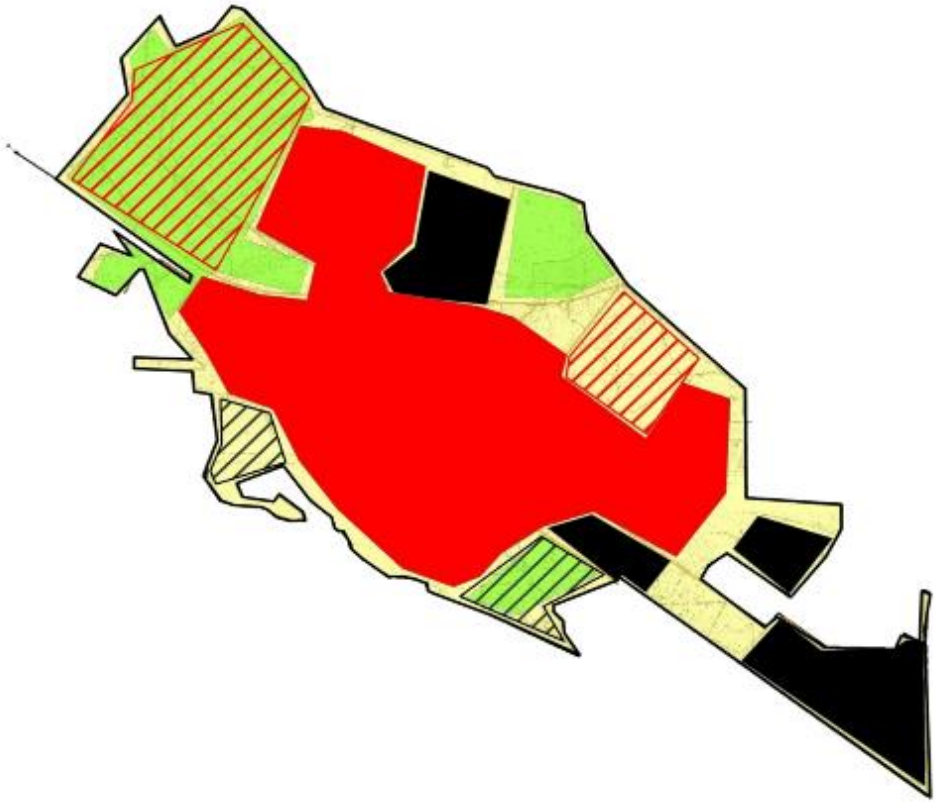

Условные обозначения	
	Границы сельского округа
	Земли сельскохозяйственного назначения
	Земли населенных пунктов
	Земли промышленности, транспорта, связи, для нужд космической деятельности, обороны, национальбной безопасности и иного не сельскохозяйственного назначения
	Земли водного фонда
	Земли запаса
	Пастбища, используемые в весенне и летнее время
	Пастбища, используемые в осеннее и зимнее время
	Шахтные колодцы, копани
	Скотомогильник

Схема доступа пастбищепользователей к водоисточникам (озерам, рекам, прудам, копаням, оросительным или обводнительным каналам, трубчатым или шахтным колодцам) составленную согласно норме потребления воды

Условные обозначения	
	Границы сельского округа
	Земли сельскохозяйственного назначения
	Земли населенных пунктов
	Земли промышленности, транспорта, связи, для нужд космической деятельности, обороны, национальбной безопасности и иного не сельскохозяйственного назначения
	Земли водного фонда
	Земли запаса
	Пастбища, используемые в весенне и летнее время
	Пастбища, используемые в осеннее и зимнее время
	Шахтные колодцы, копани

Схема перераспределения пастбищ для размещения поголовья сельскохозяйственных животных физических и (или) юридических лиц, у которых отсутсвуют пастбища, и перемещения его на предоставляемые пастбища

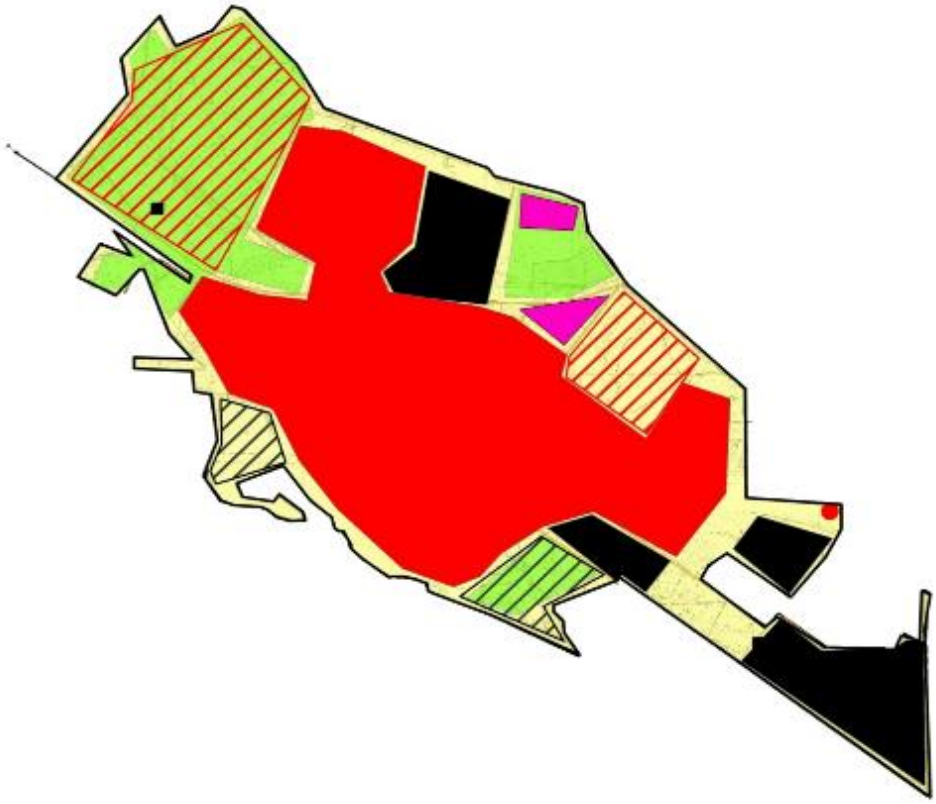

Условные обозначения	
	Границы сельского округа
	Земли сельскохозяйственного назначения
	Земли населенных пунктов
	Земли промышленности, транспорта, связи, для нужд космической деятельности, обороны, национальной безопасности и иного не сельскохозяйственного назначения
	Земли водного фонда
	Земли запаса
	Земельные участки для перераспределения пастбищ

Схема размещения поголовья сельскохозяйственных животных на отгонных пастбищах физических и (или) юридических лиц, не обеспеченных пастбищами, расположенными в сельском округе

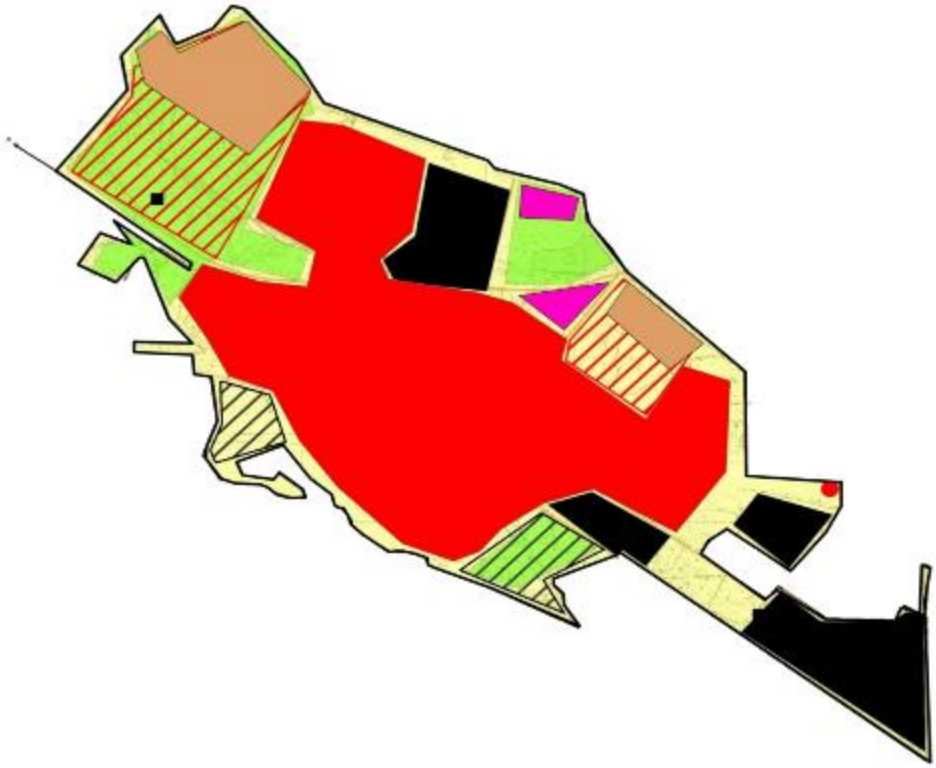

Условные обозначения	
	Границы сельского округа
	Земли сельскохозяйственного назначения
	Земли населенных пунктов
	Земли промышленности, транспорта, связи, для нужд космической деятельности, обороны, националбной безопасности и иного не сельскохозяйственного назначения
	Земли водного фонда
	Земли запаса
	Земельные участки для перераспределения пастбищ
	Границы размещения поголовья скота

Календарный график по использованию пастбищ, устанавливающий сезонные маршруты выпаса и передвижения сельскохозяйственных животных

Период перегона животных на пастбища	Период отгона животных с пастбища
1 половина марта	2 декада октября

Приложение 2 к решению
Шиелийского районного маслихата
от "11" марта 2024 года №14/27

План по управлению пастбищами и их использованию сельского округа Акмая на 2024-2025 годы

1) Схема (карта) расположения пастбищ на территории в разрезе категорий земель, собственников земельных участков и землепользователей на основании правоустанавливающих документов;

2) приемлемая схема пастбищеоборотов;

3) карта с обозначением внешних и внутренних границ и площадей пастбищ, в том числе сезонных, объектов пастбищной инфраструктуры;

4) схема доступа пастбищепользователей к водоисточникам (озерам, рекам, прудам, копаням, оросительным или обводнительным каналам, трубчатым или шахтным колодцам) составленную согласно норме потребления воды;

5) схему перераспределения пастбищ для размещения поголовья сельскохозяйственных животных физических и (или) юридических лиц, у которых отсутствуют пастбища, и перемещения его на предоставляемые пастбища;

6) схема размещения поголовья сельскохозяйственных животных на отгонных пастбищах физических и (или) юридических лиц, не обеспеченных пастбищами, расположенными в сельском округе Акмая (далее – сельский округ);

7) календарный график по использованию пастбищ, устанавливающий сезонные маршруты выпаса и передвижения сельскохозяйственных животных.

Территория сельского округа относится к сухой, типчаково-ковыльных степной зоне.

Выявлено преобладание степной растительности, основными ее видами являются: типчак, ковыли, овсец и различные виды полыни с участием различных трав небольших степей.

На территори сельского округа слабо развиты гидрографические сети. Обводнение пастбищ обеспечивается природными копанями, шахтными колодцами. Качество воды слабо соленое, пригодное для полива животных.

Средняя урожайность пастбищных угодий составляет 8,4 центнер/гектар.

Фонд кормов пастбищ используется в пастбищный период продолжительностью 170-180 дней.

Сельский округ расположен в восточной части Шиелийского района, граничит с восточной стороны с Жанакорганским районом.

Административно-территориальное деление состоит из село Акмая, село Косарык.

По природным условиям погоды: в пределах степной зоны и по агроклиматическим показателям, характерные для них свойства: суровая продолжительная зима, короткое умеренно жаркое лето, резкими контрастами температур зимы и лета, малое количество годовых осадков.

Общая земельная площадь сельского округа составляет 13400 гектаров (далее – га), из них пастбищ –3891 га.

По категориям земли распределяются следующим образом:

земли сельскохозяйственного назначения –10519 га;

земли населенных пунктов – 2260 га;

земли промышленности, транспорта, связи, космической деятельности, обороны, национальной безопасности и иного несельскохозяйственного назначения- 40 га.

Количество поголовья сельскохозяйственных животных на территории сельского округа: 3165 голов крупного рогатого скота, 4477 голов мелкого рогатого скота, 538 голов лошадей.

По видам сельскозяйственных животных распределено следующим образом:

крупный рогатый скот – 3 стада;

мелкий рогатый скот – 4 стада;

лошади – 22 стад.

Пастбища относятся к природным пастбищам в зависимости от природно-климатических особенностей сельского округа и используется преимущественно для выпаса скота. На территории сельского округа отсутсвуют сеялки и аридные пастбища.

Основными пользователями пастбищ являются жители сельского округа.

План принят в целях рационального использования пастбищ, устойчивого обеспечения потребности в кормах и предотвращения процессов деградации пастбищ.

На территории сельского округа действует 1 ветеринарный пункт, 1 место купании скота и 1 пункт осеменения.

В сельском округе не установлены сервитуты для прогона скота.

Схема (карта) расположения пастбищ на территории в разрезе категорий земель, собственников земельных участков иземлепользователей на основании правоустанавливающих документов

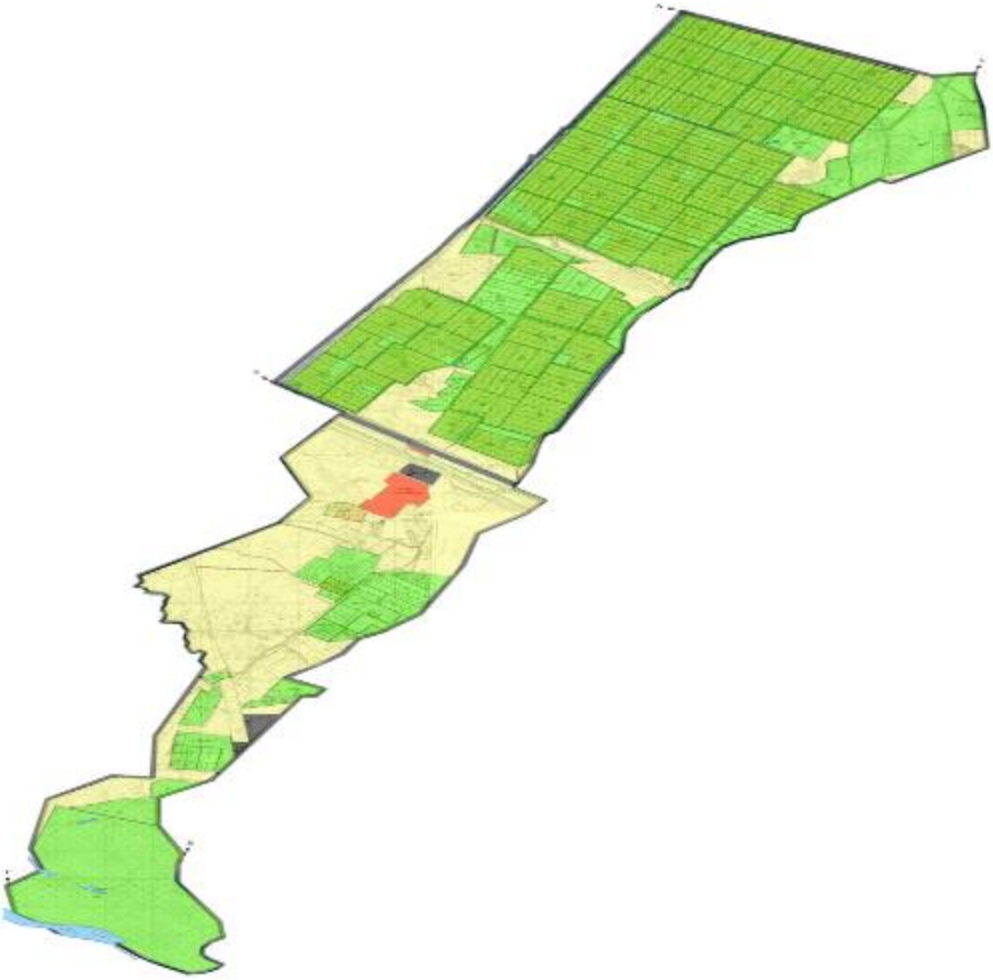

Условные обозначения	
	Границы сельского округа
	Земли сельскохозяйственного назначения
	Земли населенных пунктов
	Земли промышленности, транспорта, связи, для нужд космической деятельности, обороны, националбной безопасности и иного не сельскохозяйственного назначения
	Земли водного фонда
	Земли запаса

Собственники земельных участков

№	Собственники земельных участков	Площадь пастбищ, (га)	Наличие скота по видам, (голов)			Норма потребности в пастбищах на 1 голова, (га)		
			КРС	МРС	Лошадь	КРС	МРС	Лошадь
	Жұмбеков Даулет Егемберге							

1	нұлы, крестьянское хозяйство "Ақмая"	39	295	716		11,0	-	13,2
2	Баймағанбет Сәрсенбек Сәбекұлы, крестьянское хозяйство "Ұлдана"	30	136	-	-	11,0	-	-
3	Ахметов Ермек Қадірбайұлы, крестьянское хозяйство "Сержан"	29	85	-	4	11,0	-	13,2
4	Ахметов Аяған, крестьянское хозяйство "Аяған"	21	96	-	-	11,0	-	-
5	Ауанов Бақытжан Әзімханұлы, крестьянское хозяйство "Ауан"	49	180	-		11,0	-	13,2
6	Жұмбек Тасқын Егембергенұлы, крестьянское хозяйство "Нұржан" кх	43	-	-	-	-	-	-
7	РановСәрсембек Алдахиярұлы, крестьянское хозяйство "Әсет"	97	257	-	138	11,0	-	13,2

8	Досжанов Мұқанбет қали, крестьянское хозяйство "Досжан"	75	12	-	-	11,0	-	-
9	Дәрібаев Қаныш, крестьянское хозяйство "Сандуғаш"	49,9	235	-	-	11,0	-	-
10	Жүсіпов Оразбай, крестьянское хозяйство "Бектас"	19	60	-	-	11,0	-	-
11	Жәлімбетова Құралай, крестьянское хозяйство "Жәлімбетова"	23	8	-	-	-	-	-
12	Жәленов Бақыт, крестьянское хозяйство "Жәленов"	108,8	12	-	-	11,0	-	-
13	Күнту Дүйсебек, крестьянское хозяйство "Күнту"	141	25		1	11,0	2,2	-
14	Мырзабеков Нұрғали, крестьянское хозяйство "Көкжиде"	105	17	633	-	11,0	2,2	-
	Нарымбетов Бурханияр,							

15	крестьянское хозяйство "Береке"	4,99	1	-	-	11,0	-	13,2
16	Пірімбетов Нұрболат, крестьянское хозяйство "Нұр-Жақып"	58	-	1003	-	-	2,2	-
17	Сұлтанияров Мықтыбай, крестьянское хозяйство "Балазат"	1	-	-	-	-	-	-
18	Тілеубаев Әділбек, крестьянское хозяйство "Құлагер"	49,9	349	2034	335	11,0	2,2	13,2
19	Топаева Фатима, крестьянское хозяйство "Топаева"	24	88	-	11	-	-	-
20	Уадилов Азамат, крестьянское хозяйство "Ақмая и К"	4,99	-	-	-	11,0	-	-
21	Кадыров Өтеубай, крестьянское хозяйство "Кадыров"	102	-	-	-	-	-	-
22	Құрбанов Асқар, крестьянское хозяйство "Дәулет"	40	156	-	-	-	-	-

23	Жұмбек Тасқын Егемберге нұлы, крестьянск о е хозяйство "Нұрасыл"	363	187	1007	129	11,0	2,2	13,2
24	Шарипов Шахмарда н , крестьянск о е хозяйство "Дамир"	-	323	740	108	11,0	2,2	-
	Всего	1477,58	1522	3965	347	11,0	2,2	13,2

Продолжение таблицы

Потребность пастбищ,(га)				Излишки пастбищ, (га)
КРС	МРС	Лошадь	Итого (га)	
2519	-	39,6	2558,6	-
1408	-	-	1408	-
308	-	52,8	360,8	-
165	-	-	165	-
858	-	13,2	871,2	-
-	-	-	-	43
2332	-	1953,6	4285,6	-
154	-	-	154	-
627	-	-	627	-
286	-	-	286	-
-	-	-	-	23
132	-	-	132	-
572	1830,4	-	2402,4	-
440	1498,2	-	1938,2	-
1760	-	660	2420	-
-	924	-	924	-
		-	-	1
1903	1258,4	1465,2	4626,6	
	-	-	-	24
11	-	-	11	-
-	-	-	-	102
-	-	-	-	40
2035	1469,6	396	3900,6	-
1232	1742,4	-	2974,4	-
16742	8723	4580,4	30034,4	233

Расшифровка аббревиатур:
КРС-крупный рогатый скот;
МРС-мелкий рогатый скот.

Приемлемая схема пастбищеоборотов

Условные обозначения	
	Границы сельского округа
	Земли сельскохозяйственного назначения
	Земли населенных пунктов
	Земли промышленности, транспорта, связи, для нужд космической деятельности, обороны, националбной безопасности и иного не сельскохозяйственного назначения
	Земли водного фонда
	Земли запаса
	Пастбища, используемые в весенне и летнее время
	Пастбища, используемые в осеннее и зимнее время

Карта с обозначением внешних и внутренних границ и площадей пастбищ, в том числе сезонных, объектов пастбищной инфраструктуры

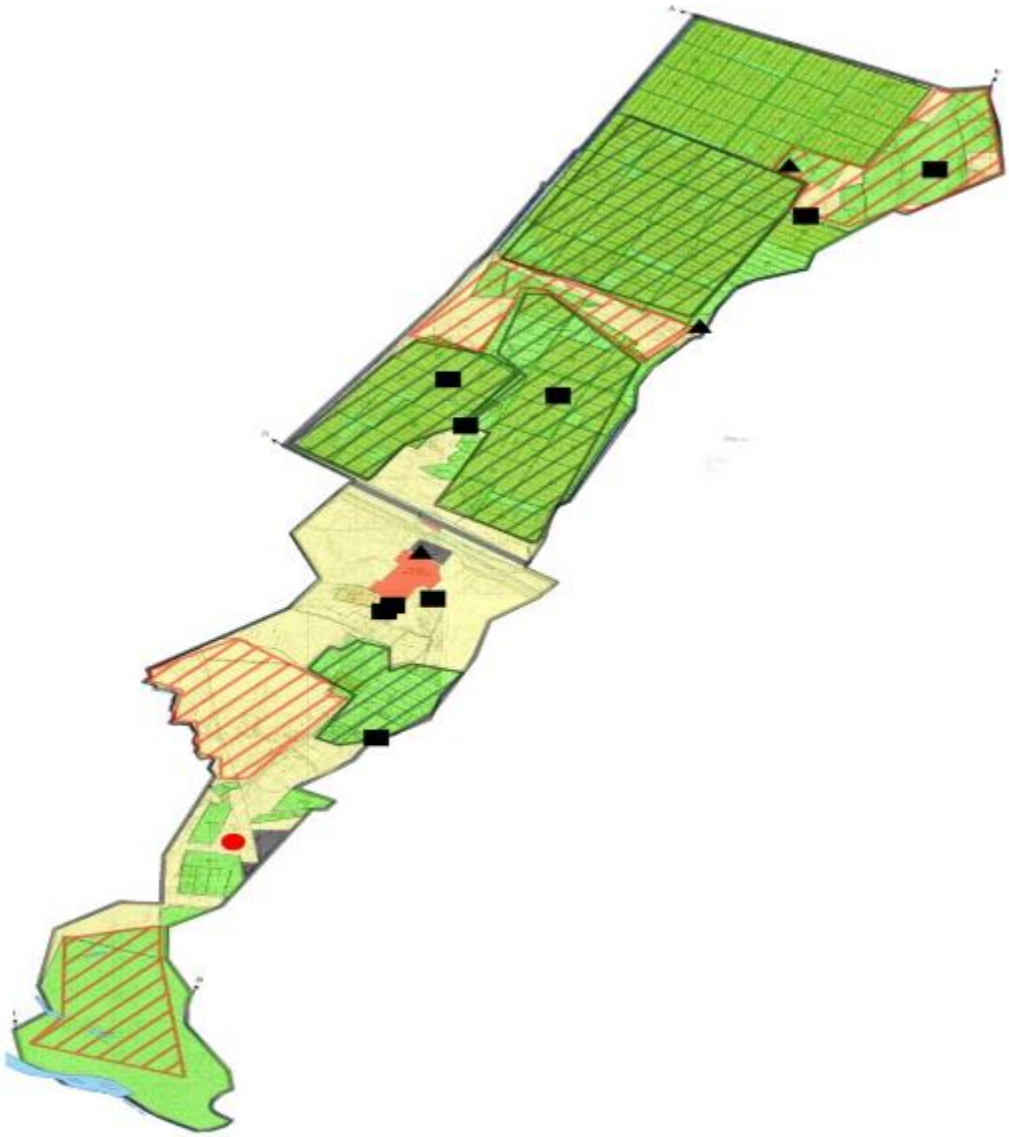

Условные обозначения	
	Границы сельского округа
	Земли сельскохозяйственного назначения
	Земли населенных пунктов
	Земли промышленности, транспорта, связи, для нужд космической деятельности, обороны, националбной безопасности и иного не сельскохозяйственного назначения
	Земли водного фонда
	Земли запаса
	Пастбища, используемые в весенне и летнее время
	Пастбища, используемые в осеннее и зимнее время
	Шахтные колодцы, копани
	Скотомогильник

Схема доступа пастбищепользователей к водоисточникам (озерам, рекам, прудам, копаням, оросительным или обводнительным каналам, трубчатым или шахтным колодцам) составленную согласно норме потребления воды

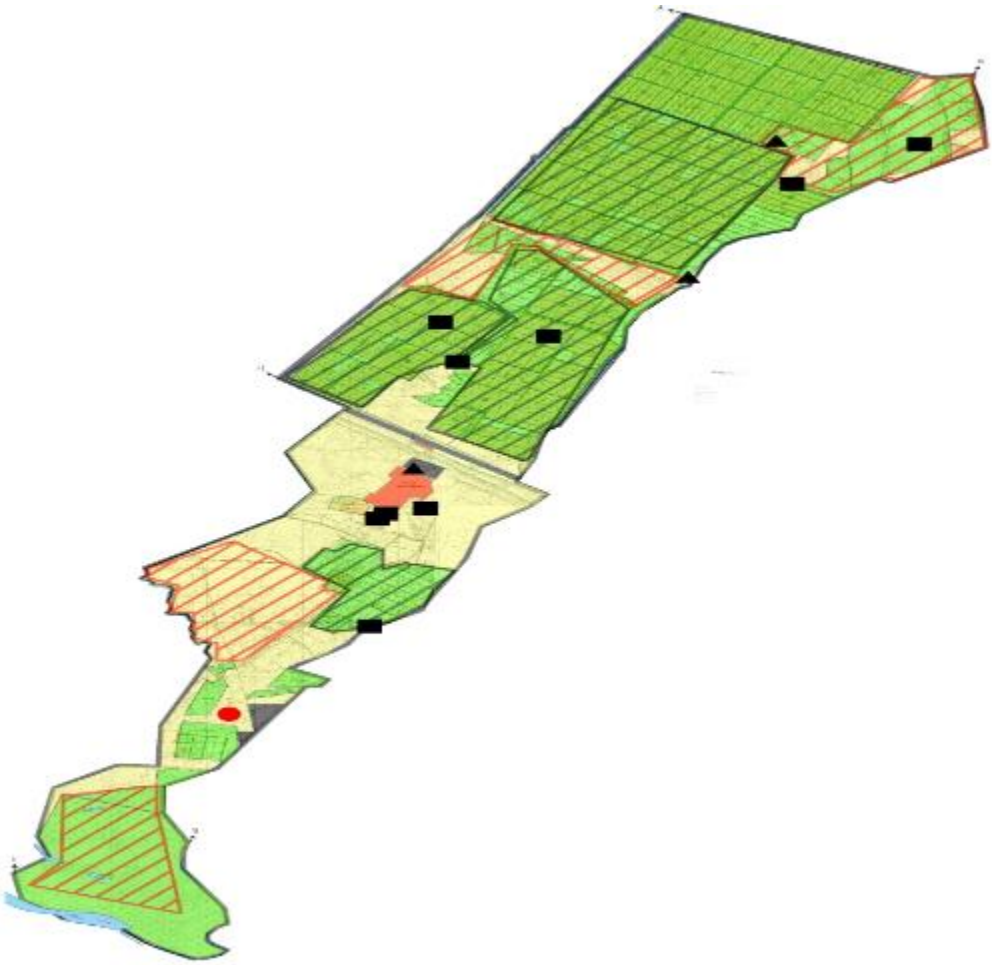

Условные обозначения	
	Границы сельского округа
	Земли сельскохозяйственного назначения
	Земли населенных пунктов
	Земли промышленности, транспорта, связи, для нужд космической деятельности, обороны, националбной безопасности и иного не сельскохозяйственного назначения
	Земли водного фонда
	Земли запаса
	Пастбища, используемые в весенне и летнее время
	Пастбища, используемые в осеннее и зимнее время
	Шахтные колодцы, копани

Схема перераспределения пастбищ для размещения поголовья сельскохозяйственных животных физических и (или) юридических лиц, у которых отсутсвуют пастбища, и перемещения его на предоставляемые пастбища

Условные обозначения	
	Границы сельского округа
	Земли сельскохозяйственного назначения
	Земли населенных пунктов
	Земли промышленности, транспорта, связи, для нужд космической деятельности, обороны, националбной безопасности и иного не сельскохозяйственного назначения
	Земли водного фонда
	Земли запаса
	Земельные участки для перераспределения пастбищ

Схема размещения поголовья сельскохозяйственных животных на отгонных пастбищах физических и (или) юридических лиц, не обеспеченных пастбищами, расположенными в сельском округе

Условные обозначения	
	Границы сельского округа
	Земли сельскохозяйственного назначения
	Земли населенных пунктов
	Земли промышленности, транспорта, связи, для нужд космической деятельности, обороны, националбной безопасности и иного не сельскохозяйственного назначения
	Земли водного фонда
	Земли запаса
	Земельные участки для перераспределения пастбищ
	Границы размещения поголовья скота

Календарный график по использованию пастбищ, устанавливающий сезонные маршруты выпаса и передвижения сельскохозяйственных животных

Период перегона животных на пастбища	Период отгона животных с пастбища
1 половина марта	2 декада октября

Приложение 3 к решению
Шиелийского районного маслихата
от "11" марта 2024 года №14/27

План по управлению пастбищами и их использованию сельского округа Актоган на 2024-2025 годы

1) Схема (карта) расположения пастбищ на территории в разрезе категорий земель, собственников земельных участков и землепользователей на основании правоустанавливающих документов;

2) приемлемая схема пастбищеоборотов;

3) карта с обозначением внешних и внутренних границ и площадей пастбищ, в том числе сезонных, объектов пастбищной инфраструктуры;

4) схема доступа пастбищепользователей к водоисточникам (озерам, рекам, прудам, копаням, оросительным или обводнительным каналам, трубчатым или шахтным колодцам) составленную согласно норме потребления воды;

5) схему перераспределения пастбищ для размещения поголовья сельскохозяйственных животных физических и (или) юридических лиц, у которых отсутствуют пастбища, и перемещения его на предоставляемые пастбища;

6) схема размещения поголовья сельскохозяйственных животных на отгонных пастбищах физических и (или) юридических лиц, не обеспеченных пастбищами, расположенными в сельском округе Актоган (далее – сельский округ);

7) календарный график по использованию пастбищ, устанавливающий сезонные маршруты выпаса и передвижения сельскохозяйственных животных.

Территория сельского округа относится к сухой, типчаково-ковыльных степной зоне.

Выявлено преобладание степной растительности, основными ее видами являются: типчак, ковыли, овсец и различные виды полыни с участием различных трав небольших степей.

На территори сельского округа слабо развиты гидрографические сети. Обводнение пастбищ обеспечивается природными копанями, шахтными колодцами. Качество воды слабо соленое, пригодное для полива животных.

Средняя урожайность пастбищных угодий составляет 8,4 центнер/гектар.

Фонд кормов пастбищ используется в пастбищный период продолжительностью 170-180 дней.

Сельский округ расположен в центральной части Шиелийского района.

Административно-территориальное деление состоит из села Актоган.

По природным условиям погоды: в пределах степной зоны и по агроклиматическим показателям, характерные для них свойства: суровая продолжительная зима, короткое умеренно жаркое лето, резкими контрастами температур зимы и лета, малое количество годовых осадков.

Общая земельная площадь сельского округа составляет 105558 гектаров (далее – га) , из них пастбищ –4304 га.

По категориям земли распределяются следующим образом:

земли сельскохозяйственного назначения-5051 га;

земли населенных пунктов-915 га;

земли промышленности, транспорта, связи, космической деятельности, обороны, национальной безопасности и иного несельскохозяйственного назначения-13589 га;

Количество поголовья сельскохозяйственных животных на территории сельского округа: 1298 голов крупного рогатого скота, 1276 голов мелкого рогатого скота, 384 голов лошадей.

По видам сельскозяйственных животных распределено следующим образом:

крупный рогатый скот – 2 стада;

мелкий рогатый скот – 2 стада;

лошади – 16 стад.

Пастбища относятся к природным пастбищам в зависимости от природно-климатических особенностей сельского округа и используется преимущественно для выпаса скота. На территории сельского округа отсутсвуют сеялки и аридные пастбища.

Основными пользователями пастбищ являются жители сельского округа.

План принят в целях рационального использования пастбищ, устойчивого обеспечения потребности в кормах и предотвращения процессов деградации пастбищ.

На территории сельского округа действует 1 ветеринарный пункт и 1 пункт осеменения.

В сельском округе не установлены сервитуты для прогона скота.

Схема (карта) расположения пастбищ на территории в разрезе категорий земель, собственников земельных участков иземлепользователей на основании правоустанавливающих документов

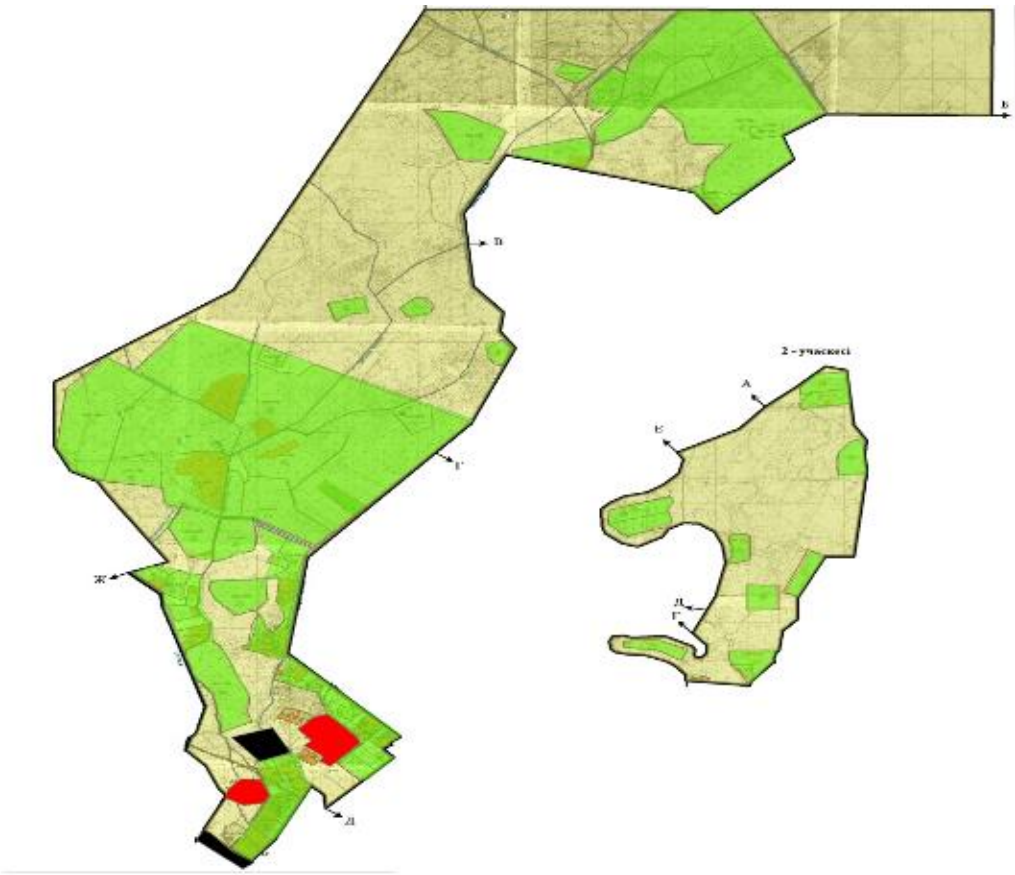

Условные обозначения	
	Границы сельского округа
	Земли сельскохозяйственного назначения
	Земли населенных пунктов
	Земли промышленности, транспорта, связи, для нужд космической деятельности, обороны, национальной безопасности и иного не сельскохозяйственного назначения
	Земли водного фонда
	Земли запаса

Собственники земельных участков

№	Собственники земельных участков	Площадь пастбищ, (га)	Наличие скота по видам, (голов)			Норма потребности в пастбищах на 1 голова, (га)		
			КРС	МРС	Лошадь	КРС	МРС	Лошадь
1	Сейтжанов Әбдімәлік, крестьянское хозяйство "Сейтжанов"	813	136		124	11,0	2,2	13,2
2	Қалекеев Смат, крестьянское хозяйство "Қалекеев"	70	56	-	2	11,0	-	13,2
3	Әбдіраманова Шырынкүл, крестьянское хозяйство "Санжар"	50	110		46	11,0	2,2	13,2
4	Манабаева Гулжанат, крестьянское хозяйство "Мұстафа"	102	-	-	-	-	-	-
5	Қойшыбаев Күміскүл, крестьянское хозяйство "Баукен"	98	-	-	-	-	-	-
6	Махантаева Ақберген, крестьянское хозяйство "Қаратай"	600	-	-	-	-	2,2	-
	Всего	1 733	240	220	74	11,0	2,2	13,2

Продолжение таблицы

Потребность пастбищ,(га)				Излишки пастбищ, (га)
КРС	МРС	Лошадь	Итого (га)	
1 430	440	792	2 662	-
550	-	79,2	629,2	-
660	22	105,6	787,6	-
-	-	-	-	102
-	-	-	-	98
-	22	-	22	578
2640	484	976,8	3700,8	778

Расшифровка аббревиатур:

КРС-крупный рогатый скот;

МРС-мелкий рогатый скот.

Приемлемая схема пастбищеоборотов

Условные обозначения	
	Границы сельского округа
	Земли сельскохозяйственного назначения
	Земли населенных пунктов
	Земли промышленности, транспорта, связи, для нужд космической деятельности, обороны, национальной безопасности и иного не сельскохозяйственного назначения
	Земли водного фонда
	Земли запаса
	Пастбища, используемые в весенне и летнее время
	Пастбища, используемые в осеннее и зимнее время

Карта с обозначением внешних и внутренних границ и площадей пастбищ, в том числе сезонных, объектов пастбищной инфраструктуры

Условные обозначения	
	Границы сельского округа
	Земли сельскохозяйственного назначения
	Земли населенных пунктов
	Земли промышленности, транспорта, связи, для нужд космической деятельности, обороны, националбной безопасности и иного не сельскохозяйственного назначения
	Земли водного фонда
	Земли запаса
	Пастбища, используемые в весенне и летнее время
	Пастбища, используемые в осеннее и зимнее время
	Шахтные колодцы, копани
	Скотомогильник

Схема доступа пастбищепользователей к водоисточникам (озерам, рекам, прудам, копаням, оросительным или обводнительным каналам, трубчатым или шахтным колодцам) составленную согласно норме потребления воды

Условные обозначения	
	Границы сельского округа
	Земли сельскохозяйственного назначения
	Земли населенных пунктов
	Земли промышленности, транспорта, связи, для нужд космической деятельности, обороны, националбной безопасности и иного не сельскохозяйственного назначения
	Земли водного фонда
	Земли запаса
	Пастбища, используемые в весенне и летнее время
	Пастбища, используемые в осеннее и зимнее время
	Шахтные колодцы, копани

Схема перераспределения пастбищ для размещения поголовья сельскохозяйственных животных физических и (или) юридических лиц, у которых отсутсвуют пастбища, и перемещения его на предоставляемые пастбища

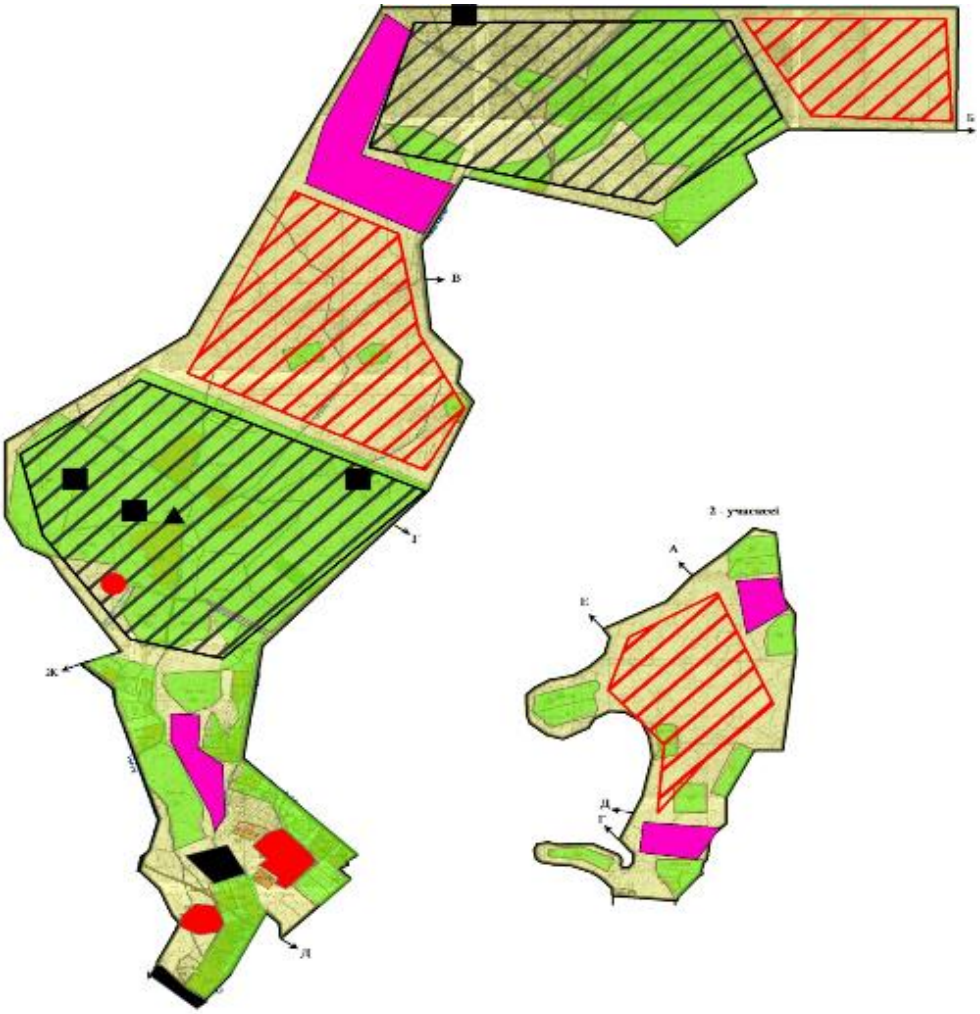

Условные обозначения	
	Границы сельского округа
	Земли сельскохозяйственного назначения
	Земли населенных пунктов
	Земли промышленности, транспорта, связи, для нужд космической деятельности, обороны, националбной безопасности и иного не сельскохозяйственного назначения
	Земли водного фонда
	Земли запаса
	Земельные участки для перераспределения пастбищ

Схема размещения поголовья сельскохозяйственных животных на отгонных пастбищах физических и (или) юридических лиц, не обеспеченных пастбищами, расположенными в сельском округе

Условные обозначения	
	Границы сельского округа
	Земли сельскохозяйственного назначения
	Земли населенных пунктов
	Земли промышленности, транспорта, связи, для нужд космической деятельности, обороны, националбной безопасности и иного не сельскохозяйственного назначения
	Земли водного фонда
	Земли запаса
	Земельные участки для перераспределения пастбищ
	Границы размещения поголовья скота

Календарный график по использованию пастбищ, устанавливающий сезонные маршруты выпаса и передвижения сельскохозяйственных животных

Период перегона животных на пастбища	Период отгона животных с пастбища
1 половина марта	2 декада октября

Приложение 4 к решению
Шиелийского районного маслихата
от "11" марта 2024 года №14/27

План по управлению пастбищами и их использованию сельского округа Алмалы на 2024-2025 годы

1) Схема (карта) расположения пастбищ на территории в разрезе категорий земель, собственников земельных участков и землепользователей на основании правоустанавливающих документов;

2) приемлемая схема пастбищеоборотов;

3) карта с обозначением внешних и внутренних границ и площадей пастбищ, в том числе сезонных, объектов пастбищной инфраструктуры;

4) схема доступа пастбищепользователей к водоисточникам (озерам, рекам, прудам, копаням, оросительным или обводнительным каналам, трубчатым или шахтным колодцам) составленную согласно норме потребления воды;

5) схему перераспределения пастбищ для размещения поголовья сельскохозяйственных животных физических и (или) юридических лиц, у которых отсутствуют пастбища, и перемещения его на предоставляемые пастбища;

6) схема размещения поголовья сельскохозяйственных животных на отгонных пастбищах физических и (или) юридических лиц, не обеспеченных пастбищами, расположенными в сельском округе Алмалы (далее – сельский округ);

7) календарный график по использованию пастбищ, устанавливающий сезонные маршруты выпаса и передвижения сельскохозяйственных животных.

Территория сельского округа относится к сухой, типчаково-ковыльных степной зоне.

Выявлено преобладание степной растительности, основными ее видами являются: типчак, ковыли, овсец и различные виды полыни с участием различных трав небольших степей.

На территори сельского округа слабо развиты гидрографические сети. Обводнение пастбищ обеспечивается природными копанями, шахтными колодцами. Качество воды слабо соленое, пригодное для полива животных.

Средняя урожайность пастбищных угодий составляет 8,4 центнер/гектар.

Фонд кормов пастбищ используется в пастбищный период продолжительностью 170-180 дней.

Сельский округ расположен в западной части Шиелийского района.

Административно-территориальное деление состоит из село Алмалы, село Лесхоз, 21 разъезд.

По природным условиям погоды: в пределах степной зоны и по агроклиматическим показателям, характерные для них свойства: суровая продолжительная зима, короткое умеренно жаркое лето, резкими контрастами температур зимы и лета, малое количество годовых осадков.

Общая земельная площадь сельского округа составляет 2965 гектаров (далее – га), из них пастбищ –1331 га.

По категориям земли распределяются следующим образом:

земли сельскохозяйственного назначения-1422 га;

земли населенных пунктов-961 га;

земли промышленности, транспорта, связи, космической деятельности, обороны, национальной безопасности и иного несельскохозяйственного назначения-582 га;

Количество поголовья сельскохозяйственных животных на территории сельского округа: 1518 голов крупного рогатого скота, 1019 голов мелкого рогатого скота, 611 голов лошадей.

По видам сельскозяйственных животных распределено следующим образом:

крупный рогатый скот – 2 стада;

мелкий рогатый скот – 2 стада;

лошади – 25 стад.

Пастбища относятся к природным пастбищам в зависимости от природно-климатических особенностей сельского округа и используется преимущественно для выпаса скота. На территории сельского округа отсутсвуют сеялки и аридные пастбища.

Основными пользователями пастбищ являются жители сельского округа.

План принят в целях рационального использования пастбищ, устойчивого обеспечения потребности в кормах и предотвращения процессов деградации пастбищ.

На территории сельского округа действует 1 ветеринарный пункт, 1 место купании скота и 1 пункт осеменения.

В сельском округе не установлены сервитуты для прогона скота.

Схема (карта) расположения пастбищ на территории в разрезе категорий земель, собственников земельных участков иземлепользователей на основании правоустанавливающих документов

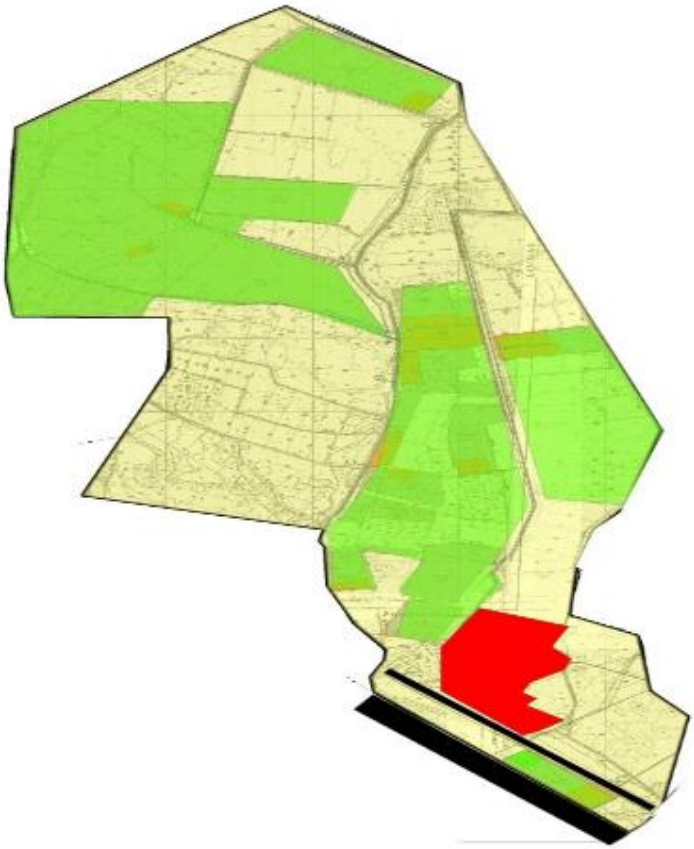

Условные обозначения	
	Границы сельского округа
	Земли сельскохозяйственного назначения
	Земли населенных пунктов
	Земли промышленности, транспорта, связи, для нужд космической деятельности, обороны, национальбной безопасности и иного не сельскохозяйственного назначения
	Земли водного фонда
	Земли запаса

Собственники земельных участков

№	Собственники земельных участков	Площадь пастбищ, (га)	Наличие скота по видам, (голов)		Норма потребности в пастбищах на 1 голова, (га)		Потребность пастбищ,(га)			Излишки пастбищ, (га)
			КРС	Лошадь	КРС	Лошадь	КРС	Лошадь	Итого (га)	
1	Түменов Әлшағыр, крестьянское хозяйство "Жанұя"	20	3	-	-	-	-	-	-	20
2	Адилов Ержігіт, крестьянское хозяйство "Аружан"	50	110	3	11,0	-	165	-	165	-
3	Айтбаев Шазатхан, крестьянское хозяйство "Бекзатхан"	25	12	-	11,0	-	132	-	132	-
4	Айтимов Талғат, крестьянское хозяйство "Жолдасбек"	50	63	2	-	-	-	-	-	50
4	Алтынбеков Әбдрахман, крестьянское хозяйство "Мұстафа"	43	1	99	11,0	13,2	11	554,4	565,4	

5	Аширов Мұханбет, крестьянское хозяйство "Диханшы"	24,16	17	-	11,0	-	110	-	110	-
6	Байзақов Өмірзақ, крестьянское хозяйство "Нұр"	250	140	-	11,0	-	1166	-	1166	-
7	Бекзадаев Ханзада, крестьянское хозяйство "Ахметов"	10	-	-	-	-	-	-	-	10
8	Жүсіпов Жасұлан, крестьянское хозяйство "Жасұлан"	60	-	-	-	-	-	-	-	60
9	Күлбаев Пернебек, крестьянское хозяйство "Жігер-2"	44	3	32	-	-	-	-	-	44
10	Молдабеков Нысанбек, крестьянское хозяйство "Жалғасбек"	86	23	75	-	-	-	-	-	86

11	Нұрмаханова Тазагүл, крестьянское хозяйство "Мирас"	70	8		-	-	-	-	-	70
12	Нұрмырзаев Иманшафи, крестьянское хозяйство "Сыр"	3	2	-	-	-	-	-	-	3
13	Саржанов Жарылқап, крестьянское хозяйство "Саржанов"	14	69	-	11,0	-	550	-	550	-
14	Ташимов Жанболат, крестьянское хозяйство "Сабыр"	30	-	-	-	-	-	-	-	30
15	Тен Владимир, крестьянское хозяйство "Спирит"	50	-	10	-	13,2	-	132	132	-
16	Төлегенұлы Самат, крестьянское хозяйство "Самат"	28	-	4	11,0	-	77	-	77	-

17	Шакиров Ауелбай, крестьянское хозяйство "Несибе"	37	33	-	-	-	-	-	-	37
18	Құрбанғалиев Ғабдулла, крестьянское хозяйство "Бауыржан"	9	5	-	-	-	-	-	-	9
19	Әбсұлтанов Бөкенбай, крестьянское хозяйство "Бөкенбай"	9	21	-	-	-	-	-	-	9
20	Сүгіралиев Өркен, крестьянское хозяйство "Сүгіралиев"	85	272	-	11,0	-	1628	-	1628	-
21	Қожахметов Ержігіт, крестьянское хозяйство "Қожахметов"	46	9	-	11,0	-	121	-	121	-
22	Әбдісаттаров Ғабиден, крестьянское	22,5	3	-	-	-	-	-		22,5

	хозяйство "Әбдісаттаров"								-	
23	Сапарбае в Табиғат, крестьянское хозяйство "Мирас"	28	4	-	11,0	-	88	-	88	-
	Всего	1093,66	368	52	11,0	13,2	4048	686,4	4734,4	450,5

Расшифровка аббревиатур:

КРС-крупный рогатый скот;

МРС-мелкий рогатый скот.

Приемлемая схема пастбищеоборотов

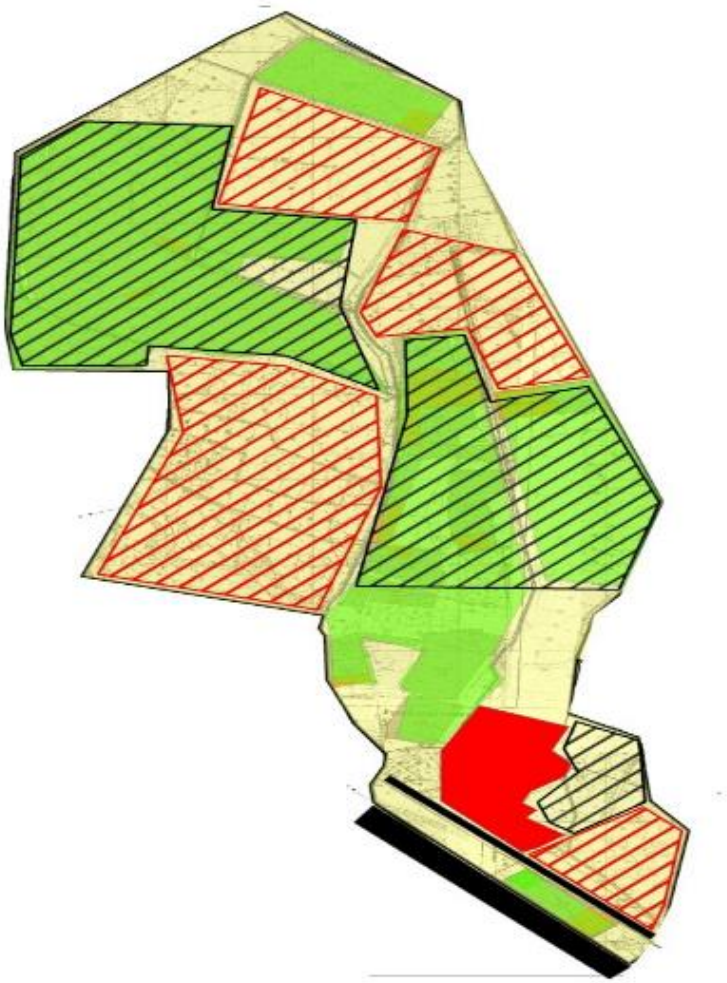

Условные обозначения	
	Границы сельского округа
	Земли сельскохозяйственного назначения
	Земли населенных пунктов
	Земли промышленности, транспорта, связи, для нужд космической деятельности, обороны, националбной безопасности и иного не сельскохозяйственного назначения
	Земли водного фонда
	Земли запаса
	Пастбища, используемые в весенне и летнее время
	Пастбища, используемые в осеннее и зимнее время

Карта с обозначением внешних и внутренних границ и площадей пастбищ, в том числе сезонных, объектов пастбищной инфраструктуры

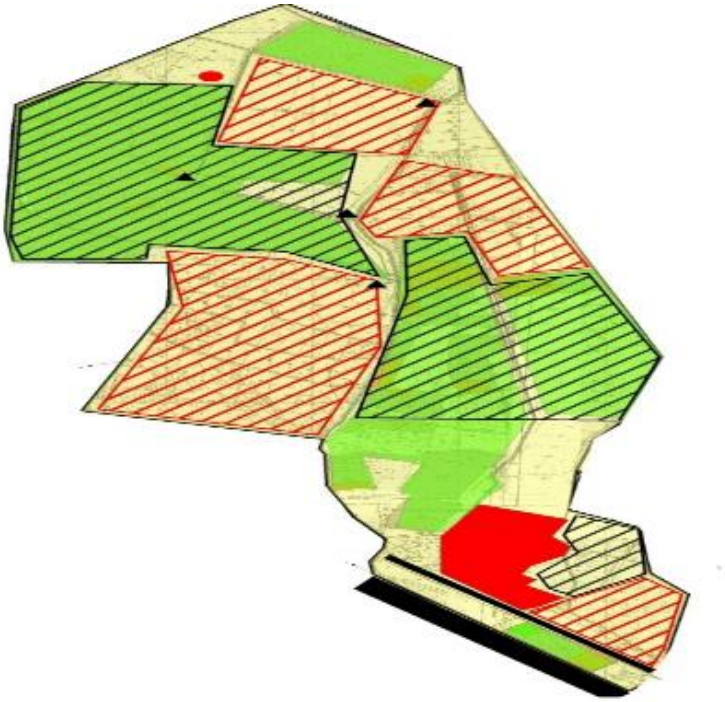

Условные обозначения	
	Границы сельского округа
	Земли сельскохозяйственного назначения
	Земли населенных пунктов
	Земли промышленности, транспорта, связи, для нужд космической деятельности, обороны, националбной безопасности и иного не сельскохозяйственного назначения
	Земли водного фонда
	Земли запаса
	Пастбища, используемые в весенне и летнее время
	Пастбища, используемые в осеннее и зимнее время
	Шахтные колодцы, копани
	Скотомогильник

Схема доступа пастбищепользователей к водоисточникам (озерам, рекам, прудам, копаням, оросительным или обводнительным каналам, трубчатым или шахтным колодцам) составленную согласно норме потребления воды

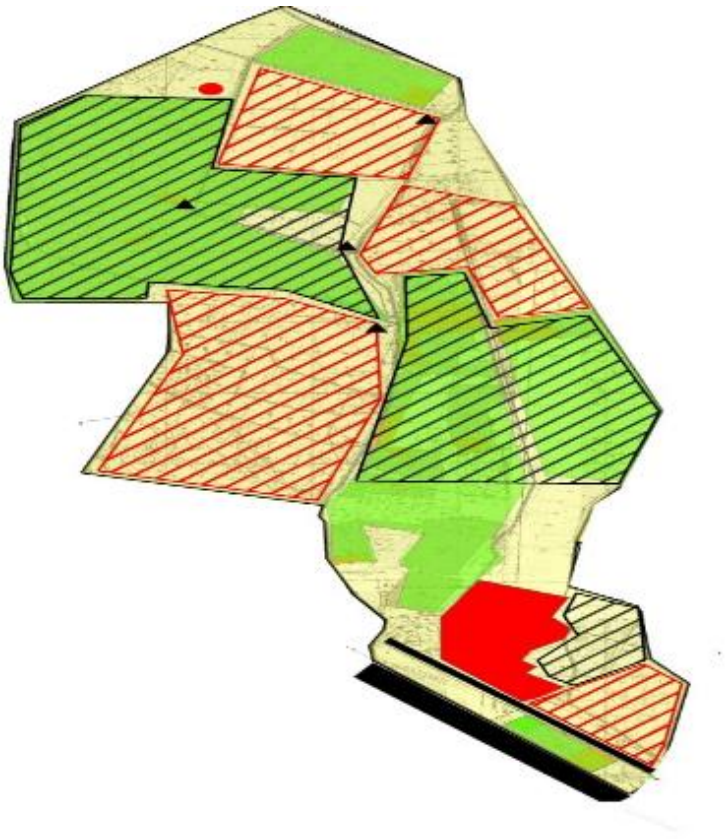

Условные обозначения	
	Границы сельского округа
	Земли сельскохозяйственного назначения
	Земли населенных пунктов
	Земли промышленности, транспорта, связи, для нужд космической деятельности, обороны, национальной безопасности и иного не сельскохозяйственного назначения
	Земли водного фонда
	Земли запаса
	Пастбища, используемые в весенне и летнее время
	Пастбища, используемые в осеннее и зимнее время
	Шахтные колодцы, копани

Схема перераспределения пастбищ для размещения поголовья сельскохозяйственных животных физических и (или) юридических лиц, у которых отсутсвуют пастбища, и перемещения его на предоставляемые пастбища

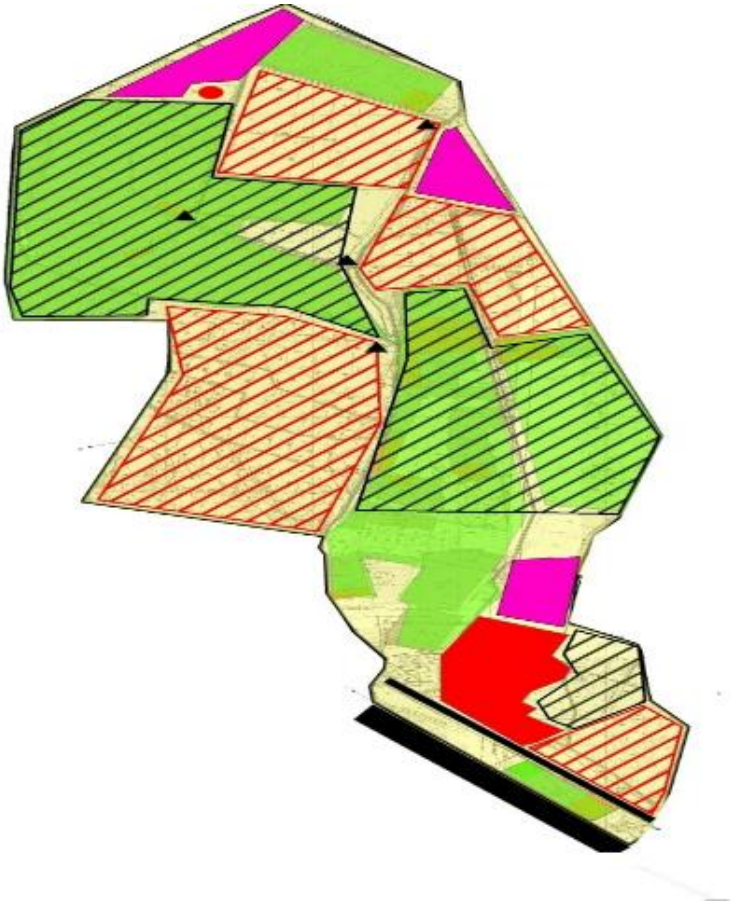

Условные обозначения	
	Границы сельского округа
	Земли сельскохозяйственного назначения
	Земли населенных пунктов
	Земли промышленности, транспорта, связи, для нужд космической деятельности, обороны, националбной безопасности и иного не сельскохозяйственного назначения
	Земли водного фонда
	Земли запаса
	Земельные участки для перераспределения пастбищ

Схема размещения поголовья сельскохозяйственных животных на отгонных пастбищах физических и (или) юридических лиц, не обеспеченных пастбищами, расположенными в сельском округе

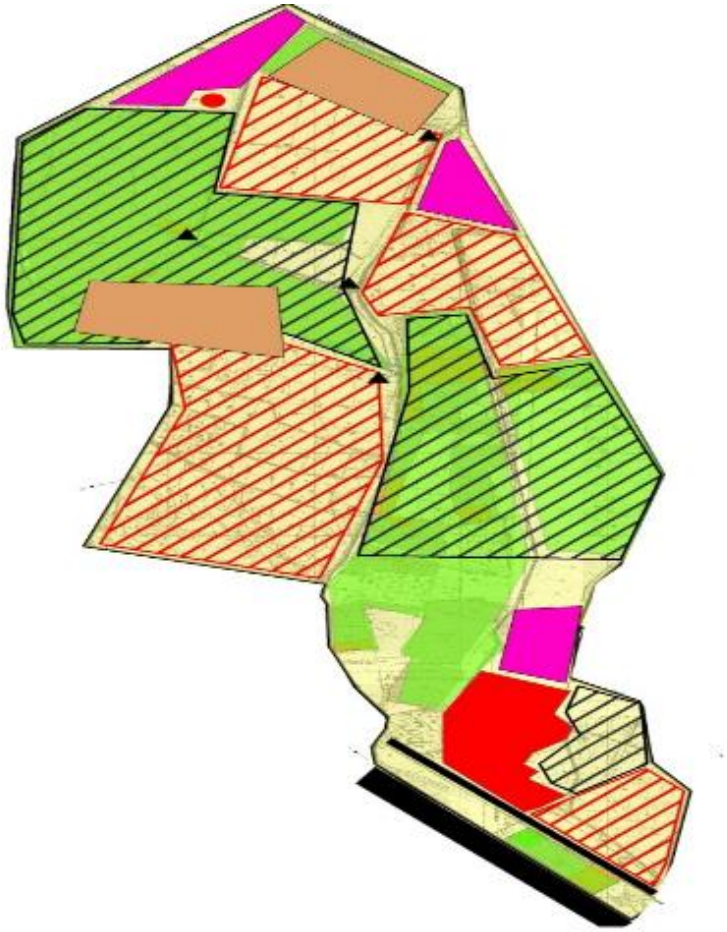

Условные обозначения	
	Границы сельского округа
	Земли сельскохозяйственного назначения
	Земли населенных пунктов
	Земли промышленности, транспорта, связи, для нужд космической деятельности, обороны, национальной безопасности и иного не сельскохозяйственного назначения
	Земли водного фонда
	Земли запаса
	Земельные участки для перераспределения пастбищ
	Границы размещения поголовья скота

Календарный график по использованию пастбищ, устанавливающий сезонные маршруты выпаса и передвижения сельскохозяйственных животных

Период перегона животных на пастбища	Период отгона животных с пастбища
1 половина марта	2 декада октября

Приложение 5 к решению
Шиелийского районного маслихата
от "11" марта 2024 года № 14/27

План по управлению пастбищами и их использованию сельского округа Бестам на 2024-2025 годы

1) Схема (карта) расположения пастбищ на территории в разрезе категорий земель, собственников земельных участков и землепользователей на основании правоустанавливающих документов;

2) приемлемая схема пастбищеоборотов;

3) карта с обозначением внешних и внутренних границ и площадей пастбищ, в том числе сезонных, объектов пастбищной инфраструктуры;

4) схема доступа пастбищепользователей к водоисточникам (озерам, рекам, прудам, копаням, оросительным или обводнительным каналам, трубчатым или шахтным колодцам) составленную согласно норме потребления воды;

5) схему перераспределения пастбищ для размещения поголовья сельскохозяйственных животных физических и (или) юридических лиц, у которых отсутствуют пастбища, и перемещения его на предоставляемые пастбища;

6) схема размещения поголовья сельскохозяйственных животных на отгонных пастбищах физических и (или) юридических лиц, не обеспеченных пастбищами, расположенными в сельском округе Бестам (далее – сельский округ);

7) календарный график по использованию пастбищ, устанавливающий сезонные маршруты выпаса и передвижения сельскохозяйственных животных.

Территория сельского округа относится к сухой, типчаково-ковыльных степной зоне.

Выявлено преобладание степной растительности, основными ее видами являются: типчак, ковыли, овсец и различные виды полыни с участием различных трав небольших степей.

На территори сельского округа слабо развиты гидрографические сети. Обводнение пастбищ обеспечивается природными копанями, шахтными колодцами. Качество воды слабо соленое, пригодное для полива животных.

Средняя урожайность пастбищных угодий составляет 8,4 центнер/гектар.

Фонд кормов пастбищ используется в пастбищный период продолжительностью 170-180 дней.

Сельский округ расположен в северо-западной части Шиелийского района.

Административно-территориальное деление состоит из села Бестам.

По природным условиям погоды: в пределах степной зоны и по агроклиматическим показателям, характерные для них свойства: суровая продолжительная зима, короткое умеренно жаркое лето, резкими контрастами температур зимы и лета, малое количество годовых осадков.

Общая земельная площадь сельского округа составляет 6875 гектаров (далее – га), из них пастбищ –1475 га.

По категориям земли распределяются следующим образом:

земли сельскохозяйственного назначения-4553 га;

земли населенных пунктов-898 га;

земли промышленности, транспорта, связи, космической деятельности, обороны, национальной безопасности и иного несельскохозяйственного назначения-98 га;

Количество поголовья сельскохозяйственных животных на территории сельского округа: 1537 голов крупного рогатого скота,1080 голов мелкого рогатого скота, 293 голов лошадей.

По видам сельскозяйственных животных распределено следующим образом:

крупный рогатый скот – 2 стада;

мелкий рогатый скот – 2 стада;

лошади – 12 стад.

Пастбища относятся к природным пастбищам в зависимости от природно-климатических особенностей сельского округа и используется преимущественно для выпаса скота. На территории сельского округа отсутсвуют сеялки и аридные пастбища.

Основными пользователями пастбищ являются жители сельского округа.

План принят в целях рационального использования пастбищ, устойчивого обеспечения потребности в кормах и предотвращения процессов деградации пастбищ.

На территории сельского округа действует 1 ветеринарный пункт и 1 пункт осеменения.

В сельском округе не установлены сервитуты для прогона скота.

Схема (карта) расположения пастбищ на территории в разрезе категорий земель, собственников земельных участков иземлепользователей на основании правоустанавливающих документов

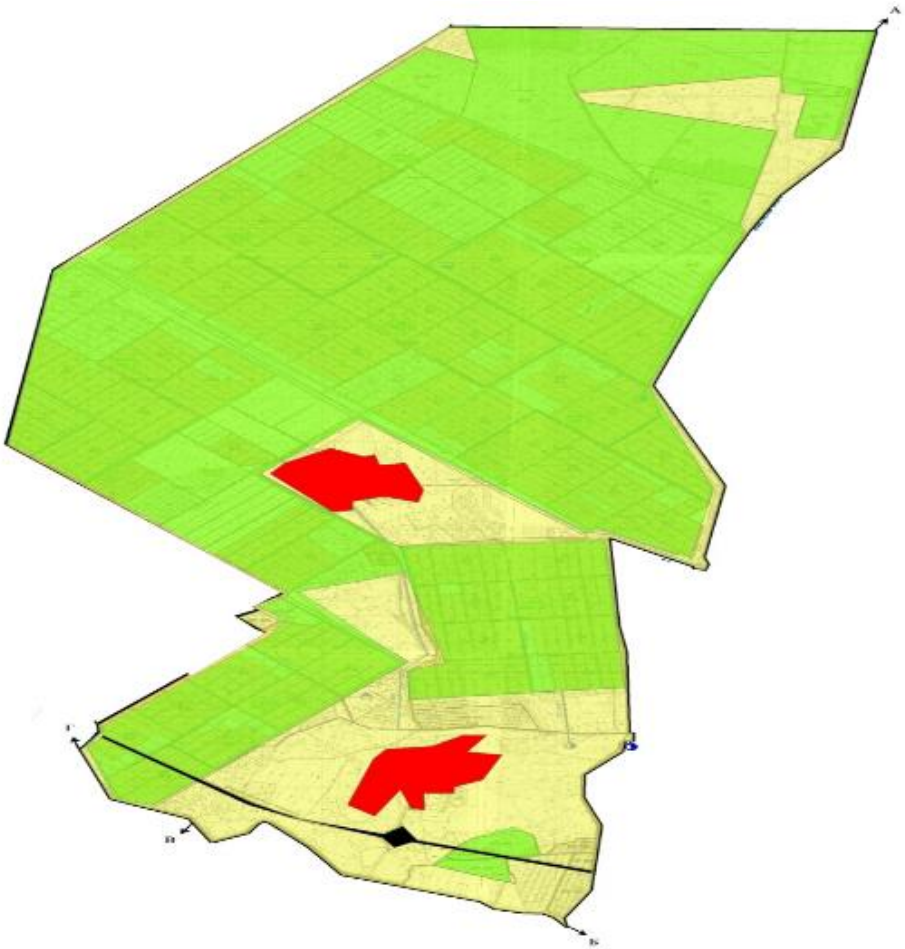

Условные обозначения	
	Границы сельского округа
	Земли сельскохозяйственного назначения
	Земли населенных пунктов
	Земли промышленности, транспорта, связи, для нужд космической деятельности, обороны, национальбной безопасности и иного не сельскохозяйственного назначения
	Земли водного фонда
	Земли запаса

Собственники земельных участков

№	Собственники земельных участков	Площадь пастбищ, (га)	Наличие скота по видам, (голов)			Норма потребности в пастбищах на 1 голова, (га)		
			КРС	МРС	Лошадь	КРС	МРС	Лошадь
1	Қошқаров Балтабай, крестьянское хозяйство "Бестам-елі"	165	18	-	-	11,0	-	-
2	Рахман Қоңырат, крестьянское хозяйство "Алтын-дән"	270	30	-	-	11,0	-	-
3	Ақшалов Серік, крестьянское хозяйство "Ақниет-2"	40	10	-	-	11,0	-	-
4	Абыл Ақылбай, крестьянское хозяйство "Ақтілек"	-	127	10	-	11,0	-	-
5	Қыпшақбаев Марат, крестьянское хозяйство "Несібелі"	-	24			11,0	2,2	13,2
6	Байдаулетов Өтеу, крестьянское хозяйство "Аякөз"	-	57	-	6	11,0	-	13,2
	Қозыбаев Баймұхамбет,							

7	крестьянск о е хозяйство "Қозыбаев "	21	-	-	-	11,0	-	13,2
	Всего	496	222	12	19	11,0	2,2	13,2

Продолжение таблицы

Потребность пастбищ,(га)				Излишки пастбищ, (га)
КРС	МРС	Лошадь	Итого (га)	
253	-	-	253	-
330	-	-	330	-
176	-	-	176	-
176	-	-	176	-
198	26,4	13,2	237,6	-
1078	-	118,8	1196,8	-
231		118,8	349,8	-
2442	26,4	250,8	2719,2	-

Расшифровка аббревиатур:

КРС-крупный рогатый скот;

МРС-мелкий рогатый скот.

Приемлемая схема пастбищеоборотов

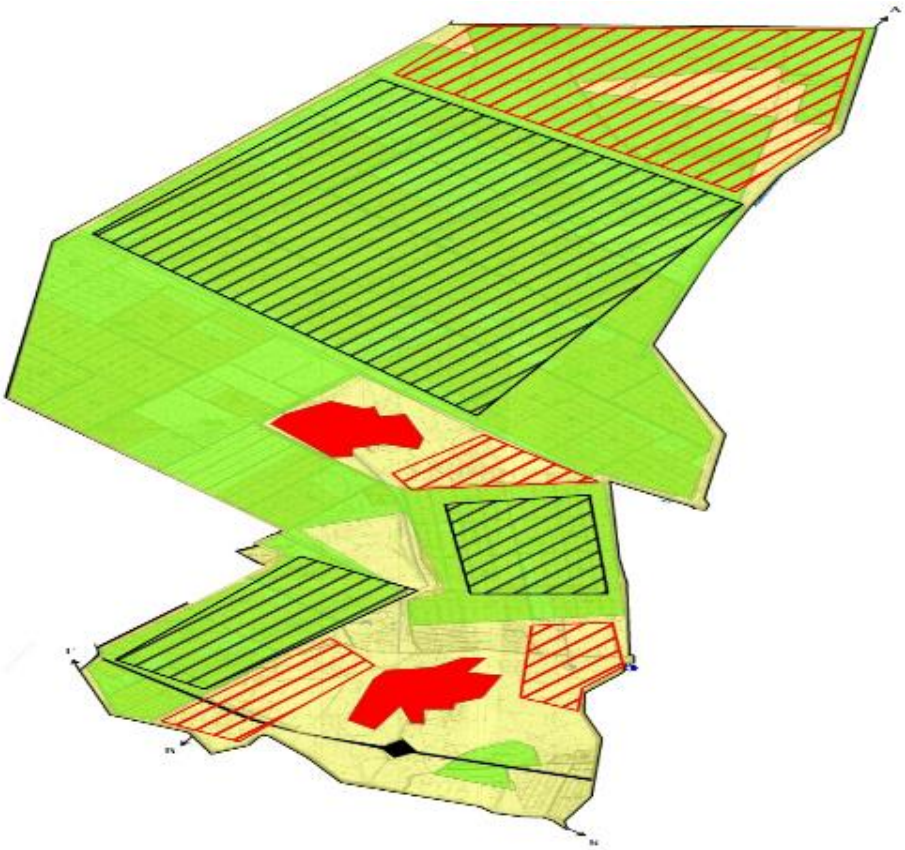

Условные обозначения	
	Границы сельского округа
	Земли сельскохозяйственного назначения
	Земли населенных пунктов
	Земли промышленности, транспорта, связи, для нужд космической деятельности, обороны, национальной безопасности и иного не сельскохозяйственного назначения
	Земли водного фонда
	Земли запаса
	Пастбища, используемые в весенне и летнее время
	Пастбища, используемые в осеннее и зимнее время

Карта с обозначением внешних и внутренних границ и площадей пастбищ, в том числе сезонных, объектов пастбищной инфраструктуры

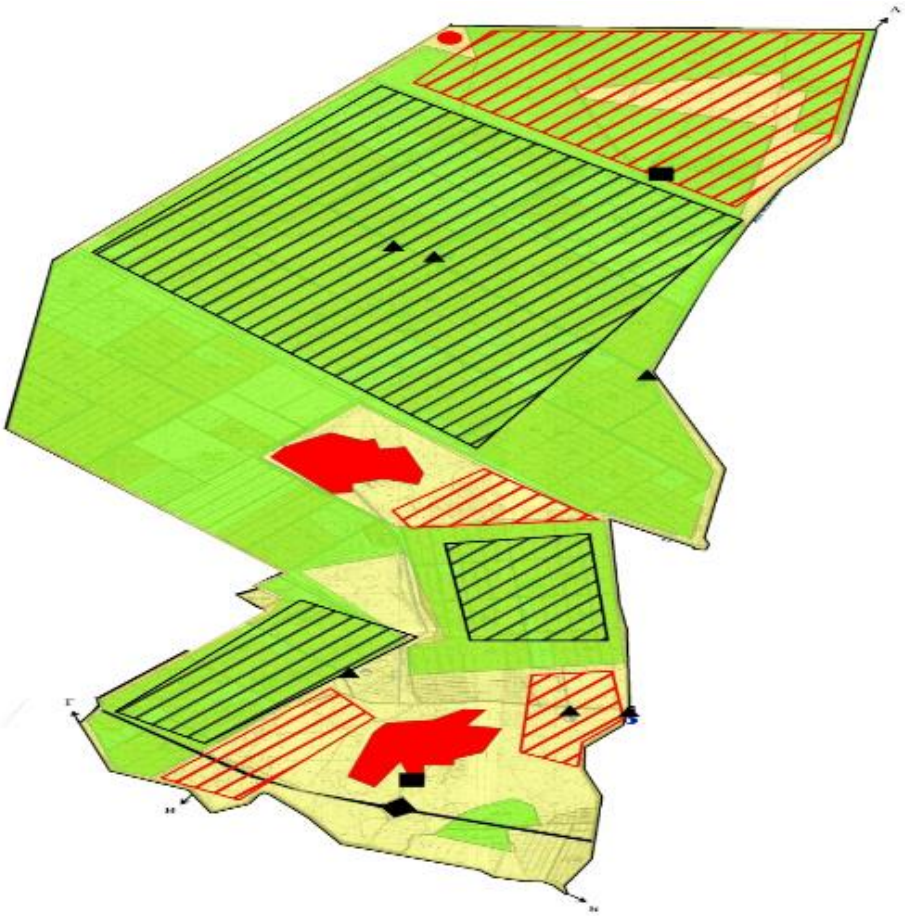

Условные обозначения	
	Границы сельского округа
	Земли сельскохозяйственного назначения
	Земли населенных пунктов
	Земли промышленности, транспорта, связи, для нужд космической деятельности, обороны, национальной безопасности и иного не сельскохозяйственного назначения
	Земли водного фонда
	Земли запаса
	Пастбища, используемые в весенне и летнее время
	Пастбища, используемые в осеннее и зимнее время
	Шахтные колодцы, копани
	Скотомогильник

Схема доступа пастбищепользователей к водоисточникам (озерам, рекам, прудам, копаням, оросительным или обводнительным каналам, трубчатым или шахтным колодцам) составленную согласно норме потребления воды

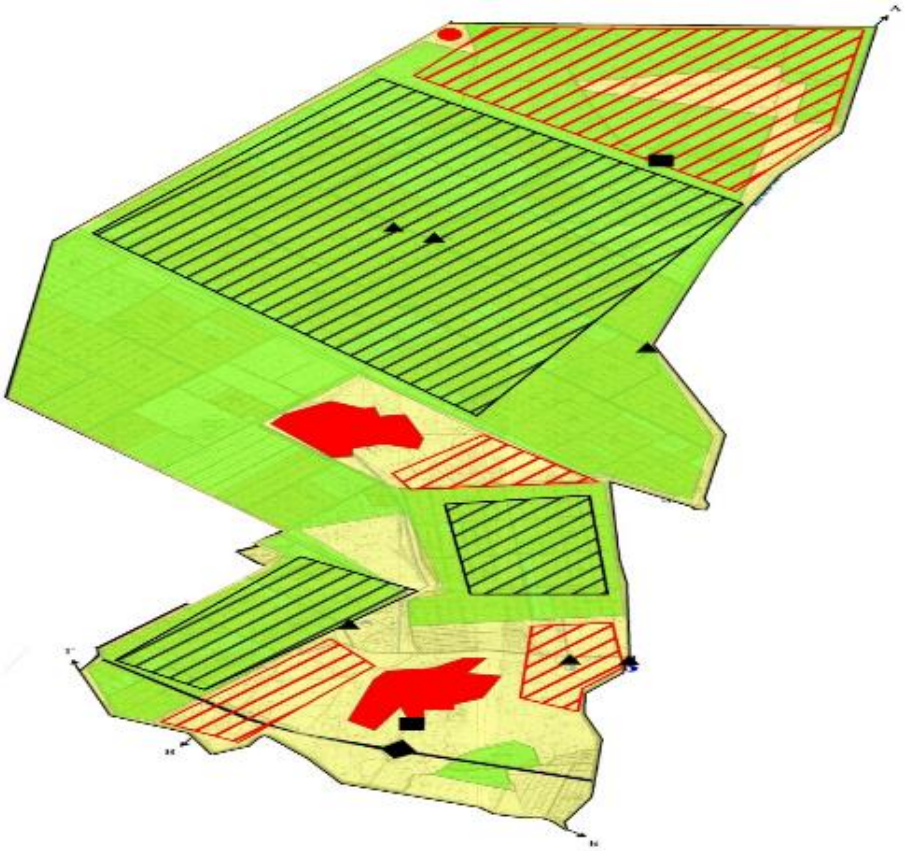

Условные обозначения	
	Границы сельского округа
	Земли сельскохозяйственного назначения
	Земли населенных пунктов
	Земли промышленности, транспорта, связи, для нужд космической деятельности, обороны, национальной безопасности и иного не сельскохозяйственного назначения
	Земли водного фонда
	Земли запаса
	Пастбища, используемые в весенне и летнее время
	Пастбища, используемые в осеннее и зимнее время
	Шахтные колодцы, копани

Схема перераспределения пастбищ для размещения поголовья сельскохозяйственных животных физических и (или) юридических лиц, у которых отсутсвуют пастбища, и перемещения его на предоставляемые пастбища

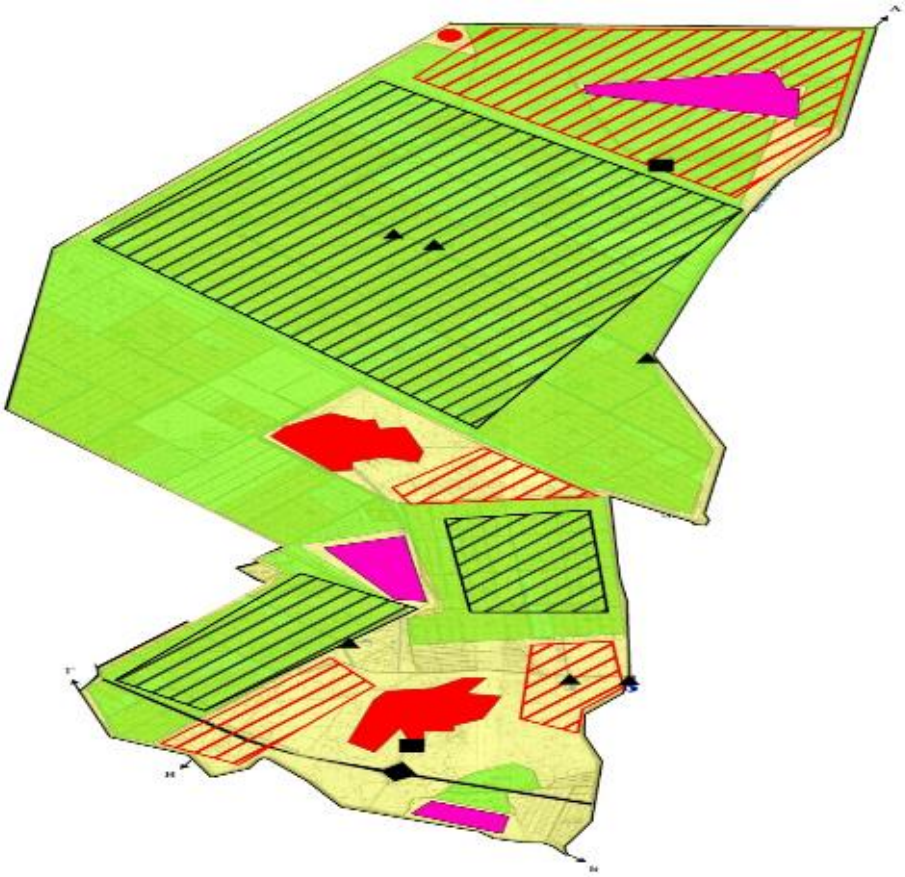

Условные обозначения	
	Границы сельского округа
	Земли сельскохозяйственного назначения
	Земли населенных пунктов
	Земли промышленности, транспорта, связи, для нужд космической деятельности, обороны, национальной безопасности и иного не сельскохозяйственного назначения
	Земли водного фонда
	Земли запаса
	Земельные участки для перераспределения пастбищ

Схема размещения поголовья сельскохозяйственных животных на отгонных пастбищах физических и (или) юридических лиц, не обеспеченных пастбищами, расположенными в сельском округе

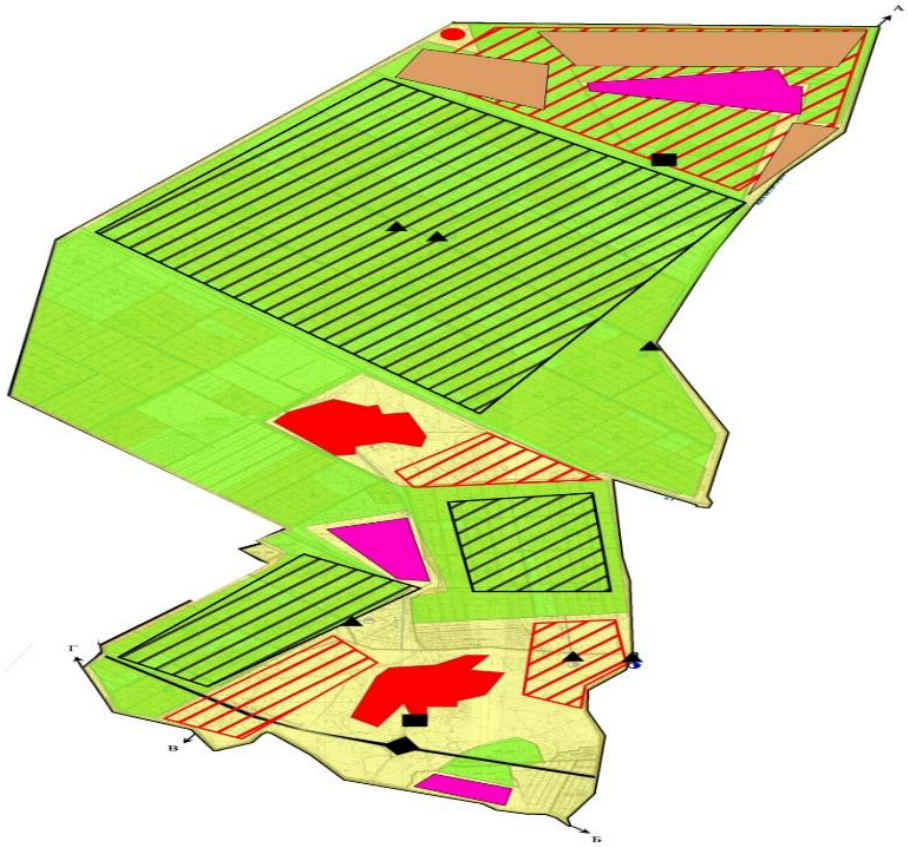

Условные обозначения	
	Границы сельского округа
	Земли сельскохозяйственного назначения
	Земли населенных пунктов
	Земли промышленности, транспорта, связи, для нужд космической деятельности, обороны, национальной безопасности и иного не сельскохозяйственного назначения
	Земли водного фонда
	Земли запаса
	Земельные участки для перераспределения пастбищ
	Границы размещения поголовья скота

Календарный график по использованию пастбищ, устанавливающий сезонные маршруты выпаса и передвижения сельскохозяйственных животных

Период перегона животных на пастбища	Период отгона животных с пастбища
1 половина марта	2 декада октября

Приложение 6 к решению
Шиелийского районного маслихата
от "11" марта 2024 года №14/27

План по управлению пастбищами и их использованию сельского округа Байгекум на 2024-2025 годы

1) Схема (карта) расположения пастбищ на территории в разрезе категорий земель, собственников земельных участков и землепользователей на основании правоустанавливающих документов;

2) приемлемая схема пастбищеоборотов;

3) карта с обозначением внешних и внутренних границ и площадей пастбищ, в том числе сезонных, объектов пастбищной инфраструктуры;

4) схема доступа пастбищепользователей к водоисточникам (озерам, рекам, прудам, копаням, оросительным или обводнительным каналам, трубчатым или шахтным колодцам) составленную согласно норме потребления воды;

5) схему перераспределения пастбищ для размещения поголовья сельскохозяйственных животных физических и (или) юридических лиц, у которых отсутствуют пастбища, и перемещения его на предоставляемые пастбища;

6) схема размещения поголовья сельскохозяйственных животных на отгонных пастбищах физических и (или) юридических лиц, не обеспеченных пастбищами, расположенными в сельском округе Байгекум (далее – сельский округ);

7) календарный график по использованию пастбищ, устанавливающий сезонные маршруты выпаса и передвижения сельскохозяйственных животных.

Территория сельского округа относится к сухой, типчаково-ковыльных степной зоне.

Выявлено преобладание степной растительности, основными ее видами являются: типчак, ковыли, овсец и различные виды полыни с участием различных трав небольших степей.

На территори сельского округа слабо развиты гидрографические сети. Обводнение пастбищ обеспечивается природными копанями, шахтными колодцами. Качество воды слабо соленое, пригодное для полива животных.

Средняя урожайность пастбищных угодий составляет 8,4 центнер/гектар.

Фонд кормов пастбищ используется в пастбищный период продолжительностью 170-180 дней.

Сельский округ расположен в южно-западной части Шиелийского района.

Административно-территориальное деление состоит из села Байгекум.

По природным условиям погоды: в пределах степной зоны и по агроклиматическим показателям, характерные для них свойства: суровая продолжительная зима, короткое умеренно жаркое лето, резкими контрастами температур зимы и лета, малое количество годовых осадков.

Общая земельная площадь сельского округа составляет 3382 гектаров (далее – га), из них пастбищ –993 га.

По категориям земли распределяются следующим образом:

земли сельскохозяйственного назначения-1533 га;

земли населенных пунктов-1656 га;

земли промышленности, транспорта, связи, космической деятельности, обороны, национальной безопасности и иного несельскохозяйственного назначения-120 га;

Количество поголовья сельскохозяйственных животных на территории сельского округа: 2148 голов крупного рогатого скота, 1629 голов мелкого рогатого скота, 411 голов лошадей, 46 голов верблюдов.

По видам сельскозяйственных животных распределено следующим образом:

крупный рогатый скот – 3 стада;

мелкий рогатый скот – 2 стада;

лошади – 16 стад;

верблюды – 1 стад.

Пастбища относятся к природным пастбищам в зависимости от природно-климатических особенностей сельского округа и используется преимущественно для выпаса скота. На территории сельского округа отсутсвуют сеялки и аридные пастбища.

Основными пользователями пастбищ являются жители сельского округа.

План принят в целях рационального использования пастбищ, устойчивого обеспечения потребности в кормах и предотвращения процессов деградации пастбищ.

На территории сельского округа действует 1 ветеринарный пункт.

В сельском округе не установлены сервитуты для прогона скота.

Схема (карта) расположения пастбищ на территории в разрезе категорий земель, собственников земельных участков иземлепользователей на основании правоустанавливающих документов

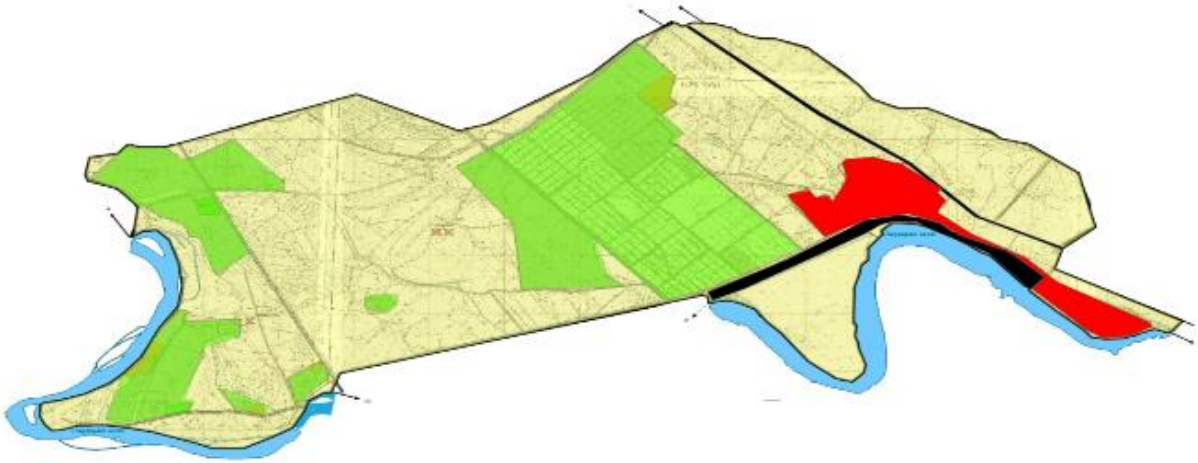

Условные обозначения	
	Границы сельского округа
	Земли сельскохозяйственного назначения
	Земли населенных пунктов
	Земли промышленности, транспорта, связи, для нужд космической деятельности, обороны, национальбной безопасности и иного не сельскохозяйственного назначения
	Земли водного фонда
	Земли запаса

Собственники земельных участков

№	Собственники	Площадь	Наличие скота по видам, (голов)		Норма потребности в пастбищах на 1 голова, (га)		Потребность пастбищ,(га)			Излишки пастбищ, (га)

	земельных участков	пастбищ, (га)	КРС	Лошадь	КРС	Лошадь	КРС	Лошадь	Итого (га)	
1	Әлсеріков Құрбанғали, крестьянское хозяйство "Әлсеріков"	230	146	-	11,0	-	1914	-	1914	-
2	Жақыпова Айгүл, крестьянское хозяйство "Шаймаханов"	56	161	8	11,0	13,2	770	105,6	875,6	-
3	Әбдіғаниев Сейілбек, крестьянское хозяйство "Абдіганиев"	15	106	-	11,0	-	110	-	110	-
4	Исмайлов Киікбай, крестьянское хозяйство "Өмір"	54	10	-	11,0	-	55	-	55	-
4	Айшев Рысбек, крестьянское хозяйство "Айшев"	13	6	-	11,0	-	55	-	55	-
	Рысдаулетов Назарбай,									

5	крестьянское хозяйство "Өркен"	10	37	26	-	-	-	-	-	10
6	Сейтов Сланбек, крестьянское хозяйство "Сейітов"	6	-	-	-	-	-	-	-	6
7	Жұманазаров Қалдыбек, крестьянское хозяйство "Айтбай"	14	7	-	11,0	-	110	-	110	-
8	Алимкулов Еркін, крестьянское хозяйство "Сарықұм"	197	100	-	11,0	-	836	-	836	-
9	Алимкулов Бахтияр, индивидуальный предприниматель "Алимкулов"	-	106	7	11,0	-	264	-	264	-
10	Бәйімбетов Жақсыбек, индивидуальный предприниматель	-	78	72	11,0	-	1309	26,4		-

	" Бәйімбетов"								1335,4	
11	Токпанбетова Айгүл, индивидуальный предприниматель " Токпанбетова"	105	130	2	11,0	-	605	-	605	-
12	Жусипов Нурболат , индивидуальный предприниматель " Мархаба "	-	153	108	11,0	-	1331	-	1331	-
13	Тен Владимир	206	-	10	-	-	-	-	-	206
	Всего	906	669	10	11,0	13,2	7359	132	7491	222

Расшифровка аббревиатур:

КРС-крупный рогатый скот;

МРС-мелкий рогатый скот.

Приемлемая схема пастбищеоборотов

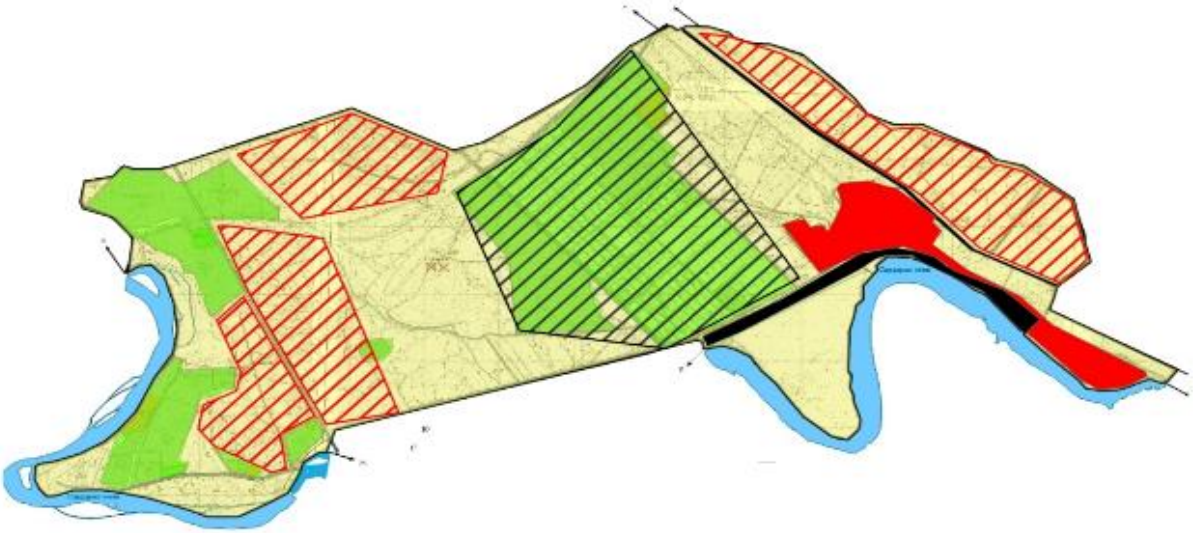

Условные обозначения	
	Границы сельского округа
	Земли сельскохозяйственного назначения
	Земли населенных пунктов
	Земли промышленности, транспорта, связи, для нужд космической деятельности, обороны, национальной безопасности и иного не сельскохозяйственного назначения
	Земли водного фонда
	Земли запаса
	Пастбища, используемые в весенне и летнее время
	Пастбища, используемые в осеннее и зимнее время

Карта с обозначением внешних и внутренних границ и площадей пастбищ, в том числе сезонных, объектов пастбищной инфраструктуры

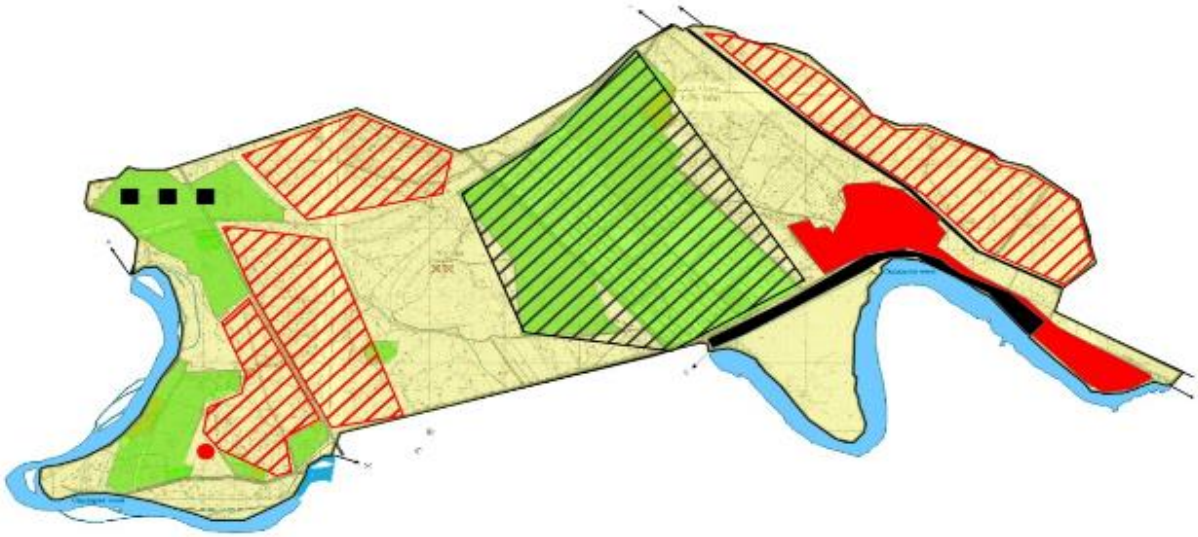

Условные обозначения	
	Границы сельского округа
	Земли сельскохозяйственного назначения
	Земли населенных пунктов
	Земли промышленности, транспорта, связи, для нужд космической деятельности, обороны, национальной безопасности и иного не сельскохозяйственного назначения
	Земли водного фонда
	Земли запаса
	Пастбища, используемые в весенне и летнее время
	Пастбища, используемые в осеннее и зимнее время
	Шахтные колодцы, копани
	Скотомогильник

Схема доступа пастбищепользователей к водоисточникам (озерам, рекам, прудам, копаням, оросительным или обводнительным каналам, трубчатым или шахтным колодцам) составленную согласно норме потребления воды

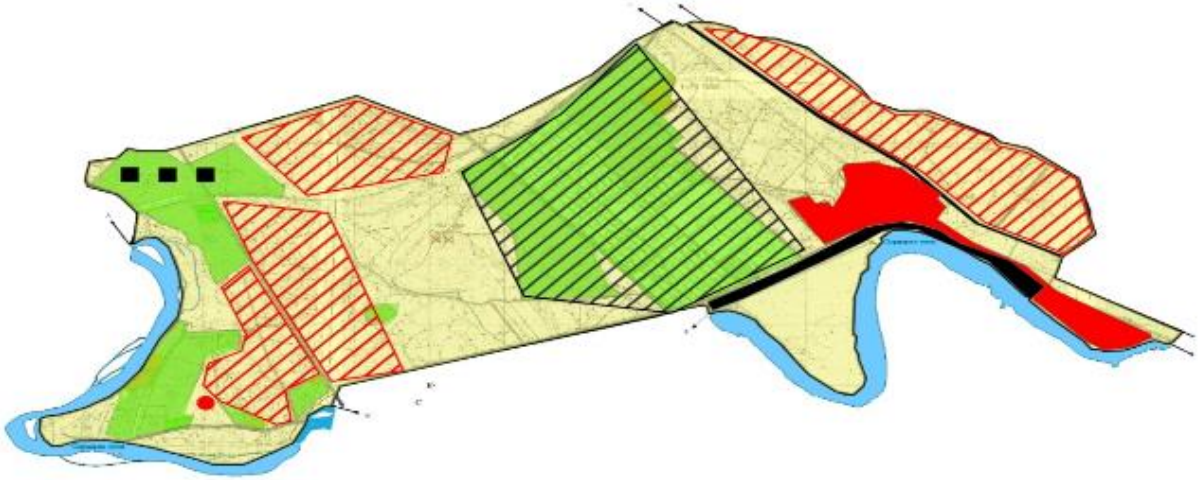

Условные обозначения	
	Границы сельского округа
	Земли сельскохозяйственного назначения
	Земли населенных пунктов
	Земли промышленности, транспорта, связи, для нужд космической деятельности, обороны, национальной безопасности и иного не сельскохозяйственного назначения
	Земли водного фонда
	Земли запаса
	Пастбища, используемые в весенне и летнее время
	Пастбища, используемые в осеннее и зимнее время
	Шахтные колодцы, копани

Схема перераспределения пастбищ для размещения поголовья сельскохозяйственных животных физических и (или) юридических лиц, у которых отсутсвуют пастбища, и перемещения его на предоставляемые пастбища

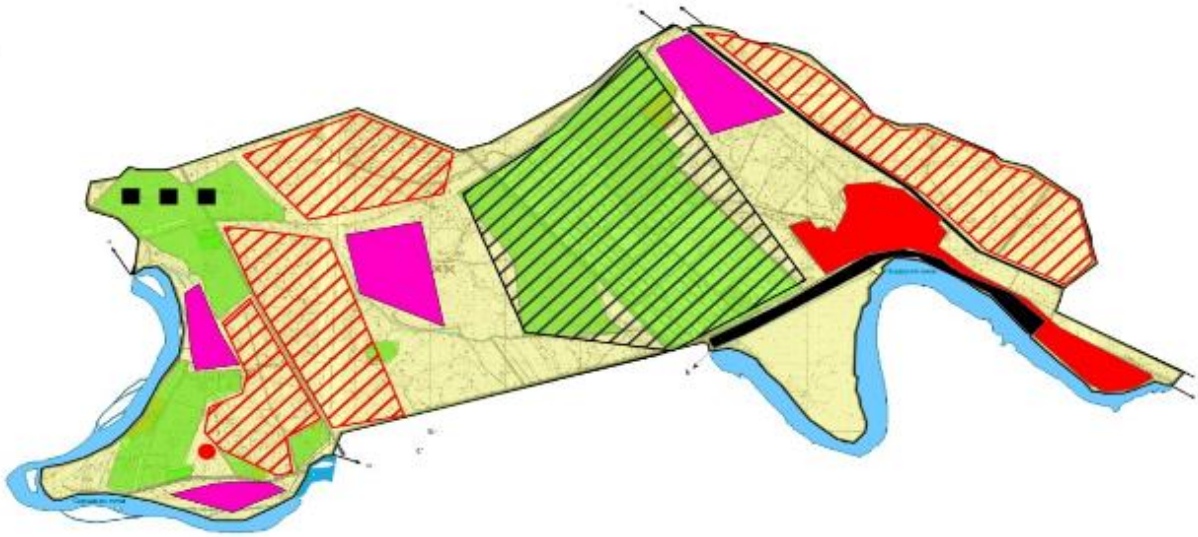

Условные обозначения	
	Границы сельского округа
	Земли сельскохозяйственного назначения
	Земли населенных пунктов
	Земли промышленности, транспорта, связи, для нужд космической деятельности, обороны, национальной безопасности и иного не сельскохозяйственного назначения
	Земли водного фонда
	Земли запаса
	Земельные участки для перераспределения пастбищ

Схема размещения поголовья сельскохозяйственных животных на отгонных пастбищах физических и (или) юридических лиц, не обеспеченных пастбищами, расположенными в сельском округе

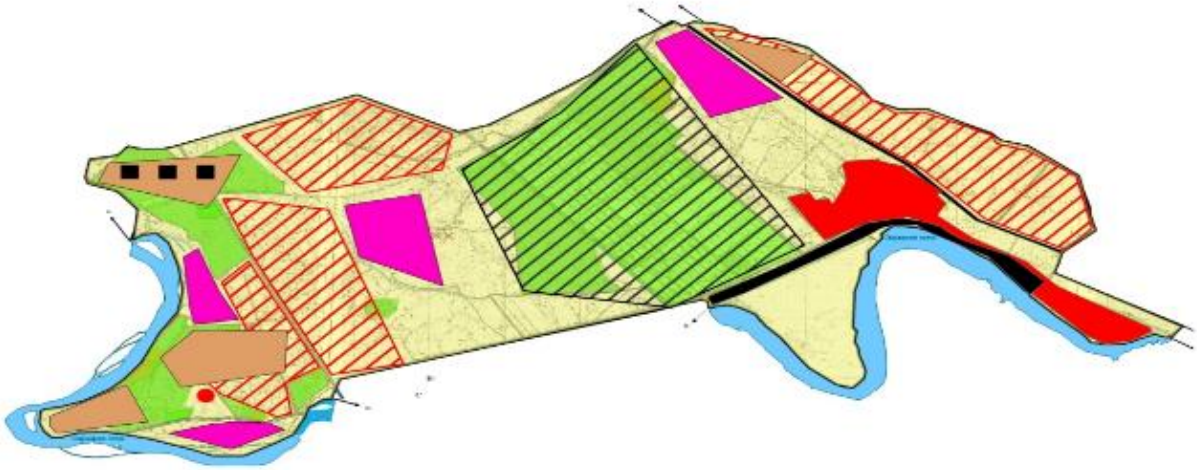

Условные обозначения	
	Границы сельского округа
	Земли сельскохозяйственного назначения
	Земли населенных пунктов
	Земли промышленности, транспорта, связи, для нужд космической деятельности, обороны, национальной безопасности и иного не сельскохозяйственного назначения
	Земли водного фонда
	Земли запаса
	Земельные участки для перераспределения пастбищ
	Границы размещения поголовья скота

Календарный график по использованию пастбищ, устанавливающий сезонные маршруты выпаса и передвижения сельскохозяйственных животных

Период перегона животных на пастбища	Период отгона животных с пастбища
1 половина марта	2 декада октября

Приложение 7 к решению
Шиелийского районного маслихата
от "11" марта 2024 года №14/27

План по управлению пастбищами и их использованию сельского округа Байтерек на 2024-2025 годы

1) Схема (карта) расположения пастбищ на территории в разрезе категорий земель, собственников земельных участков и землепользователей на основании правоустанавливающих документов;

2) приемлемая схема пастбищеоборотов;

3) карта с обозначением внешних и внутренних границ и площадей пастбищ, в том числе сезонных, объектов пастбищной инфраструктуры;

4) схема доступа пастбищепользователей к водоисточникам (озерам, рекам, прудам, копаням, оросительным или обводнительным каналам, трубчатым или шахтным колодцам) составленную согласно норме потребления воды;

5) схему перераспределения пастбищ для размещения поголовья сельскохозяйственных животных физических и (или) юридических лиц, у которых отсутствуют пастбища, и перемещения его на предоставляемые пастбища;

6) схема размещения поголовья сельскохозяйственных животных на отгонных пастбищах физических и (или) юридических лиц, не обеспеченных пастбищами, расположенными в сельском округе Байтерек (далее – сельский округ);

7) календарный график по использованию пастбищ, устанавливающий сезонные маршруты выпаса и передвижения сельскохозяйственных животных.

Территория сельского округа относится к сухой, типчаково-ковыльных степной зоне.

Выявлено преобладание степной растительности, основными ее видами являются: типчак, ковыли, овец и различные виды полыни с участием различных трав небольших степей.

На территори сельского округа слабо развиты гидрографические сети. Обводнение пастбищ обеспечивается природными копанями, шахтными колодцами. Качество воды слабо соленое, пригодное для полива животных.

Средняя урожайность пастбищных угодий составляет 8,4 центнер/гектар.

Фонд кормов пастбищ используется в пастбищный период продолжительностью 170-180 дней.

Сельский округ расположен в южной части Шиелийского района.

Административно-территориальное деление состоит из село Бидайкол, село Актам, 22 разъезд.

По природным условиям погоды: в пределах степной зоны и по агроклиматическим показателям, характерные для них свойства: суровая продолжительная зима, короткое умеренно жаркое лето, резкими контрастами температур зимы и лета, малое количество годовых осадков.

Общая земельная площадь сельского округа составляет 21592 гектаров (далее – га), из них пастбищ –4627 га.

По категориям земли распределяются следующим образом:

земли сельскохозяйственного назначения-9930 га;

земли населенных пунктов-3402 га;

земли промышленности, транспорта, связи, космической деятельности, обороны, национальной безопасности и иного несельскохозяйственного назначения-2946 га;

Количество поголовья сельскохозяйственных животных на территории сельского округа: 3970 голов крупного рогатого скота, 4500 голов мелкого рогатого скота, 1153 голов лошадей.

По видам сельскозяйственных животных распределено следующим образом:

крупный рогатый скот – 5 стада;

мелкий рогатый скот – 6 стада;

лошади – 46 стад;

Пастбища относятся к природным пастбищам в зависимости от природно-климатических особенностей сельского округа и используется преимущественно для выпаса скота. На территории сельского округа отсутсвуют сеялки и аридные пастбища.

Основными пользователями пастбищ являются жители сельского округа.

План принят в целях рационального использования пастбищ, устойчивого обеспечения потребности в кормах и предотвращения процессов деградации пастбищ.

На территории сельского округа действует 1 ветеринарный пункт.

В сельском округе не установлены сервитуты для прогона скота.

Схема (карта) расположения пастбищ на территории в разрезе категорий земель, собственников земельных участков иземлепользователей на основании правоустанавливающих документов

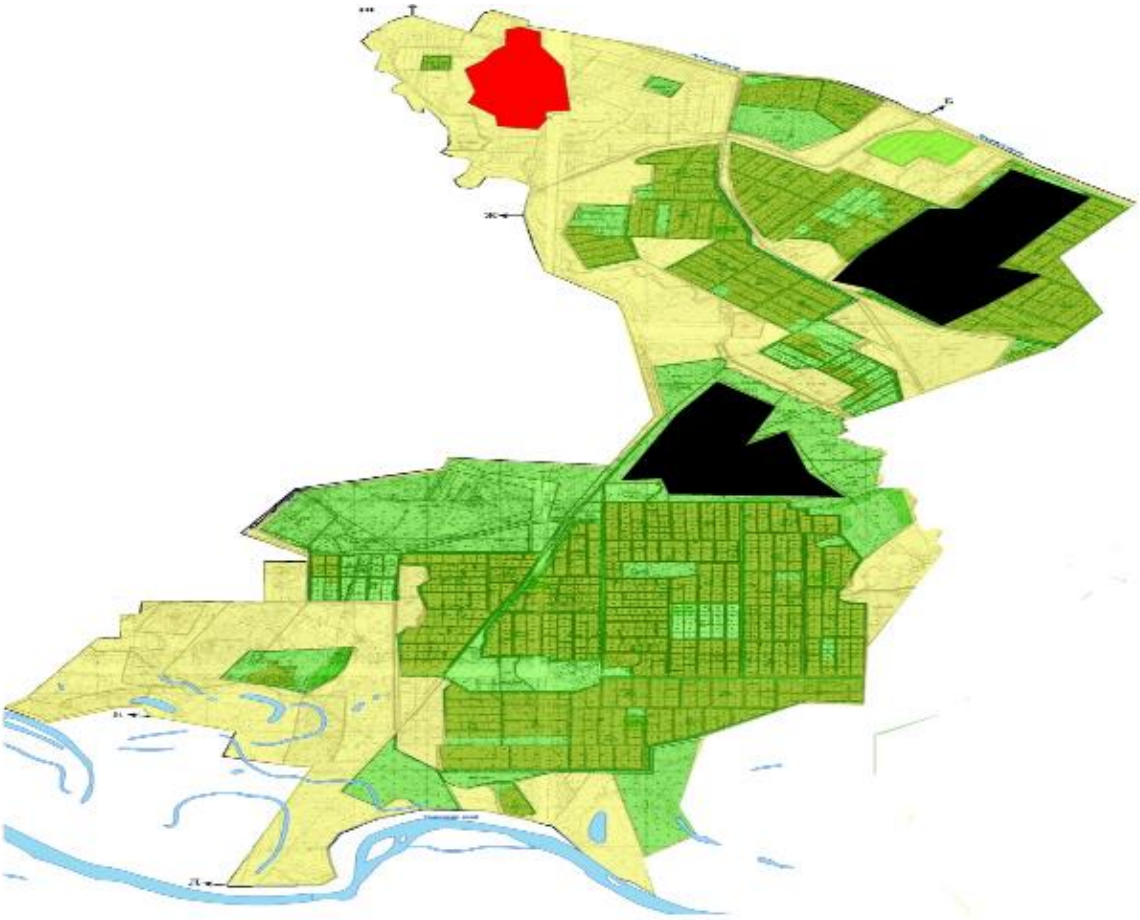

Условные обозначения	
	Границы сельского округа
	Земли сельскохозяйственного назначения
	Земли населенных пунктов
	Земли промышленности, транспорта, связи, для нужд космической деятельности, обороны, националбной безопасности и иного не сельскохозяйственного назначения
	Земли водного фонда
	Земли запаса

Собственники земельных участков

№	Собственники земельны х участков	Площадь пастбищ, (га)	Наличие скота по видам, (голов)				Норма потребности в пастбищах на 1 голова, (га)			
			КРС	МРС	Лошадь	Верблюд	КРС	МРС	Лошадь	Верблюд
	Аман Дарын,									

1	крестьянское хозяйство "Дарын"	50	68	-	10	-	11,0	-	-	-
2	Базарбаев Арман, крестьянское хозяйство "Әбибулла"	96	44	-	-	-	11,0	-	-	-
3	Байдалиев Талғат, крестьянское хозяйство "Бидайкөл"	1540	72	-	1	-	11,0	-	13,2	-
4	Бегманов Таңатар, крестьянское хозяйство "Тұлпар"	5	226	447	195	-	11,0	2,2	13,2	-
5	Достияров Ербол, крестьянское хозяйство "Ербол"	181	204	-	173	-	11,0	-	13,2	-
6	Есенбеков Қыдырәлі, крестьянское хозяйство "Налибай"	121		-	4	5	11,0	-	13,2	-
	Жүндібаев Серікба									

7	й , крестьянское хозяйство "Рыскелді"	14	6	-	-	-	11,0	-	-	-
8	Иманбаева Аманкүл , крестьянское хозяйство "Дастан"	5	125	520	3	-	11,0	2,2	-	-
9	Ишанқұлов Болатбек , крестьянское хозяйство "Шыңғыс"	95	19				11,0	2,2	13,2	
10	Қосжанов Әбдіманап, крестьянское хозяйство "Қосжанов"	86	11	-	18	-	11,0	-	13,2	-
11	Күнтуаров Дәулетжан, крестьянское хозяйство "Күнтуаров"	110	25	-	1	-	11,0	-	13,2	-
12	Молдаберген Назымбек, крестьянское хозяйств	18	33	-	5	-	11,0	-		-

	о " Нурлан"								13,2	
13	Мұсиев Балғабай , крестьянское хозяйство " Рустем"	69	95	-	2	-	11,0	-	13,2	-
14	Мырзахметов Бауыржан , крестьянское хозяйство " Найман бай"	69	8	-	3	-	11,0	-	13,2	-
15	Мүтәлов Темірлан , крестьянское хозяйство " Темирлан"	67	9	-	-	-	11,0	-	13,2	-
16	Нұрсейтов Серікқали , крестьянское хозяйство " Нұрсейтов"	82	572	-	97	-	11,0	-	13,2	-
17	Омарова Оразкүл , крестьянское хозяйство " Жангелді-2"	92	78	-	45	-	11,0	-	13,2	-
	Пысанбай Берік, крестьянское									

18	хозяйство "Ерқанат"	8	18	-	3	-	11,0	-	13,2	-
19	Рсымбетов Бейбіт, крестьянское хозяйство "Рсымбетов"	6		-	155	-	11,0	-	13,2	-
20	Сүйіндік Серікәлі, крестьянское хозяйство "Жалғас"	4	8	-	19	-	11,0	-	13,2	-
21	Сәрсембаева Күлазия, крестьянское хозяйство "Кенебеков"	100	78	-	44	-	11,0	-	13,2	-
22	Таубаев Ермахан, крестьянское хозяйство "Таубаев"	200		-	43	128	11,0	2,2	13,2	15,4
23	Шорабаев Әбдіғани, крестьянское хозяйство "Тұлпар"	14		1096		-	11,0	2,2	13,2	-
	Шорабаев Тұрсынбай,									

24	крестьянское хозяйство "Шорабаев"	19	6	6	1	-	11,0	2,2	13,2	-
25	Шығанбаева Дәрікүл, крестьянское хозяйство "Муханбетжан"	39	47	-	73	-	11,0	-	13,2	-
26	Қуатбаев Әділхан, крестьянское хозяйство "Байназар"	49	82	-	2	-	11,0	-		-
27	Дүйсебаев Данияр, крестьянское хозяйство "Асылхан"	35	169		113	-	11,0	2,2	13,2	-
28	Шертаев Ғалымжан, крестьянское хозяйство "Ғалым"	55	19	-		-	11,0		13,2	-
29	Әлібаева Ақдүйсен, крестьянское хозяйство "Жасұлан"	31	61	26	42	-	11,0	2,2	13,2	-
	Всего	3260	2192	3243	766	6	11,0	2,2	13,2	15,4

Продолжение таблицы

Потребность пастбищ,(га)					Излишки пастбищ, (га)
КРС	МРС	Лошадь	Верблюд	Итого (га)	
605	-	-	-	605	-
418	-	-	-	418	-
1034	-	13,2	-	1047,2	492,8
2519	600,6	1452	-	4571,6	-
1397	-	1240,8	-	2637,8	-
462	-	52,8	-	514,8	-
165	-	-	-	165	-
242	143	-	-	385	-
319	550	924		1793	-
154	-	92,4	-	246,4	-
352	-	13,2	-	365,2	-
374	-	13,2	-	387,2	-
704	-	26,4	-	730,4	-
165	-	39,6	-	204,6	-
1254	-	-	-	1254	-
4752	-	1082,4	-	5834,4	-
803	-	435,6	-	1238,6	-
209	-	52,8	-	261,8	-
792	-	66	-	858	-
99	-	79,2	-	178,2	-
825	-	712,8	-	1537,8	-
330		250,8	92,4	673,2	-
858	4675	435,6	-	5968,6	-
110	13,2	13,2	-	136,4	-
638	-	528	-	1166	-
561	-		-	561	-
3025	1095,6	2178	-	6298,6	-
275	-	26,4	-	301,4	-
671	57,2	382,8	-	1111	-
24112	7134,6	10111,2	92,4	41450,2	492,8

Расшифровка аббревиатур:

КРС-крупный рогатый скот;

МРС-мелкий рогатый скот.

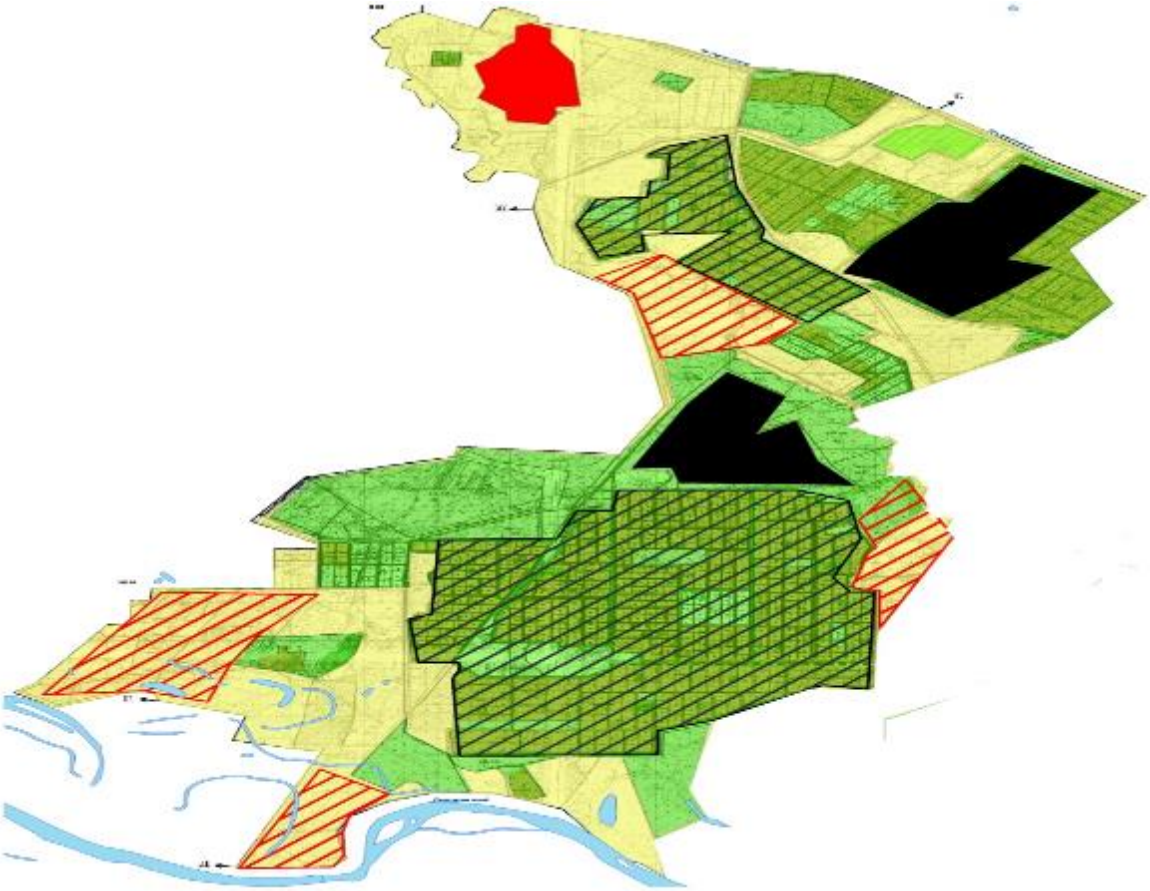

Условные обозначения	
	Границы сельского округа
	Земли сельскохозяйственного назначения
	Земли населенных пунктов
	Земли промышленности, транспорта, связи, для нужд космической деятельности, обороны, национальбной безопасности и иного не сельскохозяйственного назначения
	Земли водного фонда
	Земли запаса
	Пастбища, используемые в весенне и летнее время
	Пастбища, используемые в осеннее и зимнее время

Карта с обозначением внешних и внутренних границ и площадей пастбищ, в том числе сезонных, объектов пастбищной инфраструктуры

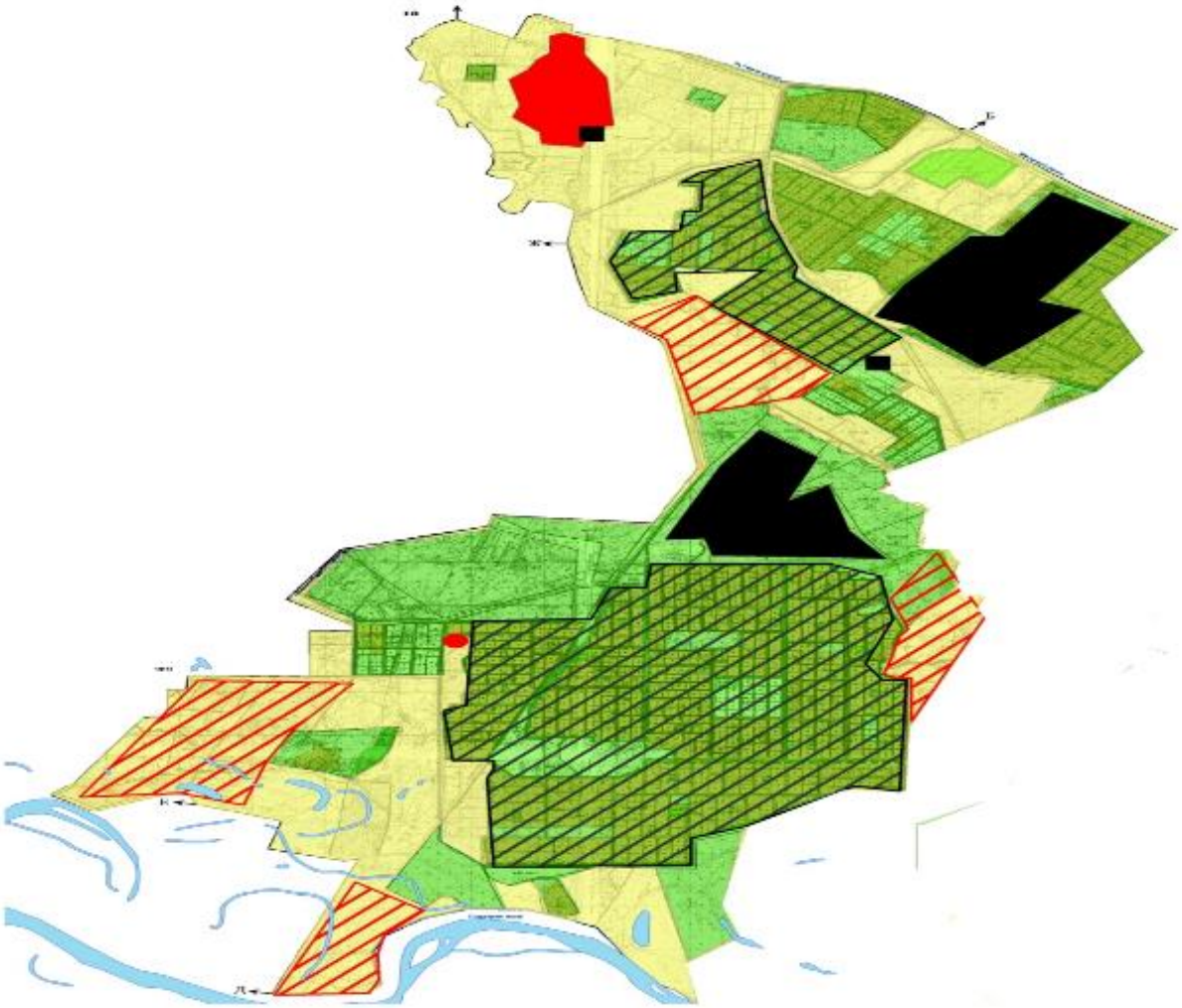

Условные обозначения	
	Границы сельского округа
	Земли сельскохозяйственного назначения
	Земли населенных пунктов
	Земли промышленности, транспорта, связи, для нужд космической деятельности, обороны, националбной безопасности и иного не сельскохозяйственного назначения
	Земли водного фонда
	Земли запаса
	Пастбища, используемые в весенне и летнее время
	Пастбища, используемые в осеннее и зимнее время
	Шахтные колодцы, копани
	Скотомогильник

Схема доступа пастбищепользователей к водоисточникам (озерам, рекам, прудам, копаням, оросительным или обводнительным каналам, трубчатым или шахтным колодцам) составленную согласно норме потребления воды

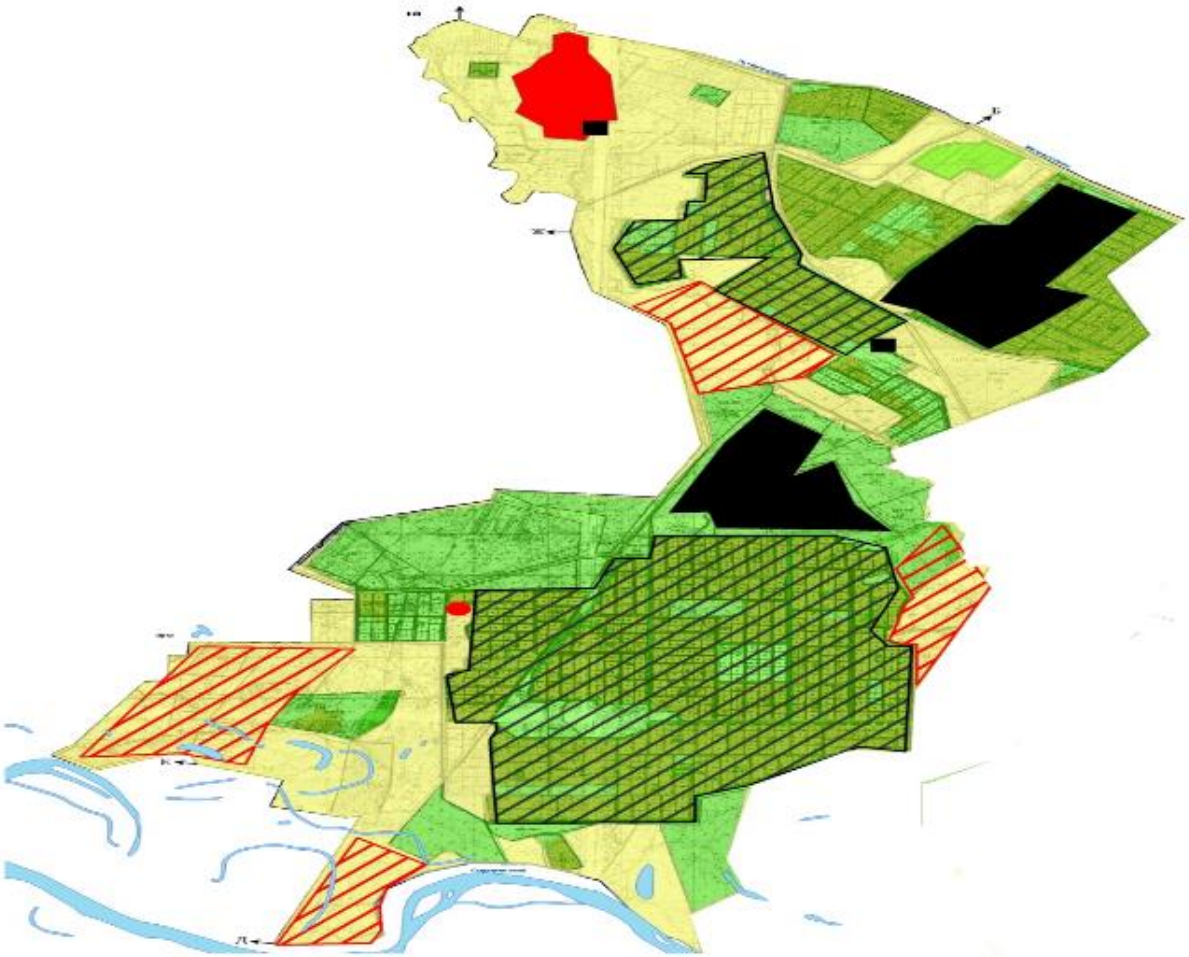

Условные обозначения	
	Границы сельского округа
	Земли сельскохозяйственного назначения
	Земли населенных пунктов
	Земли промышленности, транспорта, связи, для нужд космической деятельности, обороны, национальной безопасности и иного не сельскохозяйственного назначения
	Земли водного фонда
	Земли запаса
	Пастбища, используемые в весенне и летнее время
	Пастбища, используемые в осеннее и зимнее время
	Шахтные колодцы, копани

Схема перераспределения пастбищ для размещения поголовья сельскохозяйственных животных физических и (или) юридических лиц, у которых отсутсвуют пастбища, и перемещения его на предоставляемые пастбища

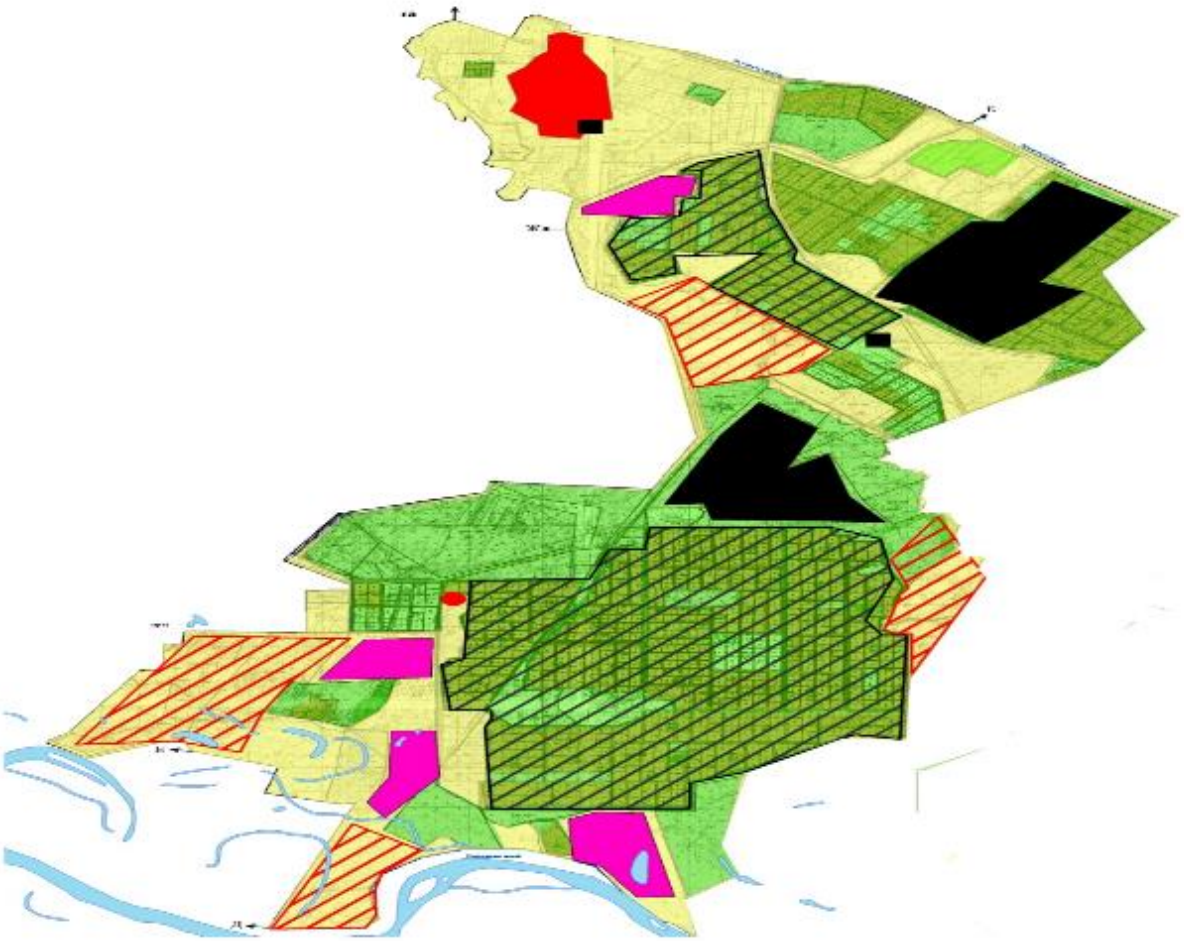

Условные обозначения	
	Границы сельского округа
	Земли сельскохозяйственного назначения
	Земли населенных пунктов
	Земли промышленности, транспорта, связи, для нужд космической деятельности, обороны, национальной безопасности и иного не сельскохозяйственного назначения
	Земли водного фонда
	Земли запаса
	Земельные участки для перераспределения пастбищ

Схема размещения поголовья сельскохозяйственных животных на отгонных пастбищах физических и (или) юридических лиц, не обеспеченных пастбищами, расположенными в сельском округе

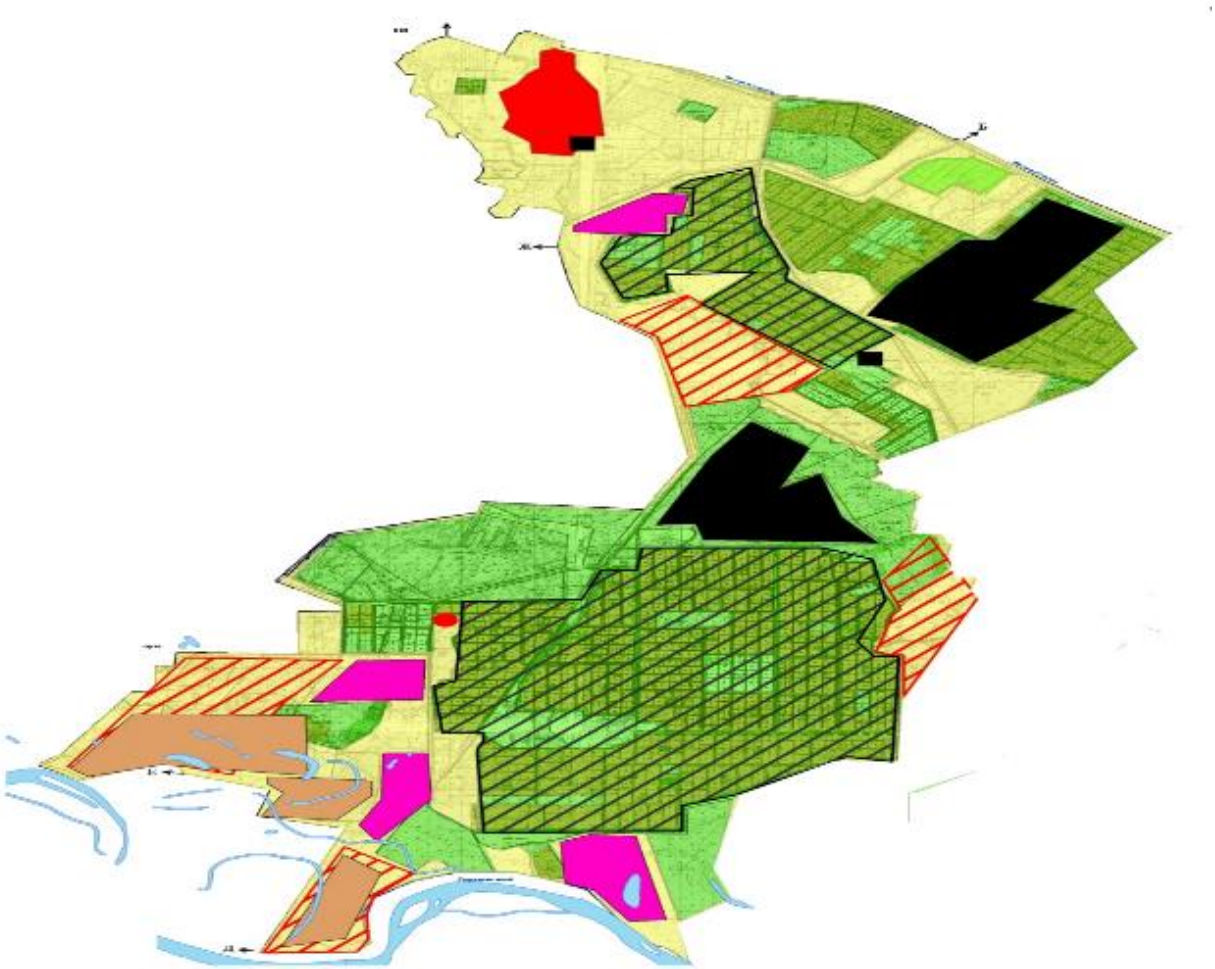

Условные обозначения	
	Границы сельского округа
	Земли сельскохозяйственного назначения
	Земли населенных пунктов
	Земли промышленности, транспорта, связи, для нужд космической деятельности, обороны, национальной безопасности и иного не сельскохозяйственного назначения
	Земли водного фонда
	Земли запаса
	Земельные участки для перераспределения пастбищ
	Границы размещения поголовья скота

Календарный график по использованию пастбищ, устанавливающий сезонные маршруты выпаса и передвижения сельскохозяйственных животных

Период перегона животных на пастбища	Период отгона животных с пастбища
1 половина марта	2 декада октября

Приложение 8 к решению

Шиелийского районного маслихата
от "11" марта 2024 года №14/27

План по управлению пастбищами и их использованию сельского округа Жанатурмыс на 2024-2025 годы

1) Схема (карта) расположения пастбищ на территории в разрезе категорий земель, собственников земельных участков и землепользователей на основании правоустанавливающих документов;

2) приемлемая схема пастбищеоборотов;

3) карта с обозначением внешних и внутренних границ и площадей пастбищ, в том числе сезонных, объектов пастбищной инфраструктуры;

4) схема доступа пастбищепользователей к водоисточникам (озерам, рекам, прудам, копаням, оросительным или обводнительным каналам, трубчатым или шахтным колодцам) составленную согласно норме потребления воды;

5) схему перераспределения пастбищ для размещения поголовья сельскохозяйственных животных физических и (или) юридических лиц, у которых отсутствуют пастбища, и перемещения его на предоставляемые пастбища;

6) схема размещения поголовья сельскохозяйственных животных на отгонных пастбищах физических и (или) юридических лиц, не обеспеченных пастбищами, расположенными в сельском округе Жанатурмыс (далее – сельский округ);

7) календарный график по использованию пастбищ, устанавливающий сезонные маршруты выпаса и передвижения сельскохозяйственных животных.

Территория сельского округа относится к сухой, типчаково-ковыльных степной зоне.

Выявлено преобладание степной растительности, основными ее видами являются: типчак, ковыли, овсец и различные виды полыни с участием различных трав небольших степей.

На территори сельского округа слабо развиты гидрографические сети. Обводнение пастбищ обеспечивается природными копанями, шахтными колодцами. Качество воды слабо соленое, пригодное для полива животных.

Средняя урожайность пастбищных угодий составляет 8,4 центнер/гектар.

Фонд кормов пастбищ используется в пастбищный период продолжительностью 170-180 дней.

Сельский округ расположен в южно-западной части Шиелийского района.

Административно-территориальное деление состоит из села Байсын.

По природным условиям погоды: в пределах степной зоны и по агроклиматическим показателям, характерные для них свойства: суровая продолжительная зима, короткое умеренно жаркое лето, резкими контрастами температур зимы и лета, малое количество годовых осадков.

Общая земельная площадь сельского округа составляет 19479 гектаров (далее – га), из них пастбищ –5915 га.

По категориям земли распределяются следующим образом:

земли сельскохозяйственного назначения-7411 га;

земли населенных пунктов-175,6 га.

Количество поголовья сельскохозяйственных животных на территории сельского округа: 1749 голов крупного рогатого скота, 1460 голов мелкого рогатого скота, 263 голов лошадей.

По видам сельскозяйственных животных распределено следующим образом:

крупный рогатый скот – 2 стада;

мелкий рогатый скот – 2 стада;

лошади – 10 стад;

Пастбища относятся к природным пастбищам в зависимости от природно-климатических особенностей сельского округа и используется преимущественно для выпаса скота. На территории сельского округа отсутсвуют сеялки и аридные пастбища.

Основными пользователями пастбищ являются жители сельского округа.

План принят в целях рационального использования пастбищ, устойчивого обеспечения потребности в кормах и предотвращения процессов деградации пастбищ.

На территории сельского округа действует 1 ветеринарный пункт и 1 место купании скота.

В сельском округе не установлены сервитуты для прогона скота.

Схема (карта) расположения пастбищ на территории в разрезе категорий земель, собственников земельных участков иземлепользователей на основании правоустанавливающих документов

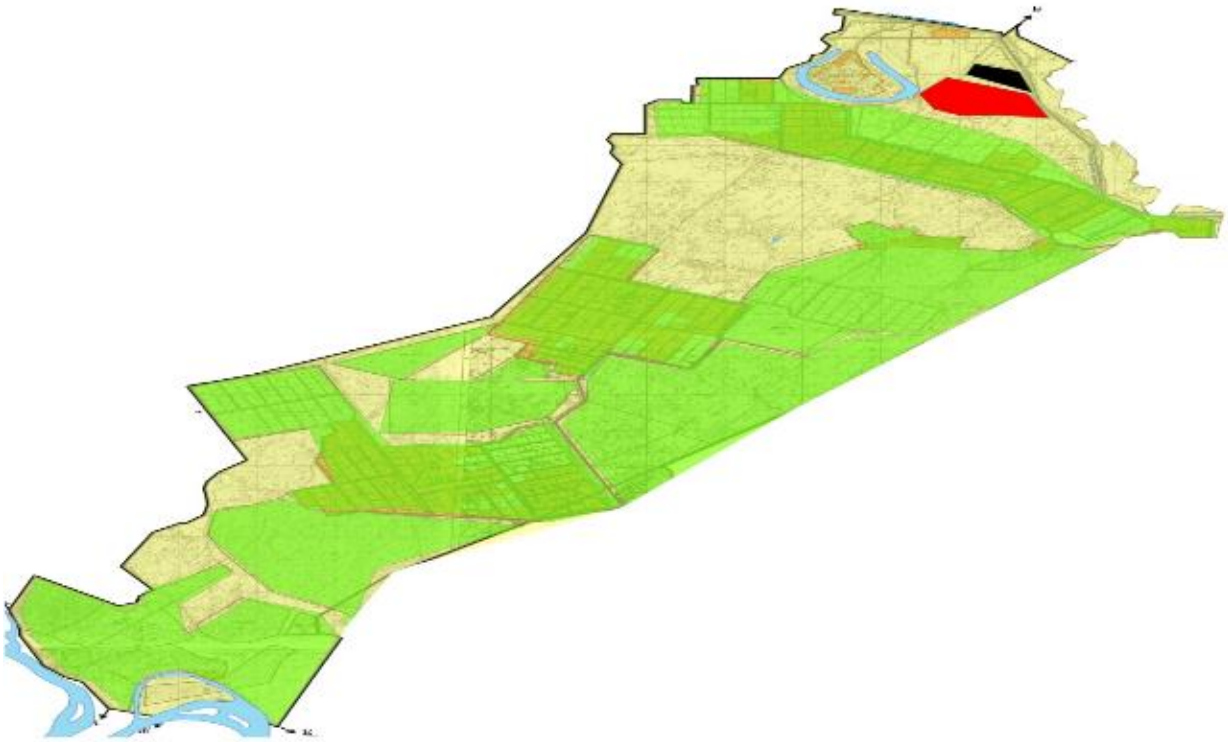

Условные обозначения	
	Границы сельского округа
	Земли сельскохозяйственного назначения
	Земли населенных пунктов
	Земли промышленности, транспорта, связи, для нужд космической деятельности, обороны, национальной безопасности и иного не сельскохозяйственного назначения
	Земли водного фонда
	Земли запаса

Собственники земельных участков

№	Собственники земельных участков	Площадь пастбищ, (га)	Наличие скота по видам, (голов)			Норма потребности в пастбищах на 1 голова, (га)		
			КРС	МРС	Лошадь	КРС	МРС	Лошадь
1	Әліұлы Базарбай, крестьянское хозяйство "Әлиев"	30	-	-	-	11,0	-	-

2	Әлімбаев Қуаныш, крестьянское хозяйство "Қуаныш"	104	130	-	-	11,0	-	-
3	Шығанбаев Құралбай, крестьянское хозяйство "Табысты"	139	-	-	-	-	-	-
4	Шонабаева Зауреш, крестьянское хозяйство "Шонабаева"	217	210	-	42	11,0	-	13,2
4	Нәлібаев Сабыр, крестьянское хозяйство "Ақсуат"	132	251		52	11,0	2,2	13,2
5	Нәлібаев Бақыт, крестьянское хозяйство "Жеңсікбай"	30	69	-	13	11,0	-	13,2
6	Мырзабеков Нұрғали, крестьянское хозяйство "Белдеу Там"	87	17	633	-	-	-	-
7	Молдажанов Кендебай, крестьянское хозяйство "Олжас"	30	8	-	14	-	-	-

8	Конобейцова Светлана "Эдем"	20	10	-	-	11,0	-	-
9	Жиенбаев Смағұл, крестьянское хозяйство "Жиенбаев"	40	-	-	-	-	-	-
10	Есжанов Аятжан, крестьянское хозяйство "Байсын"	2590	55	-	43	11,0	-	13,2
11	Есен Асылхан, крестьянское хозяйство "Шахмардан"	95	40	-	-	11,0	-	-
12	Ерімбетов Серік, крестьянское хозяйство "Тема"	120	37	-	-	11,0	-	-
13	Ерімбет Ахметжан, крестьянское хозяйство "Айдархан"	146	27	-		11,0	-	13,2
14	Бердібаев Бекетау, крестьянское хозяйство "Бекетау"	96	161	-	51	11,0	-	13,2
15	Бердібай Жантөре "Бердібай"	90	103	-	7	11,0	-	-
	Ахметов Қайрат,							

16	крестьянское хозяйство "Әлия"	99	357	-	39	11,0	-	13,2
17	Альментаев Мейрамбек, крестьянское хозяйство "Альментаев"	141	72	109	59	11,0	2,2	13,2
	Всего	4206	896	735	183	11,0	2,2	13,2

Продолжение таблицы

Потребность пастбищ,(га)				Излишки пастбищ, (га)
КРС	МРС	Лошадь	Итого (га)	
33	-	-	33	-
440	-	-	440	-
-	-	-	-	139
220	-	92,4	312,4	-
2365	1005,4	264	3634,4	-
220	-	118,8	338,8	-
-	-	-	-	87
-	-	-	-	30
110	-	-	110	-
-	-	-	-	40
847	-	13,2	860,2	1729,8
231	-	-	231	-
374	-	-	374	-
473	-	145,2	618,2	-
957	-	686,4	1643,4	-
495	-	-	495	-
1958	-	343,2	2301,2	-
1133	611,6	752,4	2497	-
9856	1617	2415,6	13888,6	2025,8

Расшифровка аббревиатур:

КРС-крупный рогатый скот;

МРС-мелкий рогатый скот.

Приемлемая схема пастбищеоборотов

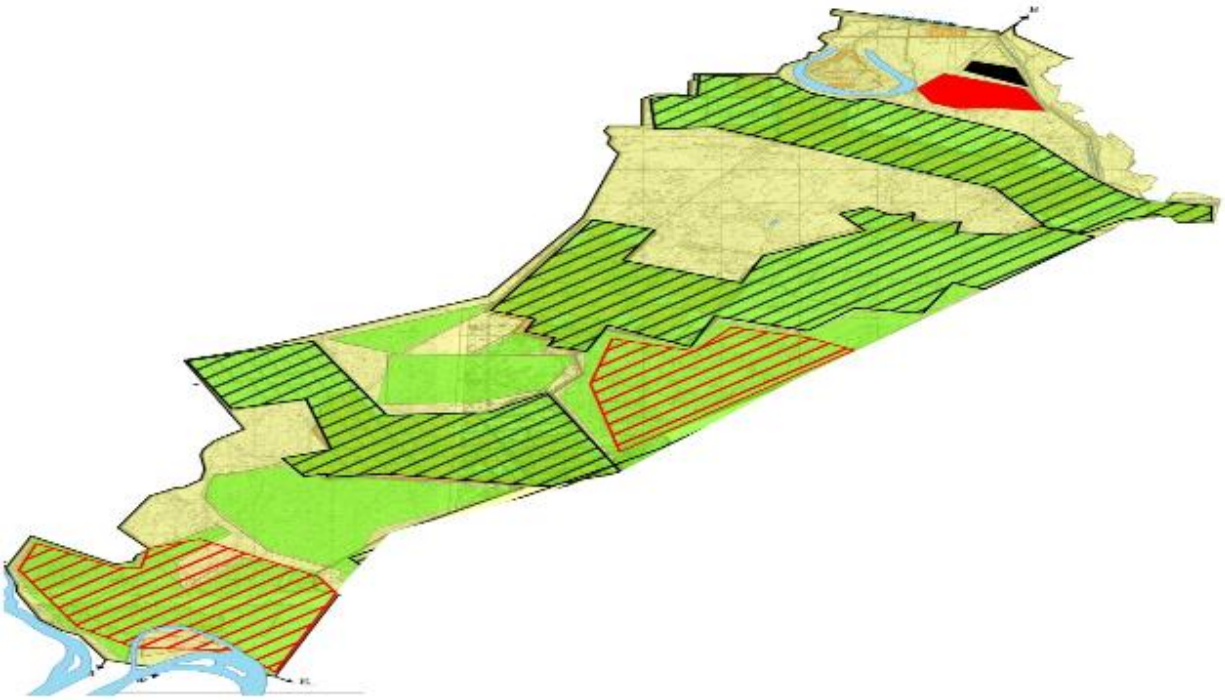

Условные обозначения	
	Границы сельского округа
	Земли сельскохозяйственного назначения
	Земли населенных пунктов
	Земли промышленности, транспорта, связи, для нужд космической деятельности, обороны, национальбной безопасности и иного не сельскохозяйственного назначения
	Земли водного фонда
	Земли запаса
	Пастбища, используемые в весенне и летнее время
	Пастбища, используемые в осеннее и зимнее время

Карта с обозначением внешних и внутренних границ и площадей пастбищ, в том числе сезонных, объектов пастбищной инфраструктуры

Условные обозначения	
	Границы сельского округа
	Земли сельскохозяйственного назначения
	Земли населенных пунктов
	Земли промышленности, транспорта, связи, для нужд космической деятельности, обороны, национальной безопасности и иного не сельскохозяйственного назначения
	Земли водного фонда
	Земли запаса
	Пастбища, используемые в весенне и летнее время
	Пастбища, используемые в осеннее и зимнее время
	Шахтные колодцы, копани
	Скотомогильник

Схема доступа пастбищепользователей к водоисточникам (озерам, рекам, прудам, копаням, оросительным или обводнительным каналам, трубчатым или шахтным колодцам) составленную согласно норме потребления воды

Условные обозначения	
	Границы сельского округа
	Земли сельскохозяйственного назначения
	Земли населенных пунктов
	Земли промышленности, транспорта, связи, для нужд космической деятельности, обороны, национальбной безопасности и иного не сельскохозяйственного назначения
	Земли водного фонда
	Земли запаса
	Пастбища, используемые в весенне и летнее время
	Пастбища, используемые в осеннее и зимнее время
	Шахтные колодцы, копани

Схема перераспределения пастбищ для размещения поголовья сельскохозяйственных животных физических и (или) юридических лиц, у которых отсутсвуют пастбища, и перемещения его на предоставляемые пастбища

Условные обозначения	
	Границы сельского округа
	Земли сельскохозяйственного назначения
	Земли населенных пунктов
	Земли промышленности, транспорта, связи, для нужд космической деятельности, обороны, национальной безопасности и иного не сельскохозяйственного назначения
	Земли водного фонда
	Земли запаса
	Земельные участки для перераспределения пастбищ

Схема размещения поголовья сельскохозяйственных животных на отгонных пастбищах физических и (или) юридических лиц, не обеспеченных пастбищами, расположенными в сельском округе

Условные обозначения	
	Границы сельского округа
	Земли сельскохозяйственного назначения
	Земли населенных пунктов
	Земли промышленности, транспорта, связи, для нужд космической деятельности, обороны, национальной безопасности и иного не сельскохозяйственного назначения
	Земли водного фонда
	Земли запаса
	Земельные участки для перераспределения пастбищ
	Границы размещения поголовья скота

Календарный график по использованию пастбищ, устанавливающий сезонные маршруты выпаса и передвижения сельскохозяйственных животных

Период перегона животных на пастбища	Период отгона животных с пастбища
1 половина марта	2 декада октября

Приложение 9 к решению
Шиелийского районного маслихата
от "11" марта 2024 года №14/27

План по управлению пастбищами и их использованию сельского округа Жиделиарык на 2024-2025 годы

1) Схема (карта) расположения пастбищ на территории в разрезе категорий земель, собственников земельных участков и землепользователей на основании правоустанавливающих документов;

2) приемлемая схема пастбищеоборотов;

3) карта с обозначением внешних и внутренних границ и площадей пастбищ, в том числе сезонных, объектов пастбищной инфраструктуры;

4) схема доступа пастбищепользователей к водоисточникам (озерам, рекам, прудам, копаням, оросительным или обводнительным каналам, трубчатым или шахтным колодцам) составленную согласно норме потребления воды;

5) схему перераспределения пастбищ для размещения поголовья сельскохозяйственных животных физических и (или) юридических лиц, у которых отсутствуют пастбища, и перемещения его на предоставляемые пастбища;

6) схема размещения поголовья сельскохозяйственных животных на отгонных пастбищах физических и (или) юридических лиц, не обеспеченных пастбищами, расположенными в сельском округе Жиделиарык (далее – сельский округ);

7) календарный график по использованию пастбищ, устанавливающий сезонные маршруты выпаса и передвижения сельскохозяйственных животных.

Территория сельского округа относится к сухой, типчаково-ковыльных степной зоне.

Выявлено преобладание степной растительности, основными ее видами являются: типчак, ковыли, овсец и различные виды полыни с участием различных трав небольших степей.

На территори сельского округа слабо развиты гидрографические сети. Обводнение пастбищ обеспечивается природными копанями, шахтными колодцами. Качество воды слабо соленое, пригодное для полива животных.

Средняя урожайность пастбищных угодий составляет 8,4 центнер/гектар.

Фонд кормов пастбищ используется в пастбищный период продолжительностью 170-180 дней.

Сельский округ расположен в северо-восточной части Шиелийского района.

Административно-территориальное деление состоит из села Жиделиарык.

По природным условиям погоды: в пределах степной зоны и по агроклиматическим показателям, характерные для них свойства: суровая продолжительная зима, короткое умеренно жаркое лето, резкими контрастами температур зимы и лета, малое количество годовых осадков.

Общая земельная площадь сельского округа составляет 2753 гектаров (далее – га), из них пастбищ –1096 га.

По категориям земли распределяются следующим образом:

земли сельскохозяйственного назначения-1892 га;

земли населенных пунктов-726 га.

Количество поголовья сельскохозяйственных животных на территории сельского округа: 1611 голов крупного рогатого скота, 1150 голов мелкого рогатого скота, 512 голов лошадей.

По видам сельскозяйственных животных распределено следующим образом:

крупный рогатый скот – 2 стада;

мелкий рогатый скот – 1 стада;

лошади – 20 стад;

Пастбища относятся к природным пастбищам в зависимости от природно-климатических особенностей сельского округа и используется преимущественно для выпаса скота. На территории сельского округа отсутсвуют сеялки и аридные пастбища.

Основными пользователями пастбищ являются жители сельского округа.

План принят в целях рационального использования пастбищ, устойчивого обеспечения потребности в кормах и предотвращения процессов деградации пастбищ.

На территории сельского округа действует 1 ветеринарный пункт и 1 пункт осеменения.

В сельском округе не установлены сервитуты для прогона скота.

Схема (карта) расположения пастбищ на территории в разрезе категорий земель, собственников земельных участков иземлепользователей на основании правоустанавливающих документов

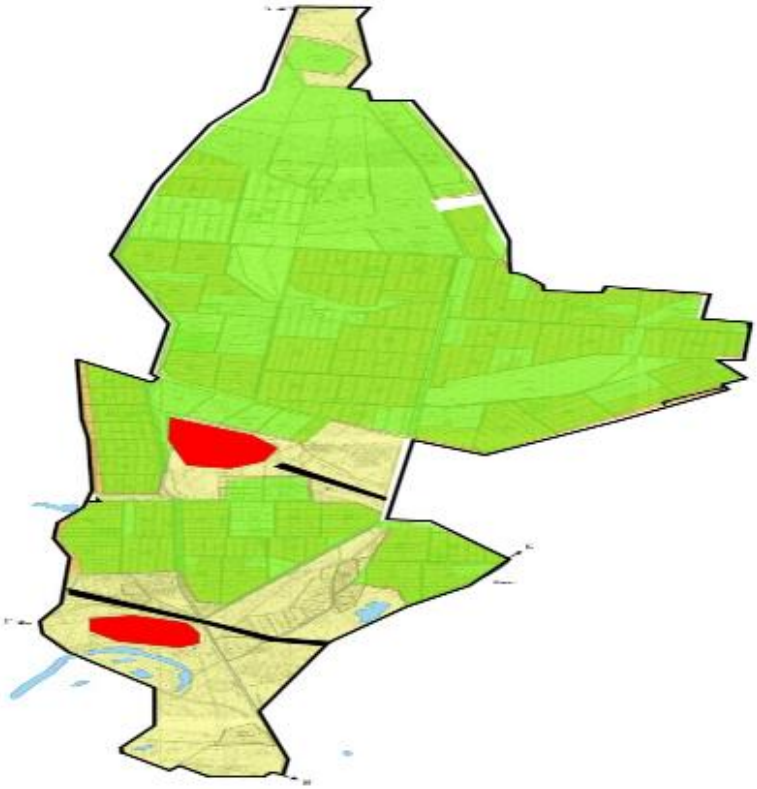

Условные обозначения	
	Границы сельского округа
	Земли сельскохозяйственного назначения
	Земли населенных пунктов
	Земли промышленности, транспорта, связи, для нужд космической деятельности, обороны, национальной безопасности и иного не сельскохозяйственного назначения
	Земли водного фонда
	Земли запаса

Собственники земельных участков

№	Собственники земельных участков	Площадь пастбищ, (га)	Наличие скота по видам, (голов)			Норма потребности в пастбищах на 1 голова, (га)		
			КРС	МРС	Лошадь	КРС	МРС	Лошадь
1	Әбдіғани Жұмабай, крестьянское хозяйство "Есабыз баба"	63	33	-	-	11,0	-	-

2	Б. Мамбетбаев, крестьянское хозяйство "Мамбетбаев"	22	21	-	1	-	-	-
3	Қ.Мырзабаев, крестьянское хозяйство "Наурызбай"	53	-	-	-	11,0	-	-
4	М.Әбдіқожа, крестьянское хозяйство "Наурыз-2"	154	-	-	-	11,0	-	-
5	Сейтжанова Үржамал, крестьянское хозяйство "Молшылық-2"	26	129	-	-	11,0	-	-
6	Апбасов Бәкір, крестьянское хозяйство "Апбасов"	40	254	-	-	11,0	2,2	13,2
7	Оспанов Марат, крестьянское хозяйство "Қыпшақ"	35	-	-	-	11,0	-	-
8	Сәденов Асылхан, крестьянское хозяйство "Жігер"	43	3	-	20	11,0	-	13,2

9	Тоқпамбетов Оразхан, крестьянское хозяйство "Жиделі-1"	101	33	-	8		-	-
10	Тоқпамбетов Әбутәліп, крестьянское хозяйство "Қуаныш"	46	-	-	-	11,0	-	-
11	Тұматай Тұрарбек, крестьянское хозяйство "Нұраға"	101	50	1082	-	11,0	2,2	13,2
12	Ұлтарақова Бақтыгүл, крестьянское хозяйство "Биғаным"	20	21	-	1	11,0	-	-
	Всего	704	685	1040	75	11,0	2,2	13,2

Продолжение таблицы

Потребность пастбищ,(га)				Излишки пастбищ, (га)
КРС	МРС	Лошадь	Итого (га)	
715	-	-	715	-
-	-	-	-	22
220	-	-	220	-
990	-	-	990	-
902	-	-	902	-
1276	1738	475,2	3489,2	-
110	-	-	110	-
891	-	237,6	1128,6	-
	-	-	-	101
110	-	-	110	-
2057	550	277,2	2884,2	-
264	-	-	264	-
7535	2288	990	10813	123

Расшифровка аббревиатур:

КРС-крупный рогатый скот;
МРС-мелкий рогатый скот.

Приемлемая схема пастбищеоборотов

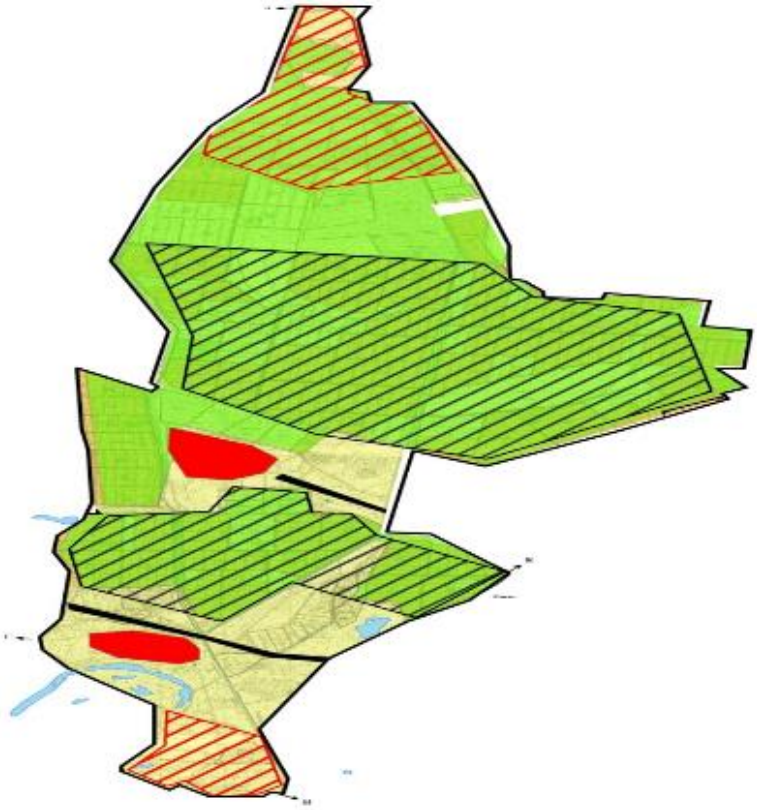

Условные обозначения	
	Границы сельского округа
	Земли сельскохозяйственного назначения
	Земли населенных пунктов
	Земли промышленности, транспорта, связи, для нужд космической деятельности, обороны, национальной безопасности и иного не сельскохозяйственного назначения
	Земли водного фонда
	Земли запаса
	Пастбища, используемые в весенне и летнее время
	Пастбища, используемые в осеннее и зимнее время

Карта с обозначением внешних и внутренних границ и площадей пастбищ, в том числе сезонных, объектов пастбищной инфраструктуры

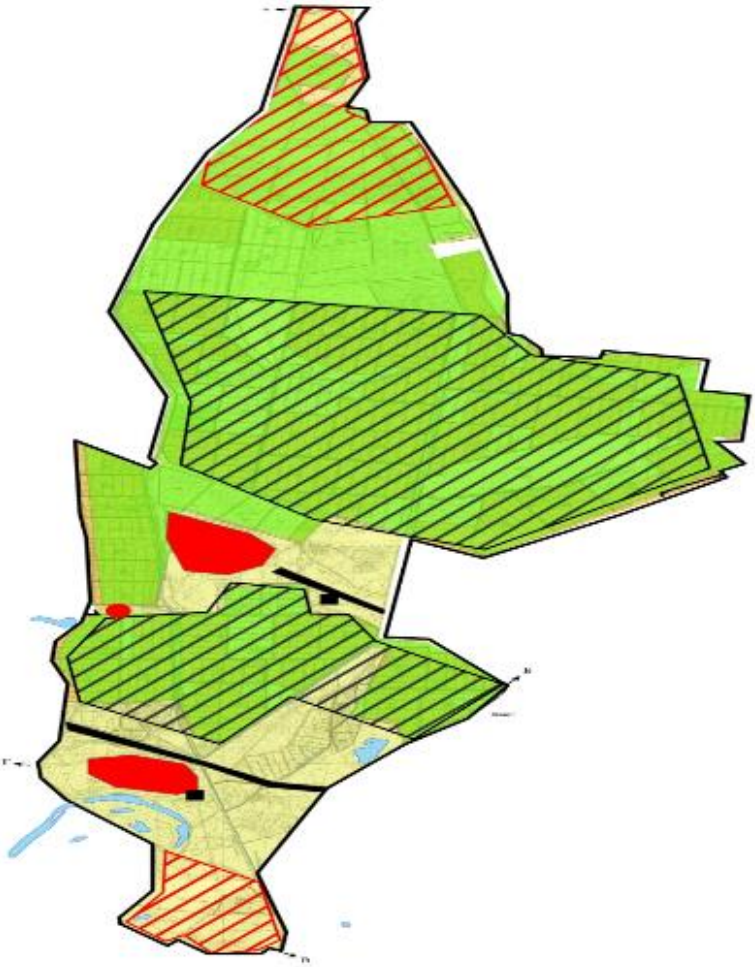

Условные обозначения	
	Границы сельского округа
	Земли сельскохозяйственного назначения
	Земли населенных пунктов
	Земли промышленности, транспорта, связи, для нужд космической деятельности, обороны, националбной безопасности и иного не сельскохозяйственного назначения
	Земли водного фонда
	Земли запаса
	Пастбища, используемые в весенне и летнее время
	Пастбища, используемые в осеннее и зимнее время
	Шахтные колодцы, копани
	Скотомогильник

Схема доступа пастбищепользователей к водоисточникам (озерам, рекам, прудам, копаням, оросительным или обводнительным каналам, трубчатым или шахтным колодцам) составленную согласно норме потребления воды

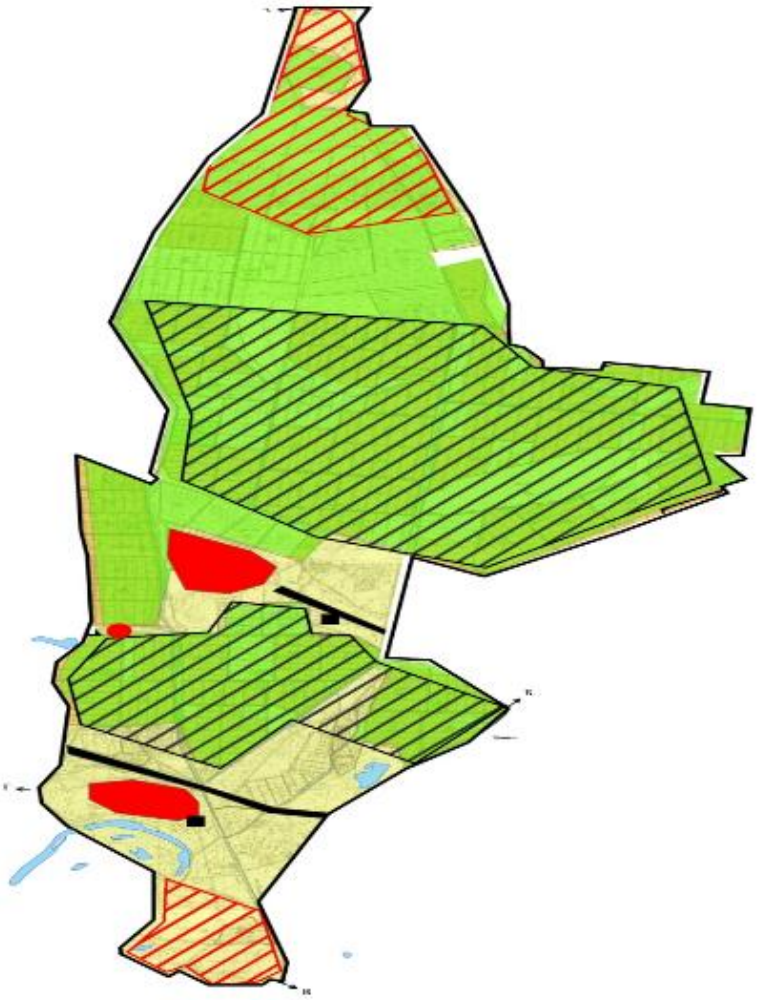

Условные обозначения	
	Границы сельского округа
	Земли сельскохозяйственного назначения
	Земли населенных пунктов
	Земли промышленности, транспорта, связи, для нужд космической деятельности, обороны, националбной безопасности и иного не сельскохозяйственного назначения
	Земли водного фонда
	Земли запаса
	Пастбища, используемые в весенне и летнее время
	Пастбища, используемые в осеннее и зимнее время
	Шахтные колодцы, копани

Схема перераспределения пастбищ для размещения поголовья сельскохозяйственных животных физических и (или) юридических лиц, у которых отсутсвуют пастбища, и перемещения его на предоставляемые пастбища

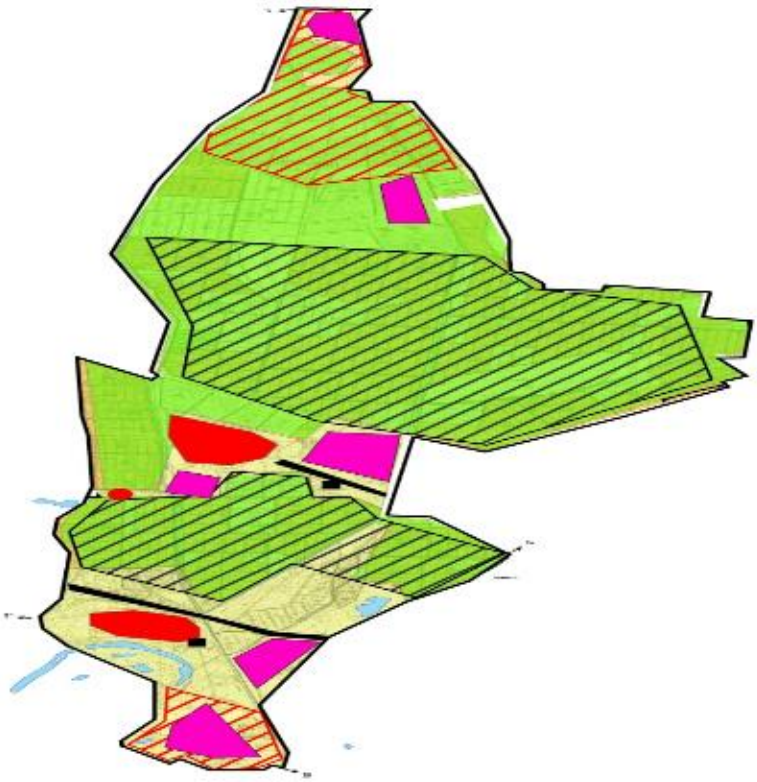

Условные обозначения	
	Границы сельского округа
	Земли сельскохозяйственного назначения
	Земли населенных пунктов
	Земли промышленности, транспорта, связи, для нужд космической деятельности, обороны, националбной безопасности и иного не сельскохозяйственного назначения
	Земли водного фонда
	Земли запаса
	Земельные участки для перераспределения пастбищ

Схема размещения поголовья сельскохозяйственных животных на отгонных пастбищах физических и (или) юридических лиц, не обеспеченных пастбищами, расположенными в сельском округе

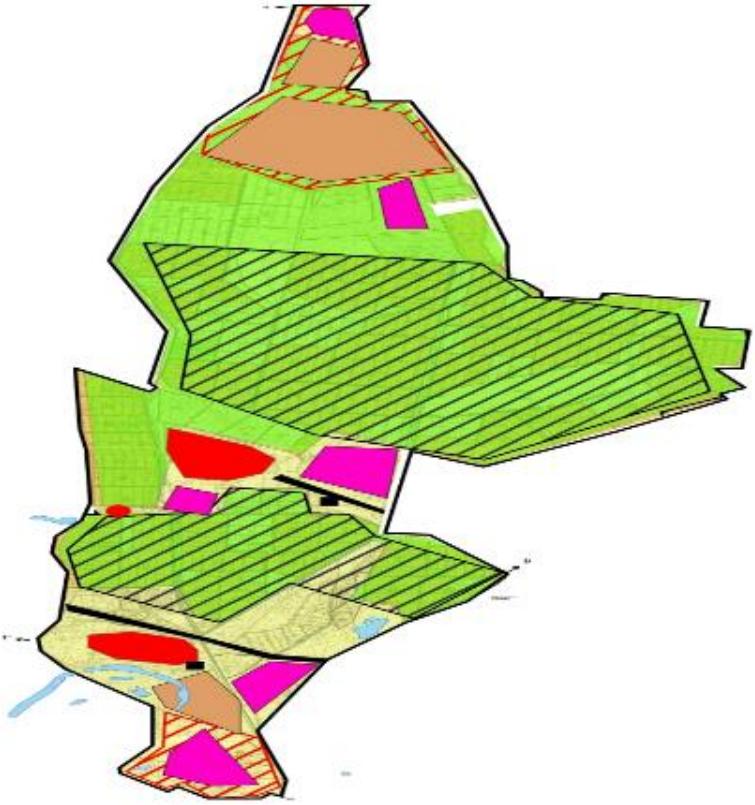

Условные обозначения	
	Границы сельского округа
	Земли сельскохозяйственного назначения
	Земли населенных пунктов
	Земли промышленности, транспорта, связи, для нужд космической деятельности, обороны, националбной безопасности и иного не сельскохозяйственного назначения
	Земли водного фонда
	Земли запаса
	Земельные участки для перераспределения пастбищ
	Границы размещения поголовья скота

Календарный график по использованию пастбищ, устанавливающий сезонные маршруты выпаса и передвижения сельскохозяйственных животных

Период перегона животных на пастбища	Период отгона животных с пастбища
1 половина марта	2 декада октября

Приложение 10 к решению
Шиелийского районного маслихата
от "11" марта 2024 года № 14/27

План по управлению пастбищами и их использованию сельского округа Жулек на 2024-2025 годы

1) Схема (карта) расположения пастбищ на территории в разрезе категорий земель, собственников земельных участков и землепользователей на основании правоустанавливающих документов;

2) приемлемая схема пастбищеоборотов;

3) карта с обозначением внешних и внутренних границ и площадей пастбищ, в том числе сезонных, объектов пастбищной инфраструктуры;

4) схема доступа пастбище пользователей к водоисточникам (озерам, рекам, прудам , копаням, оросительным или обводнительным каналам, трубчатым или шахтным колодцам) составленную согласно норме потребления воды;

5) схему перераспределения пастбищ для размещения поголовья сельскохозяйственных животных физических и (или) юридических лиц, у которых отсутствуют пастбища, и перемещения его на предоставляемые пастбища;

6) схема размещения поголовья сельскохозяйственных животных на отгонных пастбищах физических и (или) юридических лиц, не обеспеченных пастбищами, расположенными в сельском округе Жулек (далее – сельский округ);

7) календарный график по использованию пастбищ, устанавливающий сезонные маршруты выпаса и передвижения сельскохозяйственных животных.

Территория сельского округа относится к сухой, типчаково-ковыльных степной зоне. Выявлено преобладание степной растительности, основными ее видами являются: типчак, ковыли, овсец и различные виды полыни с участием различных трав небольших степей.

На территори сельского округа слабо развиты гидрографические сети. Обводнение пастбищ обеспечивается природными копанями, шахтными колодцами. Качество воды слабо соленое, пригодное для полива животных.

Средняя урожайность пастбищных угодий составляет 8,4 центнер/гектар.

Фонд кормов пастбищ используется в пастбищный период продолжительностью 170-180 дней.

Сельский округ расположен в северо-западной части Шиелийского района.

Административно-территориальное деление состоит из село Жулек, село Жуантобе.

По природным условиям погоды: в пределах степной зоны и по агроклиматическим показателям, характерные для них свойства: суровая продолжительная зима, короткое умеренно жаркое лето, резкими контрастами температур зимы и лета, малое количество годовых осадков.

Общая земельная площадь сельского округа составляет 70805 гектаров (далее – га), из них пастбищ –5613 га.

По категориям земли распределяются следующим образом:

земли сельскохозяйственного назначения-5782 га;

земли населенных пунктов-138 га.

Количество поголовья сельскохозяйственных животных на территории сельского округа: 3150 голов крупного рогатого скота, 2119 голов мелкого рогатого скота, 845 голов лошадей, 101 голов верблюдов.

По видам сельскозяйственных животных распределено следующим образом:

крупный рогатый скот – 4 стада;

мелкий рогатый скот – 3 стада;

лошади – 4 стад;

верблюды – 3 стад.

Пастбища относятся к природным пастбищам в зависимости от природно-климатических особенностей сельского округа и используется преимущественно для выпаса скота. На территории сельского округа отсутсвуют сеялки и аридные пастбища.

Основными пользователями пастбищ являются жители сельского округа.

План принят в целях рационального использования пастбищ, устойчивого обеспечения потребности в кормах и предотвращения процессов деградации пастбищ.

На территории сельского округа действует 1 ветеринарный пункт и 1 пункт осеменения, 1 место купании скота.

В сельском округе не установлены сервитуты для прогона скота.

Схема (карта) расположения пастбищ на территории в разрезе категорий земель, собственников земельных участков иземлепользователей на основании правоустанавливающих документов

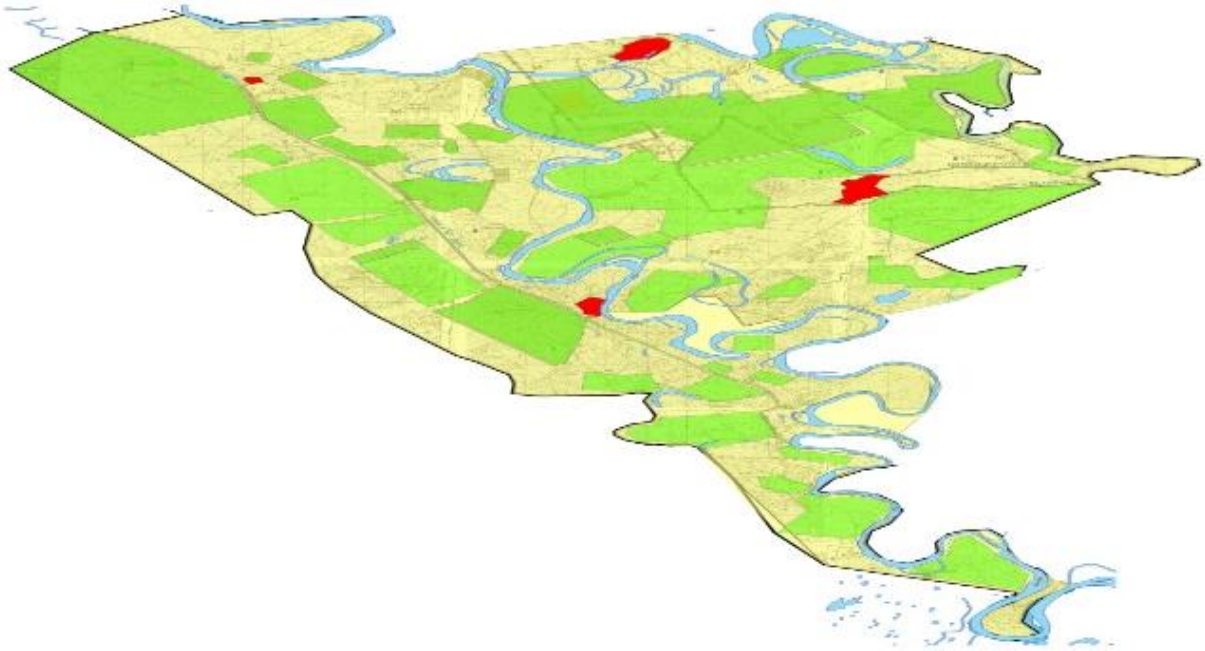

Условные обозначения	
	Границы сельского округа
	Земли сельскохозяйственного назначения
	Земли населенных пунктов
	Земли промышленности, транспорта, связи, для нужд космической деятельности, обороны, националбной безопасности и иного не сельскохозяйственного назначения
	Земли водного фонда
	Земли запаса

Собственники земельных участков

№	Собственники земельных участков	Площадь пастбищ, (га)	Наличие скота по видам, (голов)				Норма потребности в пастбищах на 1 голова, (га)			
			КРС	МРС	Лошадь	Верблюд	КРС	МРС	Лошадь	Верблюд
1	Ж.Абдыкалықов, крестьянское хозяйство "Абдыкалықов"	47	174	-	13	-	11,0	-	13,2	-
2	Абдыкалықов Рүстемғали, крестьянское хозяйство "Рүстемғали"	98	13	-	-	-	11,0	-	-	-
3	Абдыхалықов Мұқағали, крестьянское хозяйство	328	108	-	-	-	11,0	-	-	-

	"Мұқаш"									
4	Пернебай Аханов, крестьянское хозяйство "Жайсаңбай ұрпағы"	306		-	294		11,0	-	13,2	15,4
5	Аширов Жандарбек, крестьянское хозяйство "Дос"	90	25	-	31	-	11,0	-	13,2	-
6	Г.Дүйсенбиева, крестьянское хозяйство "Бакберген"	365	92	-	-	-	11,0	-	-	-
7	Нарымбетова Салима, крестьянское хозяйство "Абылай"	29	444	420		-	11,0	2,2	13,2	-
8	Шәкірұлы Медғат, крестьянское хозяйство "Медғат"	30	102	-	31	-	11,0			-
9	Т.Ахметов, крестьянское хозяйств	150	87	-		-	11,0			-

	о " Тұрсынбек"								13,2	
10	Сәулебеков Талғат, крестьянское хозяйство " Айболат "	195	693	600	26	-	11,0	2,2	13,2	-
11	Жанысбаев Сексенбай, крестьянское хозяйство " Дінмұханбет"	98	56	-	14	-	11,0		13,2	-
12	Абдуназарова Айсара, крестьянское хозяйство " Бабасов "	100	255	399	52	50	11,0			15,4
13	Өтеген Сейтқазы , крестьянское хозяйство " Жуантөбе"	516	6	20	10	-	11,0	2,2	13,2	-
14	Өтеген Құрманай " Алмас" крестьянское хозяйство	108	21	-	15	-	11,0			-
	Б . Абызбаев , крестьян									

15	ское хозяйство "Ерболат"	160	12	-	15				13,2	-
17	Нұрлыбаева Әлимаш, крестьянское хозяйство "Қазалы көл өңірі"	30	-	-	-	-	-	-	-	-
18	С.Айжанов, крестьянское хозяйство "Құшқұдық өңірі"	98	10	-	6	-	-	-	-	-
19	Ғ.Ксенбаев, крестьянское хозяйство "Ксенбаев"	26	6	-	-	-	-	-	-	-
20	Б.Қалдан, крестьянское хозяйство "Бердахмет"	412	22	-	-	-	-	-	-	-
21	С. Қанат, крестьянское хозяйство "Кенжесары-Ата"	98	-	-	6	-	-	-	-	-
	А.Ксенбай,									

22	крестьянское хозяйство "Ксенбай-Ата"	73	61	-	-	-	-	-	-	-
23	К. Абдуллаева, крестьянское хозяйство "Досбол"	342	-	-	-	-	-	-	-	-
24	Тажиков Е, крестьянское хозяйство "Ермек"	47	7	-	-	-	-	-	-	-
25	Әбжапбаров Сейтқали, крестьянское хозяйство "Айым"	98	21	-	-	-	-	-	-	-
26	крестьянское хозяйство "Оспанов Бақтияр"	20	-	-	-	-	-	-	-	-
27	крестьянское хозяйство "Ж. Нарбаев"	94	84	-	18	-	-	-	-	-
28	крестьянское хозяйство "Үсенбаев"	30	52	-	48	-	-	-	-	-
	Кемелов Мұхтар,									

29	крестьянское хозяйство "Кемелов"	24	-	-	-	-	-	-	-	-
30	Ж.Омаров, индивидуальный предприниматель	29	13	-	-	-	-	-	-	-
31	А.Әбиев, крестьянское хозяйство "Азиз"	16	-	-	-	-	-	-	-	-
32	И.Цой	50	-	-	-	-	-	-	-	-
33	крестьянское хозяйство "Алданазаров"	206	-	-	-	-	-	-	-	-
Всего		4313	4313	1379	1399	601	101	11,0	2,2	13,2

Продолжение таблицы

Потребность пастбищ,(га)					Излишки пастбищ, (га)
КРС	МРС	Лошадь	Верблюд	Итого (га)	
561	-	39,6	-		-
396	-	-	-		-
1353	-	-	-		-
517	-	6613,2	631,4		-
286	-	303,6	-		-
902	-	-	-		-
2750	332,2	52,8	-		-
385	-		-		-
1441	-	198	-		-
2409	2688,4	290,4	-		-
1144	-	184,8	-		-
2629			924		-
110	57,2	52,8	-		-
286			-		-
-	-	198	-		-
-	-	-	-	-	30

-	-	-	-	-	98
-	-	-	-	-	26
-	-	-	-	-	412
-	-	-	-	-	98
-	-	-	-	-	73
-	-	-	-	-	342
-	-	-	-	-	47
-	-	-	-	-	98
-	-	-	-	-	20
-	-	-	-	-	94
-	-	-	-	-	30
-	-	-	-	-	24
-	-	-	-	-	29
-	-	-	-	-	16
-	-	-	-	-	50
-	-	-	-	-	206
15169	3077,8	7933,2	1555,4	27735,4	1693

Расшифровка аббревиатур:

КРС-крупный рогатый скот;

МРС-мелкий рогатый скот.

Приемлемая схема пастбищеоборотов

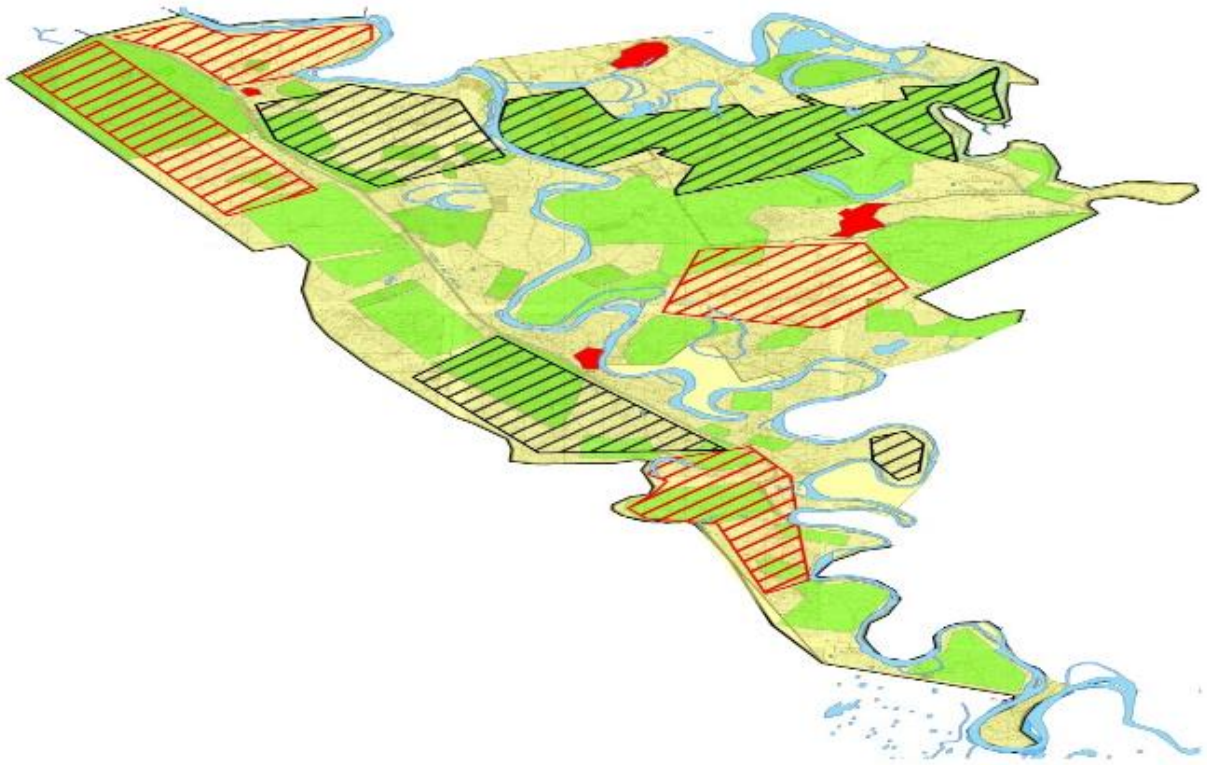

Условные обозначения	
	Границы сельского округа
	Земли сельскохозяйственного назначения
	Земли населенных пунктов
	Земли промышленности, транспорта, связи, для нужд космической деятельности, обороны, национальной безопасности и иного не сельскохозяйственного назначения
	Земли водного фонда
	Земли запаса
	Пастбища, используемые в весенне и летнее время
	Пастбища, используемые в осеннее и зимнее время

Карта с обозначением внешних и внутренних границ и площадей пастбищ, в том числе сезонных, объектов пастбищной инфраструктуры

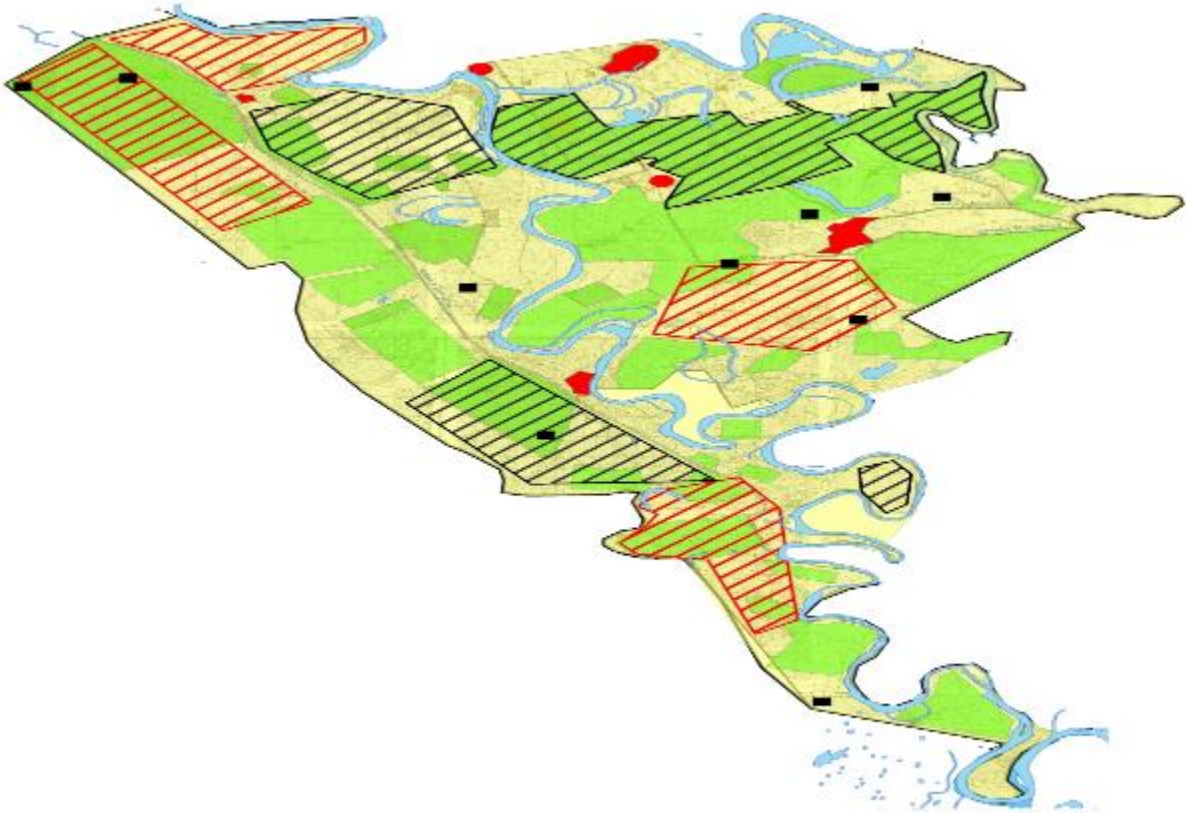

Условные обозначения	
	Границы сельского округа
	Земли сельскохозяйственного назначения
	Земли населенных пунктов
	Земли промышленности, транспорта, связи, для нужд космической деятельности, обороны, националбной безопасности и иного не сельскохозяйственного назначения
	Земли водного фонда
	Земли запаса
	Пастбища, используемые в весенне и летнее время
	Пастбища, используемые в осеннее и зимнее время
	Шахтные колодцы, копани
	Скотомогильник

Схема доступа пастбищепользователей к водоисточникам (озерам, рекам, прудам, копаням, оросительным или обводнительным каналам, трубчатым или шахтным колодцам) составленную согласно норме потребления воды

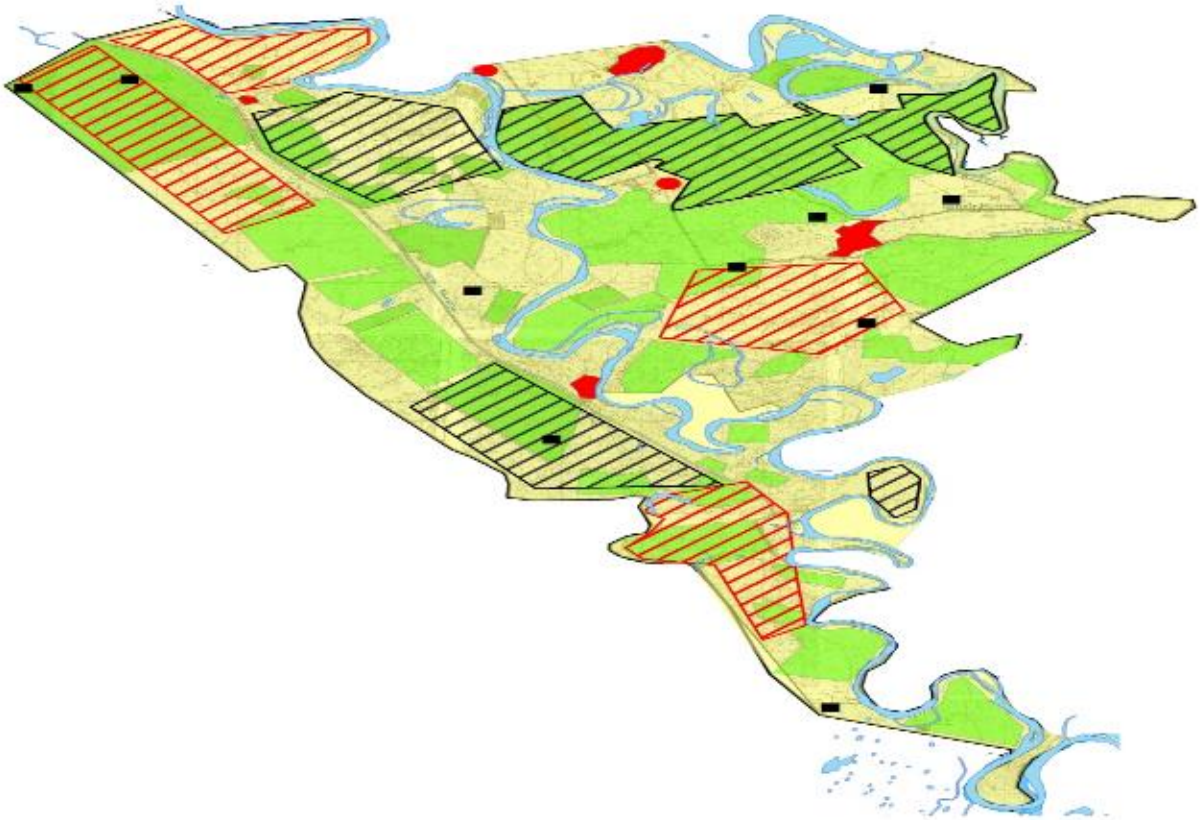

Условные обозначения	
	Границы сельского округа
	Земли сельскохозяйственного назначения
	Земли населенных пунктов
	Земли промышленности, транспорта, связи, для нужд космической деятельности, обороны, национальной безопасности и иного не сельскохозяйственного назначения
	Земли водного фонда
	Земли запаса
	Пастбища, используемые в весенне и летнее время
	Пастбища, используемые в осеннее и зимнее время
	Шахтные колодцы, копани

Схема перераспределения пастбищ для размещения поголовья сельскохозяйственных животных физических и (или) юридических лиц, у которых отсутсвуют пастбища, и перемещения его на предоставляемые пастбища

Условные обозначения	
	Границы сельского округа
	Земли сельскохозяйственного назначения
	Земли населенных пунктов
	Земли промышленности, транспорта, связи, для нужд космической деятельности, обороны, национальной безопасности и иного не сельскохозяйственного назначения
	Земли водного фонда
	Земли запаса
	Земельные участки для перераспределения пастбищ

Схема размещения поголовья сельскохозяйственных животных на отгонных пастбищах физических и (или) юридических лиц, не обеспеченных пастбищами, расположенными в сельском округе

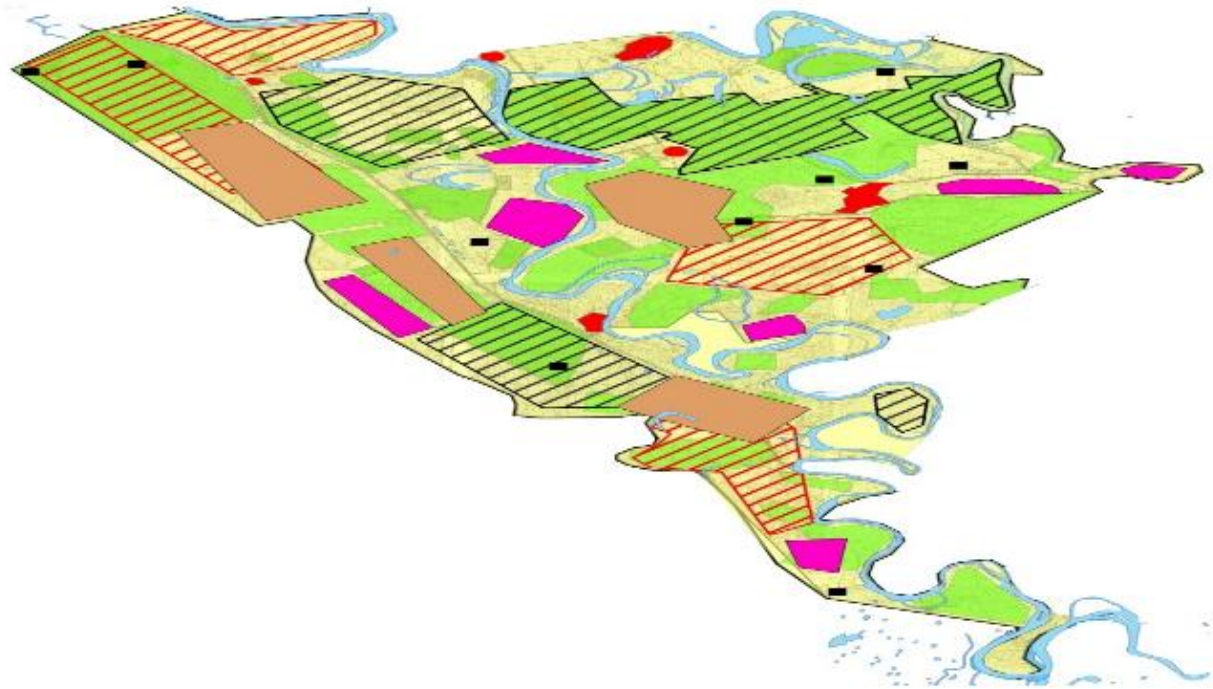

Условные обозначения	
	Границы сельского округа
	Земли сельскохозяйственного назначения
	Земли населенных пунктов
	Земли промышленности, транспорта, связи, для нужд космической деятельности, обороны, национальной безопасности и иного не сельскохозяйственного назначения
	Земли водного фонда
	Земли запаса
	Земельные участки для перераспределения пастбищ
	Границы размещения поголовья скота

Календарный график по использованию пастбищ, устанавливающий сезонные маршруты выпаса и передвижения сельскохозяйственных животных

Период перегона животных на пастбища	Период отгона животных с пастбища
1 половина марта	2 декада октября

Приложение 11 к решению
Шиелийского районного маслихата
от "11" марта 2024 года № 14/27

План по управлению пастбищами и их использованию сельского округа Жуантобе на 2024-2025 годы

1) Схема (карта) расположения пастбищ на территории в разрезе категорий земель, собственников земельных участков и землепользователей на основании правоустанавливающих документов;

2) приемлемая схема пастбищеоборотов;

3) карта с обозначением внешних и внутренних границ и площадей пастбищ, в том числе сезонных, объектов пастбищной инфраструктуры;

4) схема доступа пастбище пользователей к водоисточникам (озерам, рекам, прудам , копаням, оросительным или обводнительным каналам, трубчатым или шахтным колодцам) составленную согласно норме потребления воды;

5) схему перераспределения пастбищ для размещения поголовья сельскохозяйственных животных физических и (или) юридических лиц, у которых отсутствуют пастбища, и перемещения его на предоставляемые пастбища;

6) схема размещения поголовья сельскохозяйственных животных на отгонных пастбищах физических и (или) юридических лиц, не обеспеченных пастбищами, расположенными в сельском округе Жуантобе (далее – сельский округ);

7) календарный график по использованию пастбищ, устанавливающий сезонные маршруты выпаса и передвижения сельскохозяйственных животных.

Территория сельского округа относится к сухой, типчаково-ковыльных степной зоне. Выявлено преобладание степной растительности, основными ее видами являются: типчак, ковыли, овсец и различные виды полыни с участием различных трав небольших степей.

На территори сельского округа слабо развиты гидрографические сети. Обводнение пастбищ обеспечивается природными копанями, шахтными колодцами. Качество воды слабо соленое, пригодное для полива животных.

Средняя урожайность пастбищных угодий составляет 8,4 центнер/гектар.

Фонд кормов пастбищ используется в пастбищный период продолжительностью 170-180 дней.

Сельский округ расположен в южно-западной части Шиелийского района.

Административно-территориальное деление состоит из села Алгабас.

По природным условиям погоды: в пределах степной зоны и по агроклиматическим показателям, характерные для них свойства: суровая продолжительная зима, короткое умеренно жаркое лето, резкими контрастами температур зимы и лета, малое количество годовых осадков.

Общая земельная площадь сельского округа составляет 6614 гектаров (далее – га), из них пастбищ –1165га.

По категориям земли распределяются следующим образом:

земли сельскохозяйственного назначения-5060 га;

земли населенных пунктов-1413 га;

земли промышленности, транспорта, связи, космической деятельности, обороны, национальной безопасности и иного несельскохозяйственного назначения-12 га.

Количество поголовья сельскохозяйственных животных на территории сельского округа: 1786 голов крупного рогатого скота, 2215 голов мелкого рогатого скота,1040 голов лошадей.

По видам сельскозяйственных животных распределено следующим образом:

крупный рогатый скот – 2 стада;

мелкий рогатый скот – 3 стада;

лошади – 41 стад.

Пастбища относятся к природным пастбищам в зависимости от природно-климатических особенностей сельского округа и используется преимущественно для выпаса скота. На территории сельского округа отсутсвуют сеялки и аридные пастбища.

Основными пользователями пастбищ являются жители сельского округа.

План принят в целях рационального использования пастбищ, устойчивого обеспечения потребности в кормах и предотвращения процессов деградации пастбищ.

На территории сельского округа действует 1 ветеринарный пункт и 1 пункт осеменения, 1 место купании скота.

В сельском округе не установлены сервитуты для прогона скота.

Схема (карта) расположения пастбищ на территории в разрезе категорий земель, собственников земельных участков иземлепользователей на основании правоустанавливающих документов

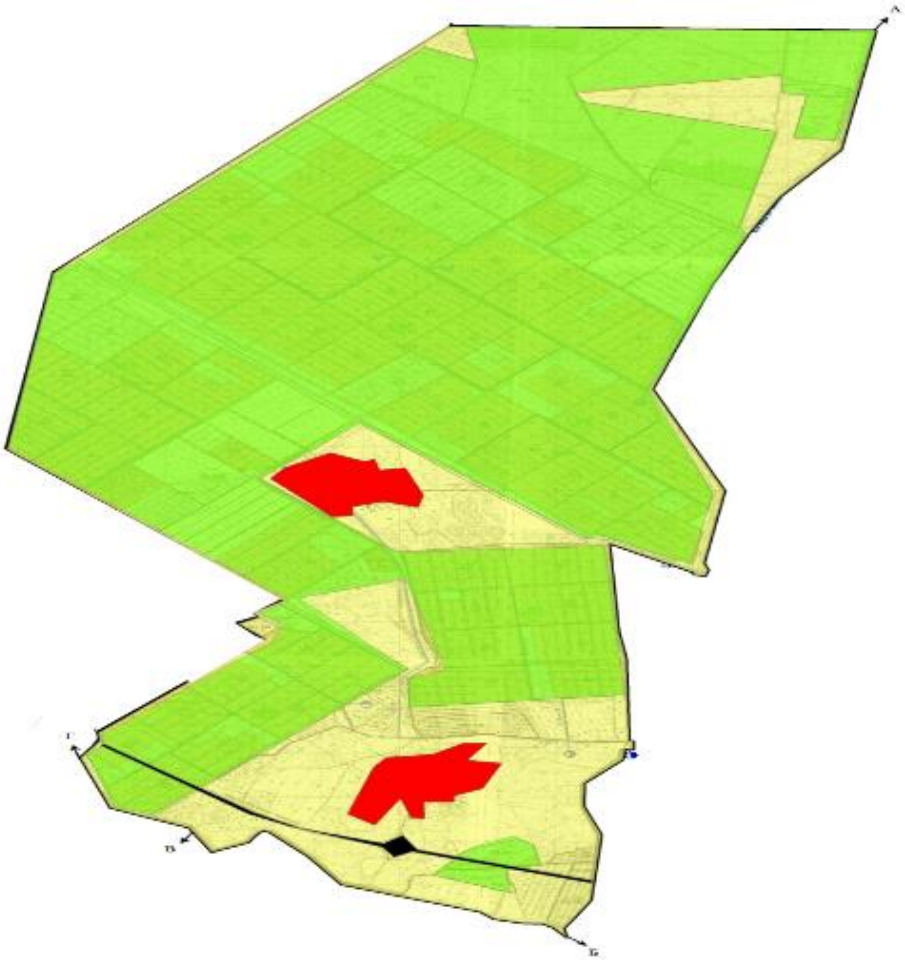

Условные обозначения	
	Границы сельского округа
	Земли сельскохозяйственного назначения
	Земли населенных пунктов
	Земли промышленности, транспорта, связи, для нужд космической деятельности, обороны, национальной безопасности и иного не сельскохозяйственного назначения
	Земли водного фонда
	Земли запаса

Собственники земельных участков

№	Собственники земельных участков	Площадь пастбищ, (га)	Наличие скота по видам, (голов)			Норма потребности в пастбищах на 1 голова, (га)		
			КРС	МРС	Лошадь	КРС	МРС	Лошадь
1	Бекмурзаев Ерзада "Бекмурзаев" крестьянское хозяйство	40	35	-	20	11,0	-	-
2	Машрапұлы Жылқайдар "Бейбарыс" крестьянское хозяйство	254	77	-	79	11,0	-	13,2
3	Бегайдаров Қайсар "Қайсар" крестьянское хозяйство	6	20	-	-	11,0	-	-
4	Сыздықов Төлеген "Жаңғали" крестьянское хозяйство	67	47	-	47	11,0	-	13,2
5	Байсымақов Қайрат "Зейнулла" крестьянское хозяйство	104	45	879	57	11,0	2,2	13,2
6	Құтышев Мейіржан "Нұрдана" крестьянское хозяйство	16	1	-	-	-	-	-
7	Жексенбаева Гүлмайра "Жексенбаева"	43	14	-	10	11,0		-

	крестьянск о е хозяйство						-	
8	Смайыл Ғалымжан "Ардақ" крестьянск о е хозяйство	20	1	-	2	11,0	-	13,2
9	Үсенұлы Алдаберге н "Айдар" крестьянск о е хозяйство	20	-	-	-	-	-	-
10	Сейділдае в Іңкәр " Іңкәр" крестьянск о е хозяйство	69	11	-	-	-	-	-
11	Машрапұл ы Жылқайда р "Заңғар" крестьянск о е хозяйство	37	-	-	-	-	-	-
12	Сарсенбае ва Забира "Ғибрат" крестьянск о е хозяйство	100		-	10	-	-	13,2
	Всего	776	207	978	160	11,0	2,2	13,2

Продолжение таблицы

Потребность пастбищ,(га)				Излишки пастбищ, (га)
КРС	МРС	Лошадь	Итого (га)	
33	-	-	33	7
693	-	1056	1749	-
77	-	-	77	-
737	-	303,6	1040,6	-
561	2151,6	514,8	3227,4	-
-	-	-	-	16
154	-	-	154	-
22	-	132	154	-
-	-	-	-	20
-	-	-	-	69

-	-	-	-	37
-	-	105,6	105,6	-
2277	2151,6	2112	6540,6	149

Расшифровка аббревиатур:

КРС-крупный рогатый скот;

МРС-мелкий рогатый скот.

Приемлемая схема пастбище оборот

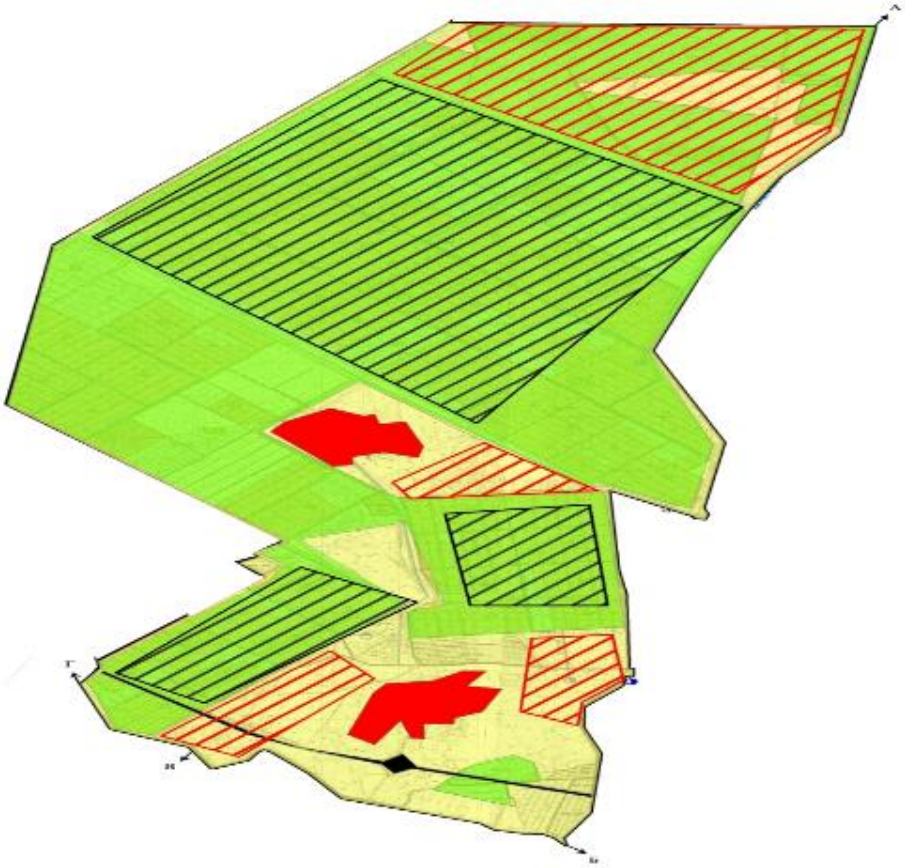

Условные обозначения	
	Границы сельского округа
	Земли сельскохозяйственного назначения
	Земли населенных пунктов
	Земли промышленности, транспорта, связи, для нужд космической деятельности, обороны, националбной безопасности и иного не сельскохозяйственного назначения
	Земли водного фонда
	Земли запаса
	Пастбища, используемые в весенне и летнее время
	Пастбища, используемые в осеннее и зимнее время

Карта с обозначением внешних и внутренних границ и площадей пастбищ, в том числе сезонных, объектов пастбищной инфраструктуры

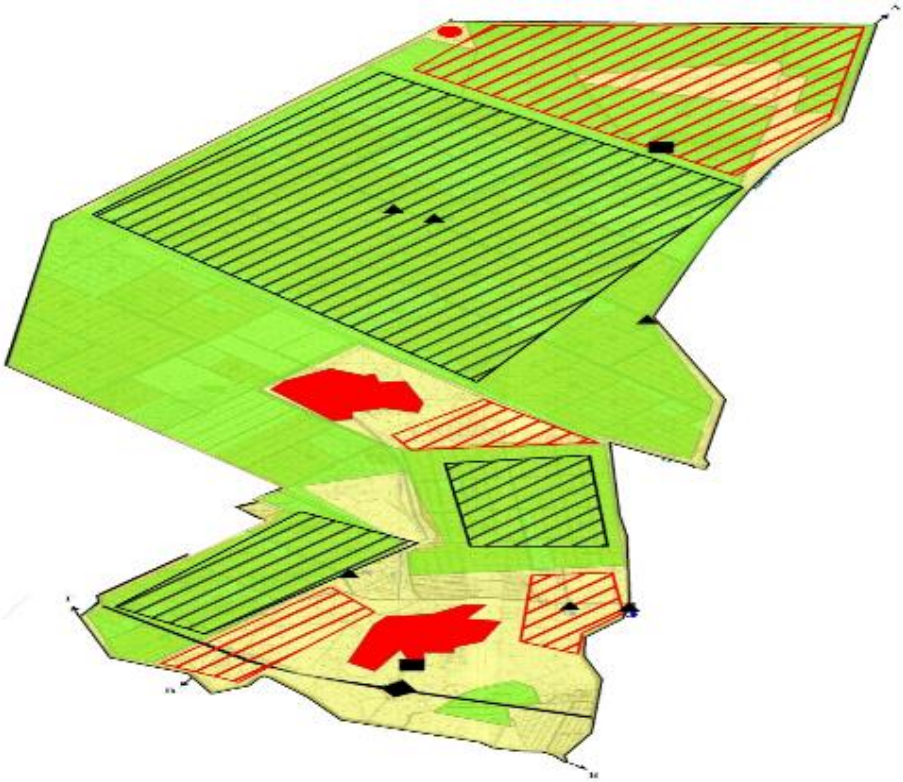

Условные обозначения	
	Границы сельского округа
	Земли сельскохозяйственного назначения
	Земли населенных пунктов
	Земли промышленности, транспорта, связи, для нужд космической деятельности, обороны, националбной безопасности и иного не сельскохозяйственного назначения
	Земли водного фонда
	Земли запаса
	Пастбища, используемые в весенне и летнее время
	Пастбища, используемые в осеннее и зимнее время
	Шахтные колодцы, копани
	Скотомогильник

Схема доступа пастбищепользователей к водоисточникам (озерам, рекам, прудам, копаням, оросительным или обводнительным каналам, трубчатым или шахтным колодцам) составленную согласно норме потребления воды

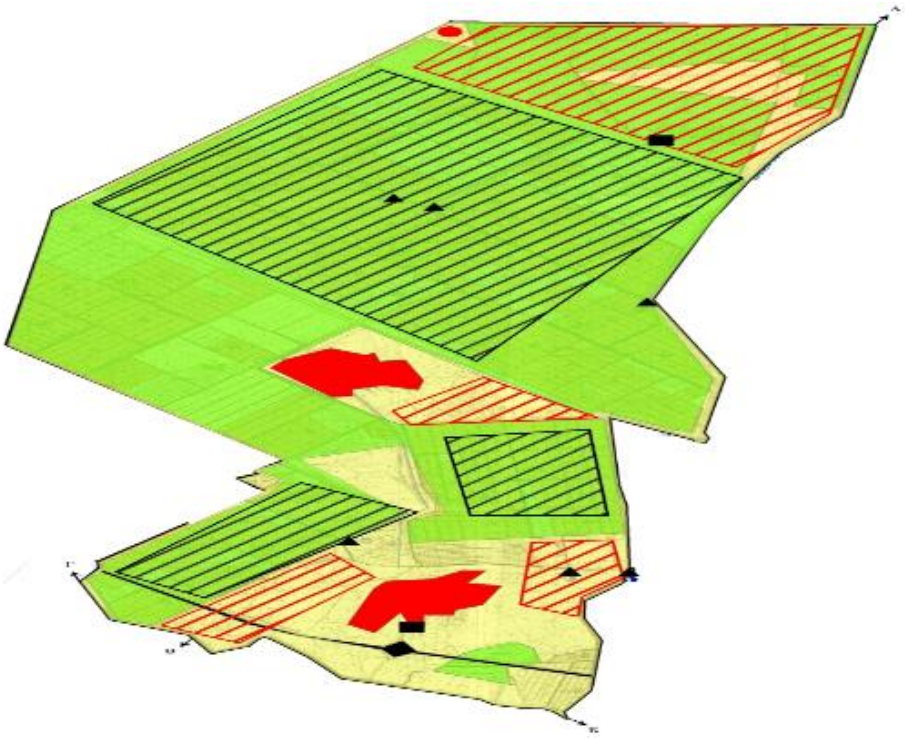

Условные обозначения	
	Границы сельского округа
	Земли сельскохозяйственного назначения
	Земли населенных пунктов
	Земли промышленности, транспорта, связи, для нужд космической деятельности, обороны, национальной безопасности и иного не сельскохозяйственного назначения
	Земли водного фонда
	Земли запаса
	Пастбища, используемые в весенне и летнее время
	Пастбища, используемые в осеннее и зимнее время
	Шахтные колодцы, копани

Схема перераспределения пастбищ для размещения поголовья сельскохозяйственных животных физических и (или) юридических лиц, у которых отсутсвуют пастбища, и перемещения его на предоставляемые пастбища

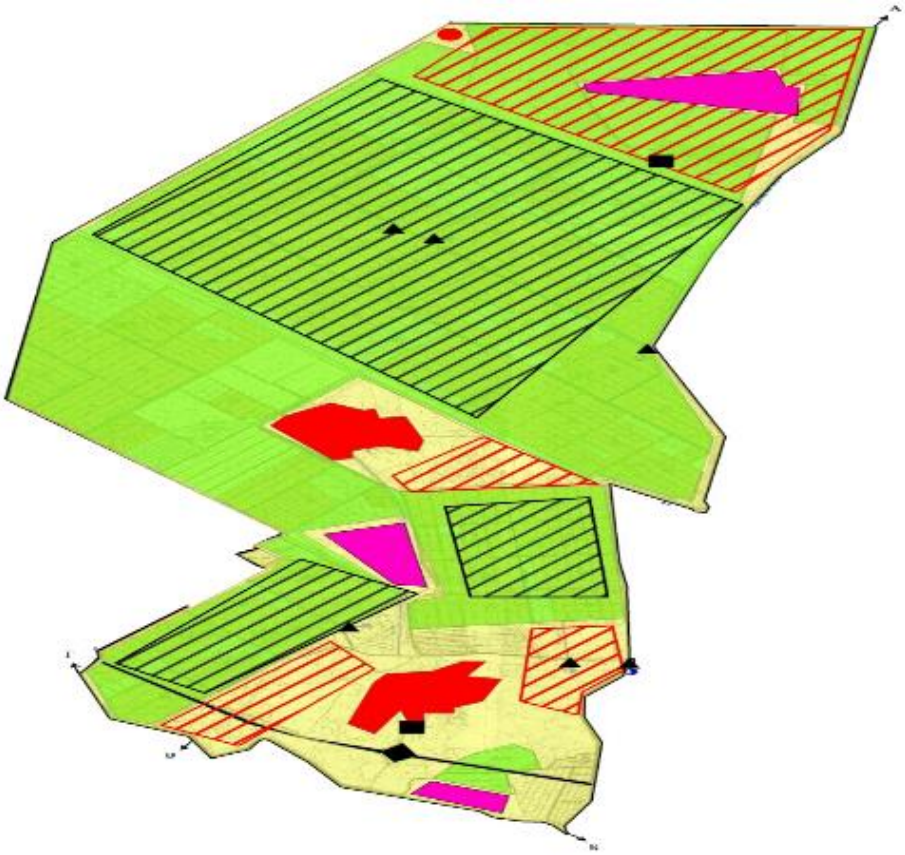

Условные обозначения	
	Границы сельского округа
	Земли сельскохозяйственного назначения
	Земли населенных пунктов
	Земли промышленности, транспорта, связи, для нужд космической деятельности, обороны, национальной безопасности и иного не сельскохозяйственного назначения
	Земли водного фонда
	Земли запаса
	Земельные участки для перераспределения пастбищ

Схема размещения поголовья сельскохозяйственных животных на отгонных пастбищах физических и (или) юридических лиц, не обеспеченных пастбищами, расположенными в сельском округе

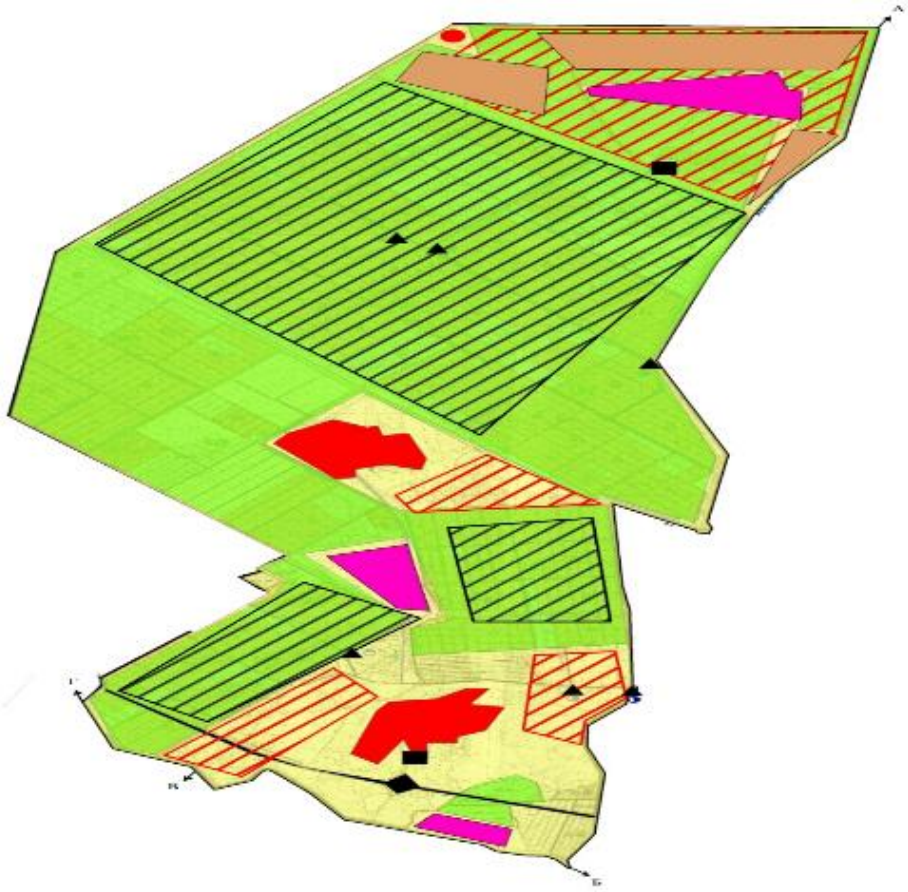

Условные обозначения	
	Границы сельского округа
	Земли сельскохозяйственного назначения
	Земли населенных пунктов
	Земли промышленности, транспорта, связи, для нужд космической деятельности, обороны, национальной безопасности и иного не сельскохозяйственного назначения
	Земли водного фонда
	Земли запаса
	Земельные участки для перераспределения пастбищ
	Границы размещения поголовья скота

Календарный график по использованию пастбищ, устанавливающий сезонные маршруты выпаса и передвижения сельскохозяйственных животных

Период перегона животных на пастбища	Период отгона животных с пастбища
1 половина марта	2 декада октября

Приложение 12 к решению
Шиелийского районного маслихата
от "11" марта 2024 года № 14/27

План по управлению пастбищами и их использованию сельского округа Иркуль на 2024-2025 годы

1) Схема (карта) расположения пастбищ на территории в разрезе категорий земель, собственников земельных участков и землепользователей на основании правоустанавливающих документов;

2) приемлемая схема пастбищеоборотов;

3) карта с обозначением внешних и внутренних границ и площадей пастбищ, в том числе сезонных, объектов пастбищной инфраструктуры;

4) схема доступа пастбище пользователей к водоисточникам (озерам, рекам, прудам , копаням, оросительным или обводнительным каналам, трубчатым или шахтным колодцам) составленную согласно норме потребления воды;

5) схему перераспределения пастбищ для размещения поголовья сельскохозяйственных животных физических и (или) юридических лиц, у которых отсутствуют пастбища, и перемещения его на предоставляемые пастбища;

6) схема размещения поголовья сельскохозяйственных животных на отгонных пастбищах физических и (или) юридических лиц, не обеспеченных пастбищами, расположенными в сельском округе Иркуль (далее – сельский округ);

7) календарный график по использованию пастбищ, устанавливающий сезонные маршруты выпаса и передвижения сельскохозяйственных животных.

Территория сельского округа относится к сухой, типчаково-ковыльных степной зоне.

Выявлено преобладание степной растительности, основными ее видами являются: типчак, ковыли, овсец и различные виды полыни с участием различных трав небольших степей.

На территори сельского округа слабо развиты гидрографические сети. Обводнение пастбищ обеспечивается природными копанями, шахтными колодцами. Качество воды слабо соленое, пригодное для полива животных.

Средняя урожайность пастбищных угодий составляет 8,4 центнер/гектар.

Фонд кормов пастбищ используется в пастбищный период продолжительностью 170-180 дней.

Сельский округ расположен в южной части Шиелийского района.

Административно-территориальное деление состоит из село Ы. Жахаев, село Жансеит.

По природным условиям погоды: в пределах степной зоны и по агроклиматическим показателям, характерные для них свойства: суровая продолжительная зима, короткое умеренно жаркое лето, резкими контрастами температур зимы и лета, малое количество годовых осадков.

Общая земельная площадь сельского округа составляет 19652 гектаров (далее – га), из них пастбищ –8963га.

По категориям земли распределяются следующим образом:

земли сельскохозяйственного назначения-13043 га;

земли населенных пунктов-1341 га;

земли промышленности, транспорта, связи, космической деятельности, обороны, национальной безопасности и иного несельскохозяйственного назначения-2075 га.

Количество поголовья сельскохозяйственных животных на территории сельского округа: 2630 голов крупного рогатого скота,1005 голов мелкого рогатого скота, 284 голов лошадей.

По видам сельскозяйственных животных распределено следующим образом:

крупный рогатый скот – 4 стада;

мелкий рогатый скот – 1 стада;

лошади – 11 стад.

Пастбища относятся к природным пастбищам в зависимости от природно-климатических особенностей сельского округа и используется преимущественно для выпаса скота. На территории сельского округа отсутсвуют сеялки и аридные пастбища.

Основными пользователями пастбищ являются жители сельского округа.

План принят в целях рационального использования пастбищ, устойчивого обеспечения потребности в кормах и предотвращения процессов деградации пастбищ.

На территории сельского округа действует 1 ветеринарный пункт.

В сельском округе не установлены сервитуты для прогона скота.

Схема (карта) расположения пастбищ на территории в разрезе категорий земель, собственников земельных участков иземлепользователей на основании правоустанавливающих документов

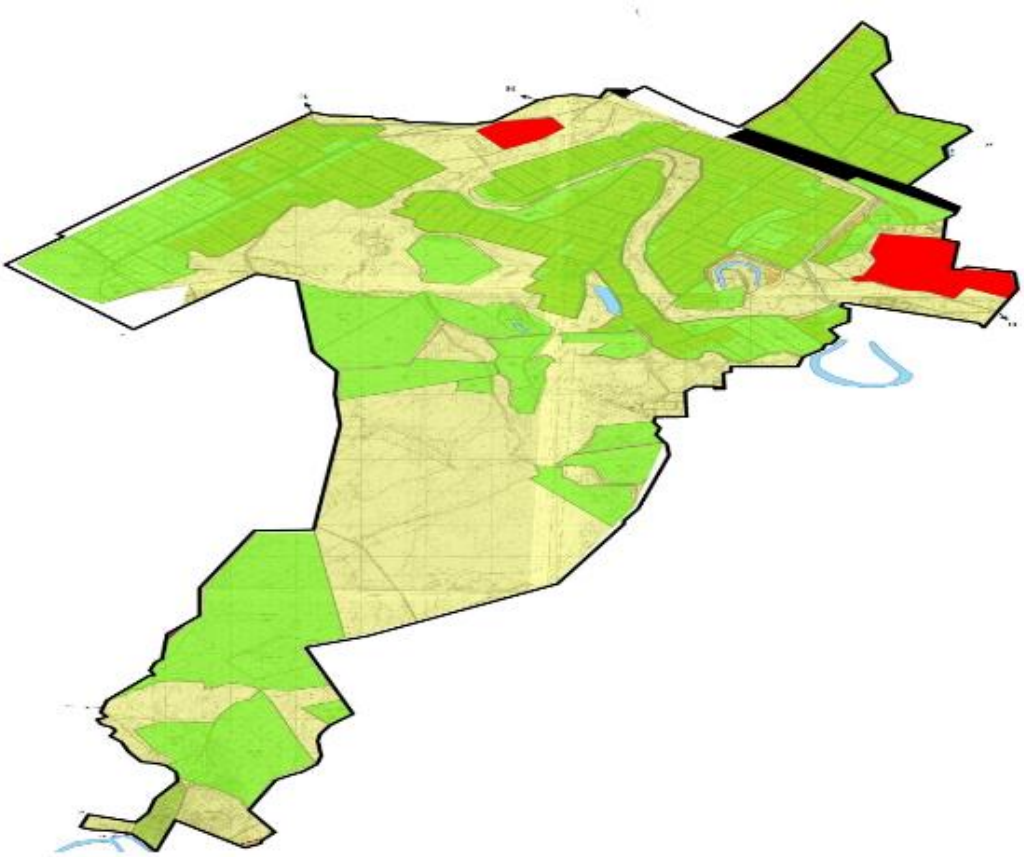

Условные обозначения	
	Границы сельского округа
	Земли сельскохозяйственного назначения
	Земли населенных пунктов
	Земли промышленности, транспорта, связи, для нужд космической деятельности, обороны, национальбной безопасности и иного не сельскохозяйственного назначения
	Земли водного фонда
	Земли запаса

Собственники земельных участков

№	Собственники земельных участков	Площадь пастбищ, (га)	Наличие скота по видам, (голов)			Норма потребности в пастбищах на 1 голова, (га)		
			КРС	МРС	Лошадь	КРС	МРС	Лошадь
1	Ержанов Ақылбек, крестьянское хозяйство "Ержанова"	127	-	-	-	11,0	-	-
2	крестьянское хозяйство "Дихан"	5	-	-	-		-	-
3	Әбіш Маханбет, крестьянское хозяйство "Жерұйык"	52	230	798	170	11,0	-	-
4	крестьянское хозяйство" Аунамасов"	130	9	-	-	11,0	-	-
5	крестьянское хозяйство "Ахет"	106	-	-	-	-	-	-
6	крестьянское хозяйство "Сержан"	2	-	-	-	-	-	-
7	крестьянское хозяйство " Ж.Ахметов"	20	5	-	-	-	-	-
8	крестьянское хозяйство " Байниязов"	34	-	-	-	-	-	-
9	крестьянское	133	36	-	-	11,0		13,2

	хозяйство "Жанкелді"						2,2	
10	крестьянское хозяйство "Бексеитов А"	24	-	735	196	-	-	13,2
11	Бердібаев Асқар, крестьянское хозяйство "Еркин"	18	118	-	25	-	-	-
12	крестьянское хозяйство Д.Дуйсебаев	5	116	-	113	-	-	-
13	Садришинова Балтагүл, крестьянское хозяйство "Ергалиев"	173	-	-	-	11,0	-	-
14	крестьянское хозяйство "Ринат"	17	-	-	-	-	-	-
15	крестьянское хозяйство "Ыбрай Жақай"	921	18	-	-	-	-	-
16	крестьянское хозяйство "Жұманазарата"	25	-	-	-	-	-	-
17	крестьянское хозяйство "Шахмардан"	18	40	-	-	-	-	-
	крестьянское							

18	хозяйство "Кошан"	80	170	-	25	11,0	-	13,2
19	крестьянское хозяйство "Қазына"	41	188	-	40	-	-	-
20	крестьянское хозяйство "Маханбетов"	130	193	-	7	11,0	-	-
21	крестьянское хозяйство "Ниязов"	329	22	-	30	-	-	-
22	крестьянское хозяйство А.Нурман	6	-	-	-	-	-	-
23	крестьянское хозяйство "Нұртай"	20	-	-	-	-	-	-
24	крестьянское хозяйство "Нуртуреев"	102	148	300	-	11,0	-	-
25	крестьянское хозяйство "Магрипа"	55	169	-	100	-	-	-
26	крестьянское хозяйство "Алтын дән-Шиелі"	518	15	-	15	-	-	13,2
27	крестьянское хозяйство "Охапов"	101	52	855	45	11,0	-	-
28	крестьянское хозяйство Ш.Саржанов	7	69	-	-	-	-	-
	крестьянское							

29	хозяйство "Даурен"	16	-	-	-	-	-	-
30	крестьянское хозяйство Б.Еспанов	3	-	-	-	-	-	-
31	крестьянское хозяйство "АбызАта"	28	-	-	-	-	-	-
32	крестьянское хозяйство "Нурай"	33	26	16	7	11,0	-	13,2
33	крестьянское хозяйство "Сатов"	42	-	-	-	-	-	-
34	крестьянское хозяйство Журсинбаев	50	-	-	-	-	-	-
35	крестьянское хозяйство ИсмағұловҚ	198	-	-	-	-	-	-
36	крестьянское хозяйство СыздыковБ	98	-	-	-	-	-	-
37	крестьянское хозяйство Кулжабаева Айнур	196	-	-	-	-	-	-
38	крестьянское хозяйство Қалымбетов Бақытжан	195	23	-	40	-	-	-
39	Махамбетов Ғалымжан крестьянское хозяйство	148	193	-	7	11,0	-	13,2

40	Ержан Ақылбек, крестьянское хозяйство	50	-	-			-	-
41	Әлжан Әбдіазиз, крестьянское хозяйство	88	188	-	40	11,0	-	13,2
42	Әлімбетов Төребай, крестьянское хозяйство	50	62	-	4	11,0	-	13,2
43	Бердібаев Әлайдар, крестьянское хозяйство	90	27	-	6	-	-	-
44	ЖақсыбаевБағдат, крестьянское хозяйство	82	10	-	-	-	-	-
45	крестьянское хозяйство "Тәуекел"	26	37	-	35	-	-	-
46	Мұсабекова Индира	146	-	-	-	11,0	-	-
47	Деламбетова Гулнур	98	15	-	-	-	-	-
48	Ниеталиев Дулат	98	37	-	35	-	-	-
49	Примбетов Бекмағанбет	299	-	-	-	-	-	-
50	Махамбет Абылхан	214	-	-	-	-	-	-
51	Утеулиев Кенжебек	200	20	-	21	-	-	-
52	Бабирова Айгерім	50	-	-	5	-	-	-
53	Сансызбаев Ахметжан	240	11	-	-	-	-	-
	Сәреке Шопанбек,							

54	крестьянское хозяйство "Атамұра"	289	100	-	-	11,0	2,2	
55	Сатова Бейсенкүл, крестьянское хозяйство "Максат"	299	365	920	-	11,0		13,2
56	крестьянское хозяйство "Кутты жер"	45	8	-	-	-	-	-
57	Нұрлыбаев Ғарифолла	10	10	-	1	-	-	-
	Всего	6580	774	58	116	11,0	2,2	13,2

Продолжение таблицы

Потребность пастбищ,(га)				Излишки пастбищ, (га)
КРС	МРС	Лошадь	Итого (га)	
638	-	-	638	-
	-	-		5
1353	-	-	1353	-
88	-	-	88	42
-	-	-	-	106
-	-	-	-	2
-	-	-	-	20
-	-	-	-	34
253	33	52,8	338,8	
		264	264	
-	-	-	-	18
-	-	-	-	5
550	-	-	550	
-	-	-	-	17
-	-	-	-	921
-	-	-	-	25
-	-	-	-	18
407	-	237,6	644,6	
	-	-	-	41
781	-	-	781	-
-	-	-	-	329
-	-	-	-	6
-	-	-	-	20

165	-	-	165	-
-	-	-	-	55
-	-	198	198	320
704	-	-	704	
-	-	-	-	7
-	-	-	-	16
-	-	-	-	3
-	-	-	-	28
594	-	330	924	-
-	-	-	-	42
-	-	-	-	50
-	-	-	-	198
-	-	-	-	98
-	-	-	-	196
-	-	-	-	195
781		132	913	-
-	-	-	-	50
990		184,8	1174,8	-
44		118,8	162,8	-
-	-	-	-	90
-	-	-	-	82
-	-	-	-	26
220			220	-
-	-	-	-	98
-	-	-	-	98
-	-	-	-	299
-	-	-	-	214
-	-	-	-	200
-	-	-	-	50
-	-	-	-	240
561	94,6		655,6	-
385		13,2	398,2	-
-	-	-	-	45
-	-	-	-	10
8514	127,6	1531,2	10172,8	4319

Расшифровка аббревиатур:

КРС-крупный рогатый скот;

МРС-мелкий рогатый скот.

Приемлемая схема пастбищеоборотов

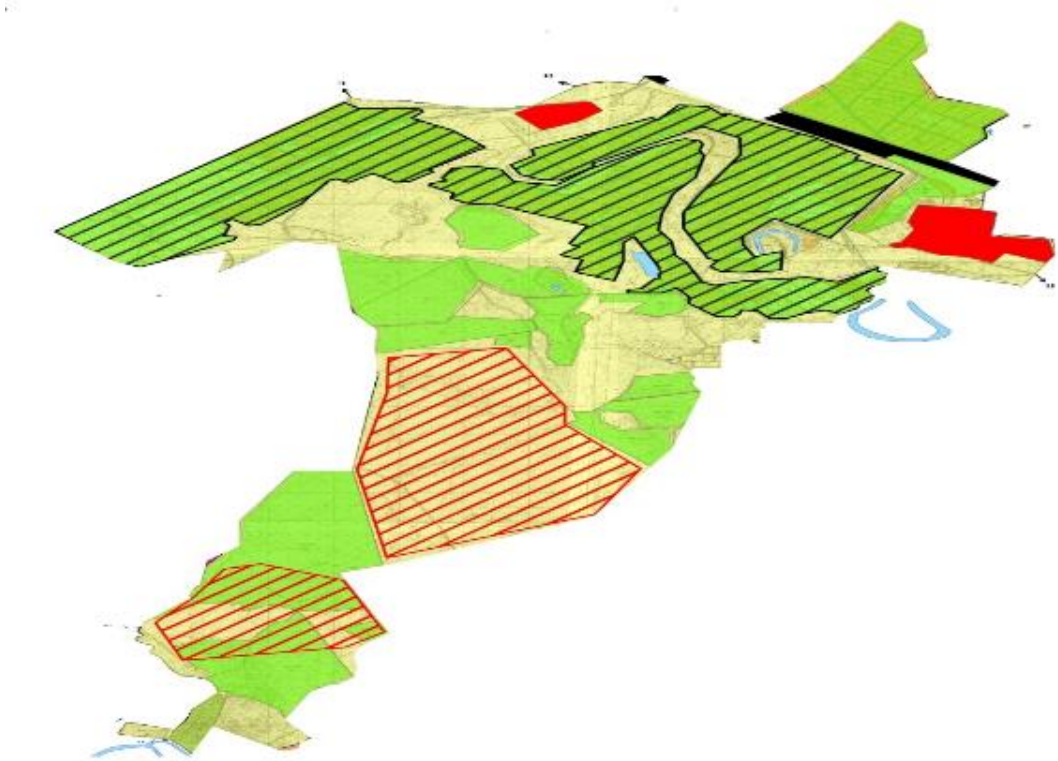

Условные обозначения	
	Границы сельского округа
	Земли сельскохозяйственного назначения
	Земли населенных пунктов
	Земли промышленности, транспорта, связи, для нужд космической деятельности, обороны, национальной безопасности и иного не сельскохозяйственного назначения
	Земли водного фонда
	Земли запаса
	Пастбища, используемые в весенне и летнее время
	Пастбища, используемые в осеннее и зимнее время

Карта с обозначением внешних и внутренних границ и площадей пастбищ, в том числе сезонных, объектов пастбищной инфраструктуры

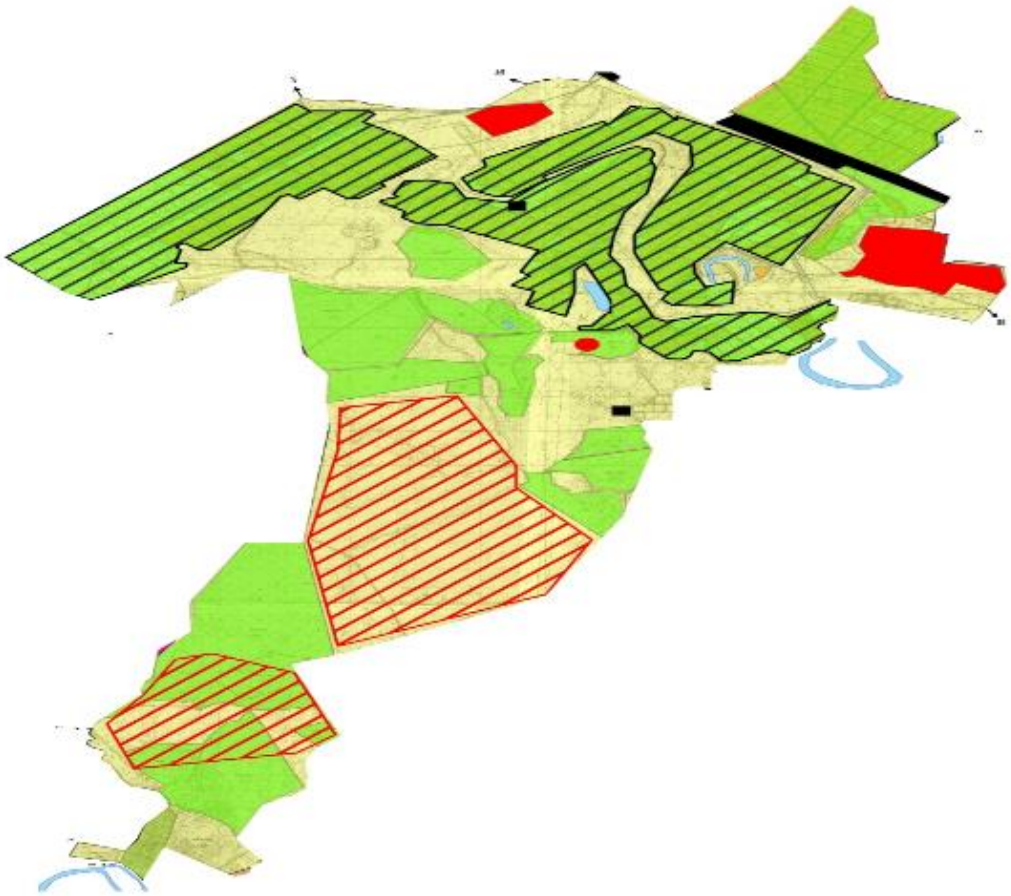

Условные обозначения	
	Границы сельского округа
	Земли сельскохозяйственного назначения
	Земли населенных пунктов
	Земли промышленности, транспорта, связи, для нужд космической деятельности, обороны, национальной безопасности и иного не сельскохозяйственного назначения
	Земли водного фонда
	Земли запаса
	Пастбища, используемые в весенне и летнее время
	Пастбища, используемые в осеннее и зимнее время
	Шахтные колодцы, копани
	Скотомогильник

Схема доступа пастбищепользователей к водоисточникам (озерам, рекам, прудам, копаням, оросительным или обводнительным каналам, трубчатым или шахтным колодцам) составленную согласно норме потребления воды

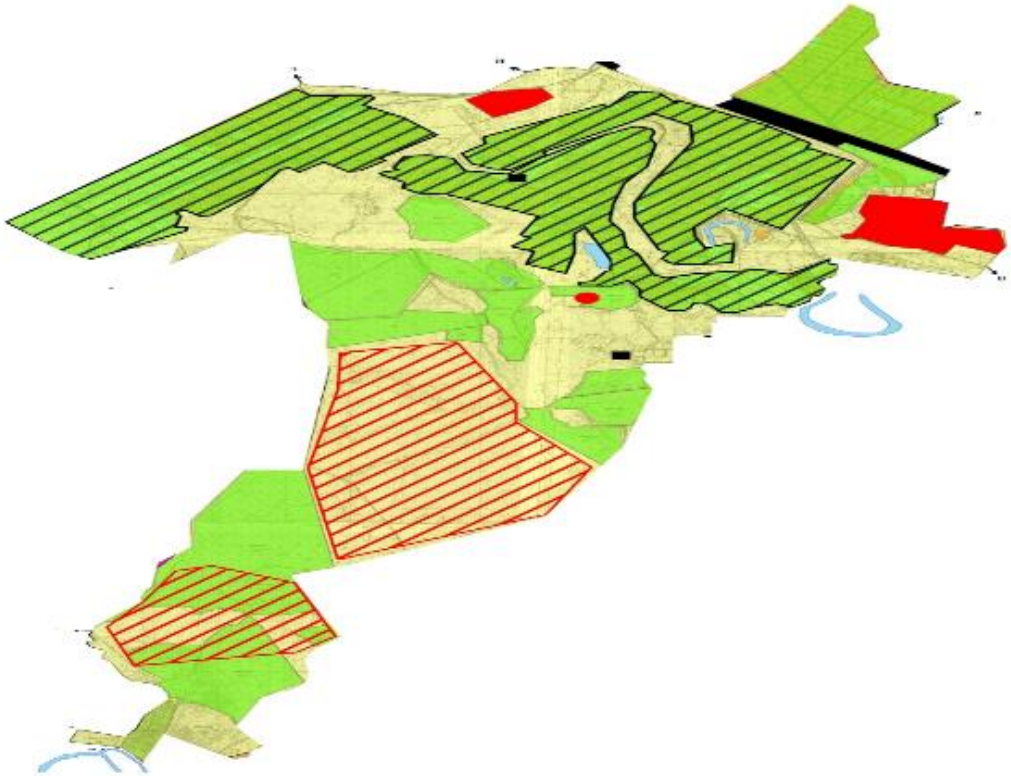

Условные обозначения	
	Границы сельского округа
	Земли сельскохозяйственного назначения
	Земли населенных пунктов
	Земли промышленности, транспорта, связи, для нужд космической деятельности, обороны, национальбной безопасности и иного не сельскохозяйственного назначения
	Земли водного фонда
	Земли запаса
	Пастбища, используемые в весенне и летнее время
	Пастбища, используемые в осеннее и зимнее время
	Шахтные колодцы, копани

Схема перераспределения пастбищ для размещения поголовья сельскохозяйственных животных физических и (или) юридических лиц, у которых отсутсвуют пастбища, и перемещения его на предоставляемые пастбища

Условные обозначения	
	Границы сельского округа
	Земли сельскохозяйственного назначения
	Земли населенных пунктов
	Земли промышленности, транспорта, связи, для нужд космической деятельности, обороны, национальбной безопасности и иного не сельскохозяйственного назначения
	Земли водного фонда
	Земли запаса
	Земельные участки для перераспределения пастбищ

Схема размещения поголовья сельскохозяйственных животных на отгонных пастбищах физических и (или) юридических лиц, не обеспеченных пастбищами, расположенными в сельском округе

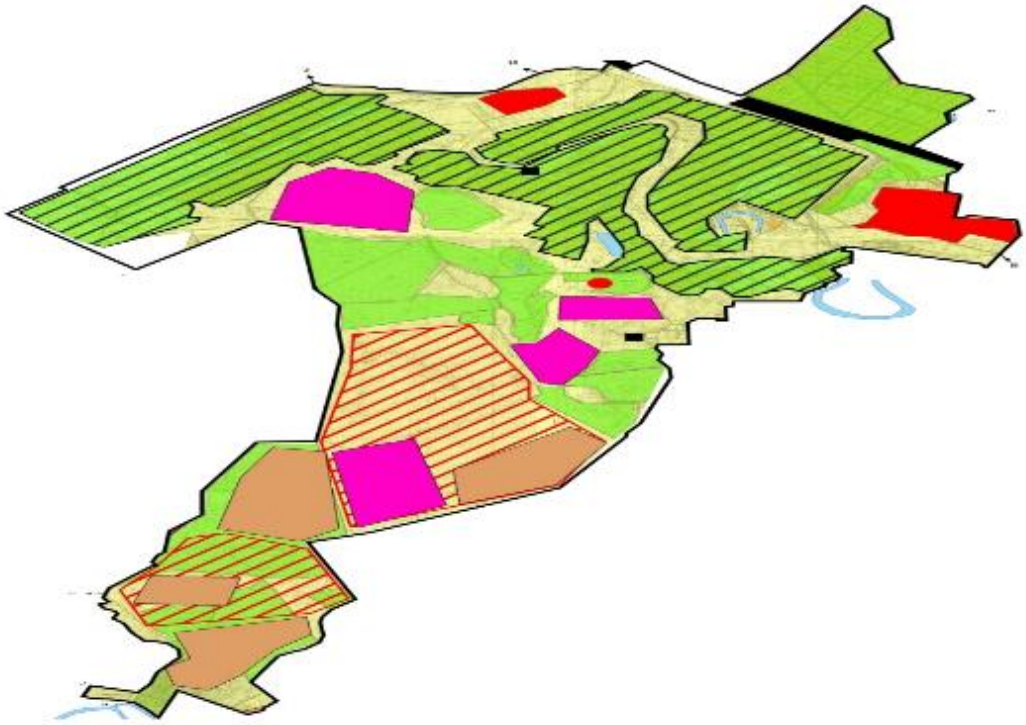

Условные обозначения	
	Границы сельского округа
	Земли сельскохозяйственного назначения
	Земли населенных пунктов
	Земли промышленности, транспорта, связи, для нужд космической деятельности, обороны, национальной безопасности и иного не сельскохозяйственного назначения
	Земли водного фонда
	Земли запаса
	Земельные участки для перераспределения пастбищ
	Границы размещения поголовья скота

Календарный график по использованию пастбищ, устанавливающий сезонные маршруты выпаса и передвижения сельскохозяйственных животных

Период перегона животных на пастбища	Период отгона животных с пастбища
1 половина марта	2 декада октября

Приложение 13 к решению
Шиелийского районного маслихата
от "11" марта 2024 года № 14/27

План по управлению пастбищами и их использованию сельского округа Кердели на 2024-2025 годы

1) Схема (карта) расположения пастбищ на территории в разрезе категорий земель, собственников земельных участков и землепользователей на основании правоустанавливающих документов;

2) приемлемая схема пастбищеоборотов;

3) карта с обозначением внешних и внутренних границ и площадей пастбищ, в том числе сезонных, объектов пастбищной инфраструктуры;

4) схема доступа пастбище пользователей к водоисточникам (озерам, рекам, прудам , копаням, оросительным или обводнительным каналам, трубчатым или шахтным колодцам) составленную согласно норме потребления воды;

5) схему перераспределения пастбищ для размещения поголовья сельскохозяйственных животных физических и (или) юридических лиц, у которых отсутствуют пастбища, и перемещения его на предоставляемые пастбища;

6) схема размещения поголовья сельскохозяйственных животных на отгонных пастбищах физических и (или) юридических лиц, не обеспеченных пастбищами, расположенными в сельском округе Кердели (далее – сельский округ);

7) календарный график по использованию пастбищ, устанавливающий сезонные маршруты выпаса и передвижения сельскохозяйственных животных.

Территория сельского округа относится к сухой, типчаково-ковыльных степной зоне.

Выявлено преобладание степной растительности, основными ее видами являются: типчак, ковыли, овсец и различные виды полыни с участием различных трав небольших степей.

Средняя урожайность пастбищных угодий составляет 8,4 центнер/гектар.

Фонд кормов пастбищ используется в пастбищный период продолжительностью 170-180 дней.

Сельский округ расположен в восточной части Шиелийского района, граничит с восточной стороны с Жанакорганским районом.

Административно-территориальное деление состоит из село Нартай.

По природным условиям погоды: в пределах степной зоны и по агроклиматическим показателям, характерные для них свойства: суровая продолжительная зима, короткое умеренно жаркое лето, резкими контрастами температур зимы и лета, малое количество годовых осадков.

Общая земельная площадь сельского округа составляет 7476 гектаров (далее – га), из них пастбищ –2630 га.

По категориям земли распределяются следующим образом:

земли сельскохозяйственного назначения-6012 га;

земли населенных пунктов-1389 га;

Количество поголовья сельскохозяйственных животных на территории сельского округа: 3347 голов крупного рогатого скота,7171 голов мелкого рогатого скота, 621 голов лошадей, 18 голов верблюдов.

По видам сельскозяйственных животных распределено следующим образом:

крупный рогатый скот – 4 стада;

мелкий рогатый скот – 10 стада;

лошади – 24 стад;

верблюды -1 стад.

Пастбища относятся к природным пастбищам в зависимости от природно-климатических особенностей сельского округа и используется преимущественно для выпаса скота. На территории сельского округа отсутсвуют сеялки и аридные пастбища.

Основными пользователями пастбищ являются жители сельского округа.

План принят в целях рационального использования пастбищ, устойчивого обеспечения потребности в кормах и предотвращения процессов деградации пастбищ.

На территории сельского округа действует 1 ветеринарный пункт, 1 пункт осеменения.

В сельском округе не установлены сервитуты для прогона скота.

Схема (карта) расположения пастбищ на территории в разрезе категорий земель, собственников земельных участков иземлепользователей на основании правоустанавливающих документов

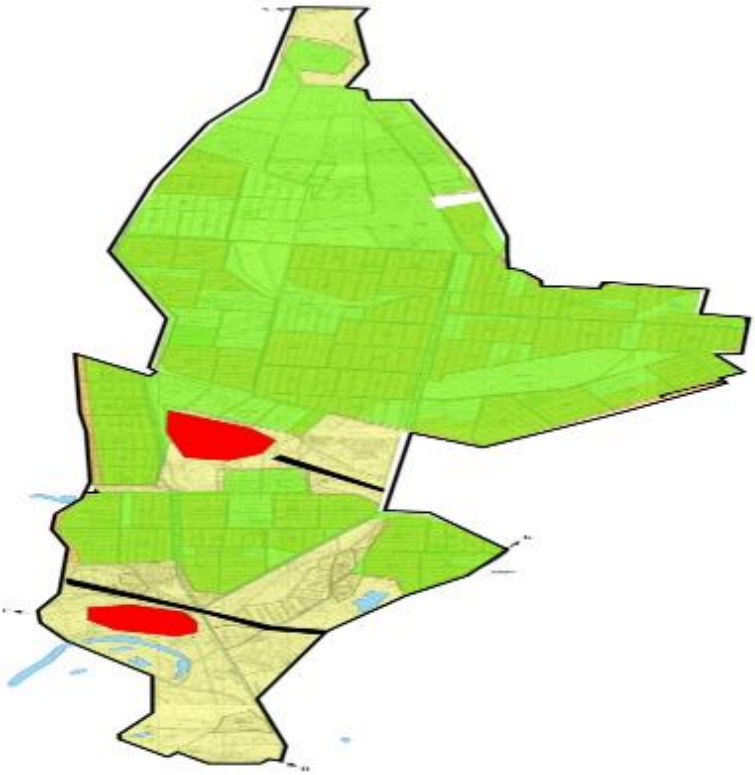

Условные обозначения	
	Границы сельского округа
	Земли сельскохозяйственного назначения
	Земли населенных пунктов
	Земли промышленности, транспорта, связи, для нужд космической деятельности, обороны, национальбной безопасности и иного не сельскохозяйственного назначения
	Земли водного фонда
	Земли запаса

Собственники земельных участков

№	Собственники земельных участков	Площадь пастбищ, (га)	Наличие скота по видам, (голов)			Норма потребности в пастбищах на 1 голова, (га)		
			КРС	МРС	Лошадь	КРС	МРС	Лошадь
1	Мыканов Қалықбер ді "Халық" фермерное хозяйство	769	187	-		11,0	-	13,2
2	Мыханов Төребек " Мерей" крестьянск о е хозяйство	113	139	2004	-	11,0	2,2	-
3	Уралов Мухтар " Алтынбек о в " крестьянск о е хозяйство	120	279	-	110	11,0	-	13,2
4	Айтасов Нұрлан "Серік" крестьянск о е хозяйство	15	96	-	17	11,0	-	-
	Мұсабеков Берік							

5	" Мұсабеков " крестьянск о е хозяйство	198	22	-	28	11,0	-	-
6	Ағажан Әлшер "Әлішер" крестьянск о е хозяйство	24	-	-	-	-	-	-
7	Әтеев Достияр " Жақсылық " крестьянск о е хозяйство	9	-	-	-	-	-	-
8	Мұсабеков Өмірәлі " Азамат" крестьянск о е хозяйство	134	-	-	-	-	-	-
9	Сандыбек о в Мырзабек "Сандыбек " крестьянск о е хозяйство	118	18		13	11,0	2,2	13,2
10	Сейтжанұ л ы Әбжәлел " Бақыш-Ба б а " крестьянск о е хозяйство	56	11	-	-	11,0	-	-
11	Сыздықов Тоқтарбай "Сыздық" крестьянск о е хозяйство	96		-	-		-	-
12	Аманжолов Сүйіндік "Сүйіндік" крестьянск	-			8	11,0		13,2

	о е хозяйство						-	
13	Оспанов Құрбан "Шара" крестьянское хозяйство	-	3	-	3	11,0	-	-
14	Тобажанов Ғазиз "Айдәулет" крестьянское хозяйство	570	-	800	-	-	2,2	-
15	Құлқараев Жұманазар "Құлқараев" крестьянское хозяйство	63	124	500	2	11,0	-	-
16	Әбуов Мархабат "Мархабат" крестьянское хозяйство	-	32	-	9	11,0	-	-
17	Шереханұлы Күзенбай "Нартай" крестьянское хозяйство	-	123	1266	99	11,0	2,2	-
18	Қожас Бақытбек "Қанағат" крестьянское хозяйство	120	267	-	48	11,0	-	-
19	Ибадуллаев Ниязбек "Ниязбек" крестьянское хозяйство	60	-	-	-	-	-	-
	Всего	2465	761	2934	125	11,0	2,2	13,2

Продолжение таблицы

Потребность пастбищ,(га)				Излишки пастбищ, (га)
КРС	МРС	Лошадь	Итого (га)	
2365	-	422,4	2787,4	-
1034	3911,6	-	4945,6	-
2332	-	752,4	3084,4	-
572	-	-	572	-
330	-	-	330	-
-	-	-	-	24
-	-	-	-	9
-	-	-	-	134
187	46,2	250,8	484	-
198	-	-	198	-
-	-	-		96
55	-	224,4	279,4	-
99	-	-	99	-
-	2373,8	-	2373,8	-
726	-	-	726	-
66	-	-	66	-
176	123,2	-	299,2	-
231	-	-	231	-
-	-	-		60
8371	6454,8	1650,0	16475,8	323

Расшифровка аббревиатур:

КРС-крупный рогатый скот;

МРС-мелкий рогатый скот.

Приемлемая схема пастбищеоборотов

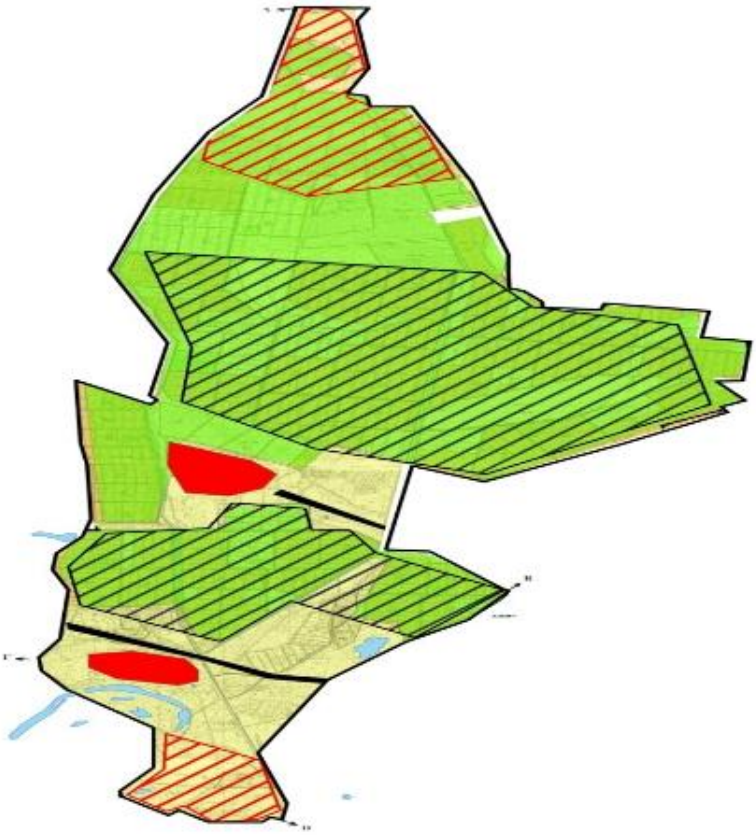

Условные обозначения	
	Границы сельского округа
	Земли сельскохозяйственного назначения
	Земли населенных пунктов
	Земли промышленности, транспорта, связи, для нужд космической деятельности, обороны, национальной безопасности и иного не сельскохозяйственного назначения
	Земли водного фонда
	Земли запаса
	Пастбища, используемые в весенне и летнее время
	Пастбища, используемые в осеннее и зимнее время

Карта с обозначением внешних и внутренних границ и площадей пастбищ, в том числе сезонных, объектов пастбищной инфраструктуры

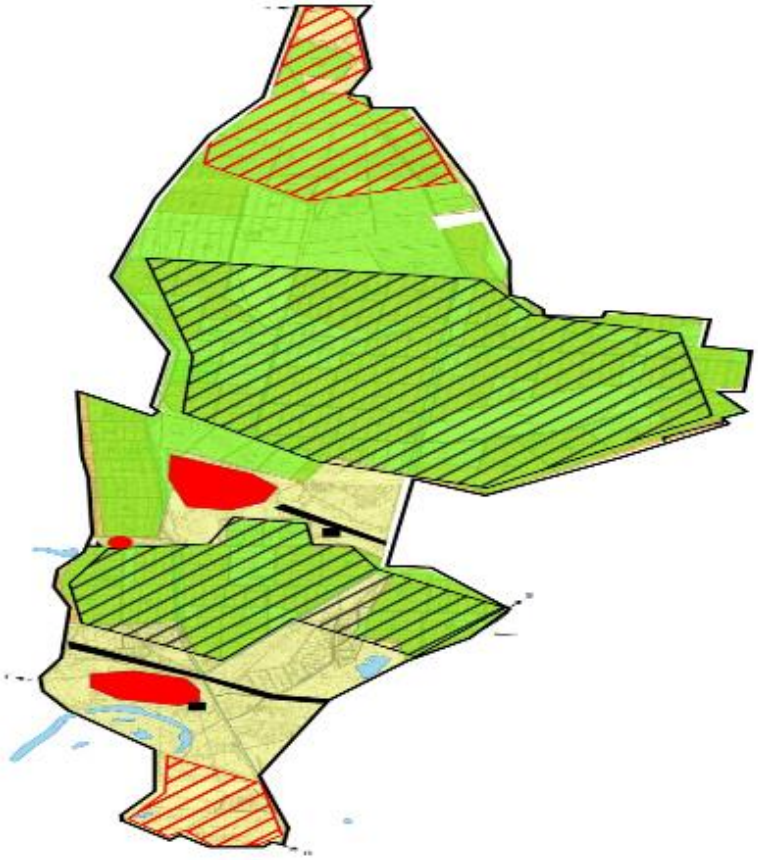

Условные обозначения	
	Границы сельского округа
	Земли сельскохозяйственного назначения
	Земли населенных пунктов
	Земли промышленности, транспорта, связи, для нужд космической деятельности, обороны, националбной безопасности и иного не сельскохозяйственного назначения
	Земли водного фонда
	Земли запаса
	Пастбища, используемые в весенне и летнее время
	Пастбища, используемые в осеннее и зимнее время
	Шахтные колодцы, копани
	Скотомогильник

Схема доступа пастбищепользователей к водоисточникам (озерам, рекам, прудам, копаням, оросительным или обводнительным каналам, трубчатым или шахтным колодцам) составленную согласно норме потребления воды

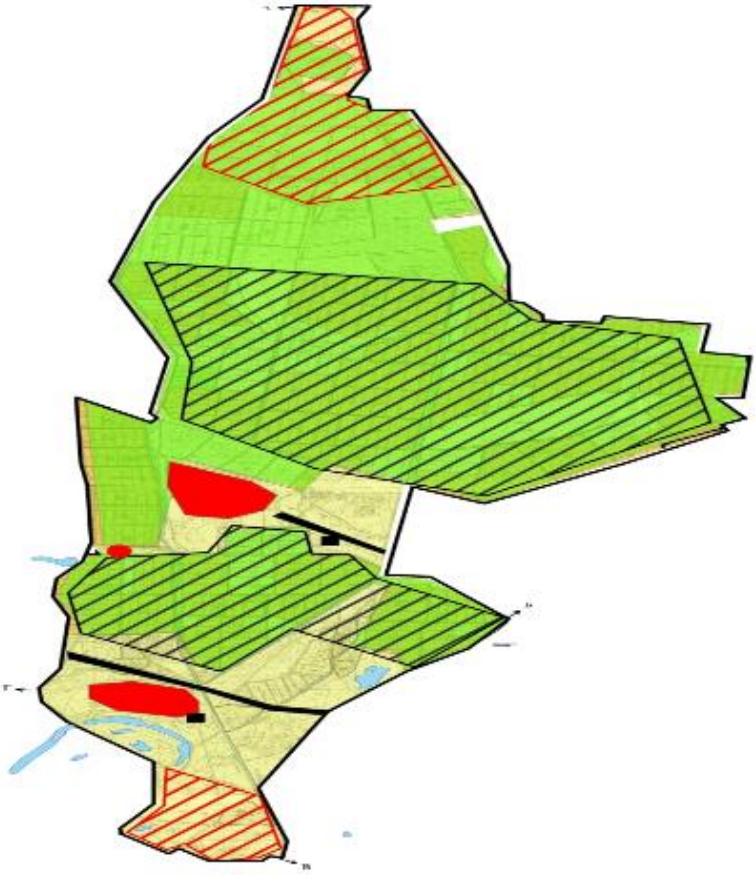

Условные обозначения	
	Границы сельского округа
	Земли сельскохозяйственного назначения
	Земли населенных пунктов
	Земли промышленности, транспорта, связи, для нужд космической деятельности, обороны, национальной безопасности и иного не сельскохозяйственного назначения
	Земли водного фонда
	Земли запаса
	Пастбища, используемые в весенне и летнее время
	Пастбища, используемые в осеннее и зимнее время
	Шахтные колодцы, копани

Схема перераспределения пастбищ для размещения поголовья сельскохозяйственных животных физических и (или) юридических лиц, у которых отсутсвуют пастбища, и перемещения его на предоставляемые пастбища

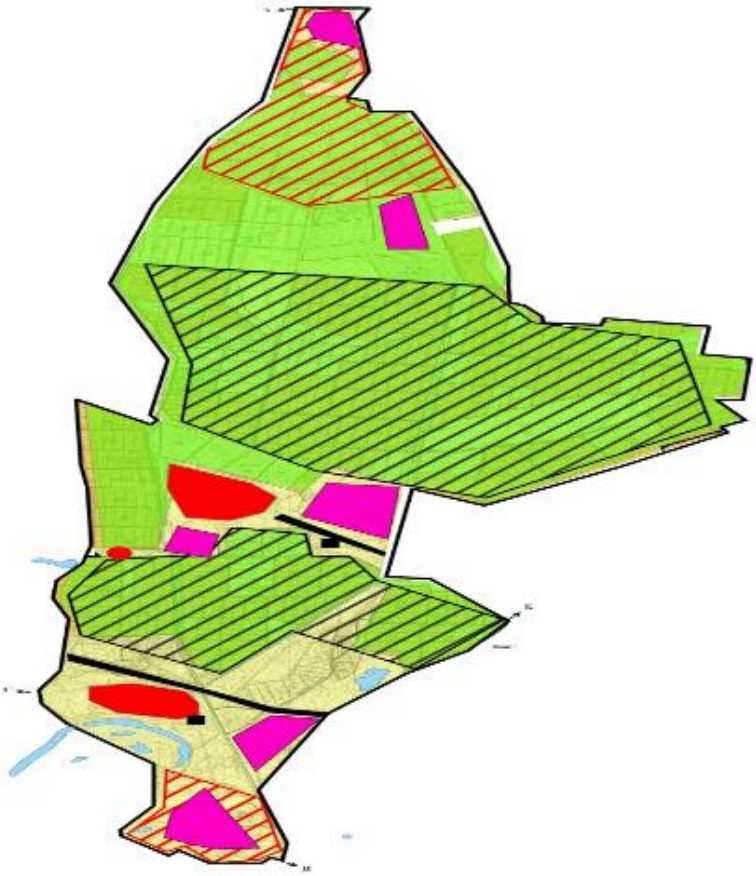

Условные обозначения	
	Границы сельского округа
	Земли сельскохозяйственного назначения
	Земли населенных пунктов
	Земли промышленности, транспорта, связи, для нужд космической деятельности, обороны, национальной безопасности и иного не сельскохозяйственного назначения
	Земли водного фонда
	Земли запаса
	Земельные участки для перераспределения пастбищ

Схема размещения поголовья сельскохозяйственных животных на отгонных пастбищах физических и (или) юридических лиц, не обеспеченных пастбищами, расположенными в сельском округе

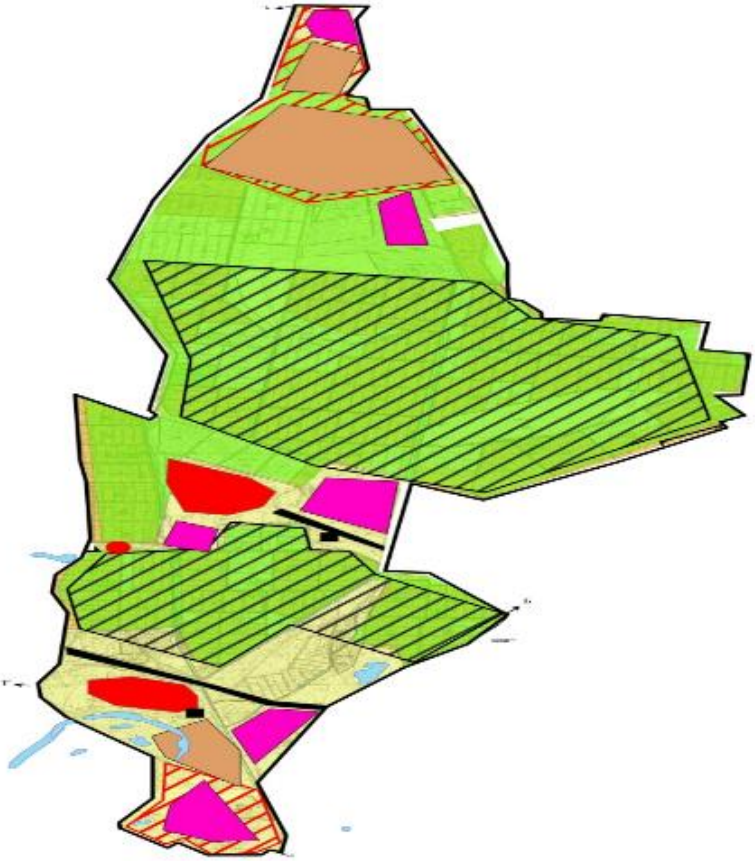

Условные обозначения	
	Границы сельского округа
	Земли сельскохозяйственного назначения
	Земли населенных пунктов
	Земли промышленности, транспорта, связи, для нужд космической деятельности, обороны, национальной безопасности и иного не сельскохозяйственного назначения
	Земли водного фонда
	Земли запаса
	Земельные участки для перераспределения пастбищ
	Границы размещения поголовья скота

Календарный график по использованию пастбищ, устанавливающий сезонные маршруты выпаса и передвижения сельскохозяйственных животных

Период перегона животных на пастбища	Период отгона животных с пастбища
1 половина марта	2 декада октября

Приложение 14 к решению
Шиелийского районного маслихата
от "11" марта 2024 года № 14/27

План по управлению пастбищами и их использованию сельского округа Каргалы на 2024-2025 годы

1) Схема (карта) расположения пастбищ на территории в разрезе категорий земель, собственников земельных участков и землепользователей на основании правоустанавливающих документов;

2) приемлемая схема пастбищеоборотов;

3) карта с обозначением внешних и внутренних границ и площадей пастбищ, в том числе сезонных, объектов пастбищной инфраструктуры;

4) схема доступа пастбищепользователей к водоисточникам (озерам, рекам, прудам, копаням, оросительным или обводнительным каналам, трубчатым или шахтным колодцам) составленную согласно норме потребления воды;

5) схему перераспределения пастбищ для размещения поголовья сельскохозяйственных животных физических и (или) юридических лиц, у которых отсутствуют пастбища, и перемещения его на предоставляемые пастбища;

6) схема размещения поголовья сельскохозяйственных животных на отгонных пастбищах физических и (или) юридических лиц, не обеспеченных пастбищами, расположенными в сельском округе Каргалы (далее – сельский округ);

7) календарный график по использованию пастбищ, устанавливающий сезонные маршруты выпаса и передвижения сельскохозяйственных животных.

Территория сельского округа относится к сухой, типчаково-ковыльных степной зоне.

Выявлено преобладание степной растительности, основными ее видами являются: типчак, ковыли, овсец и различные виды полыни с участием различных трав небольших степей.

На территори сельского округа слабо развиты гидрографические сети. Обводнение пастбищ обеспечивается природными копанями, шахтными колодцами. Качество воды слабо соленое, пригодное для полива животных.

Средняя урожайность пастбищных угодий составляет 8,4 центнер/гектар.

Фонд кормов пастбищ используется в пастбищный период продолжительностью 170-180 дней.

Сельский округ расположен в южной части Шиелийского района.

Административно-территориальное деление состоит из села Буланбай бауы.

По природным условиям погоды: в пределах степной зоны и по агроклиматическим показателям, характерные для них свойства: суровая продолжительная зима, короткое умеренно жаркое лето, резкими контрастами температур зимы и лета, малое количество годовых осадков.

Общая земельная площадь сельского округа составляет 418902гектаров (далее – га), из них пастбищ –10839га.

По категориям земли распределяются следующим образом:

земли сельскохозяйственного назначения-10982 га;

земли населенных пунктов-3478 га; земли промышленности, транспорта, связи, для нужд космической деятельности, обороны, национальной безопасности и иного несельскохозяйственногоназначения-330088 га.

Количество поголовья сельскохозяйственных животных на территории сельского округа: 1699 голов крупного рогатого скота,1871 голов мелкого рогатого скота, 530 голов лошадей.

По видам сельскозяйственных животных распределено следующим образом:

крупный рогатый скот – 4 стада;

мелкий рогатый скот – 10 стада;

лошади – 24 стад;

верблюды -1 стад.

Пастбища относятся к природным пастбищам в зависимости от природно-климатических особенностей сельского округа и используется преимущественно для выпаса скота. На территории сельского округа отсутсвуют сеялки и аридные пастбища.

Основными пользователями пастбищ являются жители сельского округа.

План принят в целях рационального использования пастбищ, устойчивого обеспечения потребности в кормах и предотвращения процессов деградации пастбищ.

На территории сельского округа действует 1 ветеринарный пункт, 1 место купании скота.

В сельском округе не установлены сервитуты для прогона скота.

Схема (карта) расположения пастбищ на территории в разрезе категорий земель, собственников земельных участков и землепользователей на основании правоустанавливающих документов

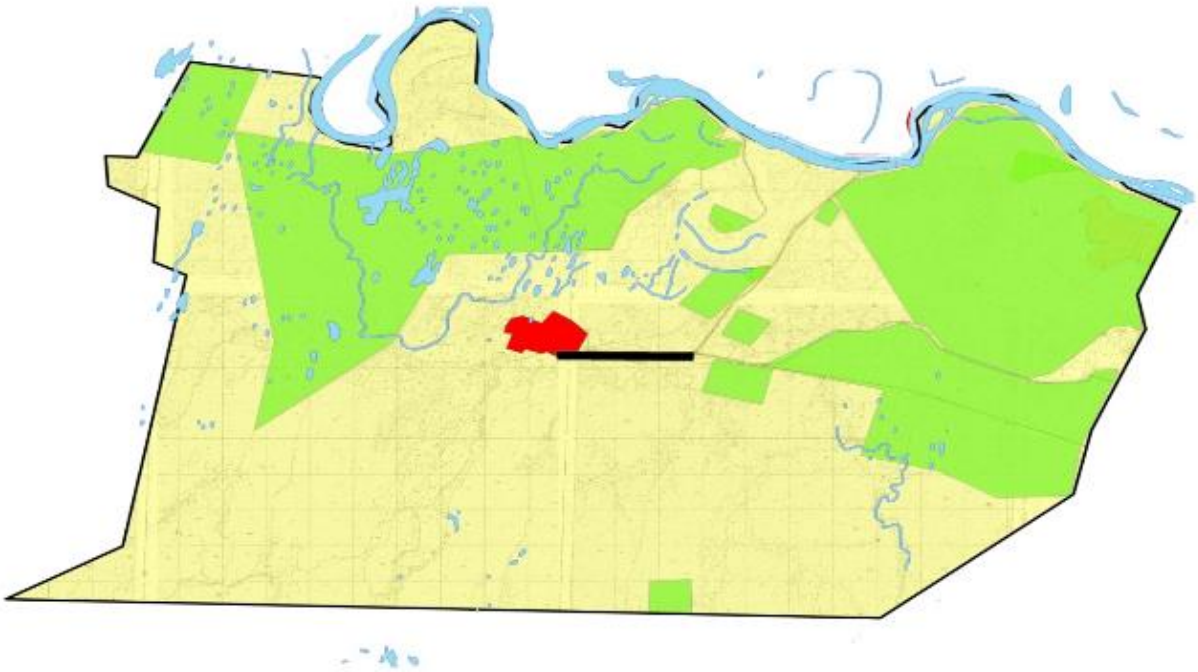

Условные обозначения	
	Границы сельского округа
	Земли сельскохозяйственного назначения
	Земли населенных пунктов
	Земли промышленности, транспорта, связи, для нужд космической деятельности, обороны, национальной безопасности и иного не сельскохозяйственного назначения
	Земли водного фонда
	Земли запаса

Собственники земельных участков

№	Собственники земельных участков	Площадь пастбищ, (га)	Наличие скота по видам, (голов)			Норма потребности в пастбищах на 1 голова, (га)		
			КРС	МРС	Лошадь	КРС	МРС	Лошадь
1	Абдикадиров Серікбай, крестьянское хозяйство "Думан"	70	289	-	74	11,0	-	13,2
	Ахметова Алтынкүл,							

2	крестьянское хозяйство "Алтынкүл"	100	-	-	-	-	-	-
3	Дүйсебаев Нұрахмет, крестьянское хозяйство "Аққала"	70	15	13	5	11,0	-	13,2
4	Дүйсенбаев Үсен "Ақжол" крестьянское хозяйство	8400	96	173	50		-	-
5	Искак Айтмағанбет, крестьянское хозяйство "Қожахмет"	100	231	-	-	11,0	2,2	13,2
6	Мырзаев Үсен, крестьянское хозяйство "Тәшімбет"	200	236	-	150	-	-	-
7	Үдеров Зұлыпхар, крестьянское хозяйство "Үдер"	385	117		111	11,0	2,2	-
	Всего	9325	378	21	53	11,0	2,2	13,2

Продолжение таблицы

Потребность пастбищ,(га)				Излишки пастбищ, (га)
КРС	МРС	Лошадь	Итого (га)	
1672	-	343,2	20152	-
-	-	-	-	100
517	-	356,4	873,4	-
-	-	-	-	8400
858	-	-	858	-

-	-	-	-	200
1111	46,2	-	1157,2	-
4158	46,2	699,6	4903,8	8700

Расшифровка аббревиатур:

КРС-крупный рогатый скот;

МРС-мелкий рогатый скот.

Приемлемая схема пастбищеоборотов

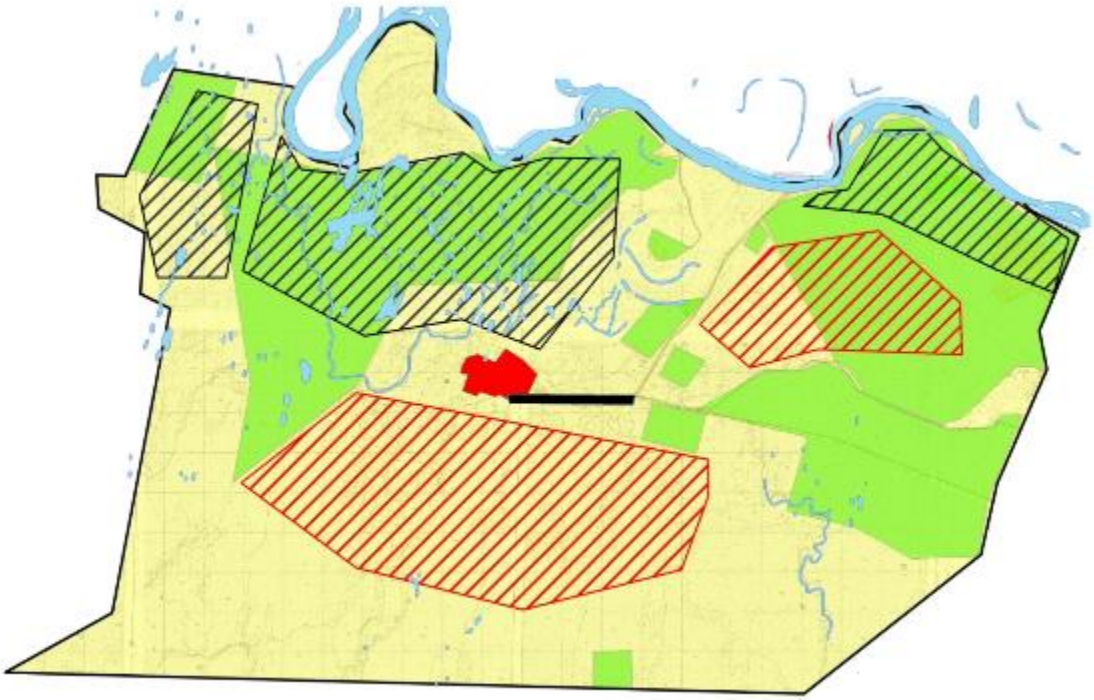

Условные обозначения	
	Границы сельского округа
	Земли сельскохозяйственного назначения
	Земли населенных пунктов
	Земли промышленности, транспорта, связи, для нужд космической деятельности, обороны, национальной безопасности и иного не сельскохозяйственного назначения
	Земли водного фонда
	Земли запаса
	Пастбища, используемые в весенне и летнее время
	Пастбища, используемые в осеннее и зимнее время

Карта с обозначением внешних и внутренних границ и площадей пастбищ, в том числе сезонных, объектов пастбищной инфраструктуры

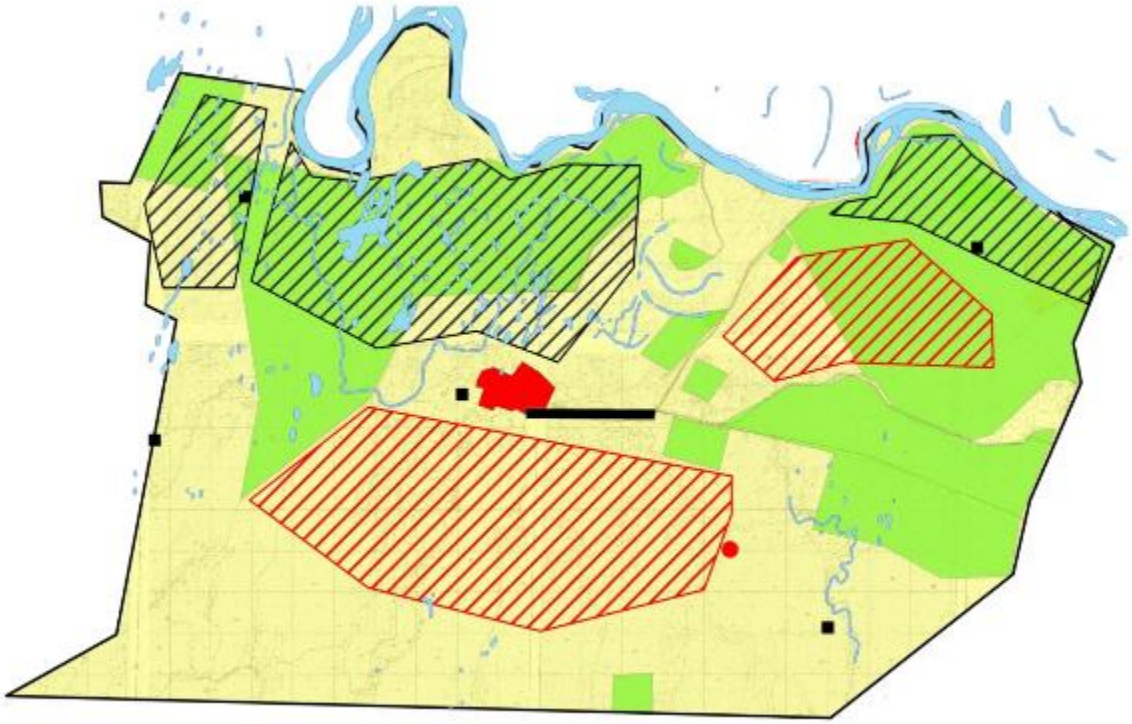

Условные обозначения	
	Границы сельского округа
	Земли сельскохозяйственного назначения
	Земли населенных пунктов
	Земли промышленности, транспорта, связи, для нужд космической деятельности, обороны, национальной безопасности и иного не сельскохозяйственного назначения
	Земли водного фонда
	Земли запаса
	Пастбища, используемые в весенне и летнее время
	Пастбища, используемые в осеннее и зимнее время
	Шахтные колодцы, копани
	Скотомогильник

Схема доступа пастбищепользователей к водоисточникам (озерам, рекам, прудам, копаням, оросительным или обводнительным каналам, трубчатым или шахтным колодцам) составленную согласно норме потребления воды

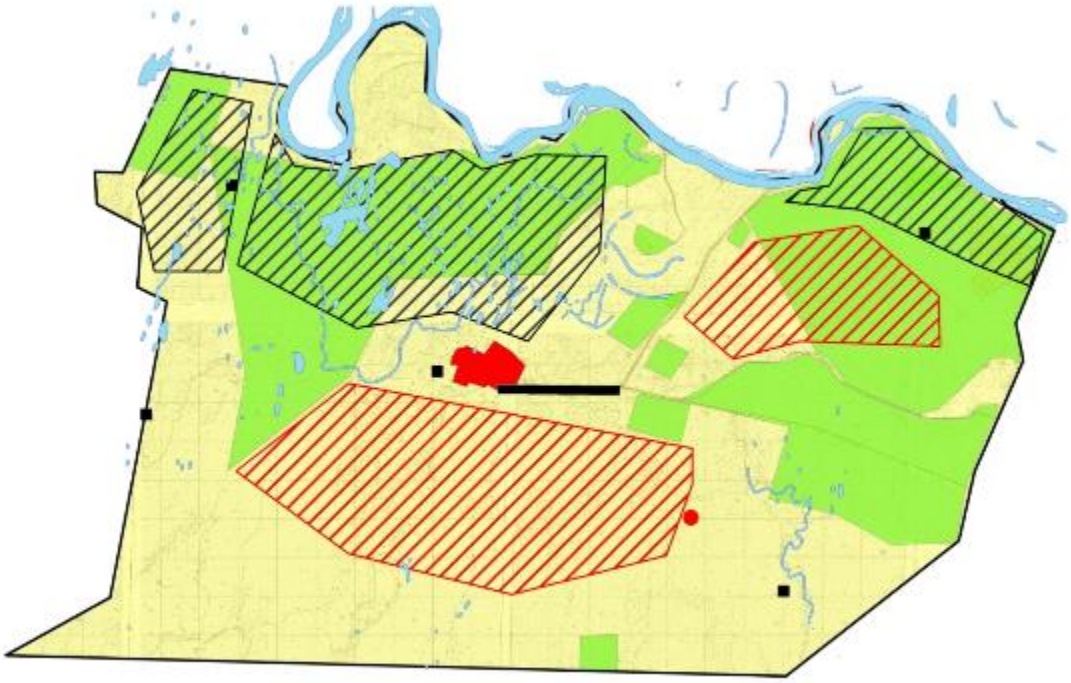

Условные обозначения	
	Границы сельского округа
	Земли сельскохозяйственного назначения
	Земли населенных пунктов
	Земли промышленности, транспорта, связи, для нужд космической деятельности, обороны, национальной безопасности и иного не сельскохозяйственного назначения
	Земли водного фонда
	Земли запаса
	Пастбища, используемые в весенне и летнее время
	Пастбища, используемые в осеннее и зимнее время
	Шахтные колодцы, копани

Схема перераспределения пастбищ для размещения поголовья сельскохозяйственных животных физических и (или) юридических лиц, у которых отсутсвуют пастбища, и перемещения его на предоставляемые пастбища

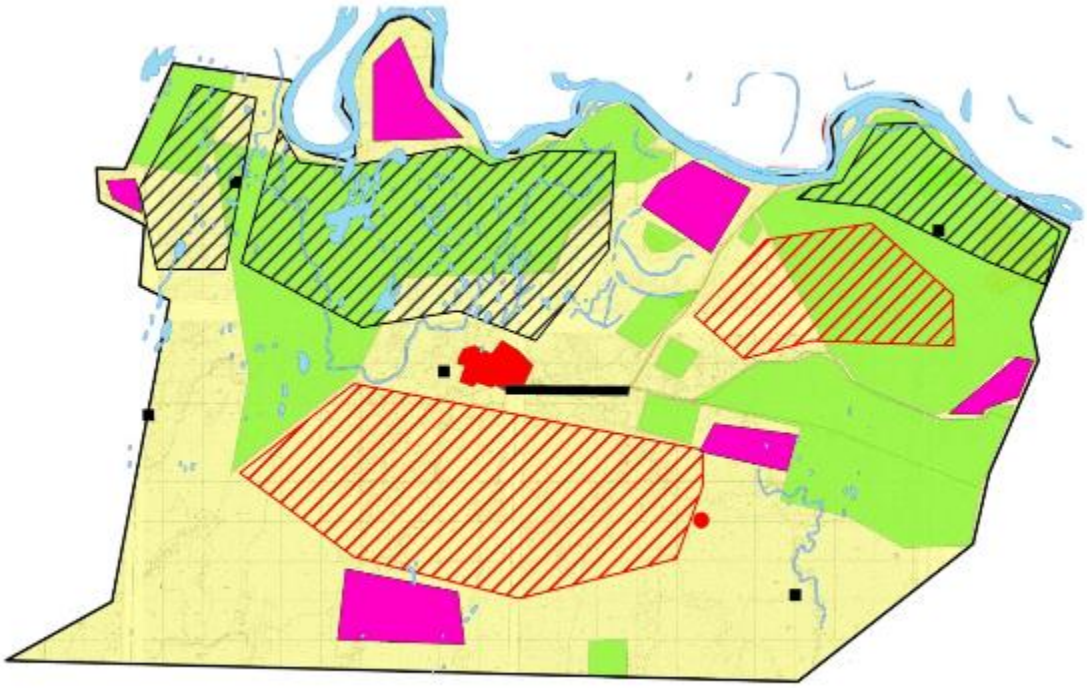

Условные обозначения	
	Границы сельского округа
	Земли сельскохозяйственного назначения
	Земли населенных пунктов
	Земли промышленности, транспорта, связи, для нужд космической деятельности, обороны, националбной безопасности и иного не сельскохозяйственного назначения
	Земли водного фонда
	Земли запаса
	Земельные участки для перераспределения пастбищ

Схема размещения поголовья сельскохозяйственных животных на отгонных пастбищах физических и (или) юридических лиц, не обеспеченных пастбищами, расположенными в сельском округе

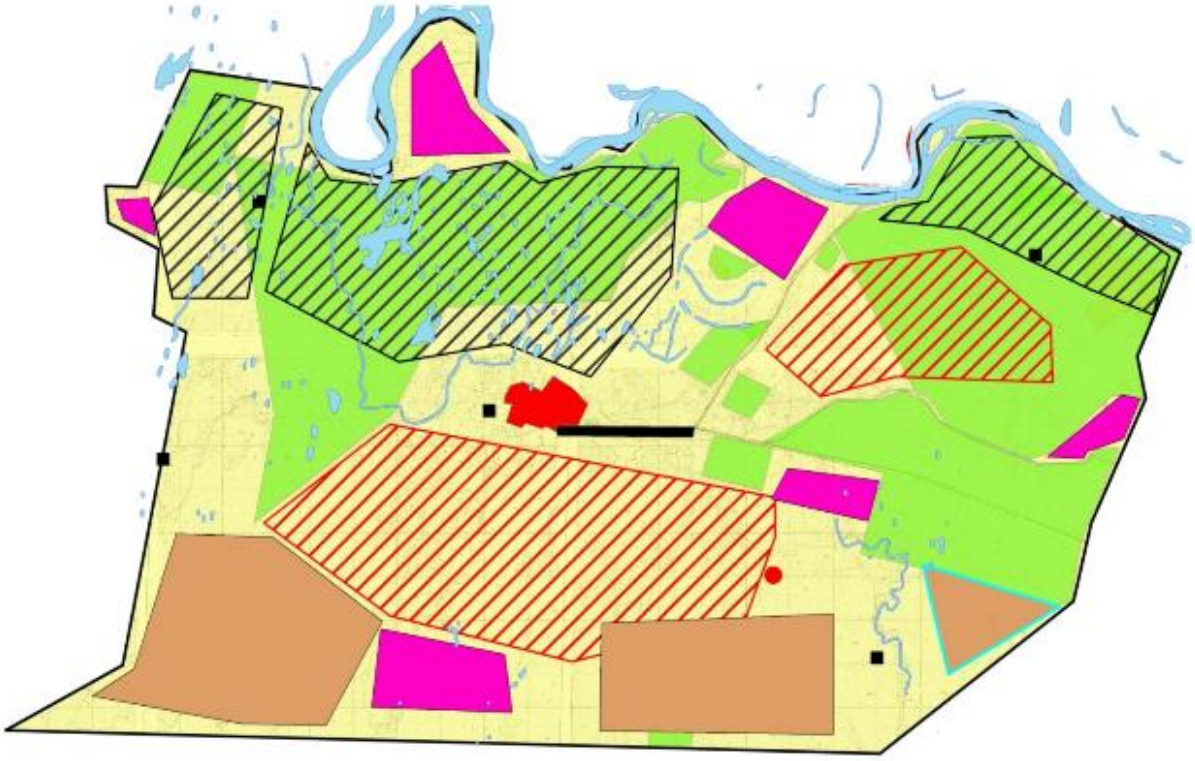

Условные обозначения	
	Границы сельского округа
	Земли сельскохозяйственного назначения
	Земли населенных пунктов
	Земли промышленности, транспорта, связи, для нужд космической деятельности, обороны, национальбной безопасности и иного не сельскохозяйственного назначения
	Земли водного фонда
	Земли запаса
	Земельные участки для перераспределения пастбищ
	Границы размещения поголовья скота

Календарный график по использованию пастбищ, устанавливающий сезонные маршруты выпаса и передвижения сельскохозяйственных животных

Период перегона животных на пастбища	Период отгона животных с пастбища
1 половина марта	2 декада октября

Приложение 15 к решению
Шиелийского районного маслихата
от "11" марта 2024 года № 14/27

План по управлению пастбищами и их использованию сельского округа Когалы на 2024-2025 годы

1) Схема (карта) расположения пастбищ на территории в разрезе категорий земель, собственников земельных участков и землепользователей на основании правоустанавливающих документов;

2) приемлемая схема пастбищеоборотов;

3) карта с обозначением внешних и внутренних границ и площадей пастбищ, в том числе сезонных, объектов пастбищной инфраструктуры;

4) схема доступа пастбищепользователей к водоисточникам (озерам, рекам, прудам, копаням, оросительным или обводнительным каналам, трубчатым или шахтным колодцам) составленную согласно норме потребления воды;

5) схему перераспределения пастбищ для размещения поголовья сельскохозяйственных животных физических и (или) юридических лиц, у которых отсутствуют пастбища, и перемещения его на предоставляемые пастбища;

6) схема размещения поголовья сельскохозяйственных животных на отгонных пастбищах физических и (или) юридических лиц, не обеспеченных пастбищами, расположенными в сельском округе Когалы (далее – сельский округ);

7) календарный график по использованию пастбищ, устанавливающий сезонные маршруты выпаса и передвижения сельскохозяйственных животных.

Территория сельского округа относится к сухой, типчаково-ковыльных степной зоне. Выявлено преобладание степной растительности, основными ее видами являются: типчак, ковыли, овсец и различные виды полыни с участием различных трав небольших степей.

На территори сельского округа слабо развиты гидрографические сети. Обводнение пастбищ обеспечивается природными копанями, шахтными колодцами. Качество воды слабо соленое, пригодное для полива животных.

Средняя урожайность пастбищных угодий составляет 8,4 центнер/гектар.

Фонд кормов пастбищ используется в пастбищный период продолжительностью 170-180 дней.

Сельский округ расположен в северо-западной части Шиелийского района.

Административно-территориальное деление состоит из села Турсынбай датка.

По природным условиям погоды: в пределах степной зоны и по агроклиматическим показателям, характерные для них свойства: суровая продолжительная зима, короткое умеренно жаркое лето, резкими контрастами температур зимы и лета, малое количество годовых осадков.

Общая земельная площадь сельского округа составляет 363991 гектаров (далее – га) , из них пастбищ –69200га.

По категориям земли распределяются следующим образом:

земли сельскохозяйственного назначения-70200 га;

земли населенных пунктов-181,1 га.

Количество поголовья сельскохозяйственных животных на территории сельского округа: 1925 голов крупного рогатого скота,5015 голов мелкого рогатого скота, 1300 голов лошадей, 10 голов верблюдов.

По видам сельскозяйственных животных распределено следующим образом:

крупный рогатый скот – 2 стада;

мелкий рогатый скот – 7 стада;

лошади – 52 стад;

верблюды -1 стад.

Пастбища относятся к природным пастбищам в зависимости от природно-климатических особенностей сельского округа и используется преимущественно для выпаса скота. На территории сельского округа отсутсвуют сеялки и аридные пастбища.

Основными пользователями пастбищ являются жители сельского округа.

План принят в целях рационального использования пастбищ, устойчивого обеспечения потребности в кормах и предотвращения процессов деградации пастбищ.

На территории сельского округа действует 1 ветеринарный пункт, 1 пункт осеменения.

В сельском округе не установлены сервитуты для прогона скота.

Схема (карта) расположения пастбищ на территории в разрезе категорий земель, собственников земельных участков и землепользователей на основании правоустанавливающих документов

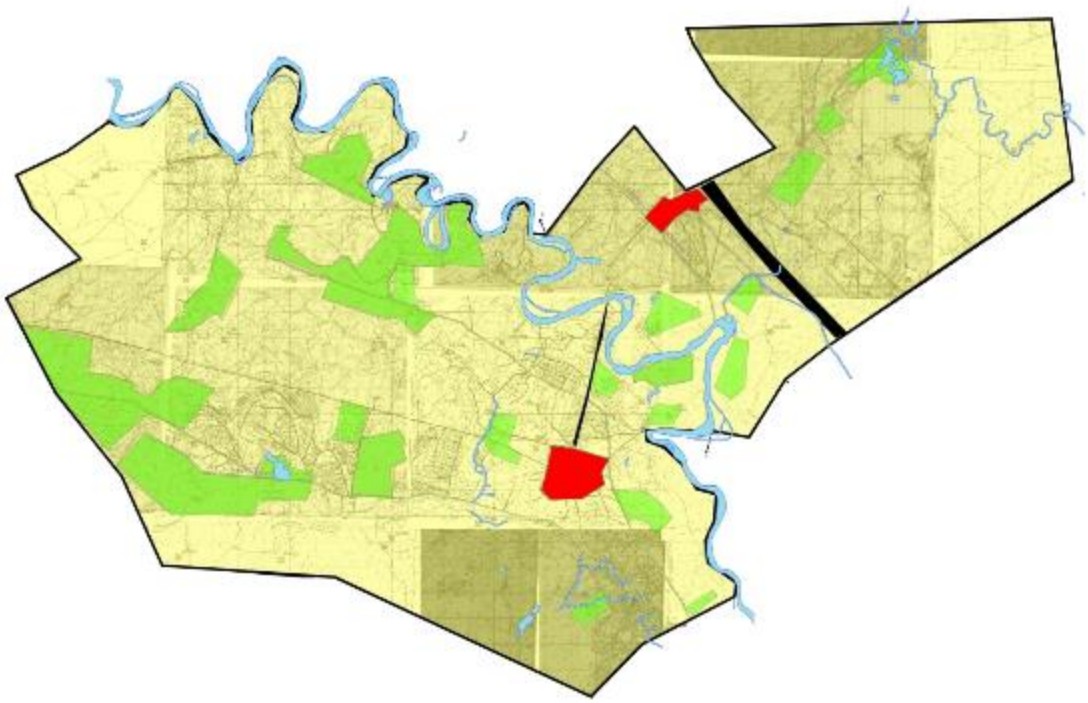

Условные обозначения	
	Границы сельского округа
	Земли сельскохозяйственного назначения
	Земли населенных пунктов
	Земли промышленности, транспорта, связи, для нужд космической деятельности, обороны, национальбной безопасности и иного не сельскохозяйственного назначения
	Земли водного фонда
	Земли запаса

Собственники земельных участков

№	Собственники земельны х участков	Площадь пастбищ, (га)	Наличие скота по видам, (голов)				Норма потребности в пастбищах на 1 голова, (га)			
			КРС	МРС	Лошадь	Верблюд	КРС	МРС	Лошадь	Верблюд
1	Абызов Ермахан, крестьянское хозяйств	98	78	128	31	-	11,0	2,2		-

	о " Абызов"								13,2	
2	Мамышев Нысан Индивидуальный предприниматель	50	16	-	9	-	-	-	-	-
3	Сейдахметов Талғат, крестьянское хозяйство " Өлеңді"	295	31	31	6	-	11,0	2,2	13,2	-
4	Умарханов Сайфурхан, крестьянское хозяйство " Өлеңді-2"	744	17	1154	1	1	11,0	2,2	13,2	15,4
5	Хайдаров Сейдалы, крестьянское хозяйство " Әбдсамат"	108	15	16	9	-	11,0	2,2	13,2	-
6	Жумагалиев Арман, крестьянское хозяйство " Бидайкөл"	396	72	-	1	-	-	-	-	-
	Оралбаев Құрайыс хан,									

7	крестьянское хозяйство "Жандос"	246	43	14	29		11,0	2,2	13,2	-
8	Темірбек Меруерт ип "Темірбек"	196	-	-	-	-	11,0	2,2	13,2	-
9	Суюндиков Досбол, крестьянское хозяйство "Аденад"	98	169	-	7	-	11,0	2,2	13,2	-
10	Бегманов Бахыт, крестьянское хозяйство "Береке"	98	40		23	-	-	2,2	13,2	-
11	Аманжолов Нұрымбет, крестьянское хозяйство "Нұрәлі"	98	36	6	46	-	11,0	2,2	13,2	-
12	Бейсембаев Зейнулла, крестьянское хозяйство "Айсұлу"	98	15	30	39	-	11,0	2,2	13,2	-
13	Саржанов Нурлан, крестьянское хозяйство "Бөрібай"	98	213	543	42	10	11,0	2,2	13,2	-

14	Тухлибаев Абдухалик, крестьянское хозяйство "Өтебек"	196	115	15	62	-	11,0	2,2	13,2	-
15	Махамбетов Ерим, крестьянское хозяйство "Махамбет"	98	15	35	14	-	11,0	2,2	13,2	-
16	Қожахметов Ануарбек , крестьянское хозяйство "Бағдаулет"	50	9		9	-	11,0	2,2	13,2	-
17	Кененбаев Сәкен , крестьянское хозяйство "Кененбаев"	393	99	38	148	-	11,0	2,2	13,2,	-
18	Сейтқұлов Жолдасбай, крестьянское хозяйство "Сейтқұлов"	265	7	31	48	-	11,0	2,2	13,2	-
19	Дүйсебекова Бибігүл, крестьянское хозяйств	99	40	-	23	-	11,0	2,2		-

	о " Ердібек"								13,2	
	Всего	3724,0	492	2111	370	1	11,0	2,2	13,2	15,4

Продолжение таблицы

Потребность пастбищ,(га)					Излишки пастбищ, (га)
КРС	МРС	Лошадь	Верблюд	Итого (га)	
638	176	198		1012	-
-	-	-	-	-	50
253	88	79,2		420,2	-
132	3372,6	198	15,4	3718	
-	-	52,8		52,8	55,2
-	-	-	-	-	396
187	33	633,6		853,6	-
176	13,2	739,2	-	928,4	-
176	-	105,6	-	281,6	-
792	26,4	1069,2	-	1887,6	-
286	-	264	-	550	-
88	74,8	316,8	-	479,6	-
1320	94,6	435,6	-	1850,2	-
154	74,8	237,6		466,4	-
165	77	26,4	-	268,4	-
165	72,6	198	-	435,6	-
792	26,4	145,2	-	963,6	-
88	514,8	184,8	-	787,6	-
-	-	-	-	-	99
5412,0	4644,2	4884	15,4	14955,6	600,2

Расшифровка аббревиатур:

КРС-крупный рогатый скот;

МРС-мелкий рогатый скот.

Приемлемая схема пастбищеоборотов

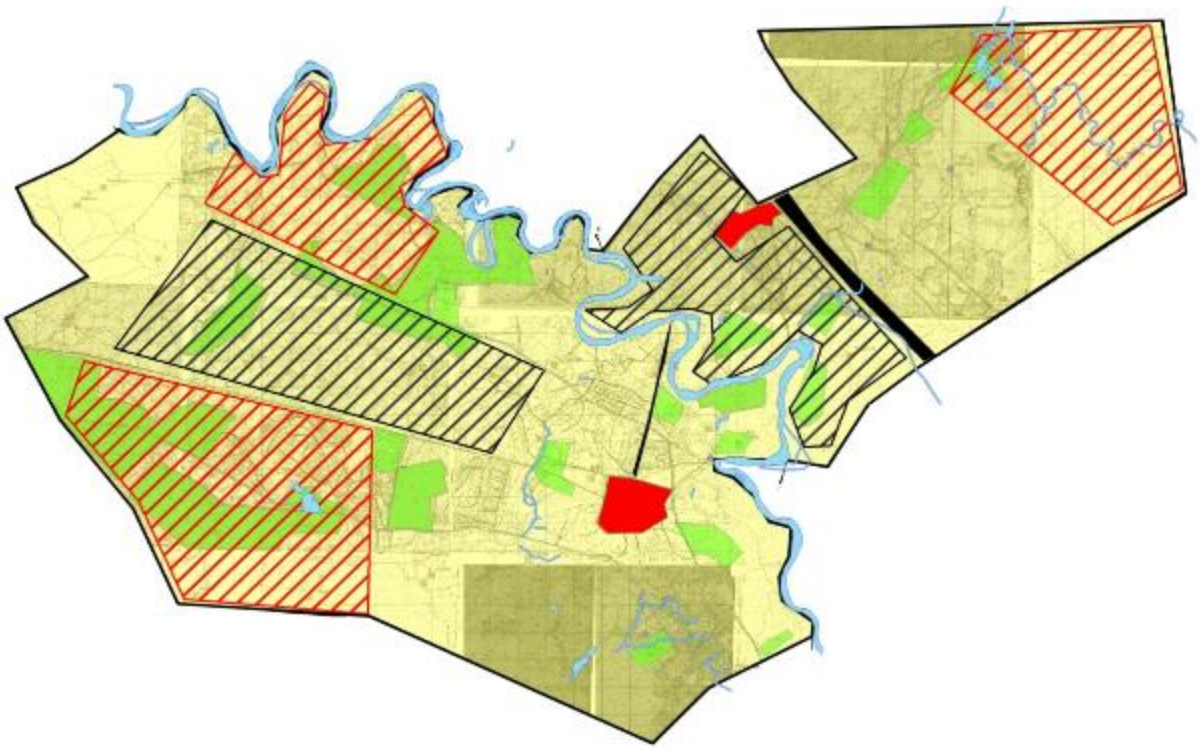

Условные обозначения	
	Границы сельского округа
	Земли сельскохозяйственного назначения
	Земли населенных пунктов
	Земли промышленности, транспорта, связи, для нужд космической деятельности, обороны, национальной безопасности и иного не сельскохозяйственного назначения
	Земли водного фонда
	Земли запаса
	Пастбища, используемые в весенне и летнее время
	Пастбища, используемые в осеннее и зимнее время

Карта с обозначением внешних и внутренних границ и площадей пастбищ, в том числе сезонных, объектов пастбищной инфраструктуры

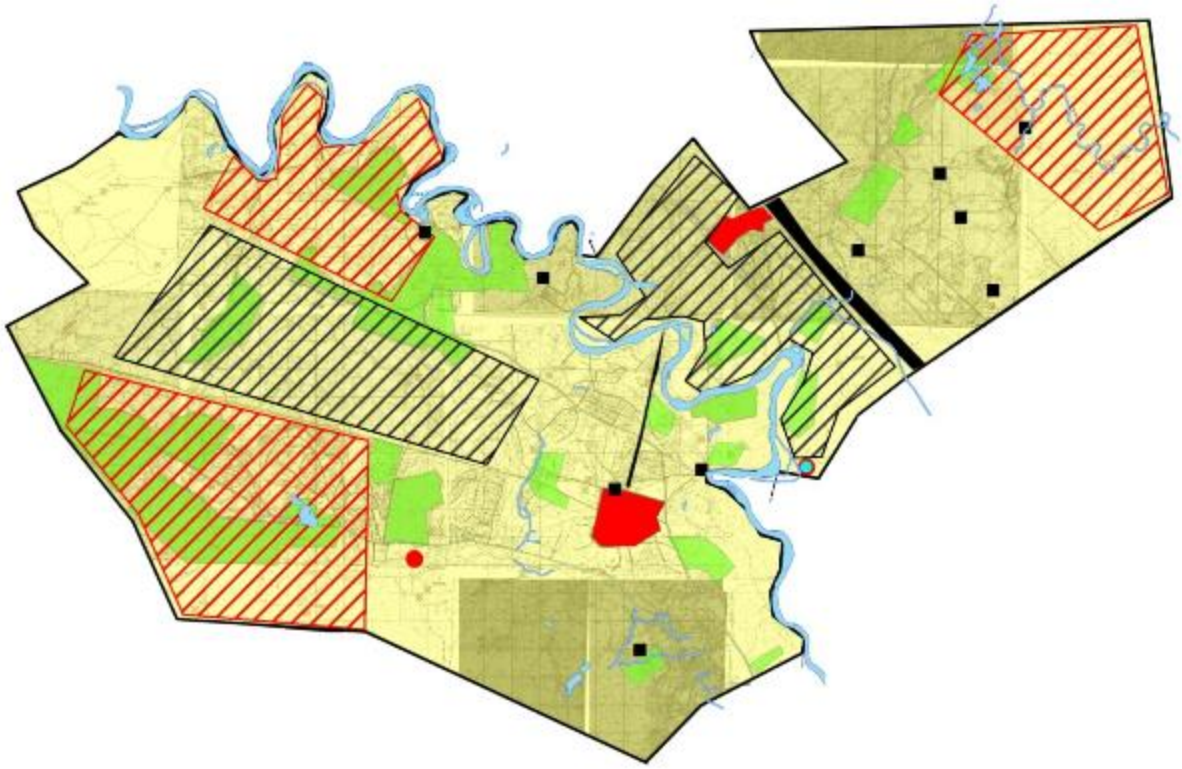

Условные обозначения	
	Границы сельского округа
	Земли сельскохозяйственного назначения
	Земли населенных пунктов
	Земли промышленности, транспорта, связи, для нужд космической деятельности, обороны, национальбной безопасности и иного не сельскохозяйственного назначения
	Земли водного фонда
	Земли запаса
	Пастбища, используемые в весенне и летнее время
	Пастбища, используемые в осеннее и зимнее время
	Шахтные колодцы, копани
	Скотомогильник

Схема доступа пастбищепользователей к водоисточникам (озерам, рекам, прудам, копаням, оросительным или обводнительным каналам, трубчатым или шахтным колодцам) составленную согласно норме потребления воды

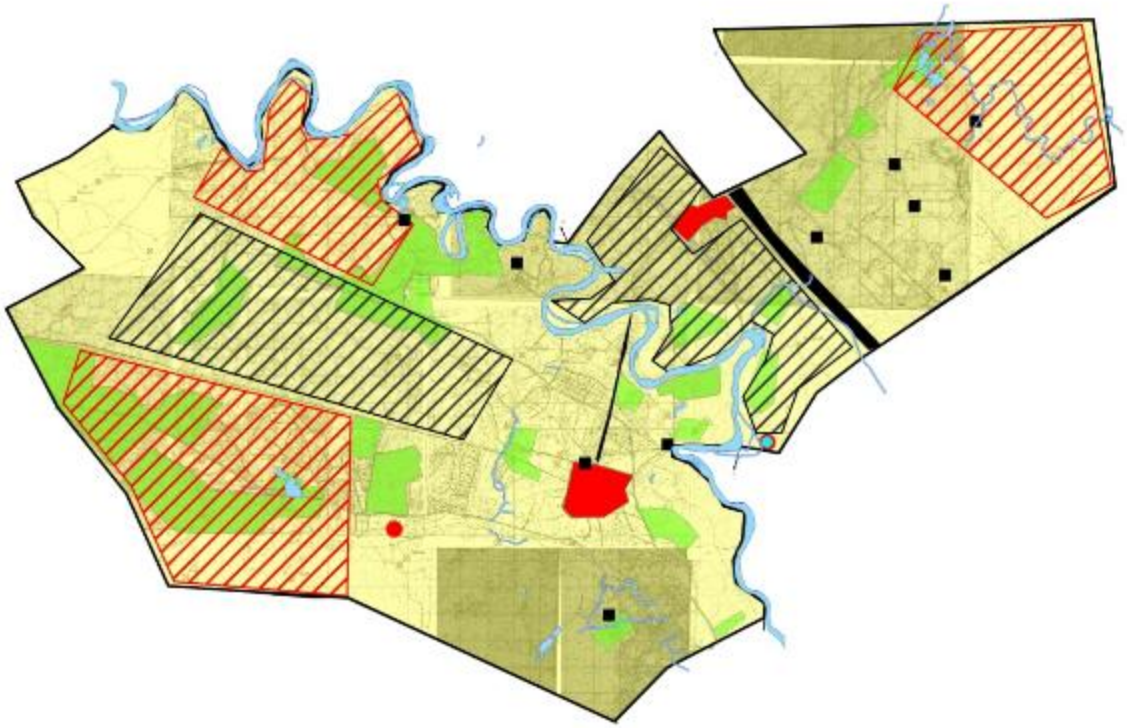

Условные обозначения	
	Границы сельского округа
	Земли сельскохозяйственного назначения
	Земли населенных пунктов
	Земли промышленности, транспорта, связи, для нужд космической деятельности, обороны, национальной безопасности и иного не сельскохозяйственного назначения
	Земли водного фонда
	Земли запаса
	Пастбища, используемые в весенне и летнее время
	Пастбища, используемые в осеннее и зимнее время
	Шахтные колодцы, копани

Схема перераспределения пастбищ для размещения поголовья сельскохозяйственных животных физических и (или) юридических лиц, у которых отсутсвуют пастбища, и перемещения его на предоставляемые пастбища

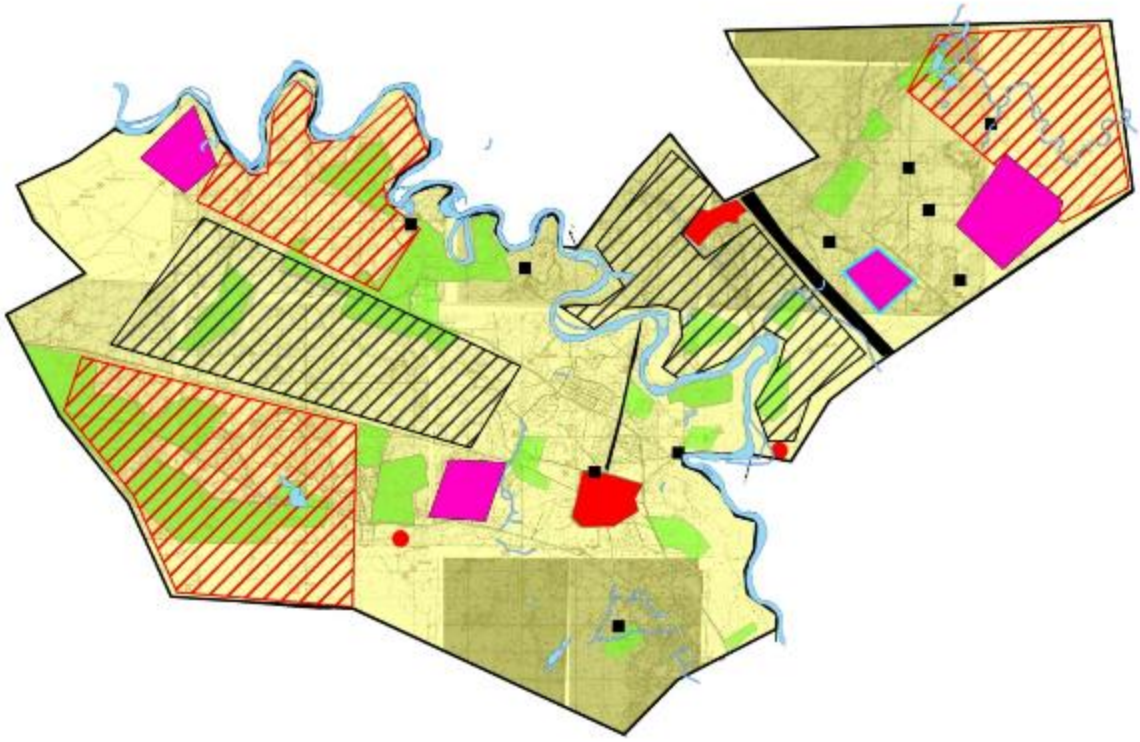

Условные обозначения	
	Границы сельского округа
	Земли сельскохозяйственного назначения
	Земли населенных пунктов
	Земли промышленности, транспорта, связи, для нужд космической деятельности, обороны, национальной безопасности и иного не сельскохозяйственного назначения
	Земли водного фонда
	Земли запаса
	Земельные участки для перераспределения пастбищ

Схема размещения поголовья сельскохозяйственных животных на отгонных пастбищах физических и (или) юридических лиц, не обеспеченных пастбищами, расположенными в сельском округе

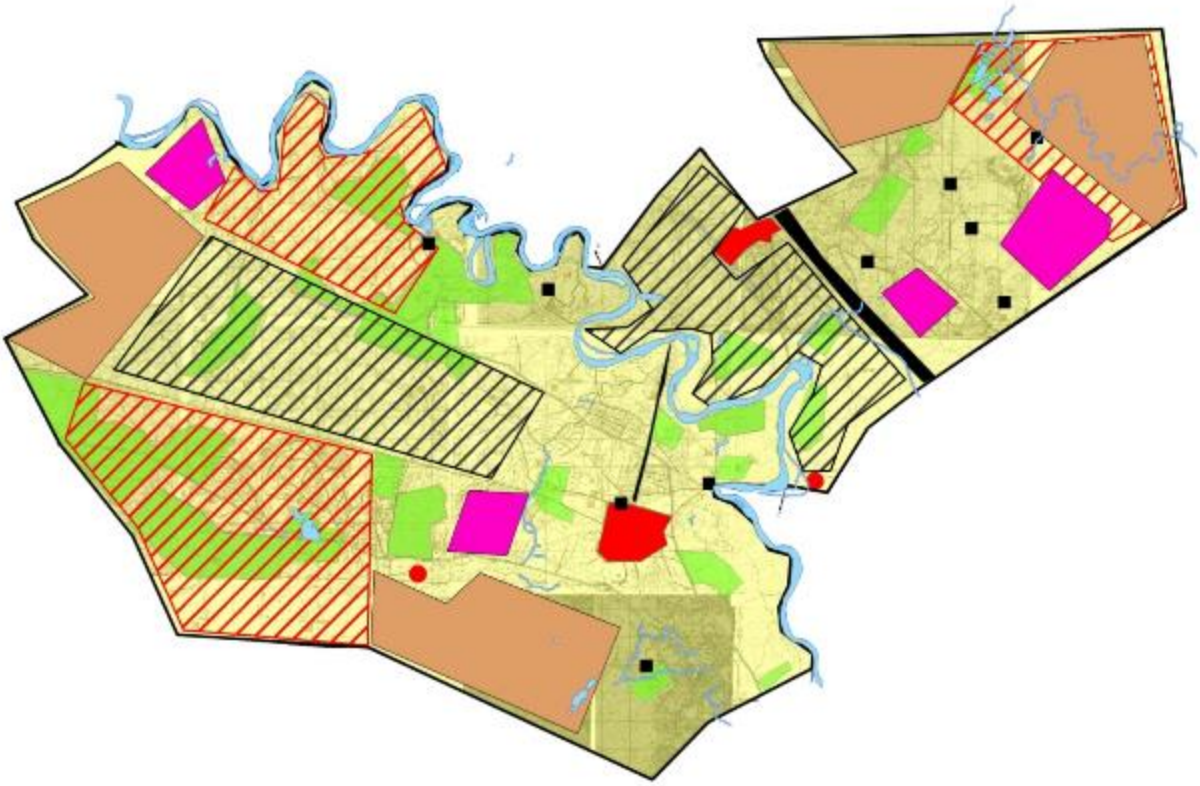

Условные обозначения	
	Границы сельского округа
	Земли сельскохозяйственного назначения
	Земли населенных пунктов
	Земли промышленности, транспорта, связи, для нужд космической деятельности, обороны, национальной безопасности и иного не сельскохозяйственного назначения
	Земли водного фонда
	Земли запаса
	Земельные участки для перераспределения пастбищ
	Границы размещения поголовья скота

Календарный график по использованию пастбищ, устанавливающий сезонные маршруты выпаса и передвижения сельскохозяйственных животных

Период перегона животных на пастбища	Период отгона животных с пастбища
1 половина марта	2 декада октября

Приложение 16 к решению
Шиелийского районного маслихата
от "11" марта 2024 года № 14/27

План по управлению пастбищами и их использованию сельского округа Майлытогай на 2024-2025 годы

1) Схема (карта) расположения пастбищ на территории в разрезе категорий земель, собственников земельных участков и землепользователей на основании правоустанавливающих документов;

2) приемлемая схема пастбищеоборотов;

3) карта с обозначением внешних и внутренних границ и площадей пастбищ, в том числе сезонных, объектов пастбищной инфраструктуры;

4) схема доступа пастбищепользователей к водоисточникам (озерам, рекам, прудам, копаням, оросительным или обводнительным каналам, трубчатым или шахтным колодцам) составленную согласно норме потребления воды;

5) схему перераспределения пастбищ для размещения поголовья сельскохозяйственных животных физических и (или) юридических лиц, у которых отсутствуют пастбища, и перемещения его на предоставляемые пастбища;

6) схема размещения поголовья сельскохозяйственных животных на отгонных пастбищах физических и (или) юридических лиц, не обеспеченных пастбищами, расположенными в сельском округе Майлытогай (далее – сельский округ);

7) календарный график по использованию пастбищ, устанавливающий сезонные маршруты выпаса и передвижения сельскохозяйственных животных.

Территория сельского округа относится к сухой, типчаково-ковыльных степной зоне. Выявлено преобладание степной растительности, основными ее видами являются: типчак, ковыли, овсец и различные виды полыни с участием различных трав небольших степей.

На территори сельского округа слабо развиты гидрографические сети. Обводнение пастбищ обеспечивается природными копанями, шахтными колодцами. Качество воды слабо соленое, пригодное для полива животных.

Средняя урожайность пастбищных угодий составляет 8,4 центнер/гектар.

Фонд кормов пастбищ используется в пастбищный период продолжительностью 170-180 дней.

Сельский округ расположен в западной части Шиелийского района.

Административно-территориальное деление состоит из села Майлытогай.

По природным условиям погоды: в пределах степной зоны и по агроклиматическим показателям, характерные для них свойства: суровая продолжительная зима, короткое умеренно жаркое лето, резкими контрастами температур зимы и лета, малое количество годовых осадков.

Общая земельная площадь сельского округа составляет 92658гектаров (далее – га), из них пастбищ –1337га.

По категориям земли распределяются следующим образом:

земли сельскохозяйственного назначения-1370 га;

земли населенных пунктов-3516 га;

земли промышленности, транспорта, связи, для нужд космической деятельности, обороны, национальной безопасности и иного несельскохозяйственногоназначения-24614 га;

Количество поголовья сельскохозяйственных животных на территории сельского округа: 1454 голов крупного рогатого скота, 4500 голов мелкого рогатого скота,943 голов лошадей, 24 голов верблюдов.

По видам сельскозяйственных животных распределено следующим образом:

крупный рогатый скот – 2 стада;

мелкий рогатый скот – 6 стада;

лошади – 37 стад;

верблюды -1 стад.

Пастбища относятся к природным пастбищам в зависимости от природно-климатических особенностей сельского округа и используется преимущественно для выпаса скота. На территории сельского округа отсутсвуют сеялки и аридные пастбища.

Основными пользователями пастбищ являются жители сельского округа.

План принят в целях рационального использования пастбищ, устойчивого обеспечения потребности в кормах и предотвращения процессов деградации пастбищ.

На территории сельского округа действует 1 ветеринарный пункт, 1 пункт осеменения.

В сельском округе не установлены сервитуты для прогона скота.

Схема (карта) расположения пастбищ на территории в разрезе категорий земель, собственников земельных участков и землепользователей на основании правоустанавливающих документов

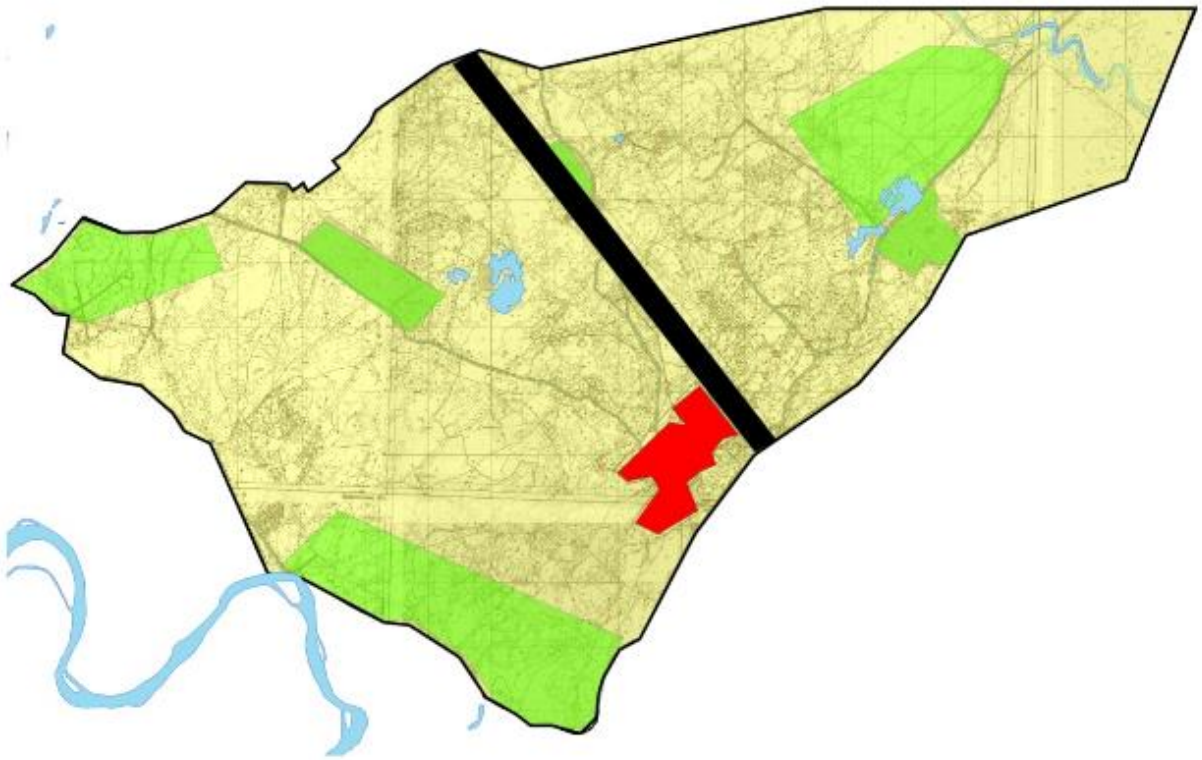

Условные обозначения	
	Границы сельского округа
	Земли сельскохозяйственного назначения
	Земли населенных пунктов
	Земли промышленности, транспорта, связи, для нужд космической деятельности, обороны, национальной безопасности и иного не сельскохозяйственного назначения
	Земли водного фонда
	Земли запаса

Собственники земельных участков

№	Собственники земельных участков	Площадь пастбищ, (га)	Наличие скота по видам, (голов)			Норма потребности в пастбищах на 1 голова, (га)		
			КРС	МРС	Лошадь	КРС	МРС	Лошадь
1	Жумадилова Гулмира, крестьянское	4500	185	1955	58	11,0		13,2

	хозяйство "Асан"						2,2	
2	Әділжанұлы Әліхан "Сағадат" крестьянское хозяйство	500	248	23	-	-	2,2	-
3	Енсебаев Қайрат, крестьянское хозяйство "Фархад"	39	3	-	-	11,0	-	-
4	Иманов Алтынбек, крестьянское хозяйство "Қазбек"	123	18	17	40	11,0	2,2	13,2
5	Нұртуғанов Битуған, крестьянское хозяйство "Нұртуған"	80	8	14	8	11,0	2,2	13,2
6	Абасилов Бауыржан, крестьянское хозяйство "Саят"	60	52		31	11,0		13,2
7	Жусупбекова Нургул "Абай" крестьянское хозяйство	60	1		15	11,0	2,2	13,2
8	Асанов Жамбыл, крестьянское хозяйство "Жанұзақ"	150	59	1104	-	11,0	2,2	-
9	Садибеков Баубек "Сәдібек" крестьянское хозяйство	100	4	-	6	-	-	-

10	"Халық" Жайсанбаев Газиз крестьянское хозяйство	150	-	835		11,0	-	13,2
11	"Назаров" крестьянское хозяйство	30	-	-	-	-	-	
12	Жұмадилов Ханыбек, крестьянское хозяйство "Ханыбек"	100	91	7	185	11,0	2,2	13,2
	Всего	5892	447	2015	340	11,0	2,2	13,2

Продолжение таблицы

Потребность пастбищ,(га)				Излишки пастбищ, (га)
КРС	МРС	Лошадь	Итого (га)	
1639	3225,2	726	5590,2	-
-	288,2	-	288,2	211,8
220	-	-	220	-
198	55	303,6	556,6	-
66	52,8	118,8	237,6	-
99		250,8	349,8	-
44	33	343,2	420,2	-
297	743,6	-	1040,6	-
-	-	-		100
902	-	396	1298	-
	-	-	-	30
1452	35,2	2349,6	3836,8	-
4917	4433	4488	13838	341,8

Расшифровка аббревиатур:

КРС-крупный рогатый скот;

МРС-мелкий рогатый скот.

Приемлемая схема пастбищеоборотов

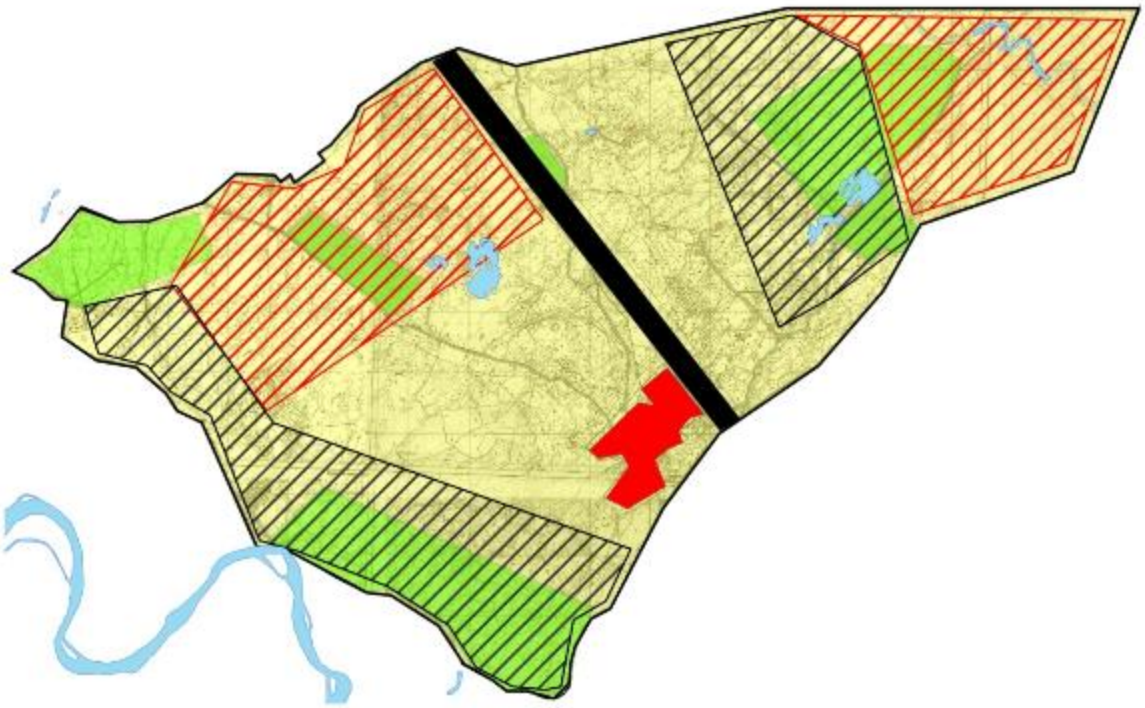

Условные обозначения	
	Границы сельского округа
	Земли сельскохозяйственного назначения
	Земли населенных пунктов
	Земли промышленности, транспорта, связи, для нужд космической деятельности, обороны, национальной безопасности и иного не сельскохозяйственного назначения
	Земли водного фонда
	Земли запаса
	Пастбища, используемые в весенне и летнее время
	Пастбища, используемые в осеннее и зимнее время

Карта с обозначением внешних и внутренних границ и площадей пастбищ, в том числе сезонных, объектов пастбищной инфраструктуры

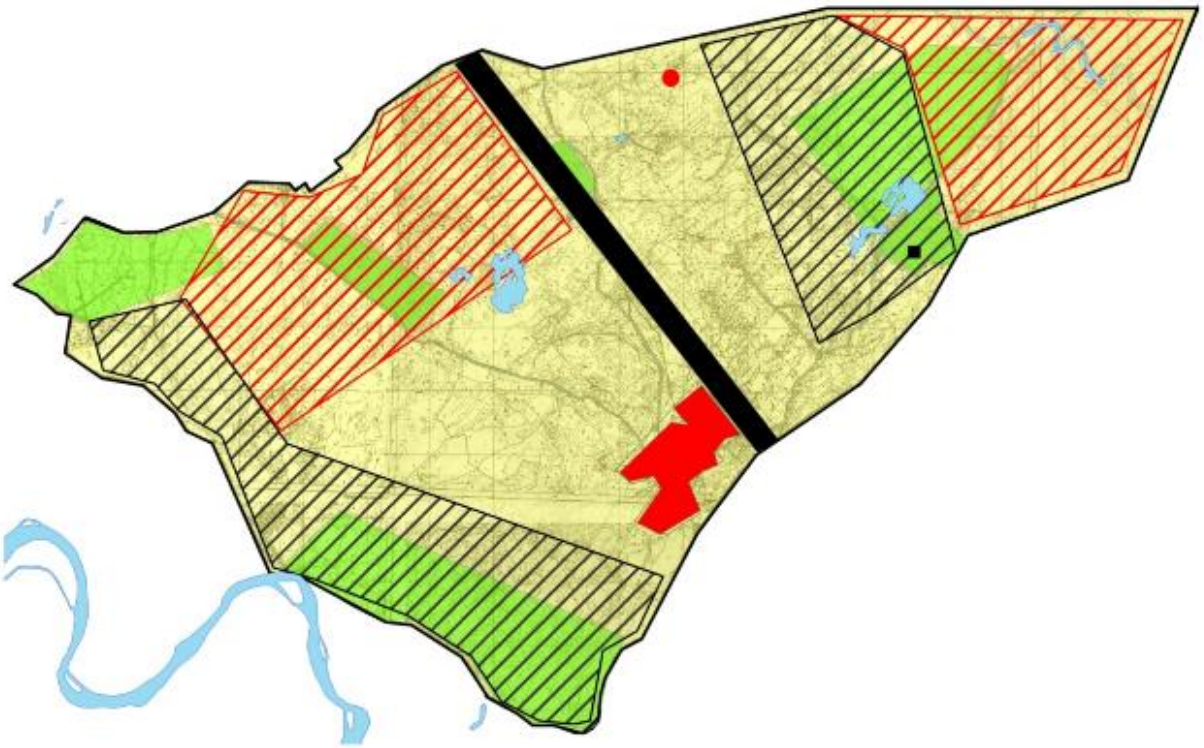

Условные обозначения	
	Границы сельского округа
	Земли сельскохозяйственного назначения
	Земли населенных пунктов
	Земли промышленности, транспорта, связи, для нужд космической деятельности, обороны, национальной безопасности и иного не сельскохозяйственного назначения
	Земли водного фонда
	Земли запаса
	Пастбища, используемые в весенне и летнее время
	Пастбища, используемые в осеннее и зимнее время
	Шахтные колодцы, копани
	Скотомогильник

Схема доступа пастбищепользователей к водоисточникам (озерам, рекам, прудам, копаням, оросительным или обводнительным каналам, трубчатым или шахтным колодцам) составленную согласно норме потребления воды

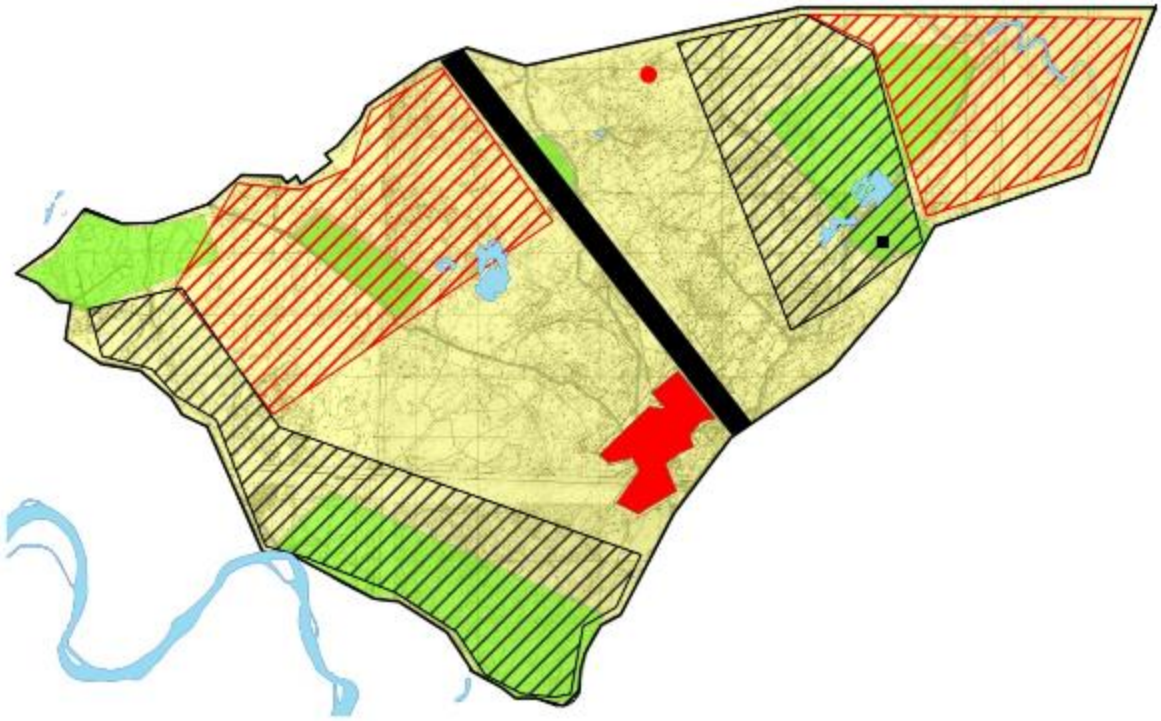

Условные обозначения	
	Границы сельского округа
	Земли сельскохозяйственного назначения
	Земли населенных пунктов
	Земли промышленности, транспорта, связи, для нужд космической деятельности, обороны, национальной безопасности и иного не сельскохозяйственного назначения
	Земли водного фонда
	Земли запаса
	Пастбища, используемые в весенне и летнее время
	Пастбища, используемые в осеннее и зимнее время
	Шахтные колодцы, копани

Схема перераспределения пастбищ для размещения поголовья сельскохозяйственных животных физических и (или) юридических лиц, у которых отсутсвуют пастбища, и перемещения его на предоставляемые пастбища

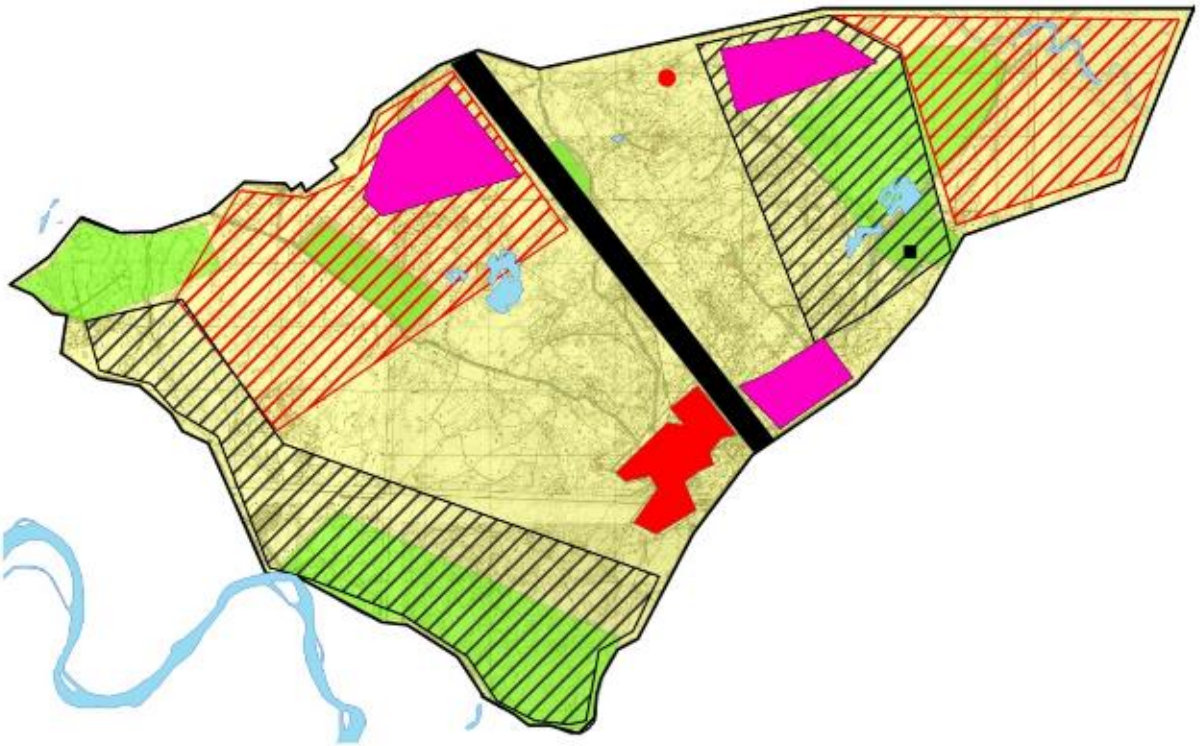

Условные обозначения	
	Границы сельского округа
	Земли сельскохозяйственного назначения
	Земли населенных пунктов
	Земли промышленности, транспорта, связи, для нужд космической деятельности, обороны, национальной безопасности и иного не сельскохозяйственного назначения
	Земли водного фонда
	Земли запаса
	Земельные участки для перераспределения пастбищ

Схема размещения поголовья сельскохозяйственных животных на отгонных пастбищах физических и (или) юридических лиц, не обеспеченных пастбищами, расположенными в сельском округе

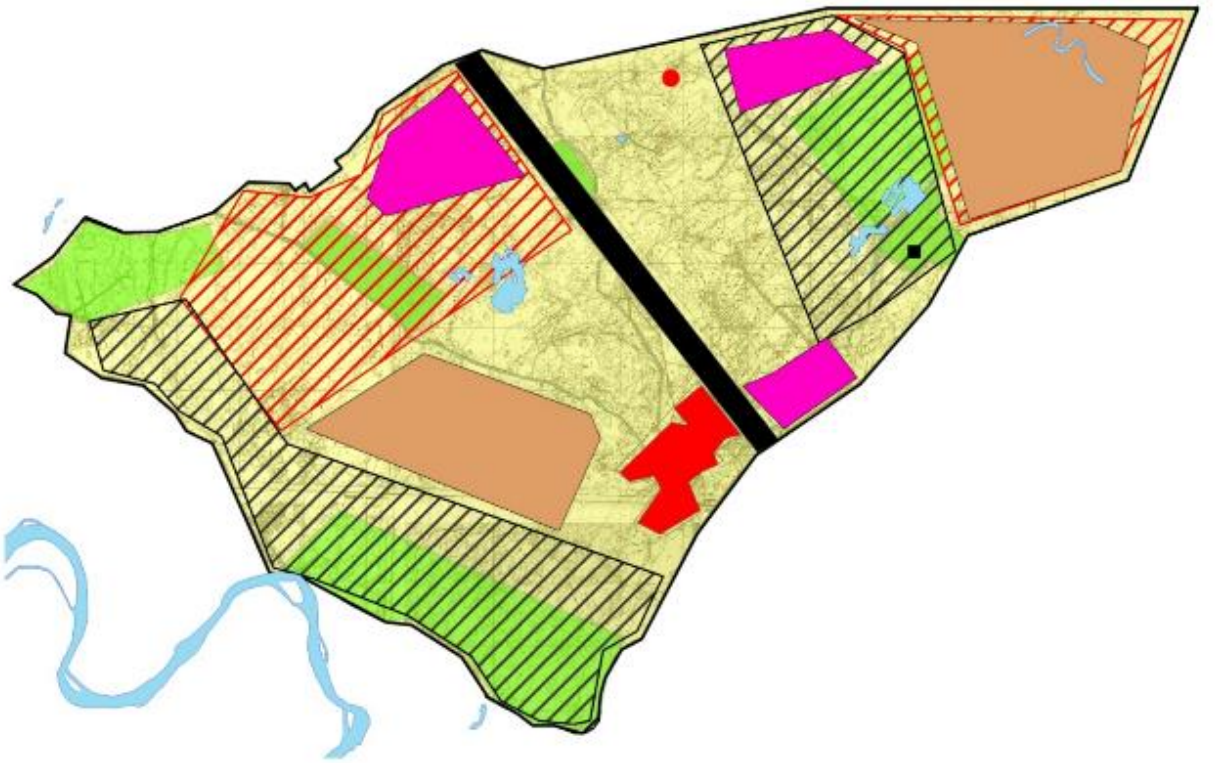

Условные обозначения	
	Границы сельского округа
	Земли сельскохозяйственного назначения
	Земли населенных пунктов
	Земли промышленности, транспорта, связи, для нужд космической деятельности, обороны, националбной безопасности и иного не сельскохозяйственного назначения
	Земли водного фонда
	Земли запаса
	Земельные участки для перераспределения пастбищ
	Границы размещения поголовья скота

Календарный график по использованию пастбищ, устанавливающий сезонные маршруты выпаса и передвижения сельскохозяйственных животных

Период перегона животных на пастбища	Период отгона животных с пастбища
1 половина марта	2 декада октября

Приложение 17 к решению
Шиелийского районного маслихата
от "11" марта 2024 года №14/27

План по управлению пастбищами и их использованию сельского округа Ортакшыл на 2024-2025 годы

1) Схема (карта) расположения пастбищ на территории в разрезе категорий земель, собственников земельных участков и землепользователей на основании правоустанавливающих документов;

2) приемлемая схема пастбищеоборотов;

3) карта с обозначением внешних и внутренних границ и площадей пастбищ, в том числе сезонных, объектов пастбищной инфраструктуры;

4) схема доступа пастбищепользователей к водоисточникам (озерам, рекам, прудам, копаням, оросительным или обводнительным каналам, трубчатым или шахтным колодцам) составленную согласно норме потребления воды;

5) схему перераспределения пастбищ для размещения поголовья сельскохозяйственных животных физических и (или) юридических лиц, у которых отсутствуют пастбища, и перемещения его на предоставляемые пастбища;

6) схема размещения поголовья сельскохозяйственных животных на отгонных пастбищах физических и (или) юридических лиц, не обеспеченных пастбищами, расположенными в сельском округе Ортакшыл (далее – сельский округ);

7) календарный график по использованию пастбищ, устанавливающий сезонные маршруты выпаса и передвижения сельскохозяйственных животных.

Территория сельского округа относится к сухой, типчаково-ковыльных степной зоне. Выявлено преобладание степной растительности, основными ее видами являются: типчак, ковыли, овсец и различные виды полыни с участием различных трав небольших степей.

На территори сельского округа слабо развиты гидрографические сети. Обводнение пастбищ обеспечивается природными копанями, шахтными колодцами. Качество воды слабо соленое, пригодное для полива животных.

Средняя урожайность пастбищных угодий составляет 8,4 центнер/гектар.

Фонд кормов пастбищ используется в пастбищный период продолжительностью 170-180 дней.

Сельский округ расположен в западной части Шиелийского района.

Административно-территориальное деление состоит из село Ортакшыл, село Кызылкайын.

По природным условиям погоды: в пределах степной зоны и по агроклиматическим показателям, характерные для них свойства: суровая продолжительная зима, короткое умеренно жаркое лето, резкими контрастами температур зимы и лета, малое количество годовых осадков.

Общая земельная площадь сельского округа составляет 68645гектаров (далее – га), из них пастбищ –8040 га.

По категориям земли распределяются следующим образом:

земли сельскохозяйственного назначения-8173 га;

земли населенных пунктов-2925 га;

земли промышленности, транспорта, связи, для нужд космической деятельности, обороны, национальной безопасности и иного несельскохозяйственного назначения-1196 га;

Количество поголовья сельскохозяйственных животных на территории сельского округа: 2977 голов крупного рогатого скота,3469 голов мелкого рогатого скота, 639 голов лошадей.

По видам сельскозяйственных животных распределено следующим образом:

крупный рогатый скот – 4 стада;

мелкий рогатый скот – 5 стада;

лошади – 25 стад.

Пастбища относятся к природным пастбищам в зависимости от природно-климатических особенностей сельского округа и используется преимущественно для выпаса скота. На территории сельского округа отсутсвуют сеялки и аридные пастбища.

Основными пользователями пастбищ являются жители сельского округа.

План принят в целях рационального использования пастбищ, устойчивого обеспечения потребности в кормах и предотвращения процессов деградации пастбищ.

На территории сельского округа действует 1 ветеринарный пункт.

В сельском округе не установлены сервитуты для прогона скота.

Схема (карта) расположения пастбищ на территории в разрезе категорий земель, собственников земельных участков иземлепользователей на основании правоустанавливающих документов

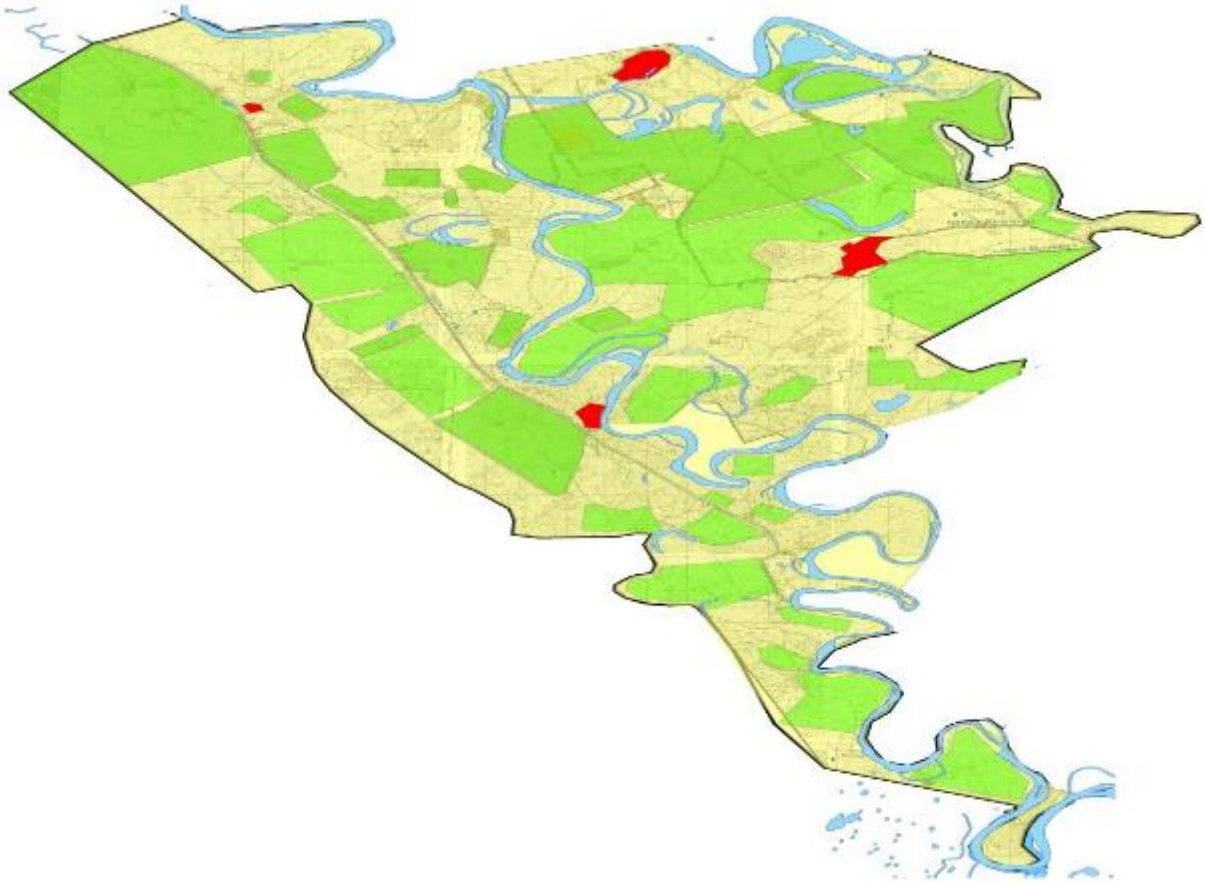

Условные обозначения	
	Границы сельского округа
	Земли сельскохозяйственного назначения
	Земли населенных пунктов
	Земли промышленности, транспорта, связи, для нужд космической деятельности, обороны, национальной безопасности и иного не сельскохозяйственного назначения
	Земли водного фонда
	Земли запаса

Собственники земельных участков

№	Собственники земельных участков	Площадь пастбищ, (га)	Наличие скота по видам, (голов)			Норма потребности в пастбищах на 1 голова, (га)		
			КРС	МРС	Лошадь	КРС	МРС	Лошадь
	Ақпанбетов Асанхан, крестьянск							

1	о е хозяйство "Бигелді"	70	59			11,0	2,2	13,2
2	Бақтыбайұлы Сералы, крестьянское хозяйство "Жайлау"	98	87		-	11,0	2,2	-
3	Жүнісбеков Саяхат, крестьянское хозяйство "Табиғат"	116	9	17	8	11,0	2,2	13,2
4	Исаханов Әбдікәрім, крестьянское хозяйство " Нұрдәулет "	297	118	-	-	11,0	-	-
5	Нарбаев Жарасхан, крестьянское хозяйство "Расул"	70	84	-	18	11,0	-	13,2
6	Омаров Шахмухамед, крестьянское хозяйство " Нұрдаулет "	50		-	11	11,0	-	-
7	Онбаева Айгүл, крестьянское хозяйство "Зеңгі баба"	103	77	-	3	11,0	-	13,2
8	Сейілханов Абылай " Алпысбай "	100	-	-	-	11,0	-	-

9	Сейілханов Асанхан, крестьянское хозяйство "Ақдөн"	100	18	-	-	11,0	-	-
10	Сейілханова Өрік, крестьянское хозяйство "Тұлпар"	131	-	-	-	11,0	-	13,2
11	Смайыл Абдислам, крестьянское хозяйство "Төлеп"	100	11	-	-	11,0	-	-
12	Сулейменов Музафар, крестьянское хозяйство "Шаштыата"	335	87		63	11,0	2,2	-
13	Шерімбетов Қайсар, крестьянское хозяйство "Қайсар"	90	-	-	60	-	-	-
14	Шеримбетов Ахметхан, крестьянское хозяйство "Айбек"	88	46	20	17	11,0	2,2	13,2
15	Ысмайыл Алмасхан, крестьянское хозяйство "Алтай-жа"	90	5			11,0	2,2	13,2
16	Қамбарова Мария "Бағлан" крестьянское хозяйство	201	43	-	6	11,0	-	13,2

17	Қарсыбай Сәндігүл, крестьянское хозяйство "Ботбаев"	108	26	-	-	11,0	-	-
18	Бәйімбетов Ерлан Мейрамханұлы крестьянское хозяйство	30	3	-	-	11,0	-	-
19	Қанат Сара, крестьянское хозяйство " Кенжесары-ата"	100	-	-	6	-	-	-
20	Абдрамановв Бауыржан, крестьянское хозяйство "Садақ"	657	301	-	-	11,0	-	13,2
21	Аманжолов Талғат, крестьянское хозяйство "Аманжол"	200	-	-	-	-	-	-
22	Буриев Оскен, крестьянское хозяйство "Бақты ата"	519	42		10	11,0	2,2	-
23	Үсенбаев Бақыт, крестьянское хозяйство "Үсенбай"	50	52		48	11,0	2,2	13,2
	Әбдіхайымов Үмбетияр, крестьянск							

24	о е хозяйство "Ынтымақ"	100	56	-	57	11,0	-	13,2
25	Сейітов Мұхамедия р крестьянск о е хозяйство	100	-	-	-	-	-	13,2
26	Бекова Адеп, крестьянск о е хозяйство "Бекзетхан"	100	31	-	40	11,0	-	13,2
27	Мырзаев Үсен, крестьянск о е хозяйство "Ақ-ырыс"	300	410	-	130	11,0	-	-
28	крестьянск о е хозяйство " Айдаралие в"	47	-	-	-	-	-	-
	Всего	4350	1429	1057	219	11,0	2,2	13,2

Продолжение таблицы

Потребность пастбищ,(га)				Излишки пастбищ, (га)
КРС	МРС	Лошадь	Итого (га)	
143	68,2	290,4	501,6	-
330	83,6	-	413,6	-
506	1124,2	633,6	2263,8	-
1045	-	-	1045	-
286	-	132	418	-
44	-	-	44	6
341	-	79,2	420,2	-
1903	-	-	1903	-
165	-	-	165	-
495	-	132	627	-
165	-	-	165	-
572	211,2	-	783,2	-
-	-	-	-	90

352	132	316,8	800,8	-
121	642,4	52,8	816,2	-
396	-	79,2	475,2	-
187	-	-	187	-
33	-	-	-	-
-	-	-	-	100
2970	-	13,2	2983,2	-
-	-	-	-	200
528	35,2	-	563,2	-
561	28,6	633,6	1223,2	-
286	-	250,8	536,8	-
-	-	79,2	79,2	-
99	-	198	297	-
4191	-	-	4191	-
-	-	-	-	47
15719	2325,4	2890,8	20902,2	443

Расшифровка аббревиатур:

КРС-крупный рогатый скот;

МРС-мелкий рогатый скот.

Приемлемая схема пастбищеоборотов

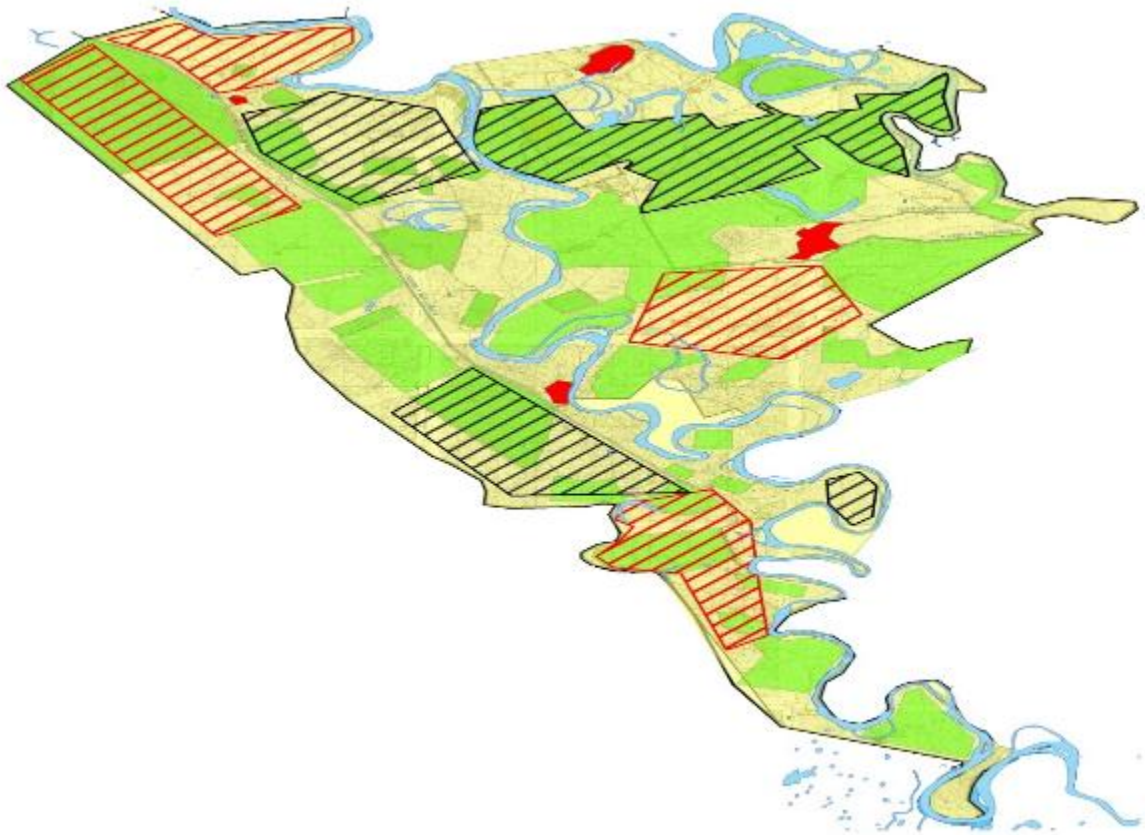

Условные обозначения	
	Границы сельского округа
	Земли сельскохозяйственного назначения
	Земли населенных пунктов
	Земли промышленности, транспорта, связи, для нужд космической деятельности, обороны, национальной безопасности и иного не сельскохозяйственного назначения
	Земли водного фонда
	Земли запаса
	Пастбища, используемые в весенне и летнее время
	Пастбища, используемые в осеннее и зимнее время

Карта с обозначением внешних и внутренних границ и площадей пастбищ, в том числе сезонных, объектов пастбищной инфраструктуры

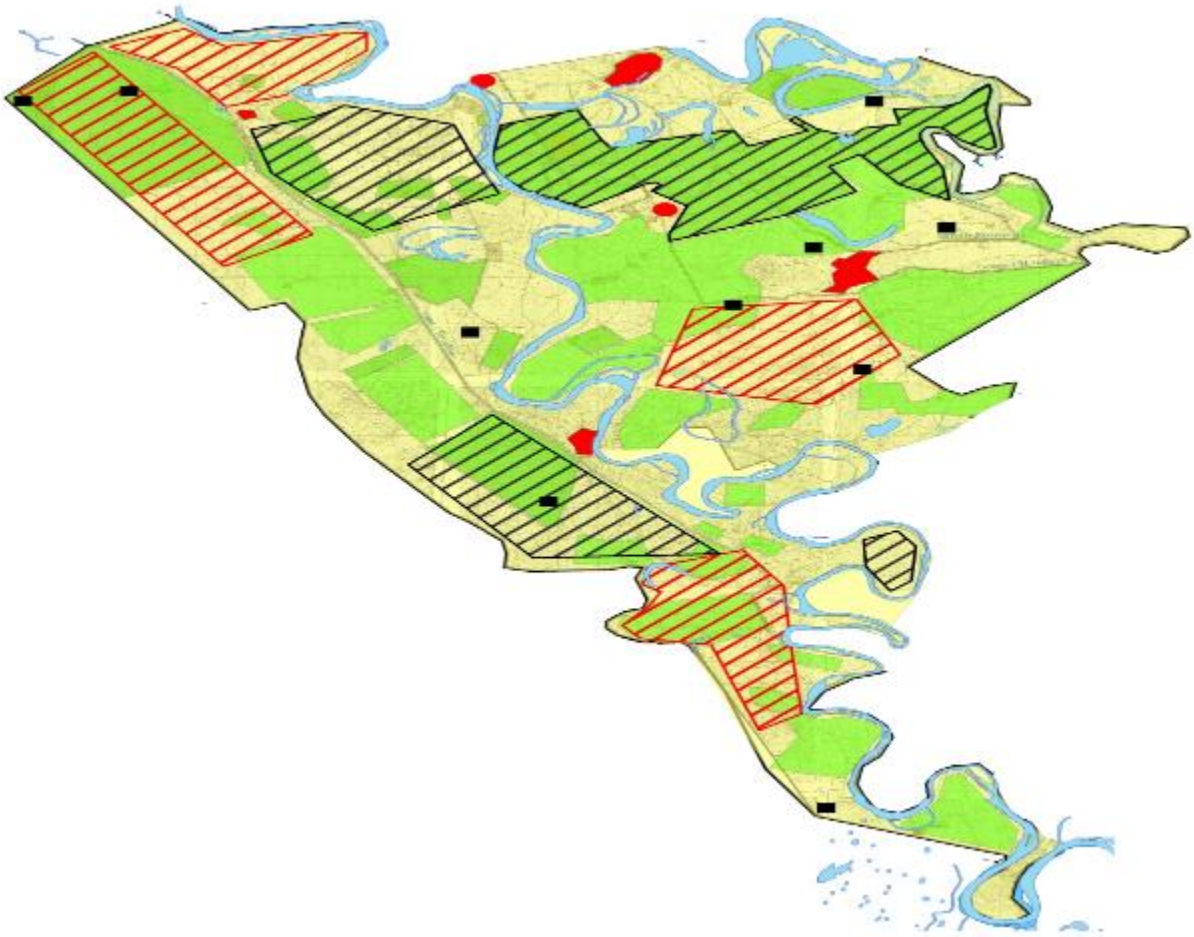

Условные обозначения	
	Границы сельского округа
	Земли сельскохозяйственного назначения
	Земли населенных пунктов
	Земли промышленности, транспорта, связи, для нужд космической деятельности, обороны, националбной безопасности и иного не сельскохозяйственного назначения
	Земли водного фонда
	Земли запаса
	Пастбища, используемые в весенне и летнее время
	Пастбища, используемые в осеннее и зимнее время
	Шахтные колодцы, копани
	Скотомогильник

Схема доступа пастбищепользователей к водоисточникам (озерам, рекам, прудам, копаням, оросительным или обводнительным каналам, трубчатым или шахтным колодцам) составленную согласно норме потребления воды

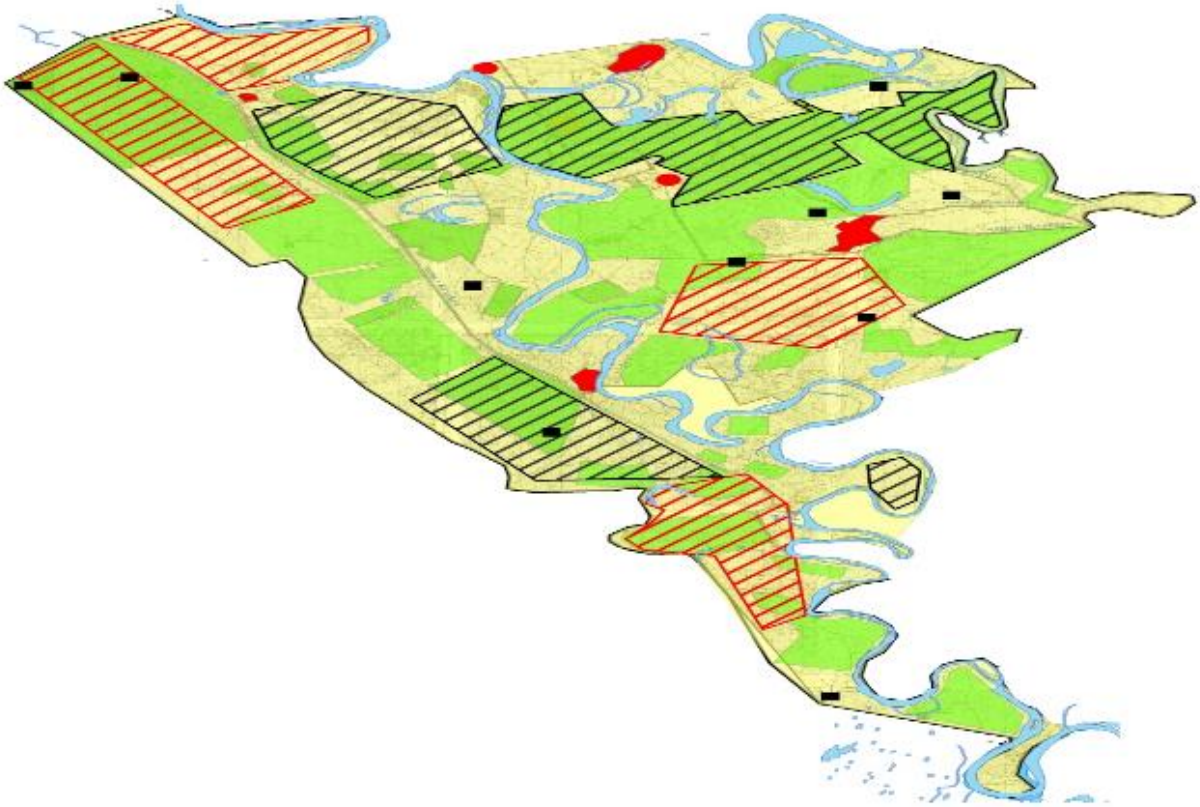

Условные обозначения	
	Границы сельского округа
	Земли сельскохозяйственного назначения
	Земли населенных пунктов
	Земли промышленности, транспорта, связи, для нужд космической деятельности, обороны, национальной безопасности и иного не сельскохозяйственного назначения
	Земли водного фонда
	Земли запаса
	Пастбища, используемые в весенне и летнее время
	Пастбища, используемые в осеннее и зимнее время
	Шахтные колодцы, копани

Схема перераспределения пастбищ для размещения поголовья сельскохозяйственных животных физических и (или) юридических лиц, у которых отсутсвуют пастбища, и перемещения его на предоставляемые пастбища

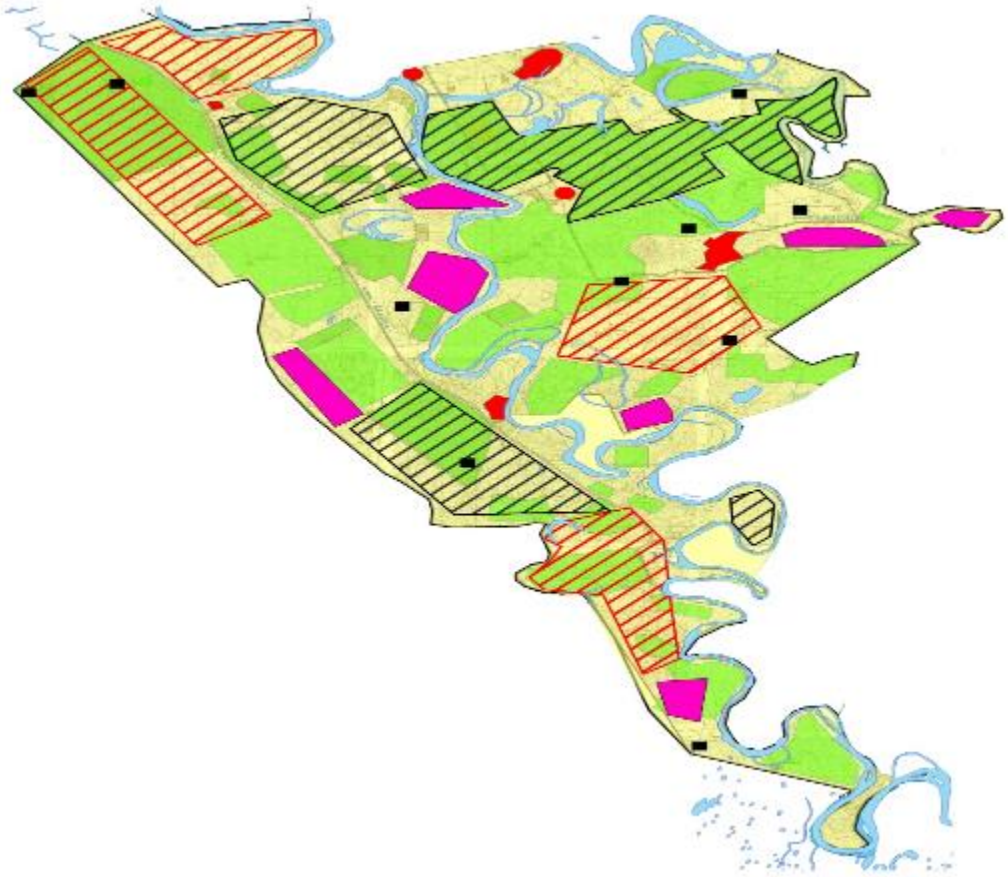

Условные обозначения	
	Границы сельского округа
	Земли сельскохозяйственного назначения
	Земли населенных пунктов
	Земли промышленности, транспорта, связи, для нужд космической деятельности, обороны, националбной безопасности и иного не сельскохозяйственного назначения
	Земли водного фонда
	Земли запаса
	Земельные участки для перераспределения пастбищ

Схема размещения поголовья сельскохозяйственных животных на отгонных пастбищах физических и (или) юридических лиц, не обеспеченных пастбищами, расположенными в сельском округе

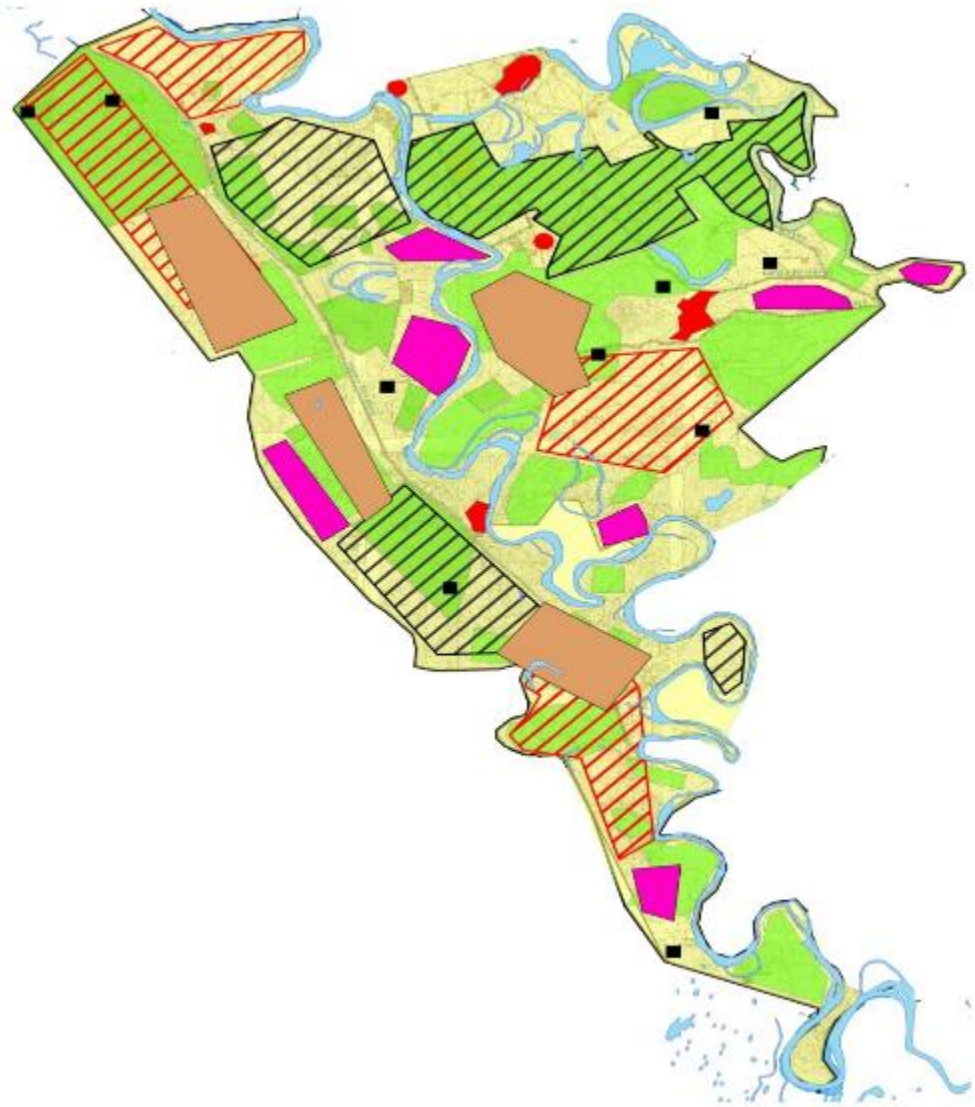

Условные обозначения	
	Границы сельского округа
	Земли сельскохозяйственного назначения
	Земли населенных пунктов
	Земли промышленности, транспорта, связи, для нужд космической деятельности, обороны, националбной безопасности и иного не сельскохозяйственного назначения
	Земли водного фонда
	Земли запаса
	Земельные участки для перераспределения пастбищ
	Границы размещения поголовья скота

Календарный график по использованию пастбищ, устанавливающий сезонные маршруты выпаса и передвижения сельскохозяйственных животных

Период перегона животных на пастбища	Период отгона животных с пастбища
1 половина марта	2 декада октября

Приложение 18 к решению
Шиелийского районного маслихата
от "11" марта 2024 года №14/27

План по управлению пастбищами и их использованию сельского округа Сулутобе на 2024-2025 годы

1) Схема (карта) расположения пастбищ на территории в разрезе категорий земель, собственников земельных участков и землепользователей на основании правоустанавливающих документов;

2) приемлемая схема пастбищеоборотов;

3) карта с обозначением внешних и внутренних границ и площадей пастбищ, в том числе сезонных, объектов пастбищной инфраструктуры;

4) схема доступа пастбищепользователей к водоисточникам (озерам, рекам, прудам, копаням, оросительным или обводнительным каналам, трубчатым или шахтным колодцам) составленную согласно норме потребления воды;

5) схему перераспределения пастбищ для размещения поголовья сельскохозяйственных животных физических и (или) юридических лиц, у которых отсутствуют пастбища, и перемещения его на предоставляемые пастбища;

6) схема размещения поголовья сельскохозяйственных животных на отгонных пастбищах физических и (или) юридических лиц, не обеспеченных пастбищами, расположенными в сельском округе Сулутобе (далее – сельский округ);

7) календарный график по использованию пастбищ, устанавливающий сезонные маршруты выпаса и передвижения сельскохозяйственных животных.

Территория сельского округа относится к сухой, типчаково-ковыльных степной зоне. Выявлено преобладание степной растительности, основными ее видами являются: типчак, ковыли, овсец и различные виды полыни с участием различных трав небольших степей.

На территори сельского округа слабо развиты гидрографические сети. Обводнение пастбищ обеспечивается природными копанями, шахтными колодцами. Качество воды слабо соленое, пригодное для полива животных.

Средняя урожайность пастбищных угодий составляет 8,4 центнер/гектар.

Фонд кормов пастбищ используется в пастбищный период продолжительностью 170-180 дней.

Сельский округ расположен в западной части Шиелийского района.

Административно-территориальное деление состоит из село Сулутобе, село 1-Май, село Жаназар батыр.

По природным условиям погоды: в пределах степной зоны и по агроклиматическим показателям, характерные для них свойства: суровая продолжительная зима, короткое умеренно жаркое лето, резкими контрастами температур зимы и лета, малое количество годовых осадков.

Общая земельная площадь сельского округа составляет 699803 гектаров (далее – га) , из них пастбищ –65296 га.

По категориям земли распределяются следующим образом:

земли сельскохозяйственного назначения-69766 га;

земли населенных пунктов-8444 га;

земли промышленности, транспорта, связи, для нужд космической деятельности, обороны, национальной безопасности и иного несельскохозяйственногоназначения-454 559 га.

Количество поголовья сельскохозяйственных животных на территории сельского округа: 5159 голов крупного рогатого скота, 3675 голов мелкого рогатого скота, 2346 голов лошадей, 72 голов верблюдов.

По видам сельскозяйственных животных распределено следующим образом:

крупный рогатый скот – 3 стада;

мелкий рогатый скот – 4 стада;

лошади – 22 стад;

верблюды – 2 стад.

Пастбища относятся к природным пастбищам в зависимости от природно-климатических особенностей сельского округа и используется преимущественно для выпаса скота. На территории сельского округа отсутсвуют сеялки и аридные пастбища.

Основными пользователями пастбищ являются жители сельского округа.

План принят в целях рационального использования пастбищ, устойчивого обеспечения потребности в кормах и предотвращения процессов деградации пастбищ.

На территории сельского округа действует 1 ветеринарный пункт и 1 место купании скота.

В сельском округе не установлены сервитуты для прогона скота.

Схема (карта) расположения пастбищ на территории в разрезе категорий земель, собственников земельных участков иземлепользователей на основании правоустанавливающих документов

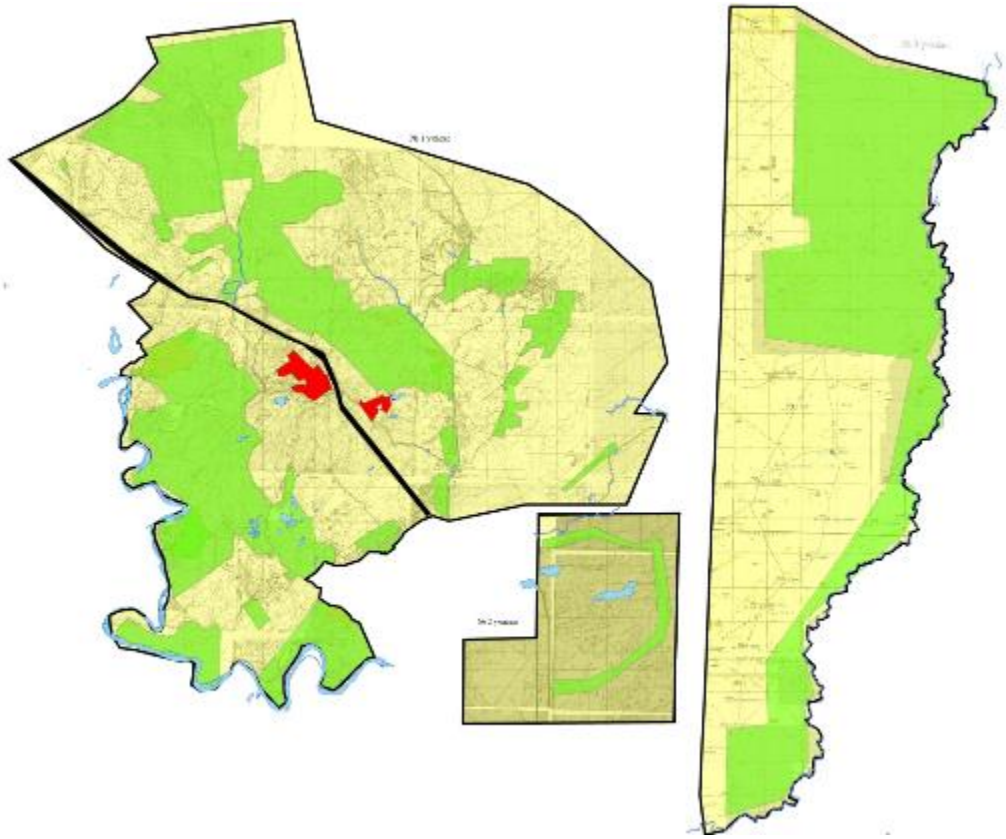

Условные обозначения	
	Границы сельского округа
	Земли сельскохозяйственного назначения
	Земли населенных пунктов
	Земли промышленности, транспорта, связи, для нужд космической деятельности, обороны, национальной безопасности и иного не сельскохозяйственного назначения
	Земли водного фонда
	Земли запаса

Собственники земельных участков

№	Собственники земельных участков	Площадь пастбищ, (га)	Наличие скота по видам, (голов)			Норма потребности в пастбищах на 1 голова, (га)		
			КРС	МРС	Лошадь	КРС	МРС	Лошадь
1	Абдиев Арыстан, крестьянское хозяйство "Қарлығаш"	293	102	3	59	11,0	-	-
2	Абдирасулов Жаксыбек, крестьянское хозяйство "Абдирасулов"	115	21	-	10	11,0	-	13,2
3	Алибаев Сакен, крестьянское хозяйство "Алибаев"	25	-	-	-	-	-	-
4	Алтынбеков Абилхан, крестьянское хозяйство	149	79	-	31	11,0	-	13,2

	"Алтынбеков"							
5	Алтынбеков Кайрат, крестьянское хозяйство "Шаңырақ"	100	34	-	23	11,0	-	-
6	Асқарова Ұлжан, крестьянское хозяйство "Асқарова"	98	-	-	-	-	-	-
7	Дюсенов Дайыр, крестьянское хозяйство "Ақдала"	197	13	-	31	11,0	-	-
8	Бекетов Бағлан, крестьянское хозяйство "Бекетов"	198	65	-	55	11,0	-	13,2
9	Дабылов Данабек, крестьянское хозяйство "Мұстафа"	1162	31	-	189	11,0	-	13,2
10	Дилдабаев Аманбай, крестьянское хозяйство "Аманбай"	90	-	-	-	11,0	-	
11	Ембергенов Жолдасбай , крестьянское хозяйство "Айдос"	10	14	1	56	11,0	-	13,2
	Ерназаров Киргизбай							

12	, крестьянское хозяйство " Ерназаров Киргизбай "	50	-10	-	10	-	-	-
13	Ескалиев Алтынбек, крестьянское хозяйство "Жұмат"	98	120	-	-	-	-	-
14	Ибрагимов Асхат, крестьянское хозяйство "Асхат"	200	4	-	-	-	-	-
15	Изимов Турсынбай , крестьянское хозяйство "Береке"	323	28	17	5	11,0	2,2	13,2
16	Оналбаева Айнур, крестьянское хозяйство " Оналбаева "	88	59	-	7	11,0	-	-
17	Кожанов Абатхан, крестьянское хозяйство "Перизат"	193	202	-	208	11,0	-	13,2
18	Косекеев Нургазы, крестьянское хозяйство "Косекеев"	272	14		45	11,0	2,2	13,2
19	Кулекеев Марат, крестьянск	110	3	-	5	11,0		-

	о е хозяйство "Дәулет"						-	
20	Кулмаганбетов Бауыржан, крестьянское хозяйство "Пейшкул"	400	189	-	30	-	-	-
21	Макшатов Жумагазы, крестьянское хозяйство "Оян"	50	-	-	-	-	-	-
22	Махамбетов Мусахан, крестьянское хозяйство " Ару-Олжас"	194	139	-	35	-	-	13,2
23	Маханбетова Наушарбану, крестьянское хозяйство " Мөлдір-Жалғас"	394	-	-	-	11,0	-	-
24	Мырзахметов Алдаберген, крестьянское хозяйство "Тама"	389	2	-	116	11,0	-	13,2
25	Нуралиев Абубакир, крестьянское хозяйство "Нуралиев"	198	-	-	7	-	-	-

26	Омаров Габит, крестьянское хозяйство "Габит"	20	12	-	-	11,0	2,2	13,2
27	Оразаев Кенжехан, крестьянское хозяйство "Оразаев"	398	-	-	30	-	-	-
28	Райымбеков Ербол, крестьянское хозяйство "Сұлтан Ата"	40	8	-	-	-	-	-
29	Раманкулова Калкул, крестьянское хозяйство " Раманкулова"	90	-	-	-	-	-	-
30	Сейтжапбаров Абилкасым, крестьянское хозяйство " Нұрқасым "	87	45	-	17	11,0	-	13,2
31	Сейтпенбетов Ерболат, крестьянское хозяйство " Ұйымдастық"	86	84	-	30	11,0	-	13,2
32	Сержанова Тынышты к, крестьянское хозяйство	298	67	-			-	

	"Иманжусуп"					11,0		
33	Сутенов Болат, крестьянское хозяйство "Сутенов"	208	115	-	96	11,0	-	13,2
34	Тажбенов Бахыт, крестьянское хозяйство "Тажбенов"	30	-	-	-	-	-	-
35	Тусмаганбетов Батырбай, крестьянское хозяйство "Калдыбек"	448	76	51	65	11,0	2,2	13,2
36	Тұрсынов Қалдыбек, крестьянское хозяйство "Тұрсынов"	492	-	-	-	-	-	-
37	Төлегенов Бахытбек, крестьянское хозяйство "Нұрлыбек"	411	37	34	12	11,0	2,2	13,2
38	Уркимбаев Сактаган, крестьянское хозяйство "Уркимбаев"	90	10	25	-	11,0	2,2	-
39	Усенбаев Айдарбек "Усенбаев"	20	11	78	4	11,0	2,2	-

40	Хайдаров Омархан, крестьянское хозяйство "Хайдаров"	98	-	-	-	-	-	-
41	Шілдебаев Төрехан, крестьянское хозяйство "Шілдебаев"	109	8	-	-	-	-	-
42	Шамшиев Оразай, крестьянское хозяйство "Шамшиев"	98	14	-	18	11,0	-	13,2
43	Үмбетов Талап, крестьянское хозяйство "Әбдірәсіл"	1270	44	-	52	11,0	-	13,2
44	Әділбеков Нұрлан, крестьянское хозяйство "Нұрлан"	208	-	-	-	-	-	-
45	Абуова Кулмира, крестьянское хозяйство "Басықараев"	321	-	-	64	-	-	13,2
46	Баянбаев Муратбек, крестьянское хозяйство "Гүлнұр"	70	54	-	-	11,0	-	-
	Ерназарова Алма, крестьянск							

47	о е хозяйство "Несібе-2"	333	36	22	32	-	-	-
48	Кенжебаев Хамаш, крестьянское хозяйство " Кенжебаев "	150	-	-	-	-	-	-
49	Күлімсейтов Айдархан, крестьянское хозяйство "Елеу"	296	112	50	146	11,0	-	13,2
50	Маделханов Ибрагим, крестьянское хозяйство " Жусипназар"	20	2	-	3	11,0	-	13,2
51	Нургалиев Рауан, крестьянское хозяйство "Рауан"	248	8	-	-	-	-	-
52	Нурмаганбетов Ермаш, крестьянское хозяйство "Нурай"	177	26	16	7	-	-	-
	Всего	11512	1645	189	813	11,0	2,2	13,2

Продолжение таблицы

Потребность пастбищ,(га)				Излишки пастбищ, (га)
КРС	МРС	Лошадь	Итого (га)	
1540	-	-	1540	-
1507	-	250,8	1757,8	-
-	-	-	-	25
1001	-	462	1463	-
385	-	-	385	-

-	-	-	-	98
110	-	-	110	87
330	-	580,8	910,8	-
154	-	1386	1540	-
440	-	-	440	-
132	-	26,4	158,4	-
-	-	-	-	50
-	-	-	-	98
-	-	-	-	200
220	90,2	105,6	415,8	-
550	-	-	550	-
2750	-	1029,6	3779,6	-
110	13,2	316,8	440	-
33	-	-	33	77
-	-	-	-	400
-	-	-	-	50
-	-	1438,8	1444	-
2750	-	-	2750	-
33	-	541,2	574,2	-
-	-	-	-	198
330	55	171,6	556,6	-
-	-	-	-	398
-	-	-	-	40
-	-	-	-	90
165	-	237,6	402,6	-
1100	-	316,8	1416,8	-
165	-		165	133
1408	-	686,4	2094,4	-
-	-	-	-	30
473	66	884,4	1423,4	-
-	-	-	-	492
33	52,8	145,2	231	180
99	33	-	132	-
110	105,6	-	215,6	-
-	-	-	-	98
-	-	-	-	109
88	-	396	484	-
737	-	39,6	776,6	493,4
-	-	-	-	208
-	-	277,2	277,2	43,8
330	-	-	330	-
-	-	-	-	333

-	-	-	-	150
990	-	1399,2	2389,2	-
22	-	39,6	61,6	-
-	-	-	-	278
-	-	-	-	177
18095	415,8	10731,6	29247,6	4536,2

Расшифровка аббревиатур:

КРС-крупный рогатый скот;

МРС-мелкий рогатый скот.

Приемлемая схема пастбищеоборотов

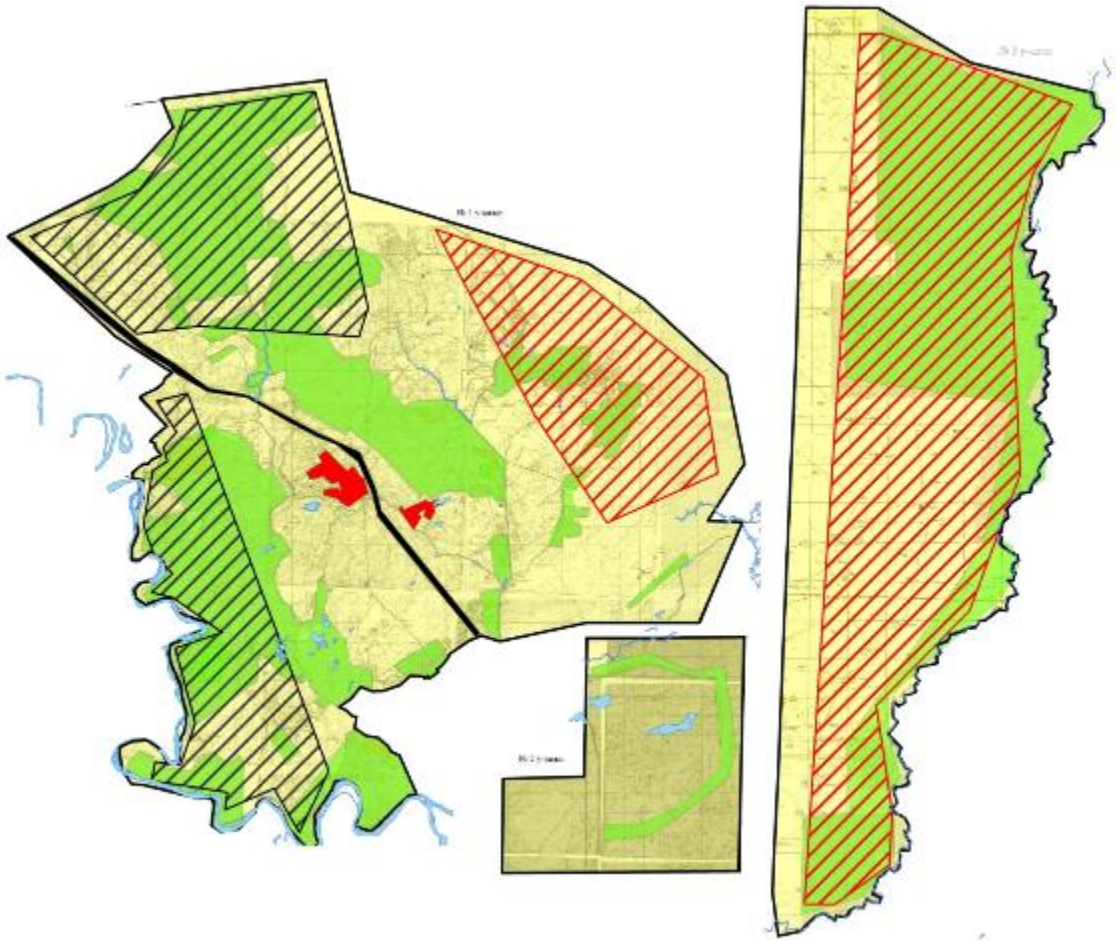

Условные обозначения	
	Границы сельского округа
	Земли сельскохозяйственного назначения
	Земли населенных пунктов
	Земли промышленности, транспорта, связи, для нужд космической деятельности, обороны, националбной безопасности и иного не сельскохозяйственного назначения
	Земли водного фонда
	Земли запаса
	Пастбища, используемые в весенне и летнее время
	Пастбища, используемые в осеннее и зимнее время

Карта с обозначением внешних и внутренних границ и площадей пастбищ, в том числе сезонных, объектов пастбищной инфраструктуры

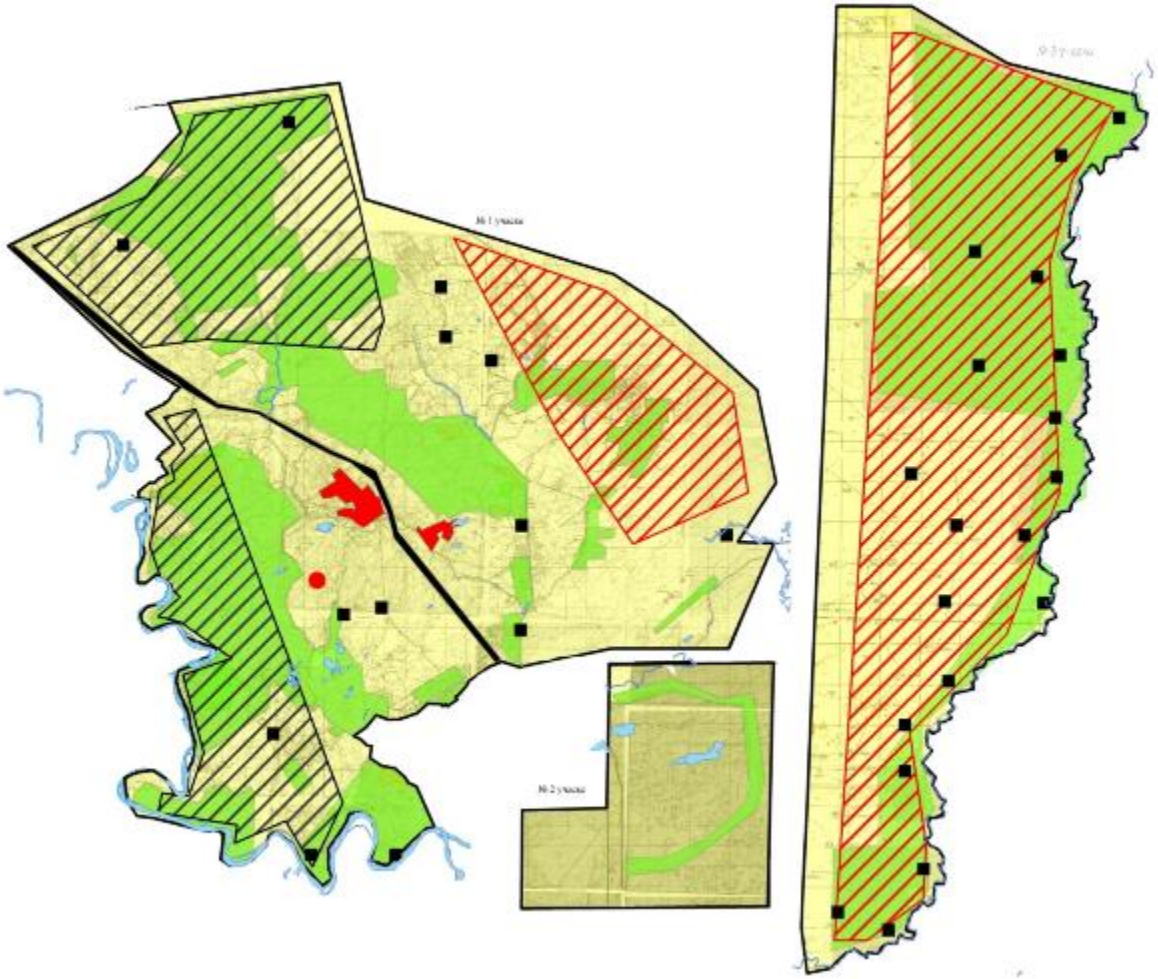

Условные обозначения	
	Границы сельского округа
	Земли сельскохозяйственного назначения
	Земли населенных пунктов
	Земли промышленности, транспорта, связи, для нужд космической деятельности, обороны, национальной безопасности и иного не сельскохозяйственного назначения
	Земли водного фонда
	Земли запаса
	Пастбища, используемые в весенне и летнее время
	Пастбища, используемые в осеннее и зимнее время
	Шахтные колодцы, копани
	Скотомогильник

Схема доступа пастбищепользователей к водоисточникам (озерам, рекам, прудам, копаням, оросительным или обводнительным каналам, трубчатым или шахтным колодцам) составленную согласно норме потребления воды

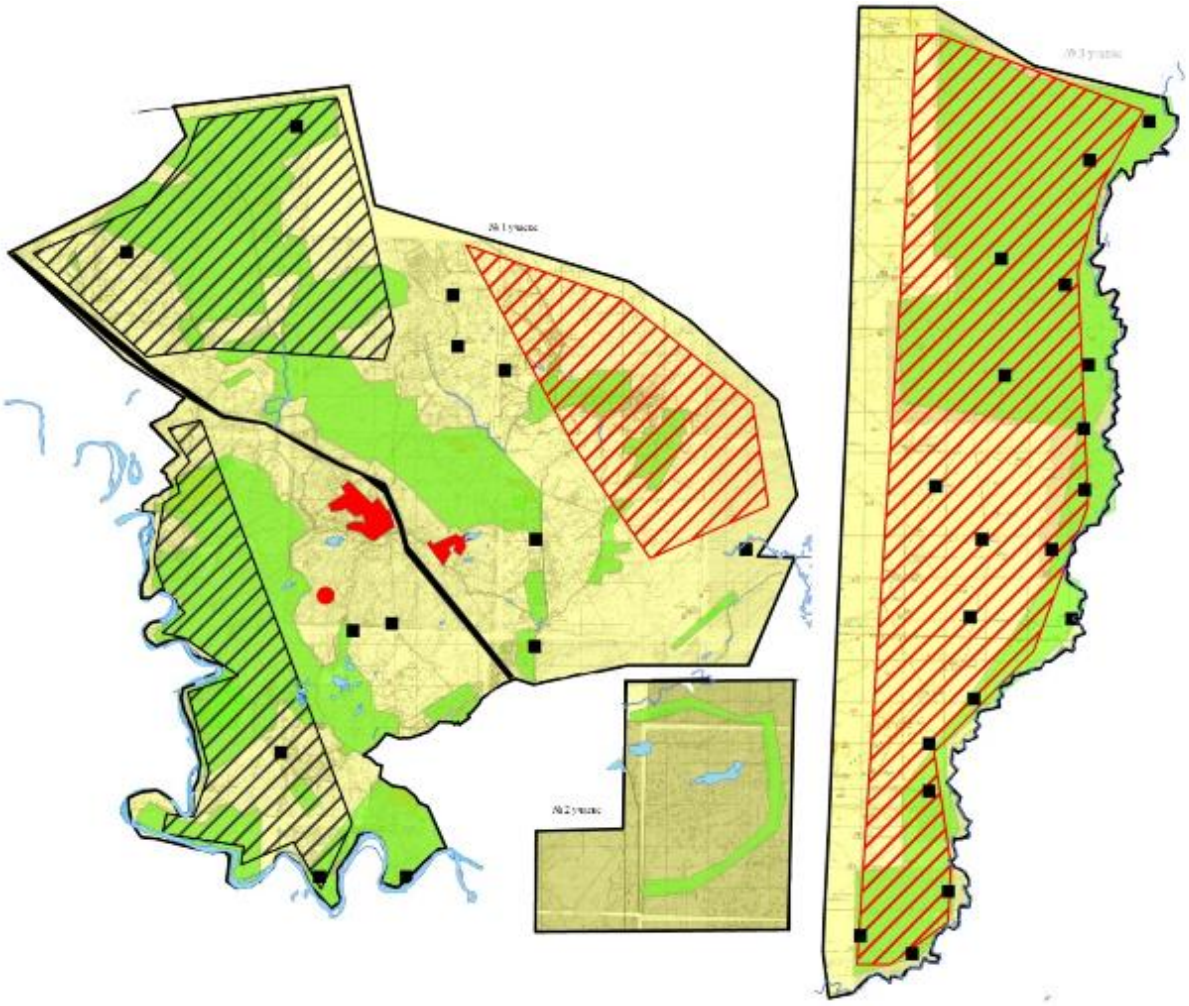

Условные обозначения	
	Границы сельского округа
	Земли сельскохозяйственного назначения
	Земли населенных пунктов
	Земли промышленности, транспорта, связи, для нужд космической деятельности, обороны, национальной безопасности и иного не сельскохозяйственного назначения
	Земли водного фонда
	Земли запаса
	Пастбища, используемые в весенне и летнее время
	Пастбища, используемые в осеннее и зимнее время
	Шахтные колодцы, копани

Схема перераспределения пастбищ для размещения поголовья сельскохозяйственных животных физических и (или) юридических лиц, у которых отсутсвуют пастбища, и перемещения его на предоставляемые пастбища

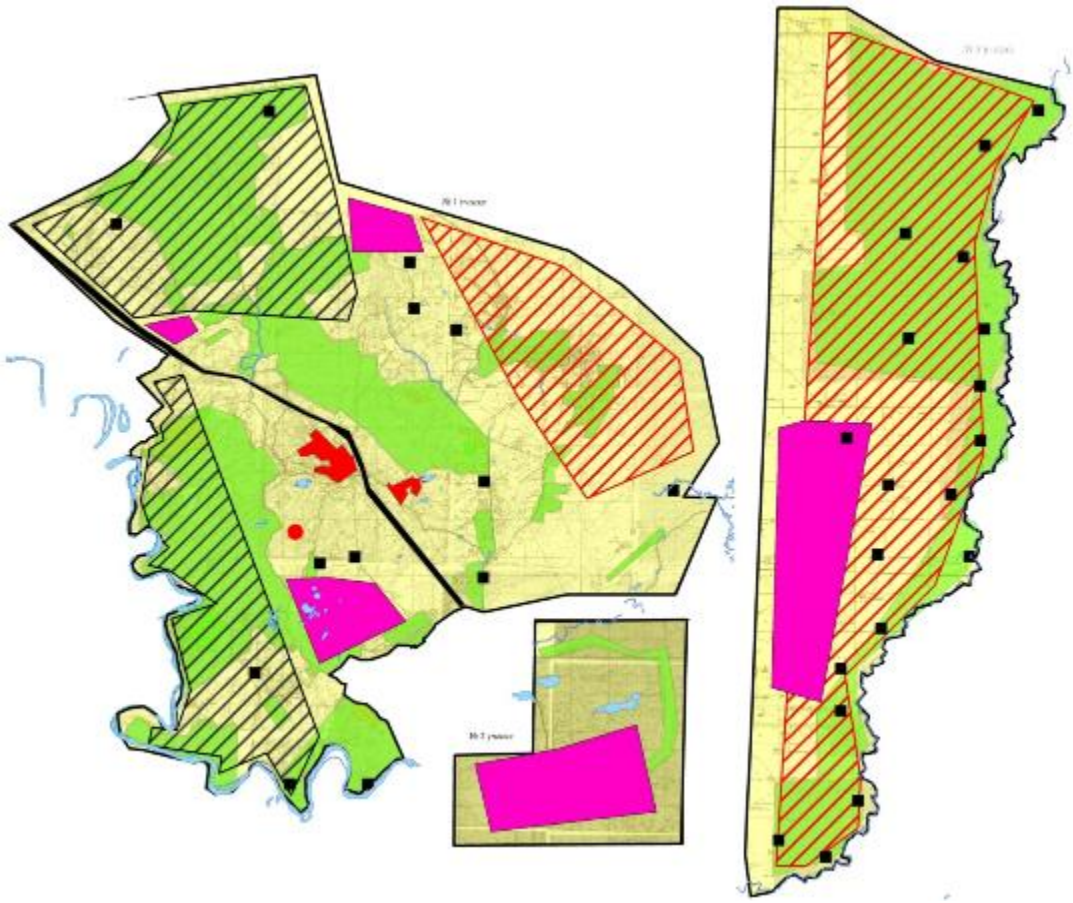

Условные обозначения	
	Границы сельского округа
	Земли сельскохозяйственного назначения
	Земли населенных пунктов
	Земли промышленности, транспорта, связи, для нужд космической деятельности, обороны, национальной безопасности и иного не сельскохозяйственного назначения
	Земли водного фонда
	Земли запаса
	Земельные участки для перераспределения пастбищ

Схема размещения поголовья сельскохозяйственных животных на отгонных пастбищах физических и (или) юридических лиц, не обеспеченных пастбищами, расположенными в сельском округе

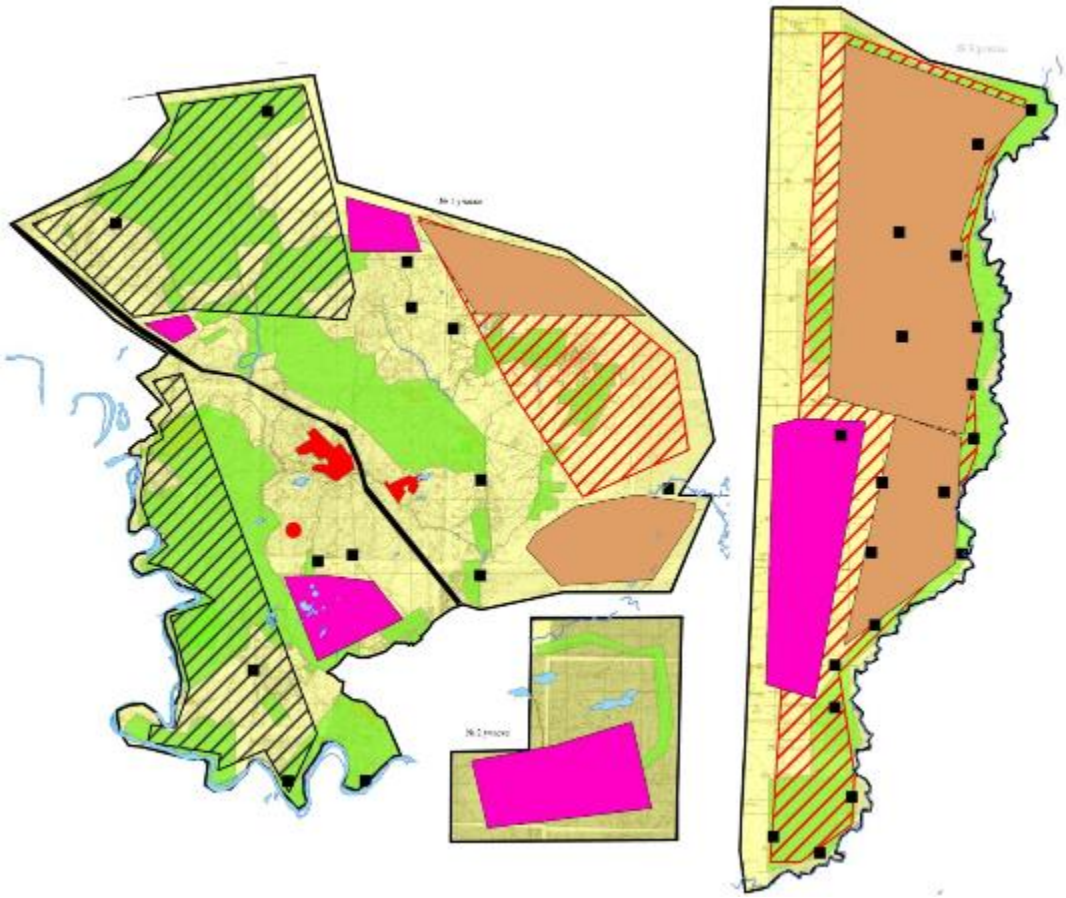

Условные обозначения	
	Границы сельского округа
	Земли сельскохозяйственного назначения
	Земли населенных пунктов
	Земли промышленности, транспорта, связи, для нужд космической деятельности, обороны, национальной безопасности и иного не сельскохозяйственного назначения
	Земли водного фонда
	Земли запаса
	Земельные участки для перераспределения пастбищ
	Границы размещения поголовья скота

Календарный график по использованию пастбищ, устанавливающий сезонные маршруты выпаса и передвижения сельскохозяйственных животных

Период перегона животных на пастбища	Период отгона животных с пастбища
1 половина марта	2 декада октября

Приложение 19 к решению
Шиелийского районного маслихата
от "11" марта 2024 года №14/27

План по управлению пастбищами и их использованию сельского округа Талаптан на 2024-2025 годы

1) Схема (карта) расположения пастбищ на территории в разрезе категорий земель, собственников земельных участков и землепользователей на основании правоустанавливающих документов;

2) приемлемая схема пастбищеоборотов;

3) карта с обозначением внешних и внутренних границ и площадей пастбищ, в том числе сезонных, объектов пастбищной инфраструктуры;

4) схема доступа пастбищепользователей к водоисточникам (озерам, рекам, прудам, копаням, оросительным или обводнительным каналам, трубчатым или шахтным колодцам) составленную согласно норме потребления воды;

5) схему перераспределения пастбищ для размещения поголовья сельскохозяйственных животных физических и (или) юридических лиц, у которых отсутствуют пастбища, и перемещения его на предоставляемые пастбища;

6) схема размещения поголовья сельскохозяйственных животных на отгонных пастбищах физических и (или) юридических лиц, не обеспеченных пастбищами, расположенными в сельском округе Талаптан (далее – сельский округ);

7) календарный график по использованию пастбищ, устанавливающий сезонные маршруты выпаса и передвижения сельскохозяйственных животных.

Территория сельского округа относится к сухой, типчаково-ковыльных степной зоне. Выявлено преобладание степной растительности, основными ее видами являются: типчак, ковыли, овсец и различные виды полыни с участием различных трав небольших степей.

На территори сельского округа слабо развиты гидрографические сети. Обводнение пастбищ обеспечивается природными копанями, шахтными колодцами. Качество воды слабо соленое, пригодное для полива животных.

Средняя урожайность пастбищных угодий составляет 8,4 центнер/гектар.

Фонд кормов пастбищ используется в пастбищный период продолжительностью 170-180 дней.

Сельский округ расположен в северной части Шиелийского района.

Административно-территориальное деление состоит из села Талаптан.

По природным условиям погоды: в пределах степной зоны и по агроклиматическим показателям, характерные для них свойства: суровая продолжительная зима, короткое умеренно жаркое лето, резкими контрастами температур зимы и лета, малое количество годовых осадков.

Общая земельная площадь сельского округа составляет 416641гектаров (далее – га), из них пастбищ –20498га.

По категориям земли распределяются следующим образом:

земли сельскохозяйственного назначения-24553 га;

земли населенных пунктов-4566 га;

земли промышленности, транспорта, связи, для нужд космической деятельности, обороны, национальной безопасности и иного несельскохозяйственного назначения-212788 га.

Количество поголовья сельскохозяйственных животных на территории сельского округа: 3333 голов крупного рогатого скота, 1052 голов мелкого рогатого скота, 514 голов лошадей, 375 голов верблюдов.

По видам сельскозяйственных животных распределено следующим образом:

крупный рогатый скот – 3 стада;

мелкий рогатый скот – 4 стада;

лошади – 22 стад;

верблюды – 11 стад.

Пастбища относятся к природным пастбищам в зависимости от природно-климатических особенностей сельского округа и используется преимущественно для выпаса скота. На территории сельского округа отсутсвуют сеялки и аридные пастбища.

Основными пользователями пастбищ являются жители сельского округа.

План принят в целях рационального использования пастбищ, устойчивого обеспечения потребности в кормах и предотвращения процессов деградации пастбищ.

На территории сельского округа действует 1 ветеринарный пункт и 1 место купании скота, 1 пункт осеменения, 1 скотомогильник.

В сельском округе не установлены сервитуты для прогона скота.

Схема (карта) расположения пастбищ на территории в разрезе категорий земель, собственников земельных участков иземлепользователей на основании правоустанавливающих документов

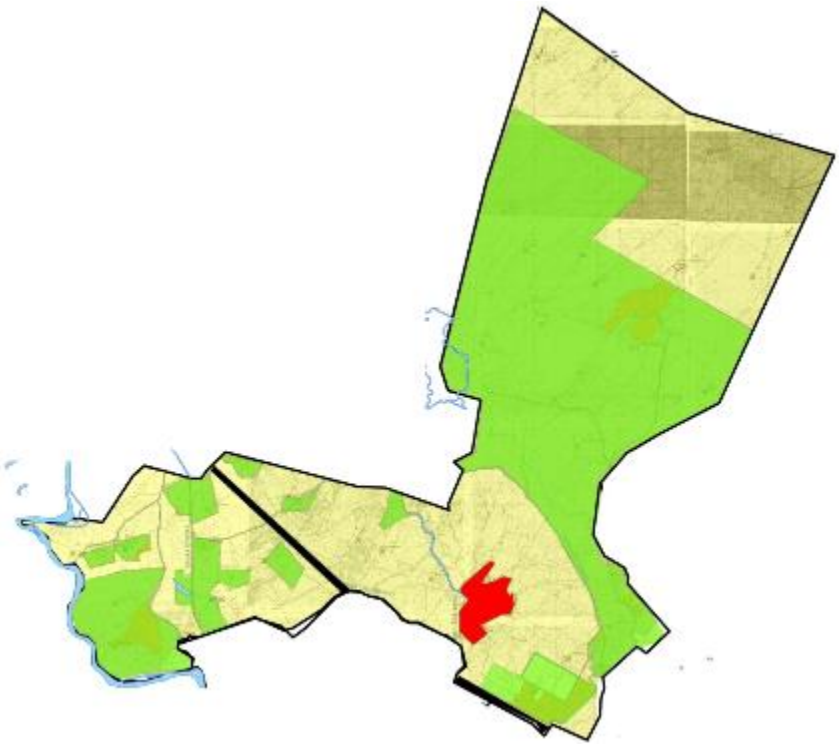

Условные обозначения	
	Границы сельского округа
	Земли сельскохозяйственного назначения
	Земли населенных пунктов
	Земли промышленности, транспорта, связи, для нужд космической деятельности, обороны, национальбной безопасности и иного не сельскохозяйственного назначения
	Земли водного фонда
	Земли запаса

Собственники земельных участков

№	Собственники земельных участков	Площадь пастбищ, (га)	Наличие скота по видам, (голов)				Норма потребности в пастбищах на 1 голова, (га)			
			КРС	МРС	Лошадь	Верблюд	КРС	МРС	Лошадь	Верблюд
1	Абиев Султан, крестьянское хозяйство "Абиев"	96	51	-	-	-	11,0	-	-	-
2	Абуова Аккенже, крестьянское хозяйство "Жанерке"	276	52	-	-	-	11,0	-	-	-
3	Алиханов Уайда, крестьянское хозяйство "Уайда"	98	-	-	25	85	-	-	13,2	15,4
4	Ахантаев Батырхан, крестьянское хозяйство "Жағыппар"	157	127	-	-	-	11,0	2,2	13,2	
5	Баймағанбетов Зұлыпқар	198	-	-	-	-	11,0	-	-	-
6	Бакиров Темірхан, крестьянское хозяйство "Бәкіров"	95		1087	-	-	11,0	2,2	-	-
	Ахметов Бегалы,									

7	крестьянское хозяйство "Слам"	231	105	-	-	-	11,0	-	-	-
8	Жұмағұлов Қалжан	109	-	-	-	-	-	-	-	-
9	Жүсіпов Айдар, крестьянское хозяйство "Амангелді"	12	3	-		-	-	-	13,2	-
10	Күзембаев Пернебай, крестьянское хозяйство "Күзембаев Алтынбай"	130	215	-	39	-	11,0	-	13,2	-
11	Жусупова Пиязкүл, крестьянское хозяйство "Жүсіп"	100	-	-	-	57		-	-	15,4
12	Рыспембетов Асылхан, крестьянское хозяйство "Асыл"	199	73	-	-	-	11,0	-	-	-
13	Спанов Бекболат, крестьянское хозяйств	219	80	-	11	40	11,0	-		15,4

	о " Самрат"								-	
14	Шаймерденов Асан, крестьянское хозяйство " Түгіскен "	150		-	1	-	11,0	-	-	-
15	Қазбеков Нұрлыбек, крестьянское хозяйство " Нұрасыл "	65	199	506	113	-	11,0	2,2	-	-
16	Исмағұлов Қанат	198	12	-	-	-	-	-	-	-
17	Дүйсенов Бектұрған	250		-	-	-	11,0		-	-
18	Ахантаев Батырхан , крестьянское хозяйство " Жағыппар"	118	127		-	-	11,0	2,2	-	-
19	Ақмырзаев Қабыланбек Шатыланбекұлы	195		50	-	-	11,0	-	-	-
20	Исмагулов Шахизат Булатбекович	118	11	-	-	-		-	-	-
	Жусупов									

21	Қазыбек, крестьянское хозяйство "Рамазан"	145	131	638	-	123	11,0	-	-	-
22	Ахантай Дәулетхан, крестьянское хозяйство "Айбар"	294	1	-	18	-	11,0	-	13,2	-
23	Полатов Уристемхан, крестьянское хозяйство "Дана"	80	2	-		-	11,0	-	13,2	-
24	Мылтықбаева Күлзейнет	196	19	-	-	-	11,0	-	-	-
25	Омаров Ержан, крестьянское хозяйство "Байдан"	70	76	-	4	-	11,0	-	-	-
	Всего	3799	1440	822	113	142	11,0	2,2	13,2	15,4

Продолжение таблицы

Потребность пастбищ,(га)					Излишки пастбищ, (га)
КРС	МРС	Лошадь	Верблюд	Итого (га)	
143	-	-	-	143	-
550	-	-	-	550	-
-	-	66	462	528	-
1012	371,8	396		1779,8	-
594	-	-	-	594	-
1100	954,8	-	-	2054,8	-
528	-	-	-	528	-
	-	-	-		109
	-	409,2		409,2	-

2453	-	330	-	2783	-
	-	-	1108,8	1108,8	-
660	-	-	-	660	-
572	-	-	616	1188	-
550	-	-	-	550	-
2948	110	-	-	3058	-
-	-	-	-	-	198
660	-	-	-	660	-
583	371,8	-	-	954,8	-
770	-	-	-	770	-
	-	-	-	-	118
1485	-	-	-	1485	-
77	-	171,6	-	248,6	-
220	-	118,8	-	338,8	-
330	-	-	-	330	-
605	-	-	-	605	-
15840	1808,4	1491,6	2186,8	21326,8	425

Расшифровка аббревиатур:

КРС-крупный рогатый скот;

МРС-мелкий рогатый скот.

Приемлемая схема пастбищеоборотов

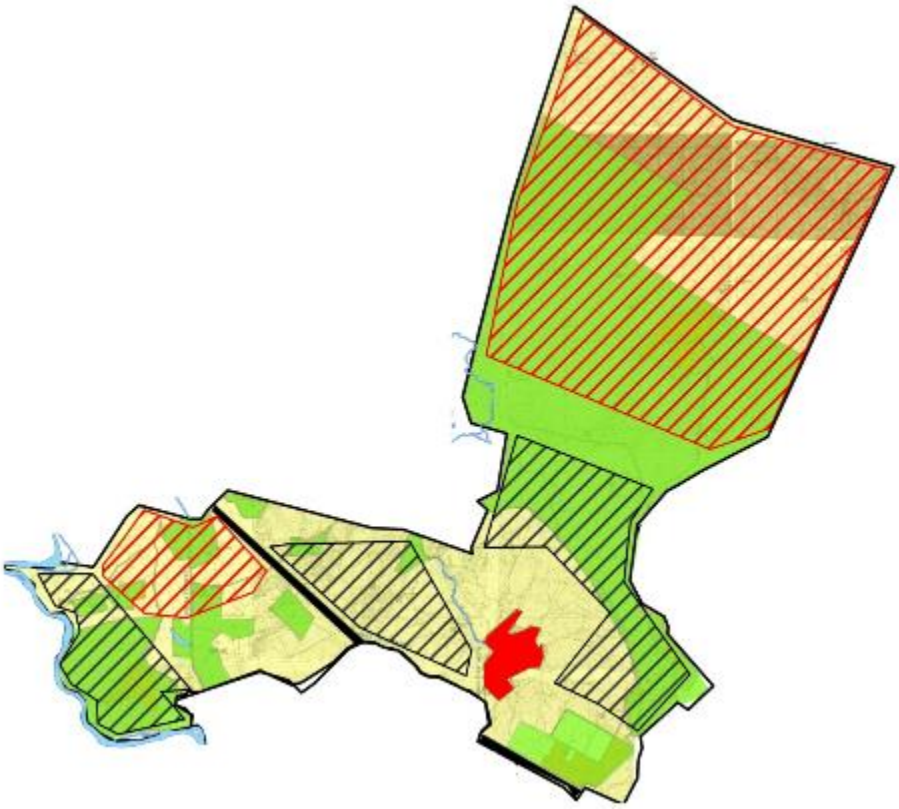

Условные обозначения	
	Границы сельского округа
	Земли сельскохозяйственного назначения
	Земли населенных пунктов
	Земли промышленности, транспорта, связи, для нужд космической деятельности, обороны, национальной безопасности и иного не сельскохозяйственного назначения
	Земли водного фонда
	Земли запаса
	Пастбища, используемые в весенне и летнее время
	Пастбища, используемые в осеннее и зимнее время

Карта с обозначением внешних и внутренних границ и площадей пастбищ, в том числе сезонных, объектов пастбищной инфраструктуры

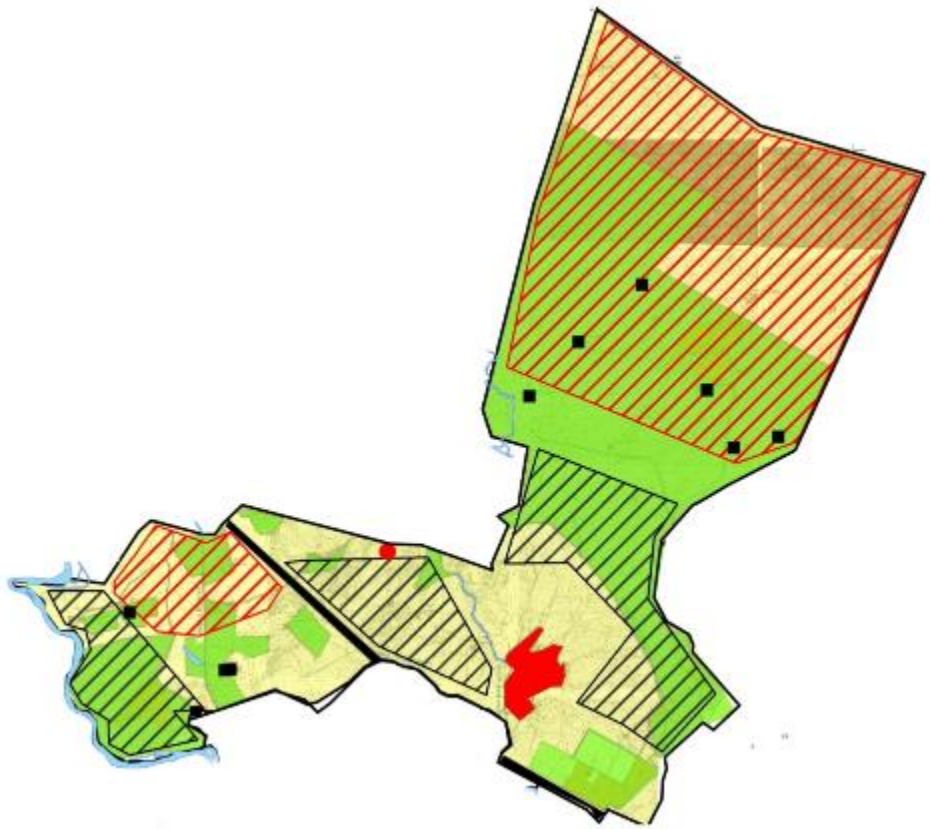

Условные обозначения	
	Границы сельского округа
	Земли сельскохозяйственного назначения
	Земли населенных пунктов
	Земли промышленности, транспорта, связи, для нужд космической деятельности, обороны, национальбной безопасности и иного не сельскохозяйственного назначения
	Земли водного фонда
	Земли запаса
	Пастбища, используемые в весенне и летнее время
	Пастбища, используемые в осеннее и зимнее время
	Шахтные колодцы, копани
	Скотомогильник

Схема доступа пастбищепользователей к водоисточникам (озерам, рекам, прудам, копаням, оросительным или обводнительным каналам, трубчатым или шахтным колодцам) составленную согласно норме потребления воды

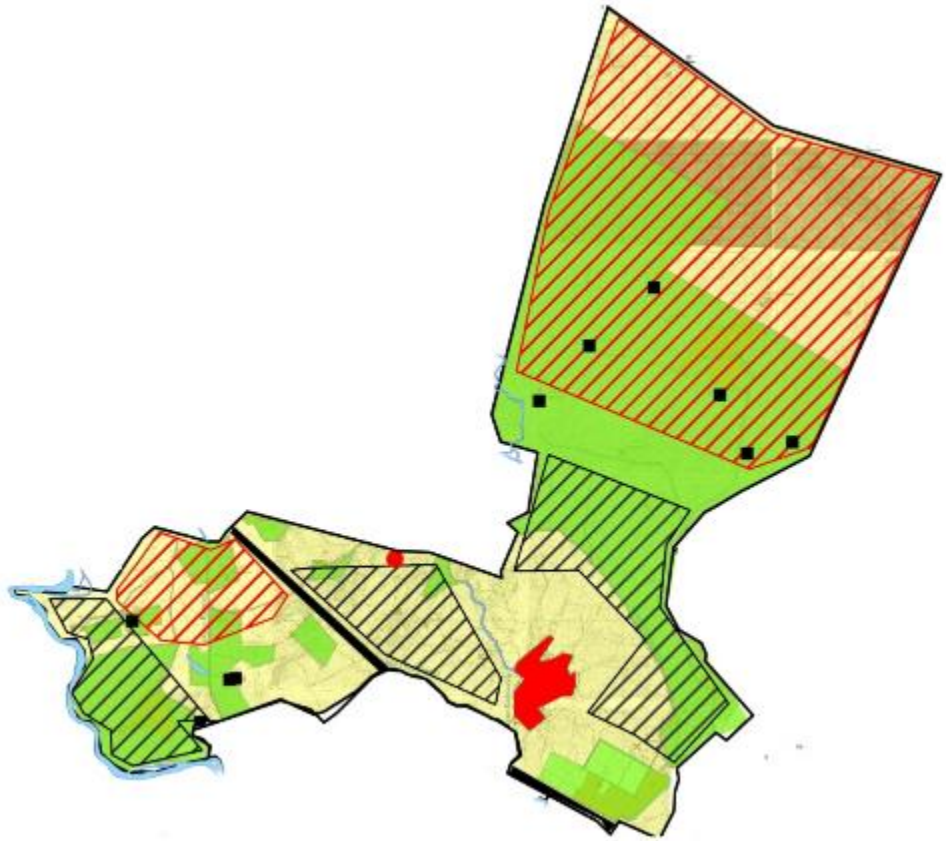

Условные обозначения	
	Границы сельского округа
	Земли сельскохозяйственного назначения
	Земли населенных пунктов
	Земли промышленности, транспорта, связи, для нужд космической деятельности, обороны, национальной безопасности и иного не сельскохозяйственного назначения
	Земли водного фонда
	Земли запаса
	Пастбища, используемые в весенне и летнее время
	Пастбища, используемые в осеннее и зимнее время
	Шахтные колодцы, копани

Схема перераспределения пастбищ для размещения поголовья сельскохозяйственных животных физических и (или) юридических лиц, у которых отсутсвуют пастбища, и перемещения его на предоставляемые пастбища

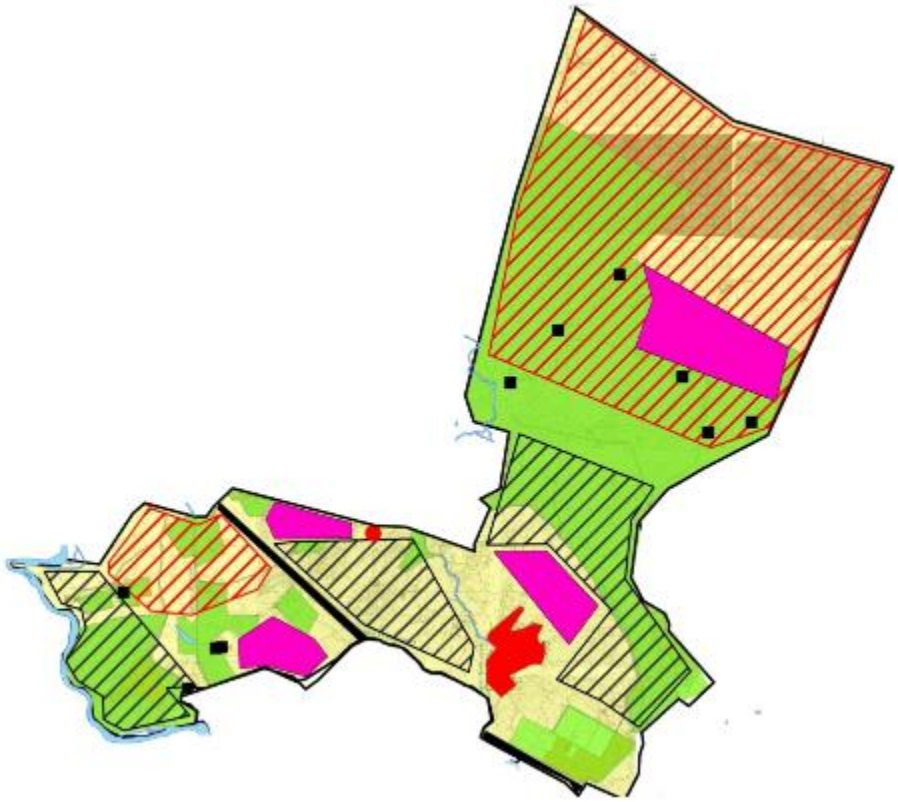

Условные обозначения	
	Границы сельского округа
	Земли сельскохозяйственного назначения
	Земли населенных пунктов
	Земли промышленности, транспорта, связи, для нужд космической деятельности, обороны, национальной безопасности и иного не сельскохозяйственного назначения
	Земли водного фонда
	Земли запаса
	Земельные участки для перераспределения пастбищ

Схема размещения поголовья сельскохозяйственных животных на отгонных пастбищах физических и (или) юридических лиц, не обеспеченных пастбищами, расположенными в сельском округе

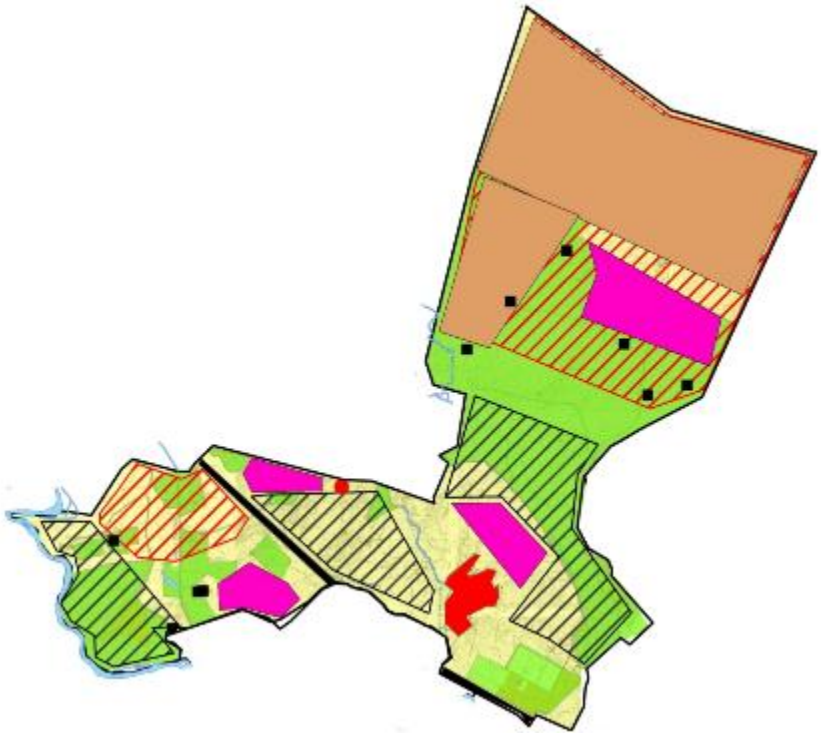

Условные обозначения	
	Границы сельского округа
	Земли сельскохозяйственного назначения
	Земли населенных пунктов
	Земли промышленности, транспорта, связи, для нужд космической деятельности, обороны, националбной безопасности и иного не сельскохозяйственного назначения
	Земли водного фонда
	Земли запаса
	Земельные участки для перераспределения пастбищ
	Границы размещения поголовья скота

Календарный график по использованию пастбищ, устанавливающий сезонные маршруты выпаса и передвижения сельскохозяйственных животных

Период перегона животных на пастбища	Период отгона животных с пастбища
1 половина марта	2 декада октября

Приложение 20 к решению
Шиелийского районного маслихата
от "11" марта 2024 года №14/27

План по управлению пастбищами и их использованию сельского округа Тартогай на 2024-2025 годы

1) Схема (карта) расположения пастбищ на территории в разрезе категорий земель, собственников земельных участков и землепользователей на основании правоустанавливающих документов;

2) приемлемая схема пастбищеоборотов;

3) карта с обозначением внешних и внутренних границ и площадей пастбищ, в том числе сезонных, объектов пастбищной инфраструктуры;

4) схема доступа пастбищепользователей к водоисточникам (озерам, рекам, прудам, копаням, оросительным или обводнительным каналам, трубчатым или шахтным колодцам) составленную согласно норме потребления воды;

5) схему перераспределения пастбищ для размещения поголовья сельскохозяйственных животных физических и (или) юридических лиц, у которых отсутствуют пастбища, и перемещения его на предоставляемые пастбища;

6) схема размещения поголовья сельскохозяйственных животных на отгонных пастбищах физических и (или) юридических лиц, не обеспеченных пастбищами, расположенными в сельском округе Тартогай (далее – сельский округ);

7) календарный график по использованию пастбищ, устанавливающий сезонные маршруты выпаса и передвижения сельскохозяйственных животных.

Территория сельского округа относится к сухой, типчаково-ковыльных степной зоне. Выявлено преобладание степной растительности, основными ее видами являются: типчак, ковыли, овсец и различные виды полыни с участием различных трав небольших степей.

На территори сельского округа слабо развиты гидрографические сети. Обводнение пастбищ обеспечивается природными копанями, шахтными колодцами. Качество воды слабо соленое, пригодное для полива животных.

Средняя урожайность пастбищных угодий составляет 8,4 центнер/гектар.

Фонд кормов пастбищ используется в пастбищный период продолжительностью 170-180 дней.

Сельский округ расположен в западной части Шиелийского района.

Административно-территориальное деление состоит из село Тартогай, село Кирпичный завод, село 2-ферма, 18 разъезд.

По природным условиям погоды: в пределах степной зоны и по агроклиматическим показателям, характерные для них свойства: суровая продолжительная зима, короткое умеренно жаркое лето, резкими контрастами температур зимы и лета, малое количество годовых осадков.

Общая земельная площадь сельского округа составляет 338832 гектаров (далее – га) , из них пастбищ –2993 га.

По категориям земли распределяются следующим образом:

земли сельскохозяйственного назначения-4018 га;

земли населенных пунктов-6035 га;

земли промышленности, транспорта, связи, для нужд космической деятельности, обороны, национальной безопасности и иного несельскохозяйственного назначения-229144 га.

Количество поголовья сельскохозяйственных животных на территории сельского округа: 2797 голов крупного рогатого скота, 6401 голов мелкого рогатого скота, 846голов лошадей, 24 голов верблюдов.

По видам сельскозяйственных животных распределено следующим образом:

крупный рогатый скот – 4 стада;

мелкий рогатый скот – 9 стада;

лошади – 33 стад;

верблюды – 1 стад.

Пастбища относятся к природным пастбищам в зависимости от природно-климатических особенностей сельского округа и используется преимущественно для выпаса скота. На территории сельского округа отсутсвуют сеялки и аридные пастбища.

Основными пользователями пастбищ являются жители сельского округа.

План принят в целях рационального использования пастбищ, устойчивого обеспечения потребности в кормах и предотвращения процессов деградации пастбищ.

На территории сельского округа действует 1 ветеринарный пункт и 1 пункт осеменения.

В сельском округе не установлены сервитуты для прогона скота.

Схема (карта) расположения пастбищ на территории в разрезе категорий земель, собственников земельных участков и землепользователей на основании правоустанавливающих документов

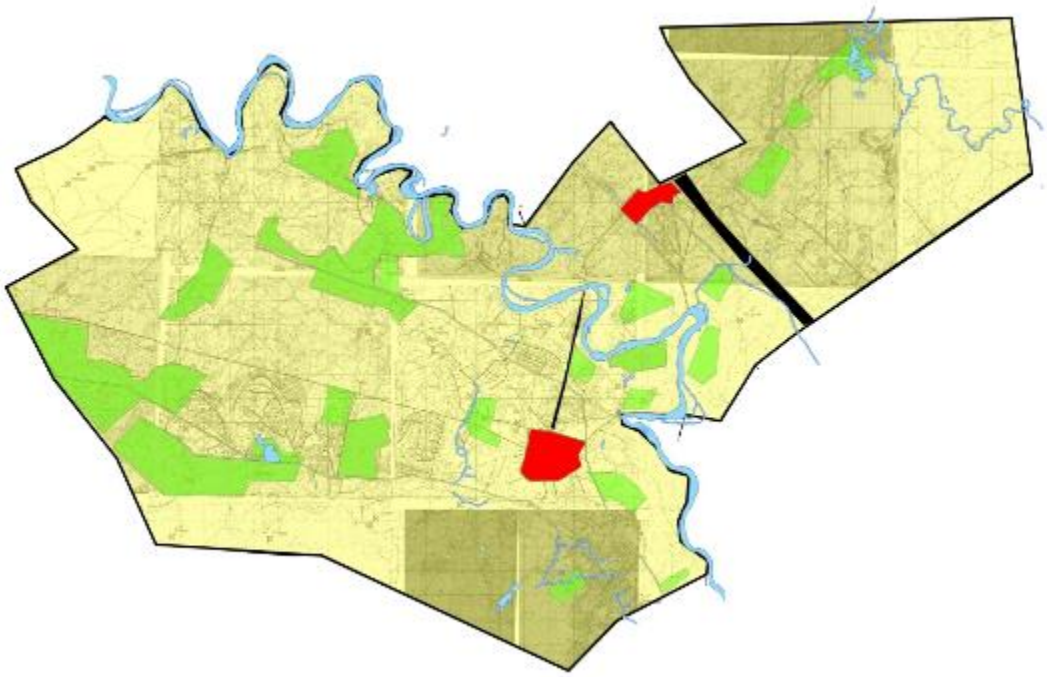

Условные обозначения	
	Границы сельского округа
	Земли сельскохозяйственного назначения
	Земли населенных пунктов
	Земли промышленности, транспорта, связи, для нужд космической деятельности, обороны, национальной безопасности и иного не сельскохозяйственного назначения
	Земли водного фонда
	Земли запаса

Собственники земельных участков

№	Собственники земельных участков	Площадь пастбищ, (га)	Наличие скота по видам, (голов)			Норма потребности в пастбищах на 1 голова, (га)		
			КРС	МРС	Лощадь	КРС	МРС	Лощадь
1	Абасилова Айымхан, крестьянское хозяйство "Қарабек"	200	5	-	-	11,0	-	-
2	Анламасов Наурызбай, крестьянское хозяйство "Аққұм"	290	125	2404		11,0	2,2	13,2
3	Анламасов Рахым, крестьянское хозяйство "Сағыныш"	100	4	-	-	11,0	-	-
4	Ермекбаве Ғазиз, крестьянское хозяйство "Шашты Ата"	280	12	5	4	-	-	-
5	Жүсіпбеков Табиғат, крестьянское хозяйство "Айыркұм"	100	72	8	1	11,0	2,2	13,2
6	Алибаев Сейдіғазы, крестьянское хозяйство "Алибаев"	10	-	-	-	-	-	-
7	Баядилов Руслан, крестьянское хозяйство "Бекзат"	100	184	19	39	11,0	2,2	13,2

8	Иманғалиев Сұлтанғазы , крестьянское хозяйство "Ерғали"	89	-	-	-	-	-	-
9	Ким Елена , крестьянское хозяйство "Селена"	100	7	-	-	11,0	-	-
10	Қыдырәлиев Серік, крестьянское хозяйство " Қыдырали ев С"	100	-	-	-	-	-	-
11	Мажиханов Ғалымжан , крестьянское хозяйство " Мажиханов"	29	105	-	9	11,0	-	-
12	Нысанқұлова Қатира , крестьянское хозяйство "Нұрбек"	130	49	20	2	-	-	-
13	Тынышты қбаева Жанат, крестьянское хозяйство "Бахтысай "	100	88	-	-	11,0	-	-
14	Әділсерікқызы Айдана, индивидуальный	130	203	-	3	11,0		-

	предприниматель"Рамазан"						-	
15	Шаймбетов Қожахмет, крестьянское хозяйство "Шаймбетов"	116	136	-	-	11,0	-	-
	Всего	1874	807	2097	209	11,0	2,2	13,2

Продолжение таблицы

Потребность пастбищ,(га)				Излишки пастбищ, (га)
КРС	МРС	Лощадь	Итого (га)	
242	-	-	242	-
2486	4567,2	2376	9429,2	-
286	-	-	-	-
-	-	-	-	280
495	17,6	39,6	552,2	-
-	-	-		10
1298	28,6	343,2	1669,8	-
	-	-	-	89
165	-	-	165	-
-	-	-	-	100
1155	-	-	1155	-
-	-	-	-	130
253	-	-	253	-
297	-	-	297	-
2200	-	-	2200	-
8877	4613,4	2758,8	15963,2	609

Расшифровка аббревиатур:

КРС-крупный рогатый скот;

МРС-мелкий рогатый скот.

Приемлемая схема пастбищеоборотов

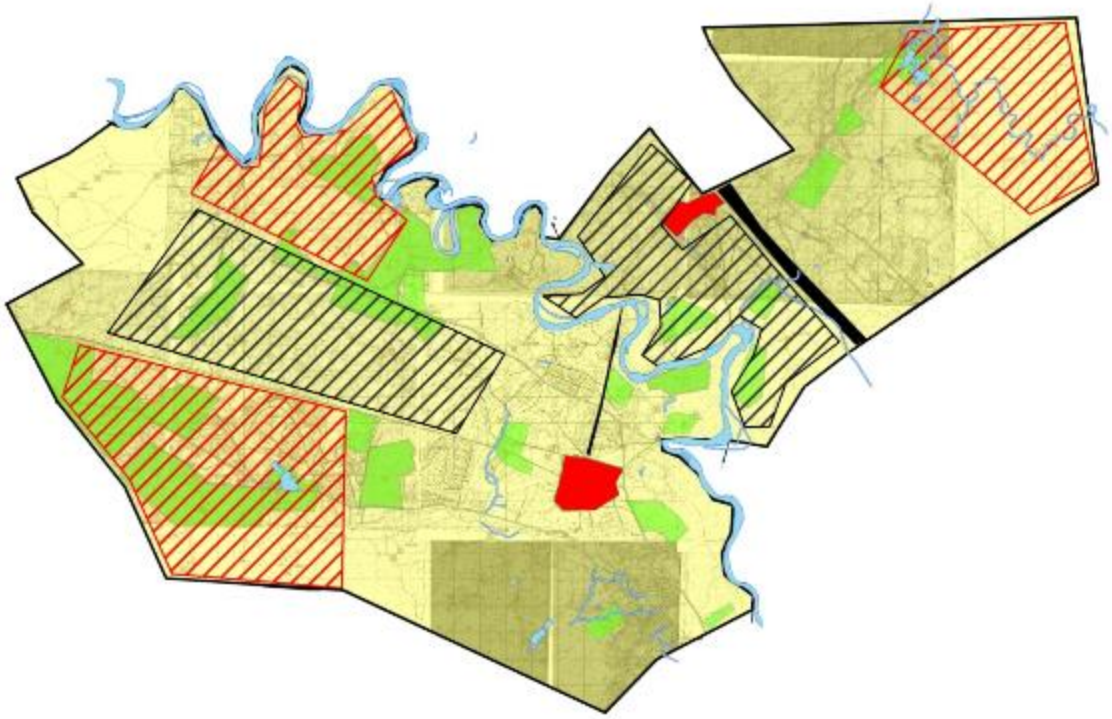

Условные обозначения	
	Границы сельского округа
	Земли сельскохозяйственного назначения
	Земли населенных пунктов
	Земли промышленности, транспорта, связи, для нужд космической деятельности, обороны, национальной безопасности и иного не сельскохозяйственного назначения
	Земли водного фонда
	Земли запаса
	Пастбища, используемые в весенне и летнее время
	Пастбища, используемые в осеннее и зимнее время

Карта с обозначением внешних и внутренних границ и площадей пастбищ, в том числе сезонных, объектов пастбищной инфраструктуры

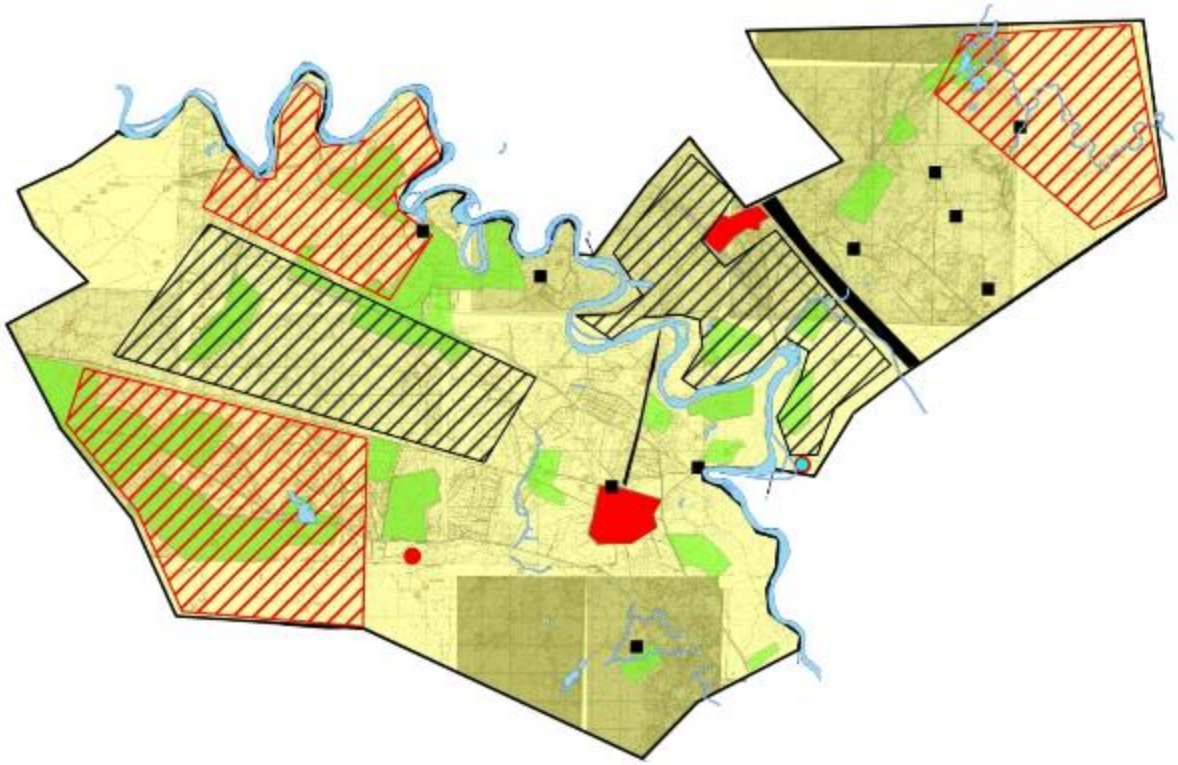

Условные обозначения	
	Границы сельского округа
	Земли сельскохозяйственного назначения
	Земли населенных пунктов
	Земли промышленности, транспорта, связи, для нужд космической деятельности, обороны, национальной безопасности и иного не сельскохозяйственного назначения
	Земли водного фонда
	Земли запаса
	Пастбища, используемые в весенне и летнее время
	Пастбища, используемые в осеннее и зимнее время
	Шахтные колодцы, копани
	Скотомогильник

Схема доступа пастбищепользователей к водоисточникам (озерам, рекам, прудам, копаням, оросительным или обводнительным каналам, трубчатым или шахтным колодцам) составленную согласно норме потребления воды

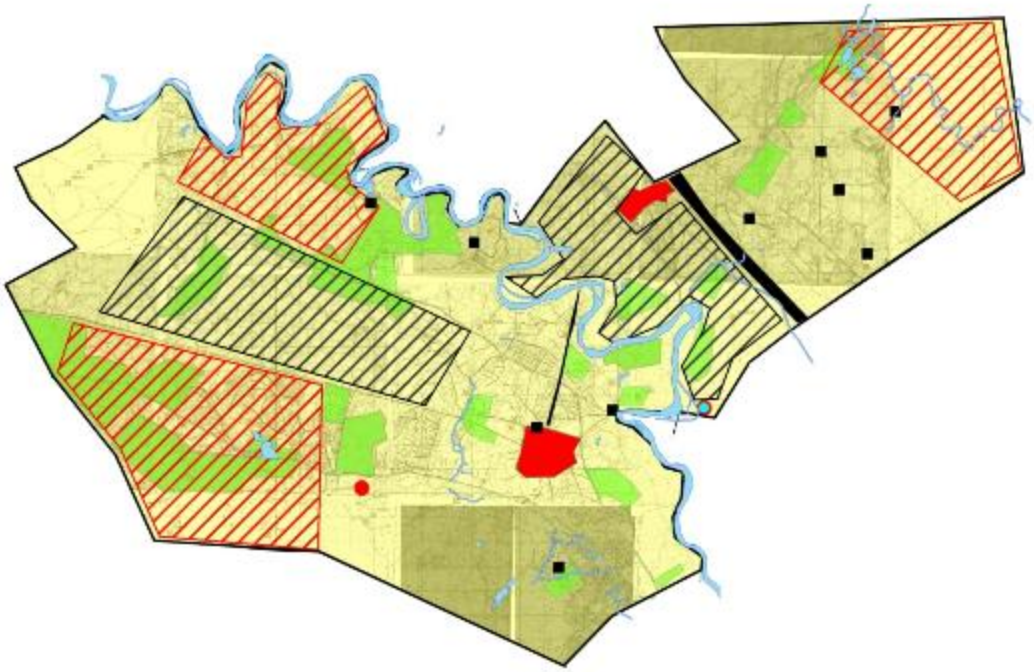

Условные обозначения	
	Границы сельского округа
	Земли сельскохозяйственного назначения
	Земли населенных пунктов
	Земли промышленности, транспорта, связи, для нужд космической деятельности, обороны, национальбной безопасности и иного не сельскохозяйственного назначения
	Земли водного фонда
	Земли запаса
	Пастбища, используемые в весенне и летнее время
	Пастбища, используемые в осеннее и зимнее время
	Шахтные колодцы, копани

Схема перераспределения пастбищ для размещения поголовья сельскохозяйственных животных физических и (или) юридических лиц, у которых отсутсвуют пастбища, и перемещения его на предоставляемые пастбища

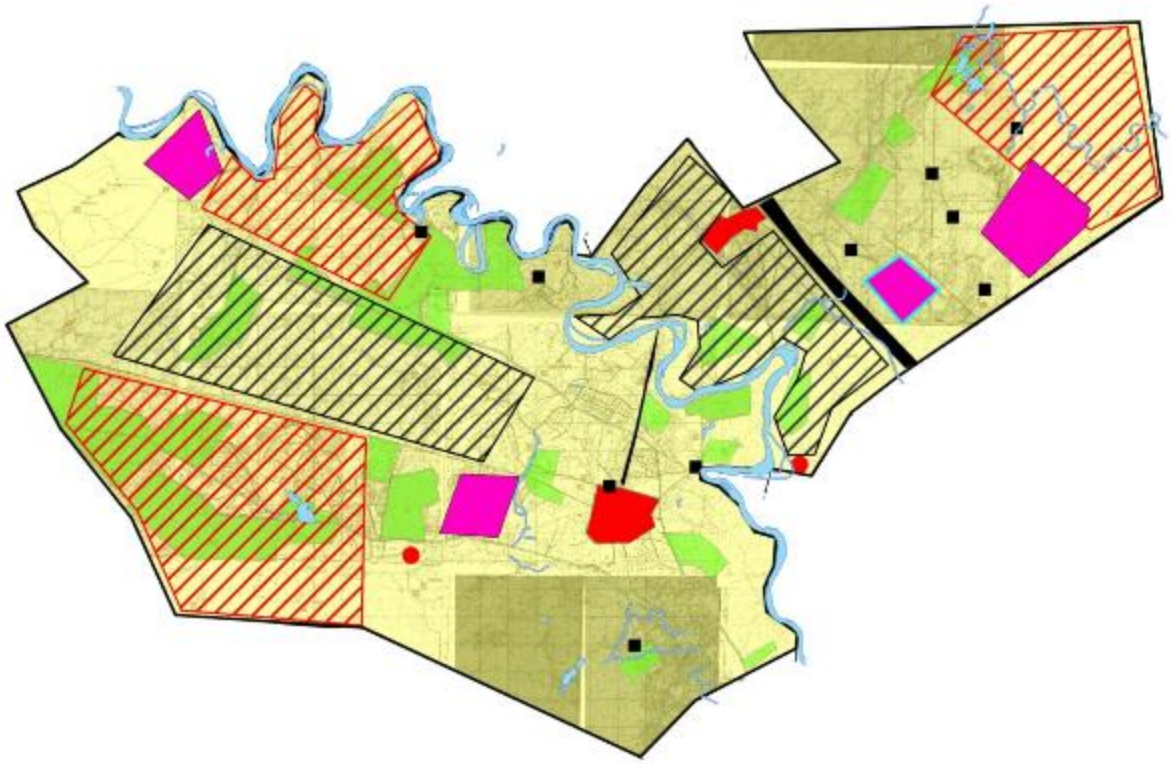

Условные обозначения	
	Границы сельского округа
	Земли сельскохозяйственного назначения
	Земли населенных пунктов
	Земли промышленности, транспорта, связи, для нужд космической деятельности, обороны, национальной безопасности и иного не сельскохозяйственного назначения
	Земли водного фонда
	Земли запаса
	Земельные участки для перераспределения пастбищ

Схема размещения поголовья сельскохозяйственных животных на отгонных пастбищах физических и (или) юридических лиц, не обеспеченных пастбищами, расположенными в сельском округе

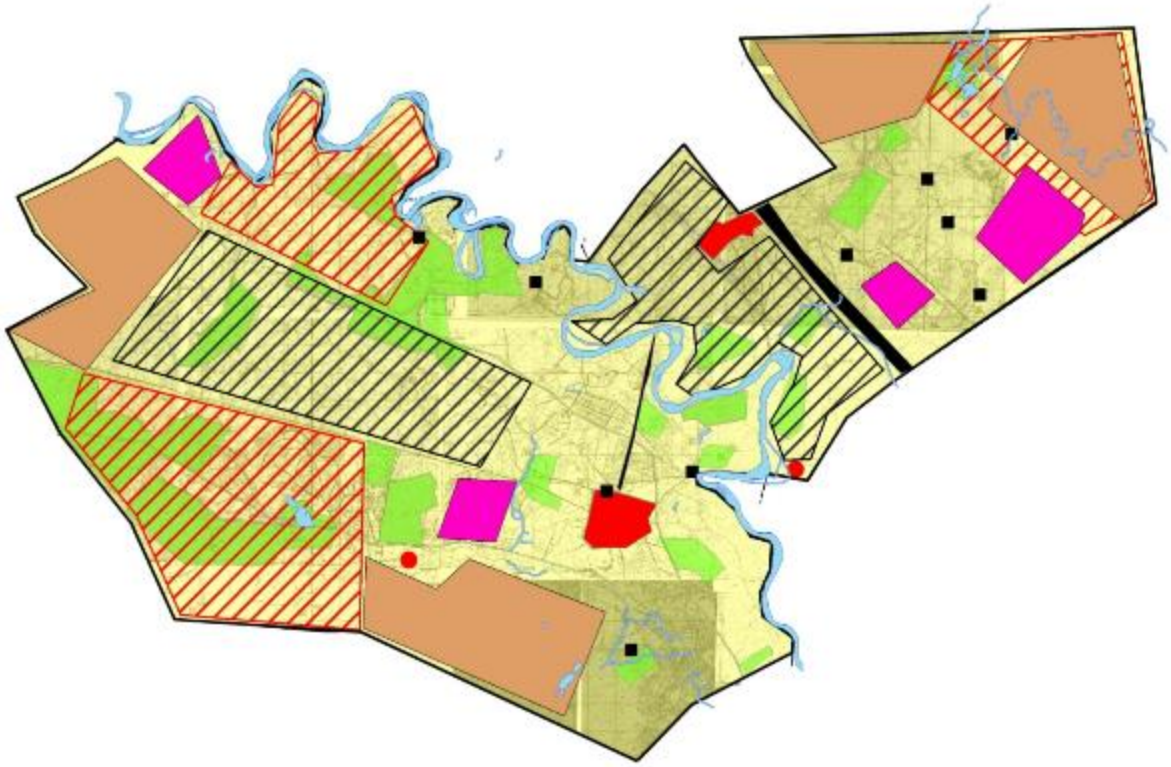

Условные обозначения	
	Границы сельского округа
	Земли сельскохозяйственного назначения
	Земли населенных пунктов
	Земли промышленности, транспорта, связи, для нужд космической деятельности, обороны, националбной безопасности и иного не сельскохозяйственного назначения
	Земли водного фонда
	Земли запаса
	Земельные участки для перераспределения пастбищ
	Границы размещения поголовья скота

Календарный график по использованию пастбищ, устанавливающий сезонные маршруты выпаса и передвижения сельскохозяйственных животных

Период перегона животных на пастбища	Период отгона животных с пастбища
1 половина марта	2 декада октября

Приложение 21 к решению
Шиелийского районного маслихата
от "11" марта 2024 года №14/27

План по управлению пастбищами и их использованию сельского округа Теликоль на 2024-2025 годы

1) Схема (карта) расположения пастбищ на территории в разрезе категорий земель, собственников земельных участков и землепользователей на основании правоустанавливающих документов;

2) приемлемая схема пастбищеоборотов;

3) карта с обозначением внешних и внутренних границ и площадей пастбищ, в том числе сезонных, объектов пастбищной инфраструктуры;

4) схема доступа пастбищепользователей к водоисточникам (озерам, рекам, прудам, копаням, оросительным или обводнительным каналам, трубчатым или шахтным колодцам) составленную согласно норме потребления воды;

5) схему перераспределения пастбищ для размещения поголовья сельскохозяйственных животных физических и (или) юридических лиц, у которых отсутствуют пастбища, и перемещения его на предоставляемые пастбища;

6) схема размещения поголовья сельскохозяйственных животных на отгонных пастбищах физических и (или) юридических лиц, не обеспеченных пастбищами, расположенными в сельском округе Теликоль (далее – сельский округ);

7) календарный график по использованию пастбищ, устанавливающий сезонные маршруты выпаса и передвижения сельскохозяйственных животных.

Территория сельского округа относится к сухой, типчаково-ковыльных степной зоне. Выявлено преобладание степной растительности, основными ее видами являются: типчак, ковыли, овсец и различные виды полыни с участием различных трав небольших степей.

На территори сельского округа слабо развиты гидрографические сети. Обводнение пастбищ обеспечивается природными копанями, шахтными колодцами. Качество воды слабо соленое, пригодное для полива животных.

Средняя урожайность пастбищных угодий составляет 8,4 центнер/гектар.

Фонд кормов пастбищ используется в пастбищный период продолжительностью 170-180 дней.

Сельский округ расположен в северной части Шиелийского района.

Административно-территориальное деление состоит из села Теликоль.

По природным условиям погоды: в пределах степной зоны и по агроклиматическим показателям, характерные для них свойства: суровая продолжительная зима, короткое умеренно жаркое лето, резкими контрастами температур зимы и лета, малое количество годовых осадков.

Общая земельная площадь сельского округа составляет 84726 гектаров (далее – га), из них пастбищ –10800 га.

По категориям земли распределяются следующим образом:

земли сельскохозяйственного назначения-11393 га;

земли населенных пунктов-1149 га;

земли промышленности, транспорта, связи, для нужд космической деятельности, обороны, национальной безопасности и иного несельскохозяйственного назначения-1571 га.

Количество поголовья сельскохозяйственных животных на территории сельского округа: 2300 голов крупного рогатого скота, 3280 голов мелкого рогатого скота, 472 голов лошадей.

По видам сельскозяйственных животных распределено следующим образом:

крупный рогатый скот – 3 стада;

мелкий рогатый скот – 4 стада;

лошади – 18 стад.

Пастбища относятся к природным пастбищам в зависимости от природно-климатических особенностей сельского округа и используется преимущественно для выпаса скота. На территории сельского округа отсутсвуют сеялки и аридные пастбища.

Основными пользователями пастбищ являются жители сельского округа.

План принят в целях рационального использования пастбищ, устойчивого обеспечения потребности в кормах и предотвращения процессов деградации пастбищ.

На территории сельского округа действует 1 ветеринарный пункт, 1 пункт осеменения.

В сельском округе не установлены сервитуты для прогона скота.

Схема (карта) расположения пастбищ на территории в разрезе категорий земель, собственников земельных участков иземлепользователей на основании правоустанавливающих документов

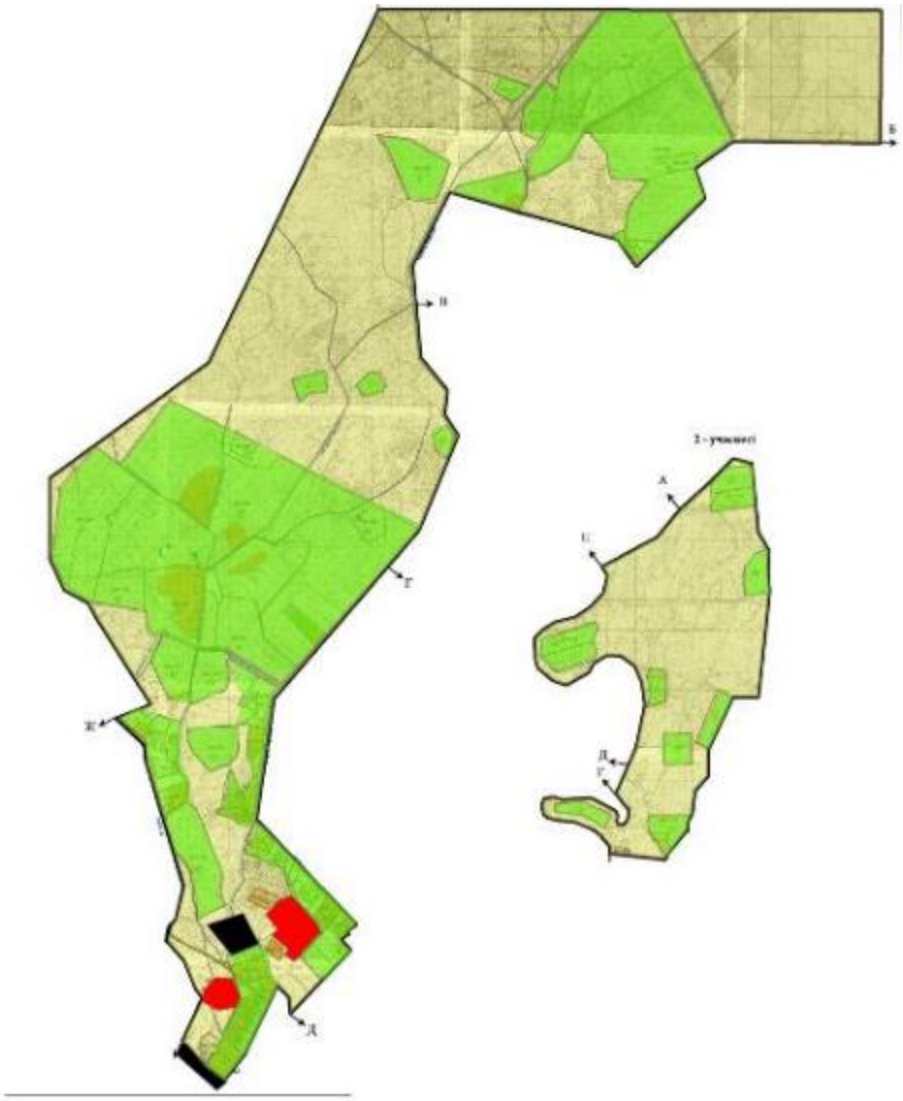

Условные обозначения	
	Границы сельского округа
	Земли сельскохозяйственного назначения
	Земли населенных пунктов
	Земли промышленности, транспорта, связи, для нужд космической деятельности, обороны, национальной безопасности и иного не сельскохозяйственного назначения
	Земли водного фонда
	Земли запаса

Собственники земельных участков

	Собственники		Наличие скота по видам, (голов)			Норма потребности в пастбищах на 1 голова, (га)		

№	земельных участков	Площадь пастбищ, (га)	КРС	МРС	Лошадь	КРС	МРС	Лошадь
1	Өтеев Жақсылық, крестьянское хозяйство "Гафур"	50	10	-	-	11,0	-	-
2	Кушербаев Үсен, крестьянское хозяйство "Олжас"	50	23	-	124	11,0	-	-
3	Бекайдаров Аманжол, крестьянское хозяйство "Сенім"	50		-	-		-	-
4	Алимова Оразкүл, крестьянское хозяйство "Бибі"	400	397	-	78	11,0	-	13,2
5	Амантау Сейтхан, крестьянское хозяйство "Амантауов"	50	13	-	10	11,0	-	13,2
6	Ахмет Оралхан, крестьянское хозяйство "Досымжан"	230	-	-	-	-	-	-
7	Бакторазов Бауыржан, крестьянское	50	10	15	-	-		-

	хозяйство "Егізбаева"						-	
8	Божанов Бағдат, крестьянское хозяйство "Божанов"	100	19	-	9	-	-	-
9	Ергешбаева Несібелі, крестьянское хозяйство "Несібелі"	50	-	-	-	-	-	-
10	Нұртай Сәбит, крестьянское хозяйство "Нұрдәулет"	260	199	-	55	11,0	-	13,2
11	крестьянское хозяйство "Өрікбай"	220	76	294	60	-	-	-
12	Райымхан Мырзахан, крестьянское хозяйство "Бұрхан"	371	32	81	19	-	-	-
13	Сапаров Жандарбек, крестьянское хозяйство "Сапар"	104	18	12	4	-	-	-
14	Смайлова Аманкүл, крестьянское хозяйство "Шах"	50	89	-	-	11,0	-	-
15	Сырғабаев Қанатбек, крестьянское хозяйство "	100	27	-	15	-		-

	Сырғабаев "						-	
16	крестьянское хозяйство "Бастау"	100	-	-	-	-	-	-
17	Әбдіраман Қазыхан, крестьянское хозяйство " Әбдіраман "	300	103	1220	4	11,0	2,2	13,2
18	Өтебаев Бақыт, крестьянское хозяйство "Ахмет"	20	28		8	11,0		13,2
19	индивидуальный предприниматель " Жапбасбаев Таужан"	50	-	127	19	-		-
20	индивидуальный предприниматель " Нұрсұлтан "	100	-	50	-	-	2,2	-
	Всего	2705	758	867	148	11,0	2,2	13,2

Продолжение таблицы

Потребность пастбищ,(га)				Излишки пастбищ, (га)
КРС	МРС	Лошадь	Итого (га)	
539	-	-	539	-
2101	-	-	2101	-
	-	-	-	50
2629	-	937,2	3566,2	-
143	-	92,4	235,4	-
-	-	-	-	230
-	-	-	-	50
-	-	-	-	100
-	-	-	-	50
1276	-	316,8	1592,8	-
-	-	-	-	220

-	-	-	-	371
-	-	-	-	104
319	-	-	-	-
-	-	-	-	100
-	-	-	-	100
891	1687,4	343,2	2921,6	-
440	-	264	704	-
-	-	-	-	50
-	220	-	220	-
8338	1907,4	1953,6	11880	1425

Расшифровка аббревиатур:

КРС-крупный рогатый скот;

МРС-мелкий рогатый скот.

Приемлемая схема пастбищеоборотов

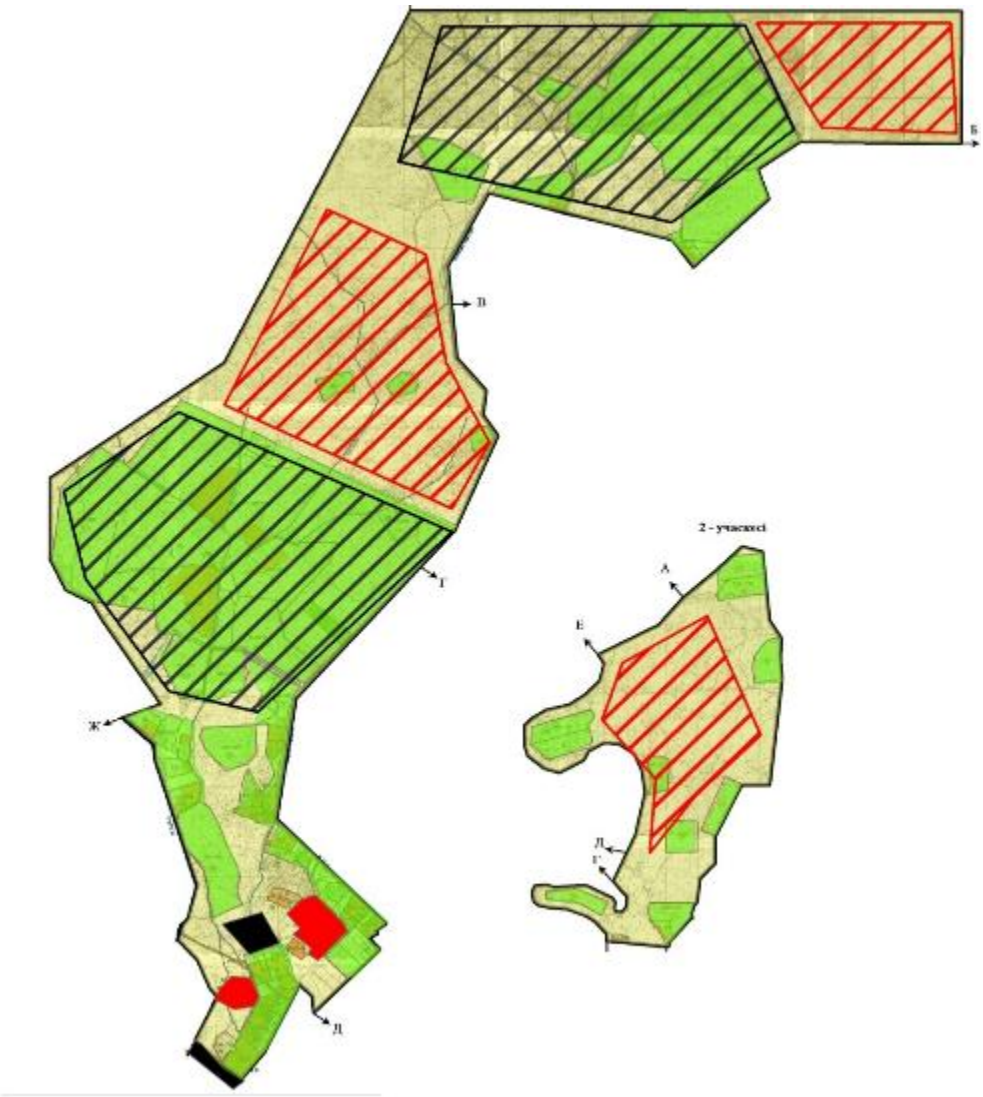

Условные обозначения	
	Границы сельского округа
	Земли сельскохозяйственного назначения
	Земли населенных пунктов
	Земли промышленности, транспорта, связи, для нужд космической деятельности, обороны, национальной безопасности и иного не сельскохозяйственного назначения
	Земли водного фонда
	Земли запаса
	Пастбища, используемые в весенне и летнее время
	Пастбища, используемые в осеннее и зимнее время

Карта с обозначением внешних и внутренних границ и площадей пастбищ, в том числе сезонных, объектов пастбищной инфраструктуры

Условные обозначения	
	Границы сельского округа
	Земли сельскохозяйственного назначения
	Земли населенных пунктов
	Земли промышленности, транспорта, связи, для нужд космической деятельности, обороны, националбной безопасности и иного не сельскохозяйственного назначения
	Земли водного фонда
	Земли запаса
	Пастбища, используемые в весенне и летнее время
	Пастбища, используемые в осеннее и зимнее время
	Шахтные колодцы, копани
	Скотомогильник

Схема доступа пастбищепользователей к водоисточникам (озерам, рекам, прудам, копаням, оросительным или обводнительным каналам, трубчатым или шахтным колодцам) составленную согласно норме потребления воды

Условные обозначения	
	Границы сельского округа
	Земли сельскохозяйственного назначения
	Земли населенных пунктов
	Земли промышленности, транспорта, связи, для нужд космической деятельности, обороны, национальной безопасности и иного не сельскохозяйственного назначения
	Земли водного фонда
	Земли запаса
	Пастбища, используемые в весенне и летнее время
	Пастбища, используемые в осеннее и зимнее время
	Шахтные колодцы, копани

Схема перераспределения пастбищ для размещения поголовья сельскохозяйственных животных физических и (или) юридических лиц, у которых отсутсвуют пастбища, и перемещения его на предоставляемые пастбища

Условные обозначения	
	Границы сельского округа
	Земли сельскохозяйственного назначения
	Земли населенных пунктов
	Земли промышленности, транспорта, связи, для нужд космической деятельности, обороны, национальной безопасности и иного не сельскохозяйственного назначения
	Земли водного фонда
	Земли запаса
	Земельные участки для перераспределения пастбищ

Схема размещения поголовья сельскохозяйственных животных на отгонных пастбищах физических и (или) юридических лиц, не обеспеченных пастбищами, расположенными в сельском округе

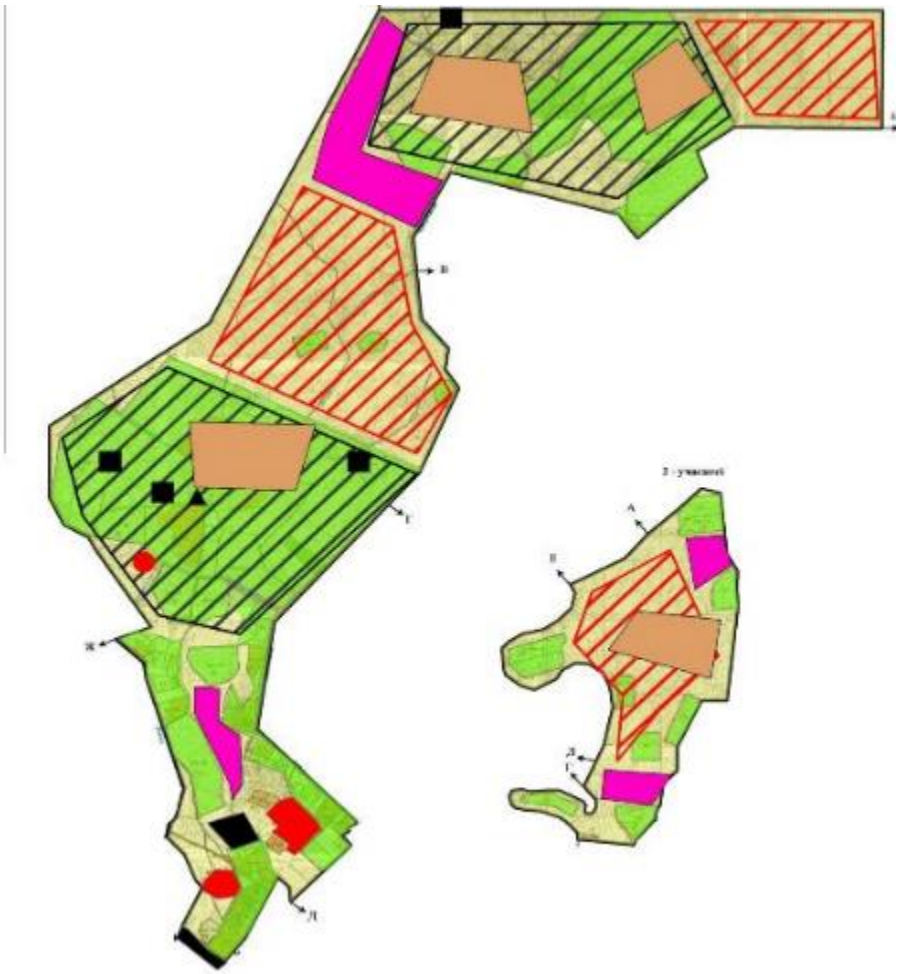

Условные обозначения	
	Границы сельского округа
	Земли сельскохозяйственного назначения
	Земли населенных пунктов
	Земли промышленности, транспорта, связи, для нужд космической деятельности, обороны, националбной безопасности и иного не сельскохозяйственного назначения
	Земли водного фонда
	Земли запаса
	Земельные участки для перераспределения пастбищ
	Границы размещения поголовья скота

Календарный график по использованию пастбищ, устанавливающий сезонные маршруты выпаса и передвижения сельскохозяйственных животных

Период перегона животных на пастбища	Период отгона животных с пастбища
1 половина марта	2 декада октября

Приложение 22 к решению
Шиелийского районного маслихата
от "11" марта 2024 года № 14/27

План по управлению пастбищами и их использованию сельского округа Туран на 2024-2025 годы

1) Схема (карта) расположения пастбищ на территории в разрезе категорий земель, собственников земельных участков и землепользователей на основании правоустанавливающих документов;

2) приемлемая схема пастбищеоборотов;

3) карта с обозначением внешних и внутренних границ и площадей пастбищ, в том числе сезонных, объектов пастбищной инфраструктуры;

4) схема доступа пастбищепользователей к водоисточникам (озерам, рекам, прудам, копаням, оросительным или обводнительным каналам, трубчатым или шахтным колодцам) составленную согласно норме потребления воды;

5) схему перераспределения пастбищ для размещения поголовья сельскохозяйственных животных физических и (или) юридических лиц, у которых отсутствуют пастбища, и перемещения его на предоставляемые пастбища;

6) схема размещения поголовья сельскохозяйственных животных на отгонных пастбищах физических и (или) юридических лиц, не обеспеченных пастбищами, расположенными в сельском округе Туран (далее – сельский округ);

7) календарный график по использованию пастбищ, устанавливающий сезонные маршруты выпаса и передвижения сельскохозяйственных животных.

Территория сельского округа относится к сухой, типчаково-ковыльных степной зоне. Выявлено преобладание степной растительности, основными ее видами являются: типчак, ковыли, овсец и различные виды полыни с участием различных трав небольших степей.

На территори сельского округа слабо развиты гидрографические сети. Обводнение пастбищ обеспечивается природными копанями, шахтными колодцами. Качество воды слабо соленое, пригодное для полива животных.

Средняя урожайность пастбищных угодий составляет 8,4 центнер/гектар.

Фонд кормов пастбищ используется в пастбищный период продолжительностью 170-180 дней.

Сельский округ расположен в восточной части Шиелийского района.

Административно-территориальное деление состоит из села Ш. Кодаманова.

По природным условиям погоды: в пределах степной зоны и по агроклиматическим показателям, характерные для них свойства: суровая продолжительная зима, короткое умеренно жаркое лето, резкими контрастами температур зимы и лета, малое количество годовых осадков.

Общая земельная площадь сельского округа составляет 15792 гектаров (далее – га), из них пастбищ –2960 га.

По категориям земли распределяются следующим образом:

земли сельскохозяйственного назначения-9248 га;

земли населенных пунктов-758 га;

земли промышленности, транспорта, связи, для нужд космической деятельности, обороны, национальной безопасности и иного несельскохозяйственного назначения-5226 га.

Количество поголовья сельскохозяйственных животных на территории сельского округа: 3142 голов крупного рогатого скота, 4000 голов мелкого рогатого скота, 449 голов лошадей.

По видам сельскозяйственных животных распределено следующим образом:

крупный рогатый скот – 4 стада;

мелкий рогатый скот – 5 стада;

лошади – 18 стад.

Пастбища относятся к природным пастбищам в зависимости от природно-климатических особенностей сельского округа и используется преимущественно для выпаса скота. На территории сельского округа отсутсвуют сеялки и аридные пастбища.

Основными пользователями пастбищ являются жители сельского округа.

План принят в целях рационального использования пастбищ, устойчивого обеспечения потребности в кормах и предотвращения процессов деградации пастбищ.

На территории сельского округа действует 1 ветеринарный пункт, 1 пункт осеменения.

В сельском округе не установлены сервитуты для прогона скота.

Схема (карта) расположения пастбищ на территории в разрезе категорий земель, собственников земельных участков иземлепользователей на основании правоустанавливающих документов

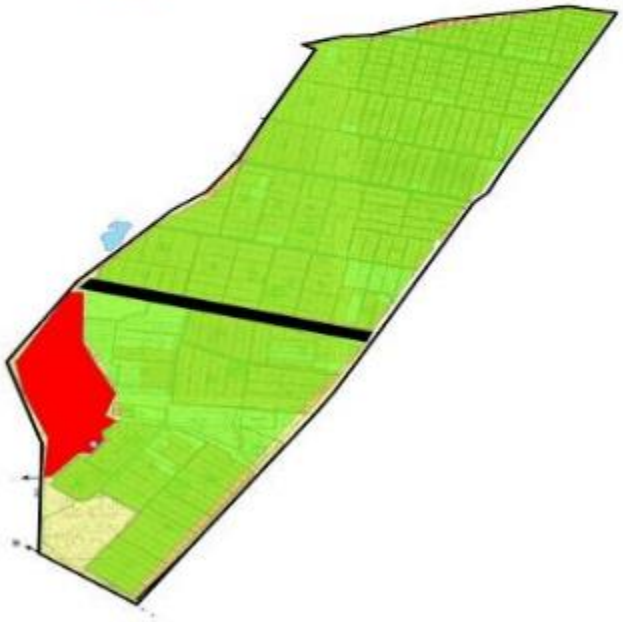

Условные обозначения	
	Границы сельского округа
	Земли сельскохозяйственного назначения
	Земли населенных пунктов
	Земли промышленности, транспорта, связи, для нужд космической деятельности, обороны, националбной безопасности и иного не сельскохозяйственного назначения
	Земли водного фонда
	Земли запаса

Собственники земельных участков

№	Собственники земельных участков	Площадь пастбищ, (га)	Наличие скота по видам, (голов)			Норма потребности в пастбищах на 1 голова, (га)		
			КРС	МРС	Лошадь	КРС	МРС	Лошадь
1	Илақбаев Тұрсынбек, крестьянское хозяйство "Ақбидай"	270	6	-	23	11,0	-	13,2
2	" Байкенжеев Батырхан, крестьянское хозяйство " Байкенжиев"	192	152	106		11,0	2,2	13,2
3	Парманқұлов Мақмұтхан, крестьянское хозяйство "Әзімхан"	200	2	132	-	11,0	2,2	-
4	Ахметов Еркебұлан, крестьянское	33	4	-	-	11,0		-

	хозяйство "Ибадулла"						-	
5	Тоқай Шарипа, крестьянское хозяйство "Қалдыбек"	70	6	-	15	11,0	-	-
6	Қойшыбай Батырхан, крестьянское хозяйство "Молшылық"	375	1	370	2	11,0	2,2	13,2
7	Раисов Ерлан, крестьянское хозяйство "Нұрислам"	512	401	-	67	11,0	-	13,2
8	Батталов Мұрат, крестьянское хозяйство "Үміт"	711	24	-		11,0	-	-
9	Қодаманов Ғабит, крестьянское хозяйство "Қодаманов"	31	2	-		11,0	-	-
10	Парманқұлов Қанағат, крестьянское хозяйство "Қанағат"	-	5	-	12	11,0	-	13,2
11	Қожахметов Мұхаметқали, крестьянское	18	4	-	13	11,0		13,2

	хозяйство "Қожахметов"						-	
12	Жылқайдаров Оразәлі, крестьянское хозяйство "Жылқайдаров"	350	382	1386	234	11,0	2,2	13,2
13	Садықов Медетбек, крестьянское хозяйство "Төлеу"	-	109	-	31	11,0	-	13,2
14	Мырзаева Гулнара, крестьянское хозяйство "Мырзаева"	41	197	-		11,0	-	-
	Всего	2803	863	2054	222	11,0	2,2	13,2

Продолжение таблицы

Потребность пастбищ,(га)				Излишки пастбищ, (га)
КРС	МРС	Лошадь	Итого (га)	
110		290,4	400,4	-
264	330	488,4	1082,4	-
33	814	-	847	-
44	-	-	44	-
66	-	-	66	4
121	374	13,2	508,2	-
3465	-	544,4	4009,4	-
231	-	-	231	480
22	-	-	22	9
110	-	132	242	-
44	-	132	176	-
2310	3000,8	910,8	6221,6	-
1199	-	409,2	1608,2	-
1474	-	-	1474	-
9493	4518,8	2920,4	16932,2	493

Расшифровка аббревиатур:

КРС-крупный рогатый скот;
МРС-мелкий рогатый скот.

Приемлемая схема пастбищеоборотов

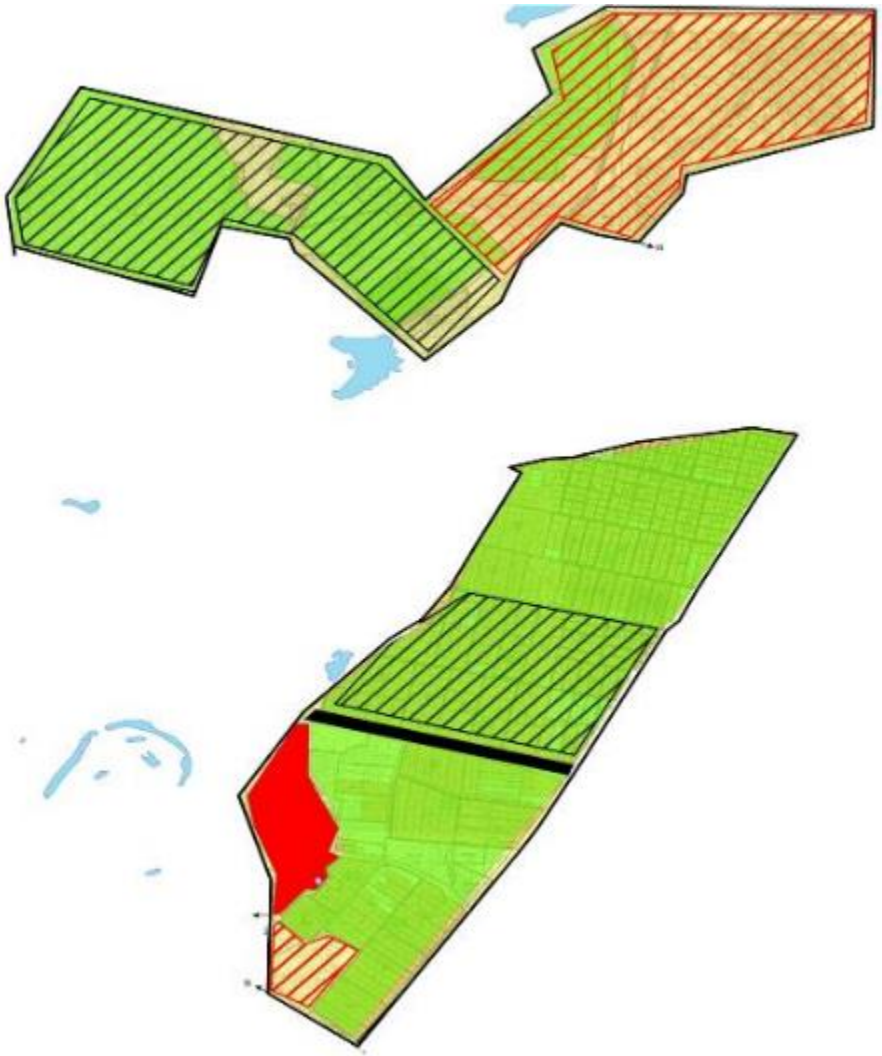

Условные обозначения	
	Границы сельского округа
	Земли сельскохозяйственного назначения
	Земли населенных пунктов
	Земли промышленности, транспорта, связи, для нужд космической деятельности, обороны, национальной безопасности и иного не сельскохозяйственного назначения
	Земли водного фонда
	Земли запаса
	Пастбища, используемые в весенне и летнее время
	Пастбища, используемые в осеннее и зимнее время

Карта с обозначением внешних и внутренних границ и площадей пастбищ, в том числе сезонных, объектов пастбищной инфраструктуры

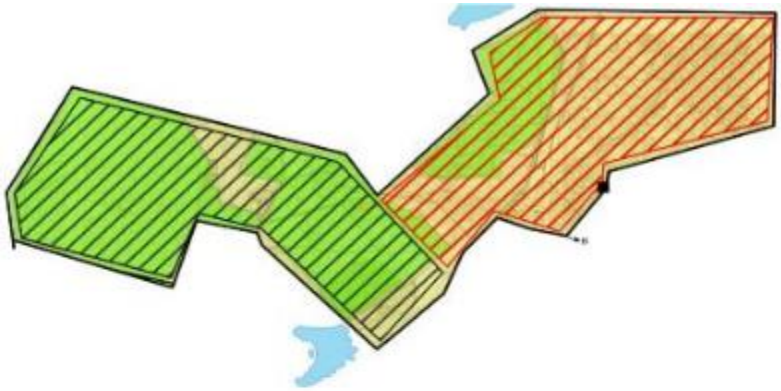

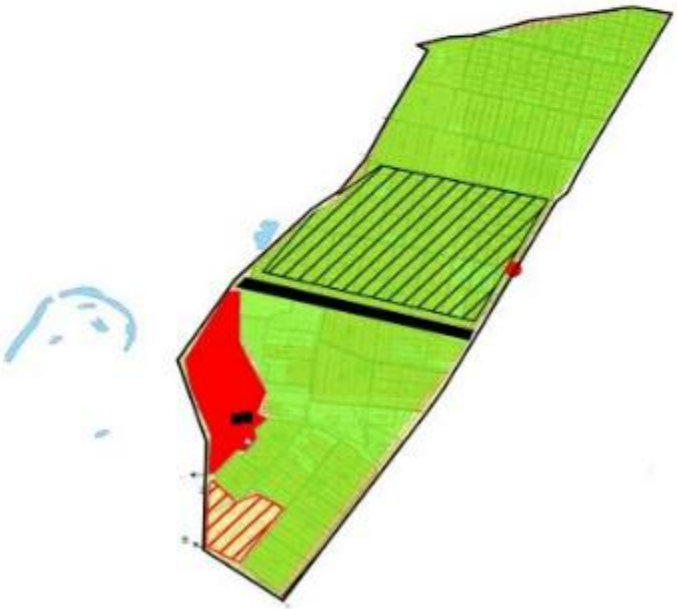

Условные обозначения	
	Границы сельского округа
	Земли сельскохозяйственного назначения
	Земли населенных пунктов
	Земли промышленности, транспорта, связи, для нужд космической деятельности, обороны, национальбной безопасности и иного не сельскохозяйственного назначения
	Земли водного фонда
	Земли запаса
	Пастбища, используемые в весенне и летнее время
	Пастбища, используемые в осеннее и зимнее время
	Шахтные колодцы, копани
	Скотомогильник

Схема доступа пастбищепользователей к водоисточникам (озерам, рекам, прудам, копаням, оросительным или обводнительным каналам, трубчатым или шахтным колодцам) составленную согласно норме потребления воды

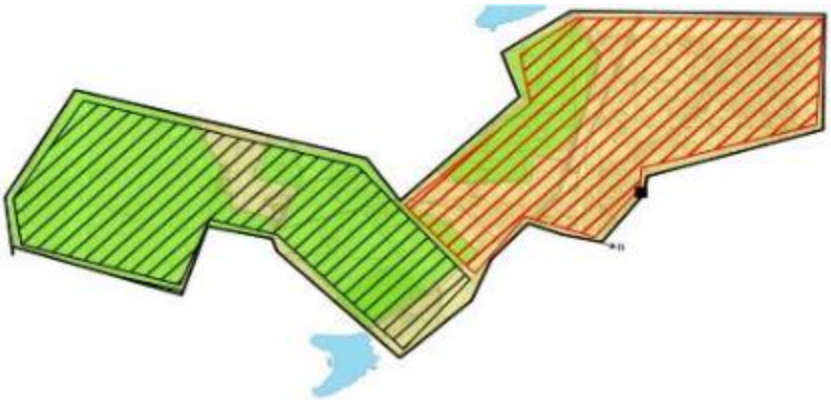

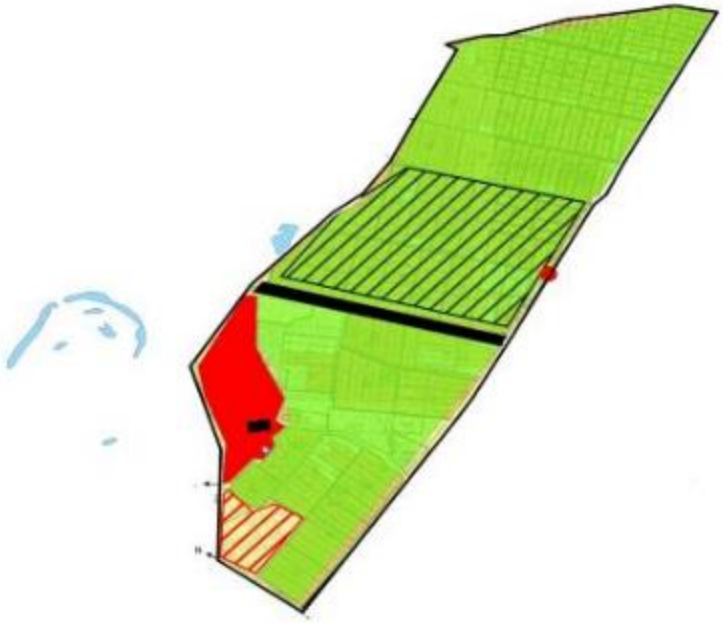

Условные обозначения	
	Границы сельского округа
	Земли сельскохозяйственного назначения
	Земли населенных пунктов
	Земли промышленности, транспорта, связи, для нужд космической деятельности, обороны, националбной безопасности и иного не сельскохозяйственного назначения
	Земли водного фонда
	Земли запаса
	Пастбища, используемые в весенне и летнее время
	Пастбища, используемые в осеннее и зимнее время
	Шахтные колодцы, копани

Схема перераспределения пастбищ для размещения поголовья сельскохозяйственных животных физических и (или) юридических лиц, у которых отсутсвуют пастбища, и перемещения его на предоставляемые пастбища

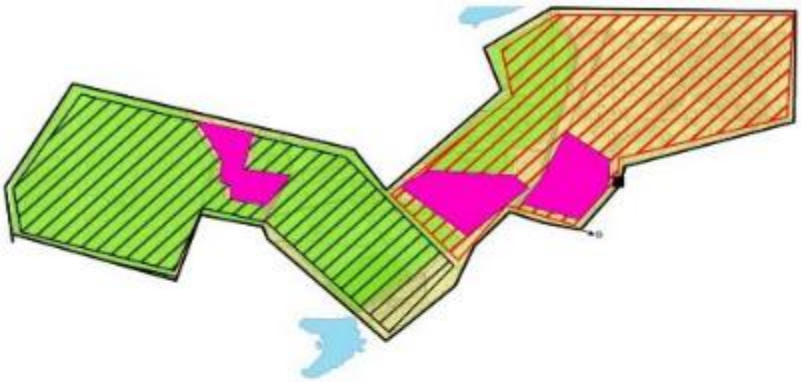

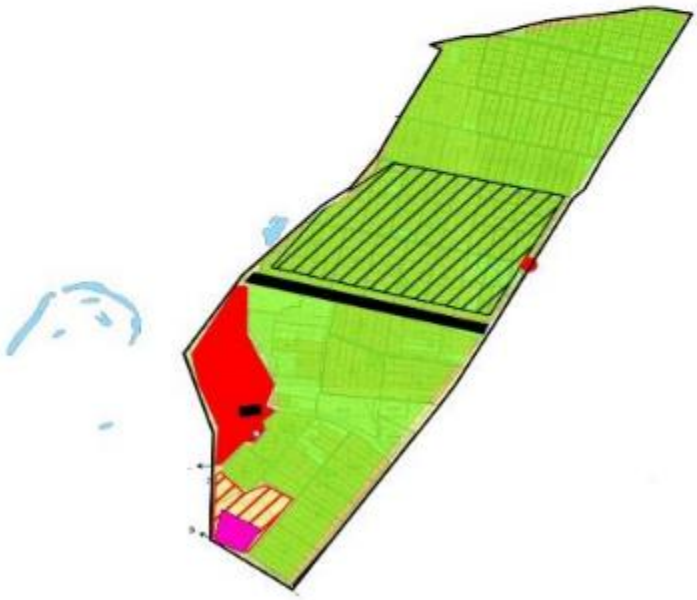

Условные обозначения	
	Границы сельского округа
	Земли сельскохозяйственного назначения
	Земли населенных пунктов
	Земли промышленности, транспорта, связи, для нужд космической деятельности, обороны, национальной безопасности и иного не сельскохозяйственного назначения
	Земли водного фонда
	Земли запаса
	Земельные участки для перераспределения пастбищ

Схема размещения поголовья сельскохозяйственных животных на отгонных пастбищах физических и (или) юридических лиц, не обеспеченных пастбищами, расположенными в сельском округе

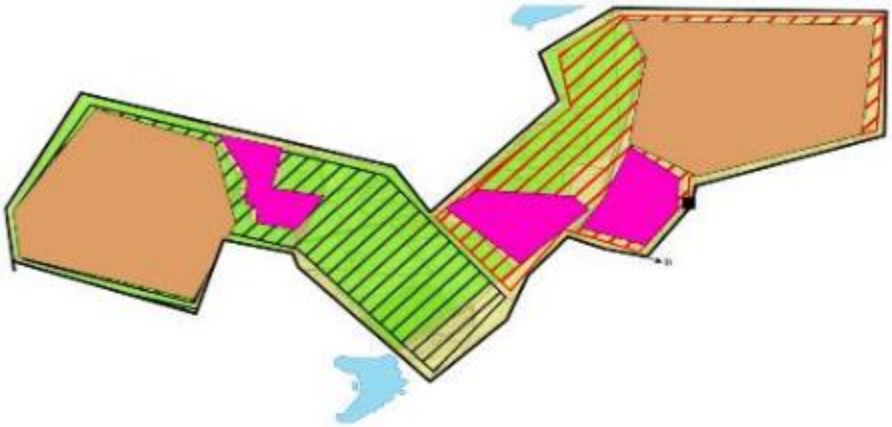

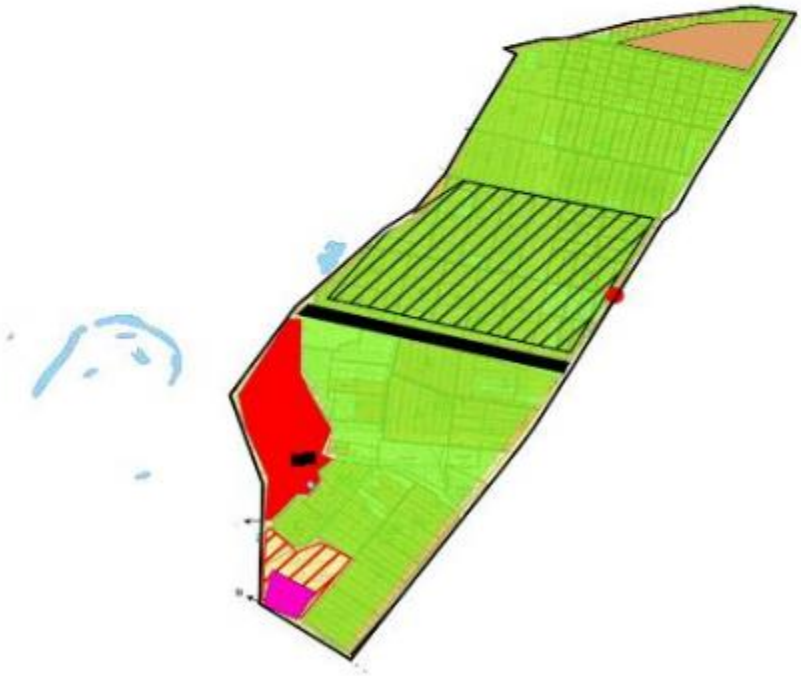

Условные обозначения	
	Границы сельского округа
	Земли сельскохозяйственного назначения
	Земли населенных пунктов
	Земли промышленности, транспорта, связи, для нужд космической деятельности, обороны, национальной безопасности и иного не сельскохозяйственного назначения
	Земли водного фонда
	Земли запаса
	Земельные участки для перераспределения пастбищ
	Границы размещения поголовья скота

Календарный график по использованию пастбищ, устанавливающий сезонные маршруты выпаса и передвижения сельскохозяйственных животных

Период перегона животных на пастбища	Период отгона животных с пастбища
1 половина марта	2 декада октября

Приложение 23 к решению
Шиелийского районного маслихата
от "11" марта 2024 года №14/27

План по управлению пастбищами и их использованию сельского округа Енбекши на 2024-2025 годы

1) Схема (карта) расположения пастбищ на территории в разрезе категорий земель, собственников земельных участков и землепользователей на основании правоустанавливающих документов;

2) приемлемая схема пастбищеоборотов;

3) карта с обозначением внешних и внутренних границ и площадей пастбищ, в том числе сезонных, объектов пастбищной инфраструктуры;

4) схема доступа пастбищепользователей к водоисточникам (озерам, рекам, прудам, копаням, оросительным или обводнительным каналам, трубчатым или шахтным колодцам) составленную согласно норме потребления воды;

5) схему перераспределения пастбищ для размещения поголовья сельскохозяйственных животных физических и (или) юридических лиц, у которых отсутствуют пастбища, и перемещения его на предоставляемые пастбища;

6) схема размещения поголовья сельскохозяйственных животных на отгонных пастбищах физических и (или) юридических лиц, не обеспеченных пастбищами, расположенными в сельском округе Енбекши (далее – сельский округ);

7) календарный график по использованию пастбищ, устанавливающий сезонные маршруты выпаса и передвижения сельскохозяйственных животных.

Территория сельского округа относится к сухой, типчаково-ковыльных степной зоне. Выявлено преобладание степной растительности, основными ее видами являются: типчак, ковыли, овсец и различные виды полыни с участием различных трав небольших степей.

На территори сельского округа слабо развиты гидрографические сети. Обводнение пастбищ обеспечивается природными копанями, шахтными колодцами. Качество воды слабо соленое, пригодное для полива животных.

Средняя урожайность пастбищных угодий составляет 8,4 центнер/гектар.

Фонд кормов пастбищ используется в пастбищный период продолжительностью 170-180 дней.

Сельский округ расположен в северо-восточной части Шиелийского района, граничит с восточной стороны Жанакорганским районом.

Административно-территориальное деление состоит из село Енбекши, село Косуйенки.

По природным условиям погоды: в пределах степной зоны и по агроклиматическим показателям, характерные для них свойства: суровая продолжительная зима, короткое умеренно жаркое лето, резкими контрастами температур зимы и лета, малое количество годовых осадков.

Общая земельная площадь сельского округа составляет 454923 гектаров (далее – га) , из них пастбищ –30927 га.

По категориям земли распределяются следующим образом:

земли сельскохозяйственного назначения-32102 га;

земли населенных пунктов-3347 га,

земли для промышленности, транспорта, связи, космоса, обороны, национальной безопасности и других несельскохозяйственных целей-218609 га.

Количество поголовья сельскохозяйственных животных на территории сельского округа: 3158 голов крупного рогатого скота,15114 голов мелкого рогатого скота,674 голов лошадей, 471 голов верблюдов.

По видам сельскозяйственных животных распределено следующим образом:

крупный рогатый скот – 4стада;

мелкий рогатый скот – 21 стада;

лошади – 26 стад;

верблюды – 15 стад.

Пастбища относятся к природным пастбищам в зависимости от природно-климатических особенностей сельского округа и используется преимущественно для выпаса скота. На территории сельского округа отсутсвуют сеялки и аридные пастбища.

Основными пользователями пастбищ являются жители сельского округа.

План принят в целях рационального использования пастбищ, устойчивого обеспечения потребности в кормах и предотвращения процессов деградации пастбищ.

На территории сельского округа действует 1 ветеринарный пункт и 1 пункт осеменения.

В сельском округе не установлены сервитуты для прогона скота.

Схема (карта) расположения пастбищ на территории в разрезе категорий земель, собственников земельных участков иземлепользователей на основании правоустанавливающих документов

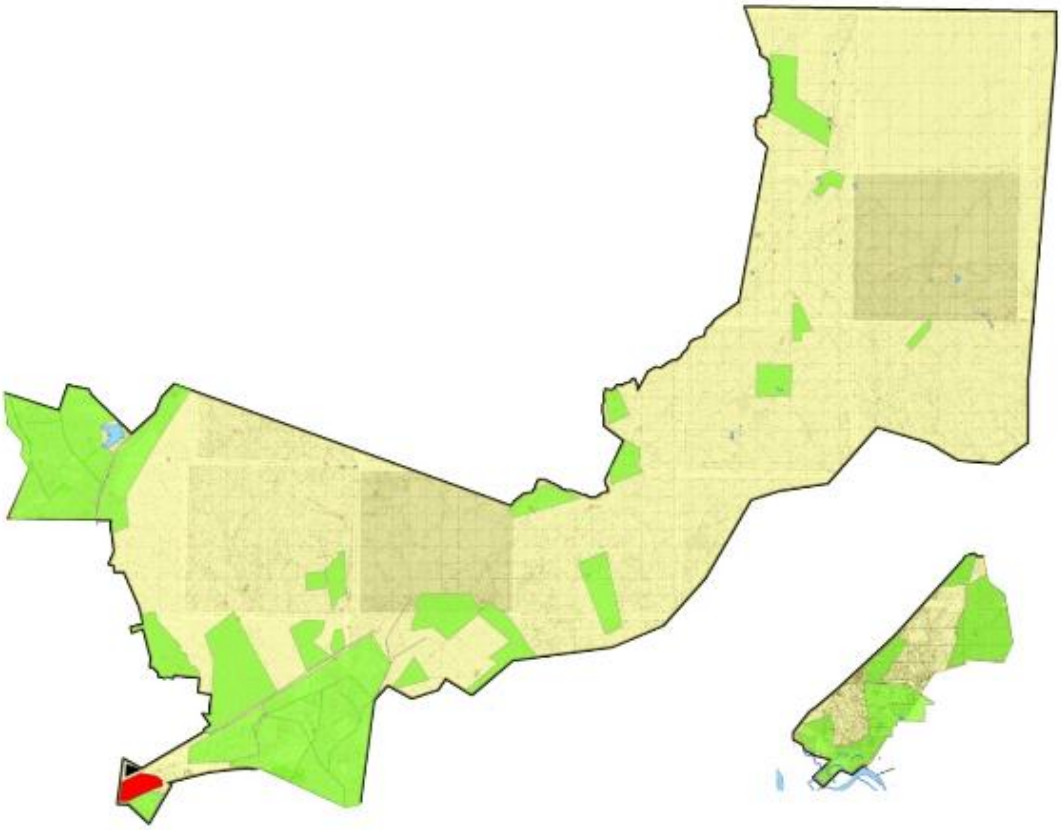

Условные обозначения	
	Границы сельского округа
	Земли сельскохозяйственного назначения
	Земли населенных пунктов
	Земли промышленности, транспорта, связи, для нужд космической деятельности, обороны, национальной безопасности и иного не сельскохозяйственного назначения
	Земли водного фонда
	Земли запаса

Собственники земельных участков

№	Собственники земельных участков	Площадь пастбищ, (га)	Наличие скота по видам, (голов)				Норма потребности в пастбищах на 1 голова, (га)			
			КРС	МРС	Лошадь	Верблюд	КРС	МРС	Лошадь	Верблюд
1	Алмасбае в Мамырахан	572	-	139	-	-	-	2,2	-	-

2	Аширбеков Бағлан, крестьянское хозяйство "Әшірбеков"	800	108	2361	46	100	11,0	2,2	13,2	15,4
3	Бекжанов Сәрсенбай, крестьянское хозяйство "Өскенбай"	1256	109	499	47	-	11,0	2,2	13,2	-
4	Өмірәлі Абамүсілім, крестьянское хозяйство "Аруана"	2324	-	-		121	-	-	13,2	15,4
5	Ібішев Нұрлан, крестьянское хозяйство "Таубай"	1028	207	2821	-	-	11,0	2,2	-	-
6	Шертаева Рсалды "Өркен"	446	37	50	26	-	11,0	2,2	13,2	-
7	Бейсенов Ғабит, крестьянское хозяйство "Ғабит"	139	15	749	-	-	11,0	2,2	13,2	-
8	Қаракей Күлзада, крестьянское хозяйств	238	-	70	-	-	11,0	2,2		-

	о " Сейділдаев"								-	
9	Ермекбае в Өмірхан, крестьянское хозяйство " Жарас"	204	166	834	24	-	11,0		-	-
10	Жүсіпов Айтөре, крестьянское хозяйство " Жәнібек "	397	-	50	-	-		2,2	-	-
11	Қалымбетов Берік, крестьянское хозяйство "Берік "	298	23	40	-	-	11,0	2,2	-	-
12	Әлсейтов Бейсенбі, крестьянское хозяйство " Әлсейт"	177	35	-	6	-	11,0	2,2	-	-
13	Умаров Ибрагим, крестьянское хозяйство " Өмірбек "	298	116	834		-	11,0	2,2	13,2	-
14	Өмірәлиев Марат, крестьянское хозяйств	320	18	-	-	-				-

	о " Әбдрахман"						11,0			
15	Бәтішев Өмірбек, крестьянское хозяйство "Бәтіш"	12	-	-	-	-	11,0	2,2	13,2	-
16	Кәрібаев Еркінбай, крестьянское хозяйство " Қаратау "	123	30	-	-	-	11,0	-	-	-
17	Туленов Амангелді, крестьянское хозяйство " Туленов "	88	10	154	1	-	11,0	-	-	-
18	Әлмағанбет Бақытжан, крестьянское хозяйство " Қайнар"	198	5	1492	7	-	11,0	2,2	-	-
19	Смайлова Шарбан, крестьянское хозяйство " Мейіржан"	98	5	1492	7	-	11,0	-	-	-
	Орымбаев Саттарбек, крестьян									

20	ское хозяйство "Аңшы Ата"	198	246	-	-	-	11,0	-	-	-
21	Шәрбекұлы Мырзағали, крестьянское хозяйство "Нартай"	300	-	-	80	-		-	-	-
22	Оспан Өмірбек, крестьянское хозяйство "Мыңбұлақ"	255	105	706	-	-	11,0	2,2	-	-
23	Қозайдаров Махсут, крестьянское хозяйство "Алишах"	246	18		-	-	11,0	2,2	-	-
24	Мұсаханұлы Абылайхан, крестьянское хозяйство "Мұсахан"	54	50	-	-	-	11,0	-	-	-
25	Ермағанбетов Орынбасар, крестьянское хозяйство "Сабыр"	162	-		20	-	-	2,2	13,2	-

26	Қамбаров Нұрманхан	472	41	421	25	10	11,0	2,2	13,2	-
27	Ә.Әшіров	105	240	-	30	-	-	-	-	-
28	Алтайбай Айдос	98	-	-	-	-	-	-	-	-
29	Әбдрашев Мейрамбек, крестьянское хозяйство "Жарасхан"	98	52	-	27	-	11,0	-	-	-
30	Ишанқұлұлы Ерғали	196	177	681	-	-	-	-	-	-
31	Сапарбай Құлахмет, крестьянское хозяйство "Марғұлан"	100	126	1488	-	-	11,0	2,2	-	-
32	Бекенұлы Айдос	100	-	-	-	-	-	-	-	
	Всего	11400	1838	9779	254	378	11,0	2,2	13,2	15,4

Продолжение таблицы

Потребность пастбищ,(га)					Излишки пастбищ, (га)
КРС	МРС	Лошадь	Верблюд	Итого (га)	
-	589,6	-	-	589,66	-
2794	1328,8	1372,8	3187,8	8683,4	-
2013	985,6	646,8	-	3645,4	-
-	-	198	2633,4	2831,4	-
1122	4338,4	-	-	5460,4	-
385	657,8	224,4	-	1267,2	-
880	2453	-	-	3333	-
165	767,8	-	-	932,8	-
3135	-	-	-	3135	-
-	145,2	-	-	145,2	251,8

528	138,6	-	-	666,6	-
440	17,6	-	-	457,6	-
2310	475,2	435,6	-	3220,8	-
198	-	-	-	198	122
209	484	79,2	-	772,2	-
165	-	-	-	165	-
66	-	-	-	66	22
572	17,6	-	-	589,6	-
132	-	-	-	132	-
1507	-	-	-	1507	-
-	-	-	-	-	300
22	4648,6	-	-	4670,6	-
308	2860	-	-	3168	-
198	-	-	-	198	-
-	39,6	132	-	171,6	-
1023	1496	264	-	2783	-
-	-	-	-	-	105
-	-	-	-	-	98
1452	-	-	-	1452	-
-	-	-	-	-	196
594	70,4	-	-	664,4	-
-	-	-	-	-	100
20218	21513,8	3352,8	5821,2	50905,8	1194,8

Расшифровка аббревиатур:

КРС-крупный рогатый скот;

МРС-мелкий рогатый скот.

Приемлемая схема пастбищеоборотов

Условные обозначения	
	Границы сельского округа
	Земли сельскохозяйственного назначения
	Земли населенных пунктов
	Земли промышленности, транспорта, связи, для нужд космической деятельности, обороны, национальной безопасности и иного не сельскохозяйственного назначения
	Земли водного фонда
	Земли запаса
	Пастбища, используемые в весенне и летнее время
	Пастбища, используемые в осеннее и зимнее время

Карта с обозначением внешних и внутренних границ и площадей пастбищ, в том числе сезонных, объектов пастбищной инфраструктуры

Условные обозначения	
	Границы сельского округа
	Земли сельскохозяйственного назначения
	Земли населенных пунктов
	Земли промышленности, транспорта, связи, для нужд космической деятельности, обороны, националбной безопасности и иного не сельскохозяйственного назначения
	Земли водного фонда
	Земли запаса
	Пастбища, используемые в весенне и летнее время
	Пастбища, используемые в осеннее и зимнее время
	Шахтные колодцы, копани
	Скотомогильник

Схема доступа пастбищепользователей к водоисточникам (озерам, рекам, прудам, копаням, оросительным или обводнительным каналам, трубчатым или шахтным колодцам) составленную согласно норме потребления воды

Условные обозначения	
	Границы сельского округа
	Земли сельскохозяйственного назначения
	Земли населенных пунктов
	Земли промышленности, транспорта, связи, для нужд космической деятельности, обороны, националбной безопасности и иного не сельскохозяйственного назначения
	Земли водного фонда
	Земли запаса
	Пастбища, используемые в весенне и летнее время
	Пастбища, используемые в осеннее и зимнее время
	Шахтные колодцы, копани

Схема перераспределения пастбищ для размещения поголовья сельскохозяйственных животных физических и (или) юридических лиц, у которых отсутсвуют пастбища, и перемещения его на предоставляемые пастбища

Условные обозначения	
	Границы сельского округа
	Земли сельскохозяйственного назначения
	Земли населенных пунктов
	Земли промышленности, транспорта, связи, для нужд космической деятельности, обороны, националбной безопасности и иного не сельскохозяйственного назначения
	Земли водного фонда
	Земли запаса
	Земельные участки для перераспределения пастбищ

Схема размещения поголовья сельскохозяйственных животных на отгонных пастбищах физических и (или) юридических лиц, не обеспеченных пастбищами, расположенными в сельском округе

Условные обозначения	
	Границы сельского округа
	Земли сельскохозяйственного назначения
	Земли населенных пунктов
	Земли промышленности, транспорта, связи, для нужд космической деятельности, обороны, национальной безопасности и иного не сельскохозяйственного назначения
	Земли водного фонда
	Земли запаса
	Земельные участки для перераспределения пастбищ
	Границы размещения поголовья скота

Календарный график по использованию пастбищ, устанавливающий сезонные маршруты выпаса и передвижения сельскохозяйственных животных

Период перегона животных на пастбища	Период отгона животных с пастбища
1 половина марта	2 декада октября

Приложение 24 к решению
Шиелийского районного маслихата
от "11" марта 2024 года №14/27

Таблица распределения пастбищ для размещения маточного (дойного) поголовья крупного рогатого скота в разрезе населенных пунктов по поселку и сельским округам

№	Наименование населенного пункта	Площадь пастбищ, га	Наличие дойных коров (голов)	Норма потребности пастбищах 1 голова, га	Потребность пастбищ, га	Не обеспечено пастбищами, га	Обеспеченность потребности, процент	Излишки, га
1	Шиели	1949	200	11,0	2200	-251	88,6	-
	Всего	1949	200	11,0	2200	-251	88,6	-
2	село Акмая	839	655	11,0	7205	-6366	11,65	-
	село Косарык	-	108	11,0	1188	-1188	-	-
	Всего	839	763	11,0	8393	-7554	10	-
3	село Актоган	2 571	465	11,0	5 115	-2544,0	50,2	-
	Всего	2 571	465	11,0	5 115	-2544,0	50,2	-
4	село Алмалы	237	567	11,0	6237	-6000	4	-
	Всего	237	567	11,0	6237	-6000	4	-
5	село Бестам	979	942	11,0	10362	-9383	9,4	-
	Всего	979	942	11,0	10362	-9383	9,4	-
6	село Байгекум	87	780	11,0	8580	-8493	1,02	-
	Всего	87	780	11,0	8580	-8493	1,02	-
7	село Бидайкол	997	482	11,0	5302	-4305	18,8	-
	село Актам	240	41	11,0	451	-211	53,2	-
	22 разъезд	130	64	11,0	704	-574	18,5	-
	Всего	1367	587	11,0	6457	-5090	21,2	-
8	село Байсын	1709	460	11,0	5060	-3351	33	-
	Всего	1709	460	11,0	5060	-3351	33	-
9	село Жиделиарык	392	150	11,0	1650	-1258	25	-
	Всего	392	150	11,0	1650	-1258	25	-
10	село Жулек	1001	630	11,0	6930	-5929	14,4	-
	село Жуантобе	706	100	11,0	1100	-394	64,2	-
	Всего	1707	730	11,0	8030	-6323	21,3	-

11	с е л о Алгабас	389	540	11,0	5940	-5551	6,5	-
	Всего	389	540	11,0	5940	-5551	6,5	-
12	с е л о Ы.Жахаев	1249	335	11,0	3685	-2436	34	-
	с е л о Жансеит	1134	80	11,0	880	-	129	-
	Всеого	2383	415	11,0	4565	- 2436	52,2	-
13	с е л о Нартай	165	1578	11,0	17358	-17193	0,95	-
	Всего	165	1578	11,0	17358	-17193	0,95	-
14	с е л о Буланбай бауы	1514	250	11,0	2750	-1236	55	-
	Всего	1514	250	11,0	2750	-1236	55	-
15	с е л о Турсынбай датка	65476	650	11,0	7150	-	100	58326
	Всего	65476	650	11,0	7150	-	100	58326
16	с е л о Майлытогай	63508	400	11,0	4400	-	100	59108
	Всего	63508	400	11,0	4400	-	100	59108
17	с е л о Ортакшыл	2964	403	11,0	4433	-1469	66,9	-
	с е л о Кызылкайын	726	66	11,0	726	-	100	-
	Всего	3690	469	11,0	5159	-1469	71,5	
18	с е л о Сулутобе	42002	785	11,0	8635	-	100	33367
	село 1-Май	8512	394	11,0	4334	-	100	4178
	с е л о Жаназар батыр	3270	265	11,0	2915	-	100	355
	Всего	53784	1444	11,0	15884	-	100	37900
19	с е л о Талаптан	16580	1061	11,0	11671	-	100	4909
	Всего	16580	1061	11,0	11671	-	100	4909
20	с е л о Тартогай	1119	579	11,0	6369	-5250	16	-
	с е л о Кирпичный завод	-	5	11,0	55	-55	-	-
	село 2-ферма	-	7	11,0	77	-77	-	-

	18 разъезд	-	8	11,0	88	-88	-	-
	Всего	1119	599	11,0	6589	-5470	17	-
21	с е л о Теликоль	8095	611	11,0	6721	-	120,4	1374
	Всего	8095	611	11,0	6721	-	120,4	1374
22	село Ш. Кодаманов	562	914	11,0	10054	-9492	6	-
	Всего	562	914	11,0	10054	-9492	6	-
23	с е л о Енбекши	16559	516	11,0	5676	-	291	10883
	с е л о Косуйенки	2968	95	11,0	1045	-	284	1923
	Всего	19527	611	11,0	6721	-	290	12806

© 2012. РГП на ПХВ «Институт законодательства и правовой информации Республики Казахстан» Министерства юстиции Республики Казахстан