

**Ерейментау ауданы Ақсуат ауылы, Сілеті ауылы, Бестоғай ауылдық округінің, Ақмырза ауылдық округінің, Күншалған ауылдық округінің, Олжабай батыр атындағы ауылдық округінің, Өлеңті ауылдық округінің 2021 жылға арналған жайылымдарды басқару және оларды пайдалану жөніндегі жоспарларын бекіту туралы**

Ақмола облысы Ерейментау аудандық мәслихатының 2021 жылғы 27 желтоқсандағы № 7С-21/2-21 шешімі

Қазақстан Республикасының "Қазақстан Республикасындағы жергілікті мемлекеттік басқару және өзін-өзі басқару туралы" Заңына, Қазақстан Республикасының "Жайылымдар туралы" Заңының 8-бабына сәйкес, Ерейментау аудандық мәслихаты **ШЕШТІ:**

1. "Ерейментау ауданы Ақсуат ауылы, Сілеті ауылы, Бестоғай ауылдық округінің, Ақмырза ауылдық округінің, Күншалған ауылдық округінің, Олжабай батыр атындағы ауылдық округінің, Өлеңті ауылдық округінің 2021 жылға арналған жайылымдарды басқару және оларды пайдалану жөніндегі жоспарлары осы шешімнің 1, 2, 3, 4, 5, 6, 7 қосымшаларына сәйкес бекітілсін.

2. Осы шешім оның алғашқы ресми жарияланған күнінен кейін күнтізбелік он күннен соң қолданысқа енгізіледі.

*Ерейментау аудандық  
мәслихатының хатшысы*

*М.Әбжіков*

Ерейментау аудандық мәслихатының  
2021 жылғы "27" желтоқсандағы  
№ 7С-21/2-21 шешіміне  
1-қосымша  
Бекітілді

**Ақсуат ауылы бойынша 2021 жылға арналған жайылымдарды басқару және оларды пайдалану жөніндегі жоспар**

Ақсуат ауылының 2021 жылға арналған жайылымдарды басқару және оларды пайдалану жөніндегі осы жоспар (бұдан әрі - жоспар) "Қазақстан Республикасындағы жергілікті мемлекеттік басқару және өзін-өзі басқару туралы", "Жайылымдар туралы" Қазақстан Республикасының заңдарына, "жайылымдарды ұтымды пайдалану қағидаларын бекіту туралы" Қазақстан Республикасы Премьер - Министрінің Орынбасары-Қазақстан Республикасы Ауыл шаруашылығы министрінің 2017 жылғы 24 сәуірдегі № 173 бұйрығына (нормативтік құқықтық актілерді мемлекеттік тіркеу тізілімінде № 15090 болып Жайылымдардың жалпы алаңына түсетін жүктеменің шекті жол берілетін нормасын бекіту туралы "Қазақстан Республикасы Үкіметінің 2015

жылғы 14 сәуірдегі № 3-3/332 қаулысына (нормативтік құқықтық актілерді мемлекеттік тіркеу тізілімінде № 11064 болып тіркелген) және басқа да нормативтік-құқықтық актілерге сәйкес әзірленді.

Жоспар жайылымдарды ұтымды пайдалану, азыққа қажеттілікті тұрақты қамтамасыз ету және жайылымдардың тозу процестерін болғызбау мақсатында қабылданады.

Жоспар құрамында:

1) Құқық белгілейтін құжаттар негізінде жер санаттары, жер учаскелерінің меншік иелері және жер пайдаланушылар бөлінісінде Ақсуат ауылының аумағында жайылымдардың орналасу картасы;

2) жайылым айналымдарының қолайлы схемалары;

3) жайылымдардың, оның ішінде маусымдық жайылымдардың сыртқы және ішкі шекаралары мен алаңдары, жайылымдық инфрақұрылым объектілері белгіленген карта ;

4) жайылым пайдаланушылардың су тұтыну нормасына сәйкес жасалған су көздеріне (көлдерге, өзендерге, тоғандарға, копандарға, суару немесе суландыру арналарына, құбырлы немесе шахталы құдықтарға) қол жеткізу схемасы;

5) жайылымы жоқ жеке және (немесе) заңды тұлғалардың ауыл шаруашылығы жануарларының мал басын орналастыру үшін жайылымдарды қайта бөлу және оны берілетін жайылымдарға ауыстыру схемасы;

6) Ақсуат ауылының жанында орналасқан жайылымдармен қамтамасыз етілмеген жеке және (немесе) заңды тұлғалардың ауыл шаруашылығы жануарларының мал басын шалғайдағы жайылымдарға орналастыру схемасы;

7) Ауыл шаруашылығы жануарларын жаю мен жылжытудың маусымдық маршруттарын белгілейтін жайылымдарды пайдалану жөніндегі сызба (күнтізбелік кесте);

8) мал айдау сызбасы;

Жоспар жайылымдарды геоботаникалық зерттеп-қараудың жай-күйі туралы мәліметтерді;

ветеринариялық-санитариялық объектілер туралы мәліметтерді;

ауыл шаруашылығы жануарлары бастарының саны туралы деректерді ескере отырып, олардың иелерін көрсете отырып қабылданды - түрлері мен жас топтары бойынша қалыптастырылған үйірлердің, отарлардың, табындардың саны туралы деректерді;

шалғайдағы жайылымдарда жаю үшін ауыл шаруашылығы жануарларының мал басын қалыптастыру туралы мәліметтерді;

ауыл шаруашылығы жануарларын мәдени және аридтік жайылымдарда жаю ерекшеліктерін;

мал айдауға арналған сервитуттар туралы мәліметтерді және мемлекеттік органдар, жеке және (немесе) заңды тұлғалар ұсынған өзге де деректерді қамтитын болады.

Әкімшілік-аумақтық бөлінісі бойынша Ақсуат ауылының 1 ауыл мекен бар.

Ақсуат ауылы аумағының жалпы ауданы 12920 гектар, оның ішінде егістік – 63.0 га, жайылымдық жер – 12258 гектар.

Жер санаттары бойынша:

ауыл шаруашылығы мақсатындағы жерлер-12321 гектар;

елді мекендердің жерлері-12920 гектар;

өнеркәсіп, көлік, байланыс, ғарыш қызметі, қорғаныс, ұлттық қауіпсіздік мұқтажына арналған жер және ауыл шаруашылығына арналмаған өзге де жер - 599 гектар;

Табиғи жағдайлары бойынша Ақсуат ауылының аумағы құрғақ дала аймағында орналасқан, онда аймақтық топырақтар қара қоңыр қоңыр орташа қуатты және қуаты аз, аймақтық топырақтардан басқа төрттік шөгінділер кең таралған. Төрттік орташа және жеңіл саздар, ауыр, орташа және жеңіл саздақтар. Ақсуат ауылы аумағындағы топырақ орташа қуатты және қуаты аз қара-сарғылт, қара-сарғылт карбонатты, қара-сарғылт сортаң, қара-сарғылт толық дамымаған, шалғынды-сарғылт карбонатты, шалғынды сортаңды.

Агроклиматтық көрсеткіштер бойынша күрт континентальды, бұл жылдық және тәуліктік температураның үлкен ауытқуларымен, буланудың жауын-шашын мөлшерінен едәуір артуымен көрінеді.

Табиғи жағдайлары бойынша Ақсуат ауылының аумағы қуаң аймақ шегінде орналасқан. Климаты тым континенттік. Ауаның орташа жылдық температурасы оң және 1,4 градусқа тең. Көпжылдық бақылауларға сәйкес, ең суық ай-ақпан, орташа айлық температурасы -18,5 градус. Ерекше қатал жылдардағы абсолютті минемальды температура 44,3 градусқа жетеді.

Климаттың қолайсыз ерекшелігі-кеш көктемгі және ерте күзгі аяздардың болуы.

Топырақ негізінен сары-қоңыр және ашық-қоңыр түсті, жоғары карбонатты және гипс.

2021 жылғы 1 тамыздағы Ақсуат ауылында үй-үйді аралау деректері бойынша (халықтың жеке ауласы және ЖШС, ЖК және ШҚ мал басы) ірі қара мал 4043 бас, оның ішінде аналық мал басы 2424 бас, ұсақ мал 2966 бас, жылқы 440 бас.

Жайылым алаңы 27971,8 гектарды құрайды.

Ақсуат ауылындағы ЖШС, ШФҚ мал басын құрайды: ірі қара мал 3324 бас, ұсақ мал 2368 бас, жылқы 230 бас.

ЖШС, ШФҚ жайылым ауданы 27971,8 гектарды құрайды.

Ақсуат ауылы бойынша ауыл шаруашылығы жануарларын қамтамасыз ету үшін барлығы 6285,6 гектар жайылымдық жер бар. Елді мекендер шегінде 12920 гектар жайылым бар.

Жоғарыда баяндалғанның негізінде, "Жайылымдар туралы" Қазақстан Республикасы Заңының 15-бабына сәйкес елді мекендердің жайылымдық алқаптары кезінде ауыл шаруашылығы жануарларының аналық (сауын ) басын күтіп-ұстау бойынша жергілікті халықтың (Ақсуат ауылы) мұқтажы үшін 6285,6 мөлшерінде га, қажеттілік жоқ, жүктеме нормасында ІҚМ бір басына 9 га, ҰҚМ бір басына 1,8 га және жылқының бір басына 10,8 га.

- Жайылымдық алқаптарға ішінара қалыптасқан қажеттілік;

шаруа және фермер қожалықтары(бұдан әрі ШҚ, ШҚ, ЖШС, ӘКК) ,

Идрисов Е. С. "Ерсімай" ШҚ 416 га, "Камышев" ШҚ Камышев Ғалым Конаевич 229 га, Садыров Рахат "Рахат" ШҚ -274 га. Кудасова Рымтай "Үміт" ШҚ-1313 га. , "Боронбай" ШҚ Камалиев Н-241, ОДЗ 9 адам / Силам Г / -378 га, "Елімай" ШҚ Нурмуханов М -550 га ,

Қажет болған жағдайда жайылымдардың қосымша учаскелерінде жер пайдаланушылармен және Ақсуат ауылының шекаралас әкімдіктерімен, атап айтқанда Олжабай батыр атындағы ауылдық округтің, Еркіншілік ауылдық округінің, Бозтал ауылдық округінің, Михайлов ауылдық округінің және Сарыоба ауылдық округінің әкімдіктерімен шарттар жасалатын болады.

Жалпы округ бойынша жайылым тапшылығы бар . -16224 га

Жоғарыда көрсетілген жер учаскелерінің шекаралары мен орналасқан жерін айқындау үшін мемлекеттік жер кадастрының автоматтандырылған ақпараттық жүйесі (МЖК ААЖ) пайдаланылады. Кадастрлық нөмірлер бойынша жер учаскелерінің географиялық координаттары, ішкі және сыртқы шекаралары мен алаңдары айқындалады.

Жер пайдаланушының мал басы үшін патбишалары жетіспейтін жер пайдаланушы тиелмеген жерлерімен жерлерін пайдаланған кезде жер пайдаланушылар арасында шарт жасалады. Сондай-ақ, Ерейментау ауданының жер қатынастары бөліміне хабарлай отырып, пайдалану үшін жер шекаралары анықталады.

Ақсуат ауылының жер пайдаланушылары мен ауыл тұрғындары Қарасу өзенін, Қуаныш өзенін және Қаракөл көлін пайдаланады .

Жайылым пайдаланушылардың су көздеріне қол жеткізу схемалары айқындалған.

Ауыл шаруашылығы жануарларының орташа тәуліктік су тұтынуы "су тұтынудың және су бұрудың үлестік нормаларын әзірлеу жөніндегі әдістеме"Қазақстан Республикасы Премьер-Министрінің Орынбасары - Қазақстан Республикасы Ауыл шаруашылығы министрінің 2016 жылғы 30 желтоқсандағы № 545 бұйрығына сәйкес айқындалған.

**Ауыл шаруашылығы жануарларының орташа тәуліктік су тұтынуы, 1 мал басына тәулігіне литр**

Жануарлартобы	Оңтүстік аймақ			Солтүстік аймақ		
	Жылмезгілдерінде			Жылмезгілдерінде		
	жаз	көктемжәнекүз	қыс	жаз	көктемжәнекүз	қыс
Сүттісиырлар	60	45	35	55	45	35
Сиырлар	50	40	30	50	40	30
2 жасқадейінгіқұнажындар	30	30	25	30	30	25
6 айғадейінгібұзаулар	20	15	15	20	15	15
Төлі бар мегежіндер	40	30	-	40	30	-
Мегежіндерересектербуаз	25	20	-	25	20	-
4 айға Дейінгішошқалардыңтөлдері	15	10	-	15	10	-
Жылқылардыемізетінжұмысшылар	50	40	30	50	40	30
Асылтұқымды, бала емізетін жылқылар	60	40	30	50	40	30
1,5 жасқадейінгіқұлындар	40	30	20	40	30	20
7 айғадейінгіқұлындар	10	7	-	10	6	-
Қойересектер	8	6	3	8	5	3
1 жасқа дейінгі қойлардың төлдері	3	3	-	3	-	-

Жайылым айналымдарының схемаларын және ауыл шаруашылығы жануарларын жаю мен жылжытудың маусымдық маршруттарын белгілейтін жайылымдарды пайдалану жөніндегі күнтізбелік кестені ШҚ, ШФҚ, ЖШС, ӘКК осы жоспарда жер пайдаланушылардың өз бетінше көрсеткен мәліметтерін ескере отырып айқындайды.

**Ақсуат ауылының аумағында жайылымдардың орналасу схемасына (қартасына) қоса берілетін жер учаскелерінің меншік иелері мен жер пайдаланушылардың тізімі**

1 кесте

№	Жер учаскелерінің жер пайдаланушыларының атауы	Жайылым алаңы, га	Малдың болуы, саны	Жайылымдардың қажеттілігі, га	Жайылымдардың артығы, га
1	ШҚ "Байтимир и К" Байтемиров Кайрат Садырович	1646	ІКМ-167, ҰММ-44	$167\text{ікм} \cdot 9 = 1503$ , $44\text{ұмм} \cdot 1,8 = 79,2$ . $1503 + 79,2 = 1582,2$	63,8
2	ШҚ "Долинка" Горр Александра Александровна	254	-	-	254
3	ШҚ "Ерсмай" Идрисов Ерболат Смагулович	416	ІКМ-241 ҰММ-40 Жылқы 5 г.	$241\text{ікм} \cdot 9 = 2169$ , $40\text{ұмм} \cdot 1,8 = 72$ $5\text{жылқы} \cdot 10,8 = 54$ $2.169 + 72 + 54 = 2295$	-1879
4	ШҚ "Новодолинка" Иост Анастасия Гарьевна	130	Шошка -1700	-	130
5	Ш Қ "Боронбай" Камалиев	241	ІКМ – 100, Жылқы – 150,	$100\text{ікм} \cdot 9 = 900\text{га}$ , $150 \cdot 10,8 = 1620\text{га}$ , $450\text{ұмм} \cdot 1,8 = 810$	-569

	Нажмелин Боранбаевич		ҰММ - 450	га. 900+1.620+810=3330га	
6	ШҚ "Мадинат" Кекаев Висит Висхаевич	237,2	-	-	237,2
7	ШҚ "Үміт" Кудасова Рымтай Абылхайровна	1313	ІКМ-296 Жылқы -40	296ікм*9=2664. жылқы*10.8= 432. 2664+432=3096	-1765
8	ШҚ "Надежда"Левен Яков Петрович	1802	ІКМ-47 ҰММ-90	47ікм*9=423. 90ұмм*1.8=162 423+162=585	1217
9	ШҚ "Ереймен" Мажкенова Жанат Хайруллаевна	215	-	-	215
10	ШҚ"Асылхан"Нахипов Асылхан Абиьлдаевич	1254	-	-	1254
11	ШҚ "Елімай" Нурмуханов Мурат Шопшаевич	550	ІКМ – 109, ҰММ – 970 Жылқы -12	109ікм*9=981га, 70ұмм*1,8= 126га. жылқы 12*10.8=129.6 981+126+129.6=1236.6га	-686.6
12	ШҚ "Рахат" Садыров Рахат Каиргельдинович	274	ІКМ-104 ҰММ -202	104ікм*9=936 202ұмм*1.8=363.6 936+363.6=1299.6	-1025,6
13	ШҚ "Арман" Султанбекова Айман Рапильбековна	131	-	-	131
14	ШҚ "Орнек П" Хамзина бахтыгуль Ермековна	1467	-	-	1467
15	ЖШС " Айзет Фармс"	2542	-	-	2542
16	ШҚ "Ибрагим" Шержанова Галия Карабаевна	958	ІКМ – 58, ҰММ – 220, Жылқы - 3	58ікм*9=522, 220ұмм*1,8=396, 3*10,8=32.4. 522+396+32.4= 950.4га	7,6
17	ОДЗ Умаров Даулет	250	-	0	250
18	ОДЗ Силам Гулжан	378	ІКМ-150 ҰММ-250 Жылқы- 5	150ікм*9=1350. 250ұмм*10.8= 2700 5л*10,8=15.8га . 1350+2700+ 15.8= 4065.8	-3687.8
19	ЖШС "SADAK KZ"	440	-	-	440
20	ШҚ "Камышев" Камышев Галым Конаевич	236	ІКМ – 46 г., ҰММ – 48 г., Жылқы – 5 г.	46ікм*9=414га, 48ұмм*1,8= 86.4га, 5л*10,8=54га. 414га+ 86.4га+54га=554.4	-325.4
21	ЖШС"Нур Агро"	1687	-	-	1687
22	ЖШС"Торт Тулік Мол "	4892,6	ІКМ-2000, Жылқы – 10г	2000ікм*9=18,000га, 10жылқы *10,8=108га. 18,000га+108га= 18,108га	4874,4
23	ЖШС"Алиби Павловка"	2390	-	-	2390
24	ЖШС "Ерейментау Кулан""	1080	-	-	1080

25	ЖШС"Ерейментау Акбас"	301	-	-	301
26	ЖШС "Вефиль"	2887	-	-	2887
	БАРЛЫҒЫ	27971.8		35801.6	-9938,4

## Ақсуат ауылы бойынша елді мекендер бөлінісінде мал мен жайылымдық жерлердің болуы туралы мәліметтер

2 кесте

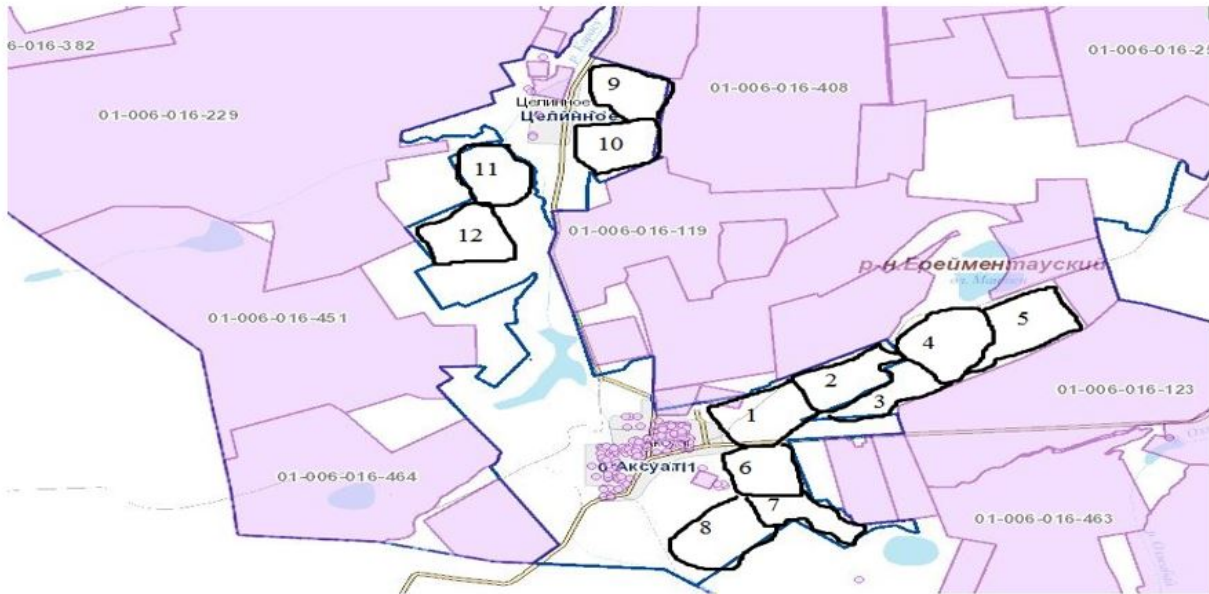
№	Елдімекен	Жайылымаланы, га	Малдың саны	Жайылымдардың қажеттілігі, га	Жайылымдардың жетіспеуі / артық болуы, га
1	Ақсуат ауылы	12258	ІКМ- 466 головы, (Оның ішінде аналық мал басы -253 бас), ҰММ – 568 бас, Жылқы– 99 бас	ІКМ 466гол.*9га/гол.=4194 га (ІКМ аналық мал басы) 253гбас.*9га/гол.= 2277 га) ҰММ 568бас.*1,8га/бас.= 1022,4 га Жылқы 99бас.*10,8га/бас.= 1069,2 га	4194га+1022,4 га+ 1069,2 га= Малды жайылымдық ұстауға 6285.6 га 12258-6285,6=5972,4 2277га аналық мал басы 12258-2277га= 9981га

## Халықтың ауыл шаруашылығы жануарларының мал басын орналастыру үшін жайылымдарды қайта бөлу туралы мәліметтер.

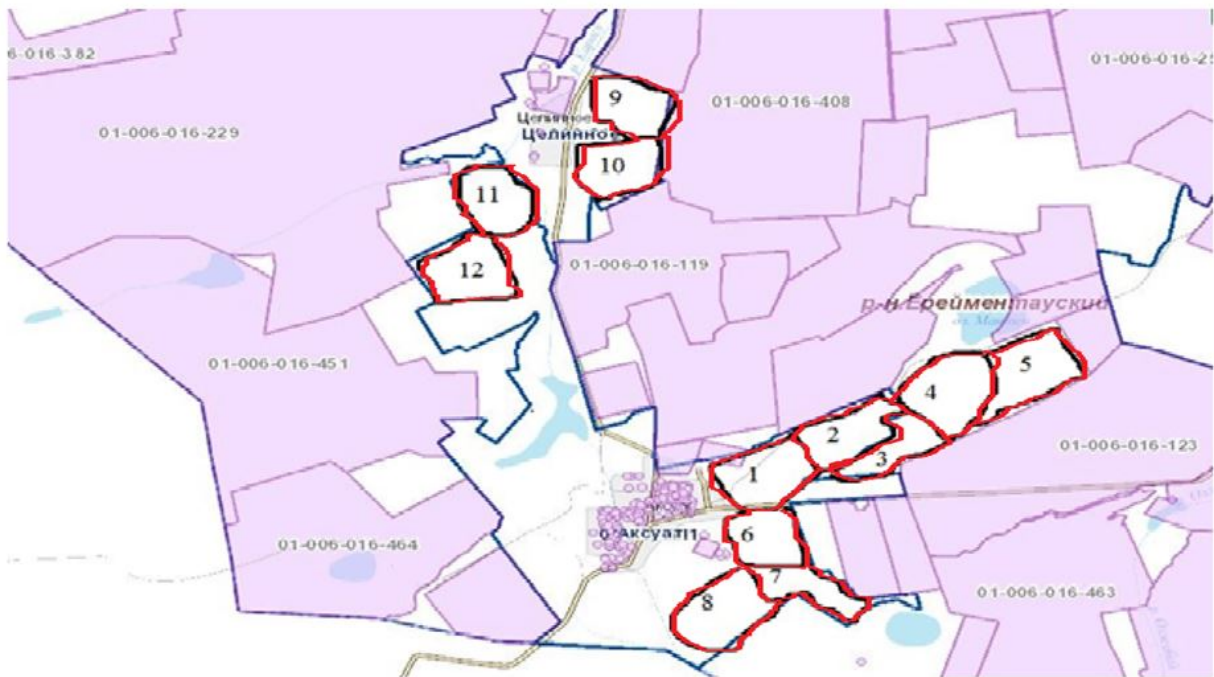
3 кесте.

№	Малдыңболуы	Жайылымдардың қажеттілігі, га	Жеручаскелерініңжерпайдаланушыларыныңатауы	Ауданы, га	Жайылымдардың жетіспеуі / артық болуы, га
1	ІКМ 466гол.*9га/гол.=4194 га (а . ҰММ 568гол.*1,8га/гол.= 1022,4 га Жылқы 99гол. Жылқы 99гол.*10,8га/гол.= 1069,2 га (а. 4194+1022,4+ 1069,2 = 6285,6	6285,6 га	Идрисов Е. С. "Ерсімай" ШҚ -1879 га, "Камышев" ШҚ Камышев Ғалым Конаевич -325,4 га, Садыров Рахат "Рахат" ШҚ -1025,6 га. Кудасова Рымтай "Үміт" ШҚ-1765 га. "Боронбай" ШҚ Камалиев Н-569, ОДЗ 9 адам / Сидам Г / - 3687,8 га, "Елімай" ШҚ Нурмуханов М -686,6 га -99384,4-6285,6= -16224	99384,4	-16224

## Ақсуат ауылындағы жайылым айналымының схемасы



**Ақсуат ауылындағы кезеңдер көрсетілген халықтың жайылым айналымының схемасы**

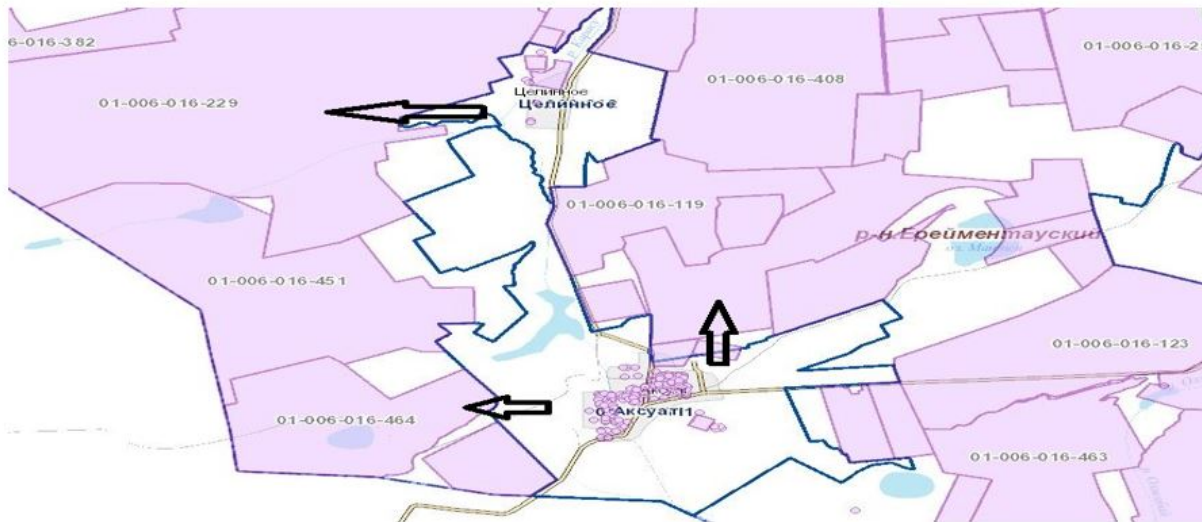


**Ақсуат ауылының су көздеріне жайылым пайдаланушылардың қол жеткізу схемасы**

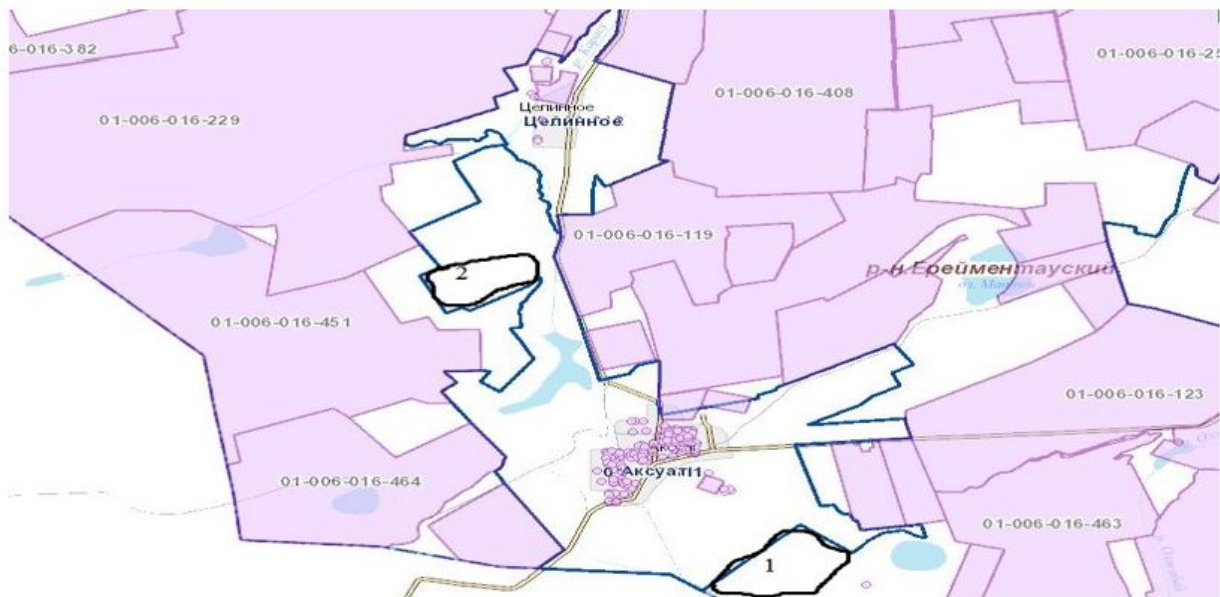




**Ақсуат ауылында жайылымы жоқ жеке және (немесе) заңды тұлғалардың ауыл шаруашылығы жануарларының мал басын орналастыру үшін жайылымдарды қайта бөлу және оны берілетін жайылымдарға ауыстыру схемасы**



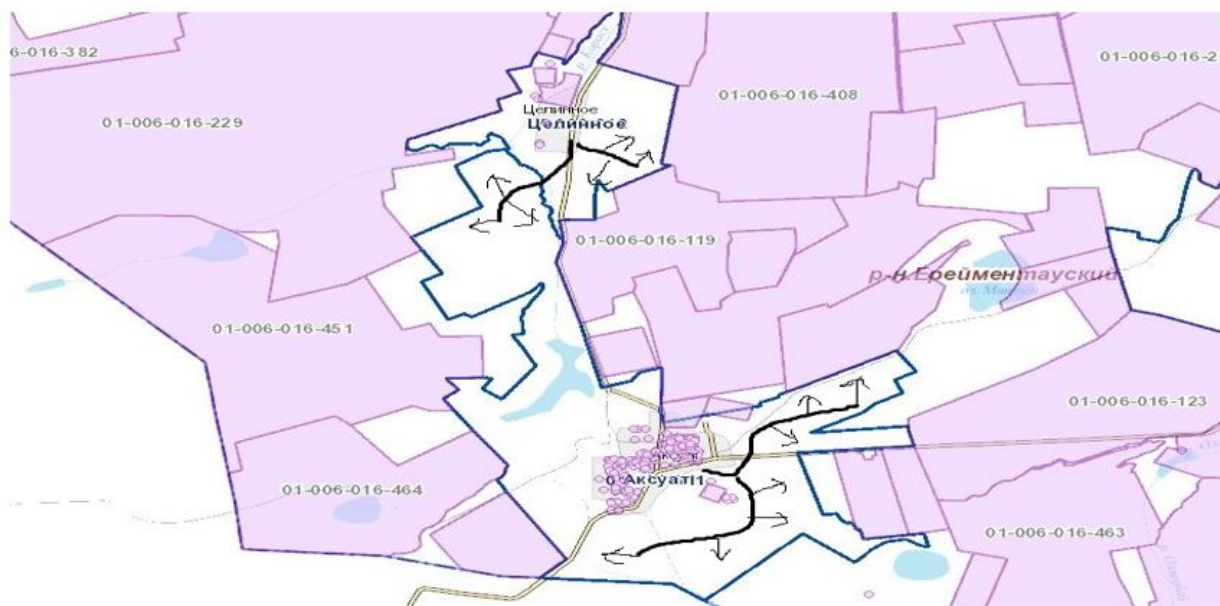
**Ақсуат ауылында орналасқан жайылымдармен қамтамасыз етілмеген жеке және (немесе) заңды тұлғалардың ауыл шаруашылығы жануарларының мал басын шалғайдағы жайылымдарға орналастыру схемасы**



**Ақсуат ауыл шаруашылығы жануарларын жаю мен жылжытудың маусымдық маршруттарын белгілейтін жайылымдарды пайдалану жөніндегі күнтізбелік кесте**

№	Ауыл атауы	2021 жылғы қаламдар саны											
		1	2	3	4	5	6	7	8	9	10	11	12
1	Ақсуат	КЖМ	ЖМ	ЖКМ	ДҚ	ЖМ	ЖМ	КЖМ	КЖМ	ЖҚМ	ЖКМ	ДҚ	ДҚ

**Ақсуат ауылдық округіндегі мал айдау сызбасы**



Аббревиатуралардың толық жазылуы:

ШҚ – шаруа қожалығы;

ШФҚ – шаруа фермер қожалығы;


ЖШС – жауапкершілігі шектеулі серіктестік;  
АШӨК – ауыл шаруашылығы өндірістік кооперативі;  
ЖЖП – жалпы жер пайдаланушылар;  
ІҚМ – ірі қара мал;  
ҰММ – ұсақ мүйізді мал;  
Ақсуат а. – Ақсуат ауылы;  
га – гектар.  
КЖМ – көктем-жаз маусымы;  
ЖКМ – жазғы-күзгі маусым;  
ЖМ – жазғы маусым;  
ДҚ – демалушы қалам.

### Шартты белгілер:

1,2,3,4,5,6,7 - жайылым айналымындағы қаламдар



жайылымдардың сыртқы шекаралары



жайылымдардың ішкі шекаралары



су көзі



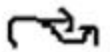
жануарлардың су көзіне бағыты



жануарлардың өріс ауыстыру бағыты



шалғайдағы жайылымдардың шекарасы



жануарлардың орнын ауыстыру бағыты

**1,2,3**

**шалғайдағы жайылымдардың номерлері**

Ерейментау аудандық мәслихатының  
2021 жылғы "27" желтоқсандағы  
№ 7С-21/2-21 шешіміне  
2-қосымша  
Бекітілді

## **Сілеті ауылы бойынша 2021 жылға арналған жайылымдарды басқару және оларды пайдалану жөніндегі жоспар**

Сілеті ауылында 2021 жылға арналған жайылымдарды басқару және оларды пайдалану жөніндегі осы жоспар (бұдан әрі - жоспар) "Қазақстан Республикасындағы жергілікті мемлекеттік басқару және өзін-өзі басқару туралы", "Жайылымдар туралы" Қазақстан Республикасының заңдарына, "Жайылымдарды ұтымды пайдалану қағидаларын бекіту туралы" Қазақстан Республикасы Премьер - Министрінің Орынбасары-Қазақстан Республикасы Ауыл шаруашылығы министрінің 2017 жылғы 24 сәуірдегі № 173 бұйрығына (нормативтік құқықтық актілерді мемлекеттік тіркеу тізілімінде № 15090 болып "Жайылымдардың жалпы алаңына түсетін жүктеменің шекті жол берілетін нормасын бекіту туралы" Қазақстан Республикасы Үкіметінің 2015 жылғы 14 сәуірдегі № 3-3/332 қаулысына (нормативтік құқықтық актілерді мемлекеттік тіркеу тізілімінде № 11064 болып тіркелген) және басқа да нормативтік-құқықтық актілерге сәйкес әзірленді.

Жоспар жайылымдарды ұтымды пайдалану, азыққа қажеттілікті тұрақты қамтамасыз ету және жайылымдардың тозу процестерін болғызбау мақсатында қабылданады.

Жоспар құрамында:

- 1) Құқық белгілейтін құжаттар негізінде жер санаттары, жер учаскелерінің меншік иелері және жер пайдаланушылар бөлінісінде Сілеті ауылы аумағында жайылымдардың орналасу картасы;
- 2) жайылым айналымдарының қолайлы схемалары;
- 3) жайылымдардың, оның ішінде маусымдық жайылымдардың сыртқы және ішкі шекаралары мен алаңдары, жайылымдық инфрақұрылым объектілері белгіленген карта ;
- 4) жайылым пайдаланушылардың су тұтыну нормасына сәйкес жасалған су көздеріне (көлдерге, өзендерге, тоғандарға, копандарға, суару немесе суландыру арналарына, құбырлы немесе шахталы құдықтарға)қол жеткізу схемасы;
- 5) жайылымы жоқ жеке және (немесе) заңды тұлғалардың ауыл шаруашылығы жануарларының мал басын орналастыру үшін жайылымдарды қайта бөлу және оны берілетін жайылымдарға ауыстыру схемасы;
- 6) Сілеті ауылы жанында орналасқан жайылымдармен қамтамасыз етілмеген жеке және (немесе)заңды тұлғалардың ауыл шаруашылығы жануарларының мал басын шалғайдағы жайылымдарға орналастыру схемасы;
- 7) Ауыл шаруашылығы жануарларын жаю мен жылжытудың маусымдық маршруттарын белгілейтін жайылымдарды пайдалану жөніндегі сызба (күнтізбелік кесте);
- 8) мал айдау схемасы;

Жоспар жайылымдарды геоботаникалық зерттеп-қараудың жай-күйі туралы мәліметтерді;

ветеринариялық-санитариялық объектілер туралы мәліметтерді;

жер иелері - жайылым пайдаланушылар, жеке және (немесе) заңды тұлғалар көрсетілген ауыл шаруашылығы жануарлары басының саны туралы деректер;

ауыл шаруашылығы жануарлары бастарының саны туралы деректерді ескере отырып, олардың иелерін көрсете отырып қабылданды - түрлері мен жас топтары бойынша қалыптастырылған үйірлердің, отарлардың, табындардың саны туралы деректерді;

шалғайдағы жайылымдарда жаю үшін ауыл шаруашылығы жануарларының мал басын қалыптастыру туралы мәліметтерді;

ауыл шаруашылығы жануарларын мәдени және аридтік жайылымдарда жаю ерекшеліктерін;

мал айдауға арналған сервитуттар туралы мәліметтерді және мемлекеттік органдар, жеке және (немесе) заңды тұлғалар ұсынған өзге де деректерді қамтитын болады.

Әкімшілік-аумақтық бөлінісі бойынша Сілеті ауылында 1 ауылдық елді мекен бар.

Сілеті ауылының жалпы ауданы 249615,1 гектар, оның ішінде егістік жер - 23587 га, шабындық жер - 482 га, жайылымдық жер – 225546,1 гектар.

Жер санаттары бойынша:

ауыл шаруашылығы мақсатындағы жерлер-63836,1 гектар;

елді мекендердің жерлері— 447 гектар;

қордағы жерлер-3731,1 гектар.

Табиғи жағдайлары бойынша Сілеті ауылы құрғақ дала аймағында орналасқан, онда аймақтық топырақтары қара қоңыр топырақ болып табылатын топырақ түзудің шым түрі таралған. Аймақтық топырақтардан басқа интразональды топырақтар кең таралды: сортаң, шалғынды-каштан шалғынды-каштан, шалғынды, шалғынды-батпақты топырақтар және сортаң топырақтар. Агроклиматтық көрсеткіштер бойынша күрт континентальды, бұл жылдық және тәуліктік температураның үлкен ауытқуларымен, буланудың жауын-шашын мөлшерінен едәуір артуымен көрінеді.

Бір кездері биік таулы ел денудация процесінің нәтижесінде жойылып, заманауи көрініске ие болды.

Өсімдіктердің өсуіне және дамуына әсер ететін маңызды факторлардың бірі-климат. Аудан шұғыл континенталдылықпен және құрғақшылықпен сипатталатын аймақта орналасқан, бұл ыстық жазда қатал қыстың күрт өзгеруімен көрінеді. Климаттың мұндай күрт континенталдылығы аумақтың айтарлықтай су бассейндерінен алыстығына және шөлейт аудандардың жақындығына байланысты.

Бұл аймақтың климаты қатты жел мен аяздармен, салыстырмалы түрде қысқа жазмен, жоғары күндізгі және төмен түнгі температурамен, қысқа, бірақ өте мейірімді көктеммен, кеш аяздармен және қысқа күзгі кезеңмен сипатталады.

Топырақ түзетін тау жыныстарының айқын өзгеруі топырақ жамылғысының гетерогенділігіне әкелді, ол механикалық құрамның, физикалық және физика-химиялық қасиеттердің сипатында көрінеді.

Мұнда ең көп таралған тау жыныстары, климаттық, гидрогеологиялық жағдайлар, аумақтың ағымсыздығы және т. б. сипатына байланысты сортаң және тұзды топырақтар көбінесе тау аралық жазықтарда, тау бөктері мен өзен аңғарларында кездеседі.

Сонымен қатар, рельефтің әртүрлі төмен элементтерімен шектелген гидроморфты және жартылай гидроморфты топырақтар округ аумағында жиі кездеседі.

Табиғи жағдайлары бойынша Сілеті ауылының аумағы дала аймағы шегінде және агроклиматтық көрсеткіштері бойынша екі агроклиматтық ауданда орналасқан: шамалы қуаң қоңыржай жылумен (орталық және оңтүстік бөлігі) және қуаң қоңыржай жылумен (солтүстік бөлігі), олар континенттіліктің барлық белгілерімен сипатталады: қатты ұзақ қыс, қысқа қоңыржай ыстық жаз, қыс және жаз температурасының күрт қарама-қайшылығы, жылдық жауын-шашынның аз мөлшерімен.

Топырақ негізінен қара каштан төмен гумусты ауыр сазды және сортаң.

Сілеті ауылының аумағында ветеринариялық пункт бар, басқа да ветеринариялық объектілер жоқ.

2021 жылдың 1 тамызда өткізген аула бойынша аралау мәліметтеріне сай, Сілеті ауылында (халықтың жеке ауласы және ЖШС, ШҚ мал басы) 3088 бас ірі қара мал, ұсақ мал 2881 бас, жылқы 5277 бас.

Сілеті ауылы бойынша ауыл шаруашылығы жануарларын қамтамасыз ету үшін барлығы 55951,1 гектар жайылымдық жер бар. Елді мекендер шегінде 28034 гектар жайылым бар.

Жоғарыда баяндалғанның негізінде, "Жайылымдар туралы" Қазақстан Республикасы Заңының 15-бабына сәйкес елді мекендердің жайылымдық жерлеріндегі ауыл шаруашылығы жануарларының аналық (сауын) басын күтіп-ұстау бойынша жергілікті халықтың мұқтажы үшін 28034 га мөлшерінде қажеттілік жоқ, жүктеме нормасы бір ІҚМ басына 9 га, бір ҰММ басына 1,8 га және бір жылқы басына 10,8 га.

Жалпы округ бойынша жайылым жерлерінің жетіспеушілігі жоқ.

Жоғарыда көрсетілген жер учаскелерінің шекаралары мен орналасқан жерін айқындау үшін мемлекеттік жер кадастрының автоматтандырылған ақпараттық жүйесі (МЖК ААЖ) пайдаланылады. Кадастрлық нөмірлер бойынша жер учаскелерінің географиялық координаттары, ішкі және сыртқы шекаралары мен алаңдары айқындалады.

Жер пайдаланушының мал басы үшін патбишалары жетіспейтін жер пайдаланушы тиелмеген жерлерімен жерлерін пайдаланған кезде жер пайдаланушылар арасында шарт жасалады. Сондай-ақ, Ерейментау ауданының жер қатынастары бөліміне хабарлай отырып, пайдалану үшін жер шекаралары анықталады.



Сілеті ауылының жер пайдаланушылары және ауыл тұрғындары суару үшін Сілеті су қоймасын, Сілеті өзенін пайдаланады. Жайылым пайдаланушылардың су көздеріне қол жеткізу схемалары айқындалған.

Ауыл шаруашылығы жануарларының орташа тәуліктік су тұтынуы "Су тұтынудың және су бұрудың үлестік нормаларын әзірлеу жөніндегі әдістеме" Қазақстан Республикасы Премьер-Министрінің Орынбасары - Қазақстан Республикасы Ауыл шаруашылығы министрінің 2016 жылғы 30 желтоқсандағы № 545 бұйрығына сәйкес айқындалған.

### **Ауыл шаруашылығы жануарларының орташа тәуліктік су тұтынуы, 1 мал басына тәулігіне литр**

Жануарлар тобы	Су тұтыну*					
	Оңтүстік аймақ			Солтүстік аймақ		
	Жыл мезгілдерінде			Жыл мезгілдерінде		
	жаз	көктем және күз	қыс	жаз	көктем және күз	қыс
Сүтті сиырлар	60	45	35	55	45	35
Сиырлар	50	40	30	50	40	30
2 жасқа дейінгі құнажындар	30	30	25	30	30	25
6 айға дейінгі бұзаулар	20	15	15	20	15	15
Төлі бар мегежіндер	40	30	-	40	30	-
Мегежіндер ересектер буаз	25	20	-	25	20	-
4 айға Дейінгі шошқалардың төлдері	15	10	-	15	10	-
Жылқыларды емізетін жұмысшылар	50	40	30	50	40	30
Асыл тұқымды, бала емізетін жылқылар	60	40	30	50	40	30
1,5 жасқа дейінгі құлындар	40	30	20	40	30	20
7 айға дейінгі құлындар	10	7	-	10	6	-
Қой ересектер	8	6	3	8	5	3
1 жасқа дейінгі қойлардың төлдері	3	3	-	3	-	-

Жайылым айналымдарының схемаларын және ауыл шаруашылығы жануарларын жаю мен жылжытудың маусымдық маршруттарын белгілейтін жайылымдарды пайдалану жөніндегі күнтізбелік кестені ШҚ, ШФҚ, ЖШС, ӘКК осы жоспарда жер пайдаланушылардың өз бетінше көрсеткен мәліметтерін ескере отырып айқындайды.

**Сілеті ауылы әкімдігінің аумағында жайылымдардың орналасу схемасына (картасына) қоса берілетін жер учаскелерінің меншік иелері мен жер пайдаланушылардың тізімі**

#### 1 кесте

№	Жер учаскелерінің жер пайдаланушыларының атауы	Жайылым алаңы, га	Малдың болуы	Жайылымдардың қажеттілігі	Жайылымдардың артығы, га

1	ТОО "Думат"	6161	КРС-132 гол, МРС-30 гол	132крс*9=1188, 30мрс*1,8=54. 132+30=162	5999
2	ТОО "Ен-Дала"	44484	Л-517 гол	517*10,8=5583,6	38900,4
3	ТОО "Алдияр-Агро"	28598	Крс-47 гол	47крс*9=423	28175
4	ТОО "АМИР AGRO-2019"	1600	Л -115 гол	115*10,8=1242	358
5	ТОО "Астана Өріс"	1994			1994
6	ТОО "Ерейментау Кулан"	6667			6667
7	ТОО "Ерейментау Изобильный"	19814			19814
8	ТОО "Жана Береке"	24676			24676
9	ТОО "Алтын Дала Еейментау"	8000			8000
10	КХ Куаныш	937	Л -199 гол	199*10,8=2149,2	-1212,2
11	КХ Кулагер	7290	Крс – 189 гол Мрс – 90 гол Л -359 гол	189*9=1701 90*1,8=162 359*10,8=3877,2	1549,8
12	КХ Артем	2000	Л-31 гол.	31*10,8=334,8	1665,2
13	КХ Карасор	6480			6480
14	КХ Ерсаин	9500			9500
15	КХ Бакенов	3000	Л-40 гол	40*10,8=432	2568
16	КХ Майканова	3000			3000
17	КХ Султанов	1000			1000
18	КХ Купеев	3000	Л -130 гол	130*10,8=1404	1596
19	КХ Мермуханов	4000			4000
20	КХ Ахметов	4000			4000
21	КХ Алибаев	1200	КРС-75 гол, МРС-60гол, л – 102 гол	75*9=675 60*1,8=108 102*10,8=1101,6	-684,6
22	КХ Лев	400			400
23	КХ Пикалов С.Н.	100			100
24	КХ Нуркенов	2700			2700
25	КХ Бондаренко	370	КРС-83 гол	83*10,8=896,4	526,4
26	КХ Сатпаев	92			92
27	КХ Ильхам	1153,1	Л-20 гол	20*10,8=216	937,1
28	КХ Инсебаев Д.Р.	1000			1000
29	КХ Алтын ГАСК	300			300
30	КХ Алибаев А.К.	2000	Л-24 гол	24*10,8=259,2	1740,8
31	КХ Куанышпаев Е.Е.	780			780
32	КХ Есмагамбетов А	2700	Л-40 гол	40*10,8=432	2268
33	КХ Ибраев Ж.Н.	1644	Л-20 гол	20*10,8=216	1428
34	КХ Боранкуль М.Е.	538			538
35	КЗ Абылгазимова	3000			3000



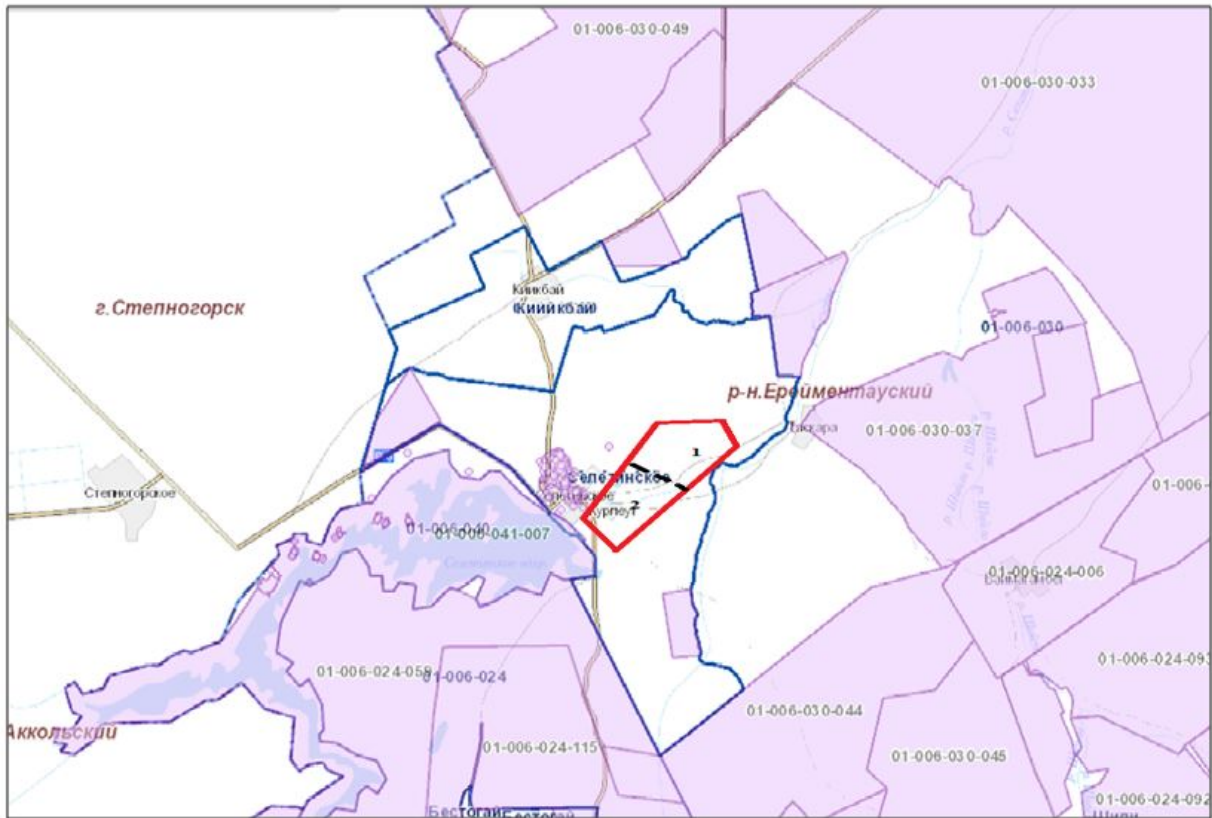
36	КХ Зейнелова	3000			3000
37	КХ Канафин	2500	Л-100 гол	100*10,8=1080	1420
38	КХ Жуманов	4000			4000
39	КХ Муканов	400			400
40	КХ Махатова	3000			3000
41	КХ Автелвай	500			500
					196145,9

## Сілеті ауылы әкімдігі бойынша мал және жайылымдық жерлердің бары туралы мәліметтер

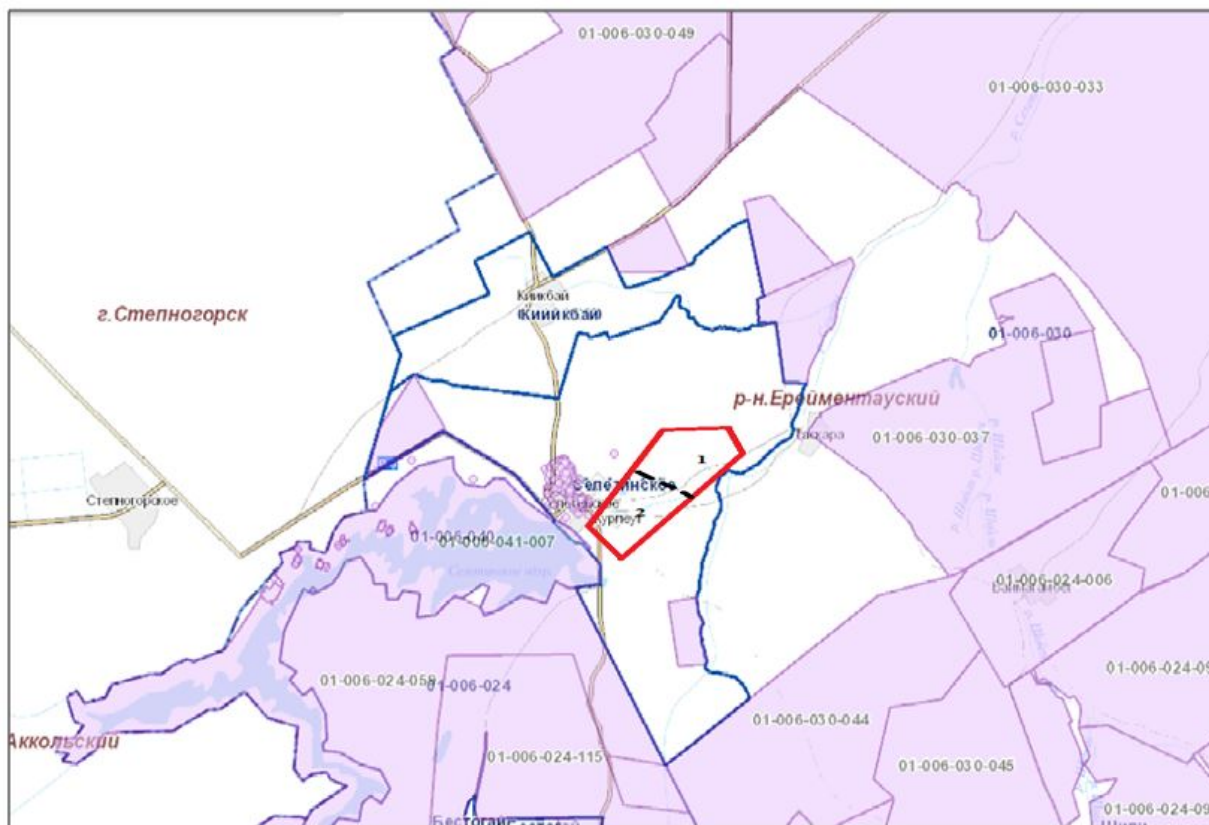
### 2 Кесте

№	Елді мекен	Жайылым алаңы, га	Малдың болуы	Жайылымдардың қажеттілігі	Жайылымдардың жетіспеуі / артық болуы
1	Сілеті ауылы	28034	КРС- 3088 головы, (Из них маточное поголовье -1067 голов), МРС –2881 головы, Лошади – 5277 головы	КРС 3088 гол.*9га/гол.= 27792 га (КРС (мат.) 1067гол.*9га/ гол.= 9603 га) МРС 2881гол.*1,8га/гол. =5185,8 га Лошади 5277гол.*10,8га/ гол.=56991,6 га	27792 га+5185,8 га+56991,6 га = 89969,4 га на отгонно-пастбищное содержание животных 9603га маточное поголовье 28034-9603 га= 18431 га

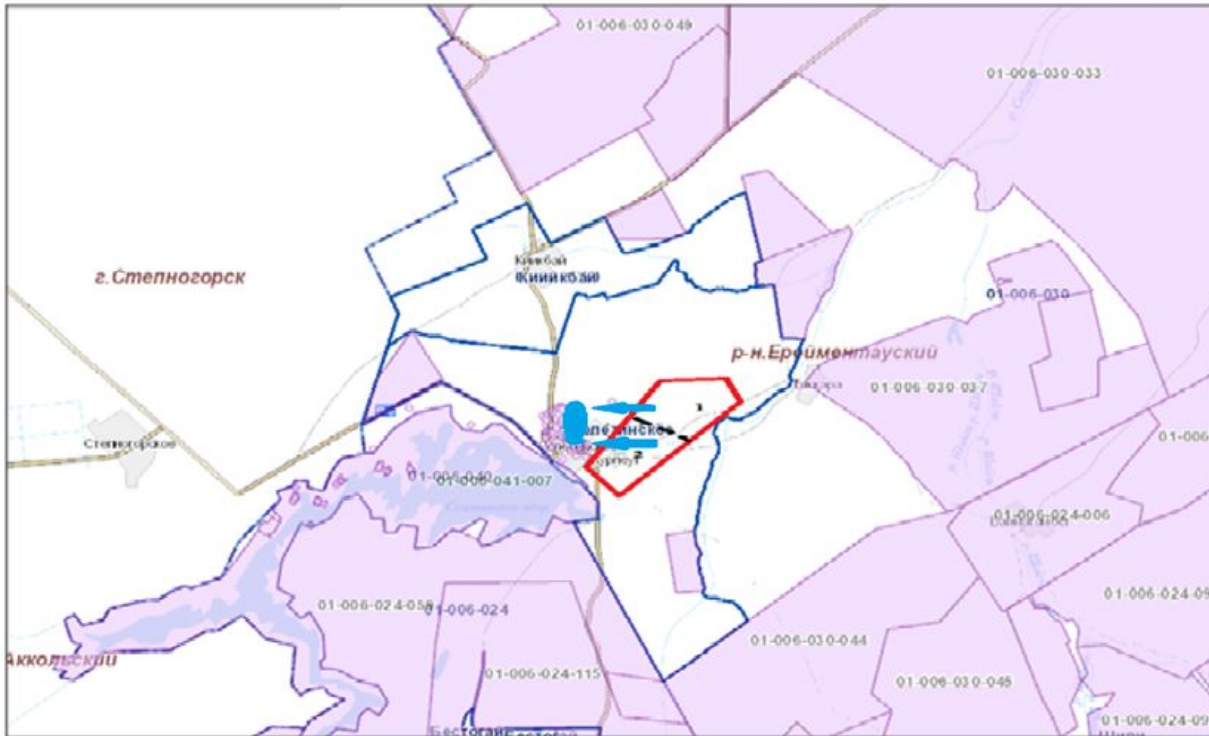
## Сілеті ауылындағы жайылым айналымының сызбасы



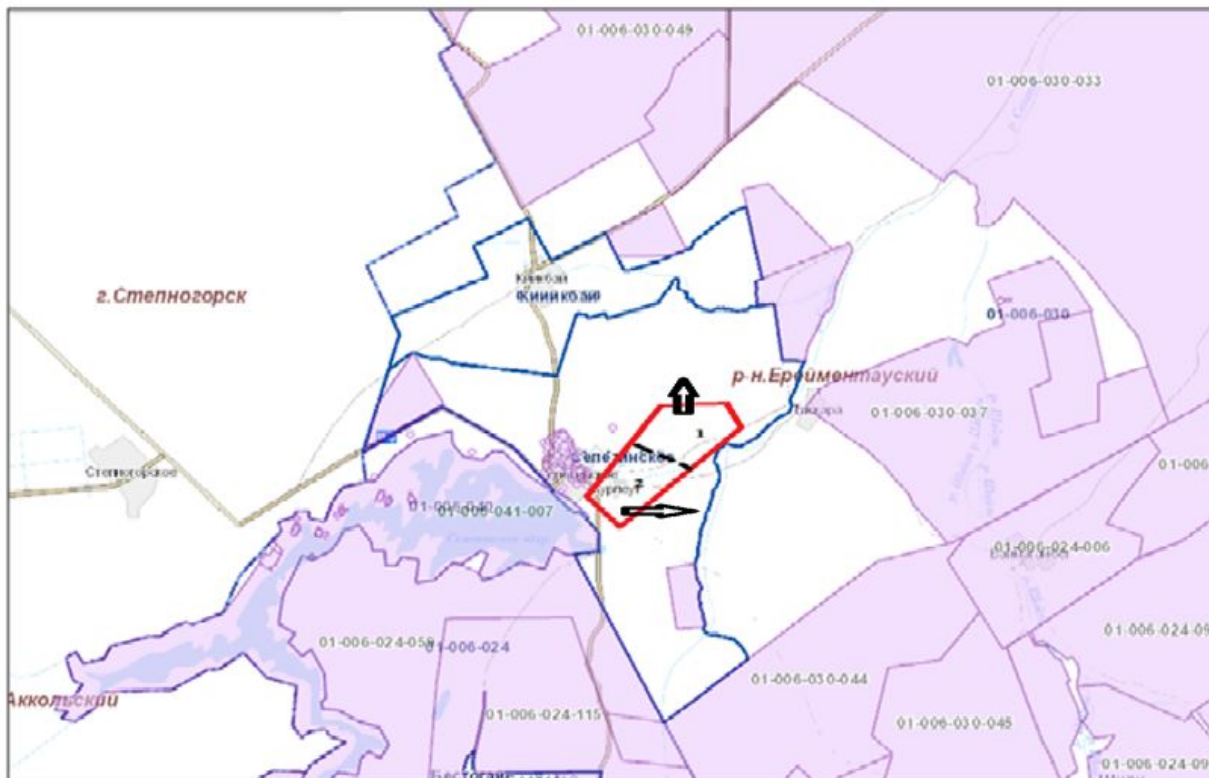
**Сілеті ауылында сыртқы және ішкі шекаралары белгіленген және кезеңдері көрсетілген халықтың жайылым айналымының сызбасы**



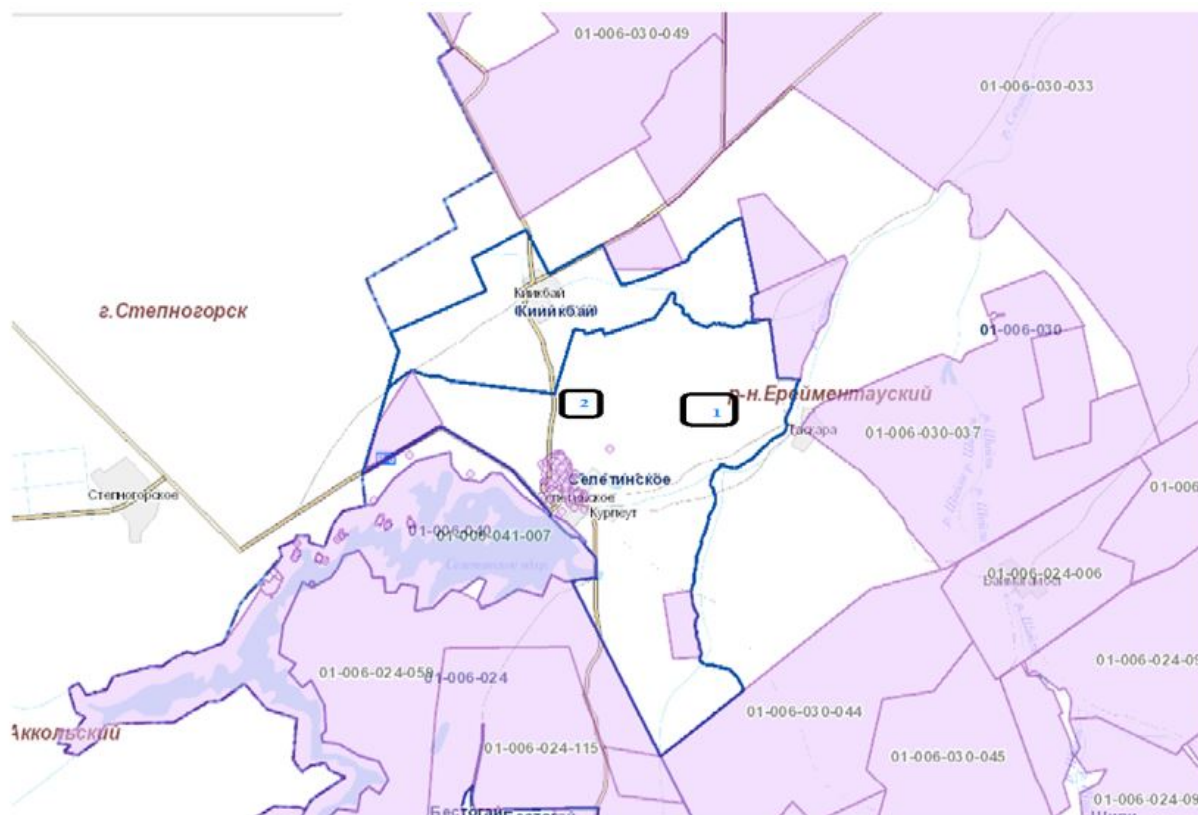
**Жайылым пайдаланушылардың Сілеті ауылының су көздеріне қол жеткізу сызбасы**



Сілеті ауылында жайылымы жоқ ауыл шаруашылығы жануарларының және (немесе) заңды тұлғалардың мал басын орналастыру үшін жайылымдарды қайта бөлу және оны берілетін жайылымдарға ауыстыру сызбасы



**Сілеті ауылында орналасқан жайылымдармен қамтамасыз етілмеген жеке және (немесе) заңды тұлғалардың ауыл шаруашылығы жануарларының мал басын шалғайдағы жайылымдарға орналастыру сызбасы**

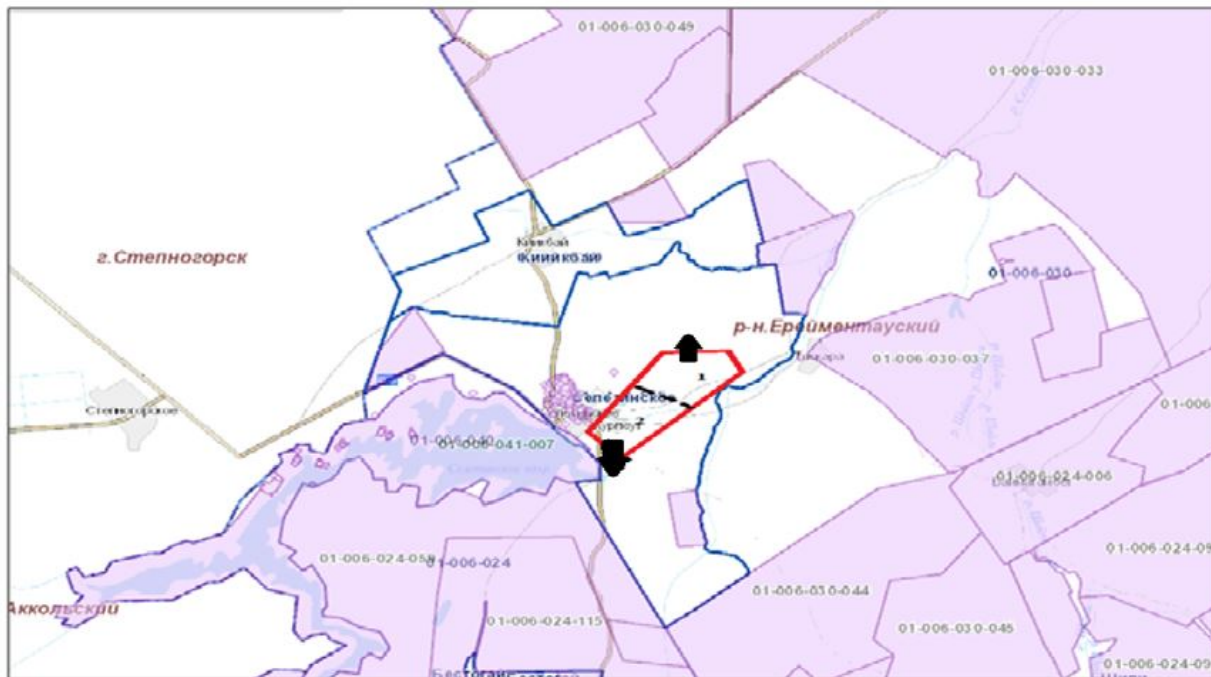


**Ауыл шаруашылығы жануарларын жаю мен жылжытудың маусымдық маршруттарын белгілейтін жайылымдарды пайдалану жөніндегі күнтізбелік кесте**

№	Ауылдың атауы	2021 жылдағы қаламдардың саны	
		1	2
1	Сілеті	ҚЖМ	ЖМ

**Сілеті ауылындағы мал айдау сызбасы**





Аббревиатуралардың толық жазылуы:

ШҚ – шаруа қожалығы;

ШФҚ – шаруа фермер қожалығы;

ЖШС – жауапкершілігі шектеулі серіктестік;

АШӨК – ауыл шаруашылығы өндірістік кооперативі;

ЖЖП – жалпы жер пайдаланушылар;

ІҚМ – ірі қара мал;

ҰММ – ұсақ мүйізді мал;

Бозтал а. – Бозтал ауылы;

га – гектар.


КЖМ – көктем-жаз маусымы;

ЖМ – жазғы маусым;

КМ – күзгі маусым;

ДҚ – демалушы қалам.


Шартты белгілер:

 - ішкі шекаралар


 - сыртқы шекаралар


1,2,3,4,5,6,7 - жайылым айналымындағы қаламдар

 - жайылым пайдаланушылардың су көздеріне қол жеткізу маршруттары

 - табиғи және жасанды су айдындары, мал суаратын орындар және басқа да көздер

1,2,3,4- - ауыл шаруашылығы жануарларының мал басын шалғайдағы жайылымдарға орналастыру

 - ауыл шаруашылығы жануарларын жаю мен жылжытудың маусымдық маршруттары

 - мал айдау бағыттары

Ерейментау аудандық мәслихатының  
2021 жылғы "27" желтоқсандағы  
№ 7С-21/2-21 шешіміне  
3-қосымша  
Бекітілді

## **Бестоғай ауылдық округі бойынша 2021 жылға арналған жайылымдарды басқару және оларды пайдалану жөніндегі жоспар**

Бестоғай ауылдық округінде 2021 жылға арналған жайылымдарды басқару және оларды пайдалану жөніндегі осы жоспар (бұдан әрі - жоспар) "Қазақстан Республикасындағы жергілікті мемлекеттік басқару және өзін-өзі басқару туралы", "Жайылымдар туралы" Қазақстан Республикасының заңдарына, "жайылымдарды ұтымды пайдалану қағидаларын бекіту туралы" Қазақстан Республикасы Премьер-Министрінің Орынбасары - Қазақстан Республикасы Ауыл шаруашылығы министрінің 2017 жылғы 24 сәуірдегі № 173 бұйрығына (нормативтік құқықтық актілерді мемлекеттік тіркеу тізілімінде № 15090 болып Жайылымдардың жалпы алаңына түсетін жүктеменің шекті жол берілетін нормасын бекіту туралы "Қазақстан Республикасы Үкіметінің 2015 жылғы 14 сәуірдегі № 3-3/332 қаулысына (нормативтік құқықтық актілерді мемлекеттік тіркеу тізілімінде № 11064 болып тіркелген) және басқа да нормативтік-құқықтық актілерге сәйкес әзірленді.

Жоспар жайылымдарды ұтымды пайдалану, азыққа қажеттілікті тұрақты қамтамасыз ету және жайылымдардың тозу процестерін болғызбау мақсатында қабылданады.

Жоспар құрамында:

- 1) Құқық белгілейтін құжаттар негізінде жер санаттары, жер учаскелерінің меншік иелері және жер пайдаланушылар бөлінісінде Бестоғай ауылдық округі аумағында жайылымдардың орналасу картасы;
- 2) жайылым айналымдарының қолайлы схемалары;

3) жайылымдардың, оның ішінде маусымдық жайылымдардың сыртқы және ішкі шекаралары мен алаңдары, жайылымдық инфрақұрылым объектілері белгіленген карта ;

4) жайылым пайдаланушылардың су тұтыну нормасына сәйкес жасалған су көздеріне (көлдерге, өзендерге, тоғандарға, копандарға, суару немесе суландыру арналарына, құбырлы немесе шахталы құдықтарға)қол жеткізу схемасы;

5) жайылымы жоқ жеке және (немесе)заңды тұлғалардың ауыл шаруашылығы жануарларының мал басын орналастыру үшін жайылымдарды қайта бөлу және оны берілетін жайылымдарға ауыстыру схемасы;

6) Бестоғай ауылдық округінің жанында орналасқан жайылымдармен қамтамасыз етілмеген жеке және (немесе)заңды тұлғалардың ауыл шаруашылығы жануарларының мал басын шалғайдағы жайылымдарға орналастыру схемасы;

7) Ауыл шаруашылығы жануарларын жаю мен қозғалтудың маусымдық маршруттарын белгілейтін жайылымдарды пайдалану жөніндегі сызба (күнтізбелік кесте);

8) мал айдау схемасы.

Жоспар жайылымдарды геоботаникалық зерттеп-қараудың жай-күйі туралы мәліметтерді;

ветеринариялық-санитариялықобъектілертуралымәліметтерді;

ауыл шаруашылығы жануарлары басының саны туралы деректерді ескере отырып, олардың иелерін көрсете отырып қабылданды – түрлері мен жас жастоптарыбойыншақалыптастырылғанүйірлердің, отарлардың, табындардың саны туралыдеректерді;

шалғайдағы жайылымдарда жаю үшін ауыл шаруашылығы жануарларының мал басын қалыптастыру туралы мәліметтерді;

ауыл шаруашылығы жануарларын мәдени және аридтік жайылымдарда жаю ерекшеліктерін;

мал айдауға арналған сервитуттар туралы мәліметтер және мемлекеттік органдар, жеке және (немесе) заңды тұлғалар ұсынған өзге де деректерді қамтитын болады.

Әкімшілік-аумақтық бөлінісі бойынша Бестоғай ауылдық округінде 3 ауылдық елді мекен бар.

Бестоғай ауылдық округі аумағының жалпы ауданы 226879 гектар, оның ішінде егістік – 1298 гектар, жайылымдық жер – 23798 гектар.

Жер санаттары бойынша:

ауыл шаруашылығы мақсатындағы жерлер-222999 гектар;

елді мекендердің жерлері-23880 гектар;

өнеркәсіп, көлік, байланыс, ғарыш қызметі, қорғаныс, ұлттық қауіпсіздік мұқтажына арналған жер және ауыл шаруашылығына арналмаған өзге де жер-815гектар;

Табиғи жағдайлары бойынша Бестоғай ауылдық округінің аумағы бетеге-сұлыбас-бетегелі-селеулі далалар аймағында орналасқан. Ұсақ шоқылар шегінде ауыл шаруашылығы үшін төмен төмпешік аралық кеңістіктер маңызды мәнге ие. Шығыс бөлігінде негізінен дамымаған топырақ пайда болды, аз қуатты. Зоналық топырақтардың жалпы фонында интрозональды топырақ көбінесе кішкентай дақтармен немесе бөлінген массивтермен кездеседі. Сортаңдар мен сортаңдар, басқа топырақтармен барлық комбинациялар мен кешендерді құрайды. Ауданның табиғи-климаттық ерекшелігіне байланысты жайылымдар табиғи жайылымдарға жатады. Округ аумағында мәдени және құрғақ жайылымдар жоқ. Округ аумағындағы жайылымдардың негізгі пайдаланушылары ауыл шаруашылық құрылымдары болып табылады. Халықтың малы бөлінген жерлерде жайылып жүр.

Агроклиматтық көрсеткіштер бойынша климат күрт континенталды, бұл жылдық және тәуліктік температураның үлкен ауытқуларымен, буланудың жауын -шашын мөлшері бойынша аумақ құрғақ зонаға жатады.

2021 жылдың 1 тамызда өткізген аула бойынша аралау мәліметтеріне сай, Бестоғай ауылдық округінде ( халықтың жеке ауласы және ЖШС, ШҚ мал басы) 2612 бас ірі қара мал, 835 бас ұсақ мал, 12328 бас жылқы бар. Оның ішінде:

Бестоғай ауылында:

ірі қара мал 352 бас, ұсақ мал 109 бас, жылқы 191 бас.

Жайылым алаңы 8990 гектарды құрайды.

Байсара ауылында:

ірі қара мал 2260 бас, ұсақ мал 726 бас, жылқы 2237 бас.

Жайылымауданы 92571 гектарды құрайды.

ЖШС, шаруа және фермер қожалықтарының жайылымауданы 101,861 гектарды құрайды.

Бестоғай ауылдық округі бойынша ауыл шаруашылығы жануарларын қамтамасыз ету үшін жайылым алаңы ауыл шаруашылығы жануарларының мал басын толық қамтамасыз етеді.

Бестоғай ауылдық округінде мал айдауға арналған сервитуттар орнатылмаған. Есептік деректерге сәйкес шаруашылықтардағы Жайылымдардың жалпы ауданы суландырылған болып саналады, суландыру көздері Сілеті өзенінің суы және оның оң жағалауындағы Кедей өзені, сондай-ақ арқалықтар мен құрғақ сайлар болып табылады. Шаруашылық шекарасындағы өзен суы негізінен мал суаруға пайдаланылады. Мал шаруашылығы аймағындағы әрбір ЖШС және ШҚ механикаландырылған мал суаруға арналған құбырлы құдықтары бар. Малға арналған су шығынының нормалары табынның құрамына және оның құрылымына қарай ұстау технологиясын ескере отырып қабылданды.

Жоғарыда баяндалғанның негізінде, "Жайылымдар туралы" Қазақстан Республикасы Заңының 15-бабына сәйкес елді мекендердің қолда бар жайылымдық



алқаптары кезінде ауыл шаруашылығы жануарларының мал басын күтіп-ұстау бойынша жергілікті халықтың мұқтажы үшін (Бестоғай, Байсары және Қызыл-ту ауылдары) 101861 га мөлшерінде қажеттілік жоқ, бір ІҚМ басына 8 га, бір басқа 3 га жүктеме нормасында. Қалыптасқан қажеттілік ауылдар мен олардың жайылымдық жерлеріне бөлек бөлінді.

ЖШС және ШҚ жайылымдық алқаптардың ішінара қалыптасқан қажеттілігін "Adal Agro KZ" ЖШС - 1920 га, "Birlik Agro" ЖШС-4174га, "KZ Horse Mugalzhar" ЖШС-1326ГА, "KZ BEEF" ЖШС-723га, "ZHALTAR" ЖШС-11532га, ЖШС-"Birlik Agro"-4174ГА жақын жатқан жүктелмеген жерлерде халықтың ауыл шаруашылығы жануарларын жаю есебінен толтыру қажет seletaagroinves"Т-13882, ЖШС-"өнім-табыс"-3086, ЖШС-"Шиелі" -3791, ЖШС-Бестоғай ПСЖ-5040. Жалпы округ бойынша жайылымдық жерлердің жетіспеушілігі жоқ.

Қажет болған жағдайда жайылымдардың қосымша учаскелерінде жер пайдаланушылармен және Бестоғай ауылдық округімен, атап айтқанда Торғай а/о, Сілеті а/о шекаралас әкімдіктермен шарттар жасалатын болады.

Жалпы Бестоғай ауылдық округі бойынша жайылымдық тапшылық жоқ.

Жоғарыда көрсетілген жер учаскелерінің шекаралары мен орналасқан жерін айқындау үшін мемлекеттік жер кадастрының автоматтандырылған ақпараттық жүйесі (МЖК ААЖ) пайдаланылады, кадастрлық нөмірлер бойынша жер учаскелерінің және алаңдардың географиялық координаттары, ішкі сыртқы шекаралары айқындалады.

Бестоғай, Байсары, Қызыл-ту ауылдарының жер пайдаланушылары мен ауыл тұрғындары Сілеті, Кедей өзенін және ауыл маңындағы атауы жоқ бөгеттерді пайдаланады. Жайылым пайдаланушылардың су көздеріне қол жеткізу схемалары айқындалған.

Ауыл шаруашылығы жануарларының орташа тәуліктік су тұтынуы "су тұтынудың және су бұрудың үлестік нормаларын әзірлеу жөніндегі әдістеме"Қазақстан Республикасы Премьер-Министрінің Орынбасары - Қазақстан Республикасы Ауыл шаруашылығы министрінің 2016 жылғы 30 желтоқсандағы № 545 бұйрығына сәйкес айқындалған.

### **Ауыл шаруашылығы жануарларының орташа тәуліктік су тұтынуы, 1 мал басына тәулігіне литр**

Жануарлар тобы	Су тұтыну					
	Оңтүстік аймақ			Солтүстік аймақ		
	Жыл мезгілдерінде			Жыл мезгілдерінде		
	жаз	көктем және күз	қыс	жаз	көктем және күз	қыс
Сүтті сиырлар	60	45	35	55	45	35
Сиырлар	50	40	30	50	40	30
2 жасқа дейінгі құнажындар	30	30	25	30	30	25

6 айға дейінгі бұзаулар	20	15	15	20	15	15
Төлі бар мегежіндер	40	30	-	40	30	-
Мегежіндер ересектер буаз	25	20	-	25	20	-
4 айға Дейінгі шошқалардың төлдері	15	10	-	15	10	-
Жұмысшы жылқылар, емізбейтін ұрғашылар	50	40	30	50	40	30
Асыл тұқымды жылқылар, емізетін ұрғашылар	60	40	30	50	40	30
1,5 жасқа дейінгі құлындар	40	30	20	40	30	20
7 айға дейінгі құлындар	10	7	-	10	6	-
Қой ересектер	8	6	3	8	5	3
1 жасқа дейінгі қойлардың төлдері	3	3	-	3	-	-

Жайылымдардың ауыспалы схемалары мен жайылымдарды пайдаланудың күнтізбелік кестесі, ауыл шаруашылығы жануарларын жаю мен жылжытудың маусымдық маршруттарын белгілейді, ҚХ, ЖШС, жер пайдаланушылардың өздері осы жоспарда көрсетілген мәліметтерді ескере отырып анықтайды.

**Бестоғай ауылдық округі аумағында жайылымдардың орналасу схемасына (картасына) қоса берілетін жер учаскелерінің меншік иелері мен жер пайдаланушылардың тізімі**

1 кесте

№	Жер учаскелерінің жер пайдаланушыларының атауы	Жайылым алаңы, га	Малдың болуы, саны	Жайылымдардың қажеттілігі, га	Жайылымдардың артығы, га
1	ЖШС "Adal Agro KZ"	4650	Жылқы -273	Жылқы 273*10,8=2948,4	1701,6
2	ЖШС "Birlik Agro"	9132	ІҚМ-279, ҰММ-562, жылқы-104	ІҚМ 279*9=2511, ҰММ 562*1,8=1011,6, жылқы 104*10,8=1123,2	4486,2
3	ЖШС "KZHorseMugalzhar"	32500	ІҚМ -958, жылқы -1151	ІҚМ 958*9=8622. жылқы 1151.*10,8=1243,8	11447,2
4	ЖШС "KZBEEF"	1627	ІҚМ -113	ІҚМ 113*9=1017	610
5	ЖШС "ZHALTAP"	15000	ІҚМ -371, жылқы-50	ІҚМ 371*9=3339, жылқы 50.*10,8=540га.	11121
6	ЖШС"SeletaAgroinvest"	15640	ІҚМ -116, жылқы -83	ІҚМ 116*9=1044, жылқы 83*10,8=8964	5632
7	ЖШС "Meat Trade"	2270	ІҚМ -83, жылқы -188,	ІҚМ 83*9=747, жылқы 188*10,8=2030,4	-507,4
8	ЖШС "Өнім –Табыс"	4000	ІҚМ-48. жылқы-53	ІҚМ 48*9=432, жылқы 53*10,8=572,4	2995,6

9	ЖШС "Шиелі"	7900	ІҚМ-85, жылқы -311	ІҚМ 85*9=765 , жылқы 311*10,8= 3358,8	4123,8
10	ШҚ "Сұлтан"	1000	ІҚМ – 36 ҰММ – 73 жылқы -112	ІҚМ - 36*9=324 ҰММ 73*1,8= 131,4 жылқы – 112*10,8 =1209,6	-665
11	ЖШС "Тан Мырза"	400	ІҚМ -84	ІҚМ -84*9=756	-356
12	ШҚ "Мадина"	370	ІҚМ -254 ҰММ -91	ІҚМ -254*9=2286 91*1,8=163,8	-2079,8
13	ШҚ "Калибек"	200	ІҚМ -34 ҰММ-50 жылқы - 3	ІҚМ-34*9=306 ҰММ 50*1,8=90 жылқы – 3*10,8= 32,4	-228,4
14	ЖШС "Бестогай ПСЖ"	5040	0	0	5040
15	ШҚ "Арқа"	1080	ІҚМ -151 ҰММ -59	ІҚМ -151*9=1359 ҰММ 59*1,8= 106,2	-385,2
16	ШҚ "Еркебулан"	1052	жылқы -100	жылқы 100*10,8= 1080	-32

**Бестогай ауылдық округі бойынша елді мекендер бөлінісінде мал мен жайылымдық жерлердің болуы туралы мәліметтер**

2 кесте

№	Елді мекен	Жайылымалаңы , га	Малдың саны	Жайылымдардың қажеттілігі, га	Жайылымдардың жетіспеуі / артық болуы, га
1	Бестогай ауылы	8990	ІҚМ - 352 бас, ҰММ – 109 бас, жылқы – 191 бас	ІҚМ 352 бас*9га/ бас.=3168 га ҰММ 109 бас*1,8га /бас196,2 га жылқы 191бас* 10,8га/бас=2062,8 га	3168га+196,2га+2062,8га=5427 га 8990-5427га= 3563 га жануарларды алыстағы жайылымда ұстау үшін
2	Байсары ауылы	92571	ІҚМ – 2260 бас ҰММ – 726 бас жылқы - 2237 бас	ІҚМ 2260 бас*9га/ бас= 20340 га ҰММ 726 бас1,8га/ бас=1306,8га жылқы 2237бас* 10,8га/бас=24159,6 га	2260 га+1306,8 га+24159 га=277258 га жануарларды алыстағы жайылымда ұстау үшін 92571га-277258га=51884,8га

**Халықтың ауыл шаруашылығы жануарларының мал басын орналастыру үшін жайылымдарды қайта бөлу туралы мәліметтер.**

3 кесте

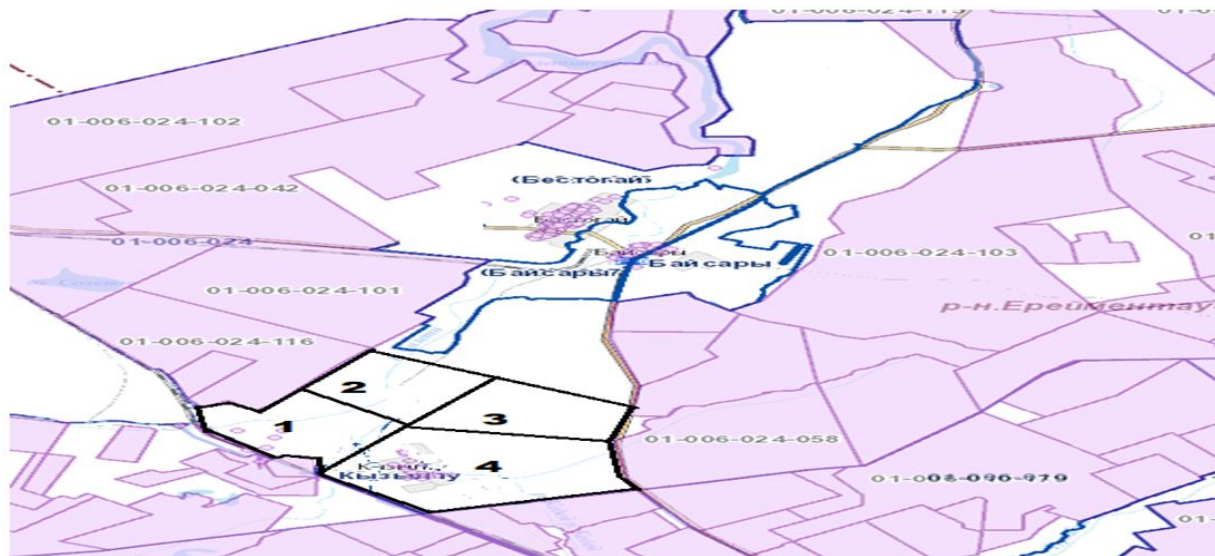
--	--	--	--	--	--

№	Малдың болуы	Жайылымдардың қажеттілігі, га	Жер учаскелерінің жер пайдаланушыларының атауы	Ауданы, га	Жайылымдардың жетіспеуі / артық болуы, га	
1	ІҚМ -352 бас (а.Бестоғай) Жылқы 191 бас (а.Бестоғай) ҰММ-109 бас (а. Бестоғай)	ІҚМ -352 бас* 9га/бас=3168 га, жылқы 191бас* 10,8=2062,8 га. ҰММ 109*1,8= 196,2 3168+2062,8+ 196,2=5427га	5427 га	ЖШС "MeatTrade" – 2270 га ЖШС "Таң Мырза"- 400га ШҚ "Мадина"-370га ШҚ "Калибек"-200 га ЖШС "Бестоғай ПСЖ" -5040 га ШҚ "Арқа"-1080 га жалпы 9360га	9360 га	9360 га-5427 га= 3933 га
2	жылқы 2260 бас (а.Байсары) ІҚМ 726 бас ҰММ 726 бас	Жылқы 2260 бас* 10,8= 24159 га. ҰММ -726*1,8 га/ бас= 1306,8 га ІҚМ 2260*9 га/ бас=20340 га	45805,8	ЖШС "Adal Agro"-4650 га, ЖШС "Birlik Agro"- 9132га ЖШС "KZ Horse Mygalzhar"-32500 га, ЖШС "KZ BEEF"-1627 га, ЖШС "ZHALTAP"- 15000 га, ЖШС "Seleta Agroinvest"-15640 га, ЖШС "Өнім-Табыс"- 4000 га, ЖШС "Шиелі"-7900 га, ШҚ "Сұлтан"-1000 га, ШҚ "Еркебұлан"-1052 га.	92501га	92501-45805,8= 46695,2 га

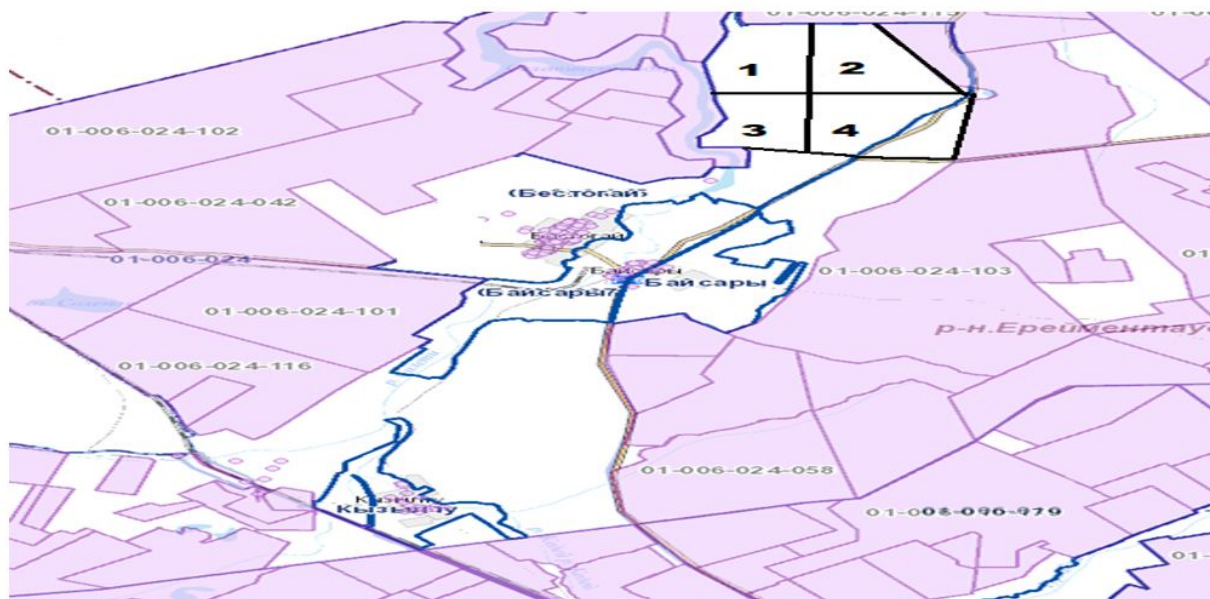
### Бестоғай ауылындағы жайылым айналымының схемасы



## Қызылту ауылындағы жайылым айналымының схемасы



## Байсары ауылындағы жайылым айналымының схемасы



Бестөғай ауылында жайылымдардың, оның ішінде маусымдық жайылымдардың сыртқы және ішкі шекаралары мен алаңдары, жайылымдық инфрақұрылым объектілері белгіленген карта

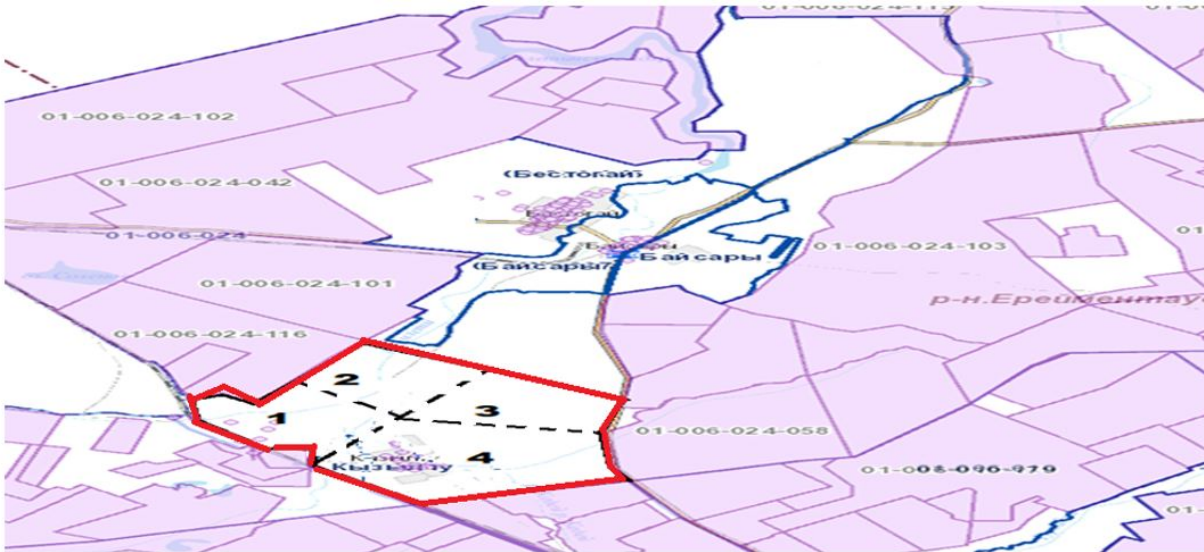




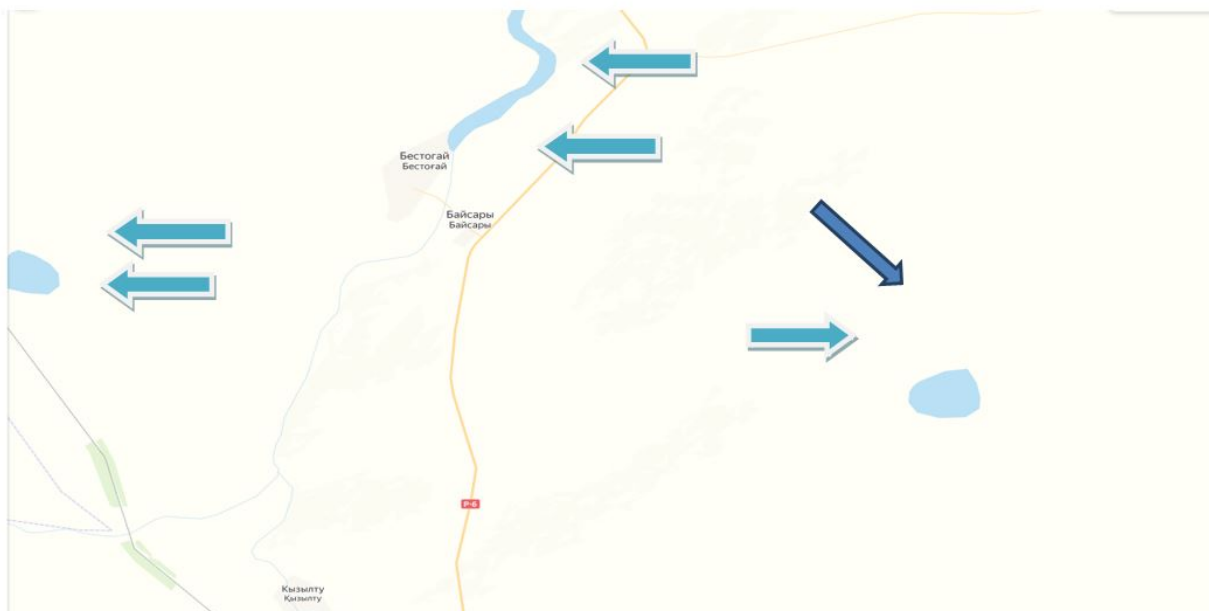
Байсары ауылында жайылымдардың, оның ішінде маусымдық жайылымдардың сыртқы және ішкі шекаралары мен аландары, жайылымдық инфрақұрылым объектілері белгіленген карта



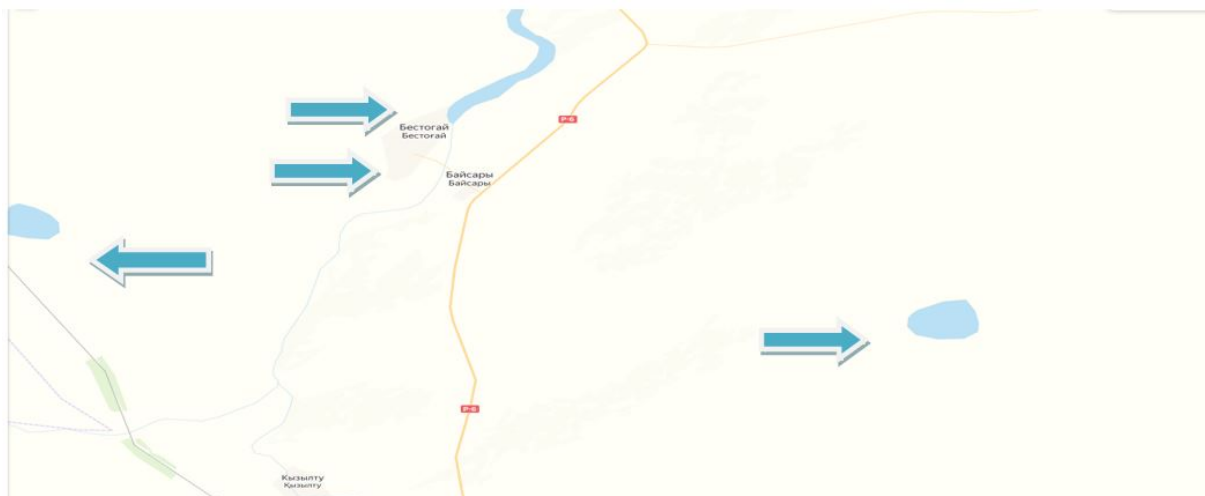
Қызылту ауылында жайылымдардың, оның ішінде маусымдық жайылымдардың сыртқы және ішкі шекаралары мен аландары, жайылымдық инфрақұрылым объектілері белгіленген карта



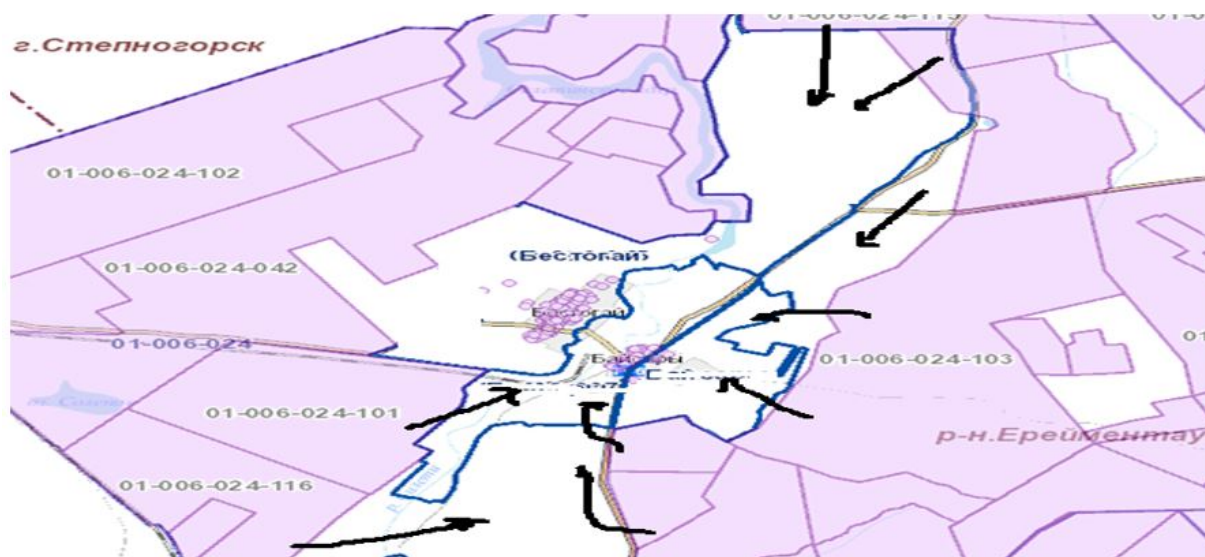
**Байсары ауылындағы жайылым пайдаланушылардың су көздеріне қол жеткізу схемасы**



**Бестоғай ауылының су көздеріне жайылым пайдаланушылардың қол жеткізу схемасы**

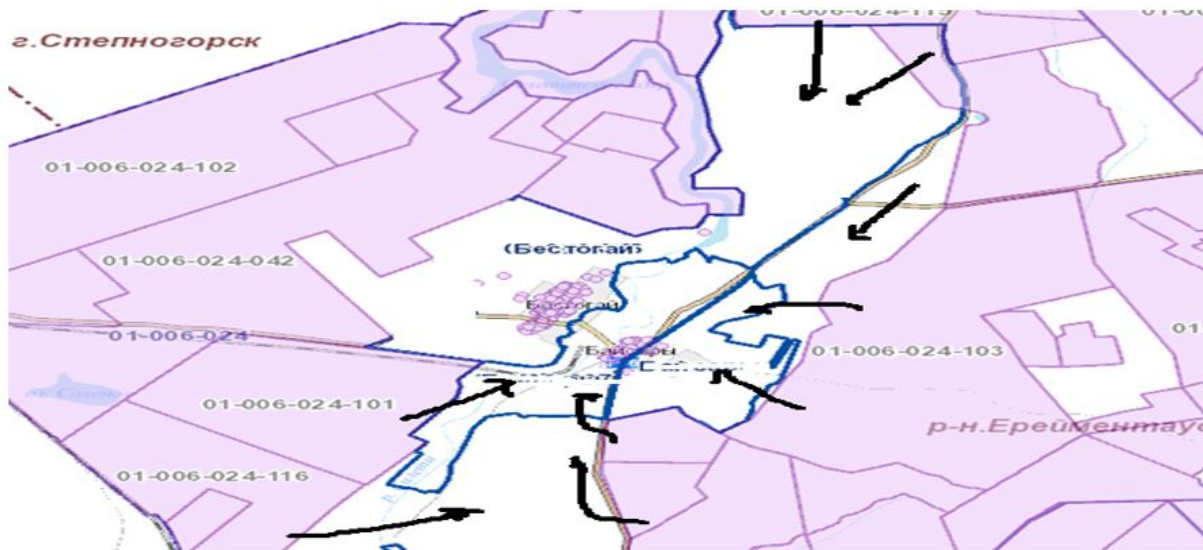


Бестоғай ауылында жайылымы жоқ жеке және (немесе) заңды тұлғалардың ауыл шаруашылығы жануарларының мал басын орналастыру үшін жайылымдарды қайта бөлу және оны берілетін жайылымдарға ауыстыру схемасы



Байсары ауылында жайылымы жоқ жеке және (немесе) заңды тұлғалардың ауыл шаруашылығы жануарларының мал басын орналастыру үшін жайылымдарды қайта бөлу және оны берілетін жайылымдарға ауыстыру схемасы

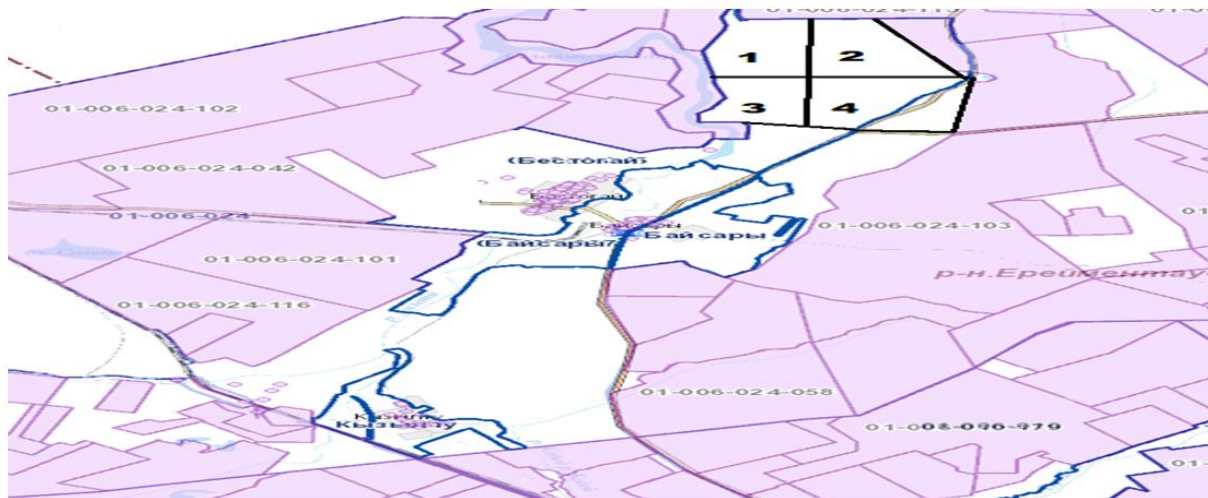




**Бестоғай ауылында орналасқан жайылымдармен қамтамасыз етілмеген жеке және (немесе) заңды тұлғалардың ауыл шаруашылығы жануарларының мал басын шалғайдағы жайылымдарға орналастыру схемасы**



**Байсары ауылында орналасқан жайылымдармен қамтамасыз етілмеген жеке және (немесе) заңды тұлғалардың ауыл шаруашылығы жануарларының мал басын шалғайдағы жайылымдарға орналастыру схемасы**



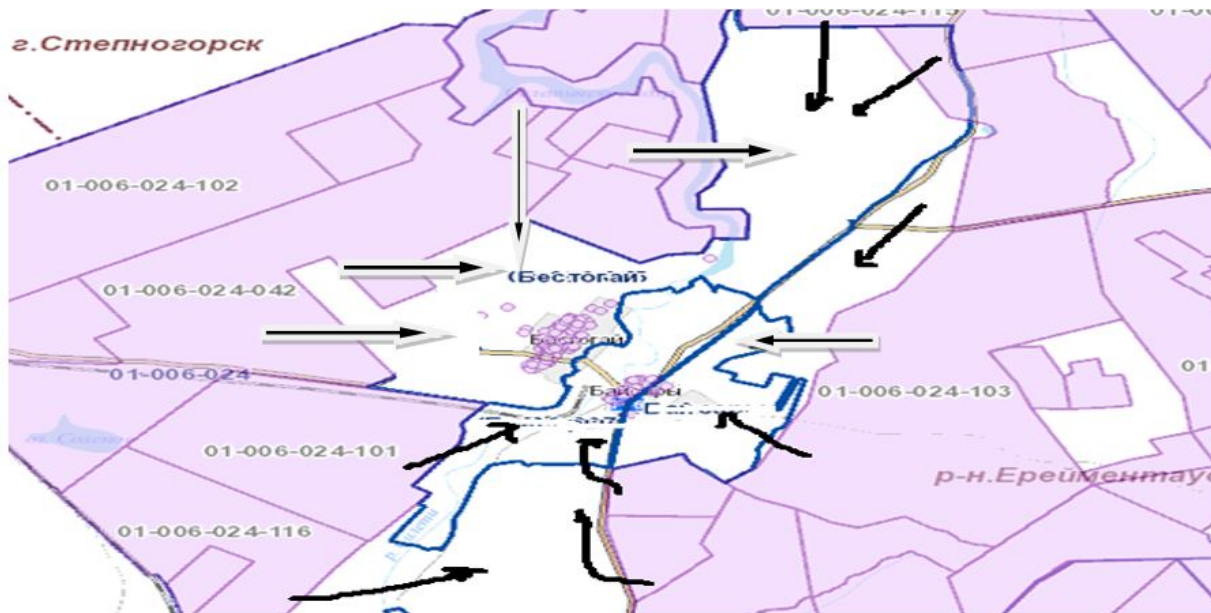
**Қызылту ауылында орналасқан жайылымдармен қамтамасыз етілмеген жеке және (немесе) заңды тұлғалардың ауыл шаруашылығы жануарларының мал басын шалғайдағы жайылымдарға орналастыру схемасы**



**Ауыл шаруашылығы жануарларын жаю мен жылжытудың маусымдық маршруттарын белгілейтін жайылымдарды пайдалану жөніндегі күнтізбелік кесте**

№	Ауыл атауы	2021 жылғы қаламдар саны			
		1	2	3	4
1	Бестоғай	КЖМ	ЖМ	ЖКМ	ДҚ
2	Байсары	КЖМ	ЖМ	ЖКМ	ДҚ
3	Қызылту	КЖМ	ЖМ	ЖКМ	ДҚ

**Бестоғай ауылдық округіндегі мал айдау сызбасы**



Аббревиатуралардың толық жазылуы:

ШҚ – шаруа қожалығы;

ШФҚ – шаруа фермер қожалығы;

ЖШС – жауапкершілігі шектеулі серіктестік;

АШӨК – ауыл шаруашылығы өндірістік кооперативі;

ЖЖП – жалпы жер пайдаланушылар;

ІҚМ – ірі қара мал;

ҰММ – ұсақ мүйізді мал;

Бестоғай а. – Бестоғай ауылы;

Байсары а. – Байсары ауылы

га – гектар.

КЖМ – көктем-жаз маусымы;

ЖКМ – жазғы-күзгі маусым;

ЖМ – жазғы маусым;


ДҚ – демалушы қалам.

## Шартты белгілер:

1,2,3,4,5,6,7 - жайылым айналымындағы қаламдар



жайылымдардың сыртқы шекаралары



жайылымдардың ішкі шекаралары



су көзі



жануарлардың су көзіне бағыты



жануарлардың өріс ауыстыру бағыты



шалғайдағы жайылымдардың шекарасы



жануарлардың орнын ауыстыру бағыты

1,2,3

шалғайдағы жайылымдардың номерлері

Ерейментау аудандық мәслихатының  
2021 жылғы "27" желтоқсандағы  
№ 7С-21/2-21 шешіміне  
4-қосымша  
Бекітілді

## Ақмырза ауылдық округі бойынша 2021 жылға арналған жайылымдарды басқару және оларды пайдалану жөніндегі жоспар

Ақмырза ауылдық округінде 2021 жылға арналған жайылымдарды басқару және оларды пайдалану жөніндегі осы жоспар (бұдан әрі - жоспар) "Қазақстан Республикасындағы жергілікті мемлекеттік басқару және өзін-өзі басқару туралы", "Жайылымдар туралы" Қазақстан Республикасының заңдарына, "жайылымдарды ұтымды пайдалану қағидаларын бекіту туралы" Қазақстан Республикасы Премьер - Министрінің Орынбасары-Қазақстан Республикасы Ауыл шаруашылығы министрінің 2017 жылғы 24 сәуірдегі № 173 бұйрығына (нормативтік құқықтық актілерді мемлекеттік тіркеу тізілімінде № 15090 болып Жайылымдардың жалпы алаңына түсетін жүктеменің шекті жол берілетін нормасын бекіту туралы "Қазақстан Республикасы Үкіметінің 2015 жылғы 14 сәуірдегі № 3-3/332 қаулысына (нормативтік



құқықтық актілерді мемлекеттік тіркеу тізілімінде № 11064 болып тіркелген) және басқа да нормативтік-құқықтық актілерге сәйкес әзірленді.

Жоспар жайылымдарды ұтымды пайдалану, азыққа қажеттілікті тұрақты қамтамасыз ету және жайылымдардың тозу процестерін болғызбау мақсатында қабылданады.

Жоспар құрамында:

1) Құқық белгілейтін құжаттар негізінде жер санаттары, жер учаскелерінің меншік иелері және жер пайдаланушылар бөлінісінде Ақмырза ауылдық округі аумағында жайылымдардың орналасу картасы;

2) жайылым айналымдарының қолайлы схемалары;

3) жайылымдардың, оның ішінде маусымдық жайылымдардың сыртқы және ішкі шекаралары мен алаңдары, жайылымдық инфрақұрылым объектілері белгіленген карта ;

4) жайылым пайдаланушылардың су тұтыну нормасына сәйкес жасалған су көздеріне (көлдерге, өзендерге, тоғандарға, копандарға, суару немесе суландыру арналарына, құбырлы немесе шахталы құдықтарға)қол жеткізу схемасы;

5) жайылымы жоқ жеке және (немесе)заңды тұлғалардың ауыл шаруашылығы жануарларының мал басын орналастыру үшін жайылымдарды қайта бөлу және оны берілетін жайылымдарға ауыстыру схемасы;

6) Ақмырза ауылдық округ жанында орналасқан жайылымдармен қамтамасыз етілмеген жеке және (немесе)заңды тұлғалардың ауыл шаруашылығы жануарларының мал басын шалғайдағы жайылымдарға орналастыру схемасы;

7) Ауыл шаруашылығы жануарларын жаю мен жылжытудың маусымдық маршруттарын белгілейтін жайылымдарды пайдалану жөніндегі сызба (күнтізбелік кесте);

8) мал айдау сызбасы;

Жоспар жайылымдарды геоботаникалық зерттеп-қараудың жай-күйі туралы мәліметтерді;

ветеринариялық-санитариялық объектілер туралы мәліметтерді;

ауыл шаруашылығы жануарлары бастарының саны туралы деректерді ескере отырып, олардың иелерін көрсете отырып қабылданды - түрлері мен жас топтары бойынша қалыптастырылған үйірлердің, отарлардың, табындардың саны туралы деректерді;

шалғайдағы жайылымдарда жаю үшін ауыл шаруашылығы жануарларының мал басын қалыптастыру туралы мәліметтерді;

ауыл шаруашылығы жануарларын мәдени және аридтік жайылымдарда жаю ерекшеліктерін;

мал айдауға арналған сервитуттар туралы мәліметтерді және мемлекеттік органдар, жеке және (немесе) заңды тұлғалар ұсынған өзге де деректерді қамтитын болады.

Әкімшілік-аумақтық бөлінісі бойынша Ақмырза ауылдық округінде 2 ауылдық елді мекен бар.

Ақмырза ауылдық округі аумағының жалпы ауданы 82216 гектар, оның ішінде егістік – 6201 га, жайылымдық жер – 52905 га.

Жер санаттары бойынша:

ауыл шаруашылығы мақсатындағы жерлер-41325 гектар;

елді мекендердің жерлері-3943 гектар;

өнеркәсіп, көлік, байланыс, ғарыш қызметі, қорғаныс, ұлттық қауіпсіздік мұқтажына арналған жер және ауыл шаруашылығына арналмаған өзге де жер-3000гектар;

қордағы жерлер-1534 гектар

Табиғи аудандастыруға сәйкес Ақмырза ауылдық округінің аумағы Орталық Қазақстандық ұсақ шоқылық шегінде орналасқан. Бұл ауданның климаты күрт континентальды, бұл жылдық және күнделікті температураның үлкен ауытқуларымен, буланудың жауын-шашын мөлшерінен едәуір асып кетуімен көрінеді.

Ақмырза ауылдық округінің аумағы құрғақ дала аймағында орналасқан, онда топырақ түзудің шымды түрі таралған, ал аймақтық топырақтары қара қоңыр топырақ болып табылады. Аймақтық топырақтардан басқа интразональды топырақтар кең таралды: шалғынды-каштан, шалғынды-каштан, шалғынды-каштан шалғынды-батпақты топырақтар, каштан сортаңдары және сортаң топырақтар.

2021 жылдың 1 тамызына Ақмырза ауылдық округінде (халықтың жеке ауласы және ЖШС және ШҚ мал басы) 3322 ірі қара мал, оның ішінде 1537 бас аналық мал, 4229 бас ұсақ мал, 2207 бас жылқы бар. Оның ішінде:

Ақмырза ауылында:

ірі қара мал 800 бас, оның ішінде аналық мал басы 510 бас, ұсақ мал 1252 бас, жылқы 427 бас.

Ақмырза ауылы жайылымдарының ауданы 5187 гектарды құрайды. Есеп нәтижелері бойынша халықтың мал жаю қажеттілігі 14064 га құрайды, жайылым тапшылығы 8877 га құрайды.

Жолбасшы ауылы жайылымдарының ауданы 1909 гектарды құрайды. Есеп нәтижелері бойынша халықтың мал жаю қажеттілігі 4696 га құрайды, жайылым тапшылығы 2787 га құрайды

Ақмырза ауылдық округінің ЖШС, шаруа және фермер қожалықтарындағы мал басы: ірі қара мал 1614 бас, ұсақ мал 2700 бас, жылқы 1773 бас. ЖШС, шаруа және фермер қожалықтарына берілген жайылымдық жерлердің ауданы 57100 гектарды құрайды. "Серноводск" ЖШС-дағы жайылымдардың артығы 18250 га құрайды.

Пайда болған жайылымдардың артықтығы Ақмырза және Жолбасшы ауылдары халқының жайылым тапшылығының орнын толтыру және ауыл шаруашылығы малдарының мал басын жаю үшін пайдаланылатын болады.

ШҚ және ЖШС жануарларына ауылдық округ жерінен малды өтеусіз айдап өту туралы әкімнің өкімі бар:

С.М. Ескендіров ("Серноводск"ЖШС жеке меншік секторындағы ІҚМ, "Оңғаров" ЖК "Виктор" ШҚ, "Әділ"ШҚ, "Мәди"ШҚ, "Темірбек"ШҚ.

Жоғарыда баяндалғанның негізінде, "Жайылымдар туралы" Қазақстан Республикасы Заңының 15-бабына сәйкес жергілікті халықтың мұқтажы үшін Ақмырза, Жолбасшы ауылдарында ауыл шаруашылығы жануарларының аналық (сауын) басын ұстау бойынша елді мекендердің қолда бар жайылымдық алқаптарында 7096 га мөлшерінде қажеттілік 11664 га құрайды, жүктеме нормасы 9 га/бас.

11664 га мөлшеріндегі жайылымдық алқаптардың ішінара қалыптасқан қажеттілігін "Серноводск" ЖШС - ға тиесілі тиелмеген жерлерде халықтың ауыл шаруашылығы жануарларын жаю есебінен толтыру қажет-18250 га,

Ауыл шаруашылығы жануарларының орташа тәуліктік су тұтынуы "су тұтынудың және су бұрудың үлестік нормаларын әзірлеу жөніндегі әдістеме"Қазақстан Республикасы Премьер-Министрінің Орынбасары - Қазақстан Республикасы Ауыл шаруашылығы министрінің 2016 жылғы 30 желтоқсандағы № 545 бұйрығына сәйкес айқындалған.

### **Ауыл шаруашылығы жануарларының орташа тәуліктік су тұтынуы, 1 мал басына тәулігіне литр**

Жануарлар тобы	Су тұтыну					
	Оңтүстік аймақ			Солтүстік аймақ		
	Жыл мезгілдерінде			Жыл мезгілдерінде		
	жаз	көктем және күз	қыс	жаз	көктем және күз	қыс
Сүтті сиырлар	60	45	35	55	45	35
Сиырлар	50	40	30	50	40	30
2 жасқа дейінгі құнажындар	30	30	25	30	30	25
6 айға дейінгі бұзаулар	20	15	15	20	15	15
Төлі бар мегежіндер	40	30	-	40	30	-
Мегежіндер ересектер буаз	25	20	-	25	20	-
4 айға Дейінгі шошқалардың төлдері	15	10	-	15	10	-
Жылқыларды емізетін жұмысшылар	50	40	30	50	40	30
Асыл тұқымды, бала емізетін жылқылар	60	40	30	50	40	30
1,5 жасқа дейінгі құлындар	40	30	20	40	30	20
7 айға дейінгі құлындар	10	7	-	10	6	-
Қой ересектер	8	6	3	8	5	3
1 жасқа дейінгі қойлардың төлдері	3	3	-	3	-	-

Жайылым айналымдарының схемаларын және ауыл шаруашылығы жануарларын жаю мен жылжытудың маусымдық маршруттарын белгілейтін жайылымдарды пайдалану жөніндегі күнтізбелік кестені ШҚ, ШФҚ, ЖШС, ӘКК осы жоспарда жер пайдаланушылардың өз бетінше көрсеткен мәліметтерін ескере отырып айқындайды.

**Тізім Ақмырза ауылдық округі аумағында жайылымдардың орналасу схемасына (картасына) қоса берілетін жер учаскелерінің меншік иелері мен жер пайдаланушылар**

1 кесте

№	Жер учаскелерінің жер пайдаланушыларының атауы	Жайылымдар алаңы	Малдардың болуы	Жайылымдардың қажеттілігі	Жайылымдардың артығы
1	ШҚ "Мади" тарауы Боранбаев Сансызбай Набидуллаұлы	785	ІҚМ – 37бас, ҰММ – 200 бас, жылқы-37бас	ІҚМ 37бас*9/бас=333га ҰММ 200 бас*1,8га/бас=360га Жылқы 21бас*10,8/бас=226,8га 333га+360га+226,8га=919га	-134
2	ШҚ "Темирбек" тарауы Сабитов Куандық Темирбекұлы	4512	ІҚМ – 30бас, ҰММ – 1600 бас, жылқы - 510бас	ІҚМ 30бас.*9га/бас.= 270 га ҰММ 1600 бас.*1,8га/бас.= 2880га Жылқы 510бас.*10,8/бас=5508га 270га+2880га+5508га=8658га	-4146
3	ШҚ"Фортуна" тарауы Нургазина Райхан	2434	ІҚМ – 120 бас	120 ІҚМ *9га/бас =1080га	1354га
4	ШҚ "Әдил" тарауы Абаков Миранбек Ертайұлы	1228	ІҚМ – 80 бас, ҰММ – 160 бас, жылқы - 200	ІҚМ 80бас.*9га/бас.= 720 га ҰММ 160 бас.*1,8га/бас.=288га Жылқы 200бас.*10,8га/бас=2160га 720га+288га+2160га=3168га	-1940
5	ШҚ "Виктор" тарауы Козлов Виктор Николаевич	228	ІҚМ – 16 бас, жылқы -2	16 ІҚМ *9 га/бас =144 га, Жылқы2бас *10,8га=21,6га 144га+21,6га=165,6га	63га
6	ШҚ "Глория" Рыбалко Сергей Васильевич	1181	Жоқ	Деректері жоқ	1181га
7	ШҚ "Бимжанов" Бимжанов серик Секенович	2640	жылқы-340бас	Жылқы340бас.*9га/бас=3060га	-420



8	ШҚ " Сайдалы" Тулеубеков Ардак Серикбайұлы	1193	ІҚМ – 203бас, ҰММ –300 бас Жылқы-220бас	ІҚМ 203бас.*9га/ бас.= 1827 га ҰММ 300 бас.*1,8 га/бас.=540а Жылқы 220бас.* 10,8га/бас=2376га 1827га+540га+ 2376га=4743га	-3550
9	Наливайко Сергей Иванович	517	Жоқ	Деректері жоқ	517
10	Амангельдинов Бейбут Айтпайұлы	592	ІҚМ-25бас.мрс-30бас ,жылқы-90 бас	ІҚМ 12бас*9га/ бас.= 108га ҰММ 29бас*1,8га /бас=52 га Жылқы39бас.* 10,8га/бас=432га 108га+52га+432га =592га	0
11	Битюкова Валентина Владимировна	172	ІҚМ-12бас,жылқы - 4бас,ешкі-18	ІҚМ 12бас.*9га/ бас.= 108га ешкі 18 бас.*1,8га /бас.=33га Жылқы 4бас.* 10,8га/бас=43га 108га+33га+46га= 187га	-15
12	Русакевич Иван Аркадьевич	172	Жоқ	Деректері жоқ	172
13	Онгаров Жангельды Туқанұлы	92	ІҚМ-5бас,кой-27 бас, жылқы-19 голов	ІҚМ 5бас*9га/бас. = 45га ҰММ 27 бас.*1,8/ бас.= 48,6 га Жылқы17бас.* 10,8га/бас=183га 45га+48,6га+183га =276га	-184
14	Сабитов Аман Темирбекұлы	177	Жылқы-45	Жылқы 45бас* 10,8га/бас=486га	-309
15	ЖШС "Серноводск"	27880	ІҚМ 655, жылқы-179	ІҚМ 770бас*9га/ бас= 6930га Жылқы250бас.* 10,8га/бас=2700га 6930га +1933= 9630га	18250га
16	ЖШС"Нс-Кеноткель	990	ІҚМ-683	ІҚМ 683бас.*9га/ бас= 6147га	-5157
17	ЖШС "Олжас-Іскер"	11507		ІҚМ 244бас.*9га/ бас= 2196га ҰММ 322 бас.*1,8 /бас= 580 га	3871га

			ІҚМ-244, жылқы250, ҰММ-322	Лошади450бас.* 10,8га/бас=4860га 2196га+580га+ 4860га=7636га	
20	ЖШС "Кульсара-Кос"	800	ІҚМ-12бас,жылқы 9бас	ІҚМ 12бас.*9га/ бас.= 108га Жылқы 9*10,8га/ бас=98га 108га+ 98га= 206га	594га

## Ақмырза ауылдық округі бойынша елді мекендер бөлінісінде мал мен жайылымдық жерлердің болуы туралы мәліметтер

2 кесте

№	Елді мекен	Жайылымдар алаңы	Малдардың болуы	Жайылымдардың қажеттілігі	Жайылымдардың артығы
1	Ақмырза аулы	5187	ІҚМ- 800 бас, ( Оның ішінде аналық мал басы -510 бас), ҰММ – 1252 бас, Лошади – 427 бас	ІҚМ 800бас.*9га/бас.= 7200га (КРС (аналық.) 510бас*9га/ бас= 4590га) ҰММ 1252бас.*1,8га/бас.= 2253 га Лошади 427бас*10,8/бас.= 4611 га 7200га+4590га+2253га= 8856 артығы	7200га+4590га+2253га= 14043 отгон-жайылымдық жануарларды күтуі 4590га аналық мал басы
2	с.Жолбасшы	1909 га	ІҚМ- 187бас ( Оның ішінде аналық мал басы 95 бас) ҰММ – 170 бас Жылқы-109бас	ІҚМ 187гол.*9га/бас.=1683 га (КРС (аналық) 95бас.* 9 га/ бас.=855 га ҰММ 170 бас.*10,8га/бас.= 1836 га Жылқы 109бас.*10,8га/бас= 1177га 1683га+855га+1836га= 4374га отгон-жайылымдық жануарларды күтуі 855га аналық мал басы 1909а-855га=1054га 2465 артығы	1683га+855га+1836га= 4374га отгон-жайылымдық жануарларды күтуі 855га аналық мал басы 1909а-855га=1054га

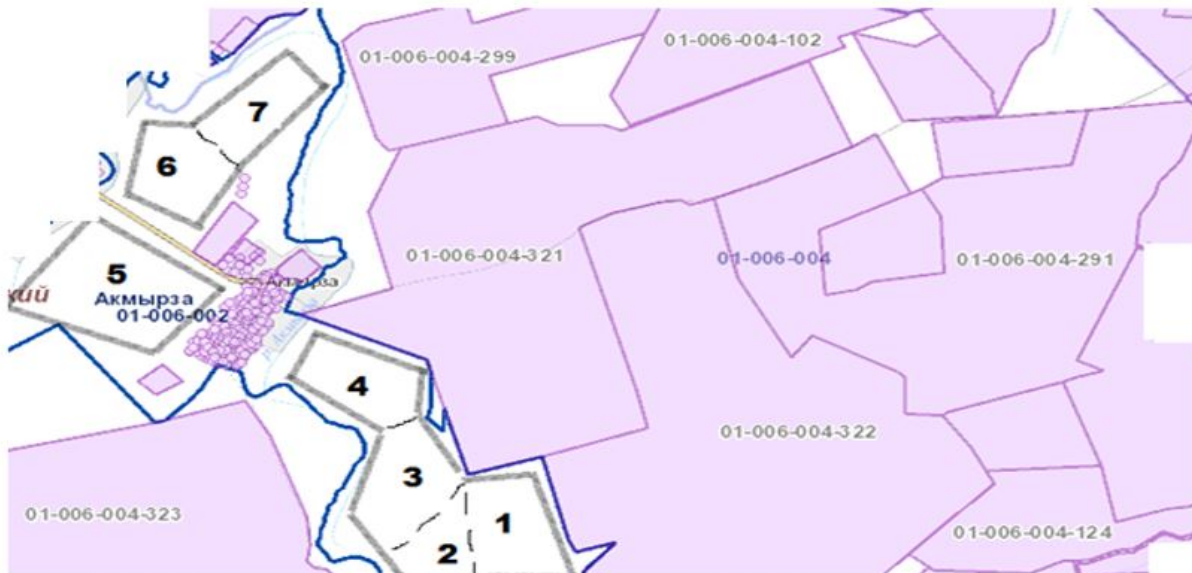
## Халықтың ауыл шаруашылығы жануарларының мал басын орналастыру үшін жайылымдарды қайта бөлу туралы мәліметтер.

3 кесте.

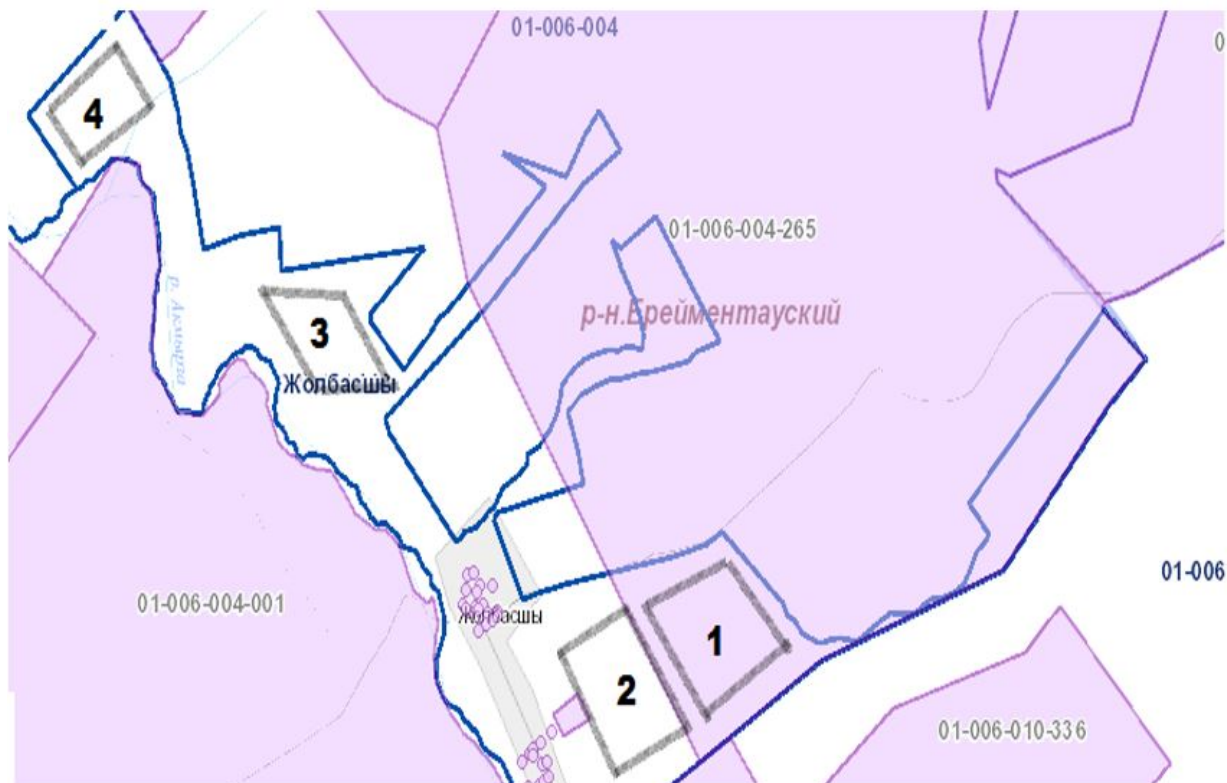
№	Малдың болуы	Жайылымдардың қажеттілігі, га	Жер учаскелерінің жер пайдаланушыларының атауы	Ауданы, га	Жайылымдардың жетіспеуі / артық болуы, га

1	ІҚМ 800бас. (Ақмырза аулы)	ІҚМ 800бас.* 9га/бас.=7200 га (ІҚМ (мат.) 510бас.*9га/бас .= 4590га) ҰММ 1252бас. *1,8га/бас.= 2253га Жылқы 427бас. *10,8га/бас.= 4611 га	8877 га	ЖШС "Серноводск"-18250 га 18250га+11664=6586га	18250га	6586га
2	ІҚМ187г. (Жолбасшы аулы)	ІҚМ187бас.* 9га/бас.=1683 га (ІҚМ (мат.) 95бас.* 9 га/гол .=855 га ҰММ 170 бас.* 1,8га/бас.=306 га Жылқы 109 бас. *10,8га/бас= 1177га	2787га	1683га+855га+306га= 2844га табын-жайылымдық күтіп-жануарларды ұстауға 950га аналық бас	1909	

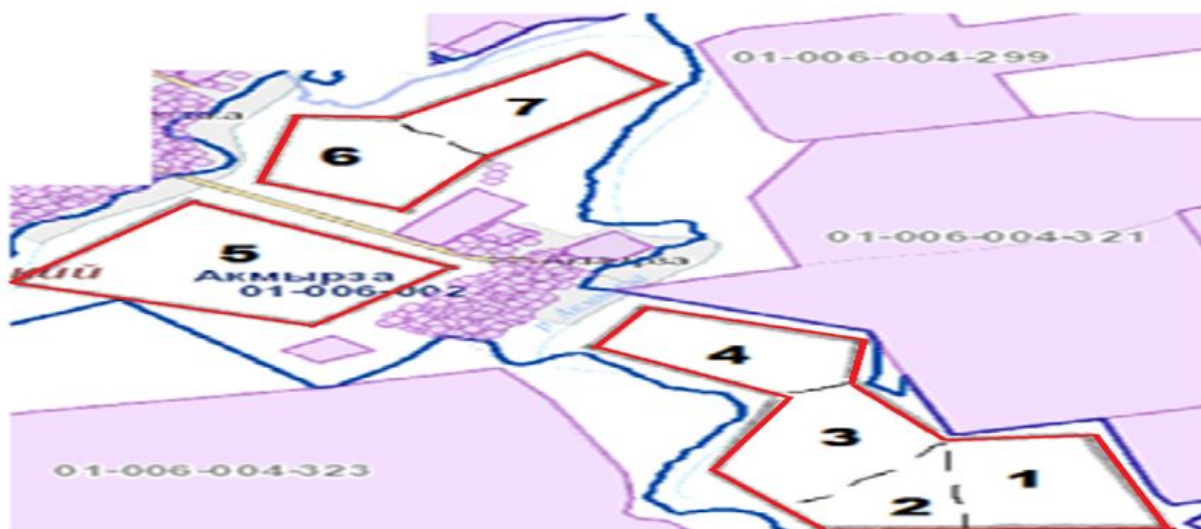
### Ақмырза ауылындағы жайылым айналымының сызбасы



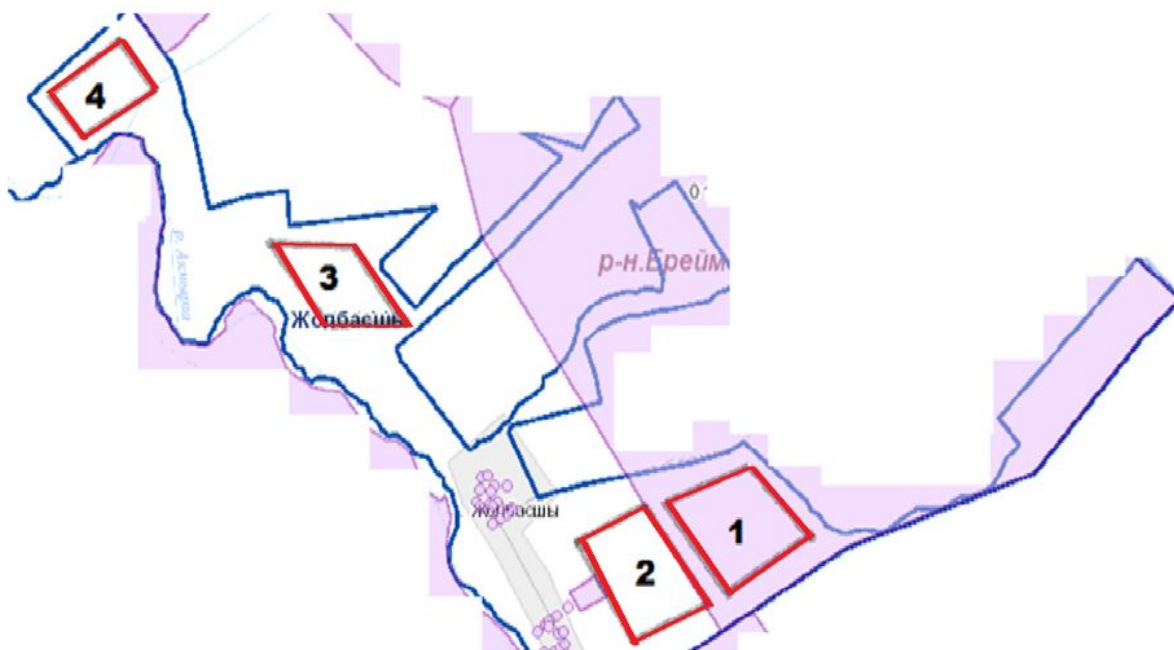
### Жолбасшы ауылындағы жайылым айналымының сызбасы



**Ақмырза ауылында сыртқы және ішкі шекаралары белгіленген және кезеңдері көрсетілген халықтың жайылым айналымының схемасы**



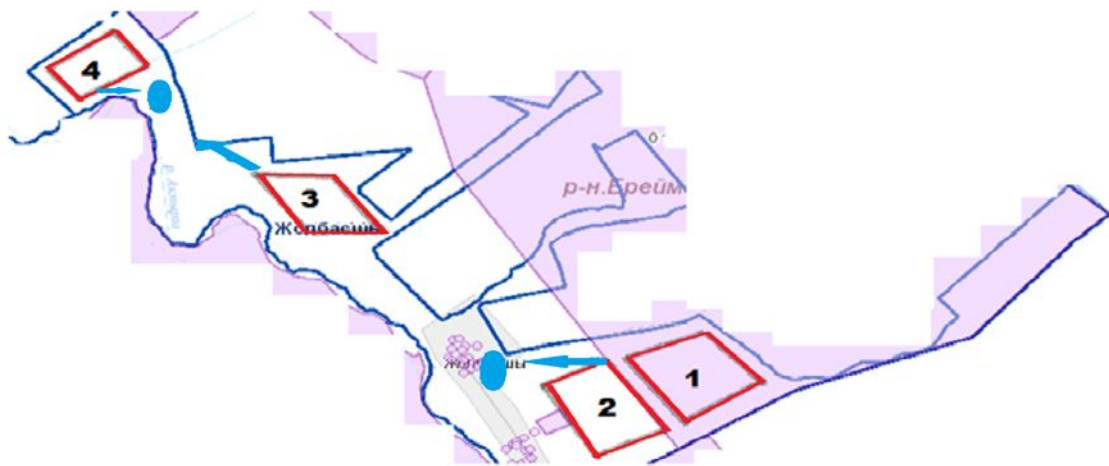
**Жолбасшы ауылында сыртқы және ішкі шекаралары белгіленген және кезеңдері көрсетілген халықтың жайылым айналымының схемасы**



Ақмырза ауылының су көздеріне жайылым пайдаланушылардың қол жеткізу схемасы



Жолбасшы ауылының су көздеріне жайылым пайдаланушылардың қол жеткізу схемасы



Жолбасшы ауылында жайылымы жоқ жеке және (немесе) заңды тұлғалардың ауыл парuasшылығы жануарларының мал басын орналастыру үшін жайылымдарды қайта бөлу және оны берілетін жайылымдарға ауыстыру схемасы

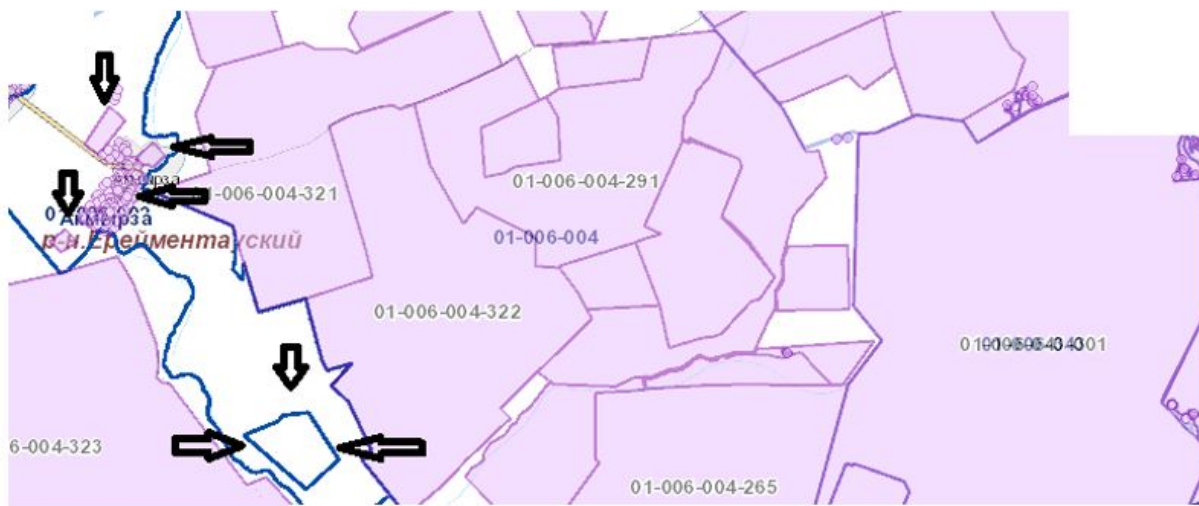
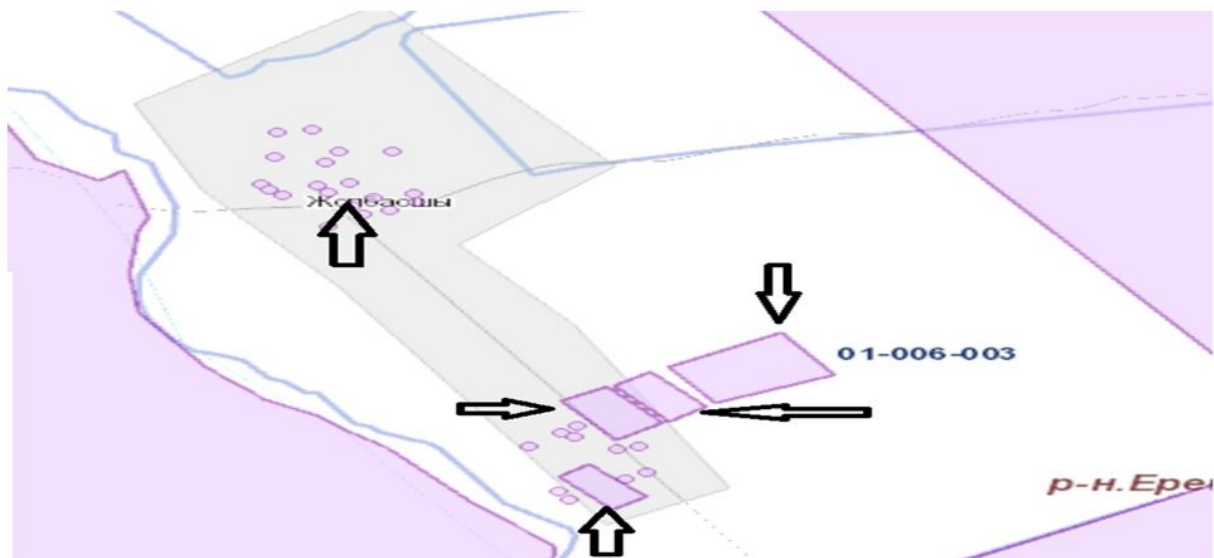


Схема перераспределения пастбищ для размещения поголовья сельскохозяйственных животных физических и (или) юридических лиц, у которых отсутствуют пастбища, и перемещения его на предоставляемые пастбища в селе Жолбасшы

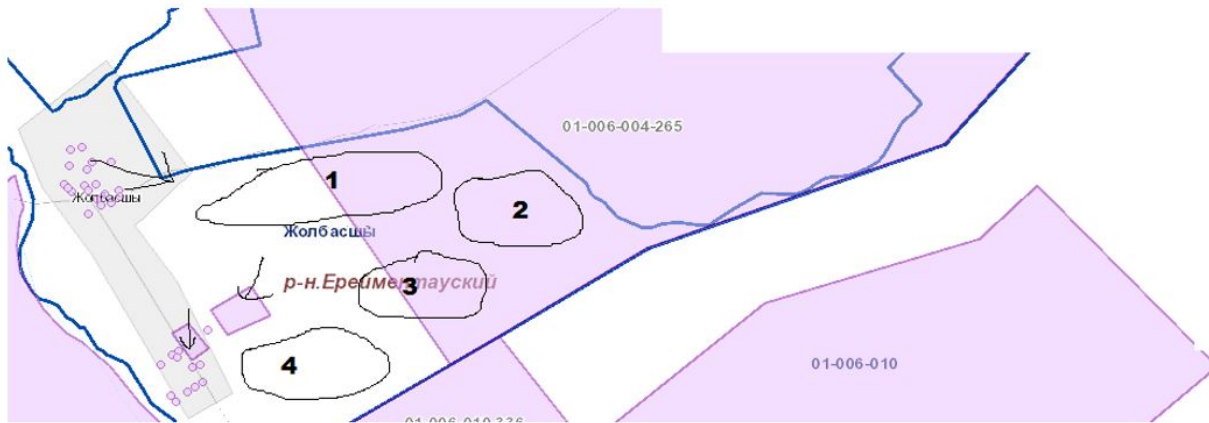




**Ақмырза ауылында орналасқан жайылымдармен қамтамасыз етілмеген жеке және (немесе) заңды тұлғалардың ауыл шаруашылығы жануарларының мал басын шалғайдағы жайылымдарға орналастыру схемасы**



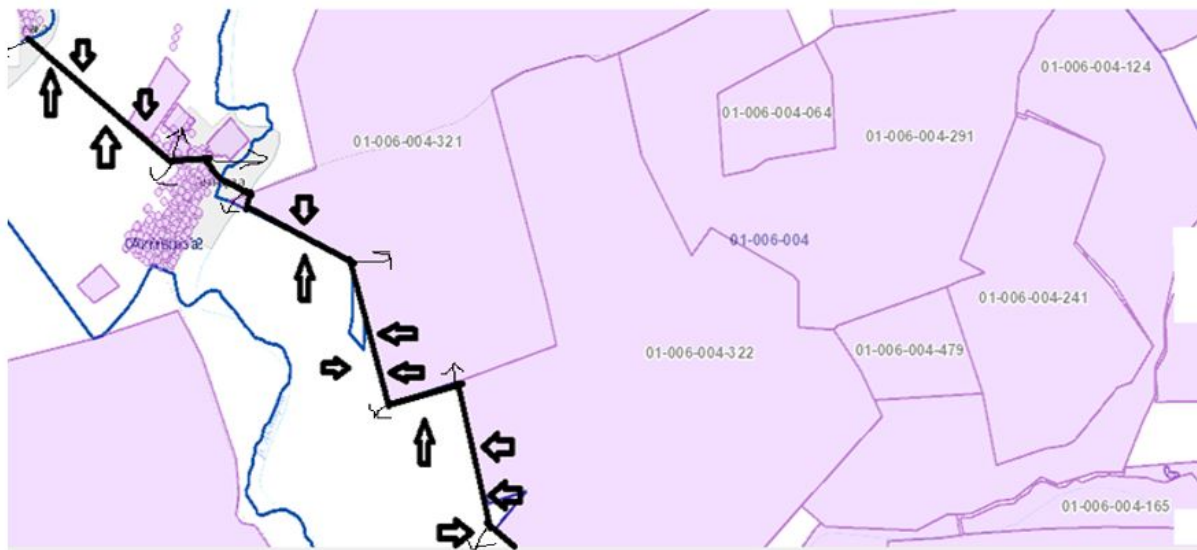
**Жолбасшы ауылында орналасқан жайылымдармен қамтамасыз етілмеген жеке және (немесе) заңды тұлғалардың ауыл шаруашылығы жануарларының мал басын шалғайдағы жайылымдарға орналастыру схемасы**



**Ауыл шаруашылығы жануарларын жаю мен жылжытудың маусымдық маршруттарын белгілейтін жайылымдарды пайдалану жөніндегі күнтізбелік кесте**

№	Атауы ауылдық округтері	Қаламдар саны 2021 жылда						
		1	2	3	4	5	6	7
1	Ақмырза а.	ҚЖМ	ЖМ	ҚМ	ҚЖМ	ҚМ	ҚМ	ЖМ
2	Жолбасшы а.	ҚЖМ	ЖМ	ҚМ	ЖМ			

**Ақмырза аулында мал айдау сызбасы**



Аббревиатуралардың толық жазылуы:

ШҚ –шаруа қожалығы;

ШФҚ – шаруа фермер қожалығы;

ЖШС – жауапкершілігі шектеулі серіктестік;

АШӨК – ауыл шаруашылығы өндірістік кооперативі;

ЖЖП – жалпы жер пайдаланушылар;

ІҚМ – ірі қара мал;  
ҰММ – ұсақ мүйізді мал;  
Ақмырза а. –Ақмырза ауылы;  
га – гектар.  
КЖМ – көктем-жаз маусымы  
ЖМ – жазғы маусым;  
ҚМ-күзгі маусым;.

Шартты белгілер:



-ішкі шекаралар

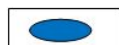


-сыртқы шекаралар

1,2,3,4,5,6,7 - жайылым айналымындағы қаламдар



- жайылым пайдаланушылардың су көздеріне қол жеткізу маршруттары




- табиғи және жасанды су айдындары, мал суаратын орындар және басқа да көздер

1,2,3,4-  
орналастыру

- ауыл шаруашылығы жануарларының мал басын шалғайдағы жайылымдарға



-ауыл шаруашылығы жануарларын жаю мен жылжытудың маусымдық маршруттары



- мал айдау бағыттары

Ерейментау аудандық мәслихатының  
2021 жылғы "27" желтоқсандағы  
№ 7С-21/2-21 шешіміне  
5-қосымша  
Бекітілді

## **Күншалған ауылдық округі бойынша 2021 жылға арналған жайылымдарды басқару және оларды пайдалану жөніндегі жоспар**

Күншалған ауылдық округінде 2021 жылға арналған жайылымдарды басқару және оларды пайдалану жөніндегі осы жоспар (бұдан әрі - жоспар) "Қазақстан Республикасындағы жергілікті мемлекеттік басқару және өзін-өзі басқару туралы", "Жайылымдар туралы" Қазақстан Республикасының заңдарына, "жайылымдарды ұтымды пайдалану қағидаларын бекіту туралы" Қазақстан Республикасы Премьер - Министрінің Орынбасары-Қазақстан Республикасы Ауыл шаруашылығы министрінің 2017 жылғы 24 сәуірдегі № 173 бұйрығына (нормативтік құқықтық актілерді мемлекеттік тіркеу тізілімінде № 15090 болып Жайылымдардың жалпы алаңына түсетін жүктеменің шекті жол берілетін нормасын бекіту туралы "Қазақстан

Республикасы Үкіметінің 2015 жылғы 14 сәуірдегі № 3-3/332 қаулысына (нормативтік құқықтық актілерді мемлекеттік тіркеу тізілімінде № 11064 болып тіркелген) және басқа да нормативтік-құқықтық актілерге сәйкес әзірленді.

Жоспар жайылымдарды ұтымды пайдалану, азыққа қажеттілікті тұрақты қамтамасыз ету және жайылымдардың тозу процестерін болғызбау мақсатында қабылданады.

Жоспар құрамында:

1) Құқық белгілейтін құжаттар негізінде жер санаттары, жер учаскелерінің меншік иелері және жер пайдаланушылар бөлінісінде Күншалған ауылдық округі аумағында жайылымдардың орналасу картасы;

2) жайылым айналымдарының қолайлы схемалары;

3) жайылымдардың, оның ішінде маусымдық жайылымдардың сыртқы және ішкі шекаралары мен алаңдары, жайылымдық инфрақұрылым объектілері белгіленген карта ;

4) жайылым пайдаланушылардың су тұтыну нормасына сәйкес жасалған су көздеріне (көлдерге, өзендерге, тоғандарға, копандарға, суару немесе суландыру арналарына, құбырлы немесе шахталы құдықтарға)қол жеткізу схемасы;

5) жайылымы жоқ жеке және (немесе)заңды тұлғалардың ауыл шаруашылығы жануарларының мал басын орналастыру үшін жайылымдарды қайта бөлу және оны берілетін жайылымдарға ауыстыру схемасы;

6) Күншалған ауылдық округ жанында орналасқан жайылымдармен қамтамасыз етілмеген жеке және (немесе)заңды тұлғалардың ауыл шаруашылығы жануарларының мал басын шалғайдағы жайылымдарға орналастыру схемасы;

7) Ауыл шаруашылығы жануарларын жаю мен жылжытудың маусымдық маршруттарын белгілейтін жайылымдарды пайдалану жөніндегі сызба (күнтізбелік кесте);

8) мал айдау сызбасы;

Жоспар жайылымдарды геоботаникалық зерттеп-қараудың жай-күйі туралы мәліметтерді;

ветеринариялық-санитариялық объектілер туралы мәліметтерді;

ауыл шаруашылығы жануарлары бастарының саны туралы деректерді ескере отырып, олардың иелерін көрсете отырып қабылданды - түрлері мен жас топтары бойынша қалыптастырылған үйірлердің, отарлардың, табындардың саны туралы деректерді;

шалғайдағы жайылымдарда жаю үшін ауыл шаруашылығы жануарларының мал басын қалыптастыру туралы мәліметтерді;

ауыл шаруашылығы жануарларын мәдени және аридтік жайылымдарда жаю ерекшеліктерін;

мал айдауға арналған сервитуттар туралы мәліметтерді және мемлекеттік органдар, жеке және (немесе) заңды тұлғалар ұсынған өзге де деректерді қамтитын болады.

Әкімшілік-аумақтық бөлінісі бойынша Күншалған ауылдық округінде 3 ауылдық елді мекен бар.

Күншалған ауылдық округі аумағының жалпы ауданы 65362 гектар, оның ішінде егістік – 19876 га, жайылымдық жер – 30155 гектар.

Жер санаттары бойынша:

ауыл шаруашылығы мақсатындағы жерлер-50031 гектар;

елді мекендердің жерлері-60 гектар;

өнеркәсіп, көлік, байланыс, ғарыш қызметі, қорғаныс, ұлттық қауіпсіздік мұқтажына арналған жер және ауыл шаруашылығына арналмаған өзге де жер – 0 гектар;

қордағы жерлер-5709,5 гектар.

Табиғи жағдайлары бойынша Күншалған ауылдық округінің аумағы құрғақ дала аймағында орналасқан, онда аймақтық топырақтары қара қоңыр топырақ болып табылатын топырақ түзудің шым түрі таралған. Аймақтық топырақтардан басқа интразональды топырақтар кең таралды: сортаң, шалғынды-каштан шалғынды-каштан, шалғынды, шалғынды-батпақты топырақтар және сортаң топырақтар. Агроклиматтық көрсеткіштер бойынша күрт континентальды, бұл жылдық және тәуліктік температураның үлкен ауытқуларымен, буланудың жауын-шашын мөлшерінен едәуір артуымен көрінеді.

Табиғи жағдайлары бойынша Күншалған ауылдық округінің аумағы дала аймағының шегінде және агроклиматтық көрсеткіштері бойынша екі агроклиматтық ауданда орналасқан: шамалы қуаң қоңыржай жылумен (орталық және оңтүстік бөлігі) және қуаң қоңыржай жылумен (солтүстік бөлігі), олар континенттіліктің барлық белгілерімен сипатталады: қатты ұзақ қыс, қысқа қоңыржай ыстық жаз, қыс және жаз температурасының күрт қарама-қайшылығы, жылдық жауын-шашынның аз мөлшерімен.

Топырақ негізінен қара каштан төмен гумусты ауыр сазды.

2021 жылдың 1 тамызында өткізген аула бойынша аралау мәліметтеріне сай, Күншалған ауылдық округінде (халықтың жеке ауласы және ЖШС, ШҚ мал басы) 2051 бас ірі қара мал, оның ішінде аналық мал басы 940 бас, ұсақ мал 1986 бас, жылқы 804 бас. Оның ішінде:

Күншалған ауылында:

ірі қара мал 735 Бас, оның ішінде аналық мал басы 364 бас, ұсақ мал 676 бас, жылқы 347 бас.

Жайылым алаңы 4696 гектарды құрайды.

Шакей ауылында:

ірі қара мал 376 бас, оның ішінде аналық мал басы 152 бас, ұсақ мал 347 бас, жылқы 85 бас.

Жайылым алаңы 2472 гектарды құрайды.

Каратал ауылында:

ірі қара мал- 307бас, оның ішінде аналық мал-142 бас, ұсақ мал-20 бас, жылқы-266 бас.

Жайылым алаңы 1261 гектарды құрайды.

Күншаған ауылдық округінің ЖШС, шаруа және фермер қожалықтарындағы мал басы: ірі қара мал 1404 басты, ұсақ мал 1297 басты, жылқы 374 басты құрайды.

ЖШС, шаруа және фермер қожалықтарының жайылым ауданы 27161,6 гектарды құрайды.

Күншалған ауылдық округі бойынша ауыл шаруашылығы жануарларын қамтамасыз ету үшін барлығы 35590,6 гектар жайылымдық жер бар. Елді мекендер шегінде 8429гектар жайылым бар.

Күншалған ауылдық округінде шаруа қожалықтарымен және жауапкершілігі шектеулі серіктестіктерімен малдарын округ жерлерімен айдап өтуге, жайылымдарды өтеусіз пайдалану бойынша ауылдық округінің әкімінің өкімі бар:

ШҚ "Жастемир" Абильдинов Марат Жетписович, ЖШС "Ақдым-1", ЖШС "Нұр-Алі -2011".

Жоғарыда баяндалғанның негізінде, "Жайылымдар туралы" Қазақстан Республикасы Заңының 15-бабына сәйкес елді мекендердің жайылымдық алқаптары кезінде ауыл шаруашылығы жануарларының аналық (сауын) басын күтіп-ұстау бойынша жергілікті халықтың мұқтажы үшін (Күншалған а., Қаратал а., Шәкей а.) 8800 га мөлшерінде қажеттілік жоқ, жүктеме нормасы ІҚМ бір басына 7 га, ҰММ бір басына 1,4 га және жылқының бір басына 8,4 га.

Шаруа және фермер қожалықтары қоғамдарында(бұдан әрі – ШҚ, ШФҚ, ЖШС, АШӨК) жайылымдық мәмілелердің ішінара қалыптасқан қажеттілігін "Ақдым-1" ЖШС – 13834 га.

Қажет болған жағдайда қосымша жайылымдарда Күншалған ауылдық округтерімен шектесетін жер пайдаланушылармен және әкімдікпен шарттар жасалатын болады. Атап айтқанда, Олжабай батыр атындағы ауылдық округі.

Жалпы округ бойынша жайылым тапшылық жоқ.

Жоғарыда көрсетілген жер учаскелерінің шекаралары мен орналасқан жерін айқындау үшін мемлекеттік жер кадастрының автоматтандырылған ақпараттық жүйесі (МЖК ААЖ) пайдаланылады. Кадастрлық нөмірлер бойынша жер учаскелерінің географиялық координаттары, ішкі және сыртқы шекаралары мен алаңдары айқындалады.

Жер пайдаланушының мал басы үшін жайылымдары жетіспейтін жер пайдаланушы тиелмеген жерлерімен жерлерін пайдаланған кезде жер пайдаланушылар арасында



уақытша жер пайдалану туралы шарт жасалады. Сондай-ақ, пайдалану үшін жердің шекаралары анықталады.

Күншалған ауылының жер пайдаланушылары мен ауыл тұрғындары Күншалған ауылының жанындағы атаусыз бөгеттерді суару үшін пайдаланады. Жайылым пайдаланушылардың су көздеріне қол жеткізу схемалары айқындалған.

Шакей ауылының жер пайдаланушылары мен ауыл тұрғындары Шакей ауылының жанындағы атаусыз бөгеттерді суару үшін пайдаланады жанындағы атаусыз бөгеттерді суару үшін пайдаланады . Жайылым пайдаланушылардың су көздеріне қол жеткізу схемалары.

Каратал ауылының жер пайдаланушылары мен ауыл тұрғындары Каратал ауылының жанындағы атаусыз бөгеттерді суару үшін пайдаланады. Жайылым пайдаланушылардың су көздеріне қол жеткізу схемалары айқындалған.

Ауыл шаруашылығы жануарларының орташа тәуліктік су тұтынуы "су тұтынудың және су бұрудың үлестік нормаларын әзірлеу жөніндегі әдістеме"Қазақстан Республикасы Премьер-Министрінің Орынбасары - Қазақстан Республикасы Ауыл шаруашылығы министрінің 2016 жылғы 30 желтоқсандағы № 545 бұйрығына сәйкес айқындалған.

#### **Ауыл шаруашылығы жануарларының орташа тәуліктік су тұтынуы, 1 мал басына тәулігіне литр**

Жануарлар тобы	Су тұтыну					
	Оңтүстік аймақ			Солтүстік аймақ		
	Жыл мезгілдерінде			Жыл мезгілдерінде		
	жаз	көктем және күз	қыс	жаз	көктем және күз	қыс
Сүтті сиырлар	60	45	35	55	45	35
Сиырлар	50	40	30	50	40	30
2 жасқа дейінгі құнажындар	30	30	25	30	30	25
6 айға дейінгі бұзаулар	20	15	15	20	15	15
Төлі бар мегежіндер	40	30	-	40	30	-
Мегежіндер ересектер буаз	25	20	-	25	20	-
4 айға Дейінгі шошқалардың төлдері	15	10	-	15	10	-
Жылқыларды емізетін жұмысшылар	50	40	30	50	40	30
Асыл тұқымды, бала емізетін жылқылар	60	40	30	50	40	30
1,5 жасқа дейінгі құлындар	40	30	20	40	30	20
7 айға дейінгі құлындар	10	7	-	10	6	-
Қой ересектер	8	6	3	8	5	3
1 жасқа дейінгі қойлардың төлдері	3	3	-	3	-	-

Жайылым айналымдарының схемаларын және ауыл шаруашылығы жануарларын жаю мен жылжытудың маусымдық маршруттарын белгілейтін жайылымдарды пайдалану жөніндегі күнтізбелік кестені ШҚ, ШФҚ, ЖШС, ӘКК осы жоспарда жер пайдаланушылардың өз бетінше көрсеткен мәліметтерін ескере отырып айқындайды.

**Күншалған ауылдық округі аумағында жайылымдардың орналасу схемасына (картасына) қоса берілетін жер учаскелерінің меншік иелері мен жер пайдаланушылардың тізімі**

1 кесте

№	Жер учаскелерінің жер пайдаланушыларының атауы	Жайылым алаңы, га	Малдың болуы, саны	Жайылымдардың қажеттілігі, га	Жайылымдардың артығы, га
1	Жумабаев Марат Санакович ШҚ "Мухамед"	179	ІҚМ- 19, ҰММ-8, жылқы- 14	$19іқм*7=133$ , $8ұмм*1,4=11,2$ . Жылқы $14*8,4=117,6$ $133+11,2+117,6=261,8$	-82,8
2	Хасенов Рашид "Естай"	2090	ІҚМ -64, ҰММ - 123, жылқы-50	$64іқм*7=448$ , $123ұмм *1,4=172,2$ . Жылқы $50*8,4=420$ $448+172,2+420=1040,2$	1049,8
3	ШҚ "Каратал" Меньшаков Анатолий Анатольевич	124	ІҚМ 22г.	$22іқм*7=154га$ ,	-27
4	ШҚ "Медей" Яковлев Евгений	1093	0	0	1093
5	ШҚ "Жастемир" Абильдинов Марат Жетписович	154	0	0	154
6	ШҚ "Адилет" Боканов Жумажан Сембинович	1410	ІҚМ – 133, Жылқы – 35, ҰММ - 8	$133іқм*7=931$ , Жылқы $35*8,4=294$ , $8ұмм*1,4=11,2$ $931+294+11,2=1236,2$	173,8
7	ШҚ "Тауекел" Залгарин Рахимжан	231	ІҚМ – 56, ҰММ – 41, жылқы- 11	$56іқм*7=392$ , $41ұмм *1,4=57,4$ Жылқы $11*8,4=92,4$ $392+57,4+92,4=541,8$	-310,8
8	Касымов Амантай	275	ІҚМ – 32 бас, ҰММ – 7бас	$32іқм*7=224$ , $7ұмм*1,4=9,8$ $224+9,8=233,8$	-41,2
9	ШҚ "Гулим" Садвакасов Даул Балтабаевич	500	ІҚМ – 102 бас, ҰММ – 69 бас	$102іқм*7=714$ , $69ұмм*1,4=96,6$ $714+96,6=810,6$	-310,6
10	Кузембаев Алтай	450,6	ҰММ – 503 бас	$503ұмм*1,4=704,2$	-253,6
11	Қинаят Қайрат	350	ІҚМ – 144	$144іқм*7=1008$	-658
12	Земляной Владимир	370	ІҚМ – 110 бас, жылқы – 209 бас	$110іқм*7=770$ , жылқы $209 *8,4=1755,6$ . $770+1755,6=2525,6$	-2155,6
13	Утепов Сарсенбек	92	0	0	92
14	ЖШС "Акдым-1"	16179	ІҚМ – 335	$335іқм*7=2345$	13834

15	ЖШС "Нұр-Али-2011"	3323	ІҚМ -261 бас, ҰММ -526, Жылқы -55	261іқм*7=1827, 526ұмм *1,4=736,4, 55ж*8,4 =462. 1827+736,4+462= 3025,4	297,6
16	ЖШС "Дүйсен Қ"	235	ІҚМ -96 бас	96іқм*7=672	-437
17	ОДЗ Садвокасов Ержан	103	ІҚМ – 30 бас, ҰММ – 12 бас	30іқм*7=210, 12ұмм*1,4= 16,8 210+16,8=226,8	-123,8
	Итого	27161,6	ІҚМ -1404, ҰММ - 1297, Жылқы -374 бас	14785,4	+12376,2

## Күншалған ауылдық округі бойынша елді мекендер бөлінісінде мал мен жайылымдық жерлердің болуы туралы мәліметтер

2 кесте.

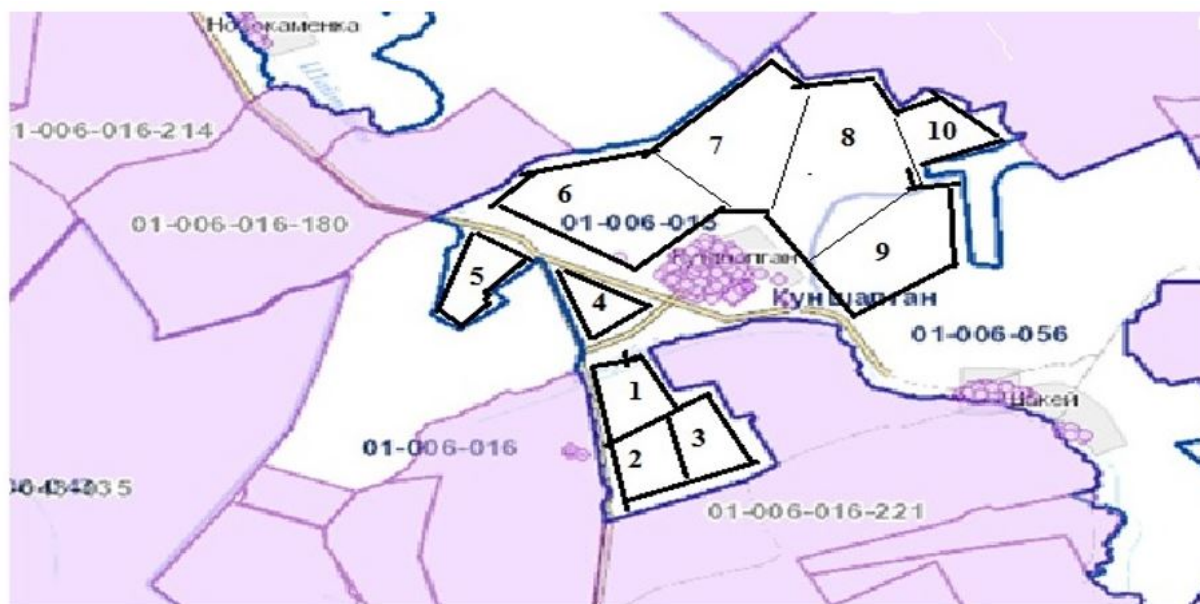
№	Елді мекен	Жайылым алаңы, га	Малдың саны	Жайылымдардың қажеттілігі, га	Жайылымдардың жетіспеуі / артық болуы, га
1	Күншалған ауылы	4696	ІҚМ-735 бас, (Оның ішінде аналық мал басы -364 бас), Ұсақ мал-676 бас, Жылқы-347 бас	ІҚМ 371 бас.х7га / гол.=2597 га (ІҚМ (мат.) 364гол.х7га / гол.= 2548га) Ұсақ мал 676гол.х1,4 га/бас.=946,4 га Жылқы 347гол.х 8,4 га/бас.=2914,8 га	2597+2914,8= 5511,8га малды жайылымдық ұстауға 2548га аналық мал басы және ұсақ мал 4696-2548га- 946,4=1201,6га
2	Шәкей ауылы	2472	ІҚМ-376 бас (оның ішінде аналық бас - 152 бас) Ұсақ мал-247 бас Жылқы -85 бас	ІҚМ 224 бас.х7га / гол.= 1568га (ІҚМ (мат.) 152бас х 7 га/бас.=1064га) Ұсақ мал 247 бас.* 1,4 га/бас.=345,8 га Жылқы 85бас.х 8,4 га/бас=714	1568га+714 = 2282га малды жайылымдық ұстауға 1064 га аналық мал басы және ұсақ мал 2472га- 1064га-345,8= 1062,2га
3	Қаратал ауылы	1261	ІҚМ-307 бас (оның ішінде аналық бас - 142 бас) Ұсақ мал-20 бас Жылқы – 266 бас	ІҚМ 165 бас.х 7га /бас.= 1155 га (ІҚМ (мат.) 142 бас.х7 га/бас.=994га) Ұсақ мал 20 бас.х 1,4 га/бас.=28,0 га Жылқы 266 бас.х 8,4га/бас=2234,4 га	1155га+2234,4га =3389,4 малды жайылымдық ұстауға 994га аналық мал басы және ұсақ мал 28,0га 1261га-994га- 28,0=239 га

**Халықтың ауыл шаруашылығы жануарларының мал басын орналастыру үшін жайылымдарды қайта бөлу туралы мәліметтер.**

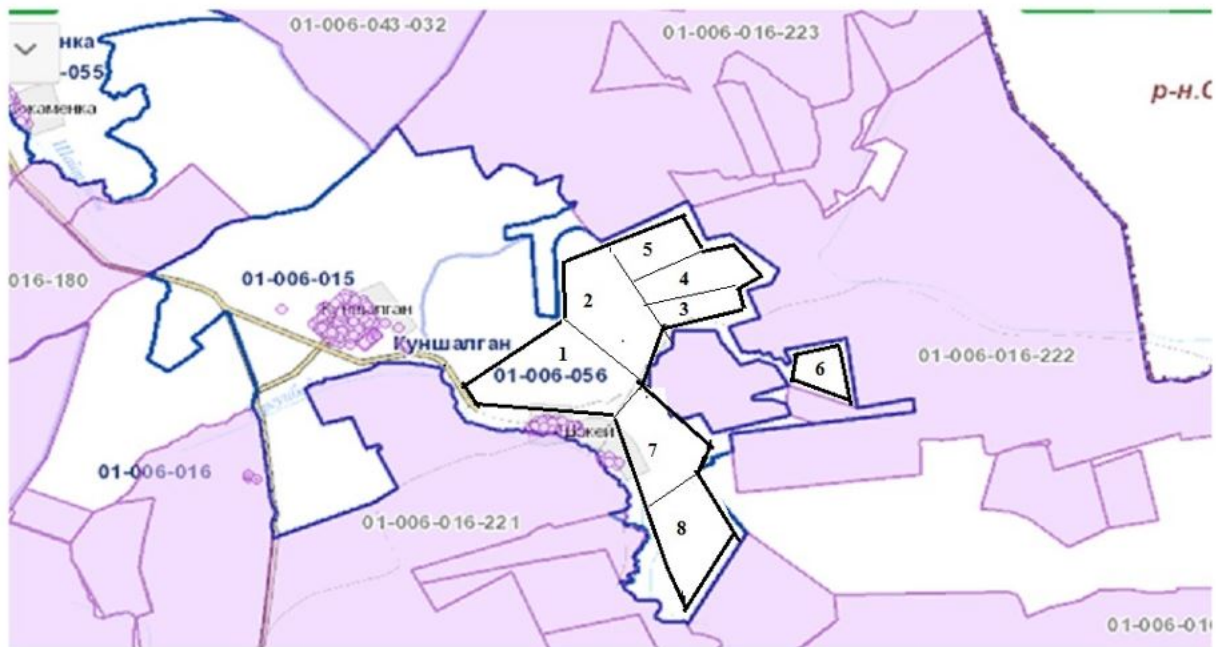
3 кесте.

№	Малдын болуы	Жайылымдардың қажеттілігі, га	Жер учаскелерінің жер пайдаланушыларының атауы	Ауданы, га	Жайылымдардың жетіспеуі / артық болуы, га
1	<p>ІҚМ 371 бас. (Күншалған) Жылқылар 347 бас. (Күншалған) ІҚМ 224 бас (Шәкей) Жылқылар Шакей 85 ба</p> <p>ІҚМ 371 бас.* 7га / бас.=2597га , жылқылар 347бас.*8,4га/ бас= 2914,8 га. Шакей ІҚМ 224бас.*7га /бас.= 1568 га (Шәкей) Жылқылар85 басx8,4га=714га</p>	7793,8 га-1201,6-1062,2 =5530га	ЖШС "Ақдым-1" - 5530га Барлығы 5530га	5530га	5530-5530=0
2	<p>ІҚМ 165 бас.=1155 га (Қаратал) Жылқылар 266 бас. (Қаратал)</p> <p>ІҚМ 165 бас.* 7га/бас.=1155 га (Қаратал), жылқылар 266бас.*8,4га/ бас= 234,4 га. (Қаратал)</p>	3150,4	ЖШС "Ақдым-1" - 3150,4 барлығы 3150,4 га	3150,4га	3150,4-3150,4га=0

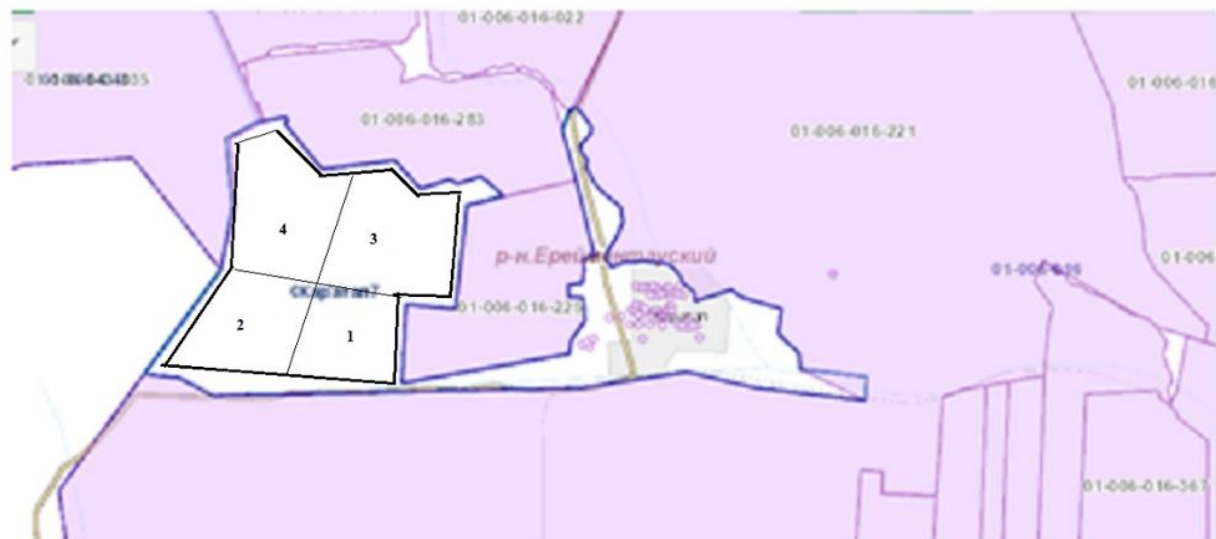
**Күншалған ауылындағы жайылым айналымының схемасы**



**Шакей ауылындағы жайылым айналымының схемасы**



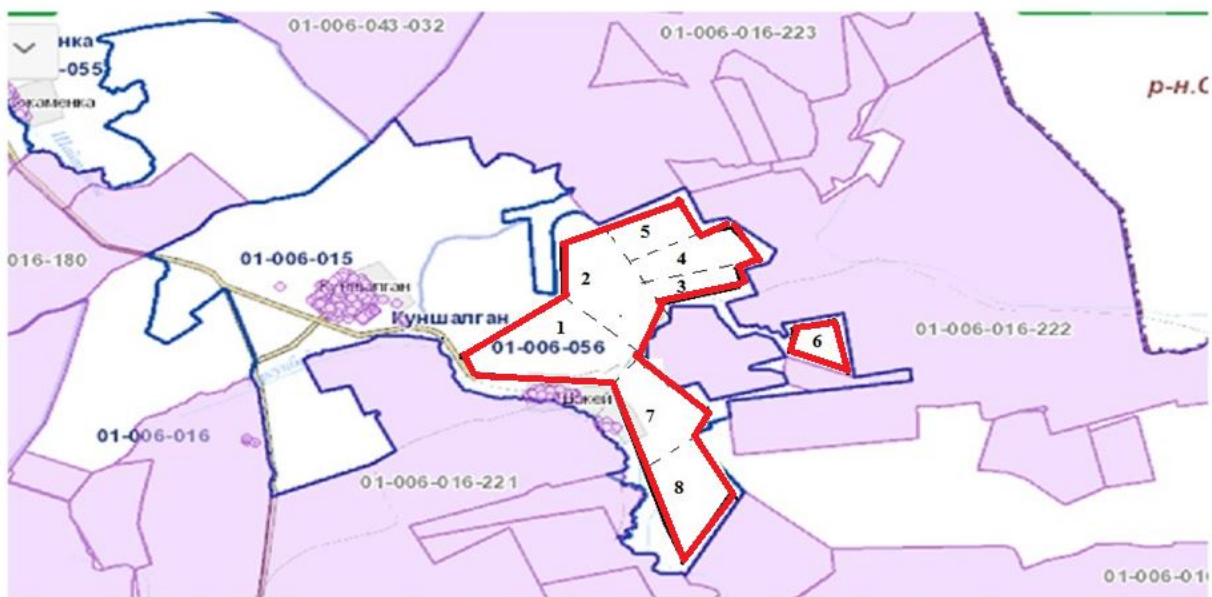
**Қаратал ауылындағы жайылым айналымының схемасы**



**Құншалған ауылындағы кезеңдер көрсетілген халықтың жайылым айналымының схемасы**

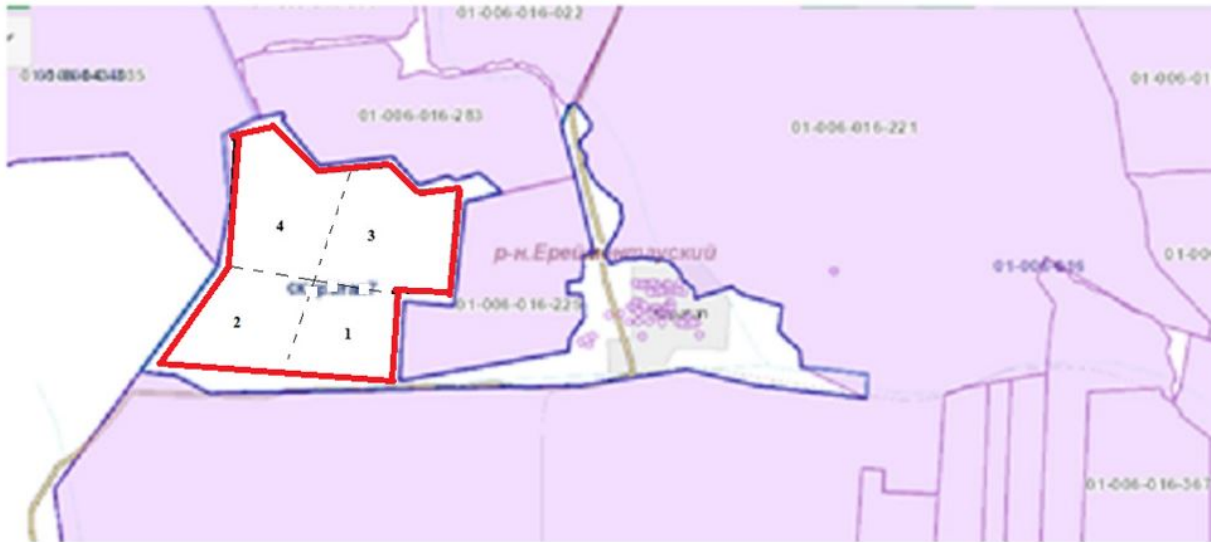


Шакей ауылындағы кезеңдер көрсетілген халықтың жайылым айналымының схемасы

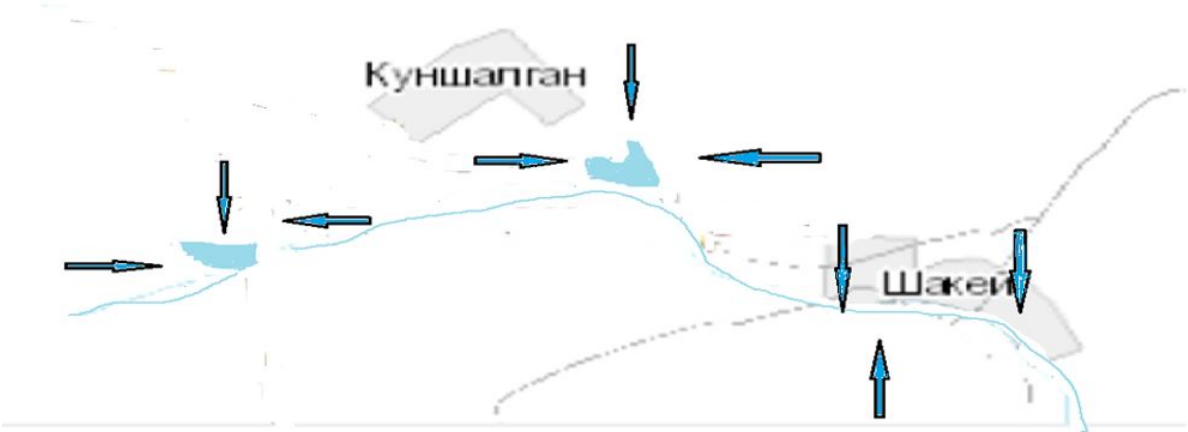


Қаратал ауылындағы кезеңдер көрсетілген халықтың жайылым айналымының схемасы

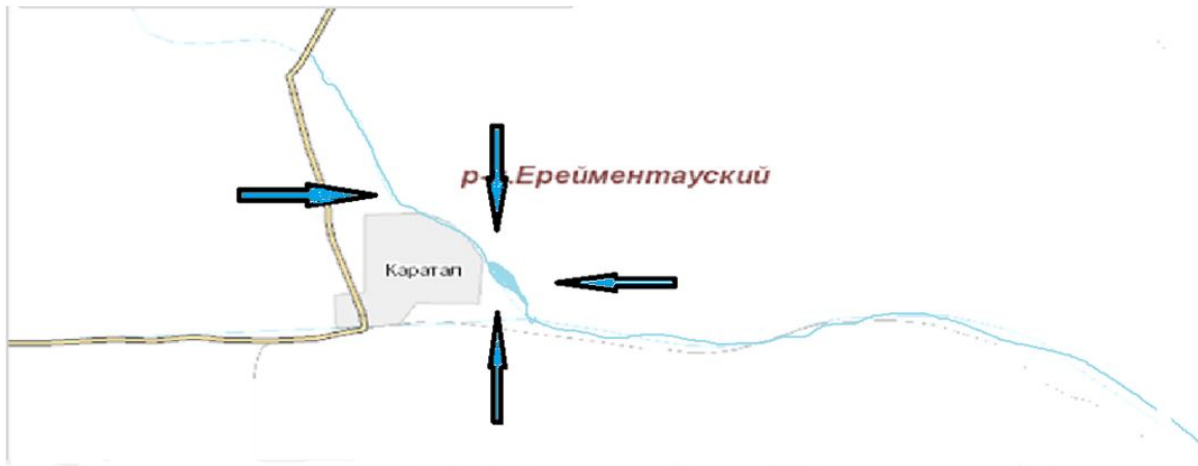




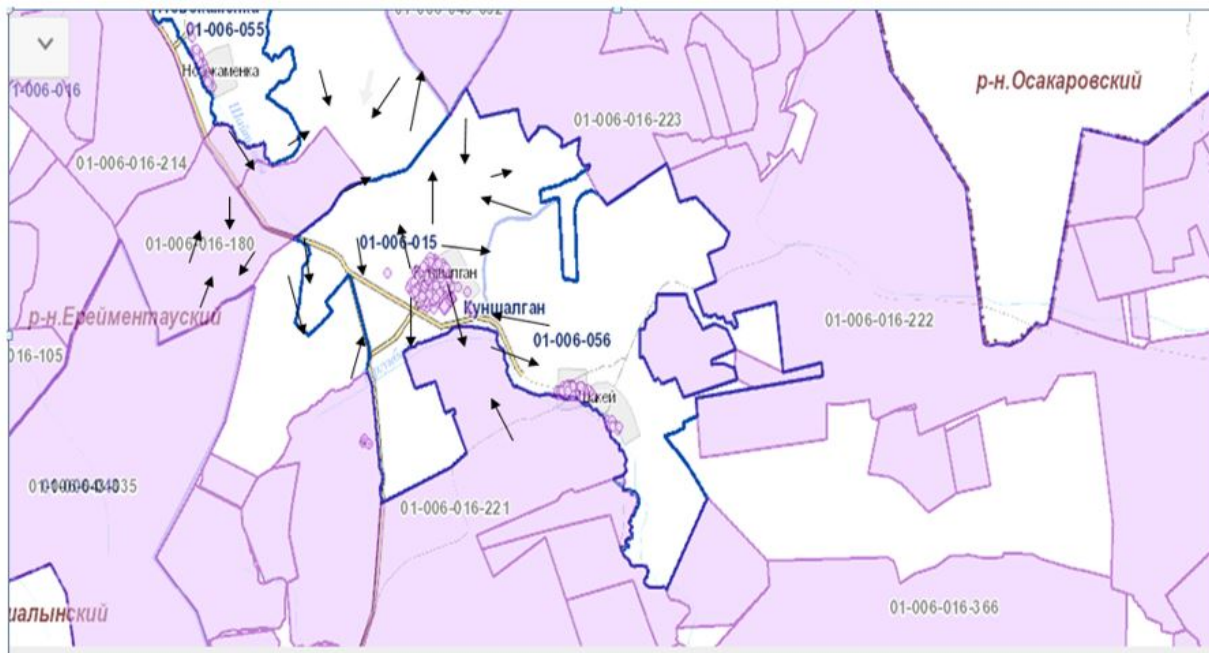
**Куншалған және Шакей ауылының су көздеріне жайылым пайдаланушылардың қол жеткізу схемасы**



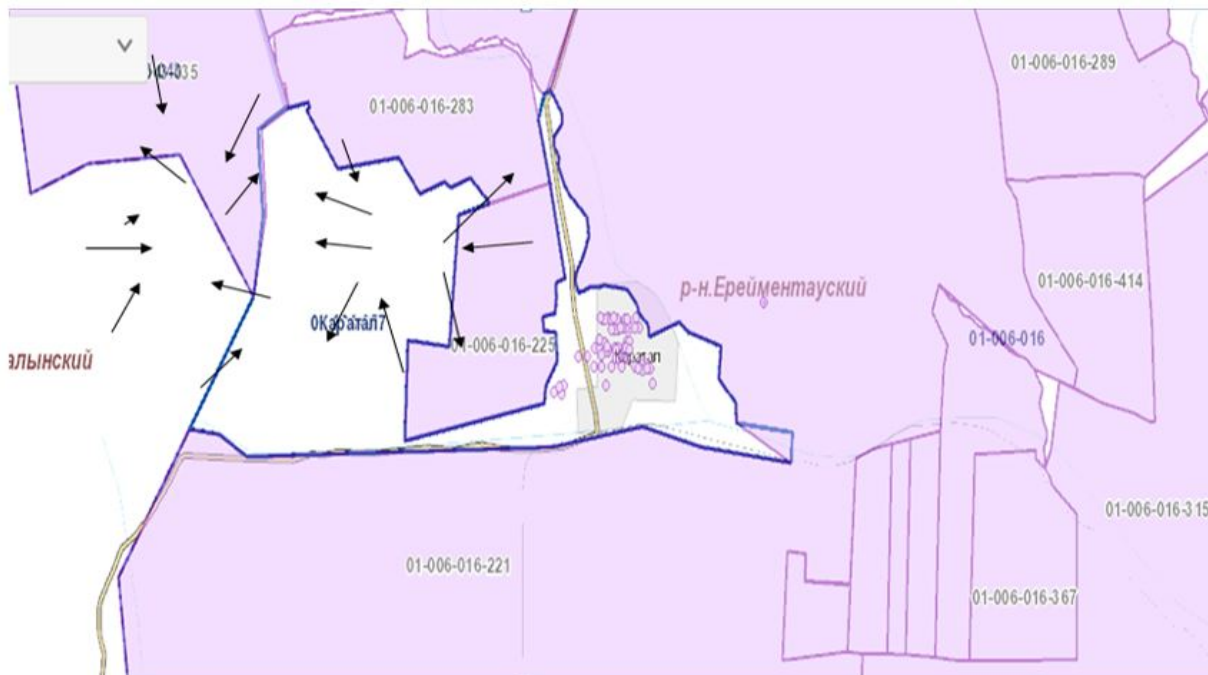
**Қаратал ауылының су көздеріне жайылым пайдаланушылардың қол жеткізу схемасы**



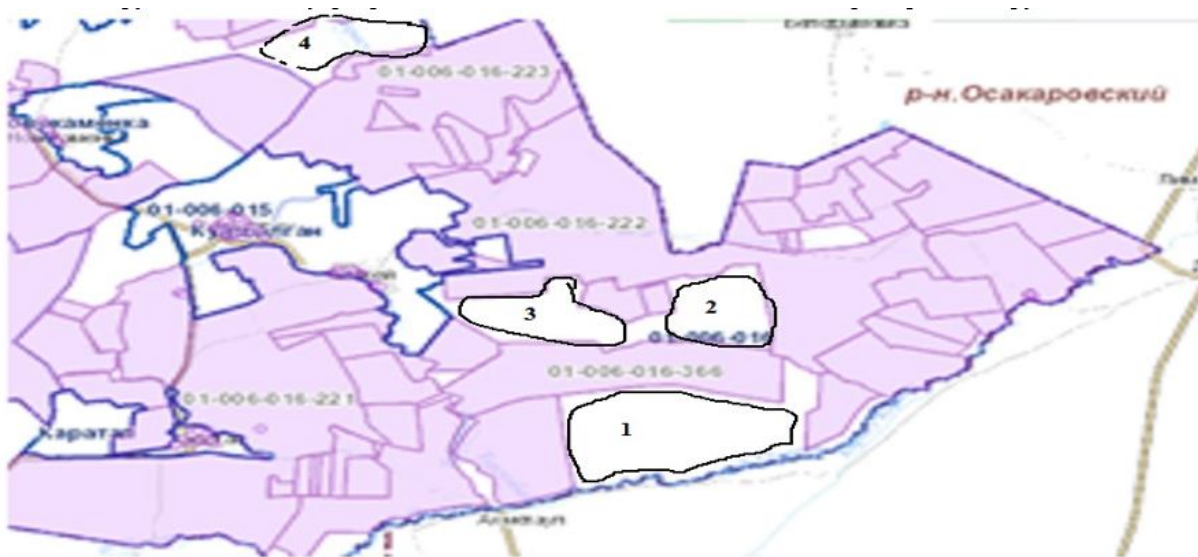
**Күншалған және Шакей ауылында жайылымы жоқ жеке және (немесе) заңды тұлғалардың ауыл шаруашылығы жануарларының мал басын орналастыру үшін жайылымдарды қайта бөлу және оны берілетін жайылымдарға ауыстыру схемасы**



**Қаратал ауылында жайылымы жоқ жеке және (немесе) заңды тұлғалардың ауыл шаруашылығы жануарларының мал басын орналастыру үшін жайылымдарды қайта бөлу және оны берілетін жайылымдарға ауыстыру схемасы**



**Күншалған ауылдық округінде орналасқан жайылымдармен қамтамасыз етілмеген жеке және (немесе) заңды тұлғалардың ауыл шаруашылығы жануарларының мал басын шалғайдағы жайылымдарға орналастыру схемасы**

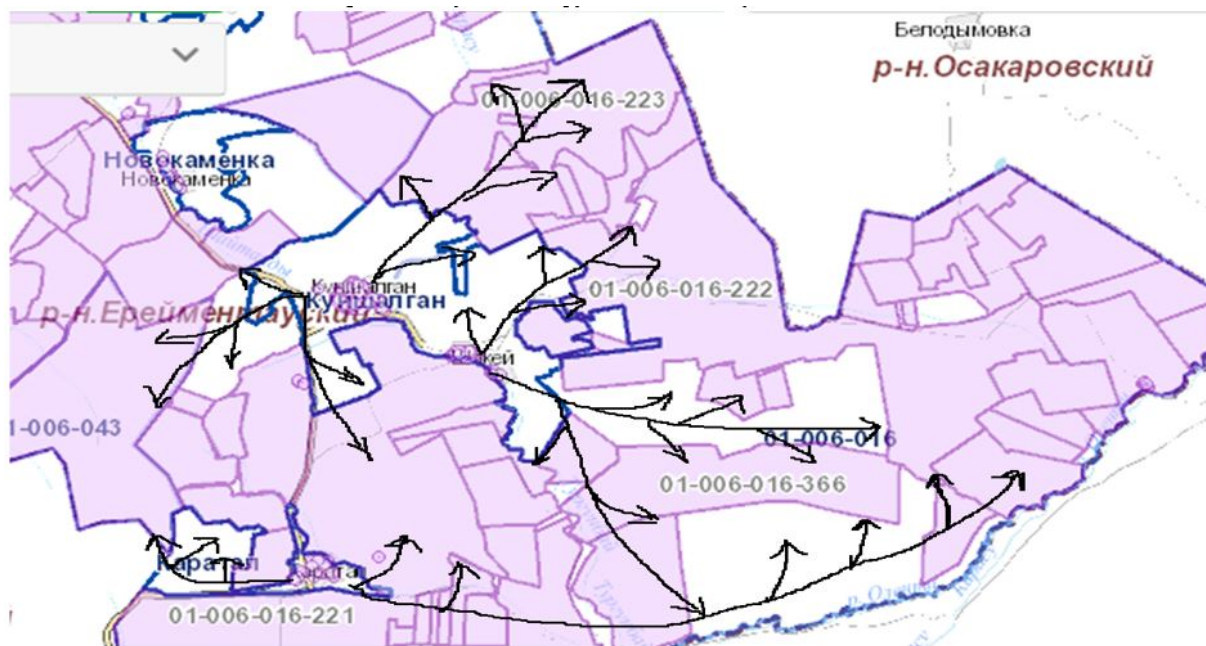


**Ауыл шаруашылығы жануарларын жаю мен жылжытудың маусымдық маршруттарын белгілейтін жайылымдарды пайдалану жөніндегі күнтізбелік кесте**

№	Ауыл атауы	2021 жылғы қаламдар саны									
		1	2	3	4	5	6	7	8	9	10
1	Күншалған	ДҚ	ДҚ	ДҚ	ЖМ	ЖМ	КЖМ	КЖМ	ЖКМ	ЖКМ	ДҚ

2	Шакей	КЖМ	ЖМ	ДҚ	ДҚ	ЖМ	ДҚ	КЖМ	ЖМ	-	-
3	Қаратал	КЖМ	ЖМ	ДҚ	ЖКМ	-	-	-	-	-	-

### Күншалған ауылдық округіндегі мал айдау сызбасы



Аббревиатуралардың толық жазылуы:

ШҚ – шаруа қожалығы;

ШФҚ – шаруа фермер қожалығы;

ЖШС – жауапкершілігі шектеулі серіктестік;

АШӨК – ауыл шаруашылығы өндірістік кооперативі;

ЖЖП – жалпы жер пайдаланушылар;

ІҚМ – ірі қара мал;

ҰММ – ұсақ мүйізді мал;

Күншалған а. – Күншалған ауылы;

га – гектар.

КЖМ – көктем-жаз маусымы;

ЖКМ – жазғы-күзгі маусым;

ЖМ – жазғы маусым;

ДҚ – демалушы қалам.





**Шартты белгілер:**

----- -- ішкі шекаралар

— - сыртқы шекаралар


1,2,3,4,5,6,7 -жайылым айналымындағы қаламдар

 -жайылым пайдаланушылардың су көздеріне қол жеткізу маршруттары

 -табиғи және жасанды су айдындары, мал суаратын орындар және басқа да көздер

1,2,3,4- - ауыл шаруашылығы жануарларының мал басын шалғайдағы жайылымдарға орналастыру

 - ауыл шаруашылығы жануарларын жаю мен жылжытудың маусымдық маршруттары

 - мал айдау бағыттары

Ерейментау аудандық мәслихатының  
2021 жылғы "27" желтоқсандағы  
№ 7С-21/2-21 шешіміне  
6-қосымша  
Бекітілді

**Жайылымдарды басқару және оларды пайдалану жөніндегі жоспар Олжабай батыр атындағы ауылдық округінде 2021 жылға**

Олжабай батыр атындағы ауылдық округінде 2021 жылға арналған жайылымдарды басқару және оларды пайдалану жөніндегі Осы жоспар (бұдан әрі - жоспар) "Қазақстан Республикасындағы жергілікті мемлекеттік басқару және өзін-өзі басқару туралы", "Жайылымдар туралы" Қазақстан Республикасының заңдарына, Қазақстан Республикасы Премьер-Министрі орынбасарының бұйрығына сәйкес әзірленді - Жайылымдарды ұтымды пайдалану қағидаларын бекіту туралы "Қазақстан Республикасы Ауыл шаруашылығы министрінің міндетін атқарушының 2017 жылғы 24 сәуірдегі № 173 бұйрығымен (Нормативтік құқықтық актілерді мемлекеттік тіркеу тізілімінде № 15090 болып тіркелген)," Жайылымдардың жалпы алаңына түсетін жүктеменің шекті жол берілетін нормасын бекіту туралы "Қазақстан Республикасы Ауыл шаруашылығы министрінің 2015 жылғы 14 сәуірдегі № 3-3/332 бұйрығымен (Нормативтік құқықтық актілерді мемлекеттік тіркеу тізілімінде № 11064 болып тіркелген) және өзге де нормативтік құқықтық.

Жоспар жайылымдарды ұтымды пайдалану, азыққа қажеттілікті тұрақты қамтамасыз ету және жайылымдардың тозу процестерін болғызбау мақсатында қабылданады.

Жоспар құрамында:

1) Құқық белгілейтін құжаттар негізінде жер санаттары, жер учаскелерінің меншік иелері және жер пайдаланушылар бөлінісінде Олжабай батыр атындағы ауылдық округі аумағында жайылымдардың орналасу картасы;

2) жайылым айналымдарының қолайлы схемалары;

3) жайылымдардың, оның ішінде маусымдық жайылымдардың сыртқы және ішкі шекаралары мен алаңдары, жайылымдық инфрақұрылым объектілері белгіленген карта ;

4) жайылым пайдаланушылардың су тұтыну нормасына сәйкес жасалған су көздеріне (көлдерге, өзендерге, тоғандарға, копандарға, суару немесе суландыру каналдарына, құбырлы немесе шахталы құдықтарға)қол жеткізу схемасы;

5) жайылымы жоқ жеке және (немесе)заңды тұлғалардың ауыл шаруашылығы жануарларының мал басын орналастыру үшін жайылымдарды қайта бөлу және оны берілетін жайылымдарға ауыстыру схемасы;

6) ауыл шаруашылығы жануарларының мал басын Олжабай батыр атындағы ауылдық округінің жанында орналасқан жайылымдармен қамтамасыз етілмеген жеке және (немесе) заңды тұлғалардың шалғайдағы жайылымдарында;

7) Ауыл шаруашылығы жануарларын жаю мен қозғалтудың маусымдық маршруттарын белгілейтін жайылымдарды пайдалану жөніндегі схеманы (күнгізбелік кестені) қамтиды;

8) мал айдау схемасы;

Жоспар жайылымдарды геоботаникалық зерттеп-қараудың жай-күйі туралы мәліметтерді ескере отырып қабылданды;

ветеринариялық-санитариялық объектілер туралы мәліметтер;

иелері – жайылым пайдаланушылар, жеке және (немесе) заңды тұлғалар көрсетілген ауылшаруашылығы жануарлары басының саны туралы деректер;

ауылшаруашылығы жануарларының түрлері мен жыныстық-жас топтары бойынша қалыптастырылған үйірлердің, отарлардың, табындардың саны туралы деректер;

шалғайдағы жайылымдарда жаю үшін ауылшаруашылығы жануарларының мал басын қалыптастыру туралы мәліметтер;

ауылшаруашылығы жануарларын мәдени және аридтік жайылымдарда жаю ерекшеліктері;

мемлекеттік органдар, жекежәне (немесе) заңды тұлғалар ұсынған мал айдауға арналған сервитуттар туралы мәліметтер және өзге де деректер.

Әкімшілік-аумақтық бөлінісі бойынша Олжабай батыр атындағы ауылдық округінде 3 ауылдық елді мекен бар.

Олжабай батыр атындағыауылдық округі аумағының жалпы ауданы 81145 гектар, оның ішінде егістік – 5430 га, жайылымдық жер – 46088 гектар.

Жер санаттары бойынша:

ауыл шаруашылығы мақсатындағы жерлер- 39374 гектар;



елді мекендердің жерлері-18220 гектар;

өнеркәсіп, көлік, байланыс, ғарыш қызметі, қорғаныс, ұлттық қауіпсіздік мұқтажына арналған жер және ауыл шаруашылығына арналмаған өзге де жер – 424 гектар;

қордағы жерлер- 8428 гектар.

Олжабай батыр атындағы ауылдық округінің аумағы табиғи жағдайлары бойынша ұсақ шоқылы. Облыстың Сілеті құрғақ далалы жазығында орналасқан. Жер бедері өте күрделі. Оны үш негізгі бөлікке бөлуге болады;

1. Ерейментау тауларының оңтүстік сілемдері болып табылатын биік шоқылары бар солтүстік-шығыс бөлігі.

2. Шағын төбешіктері бар Орталық жазық бөлігі.

3. Жартас өзенінің алқабы.

Ұсақ шоқылы ауданда жер бедері таулы-жартасты ұсақ шоқылы және Арал тауларының көптеген массивтері бар төбелі-толқынды денудациялық жазық болып табылады. Рельефтің абсолютті биіктігі 100-ден 464 м-ге дейін, қайың-көктерек ормандары талдың қоспасымен егістік беткейлері мен сайларға таралған.

Екінші аудан - шағын төбешіктері бар орталық бөлік. Оне-бұл тегіс төбешіктердің жоталары бар рәвендік учаскелерді ауыстыратын вачолмленнуб жазығы. Бұл округтің көп бөлігін алып жатқан кең аудан.

Үшінші аудан- Жартас алқабы жақсы анықталған. Ені 1-ден 3 км-ге дейін кең. Жартас өзенінің жағалауы жайпа.

Олжабай батыр атындағы ауылдық округі топырақ жамылғысы құрғақ далалы топырақ түзілу типіне тән ерекшеліктерге ие болған қара қоңыр кіші аймақта орналасқан. Округ аумағында ең көп таралған топырақ-қара каштан. Олардың тән ерекшелігі - топырақ жамылғысының өзгеруі.

Елді мекендердің жайылымдарында ең көп таралғаны:қуаты аз қара қоңыр-олар әлсіз толқынды, толқынды жазықтарда және төбеаралық прастранстарда пайда болды. Топырақ құру тұқымдары болып табылады орта және ауыр. Олардың тән ерекшелігі - топырақ жамылғысының өзгеруі.

Қара-қызғылт дамымаған және толық дамымаған топырақ-сонымен қатар елді мекендердің жайылымдарында, әсіресе Алғабас және Ынтымақ кенттерінің айналасында кең таралған. Аталған топырақтардан басқа жайылымдарда дала сортаңдары жиі кездеседі. Өзен арнасында және төменгі ойпаттарда шалғынды және шалғынды-сазды топырақтар бар.

2021 жылдың 1 тамызында өткізген аула бойынша аралау мәліметтеріне сай, Олжабай батыр атындағы ауылдық округінде (халықтың жеке ауласы және ЖШС, ШҚ мал басы) 4789 бас ірі қара мал, оның ішінде аналық мал басы 2890 бас, ұсақ мал 7085 бас, жылқы 995 бас. Оның ішінде:

Ынтымақ ауылында:

ірі қара мал 414 бас, оның ішінде аналық мал басы 230 бас, ұсақ мал 509 бас, жылқы 6 бас.

Жайылым алаңы 4306 гектарды құрайды.

Баймен учаскесі:

ірі қара мал 253 бас, оның ішінде аналық мал басы 150 бас, ұсақ мал 365 бас, жылқы 31 бас.

Жайылым алаңы 4253 гектарды құрайды.

Алғабас ауылында:

ірі қара мал-205 бас, оның ішінде аналық мал-70 бас, ұсақ мал-416 бас, жылқы-91 бас.

Жайылым алаңы 2827 гектарды құрайды.

Олжабай батыр ауылында:

ірі қара мал 2606 бас, оның ішінде аналық мал 1383 бас, ұсақ мал 5172 бас, жылқы 599 бас.

Жайылым ауданы 5744 гектарды құрайды.

Олжабай батыр атындағы ауылдық округінің ЖШС, ШҚ, АШӨК, ЖҰЖП мал басы: ірі қара мал 2521 басты, ұсақ мал 814 басты, жылқы 237 басты құрайды.

ЖШС, ШҚ, АШӨК, ЖҰЖП жайылымдарының ауданы 23144 га құрайды, есептеу нәтижелері бойынша қажеттілік 27029 га құрайды, Олжабай батыр атындағы ауылдық округінің ЖШС, шаруа және фермер қожалықтарында жайылымдардың жетіспеушілігі 3885 га құрайды.

Олжабай батыр атындағы ауылдық округі бойынша ауыл шаруашылығы жануарларын қамтамасыз ету үшін барлығы 46088 гектар жайылымдық жер бар. Елді мекендер шегінде 17130 гектар жайылым бар.

Олжабай батыр атындағы ауылдық округінде шаруа қожалықтарымен және жауапкершілігі шектеулі серіктестіктерімен малдарын округ жерлерімен айдап өтуге, жайылымдарды өтеусіз пайдалану бойынша сервитут келісім-шарты бар:

"Жалықбас" ЖШС, "Оразов" ШҚ, "Береке" ШҚ, "Ырыс-2016" АШӨК, "Гея" ШҚ, "Торе" ШҚ, "Алмат" ШҚ, ЖҰЖП Хибай Б., ЖҰЖП Канафин С.,

ЖҰЖП Мадениет С., ЖҰЖП Аскер Х., "Береке-2017" АШӨК, "Agjol-2019" АШӨК, "Atagonys-2018" АШӨК, "Yntymag-2018" АШӨК.

Жоғарыда баяндалғанның негізінде, "Жайылымдар туралы" Қазақстан Республикасы Заңының 15-бабына сәйкес жергілікті халықтың мұқтажы үшін (Алғабас ауылы, Ынтымақ ауылы, отг.Ауыл шаруашылығы жануарларының аналық (сауын) басын күтіп-ұстау бойынша елді мекендердің жайылымдық жерлерінде 17130 га мөлшерінде қажеттілік 26785 га құрайды, жүктеме нормасы бір ірі қара мал басына 9 га, бір ұсақ мал басына 1,8 га және бір жылқы басына 10,8 га.

Шаруа және фермер қожалықтары серіктестіктерінде(ШҚ, ЖҰЖП, ЖШС, АШӨК) жайылымдық алқаптардың ішінара қалыптасқан қажеттілігін ШҚ тиесілі жақын

маңдағы жүктелмеген жерлерде халықтың ауыл шаруашылығы жануарларын жаю есебінен толтыру қажет ШҚ "Азат" Жаманбалин Каиркен (3 члена КХ)-156 га, ШҚ "Идрисов К.К".-129 га, ШҚ "Куланбаев Б.С".-117 га, ШҚ "Шакшабай"-195 га, ШҚ "Махорин П.Е".-263,4 га, ШҚ "Рустем"-142 га, ШҚ "Сарсенов Ж"-727 га, ШҚ "Тас-С"-161 га, ШҚ "Талгат"-21 га, ШҚ "А-Шаттык"-151 га, ШҚ "Кусаинов С".-100 га, ШҚ "Олжатаев К"-1024 га, ШҚ "Аскаров"-193 га, ШҚ "ERASYL"-293 га, ШҚ "Жанбек"-151,2 га, ШҚ "Байгабыл М"-460 га, ШҚ "Жиенгалиева М".-272,3 га, Боранбаев К"-100,2 га, ЖҮЖП "Аскер Х".-94,2 га, "Шиптенко С".-44 га, ЖҮЖП Ташимова Б".-150 га, Тлепов Т.-195 га, Ашимов Е.457 га, ЖҮЖП Головкин-144 га, ЖҮЖП Жагипаров Т.-85 га, ЖҮЖП Ерсак-113 га, ЖҮЖП Аскаров К.-25 га, Алдасугурова Б-41 га, Дуйсенбаев А.-247 га, ЖҮЖП Мурзалиновы-142 га, Тлеуов Т-242 га, Уналов Р-338 га, ЖШС "Благодатное-2000"-240 га, ЖШС "Жалыкпас и К"-987 га, ЖШС "Бегей"-320,8 га, ЖШС "Олжабай жана жол"-29 га, ЖШС "Еркіншилик"-101 га, ЖШС "Ак жар 2016"-172 га, ЖШС "Олжабай Агро-2016"-1241 га, АШӨК "Береке-2017"-133,7 га, АШӨК "Agjol-2019"-223,2 га.

Қажет болған жағдайда қосымша жайылымдарда Олжабай батыр атындағы ауылдық округтерімен шектесетін жер пайдаланушылармен және әкімдікпен шарттар жасалатын болады. Атап айтқанда, Олжабай батыр атындағы ауылдық округі, Күншалған ауылдық округі, Еркіншілік ауылдық округі және Ақсуат ауылдық округі.

Жалпы округ бойынша жайылым тапшылығы 6703 га құрайды.

Жоғарыда көрсетілген жер учаскелерінің шекаралары мен орналасқан жерін айқындау үшін мемлекеттік жер кадастрының автоматтандырылған ақпараттық жүйесі (МЖК ААЖ) пайдаланылады. Кадастрлық нөмірлер бойынша жер учаскелерінің географиялық координаттары, ішкі және сыртқы шекаралары мен алаңдары айқындалады.

Жер пайдаланушының мал басы үшін патбишалары жетіспейтін жер пайдаланушы тиелмеген жерлерімен жерлерін пайдаланған кезде жер пайдаланушылар арасында уақытша жер пайдалану туралы шарт жасалады. Сондай-ақ, пайдалану үшін жердің шекаралары анықталады.

Олжабай батыр атындағы ауылының жер пайдаланушылары мен ауыл тұрғындары Жартас өзенін, Карасу өзенін, Караколь өзенін және Мантин көлін ауылының жанындағы атаусыз бөгеттерді суару үшін пайдаланады. Жайылым пайдаланушылардың су көздеріне қол жеткізу схемалары айқындалған.

Ынтымақ ауылының жер пайдаланушылары мен ауыл тұрғындары Ынтымақ ауылының маңындағы Карасай (Шайтанды) өзені мен бөгетті суғару үшін пайдаланады. Жайылым пайдаланушылардың су көздеріне қол жеткізу схемалары.

Алғабас ауылының жер пайдаланушылары мен ауыл тұрғындары суат үшін Жарық ауылының маңындағы Кедей өзені мен атауы жоқ бөгеттерді пайдаланады. Жайылым пайдаланушылардың су көздеріне қол жеткізу схемалары айқындалған.

Баймен ауылының жер пайдаланушылары мен ауыл тұрғындары Алғабас ауылының маңында Жартас көлін пайдаланады. Жайылым пайдаланушылардың су көздеріне қол жеткізу схемалары айқындалған.

Қазақстан Республикасы Премьер-Министрінің Орынбасары - Қазақстан Республикасы Ауыл шаруашылығы министрінің 2016 жылғы 30 желтоқсандағы № 545 бұйрығымен белгіленген Ауыл шаруашылығы жануарларының орташа тәуліктік су тұтынуы. Су тұтынудың және су бұрудың үлестік нормаларын әзірлеу жөніндегі бекітілген әдістеме.

### **Ауыл шаруашылығы жануарларының орташа тәуліктік су тұтынуы, 1 мал басына тәулігіне литр**

Жануарлар тобы	Су тұтыну					
	Оңтүстік аймақ			Солтүстік аймақ		
	Жылмезгілдерінде			Жылмезгілдерінде		
	жаз	көктемжәнекүз	қыс	жаз	көктемжәнекүз	қыс
Сүтті сиырлар	60	45	35	55	45	35
Сиырлар	50	40	30	50	40	30
2 жасқа дейінгі құнажындар	30	30	25	30	30	25
6 айға дейінгі бұзаулар	20	15	15	20	15	15
Төлі бар мегежіндер	40	30	-	40	30	-
Мегежіндерересектербуаз	25	20	-	25	20	-
4 айға Дейінгі шошқалардың төлдері	15	10	-	15	10	-
Жылқыларды емізетін жұмысшылар	50	40	30	50	40	30
Асылтұқымды, бала емізетін жылқылар	60	40	30	50	40	30
1,5 жасқа дейінгі құлындар	40	30	20	40	30	20
7 айға дейінгі құлындар	10	7	-	10	6	-
Қойересектер	8	6	3	8	5	3
1 жасқа дейінгі қойлардың төлдері	3	3	-	3	-	-

Шаруа, фермер қожалықтарында, жауапкершілігі шектеулі серіктестіктерде, ауыл шаруашылығы өндірістік кооперативтерінде жайылымдарды басқару және оларды пайдалану жөніндегі жоспар дербес әзірленеді және бекітіледі.

### **Олжабай батыр атындағы ауылдық округі аумағында жайылымдардың орналасу схемасына (картасына) қоса берілетін жер учаскелерінің меншік иелері мен жер пайдаланушылардың тізімі**

1 кесте

№	Жер учаскелерінің жер пайдаланушыларының атауы	Жайылым алаңы, га	Малдың болуы, саны	Жайылымдардың қажеттілігі, га	Жайылымдардың артығы, га

1	"Айдабол-77" ШК, басшы Назарбеков Ержан Балтабаевич	165	ІҚМ –24,	24іқм*9=216га,	-51
2	"Азат" ШК Жаманбалин Каиркен (ШК -3 мүшесі)	750	жылқы-55,	55 ж*10,8=594	+156
3	" Н у р л а н " Ш К ТугубаевАбдықарымСағалиевич	19	жылқы-10.	10ж*10,8=108 га	-89
4	Идрисов КайроллаКаиржанович-ШК	129	жоқ		+129
5	КуланбаевБекболатСағинаевич- ШК	117	жоқ		+117
6	" А л м а т " АльмагамбетовЕржанОлжабаевич-ШК	346	ІҚМ-80	80 іқм*9=720 га	-374
7	"Гея" Евфименко Виталий Михайлович-ШК	607	ІҚМ-94	94 іқм *9=720 га	-113
8	"Шакшабай" ЖарболовГомармардан- ШК	195	жоқ	0	+195
9	"Торе" Жумаканов Марат Кабыкенович-ШК	240	ІҚМ – 31 жылқы-7 ІҚМ-73	31іқм*9=279га 3ж*10,8=32,4 га 73ұм*1,8=131,4 279+32,4+131,4=442,8 га	-202,8
10	Махорин Павел Евгениевич -ШК	263,4	жоқ		+263,4
11	" Р у с т е м " СарсенбаеваГульмираОлжабаевна-ШК	368	жылқы-21	21ж*10,8=226,8 га	+142
12	СарсеновЖанатАбыкенович-ШК	727	жоқ		+727
13	Сарсенов Абай Абыкенович-ШК	113,3	жылқы-11	11ж*10,8=118,8 га	-5,5
14	"Тас-С" ТайгановТулеубайМажитович-ШК	161	жоқ		+161
15	"Береке" УнайбековЕржанАйтымович-ШК	731	ІҚМ-156	156 іқм*9=1404 га	-673
16	"Акжол" Джусупов Дархан Каиргельдинович-ШК	143,9	ІҚМ – 29 , ҰМ – 130,	29іқм*9=232, 130ұм*1,8=234 232+234=466 га	-322,1
17	"Оразов" ОразовТемирбекКазбекович-ШК	520	ІҚМ – 239 ҰМ-125	239іқм*9=2151га 125ұм*1,8=225га 2151+225=2376 га	-1856
18	"Талгат" Жагипаров Канат Жанабаевич-ШК	120	ІҚМ-11	11іқм*9=99га	+21
19	"А-Шаттық" Тугубаев Н.А.-ШК	916	ІҚМ – 52 , ҰМ– 165	52іқм*9=468 га 165 ұм*1,8=297 га 468+297=765 га	+151
20	КусаиновСерикбайИльдебаевич-ШК	100	жоқ		
21	Олжатаев Канат Серикбаевич-ШК	1240	Жылқы-20.	20ж*10,8=216 га	+1024
22	"Аскаров", басшы Аскаров Мурат Ермекбаевич-ШК	283	ІҚМ – 10 ,	10іқм*9=90 га	+193
23	"ERASYL", басшы Бақыт Алпыс-ШК	671	ІҚМ – 42 .	42 іқм*9=378 га	+293
24	"Абақ-Кереі", глава Асылбек Айнур-ШК	168	ІҚМ –19. ,	19іқм*9=171 га	-3

25	"Жанбек" ШК, басшы Жантуаров Тулеутай Топанович	270	жылқы-11	11 ж*10,8=118,8 га	+151,2
26	"Ерсаин" ШК, басшы Шошанов Канат Амангельдинович	328	ІҚМ-114	114іқм*9=1026га,	-698га
27	КелербекЕсболат-ШК	96	ІҚМ-57	57іқм*9=513га	-417
28	МадениетСултанбек-ШК	96	ІҚМ-61	61 іқм*9=549га	-453 га
29	КушеновКакенКалауович-ШК	92	ІҚМ-10	10іқм*9=90га.,	+2
30	Утегенов Арман Тулегенович-ШК	96	ІҚМ-19	19іқм*9=171га,	-96
31	Байгабыл Куанбек-ШК	96	ІҚМ-83	83 іқм*9=747 га	-651
32	Аскар Кариба-ШК	96	ІҚМ – 34	34іқм*9=306 га	-210
33	АлдасугуровСерикАйтмагамбетович-ШК	96	ІҚМ-10	10 іқм *9=99 га	-3
34	БайгавылМырзабек-ШК	550	ІҚМ- 10	10 іқм*9=90 га	+460
35	Еламанов Амангельды Аманжолулы-ШК	95	ІҚМ-65, ҰМ-20	65 іқм*9=585 га 20 ұм*1,8=36 га 585+36=621 га	-526
36	Жиенгалиева Мира Исагалиевна-ШК	272,3	жоқ		+272,3
37	БоранбаевКудайбергенКажкенович	165	жылқы – 6.	6 ж*10,8=64,8 га	+100,2
38	ОДЗ Аскер Х., Оралбай М., Харатас А., Аскер Т., Аскер Н.	57	ІҚМ – 16 , ҰМ – 4	16іқм*9=144га, 4ұм*1,8=7,2га. 144га+7,2га= 151,2га	94,2
39	Шиптенко Сергей Иванович	44	Деректер жоқ	0	+44
40	ОДЗ 11 оралманов (ХибайБайгавал и др)	200	ІҚМ - 92	92 іқм*9=828 га	-628
41	Ташимова Бакыт Темирбулатовна, Ташимова Дарига Булатбековна, Ташимов Имангали Темирбулатович, Ташимова Рахимаш	150	жоқ	0	+150
42	Тлепов Тулеубай Акылбекович	195	жоқ	0	+195
43	Акишев Куат Калдыбаевич	218	ІҚМ – 15 жылқы.- 14	15 іқм*9=135 га 14 ж*10,8=151,2 135+151,2=286,2	-68,2
44	Ашимов Ермухан Галымжанович	457	жоқ	0	+457
45	БейсеновТалгатШарипович	319	ІҚМ – 38	38іқм*9=342 г.	-23
46	ОДЗ 3 гр (Головко А.В. и др)	180	ІҚМ – 4	4іқм*9=36 га	+144
47	ОДЗ 3 гр (Жагипаров Т.А. и др)	85	жоқ	0	+85
48	ОДЗ 3 гр (Кункенова А.К. и др)	90	ІҚМ-13	13іқм*9=117 га	-27
49	ОДЗ 4 гр (Ерсак, Бурлаченко)	113	жоқ	0	+113
50	ОДЗ 5 гр (Аскаров К.Е. И др)	142	ІҚМ – 13	13іқм*9=117 га	+25
51	Алдасугурова Бакыт Байбулатовна, Алдасугуров Серик Айтмагамбетович	220	ІҚМ-29	29іқм*9=261 га	+41
52	ТугубаевАбдукаримСагалиевич	114	жылқы-10	10ж*10,8=108 га	+6
53	ДуйсембаевАдайТемирбаевич	247	Нет	0	+247



54	ОДЗ 2 гр (Кайдахметов Куат Акпанович, Кайдахметов Куанат Акпанович)	214	ІҚМ-39 ҰМ – 26	39іқм*9=351 га 26 ұм*1,8=46,8 га 351+46,8=397,8 га	-183,8
55	ОДЗ Канафин Сабыр Бектурсунович, Канафин Асхат Сабырович, Канафина Несипелды Дюсекеевна	350	ІҚМ- 33 жылқы – 41	33іқм*9=297 га 41 ж*10,8=442,8 га 297+442,8=739,8 га	-389,8
56	ОДЗ Байгабыл Куанбек, БайгабылТилеубек	100	ІҚМ – 162 жылқы- 31	162 іқм*9=1458 га 31ж*10,8=334,8 га 1458+334,8= 1792,8га	-1692,8
57	ОДЗ Жумақанов Мурат Кабкенович, Есентаев Мурат Амангельдинович	4	ІҚМ- 45 ҰМ-66 жылқы-2	45 іқм*9=405 га 66 ұм*1,8=118,8 га 2 ж*10,8=21,6 га 405+118,8+21,6= 545,4 га	-541,4
58	ОДЗ МешитханМадениет, БейілханТөктаған	198	ІҚМ – 12 ҰМ-64 жылқы-6	12 іқм*9=108 га 64 ұм*1,8=115,2га 6 ж*10,8=64,8 га 108+115,2+64,8= 188 га	+18
59	ОДЗ 5 гр (Мурзалиновы)	142	жоқ		+142
60	ТулеевТемирбек	242	жоқ		+242
61	УналовРасымТолпышевич	338	жоқ		+338
62	КерейбаевМаксутБайтенович	230	жылқы- 23	23 ж*10,8=248,4 га	+18,4
63	Благодатное-2000" ЖШС	240	жоқ		+240
64	"Жалыкбас" ЖШС	527	ІҚМ-213 ҰМ-137	213іқм*9=1917 га 137ұм*1,8=246,6 га 1917+246,6= 2163,6 га	-1636,6
65	"Жалыкпас и К" ЖШС	987	жоқ		+987
66	"Бегей" ЖШС	508	ІҚМ-20 ҰМ-4	20іқм*9=180 га 4ұм*1,8=7,2 га 180+7,2=187,2 га	+320,8
67	"Олжабай-жанажол" ЖШС	297	жоқ		+297
68	"Еркеншилик" ЖШС	101	жоқ		+101
69	"АК Жар 2016" ЖШС	172	жоқ		+172
70	"Олжабай Агро-2016" ЖШС	1241	жоқ		+1241
71	"АК17 Partners" ЖШС	625	ІҚМ-246	246 іқм*9=2214 га	-1589
72	СПК "Береке-2017"	601,7	ІҚМ-52	52 іқм*9=468 га	+133,7
73	СПК "Aqjol-2019"	718,2	ІҚМ-55	55іқм*9=495га	+223,2
74	СПК "Ataqonys-2018"	629,2	ІҚМ-98	98іқм*9=882 га	-252,8

75	СПК "Үнтымақ-2018"	406	ІҚМ-106	106іқм*9=954 га	-548
	Итого	23144	іқм-2521 бас ҰМ – 814 бас. жылқы- 237 бас	27029,4	-3885,4

**Олжабай батыр атындағы ауылдық округі бойынша елді мекендер бөлінісінде мал мен жайылымдық жерлердің болуы туралы мәліметтер**

2 кесте.

№	Елді мекен	Жайылымаланы, га	Малдың саны	Жайылымдардың қажеттілігі, га	Жайылымдардың жетіспеуі / артық болуы, га
1	Олжабай батырауылы	5744	ІҚМ-2606 бас, (Оның ішінде аналық мал басы -1383 бас), Ұсақ мал-5172 бас, Жылқы-599 бас	ІҚМ 2606 бас.*9га / гол.= 23454 га (ІҚМ (мат.) 1383гол.*9га / гол.= 12447 га) Ұсақ мал 5172.* 1,8 га/бас.= 9309,6 га Жылқы599гол.* 10,8 га/бас.=6469,2 га	11007га+ 9309,6га+6469,2 га= Малды жайылымдық ұстауға 26786 га 12447 га аналық мал басы 5744 га-12447га=-6703га
2	Бнтымақ ауылы	4306	ІҚМ-161 Бас (оның ішінде аналық бас -80 бас) Ұсақ мал-144 бас Жылқы -6 бас	ІҚМ 414Бас.*9га / гол.= 3726 га (ІҚМ (мат.) 230гол.* 9 га/бас.=2070га) Ұсақ мал 509 бас.* 1,8 га/бас.=916,2 га Жылқы 6гол.* 10,8 га/бас=64,8	1656га+916,2 га+ 64,8 га=2637 га малды жайылымдық ұстауға 2070га аналық мал басы 4306га-2070га= 2236га
3	Баймен учаскесі	4253	ІҚМ-253 бас (оның ішінде аналық бас -150 бас) Ұсақ мал-365 Бас Жылқы - 31 бас	ІҚМ 253бас.*9га / гол.= 2277 га (ІҚМ (мат.) 150гол.* 9 га/бас.=1350га) Ұсақ мал 365Бас.* 1,8 га/бас.=657 га Жылқы31гол.* 10,8 га/бас= 334,8 га	612га+91,8 га + 745,2 га=1449га малды жайылымдық ұстауға 1215га аналық мал басы 5601га-1215га= 4386га
4	Алгабас ауылы	2837	ІҚМ-205 бас, (оның ішінде аналық бас - 70бас) Ұсақ мал-416 бас Жылқы-91 бас	ІҚМ 205 бас.*9га / гол.= 1845га (ІҚМ (мат.) 70бас.*9га / гол.= 630га) Ұсақ мал 416 бас.* 1,8 га/бас.=748,8га Жылқы 91бас.* 10,8 га/гол=982,8га	1215га + 748,8га + 982,8га= 2946,6 га малды жайылымдық ұстауға 630га аналық мал басы 2827га-630га= 2197га

**Халықтың ауыл шаруашылығы жануарларының мал басын орналастыру үшін жайылымдарды қайта бөлу туралы мәліметтер.**

3 кесте

№	Малдың болуы	Жайылымдардың қажеттілігі, га	Жер учаскелерінің ж е р пайдаланушыларының атауы	Ауданы , га	Жайылымдардың жетіспеуі / артық болуы, га
1	Олжабай батыр ауылы ІҚМ-2606 бас, (Оның ішінде аналық мал басы -1383 бас), Ұсақ мал-5172 бас, Жылқы-599 бас	М а л д ы жайылымдық ұстауға 26786 га 12447 га аналық мал басы 5744 га-12447га=-6703га	ШҚ "Азат" ЖаманбалинКаиркен (3 члена КХ)-156 га ШҚ "Идрисов К.К".-129 га ШҚ "Куланбаев Б.С".-117 га ШҚ "Шакшабай"-195 га ШҚ "Махорин П.Е".-263,4 га ШҚ "Рустем"-142 га ШҚ "Сарсенов Ж"-727 га ШҚ "Тас-С"-161 га ШҚ "Талгат"-21 га ШҚ "А-Шаттык"-151 га ШҚ "Кусаинов С".-100 га ШҚ "Олжатаев К"-1024 га ШҚ "Аскаров"-193 га ШҚ "ERASYL"-293 га ШҚ "Жанбек"-151,2 га ШҚ "Байгабыл М"-460 га ШҚ "Жиенгалиева М".-272,3 га Боранбаев К"-100,2 га ЖҮЖП"Аскер Х".-94,2 га Шиптенко С".-44 га ЖҮЖПТашимова Б".-150 га Тлепов Т.-195 га Ашимов Е.457 га ЖҮЖП Головкин-144 га ЖҮЖПЖагипаров Т.-85 га	5744	11007га+ 9309,6га+6469,2 га= Малды жайылымдық ұстауға 26786 га 12447 га аналық мал басы

		<p>ЖҮЖП Ерсак-113 га  ЖҮЖП Аскарлов К.-25 га  Алдасугурова Б-41 га  Дуйсенбаев А.-247 га  ЖҮЖПМурзалиновы-142 га  Тлеуов Т-242 га  Уналов Р-338 га  ЖҮЖП "Благодатное-2000"-240 га  ЖҮЖП "Жалыкпас и К"-987 га  ЖҮЖП "Бегей"-320,8 га  ЖҮЖП "Олжабайжана жол"-29 га7  ЖҮЖП "Еркиншилик"-101 га  ЖҮЖП "Ак жар 2016"-172 га  ЖҮЖП "Олжабай Агро-2016"-1241 га  ЖҮЖП "Береке-2017"-133,7 га  АШӨК "Agjol-2019"-223,2 га</p>	<p>5744 га-12447га=  -6703га</p>
--	--	--	--------------------------------------

### Олжабай батыр ауылындағы жайылым схемасы



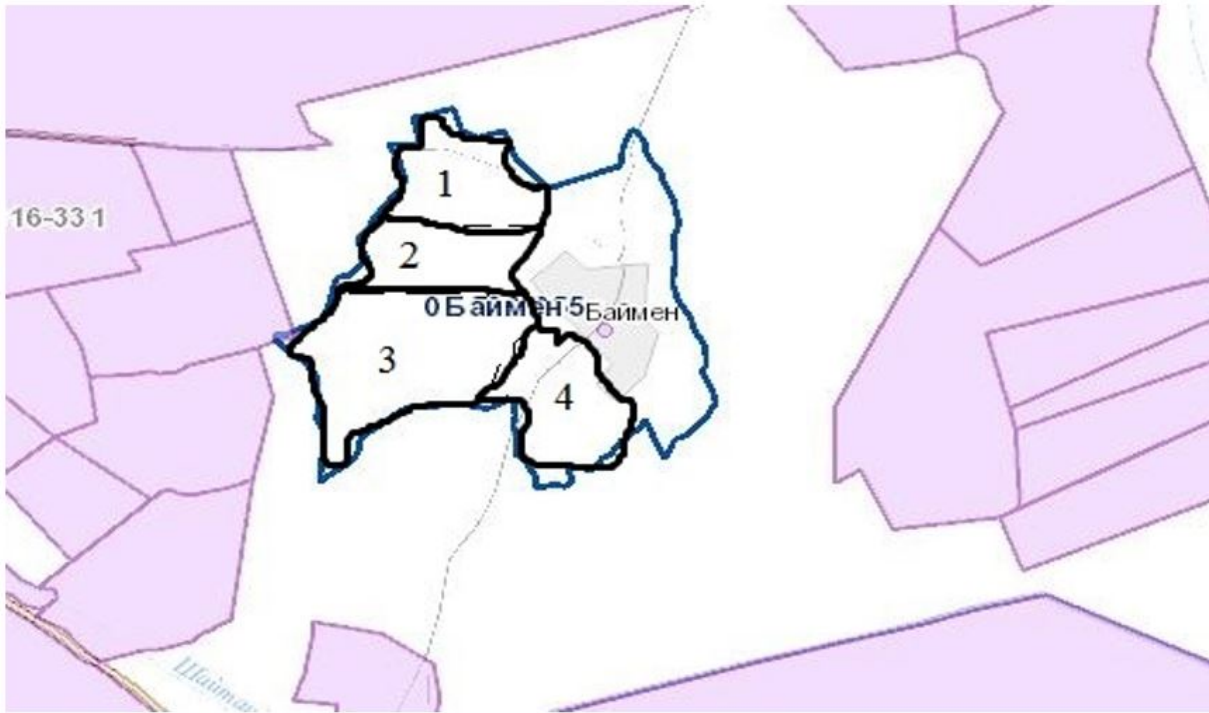
### Бiнтымақ ауылындағы жайылым схемасы



### Алғабас ауылындағы жайылым схемасы



### Баймен учаскесiнiң жайылым схемасы



**Олжабай батыр ауылының сыртқы және ішкі шекаралары белгіленген және кезеңдері көрсетілген халықтың жайылым айналымының схемасы**

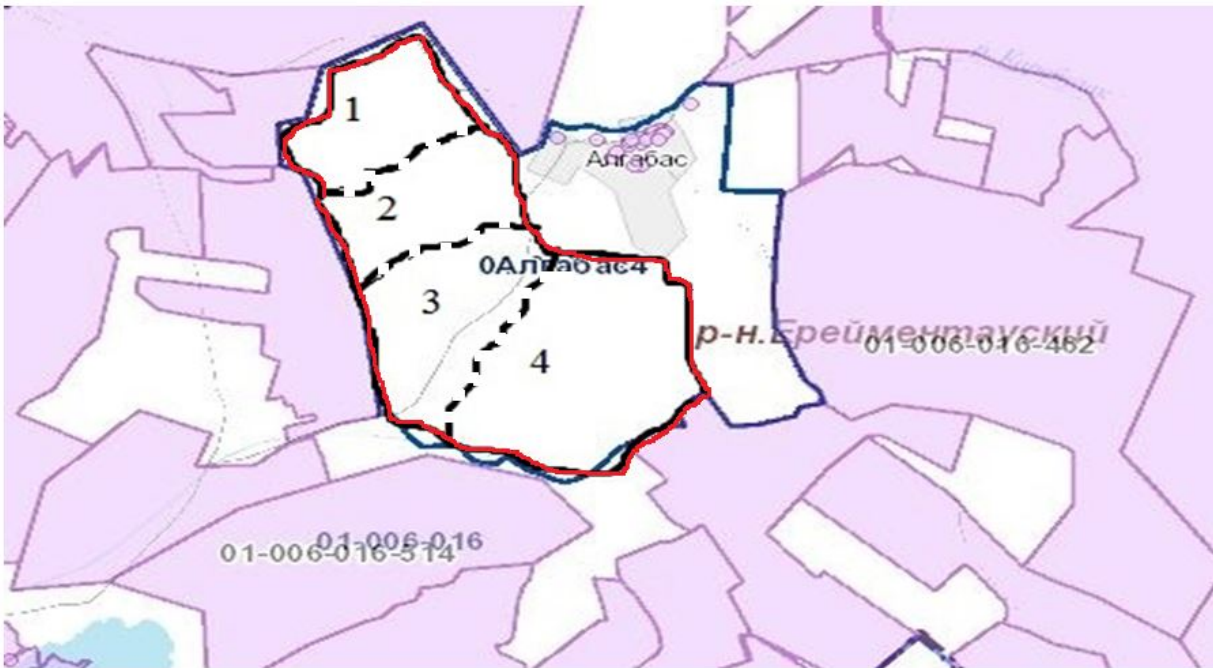


**Бнтымақ ауылының сыртқы және ішкі шекаралары белгіленген және кезеңдері көрсетілген халықтың жайылым айналымының схемасы**

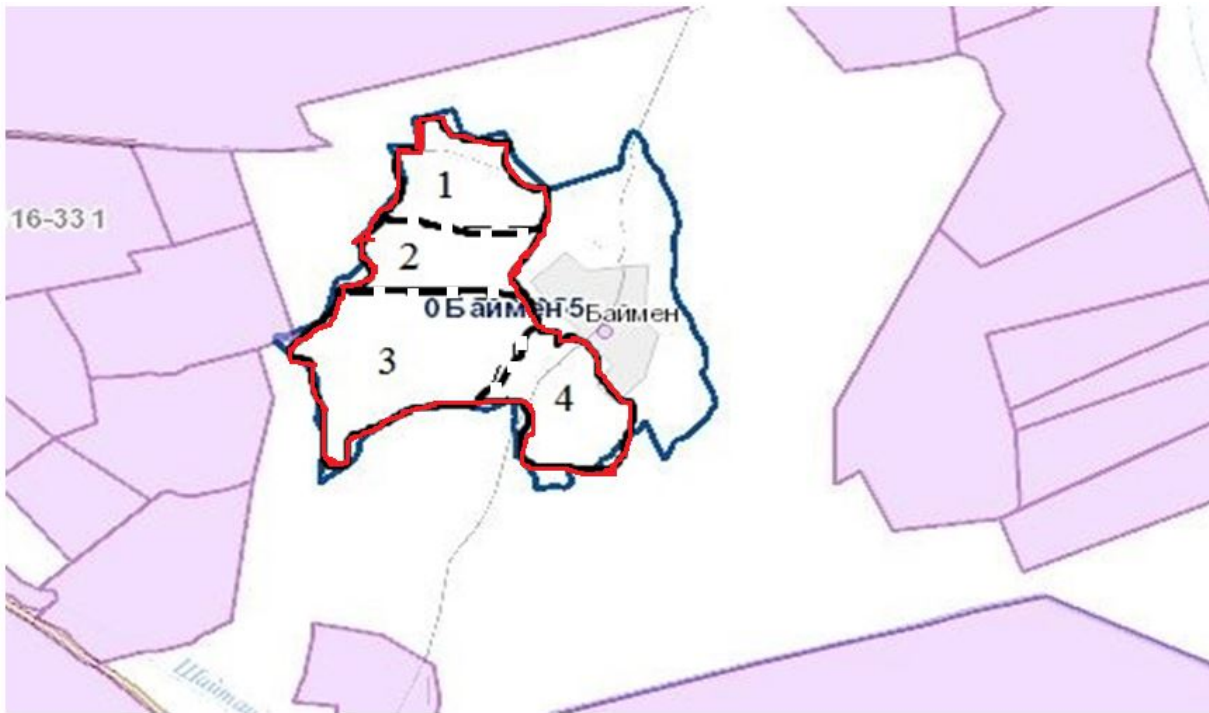




Алғабас ауылының сыртқы және ішкі шекаралары белгіленген және кезеңдері көрсетілген халықтың жайылым айналымының схемасы



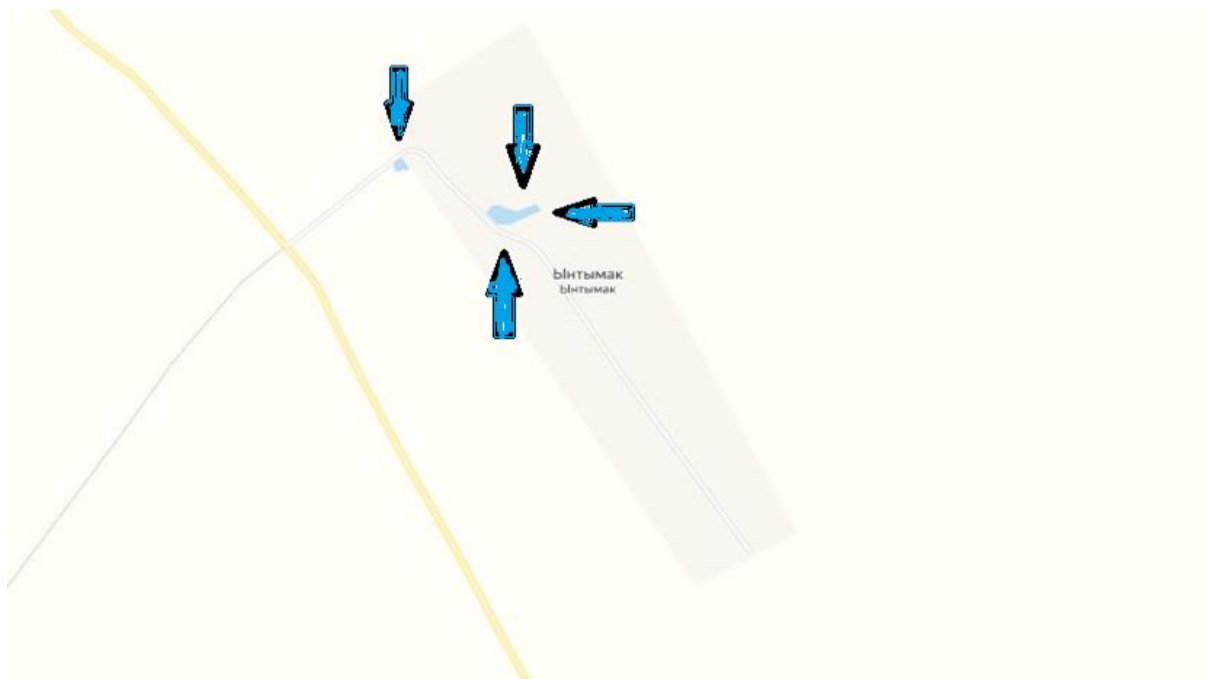
Баймен ауылының сыртқы және ішкі шекаралары белгіленген және кезеңдері көрсетілген халықтың жайылым айналымының схемасы



**Олжабай батыр атындағы ауылының су көздеріне жайылым пайдаланушылардың қол жеткізу схемасы**



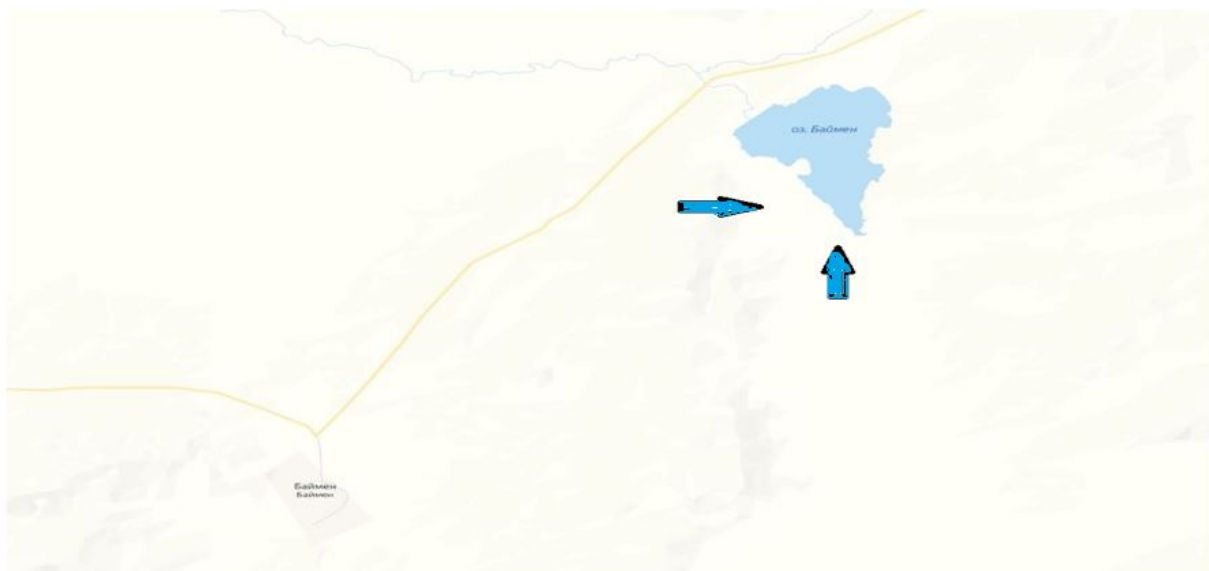
**Ынтымақ атындағы ауылының су көздеріне жайылым пайдаланушылардың қол жеткізу схемасы**



**Алғабас атындағы ауылының су көздеріне жайылым пайдаланушылардың қол жеткізу схемасы**



**Баймен учаскесінің су көздеріне жайылым пайдаланушылардың қол жеткізу схемасы**



**Олжабай батыр ауылында жайылымы жоқ жеке және (немесе) заңды тұлғалардың ауыл шаруашылығы жануарларының мал басын орналастыру үшін жайылымдарды қайта бөлу және оны берілетін жайылымдарға ауыстыру схемасы**



**Ынтымақ ауылында жайылымы жоқ жеке және (немесе) заңды тұлғалардың ауыл шаруашылығы жануарларының мал басын орналастыру үшін жайылымдарды қайта бөлу және оны берілетін жайылымдарға ауыстыру схемасы**

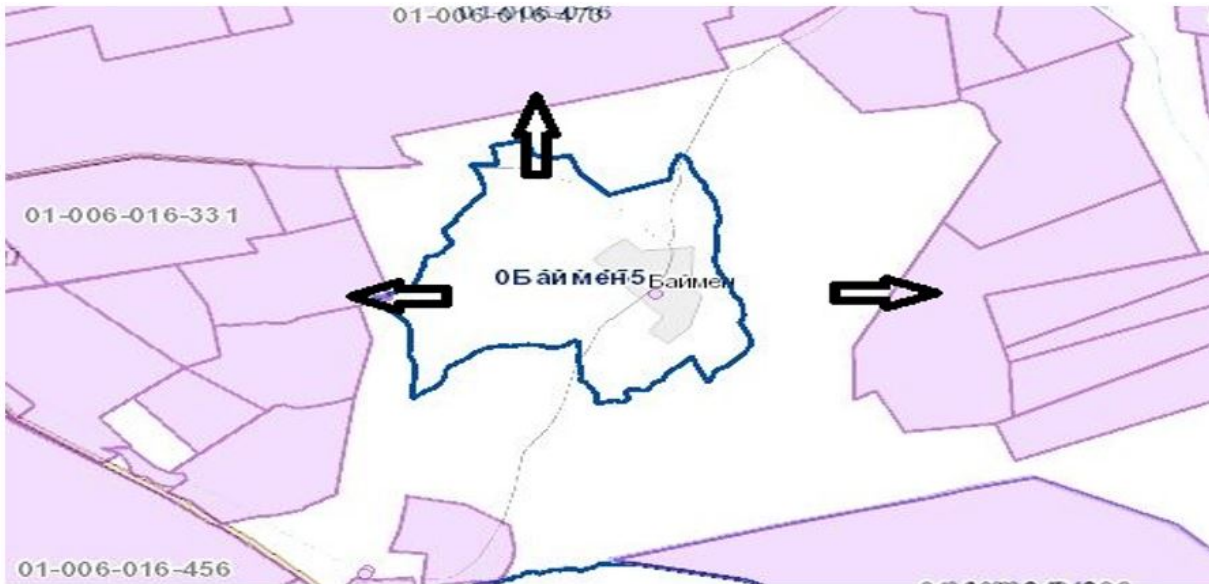




Алғабас ауылында жайылымы жоқ жеке және (немесе) заңды тұлғалардың ауыл шаруашылығы жануарларының мал басын орналастыру үшін жайылымдарды қайта бөлу және оны берілетін жайылымдарға ауыстыру схемасы



Баймен учаскесінің ауылында жайылымы жоқ жеке және (немесе) заңды тұлғалардың ауыл шаруашылығы жануарларының мал басын орналастыру үшін жайылымдарды қайта бөлу және оны берілетін жайылымдарға ауыстыру схемасы



**Олжабай батыр ауылында орналасқан жайылымдармен қамтамасыз етілмеген жеке және (немесе) заңды тұлғалардың ауыл шаруашылығы жануарларының мал басын шалғайдағы жайылымдарға орналастыру схемасы**

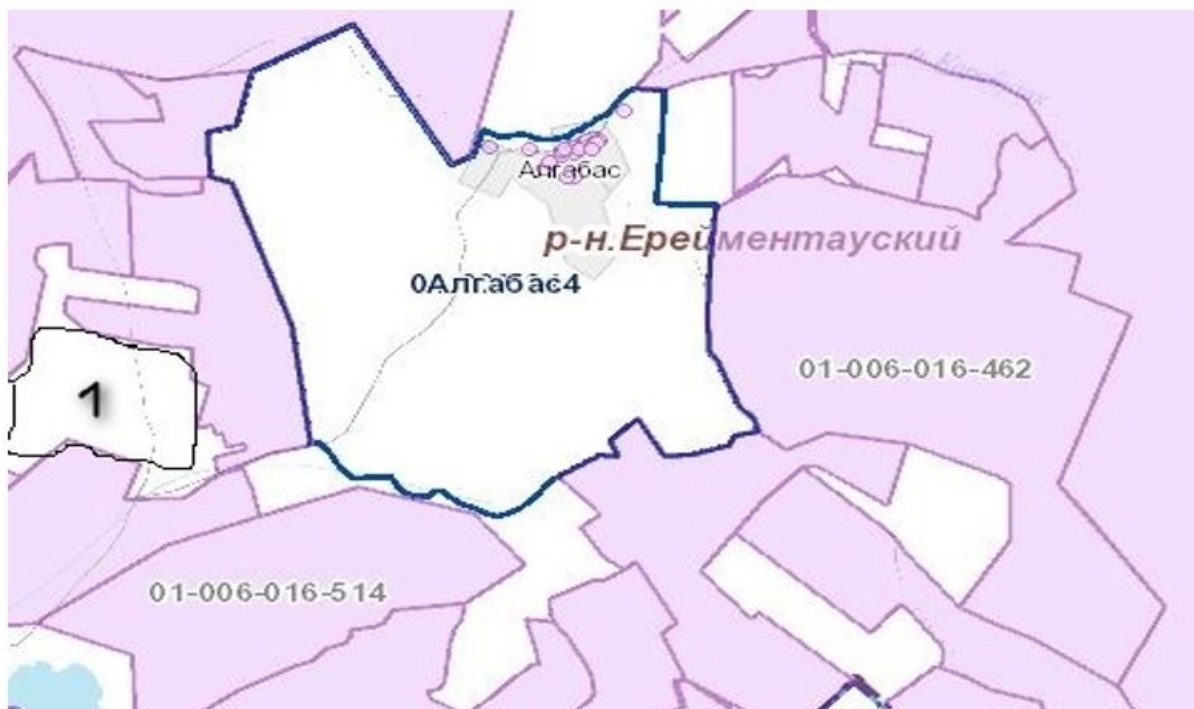


**Блнтымақ ауылында орналасқан жайылымдармен қамтамасыз етілмеген жеке және (немесе) заңды тұлғалардың ауыл шаруашылығы жануарларының мал басын шалғайдағы жайылымдарға орналастыру схемасы**

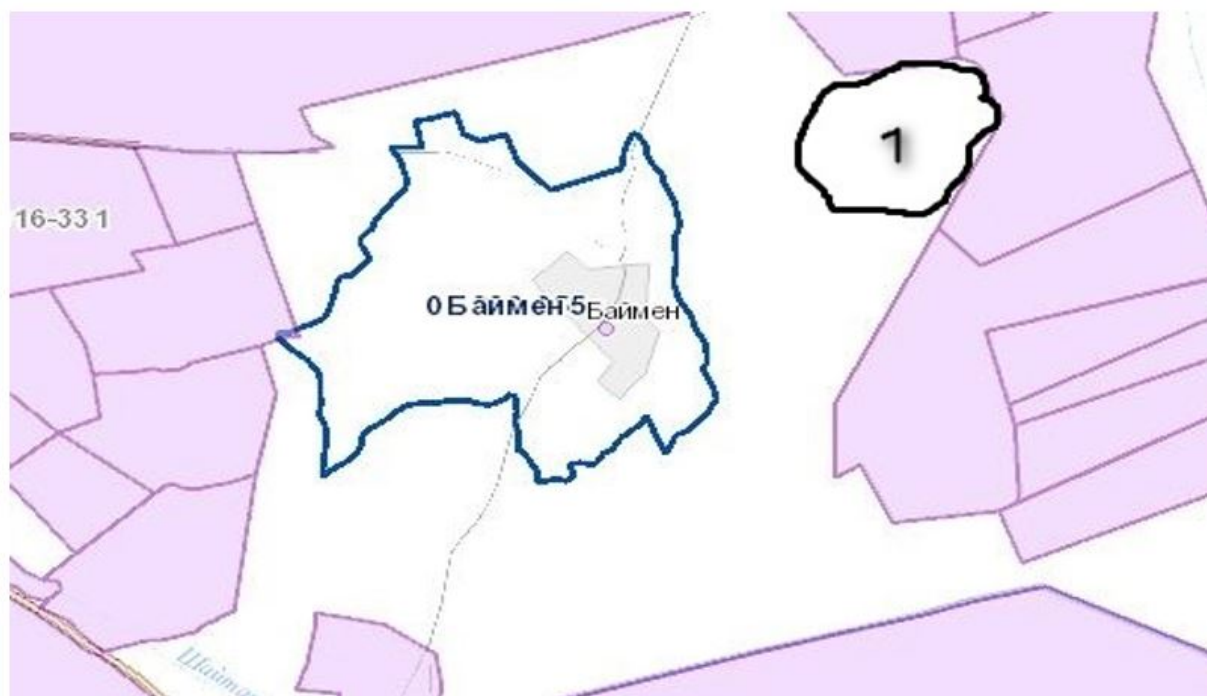




Алғабас ауылында орналасқан жайылымдармен қамтамасыз етілмеген жеке және (немесе) заңды тұлғалардың ауыл шаруашылығы жануарларының мал басын шалғайдағы жайылымдарға орналастыру схемасы



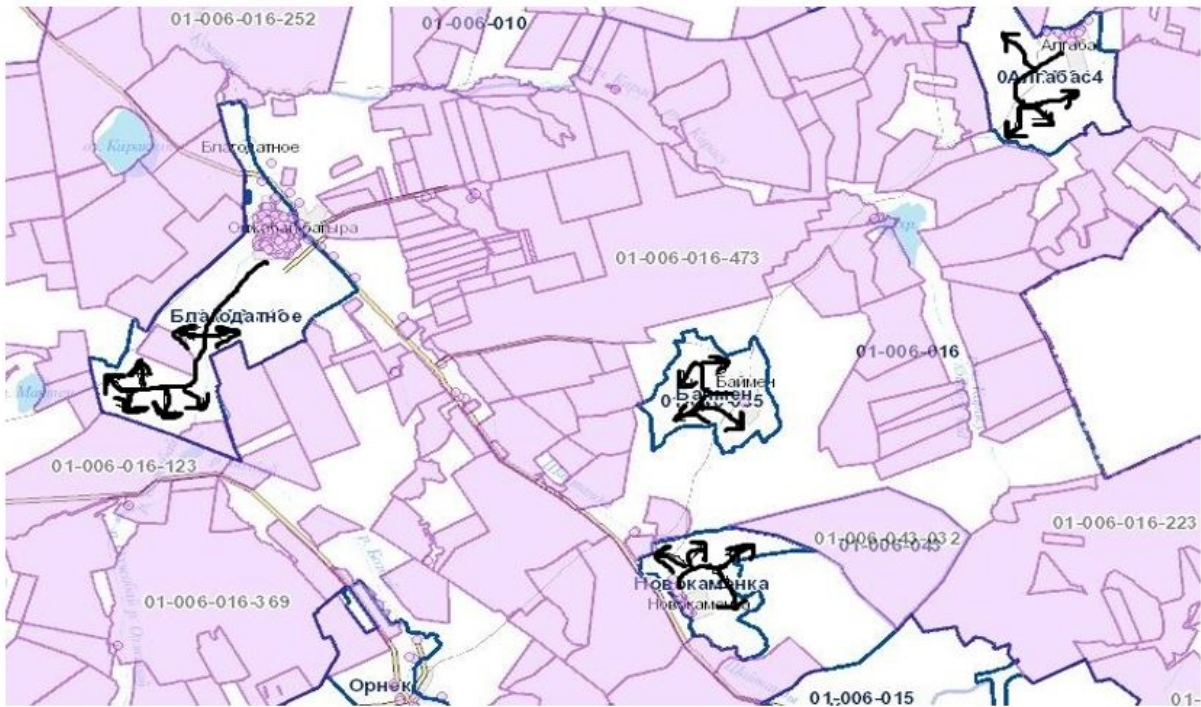
**Баймен учаскесінің ауылында орналасқан жайылымдармен қамтамасыз етілмеген жеке және (немесе) заңды тұлғалардың ауыл шаруашылығы жануарларының мал басын шалғайдағы жайылымдарға орналастыру схемасы**



**Ауыл шаруашылығы жануарларын жаю мен жылжытудың маусымдық маршруттарын белгілейтін жайылымдарды пайдалану жөніндегі күнтізбелік кесте**

№	Ауыл атауы	1	2	3	4	5	6	7	8
1	Олжабай батыр	КЖМ	ЖМ	КМ	ДҚ	КЖМ	ЖМ	КМ	ДҚ
2	Ынтымақ	ЖМ	КМ	КЖМ	ДҚ	-	-	-	-
3	Алғабас	ЖМ	КМ	КЖМ	ДҚ				
4	Баймен	ЖМ	КМ	КЖМ	ДҚ				

**Олжабай батыр атындағы ауылдық округіндегі мал айдау сызбасы**



Аббревиатуралардың толық жазылуы:

ШҚ- Шаруа қожалығы;

ШФФ-Шаруа қожалығы;

ЖШС-Жауапкершілігі шектеулі серіктестік;

ӘКК-Ауыл шаруашылығы өндірістік кооперативі;

ЖҚЗ-Жалпы жер пайдаланушылар;

ІҚМ-Ірі қара мал;

ҰҚМ-Ұсақ қара мал;

Олжабай батыр а.-Олжабай батыр ауылы;

га-гектар;

гол. - бас.

га – гектар;

гол. – ГОЛОВЫ.

КЖМ – көктем-жаз маусымы;

ЖКМ – жазғы-күзгі маусым;

ЖМ – жазғы маусым;


ДҚ – демалушы қалам.


Шартты белгілер:

----- -- ішкі шекаралар

— - сыртқы шекаралар


1,2,3,4,5,6,7 -жайылым айналымындағы қаламдар

 -жайылым пайдаланушылардың су көздеріне қол жеткізу маршруттары

 -табиғи және жасанды су айдындары, мал суаратын орындар және басқа да көздер

1,2,3,4- - ауыл шаруашылығы жануарларының мал басын шалғайдағы жайылымдарға орналастыру

 - ауыл шаруашылығы жануарларын жаю мен жылжытудың маусымдық маршруттары

 - мал айдау бағыттары

Ерейментау аудандық мәслихатының  
2021 жылғы "27" желтоқсандағы  
№ 7С-21/2-21 шешіміне  
7-қосымша  
Бекітілді

**Өлеңті ауылдық округі бойынша 2021 жылға арналған жайылымдарды басқару және оларды пайдалану жөніндегі жоспар**

Өлеңті ауылдық округінде 2021 жылға арналған жайылымдарды басқару және оларды пайдалану жөніндегі осы жоспар (бұдан әрі - жоспар) "Қазақстан Республикасындағы жергілікті мемлекеттік басқару және өзін-өзі басқару туралы", "Жайылымдар туралы" Қазақстан Республикасының заңдарына, "жайылымдарды ұтымды пайдалану қағидаларын бекіту туралы" Қазақстан Республикасы Премьер - Министрінің Орынбасары-Қазақстан Республикасы Ауыл шаруашылығы министрінің 2017 жылғы 24 сәуірдегі № 173 бұйрығына (нормативтік құқықтық актілерді мемлекеттік тіркеу тізілімінде № 15090 болып Жайылымдардың жалпы алаңына түсетін жүктеменің шекті жол берілетін нормасын бекіту туралы "Қазақстан Республикасы Үкіметінің 2015 жылғы 14 сәуірдегі № 3-3/332 қаулысына (нормативтік құқықтық актілерді мемлекеттік тіркеу тізілімінде № 11064 болып тіркелген) және басқа да нормативтік-құқықтық актілерге сәйкес әзірленді.

Жоспар жайылымдарды ұтымды пайдалану, азыққа қажеттілікті тұрақты қамтамасыз ету және жайылымдардың тозу процестерін болғызбау мақсатында қабылданады.

Жоспар құрамында:



1) Құқық белгілейтін құжаттар негізінде жер санаттары, жер учаскелерінің меншік иелері және жер пайдаланушылар бөлінісінде Өлеңті ауылдық округі аумағында жайылымдардың орналасу картасы;

2) жайылым айналымдарының қолайлы схемалары;

3) жайылымдардың, оның ішінде маусымдық жайылымдардың сыртқы және ішкі шекаралары мен алаңдары, жайылымдық инфрақұрылым объектілері белгіленген карта ;

4) жайылым пайдаланушылардың су тұтыну нормасына сәйкес жасалған су көздеріне (көлдерге, өзендерге, тоғандарға, копандарға, суару немесе суландыру арналарына, құбырлы немесе шахталы құдықтарға)қол жеткізу схемасы;

5) жайылымы жоқ жеке және (немесе)заңды тұлғалардың ауыл шаруашылығы жануарларының мал басын орналастыру үшін жайылымдарды қайта бөлу және оны берілетін жайылымдарға ауыстыру схемасы;

6) Өлеңті ауылдық округ жанында орналасқан жайылымдармен қамтамасыз етілмеген жеке және (немесе)заңды тұлғалардың ауыл шаруашылығы жануарларының мал басын шалғайдағы жайылымдарға орналастыру схемасы;

7) Ауыл шаруашылығы жануарларын жаю мен жылжытудың маусымдық маршруттарын белгілейтін жайылымдарды пайдалану жөніндегі сызба (күнтізбелік кесте);

8) мал айдау сызбасы;

Жоспар жайылымдарды геоботаникалық зерттеп-қараудың жай-күйі туралы мәліметтерді;

ветеринариялық-санитариялық объектілер туралы мәліметтерді;

ауыл шаруашылығы жануарлары бастарының саны туралы деректерді ескере отырып, олардың иелерін көрсете отырып қабылданды - түрлері мен жас топтары бойынша қалыптастырылған үйірлердің, отарлардың, табындардың саны туралы деректерді;

шалғайдағы жайылымдарда жаю үшін ауыл шаруашылығы жануарларының мал басын қалыптастыру туралы мәліметтерді;

ауыл шаруашылығы жануарларын мәдени және аридтік жайылымдарда жаю ерекшеліктерін;

мал айдауға арналған сервитуттар туралы мәліметтерді және мемлекеттік органдар, жеке және (немесе) заңды тұлғалар ұсынған өзге де деректерді қамтитын болады.

Әкімшілік-аумақтық бөлінісі бойынша Өлеңті ауылдық округінде 3 елді мекен бар.

Өлеңті ауылдық округі аумағының жалпы ауданы 132 029 гектар, оның ішінде егістік – 20876 га, жайылымдық жер – 89144,1 гектар.

Жер санаттары бойынша:

ауыл шаруашылығы мақсатындағы жерлер-51549,9 гектар;

елді мекендердің жерлері-21440,1 гектар;

өнеркәсіп, көлік, байланыс, ғарыш қызметі, қорғаныс, ұлттық қауіпсіздік мұқтажына арналған жер және ауыл шаруашылығына арналмаған өзге де жер – 1000 гектар;

қордағы жерлер-9170,9 гектар.

Табиғи жағдайлары бойынша Өлеңті ауылдық округінің аумағы құрғақ дала аймағында орналасқан, онда аймақтық топырақтары қара қоңыр топырақ болып табылатын топырақ түзудің шым түрі таралған. Аймақтық топырақтардан басқа интразональды топырақтар кең таралды: сортаң, шалғынды-каштан, шалғынды-каштан толық дамымаған және аз дамыған, шалғынды-батпақты топырақтар және сортаң топырақтар. Агроклиматтық көрсеткіштер бойынша күрт континентальды, бұл жылдық және тәуліктік температураның үлкен ауытқуларымен, буланудың жауын-шашын мөлшерінен едәуір артуымен көрінеді.

Табиғи жағдайлары бойынша Өлеңті ауылдық округінің аумағы дала аймағының шегінде және агроклиматтық көрсеткіштері бойынша екі агроклиматтық ауданда орналасқан: шамалы қуаң қоңыржай жылумен (орталық және оңтүстік бөлігі) және қуаң қоңыржай жылумен (солтүстік бөлігі), олар континенттіліктің барлық белгілерімен сипатталады: қатты ұзақ қыс, қысқа қоңыржай ыстық жаз, қыс және жаз температурасының күрт қарама-қайшылығы, жылдық жауын-шашынның аз мөлшерімен.

Топырақ негізінен қара каштан төмен гумусты ауыр сазды.

2021 жылдың 1 тамызында өткізген аула бойынша аралау мәліметтеріне сай, Өлеңті ауылдық округінде (халықтың жеке ауласы және ЖШС, ШҚ мал басы) 3964 бас ірі қара мал, оның ішінде аналық мал басы 2180 бас, ұсақ мал 4426 бас, жылқы 2967 бас. Оның ішінде:

Өлеңті ауылында:

ірі қара мал 1528 Бас, оның ішінде аналық мал басы 805 бас, ұсақ мал 1497 бас, жылқы 540 бас.

Жайылым алаңы 15995 гектарды құрайды.

Өлеңті станциясында:

ірі қара мал 75 бас, оның ішінде аналық мал басы 33 бас, ұсақ мал 86 бас, жылқы 33 бас.

Жайылым алаңы 963 гектарды құрайды.

Қоржынкөл станциясы:

ірі қара мал-49 бас, оның ішінде аналық мал-21 бас, ұсақ мал-132 бас, жылқы-10 бас

Жайылым алаңы 3918 гектарды құрайды.

Өлеңті ауылдық округінің ЖШС, шаруа және фермер қожалықтарындағы мал басы: ірі қара мал 2312 басты, ұсақ мал 3003 басты, жылқы 2380 басты құрайды.



ЖШС, шаруа және фермер қожалықтарының жайылым ауданы 76709,9 гектарды құрайды.

Өлеңті ауылдық округі бойынша ауыл шаруашылығы жануарларын қамтамасыз ету үшін барлығы 97585,9 гектар жайылымдық жер бар..

Өлеңті ауылдық округінде шаруа қожалықтарымен және жауапкершілігі шектеулі серіктестіктерімен малдарын округ жерлерімен айдап өтуге, жайылымдарды өтеусіз пайдалану бойынша сервитут келісім-шарты жасалған жоқ

Жоғарыда баяндалғанның негізінде, "Жайылымдар туралы" Қазақстан Республикасы Заңының 15-бабына сәйкес елді мекендердің жайылымдық алқаптары кезінде ауыл шаруашылығы жануарларының аналық (сауын) басын күтіп-ұстау бойынша жергілікті халықтың мұқтажы үшін (Өлеңті ауылы, Өлеңті станциясы, Қоржынкөл станциясы) 33625,4 га мөлшерінде қажеттілік жоқ, жүктеме нормасы ІҚМ бір басына 10 га, ҰММ бір басына 2 га және жылқының бір басына 12 га.

Шаруа және фермер қожалықтары қоғамдарында (бұдан әрі – ШҚ, ШФҚ, ЖШС, АШӨК) жайылымдық мәмілелердің ішінара қалыптасқан қажеттілігін жақын жатқан ШҚ – на тиесілі жерлерінде ауыл шаруашылық малды бағу арқылы толықтыру керек, олар - КХ "Аубакиров" Аубакиров Гибадолла Хасенович – 5942 га, КХ "Зейнел" Зейнел 1000 га, КХ "Заман" Батенов Кошербай - 799,3 га, КХ "Салкынбек" Салкынбек Шырын Салкынбекқызы – 300 га, КХ "Кусаинов" Кусаинов Муслим Зейнелгабиденович – 370 га, КХ "Пан" Кусаинов Кайрулла Кушенович – 200 га, КХ "ҚАЙРҚОЖА", глава Калдарбеков Айдар Маратбекович – 420 га, КХ Аубакиров Меирхан Амантаевич – 70 га, КХ Темирбаев Абай Сулейменович – 346 га, КХ Төкен Ерболат Қабдылғаниұлы - 730,2 га, КХ "Аргынбай", глава Апенев Бапаш Серикович - 415 га, Магруппова Ляля - 1242 га, ТОО "ЦентрСпецСтрой-Астана 1" - 2134,2 га, ТОО "Alim Astana Group" - 1860 га, ТОО "Агрофирма Сарыадыр" - 7922 га, ТОО "Мейрман" - 2872 га, ТОО "Баеке" – 200 га, ТОО "Коржинколь" – 1054 га, ТОО "Ботан-А" – 196 га, ТОО "Даниал-А" – 1000 га, ТОО "Корпорация ОН-Олжа" – 7922 га, ТОО "Титау-Ферм" – 3085 га, ТОО "Зимовка 109" – 1600 га.

Қажет болған жағдайда қосымша жайылымдарда Өлеңті ауылдық округтерімен шектесетін жер пайдаланушылармен және әкімдікпен шарттар жасалатын болады. Атап айтқанда, Қойтас ауылдық округі және Бозтал ауылы.

Жалпы округ бойынша жайылым тапшылығы 7300 га құрайды.

Жоғарыда көрсетілген жер учаскелерінің шекаралары мен орналасқан жерін айқындау үшін мемлекеттік жер кадастрының автоматтандырылған ақпараттық жүйесі (МЖК ААЖ) пайдаланылады. Кадастрлық нөмірлер бойынша жер учаскелерінің географиялық координаттары, ішкі және сыртқы шекаралары мен алаңдары айқындалады.

Жер пайдаланушының мал басы үшін патбишалары жетіспейтін жер пайдаланушы тиелмеген жерлерімен жерлерін пайдаланған кезде жер пайдаланушылар арасында

уақытша жер пайдалану туралы шарт жасалады. Сондай-ақ, пайдалану үшін жердің шекаралары анықталады.

Өлеңті ауылының жер пайдаланушылары мен ауыл тұрғындары Өлеңті өзенің, және Өлеңті ауылының жанындағы атаусыз бөгеттерді суару үшін пайдаланады. Жайылым пайдаланушылардың су көздеріне қол жеткізу схемалары айқындалған.

Өлеңті станциячының жер пайдаланушылары мен станция тұрғындары Өлеңті ауылының маңындағы Өлеңті өзені мен бөгетті суғару үшін пайдаланады. Жайылым пайдаланушылардың су көздеріне қол жеткізу схемалары.

Қоржынкөл станциясының жер пайдаланушылары мен станция тұрғындары суат үшін Қоржынкөл, Майкөл және Теңіз көлдерін пайдаланады. Жайылым пайдаланушылардың су көздеріне қол жеткізу схемалары айқындалған.

Ауыл шаруашылығы жануарларының орташа тәуліктік су тұтынуы "су тұтынудың және су бұрудың үлестік нормаларын әзірлеу жөніндегі әдістеме"Қазақстан Республикасы Премьер-Министрінің Орынбасары - Қазақстан Республикасы Ауыл шаруашылығы министрінің 2016 жылғы 30 желтоқсандағы № 545 бұйрығына сәйкес айқындалған.

#### **Ауыл шаруашылығы жануарларының орташа тәуліктік су тұтынуы, 1 мал басына тәулігіне литр**

Жануарлар тобы	Су тұтыну					
	Оңтүстік аймақ			Солтүстік аймақ		
	Жыл мезгілдерінде			Жыл мезгілдерінде		
	жаз	көктем және күз	қыс	жаз	көктем және күз	қыс
Сүтті сиырлар	60	45	35	55	45	35
Сиырлар	50	40	30	50	40	30
2 жасқа дейінгі құнажындар	30	30	25	30	30	25
6 айға дейінгі бұзаулар	20	15	15	20	15	15
Төлі бар мегежіндер	40	30	-	40	30	-
Мегежіндер ересектер буаз	25	20	-	25	20	-
4 айға Дейінгі шошқалардың төлдері	15	10	-	15	10	-
Жылқыларды емізетін жұмысшылар	50	40	30	50	40	30
Асыл тұқымды, бала емізетін жылқылар	60	40	30	50	40	30
1,5 жасқа дейінгі құлындар	40	30	20	40	30	20
7 айға дейінгі құлындар	10	7	-	10	6	-
Қой ересектер	8	6	3	8	5	3
1 жасқа дейінгі қойлардың төлдері	3	3	-	3	-	-

Жайылым айналымдарының схемаларын және ауыл шаруашылығы жануарларын жаю мен жылжытудың маусымдық маршруттарын белгілейтін жайылымдарды

пайдалану жөніндегі күнтізбелік кестені ШҚ, ШФҚ, ЖШС, ӘКК осы жоспарда жер пайдаланушылардың өз бетінше көрсеткен мәліметтерін ескере отырып айқындайды.

**Өлеңті ауылдық округі аумағында жайылымдардың орналасу схемасына (қартасына) қоса берілетін жер учаскелерінің меншік иелері мен жер пайдаланушылардың тізімі**

1 кесте

№	Жер учаскелерінің жер пайдаланушыларының атауы	Жайылым алаңы, га	Малдың болуы, саны	Жайылымдардың қажеттілігі, га	Жайылымдардың артығы, га
1	КХ "Сайдалы" Ахметов Серик Кадырович	3506,3	КРС-180, МРС-100, лошади -300	180крс*10=1800, 100мрс*2=200. 300лошади*12=3600 1800+200+3600=5600	-2094
2	КХ "Гасна" Даниряов Муратбек Рахметжанович	352	КРС-2, МРС-16, лошади -3	2крс*10=20, 16мрс*2=32. 3лошади*12=36 20+32+36=88	264
3	КХ "Баєт-Ауыл" Баєтов Адирбек Жанабекович	2600	КРС-26, МРС-382, лошади -20	26крс*10=260, 382мрс*2=764. 20лошади*12=240 260+364+240=864	1736
4	КХ "Толеген" Азиев Берикбай Кусаинович	3327	КРС-294, МРС-300, лошади -66	294крс*10=2940, 300мрс*=600. 66лошади*12=792 2940+600+792=4332	-1005
5	КХ "Арай" Апенев Сыздық Сыздыкович	843	КРС-5, МРС-0, лошади -25	5крс*10=50 25лошади*12=300 50+300=350	493
6	КХ "Достык" Ильчубаев Серик Иркенович	1413,8	КРС-11, МРС-76, лошади -0	11крс*10=, 110 76мрс*2=152. 88+12=1056 110+300+1056=1466	52,2
7	КХ "Баке" Копбаев Серик Тулегенович	5277	КРС-302, лошади -275	302крс*10=3020, 275лошади*12=3300 3020+3300+=6320	-1046
8	КХ Нуртазин Искак Жансеитович	4094,7	лошади -440	440лошади*12=5280	-1185,3
9	КХ "Балжан" Мустафин Ербол Тарыпович	5350	КРС-66, МРС-526, лошади -460	66крс*10=660, 526мрс*2=1052. 460лошади*12=5520 660+1052+5520=7232	-1882
10	КХ "Дархан-1" Рыскулов Есенгельды Аманжолович	505	КРС-3 лошади -21	3крс*3=30, 21лошади*12=252 30+252=282	223

11	КХ "Береке" Сулейменов Толеген Сманович	767	КРС-44, МРС-33, лошади -15	44крс*10=440, 33мрс*2=66 15лошади*12=180 440+66+180=686	81
12	КХ "Имагамбет" Бекбаев Куаныш Ботпаевич	3087	КРС-420, МРС- 470, лошади -291	420крс*10=4200, 470мрс*2=1140. 291лошади*12=3492 4200+1140+3492= 8832	-5745
13	КХ "Амантай" Тайжанов Шарап Таурбаевич	967	КРС-294, МРС- 300, лошади -66	294крс*10=2940, 300мрс*2=600. 66лошади*12=792 2940+600+792=4332	-3365
14	КХ "Айдар" Нигметов Айдар Сагадиевич	3052,2	КРС-770 лошади - 330	770крс*10=7700, 330лошади*12=3960 7700+3960=11660	-8607,8
15	КХ "Султан", глава Султанов Тендик Калиакбарович	1566	КРС-21, МРС-176 , лошади -19	21крс*10=210, 176мрс*2=352. 19лошади*12=228 210+352+228=790	776
16	Тавлетеев Газиз Талипович	100	КРС-5, лошади -7	5крс*10=50, 7лошади*12=133 50+133=163	-63
17	Худжанов Сахрат Берикович	668	КРС-24, МРС-150 , лошади -36	24крс*10=240, 150мрс*2=300. 36лошади*12=432 240+300+432=972	-304
18	Оразбаев Амангельды Какимович	800	КРС-34, МРС-31, лошади -22	34крс*10=340, 31мрс*2=62 22лошади*12=264 340+62+264=666	-134
19	"Аубакиров" Аубакиров Гибадолла Хасенович	5942	Акпарат жок		
20	КХ "Зейнел" Зейнел	1000	Акпарат жок		
21	КХ "Заман" Батенов Кошербай	799,3	Акпарат жок		
22	КХ "Салкынбек" Салкынбек Шырын Салкынбеккызы	300	Акпарат жок		
23	КХ "Кусаинов" Кусаинов Муслим Зейнелгабиденевич	370 га,	Акпарат жок		
24	КХ "Пан" Кусаинов Кайрулла Кушенович –	200	Акпарат жок		
25	КХ "ҚАЙРҚОЖА", глава Калдарбеков Айдар Маратбекович	420	Акпарат жок		
26	КХ Аубакиров Меирхан Амантаевич	70	Акпарат жок		
27	КХ Темирбаев Абай Сулейменович	346	Акпарат жок		

28	КХ Төкен Ерболат Қабдылғаниұлы-	730,2	Ақпарат жоқ		
29	КХ "Аргынбай", глава Апенев Бапаш Серикович	415	Ақпарат жоқ		
30	Магруппова Ляля	1242	Ақпарат жоқ		
31	ТОО "ЦентрСпецСтрой-Астана 1"	2134,2	Ақпарат жоқ		
32	ТОО "Alim Astana Group"	1860	Ақпарат жоқ		
33	ТОО "Агрофирма Сарыадыр"	7922	Ақпарат жоқ		
34	ТОО "Мейрман"	2872	Ақпарат жоқ		
35	ТОО "Баеке"	200	Ақпарат жоқ		
36	ТОО "Коржинколь"	1054	Ақпарат жоқ		
37	ТОО "Ботан-А"	196	Ақпарат жоқ		
38	ТОО "Даниал-А"	1000	Ақпарат жоқ		
39	ТОО "Корпорация ОН-Олжа"	7922	Ақпарат жоқ		
40	ТОО "Титау-Ферм"	3085	Ақпарат жоқ		
41	ТОО "Зимовка 109"	1600	Ақпарат жоқ		
	Итого	79962,7		60971	18991.7

## Өлеңті ауылдық округі бойынша елді мекендер бөлінісінде мал мен жайылымдық жерлердің болуы туралы мәліметтер

2 кесте.

№	Елді мекен	Жайылым алаңы, га	Малдың саны	Жайылымдардың қажеттілігі, га	Жайылымдардың жетіспеуі / артық болуы, га
1	Өлеңті ауылы	15995	ІҚМ- 1528 голови, (аналық - 805 бас), ҰМ –1497 бас, Жылқы – 540 бас	ІҚМ 1528бас.*10га/ бас .= 15280 га ( ІҚМ (аналық ) 805 бас . * 10га/ бас.= 8050 га) ҰМ 1497 бас . *2га/ бас .= 2994 га Жылқы 540 бас . *12га/ бас .=6480 га	15280га+2994га+6480га= 24754 га жануарларды жайылымда асырау үшін 8050 га аналық ІҚМ 15995-8050га= 7945га
2	Станция Өлеңті станциясы	963	ІҚМ - 75 бас ( аналық - 53 бас ) Ұм – 86 бас Жылқы - 33 бас	ІҚМ 198 бас.*8га/гол.= 1980 га ( ІҚМ ( аналық .) 33бас.* 10 га/бас.=330га) ҰМ86 бас.*2га/бас.=172га Жылқы 33 бас.*12га/бас= 396	1980га+172га+396га=2548га жануарларды жайылымда асырау үшін 330 га аналық ІҚМ 963га-330га=633га
3	Қоржынкол станциясы	3918	ІҚМ - 49 бас (аналық - 21 бас) ҰМ – 132 бас	ІҚМ 49бас.*10га/бас.= 490 га ( ІҚМ ( аналық .) 21бас.* 10 га/бас.=210га) ҰМ 132 бас.*2га/бас.=264 га	490га+264га+120га=874га жануарларды жайылымда асырау үшін

		Жылқы - 10 бас	Жылқы 120га	10бас.*12га/бас= 210га Аналық ІҚМ 3918га-210га=3708га
--	--	----------------	-------------	--

**Халықтың ауыл шаруашылығы жануарларының мал басын орналастыру үшін жайылымдарды қайта бөлу туралы мәліметтер.**

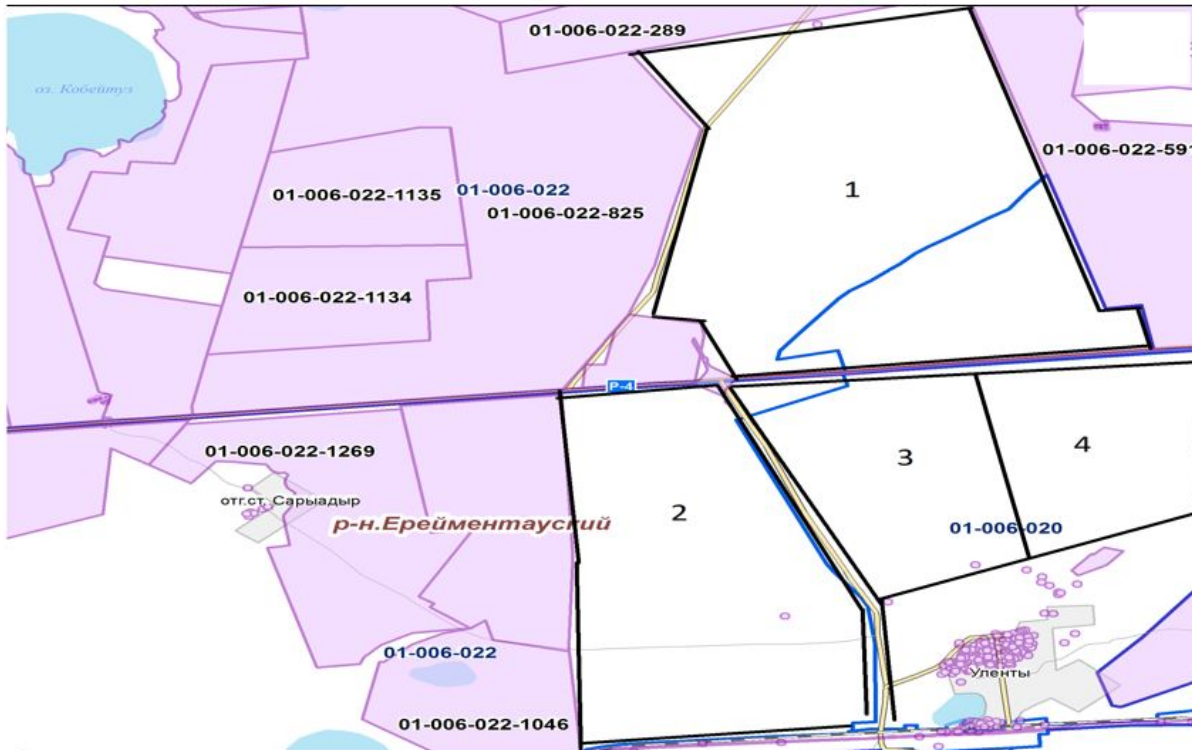
3 кесте.

№	Мал саны	Малдың болуы	Жайылымдардың қажеттілігі, га	Жер учаскелерінің жер пайдаланушыларының атауы	Ауданы, га	Жайылымдардың жетіспеуі / артық болуы, га
1	ІҚМ- 1528 бас, (аналық - 805 бас), ҰМ -1497 бас, Жылқы – 540 бас (Өлеңті ауылы)	ІҚМ1528бас. *10га/бас.= 15280 га (ІҚМ (аналық.) 805бас.*10га /бас.= 8050 га) ҰМ 1497бас. *2га/бас.= 2994 га Жылқы 540бас.*12га /бас.=6480 га	24754 га	ТОО "Титау-Ферм" – 3085 га, КХ "Зейнел" - 1000га, КХ "Заман" - 799,3 га, КХ "Салкынбек"– 300 га, КХ "Кусаинов" – 370 га, КХ "Пан"– 200 га, КХ "ҚАЙРҚОЖА", – 420 га, КХ Аубакиров Меирхан Амантаевич – 70 га, КХ Темирбаев Абай Сулейменович – 346 га, КХ Төкен Ерболат Қабдылғаниұлы-730,2 га, КХ "Аргынбай -415 га, Магруппова Ляля-1242 га, Т О О "ЦентрСпецСтрой-Астана 1"- 2134,2га, ТОО "Alim Astana Group"- 1860 га, ТОО "Агрофирма Сарыадыр"- 7922 га, Жалпы: 26835,4 га	26835,4 га	24754га-26835га = 2081,4га
2	ІҚМ- 75 бас (аналық -53 бас) ҰМ – 86 бас Жылқы -33 бас (Өлеңті ст)	ІҚМ 198 бас. *8га/бас.= 1980 га (ІҚМ (аналық.) 33бас.* 10 га /бас.=330га) ҚМ 86 бас.* 2га/бас.= 172га жылқы 33бас .*12га/бас= 396	2548га	ТОО "Мейрман"-2872 га, Жалпы 2872 га.	2872 га	2548-2872=324га
	ІҚМ- 49 бас (аналық -21 бас)	ІҚМ 49 бас.* 10га/бас.= 490 га (КІҚМ (бас.) 21юас.* 10				

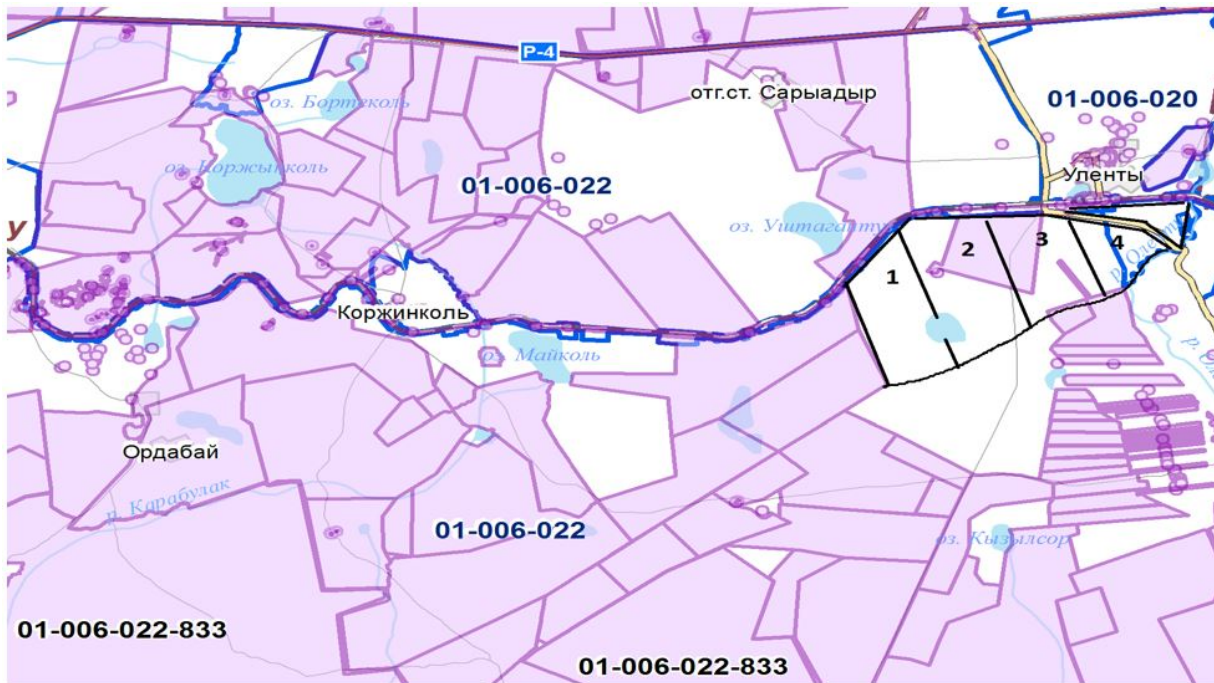


ҰМ – 132бас	га/бас.=210га )	874га	Қоржынкөл ст. - 3918га Жалпы: 3918га	3918 га	874-3918=3044га
Жылқы -10 бас ( Қоржынкөл ст.)	ҰМ 132 бас. *2га/бас.= 264 га Жылқы10бас .*12га/бас= 120га				

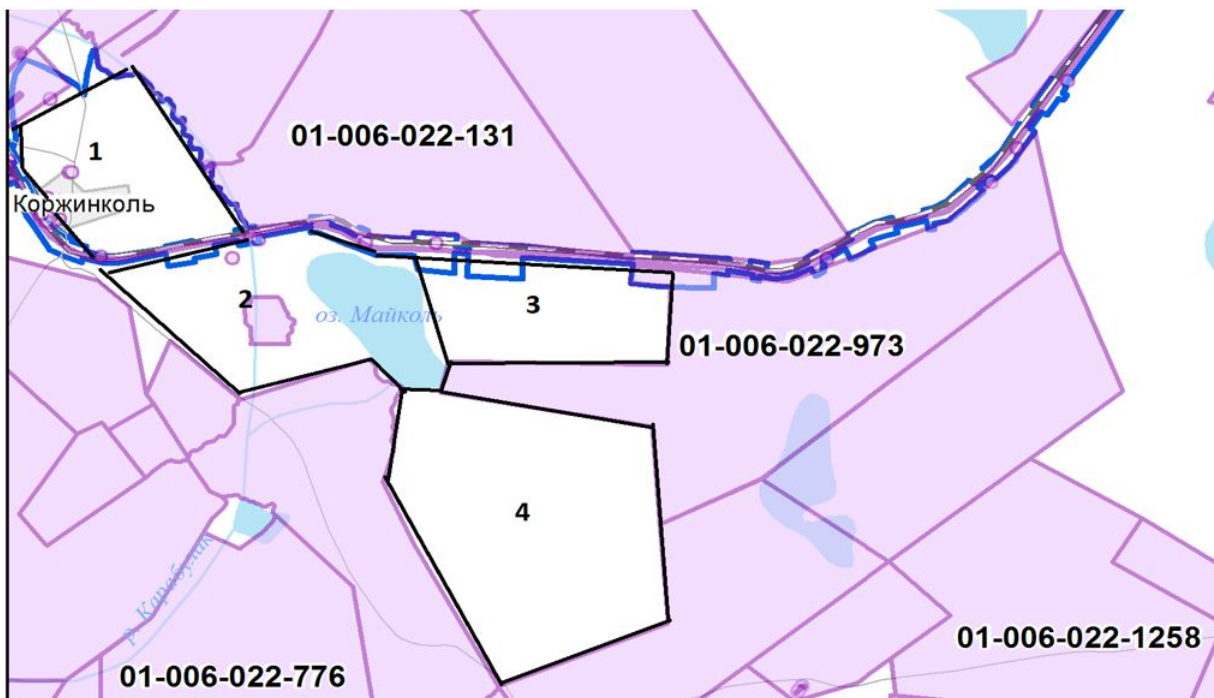
### Өлеңті ауылындағы жайылым айналымының схемасы



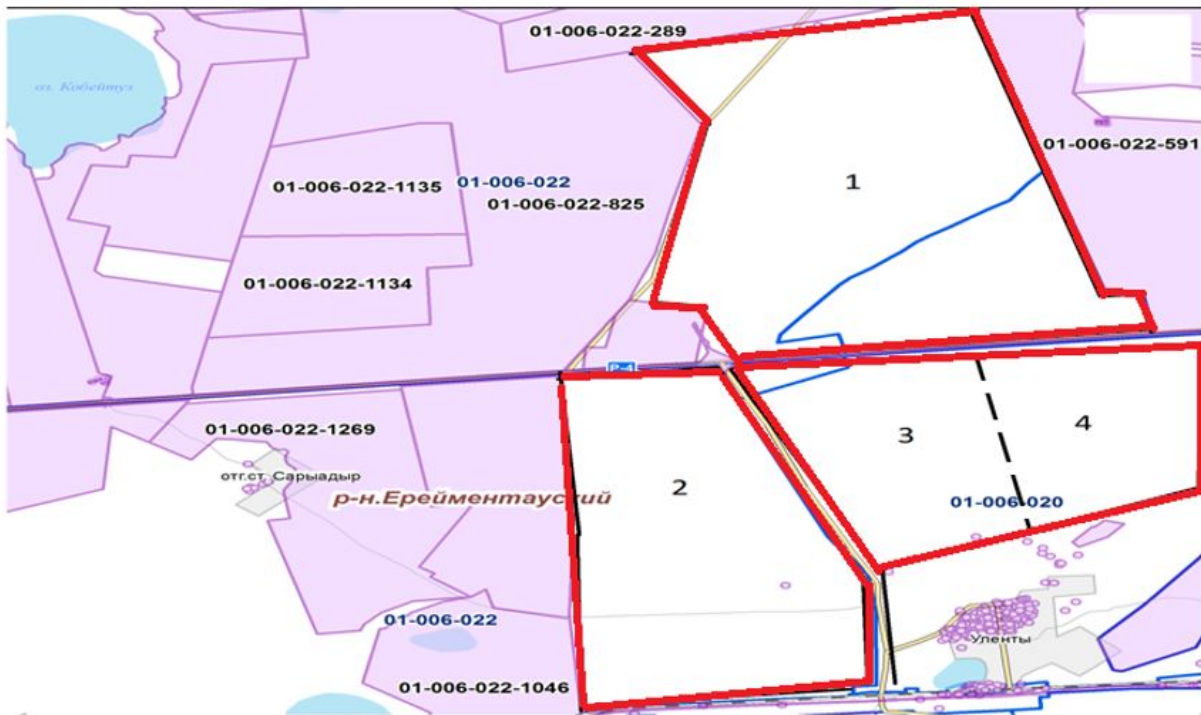
### Өлеңті станциясының жайылым айналымының схемасы



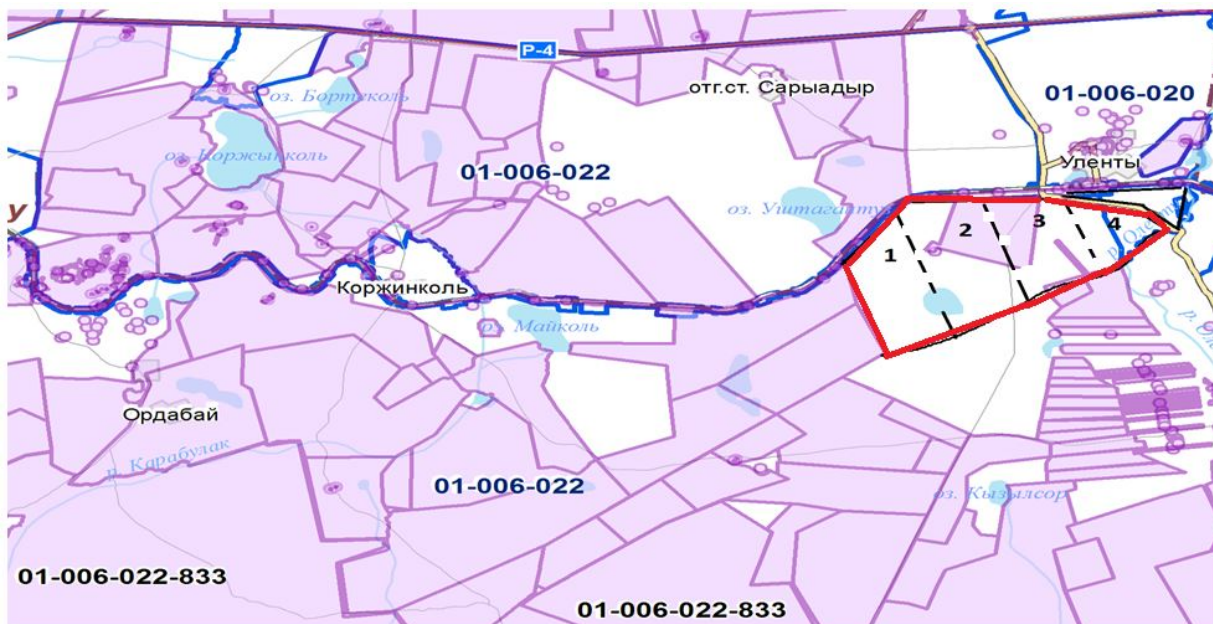
**Қоржынкөл станциясының жайылым айналымының схемасы**



**Өлеңті ауылындағы кезеңдер көрсетілген халықтың жайылым айналымының схемасы**

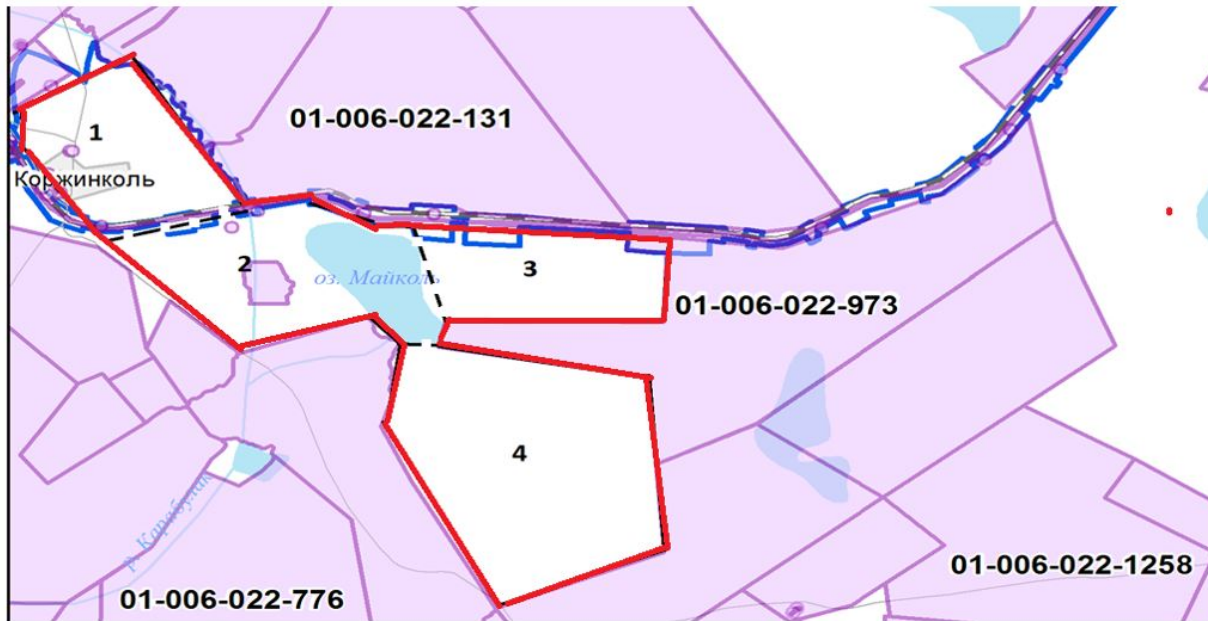


Өлеңті станциясындағы кезеңдер көрсетілген халықтың жайылым айналымының схемасы



Қоржынкөл станциясындағы кезеңдер көрсетілген халықтың жайылым айналымының схемасы





Өлеңті ауылының су көздеріне жайылым пайдаланушылардың қол жеткізу схемасы



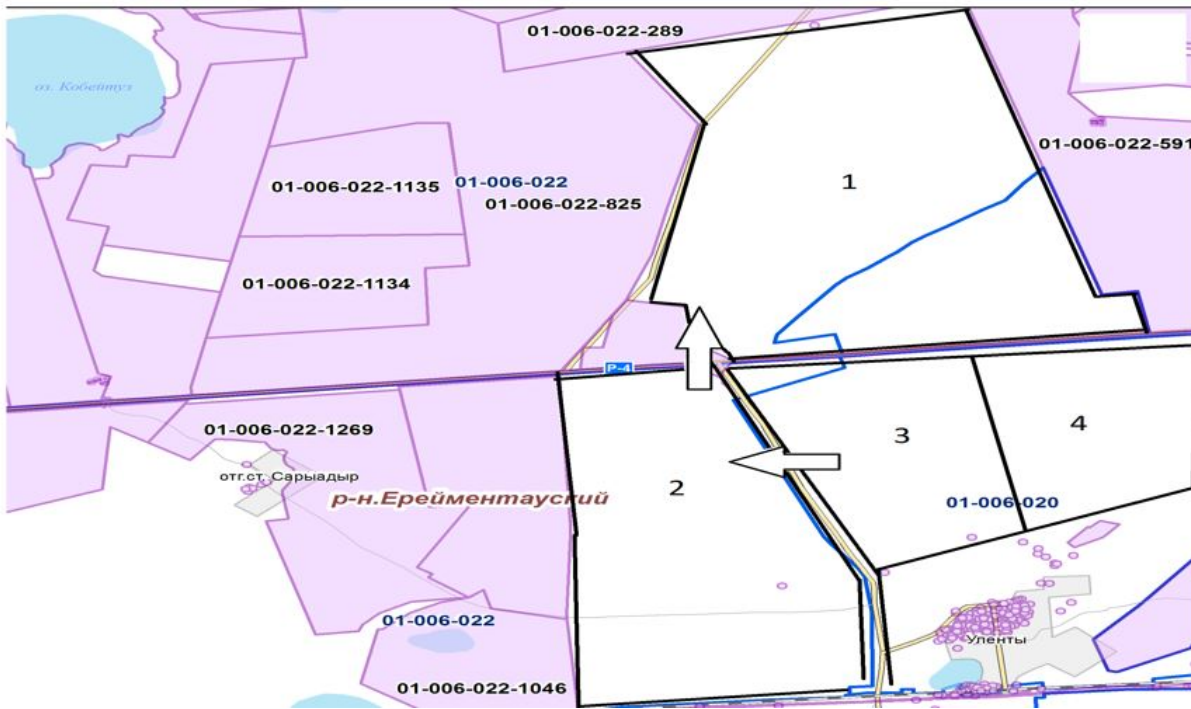
Өлеңті станциясының су көздеріне жайылым пайдаланушылардың қол жеткізу схемасы



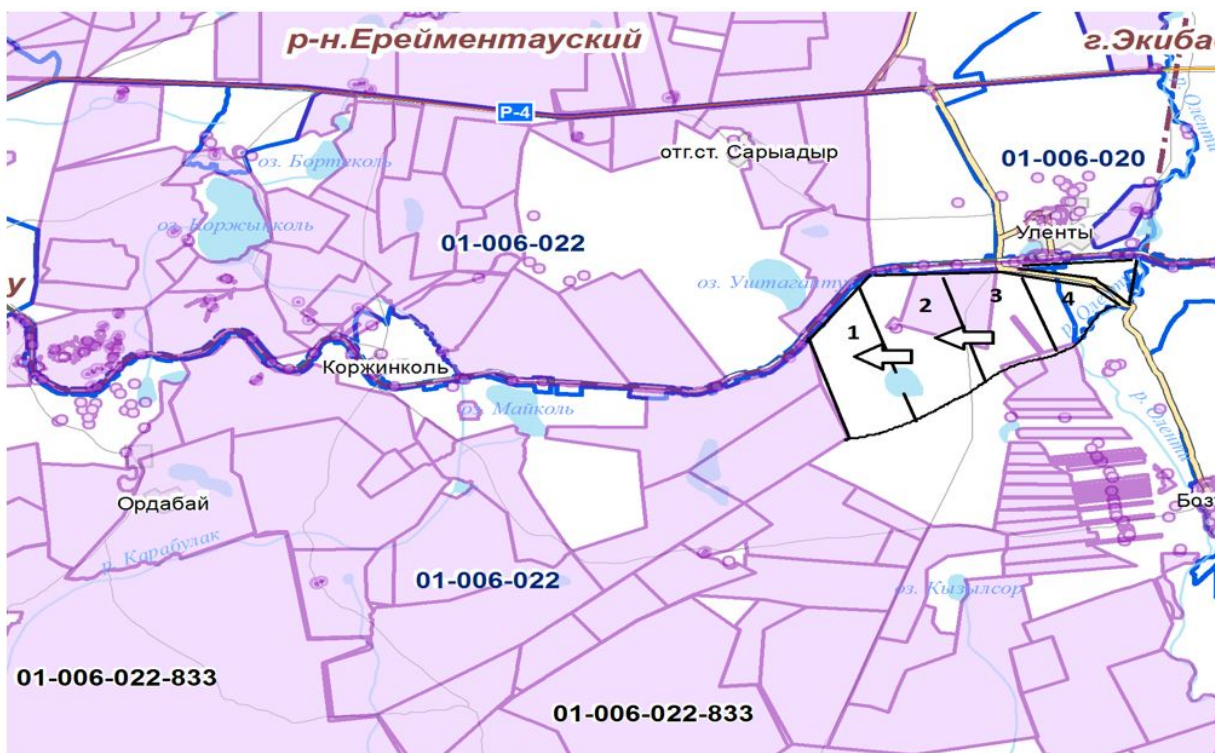
Қоржынкол станциясының су көздеріне жайылым пайдаланушылардың қол жеткізу схемасы



Өлеңті ауылында жайылымы жоқ жеке және (немесе) заңды тұлғалардың ауыл паруашылығы жануарларының мал басын орналастыру үшін жайылымдарды қайта бөлу және оны берілетін жайылымдарға ауыстыру схемасы

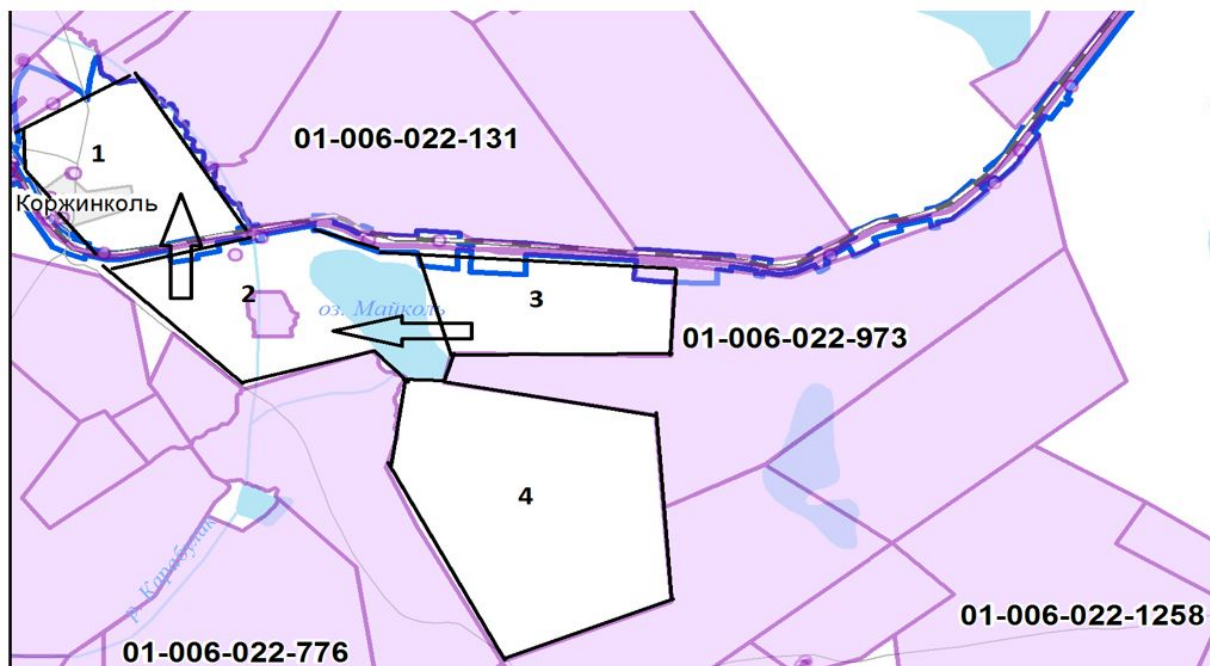


Өлеңті станциясында жайылымы жоқ жеке және (немесе) заңды тұлғалардың ауыл шаруашылығы жануарларының мал басын орналастыру үшін жайылымдарды қайта бөлу және оны берілетін жайылымдарға ауыстыру схемасы

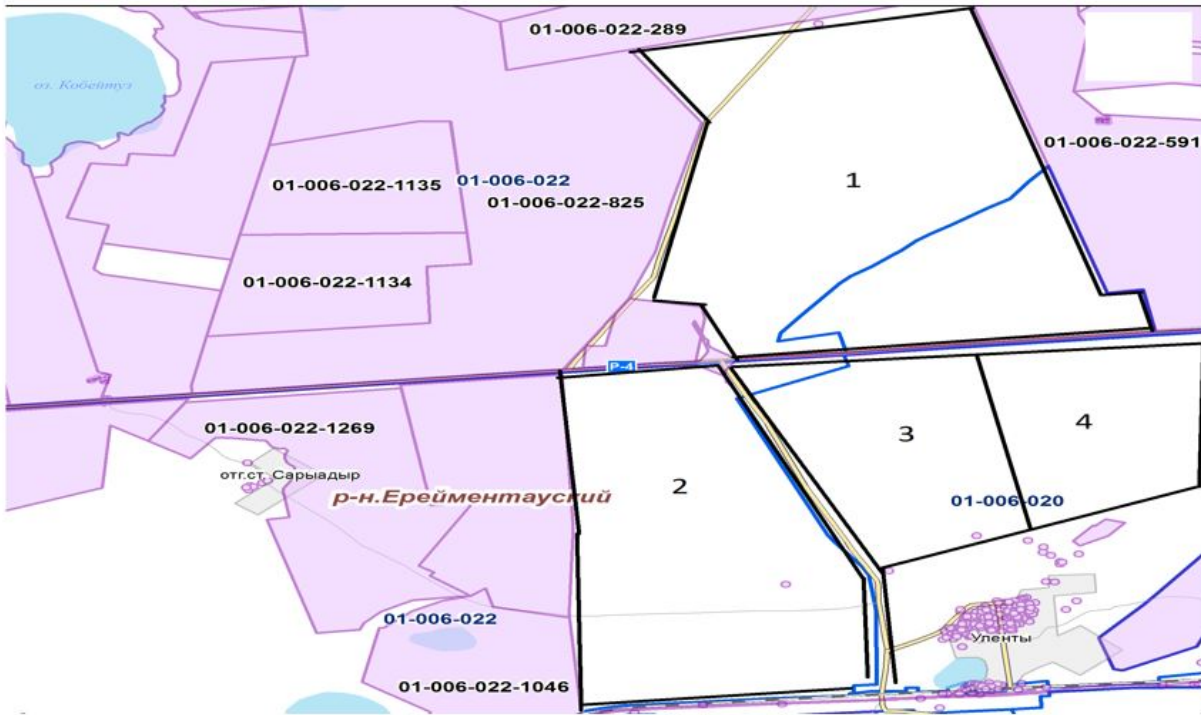




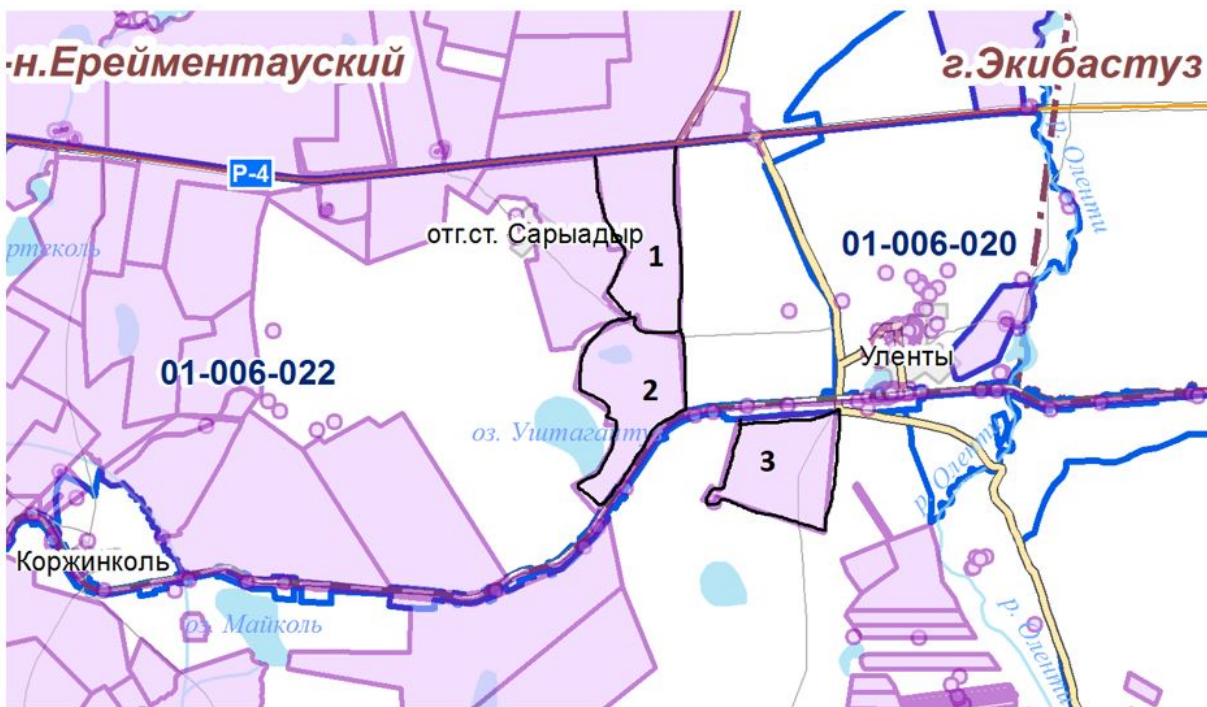
**Қоржынкөл станциясында жайылымы жоқ жеке және (немесе) заңды тұлғалардың ауыл шаруашылығы жануарларының мал басын орналастыру үшін жайылымдарды қайта бөлу және оны берілетін жайылымдарға ауыстыру схемасы**



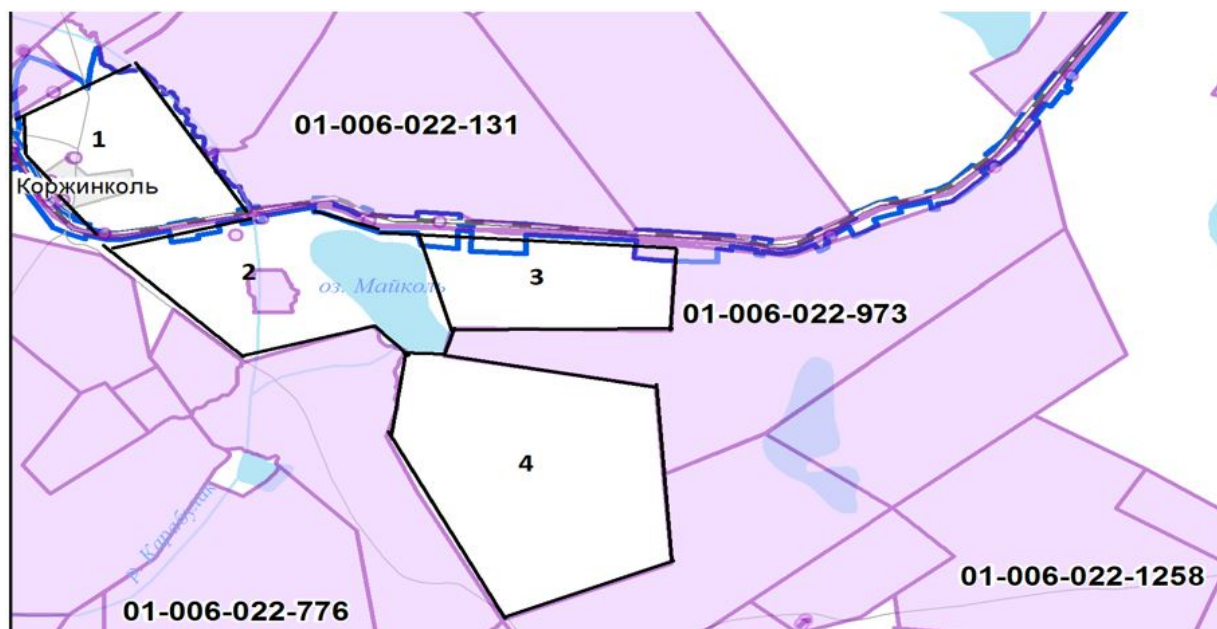
**Өлеңті ауылында орналасқан жайылымдармен қамтамасыз етілмеген жеке және (немесе) заңды тұлғалардың ауыл шаруашылығы жануарларының мал басын шалғайдағы жайылымдарға орналастыру схемасы**



Өлеңті станциясында орналасқан жайылымдармен қамтамасыз етілмеген жеке және (немесе) заңды тұлғалардың ауыл шаруашылығы жануарларының мал басын шалғайдағы жайылымдарға орналастыру схемасы



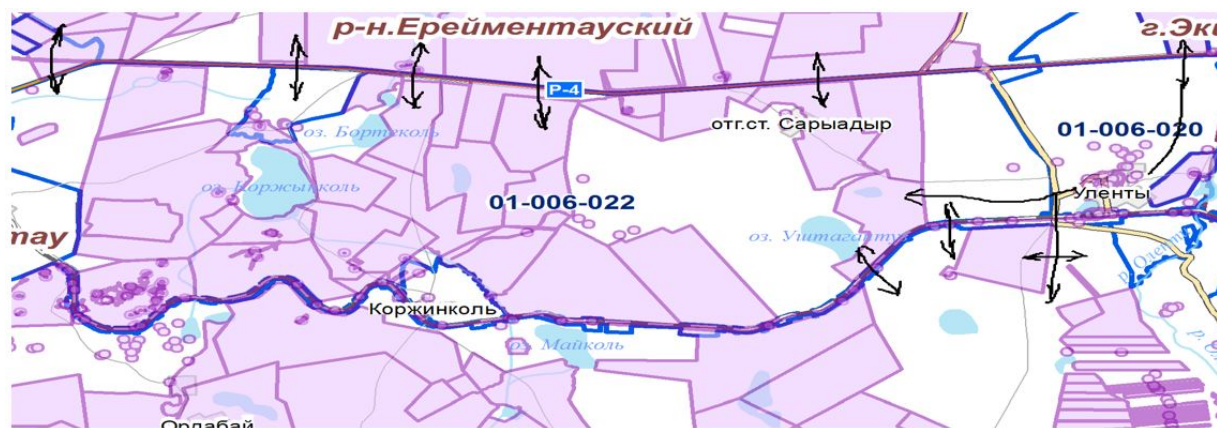
Қоржынкөл станциясының орналасқан жайылымдармен қамтамасыз етілмеген жеке және (немесе) заңды тұлғалардың ауыл шаруашылығы жануарларының мал басын шалғайдағы жайылымдарға орналастыру схемасы



Ауыл шаруашылығы жануарларын жаю мен жылжытудың маусымдық маршруттарын белгілейтін жайылымдарды пайдалану жөніндегі күнтізбелік кесте

№	Ауыл атауы	2021 жылғы қаламдар саны			
		1	2	3	4
1	Өлеңті ауылы	КЖМ	ЖМ	ЖКМ	ДҚ
2	Өлеңті ст.	КЖМ	ЖМ	ЖКМ	ДҚ
3	Қоржынкөл ст.	КЖМ	ЖМ	ЖКМ	ДҚ

Өлеңті ауылдық округіндегі мал айдау сызбасы



Аббревиатуралардың толық жазылуы:

ШҚ – шаруа қожалығы;

ШФҚ – шаруа фермер қожалығы;

ЖШС – жауапкершілігі шектеулі серіктестік;

АШӨК – ауыл шаруашылығы өндірістік кооперативі;

ЖЖП – жалпы жер пайдаланушылар;

ІҚМ – ірі қара мал;

ҰММ – ұсақ мүйізді мал;

с.Уленты – Өлеңті ауылы;

Өлеңті ст. – Өлеңті станциясы

Қоржынкөл ст. – Қоржынкөл станциясы

га – гектар;

гол. – бас.

КЖМ – көктем-жаз маусымы;

ЖКМ – жазғы-күзгі маусым;

ЖМ – жазғы маусым;

ДҚ – демалушы қалам.


Шартты белгілер:

----- -- ішкі шекаралар

— - сыртқы шекаралар


1,2,3,4,5,6,7 - жайылым айналымындағы қаламдар

 - жайылым пайдаланушылардың су көздеріне қол жеткізу маршруттары

 - табиғи және жасанды су айдындары, мал суаратын орындар және басқа да көздер

1,2,3,4- - ауыл шаруашылығы жануарларының мал басын шалғайдағы жайылымдарға орналастыру

 - ауыл шаруашылығы жануарларын жаю мен жылжытудың маусымдық маршруттары

 - мал айдау бағыттары