

## **Жарқайың ауданы бойынша 2021-2022 жылдарға арналған жайылымдарды басқару және оларды пайдалану жөніндегі жоспарды бекіту туралы**

Ақмола облысы Жарқайың аудандық мәслихатының 2021 жылғы 7 қыркүйектегі № 7С-14/4 шешімі

"Қазақстан Республикасындағы жергілікті мемлекеттік басқару және өзін-өзі басқару туралы", "Жайылымдар туралы" Қазақстан Республикасының Заңдарына сәйкес, Жарқайың аудандық мәслихаты ШЕШТІ:

1. Қоса беріліп отырған Жарқайың ауданы бойынша 2021-2022 жылдарға арналған жайылымдарды басқару және оларды пайдалану жөніндегі жоспар бекітілсін.

2. Осы шешімнің орындалуын бақылау Жарқайың аудандық мәслихаттың бюджеттік саясат және экономикалық даму мәселелері жөніндегі тұрақты комиссиясына жүктелсін.

3. Осы шешім алғашқы ресми жарияланған күнінен кейін күнтізбелік он күн өткен соң қолданысқа енгізіледі.

*Аудандық мәслихаттың хатшысы*

*А.Әлжанов*

Жарқайың аудандық мәслихатының  
2021 жылғы 7 қыркүйектегі  
№ 7С-14/4 шешімімен  
бекітілді

## **Жарқайың ауданы бойынша 2021-2022 жылдарға арналған жайылымдарды басқару және оларды пайдалану жөніндегі жоспар**

Осы Жарқайың ауданы бойынша 2021-2022 жылдарға арналған жайылымдарды басқару және оларды пайдалану жөніндегі жоспар (әрі қарай-Жоспар) "Қазақстан Республикасындағы жергілікті мемлекеттік басқару және өзін-өзі басқару туралы", "Жайылымдар туралы" Қазақстан Республикасының Заңдарына сәйкес әзірленді.

Жоспар жайылымдарды ұтымды пайдалану, жемшөпке қажеттілікті тұрақты қамтамасыз ету және жайылымдардың тозу процестерін болдырмау мақсатында қабылданады.

Жоспар:

1) Осы жоспардың 1-17 қосымшаларына сәйкес құқық белгілейтін құжаттар негізінде жер санаттары, жер учаскелерінің меншік иелері және жер пайдаланушылар бөлінісінде Жарқайың ауданының аумағында жайылымдардың орналасу схемасын ( картасын);

- 2) 18-34 қосымшаларына сәйкес жайылым айналымдарының қолайлы схемаларын;
- 3) 35-51 қосымшаларына сәйкес жайылымдардың, оның ішінде маусымдық жайылымдардың сыртқы және ішкі шекаралары мен алаңдары, жайылымдық инфрақұрылым объектілері белгіленген картаны;
- 4) 52-68 қосымшаларына сәйкес жайылым пайдаланушылардың су тұтыну нормасына сәйкес жасалған су көздеріне (көлдерге, өзендерге, тоғандарға, апандарға, суару немесе суландыру каналдарына, құбырлы немесе шахталы құдықтарға) қол жеткізу схемасын;
- 5) 69-85 қосымшаға сәйкес жайылымы жоқ жеке және (немесе) заңды тұлғалардың ауыл шаруашылығы жануарларының мал басын орналастыру үшін жайылымдарды қайта бөлу және оны берілетін жайылымдарға ауыстыру схемасын;
- 6) 86-102 қосымшаға сәйкес жайылымдармен қамтамасыз етілмеген жеке және (немесе) заңды тұлғалардың ауыл шаруашылығы жануарларының мал басын шалғайдағы жайылымдарға орналастыру схемасын;
- 7) 103 қосымшаға сәйкес ауыл шаруашылығы жануарларын жаюдың және айдаудың маусымдық маршруттарын белгілейтін жайылымдарды пайдалану жөніндегі күнтізбелік графикті қамтиды.

Жоспар жайылымдарды геоботаникалық зерттеп-қараудың жай-күйі туралы мәліметтерді, ветеринариялық-санитариялық объектілер туралы мәліметтерді, олардың иелерін - жайылым пайдаланушыларды, жеке және (немесе) заңды тұлғаларды көрсете отырып, ауыл шаруашылығы жануарлары мал басының саны туралы деректерді, шалғайдағы жайылымдарда жаю үшін ауыл шаруашылығы жануарларының мал басын қалыптастыру туралы мәліметтерді, екпе және аридтік жайылымдарда ауыл шаруашылығы жануарларын жаю ерекшеліктерін, малды айдап өтуге арналған сервитуттар туралы мәліметтерді және мемлекеттік органдар, жеке және (немесе) заңды тұлғалар ұсынған өзге де деректерді қамтиды.

Жарқайың ауданы аумағының жалпы ауданы 1205936 гектар, оның ішінде егістік-715835 гектар, көпжылдық екпелер-167 гектар, тыңайған жерлер-11682 гектар, шабындықтар-14393 гектар, жайылымдық жерлер-419165 гектар, оның ішінде жақсартылған жерлер-65240 гектар.

Санаттар бойынша жерлер мыналарға бөлінеді:

ауыл шаруашылығы мақсатындағы жерлер-991374 гектар ауыл шаруашылығы алқаптары, оның ішінде егістік-713441 гектар, шабындықтар-8521 гектар, жайылымдар-269412 гектар, оның ішінде жақсартылған жерлер-49840 гектар;

Жарқайың ауданы бойынша шаруа қожалықтарының саны 432, ауыл шаруашылығы алқаптарының жалпы көлемін алып жатыр-339795 гектар, оның ішінде егістік-261842 гектар, шабындық-3214 гектар, жайылым-74739 гектар, оның ішінде жақсартылған-11957 гектар;

Жарқайың ауданы бойынша мемлекеттік емес заңды тұлғалардың саны 73, ауыл шаруашылығы алқаптарының жалпы көлемін алып жатыр-651579 гектар, оның ішінде егістік-451599 гектар, шабындықтар-5307 гектар, жайылымдар-194673 гектар, оның ішінде жақсартылған жерлер-37883 гектар;

елді мекендердің жерлері-53542 гектар (23 елді мекен);

өнеркәсіп, көлік, байланыс, ғарыш қызметі, қорғаныс, ұлттық қауіпсіздік мұқтажына арналған және ауыл шаруашылығына арналмаған өзге де жерлер-7800,53 гектар;

орман қорының жері-1166 гектар;

су қорының жері-1520 гектар;

қосалқы жерлер-150533 гектар, оның ішінде көпжылдық екпелер-167 гектар, тыңайған жерлер-11682 гектар, шабындықтар-5872 гектар, жайылымдар-103377 гектар, оның ішінде жақсартылған жерлер-13573 гектар.

Жарқайың ауданы аумағының жер бедері алуан түрлі: көп бөлігін далалар, ұсақ шоқылар, жазық сәл бөлінген және өзен аңғарлары алып жатыр. Өсімдіктер әртүрлі шөптердің дала түрлерімен және сәйкесінше ландшафтпен, қайың ормандарымен ұсынылған. Топырақ негізінен қара топырақты және өсімдік қауымдастықтары әртүрлі, құрғақшылыққа төзімді. Климаты күрт континенталды және өте құрғақ.

2021 жылғы 1 шілдеге Жарқайың ауданында жалпы ірі қара мал басы 15249 бас, оның ішінде аналық мал басы 6226 бас, ұсақ мүйізді мал басы 33155 бас, 8874 бас жылқы бар.

Жарқайың ауданы бойынша қажеттілік:

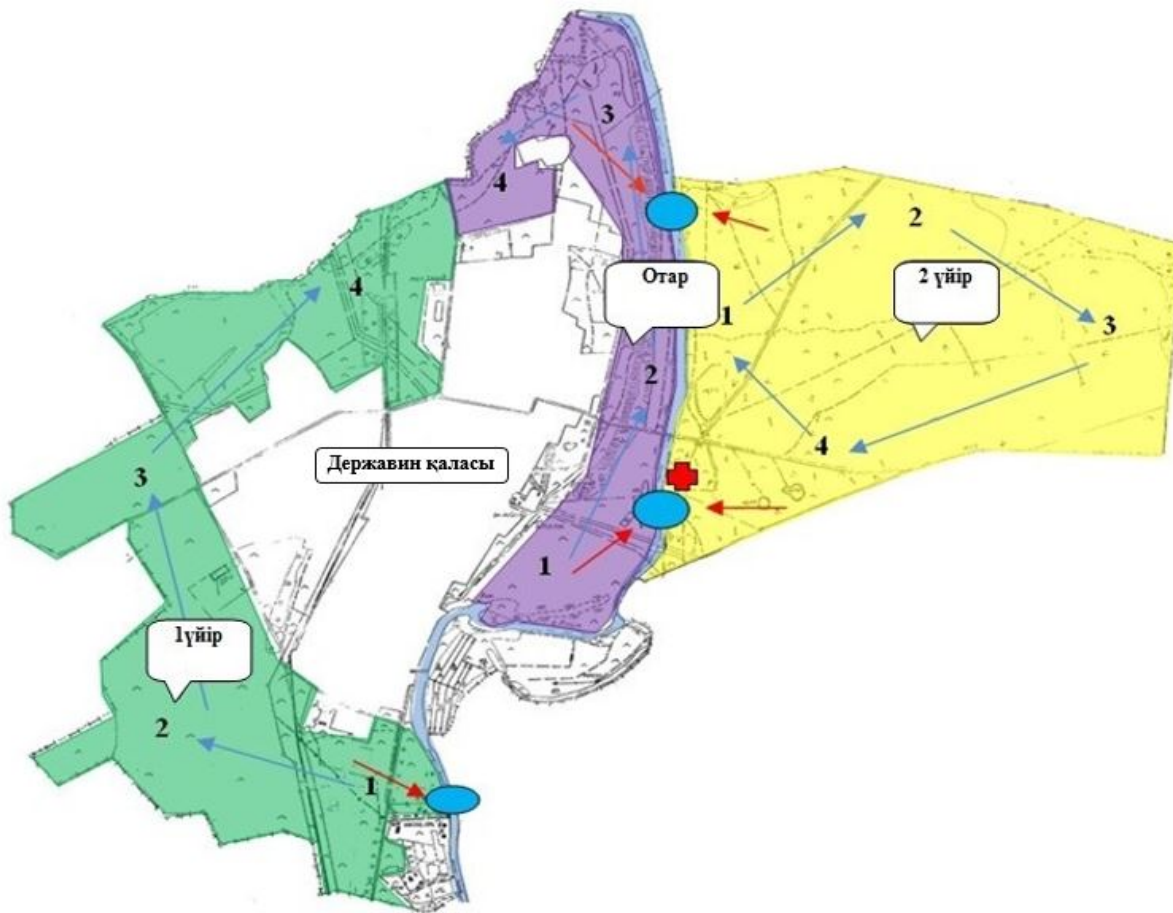
ІҚМ үшін-1 басқа 6,5 гектар,

ҰММ үшін-1 басқа 1,3 гектар,

жылқылар үшін-1 басқа 7,8 гектар.

2021-2022 жылдарға арналған  
Жарқайың ауданы бойынша  
жайылымдарды басқару  
және оларды пайдалану  
жөніндегі жоспарына 1  
қосымша

**Құқық белгілейтін құжаттар негізінде жер санаттары, жер учаскелерінің меншік иелері және жер пайдаланушылар бөлінісінде Жарқайың ауданы Державин қаласының аумағында жайылымдардың орналасу схемасы (картасы)**



**Жарқайың ауданы Державин қаласы бойынша мал басы иелері және жер пайдаланушылардың жер учаскелерінің мәліметі**

№ 1 кесте

№	Елді мекеннің жайылымы	Жер пайдаланушыларының жайылымы	Елді мекендегі мал басы	Жер пайдаланушылардың мал басы
1	2442, га	0, га	ІҚМ-3976 бас ҰММ-3617 бас жылқы-258 бас	І Қ М - 0 бас Ұ М М - 0 б а с жылқы-0бас

**Жарқайың ауданы Державин қаласы бойынша малды айдап өтуге арналған сервитуттар туралы мәліметтер**

Мал айдау үшін сервитуттарды орналастыру талап етілмейді, өйткені мал айдау елді мекеннің шекараларында және ауданның ауыл шаруашылығы тауарын өндірушілердің аумағына әсер етпей, ауданның босалқы жерлерінде өтеді.

**Жарқайың ауданы Державин қаласы аумағында жайылымдардың орналасу схемасына ( картасына) беріліп отырған жер учаскілері мен меншік иелерінің тізімі**

№ 2 кесте

--	--

№	Жер учаскесінің жер пайдаланушыларының атаулары
1	

2021-2022 жылдарға арналған  
Жарқайың ауданы бойынша  
жайылымдарды басқару  
және оларды пайдалану  
жөніндегі жоспарына 2  
қосымша

**Құқық белгілейтін құжаттар негізінде жер санаттары, жер учаскелерінің меншік иелері және жер пайдаланушылар бөлінісінде Жарқайың ауданы Бірсуат ауылының аумағында жайылымдардың орналасу схемасы (картасы)**



**Жарқайың ауданы Бірсуат ауылы бойынша мал басы иелері және жер пайдаланушылардың жер учаскелерінің мәліметі**

№ 1 кесте

№	Елді мекеннің жайылымы	Жер пайдаланушыларының жайылымы	Елді мекендегі мал басы	Жер пайдаланушылардың мал басы
1	3118, га	23555,4 га	ІҚМ-154 бас ҰММ-286 бас жылқы-25 бас	І Қ М - 4 бас Ұ М М - 1 7 бас жылқы-14 бас

**Жарқайың ауданы Бірсуат ауылы бойынша малды айдап өтуге арналған сервитуттар туралы мәліметтер**

Мал айдап өтуге арналған сервитуттарды орналастыру талап етілмейді, өйткені мал айдау елді мекеннің шекараларында және ауданның ауыл шаруашылығы тауарын өндірушілердің аумағына әсер етпей, ауданның босалқы жерлерінде өтеді.

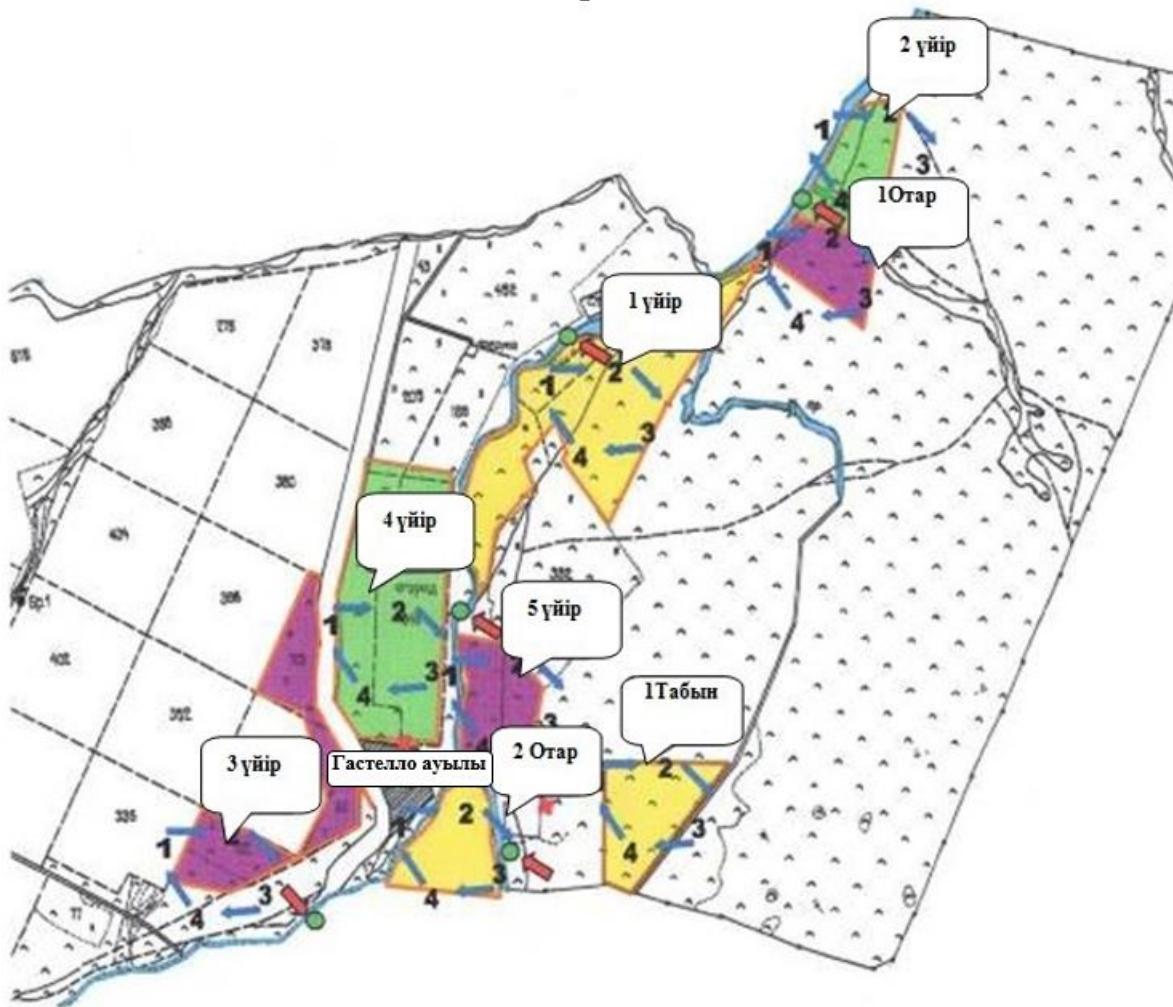
**Жарқайың ауданы Бірсуат ауылының аумағында жайылымдардың орналасу схемасына ( картасына) беріліп отырған жер учаскілері мен меншік иелерінің тізімі**

№ 2 кесте

№	Жер учаскесінің жер пайдаланушыларының атаулары
1	"Интернационал-Астана" ЖШС
2	"Гигант-С" ЖШС
3	"Агро СТТ" ЖШС
4	"Жаркаинская Нива" ЖШС
5	"Азия-Трейд" ЖШС
6	"ТАС-ЕСМ" ЖШС
7	"СевАгро-3" ЖШС
8	"Алтынтюбе" ЖШС
9	"Ростовское-Агро" ЖШС
10	"Рамдис" ш/қ
11	"Кулагер" ш/қ
12	"Султан" ш/қ
13	"Сания" ш/қ
14	"Иволга" ш/қ
15	"Эмба" ш/қ
16	"Луч" ш/қ
17	"Ивушка" ш/қ

2021-2022 жылдарға арналған  
Жарқайың ауданы бойынша  
жайылымдарды басқару

**Құқық белгілейтін құжаттар негізінде жер санаттары, жер учаскелерінің меншік иелері және жер пайдаланушылар бөлінісінде Жарқайың ауданы Гастелло ауылының аумағында жайылымдардың орналасу схемасы (картасы)**



**Жарқайың ауданы Гастелло ауылы бойынша мал басы иелері және жер пайдаланушылардың жер учаскелерінің мәліметі**

№ 1 кесте

№	Елді мекеннің жайылымы	Жер пайдаланушыларының жайылымы	Елді мекендегі мал басы	Жер пайдаланушылардың мал басы
1	1183, га	25989,1 га	ІҚМ-451 бас ҰММ-1321 бас жылқы-130 бас	ІҚМ - 31 бас ҰММ - 139 бас жылқы-42 бас

## **Жарқайың ауданы Гастелло ауылы бойынша малды айдап өтуге арналған сервитуттар туралы мәліметтер**

Мал айдап өтуге арналған сервитуттарды орналастыру талап етілмейді, өйткені мал айдау елді мекеннің шекараларында және ауданның ауыл шаруашылығы тауарын өндірушілердің аумағына әсер етпей, ауданның босалқы жерлерінде өтеді.

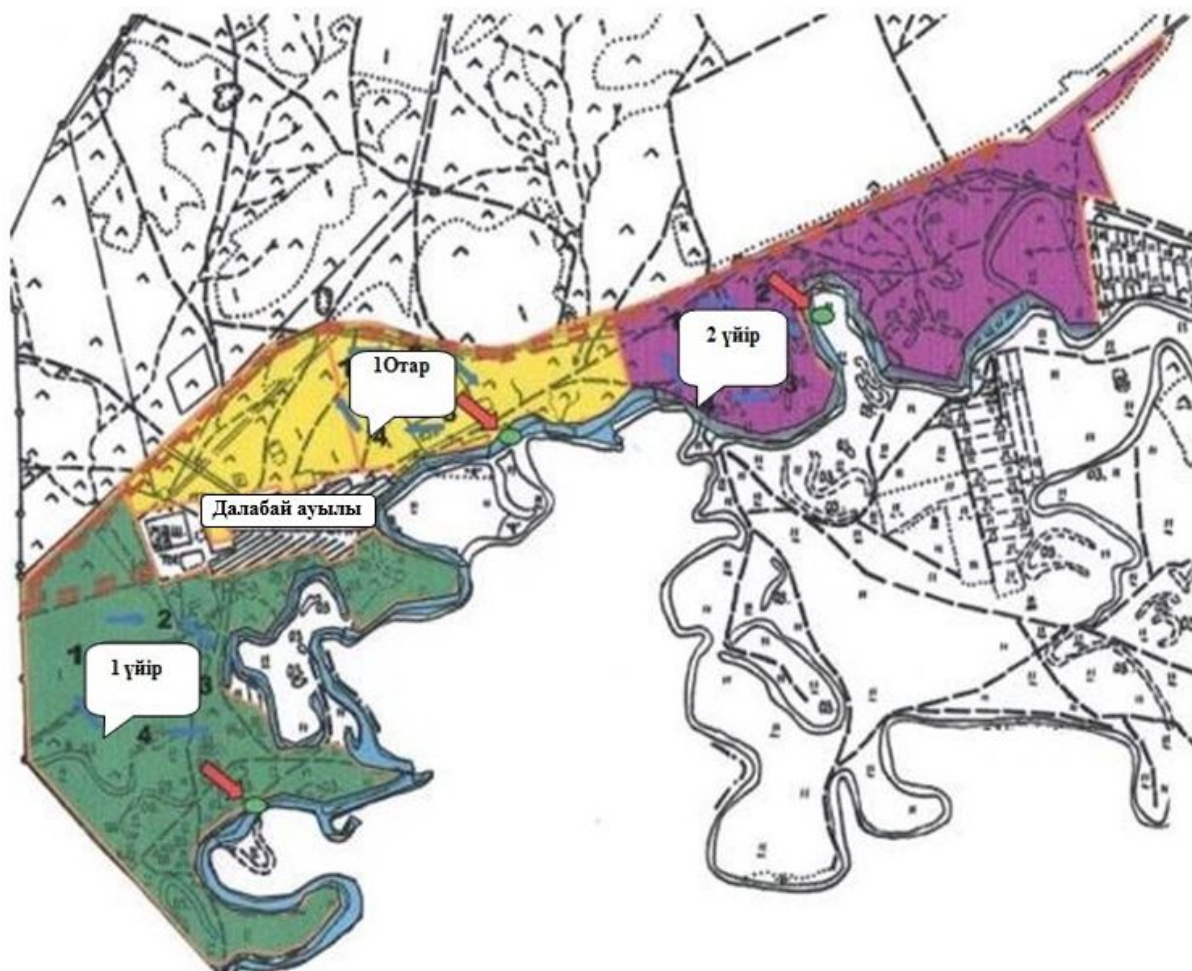
### **Жарқайың ауданы Гастелло ауылының аумағында жайылымдардың орналасу схемасына ( картасына) беріліп отырған жер учаскілері мен меншік иелерінің тізімі**

№ 2 кесте

№	Жер учаскесінің жер пайдаланушыларының атаулары
1	"Кен-М" ЖШС
2	"Сельхозхимия" ЖШС
3	"Державинская Агропромтехника" ЖШС
4	"Шаим" ш/қ
5	"Ес-Агро" ш/қ
6	"Золотая нива" ш/қ
7	"Азамат-4" ш/қ
8	"Атай" ш/қ
9	"Еркин" ш/қ
10	"Амина-к" ш/қ
11	"Термитау" ш/қ
12	"Манафов" ш/қ
13	"Ясень" ш/қ
14	"Нартай" ш/қ
15	"Темп" ш/қ
16	"Акшай" ш/қ
17	"Жанат" ш/қ
18	"Найза-К" ш/қ
19	"Олжас" ш/қ
20	"Малахит-1" ш/қ
21	"Фатима" ш/қ
22	"Рубин-1" ш/қ
23	"Асем-1" ш/қ
24	"Султан-1" ш/қ
25	"Инга" ш/қ
26	"Бексултан" ш/қ
27	"Инес" ш/қ
28	"Удача" ш/қ



**Құқық белгілейтін құжаттар негізінде жер санаттары, жер учаскелерінің меншік иелері және жер пайдаланушылар бөлінісінде Жарқайың ауданы Далабай ауылының аумағында жайылымдардың орналасу схемасы (картасы)**



**Жарқайың ауданы Далабай ауылы бойынша мал басы иелері және жер пайдаланушылардың жер учаскелерінің мәліметі**

№ 1 кесте

№	Елді мекеннің жайылымы	Жер пайдаланушыларының жайылымы	Елді мекендегі мал басы	Жер пайдаланушылардың мал басы
1	485, га	4439,4 га	ІҚМ-429 бас ҰММ-903 бас жылқы-170 бас	ІҚМ-133 бас ҰММ-242 бас жылқы-128 бас

## **Жарқайың ауданы Далабай ауылы бойынша малды айдап өтуге арналған сервитуттар туралы мәліметтер**

Мал айдап өтуге арналған сервитуттарды орналастыру талап етілмейді, өйткені мал айдау елді мекеннің шекараларында және ауданның ауыл шаруашылығы тауарын өндірушілердің аумағына әсер етпей, ауданның босалқы жерлерінде өтеді.

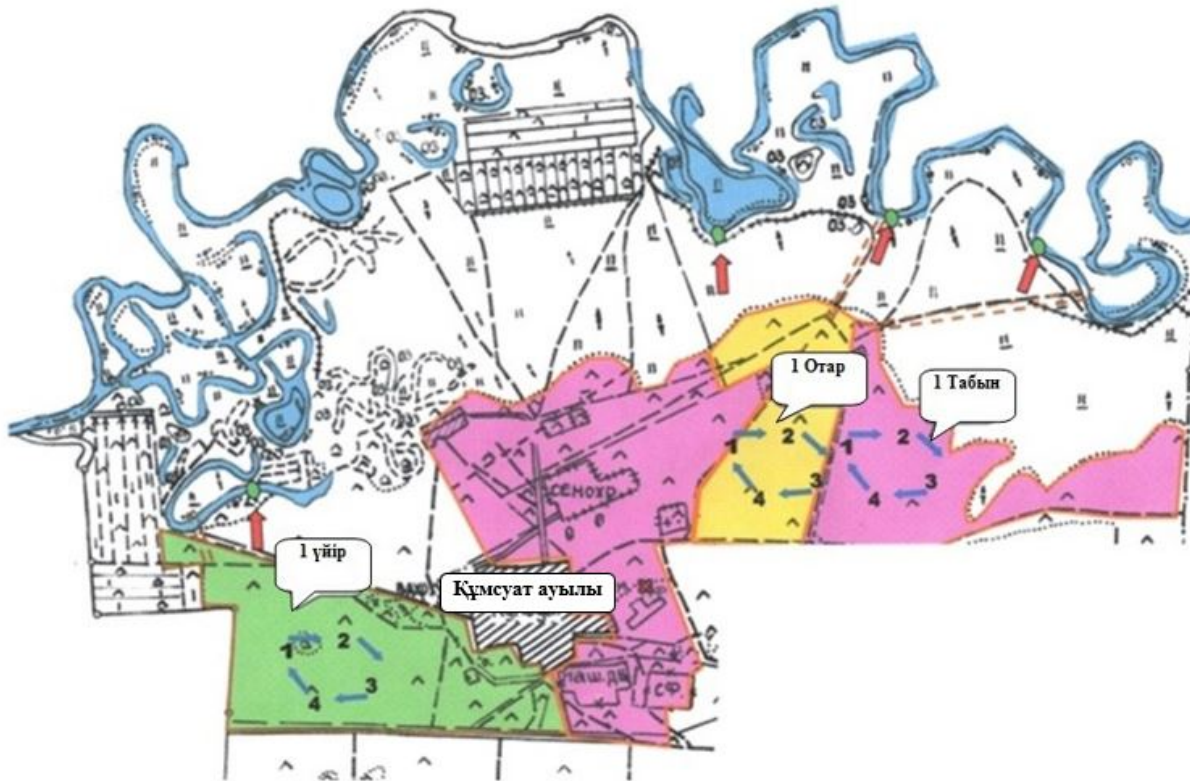
## **Жарқайың ауданы Далабай ауылының аумағында жайылымдардың орналасу схемасына ( картасына) беріліп отырған жер учаскілері мен меншік иелерінің тізімі**

№ 2 кесте

№	Жер учаскесінің жер пайдаланушыларының атаулары
1	"АЛИНАГРО" ЖШС
2	"А.Азамат" ш/қ
3	"Саян" ш/қ
4	"Алеев" ш/қ
5	"Колос-2" ш/қ
6	"Каганат" ш/қ
7	"Нурмат" ш/қ
8	Исатов Е.Е. ш/қ
9	"Азалина" ш/қ
10	"Жасгар" ш/қ
11	"Кажы" ш/қ
12	"Дихан О" ш/қ
13	"Сания" ш/қ
14	"Тлек-1" ш/қ
15	"Байбол" ш/қ

2021-2022 жылдарға арналған  
Жарқайың ауданы бойынша  
жайылымдарды басқару  
және оларды пайдалану  
жөніндегі жоспарына 5  
қосымша

**Құқық белгілейтін құжаттар негізінде жер санаттары, жер учаскелерінің меншік иелері және жер пайдаланушылар бөлінісінде Жарқайың ауданы Құмсуат ауылының аумағында жайылымдардың орналасу схемасы ( картасы)**



**Жарқайың ауданы Құмсуат ауылы бойынша мал басы иелері және жер пайдаланушылардың жер учаскелерінің мәліметі**

№ 1 кесте

№	Елді мекеннің жайылымы	Жер пайдаланушыларының жайылымы	Елді мекендегі мал басы	Жер пайдаланушылардың мал басы
1	1126, га	1605,9 га	ІҚМ-959 бас ҰММ-541 бас жылқы-330 бас	ІҚМ-77 бас ҰММ-170 бас жылқы-207 бас

**Жарқайың ауданы Құмсуат ауылы бойынша малды айдап өтуге арналған сервитуттар туралы мәліметтер**

Мал айдап өтуге арналған сервитуттарды орналастыру талап етілмейді, өйткені мал айдау елді мекеннің шекараларында және ауданның ауыл шаруашылығы тауарын өндірушілердің аумағына әсер етпей, ауданның босалқы жерлерінде өтеді.

**Жарқайың ауданы Құмсуат ауылының аумағында жайылымдардың орналасу схемасына ( картасына) беріліп отырған жер учаскілері мен меншік иелерінің тізімі**

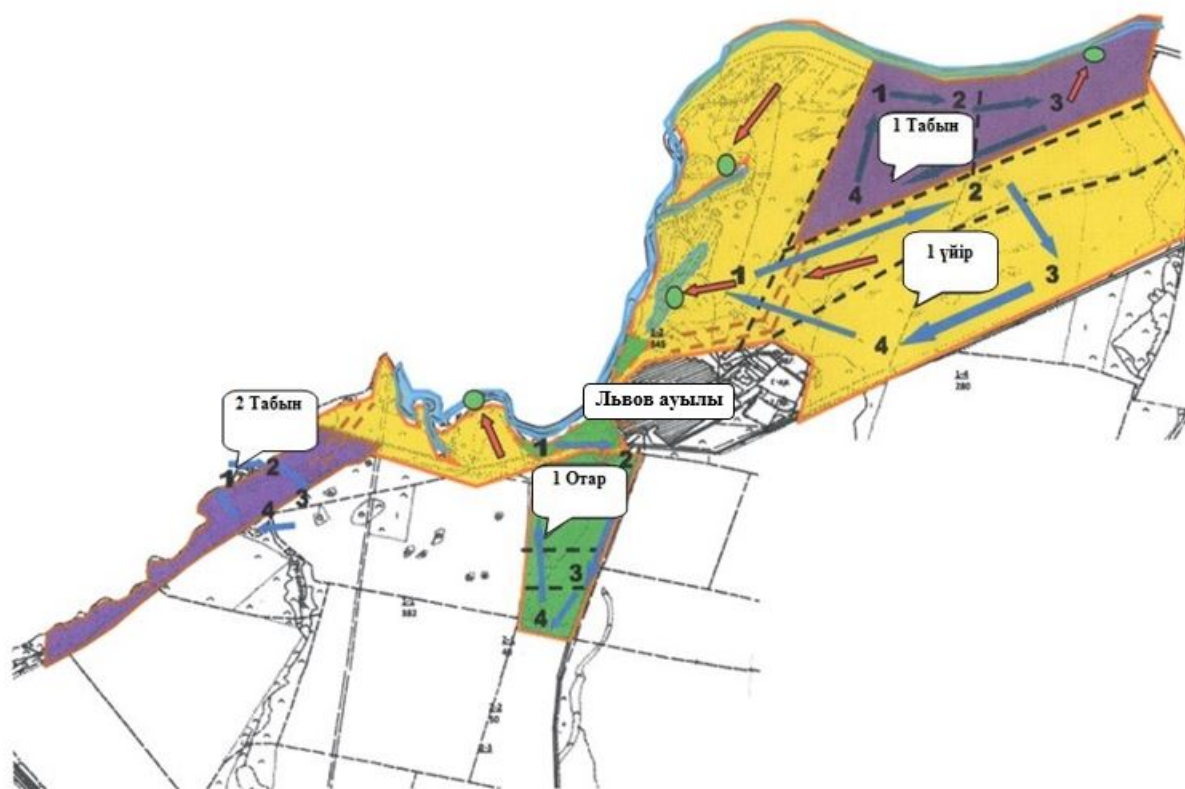
№ 2 кесте

№	Жер учаскесінің жер пайдаланушыларының атаулары
1	"Барыс-Бек" ЖШС
2	"Тура Агро" ЖШС

3	"Айна" ш/қ
4	"Ляззат" ш/қ
5	"Шамаран" ш/қ
6	"Мария" ш/қ
7	"Бауыржан М" ш/қ
8	"Никита" ш/қ
9	"Төлеш" ш/қ

2021-2022 жылдарға арналған  
Жарқайың ауданы бойынша  
жайылымдарды басқару  
және оларды пайдалану  
жөніндегі жоспарына 6  
қосымша

**Құқық белгілейтін құжаттар негізінде жер санаттары, жер учаскелерінің меншік иелері және жер пайдаланушылар бөлінісінде Жарқайың ауданы Львов ауылының аумағында жайылымдардың орналасу схемасы (картасы)**



**Жарқайың ауданы Львов ауылы бойынша мал басы иелері және жер пайдаланушылардың жер учаскелерінің мәліметі**

№ 1 кесте

--	--	--	--	--

№	Елді мекеннің жайылымы	Жер пайдаланушыларының жайылымы	Елді мекендегі мал басы	Жер пайдаланушылардың мал басы
1	2059, га	3448,6 га	ІҚМ-208 бас ҰММ-158 бас жылқы-62 бас	ІҚМ-27 бас ҰММ-0 бас жылқы-83 бас

### **Жарқайың ауданы Львов ауылы бойынша малды айдап өтуге арналған сервитуттар туралы мәліметтер**

Мал айдап өтуге арналған сервитуттарды орналастыру талап етілмейді, өйткені мал айдау елді мекеннің шекараларында және ауданның ауыл шаруашылығы тауарын өндірушілердің аумағына әсер етпей, ауданның босалқы жерлерінде өтеді.

### **Жарқайың ауданы Львов ауылының аумағында жайылымдардың орналасу схемасына ( картасына) беріліп отырған жер учаскілері мен меншік иелерінің тізімі**

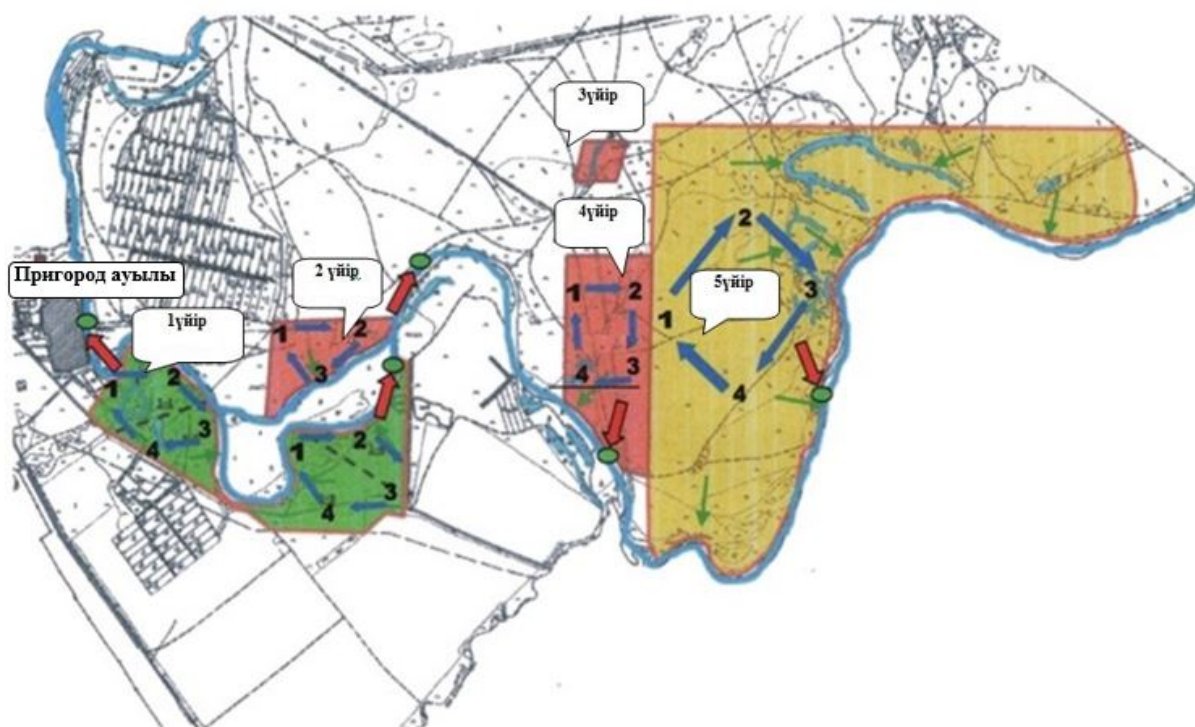
№ 2 кесте

№	Жер учаскесінің жер пайдаланушыларының атаулары
1	"Эска" ЖШС
2	"Шанс" ЖШС
3	"Алтын Жер-2050" ЖШС
4	"Жер-1" ЖШС
5	"Шугыта" ш/қ
6	"Бахыт" ш/қ
7	"Зевс" ш/қ
8	"Юлия-1" ш/қ
9	"Орлан" ш/қ
10	"Милана" ш/қ
11	"Ясмина" ш/қ
12	"Дамежан" ш/қ
13	"Айгуль" ш/қ
14	"Азамат-4" ш/қ
15	"Татьяна и к" ш/қ
16	"Арай" ш/қ
17	"Елена" ш/қ
18	"Жабай" ш/қ
19	"Дархан" ш/қ
20	"Азамат 1" ш/қ
21	"Армен" ш/қ
22	"Отан" ш/қ
23	"Владлен" ш/қ
24	"Рассвет-Н" ш/қ
25	"Тургай" ш/қ

26	"Вифлеем" ш/к
27	"Весна" ш/к
28	"Арвидас" ш/к
29	"Гелиос" ш/к
30	"Надежда В" ш/к
31	"Алмаз" ш/к
32	"Сункар" ш/к
33	"Восток" ш/к
34	"Куаныш-2" ш/к

2021-2022 жылдарға арналған  
Жарқайың ауданы бойынша  
жайылымдарды басқару  
және оларды пайдалану  
жөніндегі жоспарына 7  
қосымша

**Құқық белгілейтін құжаттар негізінде жер санаттары, жер учаскелерінің меншік иелері және жер пайдаланушылар бөлінісінде Жарқайың ауданы Пригород ауылының аумағында жайылымдардың орналасу схемасы (картасы)**



**Жарқайың ауданы Пригород ауылы бойынша мал басы иелері және жер пайдаланушылардың жер учаскелерінің мәліметі**

## № 1 кесте

№	Елді мекеннің жайылымы	Жер пайдаланушыларының жайылымы	Елді мекендегі мал басы	Жер пайдаланушылардың мал басы
1	746, га	15771,4 га	ІҚМ-379 бас ҰММ-412 бас жылқы-181 бас	ІҚМ-350 бас ҰММ-251 бас жылқы-137 бас

### Жарқайың ауданы Пригород ауылы бойынша малды айдап өтуге арналған сервитуттар туралы мәліметтер

Мал айдап өтуге арналған сервитуттарды орналастыру талап етілмейді, өйткені мал айдау елді мекеннің шекараларында және ауданның ауыл шаруашылығы тауарын өндірушілердің аумағына әсер етпей, ауданның босалқы жерлерінде өтеді.

### Жарқайың ауданы Пригород ауылының аумағында жайылымдардың орналасу схемасына ( картасына) беріліп отырған жер учаскілері мен меншік иелерінің тізімі

## № 2 кесте

№	Жер учаскесінің жер пайдаланушыларының атаулары
1	"BAUR-AGRO INVEST" ЖШС
2	"Авангард" ЖШС
3	"Рассвет-М" ЖШС
4	"Зерно Транс Е.А." ЖШС
5	"BAUR-AGRO" ЖШС
6	"Нурай-Н" ЖШС
7	"Нұрай" ш/қ
8	"Руслан-2" ш/қ
9	"Азамат-4" ш/қ
10	"ЖҮНІС.МК" ш/қ
11	"Арай-1" ш/қ
12	"Аттан" ш/қ
13	"Айко" ш/қ
14	"Агат 1" ш/қ
15	"Заимка" ш/қ
16	"Нива-1" ш/қ
17	"Рассвет" ш/қ
18	"Армен" ш/қ
19	"Тургай" ш/қ
20	"Юлианна" ш/қ
21	"Бексултан" ш/қ
22	"Империя" ш/қ
23	"Азимов" ш/қ
24	"Восход" ш/қ

25	"А.Я.Люц" ш/қ
26	"Николь" ш/қ
27	"Маржан" ш/қ
28	"Орика" ш/қ
29	"Аманжол-К" ш/қ
30	"Ернар" ш/қ
31	"Западное" ш/қ
32	"Елимай" ш/қ
33	"Отто" ш/қ
34	"Витязь" ш/қ
35	"Рассвет-1" ш/қ
36	"Глобус" ш/қ
37	Саматов Р.Т. ш/қ
38	"Сабыр" ш/қ
39	"Олимп" ш/қ

2021-2022 жылдарға арналған  
Жарқайың ауданы бойынша  
жайылымдарды басқару  
және оларды пайдалану  
жөніндегі жоспарына 8  
қосымша

**Құқық белгілейтін құжаттар негізінде жер санаттары, жер учаскелерінің меншік иелері және жер пайдаланушылар бөлінісінде Жарқайың ауданы Пятигор ауылының аумағында жайылымдардың орналасу схемасы (картасы)**





**Жарқайың ауданы П'ятигорск ауылы бойынша мал басы иелері және жер пайдаланушылардың жер учаскелерінің мәліметі**

№ 1 кесте

№	Елді мекеннің жайылымы	Жер пайдаланушыларының жайылымы	Елді мекендегі мал басы	Жер пайдаланушылардың мал басы
1	481, га	1017,8 га	ІҚМ-220 бас ҰММ-860 бас жылқы-204 бас	ІҚМ - 49 бас ҰММ - 33 бас жылқы-365 бас

**Жарқайың ауданы П'ятигорск ауылы бойынша малды айдап өтуге арналған сервитуттар туралы мәліметтер**

Мал айдап өтуге арналған сервитуттарды орналастыру талап етілмейді, өйткені мал айдау елді мекеннің шекараларында және ауданның ауыл шаруашылығы тауарын өндірушілердің аумағына әсер етпей, ауданның босалқы жерлерінде өтеді.

**Жарқайың ауданы П'ятигорск ауылының аумағында жайылымдардың орналасу схемасына ( картасына) беріліп отырған жер учаскілері мен меншік иелерінің тізімі**

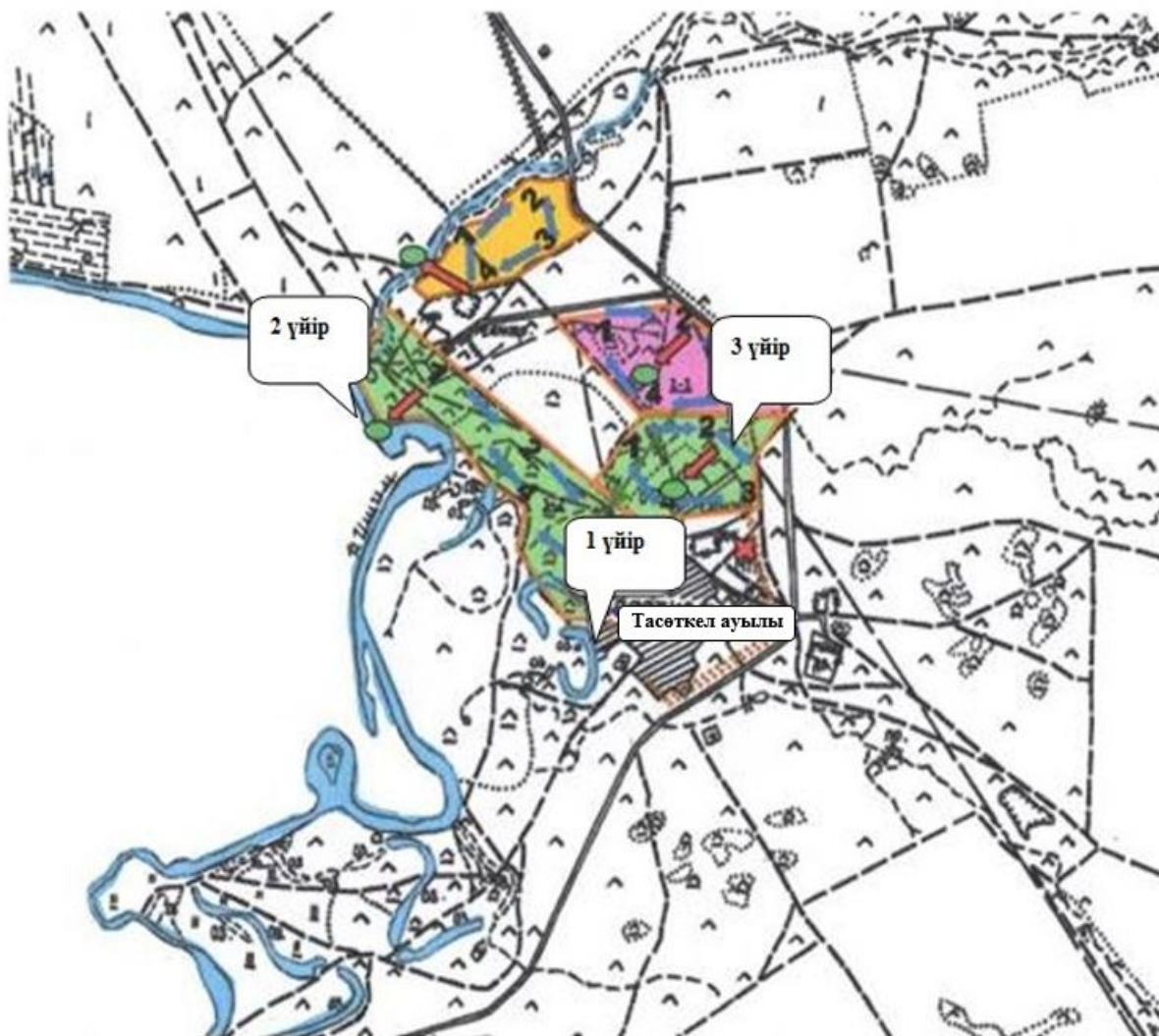
№ 2 кесте

№	Жер учаскесінің жер пайдаланушыларының атаулары
1	"Мадияр.К" ЖШС
2	"Марина" ш/қ
3	"Нуржан" ш/қ

4	"МИГ" ш/к
5	"АСГ" ш/к
6	"БЭМБИ" ш/к
7	"Доброта" ш/к
8	"Даулет" ш/к
9	"Кира" ш/к
10	"Мир-1" ш/к
11	"Меркурий" ш/к
12	"БКО" ш/к
13	"Роман" ш/к
14	"Саша" ш/к
15	"Денис" ш/к
16	"Байлық" ш/к
17	"Возраждение" ш/к

2021-2022 жылдарға арналған  
Жарқайың ауданы бойынша  
жайылымдарды басқару  
және оларды пайдалану  
жөніндегі жоспарына 9  
қосымша

**Құқық белгілейтін құжаттар негізінде жер санаттары, жер учаскелерінің меншік иелері және жер пайдаланушылар бөлінісінде Жарқайың ауданы Тасөткел ауылының аумағында жайылымдардың орналасу схемасы (картасы)**



**Жарқайың ауданы Тасөткел ауылы бойынша мал басы иелері және жер пайдаланушылардың жер учаскелерінің мәліметі**

№ 1 кесте

№	Елді мекеннің жайылымы	Жер пайдаланушыларының жайылымы	Елді мекендегі мал басы	Жер пайдаланушылардың мал басы
1	1363, га	35835,7 га	ІҚМ-174 бас ҰММ-928 бас жылқы-126 бас	ІҚМ-652 бас ҰММ-2319 бас жылқы-456 бас

**Жарқайың ауданы Тасөткел ауылы бойынша малды айдап өтуге арналған сервитуттар туралы мәліметтер**

Мал айдап өтуге арналған сервитуттарды орналастыру талап етілмейді, өйткені мал айдау елді мекеннің шекараларында және ауданның ауыл шаруашылығы тауарын өндірушілердің аумағына әсер етпей, ауданның босалқы жерлерінде өтеді.

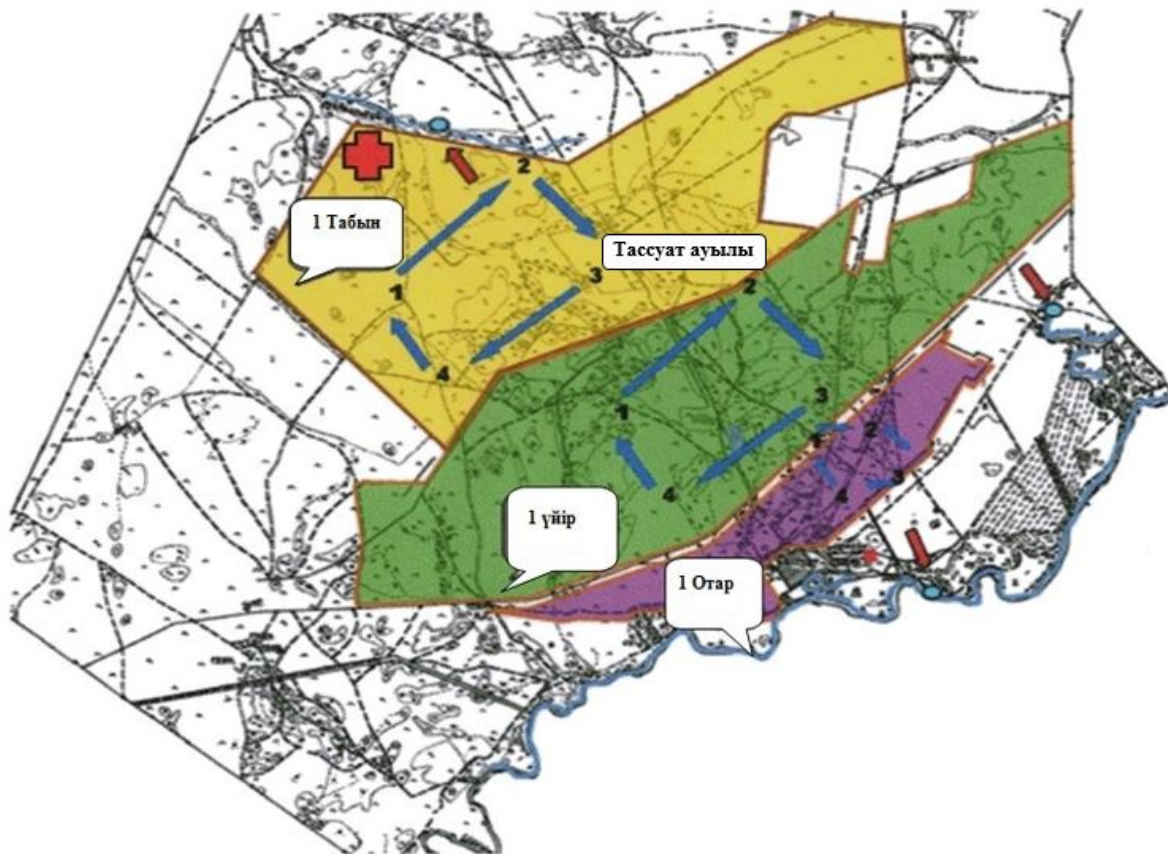
**Жарқайың ауданы Тасөткель ауылының аумағында жайылымдардың орналасу схемасына ( картасына) беріліп отырған жер учаскілері мен меншік иелерінің тізімі**

**№ 2 кесте**

№	Жер учаскесінің жер пайдаланушыларының атаулары
1	"Темирлан" ЖШС
2	"Саян" ш/қ
3	"АТА-1" ш/қ
4	"Анжелла" ш/қ
5	"Азамат" ш/қ
6	"Малика" ш/қ
7	"Жасулан - К" ш/қ

2021-2022 жылдарға арналған  
Жарқайың ауданы бойынша  
жайылымдарды басқару  
және оларды пайдалану  
жөніндегі жоспарына 10  
қосымша

**Құқық белгілейтін құжаттар негізінде жер санаттары, жер учаскелерінің меншік иелері және жер пайдаланушылар бөлінісінде Жарқайың ауданы Тассуат ауылының аумағында жайылымдардың орналасу схемасы (картасы)**



**Жарқайың ауданы Тассуат ауылы бойынша мал басы иелері және жер пайдаланушылардың жер учаскелерінің мәліметі**

№ 1 кесте

№	Елді мекеннің жайылымы	Жер пайдаланушыларының жайылымы	Елді мекендегі мал басы	Жер пайдаланушылардың мал басы
1	2933, га	4184,6 га	ІҚМ-630 бас ҰММ-832 бас жылқы-222 бас	І Қ М - 0 бас Ұ М М - 0 бас жылқы-15 бас

**Жарқайың ауданы Тасөткел ауылы бойынша малды айдап өтуге арналған сервитуттар туралы мәліметтер**

Мал айдап өтуге арналған сервитуттарды орналастыру талап етілмейді, өйткені мал айдау елді мекеннің шекараларында және ауданның ауыл шаруашылығы тауарын өндірушілердің аумағына әсер етпей, ауданның босалқы жерлерінде өтеді.

**Жарқайың ауданы Тассуат ауылының аумағында жайылымдардың орналасу схемасына ( картасына) беріліп отырған жер учаскілері мен меншік иелерінің тізімі**

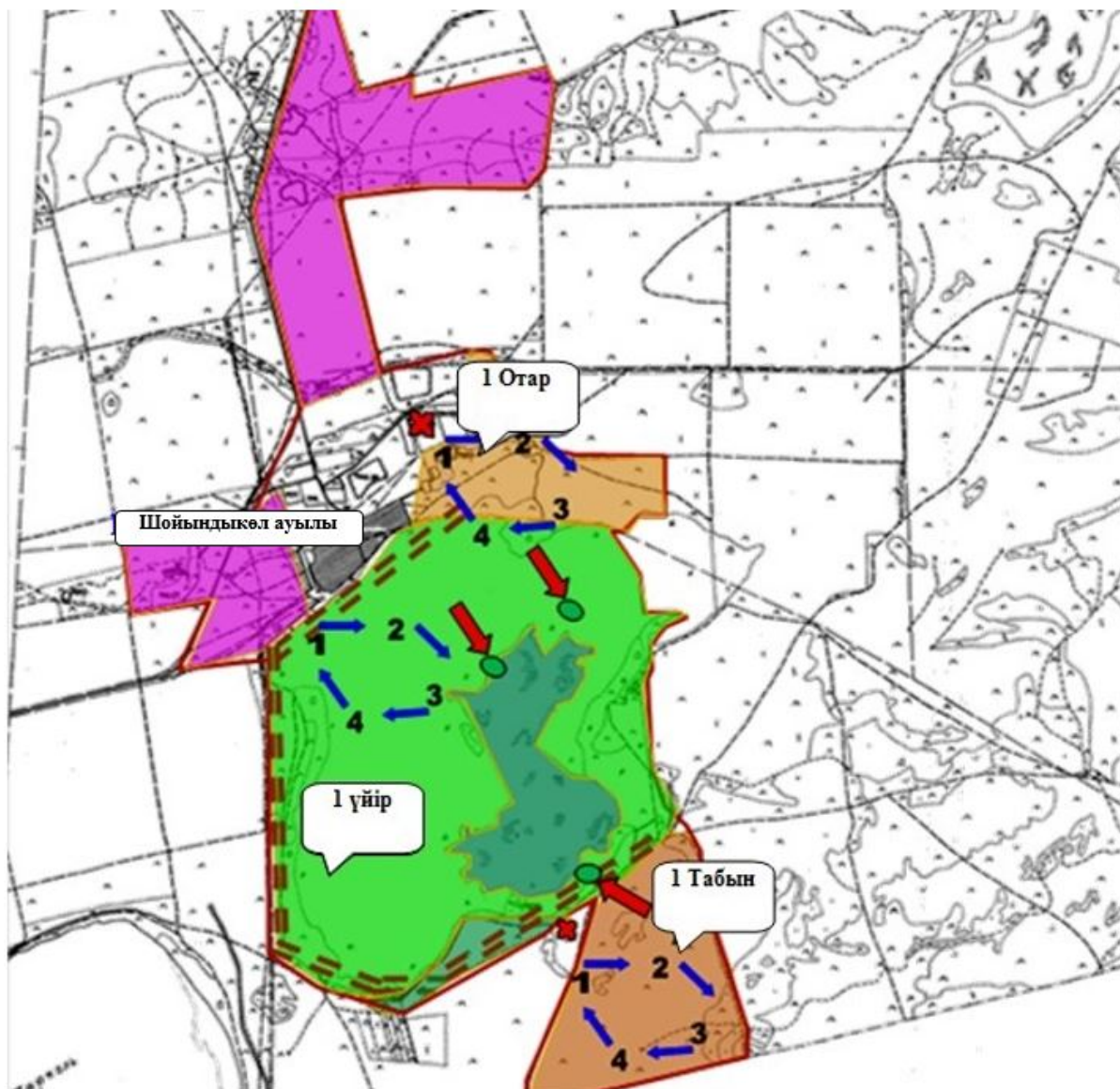
№ 2 кесте

№	Жер учаскесінің жер пайдаланушыларының атаулары
1	"Адил" ш/к

2	"Нур-Ай" ш/к
3	"Арман Жер" ш/к
4	"Егинжай" ш/к

2021-2022 жылдарға арналған  
Жарқайың ауданы бойынша  
жайылымдарды басқару  
және оларды пайдалану  
жөніндегі жоспарына 11  
қосымша

**Құқық белгілейтін құжаттар негізінде жер санаттары, жер учаскелерінің меншік иелері және жер пайдаланушылар бөлінісінде Жарқайың ауданы Шойындықөл ауылының аумағында жайылымдардың орналасу схемасы (картасы)**



**Жарқайың ауданы Шойындыкөл ауылы бойынша мал басы иелері және жер пайдаланушылардың жер учаскелерінің мәліметі**

№ 1 кесте

№	Елді мекеннің жайылымы	Жер пайдаланушыларының жайылымы	Елді мекендегі мал басы	Жер пайдаланушылардың мал басы
1	13046, га	62753 га	ІҚМ-170 бас ҰММ-498 бас жылқы-109 бас	ІҚМ-204 бас ҰММ-1675 бас жылқы-809 бас

**Жарқайың ауданы Шойындыкөл ауылы бойынша малды айдап өтуге арналған сервитуттар туралы мәліметтер**

Мал айдап өтуге арналған сервитуттарды орналастыру талап етілмейді, өйткені мал айдау елді мекеннің шекараларында және ауданның ауыл шаруашылығы тауарын өндірушілердің аумағына әсер етпей, ауданның босалқы жерлерінде өтеді.

**Жарқайың ауданы Шойындыкөл ауылының аумағында жайылымдардың орналасу схемасына (қартасына) беріліп отырған жер учаскілері мен меншік иелерінің тізімі**

№ 2 кесте

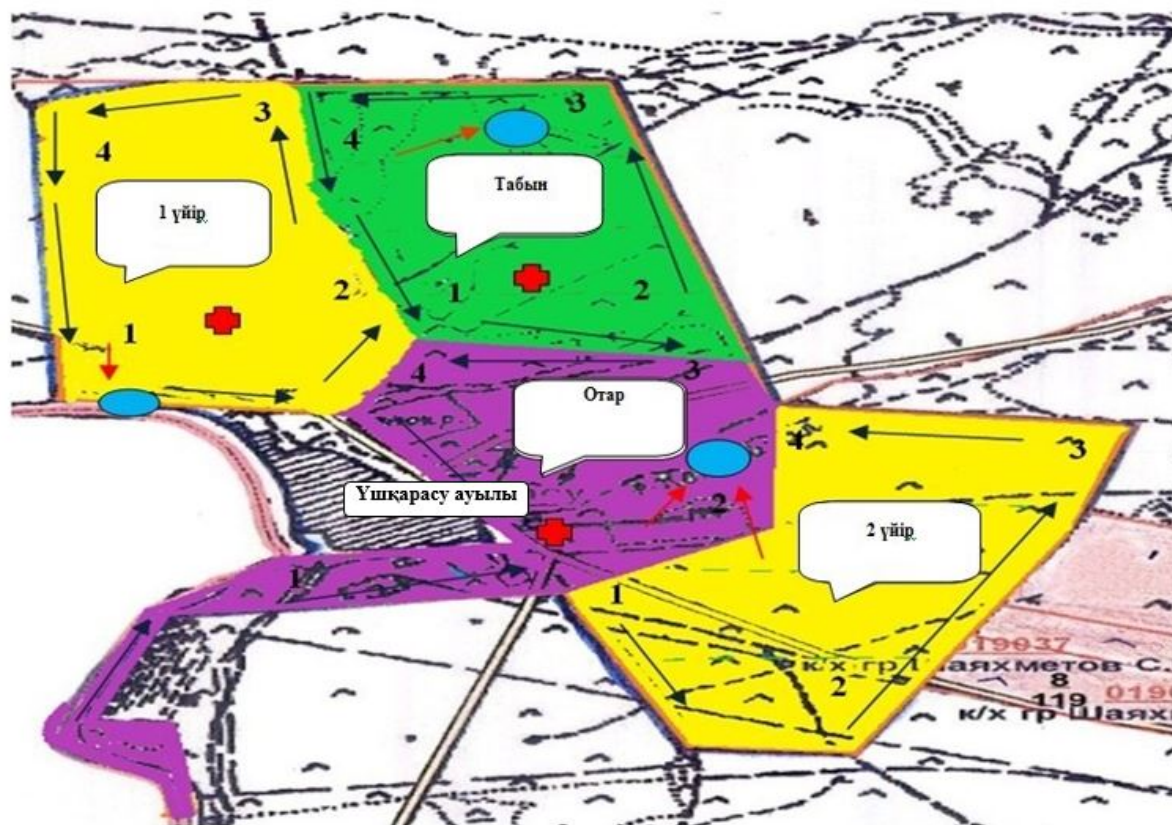
№	Жер учаскесінің жер пайдаланушыларының атаулары
1	"Арбалы" ЖШС
2	"АБС Жарколь" ЖШС
3	"Агрофуд" ЖШС
4	"ГАМЛ" ЖШС
5	"Duman Dala" ЖШС
6	"Жазира" ш/қ
7	"Амина" ш/қ
8	"Бектауыл" ш/қ
9	"Избасарлар" ш/қ
10	"Свитанок" ш/қ
11	"Берлик" ш/қ
12	"Жумаш Жер" ш/қ
13	"Шойындыколь" ш/қ
14	"Мурат" ш/қ
15	"Шомбал" ш/қ
16	"Изумруд" ш/қ
17	"Амина" ш/қ
18	Абжанов ш/қ
19	"Бектауыл" ш/қ
20	"Альмири" ш/қ
21	"Шамаран" ш/қ

22	"Найман" ш/қ
23	"Жумаш-Жер" ш/қ
24	"Шомбал" ш/қ
25	"ФАЗЫЛАХМЕТ" ЖК
26	"Дидар" ш/қ
27	"Реджепов" ш/қ
28	"Шомбал" ш/қ
29	"Изумруд" ш/қ
30	"Достық-Отрадний" АӨК
31	"Бастау-2014" АӨК
32	"Кабдраш" АӨК
33	"СПК ЫРЫС" АӨК
34	"Әділет ТАУ" АӨК
35	"Төре-Агро" АӨК
36	"Валихан Агро" АӨК
37	"Далабай" АӨК
38	"Береке Адал" ЖК

2021-2022 жылдарға арналған  
Жарқайың ауданы бойынша  
жайылымдарды басқару  
және оларды пайдалану  
жөніндегі жоспарына 12  
қосымша

**Құқық белгілейтін құжаттар негізінде жер санаттары, жер учаскелерінің меншік иелері және жер пайдаланушылар бөлінісінде Жарқайың ауданы Үшқарасу ауылының аумағында жайылымдардың орналасу схемасы (картасы)**





**Жарқайың ауданы Үшқарасу ауылы бойынша мал басы иелері және жер пайдаланушылардың жер учаскелерінің мәліметі**

№ 1 кесте

№	Елді мекеннің жайылымы	Жер пайдаланушыларының жайылымы	Елді мекендегі мал басы	Жер пайдаланушылардың мал басы
1	1902, га	26937,4 га	ІҚМ-137 бас ҰММ-741 бас жылқы-155 бас	ІҚМ-864 бас ҰММ-957 бас жылқы-51 бас

**Жарқайың ауданы Үшқарасу ауылы бойынша малды айдап өтуге арналған сервитуттар туралы мәліметтер**

Мал айдап өтуге арналған сервитуттарды орналастыру талап етілмейді, өйткені мал айдау елді мекеннің шекараларында және ауданның ауыл шаруашылығы тауарын өндірушілердің аумағына әсер етпей, ауданның босалқы жерлерінде өтеді.

**Жарқайың ауданы Үшқарасу ауылының аумағында жайылымдардың орналасу схемасына ( картасына) беріліп отырған жер учаскілері мен меншік иелерінің тізімі**

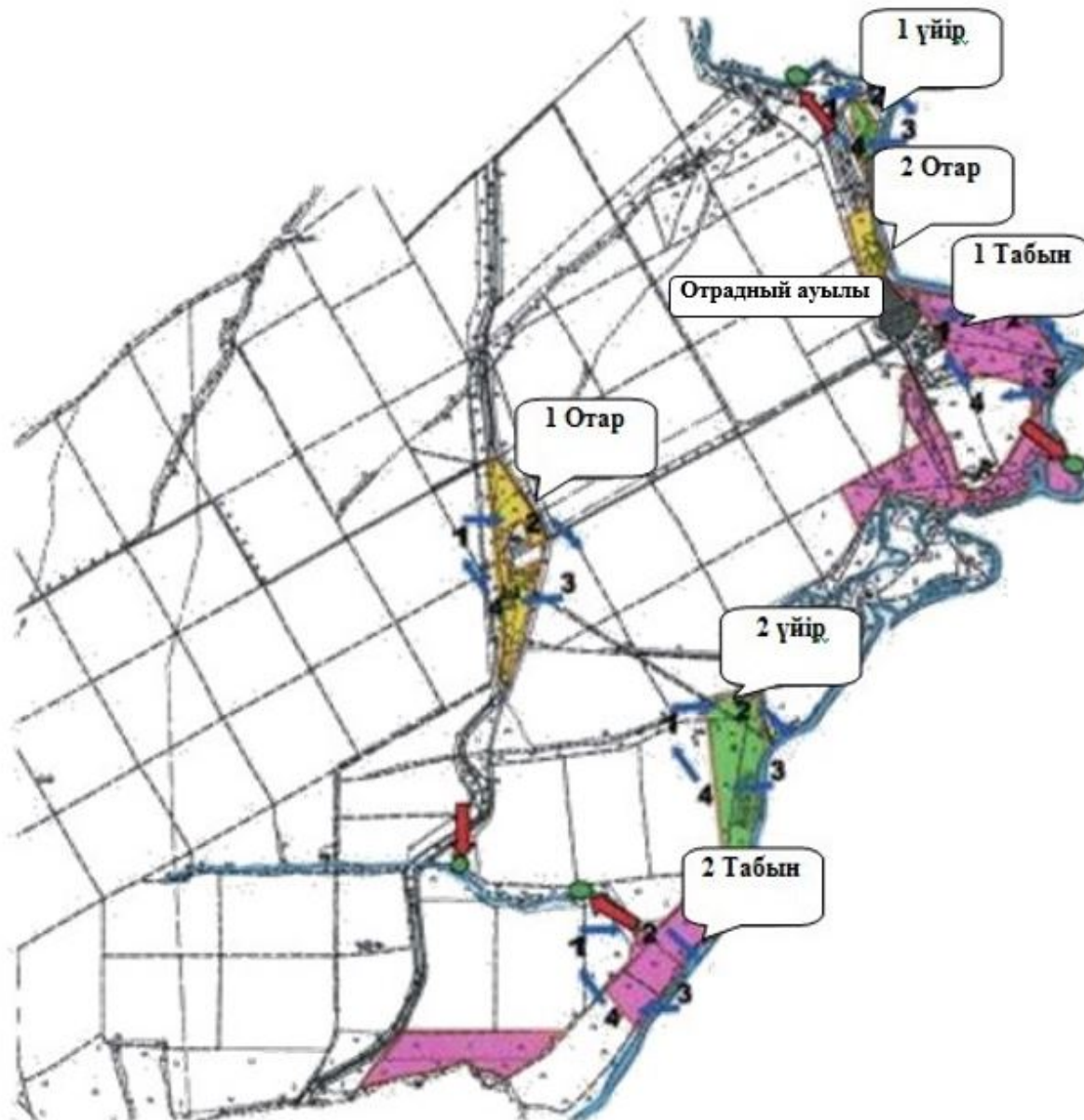
№ 2 кесте

№	Жер учаскесінің жер пайдаланушыларының атаулары
1	"Үш-Қарасу" ЖШС

2	"Алтай-1" ш/қ
3	"Венера" ш/қ
4	"Мұқан -1" ш/қ
5	"Каскад" ш/қ
6	"Байлық" ш/қ
7	"Алтын" ш/қ
8	"Диас-1" ш/қ

2021-2022 жылдарға арналған  
Жарқайың ауданы бойынша  
жайылымдарды басқару  
және оларды пайдалану  
жөніндегі жоспарына 13  
қосымша

**Құқық белгілейтін құжаттар негізінде жер санаттары, жер учаскелерінің меншік иелері және жер пайдаланушылар бөлінісінде Жарқайың ауданы Отрадный ауылдық округінің аумағында жайылымдардың орналасу схемасы (қартасы)**



**Жарқайың ауданы Оградный ауылдық округі бойынша мал басы иелері және жер пайдаланушылардың жер учаскелерінің мәліметі**

№ 1 кесте

№	Елді мекеннің жайылымы	Жер пайдаланушыларының жайылымы	Елді мекендегі мал басы	Жер пайдаланушылардың мал басы
1	526, га	11006, га	ІҚМ-407 бас ҰММ-549 бас жылқы-228 бас	ІҚМ-275 бас ҰММ-528 бас жылқы-336 бас

**Жарқайың ауданы Оградный ауылдық округі бойынша малды айдап өтуге арналған сервитуттар туралы мәліметтер**

Мал айдап өтуге арналған сервитуттарды орналастыру талап етілмейді, өйткені мал айдау елді мекеннің шекараларында және ауданның ауыл шаруашылығы тауарын өндірушілердің аумағына әсер етпей, ауданның босалқы жерлерінде өтеді.

**Жарқайың ауданы Отрадный ауылдық округінің аумағында жайылымдардың орналасу схемасына (қартасына) беріліп отырған жер учаскілері мен меншік иелерінің тізімі**

№ 2 кесте

№	Жер учаскесінің жер пайдаланушыларының атаулары
1	"Отрадное-Агро" ЖШС
2	"СХП Отрадный" ЖШС
3	"Азамат" ш/қ
4	"ДАН" ш/қ
5	"Алексей" ш/қ
6	"Салтанат К" ш/қ
7	"Отрадный" ш/қ
8	"Отрадный 2" ш/қ
9	"Досхан" ш/қ
10	"Елена и К" ш/қ
11	"Алиюша" ш/қ
12	"Акниет" ш/қ
13	"Каздаусты" ш/қ
14	"Раймбек" ш/қ
15	"Меруерт" ш/қ
16	"Ник" ш/қ
17	"Бағыман" ш/қ
18	"Жанаберген" ш/қ
19	"ТиС" ш/қ
20	"Байлық" ш/қ

2021-2022 жылдарға арналған  
Жарқайың ауданы бойынша  
жайылымдарды басқару  
және оларды пайдалану  
жөніндегі жоспарына 14  
қосымша

**Құқық белгілейтін құжаттар негізінде жер санаттары, жер учаскелерінің меншік иелері және жер пайдаланушылар бөлінісінде Жарқайың ауданы Уәлихан ауылдық округінің аумағында жайылымдардың орналасу схемасы (қартасы)**



**Жарқайың ауданы Уәлихан ауылдық округі бойынша мал басы иелері және жер пайдаланушылардың жер учаскелерінің мәліметі**

№ 1 кесте

№	Елді мекеннің жайылымы	Жер пайдаланушыларының жайылымы	Елді мекендегі мал басы	Жер пайдаланушылардың мал басы
1	3481, га	3809,9 га	ІҚМ-328 бас ҰММ-581 бас жылқы-45 бас	ІҚМ-83 бас ҰММ-200 бас жылқы-36 бас

**Жарқайың ауданы Уәлихан ауылдық округі бойынша малды айдап өтуге арналған сервитуттар туралы мәліметтер**

Мал айдап өтуге арналған сервитуттарды орналастыру талап етілмейді, өйткені мал айдау елді мекеннің шекараларында және ауданның ауыл шаруашылығы тауарын өндірушілердің аумағына әсер етпей, ауданның босалқы жерлерінде өтеді.

**Жарқайың ауданы Уәлихан ауылдық округінің аумағында жайылымдардың орналасу схемасына (қартасына) беріліп отырған жер учаскілері мен меншік иелерінің тізімі**

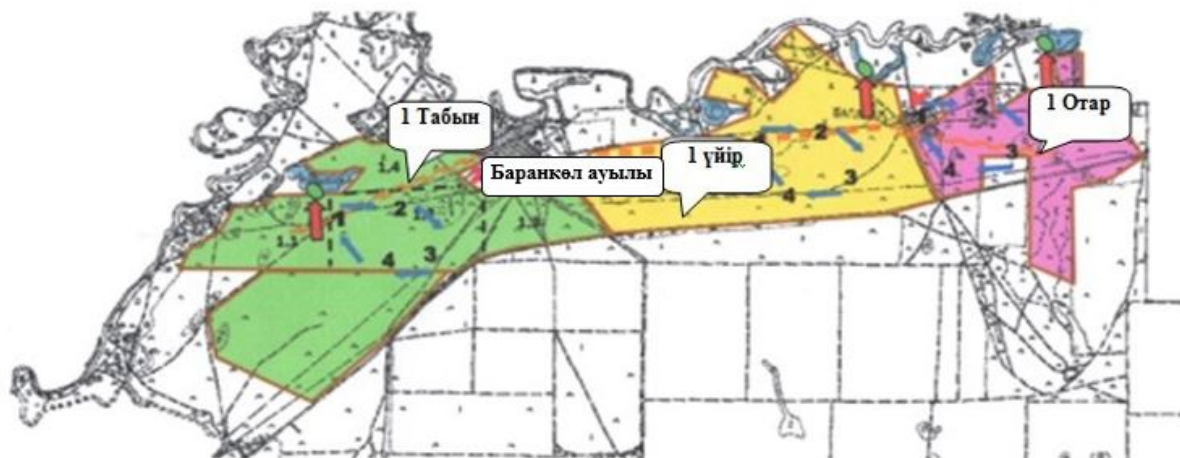
**№ 2 кесте**

№	Жер учаскесінің жер пайдаланушыларының атаулары
1	"Лотос-Блик" ЖШС
2	"Арман" ЖК
3	"Гурия" ЖК
4	"Боранбай" ш/қ
5	"Юнас" ш/қ
6	"Самал" ш/қ
7	"Даулет" ш/қ
8	"Горизонт" ш/қ
9	"Самара" ш/қ
10	"Елена" ш/қ
11	"Муслим" ш/қ
12	"Волна" ш/қ
13	"Корн" ш/қ
14	"Фатерланд" ш/қ
15	"Ирина" ш/қ
16	"Мария" ш/қ
17	"Дарин" ш/қ
18	"Е.Даулет" ш/қ
19	"Стругураж" ш/қ
20	"Айсулу" ш/қ
21	"Золотая нива" ш/қ
22	"Лотос" ш/қ
23	"Оксана" ш/қ
24	"Ермек" ш/қ
25	"Надежда" ш/қ
26	"Лада" ш/қ
27	"Целина-54" ш/қ
28	"Золотой колос" ш/қ
29	"Болат" ш/қ
30	"Виктор" ш/қ
31	"Евгения" ш/қ
32	"Пламя" ш/қ
33	"Роман-С" ш/қ
34	"Люба" ш/қ
35	"Соломатин" ш/қ
36	"Алена" ш/қ
37	"Тан" ш/қ

38	"Назар" ш/к
39	"Бабас" ш/к
40	"Бахыт" ш/к
41	"Исса" ш/к
42	"Ареал" ш/к
43	"Жатва" ш/к
44	"Гелиос" ш/к
45	"Данагуль" ш/к
46	"Радуга" ш/к
47	"Урак" ш/к
48	"Простор-1" ш/к
49	"Сункар" ш/к

2021-2022 жылдарға арналған  
Жарқайың ауданы бойынша  
жайылымдарды басқару  
және оларды пайдалану  
жөніндегі жоспарына 15  
қосымша

**Құқық белгілейтін құжаттар негізінде жер санаттары, жер учаскелерінің меншік иелері және жер пайдаланушылар бөлінісінде Жарқайың ауданы Нахимов ауылдық округінің аумағында жайылымдардың орналасу схемасы (картасы)**



**Жарқайың ауданы Нахимова ауылдық округі бойынша мал басы иелері және жер пайдаланушылардың жер учаскелерінің мәліметі**

№ 1 кесте

№	Елді мекеннің жайылымы	Жер пайдаланушыларының жайылымы	Елді мекендегі мал басы	Жер пайдаланушылардың мал басы
1	4445, га	29734,8 га	ІҚМ-640 бас ҰММ-1745 бас жылқы-702 бас	ІҚМ-531 бас ҰММ-1034 бас жылқы-521 бас

**Жарқайың ауданы Нахимова ауылдық округі бойынша малды айдап өтуге арналған сервитуттар туралы мәліметтер**

Мал айдап өтуге арналған сервитуттарды орналастыру талап етілмейді, өйткені мал айдау елді мекеннің шекараларында және ауданның ауыл шаруашылығы тауарын өндірушілердің аумағына әсер етпей, ауданның босалқы жерлерінде өтеді.

**Жарқайың ауданы Нахимова ауылдық округінің аумағында жайылымдардың орналасу схемасына (қартасына) беріліп отырған жер учаскілері мен меншік иелерінің тізімі**

№ 2 кесте



№	Жер учаскесінің жер пайдаланушыларының атаулары
1	"Тұқым-Агро" ЖШС
2	"Апыры" ЖШС
3	"Тургай ХлебоПродукт" ЖШС
4	"Осана-Агро" ЖШС
5	"Ушкын" ш/қ
6	"Мерей" ш/қ
7	"Обалсай" ш/қ
8	"Лоза" ш/қ
9	"Анастасия" ш/қ
10	"Бабас" ш/қ
11	"Гарант" ш/қ
12	"Мереке" ш/қ
13	"Алдан" ш/қ
14	"Коктем" ш/қ
15	"Мерей" ш/қ
16	"Алып" ш/қ
17	"Талап" ш/қ
18	"Ербол" ш/қ
19	"Мария" ш/қ
20	"Шокан" ш/қ
21	"Росинка" ш/қ
22	"Яковлев" ЖК
23	"Бапалак" ш/қ
24	"Мукаш" ш/қ
25	"Бейбит" ш/қ

2021-2022 жылдарға арналған  
Жарқайың ауданы бойынша  
жайылымдарды басқару  
және оларды пайдалану  
жөніндегі жоспарына 16  
қосымша

**Құқық белгілейтін құжаттар негізінде жер санаттары, жер учаскелерінің меншік иелері және жер пайдаланушылар бөлінісінде Жарқайың ауданы Жаңадала ауылдық округінің аумағында жайылымдардың орналасу схемасы (қартасы)**



**Жарқайың ауданы Жаңадала ауылдық округі бойынша мал басы иелері және жер пайдаланушылардың жер учаскелерінің мәліметі**

№ 1 кесте

№	Елді мекеннің жайылымы	Жер пайдаланушыларының жайылымы	Елді мекендегі мал басы	Жер пайдаланушылардың мал басы
1	3613, га	4701,1 га	ІҚМ-672 бас ҰММ-1390 бас жылқы-121 бас	ІҚМ-177 бас ҰММ-125 бас жылқы-39 бас

**Жарқайың ауданы Жаңадала ауылдық округі бойынша малды айдап өтуге арналған сервитуттар туралы мәліметтер**

Мал айдап өтуге арналған сервитуттарды орналастыру талап етілмейді, өйткені мал айдау елді мекеннің шекараларында және ауданның ауыл шаруашылығы тауарын өндірушілердің аумағына әсер етпей, ауданның босалқы жерлерінде өтеді.

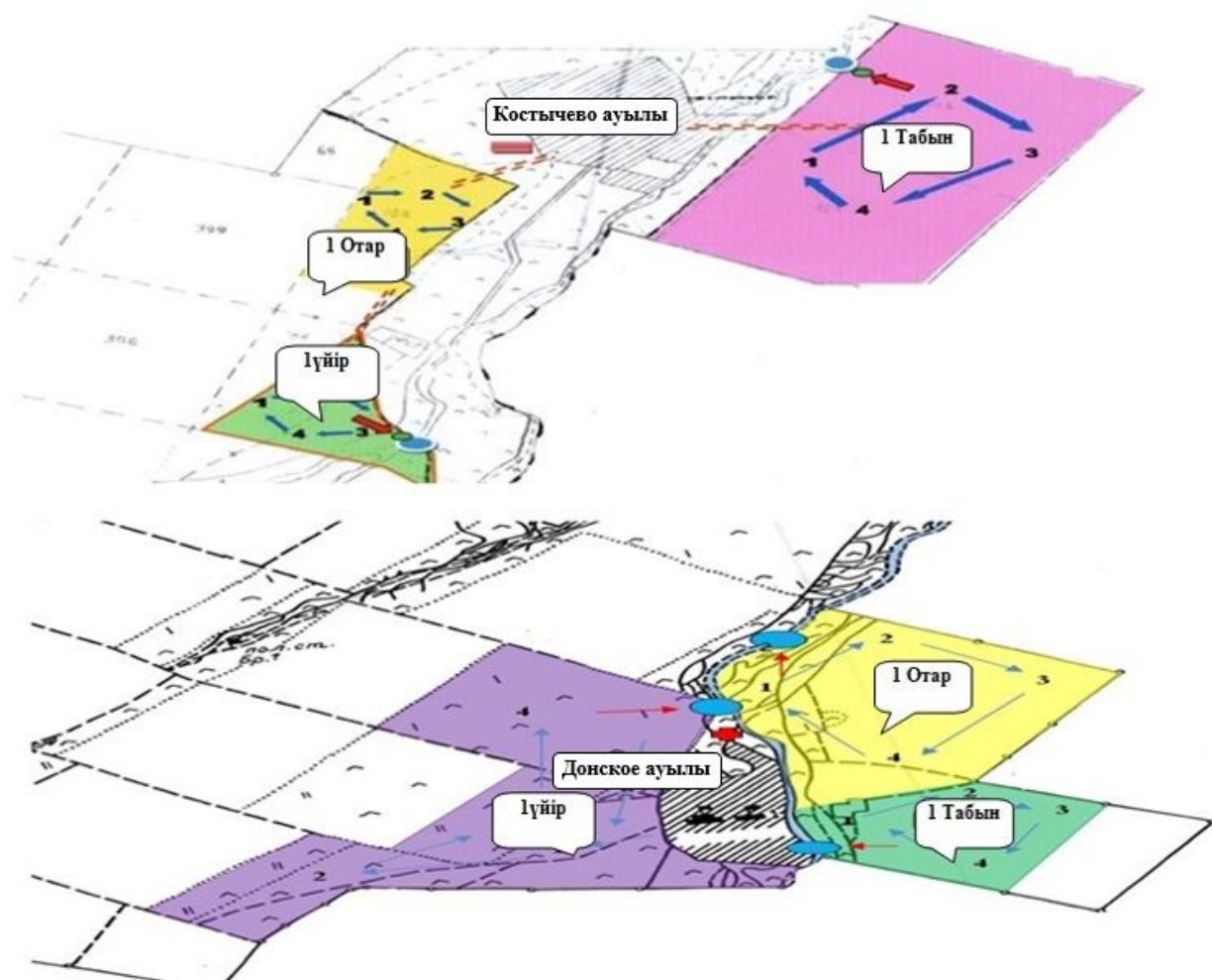
**Жарқайың ауданы Жаңадала ауылдық округінің аумағында жайылымдардың орналасу схемасына (картасына) беріліп отырған жер учаскілері мен меншік иелерінің тізімі**

**№ 2 кесте**

№	Жер учаскесінің жер пайдаланушыларының атаулары
1	"Дихан-4" ЖШС
2	"Куншыгыс" ЖШС
3	"Пищепромторг" ЖШС
4	"Нурсал" ш/қ
5	"Жаным" ш/қ
6	"Скорпион" ш/қ
7	"Эмба" ш/қ
8	"Символ" ш/қ
9	"Золотой колос" ш/қ
10	"Альянс" ш/қ
11	"Гея" ш/қ
12	"Кызыл" ш/қ
13	"Аманжол" ш/қ
14	"Карина и О" ш/қ
15	"Исток" ш/қ
16	"Интер" ш/қ
17	"Аян" ш/қ
18	"ВИД" ш/қ
19	"Фортуна" ш/қ
20	"Михаил" ш/қ
21	"Әшім" ш/қ
22	"Иосиф" ш/қ
23	"Анна М" ш/қ
24	"Дархан" ш/қ
25	"Гея" ш/қ
26	"Колосок" ш/қ
27	"Кызыл" ш/қ
28	"Жекебатыр" ш/қ
29	"Уркер" ш/қ
30	"Гелиос" ш/қ

2021-2022 жылдарға арналған  
Жарқайың ауданы бойынша  
жайылымдарды басқару  
және оларды пайдалану  
жөніндегі жоспарына 17  
қосымша

Құқық белгілейтін құжаттар негізінде жер санаттары, жер учаскелерінің меншік иелері және жер пайдаланушылар бөлінісінде Жарқайың ауданы Костычево ауылдық округінің аумағында жайылымдардың орналасу схемасы (картасы)



Жарқайың ауданы Костычево ауылдық округі бойынша мал басы иелері және жер пайдаланушылардың жер учаскелерінің мәліметі

№ 1 кесте

№	Елді мекеннің жайылымы	Жер пайдаланушыларының жайылымы	Елді мекендегі мал басы	Жер пайдаланушылардың мал басы
1	2579, га	13478,7 га	ІҚМ-381 бас ҰММ-1052 бас жылқы-180 бас	ІҚМ-806 бас ҰММ-2908 бас жылқы-2012 бас

Жарқайың ауданы Костычево ауылдық округі бойынша малды айдап өтуге арналған сервитуттар туралы мәліметтер

Мал айдап өтуге арналған сервитуттарды орналастыру талап етілмейді, өйткені мал айдау елді мекеннің шекараларында және ауданның ауыл шаруашылығы тауарын өндірушілердің аумағына әсер етпей, ауданның босалқы жерлерінде өтеді.

**Жарқайың ауданы Костычево ауылдық округінің аумағында жайылымдардың орналасу схемасына (қартасына) беріліп отырған жер учаскілері мен меншік иелерінің тізімі**

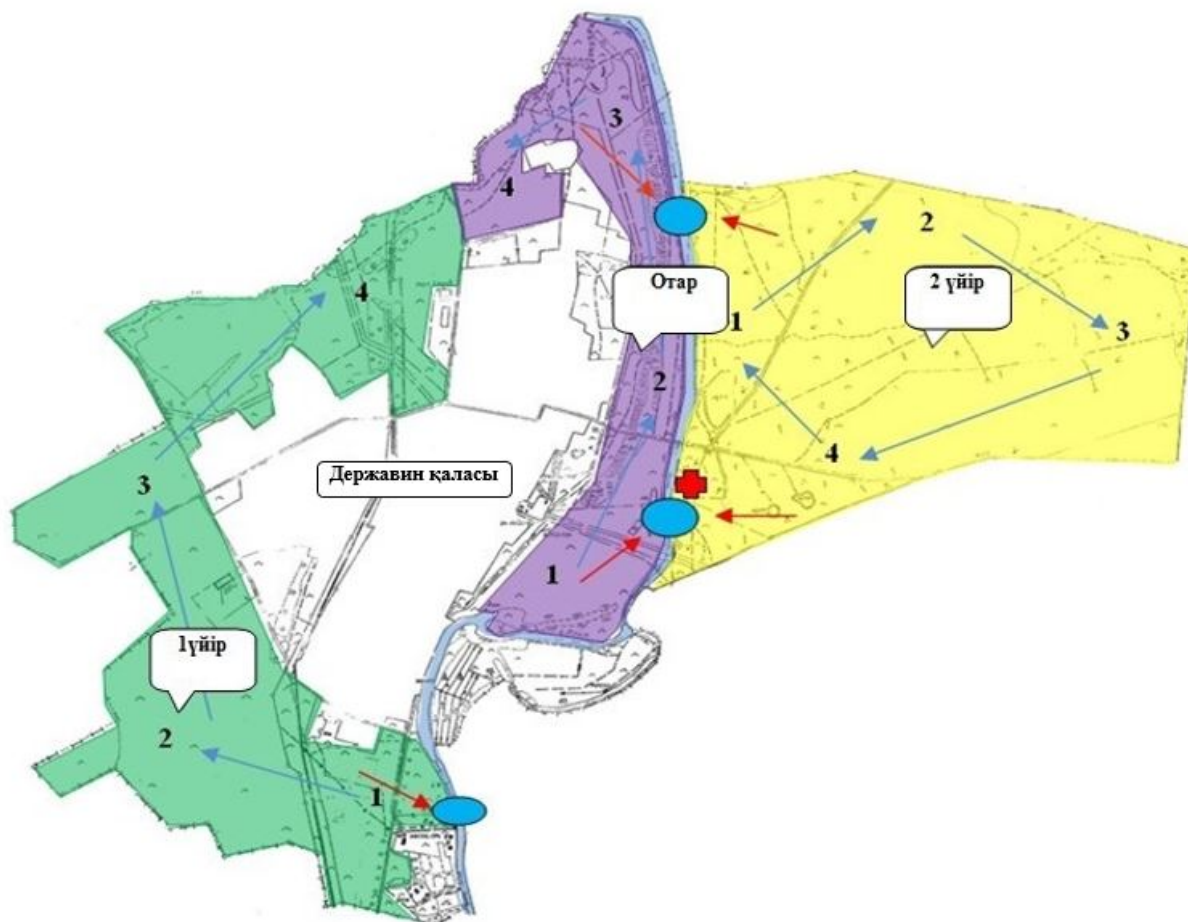
№ 2 кесте

№	Жер учаскесінің жер пайдаланушыларының атаулары
1	"Маяк 2011" ЖШС
2	"Тын-Дала" ЖШС
3	"КА-Агро" ЖШС
4	"Донское-Агро" ЖШС
5	"им.Костычева" ЖШС
6	"Кайда" ЖШС
7	"Жаркаин" ЖШС
8	"Тассуат-Н" ЖШС
9	"Урожай" ТС
10	"Агро ПродЖарқайын" ЖШС
11	"Зангар-2008" ЖШС
12	Әнапия ш/қ
13	"Азамат-4" ш/қ
14	"Дулат-К" ш/қ
15	"Айбат" ш/қ
16	"Орион" ш/қ
17	"Дарья" ш/қ
18	Наумович ш/қ
19	Жусипбеков ш/қ
20	"Деметра" ш/қ
21	"Нива-5" ш/қ
22	"Олимп" ш/қ
23	"Харламбий" ш/қ
24	"АПК-2020" ш/қ
25	"Дионис" ш/қ
26	"Любавушка" ш/қ
27	"Век" ш/қ
28	"Исток" ш/қ
29	"Алем" ш/қ
30	"Май" ш/қ
31	"Алтай" ш/қ
32	"Смагулов и к" ш/қ
33	"Светлана" ш/қ

34	"Нур-Ай" ш/қ
35	"Тюльпан" ш/қ
36	"Надежда-5" ш/қ
37	"Мереке" ш/қ
38	"Гарант" ш/қ
39	"Восхождение" ш/қ
40	"Тамерлан" ш/қ
41	"Маяк-2020" ш/қ
42	"Жанат" ш/қ
43	"Нико" ш/қ
44	"РавиР-1" ш/қ
45	"Найман-1" ш/қ
46	"Аргын" ш/қ
47	"Айгерим" ш/қ

2021-2022 жылдарға арналған  
Жарқайың ауданы бойынша  
жайылымдарды басқару  
және оларды пайдалану  
жөніндегі жоспарына 18  
қосымша

**Жарқайың ауданы Державин қаласының қолайлы жайылым айналымдарының схемасы**



жыл	қаша 1	қаша 2	қаша 3	қаша 4
2021	көктемгі-жазғы кезең 1	жазғы кезең 2	күзгі кезең 3	демалыс қашасы
2022	демалыс қашасы	көктемгі-жазғы кезең 1	жазғы кезең 2	күзгі кезең 3

2021-2022 жылдарға арналған  
Жарқайың ауданы бойынша  
жайылымдарды басқару  
және оларды пайдалану  
жөніндегі жоспарына 19  
қосымша

### Жарқайың ауданы Бірсуат ауылының қолайлы жайылым айналымдарының схемасы

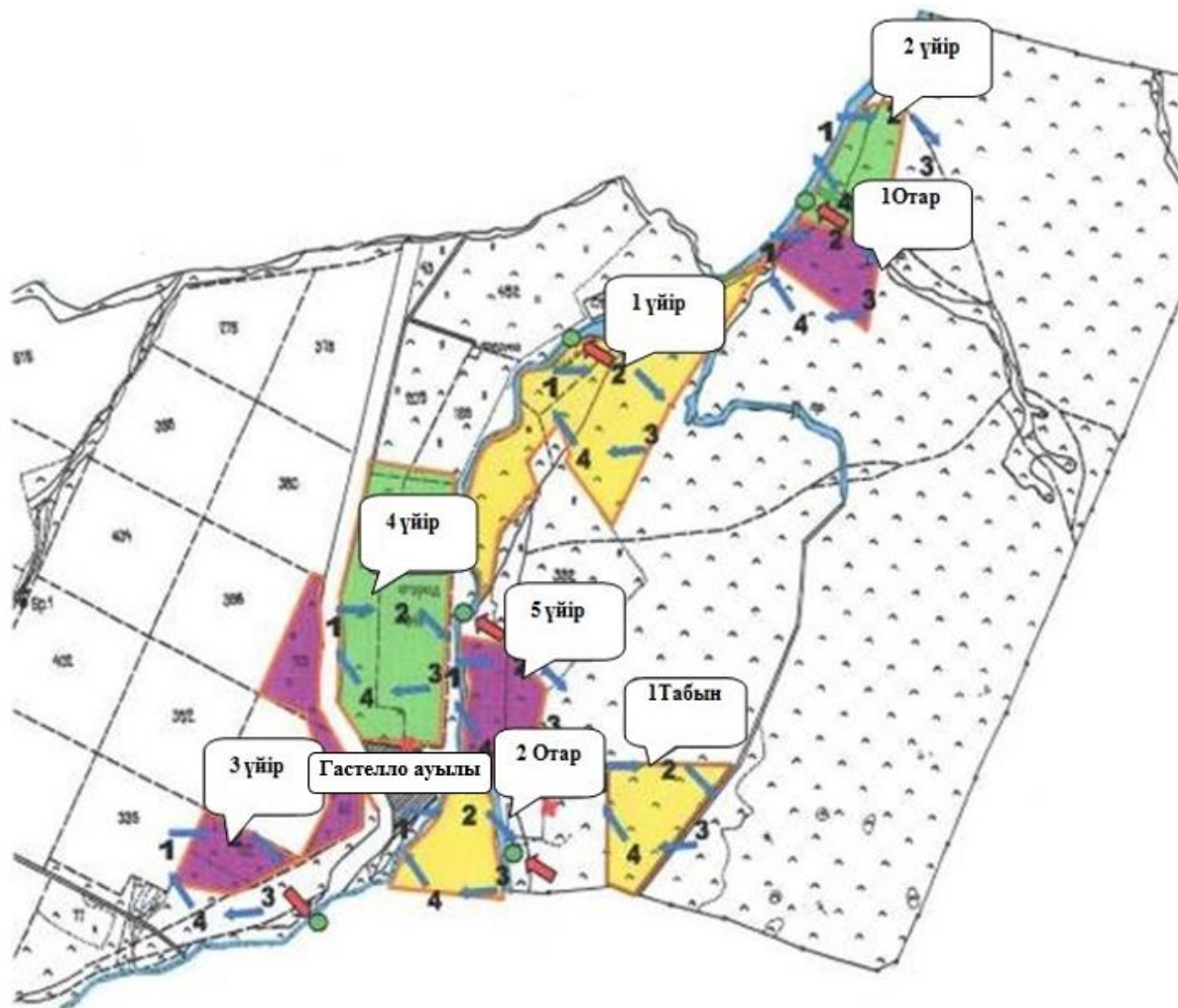


жыл	қаша 1	қаша 2	қаша 3	қаша 4
2021	көктемгі-жазғы кезең 1	жазғы кезең 2	күзгі кезең 3	демалыс қашасы
2022	демалыс қашасы	көктемгі-жазғы кезең 1	жазғы кезең 2	күзгі кезең 3

2021-2022 жылдарға арналған  
Жарқайың ауданы бойынша  
жайылымдарды басқару  
және оларды пайдалану  
жөніндегі жоспарына 20  
қосымша

**Жарқайың ауданы Гастелло ауылының қолайлы жайылым айналымдарының схемасы**

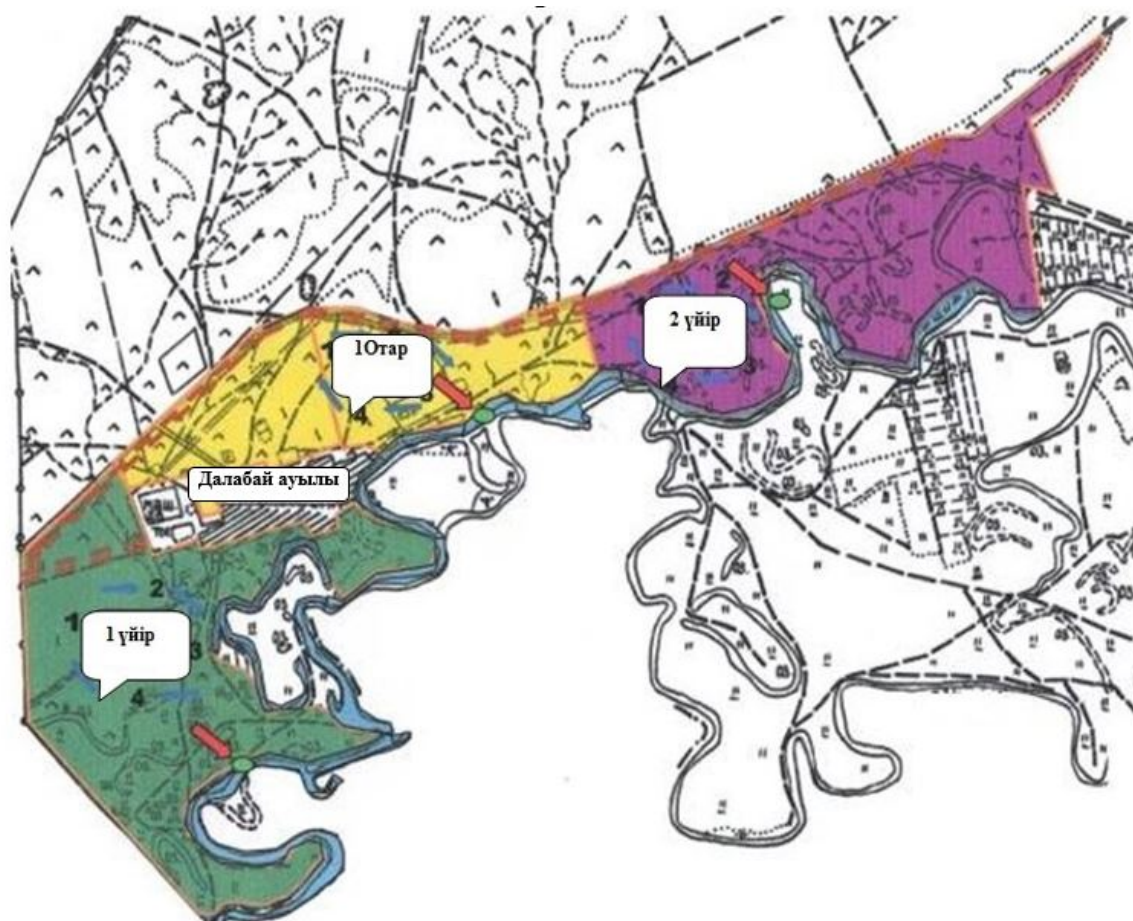




жыл	қаша 1	қаша 2	қаша 3	қаша 4
2021	көктемгі-жазғы кезең 1	жазғы кезең 2	күзгі кезең 3	демалыс қашасы
2022	демалыс қашасы	көктемгі-жазғы кезең 1	жазғы кезең 2	күзгі кезең 3

2021-2022 жылдарға арналған  
Жарқайың ауданы бойынша  
жайылымдарды басқару  
және оларды пайдалану  
жөніндегі жоспарына 21  
қосымша

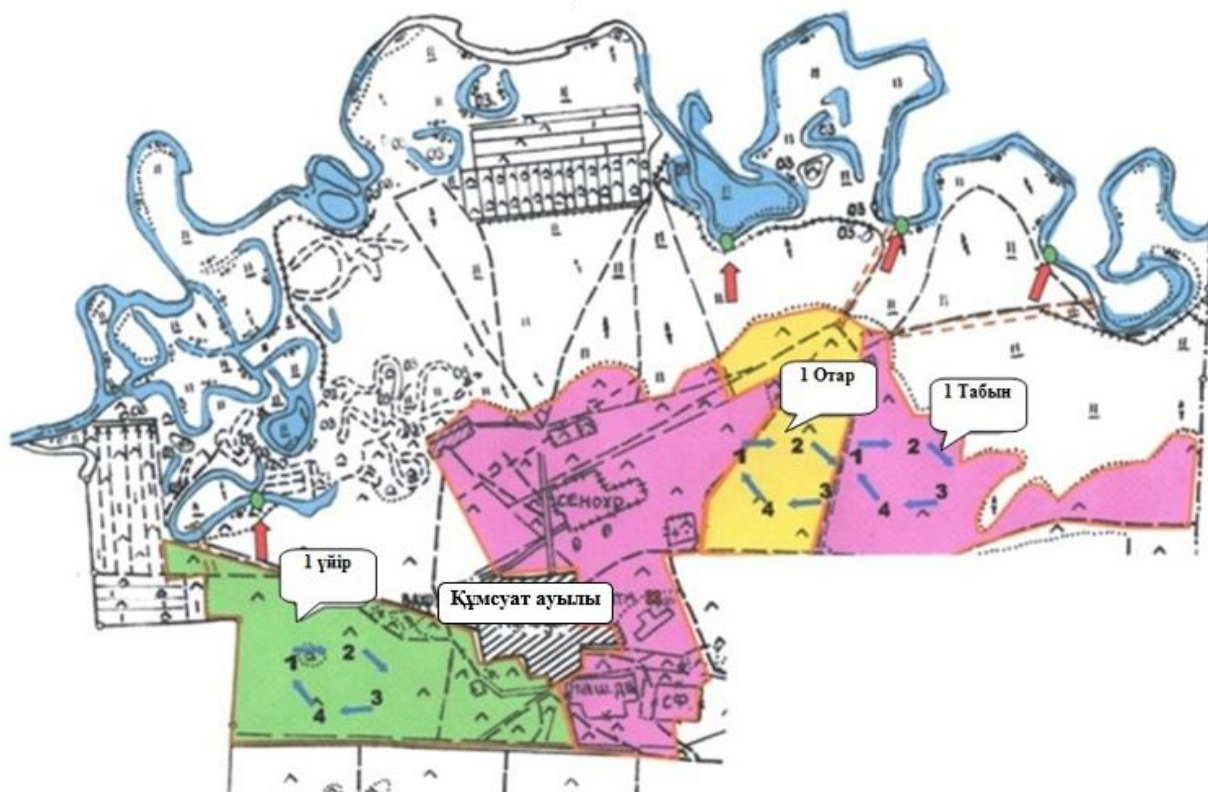
### Жарқайың ауданы Далабай ауылының қолайлы жайылым айналымдарының схемасы



жыл	қаша 1	қаша 2	қаша 3	қаша 4
2021	көктемгі-жазғы кезең 1	жазғы кезең 2	күзгі кезең 3	демалыс қашасы
2022	демалыс қашасы	көктемгі-жазғы кезең 1	жазғы кезең 2	күзгі кезең 3

2021-2022 жылдарға арналған  
Жарқайың ауданы бойынша  
жайылымдарды басқару  
және оларды пайдалану  
жөніндегі жоспарына 22  
қосымша

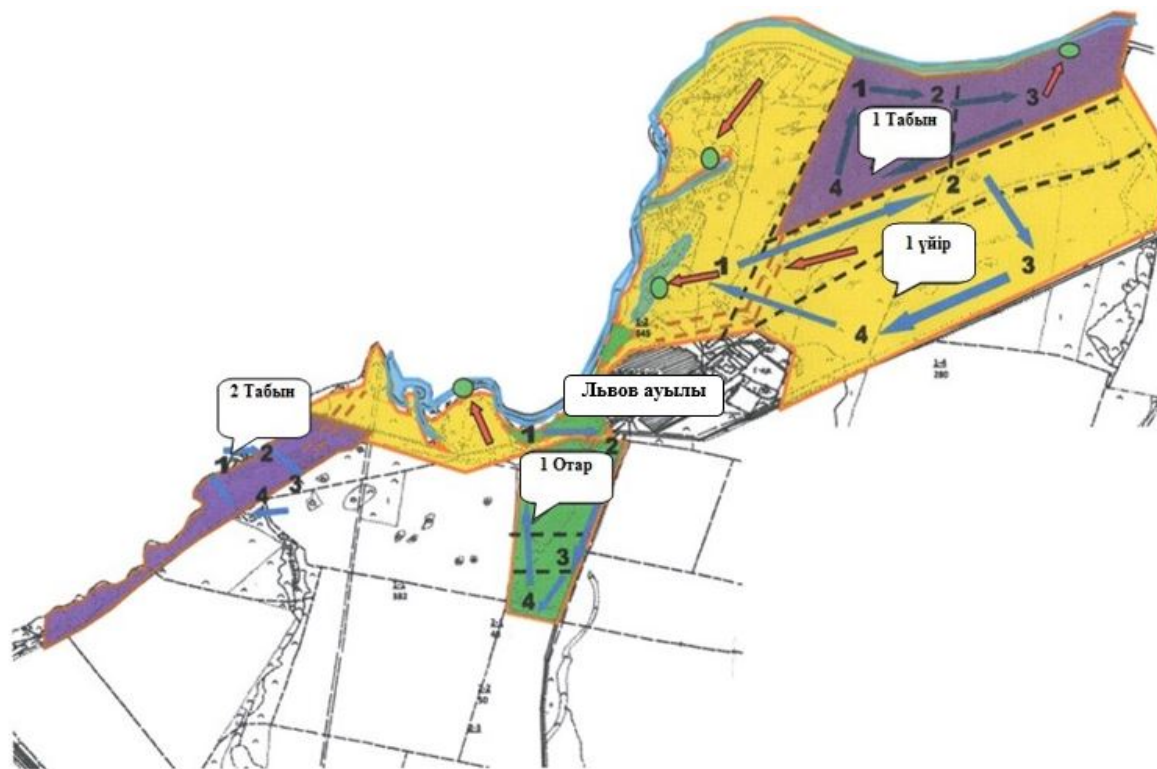
**Жарқайың ауданы Құмсуат ауылының қолайлы жайылым айналымдарының схемасы**



жыл	қаша 1	қаша 2	қаша 3	қаша 4
2021	көктемгі-жазғы кезең 1	жазғы кезең 2	күзгі кезең 3	демалыс қашасы
2022	демалыс қашасы	көктемгі-жазғы кезең 1	жазғы кезең 2	күзгі кезең 3

2021-2022 жылдарға арналған  
Жарқайың ауданы бойынша  
жайылымдарды басқару  
және оларды пайдалану  
жөніндегі жоспарына 23  
қосымша

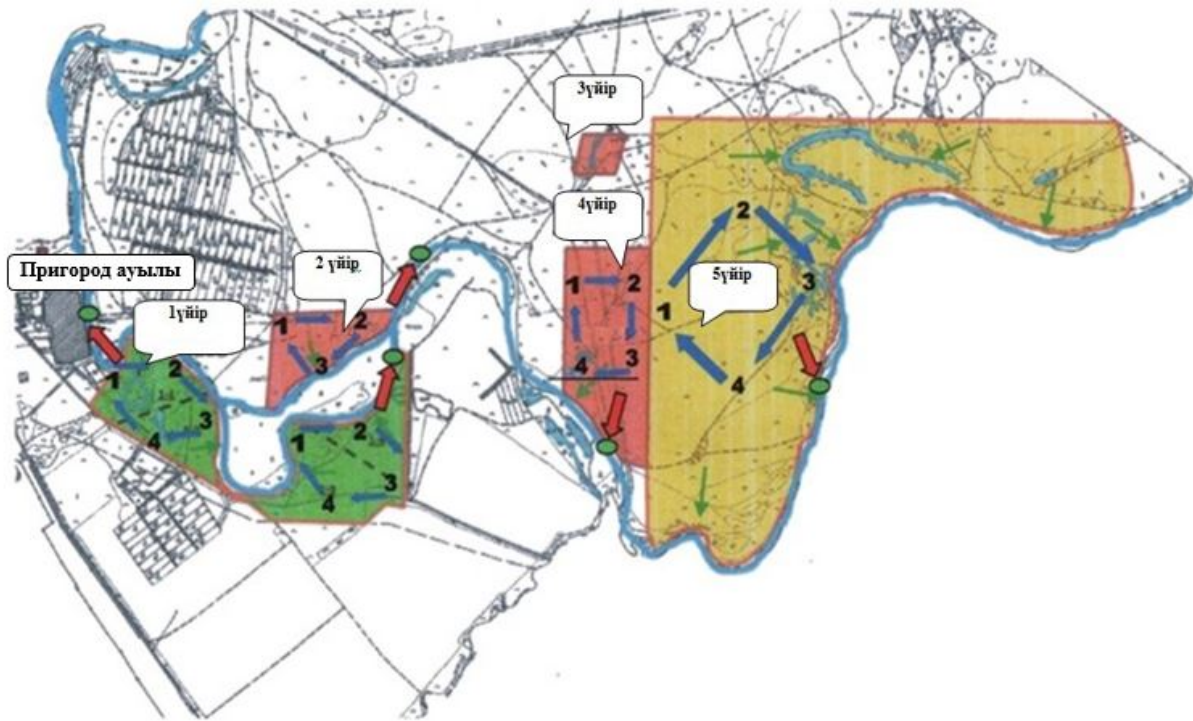
### Жарқайың ауданы Львов ауылының қолайлы жайылым айналымдарының схемасы



жыл	қаша 1	қаша 2	қаша 3	қаша 4
2021	көктемгі-жазғы кезең 1	жазғы кезең 2	күзгі кезең 3	демалыс қашасы
2022	демалыс қашасы	көктемгі-жазғы кезең 1	жазғы кезең 2	күзгі кезең 3

2021-2022 жылдарға арналған  
Жарқайың ауданы бойынша  
жайылымдарды басқару  
және оларды пайдалану  
жөніндегі жоспарына 24  
қосымша

**Жарқайың ауданы Пригород ауылының қолайлы жайылым айналымдарының схемасы**



жыл	қаша 1	қаша 2	қаша 3	қаша 4
2021	көктемгі-жазғы кезең 1	жазғы кезең 2	күзгі кезең 3	демалыс қашасы
2022	демалыс қашасы	көктемгі-жазғы кезең 1	жазғы кезең 2	күзгі кезең 3

2021-2022 жылдарға арналған  
Жарқайың ауданы бойынша  
жайылымдарды басқару  
және оларды пайдалану  
жөніндегі жоспарына 25  
қосымша

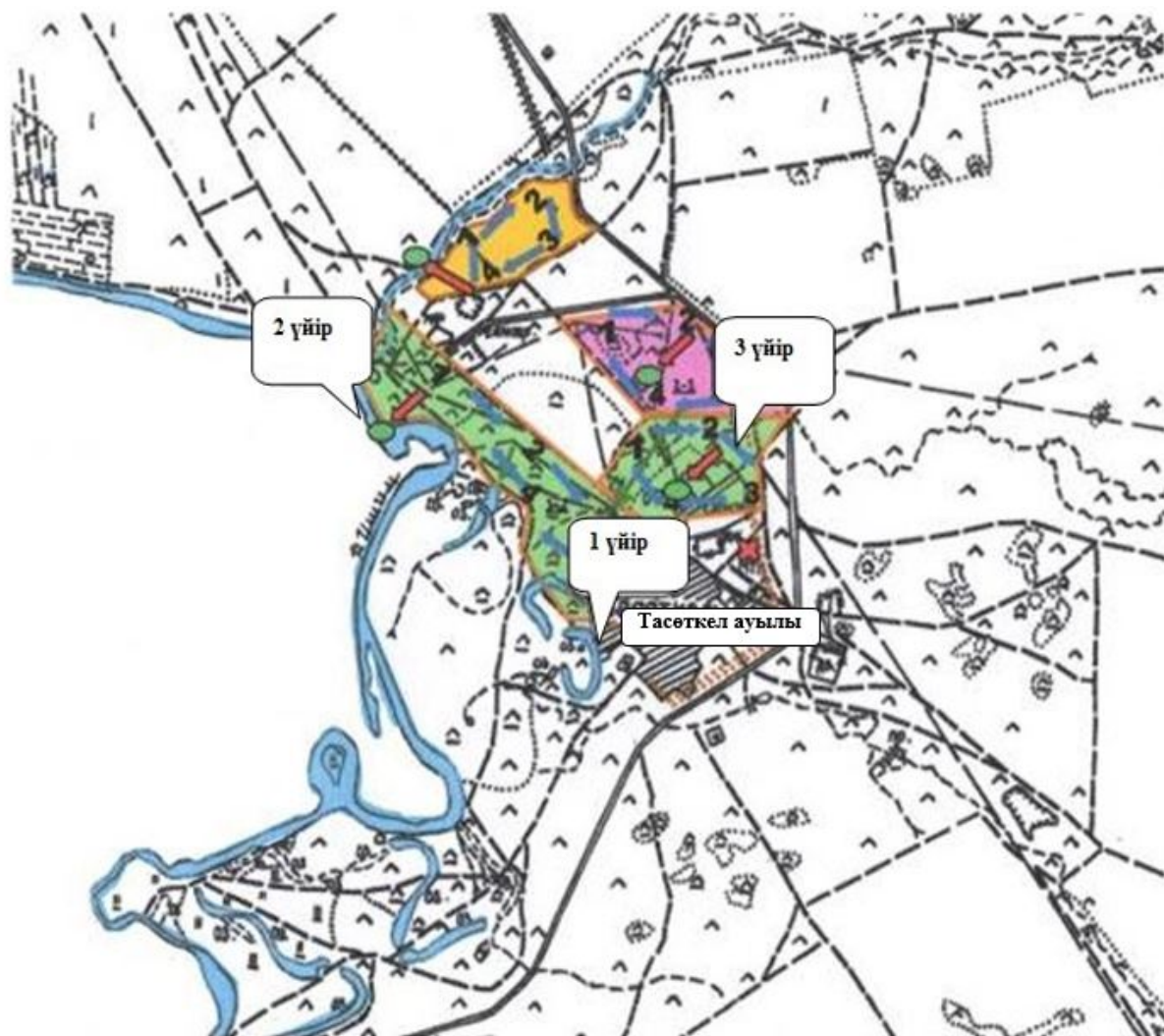
**Жарқайың ауданы Пятигор ауылының қолайлы жайылым айналымдарының схемасы**



жыл	қаша 1	қаша 2	қаша 3	қаша 4
2021	көктемгі-жазғы кезең 1	жазғы кезең 2	күзгі кезең 3	демалыс қашасы
2022	демалыс қашасы	көктемгі-жазғы кезең 1	жазғы кезең 2	күзгі кезең 3

2021-2022 жылдарға арналған  
Жарқайың ауданы бойынша  
жайылымдарды басқару  
және оларды пайдалану  
жөніндегі жоспарына 26  
қосымша

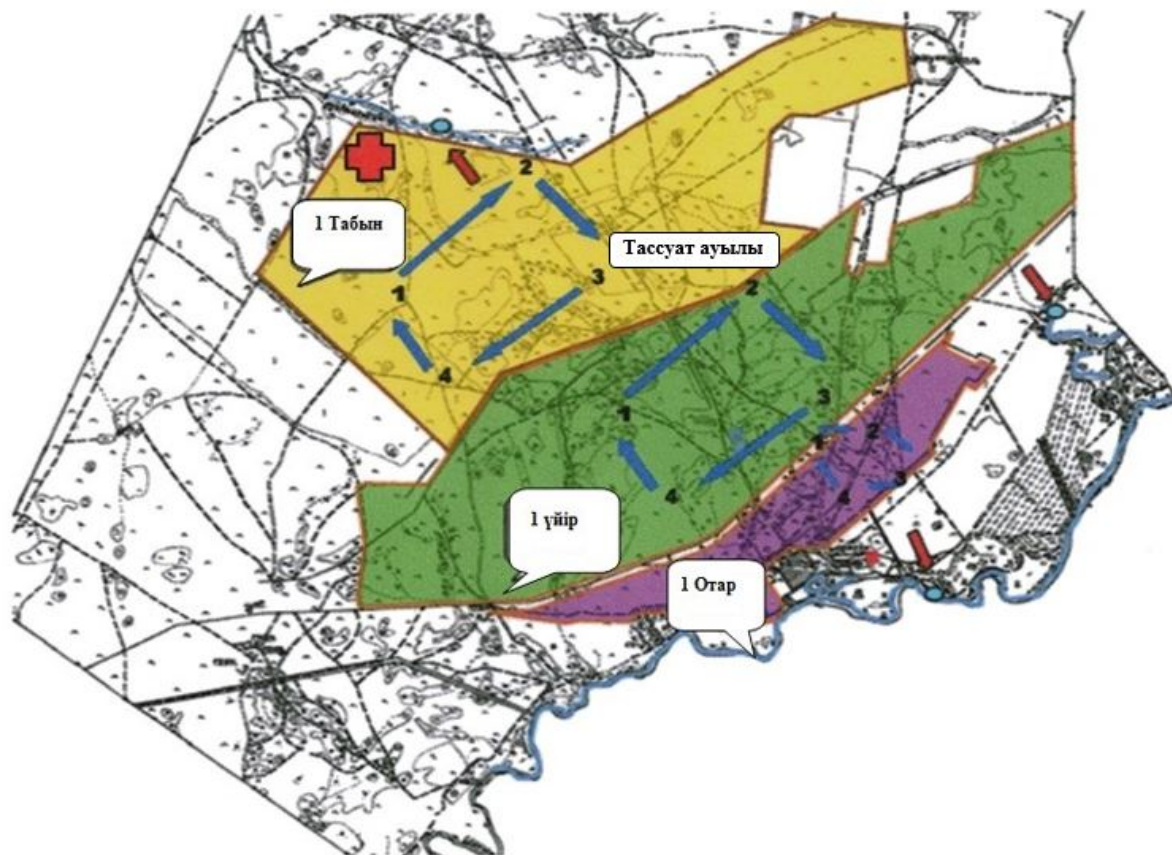
**Жарқайың ауданы Тасөткел ауылының қолайлы жайылым айналымдарының схемасы**



жыл	қаша 1	қаша 2	қаша 3	қаша 4
2021	көктемгі-жазғы кезең 1	жазғы кезең 2	күзгі кезең 3	демалыс қашасы
2022	демалыс қашасы	көктемгі-жазғы кезең 1	жазғы кезең 2	күзгі кезең 3

2021-2022 жылдарға арналған  
Жарқайың ауданы бойынша  
жайылымдарды басқару  
және оларды пайдалану  
жөніндегі жоспарына 27  
қосымша

**Жарқайың ауданы Тассуат ауылының қолайлы жайылым айналымдарының схемасы**

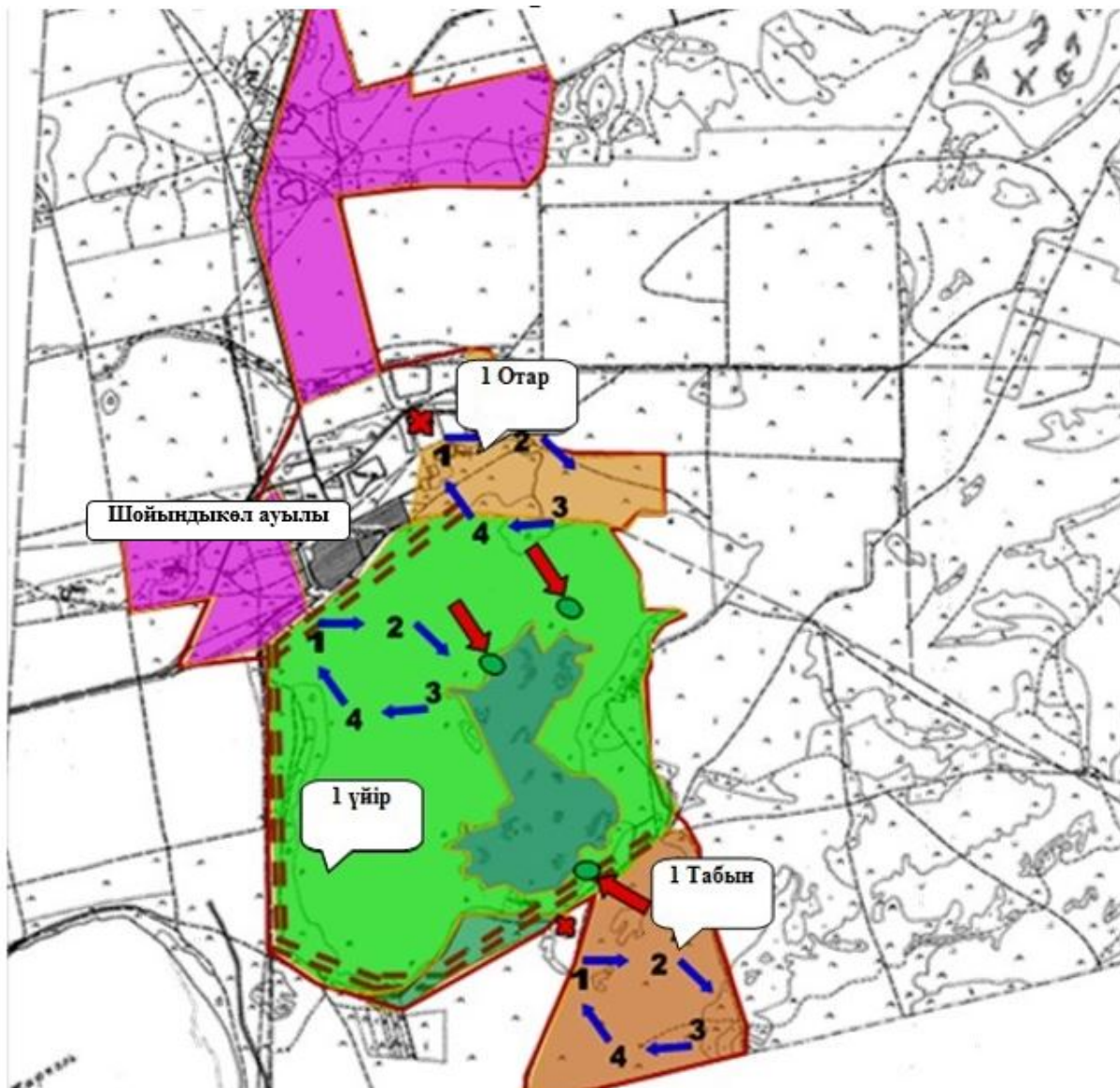


жыл	қаша 1	қаша 2	қаша 3	қаша 4
2021	көктемгі-жазғы кезең 1	жазғы кезең 2	күзгі кезең 3	демалыс қашасы
2022	демалыс қашасы	көктемгі-жазғы кезең 1	жазғы кезең 2	күзгі кезең 3

2021-2022 жылдарға арналған  
 Жарқайың ауданы бойынша  
 жайылымдарды басқару  
 және оларды пайдалану  
 жөніндегі жоспарына 28  
 қосымша

**Жарқайың ауданы Шойындыкөл ауылының қолайлы жайылым айналымдарының схемасы**

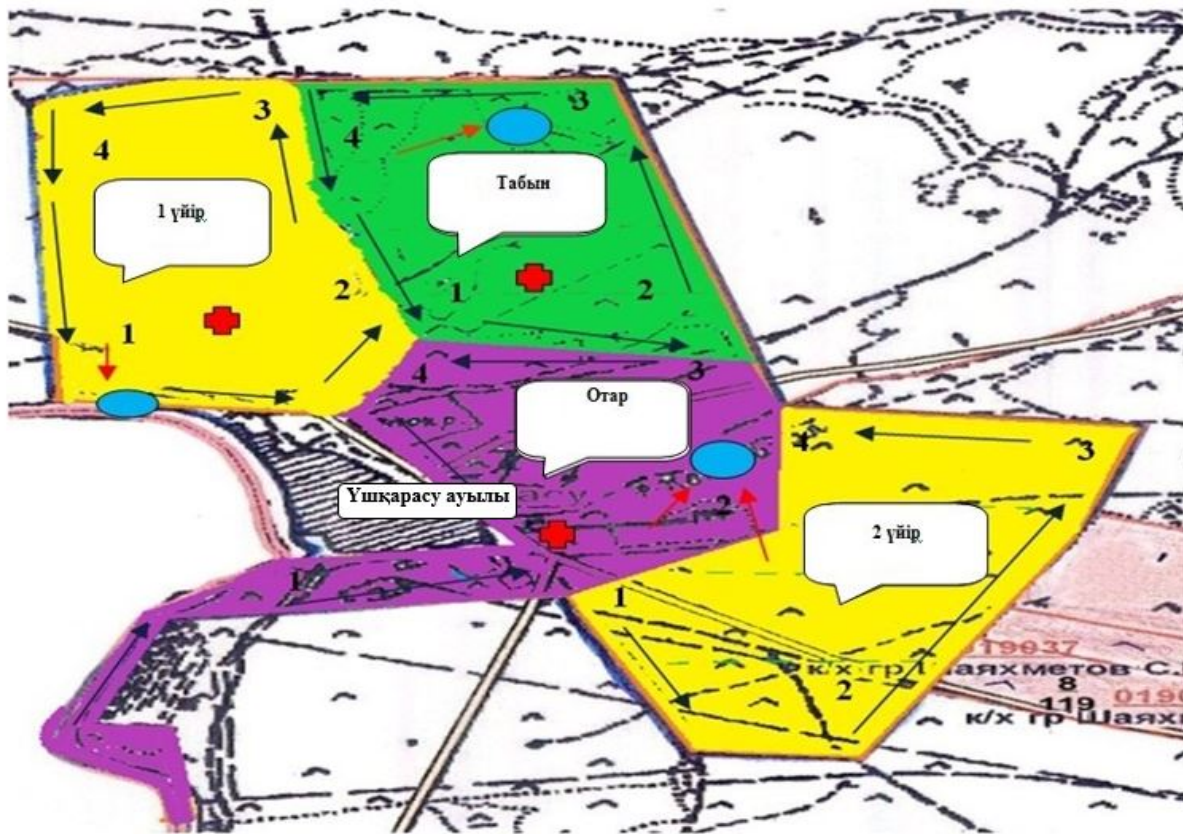




жыл	қаша 1	қаша 2	қаша 3	қаша 4
2021	көктемгі-жазғы кезең 1	жазғы кезең 2	күзгі кезең 3	демалыс қашасы
2022	демалыс қашасы	көктемгі-жазғы кезең 1	жазғы кезең 2	күзгі кезең 3

2021-2022 жылдарға арналған  
Жарқайың ауданы бойынша  
жайылымдарды басқару  
және оларды пайдалану  
жөніндегі жоспарына 29  
қосымша

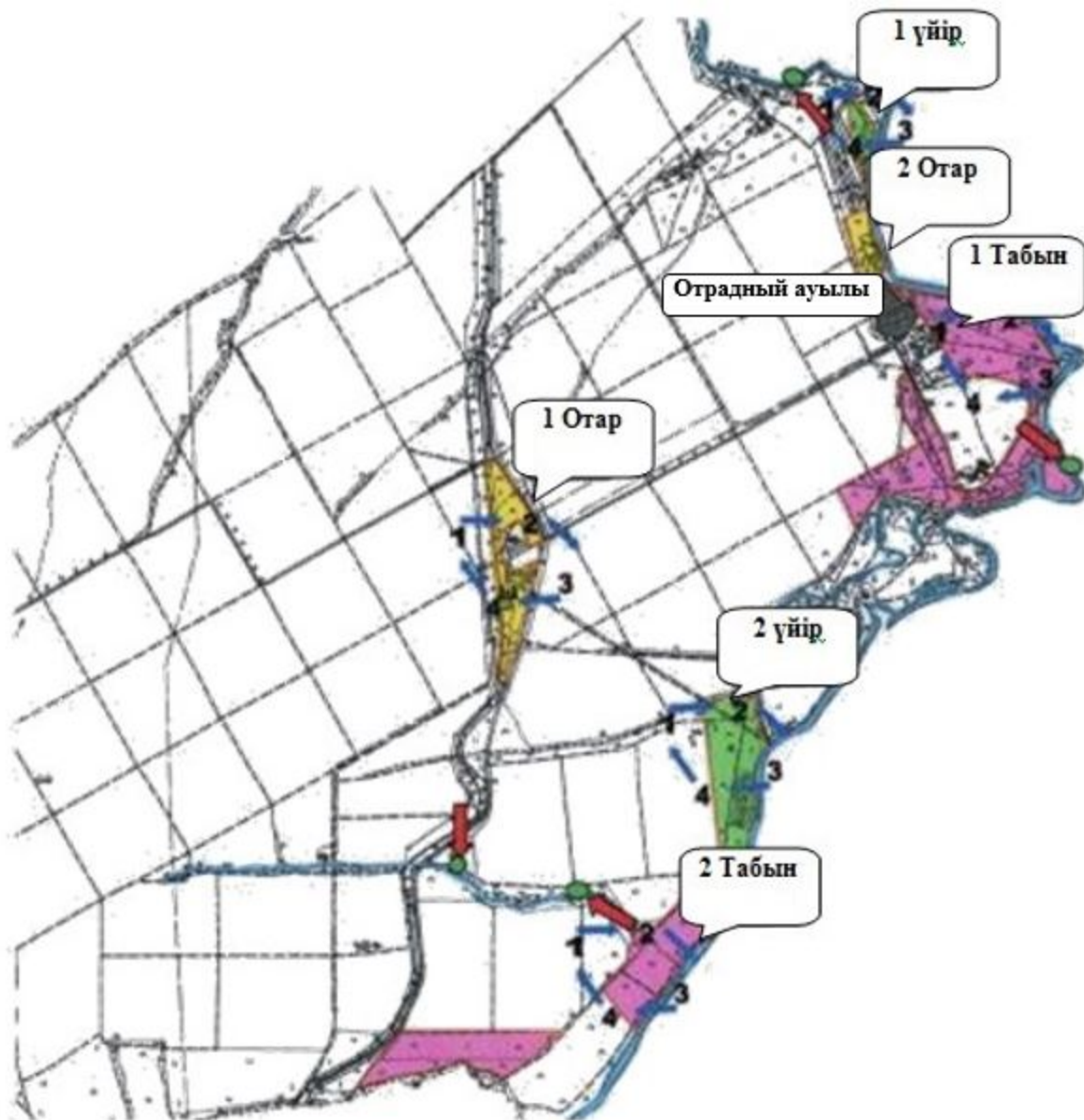
### Жарқайың ауданы Үшқарасу ауылының қолайлы жайылым айналымдарының схемасы



жыл	қаша 1	қаша 2	қаша 3	қаша 4
2021	көктемгі-жазғы кезең 1	жазғы кезең 2	күзгі кезең 3	демалыс қашасы
2022	демалыс қашасы	көктемгі-жазғы кезең 1	жазғы кезең 2	күзгі кезең 3

2021-2022 жылдарға арналған  
 Жарқайың ауданы бойынша  
 жайылымдарды басқару  
 және оларды пайдалану  
 жөніндегі жоспарына 30  
 қосымша

**Жарқайың ауданы Отрадный ауылдық округінің қолайлы жайылым айналымдарының схемасы**



жыл	қаша 1	қаша 2	қаша 3	қаша 4
2021	көктемгі-жазғы кезең 1	жазғы кезең 2	күзгі кезең 3	демалыс қашасы
2022	демалыс қашасы	көктемгі-жазғы кезең 1	жазғы кезең 2	күзгі кезең 3

2021-2022 жылдарға арналған  
Жарқайың ауданы бойынша  
жайылымдарды басқару  
және оларды пайдалану  
жөніндегі жоспарына 31  
қосымша

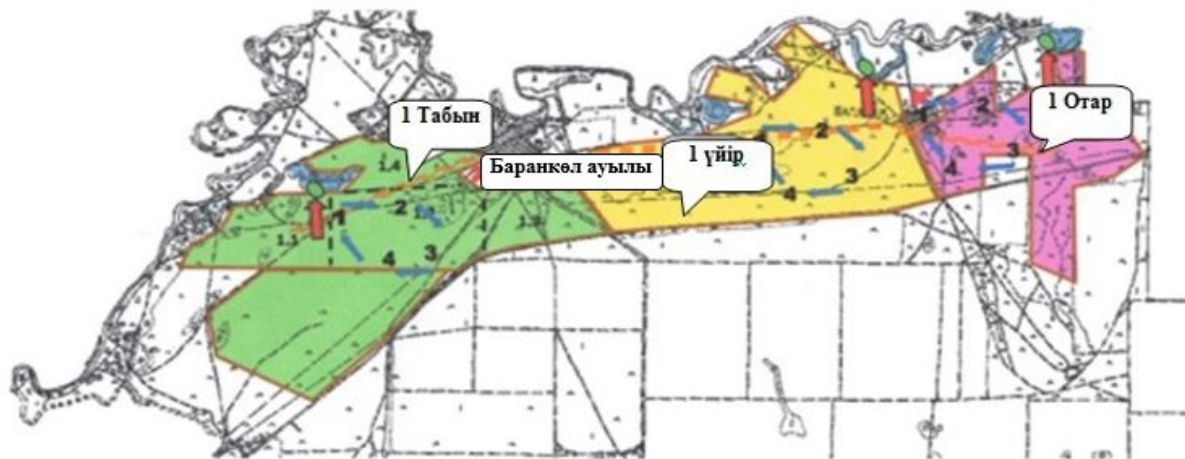
**Жарқайың ауданы Уәлихан ауылдық округінің қолайлы жайылым айналымдарының  
схемасы**



жыл	қаша 1	қаша 2	қаша 3	қаша 4
2021	көктемгі-жазғыкезең 1	жазғы кезең 2	күзгі кезең 3	демалыс қашасы
2022	демалыс қашасы	көктемгі-жазғы кезең 1	жазғы кезең 2	күзгі кезең 3

2021-2022 жылдарға арналған  
Жарқайың ауданы бойынша  
жайылымдарды басқару  
және оларды пайдалану  
жөніндегі жоспарына 32  
қосымша

**Жарқайың ауданы Нахимов ауылдық округінің қолайлы жайылым айналымдарының  
схемасы**



жыл	қаша 1	қаша 2	қаша 3	қаша 4
2021	көктемгі-жазғы кезең 1	жазғы кезең 2	күзгі кезең 3	демалыс қашасы
2022	демалыс қашасы	көктемгі-жазғы кезең 1	жазғы кезең 2	күзгі кезең 3

2021-2022 жылдарға арналған  
 Жарқайың ауданы бойынша  
 жайылымдарды басқару  
 және оларды пайдалану  
 жөніндегі жоспарына 33  
 қосымша

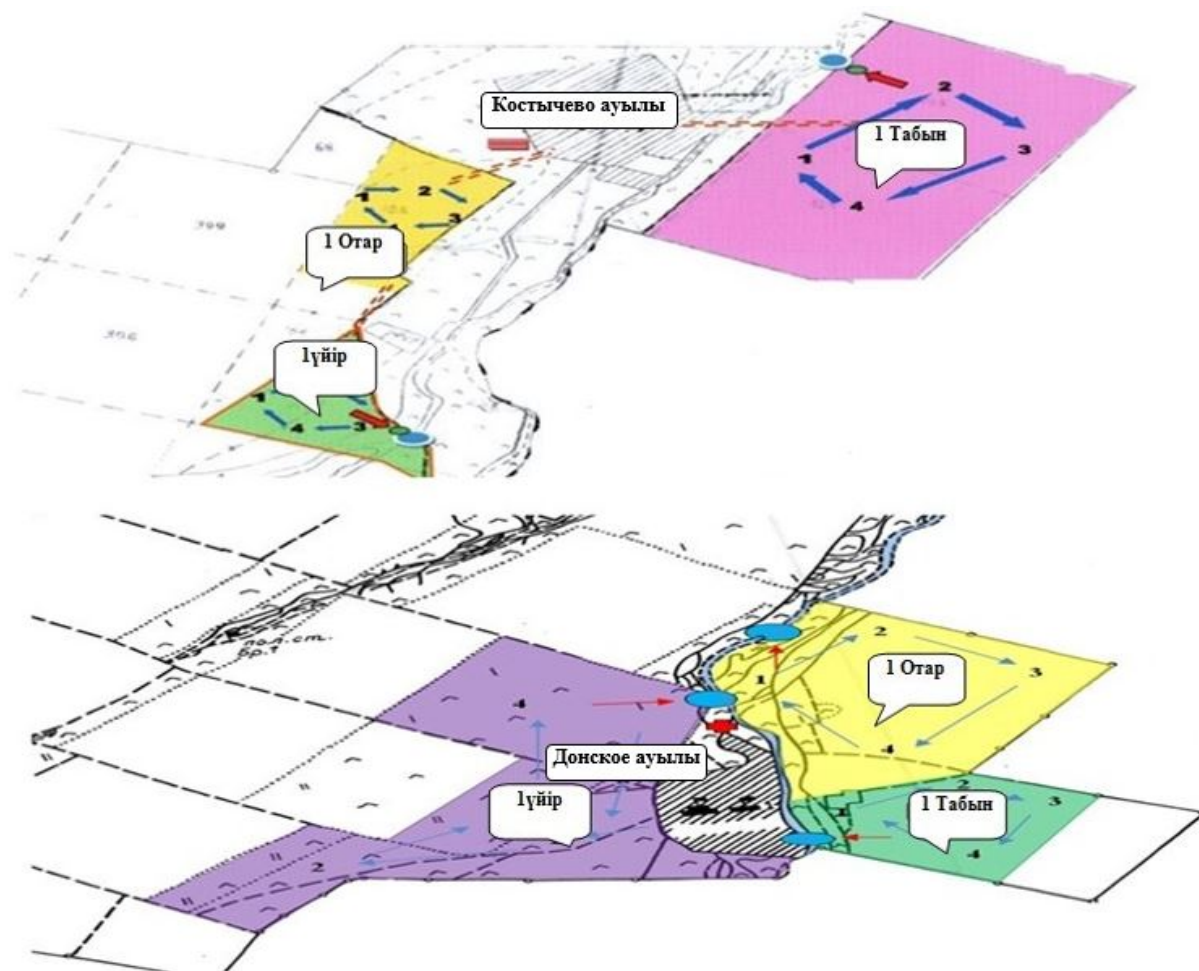
**Жарқайың ауданы Жаңадала ауылдық округінің қолайлы жайылым айналымдарының схемасы**



жыл	қаша 1	қаша 2	қаша 3	қаша 4
2021	көктемгі-жазғы кезең 1	жазғы кезең 2	күзгі кезең 3	демалыс қашасы
2022	демалыс қашасы	көктемгі-жазғы кезең 1	жазғы кезең 2	күзгі кезең 3

2021-2022 жылдарға арналған  
 Жарқайың ауданы бойынша  
 жайылымдарды басқару  
 және оларды пайдалану  
 жөніндегі жоспарына 34  
 қосымша

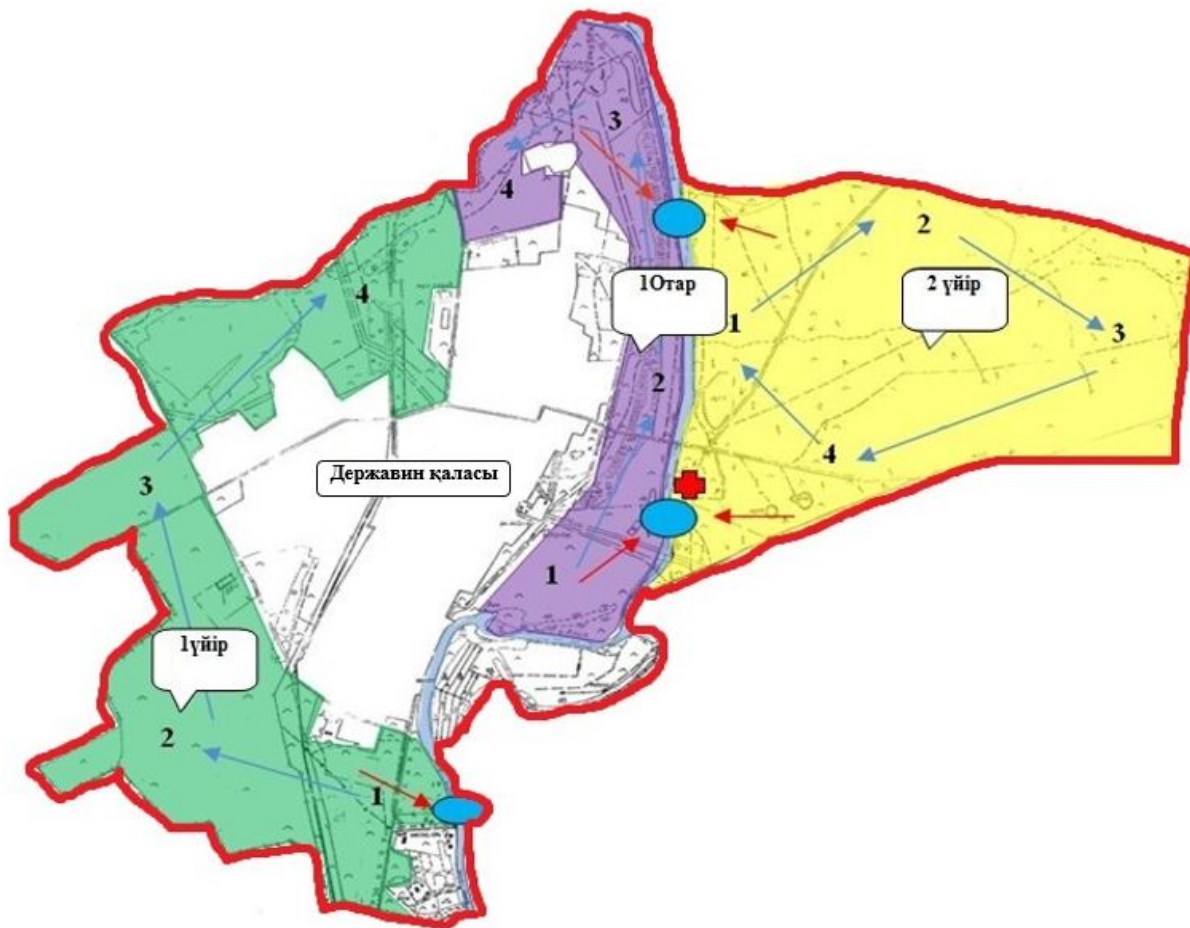
**Жарқайың ауданы Костычево ауылдық округінің қолайлы жайылым айналымдарының схемасы**



жыл	қаша 1	қаша 2	қаша 3	қаша 4
2021	көктемгі-жазғыкезең 1	жазғы кезең 2	күзгі кезең 3	демалыс қашасы
2022	демалыс қашасы	көктемгі-жазғыкезең 1	жазғыкезең 2	күзгікезең 3

2021-2022 жылдарға арналған  
 Жарқайың ауданы бойынша  
 жайылымдарды басқару  
 және оларды пайдалану  
 жөніндегі жоспарына 35  
 қосымша

**Жарқайың ауданы Державин қаласының жайылымдардың, оның ішінде маусымдық жайылымдардың сыртқы және ішкі шекаралары мен алаңдары, жайылымдық инфрақұрылым объектілері белгіленген картасы**



2021-2022 жылдарға арналған  
Жарқайың ауданы бойынша  
жайылымдарды басқару  
және оларды пайдалану  
жөніндегі жоспарына 36  
қосымша

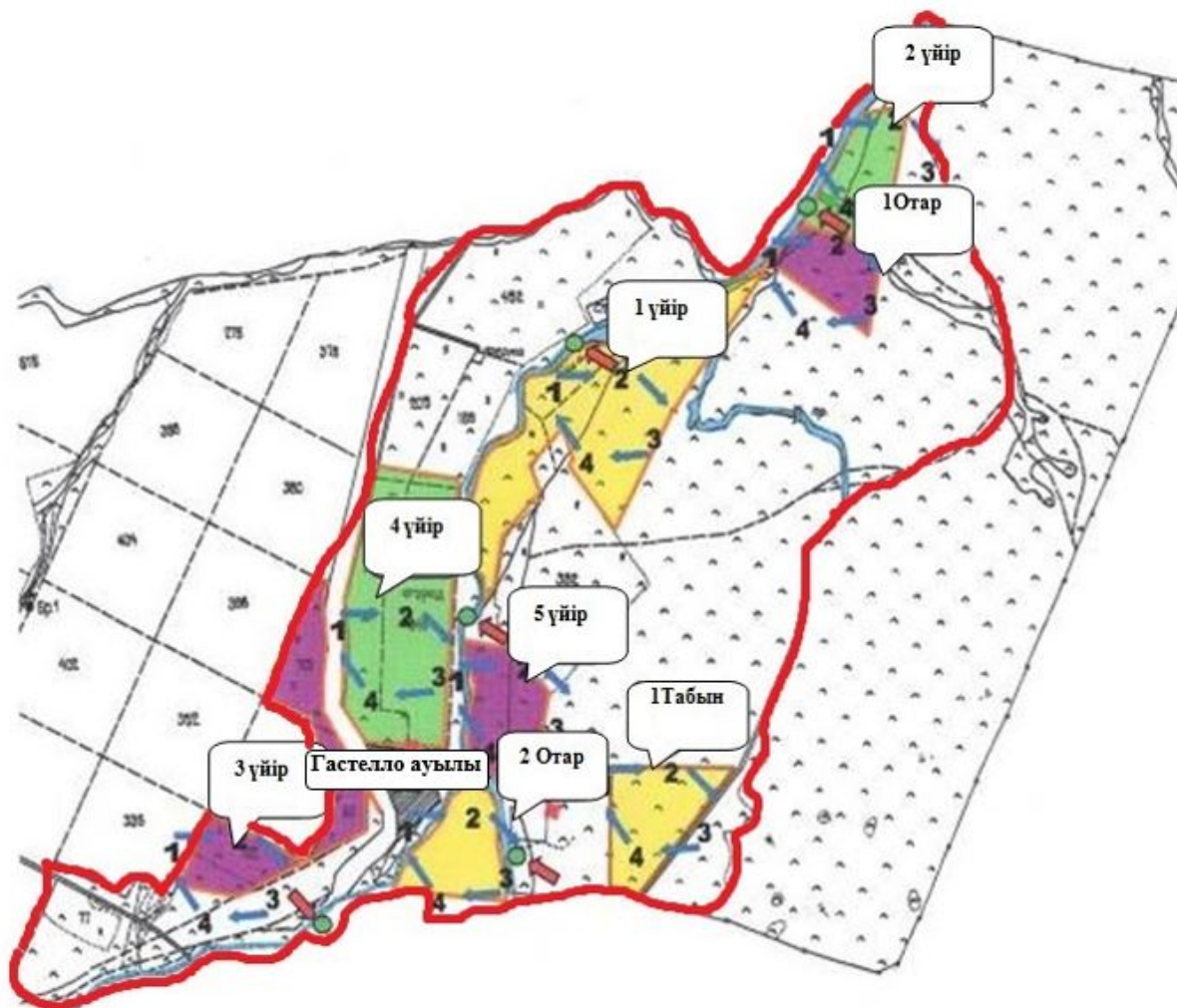
**Жарқайың ауданы Бірсуат ауылының жайылымдардың, оның ішінде маусымдық жайылымдардың сыртқы және ішкі шекаралары мен алаңдары, жайылымдық инфрақұрылым объектілері белгіленген картасы**





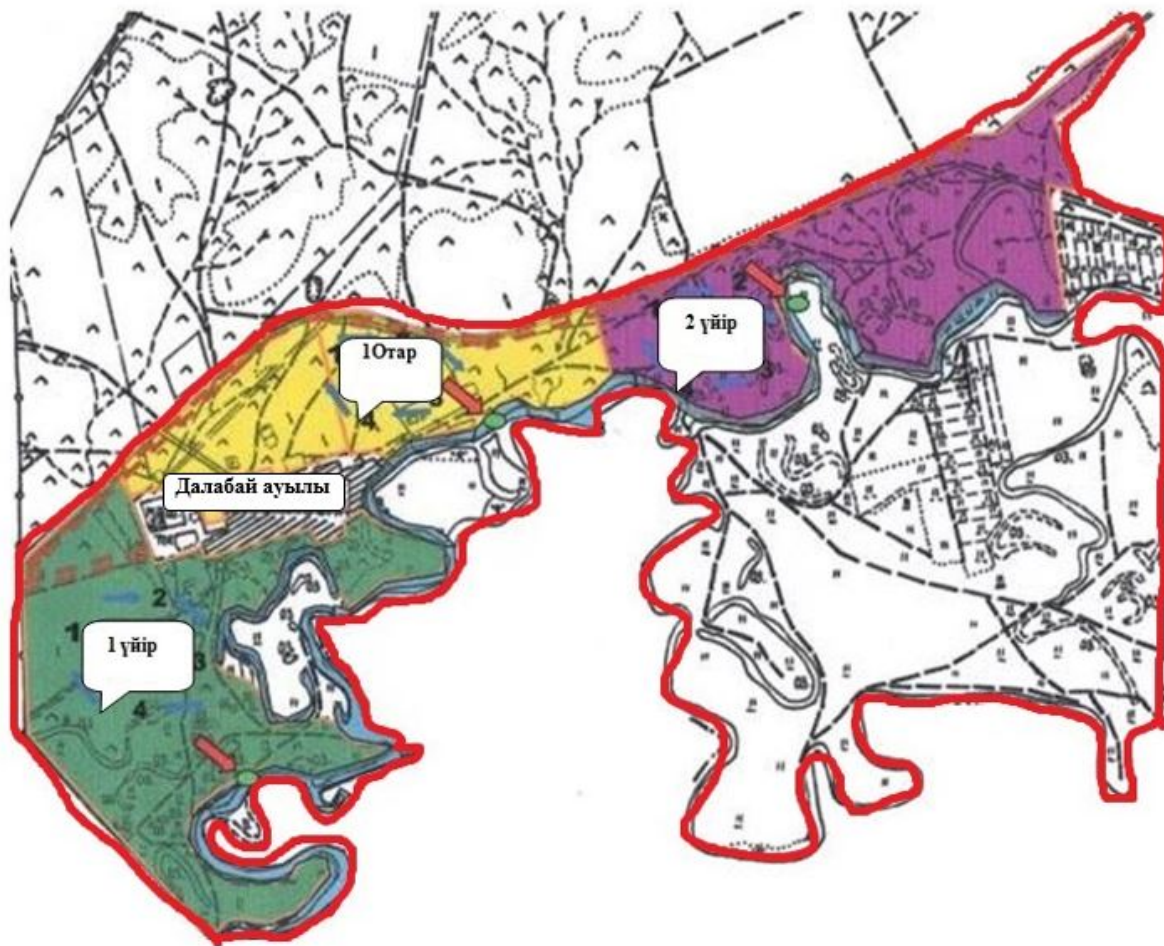
2021-2022 жылдарға арналған  
Жарқайың ауданы бойынша  
жайылымдарды басқару  
және оларды пайдалану  
жөніндегі жоспарына 37  
қосымша

**Жарқайың ауданы Гастелло ауылының жайылымдардың, оның ішінде маусымдық жайылымдардың сыртқы және ішкі шекаралары мен алаңдары, жайылымдық инфрақұрылым объектілері белгіленген картасы**



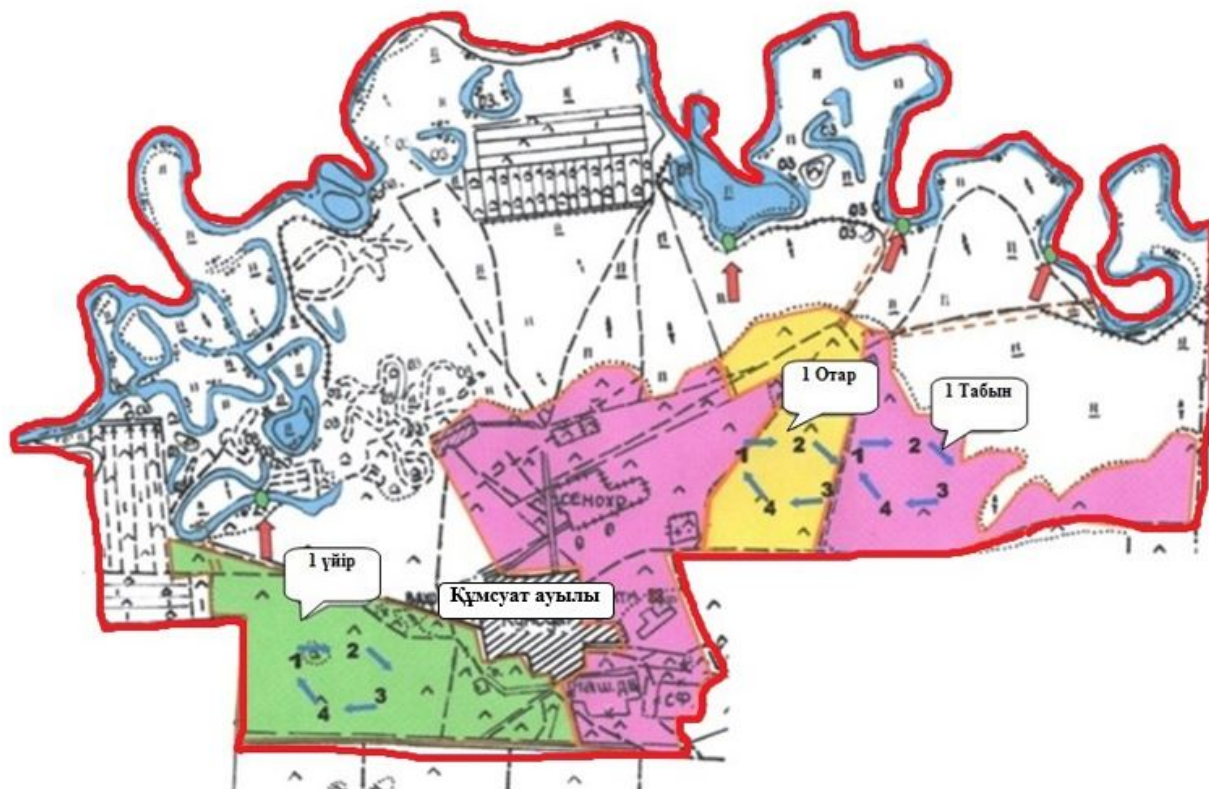
2021-2022 жылдарға арналған  
 Жарқайың ауданы бойынша  
 жайылымдарды басқару  
 және оларды пайдалану  
 жөніндегі жоспарына 38  
 қосымша

**Жарқайың ауданы Далабай ауылының жайылымдардың, оның ішінде маусымдық жайылымдардың сыртқы және ішкі шекаралары мен алаңдары, жайылымдық инфрақұрылым объектілері белгіленген картасы**



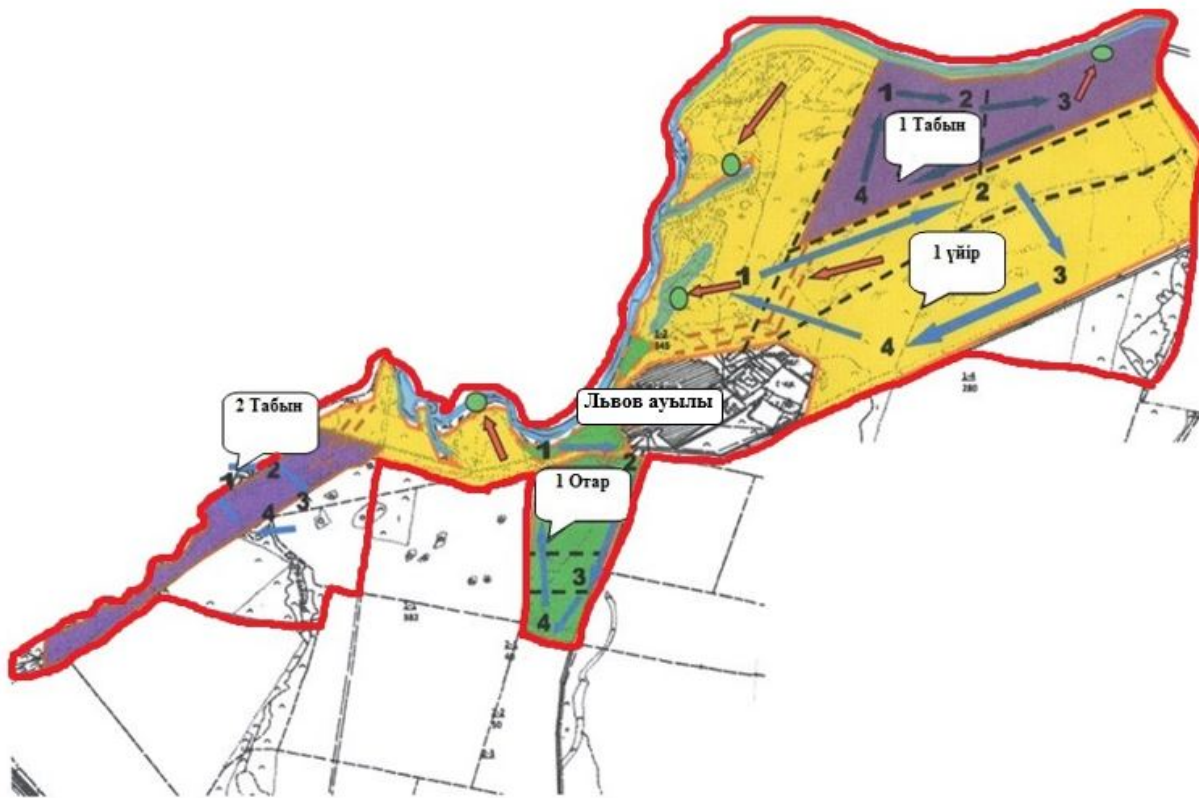
2021-2022 жылдарға арналған  
Жарқайың ауданы бойынша  
жайылымдарды басқару  
және оларды пайдалану  
жөніндегі жоспарына 39  
қосымша

**Жарқайың ауданы Құмсуат ауылының жайылымдардың, оның ішінде маусымдық жайылымдардың сыртқы және ішкі шекаралары мен алаңдары, жайылымдық инфрақұрылым объектілері белгіленген картасы**



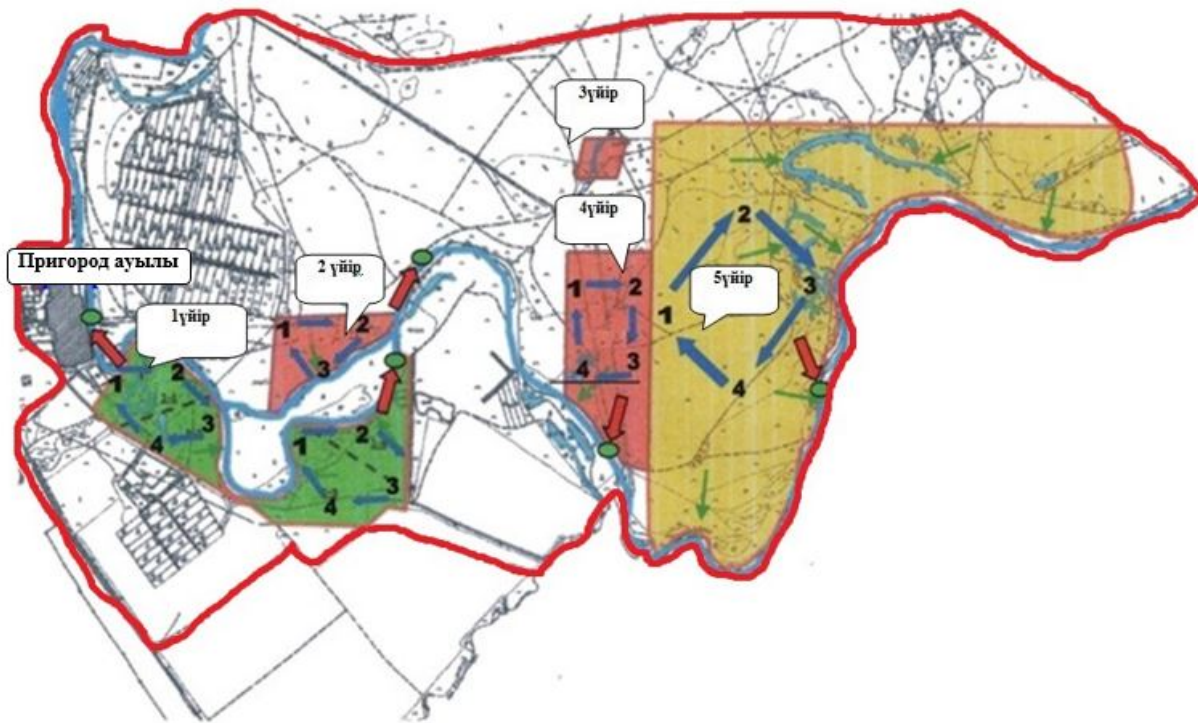
2021-2022 жылдарға арналған  
Жарқайың ауданы бойынша  
жайылымдарды басқару  
және оларды пайдалану  
жөніндегі жоспарына 40  
қосымша

**Жарқайың ауданы Львов ауылының жайылымдардың, оның ішінде маусымдық жайылымдардың сыртқы және ішкі шекаралары мен алаңдары, жайылымдық инфрақұрылым объектілері белгіленген картасы**



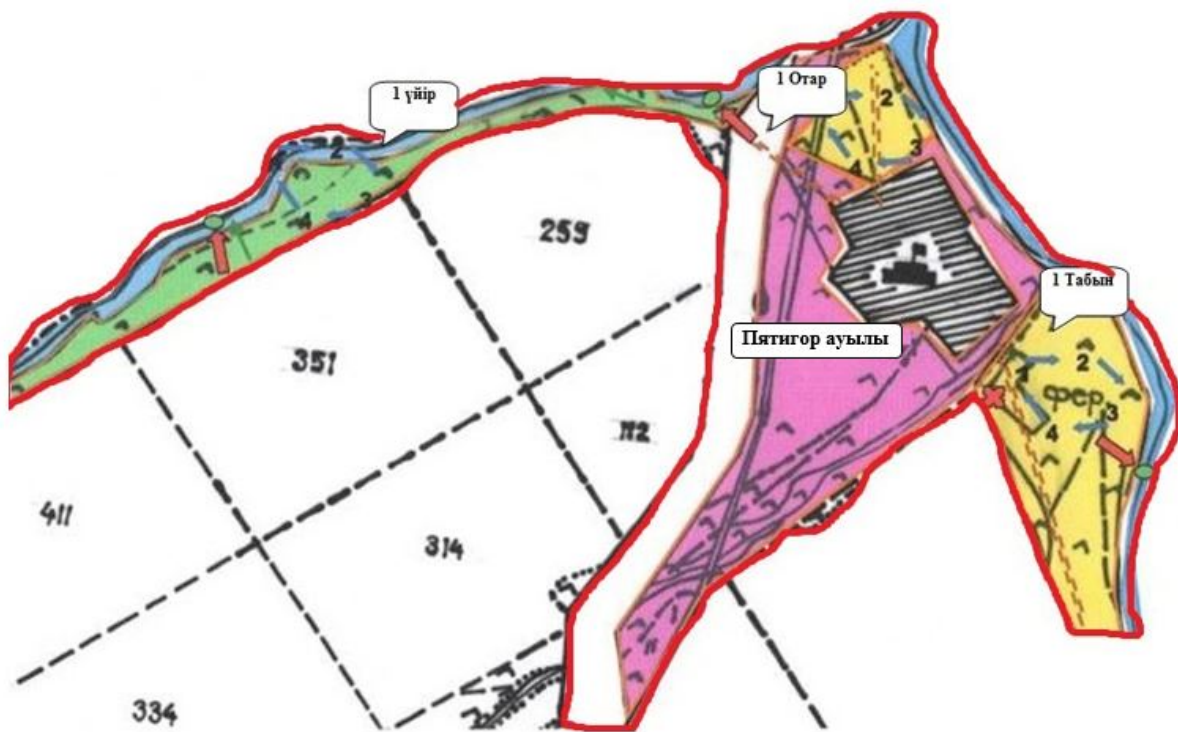
2021-2022 жылдарға арналған  
Жарқайың ауданы бойынша  
жайылымдарды басқару  
және оларды пайдалану  
жөніндегі жоспарына 41  
қосымша

**Жарқайың ауданы Пригород ауылының жайылымдардың, оның ішінде маусымдық жайылымдардың сыртқы және ішкі шекаралары мен алаңдары, жайылымдық инфрақұрылым объектілері белгіленген картасы**



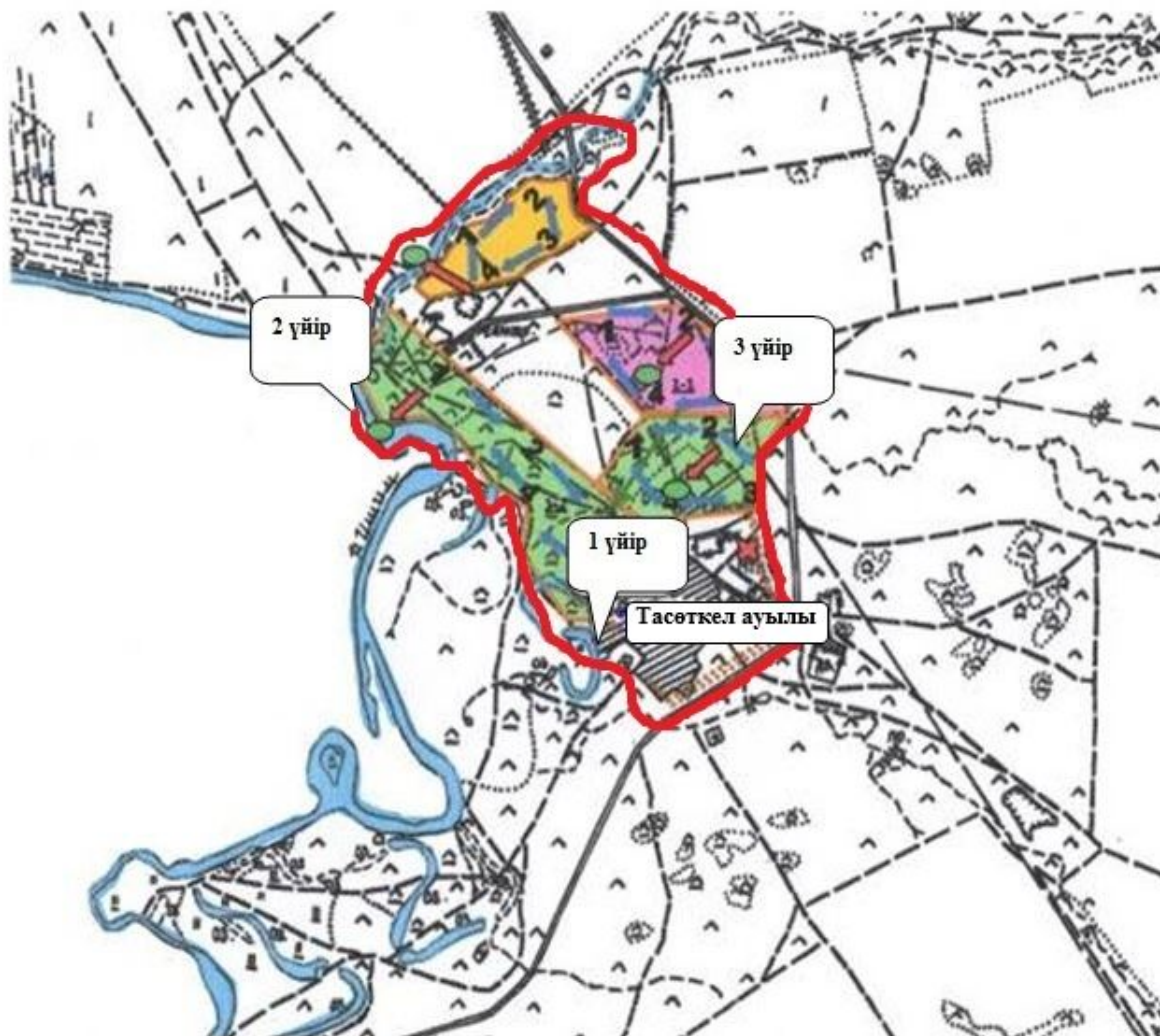
2021-2022 жылдарға арналған  
Жарқайың ауданы бойынша  
жайылымдарды басқару  
және оларды пайдалану  
жөніндегі жоспарына 42  
қосымша

**Жарқайың ауданы П'ятигор ауылының жайылымдардың, оның ішінде маусымдық жайылымдардың сыртқы және ішкі шекаралары мен алаңдары, жайылымдық инфрақұрылым объектілері белгіленген картасы**



2021-2022 жылдарға арналған  
Жарқайың ауданы бойынша  
жайылымдарды басқару  
және оларды пайдалану  
жөніндегі жоспарына 43  
қосымша

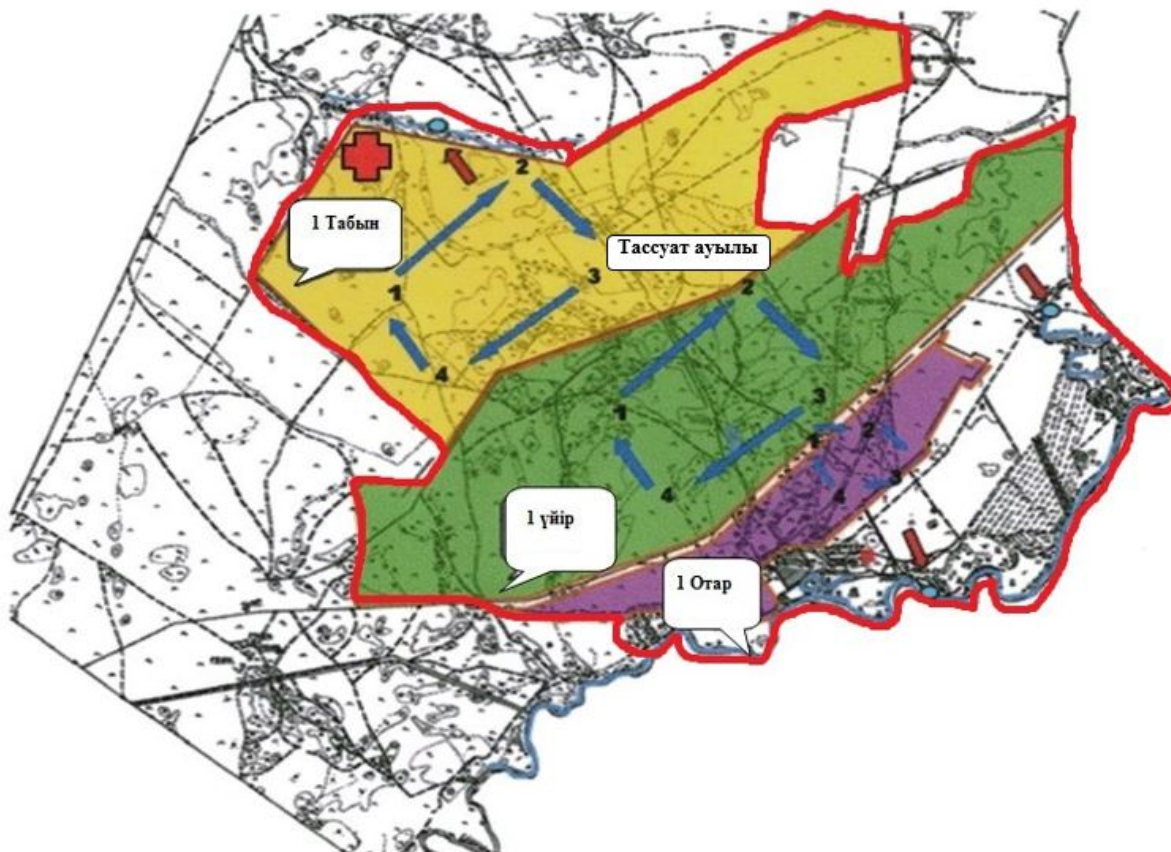
**Жарқайың ауданы Тасөткел ауылының жайылымдардың, оның ішінде маусымдық жайылымдардың сыртқы және ішкі шекаралары мен алаңдары, жайылымдық инфрақұрылым объектілері белгіленген картасы**



2021-2022 жылдарға арналған  
Жарқайың ауданы бойынша  
жайылымдарды басқару  
және оларды пайдалану  
жөніндегі жоспарына 44  
қосымша

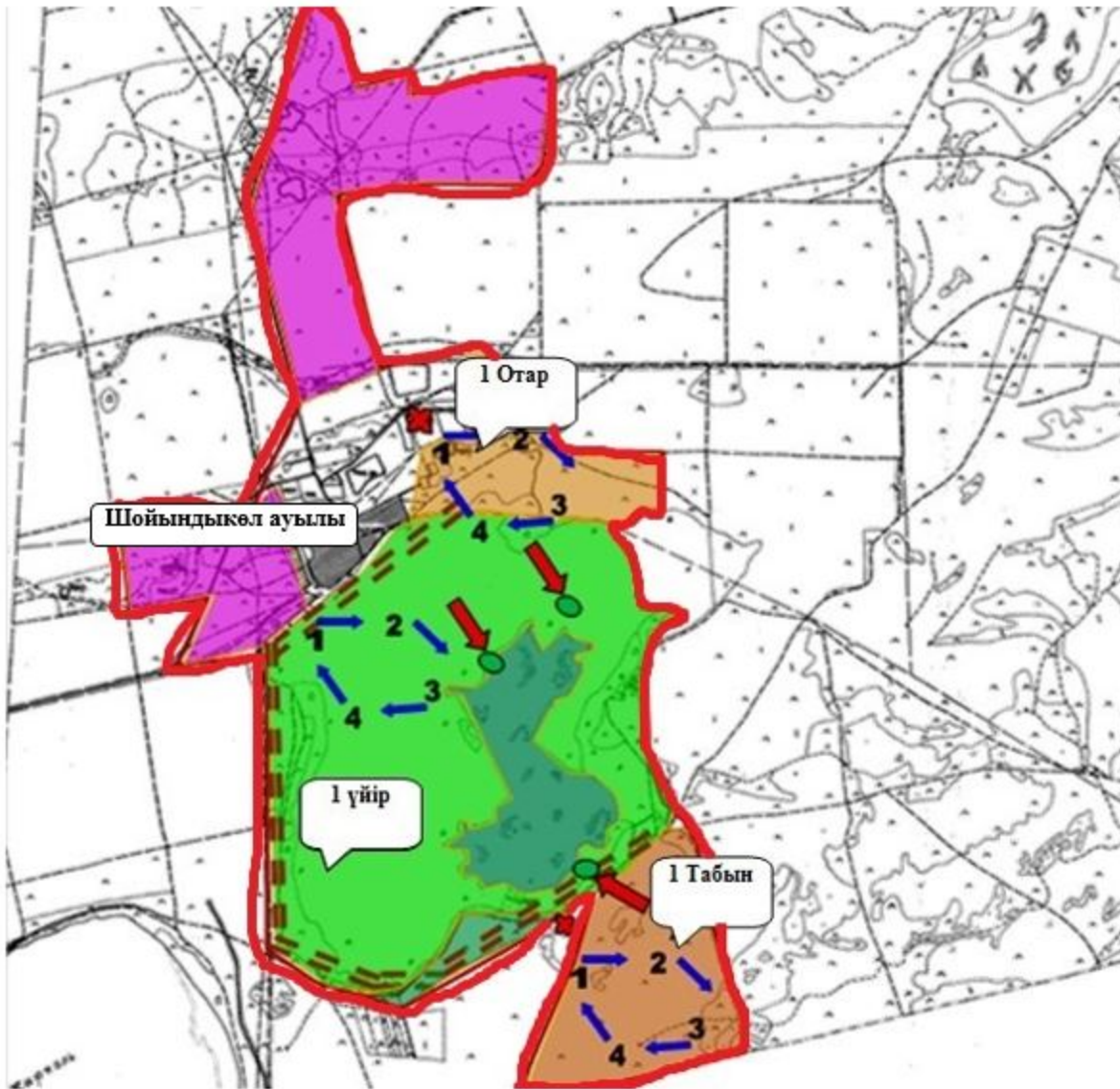
**Жарқайың ауданы Тассуат ауылының жайылымдардың, оның ішінде маусымдық жайылымдардың сыртқы және ішкі шекаралары мен алаңдары, жайылымдық инфрақұрылым объектілері белгіленген картасы**





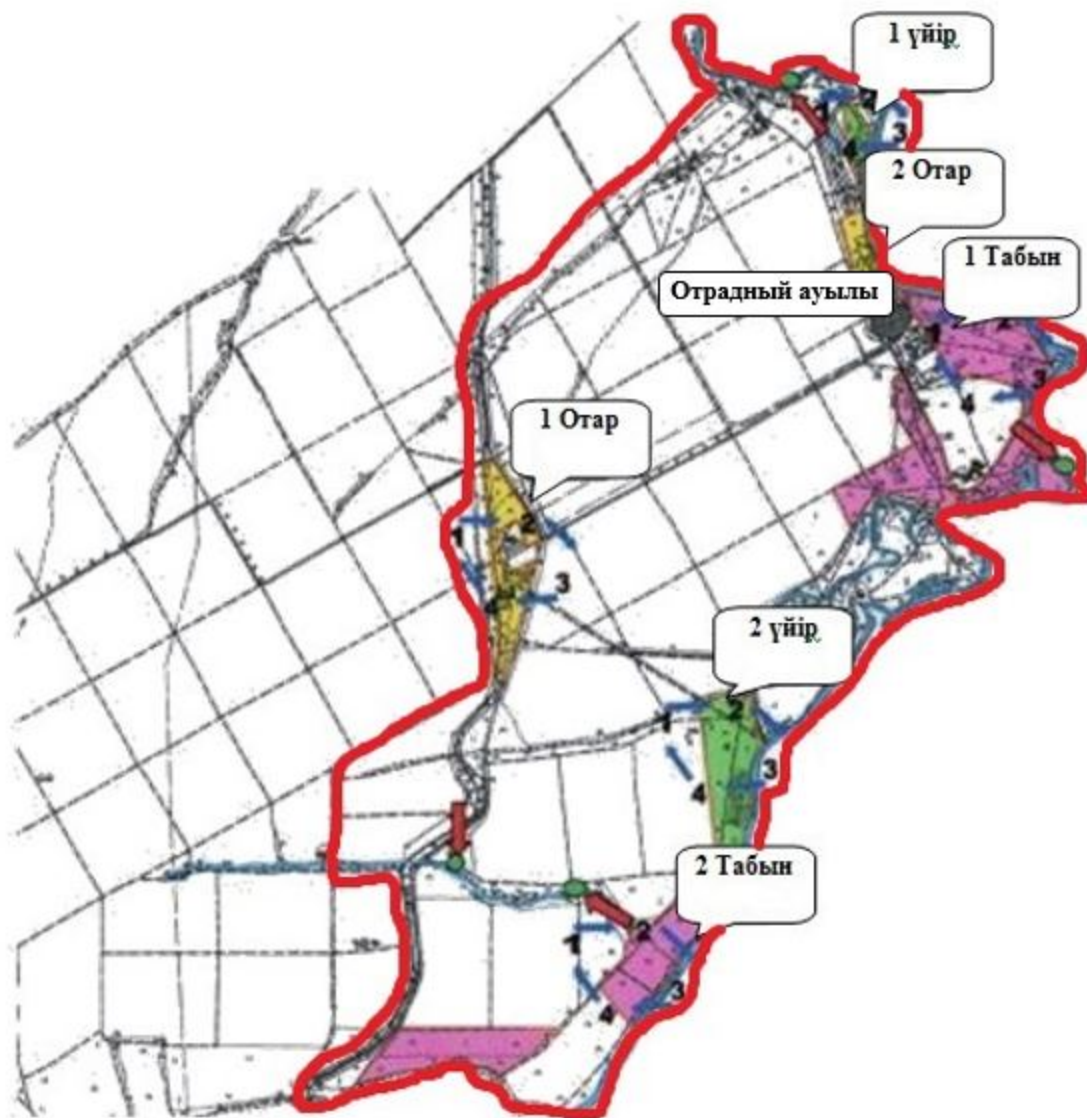
2021-2022 жылдарға арналған  
Жарқайың ауданы бойынша  
жайылымдарды басқару  
және оларды пайдалану  
жөніндегі жоспарына 45  
қосымша

**Жарқайың ауданы Шойындыкөл ауылының жайылымдардың, оның ішінде маусымдық жайылымдардың сыртқы және ішкі шекаралары мен алаңдары, жайылымдық инфрақұрылым объектілері белгіленген картасы**



2021-2022 жылдарға арналған  
Жарқайың ауданы бойынша  
жайылымдарды басқару  
және оларды пайдалану  
жөніндегі жоспарына 46  
қосымша

**Жарқайың ауданы Үшқарасу ауылының жайылымдардың, оның ішінде маусымдық жайылымдардың сыртқы және ішкі шекаралары мен алаңдары, жайылымдық инфрақұрылым объектілері белгіленген картасы**



2021-2022 жылдарға арналған  
Жарқайың ауданы бойынша  
жайылымдарды басқару  
және оларды пайдалану  
жөніндегі жоспарына 47  
қосымша

**Жарқайың ауданы Отрадний ауылдық округінің жайылымдардың, оның ішінде маусымдық жайылымдардың сыртқы және ішкі шекаралары мен алаңдары, жайылымдық инфрақұрылым объектілері белгіленген картасы**



2021-2022 жылдарға арналған  
Жарқайың ауданы бойынша  
жайылымдарды басқару  
және оларды пайдалану  
жөніндегі жоспарына 48  
қосымша

**Жарқайың ауданы Уәлихан ауылдық округінің жайылымдардың, оның ішінде маусымдық жайылымдардың сыртқы және ішкі шекаралары мен аландары, жайылымдық инфрақұрылым объектілері белгіленген картасы**



2021-2022 жылдарға арналған  
Жарқайың ауданы бойынша  
жайылымдарды басқару  
және оларды пайдалану  
жөніндегі жоспарына 49  
қосымша

**Жарқайың ауданы Нахимов ауылдық округінің жайылымдардың, оның ішінде маусымдық жайылымдардың сыртқы және ішкі шекаралары мен аландары, жайылымдық инфрақұрылым объектілері белгіленген картасы**



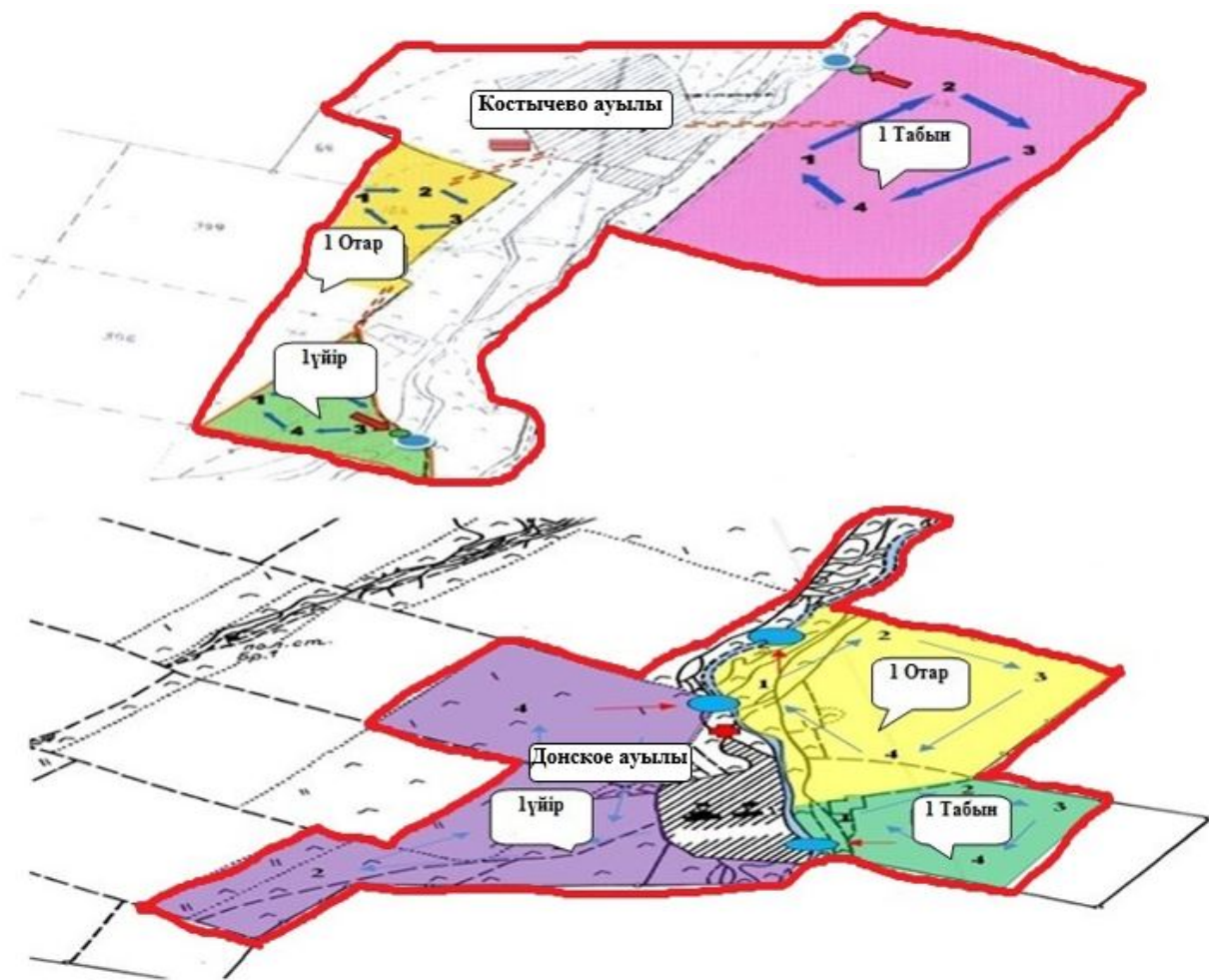
2021-2022 жылдарға арналған  
Жарқайың ауданы бойынша  
жайылымдарды басқару  
және оларды пайдалану  
жөніндегі жоспарына 50  
қосымша

**Жарқайың ауданы Жаңадала ауылдық округінің жайылымдардың, оның ішінде маусымдық жайылымдардың сыртқы және ішкі шекаралары мен алаңдары, жайылымдық инфрақұрылым объектілері белгіленген картасы**



2021-2022 жылдарға арналған  
 Жарқайың ауданы бойынша  
 жайылымдарды басқару  
 және оларды пайдалану  
 жөніндегі жоспарына 51  
 қосымша

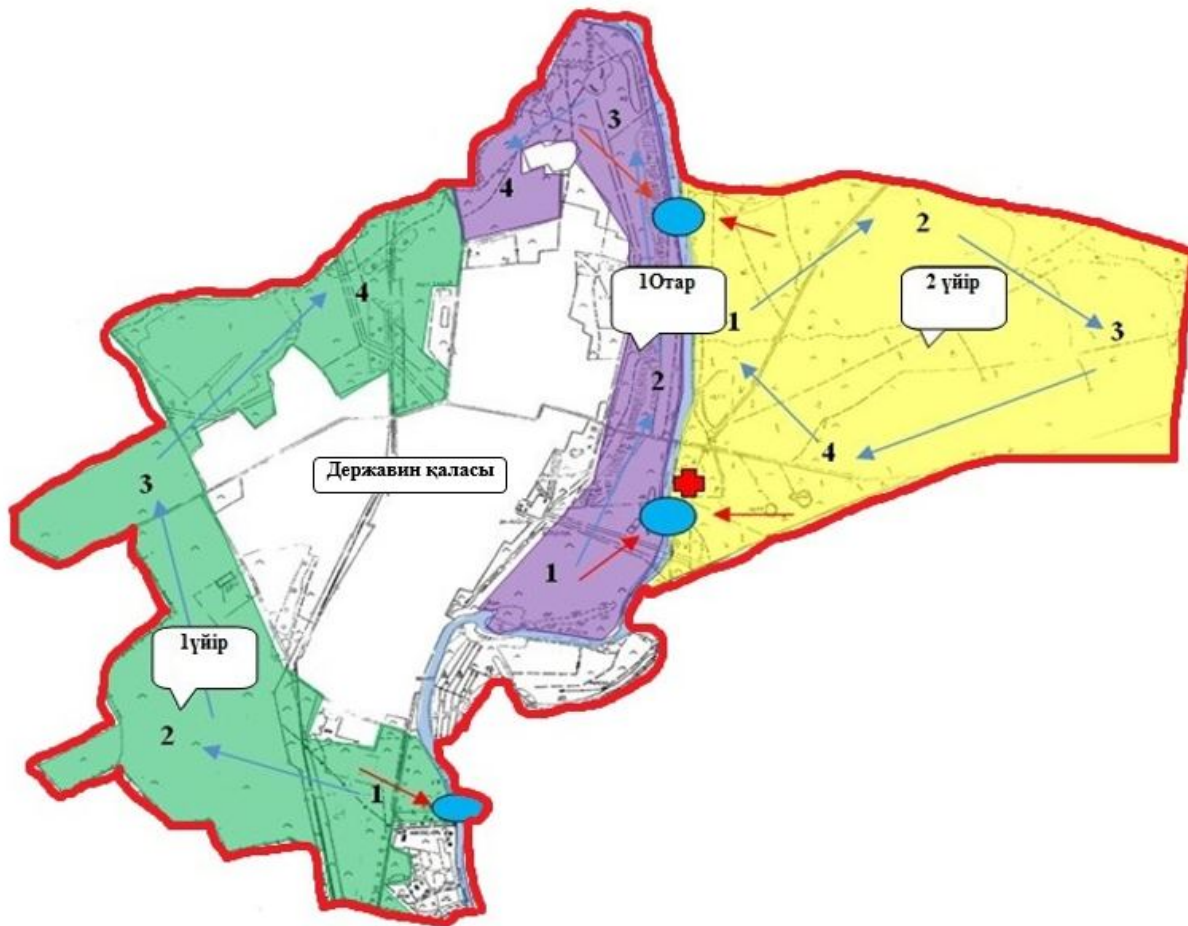
**Жарқайың ауданы Костычево ауылдық округінің жайылымдардың, оның ішінде маусымдық жайылымдардың сыртқы және ішкі шекаралары мен аландары, жайылымдық инфрақұрылым объектілері белгіленген картасы**



2021-2022 жылдарға арналған  
 Жарқайың ауданы бойынша  
 жайылымдарды басқару  
 және оларды пайдалану  
 жөніндегі жоспарына 52  
 қосымша

**Жарқайың ауданы Державин қаласының жайылым пайдаланушылардың су тұтыну нормасына сәйкес жасалған су көздеріне (көлдерге, өзендерге, тоғандарға, апандарға, суару немесе суландыру каналдарына, құбырлы немесе шахталы құдықтарға) қол жеткізу схемасы**





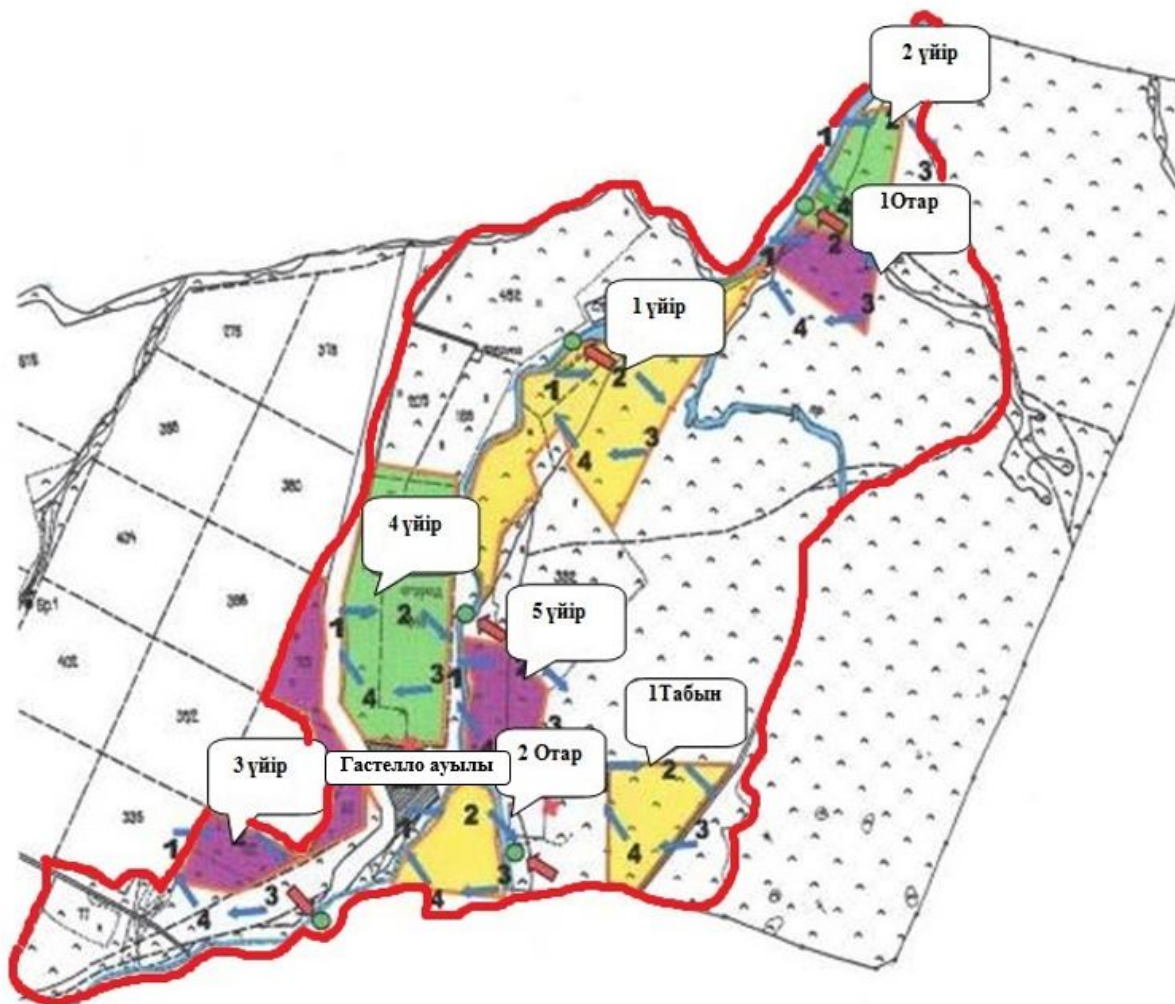
2021-2022 жылдарға арналған  
 Жарқайың ауданы бойынша  
 жайылымдарды басқару  
 және оларды пайдалану  
 жөніндегі жоспарына 53  
 қосымша

**Жарқайың ауданы Бірсуат ауылының жайылым пайдаланушылардың су тұтыну нормасына сәйкес жасалған су көздеріне (көлдерге, өзендерге, тоғандарға, апандарға, суару немесе суландыру каналдарына, құбырлы немесе шахталы құдықтарға) қол жеткізу схемасы**



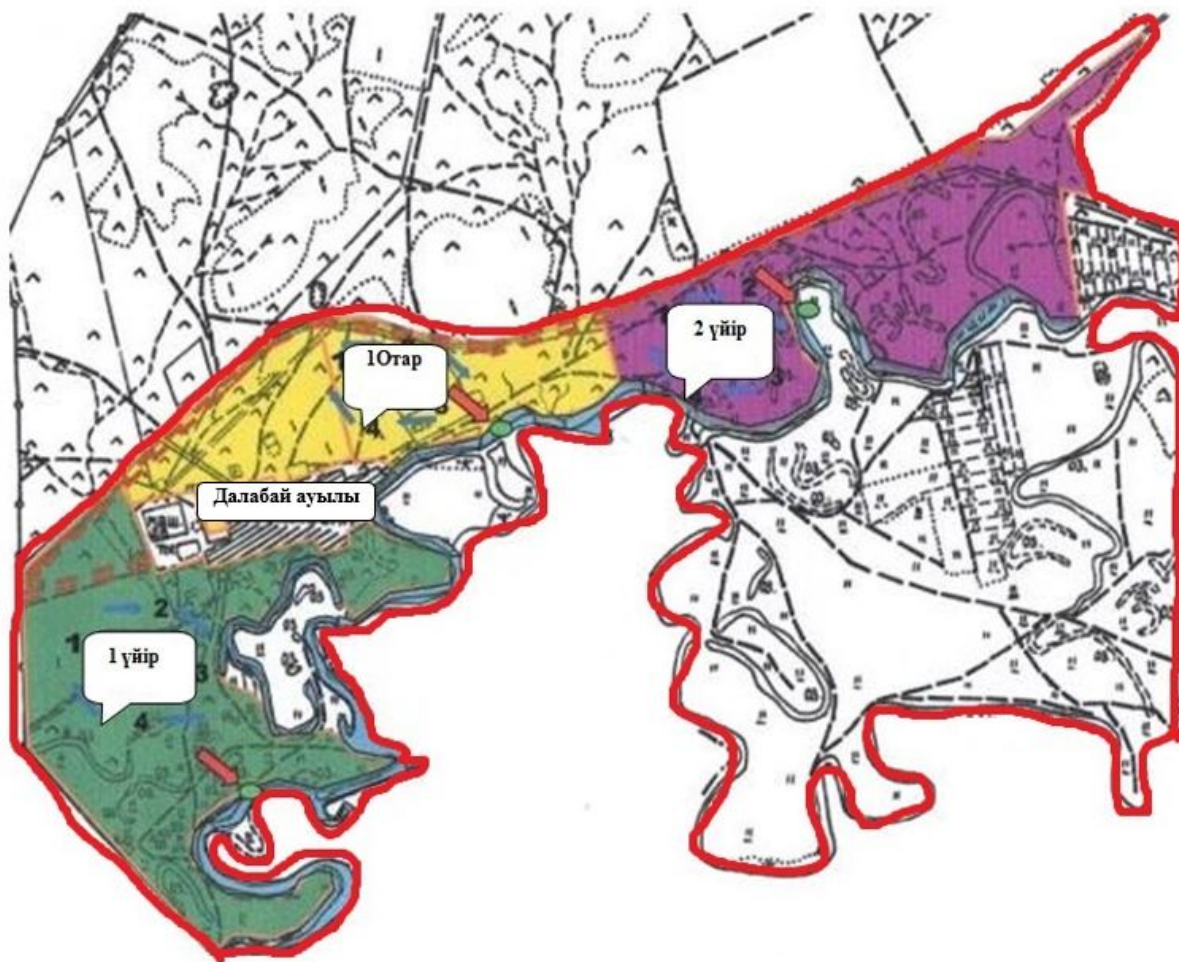
2021-2022 жылдарға арналған  
Жарқайың ауданы бойынша  
жайылымдарды басқару  
және оларды пайдалану  
жөніндегі жоспарына 54  
қосымша

**Жарқайың ауданы Гастелло ауылының жайылым пайдаланушылардың су тұтыну нормасына сәйкес жасалған су көздеріне (көлдерге, өзендерге, тоғандарға, апандарға, суару немесе суландыру каналдарына, құбырлы немесе шахталы құдықтарға) қол жеткізу схемасы**



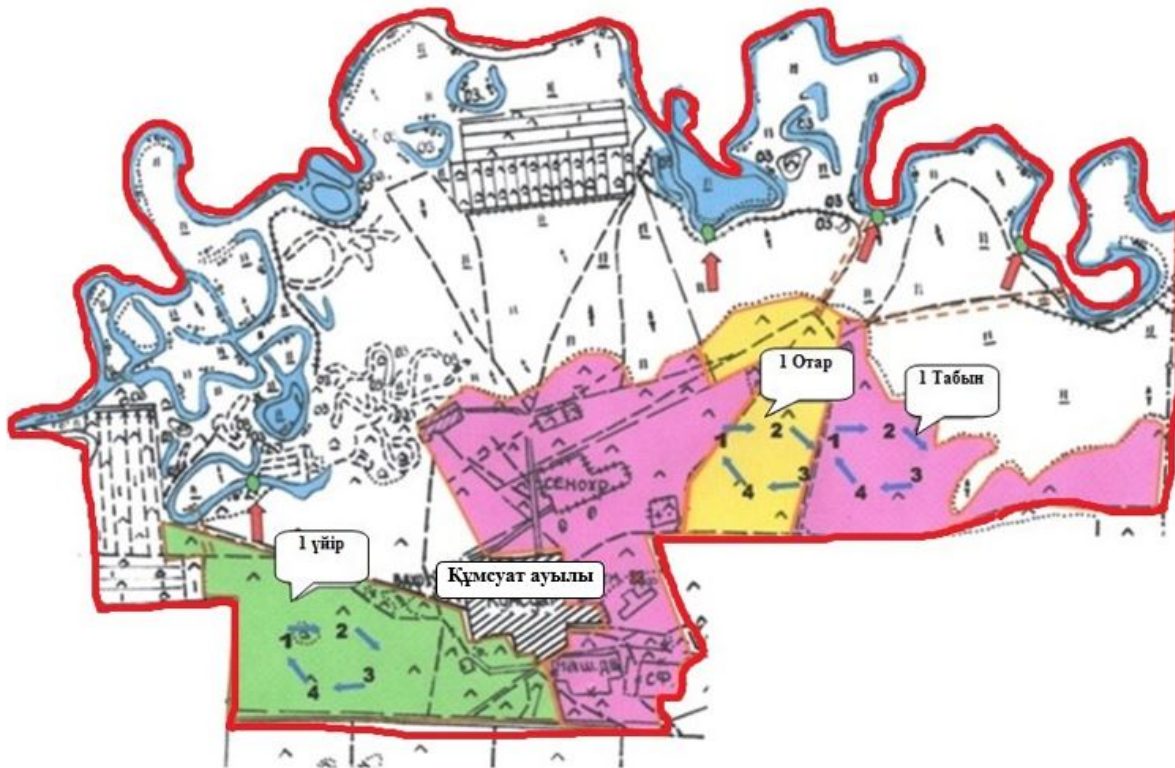
2021-2022 жылдарға арналған  
 Жарқайың ауданы бойынша  
 жайылымдарды басқару  
 және оларды пайдалану  
 жөніндегі жоспарына 55  
 қосымша

**Жарқайың ауданы Далабай ауылының жайылым пайдаланушылардың су тұтыну нормасына сәйкес жасалған су көздеріне (көлдерге, өзендерге, тоғандарға, апандарға, суару немесе суландыру каналдарына, құбырлы немесе шахталы құдықтарға) қол жеткізу схемасы**



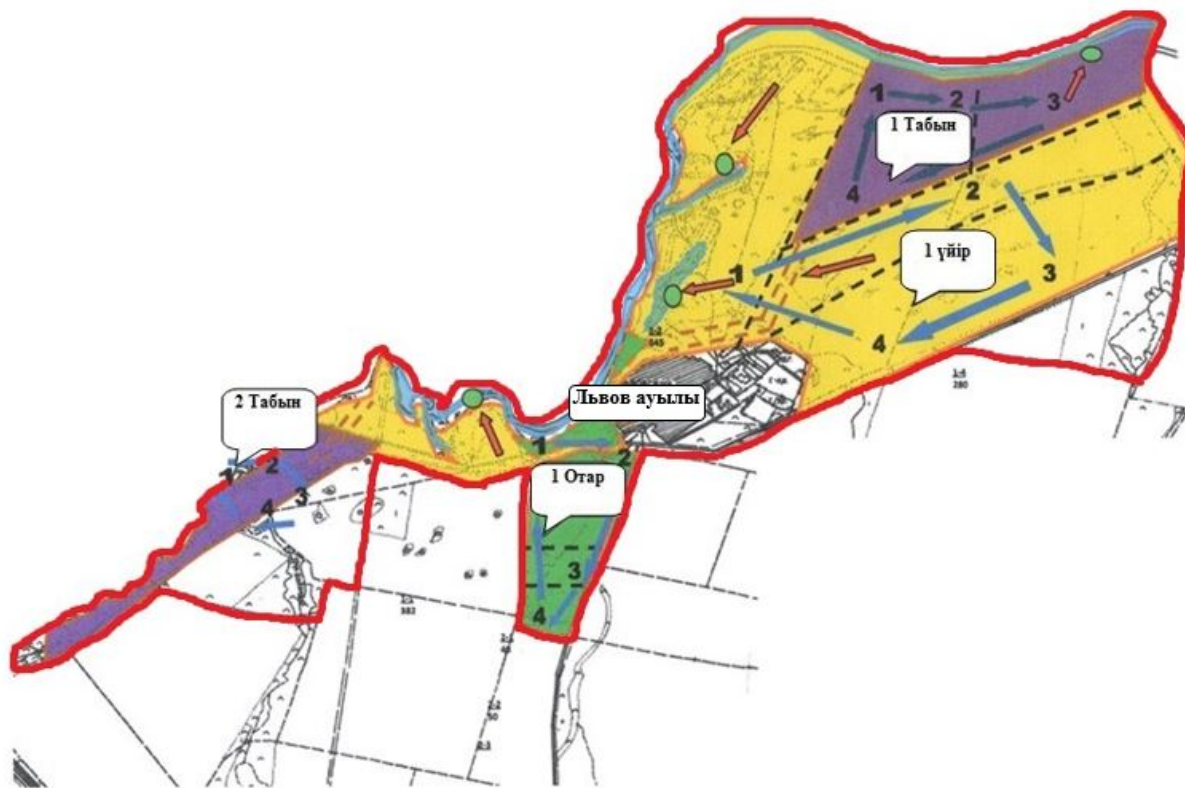
2021-2022 жылдарға арналған  
Жарқайың ауданы бойынша  
жайылымдарды басқару  
және оларды пайдалану  
жөніндегі жоспарына 56  
қосымша

**Жарқайың ауданы Құмсуат ауылының жайылым пайдаланушылардың су тұтыну нормасына сәйкес жасалған су көздеріне (көлдерге, өзендерге, тоғандарға, апандарға, суару немесе суландыру каналдарына, құбырлы немесе шахталы құдықтарға) қол жеткізу схемасы**



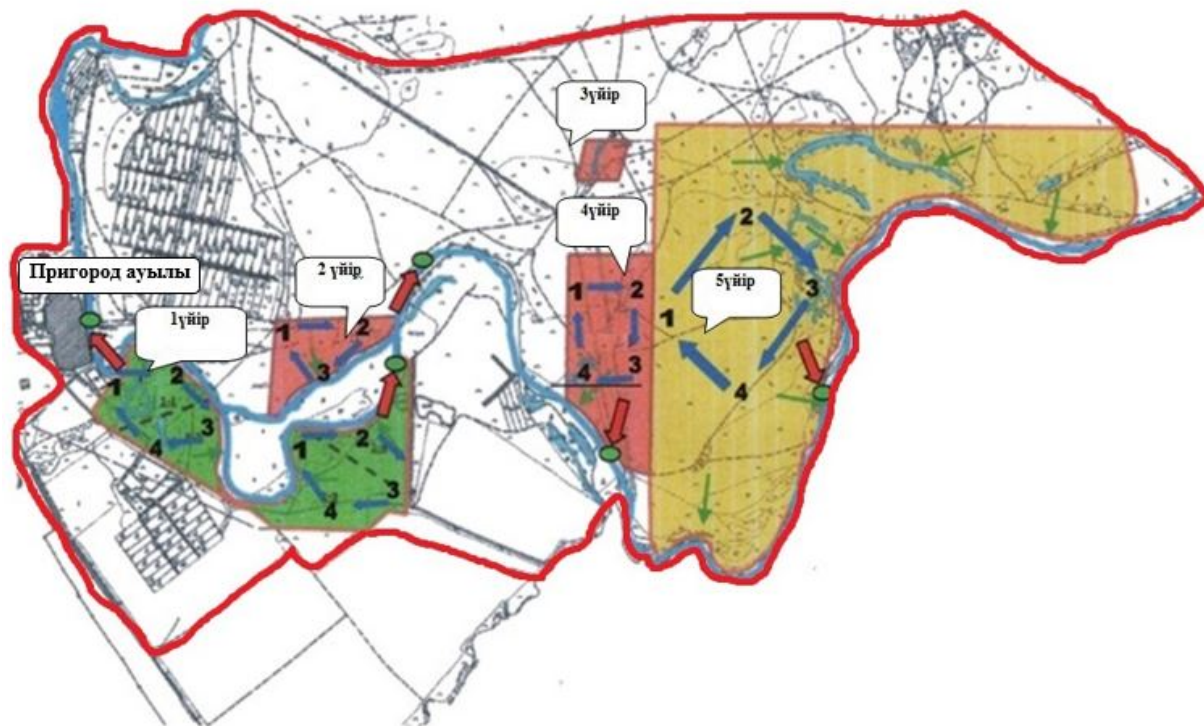
2021-2022 жылдарға арналған  
 Жарқайың ауданы бойынша  
 жайылымдарды басқару  
 және оларды пайдалану  
 жөніндегі жоспарына 57  
 қосымша

**Жарқайың ауданы Львов ауылының жайылым пайдаланушылардың су тұтыну нормасына сәйкес жасалған су көздеріне (көлдерге, өзендерге, тоғандарға, апандарға, суару немесе суландыру каналдарына, құбырлы немесе шахталы құдықтарға) қол жеткізу схемасы**



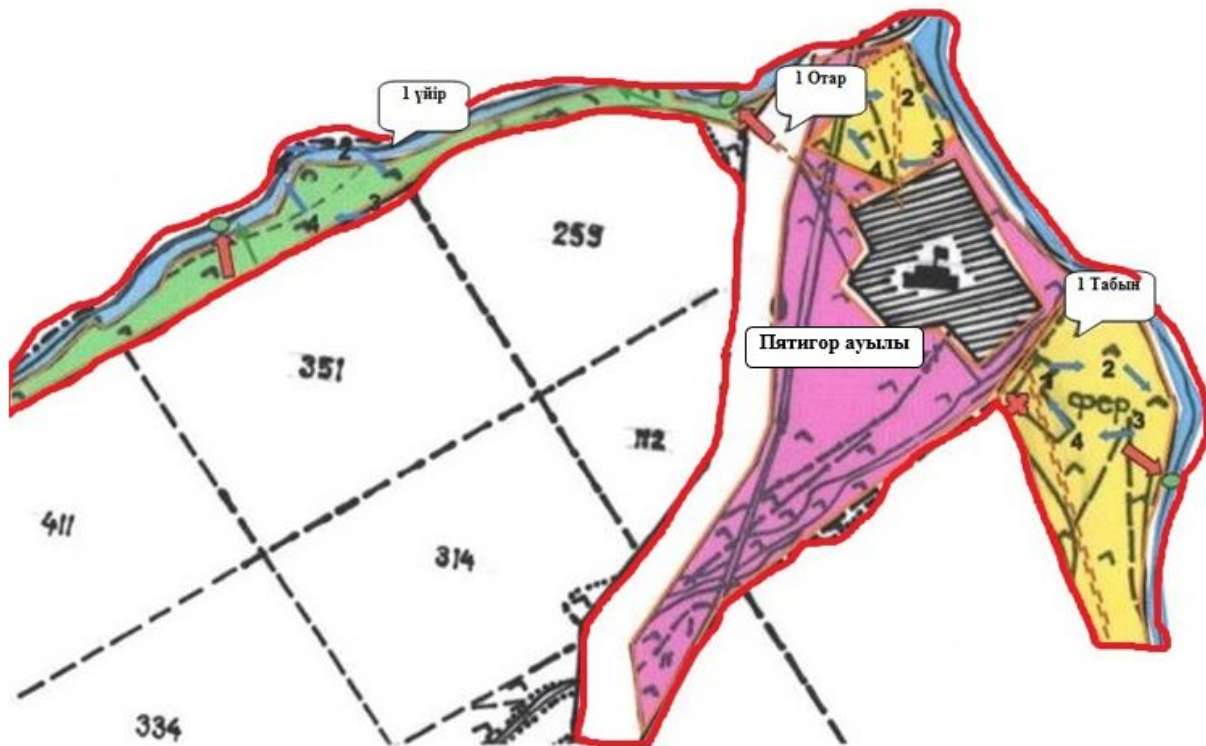
2021-2022 жылдарға арналған  
 Жарқайың ауданы бойынша  
 жайылымдарды басқару  
 және оларды пайдалану  
 жөніндегі жоспарына 58  
 қосымша

**Жарқайың ауданы Пригород ауылының жайылым пайдаланушылардың су тұтыну нормасына сәйкес жасалған су көздеріне (көлдерге, өзендерге, тоғандарға, апандарға, суару немесе суландыру каналдарына, құбырлы немесе шахталы құдықтарға) қол жеткізу схемасы**



2021-2022 жылдарға арналған  
 Жарқайың ауданы бойынша  
 жайылымдарды басқару  
 және оларды пайдалану  
 жөніндегі жоспарына 59  
 қосымша

**Жарқайың ауданы Пятигор ауылының жайылым пайдаланушылардың су тұтыну нормасына сәйкес жасалған су көздеріне (көлдерге, өзендерге, тоғандарға, апандарға, суару немесе суландыру каналдарына, құбырлы немесе шахталы құдықтарға) қол жеткізу схемасы**



2021-2022 жылдарға арналған  
Жарқайың ауданы бойынша  
жайылымдарды басқару  
және оларды пайдалану  
жөніндегі жоспарына 60  
қосымша

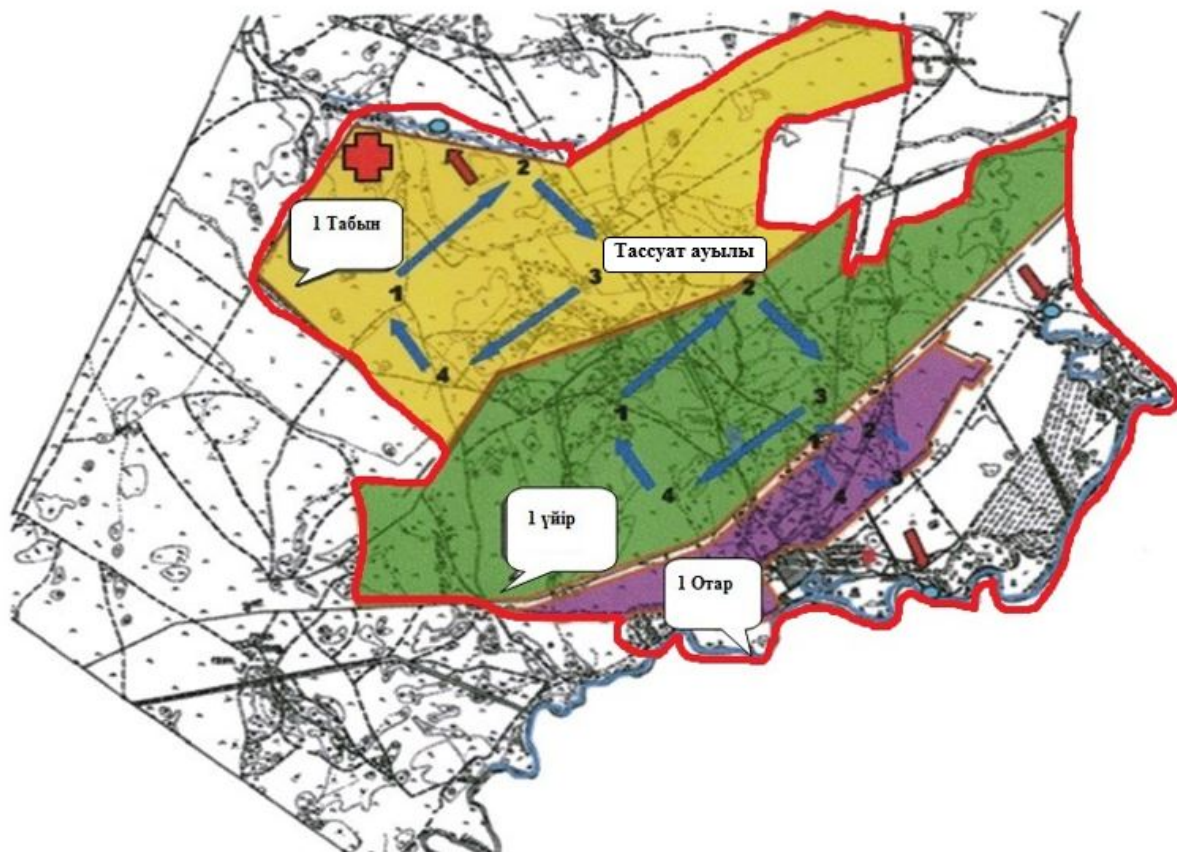
**Жарқайың ауданы Тасөткел ауылының жайылым пайдаланушылардың су тұтыну нормасына сәйкес жасалған су көздеріне (көлдерге, өзендерге, тоғандарға, апандарға, суару немесе суландыру каналдарына, құбырлы немесе шахталы құдықтарға) қол жеткізу схемасы**





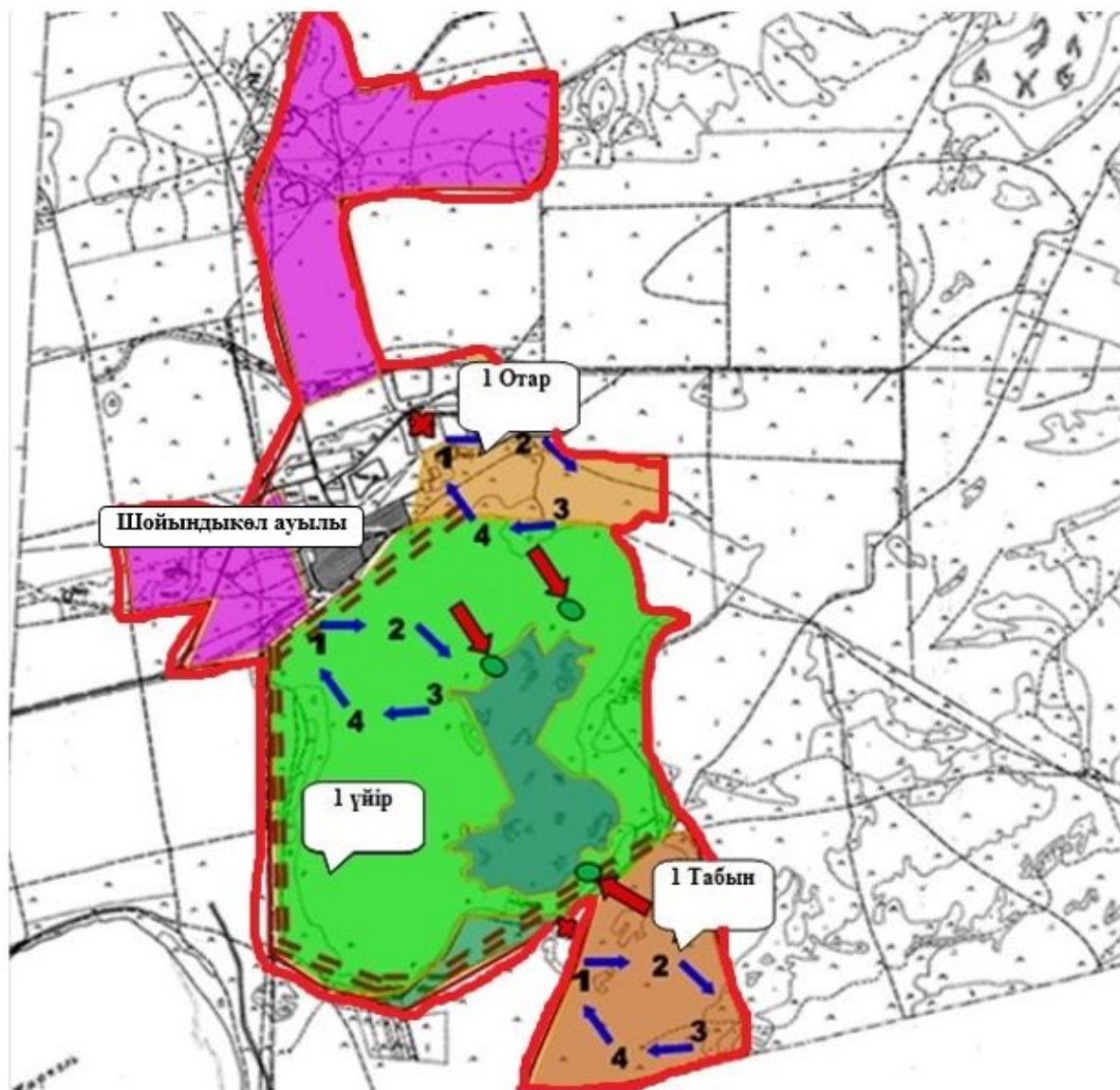
2021-2022 жылдарға арналған  
Жарқайың ауданы бойынша  
жайылымдарды басқару  
және оларды пайдалану  
жөніндегі жоспарына 61  
қосымша

**Жарқайың ауданы Тассуат ауылының жайылым пайдаланушылардың су тұтыну нормасына сәйкес жасалған су көздеріне (көлдерге, өзендерге, тоғандарға, апандарға, суару немесе суландыру каналдарына, құбырлы немесе шахталы құдықтарға) қол жеткізу схемасы**



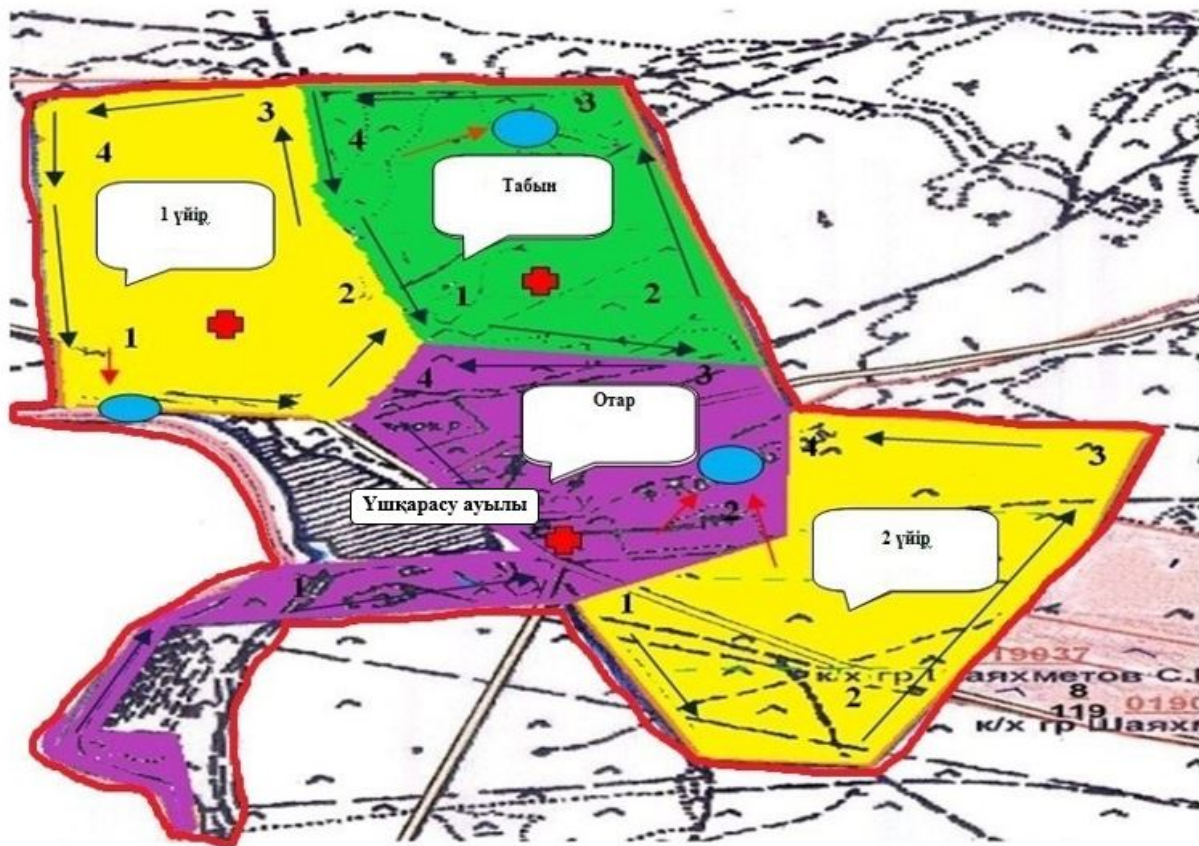
2021-2022 жылдарға арналған  
 Жарқайың ауданы бойынша  
 жайылымдарды басқару  
 және оларды пайдалану  
 жөніндегі жоспарына 62  
 қосымша

**Жарқайың ауданы Шойындыкөл ауылының жайылым пайдаланушылардың су тұтыну нормасына сәйкес жасалған су көздеріне (көлдерге, өзендерге, тоғандарға, апандарға, суару немесе суландыру каналдарына, құбырлы немесе шахталы құдықтарға) қол жеткізу схемасы**



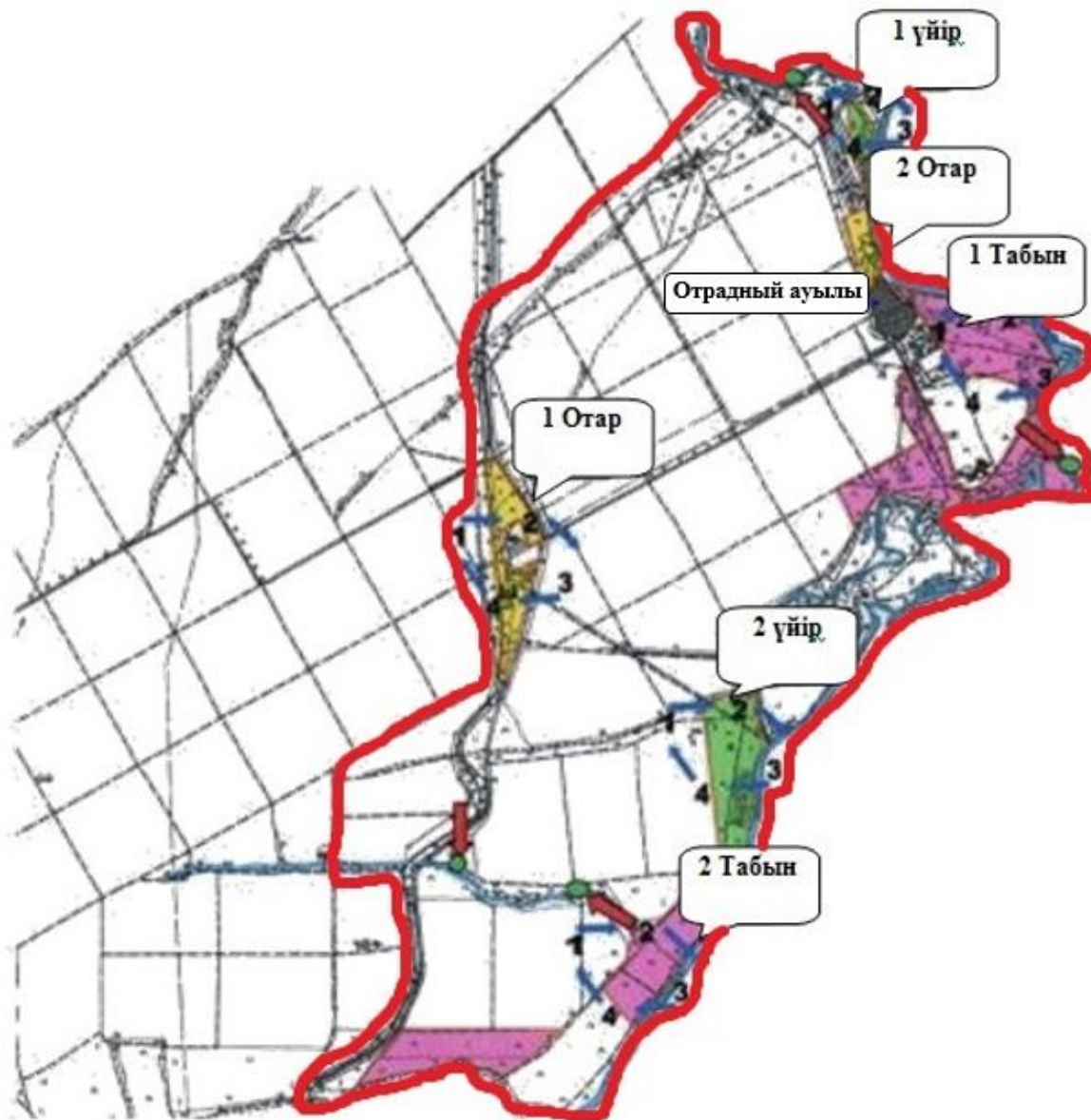
2021-2022 жылдарға арналған  
 Жарқайың ауданы бойынша  
 жайылымдарды басқару  
 және оларды пайдалану  
 жөніндегі жоспарына 63  
 қосымша

**Жарқайың ауданы Үшқарасу ауылының жайылым пайдаланушылардың су тұтыну нормасына сәйкес жасалған су көздеріне (көлдерге, өзендерге, тоғандарға, апандарға, суару немесе суландыру каналдарына, құбырлы немесе шахталы құдықтарға) қол жеткізу схемасы**



2021-2022 жылдарға арналған  
 Жарқайың ауданы бойынша  
 жайылымдарды басқару  
 және оларды пайдалану  
 жөніндегі жоспарына 64  
 қосымша

**Жарқайың ауданы Отрадный ауылдық округінің жайылым пайдаланушылардың су тұтыну нормасына сәйкес жасалған су көздеріне (көлдерге, өзендерге, тоғандарға, апандарға, суару немесе суландыру каналдарына, құбырлы немесе шахталы құдықтарға) қол жеткізу схемасы**



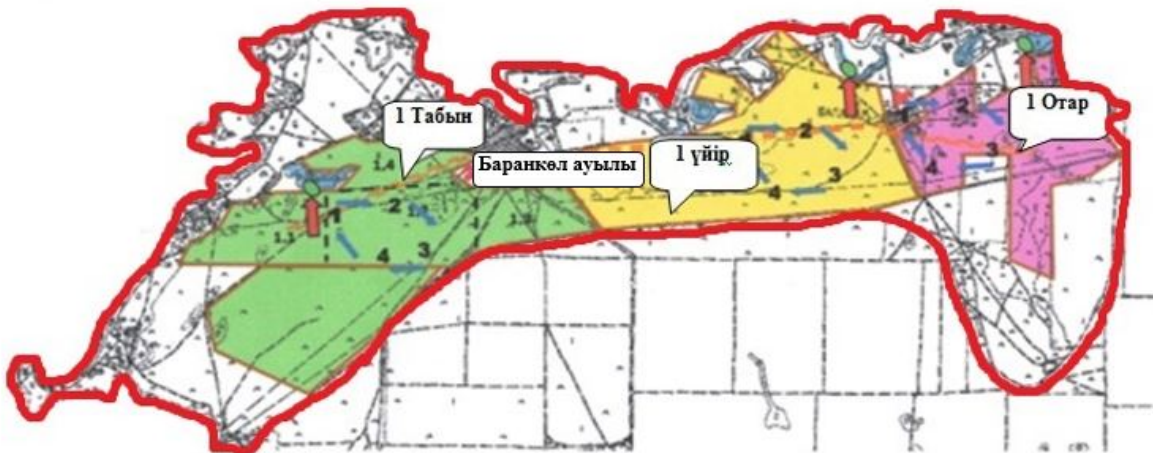
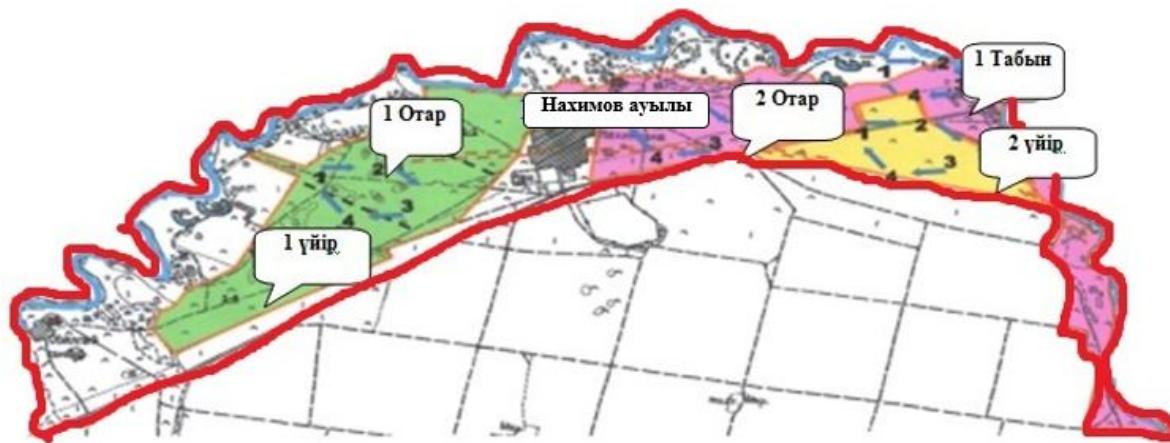
2021-2022 жылдарға арналған  
 Жарқайың ауданы бойынша  
 жайылымдарды басқару  
 және оларды пайдалану  
 жөніндегі жоспарына 65  
 қосымша

**Жарқайың ауданы Уәлихан ауылдық округінің жайылым пайдаланушылардың су тұтыну нормасына сәйкес жасалған су көздеріне (көлдерге, өзендерге, тоғандарға, апандарға, суару немесе суландыру каналдарына, құбырлы немесе шахталы құдықтарға) қол жеткізу схемасы**



2021-2022 жылдарға арналған  
 Жарқайың ауданы бойынша  
 жайылымдарды басқару  
 және оларды пайдалану  
 жөніндегі жоспарына 66  
 қосымша

**Жарқайың ауданы Нахимов ауылдық округінің жайылым пайдаланушылардың су тұтыну нормасына сәйкес жасалған су көздеріне (көлдерге, өзендерге, тоғандарға, апандарға, суару немесе суландыру каналдарына, құбырлы немесе шахталы құдықтарға) қол жеткізу схемасы**



2021-2022 жылдарға арналған  
 Жарқайың ауданы бойынша  
 жайылымдарды басқару  
 және оларды пайдалану  
 жөніндегі жоспарына 67  
 қосымша

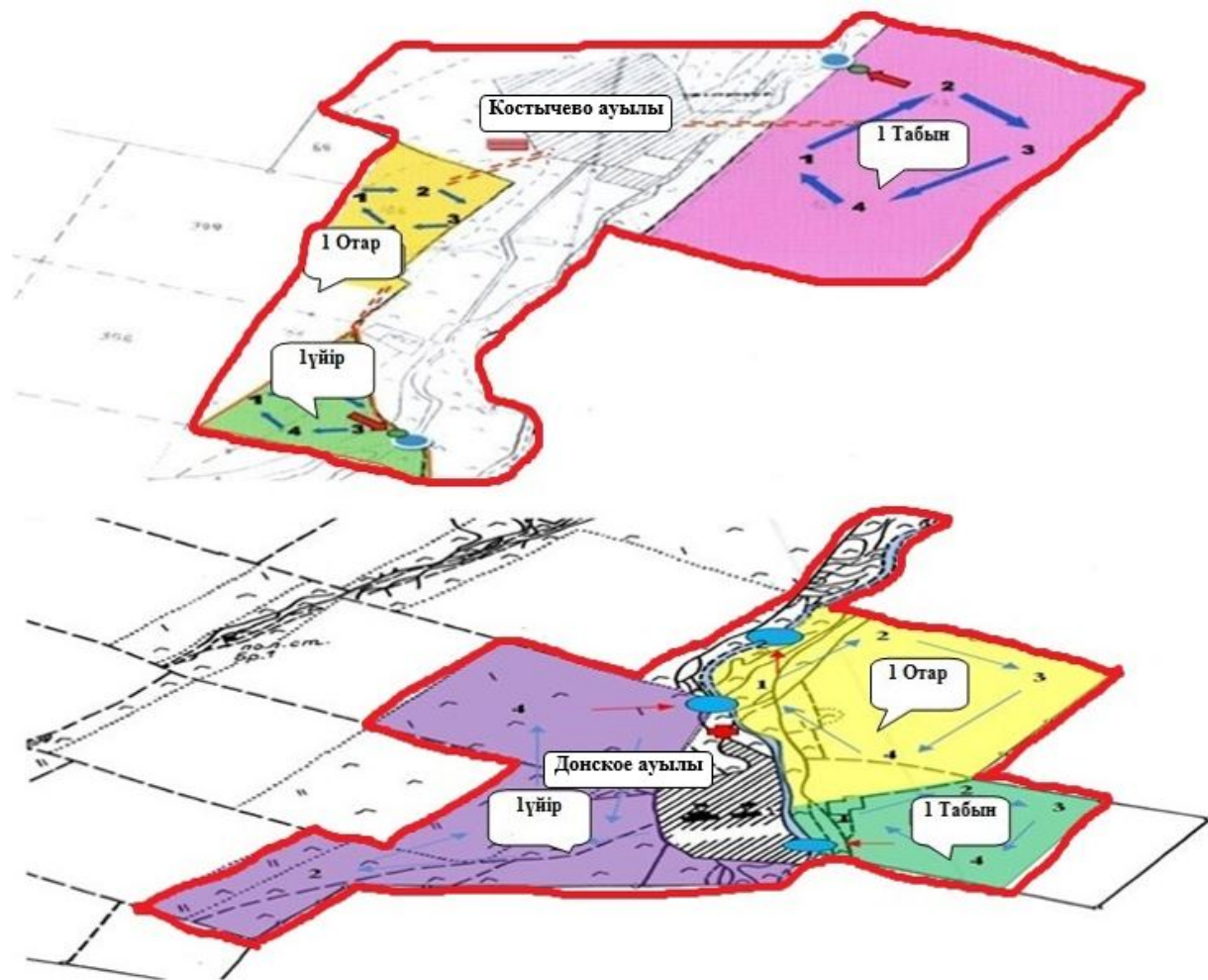
**Жарқайың ауданы Жаңадала ауылдық округінің жайылым пайдаланушылардың су тұтыну нормасына сәйкес жасалған су көздеріне (көлдерге, өзендерге, тоғандарға, апандарға, суару немесе суландыру каналдарына, құбырлы немесе шахталы құдықтарға) қол жеткізу схемасы**



2021-2022 жылдарға арналған  
 Жарқайың ауданы бойынша  
 жайылымдарды басқару  
 және оларды пайдалану  
 жөніндегі жоспарына 68  
 қосымша

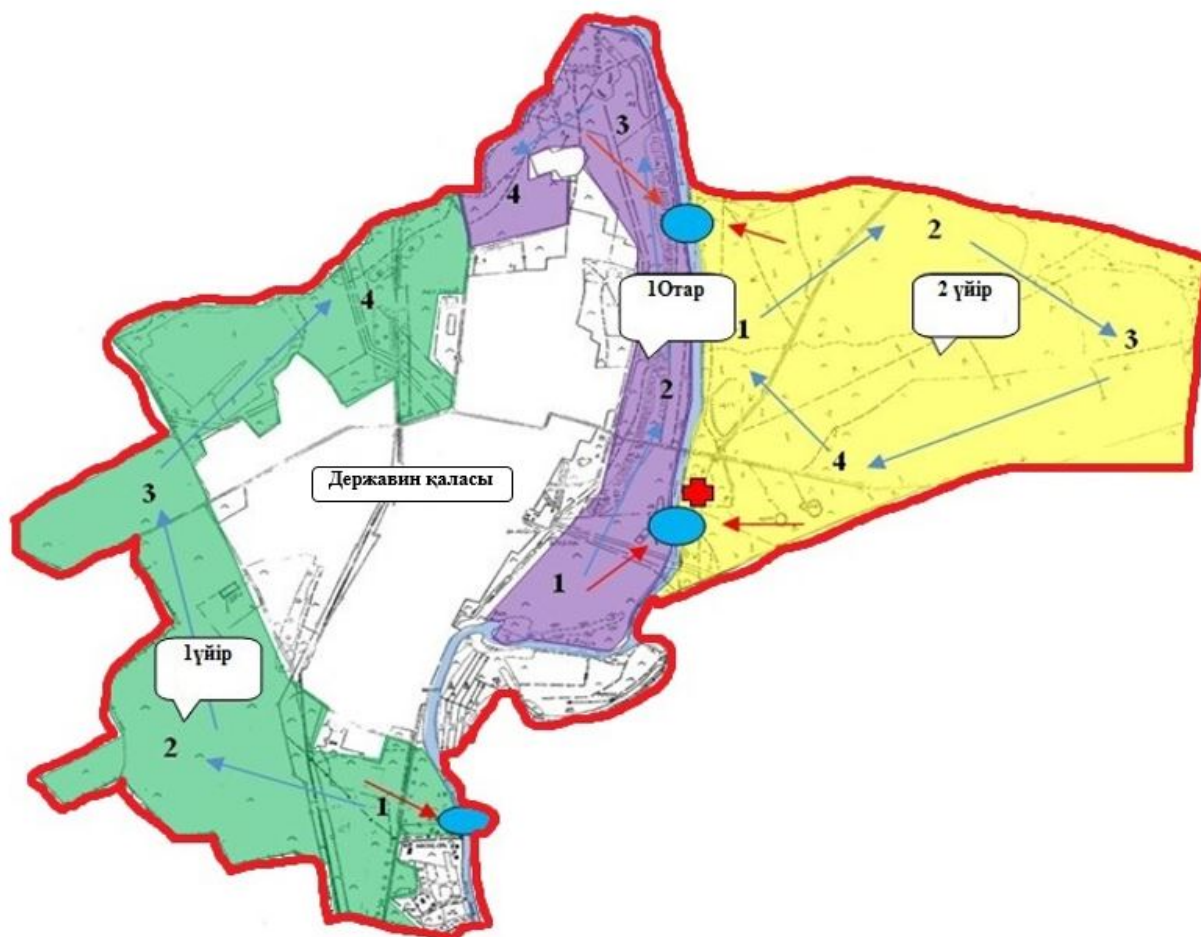
**Жарқайың ауданы Костычево ауылдық округінің жайылым пайдаланушылардың су тұтыну нормасына сәйкес жасалған су көздеріне (көлдерге, өзендерге, тоғандарға, апандарға, суару немесе суландыру каналдарына, құбырлы немесе шахталы құдықтарға) қол жеткізу схемасы**





2021-2022 жылдарға арналған  
Жарқайың ауданы бойынша  
жайылымдарды басқару  
және оларды пайдалану  
жөніндегі жоспарына 69  
қосымша

**Жарқайың ауданы Державин қаласының жайылымы жоқ жеке және (немесе) заңды тұлғалардың ауыл шаруашылығы жануарларының мал басын орналастыру үшін жайылымдарды қайта бөлу және оны берілетін жайылымдарға ауыстыру схемасы**



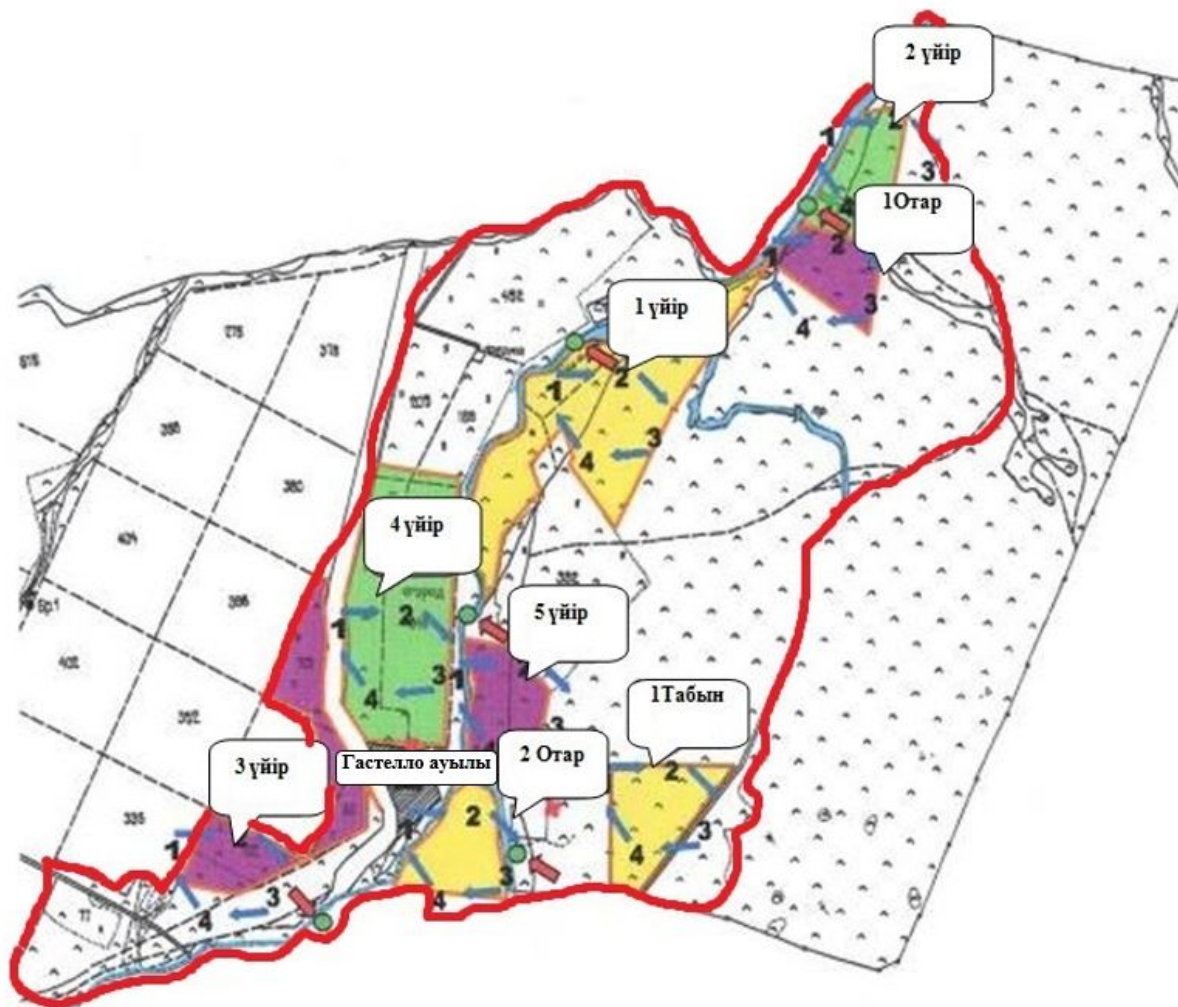
2021-2022 жылдарға арналған  
Жарқайың ауданы бойынша  
жайылымдарды басқару  
және оларды пайдалану  
жөніндегі жоспарына 70  
қосымша

**Жарқайың ауданы Бірсуат ауылының жайылымы жоқ жеке және (немесе) заңды тұлғалардың ауыл шаруашылығы жануарларының мал басын орналастыру үшін жайылымдарды қайта бөлу және оны берілетін жайылымдарға ауыстыру схемасы**



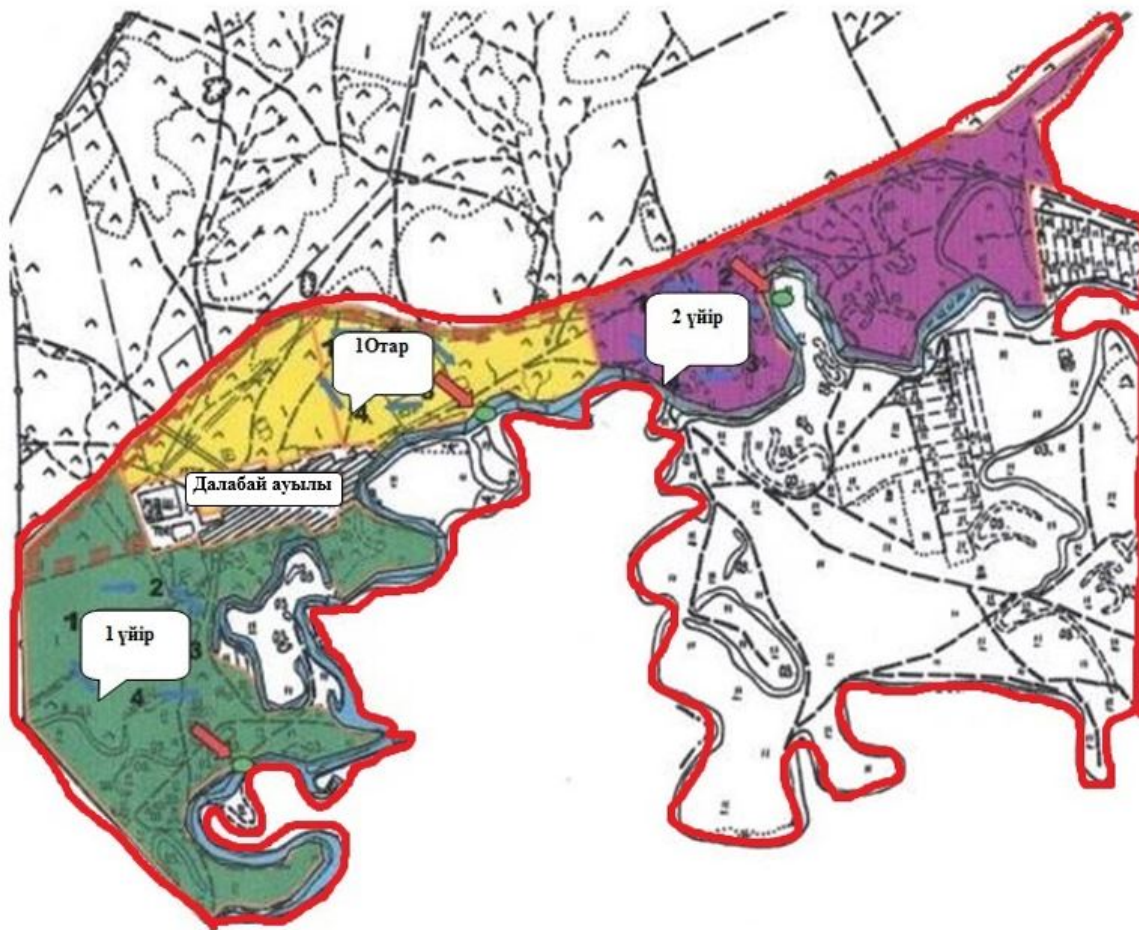
2021-2022 жылдарға арналған  
Жарқайың ауданы бойынша  
жайылымдарды басқару  
және оларды пайдалану  
жөніндегі жоспарына 71  
қосымша

**Жарқайың ауданы Гастелло ауылының жайылымы жоқ жеке және (немесе) заңды тұлғалардың ауыл шаруашылығы жануарларының мал басын орналастыру үшін жайылымдарды қайта бөлу және оны берілетін жайылымдарға ауыстыру схемасы**



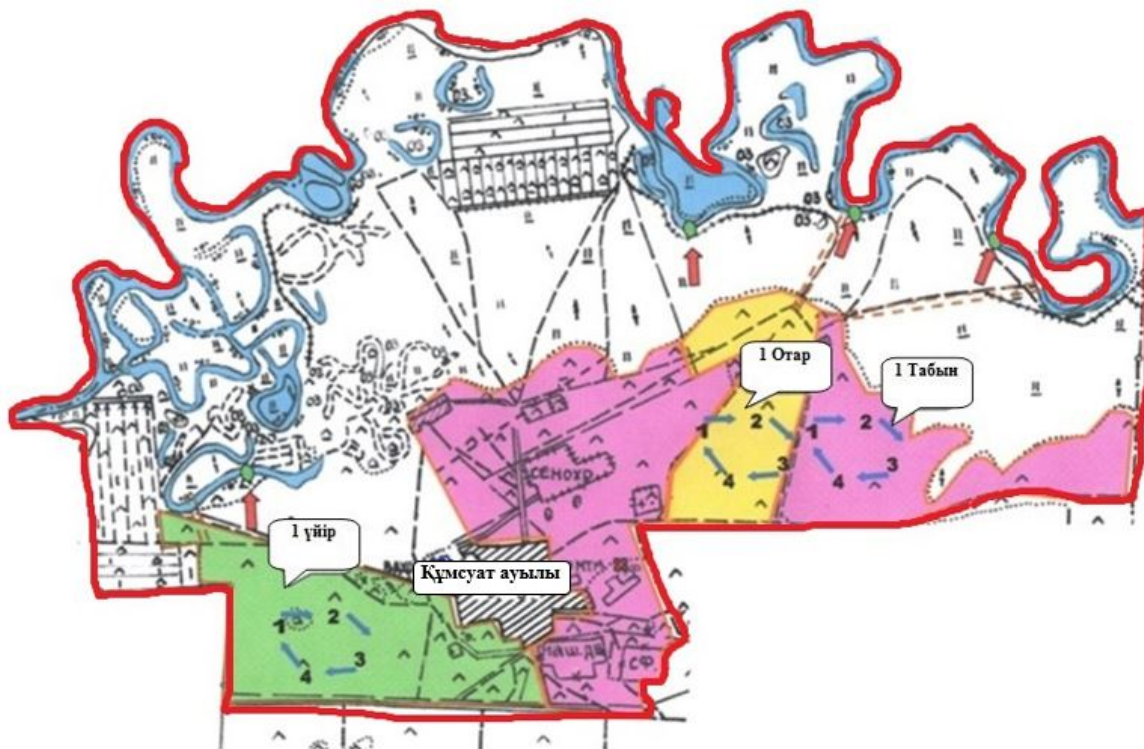
2021-2022 жылдарға арналған  
 Жарқайың ауданы бойынша  
 жайылымдарды басқару  
 және оларды пайдалану  
 жөніндегі жоспарына 72  
 қосымша

**Жарқайың ауданы Далабай ауылының жайылымы жоқ жеке және (немесе) заңды тұлғалардың ауыл шаруашылығы жануарларының мал басын орналастыру үшін жайылымдарды қайта бөлу және оны берілетін жайылымдарға ауыстыру схемасы**



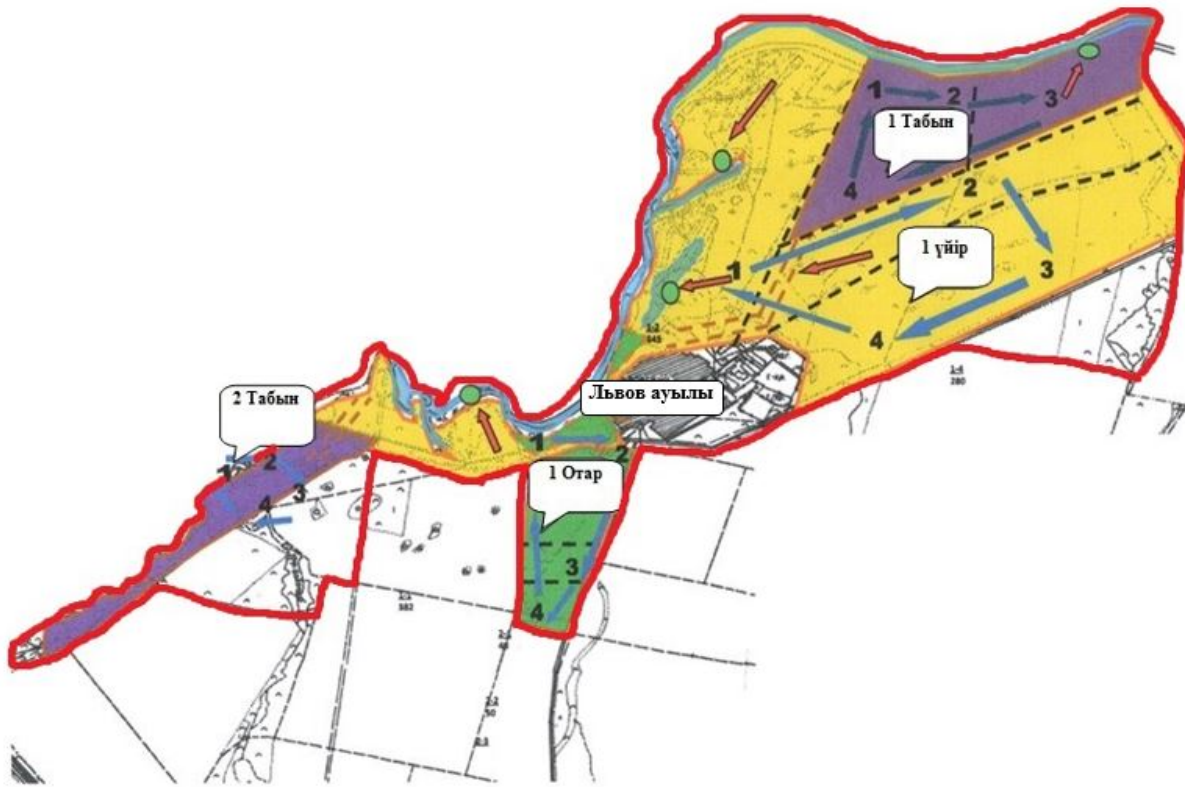
2021-2022 жылдарға арналған  
Жарқайың ауданы бойынша  
жайылымдарды басқару  
және оларды пайдалану  
жөніндегі жоспарына 73  
қосымша

**Жарқайың ауданы Құмсуат ауылының жайылымы жоқ жеке және (немесе) заңды тұлғалардың ауыл шаруашылығы жануарларының мал басын орналастыру үшін жайылымдарды қайта бөлу және оны берілетін жайылымдарға ауыстыру схемасы**



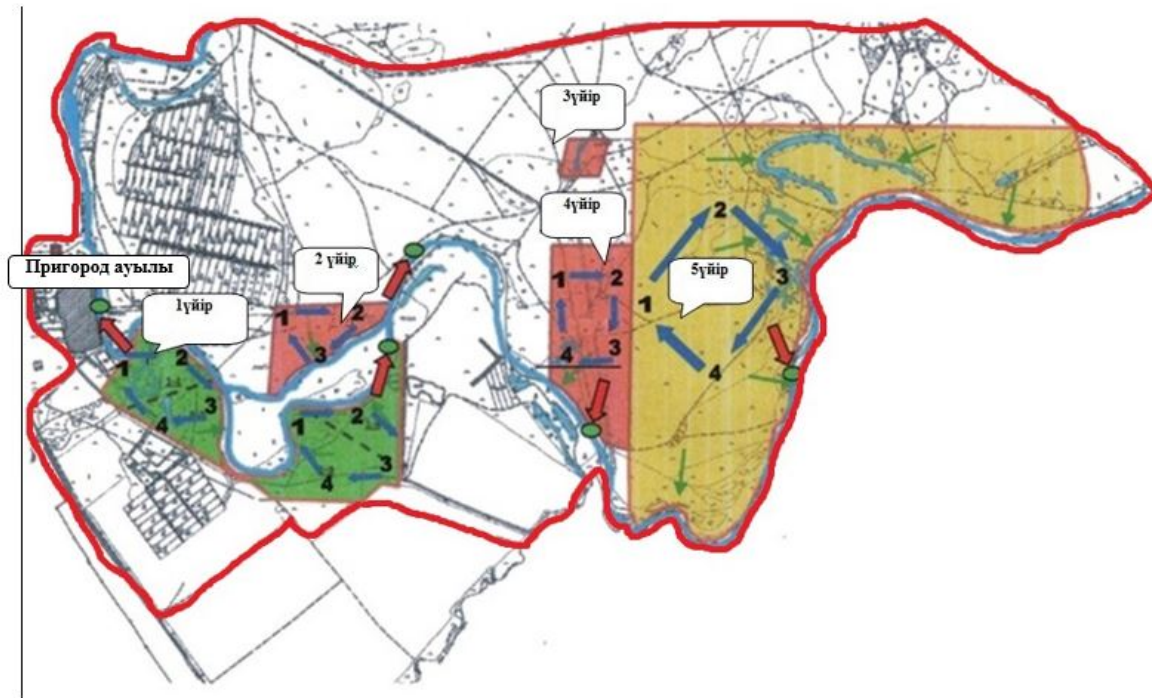
2021-2022 жылдарға арналған  
Жарқайың ауданы бойынша  
жайылымдарды басқару  
және оларды пайдалану  
жөніндегі жоспарына 74  
қосымша

**Жарқайың ауданы Львов ауылының жайылымы жоқ жеке және (немесе) заңды тұлғалардың ауыл шаруашылығы жануарларының мал басын орналастыру үшін жайылымдарды қайта бөлу және оны берілетін жайылымдарға ауыстыру схемасы**



2021-2022 жылдарға арналған  
Жарқайың ауданы бойынша  
жайылымдарды басқару  
және оларды пайдалану  
жөніндегі жоспарына 75  
қосымша

**Жарқайың ауданы Пригород ауылының жайылымы жоқ жеке және (немесе) заңды тұлғалардың ауыл шаруашылығы жануарларының мал басын орналастыру үшін жайылымдарды қайта бөлу және оны берілетін жайылымдарға ауыстыру схемасы**



2021-2022 жылдарға арналған  
Жарқайың ауданы бойынша  
жайылымдарды басқару  
және оларды пайдалану  
жөніндегі жоспарына 76  
қосымша

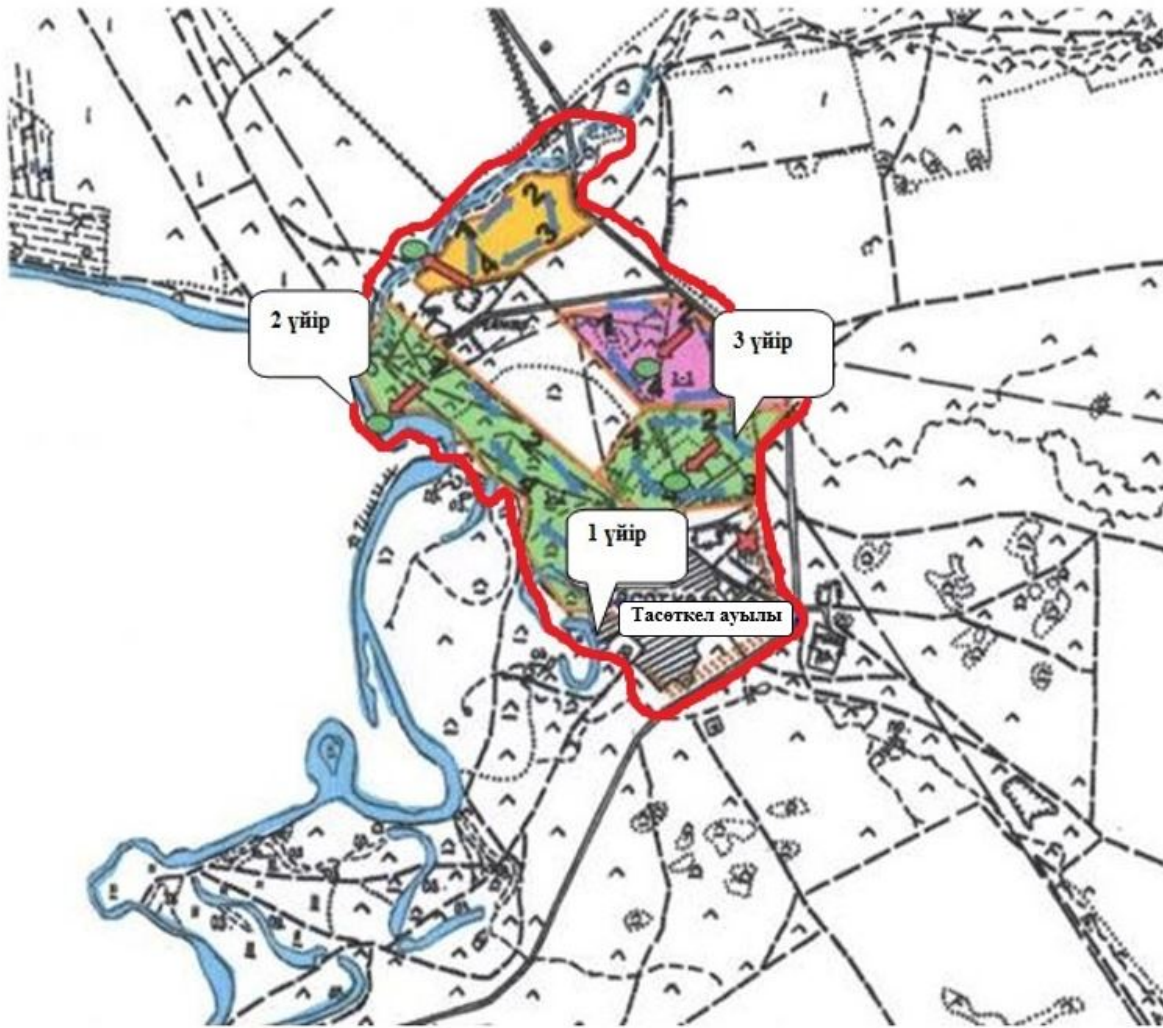
**Жарқайың ауданы Пятигор ауылының жайылымы жоқ жеке және (немесе) заңды тұлғалардың ауыл шаруашылығы жануарларының мал басын орналастыру үшін жайылымдарды қайта бөлу және оны берілетін жайылымдарға ауыстыру схемасы**





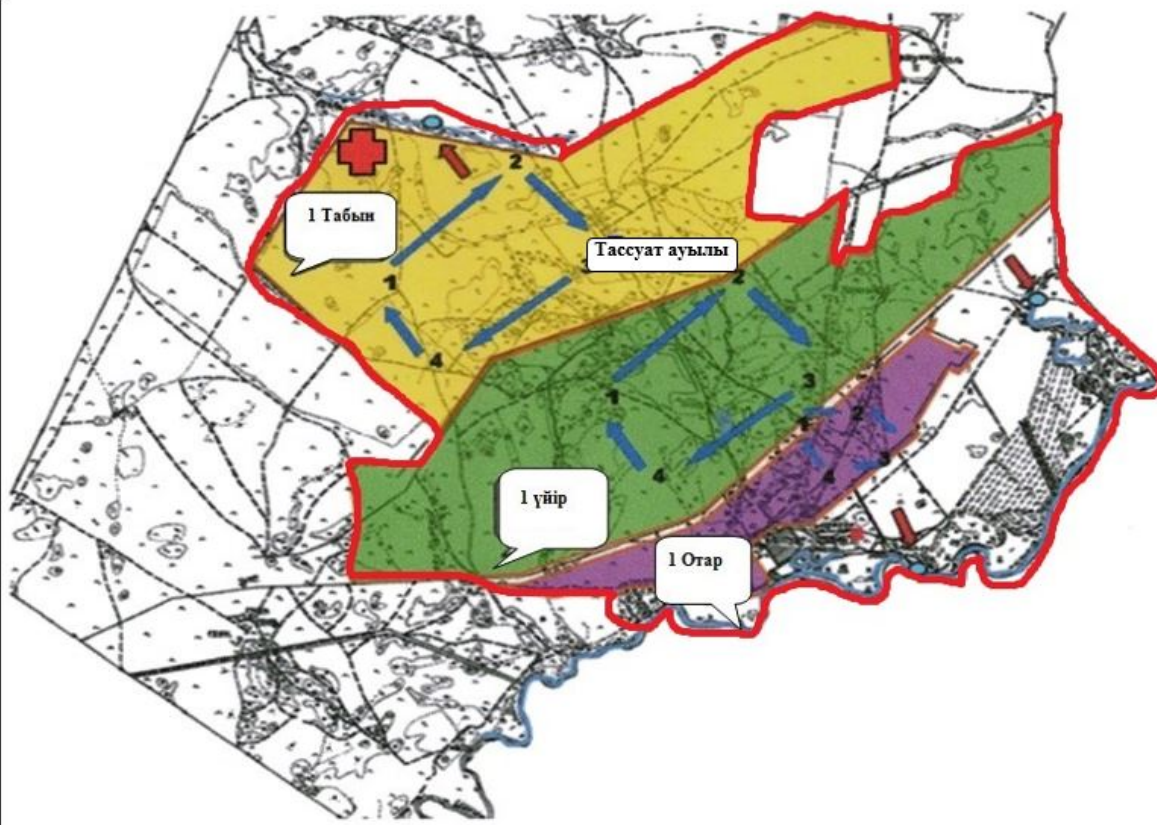
2021-2022 жылдарға арналған  
Жарқайың ауданы бойынша  
жайылымдарды басқару  
және оларды пайдалану  
жөніндегі жоспарына 77  
қосымша

**Жарқайың ауданы Тасөткел ауылының жайылымы жоқ жеке және (немесе) заңды тұлғалардың ауыл шаруашылығы жануарларының мал басын орналастыру үшін жайылымдарды қайта бөлу және оны берілетін жайылымдарға ауыстыру схемасы**



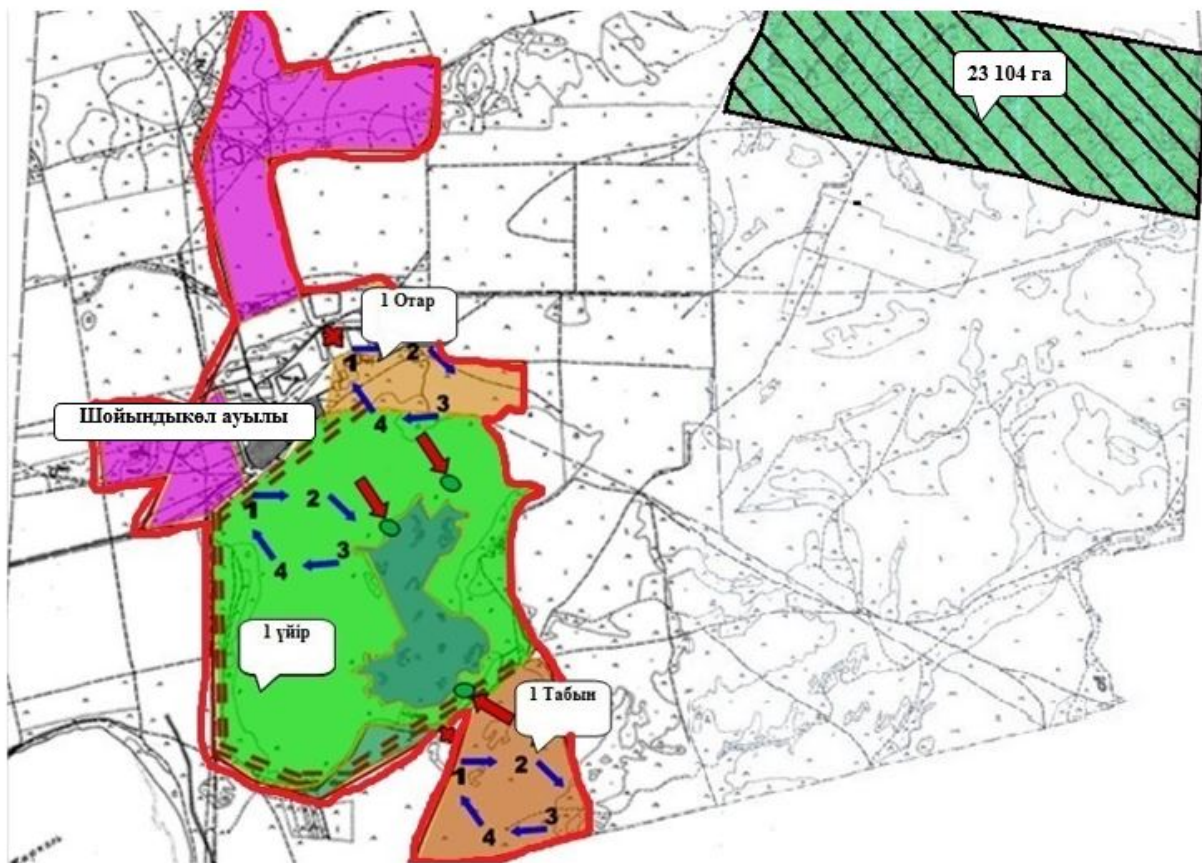
2021-2022 жылдарға арналған  
Жарқайың ауданы бойынша  
жайылымдарды басқару  
және оларды пайдалану  
жөніндегі жоспарына 78  
қосымша

**Жарқайың ауданы Тассуат ауылының жайылымы жоқ жеке және (немесе) заңды тұлғалардың ауыл шаруашылығы жануарларының мал басын орналастыру үшін жайылымдарды қайта бөлу және оны берілетін жайылымдарға ауыстыру схемасы**



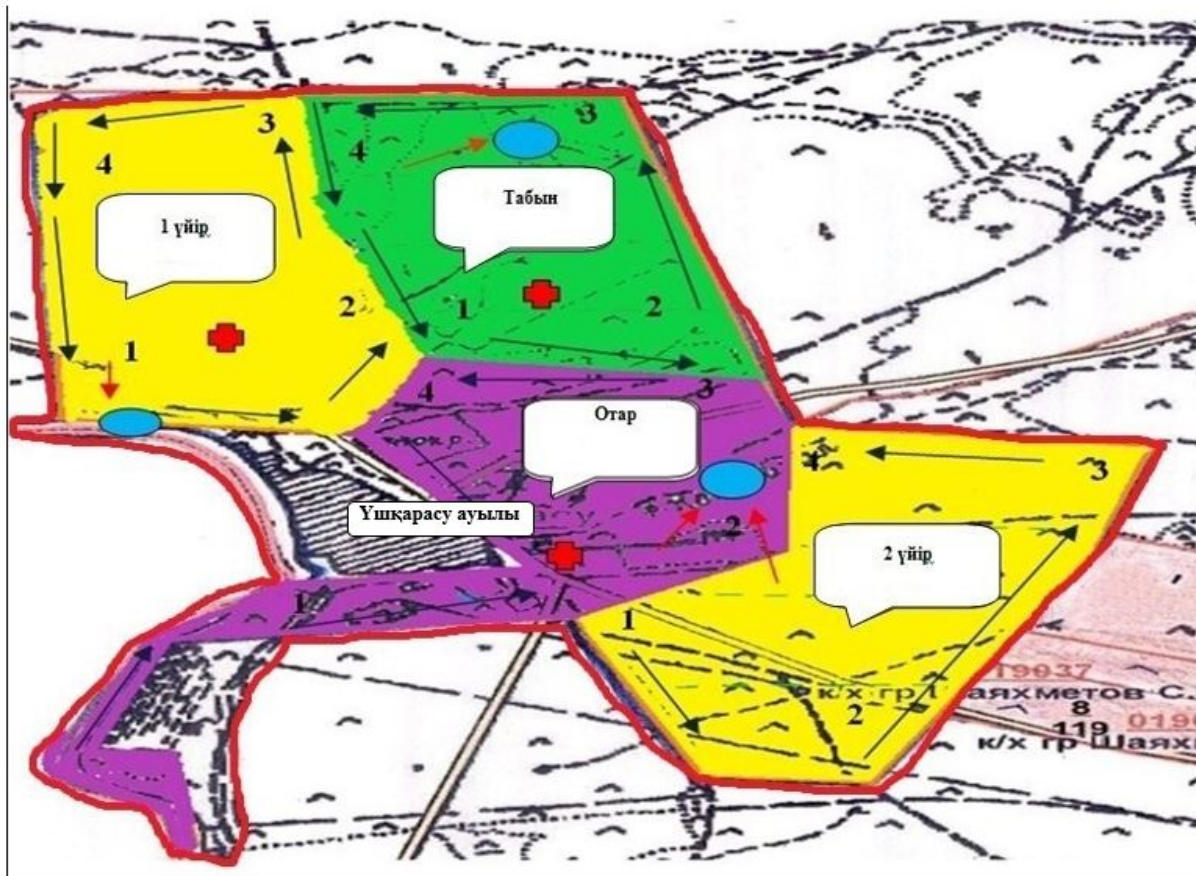
2021-2022 жылдарға арналған  
Жарқайың ауданы бойынша  
жайылымдарды басқару  
және оларды пайдалану  
жөніндегі жоспарына 79  
қосымша

**Жарқайың ауданы Шойындыкөл ауылының жайылымы жоқ жеке және (немесе) заңды тұлғалардың ауыл шаруашылығы жануарларының мал басын орналастыру үшін жайылымдарды қайта бөлу және оны берілетін жайылымдарға ауыстыру схемасы**



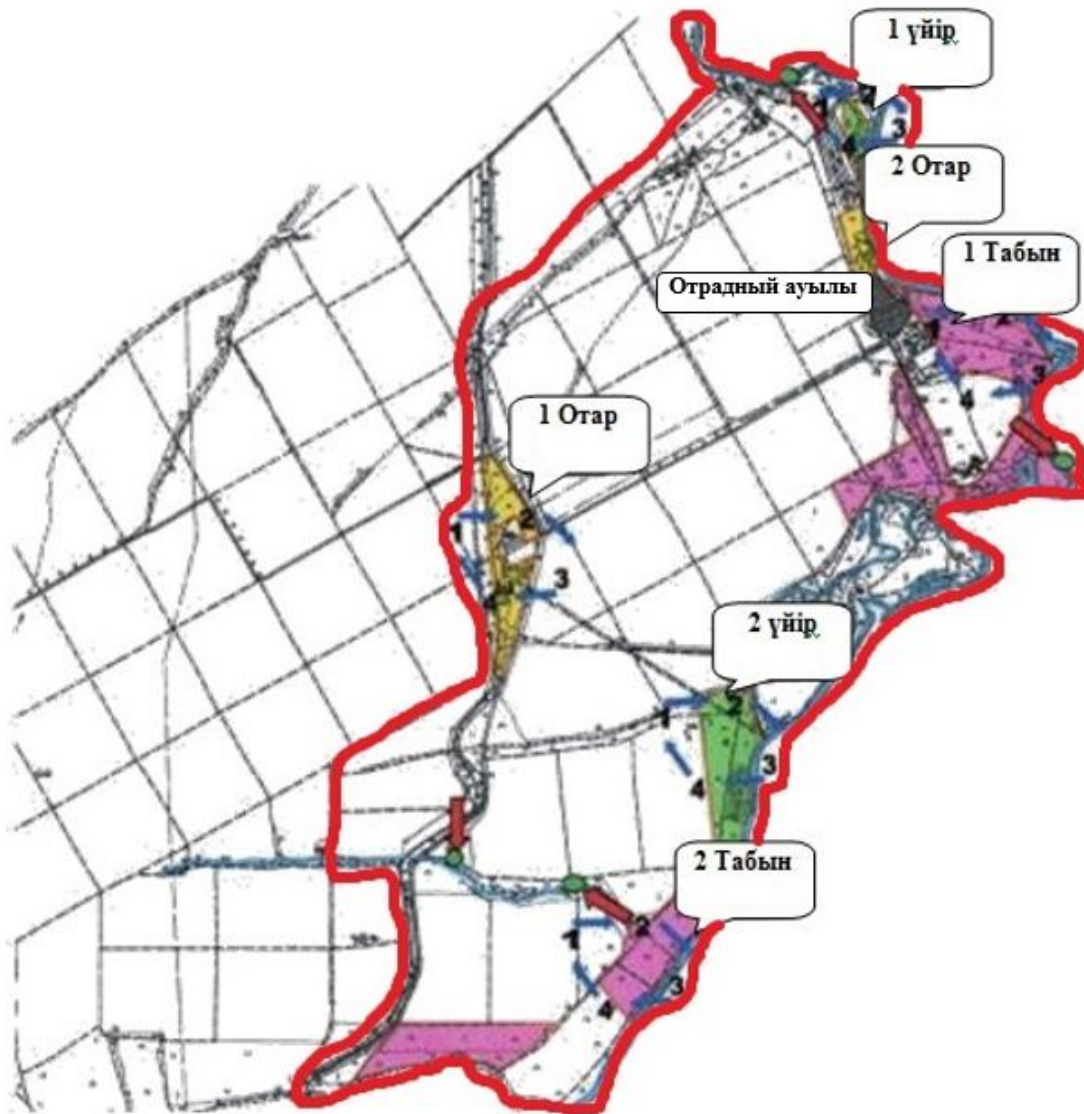
2021-2022 жылдарға арналған  
 Жарқайың ауданы бойынша  
 жайылымдарды басқару  
 және оларды пайдалану  
 жөніндегі жоспарына 80  
 қосымша

**Жарқайың ауданы Үшқарасу ауылының жайылымы жоқ жеке және (немесе) заңды тұлғалардың ауыл шаруашылығы жануарларының мал басын орналастыру үшін жайылымдарды қайта бөлу және оны берілетін жайылымдарға ауыстыру схемасы**



2021-2022 жылдарға арналған  
Жарқайың ауданы бойынша  
жайылымдарды басқару  
және оларды пайдалану  
жөніндегі жоспарына 81  
қосымша

**Жарқайың ауданы Отрадний ауылдық округінің жайылымы жоқ жеке және (немесе) заңды тұлғалардың ауыл шаруашылығы жануарларының мал басын орналастыру үшін жайылымдарды қайта бөлу және оны берілетін жайылымдарға ауыстыру схемасы**



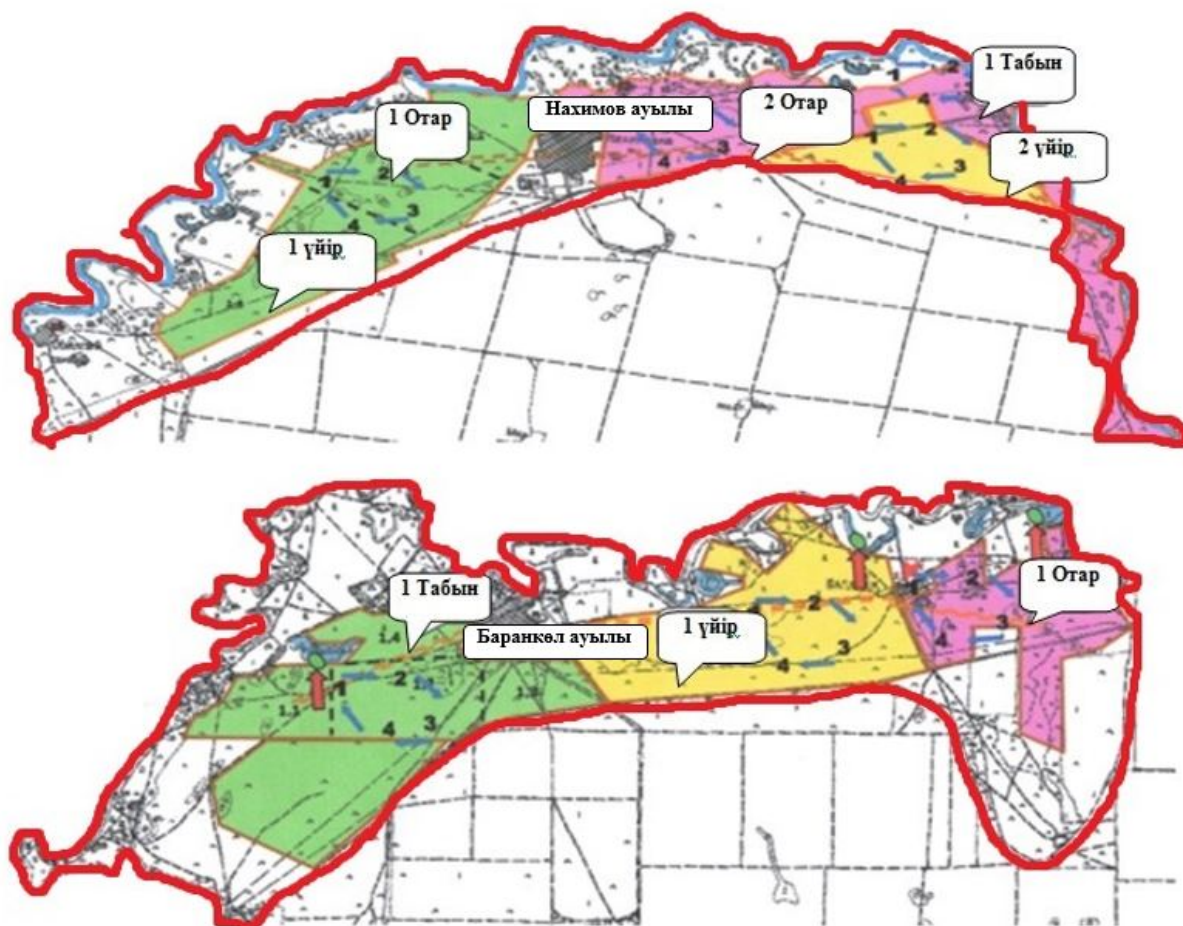
2021-2022 жылдарға арналған  
Жарқайың ауданы бойынша  
жайылымдарды басқару  
және оларды пайдалану  
жөніндегі жоспарына 82  
қосымша

**Жарқайың ауданы Уәлихан ауылдық округінің жайылымы жоқ жеке және (немесе) заңды тұлғалардың ауыл шаруашылығы жануарларының мал басын орналастыру үшін жайылымдарды қайта бөлу және оны берілетін жайылымдарға ауыстыру схемасы**



2021-2022 жылдарға арналған  
Жарқайың ауданы бойынша  
жайылымдарды басқару  
және оларды пайдалану  
жөніндегі жоспарына 83  
қосымша

**Жарқайың ауданы Нахимов ауылдық округінің жайылымы жоқ жеке және (немесе) заңды тұлғалардың ауыл шаруашылығы жануарларының мал басын орналастыру үшін жайылымдарды қайта бөлу және оны берілетін жайылымдарға ауыстыру схемасы**



2021-2022 жылдарға арналған  
 Жарқайың ауданы бойынша  
 жайылымдарды басқару  
 және оларды пайдалану  
 жөніндегі жоспарына 84  
 қосымша

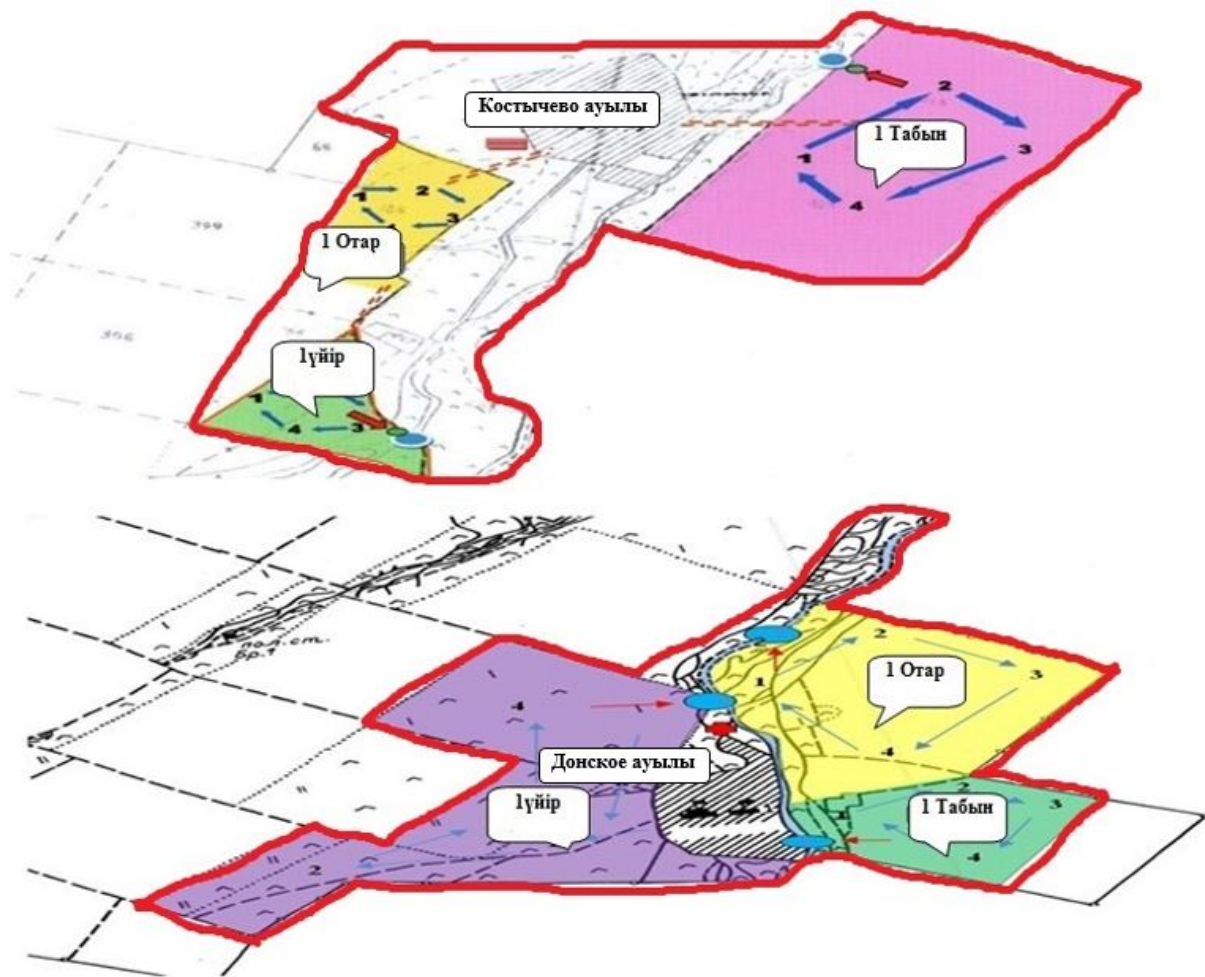
**Жарқайың ауданы Жаңадала ауылдық округінің жайылымы жоқ жеке және (немесе) заңды тұлғалардың ауыл шаруашылығы жануарларының мал басын орналастыру үшін жайылымдарды қайта бөлу және оны берілетін жайылымдарға ауыстыру схемасы**





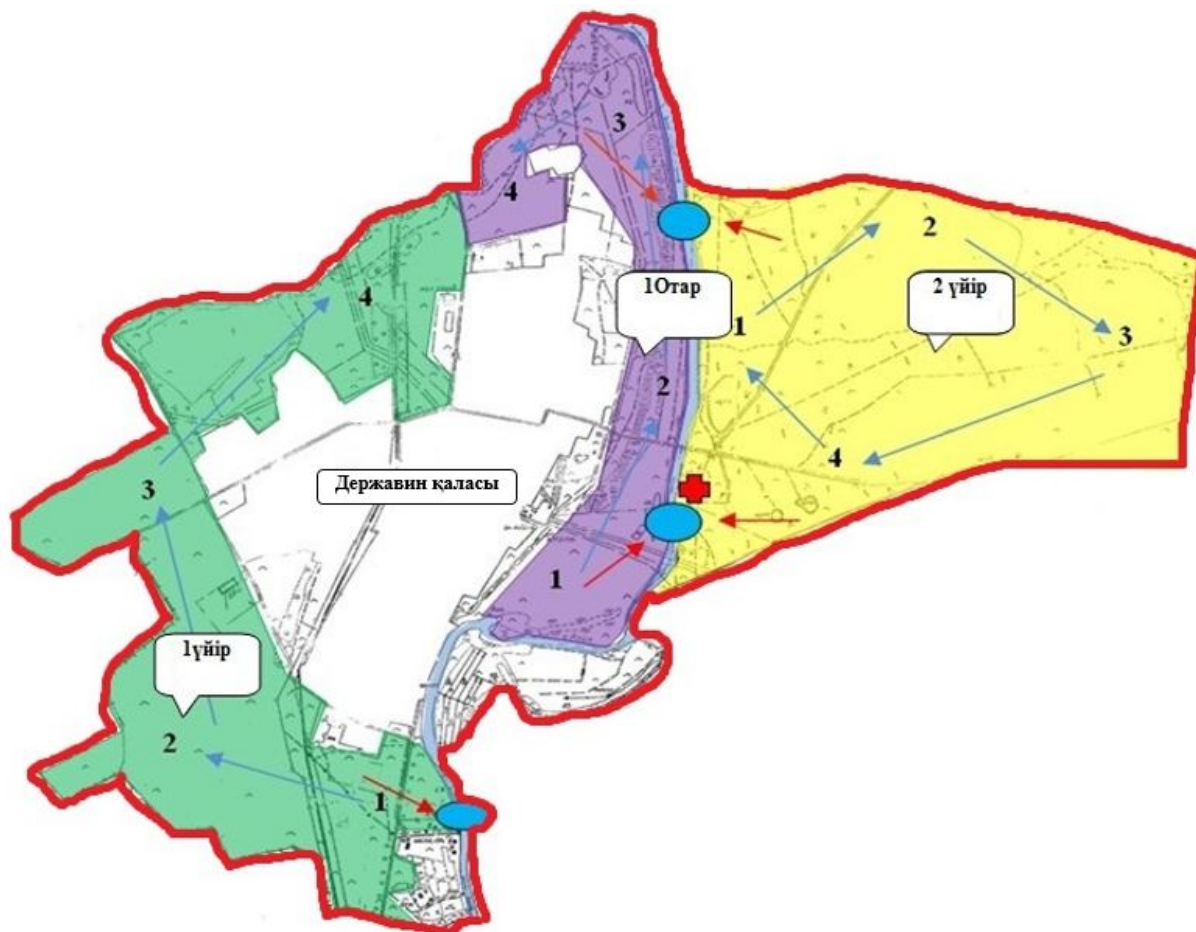
2021-2022 жылдарға арналған  
Жарқайың ауданы бойынша  
жайылымдарды басқару  
және оларды пайдалану  
жөніндегі жоспарына 85  
қосымша

**Жарқайың ауданы Костычево ауылдық округінің жеке және (немесе) заңды тұлғалардың ауыл шаруашылығы жануарларының мал басын орналастыру үшін жайылымдарды қайта бөлу және оны берілетін жайылымдарға ауыстыру схемасы**



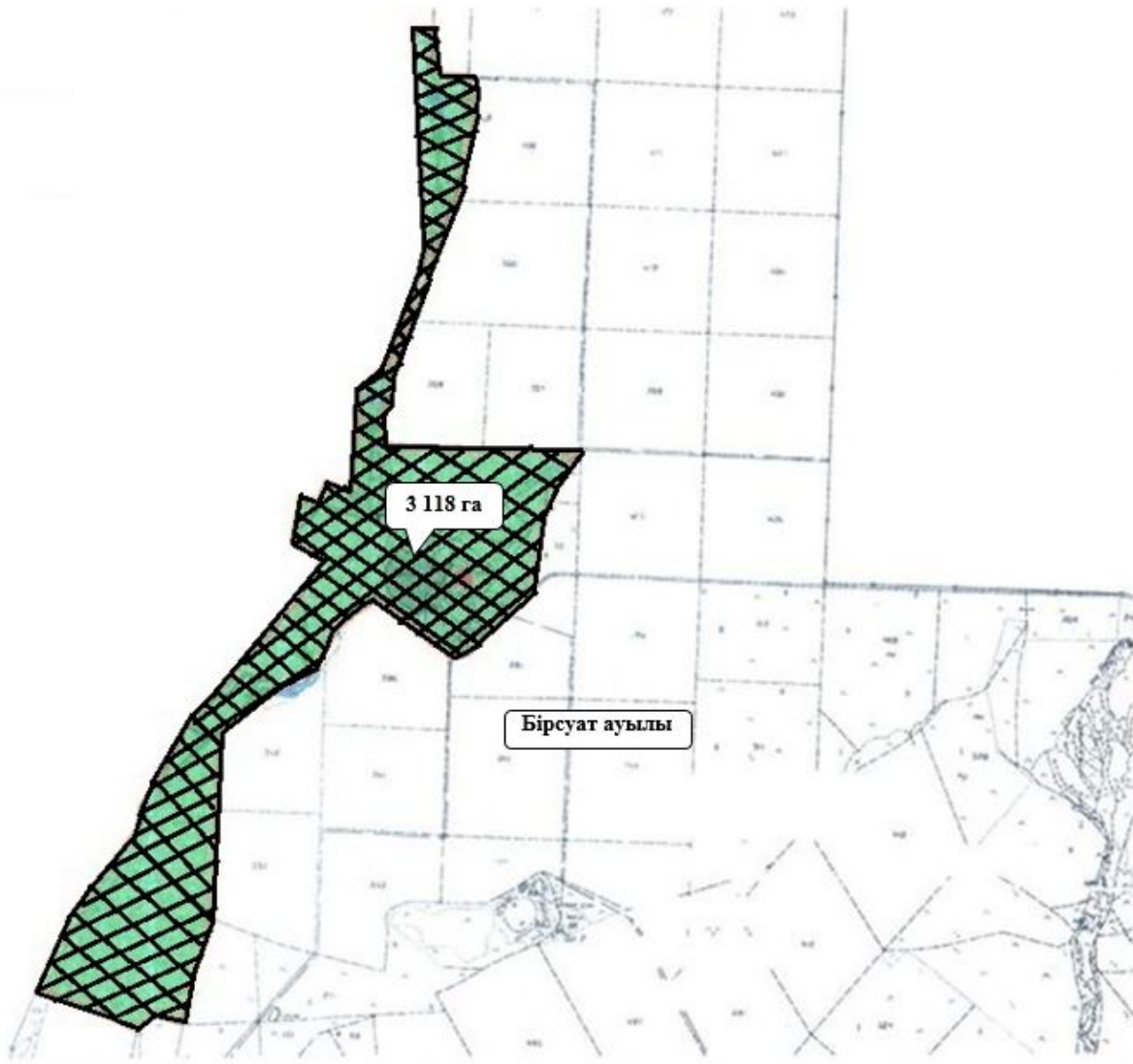
2021-2022 жылдарға арналған  
Жарқайың ауданы бойынша  
жайылымдарды басқару  
және оларды пайдалану  
жөніндегі жоспарына 86  
қосымша

**Жарқайың ауданының Державин қаласында орналасқан жайылымдармен қамтамасыз етілмеген жеке және (немесе) заңды тұлғалардың ауыл шаруашылығы жануарларының мал басын шалғайдағы жайылымдарға орналастыру схемасы**



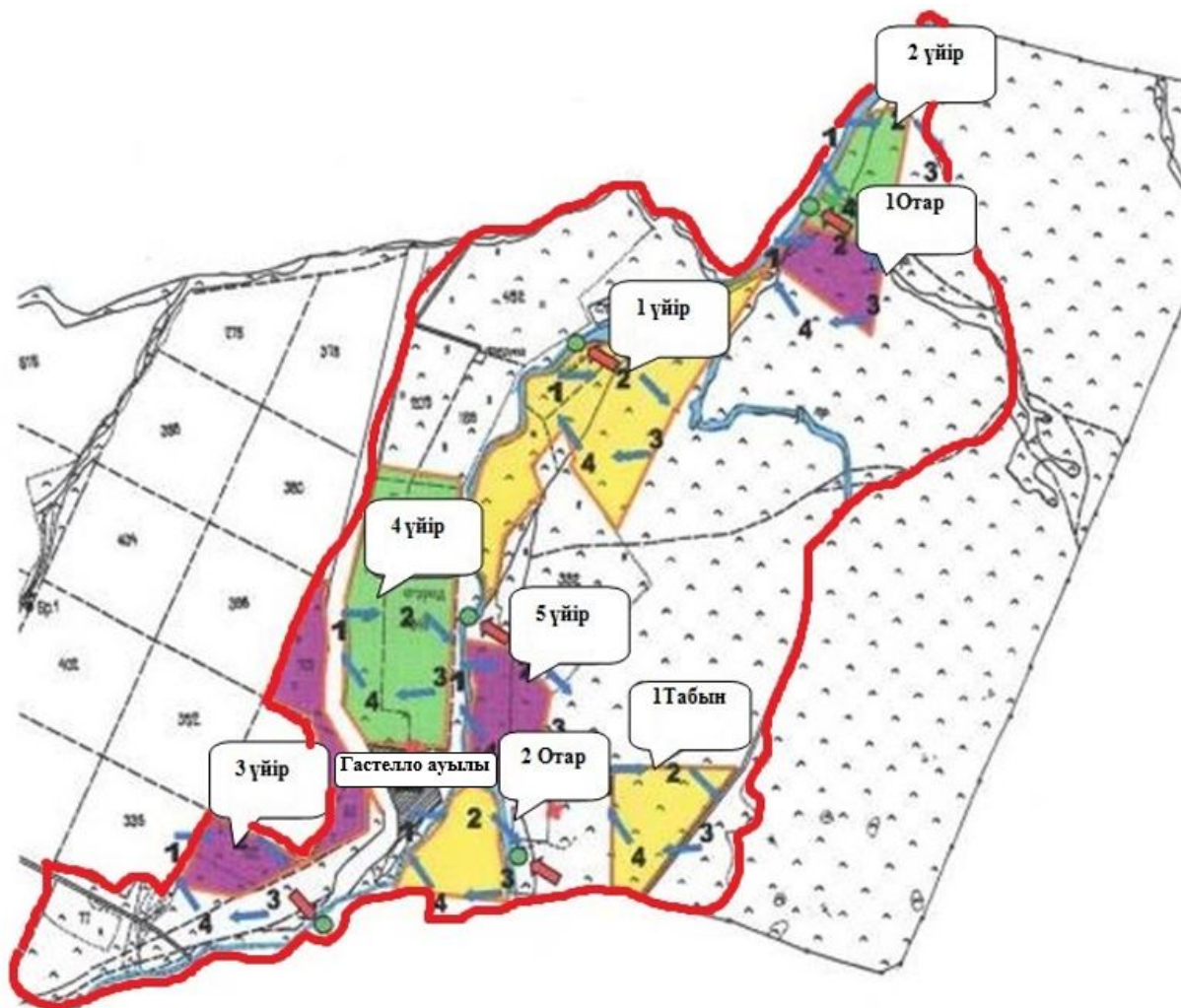
2021-2022 жылдарға арналған  
 Жарқайың ауданы бойынша  
 жайылымдарды басқару  
 және оларды пайдалану  
 жөніндегі жоспарына 87  
 қосымша

**Жарқайың ауданының Бірсуат ауылында орналасқан жайылымдармен қамтамасыз етілмеген жеке және (немесе) заңды тұлғалардың ауыл шаруашылығы жануарларының мал басын шалғайдағы жайылымдарға орналастыру схемасы**



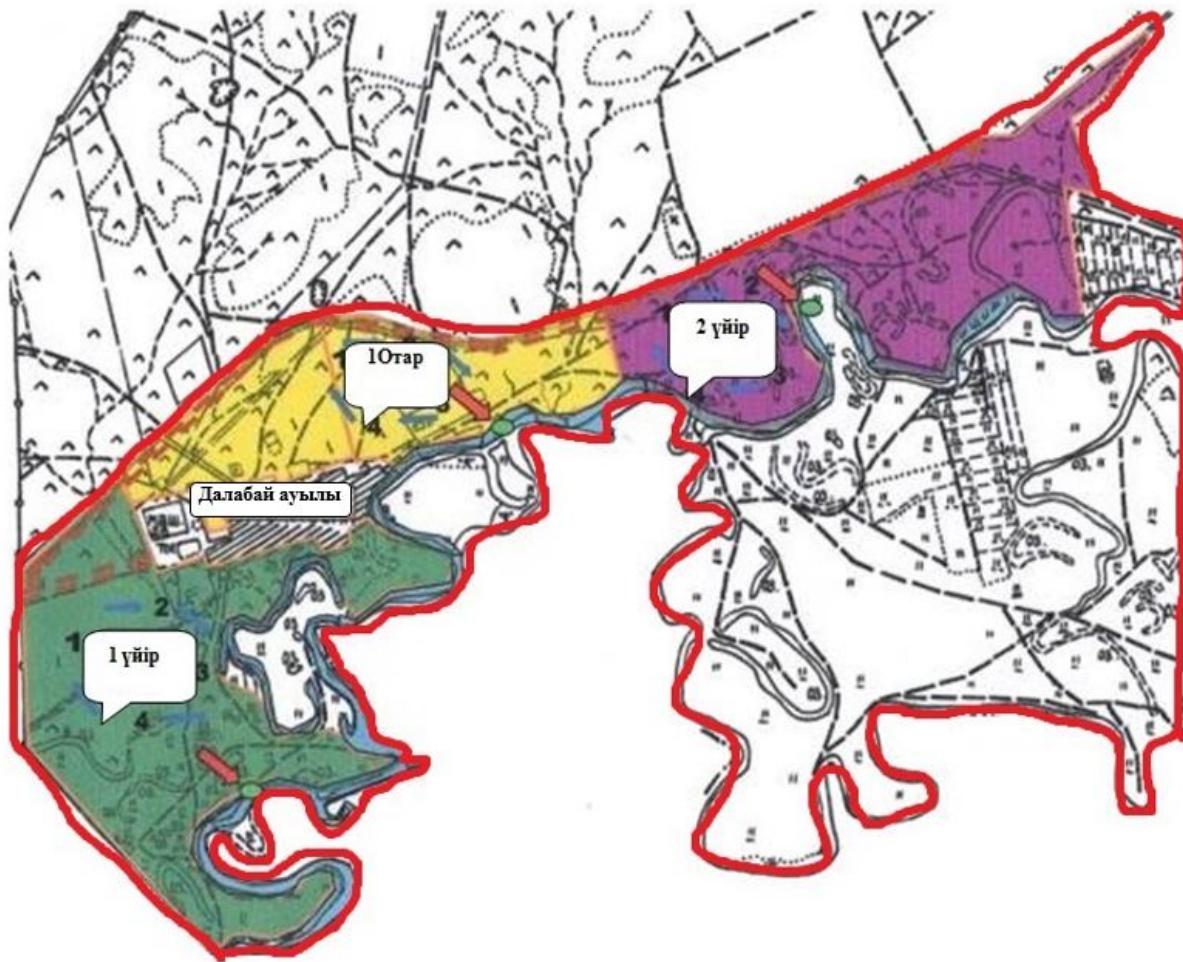
2021-2022 жылдарға арналған  
Жарқайың ауданы бойынша  
жайылымдарды басқару  
және оларды пайдалану  
жөніндегі жоспарына 88  
қосымша

**Жарқайың ауданының Гастелло ауылында орналасқан жайылымдармен қамтамасыз етілмеген жеке және (немесе) заңды тұлғалардың ауыл шаруашылығы жануарларының мал басын шалғайдағы жайылымдарға орналастыру схемасы**



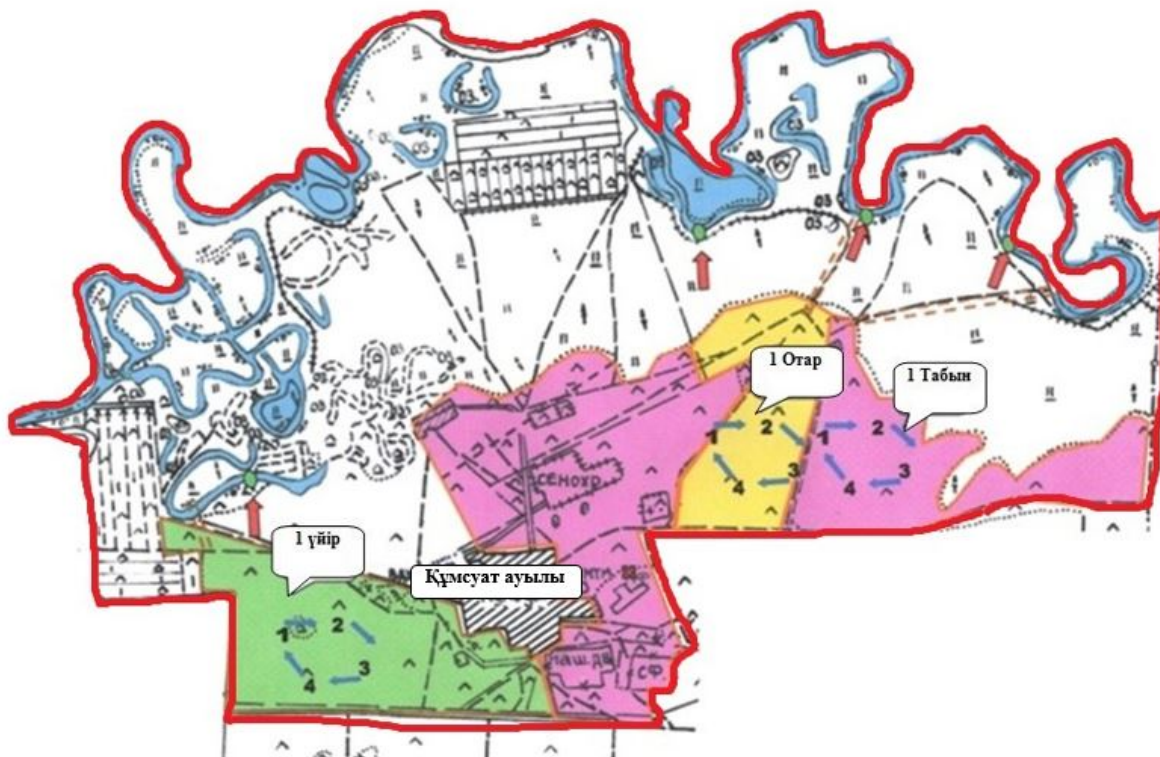
2021-2022 жылдарға арналған  
 Жарқайың ауданы бойынша  
 жайылымдарды басқару  
 және оларды пайдалану  
 жөніндегі жоспарына 89  
 қосымша

**Жарқайың ауданының Далабай ауылында орналасқан жайылымдармен қамтамасыз етілмеген жеке және (немесе) заңды тұлғалардың ауыл шаруашылығы жануарларының мал басын шалғайдағы жайылымдарға орналастыру схемасы**



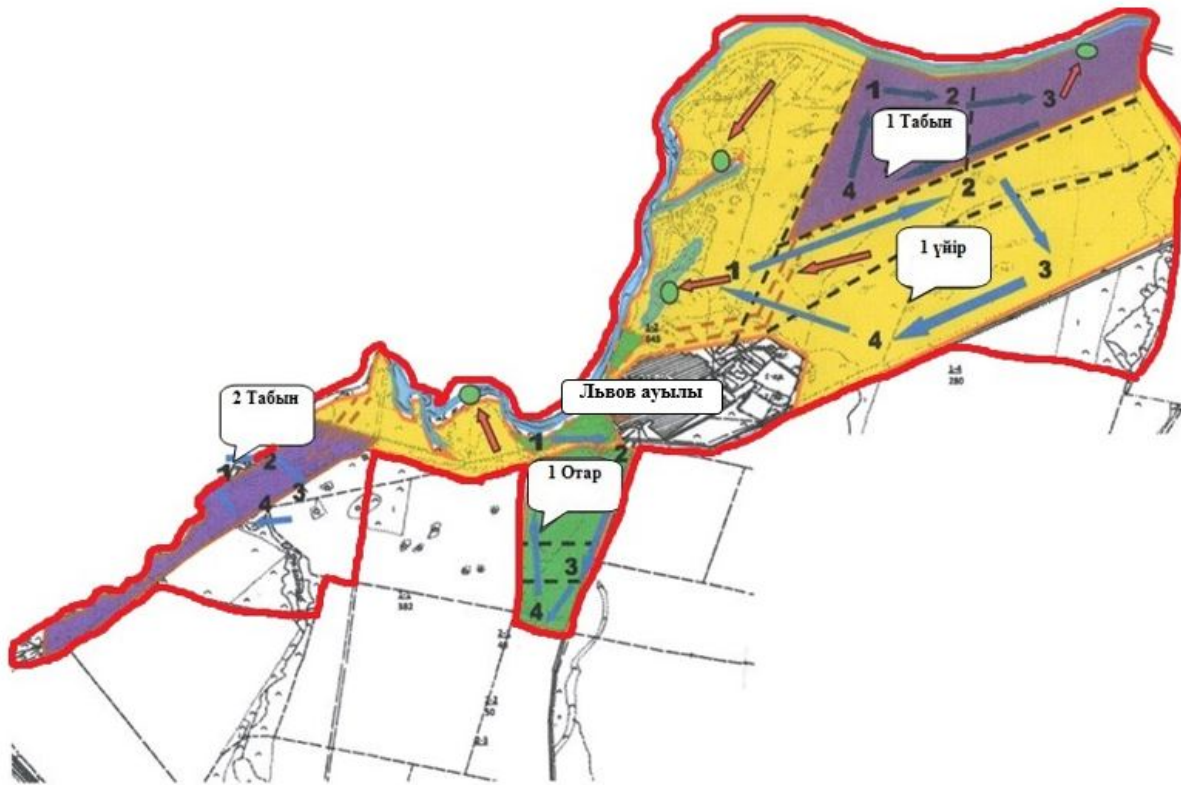
2021-2022 жылдарға арналған  
Жарқайың ауданы бойынша  
жайылымдарды басқару  
және оларды пайдалану  
жөніндегі жоспарына 90  
қосымша

**Жарқайың ауданының Құмсуат ауылында орналасқан жайылымдармен қамтамасыз етілмеген жеке және (немесе) заңды тұлғалардың ауыл шаруашылығы жануарларының мал басын шалғайдағы жайылымдарға орналастыру схемасы**



2021-2022 жылдарға арналған  
Жарқайың ауданы бойынша  
жайылымдарды басқару  
және оларды пайдалану  
жөніндегі жоспарына 91  
қосымша

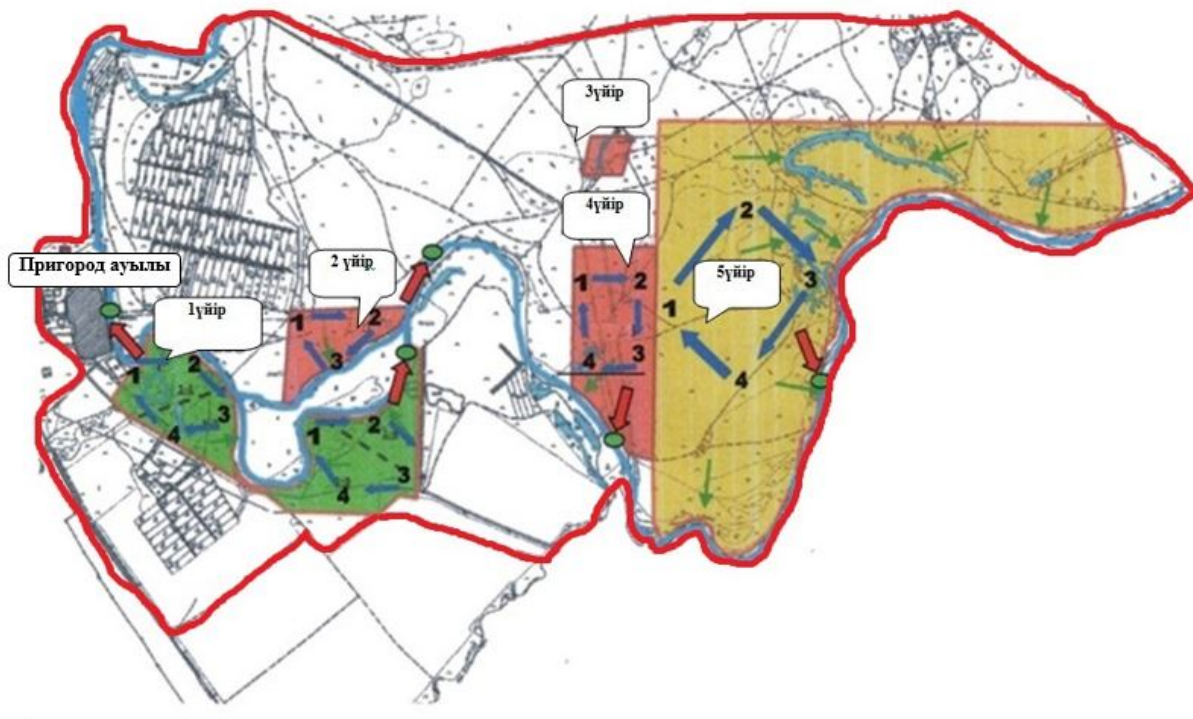
**Жарқайың ауданының Львов ауылында орналасқан жайылымдармен қамтамасыз етілмеген жеке және (немесе) заңды тұлғалардың ауыл шаруашылығы жануарларының мал басын шалғайдағы жайылымдарға орналастыру схемасы**



2021-2022 жылдарға арналған  
Жарқайың ауданы бойынша  
жайылымдарды басқару  
және оларды пайдалану  
жөніндегі жоспарына 92  
қосымша

**Жарқайың ауданының Пригород ауылында орналасқан жайылымдармен қамтамасыз етілмеген жеке және (немесе) заңды тұлғалардың ауыл шаруашылығы жануарларының мал басын шалғайдағы жайылымдарға орналастыру схемасы**





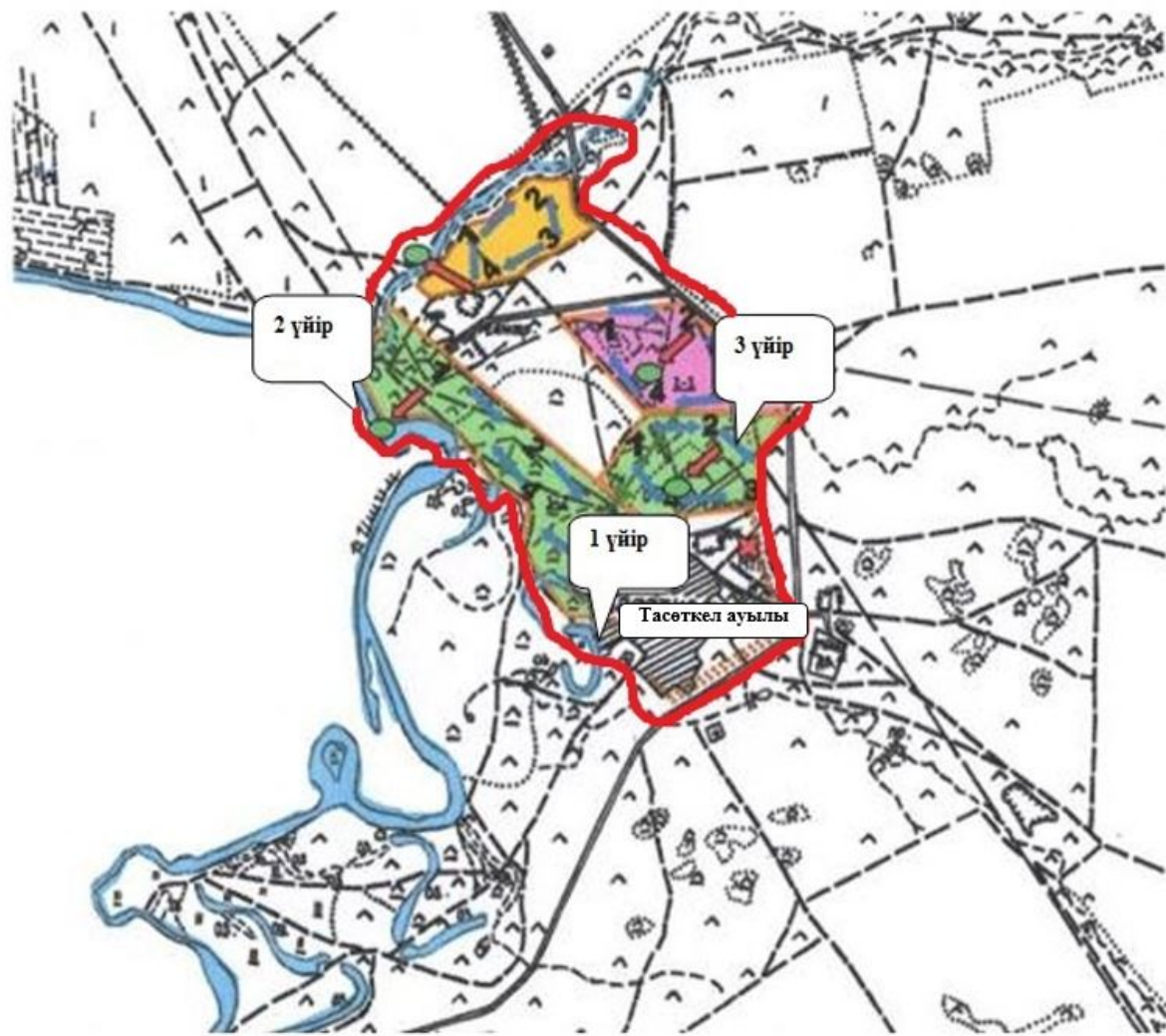
2021-2022 жылдарға арналған  
Жарқайың ауданы бойынша  
жайылымдарды басқару  
және оларды пайдалану  
жөніндегі жоспарына 93  
қосымша

**Жарқайың ауданының Пятигор ауылында орналасқан жайылымдармен қамтамасыз етілмеген жеке және (немесе) заңды тұлғалардың ауыл шаруашылығы жануарларының мал басын шалғайдағы жайылымдарға орналастыру схемасы**



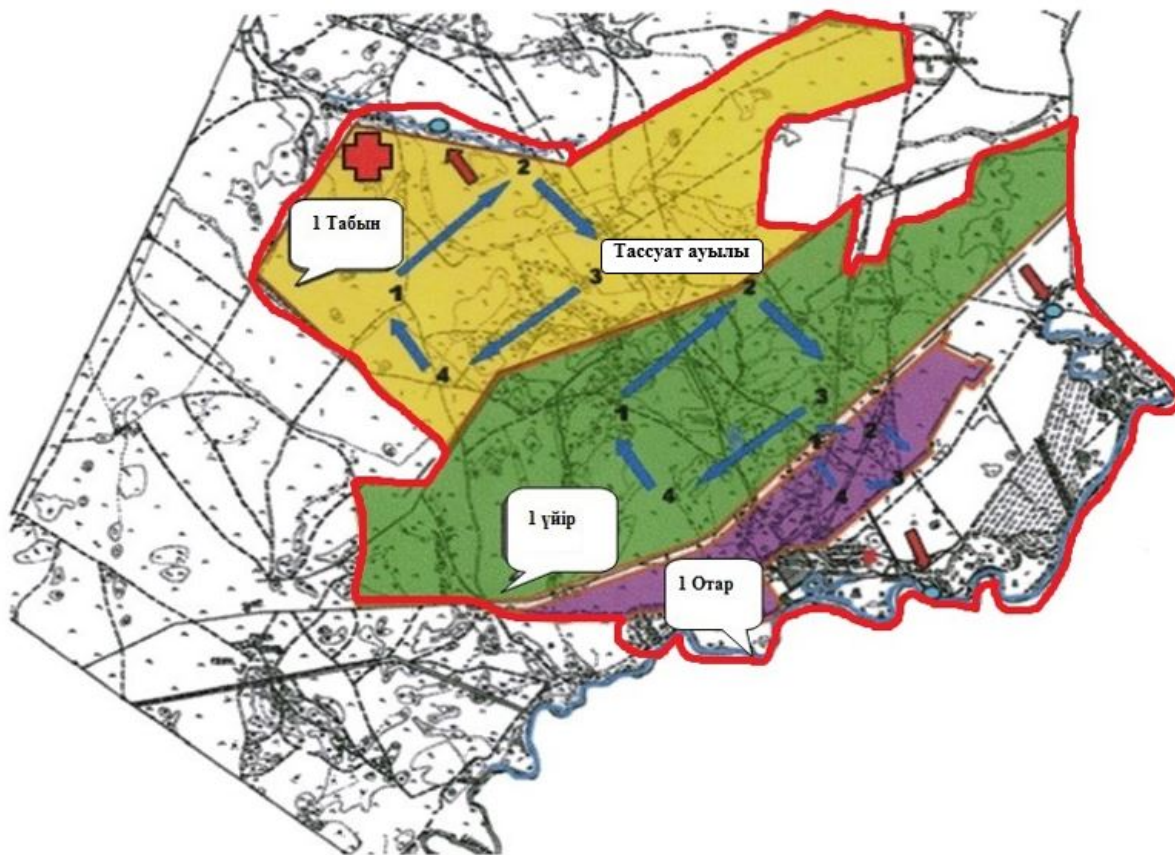
2021-2022 жылдарға арналған  
Жарқайың ауданы бойынша  
жайылымдарды басқару  
және оларды пайдалану  
жөніндегі жоспарына 94  
қосымша

**Жарқайың ауданының Тасөткел ауылында орналасқан жайылымдармен қамтамасыз етілмеген жеке және (немесе) заңды тұлғалардың ауыл шаруашылығы жануарларының мал басын шалғайдағы жайылымдарға орналастыру схемасы**



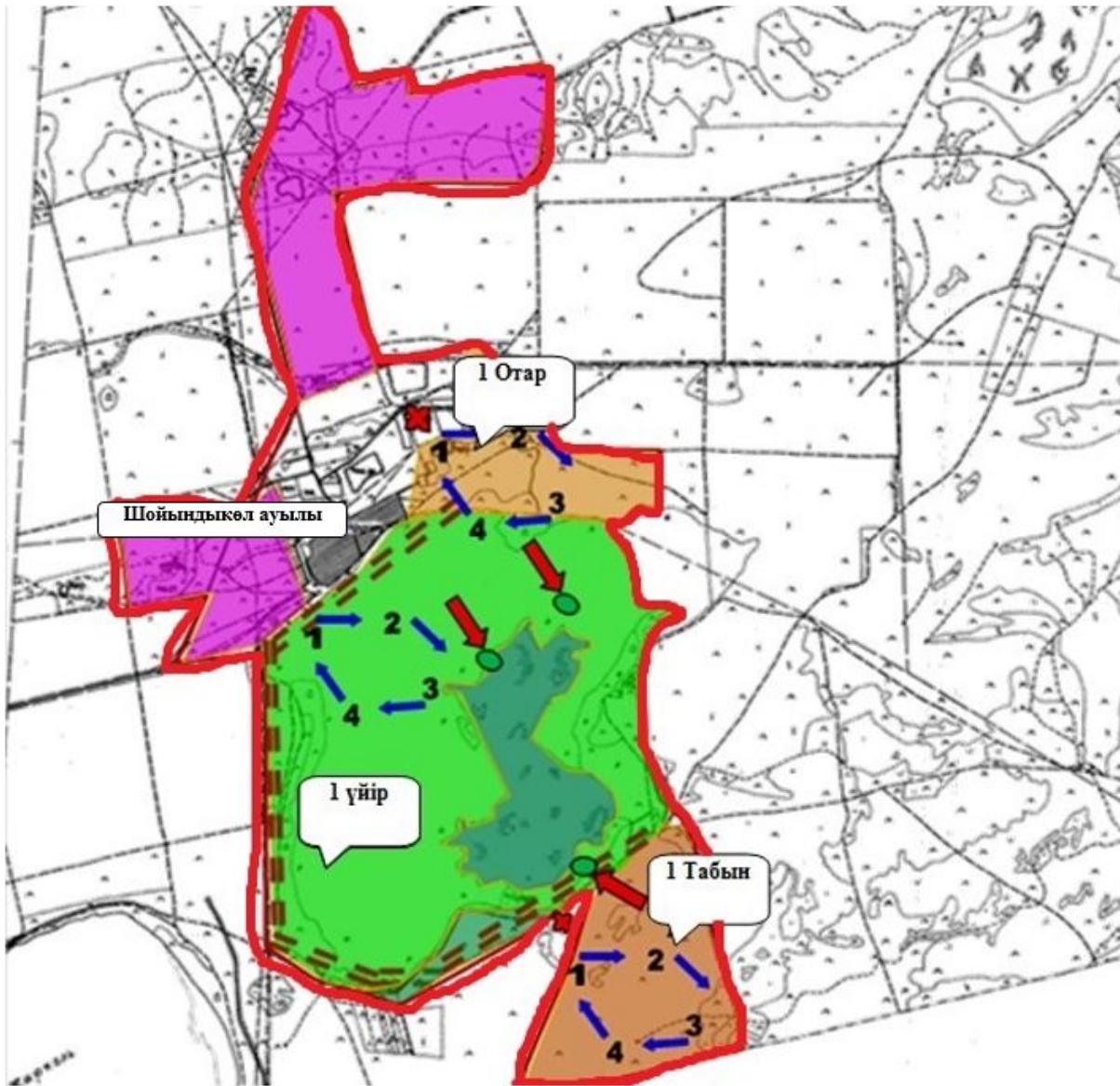
2021-2022 жылдарға арналған  
Жарқайың ауданы бойынша  
жайылымдарды басқару  
және оларды пайдалану  
жөніндегі жоспарына 95  
қосымша

**Жарқайың ауданының Тассуат ауылында орналасқан жайылымдармен қамтамасыз етілмеген жеке және (немесе) заңды тұлғалардың ауыл шаруашылығы жануарларының мал басын шалғайдағы жайылымдарға орналастыру схемасы**



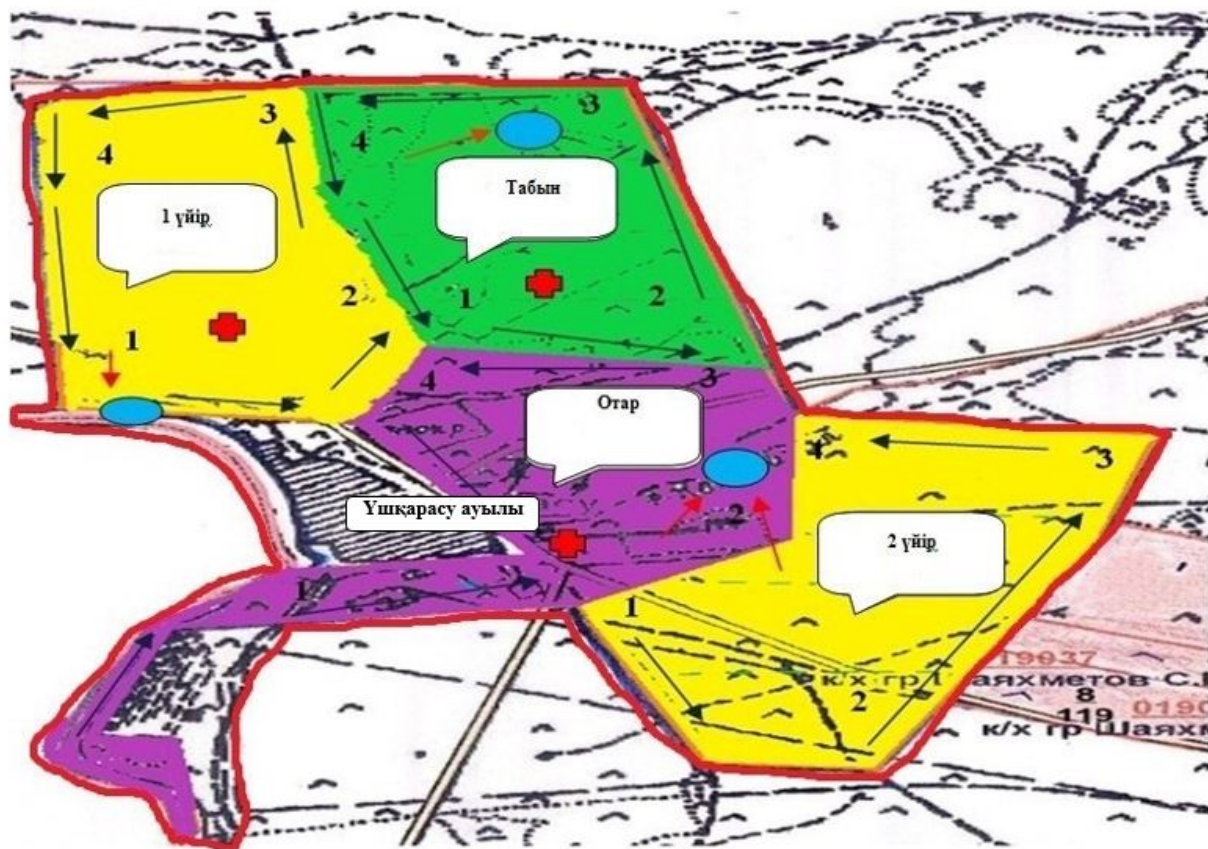
2021-2022 жылдарға арналған  
Жарқайың ауданы бойынша  
жайылымдарды басқару  
және оларды пайдалану  
жөніндегі жоспарына 96  
қосымша

**Жарқайың ауданының Шойындыкөл ауылында орналасқан жайылымдармен қамтамасыз етілмеген жеке және (немесе) заңды тұлғалардың ауыл шаруашылығы жануарларының мал басын шалғайдағы жайылымдарға орналастыру схемасы**



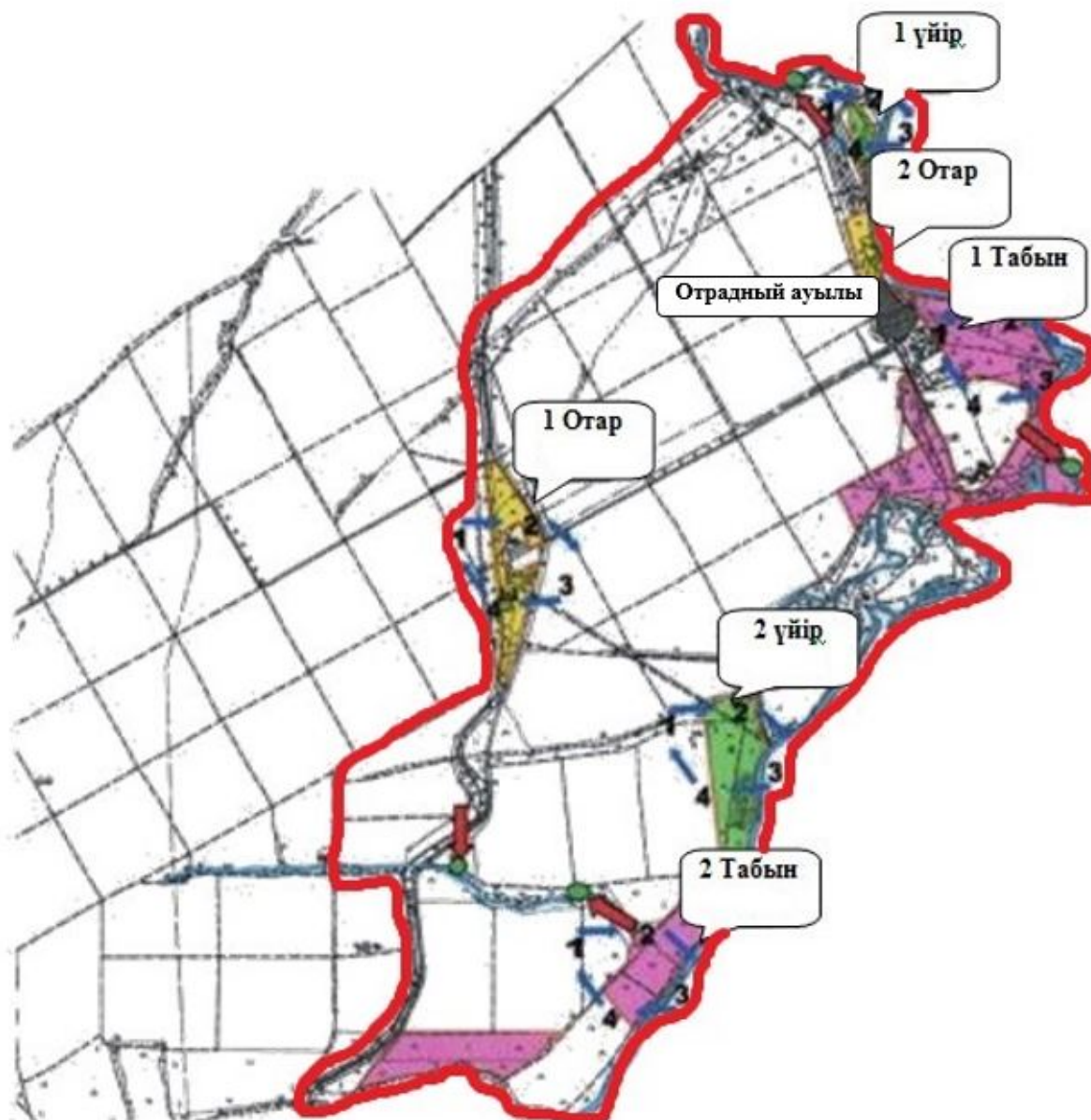
2021-2022 жылдарға арналған  
Жарқайың ауданы бойынша  
жайылымдарды басқару  
және оларды пайдалану  
жөніндегі жоспарына 97  
қосымша

**Жарқайың ауданының Үшқарасу ауылында орналасқан жайылымдармен қамтамасыз етілмеген жеке және (немесе) заңды тұлғалардың ауыл шаруашылығы жануарларының мал басын шалғайдағы жайылымдарға орналастыру схемасы**



2021-2022 жылдарға арналған  
Жарқайың ауданы бойынша  
жайылымдарды басқару  
және оларды пайдалану  
жөніндегі жоспарына 98  
қосымша

**Жарқайың ауданының Отрадный ауылдық округінде орналасқан жайылымдармен қамтамасыз етілмеген жеке және (немесе) заңды тұлғалардың ауыл шаруашылығы жануарларының мал басын шалғайдағы жайылымдарға орналастыру схемасы**



2021-2022 жылдарға арналған  
Жарқайың ауданы бойынша  
жайылымдарды басқару  
және оларды пайдалану  
жөніндегі жоспарына 99  
қосымша

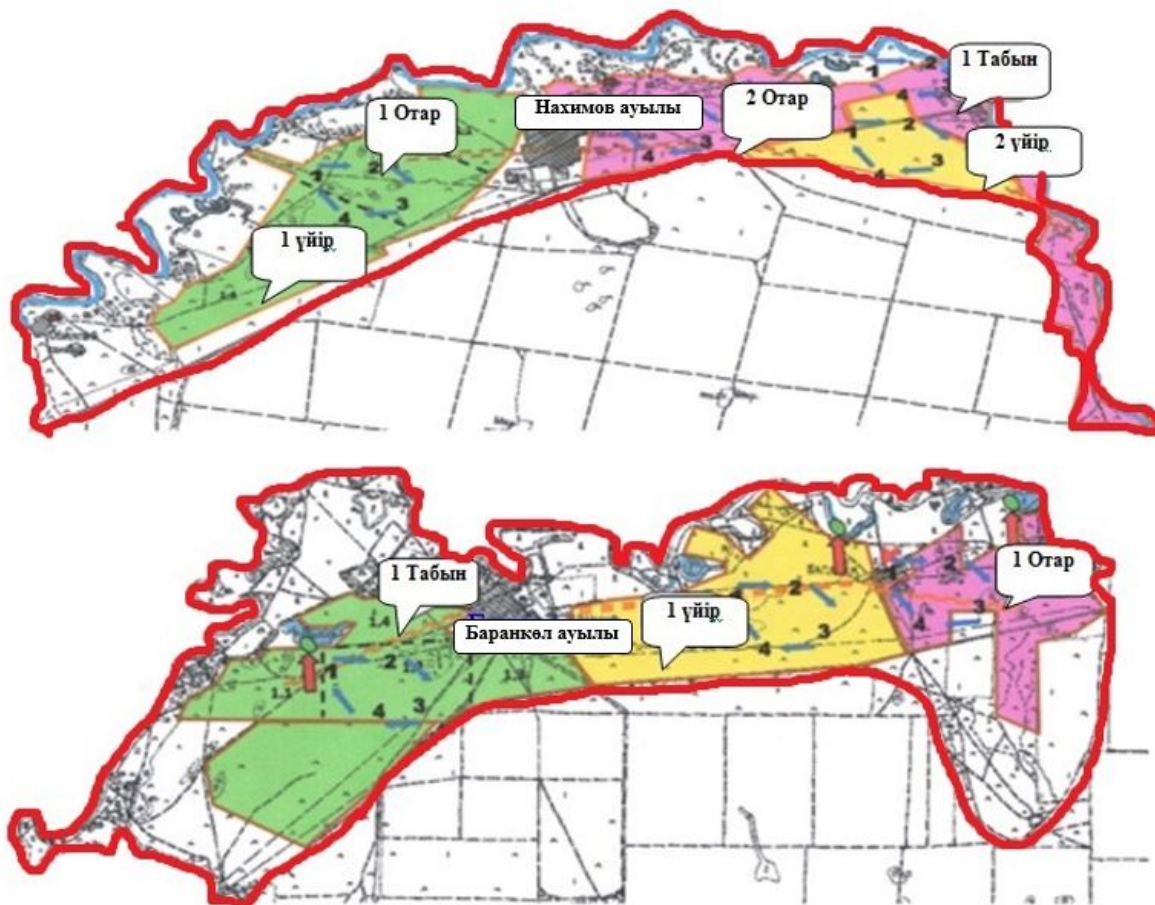
**Жарқайың ауданының Уәлихан ауылдық округінде орналасқан жайылымдармен қамтамасыз етілмеген жеке және (немесе) заңды тұлғалардың ауыл шаруашылығы жануарларының мал басын шалғайдағы жайылымдарға орналастыру схемасы**



2021-2022 жылдарға арналған  
Жарқайың ауданы бойынша  
жайылымдарды басқару  
және оларды пайдалану  
жөніндегі жоспарына 100  
қосымша

**Жарқайың ауданының Нахимов ауылдық округінде орналасқан жайылымдармен қамтамасыз етілмеген жеке және (немесе) заңды тұлғалардың ауыл шаруашылығы жануарларының мал басын шалғайдағы жайылымдарға орналастыру схемасы**





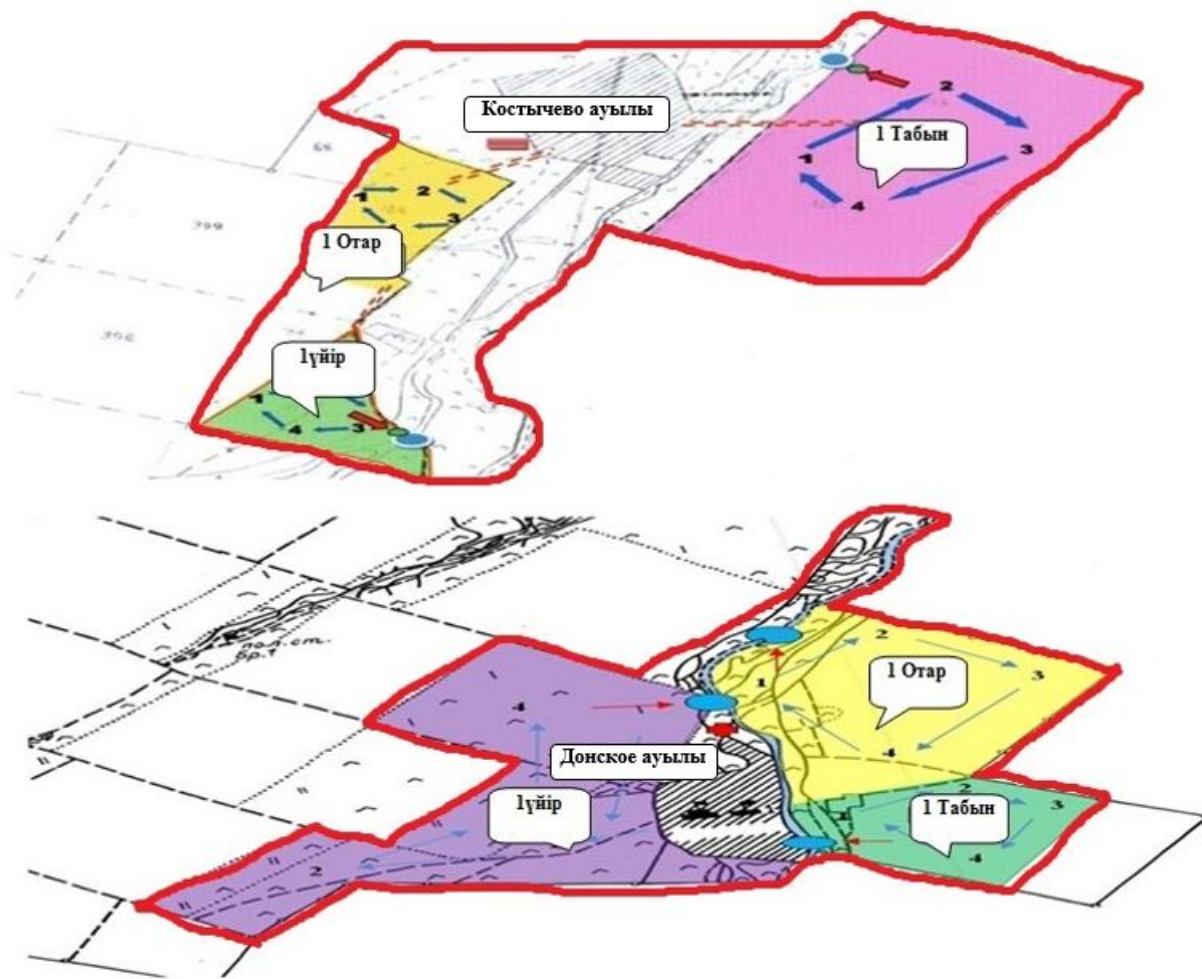
2021-2022 жылдарға арналған  
 Жарқайың ауданы бойынша  
 жайылымдарды басқару  
 және оларды пайдалану  
 жөніндегі жоспарына 101  
 қосымша

**Жарқайың ауданының Жаңадала ауылдық округінде орналасқан жайылымдармен қамтамасыз етілмеген жеке және (немесе) заңды тұлғалардың ауыл шаруашылығы жануарларының мал басын шалғайдағы жайылымдарға орналастыру схемасы**



2021-2022 жылдарға арналған  
 Жарқайың ауданы бойынша  
 жайылымдарды басқару  
 және оларды пайдалану  
 жөніндегі жоспарына 102  
 қосымша

**Жарқайың ауданының Костычево ауылдық округінде орналасқан жайылымдармен қамтамасыз етілмеген жеке және (немесе) заңды тұлғалардың ауыл шаруашылығы жануарларының мал басын шалғайдағы жайылымдарға орналастыру схемасы**



2021-2022 жылдарға арналған  
Жарқайың ауданы бойынша  
жайылымдарды басқару  
және оларды пайдалану  
жөніндегі жоспарына 103  
қосымша

**Ауыл шаруашылығы жануарларын жаюдың және айдаудың маусымдық маршруттарын белгілейтін жайылымдарды пайдалану жөніндегі күнтізбелік графигі**

№	Қала, ауыл және ауылдық округтердің атаулары	2021 жылы қашалардың саны			
		1	2	3	4
1	Державин қаласы	Демалыс қашасы	Көктемгі-жазғы кезең	Жазғы кезең	Күзгі-жазғы кезең
2	Бірсуат ауылы	Көктемгі-жазғы кезең	Жазғы кезең	Күзгі-жазғы кезең	Демалыс қашасы
3	Гастелло ауылы	Көктемгі-жазғы кезең	Жазғы кезең	Демалыс қашасы	Күзгі-жазғы кезең
4	Далабай ауылы	Көктемгі-жазғы кезең	Демалыс қашасы	Жазғы кезең	Күзгі-жазғы кезең

5	Құмсуат ауылы	Демалыс қашасы	Көктемгі-жазғы кезең	Жазғы кезең	Күзгі-жазғы кезең
6	Львов ауылы	Көктемгі-жазғы кезең	Жазғы кезең	Күзгі-жазғы кезең	Демалыс қашасы
7	Пригород ауылы	Көктемгі-жазғы кезең	Демалыс қашасы	Күзгі-жазғы кезең	Күзгі-жазғы кезең
8	Пятигор ауылы	Көктемгі-жазғы кезең	Жазғы кезең	Демалыс қашасы	Күзгі-жазғы кезең
9	Тасөткел ауылы	Демалыс қашасы	Көктемгі-жазғы кезең	Жазғы кезең	Күзгі-жазғы кезең
10	Тассуат ауылы	Көктемгі-жазғы кезең	Жазғы кезең	Демалыс қашасы	Күзгі-жазғы кезең
11	Шойындықөл ауылы	Көктемгі-жазғы кезең	Жазғы кезең	Күзгі-жазғы кезең	Демалыс қашасы
12	Үшқарасу ауылы	Көктемгі-жазғы кезең	Демалыс қашасы	Жазғы кезең	Күзгі-жазғы кезең
13	Отрадний ауылдық округінің Отрадное ауылы	Демалыс қашасы	Көктемгі-жазғы кезең	Жазғы кезең	Күзгі-жазғы кезең
14	Уәлихан ауылдық округінің Уәлихан ауылы	Көктемгі-жазғы кезең	Жазғы кезең	Демалыс қашасы	Күзгі-жазғы кезең
15	Нахым ауылдық округі	Көктемгі-жазғы кезең	Жазғы кезең	Демалыс қашасы	Күзгі-жазғы кезең
16	Жаңадала ауылдық округі	Көктемгі-жазғы кезең	Жазғы кезең	Демалыс қашасы	Күзгі-жазғы кезең
17	Костычев ауылдық округі	Көктемгі-жазғы кезең	Жазғы кезең	Демалыс қашасы	Күзгі-жазғы кезең

### кестенің жалғасы

2022 жылы қашалардың саны			
1	2	3	4
Көктемгі-жазғы кезең	Демалыс қашасы	Жазғы кезең	Жазғы-күзгі кезең
Демалыс қашасы	Көктемгі-жазғы кезең	Жазғы кезең	Күзгі-жазғы кезең
Көктемгі-жазғы кезең	Жазғы кезең	Күзгі-жазғы кезең	Демалыс қашасы
Көктемгі-жазғы кезең	Жазғы кезең	Демалыс қашасы	Күзгі-жазғы кезең
Көктемгі-жазғы кезең	Демалыс қашасы	Жазғы кезең	Күзгі-жазғы кезең
Көктемгі-жазғы кезең	Жазғы кезең	Демалыс қашасы	Күзгі-жазғы кезең
Көктемгі-жазғы кезең	Жазғы кезең	Демалыс қашасы	Күзгі-жазғы кезең
Көктемгі-жазғы кезең	Демалыс қашасы	Жазғы кезең	Күзгі-жазғы кезең
Көктемгі-жазғы кезең	Демалыс қашасы	Жазғы кезең	Күзгі-жазғы кезең
Көктемгі-жазғы кезең	Жазғы кезең	Күзгі-жазғы кезең	Демалыс қашасы
Көктемгі-жазғы кезең	Жазғы кезең	Демалыс қашасы	Күзгі-жазғы кезең
Көктемгі-жазғы кезең	Жазғы кезең	Демалыс қашасы	Күзгі-жазғы кезең
Көктемгі-жазғы кезең	Жазғы кезең	Күзгі-жазғы кезең	Демалыс қашасы
Көктемгі-жазғы кезең	Жазғы кезең	Күзгі-жазғы кезең	Демалыс қашасы
Көктемгі-жазғы кезең	Жазғы кезең	Күзгі-жазғы кезең	Демалыс қашасы
Көктемгі-жазғы кезең	Жазғы кезең	Күзгі-жазғы кезең	Демалыс қашасы

Көктемгі-жазғы кезең	Жазғы кезең	Күзгі-жазғы кезең	Демалыс қашасы
----------------------	-------------	-------------------	----------------

Шартты белгілер:

га-гектар

ІҚМ - ірі қара мал

ҰММ-ұсақ мүйізді мал

ЖШС - жауапкершілігі шектеулі серіктестігі

Ш/қ - шаруа қожалығы

АӨК - ауыл шаруашылығы өндірістік кооперативі

ӨК - өндірістік кооператив

ТС - толық серіктестік

1, 2, 3, 4 - бір жылда қашаларды пайдалану кезегі



- ауылдық округтердің шекаралары



- жайылым инфрақұрылымының нысаны



- ауыл шаруашылығы жануарларын көктемгі-жазғы-күзгі жаю мезгілдері



- ауыл шаруашылығы жануарларын көктемгі-ерте жазғы-күзгі жаю мезгілдері



- ауыл шаруашылығы жануарларын көктемгі-күзгі жаю мезгілдері



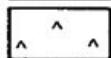
- табиғи және жасанды су айдындары, мал суару орындары және басқа да көздері




- жайылым пайдаланушылардың су көздеріне қолжеткізу маршруттары



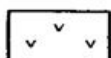
- шабындықтар




- табиғи жайылымдар




- түбегейлі жақсарту жайылымдары



- кен орны



- егістік



- өзендер, бұлақтар, уақытша суағарлар



- берілетін жайылымдардың шекарасы



- берілетін жайылымдардың шекарасы

© 2012. Қазақстан Республикасы Әділет министрлігінің «Қазақстан Республикасының Заңнама және құқықтық ақпарат институты» ШЖҚ РМҚ