

Алға ауданы бойынша 2021 жылға арналған жайылымдарды басқару және оларды пайдалану жөніндегі жоспарын бекіту туралы

Ақтөбе облысы Алға аудандық мәслихатының 2021 жылғы 23 шілдедегі № 63 шешімі Қазақстан Республикасының "Қазақстан Республикасындағы жергілікті мемлекеттік басқару және өзін-өзі басқару туралы" Заңының 6 бабына және Қазақстан Республикасының "Жайылымдар туралы" Заңының 8 бабының 1) тармақшасына сәйкес , Алға аудандық мәслихаты ШЕШІМ ҚАБЫЛДАДЫ:

1. Қоса беріліп отырған қосымшаға сәйкес Алға ауданы бойынша 2021 жылға арналған жайылымдарды басқару және оларды пайдалану жөніндегі жоспар бекітілсін.
2. Осы шешім оның алғашқы ресми жарияланған күнінен кейін күнтізбелік он күн өткен соң қолданысқа енгізіледі.

*Алға аудандық
мәслихат хатшысы*

М. Тулеуов

Алға аудандық мәслихатының 2021 жылғы 23
шілдедегі № 63 шешіміне қосымша

Алға ауданы бойынша 2021 жылға арналған жайылымдарды басқару және оларды пайдалану жөніндегі жоспар Жалпы мәліметтер

Алға ауданы бойынша 2021 жылға арналған жайылымдарды басқару және оларды пайдалану жөніндегі жоспар (бұдан әрі - жоспар) Қазақстан Республикасының 2001 жылғы 23 қаңтардағы "Қазақстан Республикасындағы жергілікті мемлекеттік басқару және өзін-өзі басқару туралы" Заңына, 2017 жылғы 20 ақпандағы "Жайылымдар туралы" Заңына, Қазақстан Республикасы Премьер-Министрінің орынбасары-Қазақстан Республикасының Ауылшаруашылығы министрінің 2017 жылдың 24 сәуірдегі №173 "Жайылымдарды ұтымды пайдалану қағидаларын бекіту туралы" бұйрығына (нормативтік құқықтық актілерді мемлекеттік тіркеу Тізілімінде №15090 тіркелген), Қазақстан Республикасының Ауыл шаруашылығы министрінің 14 сәуірдегі № 3-3/332 "Жайылымдардың жалпы алаңына жүктеменің рұқсат етілген шекті нормасын бекіту туралы" бұйрығына (нормативтік құқықтық актілерді мемлекеттік тіркеу Тізілімінде № 11064 тіркелген) сәйкес әзірленді.

Жоспар жайылымдарды ұтымды пайдалану, жемшөпке қажеттілікті тұрақты қамтамасыз ету және жайылымдардың тозуы процестерін болғызбау мақсатында қабылданады және ауыл шаруашылығы жануарларын жаю дәстүрі ескеріледі.

Жайылымдарды басқару және оларды пайдалану жөніндегі жоспар құрамында:

1) құқық белгілейтін құжаттар негізінде жер санаттары, жер учаскелерінің меншік иелері және жер пайдаланушылар бөлінісінде әкімшілік-аумақтық бірлік аумағында жайылымдардың орналасу схемасы (картасы) (1-13-қосымшалар)

2) жайылым айналымдарының қолайлы схемалары; (14-қосымша)

3) жайылымдардың, оның ішінде маусымдық жайылымдардың сыртқы және ішкі шекаралары мен алаңдары, жайылымдық инфрақұрылым объектілері белгіленген карта ;(15-27-қосымшалар)

4) аудандық маңызы бар қаланың, кенттің, ауылдың, ауылдық округтің жанында орналасқан жайылымдармен қамтамасыз етілмеген жеке және (немесе) заңды тұлғалардың ауыл шаруашылығы жануарларының мал басын шалғайдағы жайылымдарға орналастыру схемасы(28-40-қосымшалар)

5) жайылым пайдаланушылардың су тұтыну нормасына сәйкес жасалған су көздеріне (көлдерге, өзендерге, тоғандарға, копандарға, суару немесе суландыру каналдарына, құбырлы немесе шахталы құдықтарға) қол жеткізу схемасы;(41-53-қосымшалар)

6) жайылымы жоқ жеке және (немесе) заңды тұлғалардың ауыл шаруашылығы жануарларының мал басын орналастыру үшін жайылымдарды қайта бөлу және оны берілетін жайылымдарға ауыстыру схемасы(54-66-қосымшалар)

7) ауыл шаруашылығы жануарларын жаюдың және жылжытудың маусымдық маршруттарын белгілейтін жайылымдарды пайдалану жөніндегі күнтізбелік кесте(67-қосымша)

8) тиісті әкімшілік-аумақтық бірлікте жайылымдарды ұтымды пайдалану үшін қажетті өзге де талаптарды қамтиды

Ауданның барлық жер санаттары бойынша ақпарат(68-қосымша)

Ауданның аумағындағы ветеринариялық-санитарлық объектілері бойынша ақпарат (69-қосымша)

Жоспар жайылымдарды геоботаникалық зерттеп-қараудың жай-күйі туралы мәліметтер, ветеринариялық-санитариялық объектілер туралы мәліметтер, иелерін – жайылым пайдаланушыларды, жеке және (немесе) заңды тұлғаларды көрсете отырып, ауыл шаруашылығы жануарлары мал басының саны туралы деректер, ауыл шаруашылығы жануарларының түрлері мен жыныстық жас топтары бойынша қалыптастырылған үйірлердің, отарлардың, табындардың саны туралы деректер, шалғайдағы жайылымдарда жаю үшін ауыл шаруашылығы жануарларының мал басын қалыптастыру туралы мәліметтер, екпе және аридтік жайылымдарда ауыл шаруашылығы жануарларын жаю ерекшеліктері, малды айдап өтуге арналған сервитуттар туралы мәліметтер, мемлекеттік органдар, жеке және (немесе) заңды тұлғалар берген өзге де деректер ескеріле отырып қабылданған.

Аудан облыс көлеміндегі бірден бір жер ресурсына ие, мүмкіндігі бар агроөнекәсіптік аймақа болып табылады.

Алға ауданының негізгі экономикалық дамуы болып ауылшаруашылық саласы оның құрамы мал шаруашылығы және өсімдік саласы. Ауданда етті және сүтті мал шаруашылығы дамытылуда.

Саланың тұрақты өркендеуі ауылшаруашылық жерлерін тиімді пайдалану бағытында құрылады. Ауыл шаруашылық жерлерін тиімді пайдалану- бұл ауылшаруашылық өнімдерін өндіру барысында жер пайдаланушылар мен жер иегерлерінің жерлердің топырақ құнарлылығын және мелиоративтік жағдайын жоғалтпай жер құнарлығын қорғай отырып, табиғи факторларды ұтымды пайдалана жердің бар мүмкіншілігін пайдалану болып табылады.

Жайылымды пайдаланушылардың басты міндеті жайылымды аздырмай тиімді пайдалану. Осыған байланысты Алға ауданының әкімдігі, ауылдық округ әкімдігі осы саладағы мемлекеттік органдармен елді-мекендерге ауылшаруашылық құрылымдар үшін жайылымдықты пайдалану барысында оның азуына жол берілмей, қажетті мал азығын жасақтауды қамтамасыз етілуіне жайылымдықты пайдалану сызбасы мен 2021 жылға арналған жайылымдықты басқару және оның пайдалануының жоспарын жасақтайды.

Алға ауданы 1933 жылы құрылған. Ақтөбе облысының солтүстік батыс бөлігінде Елек өзенін бойлай орналасқан. Солтүстігінде Ақтөбе ауданымен, солтүстік батысында Мәртөк және Қоба аудандарымен, солтүстік шығысында Қарғалы, оңтүстігінде Мұғалжар, оңтүстікбатысында Темір ауданы, шығысында Хромтау ауданымен шекаралас.

Әкімшілік-аумақтық бөлініс бойынша Алға ауданында 12 ауылдық округ және Алға қаласымен қоса, 30 елді - мекендер орналасқан. Административтік орталығы Алға қаласы. Аудан орталығы облыс орталығы Ақтөбе қаласынан 40 шақырым қашықтықта. Облыс орталығымен байланыс республикалық маңызы бар "Ақтөбе-Атырау" РФ шекарасына қарай тас жол арқылы және темір жол арқылы. Халықтық шаруашылық жүргізу құрылымында аса басымдылық ауыл шаруашылығы.

Аудан аумағы

2021 жылдың 1 қаңтарындағы жағдай бойынша Алға ауданының жер көлемі 750672 гектар оның ішінде 19429 га басқа аудан пайдалануындағы жерлер ал аудан пайдалануы айналымындағы жерлер көлемі 731268 гектарды құрайды. Ондағы ауылшаруашылық жерлері - 532 мың га болса оның 386 мың гектары жайылымдық жерлер.

Ақтөбе облысы табиғи-шаруашылық аймағына сәйкес 4 аймаққа бөлінген, Алға ауданы 2 аймақ белдеуінде орналасқан

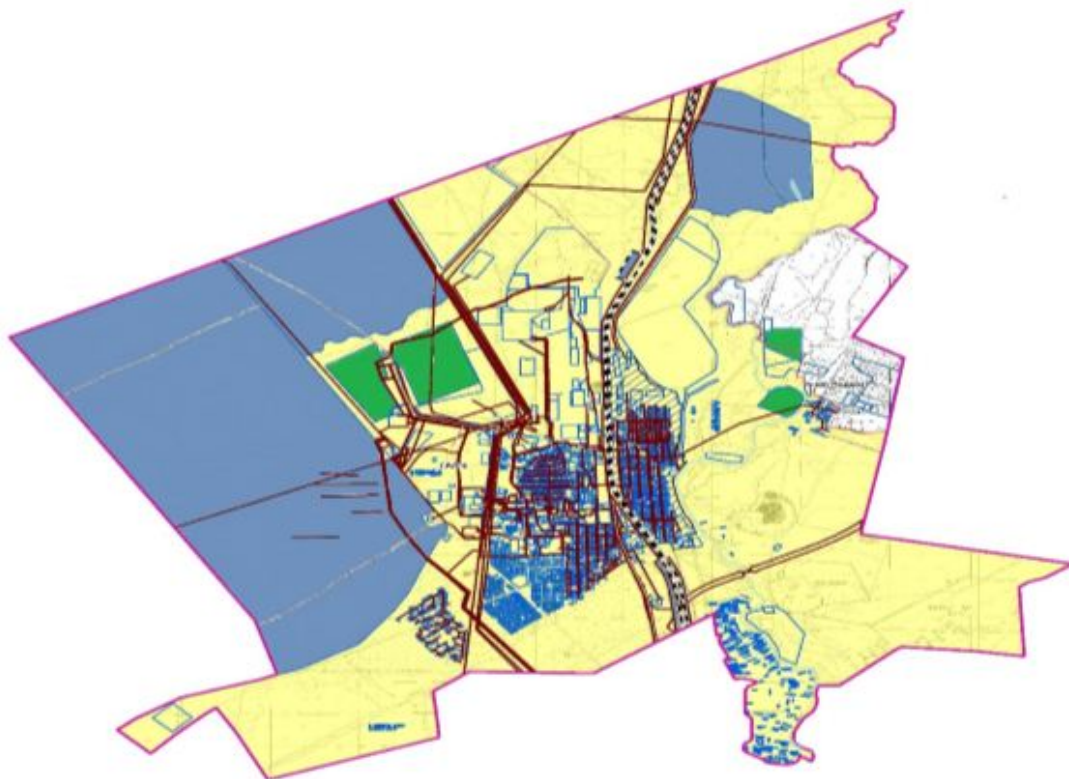
Бұл аймақтың ауылшаруашылық бағыты мал мен өсімдік шаруашылығы. Мал шаруашылығының негізгі бағыты ет, сүт өнімдері шығарылатын шаруашылықтар болғандықтан, мал азығы шөп дақылдары мен дәнді дақылдар өндіру

шаруашылықтары дамыған. Өсімдік шаруашылығында бидай, арпа, тары, сұлы, майлы дақылдар және көп жылдық, бір жылдық екпе шөптер мал шаруашылығын азықпен қамтамасыз ету жолға қойылған. Ауыл шаруашылық жерлерінде мал шаруашылығы өркендеп өсуіне сәйкес жайылымдық жерлерді тиімді пайдалану кеңінен таралуда. 2020 жылғы жер есебіне сәйкес ауыл шаруашылық құрылымдарына бекітілген жер көлемі 376 мың гектарды құрады.

Ауданда мал жартылай қорада ұсталады. Жайылымдық мерзім сәурдің ортасы-мамыр айының басынан басталып қазан айынан қараша айының ортасында аяқталады. Қыста малды қорада ұстау. Қоралық мерзімге мал азығы шөп дайындау табиғи шабындықтар мен шабылатын жайылымдықтардан түбегейлі жақсартылған учаскелерден сонымен қатар дәнді дақылдар отудағы қалдықтармен екпе шөп егістерінен әзірленеді.

Алға ауданы бойынша 2021 жылға арналған жайылымдарды басқару және оларды пайдалану жөніндегі жоспарға 1 – қосымша

Алға қаласы аумағында меншік иелерінің және жер пайдаланушылардың жер учаскелерінің құқық белгілейтін құжаттары негізінде, жер санаттары бойынша, жайылымдардың орналасу схемасы (қартасы)



Шартты белгілер:



ауылдық округтердің шекаралары



ауыл шаруашылық жерлері санатындағы жайылымдық жерлер



елді мекен жерлері санатындағы жайылымдық жерлер



орман қоры жерлері санатындағы жайылымдық жерлер



егістік жерлер

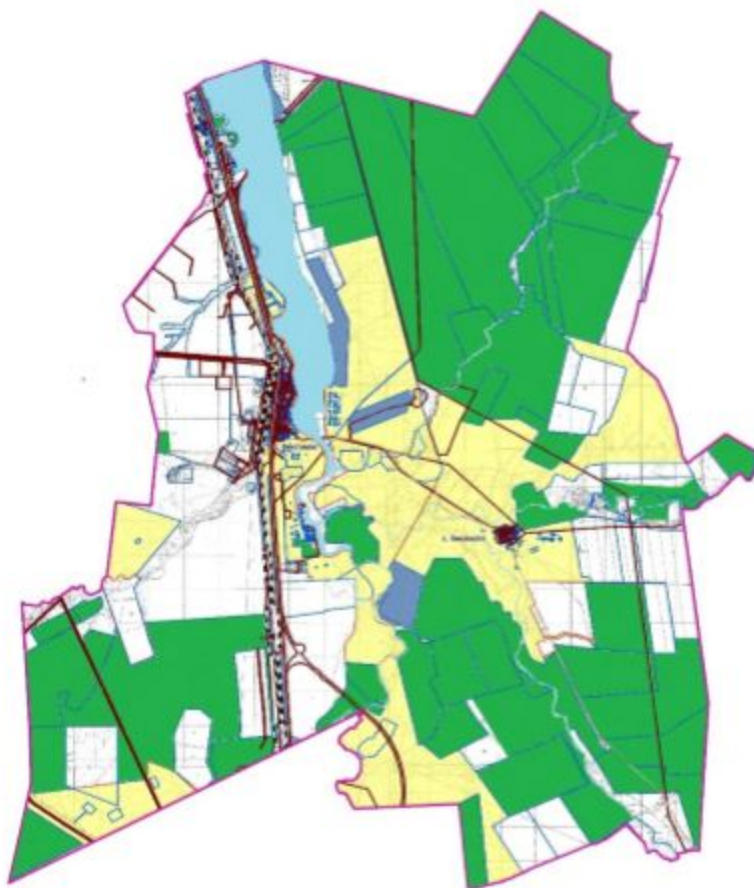
Алға қаласы бойынша жайылымдардың орналасу схемасына (картасына) қоса берілген меншік иелерінің және жер пайдаланушылардың тізімі

№ 1 кесте.

№	Жер пайдаланушылар атауы	Жайылым атауы, га	Қолда бар мал басы	Қажетті жайылым, га	Артық жайылым, га
1	ШҚ "Азамат-Д"	15	МҰҚ-10 бас*1,7га =17 га Жылқы-15 бас*10,2=153 га 17 га+153 га=170 га	170	-155
2	ЖШС "АкТеп"	75	Мал тіркелмеген		+75
	Жинақ:	90		170	-80

Алға ауданы бойынша 2021 жылға арналған жайылымдарды басқару және оларды пайдалану жөніндегі жоспарға 2 – қосымша

Бестамақ ауылдық округі аумағында меншік иелерінің және жер пайдаланушылардың жер учаскелерінің құқық белгілейтін құжаттары негізінде, жер санаттары бойынша, жайылымдардың орналасу схемасы (картасы)



Шартты белгілер:



ауылдық округтердің шекаралары



ауыл шаруашылық жерлері санатындағы жайылымдық жерлер



елді мекен жерлері санатындағы жайылымдық жерлер



орман қоры жерлері санатындағы жайылымдақ жерлер



егістік жерлер

Бестамақ ауылдық округі бойынша жайылымдардың орналасу схемасына (қартасына) қоса берілген меншік иелерінің және жер пайдаланушылардың тізімі

№ 1 кесте

--	--	--	--	--	--

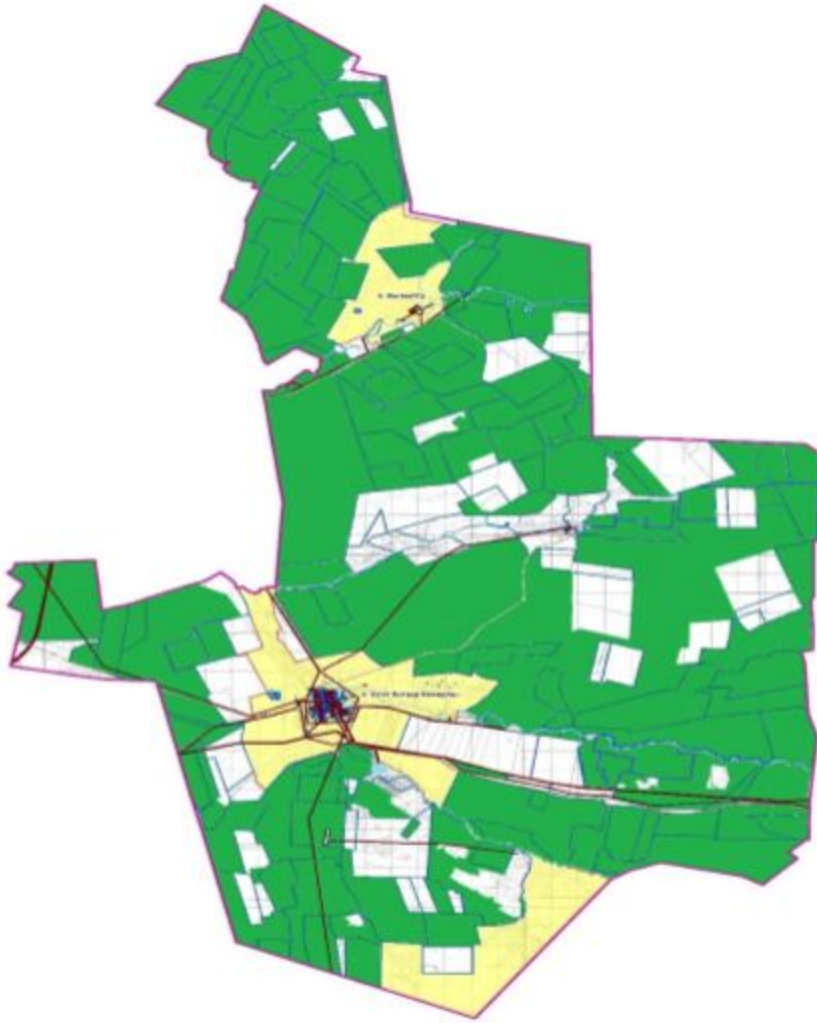
№	Жер пайдаланушылардың атауы	Жайылым алаңы, га	Қолда бар мал басы	Қажетті жайылым, га	Артық жайылым, га
1	ШҚ "Абдул-Нур"	135	Мал тіркелмеген		+135
2	ШҚ "Адилет"	149	Жылқы-15 бас*10,2=153 га	153	-4
3	ШҚ "Адина-С"	403	Мал тіркелмеген		+403
4	ШҚ "Актасты"	836	МІҚ -6 бас*8,5 га =51 га Жылқы -1 бас*10,2=10,2 га 51 га+10,2 га=61 га	61	+775
5	ШҚ "Алимбек"	10	Мал тіркелмеген		+10
6	ШҚ "Аманат"	120	Мал тіркелмеген		+120
7	ШҚ "Асхат"	200	МІҚ -10 бас*8,5 га =85 га МҰҚ -8 бас*1,7 га=14 га 85 га+14 га=99 га	99	+101
8	ШҚ "Бақдаулет"	211	Мал тіркелмеген		+211
19	ШҚ "Береке"	200	Мал тіркелмеген		+200
11	ШҚ "Бибарс-Торе"	355	МІҚ -16 бас*8,5 га =136 га МҰҚ -20 бас*1,7 га=34 га Жылқы -5 бас*10,2=51 га 136 га+34 га+51 га=221 га	221	+134
11	ШҚ "Би Болат"	361	Мал тіркелмеген		+361
12	ШҚ "Галымбек"	177	МІҚ -8 бас*8,5 га =68 га МҰҚ -14 бас*1,7 га=24 га Жылқы -3 бас*10,2=31 га 68 га+24 га+31 га=123 га	123	+45
13	ШҚ "Гулжанат"	168	МІҚ -5 бас*8,5 га =42 га МҰҚ -10 бас*1,7 га=17 га Жылқы -3 бас*10,2=31 га 42 га+17 га+31 га=90 га	90	+78
14	ШҚ "Есбол"	11	Лошади-116 бас*10,2=1183 га	1183	-1172
15	ШҚ "Жана Дәуір"	1972	МІҚ -41 бас*8,5 га =348 га МҰҚ -23 бас*1,7 га=39 га Жылқы -10 бас*10,2=102 га 348 га+39 га+102 га=489 га	489	+1483
16	ШҚ "Заря"	457	МІҚ -45 бас*8,5 га =382 га МҰҚ -43 бас*1,7 га=73 га 382 га+73 га=455 га	455	+2
17	ШҚ "Ильяс"	177	МҰҚ-12 бас*8,5 га =102 га МҰҚ -16 бас*1,7 га=27 га 102 га+27 га=129 га	129	+48

19	ШҚ "Казыбек"	200	Мал тіркелмеген		+200
20	ШҚ "Катпар"	637	МІҚ -29 бас*8,5 га =246 г а МҰҚ -15 бас*1,7 га=25 га Жылқы -9 бас*10,2=92 га 246 га+25 га+92 га=363 га	363	+274
21	ШҚ "Куралай"	484	МІҚ -28 бас*8,5 га =238 г а МҰҚ -19 бас*1,7 га=32 га Жылқы -25 бас*10,2=255 г а 238 га+32 га+255 га=525 га	525	-41
22	ШҚ "Мади"	373	Мал тіркелмеген		+373
23	ШҚ "Максим"	71	МІҚ -36 бас*8,5 га =306 г а МҰҚ -20 бас*1,7 га=34 га Жылқы -2 бас*10,2=20,4 г а 306 га+34 га+20,4 га= 360,4 га	360	-289
24	ШҚ "Разия"	1489	МІҚ -152 бас*8,5 га = 1 2 9 2 г а МҰҚ -249 бас*1,7 га=423 г а Жылқы -3 бас*10,2=30,6 г а 1292 га+423 га+31 га= 1746 га	1746	-257
25	ШҚ "Райымбек"	156	МІҚ -8 бас*8,5 га =68 га МҰҚ-378 бас*1,7 га=643 г а Жылқы -16 бас*10,2=163 г а 68 га+643 га+163 га=874 га	874	-718
26	ШҚ "Суарма"	57	Мал тіркелмеген		+57
27	ШҚ "Табантал"	1323	МІҚ -168 бас*8,5 га = 1 4 2 8 г а МҰҚ -50 бас*1,7 га=85 га Жылқы -27 бас*10,2=275 г а 1428 га+85 га+275 га= 1788 га	1788	-465
28	ШҚ "Таншолпан"	90	Мал тіркелмеген		+90
29	ШҚ "Тлеужан Катпары"	1662	МІҚ -167 бас*8,5 га = 1 4 1 9 г а МҰҚ -50 бас*1,7 га=85 га Жылқы -33 бас*10,2=336		-178

		г а 1419 га+85 га+336 га= 1840 га	1840	
30	ШҚ "Токтар"	243	МІҚ-7 бас*8,5 га =59 га МҰҚ-21 бас*1,7 га=36 га 95 59 га+36 га=95 га	+148
31	ШҚ "Юрдан"	414	Мал тіркелмеген	+414
	Жинақ:	13072		10139 +2933
1	ЖШС "Акмерей-К"	1878	Мал тіркелмеген	+1878
2	ЖШС "АкТеп"	352	Мал тіркелмеген	+352
3	ЖШС "Парижская Коммуна-XXI"	1578	Мал тіркелмеген	+1578
	Жинақ:	3808		+3808
	Жалпы жинақ:	16880		+6741

Алға ауданы бойынша 2021 жылға арналған
жайылымдарды басқару және оларды пайдалану
жөніндегі жоспарға 3 – қосымша

Бесқоспа ауылдық округі аумағында меншік иелерінің және жер пайдаланушылардың жер учаскелерінің құқық белгілейтін құжаттары негізінде, жер санаттары бойынша, жайылымдардың орналасу схемасы (картасы)



Шартты белгілер:



ауылдық округтердің шекаралары



ауыл шаруашылық жерлері санатындағы жайылымдық жерлер



елді мекен жерлері санатындағы жайылымдық жерлер



орман қоры жерлері санатындағы жайылымдық жерлер

Бесқоспа ауылдық округі бойынша жайылымдардың орналасу схемасына (картасына) қоса берілген меншік иелерінің және жер пайдаланушылардың тізімі

№ 1 кесте

№	Жер пайдаланушылар атауы	Жайылым алаңы, га	Қолда бар мал басы	Қажетті жайылым, га	Артық жайылым, га

1	ШҚ "Айткали-А"	1148	МІҚ-55 бас*8,5 га = 467 га	467	+681
2	ШҚ "Акботай"	415	МІҚ-54 бас*8,5 га = 459 га Жылқы- 1 бас * 10,2=10,2 г а 459 га+10,2 га=469,2 га	469	-54
3	ШҚ "Акбура"	737	МІҚ -54 бас*8,5 га = 459 га Жылқы - 1 бас * 10,2=10,2 г а 459 га+10,2 га=469,2 га	367	+380
4	ШҚ "Алибек"	269	МІҚ -49 бас*8,5 га = 416 га МҰҚ -22 бас*1,7=37 га Жылқы - 9 бас * 10,2=92 га 416 га+37 га+92 га=545	545	-276
5	ШҚ "Алиби"	141	Мал тіркелмеген		+141
6	ШҚ "Аманат"	1877	МІҚ -154 бас*8,5 га = 1309 г а МҰҚ -435 бас*1,7=739 га Жылқы - 68 бас * 10,2= 694 г а 1309 га+739 га+694 га=2742 га	2742	-865
7	ШҚ "Андос"	86	Мал тіркелмеген		
8	ШҚ "Аружан"	753	МІҚ -28 бас*8,5 га = 238 га Жылқы - 4 бас * 10,2=41 га 238 га+41 га=279 га	279	+474
9	ШҚ "Аян-М"	576	Мал тіркелмеген		
10	ШҚ "Барс"	729	МІҚ -107 бас*8,5 га = 909 г а Жылқы - 11 бас * 10,2=112 г а 909 га+112 га=1021 га	1021	-292
11	ШҚ "Баубек"	237	Мал тіркелмеген		
12	ШҚ "Бижан-Булак"	910	МІҚ -16 бас*8,5 га = 136 га МҰҚ -31 бас*1,7=53 га Жылқы - 12 бас * 10,2= 122 г а 136 га+53 га+122 га=311 га	311	+599
13	ШҚ "Бирмагамбет-С"	305	МІҚ-5 бас*8,5 га = 42 га МҰҚ -14 бас*1,7=24 га Жылқы - 2 бас * 10,2= 20,4 г а 42 га+24 га+20,4 га=86,4 га	86	+219
14	ШҚ "Богенбай"	209	Мал тіркелмеген		
15	ШҚ "Гиззат"	1050	МІҚ -16 бас*8,5 га = 136 га МҰҚ -36 бас*1,7=61 га Жылқы - 2 бас * 10,2= 20,4		+833

			г а 136 га+61 га+20,4 га=217,4 га	217	
16	ШҚ "Ерген"	131	Мал тіркелмеген		
17	ШҚ "Есалы"	603	Мал тіркелмеген		
18	ШҚ "Есет"	1298	Жылқы - 89 бас * 10,2= 908 г а	908	+390
19	ШҚ "Е.С.Ж.А.Н."	367	Мал тіркелмеген		
20	ШҚ "Жанибек"	170	МІҚ -15 бас*8,5 га = 127 га МҰҚ -30 бас*1,7=51 га 127 га+51 га га=178 га	178	-8
21	ШҚ "Жумагазы"	1777	МІҚ -61 бас*8,5 га = 518 га МҰҚ -24 бас*1,7=41 га Жылқы - 9 бас * 10,2= 92 га	650	+1127
22	ШҚ "Казтай ауылы"	474	МІҚ -32 бас*8,5 га = 272 га МҰҚ -31 бас*1,7=53 га Жылқы - 4 бас * 10,2= 41 га 272 га+53 га+41 га=366 га	366	+108
23	ШҚ "Кайсар"	763	Мал тіркелмеген		
24	ШҚ "Карабура-АК"	764	Мал тіркелмеген		
25	ШҚ "Касымкол"	57	Мал тіркелмеген		
26	ШҚ "Кожбан"	351	МІҚ -34 бас*8,5 га = 289 га МҰҚ -114 бас*1,7=194 га Жылқы - 25 бас * 10,2= 255 г а 289 га+194 га+255 га=738 га	738	-387
27	ШҚ "Коспагамбет"	1494	МІҚ -168 бас*8,5 га = 1428 г а МҰҚ -400 бас*1,7=680 га Жылқы - 12 бас * 10,2= 122 г а 1428 га+680 га+122 га=2230 га	2230	-736
28	ШҚ "Кул"	414	МІҚ -8 бас*8,5 га = 68 га МҰҚ -26 бас*1,7=44 га 68 га+44 га га=112 га	112	+302
29	ШҚ "Майраш"	100	Мал тіркелмеген		
30	ШҚ "Максат"	438	МІҚ -71 бас*8,5 га = 603 га МҰҚ -52 бас*1,7=88 га Жылқы - 4 бас * 10,2= 41 га 603 га+88 га+41 га= 732 га	732	-294
31	Ш Қ Мендибай-Карагаш"	8082	МІҚ -162 бас*8,5 га = 1377 г а МҰҚ -470 бас*1,7=799 га Жылқы -136 бас * 10,2= 1 3 8 7 г а		+4429

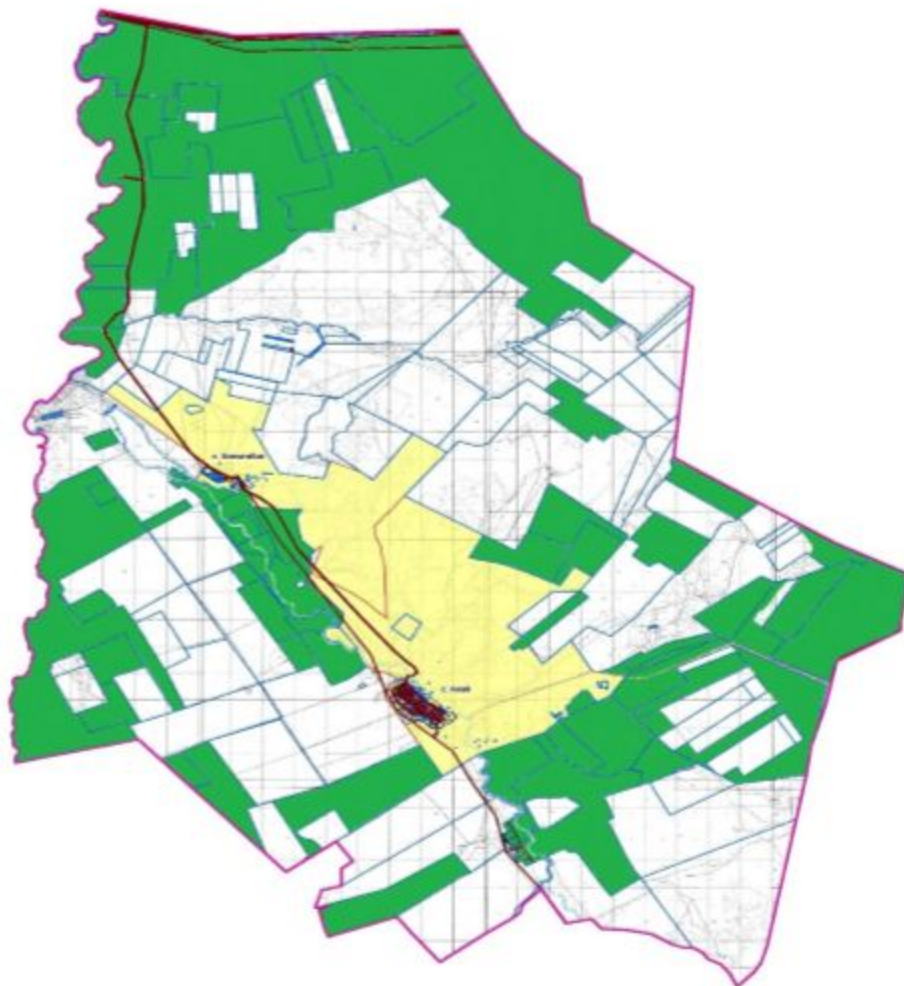
			1377 га+799 га+1387 га= 3653 га	3653	
32	ШҚ "Мереке"	449	Мал тіркелмеген		
33	ШҚ "Мурат"	488	Мал тіркелмеген		
34	ШҚ "Нуржамал"	287	Мал тіркелмеген		
35	ШҚ "Нуржауған"	394	МІҚ -69 бас*8,5 га = 586 га МҰҚ -41 бас*1,7=70 га Жылқы -74 бас * 10,2= 754 га 586 га+70 га+754 га= 1410 га	1410	-1016
36	ШҚ "Нурке"	203	МІҚ -44 бас*8,5 га = 374 Жылқы -2 бас * 10,2= 20,4 га 586 га+20,4 га= 606,4 га	606	-403
37	ШҚ "Нурлыбай"	900	МІҚ -63 бас*8,5 га = 535 га МҰҚ -11 бас*1,7=19 га Жылқы -4 бас * 10,2= 143 га 535 га+19 га+143 га= 697 га	697	+203
38	ШҚ "Оркен"	609	МІҚ -23 бас*8,5 га = 195 га МҰҚ -19 бас*1,7=32 га 195 га+32 га= 227 га	227	+382
39	ШҚ "Орынбай"	439	МІҚ -30 бас*8,5 га = 255 га Жылқы -8 бас * 10,2=82 га 255 га+82 га= 337 га	337	+102
40	ШҚ "Отегул-1"	3245	МІҚ -303 бас*8,5 га = 2575 га МҰҚ -510 бас*1,7=867 га Жылқы -195 бас * 10,2= 1989 га 2575 га+867 га+1989 га= 5431 га	5431	-2186
41	ШҚ "Руслан"	300	Мал тіркелмеген		
42	ШҚ "Разия"	290	Мал тіркелмеген		
43	ШҚ "Санжар-Т"	769	МІҚ -89 бас*8,5 га = 756 га МҰҚ -16 бас*1,7=27 га Жылқы -16 бас * 10,2= 163 га 756 га+27 га+163 га= 946 га	946	-177
44	ШҚ "Санкибай"	4070	МІҚ -206 бас*8,5 га = 1751 га МҰҚ -322 бас*1,7=547 га Жылқы -27 бас * 10,2= 275 га 1751 га+547 га+275 га= 2573 га	2573	+1497
45	ШҚ "Сапар"	150	МІҚ -51 бас*8,5 га = 433 га	433	-283

46	ШҚ "Саян"	295	МІҚ -23 бас*8,5 га = 195 га МҰҚ -23 бас*1,7=39 га Жылқы -5 бас * 10,2= 51 га 195 га+39 га+51 га= 285 га	285	+10
47	ШҚ "Серикжан"	1153	МІҚ -60 бас*8,5 га = 510 га МҰҚ -128 бас*1,7=218 га Жылқы -10 бас * 10,2= 102 г а 510 га+218 га+102 га= 830 га	830	+323
48	ШҚ "Тайбурыл"	1166	Мал тіркелмеген		+1166
49	ШҚ "Тапай"	975	Мал тіркелмеген		+975
50	ШҚ "Темирлан-1"	177	Мал тіркелмеген		+177
51	ШҚ "Тилеу"	307	МІҚ -66 бас*8,5 га = 561 га МҰҚ -187 бас*1,7=318 га Жылқы -2 бас * 10,2= 20,4 г а 561 га+318 га+20,4 га= 899,4 га	899	-592
52	"Тимур"	141	МІҚ -7 бас*8,5 га = 59 га МҰҚ -22 бас*1,7=37 га 59 га+37 га= 96 га	96	+45
53	ШҚ "Тлеужан-Катпары "	1270	Мал тіркелмеген		+1270
54	ШҚ "Тынабек"	271	Мал тіркелмеген		+271
55	ШҚ "Утеш"	109	Мал тіркелмеген		+109
56	ШҚ "Форгуна"	347	МІҚ -13 бас*8,5 га = 110 га МҰҚ -8 бас*1,7=14 га Жылқы -4 бас * 10,2= 41 га 110 га+14 га+41 га= 165 га	165	+182
57	ШҚ "Шайжан"	891	Мал тіркелмеген		
58	ШҚ "Шокей"	2647	МІҚ -280 бас*8,5 га = 2380 г а Жылқы -260 бас * 10,2= 2 6 5 2 г а 2380 га+2652 га= 5032 га	5032	-2385
59	ШҚ "Шолак"	1286	МІҚ -16 бас*8,5 га = 136 га МҰҚ -23 бас*1,7=39 га 136 га+39 га= 175 га	175	+1111
60	ШҚ "Шуиниш"	557	МІҚ -55 бас*8,5 га = 467 га МҰҚ -81 бас*1,7=137 га Жылқы -2 бас * 10,2= 20,4 г а 467+137 га+20,4 га= 624 га	624	-67
61	ШҚ "Юрдан"	1491	МІҚ -75 бас*8,5 га = 637 га МҰҚ-60 бас*1,7=102 га Жылқы -34 бас * 10,2= 347 г а	1086	+405






		637 га+102 га+347 га= 1086 га		
	Жинақ:	52401		37923
1	Жинақ: ЗАО "Тулпар"	2894	Мал тіркелмеген	+14478
2	ЖШС "Тау-Кен"	50	Мал тіркелмеген	+2894
3	ЖШС "Evrasia KОРP"	1189	МІҚ-69 бас*8,5 га = 586 га МҰҚ-312 бас*1,7=530 га Жылқы -4 бас * 10,2= 41 га 586 га+530 га+41 га= 1157 га	1157
4	ЖШС "Evrasia KОРP"	1189	Мал тіркелмеген	-32
	Жинақ: АО, ЖШС, ПК	200	Мал тіркелмеген	+200
	Жинақ: АО, ЖШС, ПК, ШҚ	4333		1157
	Жинақ: АО, ЖШС, ПК, ШҚ	56734		+3176
				39080
				+17654

Алға ауданы бойынша 2021 жылға арналған жайылымдарды басқару және оларды пайдалану жөніндегі жоспарға 4 – қосымша

Ақай ауылдық округі аумағында меншік иелерінің және жер пайдаланушылардың жер учаскелерінің құқық белгілейтін құжаттары негізінде, жер санаттары бойынша, жайылымдардың орналасу схемасы (картасы)



Шартты белгілер:

-  ауылдық округтердің шекаралары
-  ауыл шаруашылық жерлері санатындағы жайылымдық жерлер
-  елді мекен жерлері санатындағы жайылымдық жерлер
-  орман қоры жерлері санатындағы жайылымдық жерлер
-  егістік жерлер

Ақай ауылдық округі бойынша жайылымдардың орналасу схемасына (картасына) қоса берілген меншік иелерінің және жер пайдаланушылардың тізімі

№ 1 кесте.

--	--	--	--	--

№	Ж е р пайдаланушылар атауы	Жайылым алаңы, га	Қолда бар мал басы	Қажетті жайылымдық, га	А р т ы қ жайылымдық, га
1	ШҚ"Абылай"	13 096	МІҚ-398 *8,5 га=3383 га жылқы -400*10,2 =4080 га 3383 га+4080 га =7 463 га	7463	+ 5633 га
2	ШҚ"Адилбек"	1 036	МІҚ-55 *8,5 га=467 га Жылқы -40*10,2 =408 га МҰҚ-1030*1,7=1751 га 467,5 га+408 га+1751 га = 2626 га	2626	-1590,5
3	ШҚ"Айнур"	757	МІҚ -90 *8,5 га=765 га Жылқы -27*10,2 =275 га МҰҚ -80*1,7=136 га 765 га+275,4 га+136 га = 1176 га	1176	-419 га
4	ШҚ"Ала козы"	253	Мал тіркелмеген		+253 га
5	ШҚ"Ауылым"	2768	МІҚ -240 *8,5 га=2040 га Жылқы -3*10,2 =31 га МҰҚ -100*1,7=170 га 2040 га+31 га+170 га =2240 га	2240	+527 га
6	ШҚ"Булақсай"	786	МҰҚ-120*1,7=204 га Жылқы -1*10,2 =10,2 га 204 га+10,2 га=214,2	214	+ 572
7	ШҚ"Жас ұлан"	1 766	МІҚ -113 *8,5 га=960 га Жылқы -6*10,2 =61 га МҰҚ -360*1,7=612 га 960 га+61 га+612 га =1633 га	1633	+133
8	ШҚ"Жеңіс"	359	МІҚ -20 *8,5 га=170 га Жылқы -1*10,2 =10,2 га МҰҚ -168*1,7=286 га 170 га+10,2 га+286 га = 1633 га	466	-107
9	ШҚ"Зайтулла"	200	Мал тіркелмеген		+200
10	ШҚ"Исламбек"	3835	МІҚ -263 *8,5 га=2235 га Жылқы -114*10,2 =1163 га МҰҚ -1500*1,7=2550 га 2235 га+1163 га+2250 га = 5648 га	5648	-1813
11	ШҚ"Қали"	128	МІҚ -30 *8,5 га=255 га Жылқы -17*10,2 =173 га МҰҚ -285*1,7=484 га 255 га+173 га+484 га =912 га	912	-784
12	ШҚ"Қамбар"	135	МІҚ -2 *8,5 га=17 га МҰҚ -12*1,7=20 га 17 га+20 га =37 га	37	+ 98

13	ШҚ"Кенжемұрат"	704	МІҚ -186 *8,5 га=1581 га Жылқы -220*10,2 =2244 га МҰҚ -820*1,7=1394 га 1581 га+2244 га+1394 га = 5219 га	5219	-4515
14	ШҚ"Лучик"	154	МІҚ -9 *8,5 га=76 га	76	+78
15	ШҚ"Людмила"	394	МІҚ -21 *8,5 га=178 га МҰҚ -37*1,7=63 га Жылқы -4*10,2 =41 га 178 га+63 га+41 га=282 га	282	+112
16	ШҚ"Мадина"	139	МІҚ -10 *8,5 га=85 га МҰҚ -35*1,7=59 га 85 га+59 га =144 га	144	-5
17	ШҚ"Наурыз"	673	МІҚ -50 *8,5 га=425 га	425	+248
18	ШҚ"Нурканым"	442	МІҚ -21 *8,5 га=178 га МҰҚ -196*1,7=333 га Жылқы -18*10,2 =184 га 178 га+333 га+184 га=695 га	695	-253
19	ШҚ"Нұрлыбек"	325	Мал тіркелмеген		+325
20	ШҚ"Рустем-А"	481	МІҚ -11 *8,5 га=93 га МҰҚ -400*1,7=680 га Жылқы -7*10,2 =71 га 93 га+680 га+71 га=844 га	844	-363
21	ШҚ"Сабина"	180	МІҚ -6 *8,5 га=51 га МҰҚ -7*1,7=12 га 51 га+12 га=63 га	63	+117
22	ШҚ"Санжар"	187	Мал тіркелмеген		+187
23	ШҚ"Серикжан"	509	МІҚ -21 *8,5 га=178 га МҰҚ -37*1,7=63 га Жылқы -3*10,2 =31 га 178 га+63 га+31 га=272 га	272	+237
24	ШҚ"Табын"	1386	Мал тіркелмеген		
25	ШҚ"Талап"	1555	МІҚ -50 *8,5 га=425 га МҰҚ -500*1,7=850 га Жылқы -17*10,2 =173 га 425 га+850 га+173 га=1448 га	1448	+107
26	ШҚ"Тама"	1821	МІҚ -41 *8,5 га=348 га МҰҚ -404*1,7=485 га Жылқы -25*10,2 =255 га 348 га+485 га+255 га=1088 га	1088	+733
27	ШҚ"Таңат"	150	Мал тіркелмеген		
28	ШҚ"Темиралы"	563	МІҚ -20 *8,5 га=170 га МҰҚ -130*1,7=221 га 170 га+221 га=391 га	391	+172

29	ШҚ"Тоғай"	2381	МІҚ -305 *8,5 га=2592 га МҰҚ-460*1,7=782 га Жылқы -86*10,2 =877 га 2592 га+782 га+877 га= 4251 га	4251	-1870
30	ШҚ"Сарман"	249	Мал тіркелмеген		+249
	Жинақ	37404		37613	-209

Алға ауданы бойынша 2021 жылға арналған жайылымдарды басқару және оларды пайдалану жөніндегі жоспарға 5 – қосымша

Қаракұдық ауылдық округі аумағында меншік иелерінің және жер пайдаланушылардың жер учаскелерінің құқық белгілейтін құжаттары негізінде, жер санаттары бойынша, жайылымдардың орналасу схемасы (картасы)



Шартты белгілер:



ауылдық округтердің шекаралары



ауыл шаруашылық жерлері санатындағы жайылымдық жерлер



елді мекен жерлері санатындағы жайылымдық жерлер



орман қоры жерлері санатындағы жайылымдақ жерлер



егістік жерлер

Қарақұдық ауылдық округі бойынша жайылымдардың орналасу схемасына (қартасына) қоса берілген меншік иелерінің және жер пайдаланушылардың тізімі

1 кесте

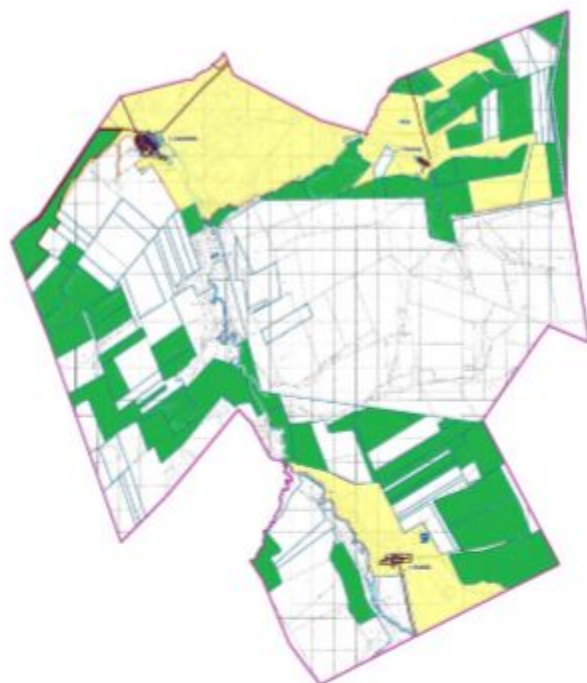
№	Жер пайдаланушылар атауы	Жайылым алаңы, га	Қолда бар мал басы	Қажетті жайылым, га	Артық жайылым, га
1	ШҚ "Абай"	34	Мал тіркелмеген		+34
2	ШҚ "Агромакс"	302	Мал тіркелмеген		+302
3	ШҚ "АДМ-Халид"	61	МІҚ-212 бас*8,5=1802 га Жылқы-12 бас*10,2=122 га 1802 га *122 га =1924 га	1924	-1863
4	ШҚ "Азат"	453	Мал тіркелмеген		+453
5	ШҚ "Актас"	390	МІҚ -5 бас*8,5=42 га	42	+348
6	ШҚ "Алеся"	42	Мал тіркелмеген		+42
7	ШҚ "А-Рома"	186	МІҚ -11 бас*8,5=93 га МҰҚ -6 бас*1,7=10 га Жылқы -3 бас*10,2=31 га 93 га *10 га =31 га	131	+52
8	ШҚ "А-Руслан"	368	МІҚ -12 бас*8,5=102 га МҰҚ -14 бас*1,7=24 га 102 га *24 га =126 га	126	+242
9	ШҚ "Беркут"	55	МІҚ -15 бас*8,5=127 га МҰҚ -41 бас*1,7=70 га 127 га *70 га =197 га	197	-142
10	ШҚ "Бота"	88	МІҚ -8 бас*8,5=68 га МҰҚ -31 бас*1,7=53 га 68 га *53 га =121 га	121	-33
11	ШҚ "Валентина"	149	МІҚ -16 бас*8,5=136 га	136	+13
12	ШҚ "Вита"	140	МІҚ -7 бас*8,5=60 га	60	+80
13	ШҚ "Володино"	536	Мал тіркелмеген		+536
			МІҚ -34 бас*8,5=289 га МҰҚ -660 бас*1,7=1122 га		

14	ШҚ "Восток"	7026	Жылқы -1 бас*10,2=10,2 га 289 га *1122 га +10,2= га	1412	+5614
15	ШҚ "Восход"	114	МІҚ -1 бас*8,5=8,5 га	8	+106
16	ШҚ "Д-Данияр"	58	Мал тіркелмеген		+58
17	ШҚ "Запад"	733	МІҚ -28 бас*8,5=238 га	238	+495
18	ШҚ "Злато"	62	Мал тіркелмеген		+62
19	ШҚ "Ибрахим"	62	МІҚ -4 бас*8,5=34 га МҰҚ -42 бас*1,7=71 га 42 га *71 га =113 га	113	-51
20	ШҚ "Карамен"	332	МІҚ -2 бас*8,5=17 га	17	+315
21	ШҚ "Ласточка"	332	Мал тіркелмеген		+332
22	ШҚ "Мусагун"	306	МІҚ -4 бас*8,5=34 га МҰҚ -20 бас*1,7=34 га 34 га *34 га =68 га	68	+238
23	ШҚ "Мустафа"	628	Мал тіркелмеген		+628
24	ШҚ "Надежда"	92	МІҚ -9 бас*8,5=77 га	77	-15
25	ШҚ "Несібе"	298	МІҚ -25 бас*8,5=212 га	212	+86
26	ШҚ "Николаево"	55	МІҚ -20 бас*8,5=170 га МҰҚ -21 бас*1,7=36 га 170 га *36 га =206 га	206	-151
27	ШҚ "Нок"	115	Мал тіркелмеген		+115
28	ШҚ "НТВ"	142	Мал тіркелмеген		+142
29	ШҚ "Ринат"	715	МҰҚ -423 бас*1,7=719 га	719	-4
30	ШҚ "Садик"	1003	Мал тіркелмеген		+1003
31	ШҚ "Сазан"	140	МІҚ -50 бас*8,5= га	425	-285
32	ШҚ "Саят"	250	Мал тіркелмеген		+250
33	ШҚ "Табын"	273	Жылқы -71 бас*10,2=724 га	724	-451
34	ШҚ "Танжарык"	185	МІҚ -21 бас*8,5=178,5 га МҰҚ -25 бас*1,7=42 га Жылқы -2 бас*10,2=20,4 га 175,5 га *42 га +20,4= 238 га	238	-53
35	ШҚ "Тик-Кайын"	521	МІҚ -75 бас*8,5=637 га МҰҚ -16 бас*1,7=27 га Жылқы -4 бас*10,2=41 га 637 га *27 га +41= 705 га	705	-184
36	ШҚ "Шарип"	176	МІҚ -5 бас*8,5=42 га МҰҚ-12 бас*1,7=87 га 12 га *87 га =99 га	99	+77
37	ШҚ "Эльвира"	1176	МІҚ -147 бас*8,5=1249 га МҰҚ -27 бас*1,7=46 га Жылқы -3 бас*10,2=31 га 1249 га *46 га +31 га= 1326 га	1326	-150
	Жинақ :	17271		9324	+7947

1	ЖШС "Ак кой"	1617	Мал тіркелмеген		+1617
2	ОО "Ветераны МВД"	208	Мал тіркелмеген		+208
3	РГП "Сортоучасток"	49	Мал тіркелмеген		+49
	Жинақ ЖШС,ОО,РГП	1874		9324	+1874
	Жинақ ЖШС,ОО,РГП, ШҚ	19145		9324	+9821

Алға ауданы бойынша 2021 жылға арналған жайылымдарды басқару және оларды пайдалану жөніндегі жоспарға 6 – қосымша

Қарақобда ауылдық округі аумағында меншік иелерінің және жер пайдаланушылардың жер учаскелерінің құқық белгілейтін құжаттары негізінде, жер санаттары бойынша, жайылымдардың орналасу схемасы (картасы)



Шартты белгілер:

- ауылдық округтердің шекаралары
- ауыл шаруашылық жерлері санатындағы жайылымдық жерлер
- елді мекен жерлері санатындағы жайылымдық жерлер
- орман қоры жерлері санатындағы жайылымдық жерлер
- егістік жерлер

Қарахобда ауылдық округі бойынша жайылымдардың орналасу схемасына (қартасына) қоса берілген меншік иелерінің және жер пайдаланушылардың тізімі

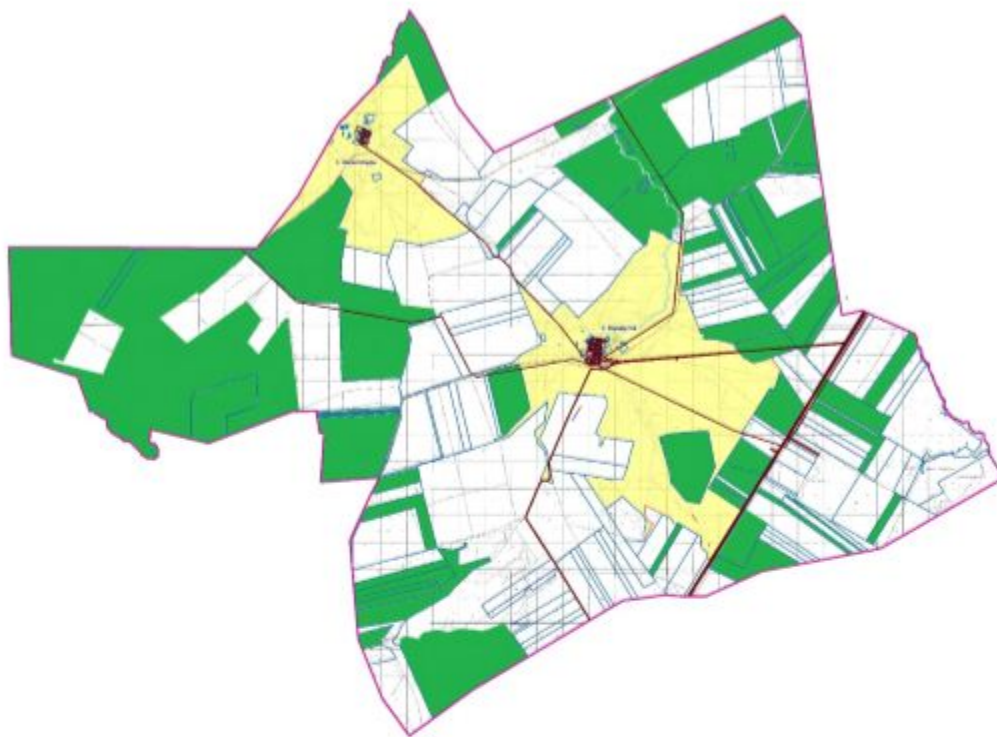
№ 1 кесте.

№	Ж е р пайдаланушылар атауы	Жайылым алаңы, га	Қолда бар мал басы	Қажетті жайылым, га	Артық жайылым, га
1	ШҚ "Абдуллах"	15	Мал тіркелмеген		+15
2	ШҚ "Ад-Ал"	395	МІҚ-24 бас*8,5 га=204 га МҰҚ*117 бас*1,7 га=199 га Жылқы – 3 бас*10,2 га =37 га 204 га +199 га+37=452 га	452	-57
3	ШҚ "Айдынгали"	100	МІҚ -9 бас*8,5 га=76 га МҰҚ *7 бас*1,7=12 га 76 га +12 га= га	88	+12
4	ШҚ "Ай-Нур"	179	Мал тіркелмеген		+179
5	ШҚ "Айсултан"	309	МІҚ -3 бас*8,5 га=25 га МҰҚ *125 бас*1,7 га=212 га Жылқы – 6 бас*10,2 га =61 га 25 га +212 га+61= га	298	+3
6	ШҚ "Алиби"	113	Мал тіркелмеген		+113
7	ШҚ "Арай-А"	298	МІҚ -16 бас*8,5 га=136 га МҰҚ *65 бас*1,7 га=110га Жылқы – 26 бас*10,2 га =256 га 136 га +110 га+256=502 га	502	-204
8	ШҚ "Арайлым"	44	МІҚ -36 бас*8,5 га=306 га МҰҚ *53 бас*1,7=90 га 306 га +90 га= га	396	-342
9	ШҚ "Арна"	1203	МІҚ -76 бас*8,5 га=646 га МҰҚ *845 бас*1,7 га=1436 га Жылқы – 127 бас*10,2 га =1295 га 646 га +1436 га+1295 га= 3377га	3377	-2174
10	ШҚ "Аружан"	931	МІҚ -23 бас*8,5 га=195 га МҰҚ *32 бас*1,7 га=54 га Жылқы – 2 бас*10,2 га =20,4 га 195 га +54 га+20,4=259,4 га	259	+672
11	ШҚ "Асылбек"	438	МІҚ - бас*8,5 га=391 га	391	+47
12	ШҚ "Барс"	1163	МІҚ -135 бас*8,5 га=1147 га Жылқы -32 бас*10,2 га=326 га 1147 га+326 га=1473 га	1473	-310
13	ШҚ "Бекет-М"	100	МІҚ -7 бас*8,5 га=59 га МҰҚ *10 бас*1,7=17 га 59 га +17 га=76 га	76	+24
14	ШҚ "Береке-С"	110	МІҚ -28 бас*8,5 га= 238 га МҰҚ *28 бас * 1,7 га = 48 га 238 га +48 га=286 га	286	-176
15	ШҚ "Берик"	230	МІҚ-34 бас*8,5 га=289 га	289	-59






16	ШҚ "Гулжан"	107	МІҚ -18 бас*8,5 га=153 га МҰҚ *15 бас*1,7=25 153 га +25 га=178 га	178	-71
17	ШҚ "Динкуат"	327	МІҚ -11 бас*8,5 га=93 га	93	233
18	ШҚ "Жемчуг"	82	Мал тіркелмеген		+82
19	ШҚ "Жубаныш"	155	МІҚ -8 бас*8,5 га=68 га	68	-87
20	ШҚ "Инкар"	724	МІҚ -105 бас*8,5 га=892 га МҰҚ *380 бас*1,7 га=646 га Жылқы - 73 бас*10,2 га =744 892 га +646 га+744=2282га	282	-155
21	ШҚ "Уштаган"	1399	МІҚ -5 бас*8,5 га=42 га Жылқы -182 бас*10,2 га=1864 га 142 га+1864 га=1906 га	1906	-507
22	ШҚ "Калдыбай"	50	Мал тіркелмеген		+50
23	ШҚ "Картбай-Ата"	578	МҰҚ *231 бас*1,7 га=393 га	393	+585
24	ШҚ "Куандык"	99	МІҚ -112 бас*8,5 га=952 га Жылқы -2 бас*10,2 га=20,4 га 952 га+20,4 га=972 га	972	-873
25	ШҚ "Мадина-М"	634	Мал тіркелмеген		+634
26	ШҚ "Мейрамбек"	1356	МІҚ -15 бас*8,5 га=127 га	127	+1228
27	ШҚ Муханбет"	85	МІҚ -12 бас*8,5 га=102 га МҰҚ *28 бас*1,7 га=48 га Жылқы - 1 бас*10,2 га =10,2 га 102 га +48 га+10,2=160,2 га	160	-75
28	Ш Қ Новосергеевка"	573	МІҚ -59 бас*8,5 га=501 га МҰҚ *67 бас*1,7 га=114 га Жылқы - 2 бас*10,2 га =20,4 га 501 га +114 га+20,4=635 га	635	-62
29	ШҚ "Нурсая"	806	МІҚ -16 бас*8,5 га=136 га МҰҚ *150 бас*1,7 га=255 га Жылқы - 6 бас*10,2 га =61 136 га +255 га+61=452 га	452	+354
30	ШҚ "Сакен"	474	МІҚ -18 бас*8,5 га=153 га МҰҚ *35 бас*1,7=59 153 га +59 га=212 га	212	+265
31	ШҚ "Сейлхан"	122	МІҚ -23 бас*8,5 га=195 га МҰҚ*8 бас*1,7=14 195 га +14 га=209 га	209	-87
32	ШҚ "Темирлан"	378	МІҚ -71 бас*8,5 га=603 га	603	-225
	Жинақ ШҚ	13580		14177	-597
1	ЖШС "Рустем-КС"	1016	Мал тіркелмеген		+1016
	Жинақ ЖШС, ШҚ	14596		14177	+419

Алға ауданы бойынша 2021 жылға арналған жайылымдарды басқару және оларды пайдалану жөніндегі жоспарға 7 – қосымша

Қарабұлақ ауылдық округі аумағында меншік иелерінің және жер пайдаланушылардың жер учаскелерінің құқық белгілейтін құжаттары негізінде, жер санаттары бойынша, жайылымдардың орналасу схемасы (картасы)



Шартты белгілер:

-  ауылдық округтердің шекаралары
-  ауыл шаруашылық жерлері санатындағы жайылымдық жерлер
-  елді мекен жерлері санатындағы жайылымдық жерлер
-  орман қоры жерлері санатындағы жайылымдық жерлер
-  егістік жерлер

Қарабұлақ ауылдық округі бойынша жайылымдардың орналасу схемасына (картасына) қоса берілген меншік иелерінің және жер пайдаланушылардың тізімі

№ 1 кесте

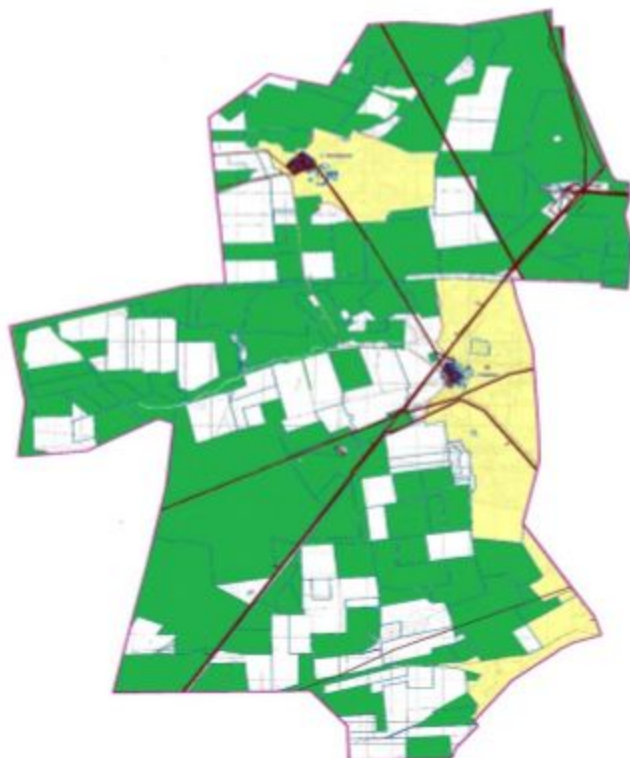
№	Жер пайдаланушылар атауы	Жайылым алаңы, га	Қолда бар мал басы	Қажетті жайылым, га	Артық жайылым, га
1	ШҚ "Ак"	78	Мал тіркелмеген		+78
2	ШҚ "Алдияр"	204	Мал тіркелмеген		+204
3	ШҚ "Арай-Р"	1135	Мал тіркелмеген		+1135

4	ШҚ "Аян"	103	Мал тіркелмеген		+103
5	ШҚ "Байгазы"	223	МІҚ-18 бас*8,5=153 га МҰҚ-27 бас*1,7=46 га Жылқы-25 бас*10,2=255 г а 153 га+46 га+255 га= 454га	454	-231
6	ШҚ "Бек-Арыс"	23	МІҚ -28 бас*8,5=238 га	238	-215
7	ШҚ "Дат"	111	Мал тіркелмеген		+111
8	ШҚ "Ернар"	216	МІҚ -38 бас*8,5=323 га	323	-107
9	ШҚ "Жарылкасы"	270	МІҚ -415 бас*1,7=705 га	705	-435
10	ШҚ "Зерип"	1973	МІҚ -125 бас*8,5=1062 га Жылқы - 46 бас*10,2=469 г а 1062 га+469 га=1531 га	1531	+442
11	ШҚ "Каирбек"	356	МІҚ -14 бас*8,5=119 га Жылқы - 10 бас*10,2=102 г а 119 га+102 га=211 га	211	+145
12	ШҚ "Каир-А"	558	МІҚ -59 бас*8,5=501 га Жылқы - 53 бас*10,2=541 г а 501 га+541 га=1042 га	1042	484
13	ШҚ "Карабулак"	48	Мал тіркелмеген		
14	ШҚ "Нуржан"	1555	МІҚ - 45 бас*8,5=382 га МҰҚ -34 бас*1,7=58 га Жылқы -35 бас*10,2=357 г а 382 га+58 га+357 га=797 га	797	+758
15	ШҚ "Омир-Дархан"	271	Мал тіркелмеген		+271
16	ШҚ "Реймкул"	1975	МІҚ -519 бас*8,5=4411 га Жылқы - 700 бас*10,2= 7 1 4 0 г а 4411 га+7140 га=11551 га	11551	-9576
17	ШҚ "Рысбек"	328	МІҚ -51 бас*8,5=433 га МҰҚ -136 бас*1,7=231 га Жылқы -16 бас*10,2=163 г а 433 га+231 га+163 га=827 га	827	-499
18	ШҚ "Сержан"	1230	МІҚ -115 бас*8,5=977 га МҰҚ -220 бас*1,7=374 га Жылқы -28 бас*10,2=286 г а 977 га+374 га+286 га= 1637 га	1637	-407

19	ШҚ "Серик"	43	МІҚ -17 бас*8,5=144 га МҰҚ -42 бас*1,7=71 га Жылқы -10 бас*10,2=102 га 144 га+71 га+102 га=317 га	317	-274
20	ШҚ "Тан"	897	МІҚ -54 бас*8,5=459 га МҰҚ -70 бас*1,7=119 га Жылқы -25 бас*10,2=255 га 459 га+119 га+255 га=833 га	833	+64
21	ШҚ "Тулпар"	175	МІҚ -6 бас*8,5=51 га МҰҚ -446 бас*1,7=758 га Жылқы -1 бас*10,2=10,2 га 51 га+758 га+10,2 га=819,2 га	819	-644
22	ШҚ "Фариза"	568	Жылқы- 70 бас*10,2=714 га	714	-146
	Жинақ ШҚ	12340		21999	-9659
1	ЖШС "Фирма Иран"	847	Мал тіркелмеген		+847
2	ЖШС "Рустем-КС"	299	МІҚ -333 бас*8,5=2830 га	2830	-2531
3	ПК "Айбек"	5315	Мал тіркелмеген		+5315
	Жинақ ЖШС,АО,СПК	6461			
	Жинақ ЖШС,АО,СПК, ШҚ	18801		24829	-6028

Алға ауданы бойынша 2021 жылға арналған жайылымдарды басқару және оларды пайдалану жөніндегі жоспарға 8 – қосымша

Қарағаш ауылдық округі аумағында меншік иелерінің және жер пайдаланушылардың жер учаскелерінің құқық белгілейтін құжаттары негізінде, жер санаттары бойынша, жайылымдардың орналасу схемасы (картасы)



Шартты белгілер:



ауылдық округтердің шекаралары



ауыл шаруашылық жерлері санатындағы жайылымдық жерлер



елді мекен жерлері санатындағы жайылымдық жерлер



орман қоры жерлері санатындағы жайылымдақ жерлер



егістік жерлер

Қарағаш ауылдық округі бойынша жайылымдардың орналасу схемасына (картасына) қоса берілген меншік иелерінің және жер пайдаланушылардың тізімі

№ 1 кесте.

№	Жер пайдаланушылар атауы	Жайылым алаңы, га	Қолда бар мал басы	Қажетті жайылым, га	Артық жайылым, га
1	ШҚ "Бажа"	573	МІҚ-8 бас*8,5 га=68 га МҰҚ -111 бас*1,7 га=189 га Жылқы-11 бас*10,2=112 га 68 га+189 га+112 га =369 га	369	+204
2	ШҚ "Авангард"	20	Мал тіркелмеген		+20
3	ШҚ "Адина"	104	МІҚ -14 бас*8,5 га=119 га МҰҚ -38 бас*1,7 га=65 га	255	-151

			Жылқы - 7 бас*10,2=71 га 119 га+65 га+71 га=255 га		
4	ШҚ "Айбек-Е"	150	Мал тіркелмеген		+150
5	ШҚ "Айдана"	1424	Мал тіркелмеген		+1424
6	ШҚ "Акан"	244	МІҚ -10 бас*8,5 га=85 га МҰҚ -30 бас*1,7 га=51 га 85 га+51 га =136 га	136	+108
7	ШҚ "Ақ жол"	727	МІҚ -220 бас*8,5 га=1870 га МҰҚ -165 бас*1,7 га=280 га 1870 га+280 га =2150 га	2150	-1423
8	ШҚ "Аккорд"	285	МІҚ -132 бас*8,5 га=1122 га МҰҚ -92 бас*1,7 га=156 га Жылқы -6 бас*10,2=61 га 1122 га+156 га+61 га =1339 га	1339	-1081
9	ШҚ "Ақ маржан"	280	МІҚ -12 бас*8,5 га=102 га МҰҚ -23 бас*1,7 га= 39 га Жылқы -6 бас*10,2=61 га 102 га+39 га+61 га = 202 га	202	+78
10	ШҚ "Ақниет"	144	МІҚ -31 бас*8,5 га=263 га МҰҚ -57 бас*1,7 га=97 га Жылқы -3 бас*10,2=30,6 га 263 га+97 га+30,6 га = 390га	390	-246
11	ШҚ "Алмас"	173	Мал тіркелмеген		+173
12	ШҚ "Аманай"	7	Мал тіркелмеген		+7
13	ШҚ "Аманбай"	1279	МІҚ -291 бас*8,5 га=2473 га МҰҚ -266 бас*1,7 га=452 га Жылқы -15 бас*10,2= 153га 2473 га+452 га+153 га =3078 га	3078	-1799
14	ШҚ "Амангельды"	20	Мал тіркелмеген		+20
15	ШҚ "Аманжол"	480	МІҚ -49 бас*8,5 га=416 га МҰҚ -76 бас*1,7 га=129 га Жылқы -11 бас*10,2= 112га 416 га+129 га+112 га =657 га	657	-177
16	ШҚ "Анар"	367	МІҚ -9 бас*8,5 га=76 га МҰҚ -37 бас*1,7 га= 39га Жылқы -2 бас*10,2=20,4 га 76 га+39 га+20,4 га = 135,4 га	135	+232
17	ШҚ "Арай-М"	1114	МІҚ -241 бас*8,5 га=2048 га МҰҚ -96 бас*1,7 га=163 га Жылқы -42 бас*10,2=428 га 2048 га+163 га+428 га =2639 га	2639	-1525
18	ШҚ "Арай-Р"	151	Мал тіркелмеген		+151
19	ШҚ "Ардақ"	321	МІҚ -40 бас*8,5 га=340 га МҰҚ -197 бас*1,7 га=335 га	736	-415

			Жылқы -6 бас*10,2=61 га 340 га+335 га+61 га =736 га		
20	ШҚ "Асылхан"	143	Мал тіркелмеген		+143
21	ШҚ "Атамекен"	237	Мал тіркелмеген		+237
22	ШҚ "Атамура"	198	МІҚ -41 бас*8,5 га=348 га МҰҚ -66 бас*1,7 га=112 га Жылқы -7 бас*10,2=71 га 348 га+112 га+71 га =746 га	531	-333
23	ШҚ "Байет"	116	МІҚ -3 бас*8,5 га=25 га МҰҚ -23 бас*1,7 га=39 га 25 га+39 га =64 га	64	+52
24	ШҚ "Байраш"	100	Мал тіркелмеген		+100
25	ШҚ "Бесата"	1480	МІҚ -146 бас*8,5 га=1241 га МҰҚ -823 бас*1,7 га=1399 г а Жылқы -40 бас*10,2=408 га 1241 га+1399 га+408 га = 3048 га	3048	-1568
26	ШҚ "Бирлик-87"	88	МІҚ -32 бас*8,5 га=272 га Жылқы -1 бас*10,2=10,2 га 272га+10,2 га =282,2 га	282	-194
27	ШҚ "Буркит-Карабас"	233	Мал тіркелмеген		+233
28	ШҚ "Болатбек"	100	МІҚ -9 бас*8,5 га=26 га МҰҚ -20 бас*1,7 га=34 га 26 га+34 га =60 га	60	+40
29	ШҚ "Бутя"	207	Мал тіркелмеген		+207
30	ШҚ "Вадим"	1205	МІҚ -108 бас*8,5 га=918 га МҰҚ -592 бас*1,7 га=1006 г а Жылқы -15 бас*10,2=154 га 918 га+1006 га+154 га =2078 га	2078	-873
31	ШҚ "Виктория-2"	87	Мал тіркелмеген		+87
32	ШҚ "Виталий"	468	Мал тіркелмеген		+468
33	ШҚ "Дамир"	447	Мал тіркелмеген		+447
34	ШҚ "Диана"	363	МІҚ -9 бас*8,5 га=76 га МҰҚ -14 бас*1,7 га=24 га 76 га+24 га =100 га	100	+263
35	ШҚ "Ержан-Карагаш"	100	МІҚ -2 бас*8,5 га=17 га МҰҚ -10 бас*1,7 га=17 га 17 га+17 га =34 га	34	+66
36	ШҚ "Есенгали-Мырза "	134	МІҚ -18 бас*8,5 га=153 га МҰҚ -20 бас*1,7 га=34 га 153 га+34 га =187 га	187	-53
37	ШҚ "Жана булак"	814	МІҚ -95 бас*8,5 га= 807га Жылқы -4 бас*10,2=41 га 807 га+41 га =848 га	848	-34
38	ШҚ "Жанайдар"	300	Мал тіркелмеген		+300

39	ШҚ "Жаннур"	227	МҰҚ -28 бас*1,7 га=48 га	48	+179
40	ШҚ "Жансая"	3359	МІҚ -56 бас*8,5 га=476 га МҰҚ -50 бас*1,7 га=85 га Жылқы -720 бас*10,2=7344 га а 476 га+85 га+7344 га = 7905га	7905	-4546
41	ШҚ "Ислам"	92	Мал тіркелмеген		+92
42	ШҚ "Камшат"	338	Мал тіркелмеген		+338
43	ШҚ "Каршыга"	1395	МІҚ -304 бас*8,5 га= 2584га Жылқы -28 бас*10,2=286 га 2584 га+286 га =2870 га	2870	-1475
44	ШҚ "К-Берекет"	147	МІҚ -29 бас*8,5 га=246 га МҰҚ-147 бас*1,7 га=250 га Жылқы -2 бас*10,2=20,4 га 246 га+250 га+20,4 га =516,4 га	516	-369
45	ШҚ "Колос-П"	137	МІҚ -1 бас*8,5 га=8,5 га МҰҚ -20 бас*1,7 га=34 га Жылқы -1 бас*10,2=10,2 га 8,5 га+34 га+10,2 га = га	49	+88
46	ШҚ "Коля"	1097	МІҚ -92 бас*8,5 га=782 га МҰҚ -260 бас*1,7 га=442 га Жылқы -8 бас*10,2=81 га 782 га+442 га+81 га = га	1305	-208
47	ШҚ "Кулагер"	588	МІҚ -39 бас*8,5 га=331 га МҰҚ -972 бас*1,7 га=1652 га а Жылқы -45 бас*10,2=459 га 331 га+1652 га+459 га =2442 га	2442	+1884
48	ШҚ "Лазер"	72	МІҚ -5 бас*8,5 га=42 га	42	+29
49	ШҚ "Лаура"	175	МІҚ -14 бас*8,5 га=119 га МҰҚ -10 бас*1,7 га=17 га Жылқы -2бас*10,2=20,4 га 119 га+17 га+20,4 га = 156га	156	+19
50	ШҚ "Любаша"	758	МІҚ -29 бас*8,5 га=246 га МҰҚ -114 бас*1,7 га=194 га 246га+194 га =440га	440	+318
51	ШҚ"Мухаметияр"	270	Мал тіркелмеген		+270
52	ШҚ "Н-Азамат"	879	МІҚ -126 бас*8,5 га=1071 га МҰҚ -310 бас*1,7 га=527 га Жылқы -49 бас*10,2=500 га 1071 га+527 га+500 га =2098 га	2098	-1219
53	Ш Қ Нур-Сери-Мараби"	1310	МІҚ -327 бас*8,5 га=2779 га МҰҚ 78бас*1,7га=132 га 2779 га+132 га =2911 га	2911	-1601
54	ШҚ "Олар"	138	МІҚ -9 бас*8,5 га=76 га	76	+61

55	ШҚ "Оразбай-Баба"	145	Мал тіркелмеген		+145
56	ШҚ "Патимат"	995	МІҚ -115 бас*8,5 га=977 га МҰҚ -121 бас*1,7 га=206 га Жылқы -9 бас*10,2=918 га 977 га+206 га+918 га =2101 га	2101	-1106
57	ШҚ "Рассвет-2"	668	МІҚ -8 бас*8,5 га=68 га	68	+600
58	ШҚ "Рзагалий"	71	МІҚ -13 бас*8,5 га=110 га МҰҚ - 45 бас*1,7 га=76 га 110 га+76 га =186 га	186	-115
59	ШҚ "Санат"	279	МІҚ -115 бас*8,5 га=977 га МҰҚ -121 бас*1,7 га=206 га Жылқы -9 бас*10,2=918 га 977 га+206 га+918 га =2101 га	183	+96
60	ШҚ "Сансызбай"	140	Мал тіркелмеген		+140
61	ШҚ "Талгат"	150	МІҚ -50 бас*8,5 га=425 га МҰҚ -134 бас*1,7 га=228 га Жылқы - 11 бас*10,2=112 га 452 га+228 га+112 га =792 га	792	-642
62	ШҚ "Тлектес"	100	МІҚ -14 бас*8,5 га=119 га МҰҚ -33 бас*1,7 га=56 га Жылқы -7 бас*10,2=71,4 га 119 га+17 га+20,4 га = 256га	256	-156
63	ШҚ "Ту-Атай"	174	МІҚ -27 бас*8,5 га=229 га МҰҚ -122 бас*1,7 га=190 га 229 га+190 га =419 га	419	-245
64	ШҚ "Тулеу"	199	Мал тіркелмеген		+199
65	ШҚ "Шанырак-АЯ"	992	МІҚ -88 бас*8,5 га=748 га МҰҚ -19 бас*1,7 га=32 га Жылқы -19 бас*10,2=194 га 748 га+32 га+194 га = 974га	974	+18
66	ШҚ "Шынболат"	210	МІҚ -18 бас*8,5 га=153 га МҰҚ- 13 бас*1,7 га=22 га 153 га+22 га =175 га	175	+35
	Жинақ: ШҚ	29541		45330	15789
1	ЖШС "Кентронник"	7	Мал тіркелмеген		+7
2	ЖШС "АкТеп"	330	Мал тіркелмеген		+330
	Жинақ: ЖШС	337			
	Жинақ:ЖШС, ШҚ	29878		45330	15452

Алға ауданы бойынша 2021 жылға арналған жайылымдарды басқару және оларды пайдалану жөніндегі жоспарға 9 – қосымша

Тамды ауылдық округі аумағында меншік иелерінің және жер пайдаланушылардың жер учаскелерінің құқық белгілейтін құжаттары негізінде, жер санаттары бойынша, жайылымдардың орналасу схемасы (картасы)



Шартты белгілер:

- ауылдық округтердің шекаралары
- ауыл шаруашылық жерлері санатындағы жайылымдық жерлер
- елді мекен жерлері санатындағы жайылымдық жерлер
- орман қоры жерлері санатындағы жайылымдық жерлер
- егістік жерлер

Тамды ауылдық округі бойынша жайылымдардың орналасу схемасына (қартасына) қоса берілген меншік иелерінің және жер пайдаланушылардың тізімі

№ 1 кесте.

№	Жер пайдаланушылар атауы	Жайылым алаңы, га	Қолда бар мал басы	Қажетті жайылым, га	Артық жайылым, га
1	ШҚ "Мак"	199	МІҚ-7 бас*8,5 га=59 га	59	+140
2	ШҚ "ААЖ"	40	МІҚ -18 бас*8,5 га=153 га МҰҚ -38 бас*1,7 га=65 га Жылқы-1 бас*10,2 га=10,2 га 153 га+65 га+10,2 га=228,2 га	228	-188
3	ШҚ "Алғабас-Батпакты"	6662	МІҚ -20 бас*8,5 га=170 га	170	+6492
			МІҚ -325 бас*8,5 га=2762 га		

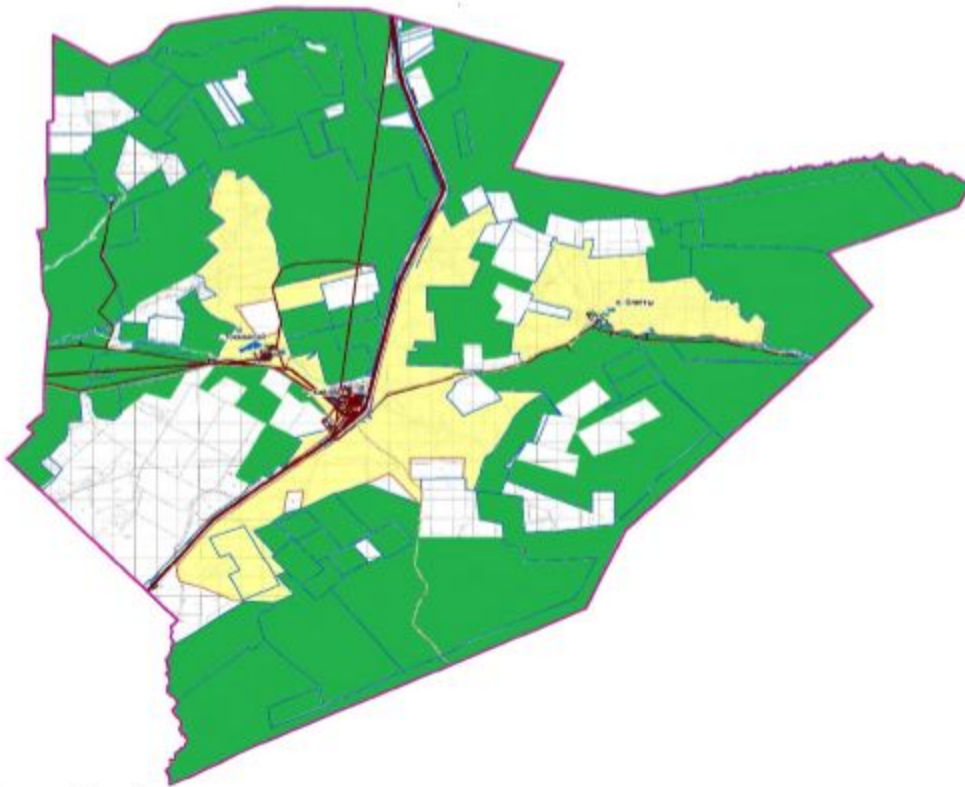
4	ШҚ "Алга – Ескендир"	282	МҰҚ -213 бас*1,7 га=362 г а 2762 га+362 га=3124 га	3124	2842
5	ШҚ "Алжан"	1015	МІҚ -90 бас*8,5 га=765 га МҰҚ -550 бас*1,7 га=935 г а Жылқы -40 бас*10,2 га= 4 0 8 г а 765 га+935 га+408 га= 2108 га	2108	-1093
6	ШҚ "Алихан – Бокейхан"	41	Мал тіркелмеген		+41
7	ШҚ "Амангали"	395	МІҚ -18 бас*8,5 га=153 га МҰҚ -20 бас*1,7 га=34 га Жылқы -1 бас*10,2 га= 1 0 , 2 г а 153 га+34 га+10,2 га= 197,2 га	197	+198
8	ШҚ "Аманжол"	63	Мал тіркелмеген		+63
9	ШҚ "Амантурлы"	136	МІҚ -19 бас*8,5 га=161 га МҰҚ -14 бас*1,7 га=24 га Жылқы -1 бас*10,2 га= 1 0 , 2 г а 161 га+24 га+10,2 га= 195,2 га	195	-59
10	ШҚ "Арай-М"	1169	Мал тіркелмеген		+1169
11	ШҚ "Арай-Р"	411	Мал тіркелмеген		+411
12	ШҚ "Асемгуль"	150	Мал тіркелмеген		+150
13	ШҚ "Бастау"	57	МІҚ -5 бас*8,5 га=42 га	42	+19
14	ШҚ "Бейбарыс-Т"	348	МІҚ -8 бас*8,5 га=68 га МҰҚ -13 бас*1,7 га=22 га Жылқы -6 бас*10,2 га=61 г а 68 га+22 га+61 га=151 га	151	+197
15	ШҚ "Биржан-Бейбарыс"	202	МІҚ -30 бас*8,5 га=255 га Жылқы -1 бас*10,2 га= 1 0 , 2 г а 255 га+10,2 га=265,2 га	265	-53
16	ШҚ "Вадим"	100	Мал тіркелмеген		+100
17	ШҚ "Дания"	1722	МІҚ -91 бас*8,5 га=773 га МҰҚ -1342 бас*1,7 га= 2 2 8 1 г а Жылқы -27 бас*10,2 га= 2 7 5 г а 773 га+1342 га+275 га= 2390 га	2390	-668
18	ШҚ "Даяна"				
19	ШҚ "Ержан"	648	МІҚ -190 бас*8,5 га=1615 г а МҰҚ -24 бас*1,7 га=41 га Жылқы -44 бас*10,2 га=		-1456

			4 4 8 г а 1615 га+41 га+448 га= га	2104	
22	ШҚ "Еркин Куш"	999	Жылқы -20 бас*10,2 га= 204 га	204	+795
21	ШҚ "Ертулеп"	184	МІҚ -70 бас*8,5 га=595 га МҰҚ -150 бас*1,7 га=255 г а Жылқы -14 бас*10,2 га= 1 4 2 г а 595 га+255 га+142 га=992 га	992	-808
22	ШҚ "Ескендир"	749	Мал тіркелмеген		+749
23	ШҚ "Жаует"	102	МІҚ -29 бас*8,5 га=246 га	246	-141
24	ШҚ "Женис"	98	МІҚ-5 бас*8,5 га=42 га МҰҚ -13 бас*1,7 га=22 га 42 га+22 га=64 га	64	+34
25	ШҚ "Заман"	1506	Мал тіркелмеген		+1506
26	ШҚ "Илья"	76	МІҚ -4 бас*8,5 га=34 га	34	+42
27	ШҚ "Кенжебай"	50	МІҚ -21 бас*8,5 га=178 га МҰҚ -24 бас*1,7 га=41 га 178 га+41 га=219 га	219	-169
28	ШҚ "Кудайберген"	1467	МІҚ -38 бас*8,5 га=323 га МҰҚ -6 бас*1,7 га=10 га Жылқы -15 бас*10,2 га= 1 5 3 г а 323 га+10 га+153 га=486 га	486	-981
29	ШҚ "Медет"	124	МІҚ -8 бас*8,5 га=68 га МҰҚ -23 бас*1,7 га=39 га Жылқы -10 бас*10,2 га= 1 0 2 г а 58 га+39 га+102 га=209 га	209	-85
30	ШҚ "Насен"	300	Мал тіркелмеген		+300
31	ШҚ "Немере"	35	МІҚ -4 бас*8,5 га=34 га	34	+1
32	ШҚ "Нуржан"	1048	МІҚ -55 бас*8,5 га=467 га МҰҚ -150 бас*1,7 га=255 г а Жылқы -8 бас*10,2 га=82 г а 467 га+255 га+82 га=804 га	804	+244
33	ШҚ "Орынғали"	425	МІҚ -40 бас*8,5 га=340 га МҰҚ -105 бас*1,7 га=178 г а 340 га+178 га=518 га	518	-93
34	ШҚ "Престиж"	165	Мал тіркелмеген		+165
35	ШҚ "Садко"	500	МІҚ -26 бас*8,5 га=221 га МҰҚ -26 бас*1,7 га=44 га 221 га+44 га=265 га	265	-235

36	ШҚ "Саян"	131	МІҚ -8 бас*8,5 га=68 га МҰҚ -25 бас*1,7 га=42 га 68 га+42 га=110 га	110	+21
37	ШҚ "Тамды"	524	МІҚ -8 бас*8,5 га=68 га МҰҚ -248 бас*1,7 га=421 г а Жылқы -3бас*10,2 га= 3 0 , 6 г а 68 га+421 га+31 га= га	520	+4
38	ШҚ "Таншолпан"	275	МІҚ -148 бас*8,5 га=1258 г а МҰҚ -548 бас*1,7 га=931 г а Жылқы -45 бас*10,2 га= 4 5 9 г а 1258 га+931 га+459 га= 2648 га	2648	2373
39	ШҚ "Торегали"	213	МІҚ -62 бас*8,5 га=527 га МҰҚ-200 бас*1,7 га=340 г а Жылқы -6 бас*10,2 га=61 г а 527 га+340 га+61 га=928 га	928	-715
40	ШҚ "Усербай"	661	МІҚ -10 бас*8,5 га=85 га	85	+576
	Жинақ ШҚ	23270		19413	+3857
1	ЖШС "АкТеп"	613	Мал тіркелмеген		+613
2	ЖШС "Алғабас"	221	Мал тіркелмеген		+221
3	ГККП "Алгинский инд.тех.колледж"	387	Мал тіркелмеген		+387
	Жинақ ЖШС, ГККП	1221			+1221
	Жинақ ЖШС, ГККП, ШҚ	24491		19413	+5078

Алға ауданы бойынша 2021 жылға арналған
жайылымдарды басқару және оларды пайдалану
жөніндегі жоспарға 10 – қосымша

Тоқмансай ауылдық округі аумағында меншік иелерінің және жер пайдаланушылардың жер учаскелерінің құқық белгілейтін құжаттары негізінде, жер санаттары бойынша, жайылымдардың орналасу схемасы (картасы)



Шартты белгілер:

- ауылдық округтердің шекаралары
- ауыл шаруашылық жерлері санатындағы жайылымдық жерлер
- елді мекен жерлері санатындағы жайылымдық жерлер
- орман қоры жерлері санатындағы жайылымдық жерлер
- егістік жерлер

Токмансай ауылдық округі бойынша жайылымдардың орналасу схемасына (картасына) қоса берілген меншік иелерінің және жер пайдаланушылардың тізімі

№ 1 кесте.

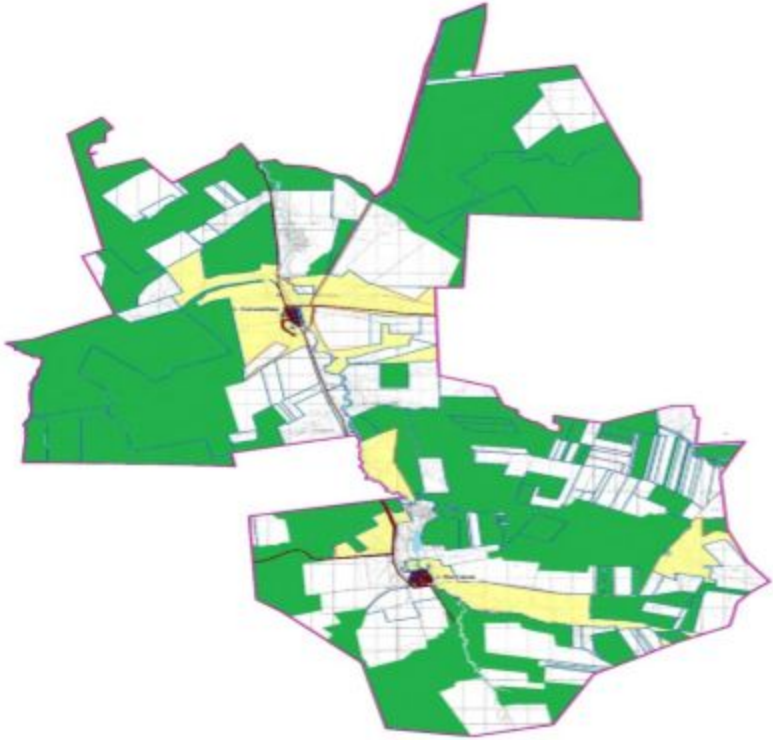
№	Жер пайдаланушылар атауы	Жайылым алаңы, га	Қолда бар мал басы	Қажетті жайылымы, га	Артық жайылым, га
1	ШҚ "Акжар-1"	336	МІҚ - 19 бас*8,5 га=161 га МҰҚ – 11 бас*1,7 га=187 га Жылқы – 5 бас*10,2 га=51 га 161 га+187 га+51 га=399 га	399	-33
2	ШҚ "Акжол-Ж"	241	МІҚ - 6 бас*8,5 га=51 га МҰҚ – 21 бас*1,7 га=38 га 51 га+38 га га=89 га	89	+152
3	ШҚ "Алина"	599	МҰҚ – 38 бас*1,7 га=65 га	65	+534

4	ШҚ "Арай"	658	МІҚ - 51 бас*8,5 га=433 га МҰҚ – 60 бас*1,7 га=102 га 433 га+102 га=535 га	535	+123
5	ШҚ "Бағдат"	204	МІҚ - 37 бас*8,5 га=314 га МҰҚ – 87 бас*1,7 га=148 га ЖЫЛҚЫ – 11 бас*10,2 га=112 га г а 314 га+148 га+112 га=574 га	574	-370
6	ШҚ "Балдырган"	644	МІҚ - 58 бас*8,5 га=493 га МҰҚ – 290 бас*1,7 га=493 га г а ЖЫЛҚЫ – 6 бас*10,2 га=61 га 493 га+493 га+61 га=1047 га	1047	-403
7	ШҚ "Бексултан"	296	МІҚ - 11 бас*8,5 га=93 га МҰҚ – 86 бас*1,7 га=146 га ЖЫЛҚЫ – 1 бас*10,2 га=10,2 га г а 93 га+146 га+10,2 га=242,2 га	242	-54
8	ШҚ "Бирлестик"	441	МІҚ - 15 бас*8,5 га=127 га МҰҚ – 60 бас*1,7 га=102 га ЖЫЛҚЫ – 2 бас*10,2 га=20,4 га г а 127 га+102 га+20 га=249 га	249	-192
9	ШҚ "Ержигит"	211	МІҚ - 28 бас*8,5 га=238 га МҰҚ – 24 бас*1,7 га=41 га 238 га+41 га=279 га	279	-68
10	ШҚ "Есалы"	3399	МҰҚ-325 бас-1,7 га=552 га	552	2846
11	ШҚ "Жер-Ана-М"	2977	МІҚ - 174 бас*8,5 га=1479 га МҰҚ – 864 бас*1,7 га=1468 га г а ЖЫЛҚЫ – 19 бас*10,2 га=193 га г а 1479 га+1468 га+193 га=3140 га	3140	-163
12	ШҚ "Казтурган"	464	МІҚ - 13 бас*8,5 га=110 га	110	+353
13	ШҚ "Канкожа"	281	МІҚ - 14 бас*8,5 га=119 га МҰҚ – 50 бас*1,7 га=85 га 119 га+85 га=204 га	204	+77
14	ШҚ "Қарабура"	4102	МІҚ - 103 бас*8,5 га=875 га МҰҚ – 396 бас*1,7 га=673 га г а 875 га+673 га=1548 га	1548	+2554
15	ШҚ "Ляззат"	411	МІҚ - 15 бас*8,5 га=127 га МҰҚ – 63 бас*1,7 га=107 га ЖЫЛҚЫ – 7 бас*10,2 га=71 га 127 га+107 га+71 га=305 га	305	+106
			МІҚ - 100 бас*8,5 га=850 га МҰҚ – 120 бас*1,7 га=204 га		

16	ШҚ "Муратгер-Ж"	656	г а Жылқы – 6 бас*10,2 га=72 га 850 га+204 га+72 га=1126 га	1126	-470
17	ШҚ "Мурат"	2888	МІҚ - 21 бас*8,5 га=178 га	178	+2713
18	ШҚ "Нурасыл"	127	МІҚ - 13 бас*8,5 га=110 га МҰҚ – 230 бас*1,7 га=391 г а Жылқы – 6 бас*10,2 га=72 га 110 га+391 га+72 га=576 га	573	-446
19	ШҚ "Нурбакыт"	126	МІҚ - 22 бас*8,5 га=187 га	187	-61
20	ШҚ "Нурбек"	260	МІҚ - 32 бас*8,5 га=272 га МҰҚ – 38 бас*1,7 га=65 га Жылқы – 2 бас*10,2 га=20,4 г а 272 га+65 га+20,4 га=357 га	357	-97
21	ШҚ "Нурболат"	701	МҰҚ - 27 бас*8,5 га=229 га	229	+471
22	ШҚ "Сагинхан"	290	МІҚ - 16 бас*8,5 га=136 га Жылқы – 20 бас*10,2 га=204 г а 136 га+204 га=340 га	340	-50
23	ШҚ "Султан"	374	МІҚ - 7 бас*8,5 га=59 га МҰҚ – 12 бас*1,7 га=20 га Жылқы – 4 бас*10,2 га=40,8 г а 59 га+20 га+40,8 га=120 га	120	+254
24	ШҚ "Улетти"	1826	МІҚ - 90 бас*8,5 га=765 га МҰҚ – 280 бас*1,7 га=476 г а Жылқы – 14 бас*10,2 га=143 г а 765 га+476 га+143 га=1384 га	1384	+442
	Жинақ ШҚ	25512		13832	+11680
1	ЖШС "Нөсер"	13660	МҰҚ – 1667 бас*1,7 га=2834 га	2834	+10826
2	ЖШС "Тоқмансай"	29669	МІҚ - 96 бас*8,5 га=816 га МҰҚ – 1131 бас*1,7 га=1923 г а Жылқы – 206 бас*10,2 га= 2 1 0 1 г а 816 га+1923 га+2101 га= 4840 га	4840	+24829
3	ЖШС "Эталон - XXI"	4697	МІҚ - 6 бас*8,5 га=51 га МҰҚ – 148 бас*1,7 га=252 г а Жылқы – 1 бас*10,2 га=10,2 г а 51 га+252 га+10,2 га=313,2 га	313	+4384
	Жинақ ЖШС	48026		7987	+40039

Алға ауданы бойынша 2021 жылға арналған жайылымдарды басқару және оларды пайдалану жөніндегі жоспарға 11 – қосымша

Сарықобда ауылдық округі аумағында меншік иелерінің және жер пайдаланушылардың жер учаскелерінің құқық белгілейтін құжаттары негізінде, жер санаттары бойынша, жайылымдардың орналасу схемасы (картасы)



- Шартты белгілер:
- ауылдық округтердің шекаралары
 - ауыл шаруашылық жерлері санатындағы жайылымдық жерлер
 - елді мекен жерлері санатындағы жайылымдық жерлер
 - орман қоры жерлері санатындағы жайылымдық жерлер
 - егістік жерлер

Сарықобда ауылдық округі бойынша жайылымдардың орналасу схемасына (картасына) қоса берілген меншік иелерінің және жер пайдаланушылардың тізімі

№ 1 кесте

--	--	--	--	--

№	Жер пайдаланушылар атауы	Жайылым алаңы, га	Қолда бар мал басы	Қажетті жайылым, Га	Артық жайылым, га
1	ШҚ "Аккорд"	1431	Мал тіркелмеген		+1431
2	ШҚ "Ала козы"	4323	МІҚ-239 бас*8,5 га=2031 га МҰҚ -565 бас*1,7 га=960 га Жылқы -355 бас*10,2 га=3621 га 2031 га+960 га+3621 га=6612 га	6612	-2289
3	ШҚ "Алимжан"	3573	МІҚ -301 бас*8,5 га=2558 га МҰҚ -750 бас*1,7 га=1275 га Жылқы -255 бас*10,2 га=2728 га 2558 га+1275 га+2728 га=6551 га	6551	-2988
4	ШҚ "Бай қуат"	265	МІҚ -10 бас*8,5 га=144 га	85	-180
5	ШҚ "Балдаир"	648	МІҚ -17 бас*8,5 га=144 га МҰҚ -25 бас*1,7 га=42 га 144 га+42 га= 186га	186	+462
6	ШҚ "Бибажар"	217	МІҚ -53 бас*8,5 га=450 га МҰҚ-108 бас*1,7 га=184 га 450 га+184 га= 634 га	634	-417
7	ШҚ "Дастан"	1121	МІҚ -385 бас*8,5 га=3272 га МҰҚ -93 бас*1,7 га=158 га Жылқы -2 бас*10,2 га=20,4 га 3272 га+158 га+20,4 га=3450 га	3450	-2329
8	ШҚ "Даурен"	339	МІҚ -9 бас*8,5 га=76 га МҰҚ -6 бас*1,7 га=10 га Жылқы -10 бас*10,2 га=102 га 76 га+10 га+102 га=188 га	188	+151
9	ШҚ "Думан"	304	МІҚ -16 бас*8,5 га=136 га МҰҚ -7 бас*1,7 га=12 га 136 га+12 га= 148 га	148	+156
10	ШҚ "Жанбайды"	445	МІҚ -16 бас*8,5 га=136 га МҰҚ -33 бас*1,7 га=56 га 136 га+56 га= 192 га	192	+253
11	ШҚ "Кайрат"	2909	МІҚ -70 бас*8,5 га=595 га МҰҚ -110 бас*1,7 га=187 га Жылқы -2 бас*10,2 га=20,4 га 595 га+187 га+20,4 га=802,4 га	802	+2107

12	ШҚ "Майлы"	1495	Мал тіркелмеген		+1495
13	ШҚ "М.Г.В."	390	МІҚ -84 бас*8,5 га=714 га	714	-324
14	ШҚ "Мунира"	68	МІҚ -41 бас*8,5 га=348 га МҰҚ -26 бас*1,7 га=44 га Жылқы -3 бас*10,2 га=31 га 348 га+44 га+31 га=423 га	423	-355
15	ШҚ "Намыс"	497	МІҚ -41 бас*8,5 га=348 га МҰҚ -69 бас*1,7 га=117 га 348 га+117 га= 465 га	465	+32
16	ШҚ "Саша"	110	Мал тіркелмеген		110
17	ШҚ "Тайкожа"	617	МҰҚ-326 бас*1,7 га=554 га	554	+63
18	ШҚ "Татьяна"	307	МІҚ -104 бас*8,5 га=884 га МҰҚ -88 бас*1,7 га=150 га Жылқы -33 бас*10,2 га=336 га 884 га+150 га+336 га=1370 га	1370	-1063
19	ШҚ "Тогай"	998	Мал тіркелмеген		+998
20	ШҚ "Турксиб"	2305	МІҚ -130 бас*8,5 га=1105 га МҰҚ -182 бас*1,7 га=309 га Жылқы -264 бас*10,2 га=2692 га 1105 га+309 га+2692 га=4106 га	4106	-1801
21	ШҚ "Шынгысхан"	482	МІҚ -4 бас*8,5 га=34 га МҰҚ -1 бас*1,7 га=1,7 га Жылқы - 5 бас*10,2 га=51 га 34 га+1,7 га+51 га=87 га	87	+395
	Жинақ ШҚ	22844		26567	-3723
1	ЖШС "Алгинская загот.контора"	4239	Мал тіркелмеген		+4239
2	ЖШС "Нариман"	7490	Мал тіркелмеген		+7490
3	СПК "АК Агро"	13571	МІҚ -480 бас*8,5 га=4080 га МҰҚ-523 бас*1,7 га=889 га 4080 га+889 га= 4969 га	4969	+8602
	Жинақ ЖШС, СПК	25300		4969	+20331
	Жинақ ЖШС, СПК, ШҚ	48144		31536	+16608

Алға ауданы бойынша 2021 жылға арналған жайылымдарды басқару және оларды пайдалану жөніндегі жоспарға 12 – қосымша

Маржанбұлақ ауылдық округі аумағында меншік иелерінің және жер пайдаланушылардың жер учаскелерінің құқық белгілейтін құжаттары негізінде, жер санаттары бойынша, жайылымдардың орналасу схемасы (картасы)



Шартты белгілер:

- ауылдық округтердің шекаралары
- ауыл шаруашылық жерлері санатындағы жайылымдық жерлер
- елді мекен жерлері санатындағы жайылымдық жерлер
- орман қоры жерлері санатындағы жайылымдық жерлер
- егістік жерлер

Маржанбұлақ ауылдық округі бойынша жайылымдардың орналасу схемасына (картасына) қоса берілген меншік иелерінің және жер пайдаланушылардың тізімі

№ 1 кесте

№	Жер пайдаланушы атауы	Жайылым алаңы, га	Қолда бар мал басы	Қажетті жайылым, га	Артық жайылым, га
1	ШҚ "Horse"	53	Мал тіркелмеген		+53
2	ШҚ "Азамат-Т"	149	Мал тіркелмеген		+149
3	ШҚ "Айжан"	133	Жылқы-100 бас*10,2 га= 1020 га	1020	-887
4	ШҚ "Ақжар"	2715	МҰҚ-875 бас*1,7 га=1487 га Жылқы -124 бас*10,2 га= 1264 га 1487 га+1264 га=2751 га	2751	-36

5	ШҚ "Акниент"	369	МҰҚ -39 бас*1,7 га=66 га	66	+302
6	ШҚ "Алтын"	224	Мал тіркелмеген		+224
7	ШҚ "Асеке"	1218	Мал тіркелмеген		+1218
8	ШҚ "Аян"	704	МІҚ -7 бас*8,5 га= 59 га МҰҚ -92 бас*1,7 га=156 га Жылқы -2 бас*10,2 га=20,4 га а 59 га+156 га + 20,4 га=253,4 га	253	+469
9	ШҚ "Аяна"	29	Мал тіркелмеген		+29
10	ШҚ "Баймбет"	471	Мал тіркелмеген		+29
11	ШҚ "Берекет"	568	МҰҚ -308 бас*1,7 га=524 га	524	+44
12	ШҚ "БМ"	98	МІҚ-66 бас*8,5 га=561 га Жылқы -1 бас*10,2 га=10,2 га а 561 га+10,2 га=571,2 га	571	-473
13	ШҚ "Вымпель"	73	МҰҚ -18 бас*1,7 га=31 га	31	+42
14	ШҚ "Дастан"	139	Мал тіркелмеген		+139
15	ШҚ "Дильназ"	266	МІҚ -69 бас*8,5 га=586 га Жылқы -1 бас*10,2 га=10,2 га а 586 га+10,2 га=596,2 га	596	-330
16	ШҚ "Дуйсен"	174	Мал тіркелмеген		+174
17	ШҚ "Ел ырысы"	311	Мал тіркелмеген		+311
18	ШҚ "Елимай"	43	Мал тіркелмеген		+43
19	ШҚ "Енбек"	252	МІҚ -11 бас*8,5 га=127 га Жылқы -6 бас*10,2 га=61 га 127 га+61 га=188 га	188	+64
20	ШҚ "Ер Темир"	398	МІҚ -26 бас*8,5 га= 221 га МҰҚ -248 бас*1,7 га=421 га Жылқы -18 бас*10,2 га=183 га а 221 га+421 га + 183 га=825 га	825	-427
21	ШҚ "Ерхан"	516	Мал тіркелмеген		+516
22	ШҚ "Жасмин"	197	МҰҚ -21 бас*1,7 га=36 га	36	+161
23	ШҚ "Зинет"	377	МІҚ -8 бас*8,5 га=8,5 га	68	+309
24	ШҚ "Камел"	1312	МІҚ -183 бас*8,5 га= 1555 га а МҰҚ -175 бас*1,7 га=297 га 1555 га+297 га=1852 га	1852	-540
25	ШҚ "Камел Агро"	53	Мал тіркелмеген		+53
26	ШҚ "Канат"	603	Мал тіркелмеген		+603
27	ШҚ "Кол"	1991	Мал тіркелмеген		+1991
28	ШҚ "Куаныш"	142	МІҚ -1 бас*8,5 га=8,5 га	8	+134

29	ШҚ "Нур"	399	МІҚ -62 бас*8,5 га=527 га Жылқы -15 бас*10,2 га=153 г а 527 га+153 га= га	680	-281
30	ШҚ "Нур-Ай"	1117	МІҚ -139 бас*8,5 га= 1181 г а МҰҚ -190 бас*1,7 га=323 га Жылқы -64 бас*10,2 га=653 г а 1181 га+323 га + 653 га= 2157 га	2157	-1040
31	ШҚ "Ольга"	485	МІҚ -29 бас*8,5 га=246 га	246	+238
32	ШҚ "Орлеу"	3113	МІҚ -101 бас*8,5 га=858 га	858	+2254
33	ШҚ "Рома"	232	МІҚ -17 бас*8,5 га=144 га	144	77
34	ШҚ "Рус Арг"	1491	МІҚ -130 бас*8,5 га=1105 га	1105	+386
35	ШҚ "Сарым"	1618	МІҚ -109 бас*8,5 га=926 га Жылқы -12 бас*10,2 га=122 г а 926 га+122 га=1048 га	1048	+570
36	ШҚ "Серик"	352	Мал тіркелмеген		+352
37	ШҚ "Талсай"	678	МІҚ -39 бас*8,5 га=331 га	331	+346
38	ШҚ "Тен-Талап"	247	МІҚ -222 бас*8,5 га=1887 га	1887	-1640
39	ШҚ "Узак"	25	Мал тіркелмеген		+25
40	ШҚ "Эко продукт"	383	МІҚ -75 бас*8,5 га=637 га	637	-254
	Жинақ ШҚ	23719		17882	+5837
1	ЖШС "Актобе Агро"	3382	Жылқы -64 бас*10,2 га=653 га	653	+2729
2	ЖШС "Танирберген Агро"	185	Мал тіркелмеген		+185
3	ЖШС "Маржанбулак"	4508	МІҚ -193 бас*8,5 га= 1640 г а МҰҚ -67 бас*1,7 га=114 га Жылқы -57 бас*10,2 га=581 г а 1640 га+114 га + 581 га= 2335 га	2335	+2173
4	ПК "Шолпан"	272	Мал тіркелмеген		+272
5	СПК "Орынбай"	8260	МІҚ-94 бас*8,5 га= 799 га МҰҚ -694 бас*1,7 га=1180 г а 799 га+1180 га = 1979 га	1979	+6281
	Жинақ ЖШС,ПК,СПК	16607		4967	+11640
	Жинақ ЖШС,ПК,СПК, ШҚ	40326		22849	+17477

Алға ауданы бойынша 2021 жылға арналған
жайылымдарды басқару және оларды пайдалану
жөніндегі жоспарға 13 – қосымша

Үшқұдық ауылдық округі аумағында меншік иелерінің және жер пайдаланушылардың жер учаскелерінің құқық белгілейтін құжаттары негізінде, жер санаттары бойынша, жайылымдардың орналасу схемасы (картасы)



Шартты белгілер:

- ауылдық округтердің шекаралары
- ауыл шаруашылық жерлері санатындағы жайылымдық жерлер
- елді мекен жерлері санатындағы жайылымдық жерлер
- орман қоры жерлері санатындағы жайылымдық жерлер
- егістік жерлер

Үшқұдық ауылдық округі бойынша жайылымдардың орналасу схемасына (картасына) қоса берілген меншік иелерінің және жер пайдаланушылардың тізімі

№ 1 кесте

№	Жер пайдаланушылар атауы	Жайылым алаңы, га	Қолда бар мал басы	Қажетті жайылым, га	Артық жайылым, га
1	ШҚ "Акнур"	462	Мал тіркелмеген		+462
			МІҚ-99 бас-8,5 га=841 га МҰҚ -150 бас*1,7 га=255 га		

2	ШҚ "Азамат-С"	817	Жылқы - 15 бас*10,2 га=153 г а 841 га+255 га+153 га= 1249га	1249	-432
3	ШҚ "Айбар"	50	Мал тіркелмеген		+50
4	ШҚ "Айдана"	193	Мал тіркелмеген		+193
5	ШҚ "Айдос-1"	159	Жылқы 1 бас*10,2 га=10,2 га	10	+149
6	ШҚ "Айкар"	1485	Мал тіркелмеген		+1485
7	ШҚ "Ақжайлау"	306	Мал тіркелмеген		+306
8	ШҚ "Алга-Ескендир"	1132	Мал тіркелмеген		+1132
9	ШҚ "Алтай"	379	Жылқы 16 бас*10,2 га=163 га	163	+234
10	ШҚ "Бекет"	240	Мал тіркелмеген		+240
11	ШҚ "Бирлик-87"	280	Мал тіркелмеген		+280
12	ШҚ "Восток"	845	Мал тіркелмеген		+845
13	ШҚ "Ерхан"	514	Мал тіркелмеген		+514
14	ШҚ "Жаксылық"	1274	МІҚ -189 бас-8,5 га=1606 га МҰҚ -295 бас*1,7 га=501 га Жылқы 3 бас*10,2 га=31 га 1606 га+501 га+31 га=928 га	2138	-864
15	ШҚ "Картбай"	254	Мал тіркелмеген		+254
17	ШҚ "Нурсая"	1755	Мал тіркелмеген		+1775
18	ШҚ "Нурсултан"	63	МІҚ -94 бас-8,5 га=799 га МҰҚ -40 бас*1,7 га=68 га Жылқы 6 бас*10,2 га=61 га 799 га+68 га+61 га=928 га	928	-865
19	ШҚ "Оте-Мур-Ас"	531	Мал тіркелмеген		+531
20	ШҚ "Петровка-1"	1321	Мал тіркелмеген		+1321
21	ШҚ "Петровка-2"	604	Мал тіркелмеген		+604
22	ШҚ "Рассвет-2"	289	Мал тіркелмеген		+289
23	ШҚ "Санжар"	50	Мал тіркелмеген		+50
24	ШҚ "Торе-К"	1593	МІҚ -198 бас-8,5 га=1683 га МҰҚ -390 бас*1,7 га=663 га Жылқы 2 бас*10,2 га=20,4 га 1683 га+663 га+10,2 га= 2356,2 га	2356	-763
25	ШҚ "Шал"	190	Мал тіркелмеген		+190
26	ШҚ "Энергия"	1879	МІҚ -480 бас-8,5 га=4080 га МҰҚ-270 бас*1,7 га=459 га Жылқы 29 бас*10,2 га=296 г а 1080 га+459 га+296 га=4835 га	4835	-2956
	Жинақ ШҚ	16770		11679	+5091
1	ЖШС "Агропартнер АМК"	183	Мал тіркелмеген		+183

Жинақ ЖШС, ШҚ	16953		11679	+5274
---------------	-------	--	-------	-------

Алға ауданы бойынша 2021 жылға арналған жайылымдарды басқару және оларды пайдалану жөніндегі жоспарға 14 – қосымша

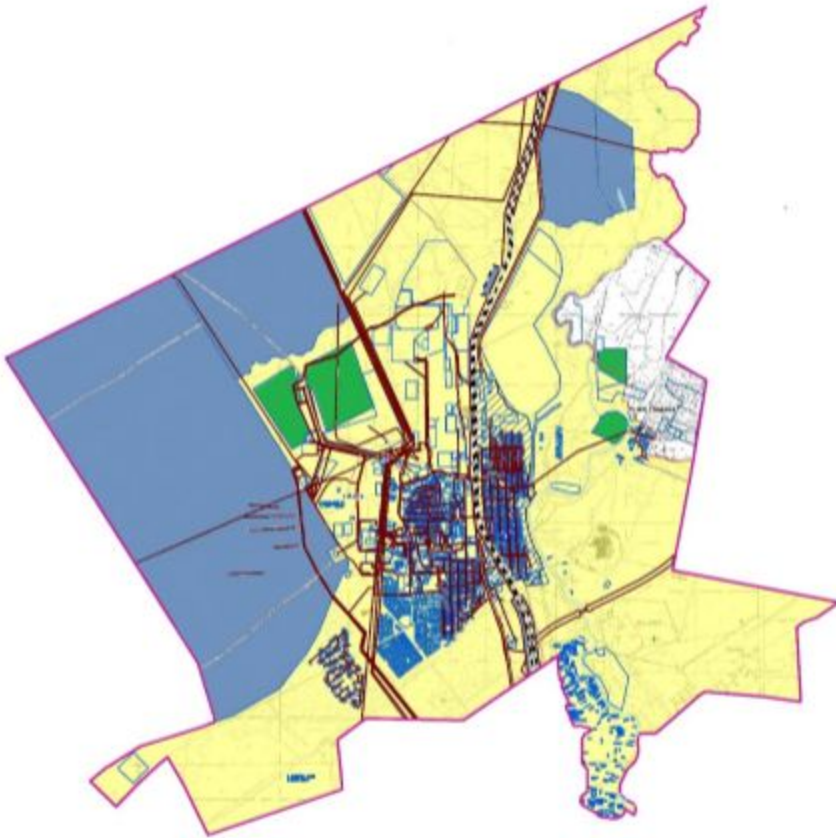
Жайылымдар айналысының қолайлы схемасы
Алға ауданы үшін қолайлы жайылымдар айналысы

жылдар	Загон 1	Загон 2	Загон 3	Загон 4
2021	Көтемгі-жазғы маусым 1	Жазғы маусым 2	Күзгі маусым 3	Демалатын загон
2022	Демалатын загон	Көктемгі-жазғы маусым 1	Жазғы маусым 2	Күзгі маусым 3

ескерту: 1, 2, 3, 4 –загондарды жыл бойына кезекпен пайдалану.

Алға ауданы бойынша 2021 жылға арналған жайылымдарды басқару және оларды пайдалану жөніндегі жоспарға 15 – қосымша

Алға қаласының аумағындағы жайылымдардың, оның ішінде маусымдық жайылымдардың сыртқы және ішкі шекаралары мен аландары, жайылымдық инфрақұрылым объектілері белгіленген Карта



Шартты белгілер:



ауылдық округтердің шекаралары



маусымдық жайылым учаскелерінің ішкі және сыртқы шекарасы



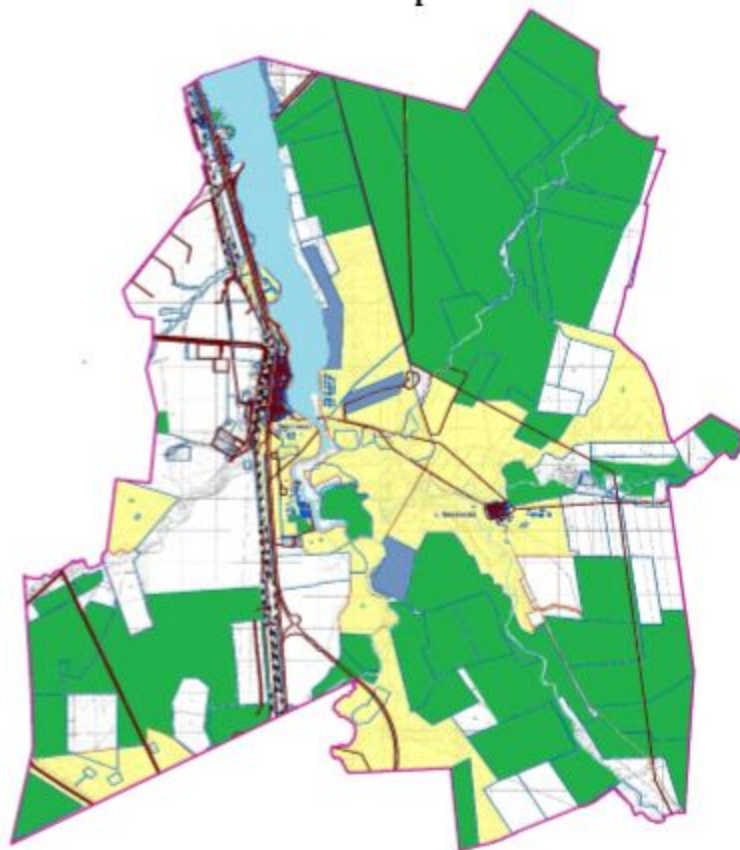
елді мекен жерлері санатындағы жайылымдық жерлер



Негізгі су көздері «өзендер, көлдер, тоғандар және т.б.

Алға ауданы бойынша 2021 жылға арналған жайылымдарды басқару және оларды пайдалану жөніндегі жоспарға 16 – қосымша

Бестамақ ауылдық округі умағындағы жайылымдардың, оның ішінде маусымдық жайылымдардың сыртқы және ішкі шекаралары мен алаңдары, жайылымдық инфрақұрылым объектілері белгіленген Карта



Шартты белгілер:



ауылдық округтердің шекаралары



маусымдық жайылым учаскелерінің ішкі және сыртқы шекарасы



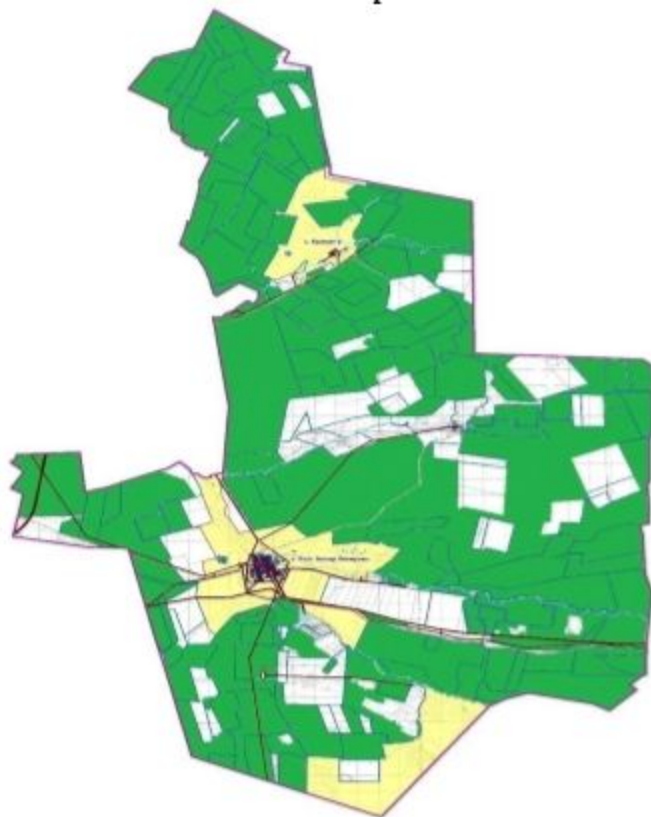
елді мекен жерлері санатындағы жайылымдық жерлер



Негізгі су көздері «өзендер, көлдер, тоғандар және т.б.

Алға ауданы бойынша 2021 жылға арналған
жайылымдарды басқару және оларды пайдалану
жөніндегі жоспарға 17 – қосымша

Бесқоспа ауылдық округі умағындағы жайылымдардың, оның ішінде маусымдық жайылымдардың сыртқы және ішкі шекаралары мен алаңдары, жайылымдық инфрақұрылым объектілері белгіленген Карта



Шартты белгілер:



ауылдық округтердің шекаралары



маусымдық жайылым учаскелерінің ішкі және сыртқы шекарасы



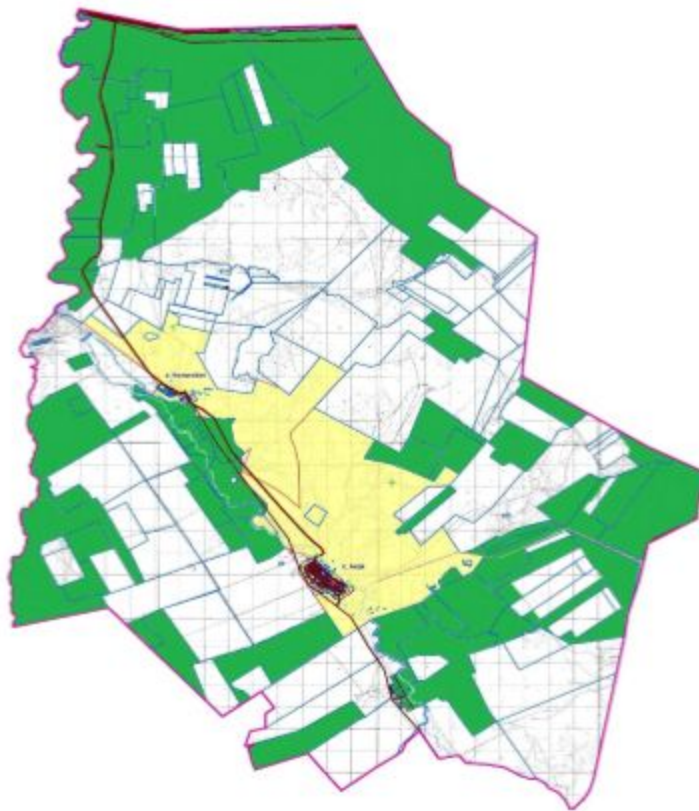
елді мекен жерлері санатындағы жайылымдық жерлер



Негізгі су көздері «өзендер, көлдер, тоғандар және т.б.

Алға ауданы бойынша 2021 жылға арналған
жайылымдарды басқару және оларды пайдалану
жөніндегі жоспарға 18 – қосымша

Ақай ауылдық округі умағындағы жайылымдардың, оның ішінде маусымдық жайылымдардың сыртқы және ішкі шекаралары мен алаңдары, жайылымдық инфрақұрылым объектілері белгіленген Карта



Шартты белгілер:



ауылдық округтердің шекаралары



маусымдық жайылым учаскелерінің ішкі және сыртқы шекарасы



елді мекен жерлері санатындағы жайылымдық жерлер



Негізгі су көздері «өзендер, көлдер, тоғандар және т.б.

Алға ауданы бойынша 2021 жылға арналған
жайылымдарды басқару және оларды пайдалану
жөніндегі жоспарға 19 – қосымша

Қарақұдық ауылдық округі умағындағы жайылымдардың, оның ішінде маусымдық жайылымдардың сыртқы және ішкі шекаралары мен алаңдары, жайылымдық инфрақұрылым объектілері белгіленген Карта



Шартты белгілер:



ауылдық округтердің шекаралары



маусымдық жайылым учаскелерінің ішкі және сыртқы шекарасы



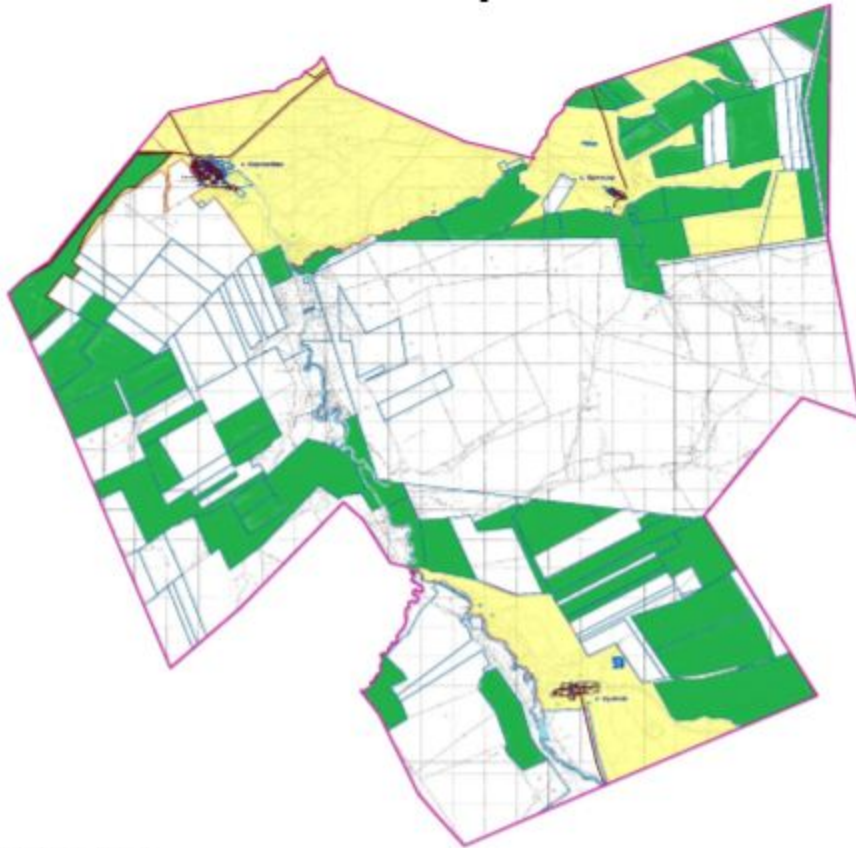
елді мекен жерлері санатындағы жайылымдық жерлер



Негізгі су көздері «өзендер, көлдер, тоғандар және т.б.

Алға ауданы бойынша 2021 жылға арналған жайылымдарды басқару және оларды пайдалану жөніндегі жоспарға 20 – қосымша

Қарақобда ауылдық округі умағындағы жайылымдардың, оның ішінде маусымдық жайылымдардың сыртқы және ішкі шекаралары мен алаңдары, жайылымдық инфрақұрылым объектілері белгіленген Карта



Шартты белгілер:



ауылдық округтердің шекаралары



маусымдық жайылым учаскелерінің ішкі және сыртқы шекарасы



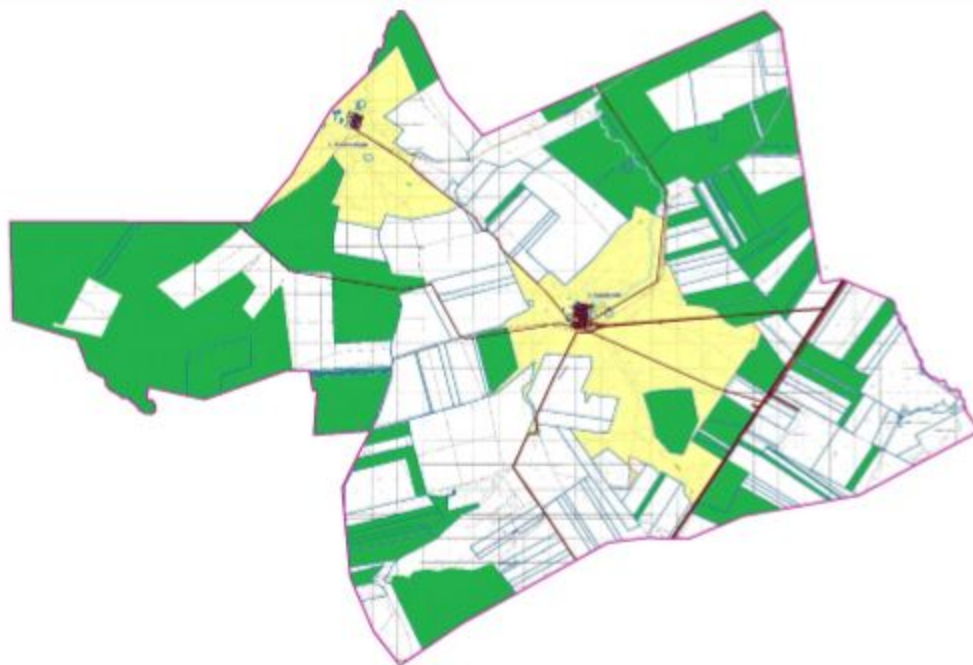
елді мекен жерлері санатындағы жайылымдық жерлер



Негізгі су көздері «өзендер, көлдер, тоғандар және т.б.

Алға ауданы бойынша 2021 жылға арналған жайылымдарды басқару және оларды пайдалану жөніндегі жоспарға 21 – қосымша

Қарабұлақ ауылдық округі умағындағы жайылымдардың, оның ішінде маусымдық жайылымдардың сыртқы және ішкі шекаралары мен алаңдары, жайылымдық инфрақұрылым объектілері белгіленген Карта



Шартты белгілер:



ауылдық округтердің шекаралары



маусымдық жайылым учаскелерінің ішкі және сыртқы шекарасы



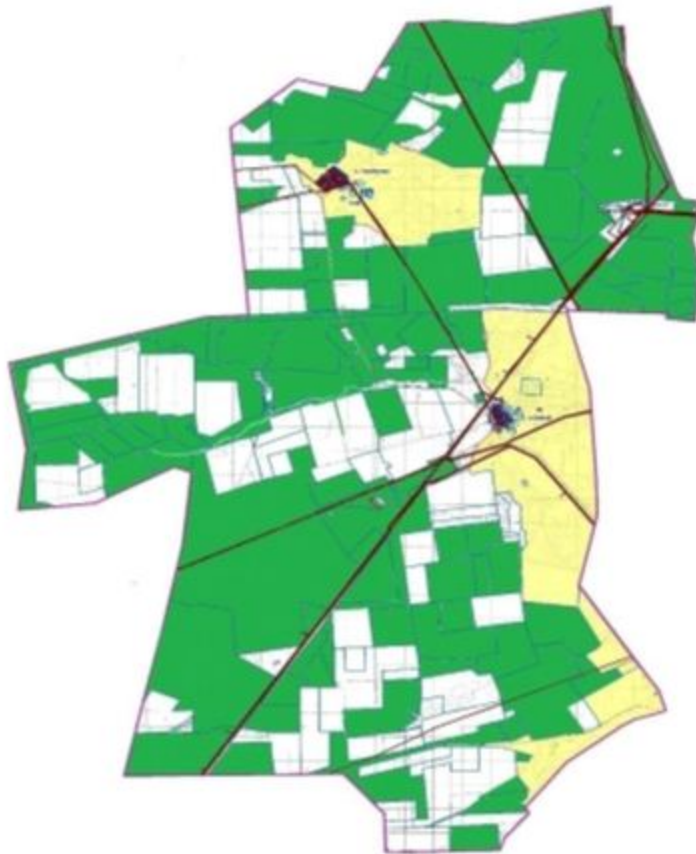
елді мекен жерлері санатындағы жайылымдық жерлер



Негізгі су көздері «өзендер, көлдер, тоғандар және т.б.

Алға ауданы бойынша 2021 жылға арналған
жайылымдарды басқару және оларды пайдалану
жөніндегі жоспарға 22 – қосымша

Қарағаш ауылдық округі аумағындағы жайылымдардың, оның ішінде маусымдық жайылымдардың сыртқы және ішкі шекаралары мен алаңдары, жайылымдық инфрақұрылым объектілері белгіленген Карта



Шартты белгілер:



ауылдық округтердің шекаралары



маусымдық жайылым учаскелерінің ішкі және сыртқы шекарасы



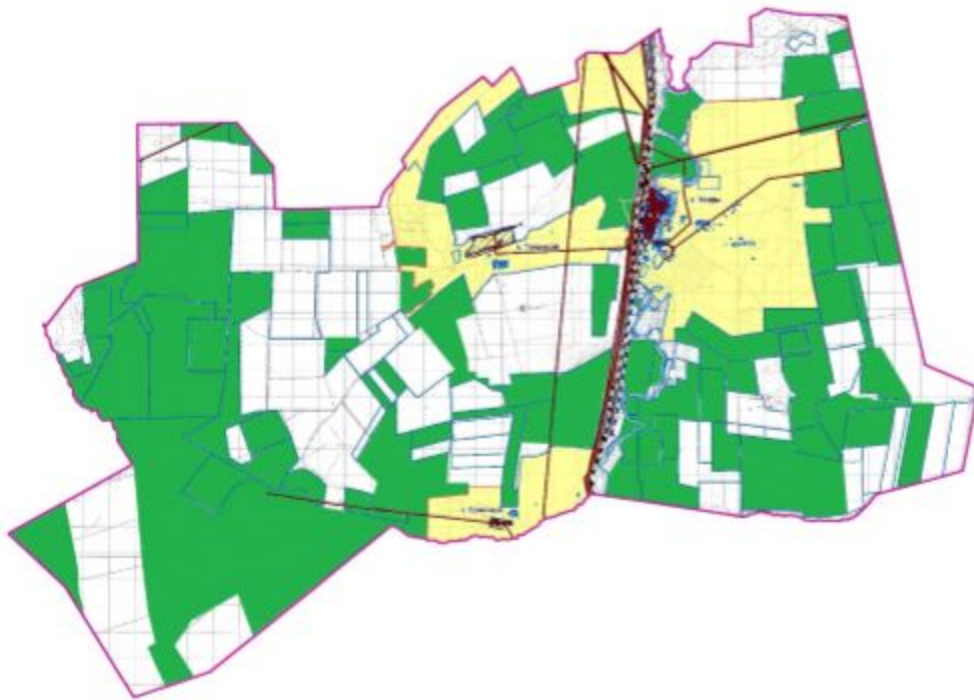
елді мекен жерлері санатындағы жайылымдық жерлер



Негізгі су көздері «өзендер, көлдер, тоғандар және т.б.

Алға ауданы бойынша 2021 жылға арналған
жайылымдарды басқару және оларды пайдалану
жөніндегі жоспарға 23 – қосымша

Тамды ауылдық округі умағындағы жайылымдардың, оның ішінде маусымдық жайылымдардың сыртқы және ішкі шекаралары мен алаңдары, жайылымдық инфрақұрылым объектілері белгіленген карта



Шартты белгілер:



ауылдық округтердің шекаралары



маусымдық жайылым учаскелерінің ішкі және сыртқы шекарасы



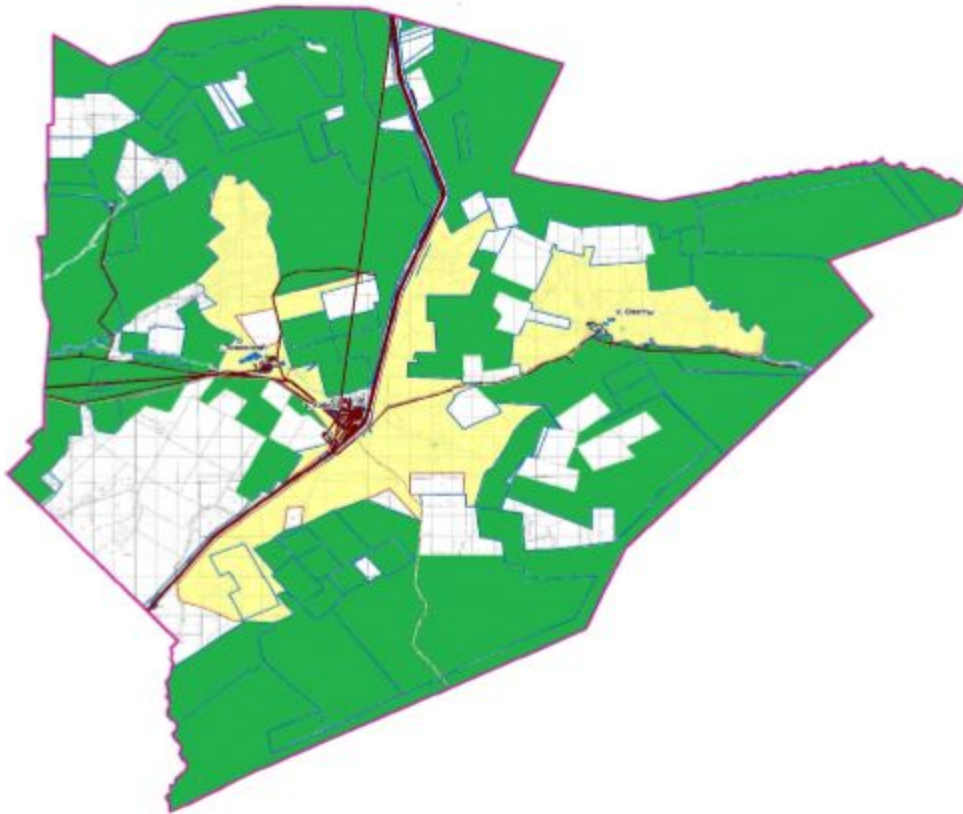
елді мекен жерлері санатындағы жайылымдық жерлер







Негізгі су көздері «өзендер, көлдер, тоғандар және т.б.

Алға ауданы бойынша 2021 жылға арналған
жайылымдарды басқару және оларды пайдалану
жөніндегі жоспарға 24 – қосымша

Тоқмансай ауылдық округі умағындағы жайылымдардың, оның ішінде маусымдық жайылымдардың сыртқы және ішкі шекаралары мен алаңдары, жайылымдық инфрақұрылым объектілері белгіленген карта

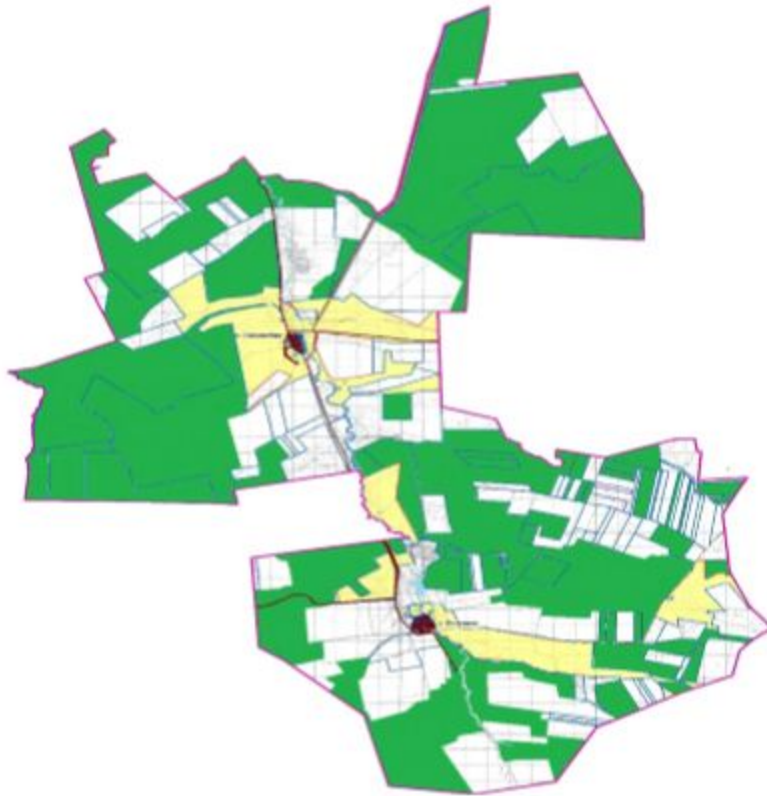


Шартты белгілер:

-  ауылдық округтердің шекаралары
-  маусымдық жайылым учаскелерінің ішкі және сыртқы шекарасы
-  елді мекен жерлері санатындағы жайылымдық жерлер
-  Негізгі су көздері «өзендер, көлдер, тоғандар және т.б.

Алға ауданы бойынша 2021 жылға арналған
жайылымдарды басқару және оларды пайдалану
жөніндегі жоспарға 25 – қосымша

Сарықобда ауылдық округі умағындағы жайылымдардың, оның ішінде маусымдық жайылымдардың сыртқы және ішкі шекаралары мен алаңдары, жайылымдық инфрақұрылым объектілері белгіленген карта



Шартты белгілер:



ауылдық округтердің шекаралары



маусымдық жайылым учаскелерінің ішкі және сыртқы шекарасы



елді мекен жерлері санатындағы жайылымдық жерлер



Негізгі су көздері «өзендер, көлдер, тоғандар және т.б.

Алға ауданы бойынша 2021 жылға арналған
жайылымдарды басқару және оларды пайдалану
жөніндегі жоспарға 26 – қосымша

Маржанбұлақ ауылдық округі аумағындағы жайылымдардың, оның ішінде маусымдық жайылымдардың сыртқы және ішкі шекаралары мен алаңдары, жайылымдық инфрақұрылым объектілері белгіленген карта



Шартты белгілер:



ауылдық округтердің шекаралары



маусымдық жайылым учаскелерінің ішкі және сыртқы шекарасы



елді мекен жерлері санатындағы жайылымдық жерлер



Негізгі су көздері «өзендер, көлдер, тоғандар және т.б.

Алға ауданы бойынша 2021 жылға арналған
жайылымдарды басқару және оларды пайдалану
жөніндегі жоспарға 27 – қосымша

Үшқұдық ауылдық округі аумағындағы жайылымдардың, оның ішінде маусымдық жайылымдардың сыртқы және ішкі шекаралары мен алаңдары, жайылымдық инфрақұрылым объектілері белгіленген карта



Шартты белгілер:



ауылдық округтердің шекаралары



маусымдық жайылым учаскелерінің ішкі және сыртқы шекарасы



елді мекен жерлері санатындағы жайылымдық жерлер



Негізгі су көздері «өзендер, көлдер, тоғандар және т.б.

Алға ауданы бойынша 2021 жылға арналған
жайылымдарды басқару және оларды пайдалану
жөніндегі жоспарға 28 – қосымша

Шалғайдағы жер учаскелері шекарасындағы Алға қаласының жайылымдарының, жайылым инфрақұрылымы объектілерінің сыртқы және ішкі шекаралары мен алаңдарының схемасы



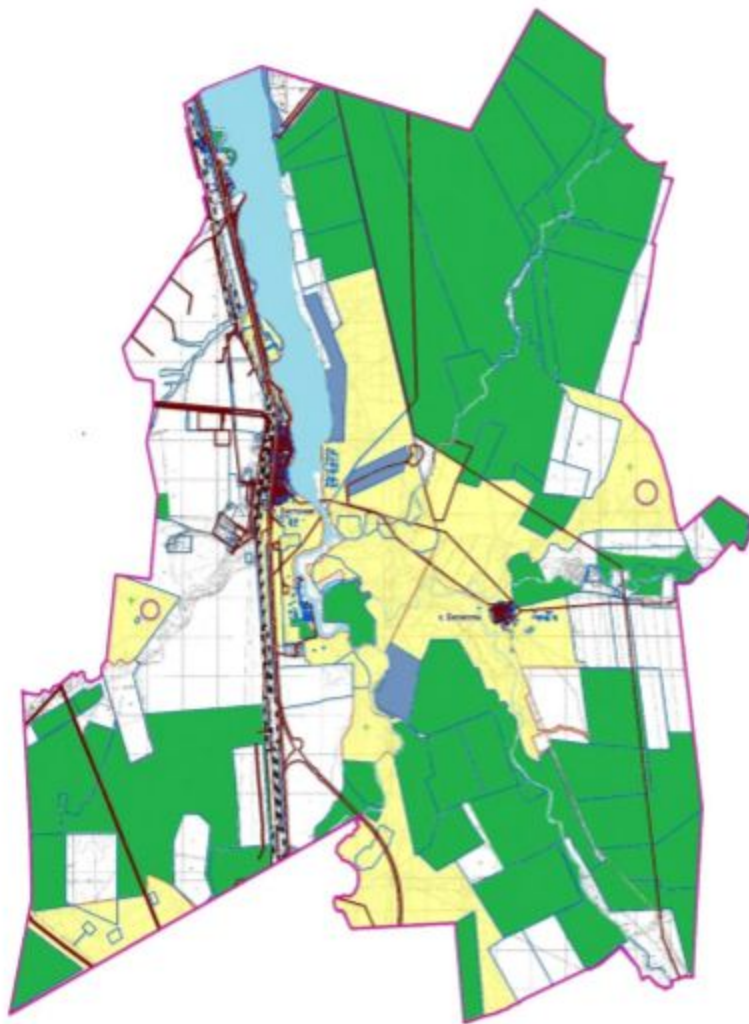
Шартты белгілер:



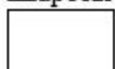
Жеке және (немесе) заңды тұлғалардың шалғайдағы жайылымдарға мал жайылымдарының орналасуы

Алға ауданы бойынша 2021 жылға арналған жайылымдарды басқару және оларды пайдалану жөніндегі жоспарға 29 – қосымша

Шалғайдағы жер учаскелері шекарасындағы Бестамақ ауылдық округінің жайылымдарының , жайылым инфрақұрылымы объектілерінің сыртқы және ішкі шекаралары мен алаңдарының схемасы



Шартты белгілер:




Жеке және (немесе) заңды тұлғалардың шалғайдағы жайылымдарға мал жайылымдарының орналасуы

Алға ауданы бойынша 2021 жылға арналған жайылымдарды басқару және оларды пайдалану жөніндегі жоспарға 30 – қосымша

Шалғайдағы жер учаскелері шекарасындағы Бесқоспа ауылдық округінің жайылымдарының , жайылым инфрақұрылымы объектілерінің сыртқы және ішкі шекаралары мен алаңдарының схемасы



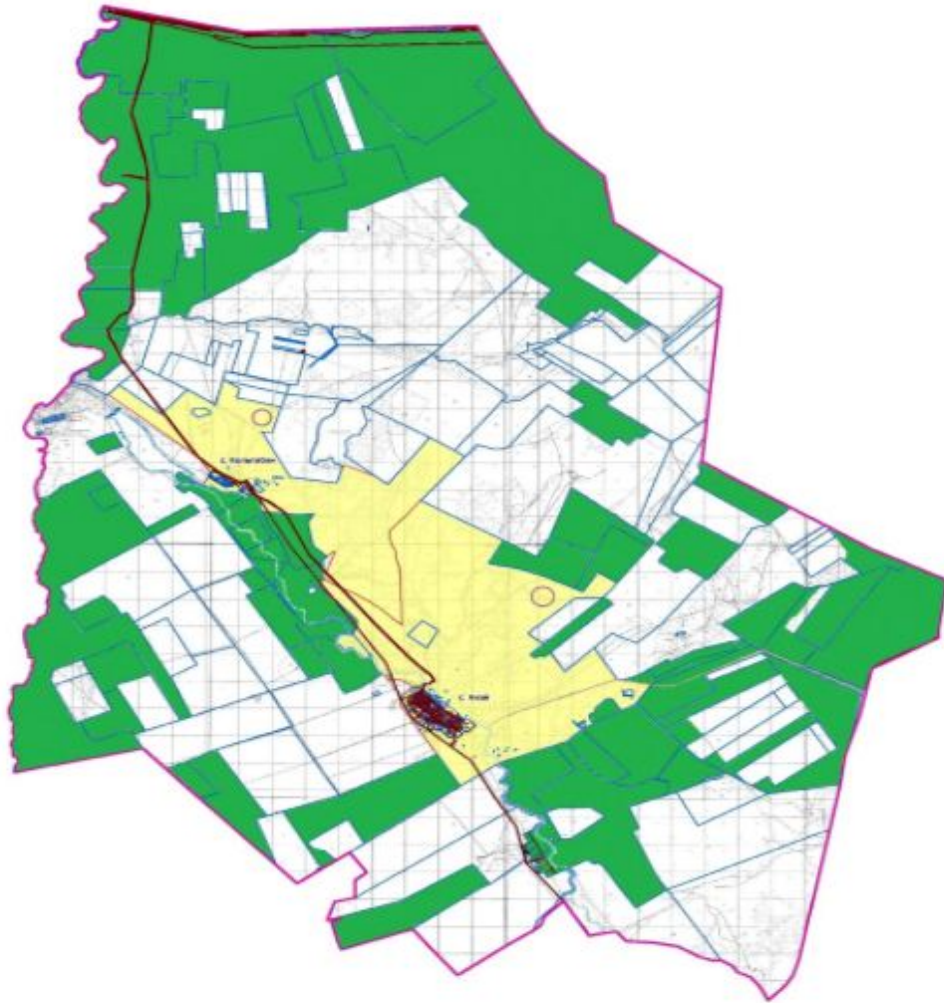
Шартты белгілер:




Жеке және (немесе) заңды тұлғалардың шалғайдағы жайылымдарға мал жайылымдарының орналасуы

Алға ауданы бойынша 2021 жылға арналған жайылымдарды басқару және оларды пайдалану жөніндегі жоспарға 31 – қосымша

Шалғайдағы жер учаскелері шекарасындағы Ақай ауылдық округінің жайылымдарының, жайылым инфрақұрылымы объектілерінің сыртқы және ішкі шекаралары мен алаңдарының схемасы



Шартты белгілер:



Жеке және (немесе) заңды тұлғалардың шалғайдағы жайылымдарға мал жайылымдарының орналасуы

Алға ауданы бойынша 2021 жылға арналған жайылымдарды басқару және оларды пайдалану жөніндегі жоспарға 32 – қосымша

Шалғайдағы жер учаскелері шекарасындағы Қарақұдық ауылдық округінің жайылымдарының, жайылым инфрақұрылымы объектілерінің сыртқы және ішкі шекаралары мен алаңдарының схемасы

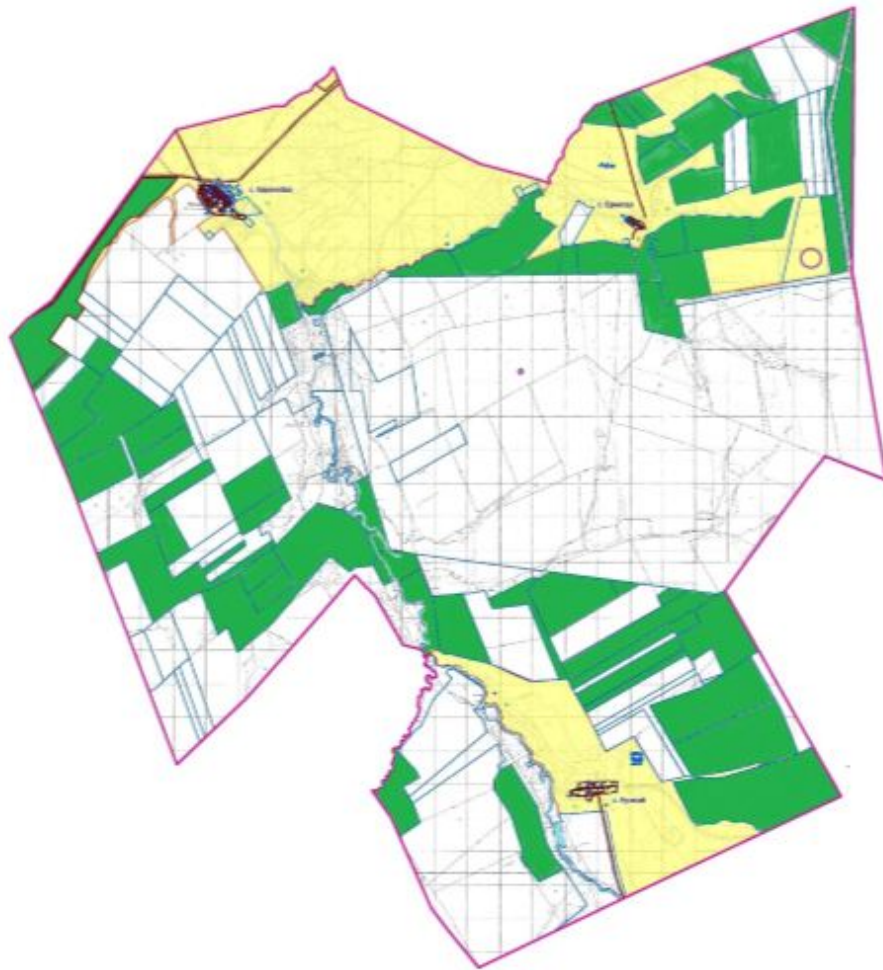


Шартты белгілер:


○	□	Жеке және (немесе) заңды тұлғалардың мал жайылымдарының орналасуы	шалғайдағы жайылымдарға
---	---	---	-------------------------

Алға ауданы бойынша 2021 жылға арналған жайылымдарды басқару және оларды пайдалану жөніндегі жоспарға 33 – қосымша

Шалғайдағы жер учаскелері шекарасындағы Қарақобда ауылдық округінің жайылымдарының, жайылым инфрақұрылымы объектілерінің сыртқы және ішкі шекаралары мен алаңдарының схемасы



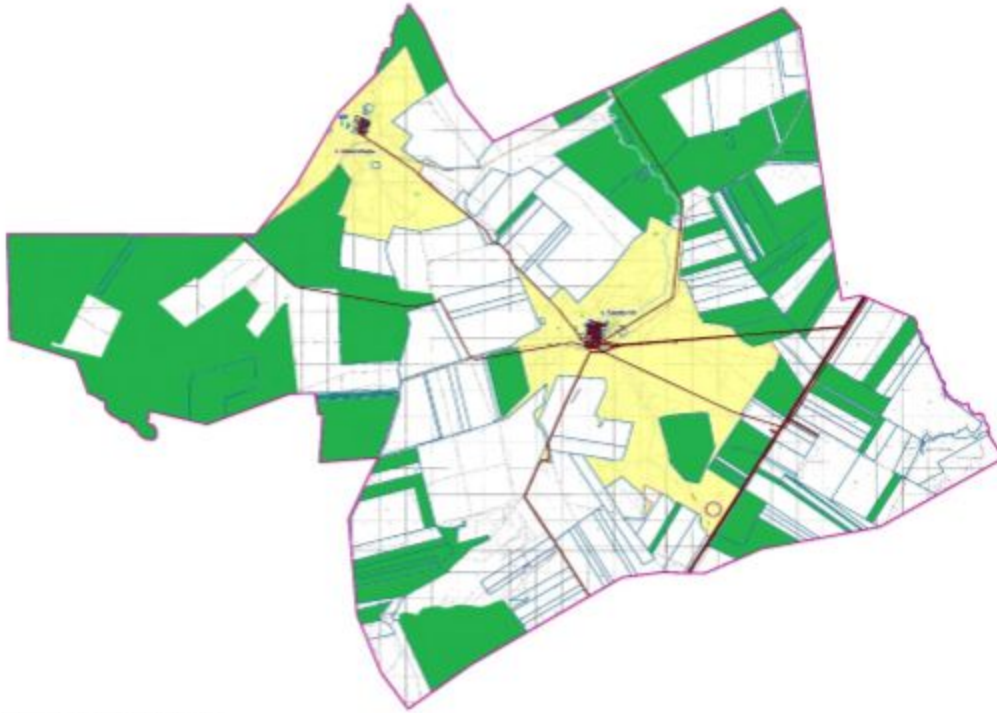
Шартты белгілер:




Жеке және (немесе) заңды тұлғалардың шалғайдағы жайылымдарға мал жайылымдарының орналасуы

Алға ауданы бойынша 2021 жылға арналған жайылымдарды басқару және оларды пайдалану жөніндегі жоспарға 34 – қосымша

Шалғайдағы жер учаскелері шекарасындағы Қарабұлақ ауылдық округінің жайылымдарының, жайылым инфрақұрылымы объектілерінің сыртқы және ішкі шекаралары мен алаңдарының схемасы



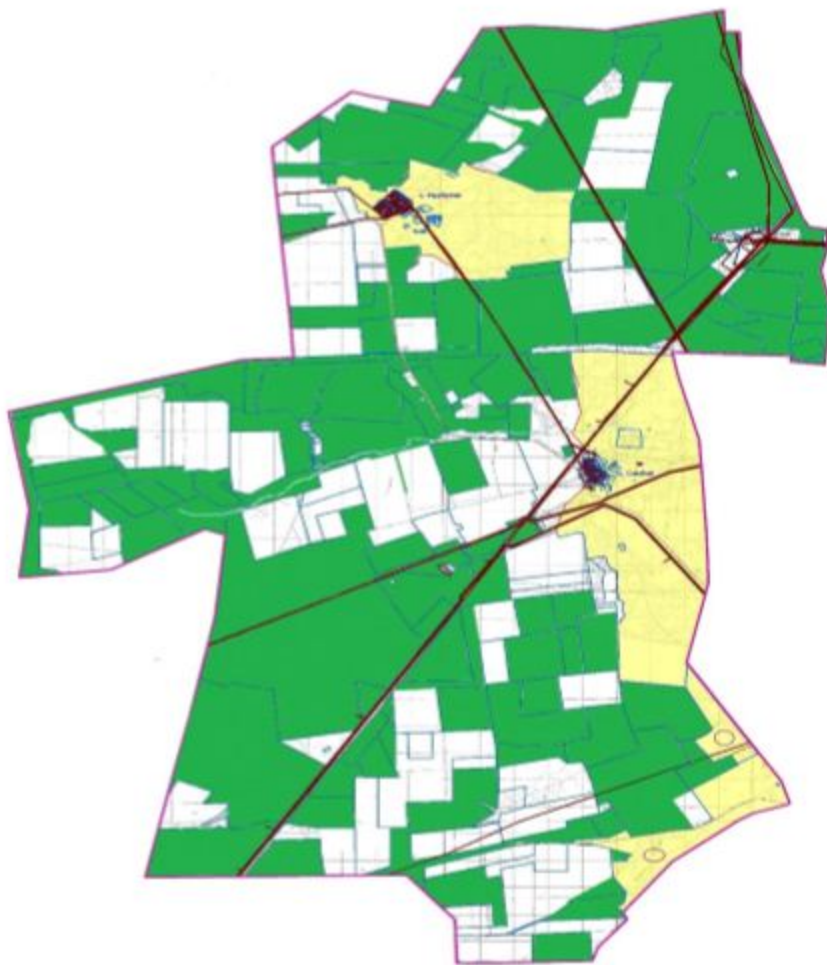
Шартты белгілер:




Жеке және (немесе) заңды тұлғалардың шалғайдағы жайылымдарға мал жайылымдарының орналасуы

Алға ауданы бойынша 2021 жылға арналған жайылымдарды басқару және оларды пайдалану жөніндегі жоспарға 35 – қосымша

Шалғайдағы жер учаскелері шекарасындағы Қарағаш ауылдық округінің жайылымдарының , жайылым инфрақұрылымы объектілерінің сыртқы және ішкі шекаралары мен алаңдарының схемасы



Шартты белгілер:




Жеке және (немесе) заңды тұлғалардың шалғайдағы жайылымдарға мал жайылымдарының орналасуы

Алға ауданы бойынша 2021 жылға арналған жайылымдарды басқару және оларды пайдалану жөніндегі жоспарға 36 – қосымша

Шалғайдағы жер учаскелері шекарасындағы Тамды ауылдық округінің жайылымдарының, жайылым инфрақұрылымы объектілерінің сыртқы және ішкі шекаралары мен алаңдарының схемасы



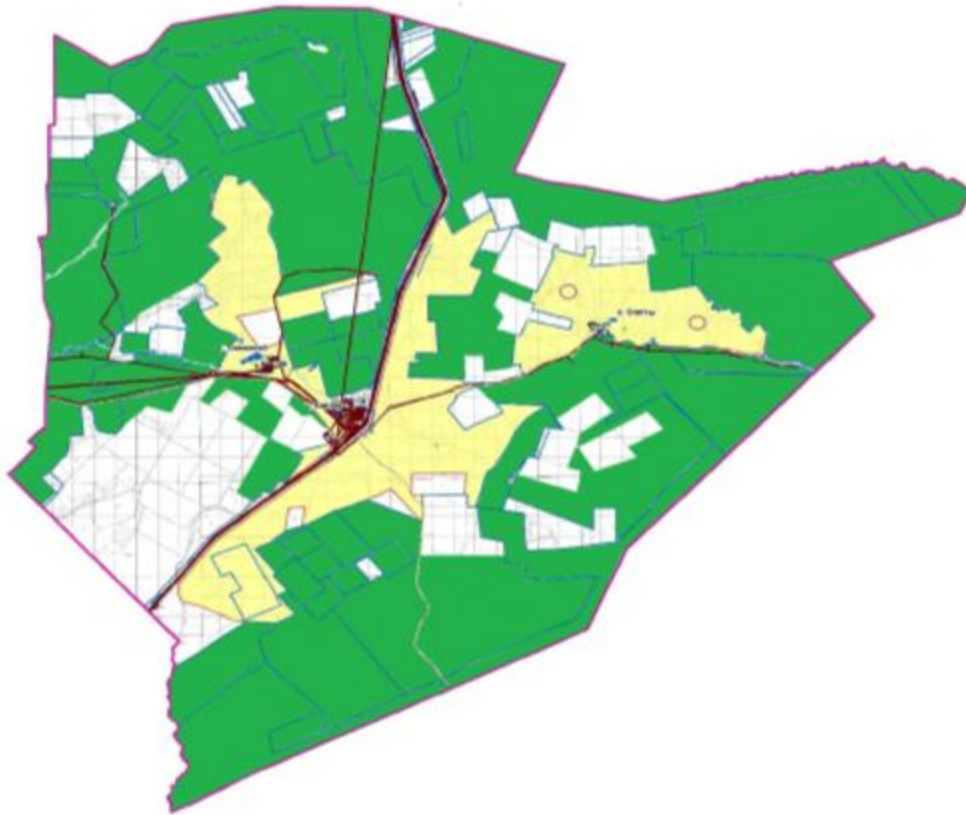
Шартты белгілер:





Жеке және (немесе) заңды тұлғалардың шалғайдағы жайылымдарға мал жайылымдарының орналасуы

Алға ауданы бойынша 2021 жылға арналған жайылымдарды басқару және оларды пайдалану жөніндегі жоспарға 37 – қосымша

Шалғайдағы жер учаскелері шекарасындағы Тоқмансай ауылдық округінің жайылымдарының, жайылым инфрақұрылымы объектілерінің сыртқы және ішкі шекаралары мен алаңдарының схемасы

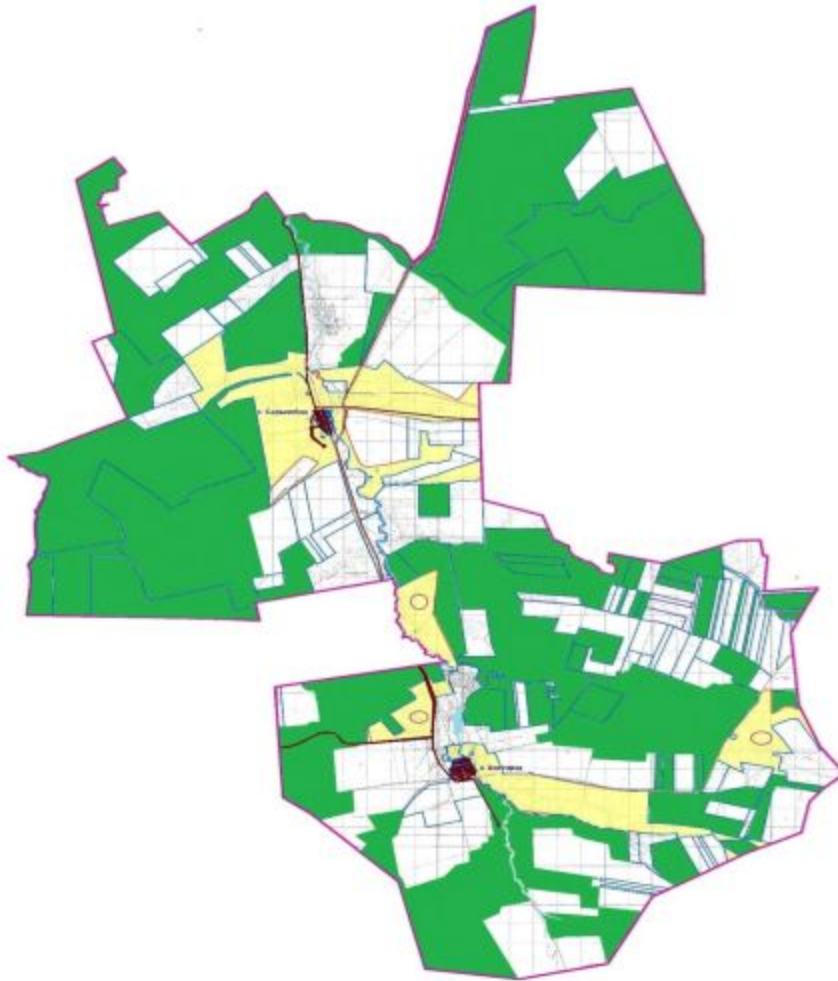


Шартты белгілер:


		Жеке және (немесе) заңды тұлғалардың шалғайдағы жайылымдарға мал жайылымдарының орналасуы
---	---	---

Алға ауданы бойынша 2021 жылға арналған жайылымдарды басқару және оларды пайдалану жөніндегі жоспарға 38 – қосымша

Шалғайдағы жер учаскелері шекарасындағы Сарықобда ауылдық округінің жайылымдарының, жайылым инфрақұрылымы объектілерінің сыртқы және ішкі шекаралары мен алаңдарының схемасы



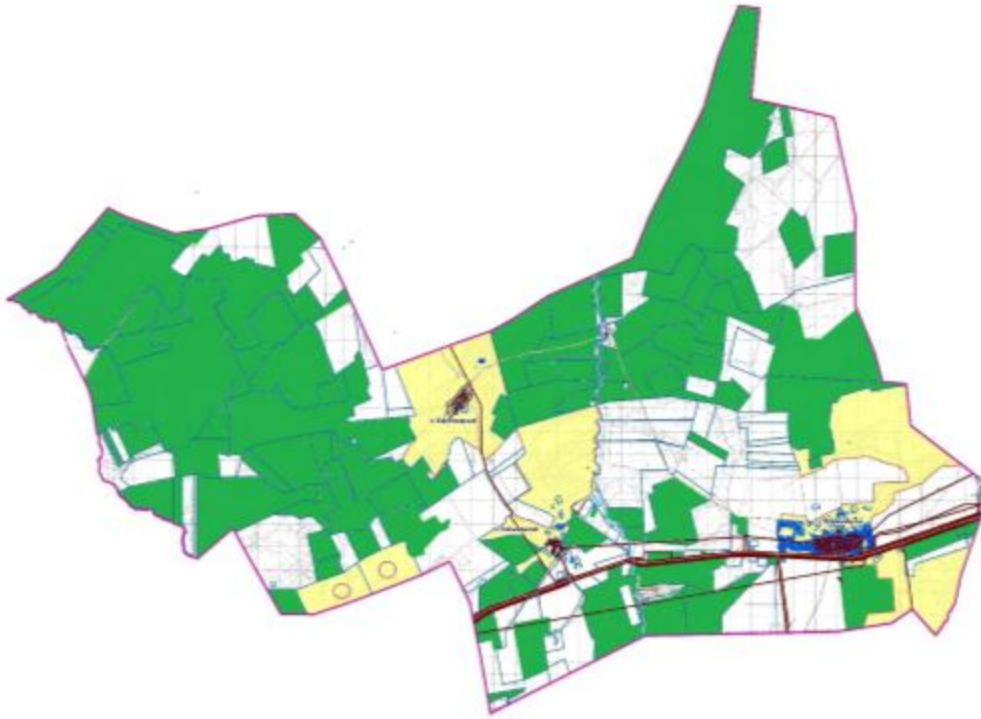
Шартты белгілер:



Жеке және (немесе) заңды тұлғалардың шалғайдағы жайылымдарға мал жайылымдарының орналасуы

Алға ауданы бойынша 2021 жылға арналған
Жайылымдарды басқару және оларды пайдалану
жөніндегі жоспарға 39 – қосымша

Шалғайдағы жер учаскелері шекарасындағы Маржанбұлақ ауылдық округінің жайылымдарының, жайылым инфрақұрылымы объектілерінің сыртқы және ішкі шекаралары мен алаңдарының схемасы



Шартты белгілер:




Жеке және (немесе) заңды тұлғалардың шалғайдағы жайылымдарға мал жайылымдарының орналасуы

Алға ауданы бойынша 2021 жылға арналған жайылымдарды басқару және оларды пайдалану жөніндегі жоспарға 40 – қосымша

Шалғайдағы жер учаскелері шекарасындағы Үшқұдық ауылдық округінің жайылымдарының, жайылым инфрақұрылымы объектілерінің сыртқы және ішкі шекаралары мен алаңдарының схемасы



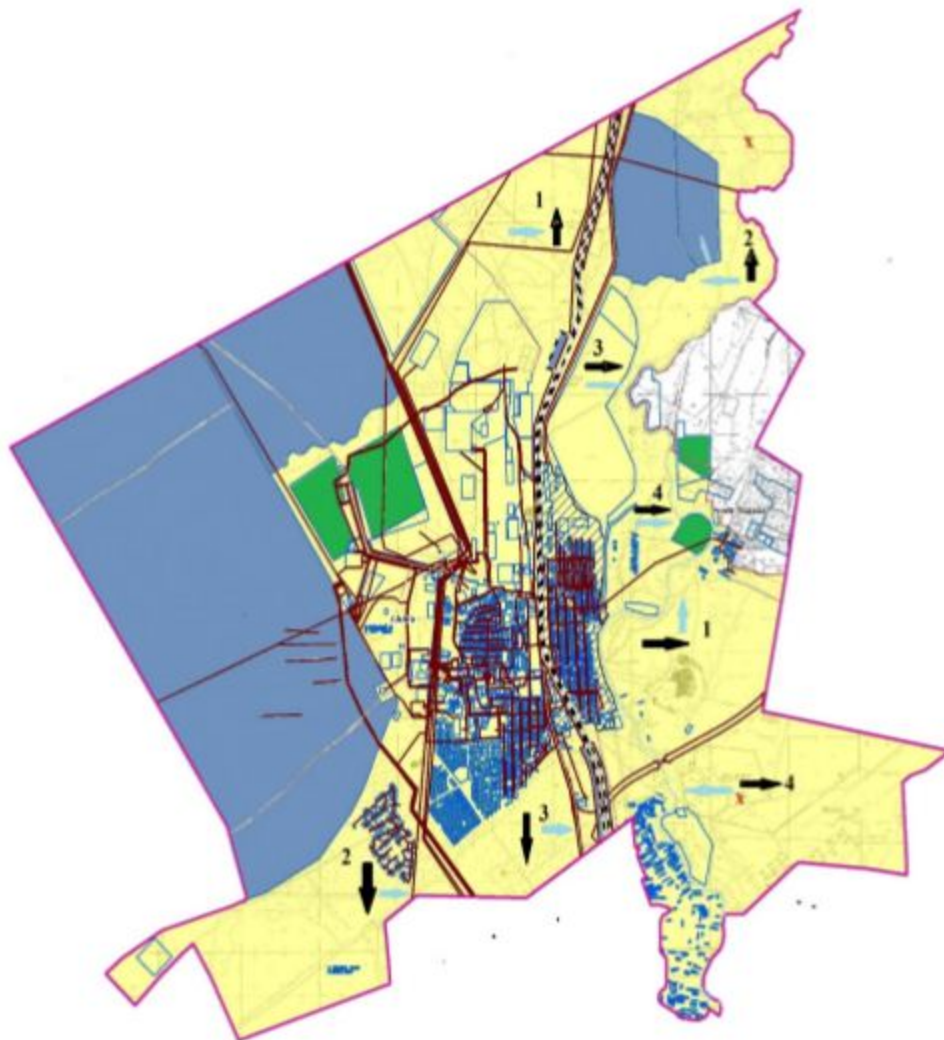
Шартты белгілер:



Жеке және (немесе) заңды тұлғалардың шалғайдағы жайылымдарға мал жайылымдарының орналасуы

Алға ауданы бойынша 2021 жылға арналған жайылымдарды басқару және оларды пайдалану жөніндегі жоспарға 41 – қосымша

Алға қаласы аумағындағы су көздеріне жайылым пайдаланушылардың қол жеткізу схемасы

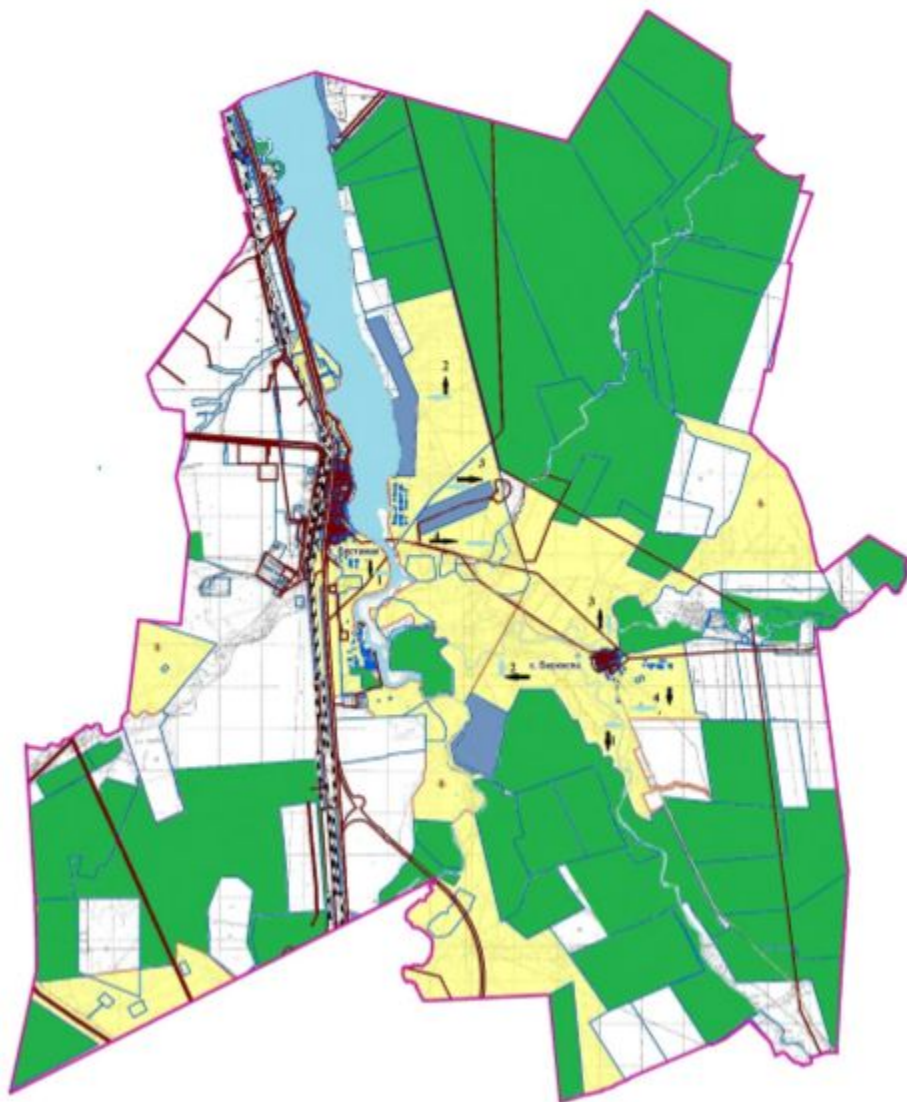


Шартты белгілер:








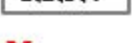



- ауылдық округтердің шекаралары
- Желілік су нысандары (өзендер)
- Көлдер, өзендер, тоғандар, мал суаратын орындар және басқа ла көзлеп
- Елді мекендер
- егістік
- Түбегейлі жақсартылған жайылымдар
- Табиғи жайылымдар

Алға ауданы бойынша 2021 жылға арналған жайылымдарды басқару және оларды пайдалану жөніндегі жоспарға 42 – қосымша

Бестамақ ауылдық округі аумағындағы су көздеріне жайылым пайдаланушылардың қол жеткізу схемасы

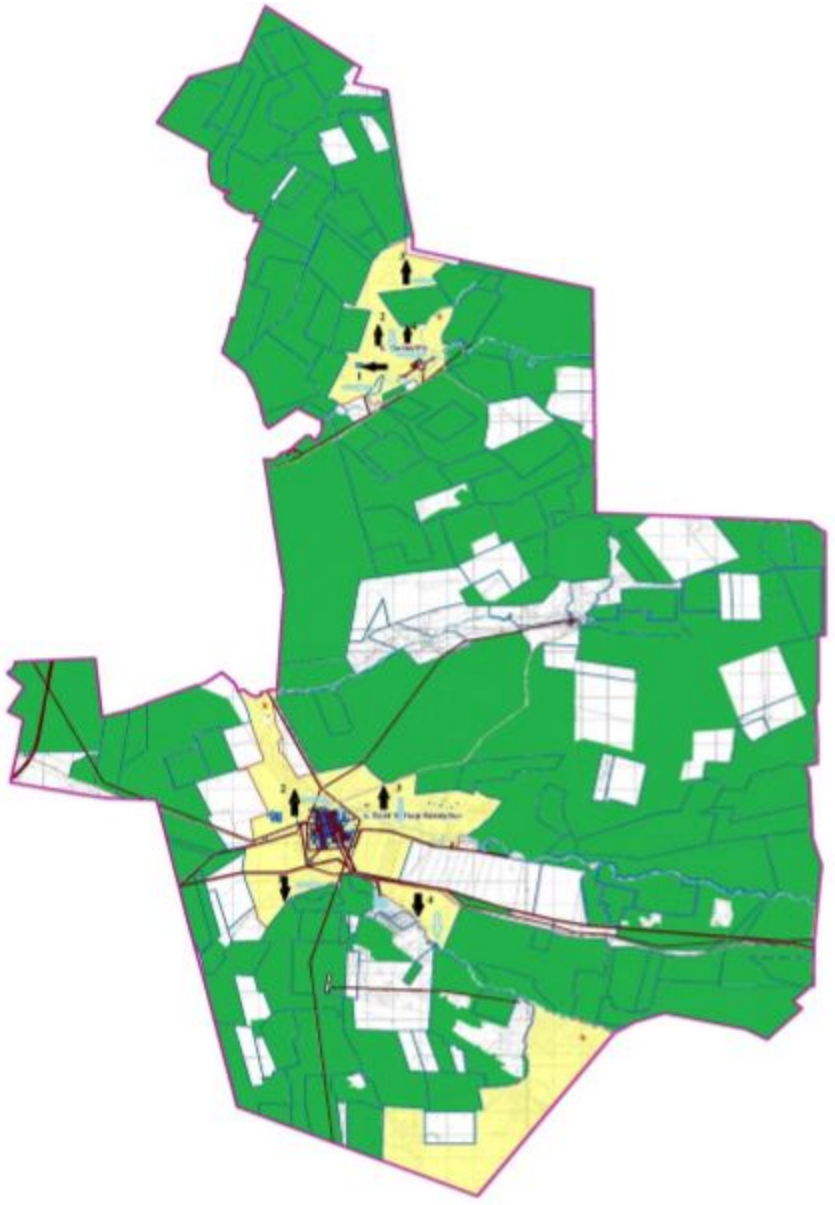


Шартты белгілер:












-  ауылдық округтердің шекаралары
-  Желілік су нысандары (өзеңдер)
-  Көлдер, өзеңдер, тоғандар, мал суаратын орындар және басқала көзлеп
-  Елді мекендер
-  егістік
-  Түбегейлі жақсартылған жайылымдар
-  Табиғи жайылымдар
-  жайылым айналымы №
-  Жайылымдық инфрақұрылым нысаны
-  Ауыл шаруашылығы жануарларын жаю мен жылжытудың маусымдық маршруттары
-  Жайылым пайдаланушылардың су көздеріне қол жеткізу маршруттары

Алға ауданы бойынша 2021 жылға арналған жайылымдарды басқару және оларды пайдалану жөніндегі жоспарға 43 – қосымша

Бесқоспа ауылдық округі аумағындағы су көздеріне жайылым пайдаланушылардың қол жеткізу схемасы

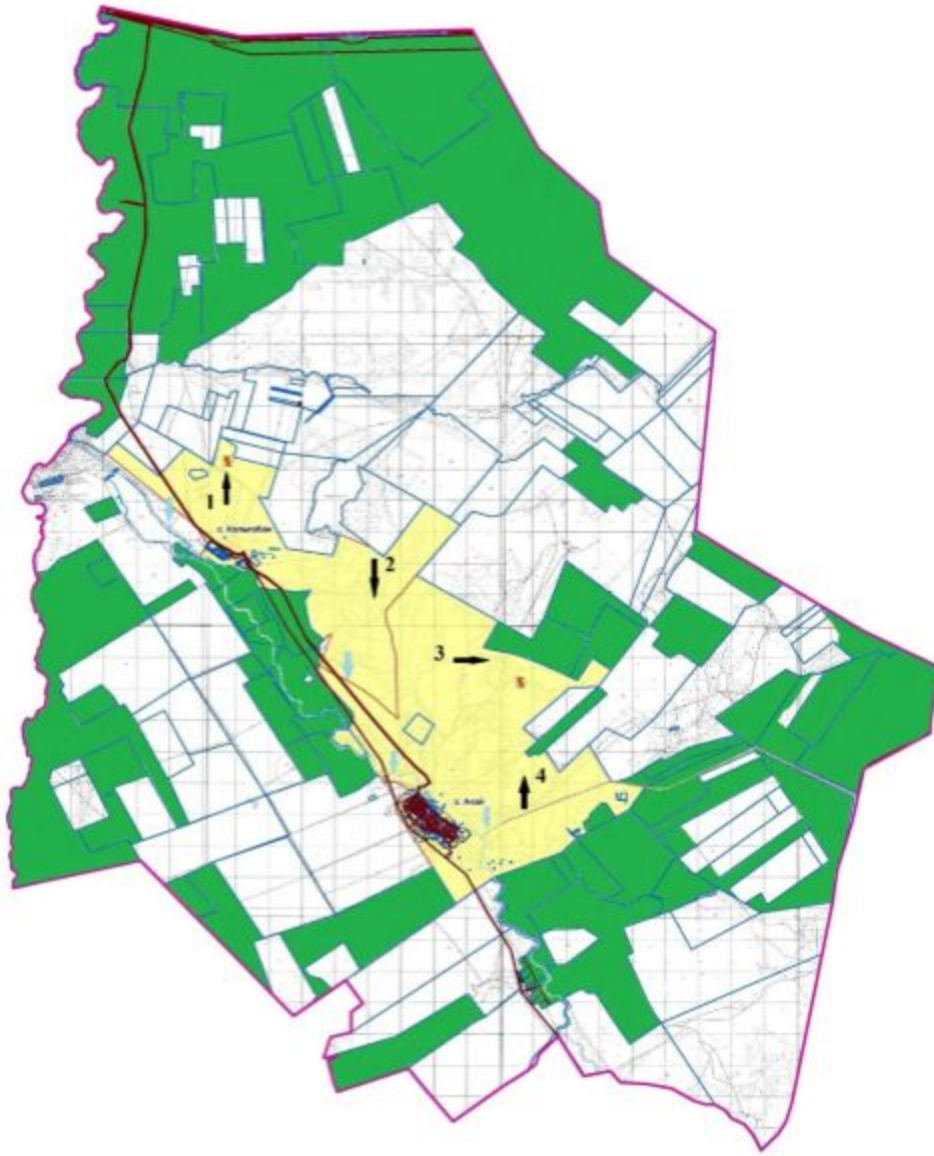


Шартты белгілер:








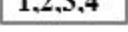



	ауылдық округтердің шекаралары
	Желілік су нысандары (өзендер)
	Көлдер, өзендер, тоғандар, мал суаратын орындар және басқа ла көзлеп
	Елді мекендер
	егістік
	Түбегейлі жақсартылған жайылымдар
	Табиғи жайылымдар
	жайылым айналымы №
	Жайылымдық инфрақұрылым нысаны
	Ауыл шаруашылығы жануарларын жаю мен жылжытудың маусымдық маршруттары
	Жайылым пайдаланушылардың су көздеріне қол жеткізу маршруттары

Алға ауданы бойынша 2021 жылға арналған
жайылымдарды басқару және оларды пайдалану
жөніндегі жоспарға 44 – қосымша

**Ақай ауылдық округі аумағындағы су көздеріне жайылым пайдаланушылардың қол жеткізу
схемасы**



Шартты белгілер:












-  ауылдық округтердің шекаралары
-  Желілік су нысандары (өзендер)
-  Көлдер, өзендер, тоғандар, мал суаратын орындар және басқала көзлеп
-  Елді мекендер
-  егістік
-  Түбегейлі жақсартылған жайылымдар
-  Табиғи жайылымдар
-  жайылым айналымы №
-  Жайылымдық инфрақұрылым нысаны
-  Ауыл шаруашылығы жануарларын жаю мен жылжытудың маусымдық маршруттары
-  Жайылым пайдаланушылардың су көздеріне қол жеткізу маршруттары

Алға ауданы бойынша 2021 жылға арналған жайылымдарды басқару және оларды пайдалану жөніндегі жоспарға 45 – қосымша

Қарақұдық ауылдық округі аумағындағы су көздеріне жайылым пайдаланушылардың қол жеткізу схемасы














Шартты белгілер:

-  ауылдық округтердің шекаралары
-  Желілік су нысандары (өзендер)
-  Көлдер, өзендер, тоғандар, мал суаратын орындар және басқала көзлеп
-  Елді мекендер
-  егістік
-  Түбегейлі жақсартылған жайылымдар
-  Табиғи жайылымдар
-  жайылым айналымы №
-  Жайылымдық инфрақұрылым нысаны
-  Ауыл шаруашылығы жануарларын жаю мен жылжытудың маусымдық маршруттары
-  Жайылым пайдаланушылардың су көздеріне қол жеткізу маршруттары

Алға ауданы бойынша 2021 жылға арналған жайылымдарды басқару және оларды пайдалану жөніндегі жоспарға 46 – қосымша

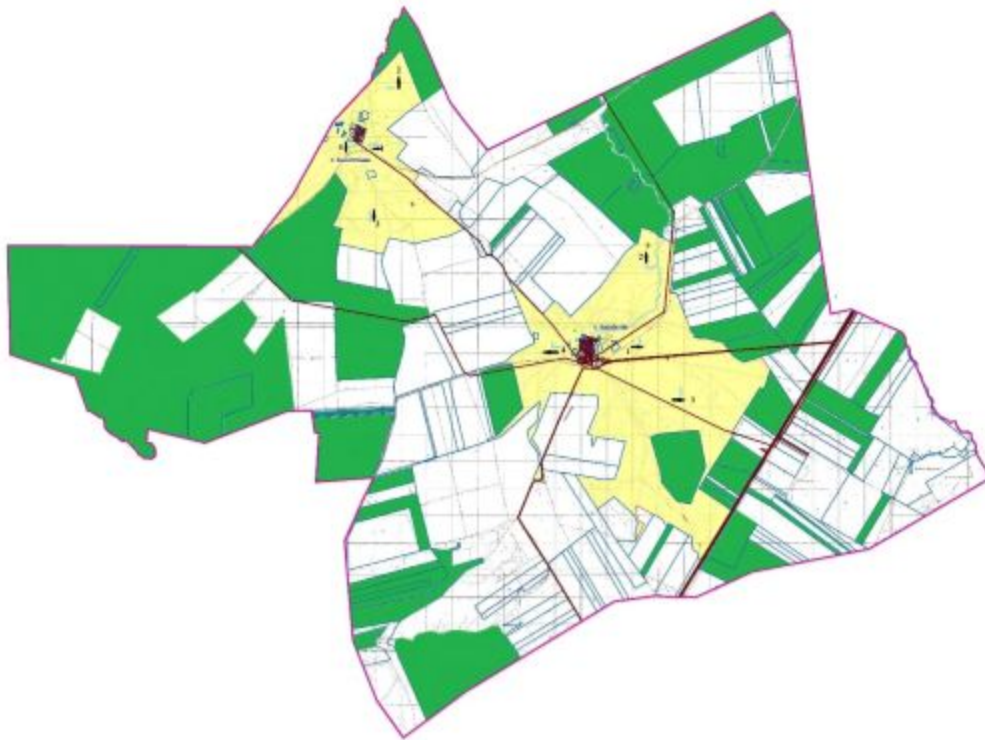
Қарақұдық ауылдық округі аумағындағы су көздеріне жайылым пайдаланушылардың қол жеткізу схемасы

Шартты белгілер:

-  ауылдық округтердің шекаралары
-  Желілік су нысандары (өзендер)
-  Көлдер, өзендер, тоғандар, мал суаратын орындар және басқала көзлеп
-  Елді мекендер
-  егістік
-  Түбегейлі жақсартылған жайылымдар
-  Табиғи жайылымдар
-  жайылым айналымы №
-  Жайылымдық инфрақұрылым нысаны
-  Ауыл шаруашылығы жануарларын жаю мен жылжытудың маусымдық маршруттары
-  Жайылым пайдаланушылардың су көздеріне қол жеткізу маршруттары

Алға ауданы бойынша 2021 жылға арналған жайылымдарды басқару және оларды пайдалану жөніндегі жоспарға 47 – қосымша

Қарабұлақ ауылдық округі аумағындағы су көздеріне жайылым пайдаланушылардың қол жеткізу схемасы

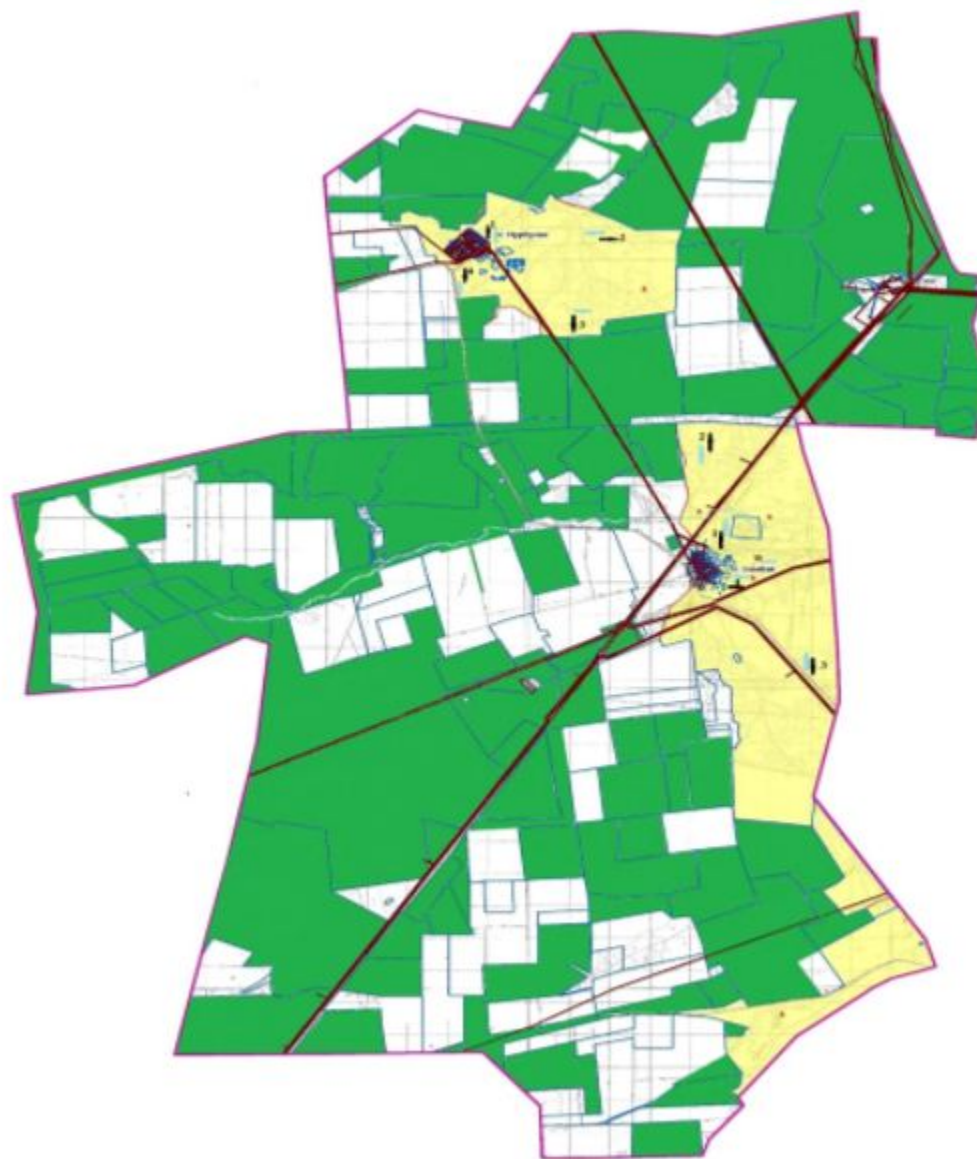


Шартты белгілер:












- ауылдық округтердің шекаралары
- Желілік су нысандары (өзендер)
- Көлдер, өзендер, тоғандар, мал суаратын орындар және басқа да көзлеп
- Елді мекендер
- егістік
- Түбегейлі жақсартылған жайылымдар
- Табиғи жайылымдар
- 1,2,3,4 жайылым айналымы №
- X Жайылымдық инфрақұрылым нысаны
- Ауыл шаруашылығы жануарларын жаю мен жылжытудың маусымдық маршруттары
- Жайылым пайдаланушылардың су көздеріне қол жеткізу маршруттары

Алға ауданы бойынша 2021 жылға арналған жайылымдарды басқару және оларды пайдалану жөніндегі жоспарға 48 – қосымша

Қарағаш ауылдық округі аумағындағы су көздеріне жайылым пайдаланушылардың қол жеткізу схемасы

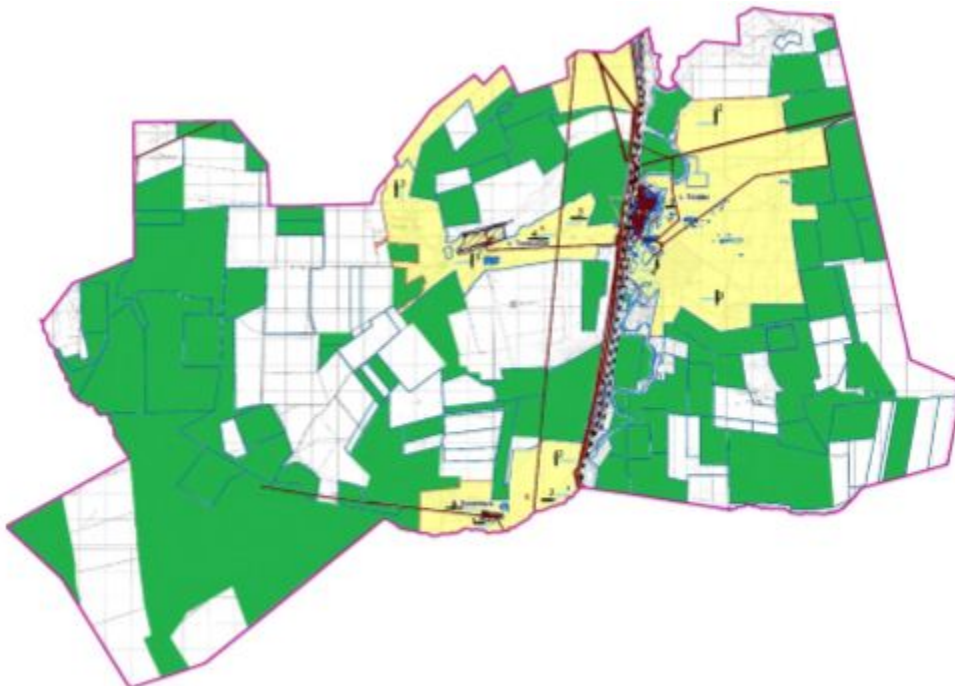


Шартты белгілер:








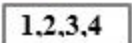



-  ауылдық округтердің шекаралары
-  Желілік су нысандары (өзендер)
-  Көлдер, өзендер, тоғандар, мал суаратын орындар және басқа да көзлеп
-  Елді мекендер
-  егістік
-  Түбегейлі жақсартылған жайылымдар
-  Табиғи жайылымдар
-  жайылым айналымы №
-  Жайылымдық инфрақұрылым нысаны
-  Ауыл шаруашылығы жануарларын жаю мен жылжытудың маусымдық маршруттары
-  Жайылым пайдаланушылардың су көздеріне қол жеткізу маршруттары

Алға ауданы бойынша 2021 жылға арналған жайылымдарды басқару және оларды пайдалану жөніндегі жоспарға 49 – қосымша

Тамды ауылдық округі аумағындағы су көздеріне жайылым пайдаланушылардың қол жеткізу схемасы

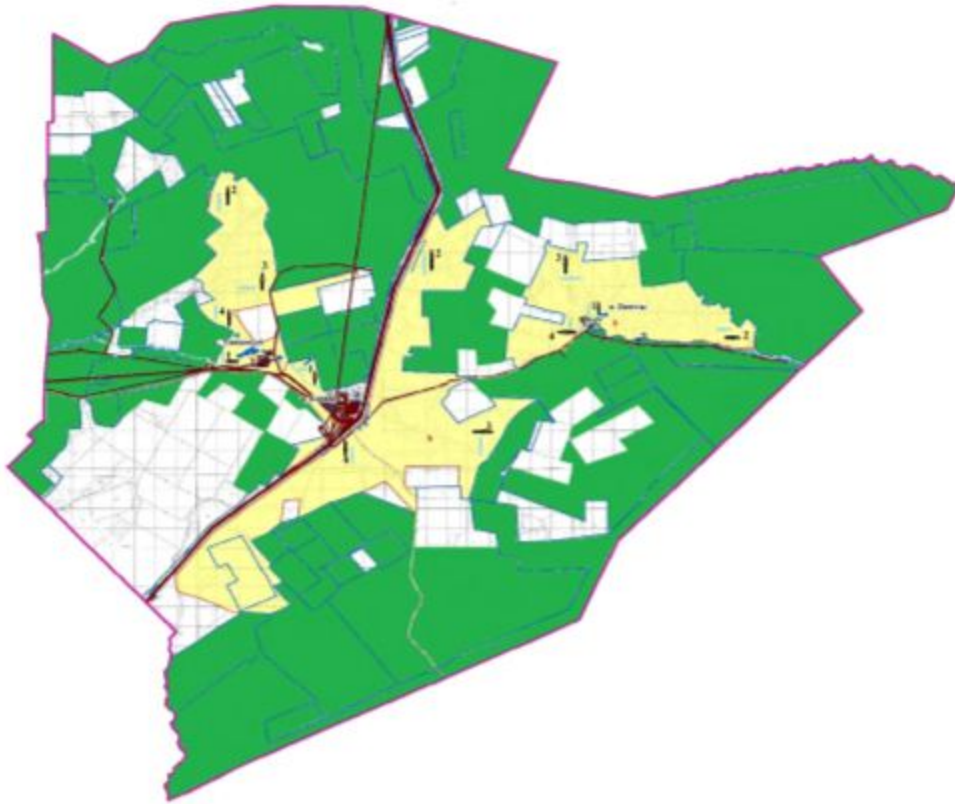


Шартты белгілер:

	ауылдық округтердің шекаралары
	Желілік су нысандары (өзендер)
	Көлдер, өзендер, тоғандар, мал суаратын орындар және басқа ла көзлеп
	Елді мекендер
	егістік
	Түбегейлі жақсартылған жайылымдар
	Табиғи жайылымдар
	жайылым айналымы №
	Жайылымдық инфрақұрылым нысаны
	Ауыл шаруашылығы жануарларын жаю мен жылжытудың маусымдық маршруттары
	Жайылым пайдаланушылардың су көздеріне қол жеткізу маршруттары

Алға ауданы бойынша 2021 жылға арналған жайылымдарды басқару және оларды пайдалану жөніндегі жоспарға 50 – қосымша

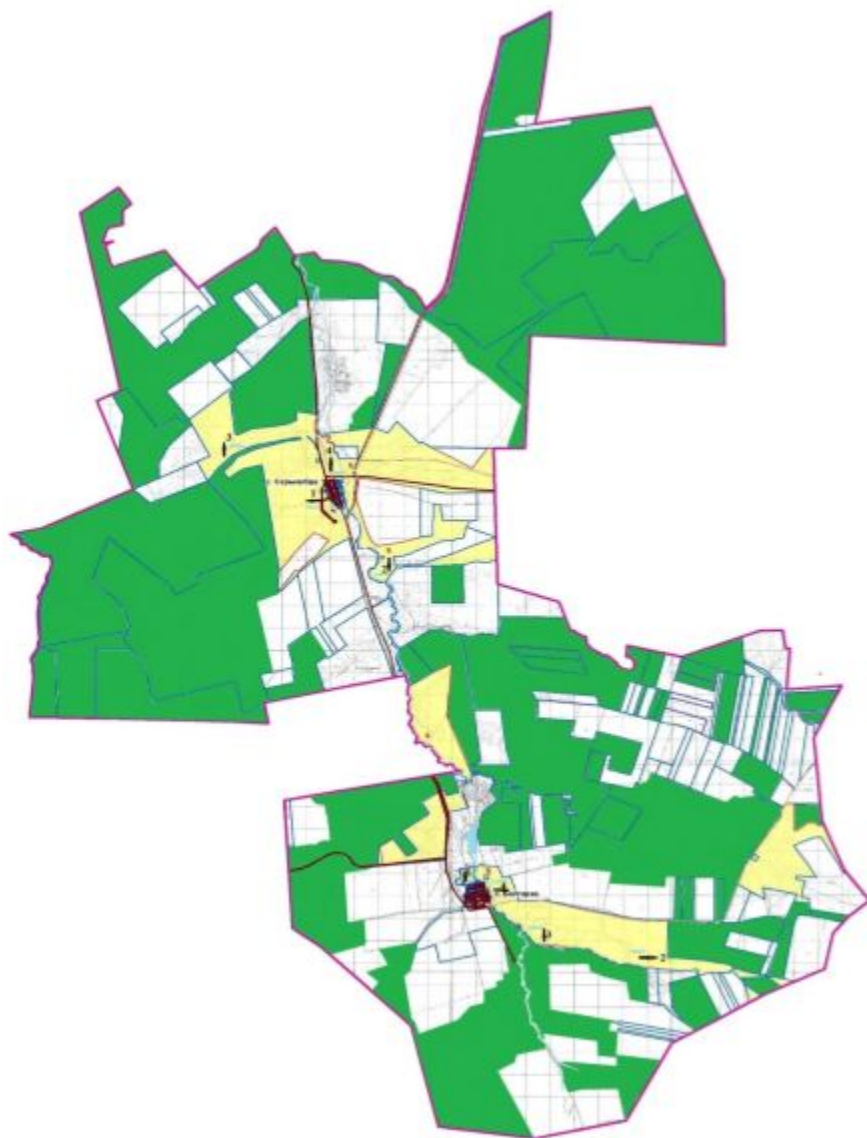
Тоқмансай ауылдық округі аумағындағы су көздеріне жайылым пайдаланушылардың қол жеткізу схемасы














Шартты белгілер:

- ауылдық округтердің шекаралары
- Желілік су нысандары (өзендер)
- Көлдер, өзендер, тоғандар, мал суаратын орындар және басқала көзлеп
- Елді мекендер
- егістік
- Түбегейлі жақсартылған жайылымдар
- Табиғи жайылымдар
- 1,2,3,4 жайылым айналымы №
- X Жайылымдық инфрақұрылым нысаны
- Ауыл шаруашылығы жануарларын жаю мен жылжытудың маусымдық маршруттары
- Жайылым пайдаланушылардың су көздеріне қол жеткізу маршруттары

Сарықобда ауылдық округі аумағындағы су көздеріне жайылым пайдаланушылардың қол жеткізу схемасы

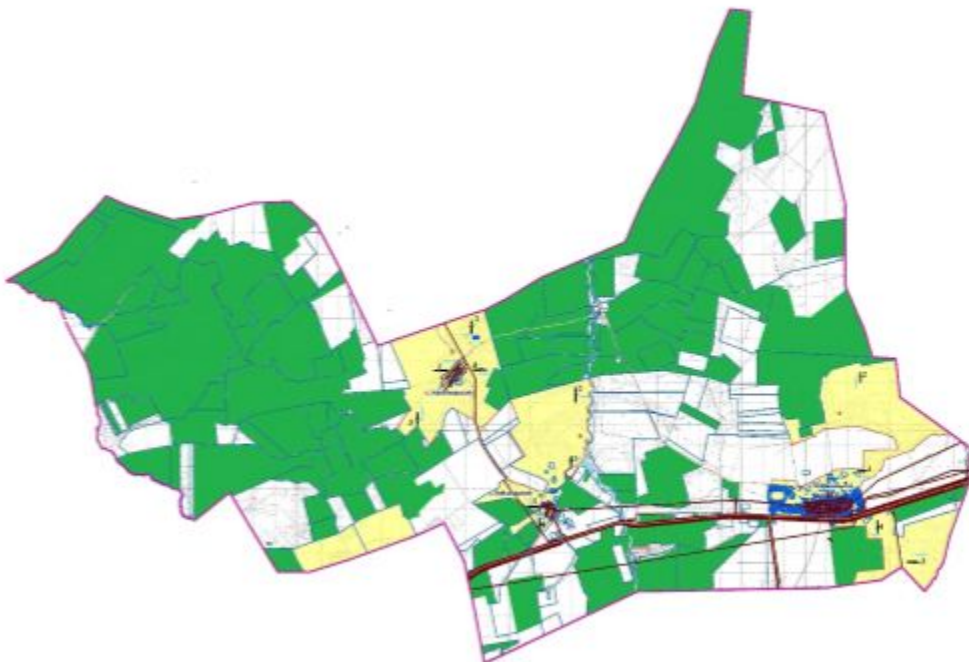


Шартты белгілер:












-  ауылдық округтердің шекаралары
-  Желілік су нысандары (өзендер)
-  Көлдер, өзендер, тоғандар, мал суаратын орындар және басқа ла көзлеп
-  Елді мекендер
-  егістік
-  Түбегейлі жақсартылған жайылымдар
-  Табиғи жайылымдар
-  жайылым айналымы №
-  Жайылымдық инфрақұрылым нысаны
-  Ауыл шаруашылығы жануарларын жаю мен жылжытудың маусымдық маршруттары
-  Жайылым пайдаланушылардың су көздеріне қол жеткізу маршруттары

Алға ауданы бойынша 2021 жылға арналған жайылымдарды басқару және оларды пайдалану жөніндегі жоспарға 52 – қосымша

Маржанбұлақ ауылдық округі аумағындағы су көздеріне жайылым пайдаланушылардың қол жеткізу схемасы

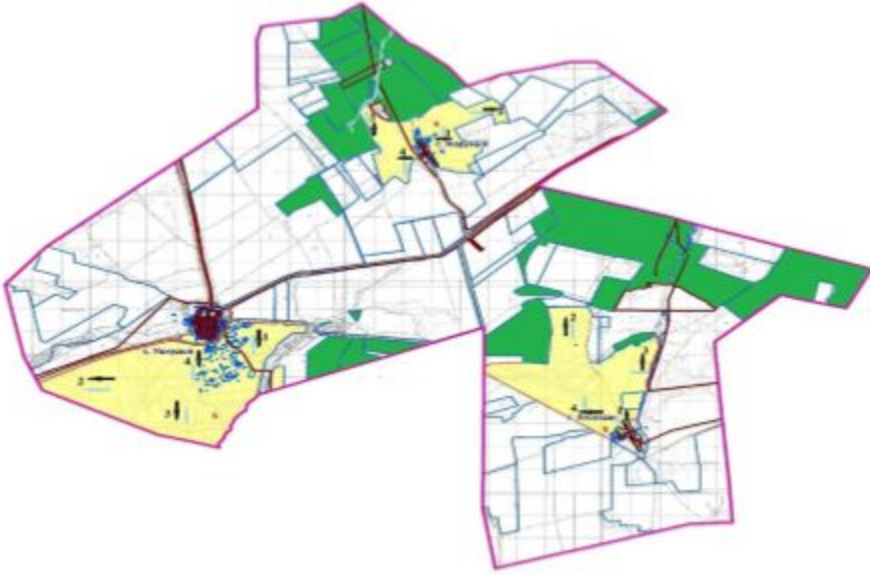


Шартты белгілер:








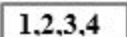



	ауылдық округтердің шекаралары
	Желілік су нысандары (өзендер)
	Көлдер, өзендер, тоғандар, мал суаратын орындар және басқа да көздер
	Елді мекендер
	егістік
	Түбегейлі жақсартылған жайылымдар
	Табиғи жайылымдар
	жайылым айналымы №
	Жайылымдық инфрақұрылым нысаны
	Ауыл шаруашылығы жануарларын жаю мен жылжытудың маусымдық маршруттары
	Жайылым пайдаланушылардың су көздеріне қол жеткізу маршруттары

Алға ауданы бойынша 2021 жылға арналған жайылымдарды басқару және оларды пайдалану жөніндегі жоспарға 53 – қосымша

Үшқұдық ауылдық округі аумағындағы су көздеріне жайылым пайдаланушылардың қол жеткізу схемасы



Шартты белгілер:

-  ауылдық округтердің шекаралары
-  Желілік су нысандары (өзендер)
-  Көлдер, өзендер, тоғандар, мал суаратын орындар және басқа ла көзлеп
-  Елді мекендер
-  егістік
-  Түбегейлі жақсартылған жайылымдар
-  Табиғи жайылымдар
-  жайылым айналымы №
-  Жайылымдық инфрақұрылым нысаны
-  Ауыл шаруашылығы жануарларын жаю мен жылжытудың маусымдық маршруттары
-  Жайылым пайдаланушылардың су көздеріне қол жеткізу маршруттары

Алға ауданы бойынша 2021 жылға арналған жайылымдарды басқару және оларды пайдалану жөніндегі жоспарға 54 – қосымша

Алға қаласының аумағында халықтың ауыл шаруашылығы жануарларының мал басын орналастыру үшін жайылымдарды қайта бөлу туралы мәліметтер

№	Елді мекен атауы	Қолда бар мал басы	Қажетті жайылым, га	Жайылым алаңы, га	Жетіспейтін/артық жайылым, га
1	Алға қаласы- МҮЙІЗДІ ІРІ ҚАРА Алға қаласы – МҮЙІЗДІ ҰСАҚ ҚАРА Алға қаласы - жылқы	1435 бас.*8,5 га/бас. = 12 199 га 1209 бас*1,7 га/бас= 2 0 5 5 га 58 бас.*10,2 бас/га= 591 га	12199 +2055 +591 = 14845 га	6000	14845га-6000га= - 8845 га
2	Подхоз ауылы – МҮЙІЗДІ ІРІ ҚАРА Подхоз ауылы – МҮЙІЗДІ ҰСАҚ ҚАРА Подхоз ауылы - жылқы	202 бас.*8,5 га/бас.= 1 7 1 7 га 980 бас*1,7 га/бас= 1 6 6 6 га	1717 +1666= 3383 га	539	3383 га-539 га = - 2844 га

Алға ауданы бойынша 2021 жылға арналған жайылымдарды басқару және оларды пайдалану жөніндегі жоспарға 55 – қосымша

Бестамақ ауылдық округінің аумағында халықтың ауыл шаруашылығы жануарларының мал басын орналастыру үшін жайылымдарды қайта бөлу туралы мәліметтер

--	--	--	--	--	--

№	Елді мекен атауы	Қолда бар мал басы	Қажетті жайылым, га	Жайылым алаңы, га	Жетіспейтін/артық жайылым, га
1	Бестамақ ауылы - МҮЙІЗДІ ІРІ ҚАРА Бестамақ ауылы – МҮЙІЗДІ ҰСАҚ ҚАРА Бестамақ ауылы- жылқы	1072 бас.*8,5 га/бас .=9112 га 854 бас*1,7 га/бас= 1452 га 131 бас.*10,2 бас/га =1336 га	9112 га +1452га +1336 га = 11900 га	5951	11900га-5950га= - 5950 га
2	Бесқоспа ауылы – МҮЙІЗДІ ІРІ ҚАРА Бесқоспа ауылы – МҮЙІЗДІ ҰСАҚ ҚАРА Бесқоспа ауылы - жылқы	325 бас.*8,5 га/бас. =2762 га 487 бас*1,7 га/бас= 828 га 89 бас*10,2 га/бас= 908 га	2762 га +828 га +908 га =4498 га	1973	4498 га-1973 га= - 2545га

Алға ауданы бойынша 2021 жылға арналған жайылымдарды басқару және оларды пайдалану жөніндегі жоспарға 56 – қосымша

Бесқоспа ауылдық округінің аумағында халықтың ауыл шаруашылығы жануарларының мал басын орналастыру үшін жайылымдарды қайта бөлу туралы мәліметтер

№	Елді мекен атауы	Қолда бар мал басы	Қажетті жайылым, га	Жайылым алаңы, га	Жетіспейтін/артық жайылым, га
1	Есет батыр Көкішлы ауылы - МҮЙІЗДІ ІРІ ҚАРА Есет батыр Көкішлы ауылы – МҮЙІЗДІ ҰСАҚ ҚАРА Есет батыр Көкішлы ауылы - жылқы	1191 бас.*8,5 га/ бас.=10123 га 1983 бас*1,7га/бас =3371 га 80 бас.*10,2 бас/га =816 га	10123 га +3371га + 816 га = 14 310 га	6000	14310 га-6000га= - 8310 га
2	Қызыл ту ауылы – МҮЙІЗДІ ІРІ ҚАРА Қызыл ту ауылы – МҮЙІЗДІ ҰСАҚ ҚАРА Қызыл ту ауылы - жылқы	191 бас.*8,5 га/бас .=1 623 га 130 бас*1,7 га/бас =221 га 23 бас*10,2 га/бас =235 га	1623 га +221 га +235 га =2079 га	2233	2079 га-2233 га= - 154 га

Алға ауданы бойынша 2021 жылға арналған жайылымдарды басқару және оларды пайдалану жөніндегі жоспарға 57 – қосымша

Ақай ауылдық округінің аумағында халықтың ауыл шаруашылығы жануарларының мал басын орналастыру үшін жайылымдарды қайта бөлу туралы мәліметтер

№	Елді мекен атауы	Қолда бар мал басы	Қажетті жайылым, га	Жайылым алаңы, га	Жетіспейтін/артық жайылым, га
1	Ақай ауылы- МҮЙІЗДІ ІРІ ҚАРА Ақай ауылы -МҮЙІЗДІ ҰСАҚ ҚАРА Ақай ауылы -Жылқы	570 бас.*8,5га/бас.= 4845 га 1284 бас*1,7га/бас= 2183 га 96 бас.*10,2 бас/га= 979 га	4845 +2183 +979 = 8007 га	5000	8007га-5000га= - 3007 га

2	Көлтабан ауылы - МҮЙІЗДІ ІРІ ҚАРА	58 бас.*8,5 га/бас.= 493 га	493 +709+163 = 1365 га	2233	2233 га-1365га= + 868 га
	Көлтабан ауылы - МҮЙІЗДІ ҰСАҚ ҚАРА	417 бас*1,7 га/бас= 709 га			
	Көлтабан ауылы - Жылқы	16 бас*10,2 га/бас= 163 га			

Алға ауданы бойынша 2021 жылға арналған жайылымдарды басқару және оларды пайдалану жөніндегі жоспарға 58 – қосымша

Қарақұдық ауылдық округінің аумағында халықтың ауыл шаруашылығы жануарларының мал басын орналастыру үшін жайылымдарды қайта бөлу туралы мәліметтер

№	Елді мекен атауы	Қолда бар мал басы	Қажетті жайылым, га	Жайылым алаңы, га	Жетіспейтін/артық жайылым, га
1	Қарақұдық ауылы - МҮЙІЗДІ ІРІ ҚАРА	412 бас.*8,5 га/бас.= 3502 га	3502 га +947 га +133 га = 4582 га	3043	4582 га-3043га= - 1539га
	Қарақұдық ауылы - МҮЙІЗДІ ҰСАҚ ҚАРА	557 бас*1,7 га/бас= 947 га			
	Қарақұдық ауылы - жылқы	13 бас.*10,2 бас/га = 133 га			
2	Көктоғай ауылы - МҮЙІЗДІ ІРІ ҚАРА	650 бас.*8,5 га/бас.= 5525 га	5525 га +549га +367 га =6441 га	1405	6441 га-1405 га= - 5036га
	Көктоғай ауылы - МҮЙІЗДІ ҰСАҚ ҚАРА	344 бас*1,7 га/бас= 549 га			
	Көктоғай ауылы - жылқы	36 бас*10,2 га/бас =367 га			
3	Тікқайың ауылы - МҮЙІЗДІ ІРІ ҚАРА	650 бас.*8,5 га/бас.= 5525 га	5525 га +739 га +316 га =6579 га	968	6579 га-968 га= - 5611га
	Тікқайың ауылы - МҮЙІЗДІ ҰСАҚ ҚАРА	435 бас*1,7 га/бас= 739 га			
	Тікқайың ауылы - жылқы	31 бас*10,2 га/бас =316 га			

Алға ауданы бойынша 2021 жылға арналған жайылымдарды басқару және оларды пайдалану жөніндегі жоспарға 59 – қосымша

Қарақобда ауылдық округінің аумағында халықтың ауыл шаруашылығы жануарларының мал басын орналастыру үшін жайылымдарды қайта бөлу туралы мәліметтер

№	Елді мекен атауы	Қолда бар мал басы	Қажетті жайылым, га	Жайылым алаңы, га	Жетіспейтін/артық жайылым, га
1	Қарақобда ауылы - МҮЙІЗДІ ІРІ ҚАРА	565 бас.*8,5 га/бас.= 4828 га	4828 га +1237 га +255 га = 6320 га	4268	6320 га-4268 га= - 2052га
	Қарақобда ауылы - МҮЙІЗДІ ҰСАҚ ҚАРА	728 бас*1,7 га/бас= 1237 га			
	Қарақобда ауылы - жылқы	25 бас.*10,2 бас/га = 255 га			
	Ерназар ауылы - МҮЙІЗДІ ІРІ ҚАРА	142 бас.*8,5 га/бас.= га			

2	Ерназар ауылы – МҮЙІЗДІ ҰСАҚ ҚАРА Ерназар ауылы – жылқы	222 бас*1,7 га/бас = 377га 7 бас*10,2 га/бас= 71 га	1207 га + 367га +71 га =1645 га	2387	1645 га-2387 га= + 742га
3	Құмсай ауылы– МҮЙІЗДІ ІРІ ҚАРА Құмсай ауылы – МҮЙІЗДІ ҰСАҚ ҚАРА Құмсай ауылы – жылқы	202 бас.*8,5 га/бас. = 1719 га 515 бас*1,7 га/бас = 739 га 15 бас*10,2 га/бас = 316 га	1757 га +875 га +153 га =2785 га	1990	2785 га-1990га= - 795га

Алға ауданы бойынша 2021 жылға арналған жайылымдарды басқару және оларды пайдалану жөніндегі жоспарға 60 – қосымша

Қарабұлақ ауылдық округінің аумағында халықтың ауыл шаруашылығы жануарларының мал басын орналастыру үшін жайылымдарды қайта бөлу туралы мәліметтер

№	Елді мекен атауы	Қолда бар мал басы	Қажетті жайылым,га	Жайылым алаңы, га	Жетіспейтін/артық жайылым, га
1	Қарабұлақ ауылы- МҮЙІЗДІ ІРІ ҚАРА Қарабұлақ ауылы – МҮЙІЗДІ ҰСАҚ ҚАРА Қарабұлақ ауылы - жылқы	386 бас.*8,5 га/бас. = 3281 га 826 бас*1,7 га/бас= 1404 га 95 бас.*10,2 бас/га = 969 га	3281 га +1404га +969 га = 5654 га	5536	5654 га-5536 га= - 118 га
2	Амангелді ауылы – МҮЙІЗДІ ІРІ ҚАРА Амангелді ауылы – МҮЙІЗДІ ҰСАҚ ҚАРА Амангелді ауылы - жылқы	307 бас.*8,5 га/бас. = 2609 га 344 бас*1,7 га/бас= 585 га 36 бас*10,2 га/бас= 367 га	2609 га +585 га +367 га =3561 га	2201	3561 га-2201 га= - 1360га

Алға ауданы бойынша 2021 жылға арналған жайылымдарды басқару және оларды пайдалану жөніндегі жоспарға 61 – қосымша

Қарағаш ауылдық округінің аумағында халықтың ауыл шаруашылығы жануарларының мал басын орналастыру үшін жайылымдарды қайта бөлу туралы мәліметтер

№	Елді мекен атауы	Қолда бар мал басы	Қажетті жайылым,га	Жайылым алаңы, га	Жетіспейтін/артық жайылым, га
1	Самбай ауылы - МҮЙІЗДІ ІРІ ҚАРА Самбай ауылы – МҮЙІЗДІ ҰСАҚ ҚАРА Самбай ауылы - жылқы	557 бас.*8,5 га/бас. = 4734 га 1174 бас*1,7 га/бас = 1996 га 35 бас.*10,2 бас/га = 357 га	4734 га +1996га +357 га = 7087 га	2979	7087га-2979 га= - 4108га
2	Нұрбұлақ ауылы – МҮЙІЗДІ ІРІ ҚАРА	395 бас.*8,5 га/бас. = 3357 га 461 бас*1,7 га/бас= 788 га	3357 га +788 га +163 га =4308 га	1495	4308 га-1495 га= - 2813 га

Нұрбұлақ ауылы – МҮЙІЗДІ ҰСАҚ ҚАРА Нұрбұлақ ауылы - жылқы	16 бас*10,2 га/бас= 163 га			
---	-------------------------------	--	--	--

Алға ауданы бойынша 2021 жылға арналған жайылымдарды басқару және оларды пайдалану жөніндегі жоспарға 62 – қосымша

Тамды ауылдық округінің аумағында халықтың ауыл шаруашылығы жануарларының мал басын орналастыру үшін жайылымдарды қайта бөлу туралы мәліметтер

№	Елді мекен атауы	Қолда бар мал басы	Қажетті жайылым, га	Жайылым алаңы, га	Жетіспейтін/артық жайылым, га
1	Тамды ауылы- МҮЙІЗДІ ІРІ ҚАРА Тамды ауылы – МҮЙІЗДІ ҰСАҚ ҚАРА Тамды ауылы - жылқы	523 бас.*8,5 га/бас .=3502 га 1205 бас*1,7 га/бас= 947 га 14 бас.*10,2 бас/га = 133 га	4445 га +2048 га +1356 га = 7849 га	3541	7849 га-3541 га= - 4308 га
2	Еркін күш ауылы– МҮЙІЗДІ ІРІ ҚАРА Еркін күш ауылы– МҮЙІЗДІ ҰСАҚ ҚАРА сЕркін күш ауылы - ж ы л қ ы	193 бас.*8,5 га/бас .=1640 га 355 бас*1,7 га/бас = 603га 30 бас*10,2 га/бас =306 га	1640 га +603 га +306 га =2549 га	1294	2549 га-1294 га= - 1255га
3	Талсай ауылы– МҮЙІЗДІ ІРІ ҚАРА Талсай ауылы – МҮЙІЗДІ ҰСАҚ ҚАРА Талсай ауылы - жылқы	264 бас.*8,5 га/бас .=2244 га 229 бас*1,7 га/бас = 389 га 23 бас*10,2 га/бас =234 га	2244 га +389 га +234га =2867 га	1905	2867 га-1907 га= - 960га

Алға ауданы бойынша 2021 жылға арналған жайылымдарды басқару және оларды пайдалану жөніндегі жоспарға 63 – қосымша

Тоқмансай ауылдық округінің аумағында халықтың ауыл шаруашылығы жануарларының мал басын орналастыру үшін жайылымдарды қайта бөлу туралы мәліметтер

№	Елді мекен атауы	Қолда бар мал басы	Қажетті жайылым, га	Жайылым алаңы, га	Жетіспейтін/артық жайылым, га
1	Қайнар ауылы - МҮЙІЗДІ ІРІ ҚАРА Қайнар ауылы – МҮЙІЗДІ ҰСАҚ ҚАРА Қайнар ауылы - жылқы	831 бас.*8,5 га/бас .=7063 га 1486 бас*1,7 га/ бас= 2526 га 144 бас.*10,2 бас/ га= 1468 га	7063 га +2526 га + 1468 га = 11057 га	11512	11057 га-4217 га= +455 га
2	Тоқмансай ауылы – МҮЙІЗДІ ІРІ ҚАРА Тоқмансай ауылы –	303 бас.*8,5 га/бас .=2575 га 732 бас*1,7 га/бас =1244 га	2575 га +1244 га +398 га =4217 га	3688	4217 га-3688 га= - 529 га

МҮЙІЗДІ ҰСАҚ ҚАРА Тоқмансай ауылы - жылқы	39 бас*10,2 га/бас =398 га			
---	-------------------------------	--	--	--

Алға ауданы бойынша 2021 жылға арналған
жайылымдарды басқару және оларды пайдалану
жөніндегі жоспарға 64 – қосымша

Сарықобда ауылдық округінің аумағында халықтың ауыл шаруашылығы жануарларының мал басын орналастыру үшін жайылымдарды қайта бөлу туралы мәліметтер

№	Елді мекен атауы	Қолда бар мал басы	Қажетті жайылым, га	Жайылым алаңы, га	Жетіспейтін/артық жайылым, га
1	Сарықобда ауылы - МҮЙІЗДІ ІРІ ҚАРА Сарықобда ауылы – МҮЙІЗДІ ҰСАҚ ҚАРА Сарықобда ауылы - жылқы	518 бас.*8,5 га/бас. = 4403 га 676 бас*1,7 га/бас = 1149 га 54 бас.*10,2 бас/га = 550 га	4403 га +1149га +550 га = 6102 га	4217	6102 га-4217 га= - 1885 га
2	Болгарка ауылы – МҮЙІЗДІ ІРІ ҚАРА Болгарка ауылы – МҮЙІЗДІ ҰСАҚ ҚАРА Болгарка ауылы - жылқы	676 бас.*8,5 га/бас. = 5746 га 1279 бас*1,7 га/бас =2174 га 13 бас*10,2 га/бас =132 га	5746 га +2174 га +132 га =8054 га	3755	8054 га-3755 га= - 4299га

Алға ауданы бойынша 2021 жылға арналған
жайылымдарды басқару және оларды пайдалану
жөніндегі жоспарға 65 – қосымша

Маржанбұлақ ауылдық округінің аумағында халықтың ауыл шаруашылығы жануарларының мал басын орналастыру үшін жайылымдарды қайта бөлу туралы мәліметтер

№	Елді мекен атауы	Қолда бар мал басы	Қажетті жайылым, га	Жайылым алаңы, га	Жетіспейтін/артық жайылым, га
1	Маржанбұлақ ауылы - МҮЙІЗДІ ІРІ ҚАРА Маржанбұлақ ауылы – МҮЙІЗДІ ҰСАҚ ҚАРА Маржанбұлақ ауылы - жылқы	777 бас.*8,5 га/бас .=6604 га 1120 бас*1,7 га/ бас= 1904 га 110 бас.*10,2 бас/ га= га	6604 га +1904 га + 1122 га = 9630 га	3034	9630 га-3034 га= - 6596 га
2	Қайыңдысай ауылы – МҮЙІЗДІ ІРІ ҚАРА Қайыңдысай ауылы – МҮЙІЗДІ ҰСАҚ ҚАРА Қайыңдысай ауылы - жылқы	340 бас.*8,5 га/бас .=2890 га 384 бас*1,7 га/бас = 653 га 179 бас*10,2 га/ бас=1826 га	2890 га +653 га +1826 га =5369 га	3473	5369 га-3473 га= - 1917 га
3	Қарағандысай ауылы – МҮЙІЗДІ ІРІ ҚАРА Қарағандысай ауылы – МҮЙІЗДІ ҰСАҚ ҚАРА Қарағандысай ауылы – жылқы	136 бас.*8,5 га/бас .=1156 га 59 бас*1,7 га/бас= 100 га 16 бас*10,2 га/бас =163 га	1156 га +100 га +163 га =1419 га	2046	1419 га-2046 га= + 627га

№	Жер санаты	Барлығы, га	Оның ішінде жайылым, га
1	Ауыл шаруашылығы мақсатындағы жерлер	532 894	386 263
2	Елді мекендердің жерлері	100 25	93149
3	Өнеркәсіп, көлік, байланыс, қорғаныс және ауылшаруашылығына арналмаған өзге де жер	16 300	11 074
4	Ерекше қорғалатын табиғи аумақтардың жері	6	0
5	Су қорының жерлері	1374	0
6	Мемлекеттік босалқы жерлер	76 995	29 805
7	Орман қорының жері	3449	1528
8	Аудан айналымындағы барлық жерлер	731268	521819
9	Басқа аудандардың, облыстардың, мемлекеттердің жер иелері пайдаланатын жерлер	19429	5493
10	Аудан, облыс, республика аумағы	750697	527312

Алға ауданы бойынша 2021 жылға арналған жайылымдарды басқару және оларды пайдалану жөніндегі жоспарға 69 – қосымша

Алға ауданының аумағындағы ветеринариялық-санитарлық объектілері

№ р/н	Округ атауы	Бордақылау алаңы	Жасанды ұрықтандыру пункті	Мал қорымдары	Сібір жарасы көмінділері	Ветеринариялық пунктер
1	Алға	1		1		1
2	Бестамақ			1	1	1
3	Бесқоспа			1	1	1
4	Ақай			1		1
5	Қарағаш			1	1	1
6	Қарабұлақ	1		1	1	1
7	Қарақұдық			1	1	1
8	Қаракобда			1	1	1
9	Тамды			1	1	1
10	Тоқмансай			1	2	1
11	Маржанбұлақ			1	1	1
12	Сарықобда			1		1
13	Үшқұдық			1		1
	Барлығы:	2		13	10	13