

## **Қарғалы ауданы бойынша 2021 жылға арналған жайылымдарды басқару және оларды пайдалану жөніндегі жоспарын бекіту туралы**

Ақтөбе облысы Қарғалы аудандық мәслихатының 2021 жылғы 20 қыркүйектегі № 68 шешімі

Қазақстан Республикасының "Қазақстан Республикасындағы жергілікті мемлекеттік басқару және өзін-өзі басқару туралы" Заңының 6 бабына және Қазақстан Республикасының "Жайылымдар туралы" Заңының 8 бабының 1) тармақшасына сәйкес , Қарғалы аудандық мәслихаты ШЕШТІ:

1. Қоса беріліп отырған қосымшаға сәйкес Қарғалы ауданы бойынша 2021 жылға арналған жайылымдарды басқару және оларды пайдалану жөніндегі жоспар бекітілсін.

2. Осы шешім оның алғашқы ресми жарияланған күнінен кейін күнтізбелік он күн өткен соң қолданысқа енгізіледі.

*Аудандық мәслихаттың хатшысы*

*С. Аманжолов*

Қарғалы аудандық мәслихатының 2021 жылғы  
20 қыркүйектегі № 68 шешімімен бекітілген

## **Қарғалы ауданы бойынша 2021 жылға жайылымдарды басқару және оларды пайдалану жөніндегі жоспар**

Қарғалы ауданы бойынша 2021 жылға арналған жайылымдарды басқару және оларды пайдалану жөніндегі Осы жоспар (бұдан әрі – жоспар) Қазақстан Республикасының 2017 жылғы 20 ақпандағы "Жайылымдар туралы", 2001 жылғы 23 қаңтардағы "Қазақстан Республикасындағы жергілікті мемлекеттік басқару және өзін-өзі басқару туралы" Заңдарына, Қазақстан Республикасы Премьер-Министрі орынбасарының бұйрығына сәйкес әзірленді. - Жайылымдарды ұтымды пайдалану қағидаларын бекіту туралы "Қазақстан Республикасы Ауыл шаруашылығы министрінің міндетін атқарушының 2017 жылғы 24 сәуірдегі № 173 бұйрығына (нормативтік құқықтық актілерді мемлекеттік тіркеу тізілімінде № 15090 болып тіркелген)," Жайылымдардың жалпы алаңына түсетін жүктеменің шекті жол берілетін нормасын бекіту туралы "Қазақстан Республикасы Ауыл шаруашылығы министрінің 2015 жылғы 14 сәуірдегі № 3-3/332 бұйрығына (нормативтік құқықтық актілерді мемлекеттік тіркеу тізілімінде № 11064 болып тіркелген) сәйкес жүзеге асырылады.

Жоспар жайылымдарды ұтымды пайдалану, азыққа қажеттілікті тұрақты қамтамасыз ету және жайылымдардың тозу процестерін болғызбау мақсатында қабылданады.

Жоспар құрамында:

1) осы жоспарға 1-қосымшаға сәйкес құқық белгілейтін құжаттар негізінде жер санаттары, жер учаскелерінің меншік иелері және жер пайдаланушылар бөлінісінде Қарғалы ауданы аумағында жайылымдардың орналасу схемасы (картасы);;

2) осы жоспарға 2-қосымшаға сәйкес жайылым айналымдарының қолайлы схемалары;

3) осы жоспарға 3-қосымшаға сәйкес жайылымдардың, оның ішінде маусымдық жайылымдардың сыртқы және ішкі шекаралары мен алаңдары, жайылымдық инфрақұрылым объектілері белгіленген карта;

4) осы жоспарға 4-қосымшаға сәйкес су тұтыну нормасына сәйкес жасалған жайылым пайдаланушылардың су көздеріне (көлдерге, өзендерге, тоғандарға, қазуларға, суару немесе суландыру каналдарына) қол жеткізу схемасы бекітілсін;

5) осы жоспарға 5-қосымшаға сәйкес жайылымы жоқ жеке және (немесе) заңды тұлғалардың ауыл шаруашылығы жануарларының мал басын орналастыру үшін жайылымдарды қайта бөлу және оны берілетін жайылымдарға ауыстыру схемасы бекітілсін;

6) осы жоспарға 6-қосымшаға сәйкес ауылдық округ жанында орналасқан жайылымдармен қамтамасыз етілмеген жеке және (немесе) заңды тұлғалардың ауыл шаруашылығы жануарларының мал басын шалғайдағы жайылымдарға орналастыру схемасы;

7) осы жоспарға 7-қосымшаға сәйкес ауыл шаруашылығы жануарларын жаюдың және айдаудың маусымдық маршруттарын белгілейтін жайылымдарды пайдалану жөніндегі күнтізбелік кесте;

8) тиісті әкімшілік-аумақтық бірлікте жайылымдарды ұтымды пайдалану үшін қажетті өзге де талаптарды қамтуға тиіс.

Жоспар жайылымдарды геоботаникалық зерттеп-қараудың жай-күйі туралы мәліметтер, ветеринариялық-санитариялық объектілер туралы мәліметтер, ауыл шаруашылығы жануарларының иелерін – жайылым пайдаланушыларды, жеке және (немесе) заңды тұлғаларды көрсете отырып, олардың мал басының саны туралы деректер, ауыл шаруашылығы жануарларының түрлері мен жыныстық-жас топтары бойынша қалыптастырылған үйірлердің, отарлардың, табындардың саны туралы деректер ескеріле отырып қабылданды, жайылымдарда жаю үшін ауыл шаруашылығы жануарларының мал басын қалыптастыру, мәдени және аридті жайылымдарда ауыл шаруашылығы жануарларын жаю ерекшеліктері туралы мәліметтер, мал айдауға арналған сервитуттар туралы мәліметтер және мемлекеттік органдар, жеке және (немесе) заңды тұлғалар ұсынған өзге де деректер.

Жайылым пайдаланушылар үшін басты міндет жайылымдарды олардың тозуынсыз тиімді пайдалану болып табылады.

Осыған байланысты, Қарғалы ауданының әкімдігі, ауылдық округтердің әкімдіктері 2021 жылға арналған жайылымдарды басқару және оларды пайдалану жоспарын, ауыл

шаруашылығы құрылымдары мен халыққа арналған жайылым айналымдарының схемаларын әзірледі, бұл жем-шөпке қажеттілікті қамтамасыз етуге және жайылымдардың тозу процесінің алдын алуға мүмкіндік береді.

Аудан жер ресурстарының әлеуетіне ие облыстың агроөнеркәсіптік өңірлерінің бірі болып табылады.

Қарғалы ауданының экономикасын дамытудың негізгі бағыты ауыл шаруашылығы өндірісі және оның құрамдас өсімдік шаруашылығы болып табылады. Екіншілік жүйесінде бидай, арпа, тары, сұлы, майлы дақылдар, көп жылдық және бір жылдық азықтық шөптер мал шаруашылығын ірі және шырынды азықтармен қамтамасыз ету үшін өсіріледі. Ауданда етті және сүтті мал шаруашылығы да дамыған. 2021 жылға ауыл шаруашылығы агроқұрылымдарына бекітілген Ауыл шаруашылығы мақсатындағы жерлердегі жайылымдардың ауданы 376 мың га құрады.

Ауданда малды жартылай майлы ұстау. Жайылым кезеңі сәуір айының ортасында-мамырдың басында басталып, қазан айының соңында-қарашаның басында аяқталады. Қыста малды қорада ұстау. Қоралық кезеңге арналған азық табиғи шабындықтар мен шабылатын жайылымдардан, түбегейлі жақсартылған учаскелерден, сондай-ақ астық шаруашылығының қалдықтары мен азықтық шөп егістіктерінен дайындалады.

Саланы тұрақты дамытудың құрамдас бөлігі ауыл шаруашылығы мақсатындағы жерлерді ұтымды пайдалану болып табылады.

Ауыл шаруашылығы мақсатындағы жерді ұтымды пайдалану-бұл жер учаскелерінің меншік иелері мен жер пайдаланушылардың ауыл шаруашылығы өнімін өндіру процесінде жерді қорғауды және табиғи факторлармен, топырақ құнарлылығының және жердің мелиорациялық жай-күйінің елеулі төмендеуіне алып келмейтін тәсілдермен оңтайлы өзара іс-қимылды ескере отырып, жер пайдалану мақсаттарын жүзеге асыруда барынша әсерді қамтамасыз етуі.

Әкімшілік-аумақтық бөлінісі бойынша Қарғалы ауданында 8 ауылдық округ, 21 ауылдық елді мекен бар.

Қарғалы ауданы аумағының жалпы ауданы 499846 га, оның ішінде жайылымдық жерлер – 300925 га, суландырылған жерлер-185673 га.

Жер санаттары бойынша:

ауыл шаруашылығы мақсатындағы жерлер-353762га; елді мекендердің жерлері - 85572 га; өнеркәсіп, көлік, байланыс, ғарыш қызметі, қорғаныс, ұлттық қауіпсіздік мұқтажына арналған жер және ауыл шаруашылығына арналмаған өзге де жер-4113 га; жерлер-15459га.

Ауданның климаты тым континенттік, қысы салыстырмалы суық, жазы ыстық және қуаң. Ауаның жылдық орташа температурасы қаңтарда -20°C, шілдеде +24°C,+35°C. жауын-шашынның орташа мөлшері 30 мм, ал жылдық 280-300 мм.

Ауданның өсімдік жамылғысы әр түрлі, шамамен 155 түрді қамтиды, шөпті-бетегелі-бетегелі-бетегелі және бетегелі-бетегелі өсімдіктермен ұсынылған.

Топырақ: Оңтүстік төмен қарашірік чернозем және қара каштан топырағы. Құнарлы топырақтың қалыңдығы 40-50 см.

Су айдындарының саны: Қарғалы су қоймасы - 1, көлдер мен тоғандар-31, Орал өзені-1, кіші өзендер-14, суару арналары-1, сондай-ақ жасанды құрылған су айдындары (карьерлер).

Ауданның жайылымдарында өз су көздері бар.

Ауданда 8 ветеринарлық пункт, 8 қолдан ұрықтандыру пункті және 10 қарапайым мал қорымы жұмыс істейді.

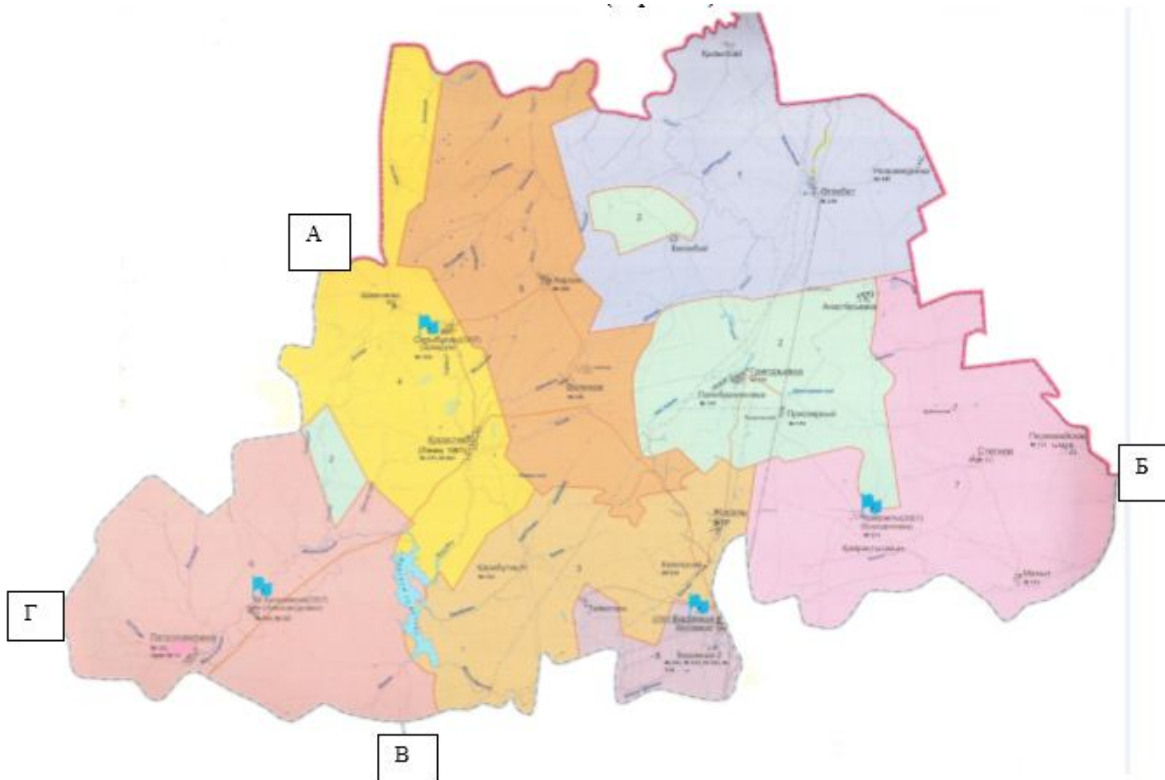
Қазіргі уақытта Қарғалы ауданында 11838 бас ірі қара мал, 8773 бас ұсақ мал, 2011 бас жылқы, 1165 бас шошқа және 37292 құс бар.

Гурттардың, отардың, табындардың жалпы саны 31 (жылқы, ұсақ мал,ІҚМ), Бұл ауыл шаруашылығы жануарларының 4384 басын құрайды.

Қарғалы ауданы бойынша ауыл шаруашылығы жануарларын қамтамасыз ету үшін 300925 га жайылымдық жер бар. Елді мекен шегінде 80121 га жайылым бар, қордағы жерлерде 591 га жайылымдық жерлер бар.

Қарғалы ауданы бойынша 2021 жылға арналған жайылымдарды басқару және оларды пайдалану жөніндегі жоспарға 1-қосымша

**Құқық белгілейтін құжаттар негізінде жер санаттары, жер учаскелерінің меншік иелері және жер пайдаланушылар бөлінісінде Қарғалы ауданы аумағында жайылымдардың орналасу схемасы (картасы)**



**Шартты белгілер:**

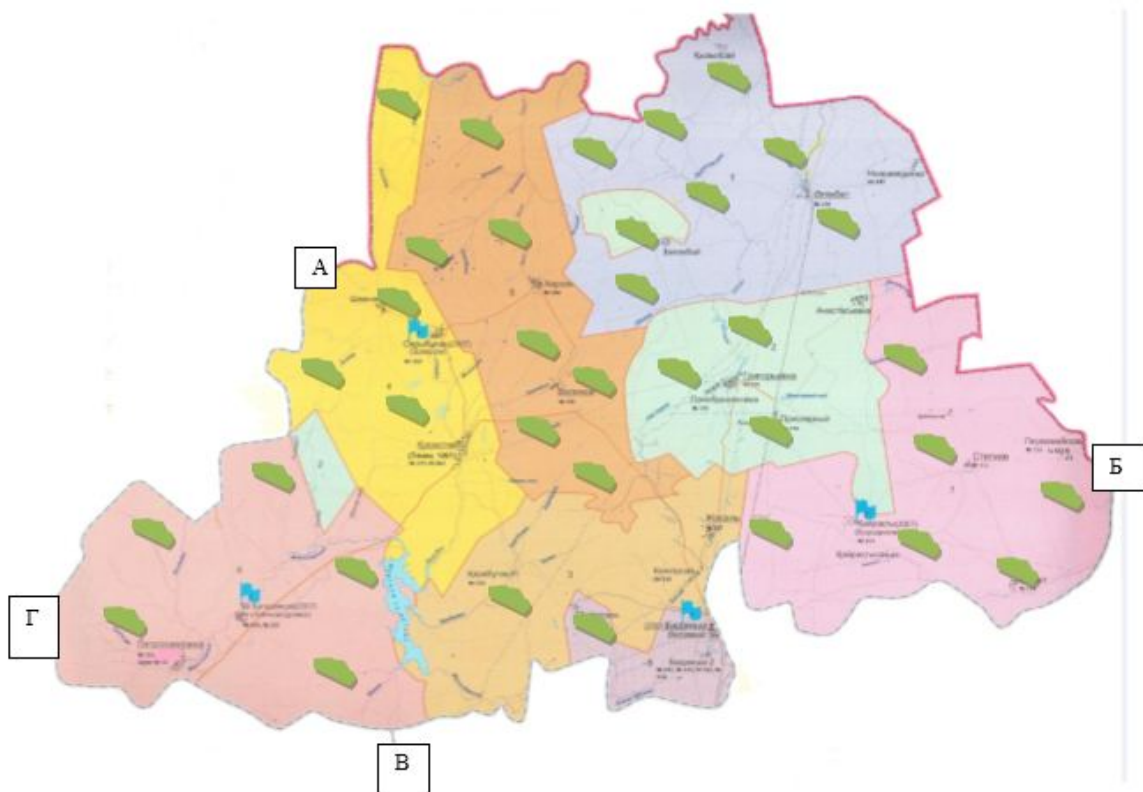
- республика шекарасы
- облыс шекарасы
- аудан шекаралары
- елді мекендер шекарасы
- жер учаскелердің шекаралары
- гидрография

**Шектестіктер сипаттамасы:**








- А-дан Б-ға дейін - ҚР-ның РФ-мен шекарасы
- Б-дан В-ға дейін - Хромтау ауданының шекарасы
- В-дан Г-ға дейін - Ақтөбе қаласының шекарасы
- Г-дан А-ға дейін - Мәртөк ауданының шекарасы

Қарғалы ауданы бойынша 2021 жылға арналған жайылымдарды басқару және оларды пайдалану жөніндегі жоспарға 2-қосымша

**Жайылым айналымдарының қолайлы схемалары**



**Шартты белгілер:**

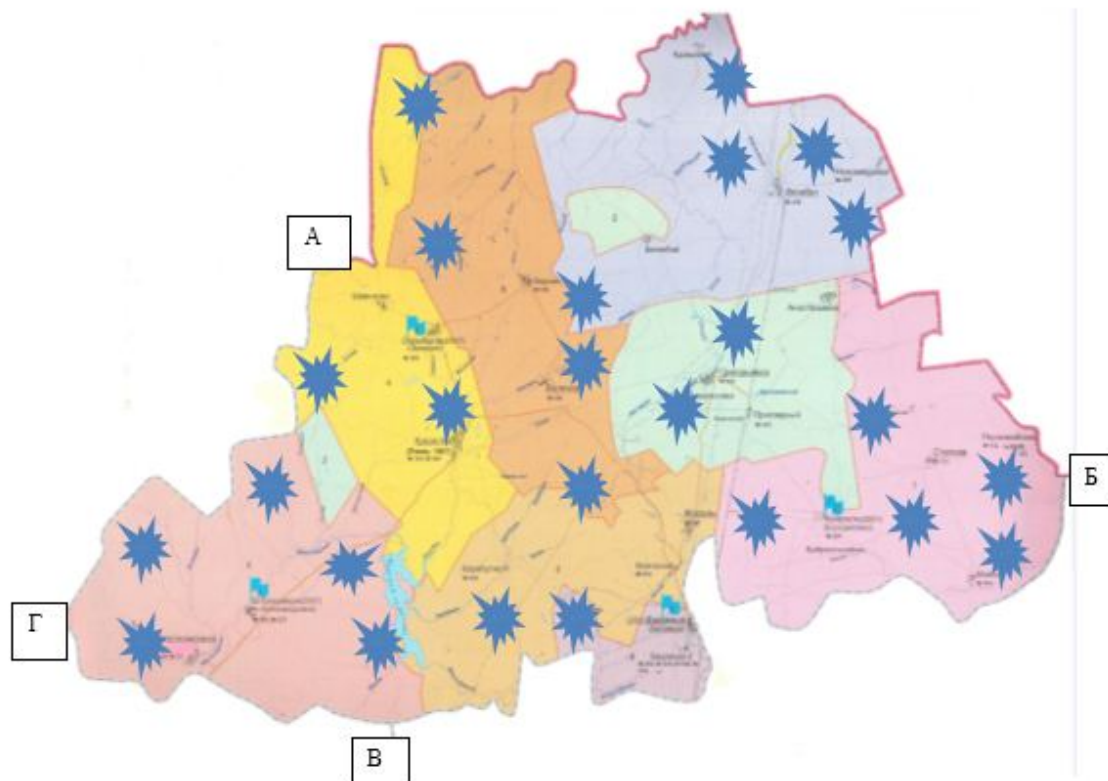
-  - республика шекарасы
-  - облыс шекарасы
-  - аудан шекаралары
-  - елді мекендер шекарасы
-  - жер учаскелердің шекаралары
-  - гидрография
-  - жайылым айналымдарының қолайлы схемалары

**Шектестіктер сипаттамасы:**

- А-дан Б-ға дейін - ҚР-ның РФ-мен шекарасы
- Б-дан В-ға дейін - Хромтау ауданының шекарасы
- В-дан Г-ға дейін - Ақтөбе қаласының шекарасы
- Г-дан А-ға дейін - Мәртөк ауданының шекарасы

Қарғалы ауданы бойынша 2021 жылға арналған жайылымдарды басқару және оларды пайдалану жөніндегі жоспарға 3-қосымша

**Жайылымдардың, соның ішінде маусымдық жайылымдардың сыртқы және ішкі шекараларымен алаңдары, жайылымдық инфрақұрылым объектілері белгіленген карта**



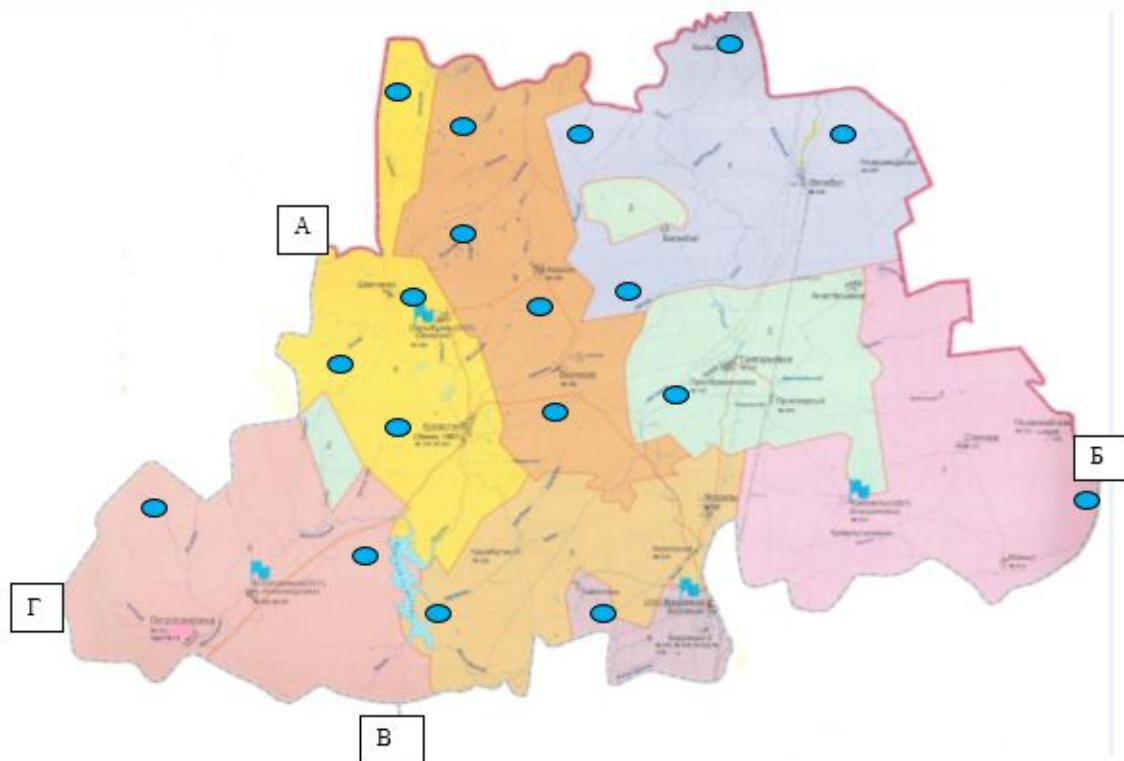
- Шартты белгілер:**
- республика шекарасы
  - облыс шекарасы
  - аудан шекаралары
  - елді мекендер шекарасы
  - жер учаскелердің шекаралары
  - гидрография
  - жайылымдардың, соның ішінде маусымдық жайылымдардың сыртқы және ішкі шекараларымен алаңдары, жайылымдық инфрақұрылым объектілері

- Шектестіктер сипаттамасы:**
- А-дан Б-ға дейін - ҚР-ның РФ-мен шекарасы
  - Б-дан В-ға дейін - Хромтау ауданының шекарасы
  - В-дан Г-ға дейін - Ақтөбе қаласының шекарасы
  - Г-дан А-ға дейін - Мәртөк ауданының шекарасы








Қарғалы ауданы бойынша 2021 жылға арналған жайылымдарды басқару және оларды пайдалану жөніндегі жоспарға 4-қосымша

**Жайылым пайдалнушылардың су тұтыну нормасына сәйкес жасалған су көздеріне (көлдерге, өзендерге, тоғандарға, апандарға, суару немесе суландыру каналдарына, құбырлы немесе шахталы құдықтарға) қол жеткізу схемасы**





**Шартты белгілер:**

-  - республика шекарасы
-  - облыс шекарасы
-  - аудан шекаралары
-  - елді мекендер шекарасы
-  - жер учаскелердің шекаралары
-  - гидрография
-  - жайылым пайдалнушылардың су тұтыну нормасына сәйкес жасалған су көздеріне қол жеткізуаймақтары

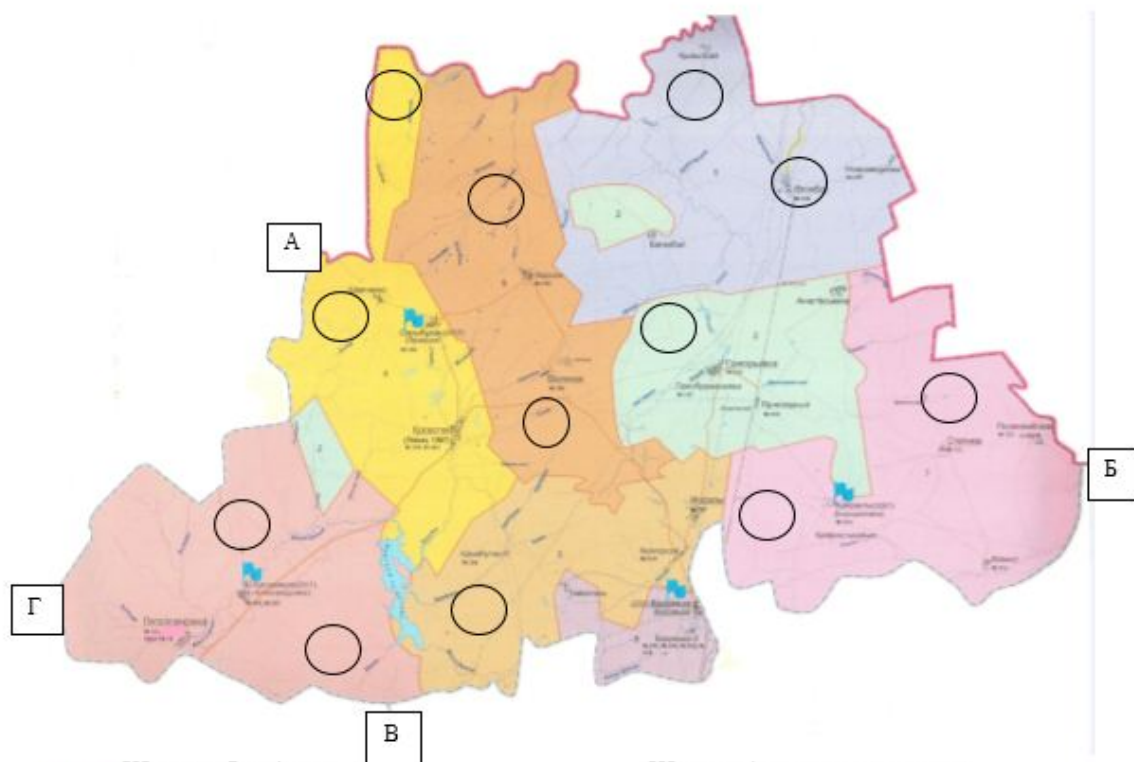
**Шектестіктер сипаттамасы:**

- А-дан Б-ға дейін - ҚР-ның РФ-мен шекарасы
- Б-дан В-ға дейін - Хромтау ауданының шекарасы
- В-дан Г-ға дейін - Ақтөбе қаласының шекарасы
- Г-дан А-ға дейін - Мәртөк ауданының шекарасы

Қарғалы ауданы бойынша 2021 жылға арналған жайылымдарды басқару және оларды пайдалану жөніндегі жоспарға 5-қосымша

**Жайылымы жоқ жеке және (немесе) заңды тұлғалардың ауыл шаруашылығы жануарларының мал басын орналастыру үшін жайылымдарды қайта бөлу және оны берілетін жайылымдарға ауыстыру схемасы**



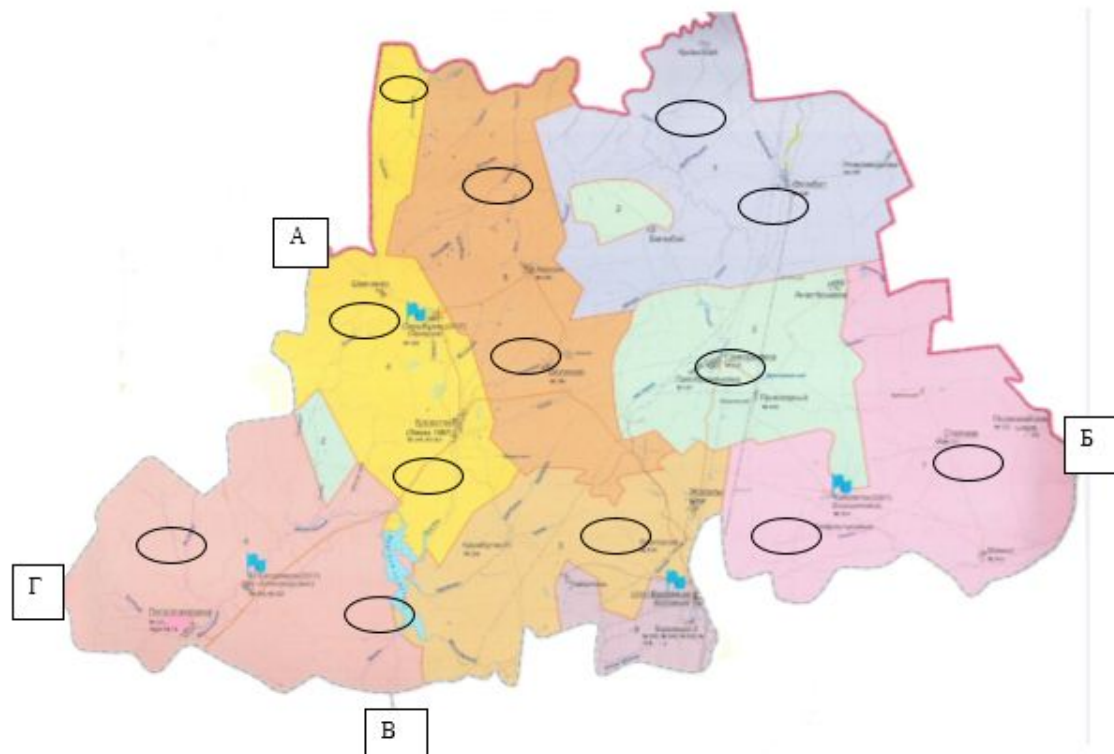


- Шартты белгілер:**
- республика шекарасы
  - облыс шекарасы
  - аудан шекаралары
  - елді мекендер шекарасы
  - жер учаскелердің шекаралары
  - гидрография
  - жайылымы жоқ жеке және (немесе) заңды тұлғалардың ауыл шаруашылығы жануарларының мал басын орналастыру үшін жайылымдарды қайта бөлу және оны берілетін жайылымдарға ауыстыру аймақтары

- Шектестіктер сипаттамасы:**
- А-дан Б-ға дейін - ҚР-ның РФ-мен шекарасы
  - Б-дан В-ға дейін - Хромтау ауданының шекарасы
  - В-дан Г-ға дейін - Ақтөбе қаласының шекарасы
  - Г-дан А-ға дейін - Мәртөк ауданының шекарасы

Қарғалы ауданы бойынша 2021 жылға арналған жайылымдарды басқару және оларды пайдалану жөніндегі жоспарға 6-қосымша

**Ауылдық округ маңында орналасқан жайылымдармен қамтамасыз етілмеген жеке және (немесе) заңды тұлғалардың ауыл шаруашылығы жануарларының мал басын шалғайдағы жайылымдарға орналастыру схемасы**



**Шартты белгілер:**

- республика шекарасы
- облыс шекарасы
- аудан шекаралары
- елді мекендер шекарасы
- жер учаскелердің шекаралары
- гидрография
- жайылымдармен қамтамасыз етілмеген жекежәне (немесе)заңды тұлғалардың ауыл шаруашылығы жануарларыныңмал басын шалғайдағы жайылымдарға орналастыру аймақтары

**Шектестіктер сипаттамасы:**

- А-дан Б-ға дейін - ҚР-ның РФ-мен шекарасы
- Б-дан В-ға дейін - Хромтау ауданының шекарасы
- В-дан Г-ға дейін - Ақтөбе қаласының шекарасы
- Г-дан А-ға дейін - Мәртөк ауданының шекарасы

Қарғалы ауданы бойынша 2021 жылға арналған жайылымдарды басқару және оларды пайдалану жөніндегі жоспарға 7-қосымша

**Ауыл шаруашылығы жануарларын жаюдың және айдаудың маусымдық маршруттарын белгілейтін жайылымдарды пайдалану жөніндегі күнтізбелік графигі**

№	Ауылдық округ атауы	Шалғай жайылымға малдардың айдап шығарылу мерзімі	Шалғай жайылымнан малдардың қайтарылу мерзімі	Ескерту
1	Әлімбет ауылдық округі	Сәуірдің екінші жартысы	Қазан екінші онкүндігі	
2	Ащылысай ауылдық округі	Сәуірдің бірінші жартысы	Қазан екінші онкүндігі	
3	Бадамша ауылдық округі	Сәуірдің екінші жартысы	Қазан екінші онкүндігі	
4	Велихов ауылдық округі	Сәуірдің бірінші жартысы	Қазан екінші онкүндігі	

5	Желтау селолық округі	Сәуірдің бірінші жартысы	Қазан екінші онкүндігі	
6	Кемпірсай ауылдық округі	Сәуірдің бірінші жартысы	Қазан екінші онкүндігі	
7	Қос-Естек ауылдық округі	Сәуірдің екінші жартысы	Қазан екінші онкүндігі	
8	Степной ауылдық округі	Сәуірдің екінші жартысы	Қазан екінші онкүндігі	

Сонымен қатар жайылымның кезеңінің ұзақтығы топырақтық-климаттық аймақ зонасына байланысты, ауыл шаруашылығы жануарлар түріне, сондай-ақ жайылым өнімділігіне байланысты біркелкі құрғақ - селеулі - бетегелі - жусанды далада 180-200 күнді құрайды.

Бұл жағдайда жайылымның ұзақтығы мүйізді ірі қара, ұзақ мүйізді малдар, жылқы және түйелер үшін максималды қар жамылғысың қалыңдығымен тереңдігіне және басқада факторларға байланысты.

Қарғалы ауданы бойынша 2021 жылға арналған жайылымдарды басқару және оларды пайдалану жөніндегі жоспарға 8-қосымша

**Иелерін – жайылым пайдаланушыларды, жеке және (немесе) заңды тұлғаларды көрсете отырып, ауыл шаруашылығы жануарлары мал басының саны туралы деректер.**

#### Әлімбет ауылдық округі

№	Жер пайдаланушы шаруа қожалықтары мен ЖШС атауы	Жайылымдар көлемі	Мал басы	Жайылымға қажетті га	Артық қалған жайылымдар
1	"Әлім" Ш/Қ	724	ІҚМ-127 Жылқы-9	1400	-
2	"Фатима" Ф\Ш	534	ІҚМ-115 ҰМ-34 Жылқы-95	13390	-
3	"Жанар" Ш/Қ	355	ІҚМ-22	230	125
4	"Колос" Ш/Қ	2873	ІҚМ-209 ҰМ-8	2400	473
5	"Фар" Ш/Қ		ІҚМ-35		
	Барлығы	4486	ІҚМ-508 ҰС - 4 2 Жылқы-104	17420	598
	Елді мекен		ІҚМ-150 ҰМ - 1 2 0 Жылқы-40		
	Ауылдық округ бойынша барлығы		ІҚМ-658 ҰМ - 1 6 2 Жылқы-144		

#### Ащылысай ауылдық округі

№	Жер пайдаланушы шаруа қожалықтары мен ЖШС атауы	Жайылымдар көлемі	Мал басы	Жайылымға қажетті га	Артық қалған жайылымдар

1	"Айдана" Ш\Қ	182	ІҚМ-9	945	-
2	"Рассвет" Ш\Қ	1531	ІҚМ-110 ҰМ-27	1210	120
3	"Ақжан" Ш\Қ	669	ІҚМ-32	336	330
4	"Аслан" Ш\Қ	196	ІҚМ-5 Жылқы-3	89	106
5	"Хоснитдин" Ш\Қ	151	ҰМ-10	12	139
6	"Жаманкулов" Ш\Қ	317	ІҚМ-62 ҰМ-20 Жылқы-3	727	-
7	"Колос" Ш\Қ	147	ІҚМ-25	262	-
8	"Тамирлан" Ш\Қ	335	ІҚМ-57 ҰМ-34 Жылқы-152	2498	-
	Барлығы	3528	ІҚМ-300; ҰМ-81 Жылқы-158	6079	695
	Елді мекен		ІҚМ-627 ҰМ-102 Жылқы-11		
	Ауылдық округ бойынша барлығы		ІҚМ-927 ҰМ - 1 8 3 Жылқы-169		

### Бадамша ауылдық округі

№	Жер пайдаланушы шаруа қожалықтары мен ЖШС атауы	Жайылымдар көлемі	Мал басы	Жайылымға қажетті га	Артық қалған жайылымдар
1	"Ақкол" Ш\Қ	77	ІҚМ-13	136	-
2	"Кемпирсай" Ш\Қ	899	ІҚМ-213 Жылқы-2	2260	-
3	"Коктем" Ш\Қ	47	ІҚМ-15 ҰМ-29 Жылқы-15	395	
4	"Ақбота" Ф\Қ	1489	ІҚМ-375	3837	-
5	"Жосалы" АӨК	161	ІҚМ-184	1932	
6	"Табыс" Ш\Қ	903	ІҚМ-1	10,5	-
	Барлығы	3576	ІҚМ-801; ҰМ-29; Жылқы-17	8570,5	
	Елді мекен		ІҚМ-210 ҰМ-104 Жылқы-6		
	Ауылдық округ бойынша барлығы		ІҚМ-1011 ҰМ-133 Жылқы-23		

### Велихов ауылдық округі

№	Жер пайдаланушы шаруа қожалықтары мен ЖШС атауы	Жайылымдар көлемі	Мал басы	Жайылымға қажетті га	Артық қалған жайылымдар
1	"Бакытты-Бағдат" Ш\Қ	435	ІҚМ-34 ҰМ-44	445	-

2	"Димаш" Ш\Қ	2773	ІҚМ-78 Жылқы-7	983	1780
3	"Надежда" Ш\Қ	1030	ІҚМ-41 Жылқы-73	1386	-
4	"Карабулак" Ш\Қ	281	ІҚМ-76	798	-
5	"Велиховка" ЖШС	2128	ІҚМ-429 Жылқы-8	4600	
6	"Рождествина" Ш\Қ	428	ІҚМ-4	42	386
7	"Асар" Ш\Қ	30	ІҚМ-4	42	-
8	"Томирис" Ш\Қ	2317	ҰМ-262	524	1793
	Барлығы	9422	ІҚМ-666; ҰМ-306; Жылқы-88	8820	3959
	Елді мекен		І Қ М - 1 9 0 ҰМ-77 Жылқы-3		
	Ауылдық округ бойынша барлығы		І Қ М - 8 5 6 Ұ М - 3 8 3 Жылқы-91		

### Желтау ауылдық округі

№	Жер пайдаланушы шаруа қожалықтары мен ЖШС атауы	Жайылымдар көлемі	Мал басы	Жайылымға қажетті га	Артық қалған жайылымдар
1	"Жарык" Ш\Қ	-	ІҚМ-1	-	
2	"BeefbonsKz" Ф\Ш	903	ІҚМ-397 Жылқы-1	4180	-
3	"Абыл" Ш\Қ	222	ҰМ-101	1060	
4	"Айдана" Ш\Қ	116	ІҚМ-181	1090	
5	"Аксут" Ш\Қ	156	ІҚМ-27	375	
6	"Алем" Ш\Қ	132	ІҚМ-28	294	
7	"Жалгас" Ш\Қ	580	І Қ М - 2 5 ҰМ-64 Жылқы-2	414	166
8	"Жарык" Ш\Қ	923	І Қ М - 2 4 9 ҰМ-21 Жылқы-11	2874	-
9	"Байкула" Ш\Қ	112	Жылқы-11	132	-
10	"Бурлин"	737	І Қ М - 1 4 3 ҰМ-18 Жылқы10	1657	-
11	"Касым"	171	І Қ М - 8 4 Ұ М - 4 6 Жылқы-3	1010	-
12	К/х Айшуак Ш\Қ	551	І Қ М - 3 ҰМ-1293	2618	-
13	К/х Амандаулет Ш\Қ	1111	І Қ М - 8 4 ҰМ-207	1296	-

14	К/х Елена Ш\Қ	165	І Қ М - 1 5 ҰМ-14	156	-
15	" Пацаев" Ш\Қ	8476	І Қ М - 5 8 4 Жылқы-1	6144	2332
16	" "Талап Плюс" Ш\Қ	2470	ІҚМ-100	1850	620
17	"Желтау" АӨК		ІҚМ-243		
18	"Пацаева"ЖШС	239	Жылқы-5	60	179
19	"ДамдиТагам"ЖШС	3496	І Қ М - 2 6 1 ҰМ-572	3884	-
20	"Бай-Қуат" Ш\Қ		ІҚМ-4		
21	"Алма" Ш\Қ	263	ІҚМ-15	158	105
22	"Возрождение" Ш\Қ	418	ІҚМ-19	200	218
23	"Динара" Ш\Қ	789	І Қ М - 1 8 Ұ М - 3 8 Жылқы-1	257	532
24	"Кызыл-ту" Ш\Қ	354	ІҚМ-23	241	113
25	"Тан" Ш\Қ	1162	І Қ М - 3 3 ҰМ-22	390	772
26	"Уликпанов" Ш\Қ		І Қ М - 1 5 ҰМ-92		
27	"Анна" Ф\Қ	1025	Жылқы-28	336	689
28	"Аслан" Ш\Қ	825	ІҚМ-144	1512	-
29	"Жарык" Ш\Қ		ІҚМ-1		
30	"Пайда" Ш\Қ	335	І Қ М - 5 ҰМ-22	96	239
31	"Ақжол" Ш\Қ	883	І Қ М - 1 1 ҰМ-20	196	687
	Барлығы	26614	ІҚМ-2713; ҰМ-2530; Жылқы-73	32480	6652
	Елді мекен		І Қ М - 4 2 2 Ұ М - 1 6 7 Жылқы-11		
	Ауылдық округ бойынша барлығы		І Қ М - 3 1 3 5 Ұ М - 2 6 9 7 Жылқы-79		

### Кемпірсай ауылдық округі

№	Жер пайдаланушы шаруа қожалықтары мен ЖШС атауы	Жайылымдар көлемі	Мал басы	Жайылымға қажетті га	Артық қалған жайылымдар
1	"Кудря" Ш\Қ	1126	ІҚМ-92	966	168
2	"Филатова"Ш\Қ	68	ҰМ-33	66	-
3	"Арал и К" Ш\Қ	201	ІҚМ-43	451	
4	"Асылбек" Ш\Қ	1597	І Қ М - 1 6 3 ҰМ-6 Жылқы-13	1879	-
5	"Асылхан" Ш\Қ	1159	ІҚМ-113 Жылқы-4	1234	-



6	"Атамекен" ШЛҚ	370	ІҚМ-50	525	-
7	"Енсеп" ШЛҚ		ІҚМ-22 ҰМ-116		
8	"Нур" ШЛҚ	1121	ІҚМ-20 Жылқы-40	690	431
9	"Табыс" ШЛҚ	903	ІҚМ-18	189	714
10	"Жосалы" АӨК		ІҚМ-8		
11	"Бірлік" ШЛҚ	469	ІҚМ-35	367	102
	Барлығы	7014	ІҚМ-564; ҰМ-155; Жылқы-57	6367	1415
	Елді мекен		І Қ М - 1 3 8 ҰМ-111 Жылқы-15		
	Ауылдық округ бойынша барлығы		І Қ М - 7 0 2 Ұ М - 2 6 6 Жылқы-72		

### Қосестек ауылдық округі

№	Жер пайдаланушы шаруа қожалықтары мен ЖШС атауы	Жайылымдар көлемі	Мал басы	Жайылымға қажетті га	Артық қалған жайылымдар
1	"Сәтті қадам" ШЛҚ	112	ІҚМ39	410	-
2	"Асыл тұқым" ШЛҚ		ІҚМ-69 Жылқы-2		
3	"Ернар" ШЛҚ	700	ІҚМ-28 ҰМ-65	334	366
4	"Жана Турмыс" ШЛҚ	8164	ІҚМ-127 Жылқы-172	3398	4766
5	К/х "Муслим" ШЛҚ	587	ІҚМ-10 Жылқы-11	237	258
6	К/х "Тама" ШЛҚ	-	І Қ М - 1 0 ҰМ-38 Жылқы-2	207	-
7	К/х "Богдан" ШЛҚ	469	ҰМ-376	752	-
8	К/х Мести		ІҚМ-9		
9	К/х "Темирлан" ШЛҚ	962	ІҚМ-90 Жылқы-249	3933	-
10	Ф/х "Султан" ШЛҚ	18	І Қ М - 7 9 Жылқы-43	1345	-
11	Ф/х "Қуаныш" ШЛҚ	819	Жылқы-59	708	111
12	Ф/х "Ақбота" ШЛҚ	1491	Ұ М - 2 1 2 Жылқы-2	438	1053
13	"Жана Қоныс" ФЛҚ	5521	І Қ М - 9 6 Жылқы-310	4728	793
14	"Дария" ШЛҚ	90	ҰМ-90	180	-
15	"Алуа" ШЛҚ		ІҚМ-127		
16	"Коктас" ШЛҚ	135	ІҚМ-7	74	61

Барлығы	19068	ІҚМ-691; ҰМ-743; Жылқы-850	16744	7408
Елді мекен		І Қ М - 1 7 9 Ұ М - 1 6 3 Жылқы-18		
Ауылдық округ бойынша барлығы		І Қ М - 8 7 0 Ұ М - 9 0 6 Жылқы-868		

### Степной ауылдық округі

№	Жер пайдаланушы шаруа қожалықтары мен ЖШС атауы	Жайылымдар көлемі	Мал басы	Жайылымға қажетті га	Артық қалған жайылымдар
1	"Степной" ЖШС	18719	І Қ М - 1 8 4 6 ҰМ-2661 Жылқы-260	27825	
2	"Косистек Агро"	4414	ІҚМ-332 Жылқы-250	6486	-
3	"Кендалатас" АӨК		ІҚМ-96		
4	"Бородиновское" ШҚ	1299	ІҚМ-143 ҰМ-610	2722	-
5	"Богдан" ШҚ		І Қ М - 5 6 ҰМ-15 Жылқы-28		
6	"Максат" ШҚ		ІҚМ-81 ҰМ-50		
7	"Нуртас" ШҚ	622	ІҚМ-9	94,5	527
8	"Достан" ШҚ	41	ІҚМ-34	357	
9	"Черняк"ЖК		ҰМ-20		
10	"Жас" ШҚ	62	ІҚМ-29 ҰМ-35	375	-
11	"Арстан" ФҚ	150	ІҚМ-21	221	-
12	"Казбек" ШҚ	31	І Қ М - 8 ҰМ-49	182	-
13	"Асман" ШҚ	200	І Қ М - 3 Ұ М - 2 4 Жылқы-3	116	84
14	"Ислам" ШҚ	57	І Қ М - 1 3 Жылқы-4	185	-
15	"Новый путь" ШҚ	26	ІҚМ-7	74	-
16	ЖШС "Кайрақты"	3389	ІҚМ-180	1890	1499
	Барлығы	29010	ІҚМ-2858; ҰМ-3464; Жылқы-545	40527,5	2110
	Елді мекен		І Қ М - 8 2 1 Ұ М - 5 7 9 Жылқы-20		
	Ауылдық округ бойынша				

		ІҚМ-3679 ҰМ-4043 Жылқы-565		
Барлығы аудан бойынша		ІҚМ-11838 ҰМ-8773 Жылқы-2011		

Аббревиатураның толық жазылуы:

°С-Цельсий көрсеткіші;

га-гектар;

мм-миллиметр;

см-сантиметр;

ҚР-Қазақстан Республикасы;

РФ-Ресей Федерациясы.

ЖШС- жауапкершілігі шектеулі серіктестік;

Ш/Қ-шаруа қожалығы;

ІҚМ-ірі қара мал;

ҰМ -Ұсақ мал;

ӘКК-ауыл шаруашылығы өндірістік кооперативі;

Ф/ Ш-фермерлік шаруашылық.