

Ұйғыр ауданы бойынша 2021-2022 жылдарға арналған жайылымдарды басқару және оларды пайдалану жөніндегі жоспарды бекіту туралы

Алматы облысы Ұйғыр аудандық мәслихатының 2021 жылғы 7 қыркүйектегі № 7-11-55 шешімі

"Жайылымдар туралы" Қазақстан Республикасының 2017 жылғы 20 ақпандағы Заңының 8-бабының 1) тармақшасына және "Құқықтық актілер туралы" Қазақстан Республикасының 2016 жылғы 6 сәуірдегі Заңының 27-бабына сәйкес Ұйғыр аудандық мәслихаты ШЕШІМ ҚАБЫЛДАДЫ:

1. Осы шешімнің 1, 2, 3, 4, 5, 6, 7, 8, 9, 10, 11, 12, 13, 14, -қосымшаларына сәйкес Шарын, Тасқарасу, Бахар, Шонжы, Сүмбе, Қырғызсай, Үлкен Ақсу, Ават, Тиірмен, Ақтам, Дардамты, Кетпен, Кіші Діқан, Қалжат ауылдық округтерінің 2020-2021 жылдарға арналған жайылымдарды басқару және оларды пайдалану жөніндегі жоспарлары бекітілсін.

2. Осы шешім алғашқы ресми жарияланған күнінен бастап қолданысқа енгізіледі.

Ұйғыр аудандық мәслихат хатшысы

Н. Есжан

Ұйғыр аудандық мәслихатының 2021 жылғы "07
" қыркүйектегі № 7-11-55 шешіміне 1- қосымша

Шарын ауылдық округінің 2021-2022 жылдарға арналған жайылымдарды басқару және оларды пайдалану жөніндегі жоспары

1)Құқық белгілейтін құжаттар негізінде жер санаттары, жер учаскелерінің меншік иелері және жер пайдаланушылар бөлінісінде әкімшілік-аумақтық бірлік аумағында жайылымдардың орналасу схемасы (картасы);

2)жайылым айналымдарының қолайлы схемасы;

3)жайылымдардың, оның ішінде маусымдық, жайылымдық сыртқы және ішкі шекаралары мен алаңдары, жайылымдық инфрақұрылым объектілері белгіленген картасы;

4)жайылым пайдаланушылардың су тұтыну нормасына сәйкес жасалған су көздеріне (көлдерге, өзендерге, тоғандарға, апандарға, суару немесе суландыру каналдарына, құбырлы немесе шахта құдықтарға) қол жеткізу схемасы;

5)жайылымы жоқ жеке және (немесе) заңды тұлғалардың ауыл шаруашылығы жануарларының мал басын орналастыру үшін жайылымдарды қайта бөлу және оны берілетін жайылымдарға ауыстыру схемасы;

6)Шарын ауылдық округінің (бұдан әрі – ауыл) маңында орналасқан жайылымдармен қамтамасыз етілмеген жеке және (немесе) заңды тұлғалардың ауыл шаруашылығы жануарларының мал басын шалғайдағы жайылымдарға орналастыру схемасы;

7) ауыл шаруашылығы жануарларын жаюдың және айдаудың маусымдық маршруттарын белгілейтін жайылымдарды пайдалану жөніндегі күнтізбелік графигі.

Ауыл аумағы құрғақ, даласы бетеге-селеулі белдем тармағына жатады. Дала өсімдігі басым болуы анықталды, оның негізгі түрлері: бетеге, селеулер, сұлыбас және шамалы даланың түрлі шөптерінің қатысуымен әр түрлі жусанның түрлері.

Жайылымды суландыру табиғи апандар, шахталы құдықтармен қамтамасыз етіледі.

Жайылымдық алқаптардың орташа өнімділігі – 5 центнер/гектарды құрайды.

Жайылымдар жемдерінің қоры ұзақтығы 170-180 күн болатын жайылым кезеңінде пайдаланылады.

Шарын ауылылық округі ауданының солістік жағында орналасқан. Әкімшілік-аумақтық бөлінісі Шарын ауылынан тұрады.

Табиғи ауа-райының жағдайлары бойынша: дала аймағының шегінде және агроклиматтық көрсеткіштер бойынша, олар үшін тән қасиет: қатал ұзақ қыста, қысқа қалыпты ыстық жазда, қыстың және жаз температураларының күрт қарама-қайшылықтарымен, жылдық жауын-шашынның аз мөлшерімен сипатталады.

Ауылдың жалпы жер көлемі 11287 гектар (бұдан әрі –), соның ішінде жайылымдар – 3690 .

Санаттары бойынша жерлер келесідей бөлінеді:

ауыл шаруашылығы мақсатындағы жерлер – 10109 ;

елді мекендердің жерлері- 1178 ;

Шарын ауылдық округі аумағындағы ауыл шаруашылығы жануарлары мал басының саны: 8120 бас ірі қара мал, 9000 бас уақ мал, 1650 бас жылқы.

Ауыл шаруашылығы жануарларының түрлері бойынша келесідей бөлінген: ірі қара мал - 57 табын;

уақ мал - 49 отар;

жылқылар – 54 үйір.

Жайылымдар ауылдың табиғи-климаттық ерекшелігіне байланысты табиғи жайылымдарға жатады және көбінесе малды бағу үшін пайдаланылады.

Жайылымдарды негізгі пайдаланушылар ауыл тұрғындары болып табылады.

Жоспар жайылымдарды ұтымды пайдалану, жем-шөпке қажеттілікті тұрақты қамтамасыз ету және жайылымдардың тозу процестерін болғызбау мақсатында қабылданды.

Ауылдық округ аумағында 1 ветеринарлық пункт және 1 мал қорымы қызмет істейді.

Ауылдық округте малды айдап өтуге арналған сервитуттар белгіленбеген.

Жер учаскелерінің меншік иелері

--	--	--	--	--	--

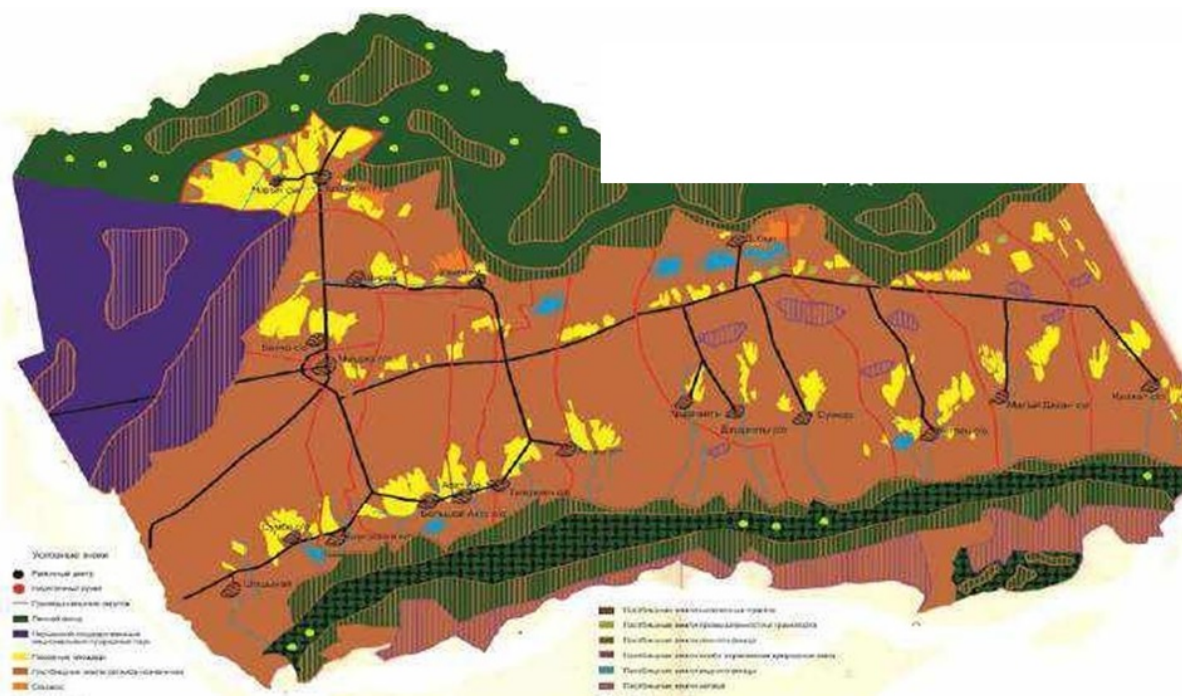
№	Жер участкелерінің меншік иелері	Жайылым алаңы,(га)	Түрлері бойынша малдың б о л у ы , (бас)			Жайылымға қажеттілік нормасы 1 бас,(га)			Жайылы
			МІҚ	УМ	Жылқы	МІҚ	УМ	Жылқы	
1	Абдильдинов Ерзы " Бугуты" ш/қ	95,4				3	1	3	
2	Абдримов Асымжан " Асим" ш/қ	10	52	85	12	3	1	3	150
2	Абсемятова Сахидам "Рустам-Даут" ш/қ	95,9	45	31	8	3	1	3	135
3	Хетахунов Мукадас " Расмус" ш/қ	5	15	18	4	3	1	3	45
4	А в у т о в Иминжан"Варис" ш/қ	14	5	13	3	3	1	3	15
5	А з и е в а Мехирбанам"Роз-Шат " ш/қ	1	90	21	5	3	1	3	270
6	Айсаров Каир"Саяра А" ш/қ	5	52	21	5	3	1	3	156
7	Уяласова Куляйхан"Ак кайнар" ш/қ	16	52	54	4	3	1	3	156
8	Артыкбаев Байғали " Марал" ш/қ	9	9	28	2	3	1	3	28
9	Генахунов Адыл"Адмир" ш/қ	10				3	1	3	
10	Дандибаев Тоқтасын"Бағашар" ш/қ	5	3	10		3	1	3	15
11	Даркенбаева Ултун"Алмас,М" ш/қ	9,7	102	58	45	3	1	3	306
12	Дауренбаев Токжан"Токжан" ш/қ	14				3	1	3	
13	Даутов Авутжан " Альбина" ш/қ	4	12	32		3	1	3	36
14	Джанадилов Нағашбек"Алтын булак" ш/қ	12	84	54	32	3	1	3	252
15	Джарылкасымов Ерш"Өзбек" ш/қ	10	212		5	3	1	3	636
16	Елагина Юлия "Аси" ш/қ	36				3	1	3	
17	Жанабилов Нусупкан"Кенже" ш/қ	11	12	31		3	1	3	36
18	Зайтов Турсунжан " З.Ивраим" ш/қ	14	12	21		3	1	3	36

19	Закиров Ташмура "Ташмурат" ш/қ	4	3	10		3	1	3	12
20	Закиров Хамра Мусажан" ш/қ	3,5	5	9		3	1	3	15
21	Изамбеков Арна Мусабай" ш/қ	5	5	12		3	1	3	15
23	И з и м о в Тельман"Тавакел" ш/қ	25	35	25	8	3	1	3	105
24	Иминов Ашим "Закир" ш/қ	16	24	29		3	1	3	72
25	Имиров Хайрулла "Зыхрулла" ш/қ	23	12	15		3	1	3	36
26	Исаева Аида "Асхатбек" ш/қ	1	2			3	1	3	6
27	Искаков Батур"Атамирас" ш/қ	9,1	4			3	1	3	12
28	Искаков Шаймарда "Эльшат" ш/қ	20	29	12	3	3	1	3	87
29	Кадыров Садыр "К.Саит" ш/қ	4,5	4	10		3	1	3	16
30	Коккозов Алмас "Мукали" ш/қ	200		212		3	1	3	
31	Курбанов Адылжан "Басит" ш/қ	12	3	12		3	1	3	9
32	Курбанов Тохтахун"Арал" ш/қ	16,8	12	35		3	1	3	36
33	Курмангожина Айжан"Айжан и К" ш/қ	180				3	1	3	
34	Кызайбеков Айдын"Қымбат" ш/қ	3	3	5		3	1	3	9
35	Кыпшакбаев Махсат "Мурат" ш/қ	6,2	42	37	19	3	1	3	12
36	Мадалиев Парманжан "Темирлан" ш/қ	20	45	8	24	3	1	3	13:
37	Мадалиева Жанылсын "Жанна" ш/қ	111,5	32	21		3	1	3	96
38	Максимов Асха"М.Асхат" ш/қ	2,4	9	10		3	1	3	28
39	Максимов Асымжан "Адиям" ш/қ	65	45	18	6	3	1	3	13:
40	Максимов Ашимжан "М.Адыл" ш/қ	2	3	12		3	1	3	9
41	Мамиров Тохсун"Мамыр" ш/қ	3	3	10		3	1	3	9
42	Мамирова Нуржанам"Шаира" ш/қ	9	5	5		3	1	3	15
43	Мамташуров Расул"Бексултан" ш/қ	120	32	55		3	1	3	96
44	Марданов Азат"Азат" ш/қ	30	11	17		3	1	3	33
45	Махмутова Сажидам "Нур-Халисам" ш/қ	6,1				3	1	3	
46	Молдасултанова Данагул"Тохтар" ш/қ	4	5	11		3	1	3	15
47	Моллаев Болатбек "М.Бекболат" ш/қ	5,5	11		8	3	1	3	33
48	Мухтаров Мурат "Мурадил" ш/қ	12	11	24	3	3	1	3	33
49	Наметов Хамража "Камилжан" ш/қ	5,6	32	25	3	3	1	3	96
50	Наметов Махамет"Калбинур-намет" ш/қ	7	3	11		3	1	3	9
51	Насирдинов Абдумулук"Мансур" ш/қ	153	122			3	1	3	36

52	Насыров Мирзаэт"Чарын" ш/қ	54,4	42			3	1	3	126
53	Омаров Абдумали "Ахмолла" ш/қ	10	32	21	3	3	1	3	96
54	Омаров Бактыба"Тохтасын Омар" ш/қ	15,2	5	3		3	1	3	15
55	Омаров Кахирман "Кадирдан" ш/қ	21,1	42	15	5	3	1	3	126
56	Оразбаев Нору"Шамилжан" ш/қ	3	5	6		3	1	3	15
57	Отарбаев Турдакын"Тойчи" ш/қ	10	6	12		3	1	3	18
58	Розахунова Халбуви"АСА" ш/қ	7				3	1	3	
59	Розиев Маруп "Маржан" ш/қ	12,9	35	26		3	1	3	102
60	Сабаков Ерли"Арнур" ш/қ	15,6	325	421	321	3	1	3	975
61	Садыков Алимжан"Садыков Алимжан" ш/қ	42	15			3	1	3	45
62	Садыков Ташбулат"Мырзахмет" ш/қ	56	10	29		3	1	3	30
63	Садыков Ярмахамет"Саадат" ш/қ	24	112	521	45	3	1	3	336
64	Сайдуллаев Мурат "Турсун.Х" ш/қ	20	8	10		3	1	3	24
65	Самаров Турсун "Измахун" ш/қ	5	5			3	1	3	15
66	Сатымбеков Серик "Сауле" ш/қ	15	12	10		3	1	3	36
67	Сауырбаев Матайбек "Азиз" ш/қ	13,3	8	12		3	1	3	24
68	Сеитов Сайпул"Бахит нури" ш/қ	7	21	14		3	1	3	63
69	Сидиков Низамдун"Расул.С" ш/қ	2	2			3	1	3	6
70	Супамов Шохрат"С.Михрат" ш/қ	28	42	12		3	1	3	126
71	Тайлакбаева Кулбуви"Шалкар" ш/қ	6	5	10		3	1	3	15
72	Тастанбеков Еркин"Айдын" ш/қ	43	42	5		3	1	3	126
73	Акынова Лия"Судейман" ш/қ	10	32	19	8	3	1	3	96
74	Тохтахунов Малик"Риздихан" ш/қ	4,6	12	5		3	1	3	36
75	Турдыбакиев Азиз"Т.Адыл" ш/қ	38	52	14	8	3	1	3	156
76	Турсунов Бостан"Т.Руслан" ш/қ	21	42	11	3	3	1	3	126
77	Турсунов Мансур"Такыр" ш/қ	326				3	1	3	
78	Турсунов Муратали"Муратали" ш/қ	265	321		5	3	1	3	963
79	Турсунов Мухамади"Гулбаг" ш/қ	48,6	12	14		3	1	3	36
80	Турсынбаев Нурла"Нургельды" ш/қ	85	54	11	5	3	1	3	162
81	Умаров Сырым"С.Абылай" ш/қ	150	325	412	119	3	1	3	975
82	Усманов Нариман"Хасият" ш/қ	34	35	18	5	3	1	3	105
83	Ушамов Амражан"Амражан" ш/қ	3	5			3	1	3	15
84	Шакиров Турдахун"Кара Тума" ш/қ	46	11	18		3	1	3	33
85	Максатов Савердин "Тимур-Макс"ЖШС	53	152	9	6	3	1	3	456
86	ЗиявдиновАбликим"ДевеломентАгро"ЖШС	180				3	1	3	
87	Ахбашев Аблеким "Махинур" ш/қ	7	42	23	8	3	1	3	126
88	Аширов Эльмурат "Заманбек" ш/қ	20	98	68	34	3	1	3	294
89	Баратова Екатерина "Екатерина" ш/қ	10	21	34		3	1	3	63
	Барлығы	2754	3297	2910	774	3	1	3	9891

Аббревиатуралардың таратылып жазылуы:МІҚ – мүйізді іріқара мал; УМ – уақ мал, ш/қ- шаруа қожалық

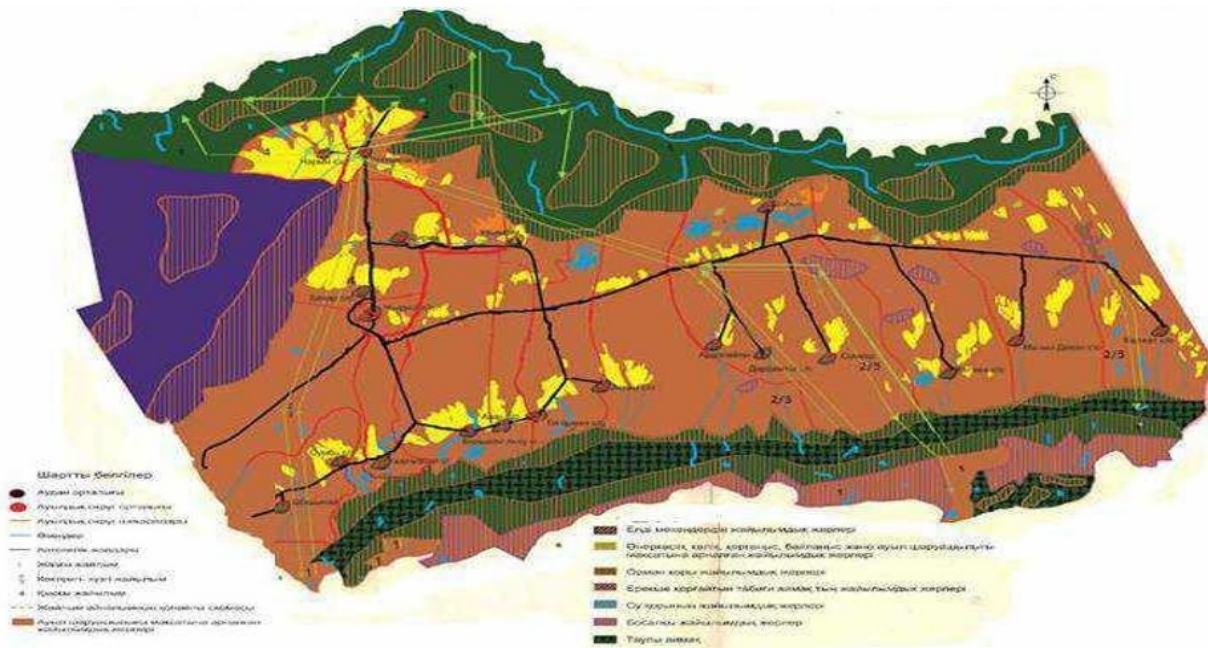
Құқық белгілейтін құжаттар негізінде жер санаттары, жер учаскелерінің меншік иелері және жер пайдаланушылар бөлінісінде әкімшілік-аумақтық бірлік аумағында жайылымдардың орналасу схемасы (қартасы)



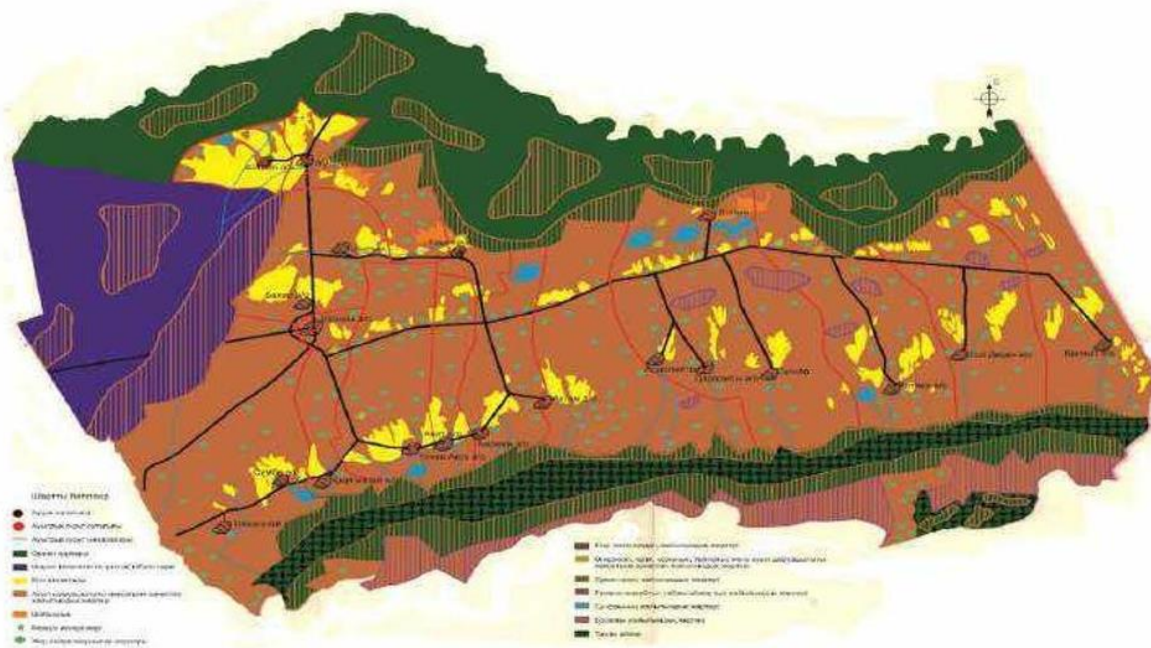
Шарын ауылдық округ бойынша елді мекендер бөлінісінде мүйізді ірі қара аналық (сауын) мал басын орналастыру үшін жайылымдарды бөлу

№	Елді мекен атауы	Жайылым алаңы,	Сауын сиырлардың болуы (бас)	Жайылымға қажеттілік нормасы 1 бас,	Жайылымдардың қажеттілігі,	Жайылымдармен қамтамасыз етілмеген,	Қажеттіліктің қамтамасыз етілуі, пайыз	Артықшылық
1	Шарын ауылы	1039	652	3	1956	-917	53	
	Барлығы	1039	652	3	1956	-917	53	

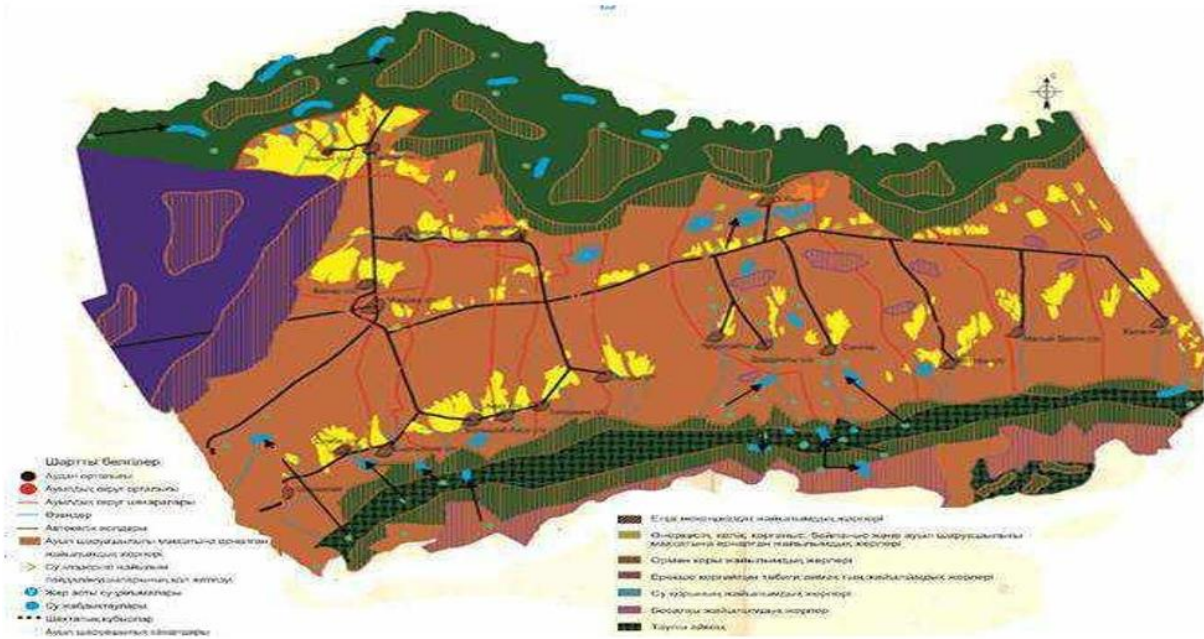
Жайылым айналымдарының қолайлы схемасы



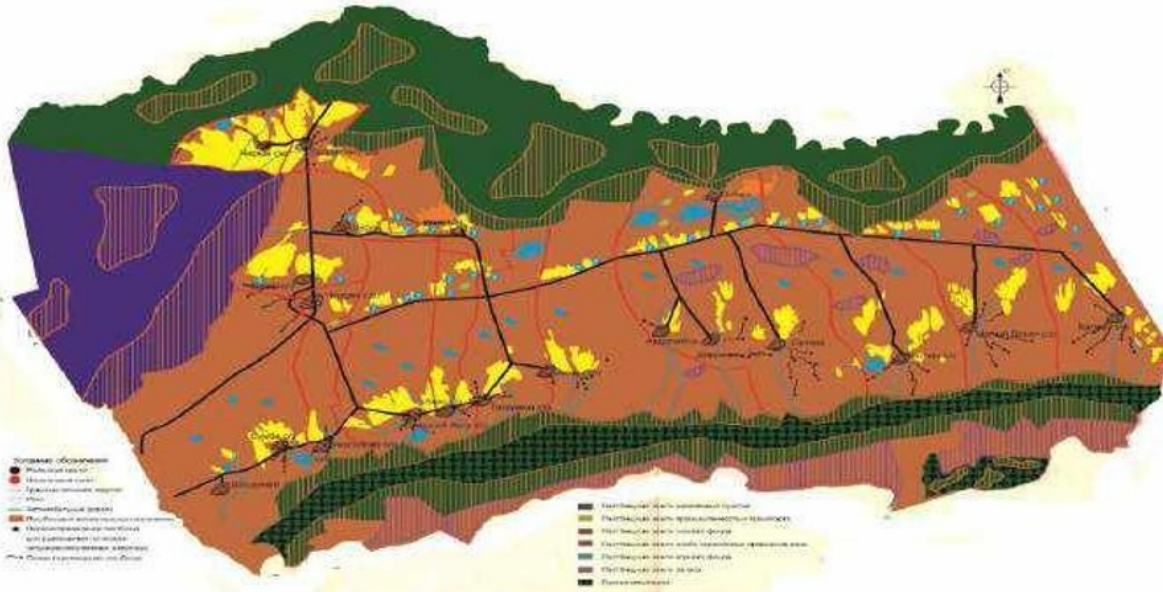
Жайылымдардың, оның ішінде маусымдық жайылымдардың сыртқы және ішкі шекаралары мен алаңдары, жайылымдық инфрақұрылым объектілері белгіленген картасы



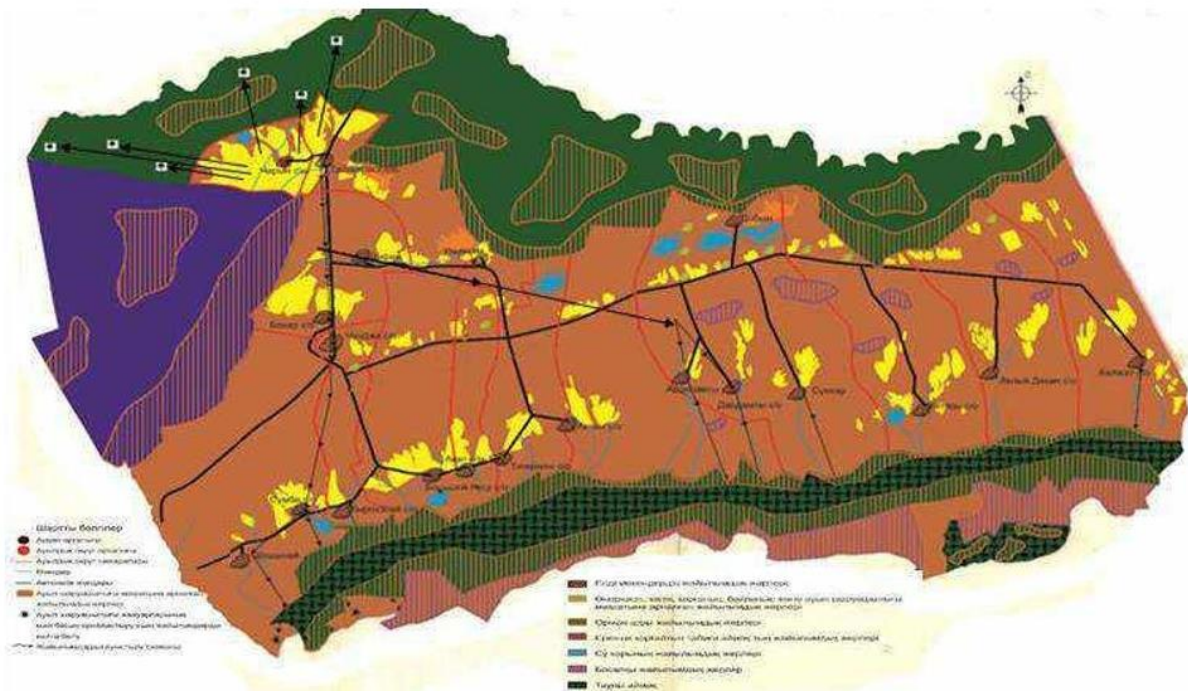
Жайылым пайдаланушылардың су тұтыну нормасына сәйкес жасалған су көздеріне (көлдерге, өзендерге, тоғандарға, апандарға, суару немесе суландыру каналдарына, құбырлы немесе шахталы құдықтарға) қолжеткізу схемасы



Ауыл, ауылдық округ маңында орналасқан жайылымдармен қамтамасыз етілмеген жеке және (немесе) заңды тұлғалардың ауыл шаруашылығы жануарларының мал басын шалғайдағы жайылымдарға орналастыру схемасы



Жайылымы жоқ жеке және (немесе) заңды тұлғалардың ауыл шаруашылығы жануарларының мал басын орналастыру үшін жайылымдарды қайта бөлу және оны берілетін жайылымдарға ауыстыру схемасы



Шарын ауылдық округі бойыша ауыл шаруашылығы жануарларын жаюдың және айдаудың маусымдық маршруттарын белгілейтін жайылымды пайдалану жөніндегі күнтізбелік графигі

Жылдар	Жайылымдардағы малдарды айдап шығару және жайылымдардан қайтару мерзімдері			
	Көктем	Жаз	Күз	Қыс
2021	Наурыз айының II-ші он күндігі	Мамыр айының II-ші он күндігі	Қазан айының II-ші он күндігі	Қараша айының III-ші он күндігі
	Мамыр айының II-ші он күндігі	Қазан айының II-ші он күндігі	Қараша айының III-ші он күндігі	Наурыз айының II-ші он күндігі
2022	Наурыз айының II-ші он күндігі	Мамыр айының II-ші он күндігі	Қазан айының II-ші он күндігі	Қараша айының III-ші он күндігі
	Мамыр айының II-ші он күндігі	Қазан айының II-ші он күндігі	Қараша айының III-ші он күндігі	Наурыз айының II-ші он күндігі

Ұйғыр аудандық мәслихатының 2021 жылғы "07" қыркүйектегі № 7-11-55 шешіміне 2-қосымша

Тасқарасу ауылы 2021-2022 жылдарға арналған жайылымдарды басқару және оларды пайдалану жөніндегі жоспары

1) Құқық белгілейтін құжаттар негізінде жер санаттары, жер учаскелерінің меншік иелері және жер пайдаланушылар бөлінісінде әкімшілік-аумақтық бірлік аумағында жайылымдардың орналасу схемасы (картасы);

2) жайылым айналымдарының қолайлы схемасы;

3) жайылымдардың, оның ішінде маусымдық, жайылымдық сыртқы және ішкі шекаралары мен алаңдары, жайылымдық инфрақұрылым объектілері белгіленген картасы;

4) жайылым пайдаланушылардың су тұтыну нормасына сәйкес жасалған су көздеріне (көлдерге, өзендерге, тоғандарға, апандарға, суару немесе суландыру каналдарына, құбырлы немесе шахта құдықтарға) қол жеткізу схемасы;

5) жайылымы жоқ жеке және (немесе) заңды тұлғалардың ауыл шаруашылығы жануарларының мал басын орналастыру үшін жайылымдарды қайта бөлу және оны берілетін жайылымдарға ауыстыру схемасы;

6) Тасқарасу ауылы (бұдан әрі – ауыл) маңында орналасқан жайылымдармен қамтамасыз етілмеген жеке және (немесе) заңды тұлғалардың ауыл шаруашылығы жануарларының мал басын шалғайдағы жайылымдарға орналастыру схемасы;

7) ауыл шаруашылығы жануарларын жаюдың және айдаудың маусымдық маршруттарын белгілейтін жайылымдарды пайдалану жөніндегі күнтізбелік графигі.

Ауыл аумағы құрғақ, даласы бетеге-селеулі белдем тармағына жатады. Дала өсімдігі басым болуы анықталды, оның негізгі түрлері: бетеге, селеулер, сұлыбас және шамалы даланың түрлі шөптерінің қатысуымен әр түрлі жусанның түрлері.

Жайылымды суландыру табиғи апандар, шахталы құдықтармен қамтамасыз етіледі. Судың сапасы әлсіз тұздылау, малдарды суару үшін жарамды.

Жайылымдық алқаптардың орташа өнімділігі – 5 центнер/гектарды құрайды.

Жайылымдар жемдерінің қоры ұзақтығы 170-180 күн болатын жайылым кезеңінде пайдаланылады.

Тасқарасу ауылылық округі ауданының солістік жағында орналасқан. Әкімшілік-аумақтық бөлінісі Тасқарасу ауылынан тұрады.

Табиғи ауа-райының жағдайлары бойынша: дала аймағының шегінде және агроклиматтық көрсеткіштер бойынша, олар үшін тән қасиет: қатал ұзақ қыста, қысқа қалыпты ыстық жазда, қыстың және жаз температураларының күрт қарама-қайшылықтарымен, жылдық жауын-шашынның аз мөлшерімен сипатталады.

Ауылдың жалпы жер көлемі 12870 гектар (бұдан әрі –), соның ішінде жайылымдар – 7081 .

Санаттары бойынша жерлер келесідей бөлінеді:

ауыл шаруашылығы мақсатындағы жерлер – 10041 ;

елді мекендердің жерлері-383 ;

Тасқарасу ауылдық округ аумағындағы ауыл шаруашылығы жануарлары мал басының саны: 5300 бас ірі қара мал, 4800 бас уақ мал, 650 бас жылқы.

Ауыл шаруашылығы жануарларының түрлері бойынша келесідей бөлінген: ірі қара мал - 14 табын;

уақ мал - 19 отар;

жылқылар – 18 үйір.

Жайылымдар кенттің табиғи-климаттық ерекшелігіне байланысты табиғи жайылымдарға жатады және көбінесе малды бағу үшін пайдаланылады. Жайылымдарды негізгі пайдаланушылар ауыл тұрғындары болып табылады.

25	Камалов Росжан"Урият" Ш\қ	80	70	10	5	3	1	3	210	10	15	235
26	Багбаев Бакыт"Ырыс" Ш\қ	290	300	300	150	3	1	3	600	300	450	1350
27	Мухтаров Ерболат " Самрат" Ш\қ	19,64	6	13	3	3	1	3	18	13	9	30
28	Нурлиев Рыспике " Болашақ" Ш\қ	5	2	6	1	3	1	3	6	6	3	15
29	Молдабаев Канат " Мырзакан" Ш\қ	600	130	-	39	3	1	3	390	-	117	507
30	Епеков Даулет " Даулет" Ш\қ	32	45	230	8	3	1	3	135	200	24	359
31	Узакбаев Бахтияр " Молдырақын" Ш\қ	10	37	80	6	3	1	3	111	80	18	209
32	Таипова Адалят Ш\қ	7,50	-	-	-	3	1	3	-	-	-	-
33	Даутов Амирдин " Азиз" Ш\қ	4	-	-	-	3	1	3	-	-	-	-
34	Курамбакиев Телман "Нуршат" Ш\қ	10,9	-	-	-	3	1	3	-	-	-	-
35	Турсынов Спатулла " Имран" Ш\қ	6,73	2	4	-	3	1	3	6	4	-	10
36	Мастахунов Зайнап " Руслан" Ш\қ	6,73	-	-	-	3	1	3	-	-	-	-
37	Семятов Нуралым " Нур-Алым" Ш\қ	3,5	12	-	-	3	1	3	36	-	-	36
38	Бакрамов Малик " Эмгек" ЖШС	162,52	50	50	5	3	1	3	150	50	15	215
39	Амаров Бахитжан " Ташкарасу" ӨК	529,67	100	-	90	3	1	3	300		27	327
40	Конырбаев Диханбай "Диханбай" Ш\қ		95	75	25	3	1	3	285	75	9	369
41	Байболов Зейнекабдыл " РАдилкан" Ш\қ		100	-	20	3	1	3	300	-	60	360
42	Иманалиева Бейбитгул "Акниет" ӨК	111,10	-	-	-	3	1	3	-		-	-
Барлығы		2798	2017	1663	446	3	1	3	6051	1663	1338	9052

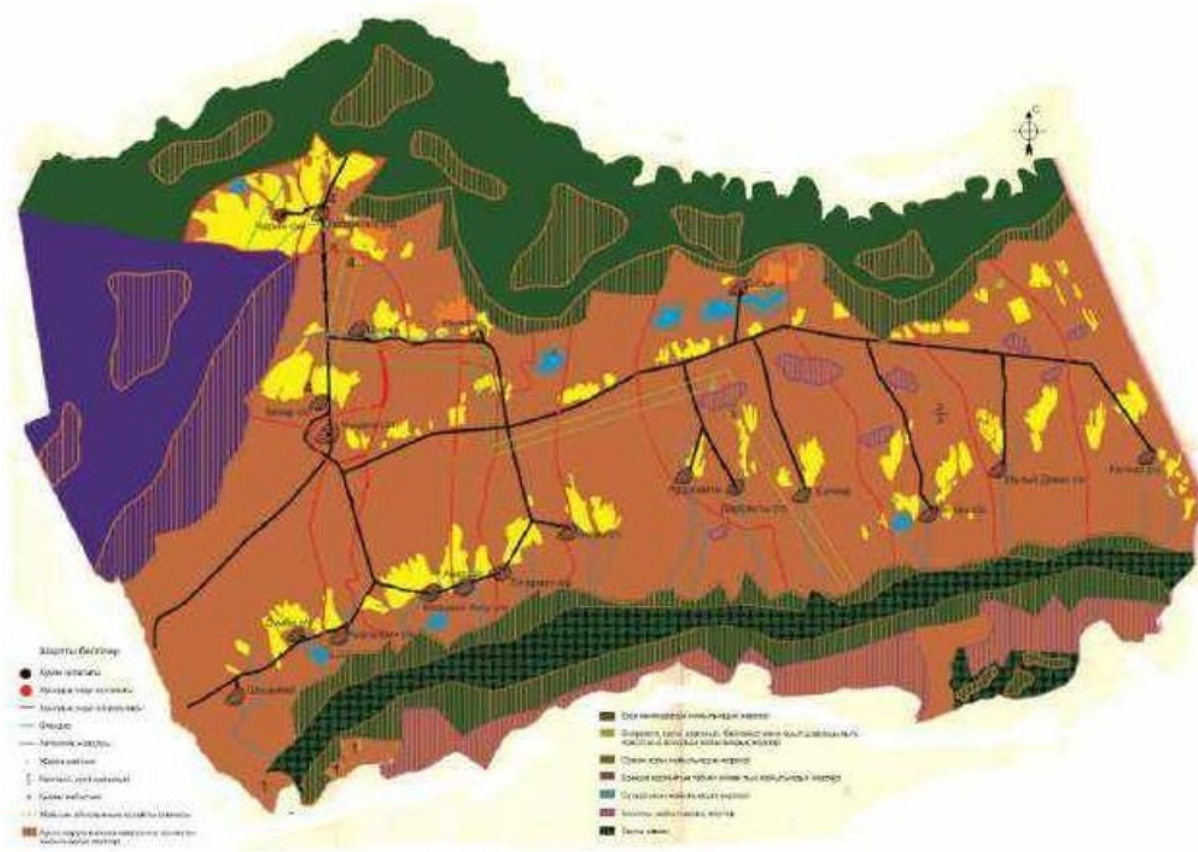
Аббревиатуралардың таратылып жазылуы: МІҚ – мүйіздііріқара мал; УМ – уақ мал ш/қ- шаруа қожалық

Тасқарасу ауылдық округі бойынша елдімекендер бөлінісінде мүйізді ірі қара аналық (сауын) мал басын орналастыру үшін жайылымдарды бөлу

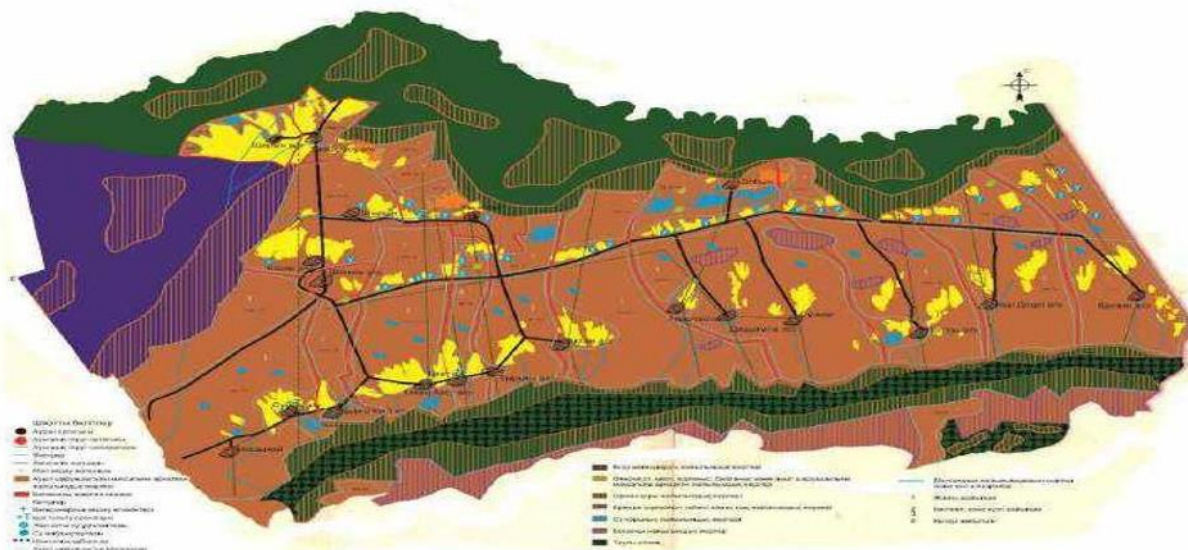
№				Жайылымға қажеттілік								
---	--	--	--	----------------------	--	--	--	--	--	--	--	--

	Елдімекен атауы	Жайылым алаңы,	Сауын сиырлардың болуы (бас)	нормасы 1 бас,	Жайылымдардың қажеттілігі,	Жайылымдармен қамтамасыз етілмеген	Қажеттіліктің қамтамасызетілуі , пайыз	Артықшылық
1	Тасқарасу	1300	600	3,0	1800	-500	89,0	-
	Барлығы	1300	600	3,0	1800	-500	89,0	-

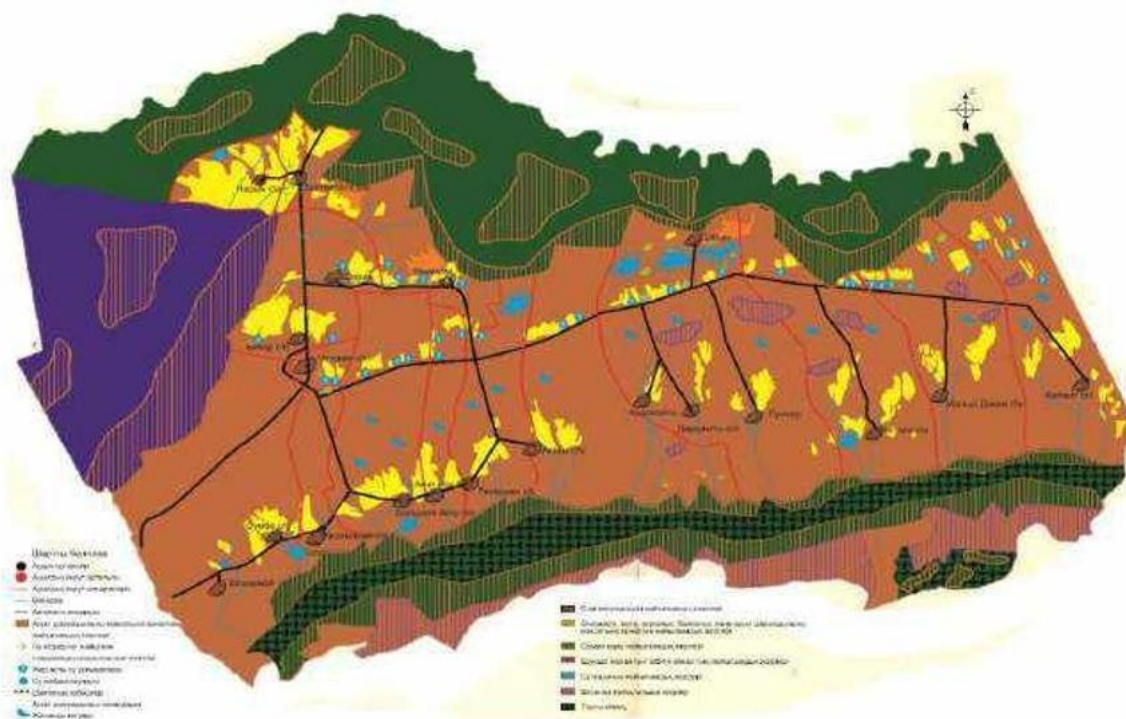
Жайылым айналымдарының қолайлы схемасы



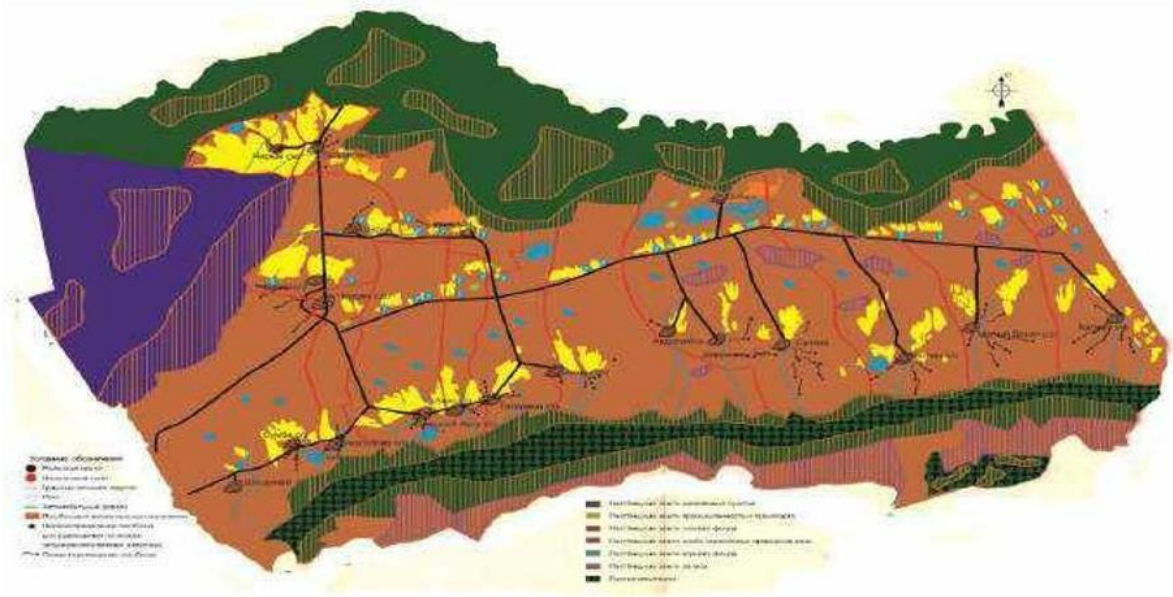
Жайылымдардың, оның ішінде маусымдық жайылымдардың сыртқы және ішкі шекаралары мен алаңдары, жайылымдық инфрақұрылым объектілері белгіленген картасы



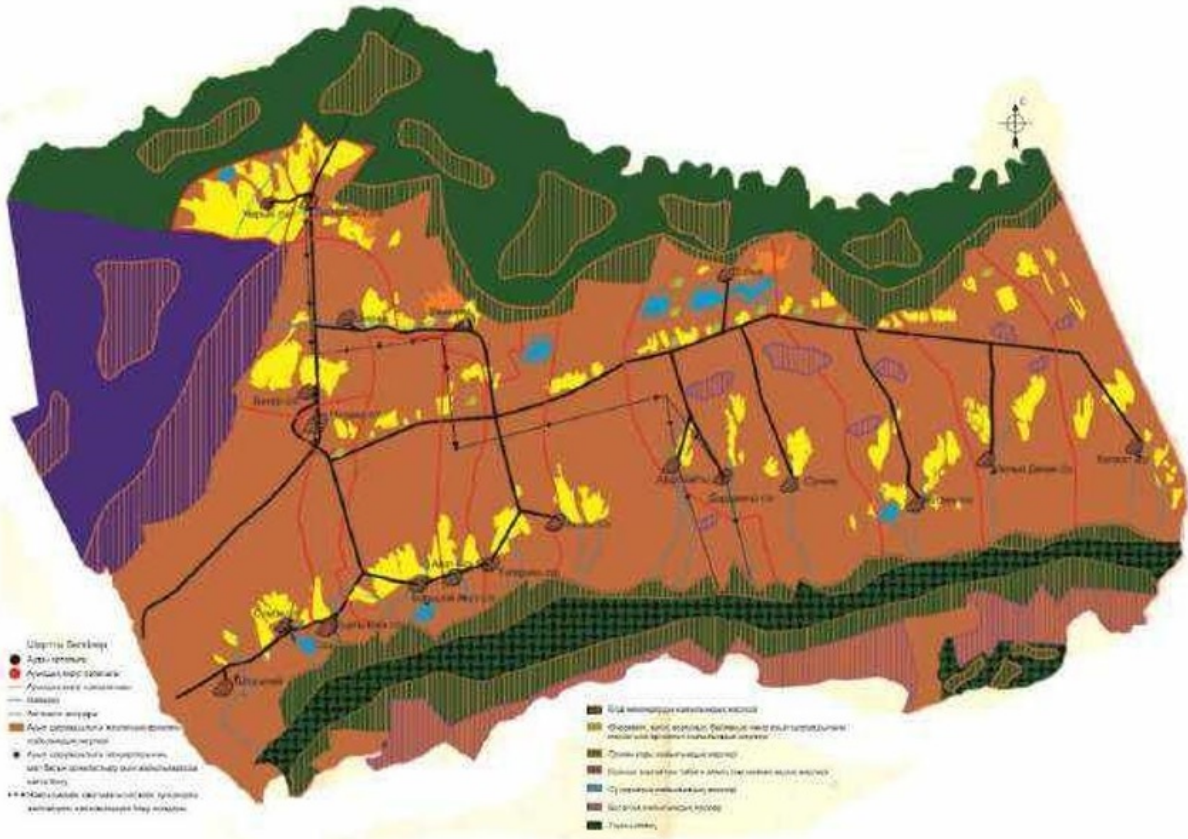
Жайылым пайдаланушылардың су тұтыну нормасына сәйкес жасалған су көздеріне (көлдерге, өзендерге, тоғандарға, апандарға, суару немесе суландыру каналдарына, құбырлы немесе шахталы құдықтарға) қолжеткізу схемасы



Жайылымы жоқ жеке және (немесе) заңды тұлғалардың ауыл шаруашылығы жануарларының мал басын орналастыру үшін жайылымдарды қайта бөлу және оны берілетін жайылымдарға ауыстыру схемасы



Ауыл, ауылдық округ маңында орналасқан жайылымдармен қамтамасыз етілмеген жеке және (немесе) заңды тұлғалардың ауыл шаруашылығы жануарларының мал басын шалғайдағы жайылымдарға орналастыру схемасы



Тасқарасу ауылдық округі бойынша ауыл шаруашылығы жануарларын жаюдың және айдаудың маусымдық маршруттарын белгілейтін жайылымды пайдалану жөніндегі күнтізбелік графигі

Жылдар	Жайылымдарға малдарды айдап шығару және жайылымдардан қайтару мерзімдері			
	Көктем	Жаз	Күз	Қыс
2021	Наурыз айының II-ші он күндігі	Мамыр айының II-ші он күндігі	Қазан айының II-ші он күндігі	Қараша айының III-ші он күндігі
	Мамыр айының II –ші он күндігі	Қазан айының II-ші он күндігі	Қараша айының III-ші он күндігі	Наурыз айының II-ші он күндігі
2022	Наурыз айының II-ші он күндігі	Мамыр айының II-ші он күндігі	Қазан айының II-ші он күндігі	Қараша айының III-ші он күндігі
	Мамыр айының II-ші он күндігі	Қазан айының II-ші он күндігі	Қараша айының III –ші он күндігі	Наурыз айының II-ші он күндігі

Ұйғыр аудандық мәслихатының 2021 жылғы "07" қыркүйектегі № 7-11-55 шешіміне 3-қосымша

Бахар ауылдық округінің 2021-2022 жылдарға арналған жайылымдарды басқару және оларды пайдалану жөніндегі жоспары

1)Құқық белгілейтін құжаттар негізінде жер санаттары, жер учаскелерінің меншік иелері және жер пайдаланушылар бөлінісінде әкімшілік-аумақтық бірлік аумағында жайылымдардың орналасу схемасы (картасы);

2)жайылым айналымдарының қолайлы схемасы;

3)жайылымдардың, оның ішінде маусымдық, жайылымдық сыртқы және ішкі шекаралары мен алаңдары, жайылымдық инфрақұрылым объектілері белгіленген картасы;

4)жайылым пайдаланушылардың су тұтыну нормасына сәйкес жасалған су көздеріне (көлдерге, өзендерге, тоғандарға, апандарға, суару немесе суландыру каналдарына, құбырлы немесе шахта құдықтарға) қол жеткізу схемасы;

5)жайылымы жоқ жеке және (немесе) заңды тұлғалардың ауыл шаруашылығы жануарларының мал басын орналастыру үшін жайылымдарды қайта бөлу және оны берілетін жайылымдарға ауыстыру схемасы;

6)Бахар ауылдық округінің маңында орналасқан жайылымдармен қамтамасыз етілмеген жеке және (немесе) заңды тұлғалардың ауыл шаруашылығы жануарларының мал басын шалғайдағы жайылымдарға орналастыру схемасы;

7)ауыл шаруашылығы жануарларын жаюдың және айдаудың маусымдық маршруттарын белгілейтін жайылымдарды пайдалану жөніндегі күнтізбелік графигі.

Бахар ауылдық округінің аумағы Ұйғыр ауданының батыс бөлігінде орналасқан.

Аудан орталығы-Шонжы ауылынан 5 км-дей жерде, Бахар ауылында орналасқан.

Бахар ауылдық округінің аумағы солтүстігінде және солтүстік-шығысында-мемлекеттік қорық аймағының жерлерімен, оңтүстік-шығысында –Шарын ауылдық округінің жерлерімен, мемлекеттік қорық аймағының жерлерімен, Шонжы ауылдық

округінің жерлерімен, оңтүстігінде – мемлекеттік қорық аймағының жерлерімен, батысында-Шонжы ауылдық округінің жерлерімен, солтүстік-батысында-Тасқарасу ауылдық округінің жерлерімен шектеседі.

Ауылдық округтің ауданы 15530 га құрайды, оның ішінде ауыл шаруашылық алқаптар-14626 га, басқа алқаптар – 904 га. ауыл шаруашылық алқаптар жайылымдармен – 9641 га, егістіктермен – 3888 га, бақшалармен – 16 га, жүзімдіктермен – 879 га, көп жылдық екпелермен – 202 га. басқаларына бұталар шөбі – 50 га, қиыршық тас беті – 459 га, елді мекендер – 378 га, өзгелері (шаруашылық құрылыстары, шөп сақтау қоймасы) – 17 га жатады.

Пайдалану маусымдылығы бойынша көктемгі-жазғы-күзгі жайылымдар басым – 6690 га (70%). Көктемгі-жазғы-күзгі жайылымдардың азықтық қоры 18123 ц құрғақ массаны немесе 9255 ц азықтық бірлікті құрайды.

Күзгі жайылымдар 2951 га жерді алып жатыр, жем қоры 7046 ц құрғақ масса немесе 3260 ц Жем бірлігі.

Жайылымдардың жалпы азықтық қоры 25169 ц құрғақ массаны немесе 12515 ц азықтық бірлікті құрайды.

Ауылдық округ аумағындағы ауыл шаруашылық мал басының саны: 2050 бас ірі қара мал, 3700 бас ұсақ мал, 100 бас жылқы.

Ауыл шаруашылығы жануарларының түрлері бойынша төмендегідей бөлінген: ірі қара мал-7 табын; ұсақ мал - 7 үйір; жылқылар-7 табын.

Ауылдық округ аумағында 1 ветеринарлық пункт, 1 бөлу жұмыс істейді .

Жер пайдалану аумағын суарудың негізгі көзі Шарын өзені болып

табылады, ол шаруашылық аумағын батыс жағынан айналып өтеді. Ол Қаратау тауларының Кетмен жотасына түйіскен жерінен 3455 м биіктікте басталады. Екі су тасқыны бар: көктем және жаз. Бұл режим жаз мезгілінде биік таулы аймақтың қарлары мен мұздықтарының қарқынды еруіне байланысты. Шарын өзенінің суы жыл бойы тұщы.

Ауылдық округте суару Шарын өзенінен су тарту жүргізілетін Шонжы, Ақтөбе, Киров 3 магистралды каналдардың есебінен жүргізіледі. Арналардан басқа арықтар мен құрғақ уақытша су ағындарының желісі бар, олар қар еріген кезде сумен толтырылады.

Зерттелген аумақтың климаттық жағдайы күрт континенталды. Олар күн мен түннің температурасының үлкен айырмашылығымен, суық, қарлы қыста және ыстық, құрғақ жазмен сипатталады.

Аумақтың негізгі бөлігінде жер асты сулары үлкен тереңдікте (50-100 м) жатыр және топырақ түзілу процестеріне әсер етпейді.

Жазалар аймағында тау бөктеріндегі шөлді сұр-қоңыр топырақ қалыптасады, олардың тән белгісі қаңқа болып табылады.

Келесі топырақ бөлінді: сұр-қоңыр кәдімгі, сортаң, дамымаған, жуылған, сортаң және шалғынды.

Сұр-қоңыр Топырақтардың топырақ түзуші жыныстары әртүрлі механикалық құрамдардың қатпарланған делювиалды-пролювиалды шөгінділері болып табылады. Олардағы қарашіріктің мөлшері өте төмен, ал оның профильге терең енуі 50 см-ден аспайды. Сұр-қоңыр топырақтың ерекшелігі-бетінде 2-5 см қуаты бар танау қабығының болуы; 10% НСІ қайнауы бүкіл профильде қатты. Ауданның топырағының механикалық құрамы құмды және сазды.

Өсімдік жамылғысы рельефке, аймақтың эдафиялық және климаттық жағдайларына сәйкес келеді, бұл қарастырылып отырған аумақта шөлді өсімдіктер қауымдастықтарының таралуына әкелді.

Тау бөктеріндегі сәл көлбеу жазықта сұр-қоңыр топырақтар ерекшеленеді, олар топырақ түзудің шөлді түрін білдіреді. Мұндағы өсімдік жамылғысы өте сирек кездеседі және құрамы нашар көпжылдықтық топтардан тұрады, көбінесе бұталармен (кейреук, тасбиюргун, сведа ісінген, Сексеуіл), ақ жусан сирек кездеседі. Эфемерлер (Мортук шалшық, шөл бурачок) тек ерте көктемде өте сирек кездесетін және қысқа мерзімді шөпті құрайды.

Өсімдік жамылғысында өсімдіктердің 12 түрі басым. Түрлердің басым көпшілігі (85%) мал жейді, 7 түрі улы, 7 түрі дәрілік болып саналады.

Көпжылдықтар-34 түр, оның ішінде ұзақ мерзімді өсіп келе жатқан көпжылдық шөптер-12 түр, бұталар-7 түр, бұталар-9 түр, бұталар-4 түр, бұталар-1 түр, ағаш-1 түр.

Тасбиюргун қауымдастықтарының жазға жалпы өнімділігі 3,2 ц/га құрғақ масса, жемдік- күзде 2,9 ц/га, қыста 1,9 ц/га, жазда Сексеуіл-Солянка

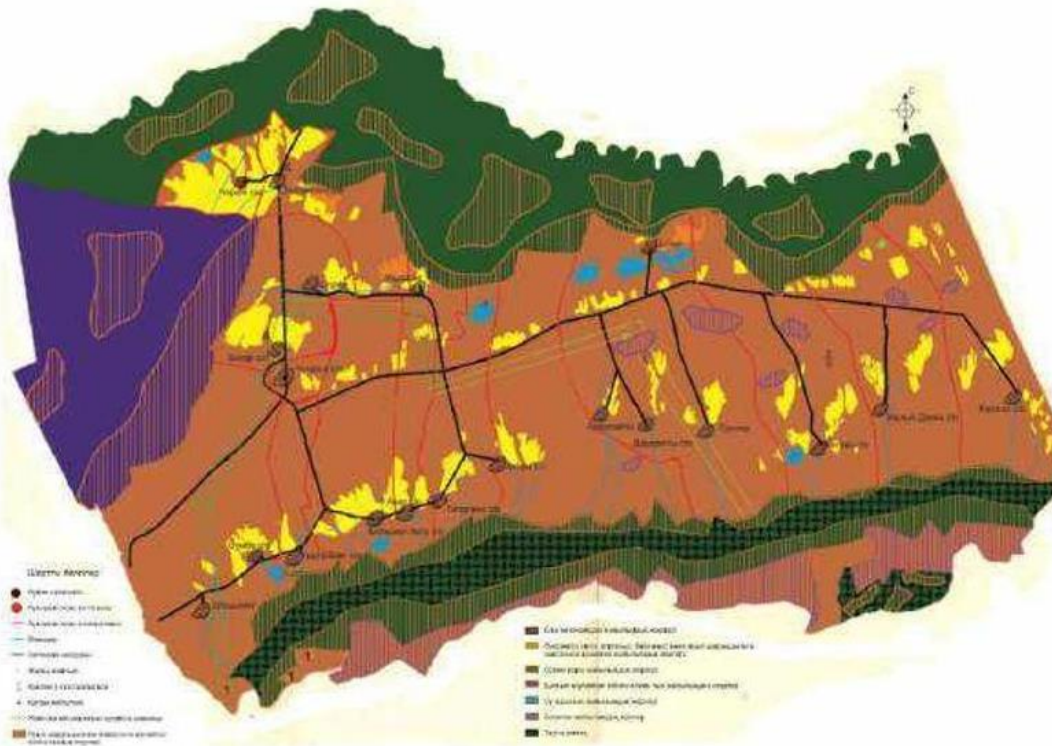
қоғамдастығы үшін 5,6 ц/га құрғақ масса, маусымдық бойынша азықтық-0,4 ц/га, жазға-0,2 ц/га, күзге-4,0 ц/га, қыста 2,6 ц/га, жазға-3,2 ц/га құрғақ масса,

маусымдық бойынша азықтық: көктемге-2,5 ц/га, жазға-3,1 ц/га/га, күзге 2,8 ц/га, қыста 1,9 ц/га, кейреуково-белоземельнополюнный қоғамдастығы жазға 3,6 ц/га құрғақ масса, маусымдық азықтық көктемге-2,4 ц/га, жазға-2,1 ц/га, күзге-3,0 ц/га, қыста 1,9 ц/га, соляново-злаковожантакового қоғамдастығы жазға-5,0 ц / га құрғақ масса, маусымдық жем-шөп көктемге-1,2 ц/га, жазға-1,8 ц/га, күзге-2,0 ц/га, қыста-1,6 соляново-дәнді ц / га.

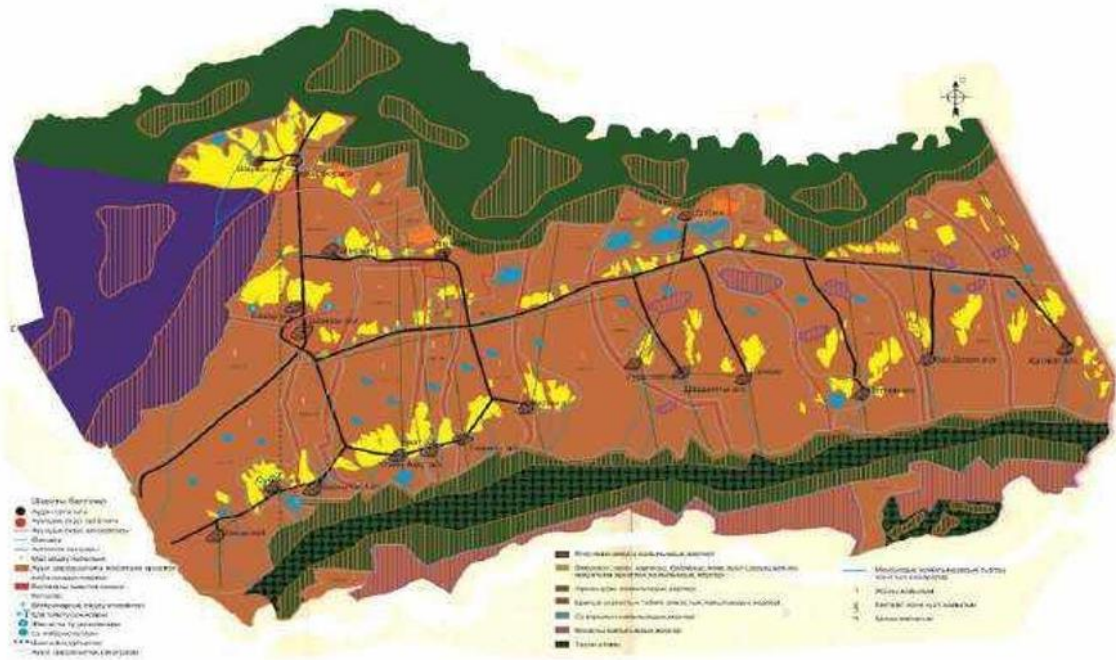
Құқық белгілейтін құжаттар негізінде жер санаттары, жер учаскелерінің меншік иелері және жер пайдаланушылар бөлінісінде әкімшілік-аумақтық бірлік аумағында жайылымдардың орналасу схемасы (картасы)

2	Шырын ауылы	1827	371	3	1113		164,2	714
	Барлығы	4747	758	3	2274		208,8	2473

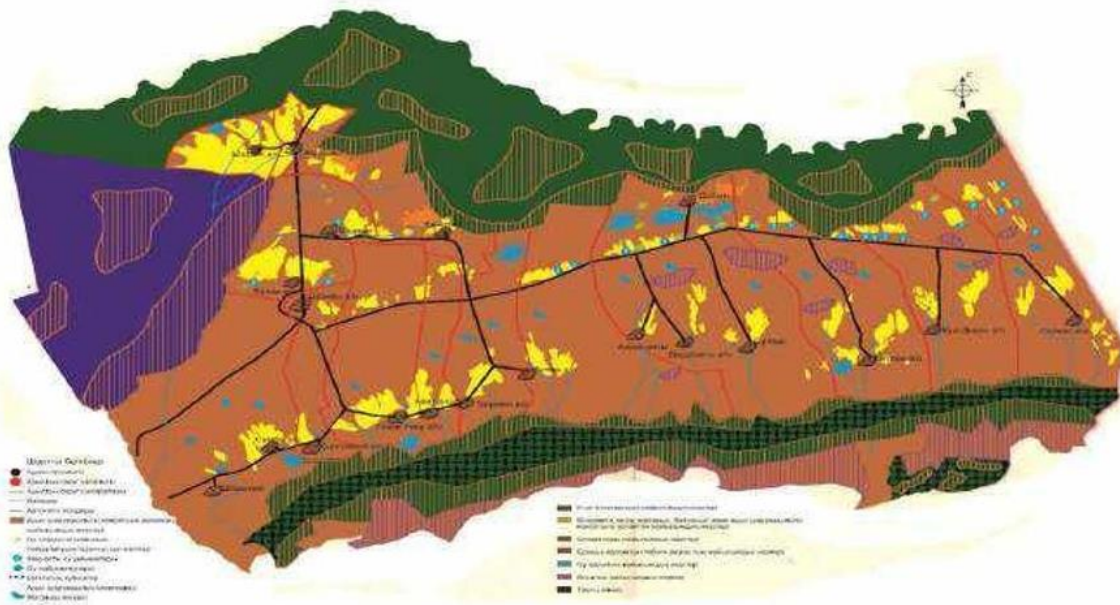
Жайылым айналымдарының қолайлы схемасы



Жайылымдардың, оның ішінде маусымдық айылымдардың сыртқы және ішкі шекаралары мен аландары, жайылымдық инфрақұрылым объектілері белгіленген картасы



Жайылым пайдаланушылардың су тұтыну нормасына сәйкес жасалған су көздеріне (көлдерге, өзендерге, тоғандарға, апандарға, суару немесе суландыру каналдарына, құбырлы немесе шахталы құдықтарға) қол жеткізу схемасы



Жайылымы жоқ жеке және (немесе) заңды тұлғалардың ауылшаруашылығы жануарларының мал басын орналастыру үшін жайылымдарды қайта бөлу және оны берілетін жайылымдарға ауыстыру схемасы

Бахар ауылдық округі бойынша ауыл шаруашылығы жануарларын жаюдың және айдаудың маусымдық маршруттарын белгілейтін жайылымды пайдалану жөніндегі күнтізбелік графигі

Жылдар	Жайылымдарға малдарды айдап шығару және жайылымдардан қайтару мерзімдері			
	Көктем	Жаз	Күз	Қыс
2021	Наурыз айының II-ші он күндігі	Мамыр айының II-ші он күндігі	Қазан айының II-ші он күндігі	Қараша айының III-ші он күндігі
	Мамыр айының II –ші он күндігі	Қазан айының II-ші он күндігі	Қараша айының III-ші он күндігі	Наурыз айының II-ші он күндігі
2022	Наурыз айының II-ші он күндігі	Мамыр айының II-ші он күндігі	Қазан айының II-ші он күндігі	Қараша айының III-ші он күндігі
	М а м ы р айының II-ші он күндігі	Қ а з а н айының II-ші он күндігі	Қ а р а ш а айының III –ші он күндігі	Н а у р ы з айының II-ші он күндігі

Ұйғыр аудандық мәслихатының 2021 жылғы "07 " қыркүйектегі № 7-11-55 шешіміне 4-қосымша

Шонжы ауылдық округі бойынша 2021-2022 жылдарға арналған жайылымдарды басқару және оларды пайдалану жөніндегі жоспары.

1)Құқық белгілейтін құжаттар негізінде жер санаттары, жер учаскелерінің меншікиелері және жер пайдаланушылар бөлінісінде әкімшілік-аумақтық бірлік аумағында жайылымдардың орналасу схемасы (картасы);

2)жайылым айналымдарының қолайлы схемасы;

3)жайылымдардың, оның ішінде маусымдық, жайылымдық сыртқы және ішкі шекаралары мен алаңдары, жайылымдық инфрақұрылым объектілері белгіленген картасы;

4)жайылым пайдаланушылардың су тұтыну нормасына сәйкес жасалған су көздеріне (көлдерге, өзендерге, тоғандарға, апандарға, суару немесе суландыру каналдарына, құбырлы немесе шахта құдықтарға) қолжеткізу схемасы;

5)жайылымы жоқ жеке және (немесе) заңды тұлғалардың ауыл шаруашылығы жануарларының мал басын орналастыру үшін жайылымдарды қайта бөлу және оны берілетін жайылымдарға ауыстыру схемасы;

6)Шонжы ауылдық округі маңында орналасқан жайылымдар мен қамтамасыз етілмеген жеке және (немесе) заңды тұлғалардың ауыл шаруашылығы жануарларының мал басын шалғайдағы жайылымдарға орналастыру схемасы;

7)Ауыл шаруашылығы жануарларын жаюдың және айдаудың маусымдық маршруттарын белгілейтін жайылымдарды пайдалану жөніндегі күнтізбелік графигі.

Ауылдық округ аумағы құрғақ бетегелі дала кіші аймағына кіреді.

Далалық өсімдіктерден әр түрлі боз, бетеге, сулы және алуан шөптің араласуымен жусанның әр түрі өседі.

Жайылымдарды суландыру табиғи төмендеулерден - көлдерден, батпақтардан камтамасыз етіледі.

Жайылымдық алқаптардың орташа өнімділігі – 10,5 центнер/гектарды құрайды.

Жайылымдар жемдерінің қоры ұзақтығы 170-180 күн болатын жайылым кезеңінде пайдаланылады.

Ауылдық округ Ұйғыр ауданының орталығында орналасқан, оңтүстігінде Қырғызсай, Бахар ауылдық округтерімен шектеседі.

Әкімшілік-аумақтық бөлінісі Шонжы ауылынан тұрады.

Ауа – райының табиғи жағдайы бойынша: Ұйғыр ауданының климаттық жағдайы қатал-шұғыл континенталды құрғақ ыстық жаз және суық қыс.

Шонжының ауылдық округі жалпы жер көлемі 32429 гектар (бұдан әрі –), соның ішінде жайылымдар – 28071 га.

Санаттары бойынша жерлер келесідей бөлінеді:

Ауылшаруашылығы мақсатындағы жерлер – 25275 га; Елді мекендердің жерлері – 7154 га ;

Шонжы ауылдық округі аумағындағы ауылшаруашылығы жануарлары мал басының саны: 8665 бас ірі қара мал, 14390 бас уақ мал, 1092 бас жылқы.

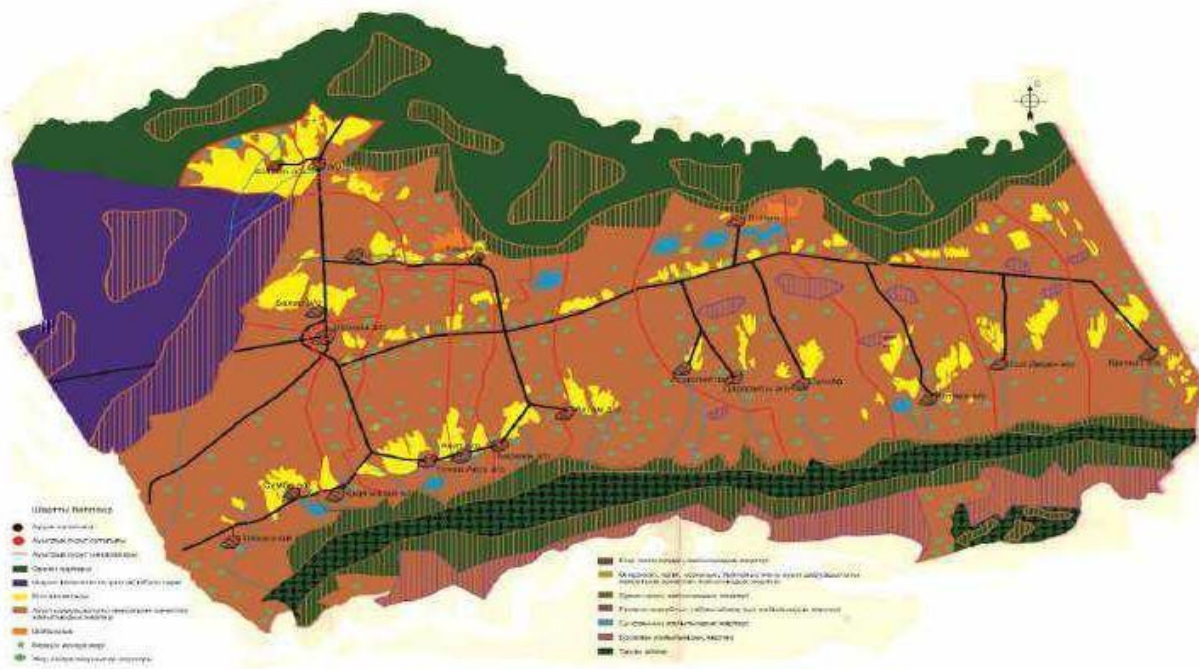
Ауылшаруашылығы жануарларының түрлері бойынша келесідей бөлінген: ірі қара мал - 42 табын;

уақ мал - 12 отар;

жылқылар – 26 үйір

Округ аумағында 1 ветеринарлық пункт, 1 мал қорымы қызмет істейді. Округта малды айдап өтуге арналған сервитуттар белгіленбеген.

Құқық белгілейтін құжаттар негізінде жер санаттары, жер учаскелерінің меншік иелер және жер пайдаланушылар бөлінісінде жайылымдардың орналасу схемасы (картасы)



Жер учаскелерінің меншік иелері

№	Жер учаскелерінің меншік иелері	Жайылым алаңы (га)	Түрлері бойынша малдың болуы, (бас)			Жайылымға қажеттілік нормасы 1 бас, (га)			Жайылымға қажеттілік нормасы (га)		
			МІҚ	УМ	Жылқы	МІҚ	УМ	Жылқы	МІҚ	УМ	Жыл
1	Избакиева Мариям "Марс" Ш/Қ	20				3	1	3			
2	Худияров Пайзулла "Р.Фармен" Ш/Қ	51,50				3	1	3			
3	Нурманов Тургинбай "Бакытжан" Ш/Қ	18	1			3	1	3	3		
4	Арзиев Уйгун "Тенрикут" Ш/Қ	107				3	1	3			
5	Мурдинова Джансахн "Гунча" Ш/Қ	16	132		24	3	1	3	396		72
6	Джамалова Зухра "Лутпулла-Муталип" Ш/Қ	288				3	1	3			
7	Тохтияров Ялкунжан "Шонжы" Ш/Қ	30				3	1	3			
8	Якупова Починхан "Анаят" Ш/Қ	19				3	1	3			
9	Адилов Умаржан "Умаржан" Ш/Қ	15				3	1	3			
10	Касымбеков Тохтасын Мукаш" Ш/Қ	2				3	1	3			
11	Мейрманов Мергенбай "Мейриан" Ш/Қ	303	162	478		3	1	3	486	478	
12	Асамдинова Хуршида "Нурка" Ш/Қ	1,2				3	1	3			

13	Исакулова Асылхан" Асылхан" Ш/Қ	16		32		35	3	1	3	96		105
14	Онгарова Даметхан"Бек и К" Ш/Қ	134		99	861	13	3	1	3	297	861	39
15	Исакынов Умиркан "Нуржигит" Ш/Қ	76					3	1	3			
16	Рахмахунов Рахим "Равиль" Ш/Қ	10		57	12		3	1	3	171	12	
17	Якупова Хуршидам "Галип" Ш/Қ	58		55		4	3	1	3	165		12
18	Юнусов Абдрахман "Наиля" Ш/Қ	152,32					3	1	3			
19	Мамиров Закир "Данияр-2" Ш/Қ	14,3					3	1	3			
20	Маденова Фатима "Бейбит Жер" Ш/Қ	42		20	332	2	3	1	3	60	332	6
21	Таников Алдибек Ш/Қ"Мурат"	3					3	1	3			
22	Медиев Абдиманап "Косбулак" Ш/Қ	8		7		1	3	1	3	21		3
23	Сулайманова Батихан "Магжан" Ш/Қ	39					3	1	3			
24	Кембекпаев Анелхан "Сабыр" Ш/Қ	46		75		33	3	1	3	225		99
25	Тунгышбаев Оразымбай "Ермек" Ш/Қ	36,50			18		3	1	3		18	
26	Балтабаев Кудайберген "Аргын" Ш/Қ	3					3	1	3			
27	Юнусов Касым"Мунира" Ш/Қ	4					3	1	3			
28	Босаков Савут"Бака-Кол" Ш/Қ	18,8		6			3	1	3	18		
29	Османов Сенал "Санар" Ш/Қ	431		198	1112	23	3	1	3	594	1112	69
30	Шалбаев Каледбай "Калдыбай" Ш/Қ	18,79					3	1	3			
31	Баратов Беделжан "Хабиба" Ш/Қ	18,80		5			3	1	3	15		
32	Манапов Савут "Манап" Ш/Қ	224		102		45	3	1	3	306		135
33	Теляпов Гайрат"Долкун" Ш/Қ	37					3	1	3			
34	Ахметов Бауыржан "Гасыр" Ш/Қ	121,50		19		2	3	1	3	57		6
35	Екебаева Анархан"Аскар" Ш/Қ	6					3	1	3			
36	Кунтубаева Кулимкан "Марс" Ш/Қ	9					3	1	3			
37	Нурсеитов Абдразак "Нурабдразак" Ш/Қ	130					3	1	3			
38	Асыллова Батиш"Асыл" Ш/Қ	30		27	393	4	3	1	3	81	393	12
39	Гашимова Зайтунам "Мехридин" Ш/Қ	572,15					3	1	3			

40	Зайтова Патима "Акшолпан" Ш/Қ	14					3	1	3				
41	Ильгидаева Намазхан "Курметжан" Ш/Қ	14					3	1	3				
42	Авакриев Гайрат "Эмгек" Ш/Қ	31					3	1	3				
43	Дараева Лязат "Лязат" Ш/Қ	20					3	1	3				
44	Крыкбаев Абдували "К.Бейбарс" Ш/Қ	18					3	1	3				
45	Ахметова Шарапат "Шарапат" Ш/Қ	49	3		1		3	1	3	9			3
46	Аңызбаева Тамарахан "Тимур" Ш/Қ	15					3	1	3				
47	Азнабакиева Венера "Интизар" Ш/Қ	20					3	1	3				
48	Тиранова Кажакыз "Гозяль" Ш/Қ	304	55				3	1	3	165			
49	Семятов Рашидин "Султан Р" Ш/Қ	2					3	1	3				
50	Махмутов Турсун "Нодарбаг" Ш/Қ	5					3	1	3				
51	Жанасбаев Ораш "Диас" Ш/Қ	23			2		3	1	3				6
52	Сатканкулов Абилмажит "С.Мухтар" Ш/Қ	78	203	18			3	1	3	609	18		
53	Теляпов Геяздин "Гияздин" Ш/Қ	12					3	1	3				
54	Алиаскарова Бахытхан "Буркит" Ш/Қ	23					3	1	3				
55	Ибрагимова Алиям "Азия" Ш/Қ	33					3	1	3				
56	Саутова Ризваням "Чон-Бутур" Ш/Қ	35					3	1	3				
57	Хамраева Аминям "Антошка" Ш/Қ	3					3	1	3				
58	Бавдинов Юлдаш "Сырдаш" Ш/Қ	35,5					3	1	3				
59	Шакирова Купаш "Айдос" Ш/Қ	5					3	1	3				
60	Даирманов Айтмамбет "Асем" Ш/Қ	330	62	401	16	3	1	3	186	401	48		
61	Саметов Турсун "Галия" Ш/Қ	9					3	1	3				
62	Джантлеев Бақыт "Алуа" Ш/Қ	265,6	42	1062	36	3	1	3	126	1062	108		
63	Айташев Маратбек "Данияр-2" Ш/Қ	20					3	1	3				
64	Турганбаев Рахимжан "Т.Береке" Ш/Қ	70					3	1	3				
65	Бакиев Батур "Арман Батур" Ш/Қ	222	15	50	2	3	1	3	45	50	6		
66	Оспанова Турар "Адилет" Ш/Қ	4					3	1	3				

67	Суджекова Фарида "Акжол" Ш/Қ	37,5				3	1	3			
68	Аскаргалиев Айдос "Бота" Ш/Қ	40				3	1	3			
69	Солтанбекова Зинагул "Ерсин" Ш/Қ	95,34	96		4	3	1	3	288		12
70	Жакашбаева Кульбаршин " Руслан" Ш/Қ	260				3	1	3			
71	Матаев Сембек"Матай" Ш/Қ	36	38	253	4	3	1	3	114	253	12
72	Касабекова Шамширхан " Нурмухамбет" Ш/Қ	27,50				3	1	3			
73	Кадралиев Максим "Кадралиев " Ш/Қ	6				3	1	3			
74	Буйенбаев Куандык"Бек-Олжа" Ш/Қ	60				3	1	3			
75	Матанбаев Бейсенбек "Саят" Ш/Қ	188	177			3	1	3	531		
76	Айтбеков Бозтайлак "Саганай" Ш/Қ	47,2				3	1	3			
77	Турганова Нурбуви "Шухрат" Ш/Қ	18,2				3	1	3			
78	Кожасанов Курмангазы " Курман" Ш/Қ	49	17		9	3	1	3	51		27
79	Барманбеков Тохтасун "Орман " Ш/Қ	20				3	1	3			
80	Рахимдилда Рыскелди "Рауан" Ш/Қ	100	22		2	3	1	3	66		6
81	Карбозов Кенесхан "Арай" Ш/Қ	103				3	1	3			
82	Калшаев Нуркамал "Н.Диас" Ш/Қ	36				3	1	3			
83	Солтыбаев Кенжетай "Ертай" Ш/Қ	15				3	1	3			
84	Абдукаримов Газиз "Торт Кора " Ш/Қ	300				3	1	3			
85	Мукатаев Турдакин " Бахтияр М" Ш/Қ	72		1066		3	1	3		1066	
86	Аликеев Алик "А.Тулпар" Ш/Қ	3,6				3	1	3			
87	Мусабаев Сартбай " Баймуқан" Ш/Қ	50		723			3	1	3		723
88	Борамбаев Батыр "Ал-Мол " Ш/Қ	6					3	1	3		
89	Тохтаунов Амирдин " Тохтаунов" Ш/Қ	16,62					3	1	3		
90	Иминов Нурлин " И.Нурахун" Ш/Қ	812,21					3	1	3		
91	Нуркожаева Калипа " Муширбек" Ш/Қ	18	2	10			3	1	3	6	10

115	Баратов Бакытжан "Эдилсеит" Ш/Қ	5	5				3	1	3	15		
116	Асанов Сабитжан "Ташмет" Ш/Қ	6					3	1	3			
117	Мулдасбаев Сержан "Жидели" Ш/Қ	229	50		10		3	1	3	150		
118	Ахмедиев Дулат "Ырыс.Д" Ш/Қ	20					3	1	3			
119	Баратов Сетвалди "АЮ" Ш/Қ	5					3	1	3			
120	Нысанбаев Ержан "Нысана" Ш/Қ	285	97		19		3	1	3	291		57
121	Нурсеитов Талгат "Талгат" Ш/Қ	160	151	932	37		3	1	3	453	932	111
122	Шарипов Абдухелил "Шарип" Ш/Қ	2					3	1	3			
123	Мырзаканов Ербол "Нур-Максат" Ш/Қ	50	47	60			3	1	3	141	60	
124	Алмабеков Еркин "Даулет" Ш/Қ	25	11				3	1	3	33		
125	Тоқымбаев Серик "Т.Асиям" Ш/Қ	36					3	1	3			
126	Максатов Асимжан "Ширин" Ш/Қ	14					3	1	3			
127	Супиев Серик "Абдрешит" Ш/Қ	35		35			3	1	3		35	
128	Ашимов Азатжан "Маимхан" Ш/Қ	207,50					3	1	3			
129	Инипаев Рашидин "Радулин Р" Ш/Қ	30					3	1	3			
130	Асаубаев Ыбрай "Кут-мекен" Ш/Қ	14	2				3	1	3	6		
131	Сагайбаев Еркин "Омар Е" Ш/Қ	124	50				3	1	3	150		
132	Имирова Шаадатхан "А.Ялқун" Ш/Қ	243					3	1	3			
133	Наурызбаев Иса "Д.Даулет" Ш/Қ	250	38	323	9		3	1	3	114	323	27
134	Рысмендиев Бекболат "Насылбек" Ш/Қ	197	100		12		3	1	3	300		36
135	Азнакулова Арзигуль "Эльхан" Ш/Қ	20					3	1	3			
136	Мурадуллаев Рашид "Г-Рашид" Ш/Қ	1					3	1	3			
137	Хамаев Рахметжан "Рахметжан" Ш/Қ	1					3	1	3			
138	Джалилова Гулинур "Мавлуд" Ш/Қ	108					3	1	3			
139	Жангазиев Саят "Еламан" Ш/Қ	5					3	1	3			
140	Надырова Гульварям "Б.Над-Нар" Ш/Қ	4,50					3	1	3			
141	Даутова Шамшибаням "Нурсултан-21" Ш/Қ	108,30	67		39		3	1	3	201		117

142	Актаева Дана" Актаева Д" Ш/Қ	20				3	1	3				
143	Таубалдиева Баян "Бата" Ш/Қ	427,8	79		14	3	1	3	237			42
144	Инфантаьева Людмила "Табиғат" Ш/Қ	142,61	306		201	3	1	3	918			603
145	Садаков Гожамяр "Садаков Гожамяр" Ш/Қ	2				3	1	3				
146	Арыков Тохтасын "Али" Ш/Қ	10,8			4	3	1	3				12
147	Избакиев Радик "Равиль 2" Ш/Қ	30				3	1	3				
148	Абдукадырова Гузель " Абдукадырова" Ш/Қ	15,76				3	1	3				
149	Мананова Гульсум "Жумағали" Ш/Қ	15	44	142		3	1	3	132	142		
150	Тортбаев Чонжыбай "Коныс" Ш/Қ	32				3	1	3				
151	Жакып Бакыт"Бакыт" Ш/Қ	200	45			1	3	1	3	135		3
152	Саби Нуркат"Шакабай" Ш/Қ	200	40				3	1	3	120		
153	Мадынов Нурмахамет "Нурка" Ш/Қ	11					3	1	3			
154	Желилова Майнурям "Гулсум" Ш/Қ	3					3	1	3			
155	Сабиров Марипжан "Шахруххан" Ш/Қ	110,6					3	1	3			
156	Таников Амантай "Шахрусхан" Ш/Қ	6					3	1	3			
157	Сатылбаева Карлыгаш "Сатылбаев" Ш/Қ	2					3	1	3			
158	Исперов Гани"Райымкул" Ш/Қ	4					3	1	3			
159	Жумабаев Бағдат "Жумабаев" Ш/Қ	5	1				3	1	3	3		
160	Касымбекова Кеукеш "Итен" Ш/Қ	21					3	1	3			
161	Арзиева Шахризада "Расул" Ш/Қ	16					3	1	3			
162	Максүтова Ханьша "Акерке" Ш/Қ	10					3	1	3			
163	Рашидинов Следин "Нигара" Ш/Қ	57					3	1	3			
164	Максүтова Хеличам "Максат" Ш/Қ	38,92	1		1086		3	1	3	3	1086	
165	Мырзаканова Сара "С.Нурбакыт" Ш/Қ	10					3	1	3			
166	Адинов Турганжан "Адинов Т" Ш/Қ	21					3	1	3			
167	Долбаев Бахытжан "Бахытжан" Ш/Қ	5					3	1	3			
168	Тортбаев Еркін "Айсұлтан" Ш/Қ	20					3	1	3			
169	Абдуллаева Гульнара "Елданат" Ш/Қ	17					3	1	3			
170	Солтанкулов Алмабек "Улан" Ш/Қ	15			1		3	1	3		1	
171	Маметов Осман "Зунун" Ш/Қ	1,70					3	1	3			
172	Илахунов Сраждин "Шаймардан" Ш/Қ	1,62					3	1	3			
173	Ильесов Айнабек"Тас Булак" Ш/Қ	21					3	1	3			
174	Абдурсулов Абдирим "Гульзар" Ш/Қ	115					3	1	3			
175	Яхьярова Хаиринсахан "Аким" Ш/Қ	14					3	1	3			
176	Джаркымбеков Серик "Досхан" Ш/Қ	3,90	5				3	1	3	15		
177	Акбарова Гульмирям "Ядгар" Ш/Қ	54					3	1	3			

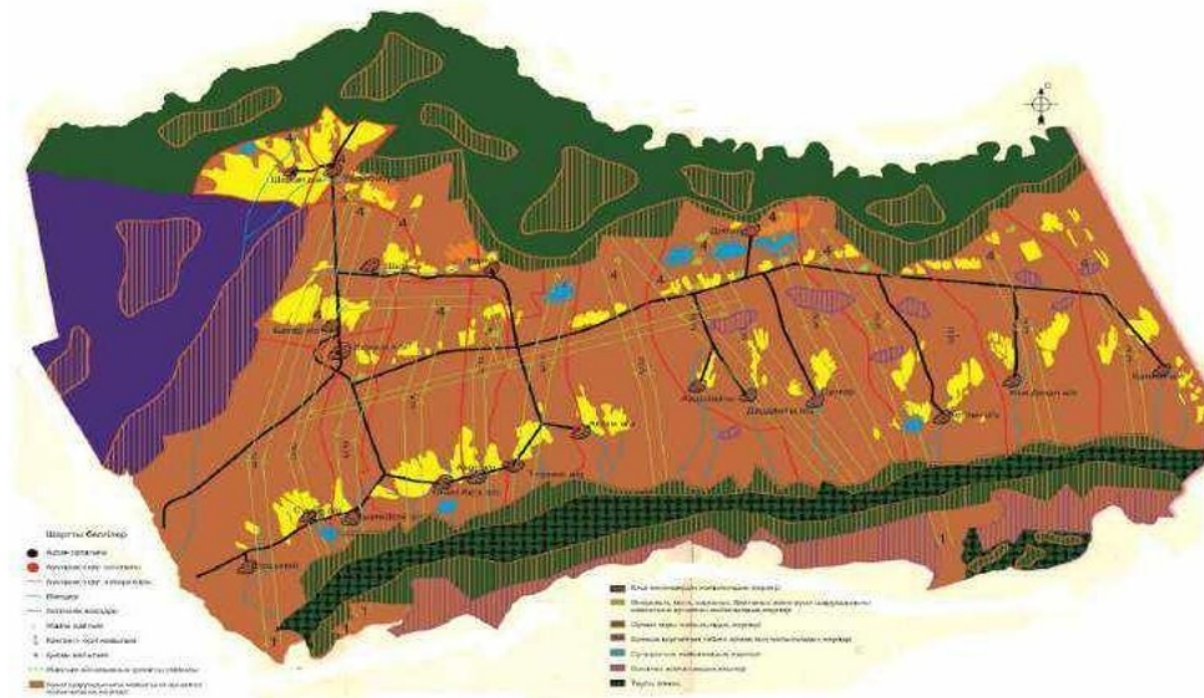
178	Дуйсенбек Шарикан "О Жумакожа" Ш/Қ	27	61			3	1	3	183		
179	Халметов Талгат "Сериктес" Ш/Қ	36				3	1	3			
	Барлығы	13848	3808	10481	634	3	1	3	11424	10481	19

Аббревиатуралардың таратылып жазылуы: МІҚ – мүйізді ірі қара мал; УМ – уақ мал, ш/қ- шаруа қожалық

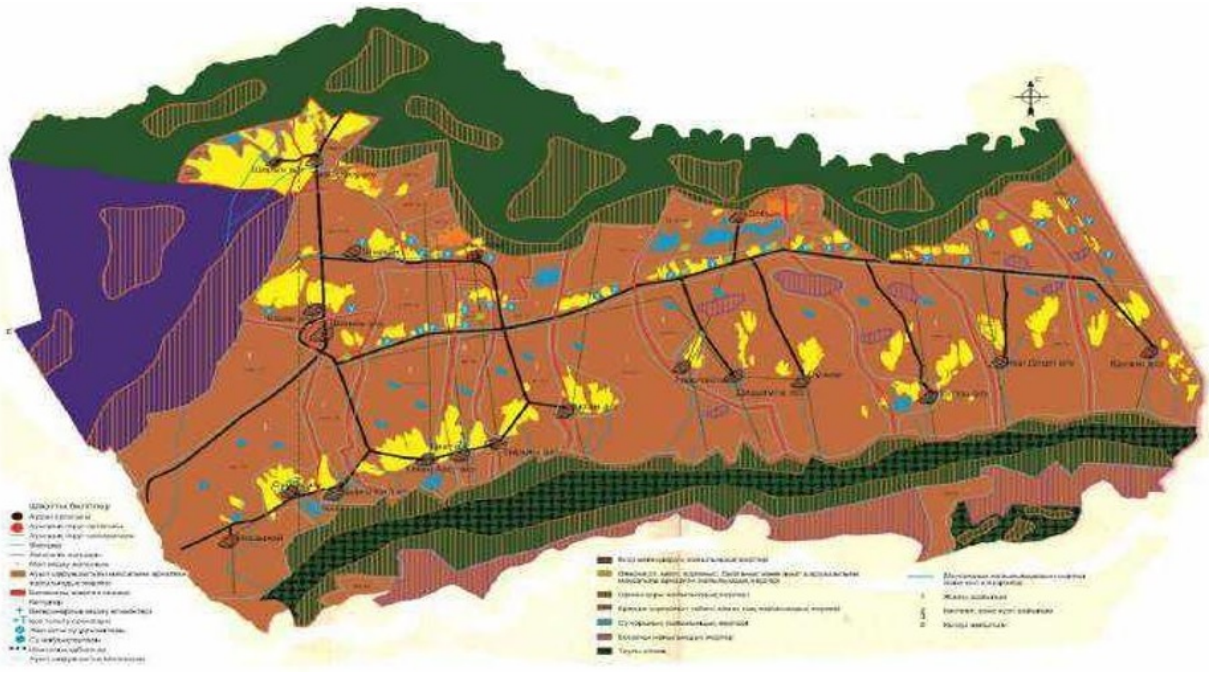
Шонжы ауылдық округі бойынша елді мекендер бөлінісінде мүйізді ірі қара аналық (сауын) мал басын орналастыру үшін жайылымдарды бөлу

№	Елді мекен атауы	Жайылым алаңы,	Сауын сиырлардың болуы (бас)	Жайылымға қажеттілік нормасы 1 бас,	Жайылымдардың қажеттілігі,	Жайылымдармен қамтамасыз етілмеген,	Қажеттіліктің қамтамасыз етілуі, пайыз	Артықшылық
1	Шонжы	6188	625	3	1875		210	4883
	Барлығы	6188	625	3	1875		210	4883

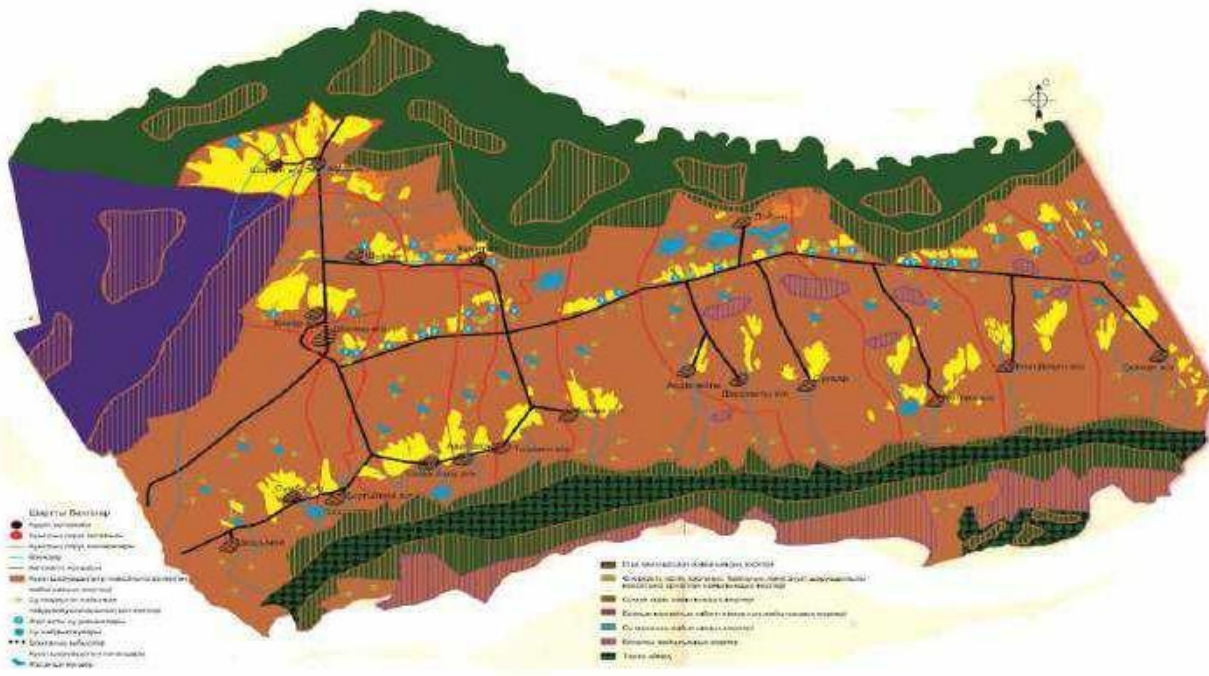
Жайылым айналымдарның қолайлы схемалары



Жайылым, оның ішінде маусымдық жайылымдардың сыртқы және ішкі шекаралар мен алаңдары, жайылымдық инфрақұрылым объектілері белгіленген картасы



Жайылым пайдаланушылардың су тұтыну нормасы сәйкес жасалған су көздеріне (көлдерге, өзендерге, тоғандарға, суару немесе суландыру каналдарына, қубырлы немесе шахталы құдықтарға) қол жеткізу схемасы



Жайылымы жоқ жеке және (немесе) заңды тұлғалардың ауыл шаруашылығы жануарларының мал басын орналастыру үшін жайылымдарды қайта бөлу және оны берілетін жайылымдарға ауыстыру схемасы

	Көктем	Жаз	Күз	Қыс
2021	Наурыз айының II-ші он күндігі	Мамыр айының II-ші он күндігі	Қазан айының II-ші он күндігі	Қараша айының III-ші он күндігі
	Мамыр айының II –ші он күндігі	Қазан айының II-ші он күндігі	Қараша айының III-ші он күндігі	Наурыз айының II-ші он күндігі
2022	Наурыз айының II-ші он күндігі	Мамыр айының II-ші он күндігі	Қазан айының II-ші он күндігі	Қараша айының III-ші он күндігі
	Мамыр айының II-ші он күндігі	Қазан айының II-ші он күндігі	Қараша айының III –ші он күндігі	Наурыз айының II-ші он күндігі

Ұйғыр аудандық мәслихатының 2021 жылғы "07"
" қыркүйектегі № 7-11-55 шешіміне 5-қосымша

Сүмбе ауылдық округінің 2021-2022 жылдарға арналған жайылымдарды басқару және оларды пайдалану жөніндегі жоспары

1)Құқық белгілейтін құжаттар негізінде жер санаттары, жер учаскелерінің меншік иелері және жер пайдаланушылар бөлінісінде әкімшілік-аумақтық бірлік аумағында жайылымдардың орналасу схемасы (картасы);

2)жайылым айналымдарының қолайлы схемасы;

3)жайылымдардың, оның ішінде маусымдық, жайылымдық сыртқы және ішкі шекаралары мен алаңдары, жайылымдық инфрақұрылым объектілері белгіленген картасы;

4)жайылым пайдаланушылардың су тұтыну нормасына сәйкес жасалған су көздеріне (көлдерге, өзендерге, тоғандарға, апандарға, суару немесе суландыру каналдарына, құбырлы немесе шахта құдықтарға) қол жеткізу схемасы;

5)жайылымы жоқ жеке және (немесе) заңды тұлғалардың ауыл шаруашылығы жануарларының мал басын орналастыру үшін жайылымдарды қайта бөлу және оны берілетін жайылымдарға ауыстыру схемасы;

6)Сүмбе ауылдық округінің маңында орналасқан жайылымдармен қамтамасыз етілмеген жеке және (немесе) заңды тұлғалардың ауыл шаруашылығы жануарларының мал басын шалғайдағы жайылымдарға орналастыру схемасы;

7)ауыл шаруашылығы жануарларын жаюдың және айдаудың маусымдық маршруттарын белгілейтін жайылымдарды пайдалану жөніндегі күнтізбелік графигі.

Ауылдық округтің аумағы күрт континентальды белдеуге жатады. Жауын-шашын температурасы 10°С-тан жоғары кезеңде 150-200 мм түседі. Көктемгі вегетациялық кезеңдегі жауын-шашын мөлшері 70, күзгі 40 мм, көктем мен күзде ауа ылғалдылығының дефициттерінің мөлшері 260 мм, температурасы 10°С-тан жоғары кезеңде 1720-1800 мм жетеді. Тұрақты қар жамылғысы 80-100 күнге созылады, қар жамылғысының биіктігі 15-30 см, қардағы су қоры 35-70 мм.

Жайылым өсімдіктерінің өнімділігі вегетациялық кезеңнің ылғалмен қамтамасыз етілуіне ғана емес, сонымен қатар суық мезгілдің жауын-шашынына да байланысты, өйткені күзде, қыста және көктемде жиналған ылғал топырақта сақталғанға дейін эфемерлердің дамуы жалғасады. Ауа температурасының 15°С арқылы ауысуы жаздың

басталуын білдіреді, ол көп жылдық бақылаулар бойынша зерттеу аймағында 5 мамырда басталады. Жайылым кезеңінің ұзақтығы шамамен 180 күнді құрайды. Дала өсімдіктерінен эфемероидтар мен жусанның әртүрлі түрлері өседі.

Сүмбе ауылдық округінің гидрографиялық желісі Сүмбе мен Шошанай шағын өзендерімен ұсынылған. Сонымен қатар, бұлақтар мен құдықтар бар. Негізгі учаскеде негізгі су көздері болып оңтүстік-шығыстан солтүстік-батысқа қарай шаруашылық аумағы арқылы өтетін Сүмбе мен Шошанай өзендері табылады. Олар биік таулардан бастау алады, Кетпен жотасының солтүстік беткейінің басты суайрығында 2900-3000 м биіктікте, қар басқан бұлақ көздері

бар. Өзендер негізінен суару үшін қолданылады. Барлық өзендер мен бұлақтар тұщы, халықтың мұқтаждығы мен мал суару, сондай-ақ жақын маңдағы аумақтарды суару үшін пайдаланылады. Жалпы, негізгі учаскенің аумағын суландырылған деп санауға болады. Жайылымдық алқаптардың орташа өнімділігі

– 10,5 центнер/гектарды құрайды.

Округтің аумағы құрғақ, даласы бетеге-селеулі белдем тармағына жатады. Дала өсімдігі басым болуы анықталды, оның негізгі түрлері: бетеге, селеулер, сұлыбас және шамалы даланың түрлі шөптерінің қатысуымен әр түрлі жусанның түрлері.

Сүмбе ауылдық округі Ұйғыр ауданының оңтүстік батыс шетінде орналасқан. Табиғи ауа-райының жағдайлары бойынша: дала аймағының шегінде және агроклиматтық көрсеткіштер бойынша, олар үшін тән қасиет: қатал ұзақ қыста, қысқа қалыпты ыстық жазда, қыстың және жаз температураларының күрт қарама-қайшылықтарымен, жылдық жауын-шашынның аз мөлшерімен сипатталады.

Ауылдың жалпы жер көлемі 17766,4 гектар (бұдан әрі –га), соның ішінде жайылымдар –9281 га.

Санаттары бойынша жерлер келесідей бөлінеді:

ауыл шаруашылығы мақсатындағы жерлер – 10427 га; елді мекендердің жерлері-3861,9 га;

Сүмбе ауылдық округінің аумағындағы ауыл шаруашылығы жануарлары мал басының саны: 4585 бас ірі қара мал, 27600 бас уақ мал, 1920 бас жылқы.

Ауыл шаруашылығы жануарларының түрлері бойынша келесідей бөлінген: іріқара мал –9 табын;

уақ мал - 51 отар; жылқылар – 7үйір.

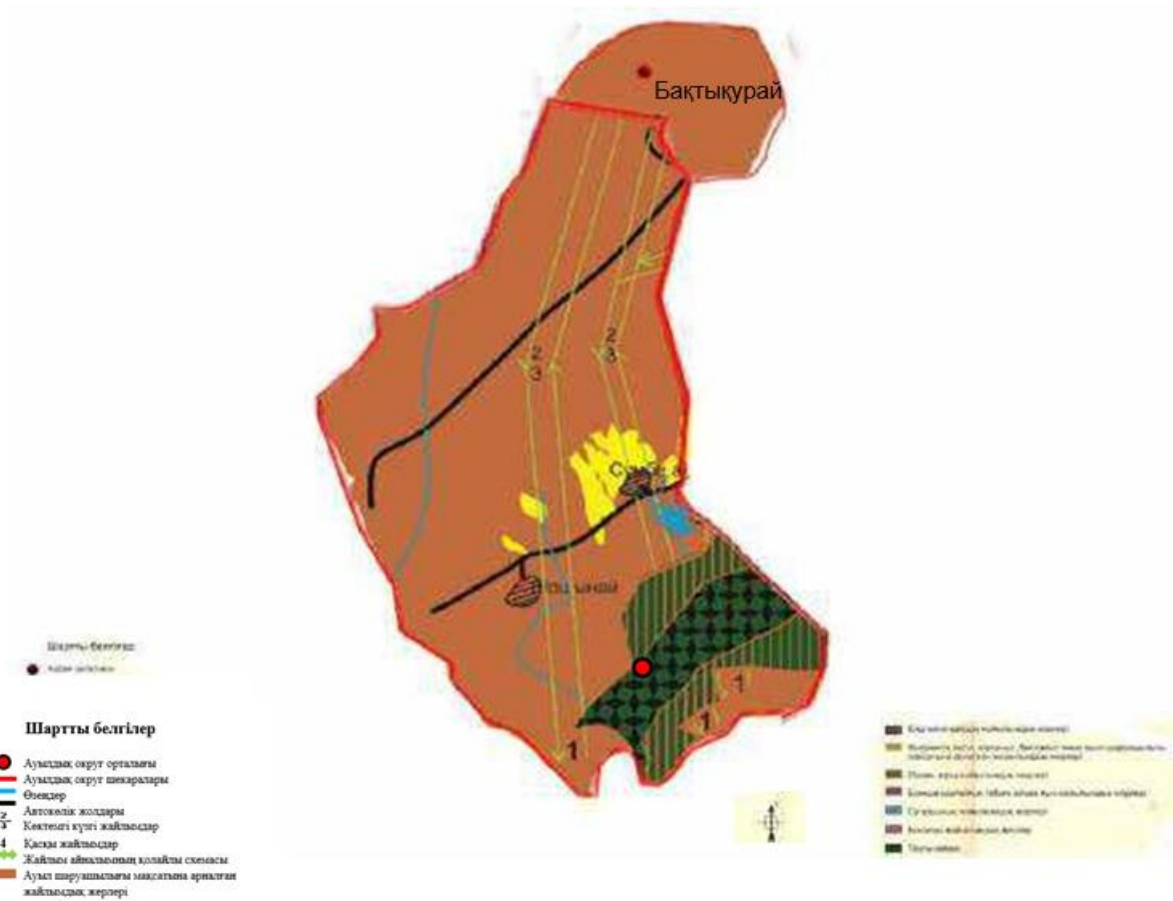
Жайылымдар округтың табиғи-климаттық ерекшелігіне байланысты табиғи жайылымдарға жатады және көбінесе малды бағу үшін

пайдаланылады. Жайылымдарды негізгі пайдаланушылар кенттің тұрғындары болып табылады.

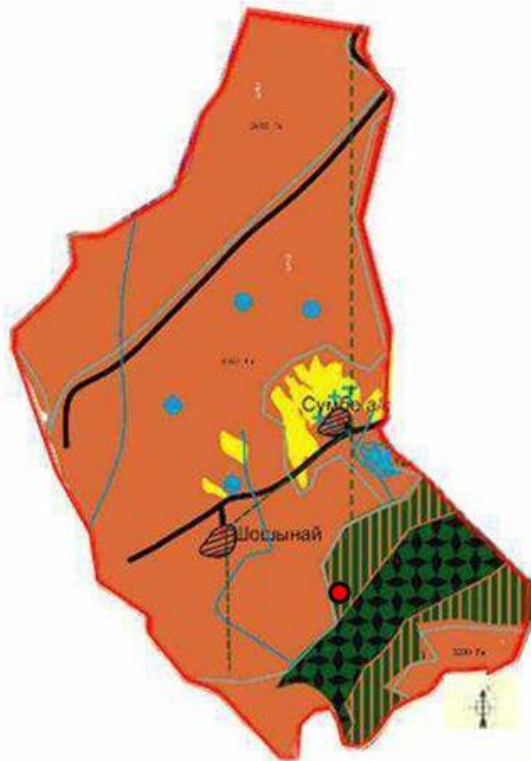
Жоспар жайылымдарды ұтымды пайдалану, жем-шөпке қажеттілікті тұрақты қамтамасыз ету және жайылымдардың тозу процестерін болғызбау мақсатында қабылданды.

№	Елді мекен атауы	Жайылым алаңы,	Сауын сиырлардың болуы (бас)	Жайылымға қажеттілік нормасы 1 бас,	Жайылымдардың қажеттілігі,	Жайылымдармен қамтамасыз етілмеген,	Қажеттіліктің қамтамасыз етілуі, пайыз	Артықшылық
1	Сумбе ауылы	4839,7	578	3	1734		279	3105,7
2	Шошанай ауылы	4441,3	123	3	369		1203	4072,3
	Барлығы	9281	701	3	2103		441,3	7178

Жайылым айналымдарның қолайлы схемалары



Жайылым, оның ішінде маусымдық жайылымдардың сыртқы және ішкі шекаралар мен алаңдары, жайылымдық инфрақұрылым объектілері белгіленген картасы

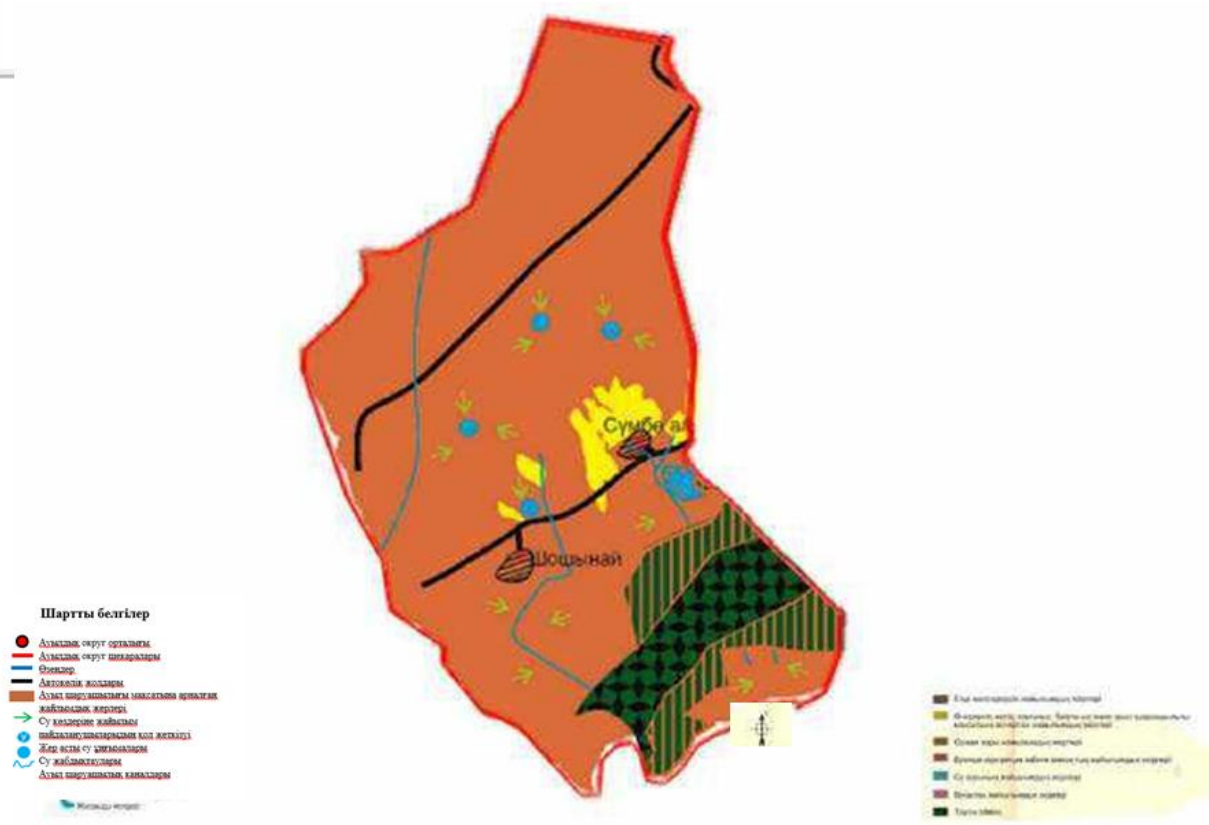


Шартты белгілер

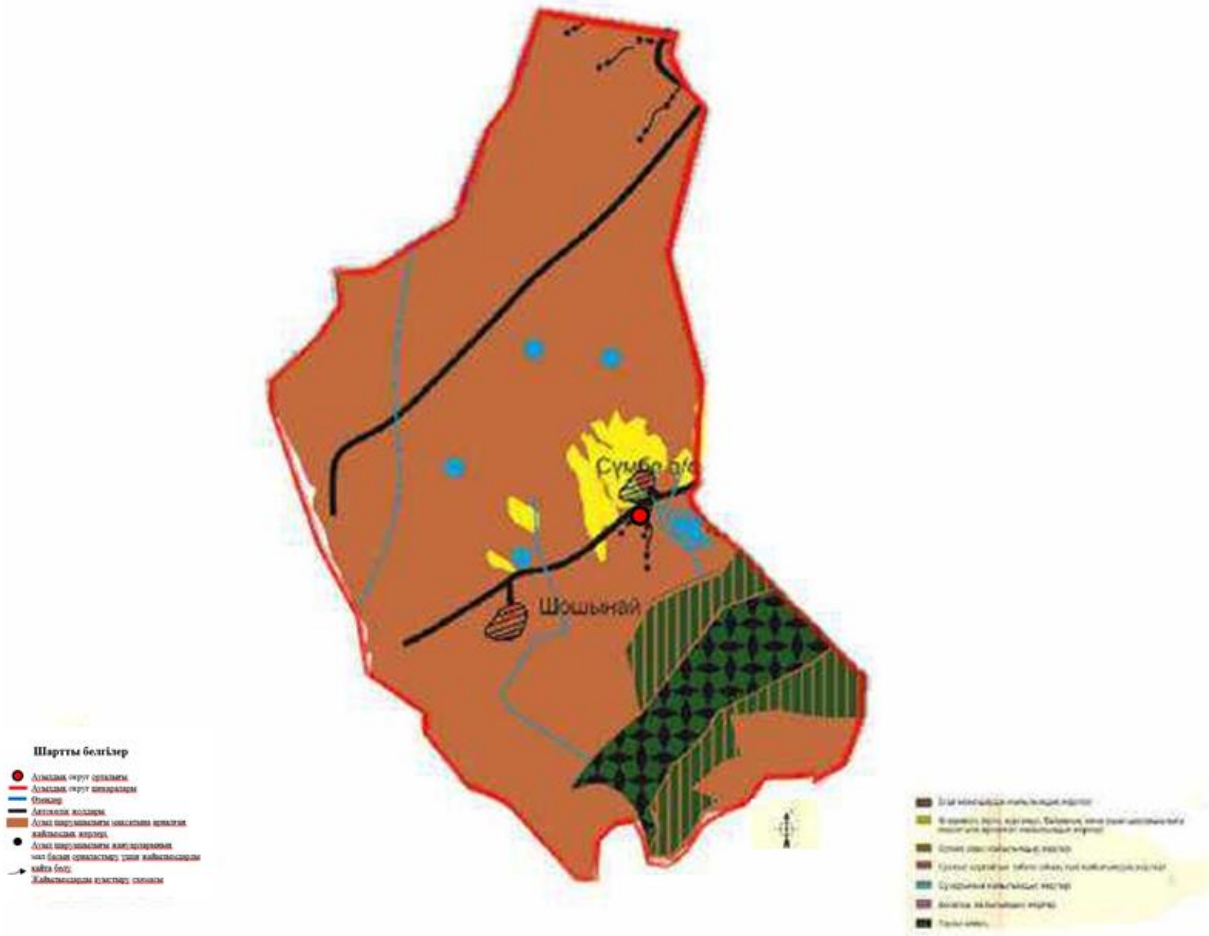
- Азаматтық округ орталығы
- ▬ Азаматтық округ шекарасы
- ▬ Өзендер
- ▬ Аяқталмаған жолдары
- 1 Маңайлау жайылы
- ▬ Азаматтық округ шекарасы арналған жайылымдық жерлері
- ▬ Көпірлер
- ⊕ Ветрогенератор электр станциялары
- ⊕ Кай терісті станциясы
- ⊕ Жер асты су қимылы
- ⊕ Су жайылымдары
- ▬ Азаматтық округ шекарасы арналған

- ▬ Екі өзен аралық жайылымдық жерлері
- ▬ Флювиал, карст, қалың, белгісіз және аяқталмаған маусымдық аралық жайылымдық жерлері
- ▬ Сулы құбырлы жерлері
- ▬ Төртінші сатыдағы табиғи және құбырлы жерлері
- ▬ Су қорытындылығы жерлері
- ▬ Басқа да жайылымдық жерлері
- ▬ Тұтынушы
- ▬ Маусымдық жайылымдардың сирек және аяқталмаған
- 1 Жайылымдық
- 3 Жайылымдық құрылымы
- 4 Жайылымдық

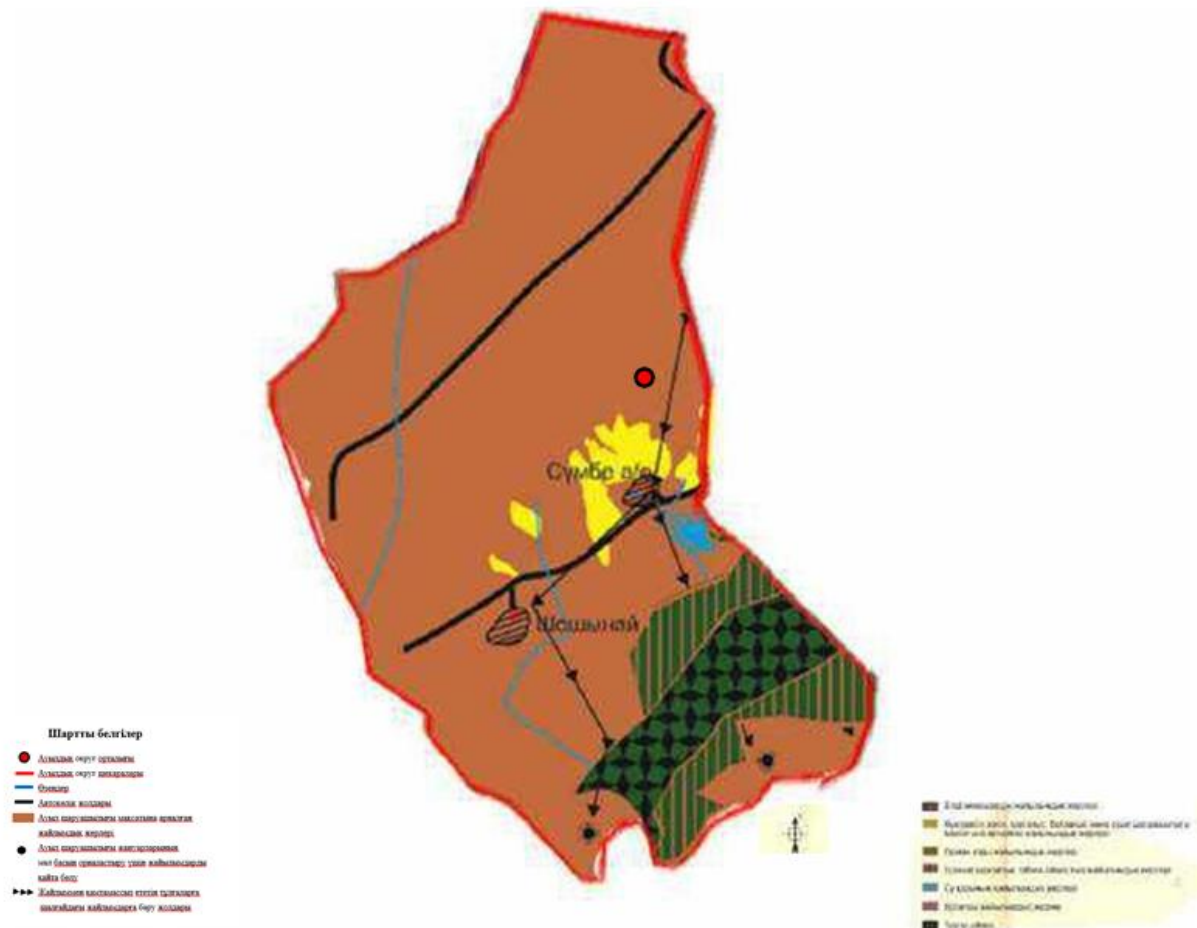
Жайылым пайдаланушылардың су тұтыну нормасы сәйкес жасалған су көздеріне (көлдерге, өзендерге, тоғандарға, суару немесе суландыру каналдарына, құбырлы немесе шахталы құдықтарға) қолжеткізусхемасы объектілері белгіленген картасы инфрақұрылым



Жайылымы жоқ жеке және (немесе) заңды тұлғалардың ауыл шаруашылығы жануарларының мал басын орналастыру үшін жайылымдарды қайта бөлу және оны берілетін жайылымдарға ауыстыру схемасы



Ауыл, ауылдық округ маңында орналасқан жайылымдармен қамтамасыз етілмеген жеке және (немесе) заңды тұлғалардың ауылшаруашылығы жануарларының мал басын шалғайдағы жайылымдарға орналастыру схемасы



Сүмбе ауылдык округі бойынша ауыл шаруашылығы жануарларын жаюдың және айдаудың маусымдық маршруттарын белгілейтін жайылымды пайдалану жөніндегі күнтізбелік графигі

Жылдар	Жайылымдардағы малдарды айдап шығару және жайылымдардан кайтару мерзімдері			
	Көктем	Жаз	Күз	Қыс
2021	Наурыз айының II-ші он күндігі	Мамыр айының II-ші он күндігі	Қазан айының II-ші он күндігі	Қараша айының III-ші он күндігі
	М а м ы р айының II –ші он күндігі	Қ а з а н айының II-ші он күндігі	Қ а р а ш а айының III-ші он күндігі	Н а у р ы з айының II-ші он күндігі
2022	Наурыз айының II-ші он күндігі	Мамыр айының II-ші он күндігі	Қазан айының II-ші он күндігі	Қараша айының III-ші он күндігі
	Мамыр айының II-ші он күндігі	Қазан айының II-ші он күндігі	Қараша айының III –ші он күндігі	Наурыз айының II-ші он күндігі

Ұйғыр аудандық мәслихатының 2021 жылғы "07" қыркүйектегі № 7-11-55 шешіміне 6-қосымша

Қырғызсай ауылдык округінің 2021-2022 жылдарға арналған жайылымдарды басқару және оларды пайдалану жөніндегі жоспары

1)Құқық белгілейтін құжаттар негізінде жер санаттары, жер учаскелерінің меншік иелері және жер пайдаланушылар бөлінісінде әкімшілік-аумақтық бірлік аумағында жайылымдардың орналасу схемасы (картасы);

2)жайылым айналымдарының қолайлы схемасы;

3)жайылымдардың, оның ішінде маусымдық, жайылымдық сыртқы және ішкі шекаралары мен алаңдары, жайылымдық инфрақұрылым объектілері белгіленген картасы;

4)жайылым пайдаланушылардың су тұтыну нормасына сәйкес жасалған су көздеріне (көлдерге, өзендерге, тоғандарға, апандарға, суару немесе суландыру каналдарына, құбырлы немесе шахта құдықтарға) қол жеткізу схемасы;

5)жайылымы жоқ жеке және (немесе) заңды тұлғалардың ауыл шаруашылығы жануарларының мал басын орналастыру үшін жайылымдарды қайта бөлу және оны берілетін жайылымдарға ауыстыру схемасы;

6)Қырғызсай ауылдық округі маңында орналасқан жайылымдармен қамтамасыз етілмеген жеке және (немесе) заңды тұлғалардың ауыл шаруашылығы жануарларының мал басын шалғайдағы жайылымдарға орналастыру схемасы;

7)ауыл шаруашылығы жануарларын жаюдың және айдаудың маусымдық маршруттарын белгілейтін жайылымдарды пайдалану жөніндегі күнтізбелік графигі.

Ауылдық округтің аумағы күрт континентальды белдеуге жатады. Жауын-шашын температурасы 10°С-тан жоғары кезеңде 150-200 мм түседі. Көктемгі вегетациялық кезеңдегі жауын-шашын мөлшері 70, күзгі 40 мм, көктем мен күзде ауылғалдылығының дефициттерінің мөлшері 260 мм, температурасы 10°С-тан жоғары кезеңде 1720-1800 мм жетеді. Тұрақты қар жамылғысы 80-100 күнге созылады, қар жамылғысының биіктігі 15-30 см, қардағы су қоры 35-70 мм.

Жайылым өсімдіктерінің өнімділігі вегетациялық кезеңнің ылғалмен қамтамасыз етілуіне ғана емес, сонымен қатар суық мезгілдің жауын-шашынына да байланысты, өйткені күзде, қыста және көктемде жиналған ылғал топырақта сақталғанға дейін эфемерлердің дамуы жалғасады. Ауа температурасының 15°С арқылы ауысуы жаздың басталуын білдіреді, ол көп жылдық бақылаулар бойынша зерттеу аймағында 5 мамырда басталады. Жайылым кезеңінің ұзақтығы шамамен 180 күнді құрайды. Дала өсімдіктерінен эфемероидтар мен жусанның әртүрлі түрлері өседі.

Қырғызсай ауылдық округінің гидрографиялық желісі Қырғызсай мен Подгорная шағын өзендерімен ұсынылған. Сонымен қатар, бұлақтар мен құдықтар бар. Негізгі учаскеде негізгі су көздері болып оңтүстік-шығыстан солтүстік-батысқа қарай шаруашылық аумағы арқылы өтетін Қырғызсай және Подгорная өзендері табылады. Олар биік таулардан бастау алады, Кетпен

жотасының солтүстік беткейінің басты суайрығында 2900-3000 м биіктікте, қар басқан бұлақ көздері бар. Өзендер негізінен суару үшін қолданылады. Бақтықұрай

учаскесінде жер үсті су көздері жоқ. Бұл учаскелерді суландыру үшін 3 шахталық құдық пайдаланылады.

Барлық өзендер мен бұлақтар тұщы, халықтың мұқтаждығы мен мал суару, сондай-ақ жақын маңдағы аумақтарды суару үшін пайдаланылады. Жалпы, негізгі учаскенің аумағын суландырылған деп санауға болады, ал Бахтықұрай учаскесі қанағаттанарлық. Жайылымдық алқаптардың орташа өнімділігі – 10,5 центнер/гектарды құрайды.

Қырғызсай ауылдық округі Ұйғыр ауданының оңтүстігінде орналасқан.

Әкімшілік-аумақтық бөлінісі Қырғызсай ауылында орналасқан.

Табиғи ауа-райының жағдайлары бойынша: дала аймағының шегінде және агроклиматтық көрсеткіштер бойынша, олар үшін тән қасиет: қатал ұзақ қыста, қысқа қалыпты ыстық жазда, қыстың және жаз температураларының күрт қарама-қайшылықтарымен, жылдық жауын-шашынның аз мөлшерімен сипатталады.

Қырғызсай ауылдық округінің жалпы жер көлемі 12817 гектар (бұдан әрі –га), соның ішінде жайылымдар –2232,5 га.

Санаттары бойынша жерлер келесідей бөлінеді:

ауыл шаруашылығы мақсатындағы жерлер – 4119,1га; елді мекендердің жерлері- 89,4 га;

Қырғызсай ауылдық округінің аумағындағы ауыл шаруашылығы жануарлары мал басының саны: 2700 бас ірі қара мал, 6608 бас уақ мал, 778 бас жылқы.

Ауыл шаруашылығы жануарларының түрлері бойынша келесідей бөлінген: ірі қара мал - 8 табын;

уақ мал - 15 отар;

жылқылар – 13 үйір.

Жайылымдар кенттің табиғи-климаттық ерекшелігіне байланысты табиғи жайылымдарға жатады және көбінесе малды бағу үшін пайдаланылады.

Жайылымдарды негізгі пайдаланушылар кенттің тұрғындары болып табылады.

Жоспар жайылымдарды ұтымды пайдалану, жем-шөпке қажеттілікті тұрақты қамтамасыз ету және жайылымдардың тозу процестерін болғызбау мақсатында қабылданды.

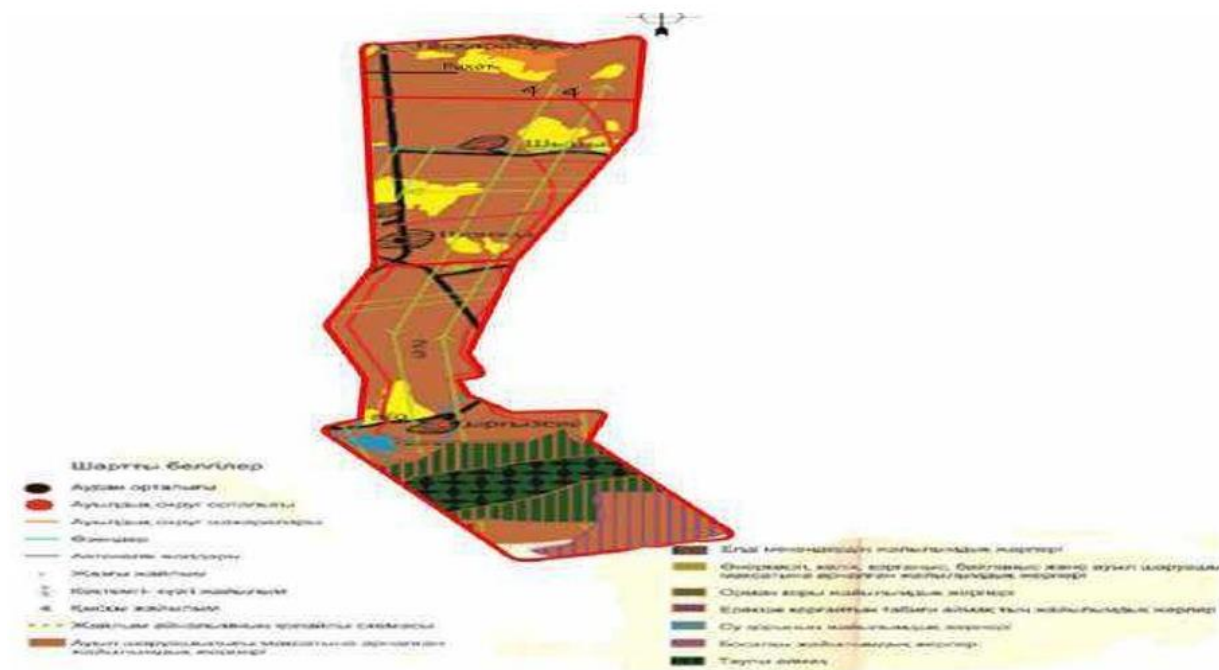
Ауылдық округ аумағында 1 ветеринарлық пункт және 1 мал қорымы қызмет істейді.

Ауылдық округ аумағында малды айдап өтуге арналған сервитуттар белгіленбеген.

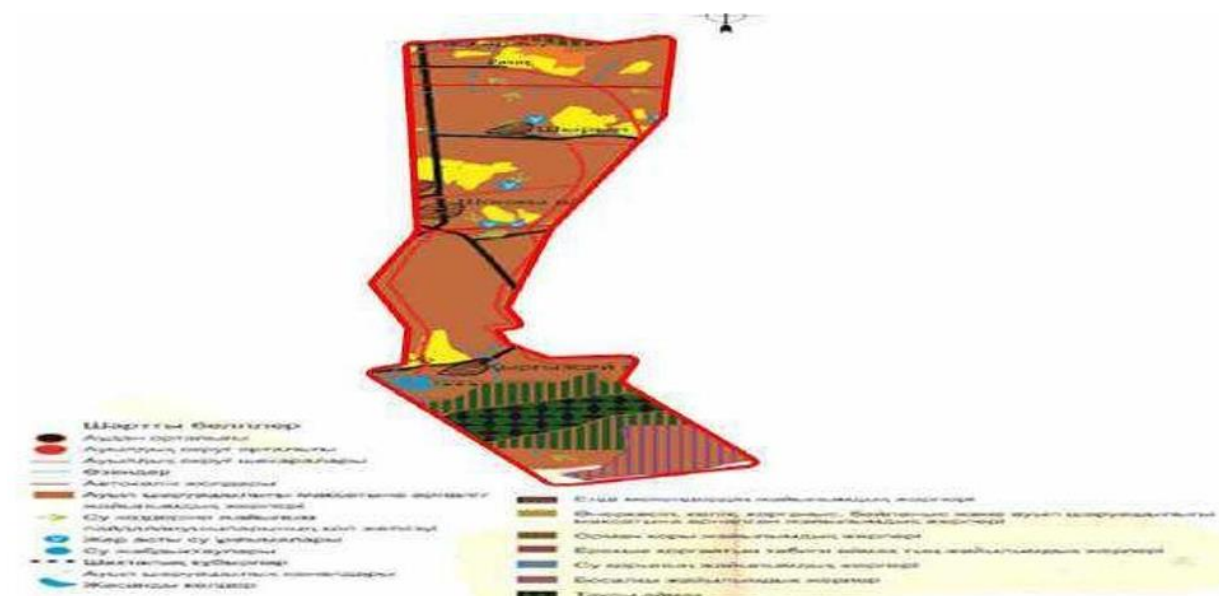
Құқық белгілейтін құжаттар негізінде жер санаттары, жер учаскелерінің меншік иелері және жер пайдаланушылар бөлінісінде әкімшілік аумақтық бірлік аумағында жайылымдардың орналасу схемасы (картасы)

2	Рахат ауылы	727	70	3	210		346	517
	Барлығы	2233	333	3	999		223,5	1234

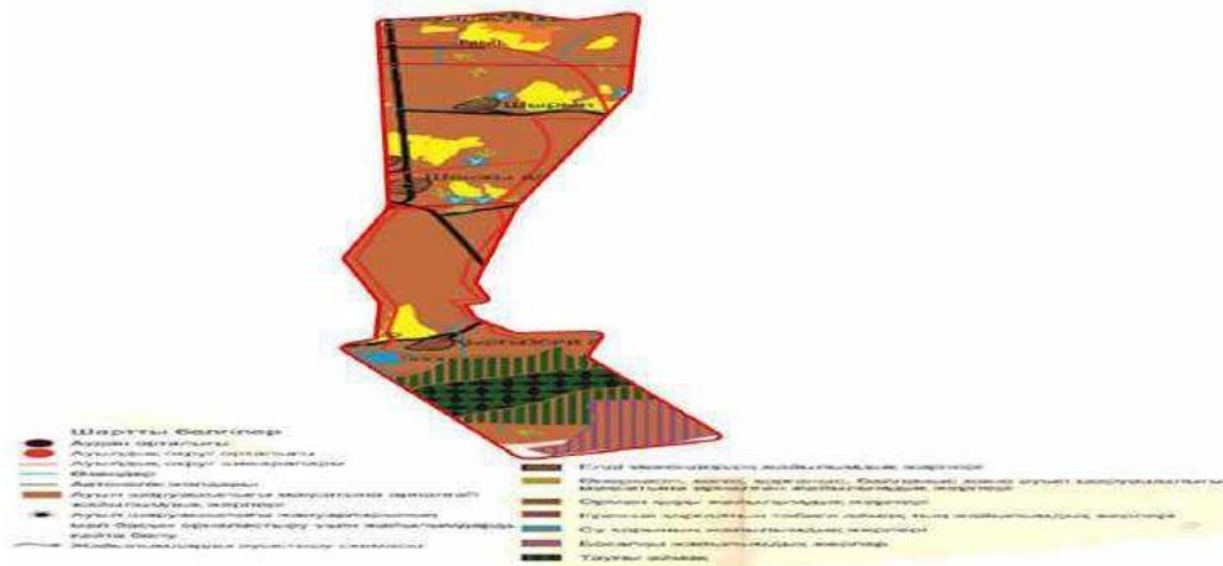
Жайылым айналымдарының қолайлы схемасы



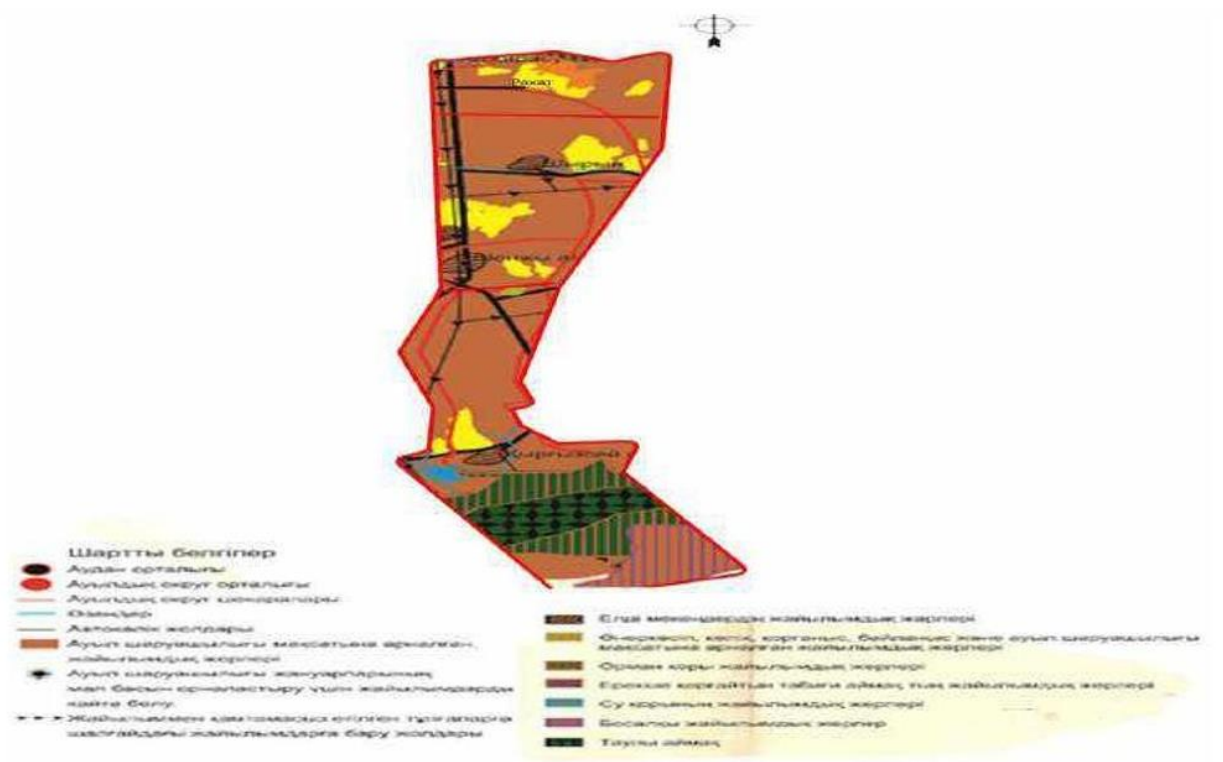
Жайылымдардың, оның ішінде маусымдық жайылымдардың сыртқы және ішкі шекаралары мен алаңдары, жайылымдық инфрақұрылым объектілері белгіленген картасы



Жайылымы жоқ жеке және (немесе) заңды тұлғалардың ауыл шаруашылығы жануарларының мал басын орналастыру үшін жайылымдарды қайта бөлу және оны берілетін жайылымдарға ауыстыру схемасы



Ауыл, ауылдық округ маңында орналасқан жайылымдармен қамтамасыз етілмеген жеке және (немесе) заңды тұлғалардың ауылшаруашылығы жануарларының мал басын шалғайдағы жайылымдарға орналастыру схемасы



Қырғызсай ауылдық округі бойынша ауыл шаруашылығы жануарларын жаюдың және айдаудың маусымдық маршруттарын белгілейтін жайылымды пайдалану жөніндегі күнтізбелік графигі

Жылдар	Жайылымдардарға малдарды айдап шығару және жайылымдардан қайтару мерзімдері			
	Көктем	Жаз	Күз	Қыс
2021	Наурыз айының ІІ-ші он күндігі	Мамыр айының ІІ-ші он күндігі	Қазан айының ІІ-ші он күндігі	Қараша айының ІІІ-ші он күндігі
	М а м ы р айының ІІ –ші он күндігі	Қ а з а н айының ІІ-ші он күндігі	Қ а р а ш а айының ІІІ-ші он күндігі	Н а у р ы з айының ІІ-ші он күндігі
2022	Наурыз айының ІІ-ші он күндігі	Мамыр айының ІІ-ші он күндігі	Қазан айының ІІ-ші он күндігі	Қараша айының ІІІ-ші он күндігі
	Мамыр айының ІІ-ші он күндігі	Қазан айының ІІ-ші он күндігі	Қараша айының ІІІ – ш і он күндігі	Наурыз айының ІІ-ші он күндігі

Ұйғыр аудандық мәслихатының 2021 жылғы "07 " қыркүйектегі № 7-11-55 шешіміне 7-қосымша

Үлкен Ақсу ауылдық округінің 2021-2022 жылдарға арналған жайылымдарды басқару және оларды пайдалану жөніндегі жоспары

1)Құқық белгілейтін құжаттар негізінде жер санаттары, жер учаскелерінің меншік иелері және жер пайдаланушылар бөлінісінде әкімшілік-аумақтық бірлік аумағында жайылымдардың орналасу схемасы (картасы);

2)жайылым айналымдарының қолайлы схемасы;

3)жайылымдардың, оның ішінде маусымдық, жайылымдық сыртқы және ішкі шекаралары мен алаңдары, жайылымдық инфрақұрылым объектілері белгіленген картасы;

4)жайылым пайдаланушылардың су тұтыну нормасына сәйкес жасалған су көздеріне (суару немесе суландыру каналдарына) қол жеткізу схемасы;

5)жайылымы жоқ жеке және (немесе) заңды тұлғалардың ауыл шаруашылығы жануарларының мал басын орналастыру үшін жайылымдарды қайта бөлу және оны берілетін жайылымдарға ауыстыру схемасы;

6)Үлкен Ақсу ауылдық округі маңында орналасқан жайылымдармен қамтамасыз етілмеген жеке және (немесе) заңды тұлғалардың ауыл шаруашылығы жануарларының мал басын шалғайдағы жайылымдарға орналастыру схемасы;

7)ауыл шаруашылығы жануарларын жаюдың және айдаудың маусымдық маршруттарын белгілейтін жайылымдарды пайдалану жөніндегі күнтізбелік графигі.

Үлкен Ақсу ауылдық округінің аумағы құрғақ, даласы бетеге-селеулі белдем тармағына жатады. Дала өсімдігі басым болуы анықталды, оның негізгі түрлері: бетеге, селеулер, сұлыбас және шамалы даланың түрлі шөптерінің қатысуымен әр түрлі жусанның түрлері.

Жайылымдық алқаптардың орташа өнімділігі – 10,5 центнер/гектарды құрайды.

Жайылымдар жемдерінің қоры ұзақтығы 170-180 күн болатын жайылым кезеңінде пайдаланылады.

Үлкен Ақсу ауылдық округі Ұйғыр ауданының шығыс оңтүстігінде орналасқан.

Әкімшілік-аумақтық бөлінісі Үлкен Ақсу ауылы, Кіші Ақсу ауылы, Долайты ауылынан тұрады.

Табиғи ауа-райының жағдайлары бойынша: дала аймағының шегінде және агроклиматтық көрсеткіштер бойынша, олар үшін тән қасиет: қатал ұзақ қыста, қысқа қалыпты ыстық жазда, қыстың және жаз температураларының күрт қарама-қайшылықтарымен, жылдық жауын-шашынның аз мөлшерімен сипатталады.

Үлкен Ақсу ауылдық округінің жалпы жер көлемі 14987 гектар (бұдан әрі –), соның ішінде жайылымдар – 5792 .

Санаттары бойынша жерлер келесідей бөлінеді:

ауыл шаруашылығы мақсатындағы жерлер – 10690 ;

елді мекендердің жерлері-4090 ;

Үлкен Ақсу ауылдық округінің аумағындағы ауыл шаруашылығы жануарлары мал басының саны: 6025 бас ірі қара мал, 19000 бас ұсақ мал, 1140 бас жылқы.

Ауыл шаруашылығы жануарларының түрлері бойынша келесідей бөлінген: іріқара мал – 30 табын;

уақ мал - 27 отар;

жылқылар – 72 үйір.

Жайылымдар кенттің табиғи климаттық ерекшелігіне байланысты табиғи жайылымдарға жатады және көбінесе малды бағу үшін пайдаланылады.

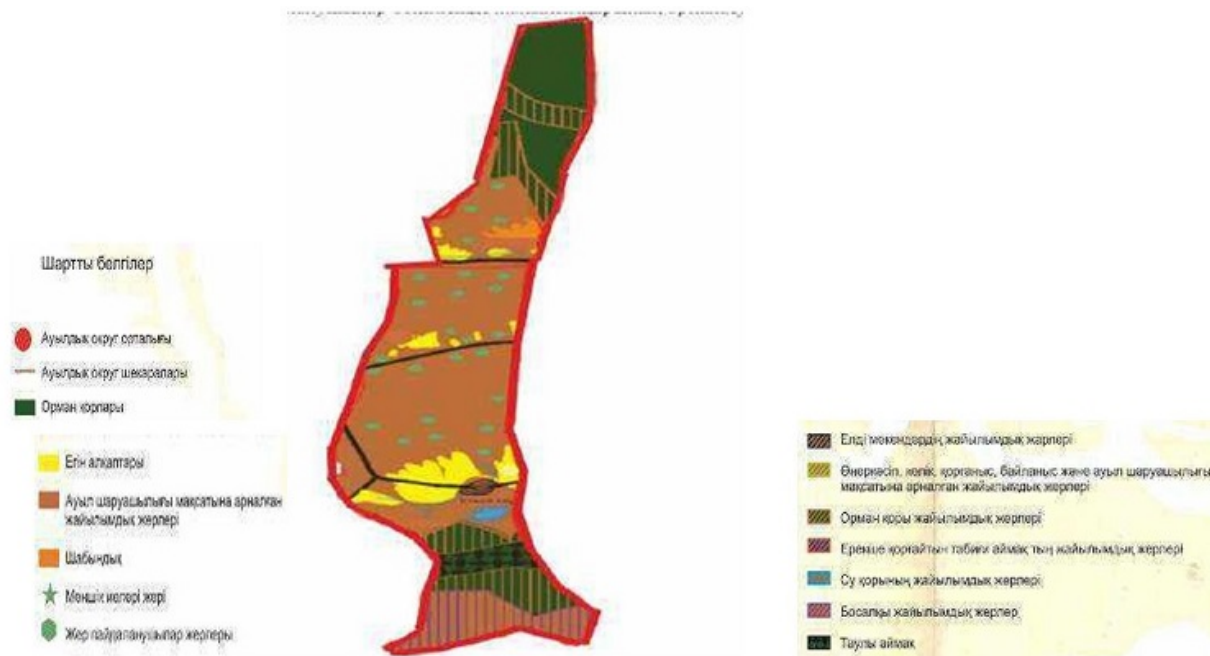
Жайылымдарды негізгі пайдаланушылар кенттің тұрғындары болып табылады.

Жоспар жайылымдарды ұтымды пайдалану, жем-шөп кеңестілікті тұрақты қамтамасыз ету және жайылымдардың тозу процестерін болғызбау мақсатында қабылданды.

Ауылдық округ аумағында 1ветеринарлық пункт және 1 мал қорымы, 1 тоғыту орны қызмет істейді.

Ауылдық округ аумағында малды айдап өтуге арналған сервитуттар белгіленбеген.

Құқық белгілейтін құжаттар негізінде жерсанаттары, жер учаскелерінің меншік иелері және жер пайдаланушылар бөлінісінде жайылымдардың орналасу схемасы (картасы)



Жер учаскелерінің меншік иелері

№	Жер учаскелерінің меншік иелері	Жайылым алаңы, (га)	Түрлері бойынша болуы,			Жайылымға қажеттілік нормасы			Жайылымдардың қажеттілігі, (га)			
			МІҚ	ҰММ	Жылқы	МІҚ	ҰММ	Жылқы	МІҚ	ҰММ	Жылқы	барлығы
1	Абдикалыкова Секелхан "Арнур" ш/қ	100	48	179	2	3	1	3	144	179	6	329
2	Абдиқаров Марат Дилмурат ш/қ	2	11	10	6	3	1	3	33	10	18	61
3	Авақриев Тельман "Ава" ш/қ	64	9	14	1	3	1	3	27	14	1	42
4	Айсаров Курванжан "Адил и К" ш/қ	1,5				3	1	3				
5	Ақбаров Курван "А Юлдаш" ш/қ	65	6	4	2	3	1	3	18	4	6	28
6	Амердинов Насирдин "Набидин" ш/қ	115	8	35		3	1	3	24	35		59
7	Амруллаев Камирдин "Амрул" ш/қ	60	15	35		3	1	3	45	35		80
8	Аршидинов Кадырдан "Акер" ш/қ	450	5	20		3	1	3	15	20		35
9	Баймуканов Канат "Б Канат" ш/қ	58	45	5	12	3	1	3	135	5	36	176
10	Боранбаева Рахиям "Юсуп" ш/қ	180	20			3	1	3	60			60
11	Гожалимов Радик "Гожалим" ш/қ	67	12	16		3	1	3	36	16		52
12	Джаббаров Махмут "Ялкунжан" ш/қ	120	11	24	3	3	1	3	33	24	9	66
13	Джаменкеева Кулсахан "Сағыныш" ш/қ	20	17	357	4	3	1	3	51	357	12	420
14	Жанакбаев Канат "Олжас" ш/қ	33	29	313	44	3	1	3	87	313	132	532
15	Зайтов Адилжан "Адил" ш/қ	60	9	40	1	3	1	3	27	40	3	70

48	Омаров Шухрат "Сунила" ш/қ	52	3			3	1	3	9			9	-
49	Рахметуллаев Барат "Дильназ" ш/қ	10	2			3	1	3	6			6	-
50	Сасикова Хамрабуви "Хамрагуль" ш/қ	125	9	8	1	3	1	3	27	8	3	38	-
51	Сатуков Раюпжан "Атуш" ш/қ	20	33			3	1	3	99			99	-
52	Саутов Нариман "Саут" ш/қ	65	19	55		3	1	3	57	55		112	-
53	Семятов Турнжан "Румин" ш/қ	210	20		1	3	1	3	60		3	63	-
54	Сидиков Максим "Садык" ш/қ	19	10			3	1	3	30			30	-
55	Таипов Айсажан "МТС" ш/қ	180	3	15		3	1	3	9	15		24	-
56	Толегенов Тилвалди "Толеген" ш/қ	43	25			3	1	3	75			75	-
57	Тохтаунов Асан "Т Султан" ш/қ	34	5			3	1	3	15			15	+19
58	Тохтяков Кудрат "Т Кудрат" ш/қ	21,9	13		4	3	1	3	39		12	51	-29,
59	Тыштыбаев Джумадил "Дулат" ш/қ	59	52	97	3	3	1	3	156	97	9	262	-203
60	Усенкулов Нурканат "Айдос" ш/қ	30	50	365	30	3	1	3	150	365	45	560	-530
61	Усенов Пархат "Асан Усен" ш/қ	37,5	172	1000	15	3	1	3	516	1000	45	1561	-152
62	Хавайдуллаева Хасиятхан "Тохнияз" ш/қ	67,1	7	50		3	1	3	21	50		71	-3,9
63	Хитяков Тохтасун "Отуқ" ш/қ	53	7	18	1	3	1	3	21	18	3	42	+11
64	Худайбардиев Ахмятчан "Инипям" ш/қ	15	5	18		3	1	3	15	18		33	-18
65	Шамаунов Нуршам "Берекатлик" ш/қ	91	5	16		3	1	3	15	16		31	+60
66	Юсупов Вильямис "Чон Аксу" ш/қ	18,1	5			3	1	3	15			15	+3,1
67	Якубов Гожамберди "Якуб" ш/қ	15	3			3	1	3	9			9	+6
68	Аваков Ризайдин "А Азат" ш/қ	93	111	13	33	3	1	3	333	13	99	445	-352
69	Адилова Саниям "Роп" ш/қ	20	7	20		3	1	3	21	20		41	-21
70	Акбаров Малик "Максим" ш/қ	117	4	7		3	1	3	12	7		19	+98
71	Алимжанов Ашен "Марзия" ш/қ	31,3	29	419	10	3	1	3	87	419	30	536	-504

118	Самутов Адилжан "Қыран" ш/қ	55	18	5		3	1	3	54	5		59
119	Кебировна Гульжанат "Омлук" ш/қ	62	5	14	1	3	1	3	15	14	3	32
	Барлығы	5451	2061	6441	383	3	1	3	6183	6441	1149	13773

Аббревиатуралардың таратылып жазылуы: МІҚ – мүйізді іріқара мал; ҰММ – ұсақ мүйізде мал ш/қ - шаруа қожалық

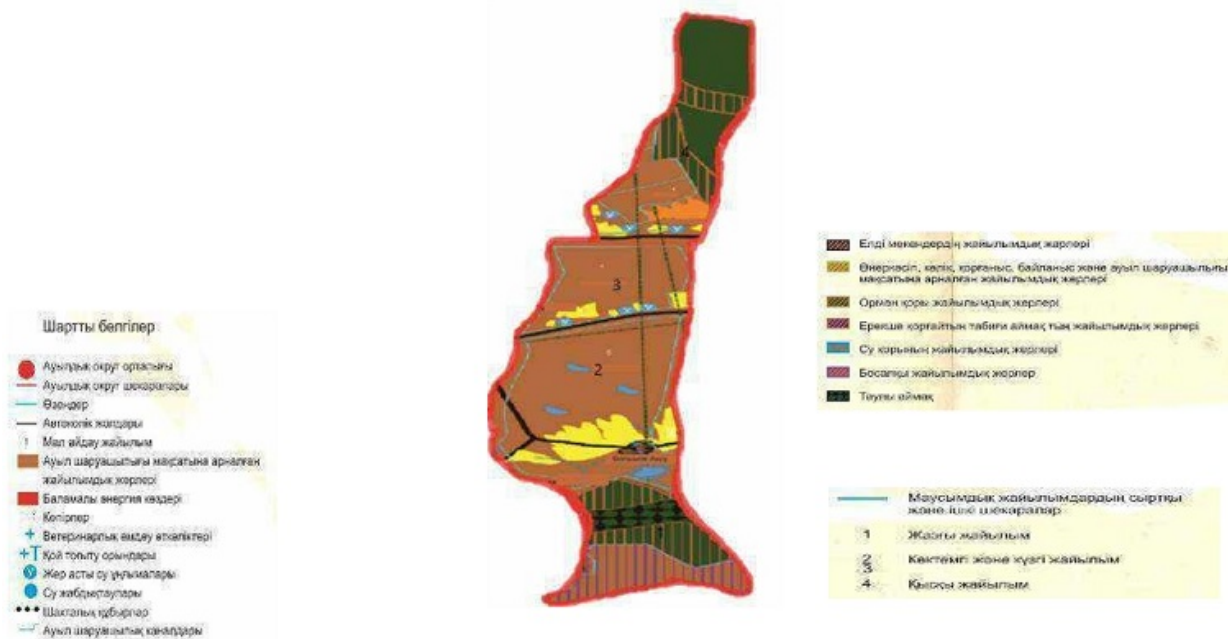
Үлкен Ақсу ауылдық округ бойынша елді мекендер бөлінісінде мүйізді ірі қара аналық (сауын) мал басын орналастыру үшін жайылымдарды бөлу

№	Елді мекен атауы	Жайылым алаңы,	Сауын сиырлардың болуы (бас)	Жайылымға қажеттілік нормасы 1 бас,	Жайылымдардың қажеттілігі,	Жайылымдармен қамтамасыз етілмеген,	Қажеттіліктің қамтамасыз етілуі, пайыз	Артықшылық
1	Үлкен Ақсу ауылы	1687	729	3,0	2187	-500	77	
2	Кіші Ақсу ауылы	500	155	3,0	465		107,5	+35
3	Долайты ауылы	1000	222	3,0	666		150	+334
	барлығы	3187	1106	3,0	3318	-500	96	-131

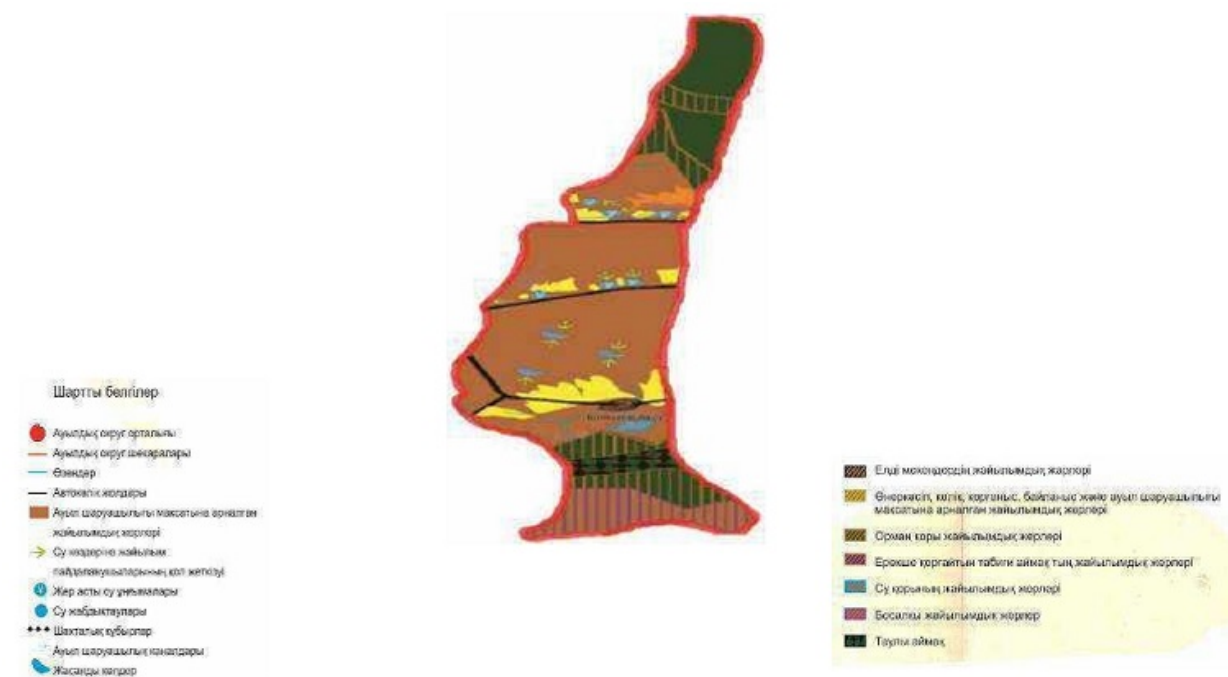
Жайылым айналымдарның қолайлы схемалары



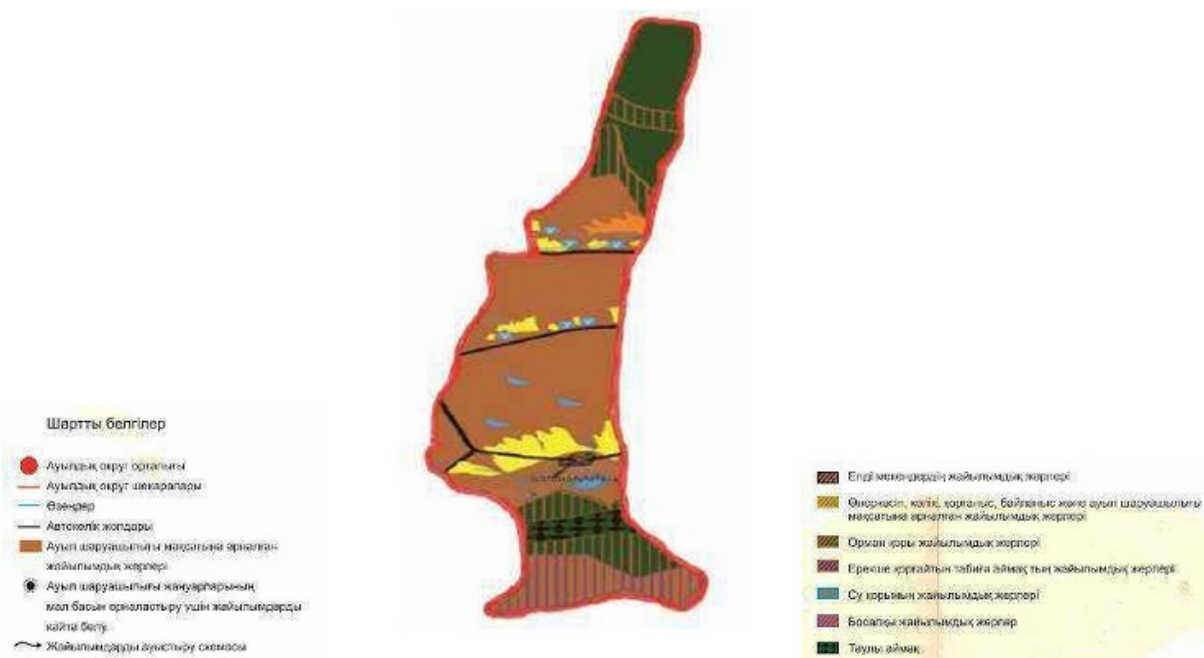
Жайылым, оның ішінде маусымдық жайылымдардың сыртқы және ішкі шекаралар мен алаңдары, жайылымдық инфрақұрылым объектілері белгіленген картасы



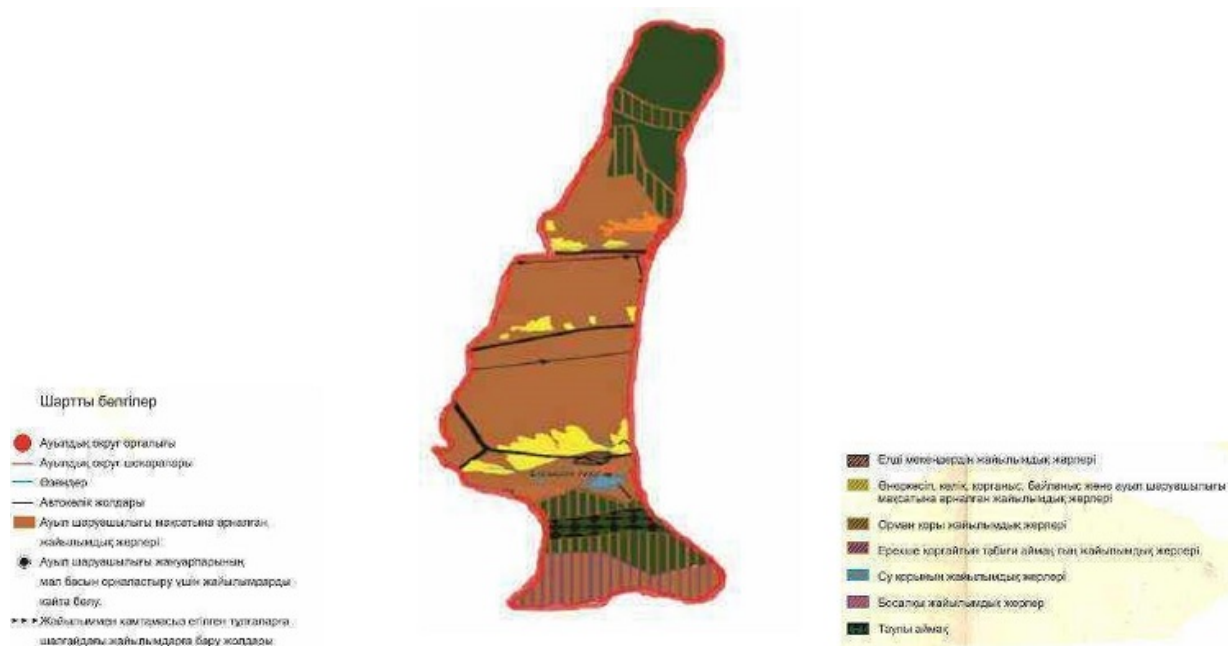
Жайылым пайдаланушылардың су тұтыну нормасы сәйкес жасалған су көздеріне (көлдерге, өзендерге, тоғандарға, суару немесе суландыру каналдарына, құбырлы немесе шахталы құдықтарға) қол жеткізу схемасы



Жайылымы жоқ жеке және (немесе) заңды тұлғалардың ауылшаруашылығы жануарларының мал басын орналастыру үшін жайылымдарды қайта бөлу және оны берілетін жайылымдарға ауыстыру схемасы



Ауыл, ауылдық округ маңында орналасқан жайылымдармен қамтамасыз етілмеген жеке және (немесе) заңды тұлғалардың ауыл шаруашылығы жануарларының мал басын палғайдағы жайылымдарға орналастыру схемасы



Үлкен Ақсу ауылдық округі бойынша ауыл шаруашылығы жануарларын жаюдың және айдаудың маусымдық маршруттарын белгілейтін жайылымды пайдалану жөніндегі күнтізбелік графигі

Жылдар	Жайылымдардағы малдарды айдап шығару және жайылымдардан қайтару мерзімдері			
	Көктем	Жаз	Күз	Қыс
2021	Наурыз айының ІІ-ші он күндігі	Мамыр айының ІІ-ші он күндігі	Қазан айының ІІ-ші он күндігі	Қараша айының ІІІ-ші он күндігі
	М а м ы р айының ІІ –ші он күндігі	Қ а з а н айының ІІ-ші он күндігі	Қ а р а ш а айының ІІІ-ші он күндігі	Н а у р ы з айының ІІ-ші он күндігі
2022	Наурыз айының ІІ-ші он күндігі	Мамыр айының ІІ-ші он күндігі	Қазан айының ІІ-ші он күндігі	Қараша айының ІІІ-ші он күндігі
	Мамыр айының ІІ-ші он күндігі	Қазан айының ІІ-ші он күндігі	Қараша айының ІІІ –ші он күндігі	Наурыз айының ІІ-ші он күндігі

Ұйғыр аудандық мәслихатының 2021 жылғы "07" қыркүйектегі № 7-11-55 шешіміне 8-қосымша

Ават ауылдық округінің 2021-2022 жылдарға арналған жайылымдарды басқару және оларды пайдалану жөніндегі жоспары

1)Құқық белгілейтін құжаттар негізінде жер санаттары, жер учаскелерінің меншік иелері және жер пайдаланушылар бөлінісінде әкімшілік-аумақтық бірлік аумағында жайылымдардың орналасу схемасы (картасы);

2)жайылым айналымдарының қолайлы схемасы;

3)жайылымдардың, оның ішінде маусымдық, жайылымдық сыртқы және ішкі шекаралары мен алаңдары, жайылымдық инфрақұрылым объектілері белгіленген картасы;

4)жайылым пайдаланушылардың су тұтыну нормасына сәйкес жасалған су көздеріне (көлдерге, өзендерге, тоғандарға, апандарға, суару немесе суландыру каналдарына, құбырлы немесе шахта құдықтарға) қолжеткізу схемасы;

5)жайылымы жоқ жеке және (немесе) заңды тұлғалардың ауылшаруашылығы жануарларының мал басын орналастыру үшін жайылымдарды қайта бөлу және оны берілетін жайылымдарға ауыстыру схемасы;

6)Ават ауылдық округі (бұдан әрі – округ) маңында орналасқан жайылымдармен қамтамасыз етілмеген жеке және (немесе) заңды тұлғалардың ауылшаруашылығы жануарларының мал басын шалғайдағы жайылымдарға орналастыру схемасы;

7)ауылшаруашылығы жануарларын жаюдың және айдаудың маусымдық маршруттарын белгілейтін жайылымдарды пайдалану жөніндегі күнтізбелік графигі.

Округ аумағы таулы, тау бөктерлі аймаққа жатады: төмен толқынды тау бөктері жазығы, аласа тау бөктері жазығы. Өсімдіктер дәнді дақылдарды, бұршақ тұқымдастарды және тұман түрлерін құрайды. Көп жылдық өсімдіктер –тіршілік формасы.

Жайылымды суландуды Кетпен жотасының солтүстік беткейінің негізгі су бөлшегінен бастау алатын Ават өзені қамтамасыз етеді. Өзен қардан және жауын-шашындан қоректенеді және терең каньонмен ағады. Судың сапасы егістікті және малдарды суару үшін жарамды.

Жайылымды қалқаптардың орташа өнімділігі – 5-6 центнер/гектарды құрайды.

Жайылымдар жемдерінің қоры ұзақтығы 170-180 күн болатын жайылым кезеңінде пайдаланылады.

Ават ауылдық округі ауданының оң түстік-батыс жағында орналасқан. Әкімшілік-аумақтық бөлінісі Ават ауылынан тұрады.

Шығыс жағында Тиірмен ауылдық округі орналасқан, ал батыс жағында Үлкен Ақсу ауылдық округімен шегаралас.

Табиғи ауа-райының жағдайлары бойынша: дала аймағының шегінде және агроклиматтық көрсеткіштер бойынша, құрғақ, ыстық. Қыста қардың қалыңдығы

10-25 см құрайды, қысқа қалыпты ыстық жазда, қыстың және жаз температураларының күрт қарама-қайшылықтарымен, жылдық жауын-шашынның аз мөлшерімен сипатталады.

Округтің жалпы жер көлемі 9102 гектар (бұданәрі–), соның ішінде жайылымдар – 7205 .

Санаттары бойынша жерлер келесідей бөлінеді:

Ауыл шаруашылығы мақсатындағы жерлер – 3208 ;

Елді-мекендердің жерлері-299 ;

Ават ауылының аумағындағы ауылшаруашылығы жануарлары мал басының саны: 3305 бас ірі қара мал, 5232 бас усақ мал, 477 бас жылқы.

Ауылшаруашылығы жануарларының түрлері бойынша келесідей бөлінген: Ірі қара мал – 16 табын;

Усақ мал - 16 отар; жылқылар – 12 үйір.

Жайылымдар округтің табиғи-климатты қерек шелігіне байланысты табиғи жайылымдарға жатады және көбінесе малды бағу үшін пайдаланылады. Жайылымдарды негізгі пайдаланушылар ауылдың тұрғындары болып табылады.

Жоспар жайылымдарды ұтымды пайдалану, жем-шөпке қажеттілікті тұрақты қамтамасыз ету және жайылымдардың тозу процестерін болғызбау мақсатында қабылданды.

Ауыл аумағында 1 ветеринариялық пункт және 1 мал қорымы, 1 ұсақ мал шомылдыратын орын қызмет істейді.

Ауылда малды айдап өтуге арналған сервитуттар белгіленбеген.

Жер учаскелерінің меншік иелері

				Жайылымға қажеттілік		
--	--	--	--	----------------------	--	--

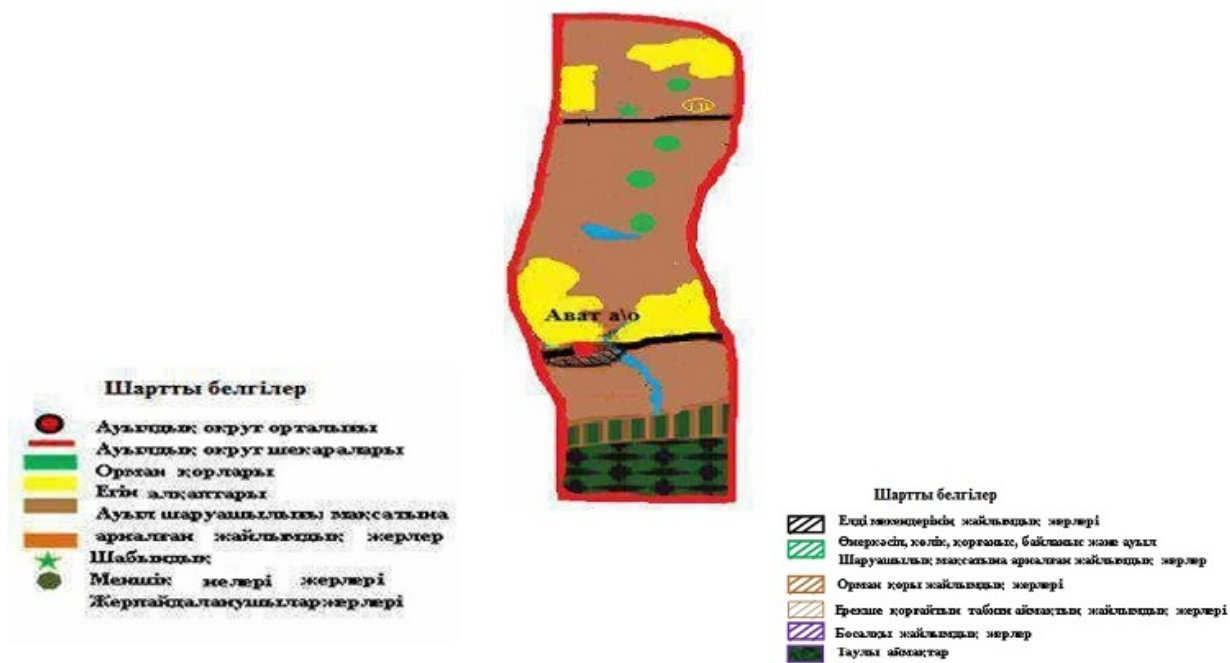
№	Ж е р учаскелерінің иелері	Жайылым алаңы (га)	Түрлері бойынша малдың болуы (бас)			нормасы 1 б а с қ а (га)			Жайылым қажеттілігі (га)				Арты жайы (га)	
			ІҚ	ҰМ	МІҚ	ІҚ	ҰМ	МІҚ	ІҚ	ҰМ	МІҚ	Жиынтығы		
1	Абдрахманов Аркин Ш\к Аркин"	4,0				3	1	3						4,0
2	Анадуллаева Мукарымхан Ш\к "Хамит"	5,0				3	1	3						5,0
3	Маметова Мухабат Ш\к Зунун"	1,7				3	1	3						1,7
4	Абдикалилов Турдахун Ш\к Чарва"	16				3	1	3						16
5	Варисов Мирзалим Ш\к Таш-кечик"	4,5				3	1	3						4,5
6	Турсунов Турн Ш \к "Гульшам"	2,5				3	1	3						2,5
7	Тохтыкулиев Курванжан Ш\ к"Кудрятжан"	4,5				3	1	3						4,5
8	Кадиров Шамшидин Ш\к Тамыр"	7	60	26	4	3	1	3	180	26	12	218		-211
9	Анадуллаев Эршад Ш\к Марлень"	26,5				3	1	3						26,5
10	Байкожаева Гульпархан	200				3	1	3						200
11	Баситов Икрамжан Ш\к Касым"	3				3	1	3						3
12	Накысбеков Кайрат Ш\к Искандер"	30	26		4	3	1	3	78	0	12	90		-60
13	Найзабеков Мурат Ш\к Акамбай"	30				3	1	3						30
14	Сыдыков Ауескан Ш \ қ Тыныштыбай"	27	32	27	15	3	1	3	96	27	45	168		-141
15	Акбаров Сатурин Ш\к "Техник"	59				3	1	3						59
16	Алимпияев Сембай Ш\к Алимпия"	30				3	1	3						30

17	Розиев Шамшидин Ш\к " Нурболат"	10				3	1	3						10
18	Шамиева Гушамхан Ш\к " Куряш"	3				3	1	3						3
19	Хапизов Иминжан Ш\к " Хапиз а"	31				3	1	3						31
20	Камердинов Кадирдин Ш\к " Каден"	18				3	1	3						18
21	Кудеков Турлды Ш\к "Курман"	65	115	153	32	3	1	3	345	153	96	594	-529	
22	Маметниязова Аминям Ш\к "Куряш "	28				3	1	3						28
23	Накысбеков Ердаулет Ш\к "Эсен"	48				3	1	3						48
24	Молдаков Куандык Ш\к " Молдак"	34				3	1	3						34
25	Аширова Ибадяхан Ш\к "Ахмал"	30				3	1	3						30
26	Исмаилов Марат Ш\к "И.Тахир"	9				3	1	3						9
27	Алимпияева Парида Ш\к "Кайсар"	15,5				3	1	3						15,5
28	Хаширов Ибадулла Ш\к "Тахат"	30				3	1	3						30
29	Шалабаев Канатали Ш\к "Ърысты"	21,5				3	1	3						21,5
30	Мансуров Ренат Ш\к "М-ит"	29				3	1	3						29
31	Таипов Амирдин Ш\к "Заман и К"	8				3	1	3						8
32	Бакиев Кахирман Ш\к "Етиз"	27				3	1	3						27
33	Анаятова Шакурям Ш\к "Эврика"	63,5	32		2	3	1	3	96	0	6	102	-38,5	
34	Абдримов Асил Ш\к "Ниятжан"	1,3				3	1	3						1,3
35	Молутова Рисалят Ш\к "Анаят"	22				3	1	3						22
36	Мамарозиев Тилвалди Ш\к " Запар"	1,5				3	1	3						1,5
37	Машуров Мухамет Ш\к "София"	25				3	1	3						25

38	Тыныштыбаев Ауелкан Ш\қ	18,3				3	1	3					18,3
39	Баленова Раиса Ш\қ "Асиль"	20				3	1	3					20
40	Махпиров Касимжан Ш\қ "Арзигуль"	10				3	1	3					10
41	Илахунов Васил Ш\қ "Михрят"	21,5				3	1	3					21,5
42	Идиллаева Сатирам Ш\қ "Махмут"	19				3	1	3					19
43	Кадиров Аршидин Ш\қ "Чарбаг"	7	63	7		3	1	3	189	7	0	196	-189
44	Курбанов Тимур Ш\қ "А.Тимур"	98	56	19	2	3	1	3	168	19	6	193	-95
45	Маева Зубайда Ш\қ " В-Радик"	20				3	1	3					20
46	Миталипов Абдихелил Ш\қ "Абдухелил"	24				3	1	3					24
47	Тайиров Армидин Ш\қ "Ильтыз"	49				3	1	3					49
48	Мустапаева Замира Ш\қ "Бахит"	0	87	623	11	3	1	3	261	623	33	917	-917
49	Джаппаров Абдулла Ш\қ "Имамжап"	0	29	22	14	3	1	3	87	22	42	151	-151
	Барлығы	1258	500	877	84	3	1	3	1500	877	252	2629	-1371

Аббревиатуралардың таратылып жазылуы: МІҚ – мүйізді ірі қара мал; УМ – усақ мал ш/қ - шаруа қожалық

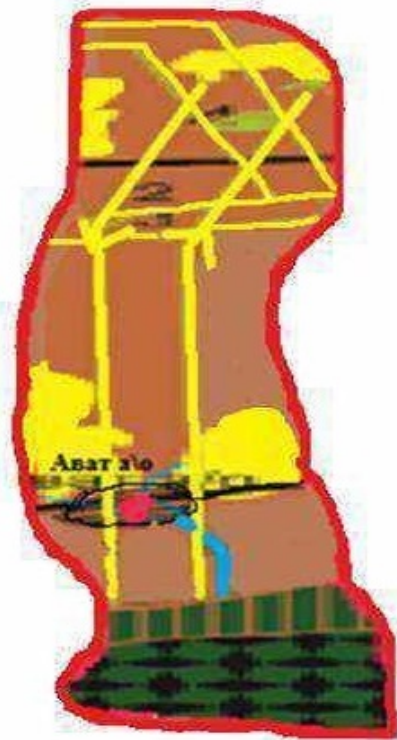
Құқық белгілейтін құжаттар негізінде жер санаттары, жер учаскелерінің меншік иелері және жер пайдаланушылар бөлінісінде әкімшілік-аумақтық бірлік аумағында жайылымдардың орналасу схемасы



Ават ауылдық округі бойынша елді мекендер бөлінісінде мүйізді ірі қара аналық (сауын) мал басын орналастыру үшін жайылымдарды бөлу

№	Елді мекен атауы	Жайылым алаңы (га)	Сауын сиырдың саны	Жайылым қажеттілік нормасы (га)	Жайылым қажеттілігі (га)	Жайылыммен қамтамасыз етілмеген (га)	Қажетті қамта масыз етілуі (%)	Артығы
1	Ават	5592	461	3	1383		404,3	+4209
	Барлығы	5592	461	3	1383		404,3	+4209

Жайылым айналымдарының қолайлы схемасы



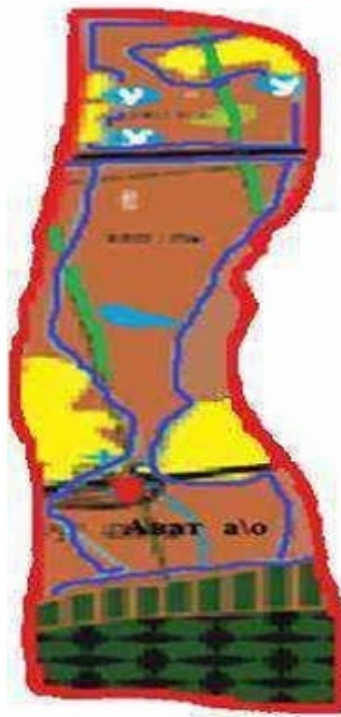
Шартты белгілер

- Ауылдық округ орталығы
- Ауылдық округ шекаралары
- Өзендер
- Автокөлік жолдары
- ☞ Көктемгі күзгі жайлымдар
- 4 Қасқыжайлымдар
- Жайлым айналымның қолайлы схемасы
- Ауыл шаруашылығы мақсатына арналған

Шартты белгілер

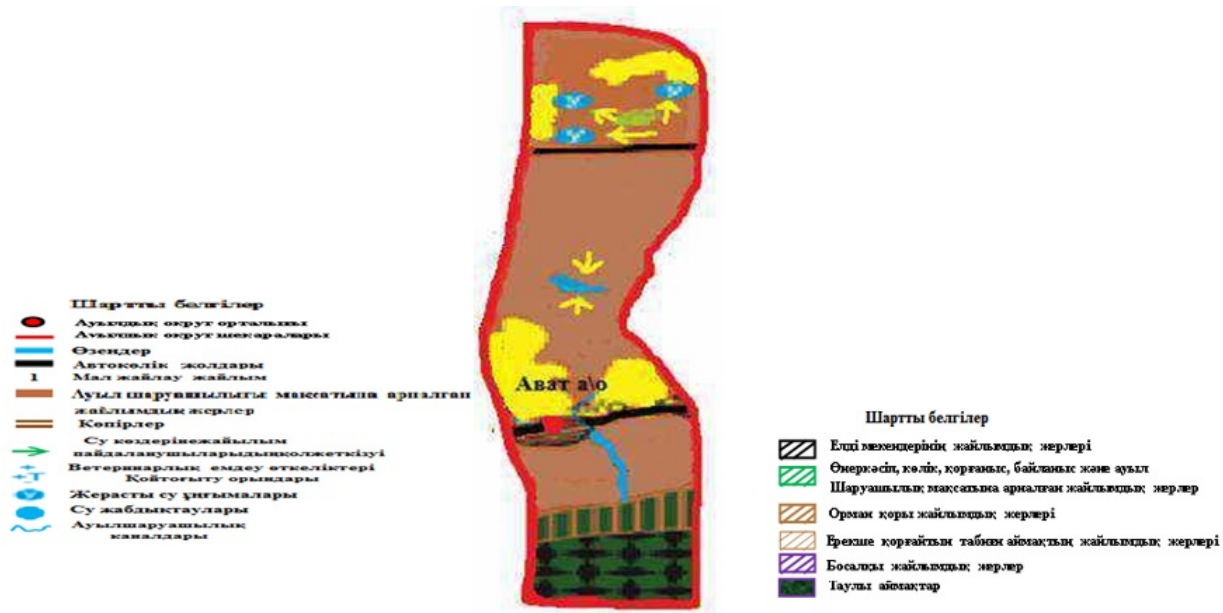
- Елді мекендерінің жайылымдық жерлері
- Өнеркәсіп, көлік, қорғаныс, байланыс және ауыл шаруашылығы мақсатына арналған жайылымдық жерлер
- Орман қоры жайылымдық жерлері
- Ерекше қорғайтын табиғи аймақтың жайылымдық жерлері
- Босалқы жайылымдық жерлер
- Таулы аймақтар

Жайылымдардың, оның ішінде маусымдық айылымдардың сыртқы және ішкі шекаралары мен алаңдары, жайылымдық инфрақұрылым объектілері белгіленген картасы

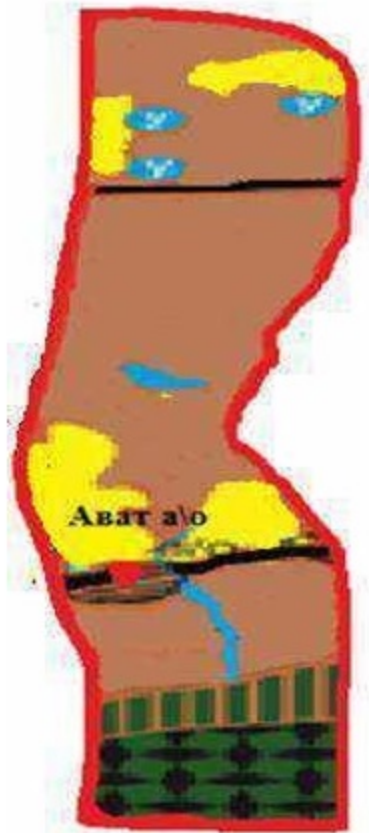


Шартты белгілер	
	Ауқымдық өзгерт орталығы
	Ауқымдық өзгерт шекаралары
	Өзендер
	Автокөлік жолдары
	Мал жайлау жайлымы
	Ауыл шаруашылығы маңсаатына арналған жайлымдық жерлер
	Көпірлер
	Ветеринарлық емдеу өткелістері Қойтоғыту орындары
	Жерасты су ұңымалары
	Су жабдықтаулары
	Ауылшаруашылық каналдары
	Елді мезендерінің жайлымдық жерлері
	Өнеркәсіп, көлік, қорғаныс, байланыс және ауыл шаруашылығы маңсаатына арналған жайлымдық жерлер
	Орман қоры жайлымдық жерлері
	Ересіне қорғайтын табиғи аймақтық жайлымдық жерлері
	Босалық жайлымдық жерлер
	Таулы аймақтар
	Маусымдық жайлымдардың сыртқы және ішкі шекаралары
	1 Жазғыжайлым
	Көктемгі және күзгі жайылым
	4 Қысқыжайлым

Жайылым пайдаланушылардың су тұтыну нормасына сәйкес жасалған су көздеріне (көлдерге, өзендерге, тоғандарға, апандарға, суару немесе суландыру каналдарына, құбырлы немесе шахталы құдықтарға) қолжеткізу схемасы



Жайылымы жоқ жеке және (немесе) заңды тұлғалардың ауыл шаруашылығы жануарларының мал басын орналастыру үшін жайылымдарды қайта бөлу және оны берілетін жайылымдарға ауыстыру схемасы



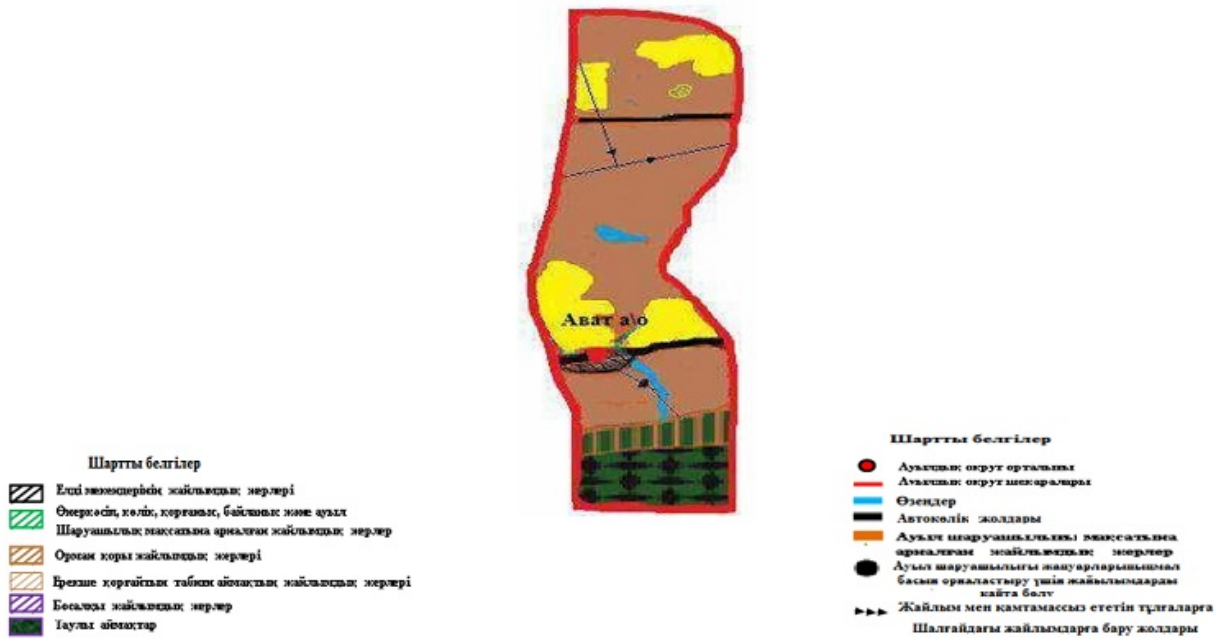
Шартты белгілер

- Ауылдық округ орталығы
- Ауылдық округ шекаралары
- Өзендер
- Автокөлік жолдары
- Ауыл шаруашылығы мақсатына арналған жайылымдық жерлер
- Ауыл шаруашылығы жануарларының мал басын орналастыру үшін жайылымдарды қайта бөлу
- Жайылымдарды ауыстыру схемасы

Шартты белгілер

- ▨ Елді мекендерісіз жайылымдық жерлері
- ▨ Өнеркәсіп, көлік, қорғаныс, байланыс және ауыл шаруашылығы мақсатына арналған жайылымдық жерлер
- ▨ Орман қоры жайылымдық жерлері
- ▨ Ерешіне қорғайтын табиғи аймақтың жайылымдық жерлері
- ▨ Босалғы жайылымдық жерлер
- ▨ Таулы аймақтар

Ауылдық округ маңында орналасқан жайылымдар мен қамтамасыз етілмеген жеке және (немесе) заңды тұлғалардың ауыл шаруашылығы жануарларының мал басын шалғайдағы жайылымдарға орналастыру схемасы



Ават ауылдық округі бойынша ауыл шаруашылығы жануарларын жаюдың және айдаудың маусымдық маршруттарын белгілейтін жайылымды пайдалану жөніндегі күнтізбелік графигі

Жылдар	Жайылымдардағы малдарды айдап шығару және жайылымдардан қайтару мерзімдері			
	Көктем	Жаз	Күз	Қыс
2021	Наурыз айының II-ші он күндігі	Мамыр айының II-ші он күндігі	Қазан айының II-ші он күндігі	Қараша айының III-ші он күндігі
	Мамыр айының II –ші он күндігі	Қазан айының II-ші он күндігі	Қараша айының III-ші он күндігі	Наурыз айының II-ші он күндігі
2022	Наурыз айының II-ші он күндігі	Мамыр айының II-ші он күндігі	Қазан айының II-ші он күндігі	Қараша айының III-ші он күндігі
	М а м ы р айының II-ші он күндігі	Қ а з а н айының II-ші он күндігі	Қ а р а ш а айының III –ші он күндігі	Н а у р ы з айының II-ші он күндігі

Ұйғыр аудандық мәслихатының 2021 жылғы "07" қыркүйектегі № 7-11-55 шешіміне 9-қосымша

Тиірмен ауылдық округінің 2021-2022 жылдарға арналған жайылымдарды басқару және оларды пайдалану жөніндегі жоспары

1)Құқық белгілейтін құжаттар негізінде жер санаттары, жер учаскелерінің меншік иелері және жер пайдаланушылар бөлінісінде әкімшілік-аумақтық бірлік аумағында жайылымдардың орналасу схемасы (картасы);

2)жайылым айналымдарының қолайлы схемасы;

3)жайылымдардың, оның ішінде маусымдық, жайылымдық сыртқы және ішкі шекаралары мен алаңдары, жайылымдық инфрақұрылым объектілері белгіленген картасы;

4) жайылым пайдаланушылардың су тұтыну нормасына сәйкес жасалған су көздеріне (көлдерге, өзендерге, тоғандарға, апандарға, суару немесе суландыру каналдарына, құбырлы немесе шахта құдықтарға) қол жеткізу схемасы;

5) жайылымы жоқ жеке және (немесе) заңды тұлғалардың ауыл шаруашылығы жануарларының мал басын орналастыру үшін жайылымдарды қайта бөлу және оны берілетін жайылымдарға ауыстыру схемасы;

6) Тиірмен ауылдық округі маңында орналасқан жайылымдармен қамтамасыз етілмеген жеке және (немесе) заңды тұлғалардың ауыл шаруашылығы жануарларының мал басын шалғайдағы жайылымдарға орналастыру схемасы;

7) ауыл шаруашылығы жануарларын жаюдың және айдаудың маусымдық маршруттарын белгілейтін жайылымдарды пайдалану жөніндегі күнтізбелік графигі.

Тиірмен ауылдық округінің аумағы құрғақ, даласы бетеге-селеулі белдем тармағына жатады. Дала өсімдігі басым болуы анықталды, оның негізгі түрлері: бетеге, селеулер, сұлыбас және шамалы даланың түрлі шөптерінің қатысуымен әр түрлі жусанның түрлері.

Жайылымды суландыру табиғи аландар, шахталы құдықтармен қамтамасыз етіледі.

Жайылымдық алқаптардың орташа өнімділігі – 10,5 центнер/гектарды құрайды.

Жайылымдар жемдерінің қоры ұзақтығы 170-180 күн болатын жайылым кезеңінде пайдаланылады.

Тиірмен ауылдық округі Ұйғыр ауданының оңтүстігінде орналасқан. Әкімшілік-аумақтық бөлінісі Тиірмен ауылы, Ұзынтам ауылынан тұрады.

Табиғи ауа-райының жағдайлары бойынша: дала аймағының шегінде және агроклиматтық көрсеткіштер бойынша, олар үшін тән қасиет: қатал ұзақ қыста, қысқа қалыпты ыстық жазда, қыстың және жаз температураларының күрт қарама-қайшылықтарымен, жылдық жауын-шашынның аз мөлшерімен сипатталады.

Тиірмен ауылдық округінің жалпы жер көлемі 10008 гектар (бұдан әрі –), соның ішінде жайылымдар – 4960 .

Санаттары бойынша жерлер келесідей бөлінеді: ауыл шаруашылығы мақсатындағы жерлер – 6491 ; елді мекендердің жерлері-3517 ;

Тиірмен ауылдық округінің аумағындағы ауыл шаруашылығы жануарлары мал басының саны: 4585 бас ірі қара мал, 10500 бас ұсақ мал, 380 бас жылқы.

Ауыл шаруашылығы жануарларының түрлері бойынша келесідей бөлінген: ірі қара мал - 31 табын;

уақ мал - 24 отар; жылқылар – 8 үйір.

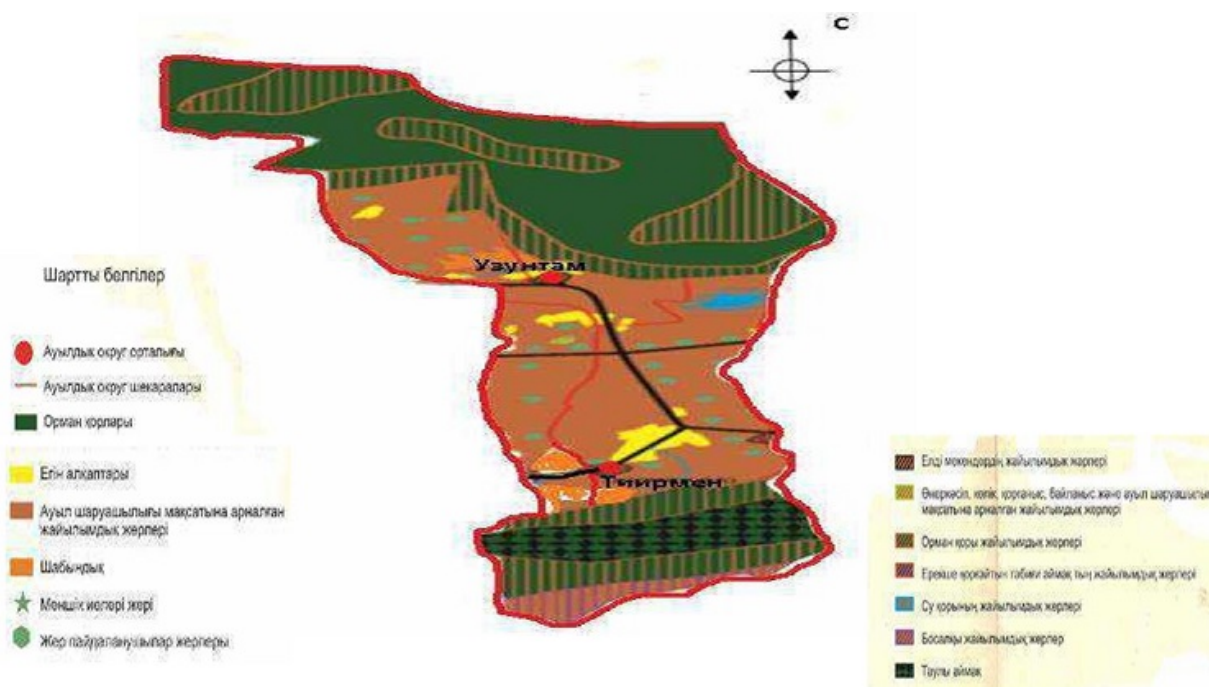
Жайылымдар кенттің табиғи климаттық ерекшелігіне байланысты табиғи жайылымдарға жатады және көбінесе малды бағу үшін пайдаланылады. Жайылымдарды негізгі пайдаланушылар кенттің тұрғындары болып табылады.

Жоспар жайылымдарды ұтымды пайдалану, жем-шөп кеңәжеттілікті тұрақты қамтамасыз ету және жайылымдардың тозу процестерін болғызбау мақсатында қабылданды.

Ауылдық округ аумағында 1 ветеринарлық пункт және 1 мал қорымы қызмет істейді.

Ауылдық округ аумағында малды айдап өтуге арналған сервитуттар белгіленбеген.

Құқық белгілейтін құжаттар негізінде жер санаттары, жер учаскелерінің меншік иелер және жер пайдаланушылар бөлінісінде жайылымдардың орналасу схемасы (картасы)



Жер учаскелерінің меншік иелері

№	Жер учаскелерінің меншік иелері	Жайылым алаңы, (га)	Түрлері бойынша малдың болуы (бас)			Жайылымға қажеттілік нормасы 1 бас, (га)			Жайылымдардың қажеттілігі, (
			МІҚ	УМ	Жылқы	МІҚ	УМ	Жылқы	МІҚ	УМ	Жылқы	Ба
1	"Тугман" ш/қ Савирдинов Исмаил	117,50	36	78	1	3	1	3	39	44	0	18
2	"Макан" ш/қ Маметов Кадурахун	72	43	42	3	3	1	3	201	11	0	18
3	"Накыбай" ш/қ Накыбаев Арман	74	148	26	24	3	1	3	186	0	0	54
4	"Ивулла" ш/қ Ивуллаев Мулдаш	42	13	44	0	3	1	3	99	384	21	83

5	"Амулдун" ш/к Махпиров Амулдун	84	67	11	0	3	1	3	249	138	6	21
6	"Удуда" ш/к, Кадырова Айшанур	26,5	62	0	0	3	1	3	621	132	0	18
7	"Рақымли" ш/к, Алиев Бактидур	37	33	384	7	3	1	3	129	0	36	50
8	"Кут-мекен" ш/к, Утеулиев Елжас	22	83	138	2	3	1	3	165	142	24	39
9	"Знун -Ака" ш/к, Знунов Рашит	141	207	132	0	3	1	3	0	0	0	75
10	"Итахун" ш/к,Тохсунов Итахун	20	43	0	12	3	1	3	0	0	0	16
11	"Жабай" ш/к, СабаншиевКуанышбек	173	55	142	8	3	1	3	48	15	3	33
12	"Сартой" ш/к, Бектемисова Советхан	258	0	0	0	3	1	3	33	19	6	0
13	"Асамдун" ш/к, Асамдинова Мерван	120	16	15	1	3	1	3	99	23	0	0
14	"Масим" ш/к, Худайбердиев Сайдахмет	157	11	19	2	3	1	3	60	88	0	66
15	"ЗУ" ш/к,Курбанов Алым	131,95	33	23	0	3	1	3	414	0	0	58
16	"Улар-1" ш/к Кебирова Зейнетхан	123,24	20	88	0	3	1	3	114	30	9	12
17	"Юлдаш" ш/к Миталипова Сахинур	558	138	0	0	3	1	3	147	91	12	14
18	"Бекберген" ш/к Махсутов Бекберген	39,8	38	30	3	3	1	3	0	0	0	41
19	"Нурмамет" ш/к Нурахунов Нурмамет	72	49	91	4	3	1	3	105	12	15	15
20	"Асай" ш/к Нурлиев Асан	30	35	12	5	3	1	3	123	514	18	25
21	"Маргез" ш/к Нусипжанова Тохтасын	20	41	514	6	3	1	3	0	0	0	0
22	"Мехирбан" ш/к Омарбакиев Марат	9	29	19	16	3	1	3	87	19	48	132
23	"Аяжан-5" ш/к Отарбаев Серик	35	34	28	3	3	1	3	102	28	9	652
24	"Сейдалим" ш/к Сансызбаев Сейдалим	10	38	0	0	3	1	3	0	0	0	0
25	"Сартбай" ш/к Сартбаев Айтжан	52	90	166	13	3	1	3	114	0	0	152
26	"С-Улар" ш/к Сартбаев Тойзы	90	155	0	7	3	1	3	0	0	0	132
27	"Д Айдын" ш/к Даулеткелдиев Айдын	30	44	175	1	3	1	3	270	166	39	0
28	"Жамаш" ш/к Жұмажанов Серік	44	43	0	0	3	1	3	0	0	0	112
29	"Фархат" ш/к Ибрагимов Рустам	6	49	52	1	3	1	3	465	0	21	0

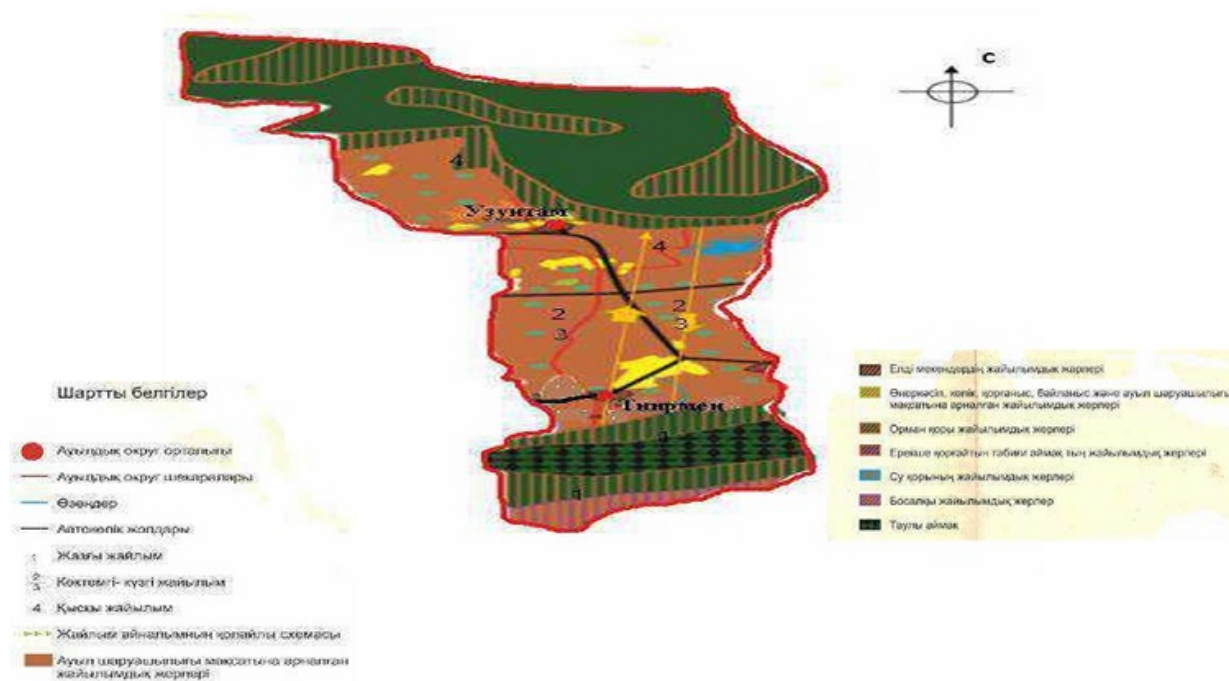
30	"Атам" ш/қ Курбанов Аблит	30	31	0	7	3	1	3	0	0	0	47
31	"Гани" ш/қ Курманкулов Турнбек	102	15	442	1	3	1	3	132	175	3	0
32	"Тілеубек" ш/қ Тилеухан Тилеубек	42	33	201	2	3	1	3	129	0	0	48
	Барлығы:	2768,99	1732	2872	129				166272	91904	12384	27

Аббревиатуралардың таратылып жазылуы: МІҚ – мүйізді ірі қара мал; УМ – уақ мал ш/қ- шаруа қожалық

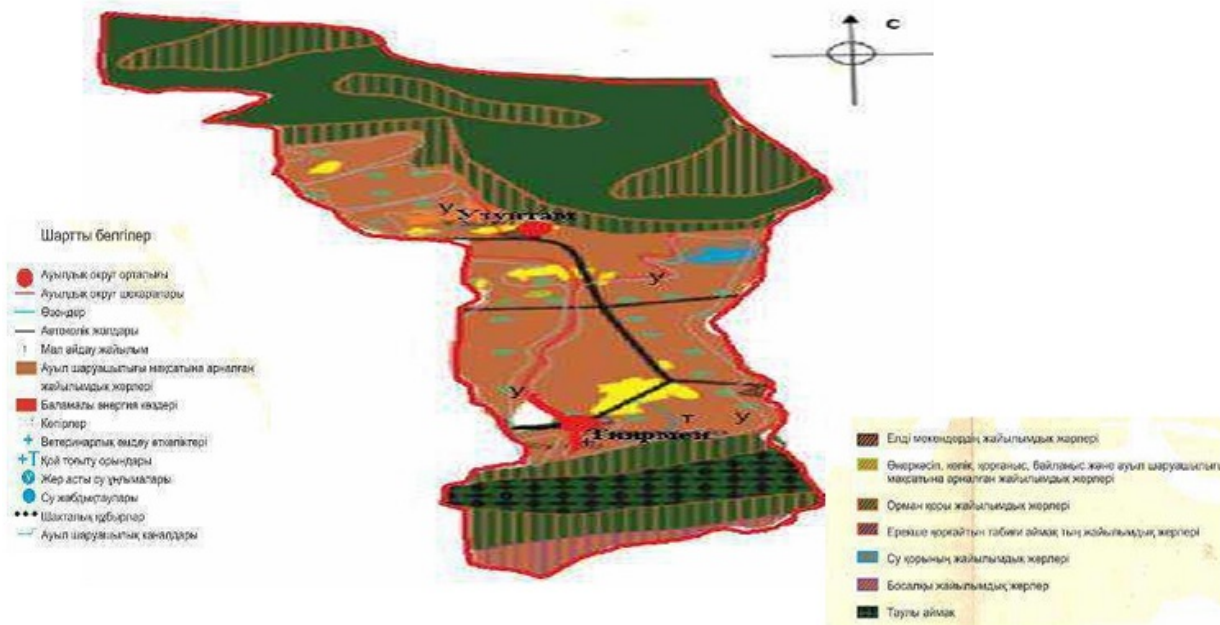
Тиірмен ауылдық округ бойынша елді мекендер бөлінісінде мүйізді ірі қара аналық (сауын) мал басын орналастыру үшін жайылымдарды бөлу

№	Елді мекен атауы	Жайылым алаңы,	Сауын сиырлардың болуы (бас)	Жайылым қажеттілік нормасы 1 бас,	Жайылымдардың қажеттілігі,	Жайылымдар мен қамтамасыз етілмеген,	Қажеттіліктің қамтамасыз етілуі, пайыз	Артықшылық
1	Тиірмен ауылы	4458,2	464	3	1392		320,2	3066,2
2	Узунтам ауылы	501,8	64	3	192		261,3	309,8
	Барлығы	4960	528	3	1584		313,1	3376

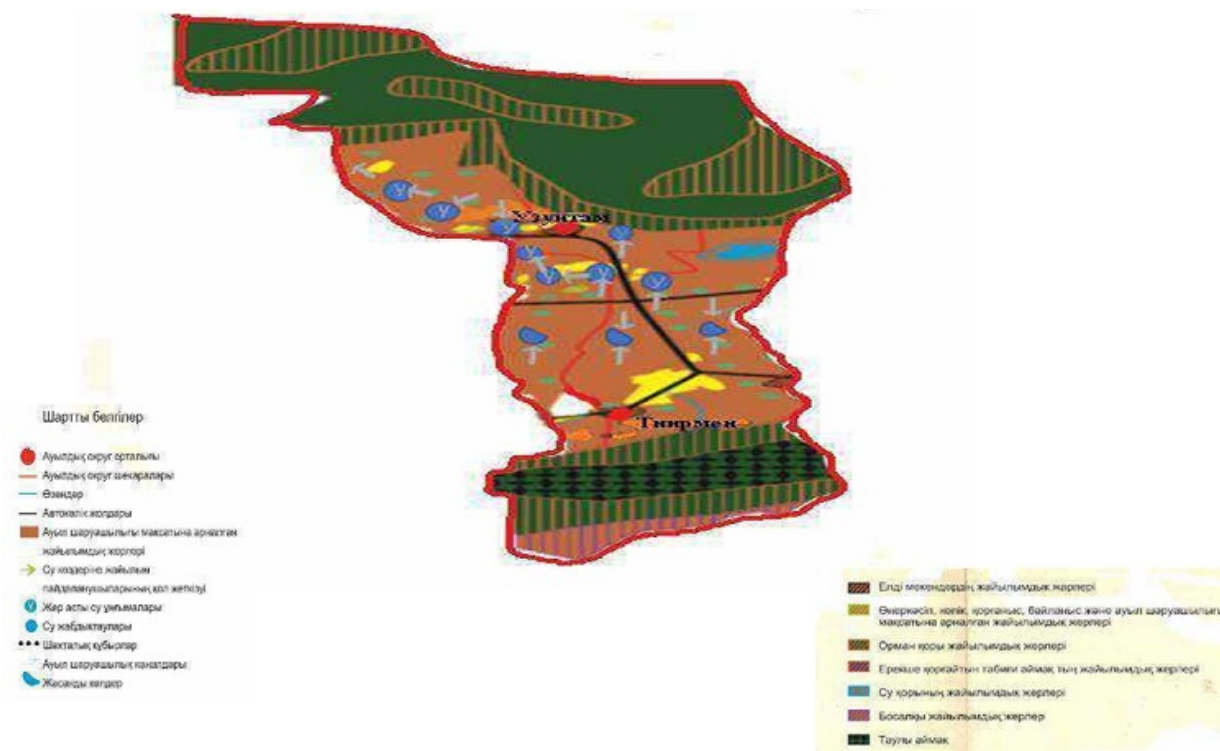
Жайылым айналымдарның қолайлы схемалары



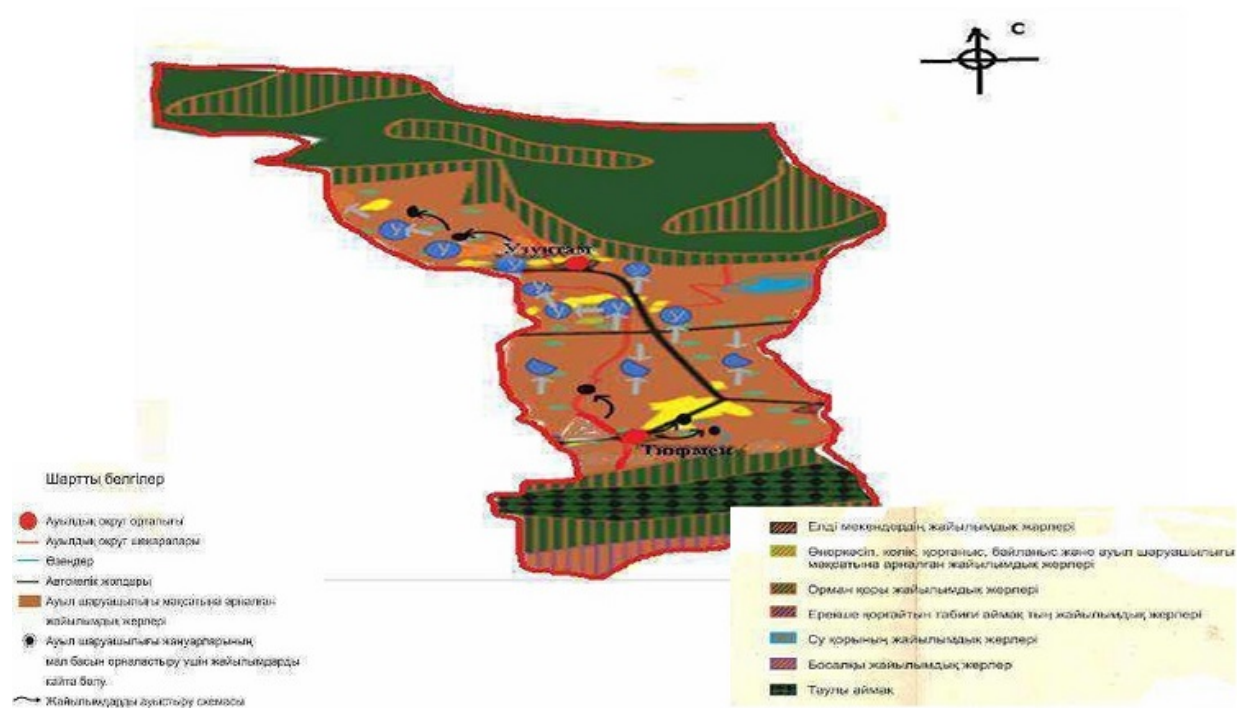
Жайылым, оның ішінде маусымдық жайылымдардың сыртқы және ішкі шекаралар мен алаңдары, жайылымдық инфрақұрылым объектілері белгіленген картасы



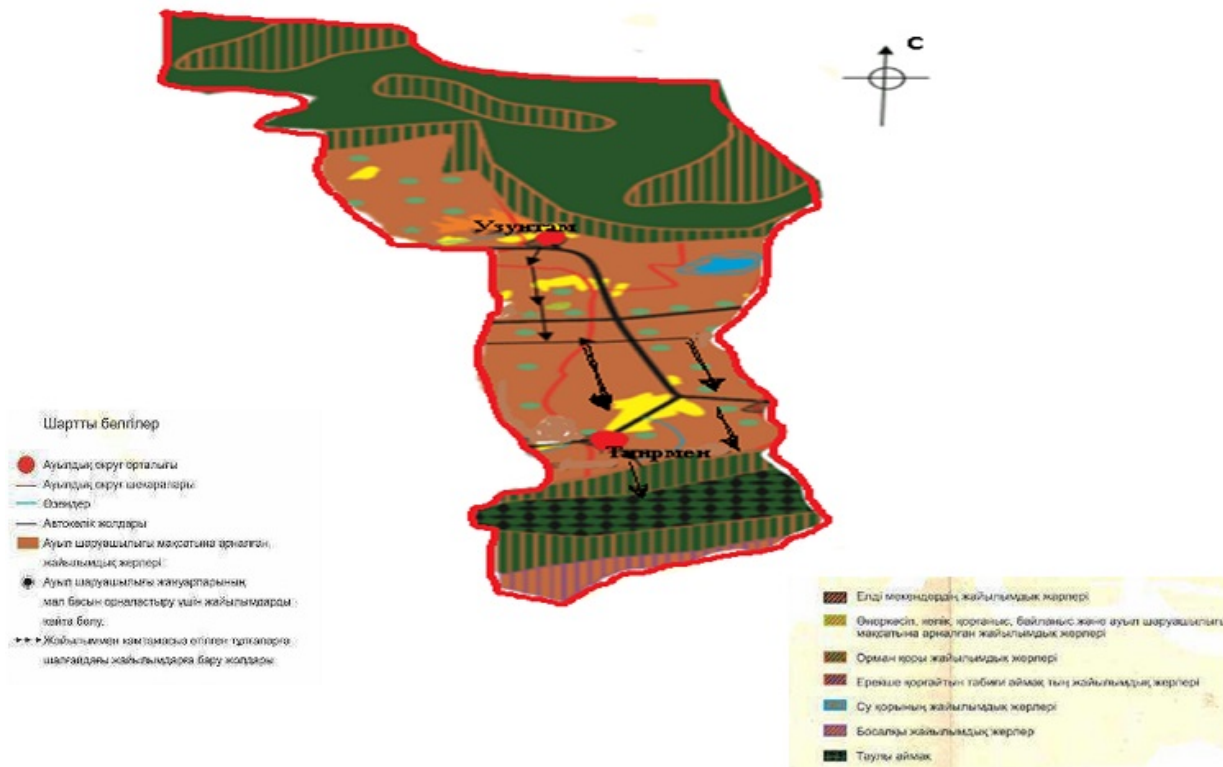
Жайылым пайдаланушылардың су тұтыну нормасы сәйкес жасалған су көздеріне (көлдерге, өзендерге, тоғандарға, суару немесе суландыру каналдарына,кубырлы немесе шахталы құдықтарға) қол жеткізу схемасы



Жайылымы жоқ жеке және (немесе) заңды тұлғалардың ауылшаруашылығы жануарларының мал басын орналастыру үшін жайылымдарды қайта бөлу және оны берілетін жайылымдарға ауыстыру схемасы



Ауылдық округ маңында орналасқан жайылымдармен қамтамасыз етілмеген жеке және (немесе) заңды тұлғалардың ауыл шаруашылығы жануарларының жылдарға арналған жайылымдарды мал басын шалғайдағы жайылымдарға орналастыру схемасы



Тирмен ауылдық округі бойынша аул шаруашылығы жануарларын жаюдың және айдаудың маусымдық маршруттарын белгілейтін жайылымды пайдалану жөніндегі күнтізбелік графигі

Жылдар	Жайылымдардағы малдарды айдап шығару және жайылымдардан қайтару мерзімдері			
	Көктем	Жаз	Күз	Қыс
2021	Наурыз айының II-ші он күндігі	Мамыр айының II-ші он күндігі	Қазан айының II-ші он күндігі	Қараша айының III-ші он күндігі
	М а м ы р айының II –ші он күндігі	Қ а з а н айының II-ші он күндігі	Қ а р а ш а айының III-ші он күндігі	Н а у р ы з айының II-ші он күндігі
2022	Наурыз айының II-ші он күндігі	Мамыр айының II-ші он күндігі	Қазан айының II-ші он күндігі	Қараша айының III-ші он күндігі
	Мамыр айының II-ші он күндігі	Қазан айының II-ші он күндігі	Қараша айының III –ші он күндігі	Наурыз айының II-ші он күндігі

Ұйғыр аудандық мәслихатының 2021 жылғы "07" қыркүйектегі № 7-11-55 шешіміне 10-қосымша

Ақтам ауылдық округінің 2021-2022 жылдарға арналған жайылымдарды басқару және оларды пайдалану жөніндегі жоспары

1)Құқық белгілейтін құжаттар негізінде жер санаттары, жер учаскелерінің меншік иелері және жер пайдаланушылар бөлінісінде әкімшілік-аумақтық бірлік аумағында жайылымдардың орналасу схемасы (картасы);

2)жайылым айналымдарының қолайлы схемасы;

3) жайылымдардың, оның ішінде маусымдық, жайылымдық сыртқы және ішкі шекаралары мен алаңдары, жайылымдық инфрақұрылым объектілері белгіленген картасы;

4) жайылым пайдаланушылардың су тұтыну нормасына сәйкес жасалған су көздеріне (көлдерге, өзендерге, тоғандарға, апандарға, суару немесе суландыру каналдарына, құбырлы немесе шахта құдықтарға) қол жеткізу схемасы;

5) жайылымы жоқ жеке және (немесе) заңды тұлғалардың ауыл шаруашылығы жануарларының мал басын орналастыру үшін жайылымдарды қайта бөлу және оны берілетін жайылымдарға ауыстыру схемасы;

6) Ақтам ауылдық округінің маңында орналасқан жайылымдармен қамтамасыз етілмеген жеке және (немесе) заңды тұлғалардың ауыл шаруашылығы жануарларының мал басын шалғайдағы жайылымдарға орналастыру схемасы;

7) ауыл шаруашылығы жануарларын жаюдың және айдаудың маусымдық маршруттарын белгілейтін жайылымдарды пайдалану жөніндегі күнтізбелік графигі.

Ауылдық округтің аумағы алуан түрлілігімен ерекшеленеді және үш геоморфологиялық аймаққа бөлінеді: Кетмен тау шөпті аласа таулы алқап: тау бөктеріндегі жазық: Іле ойпаты. Құрғақ-далалы шөлді белдеулер жатады.

Өсімдіктер дәнді дақылдарды, астерацеяларды, бұршақ тұқымдастарды және жусан түрлері және көпжылдық өсімдіктермен әр түрлі табиғи шөптер өседі.

Жайылымдарды суландыруда Ақтам өзені қамтамасыз етеді, олар Кетмен жотасының солтүстік беткейінің негізгі бастау бұлақтардан, су бөлгішінен бастау алып, өзен арқылы терең каньонмен ағады.

Жайылымдық алқаптардың орташа өнімділігі – 6-8 центнер/гектарды құрайды.

Жайылымдар жемдерінің қоры ұзақтығы 177-180 күн болатын жайылым кезеңінде пайдаланылады.

Ауылдық округ Ұйғыр ауданының орталық бөлігінде орналасқан және негізгі учаске Ақтам учаскесі.

Әкімшілік-аумақтық бөлінісі Ақтам ауылынан тұрады.

Табиғи ауа-райы жағдайларына сәйкес: климат күрт континенталды. Олар күн мен түн арасындағы температураның үлкен айырмашылығымен, салқын құрғақ және ыстықпен сипатталады. Қыста қар жамылғысының биіктігі 10-25 см, көктем ерте шығады, жаз ыстық, құрғақ, күз салқын және ұзақ.

Ауаның орташа жылдық температурасы + 8,70С, абсолюттік максималды температура + 38,20С, минимум -270С құрайды.

Округтің аумағы құрғақ, даласы бетеге-селеулі белдем тармағына жатады. Дала өсімдігі басым болуы анықталды, оның негізгі түрлері: бетеге, селеулер, сұлыбас және шамалы даланың түрлі шөптерінің қатысуымен әр түрлі жусанның түрлері.

Жайылымды суландыру табиғи апандар, шахталы құдықтармен қамтамасыз етіледі.

Жайылымдық алқаптардың орташа өнімділігі – 8,4 центнер/гектарды құрайды.

Жайылымдар жемдерінің қоры ұзақтығы 170-180 күн болатын жайылым кезеңінде пайдаланылады.

Табиғи ауа-райының жағдайлары бойынша: дала аймағының шегінде және агроклиматтық көрсеткіштер бойынша, олар үшін тән қасиет: қатал ұзақ қыста, қысқа қалыпты ыстық жазда, қыстың және жаз температураларының күрт қарама-қайшылықтарымен, жылдық жауын-шашынның аз мөлшерімен сипатталады.

Ауылдың жалпы жер көлемі - 27980 гектар (бұдан әрі –), соның ішінде жайылымдар – 24552 .

Санаттары бойынша жерлер келесідей бөлінеді:

ауыл шаруашылығы мақсатындағы жерлер – 7972 ;

елді мекендердің жерлері-1980 ;

Ақтам ауылдық округінің аумағындағы ауыл шаруашылығы жануарлары мал басының саны: 4992 бас ірі қара мал, 14000 бас уақ мал, 865 бас жылқы.

Ауыл шаруашылығы жануарларының түрлері бойынша келесідей бөлінген: ірі қара мал - 37табын;

уақ мал - 22 отар;

жылқылар – 10үйір.

Жайылымдар кенттің табиғи климаттық ерекшелігіне байланысты табиғи жайылымдарға жатады және көбінесе малды бағу үшін пайдаланылады.

Жайылымдарды негізгі пайдаланушылар кенттің тұрғындары болып табылады.

Жоспар жайылымдарды ұтымды пайдалану, жем-шөпке қажеттілікті тұрақты қамтамасыз ету және жайылымдардың тозу процестерін болғызбау мақсатында қабылданды.

Округамағында 1 мал қорымы қызмет істейді.

Ауылда малды айдап өтуге арналған сервитуттар белгіленбеген.

Құқық белгілейтін құжаттар негізінде жер санаттары, жер учаскелерінің меншікелер және жер пайдаланушылар бөлінісінде жайылымдардың орналасу схемасы (картасы)

9.	"Бекарыс" ш/қ Кожабеков Байжан	40	98	14	13	3	1	3	294	14	39
10.	"Жайық" ш/қ Толегенов Оспан	430	381	93	43	3	1	3	1143	93	129
11.	"Айбын" ш/қ Хабаева Айшакан	30	71	13	14	3	1	3	213	13	42
12.	"Ерназар" ш/қ Кыдырбаев Нуркамыт	20	2	38	2	3	1	3	6	38	6
13.	"Айгерім О" ш/қ Успанбеков Окас	20	7	19		3	1	3	21	19	0
14.	"Жарас" ш/қ Тунакбаев Сейсенбек	20	6	42	5	3	1	3	18	42	15
15.	"А. Ақбұлақ" ш/қ Абдрахманов Асанжан	100	25	13	8	3	1	3	75	13	24
16.	"Аңса" ш/қ Даулетбаева Сабыркан	72	224	1043	48	3	1	3	672	1043	144
17.	"М. Макатаев" ш/қ Тепеев Тургынбай	308	103		25	3	1	3	309	0	75
18.	"Т. Жаксылық" ш/қ Темирбеков Бакытжан	30	13	56	4	3	1	3	39	56	12
19.	"К. Атамұра" ш/қ Кегенбаев Аныкбай	30	11	13		3	1	3	33	13	0
20.	"Габбас" ш/қ Каракойшиев Байгерим	275	74	19	14	3	1	3	222	19	42
21.	"ТБ. Муратбек" ш/қ Тлекметов Абдыманап	80	43	10	8	3	1	3	129	10	24
22.	"Т. Шухрат" ш/қ Измахунов Рехимжан	261,5	62	197	8	3	1	3	186	197	24
23.	"Дидар ТК" ш/қ Камаев Турганжан	191	74	5	2	3	1	3	222	5	6
24.	"Акнұр" ш/қ Елтереков Дүйсен	205	108		18	3	1	3	324	0	54
25.	"Алибек" ш/қ Толегенова Бакытгул	7	10	36	10	3	1	3	30	36	30
26.	"Ак Йол" ш/қ Дуганов Нурахун	405	32	46	7	3	1	3	96	46	21
27.	"Жібек жолы" Аскеев Турарбек	55,5	6	25		3	1	3	18	25	0
28.	"Талғат" ш/қ Тунгушбаев Турсун	461	178	1134	33	3	1	3	534	1134	99

29	"Актілек" ш/қ Базарбек Айтбек	232	77		15	3	1	3	231	0	45
30	"Бегжан" ш/қ Туякбаев Айдаркул	350	113	542	21	3	1	3	339	542	63
31	"Шалғын" ш/қ Жунис Тендик	150	65	520		3	1	3	195	520	0
32	"Заңғар" ш/қ Қабдықали	300	44	913		3	1	3	132	913	0
33	"Алмас" ш/қ Шаймерденов Алмас	320				3	1	3	0	0	0
34	"Жанбота" ш/қ Мүлік	300		375		3	1	3	0	375	0
35	"Құлан" ш/қ Жүніс Назарбек	90	110		18	3	1	3	330	0	54
36	"Ұзан" ш/қ Коргасбаева Нургайша	40	11	22	9	3	1	3	33	22	27
37	"Ж. Бағжан" ш/қ Егинбаев Ергани	530	208	827	47	3	1	3	624	827	141
38	"ЖШС АСiК" ш/қ Сайдуллаева Мухаббат	17				3	1	3	0	0	0
39	"Гулназ" ш/қ Мукумжан Ержан	20	13	17		3	1	3	39	7	0
40	"Қайнар 2" ш/қ Акимбаева Жайнар	30	3			3	1	3	9	0	0
41	"Елбосын" ш/қ Сарсенбаев Нурлан	30	9	20		3	1	3	27	20	0
	Барлығы:	6738,9	2223	6209	394				6969	6192	1185

Аббревиатуралардың таратылып жазылуы: МІҚ – мүйізді ірі қара мал; УМ – уақ мал ш/қ- шаруа қожалық

Ақтам ауылдық округі бойынша елді мекендер бөлінісінде мүйізді ірі қара аналық (сауын) мал басын орналастыру үшін жайылымдарды бөлу

№	Елді мекен атауы	Жайылым алаңы,	Сауын сиырлардың болуы (бас)	Жайылымға қажеттілік нормасы 1 бас,	Жайылымдардың қажеттілігі,	Жайылымдармен қамтамасыз етілмеген,	Қажеттіліктің қамтамасыз етілуі, пайыз	Артықшы
1	с. Ақтам	1980	546	3	1638		120,9	342
	Всего	1980	546	3	1638		120,9	342

Жайылым айналымдарының қолайлы схемалары



Шартты белгілер

- Ауылдық округ орталығы
- Ауылдық округ шекаралары
- Өзендер
- Автокөлік жолдары
- Көптемгі күзгілік жерлер
- 4Қысқы жайылымдар
- Жайылым айналымына қолайлы схемасы
- Ауыл шаруашылығына мақсатына арналған жайылымдық жерлері

- Елді мекендерінің жайылымдық жерлері
- Өнеркәсіп, көлік, қорғаныс, байланыс және ауыл шаруашылығы мақсатына арналған жайылымдық жерлер
- Орман қорық жайылымдық жерлері
- Ерекше қорғайтын табиғи аймақтың жайылымдық жерлері
- Босалқы жайылымдық жерлер
- Таулы аймақтар

Жайылым, оның ішінде маусымдық жайылымдардың сыртқы және ішкі шекаралар мен алаңдары, жайылымдық объектілері белгіленген картасы инфрақұрылым



Шартты белгілер

- Ауылдық округ орталығы
- Ауылдық округ шекаралары
- Өзендер
- Автокөлік жолдары
- 1. Мал жайлау жайылымы
- Ауыл шаруашылығына мақсатына арналған жайылымдық жері
- Көпірлер
- Историялық мәдениет ескірткісі
- Қойтығу орындары
- Жерасты су ұялары
- Су жабдықтаулары

- Елді мекендерінің жайылымдық жерлері
- Өнеркәсіп, көлік, қорғаныс, байланыс және ауыл шаруашылығы мақсатына арналған жайылымдық жерлер
- Орман қорық жайылымдық жерлері
- Ерекше қорғайтын табиғи аймақтың жайылымдық жерлері
- Босалқы жайылымдық жерлер
- Таулы аймақтар
- Маусымдық жайылымдардың сыртқы және ішкі шекаралары
- 1. Жазғы жайылым
- Көптемгі және күзгі жайылым
- 4 Қысқы жайылым

Жайылым пайдаланушылардың су тұтыну нормасына сәйкес жасалған су көздеріне (көлдерге, өзендерге, тоғандарға, суару немесе суландыру каналдарына, кубырлы немесе

пахталы құдықтарға) қолжеткізу схемасы объектілері белгіленген картасының инфрақұрылымы

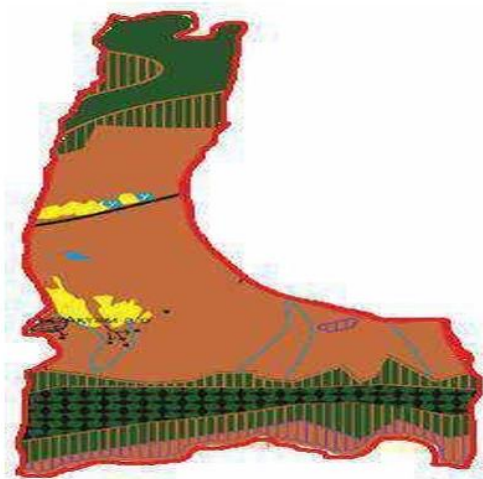


Шартты белгілер

Ауылдық округ орталығы
Ауылдық округ шекаралары
Өзендер
Автокөлік жолдары
Ауыл шаруашылық мақсатына арналған жайылымдық жерлері
Су көздерін пайдалану шарамаларының қолжеткізуі
Жерасты су құбырлары
Су жабдықтаулары
Ауыл шаруашылық каналдары

Елді мекендерінің жайылымдық жерлері
Өнеркәсіп, көлік, қорғаныс, байланыс және ауыл шаруашылық мақсатына арналған жайылымдық жерлер
Орман қорық жайылымдық жерлері
Ерекше қорғайтын табиғи аймақтың жайылымдық жерлері
Босалқы жайылымдық жерлер
Таулы аймақтар

Жайылымы жоқ жеке және (немесе) заңды тұлғалардың ауыл шаруашылығы жануарларының мал басын орналастыру үшін жайылымдарды қайта бөлу және оны берілетін жайылымдарға ауыстыру схемасы



Шартты белгілер

- Ауылдық округ орталығы
- Ауылдық округ шекаралары
- Өзендер
- Автокөлік жолдары
- Ауыл шаруашылығы мақсатына арналған жайылымдық жерлері
- Ауыл шаруашылығы жануарларының мал басын орналастыру үшін жайылымдарды қайта бөлу
- Жайылымдарды ауыстыру схемасы

- Елді мекендерінің жайылымдық жерлері
- Өнеркәсіп, көлік, қорғаныс, байланыс және ауыл шаруашылығы мақсатына арналған жайылымдық жерлер
- Орман қоры жайылымдық жерлері
- Ерекше қорғайтын табиғи аймақтың жайылымдық жерлері
- Су қорының жайылымдық жерлері
- Босалқы жайылымдық жерлер
- Таулы аймақтар

Ауыл, ауылдық округ маңында орналасқан жайылымдармен қамтамасыз етілмеген жеке және (немесе) заңды тұлғалардың ауыл шаруашылығы жануарларының мал басын палғайдағы жайылымдарға орналастыру схемасы



Шартты белгілер

- Ауылдық округ орталығы
- Ауылдық округ шекаралары
- Өзендер
- Автокөлік жолдары
- Ауыл шаруашылығы мақсатына арналған жайылымдық жерлері
- Ауыл шаруашылығы жануарларының мал басын орналастыру үшін жайылымдарды қайта бөлу
- ▶▶▶ Жайылыммен қамтамасыз ететін тұлғаларға палғайдағы жайылымдарға бару жолдары

- Елді мекендерінің жайылымдық жерлері
- Өнеркәсіп, көлік, қорғаныс, байланыс және ауыл шаруашылығы мақсатына арналған жайылымдық жерлер
- Орман қоры жайылымдық жерлері
- Ерекше қорғайтын табиғи аймақтың жайылымдық жерлері
- Су қорының жайылымдық жерлері
- Босалқы жайылымдық жерлер
- Таулы аймақтар

Ақтам ауылдық округі бойынша ауыл шаруашылығы жануарларын жаюдың және айдаудың маусымдық маршруттарын белгілейтін жайылымды пайдалану жөніндегі күнтізбелік графигі

Жылдар	Жайылымдарға малдарды айдап шығару және жайылымдардан қайтару мерзімдері			
	Көктем	Жаз	Күз	Қыс
2021	Наурыз айының II-ші он күндігі	Мамыр айының II-ші он күндігі	Қазан айының II-ші он күндігі	Қараша айының III-ші он күндігі
	М а м ы р айының II –ші он күндігі	Қ а з а н айының II-ші он күндігі	Қ а р а ш а айының III-ші он күндігі	Н а у р ы з айының II-ші он күндігі
2022	Наурыз айының II-ші он күндігі	Мамыр айының II-ші он күндігі	Қазан айының II-ші он күндігі	Қараша айының III-ші он күндігі
	Мамыр айының II-ші он күндігі	Қазан айының II-ші он күндігі	Қараша айының III – ш і он күндігі	Наурыз айының II-ші он күндігі

Ұйғыр аудандық мәслихатының 2021 жылғы "07 " қыркүйектегі № 7-11-55 шешіміне 11-қосымша

Дардамты ауылдық округінің 2021-2022 жылдарға арналған жайылымдарды басқару және оларды пайдалану жөніндегі жоспары

1)Құқық белгілейтін құжаттар негізінде жер санаттары, жер учаскелерінің меншік иелері және жер пайдаланушылар бөлінісінде әкімшілік-аумақтық бірлік аумағында жайылымдардың орналасу схемасы (картасы);

2)жайылым айналымдарының қолайлы схемасы;

3)жайылымдардың, оның ішінде маусымдық, жайылымдық сыртқы және ішкі шекаралары мен алаңдары, жайылымдық инфрақұрылым объектілері белгіленген картасы;

4)жайылым пайдаланушылардың су тұтыну нормасына сәйкес жасалған су көздеріне (көлдерге, өзендерге, тоғандарға, апандарға, суару немесе суландыру каналдарына, құбырлы немесе шахта құдықтарға) қол жеткізу схемасы;

5)жайылымы жоқ жеке және (немесе) заңды тұлғалардың ауыл шаруашылығы жануарларының мал басын орналастыру үшін жайылымдарды қайта бөлу және оны берілетін жайылымдарға ауыстыру схемасы;

6)Дардамты ауылдық округінің маңында орналасқан жайылымдармен қамтамасыз етілмеген жеке және (немесе) заңды тұлғалардың ауыл шаруашылығы жануарларының мал басын шалғайдағы жайылымдарға орналастыру схемасы;

7)ауыл шаруашылығы жануарларын жаюдың және айдаудың маусымдық маршруттарын белгілейтін жайылымдарды пайдалану жөніндегі күнтізбелік графигі.

Округтің аумағы құрғақ, даласы бетеге-селеулі белдем тармағына жатады. Дала өсімдігі басым болуы анықталды, оның негізгі түрлері: бетеге, селеулер, сұлыбас және шамалы даланың түрлі шөптерінің қатысуымен әр түрлі жусанның түрлері.

Жайылымды суландыру табиғи апандар, шахталы құдықтармен қамтамасыз етіледі.

Жайылымдық алқаптардың орташа өнімділігі – 8,4 центнер/гектарды құрайды.

Жайылымдар жемдерінің қоры ұзақтығы 170-180 күн болатын жайылым кезеңінде пайдаланылады.

Ауылдық округ Ұйғыр ауданының ортасында орналасқан. Батыс жағында Ақтам ауылдық округі, шығысында Кетпен ауылдық округі, солтүстікте Панфилов ауданы, оңтүстікте Кеген ауданы орналасқан.

Әкімшілік-аумақтық бөлінісі 4 ауылдан (Дардамты, Сұнкар, Добын, Ардолайты) тұрады.

Табиғи ауа-райының жағдайлары бойынша: дала аймағының шегінде және агроклиматтық көрсеткіштер бойынша, олар үшін тән қасиет: қатал ұзақ қыста, қысқа қалыпты ыстық жазда, қыстың және жаз температураларының күрт қарама-қайшылықтарымен, жылдық жауын-шашынның аз мөлшерімен сипатталады.

Округтің жалпы жер көлемі 29368 гектар (бұдан әрі –), соның ішінде жайылымдар – 17700 .

Санаттары бойынша жерлер келесідей бөлінеді:

ауыл шаруашылығы мақсатындағы жерлер – 21274 ;

елді мекендердің жерлері-7125 ;

Дардамты ауылдық округінің аумағындағы ауыл шаруашылығы жануарлары мал басының саны: 7005 бас ірі қара мал, 24000 бас уақ мал, 1600 бас жылқы.

Ауыл шаруашылығы жануарларының түрлері бойынша келесідей бөлінген: ірі қара мал - 52 табын;

уақ мал - 55 отар;

жылқылар – 16 үйір.

Жайылымдар ауылдың табиғи-климаттық ерекшелігіне байланысты табиғи жайылымдарға жатады және көбінесе малды бағу үшін пайдаланылады.

Жайылымдарды негізгі пайдаланушылар аул тұрғындары болып табылады.

Жоспар жайылымдарды ұтымды пайдалану, жем-шөпке қажеттілікті тұрақты қамтамасыз ету және жайылымдардың тозу процестерін болғызбау мақсатында қабылданды.

Округ аумағында 1 ветеринарлық пункт және 1 мал қорымы қызмет істейді. Ауылдық округте малды айдап өтуге арналған сервитуттар белгіленбеген.

Құқық белгілейтін құжаттар негізінде жер санаттары, жер учаскелерінің және жер пайдаланушылар бөлінісінде жайылымдардың орналасу схемасы (картасы)

30.	Низамов Абдумежит ш/к " Низам"	80			26	3	1	3			78	78	2
31.	Сопиева Патям ш/к " "Низар"	20	4	60	2	3	1	3	12	60	6	78	-58
32.	Онласынов Махамбет ш/к " О.Махамбет"	2	10	35	9	3	1	3	30	35	27	92	-90
33.	Таипов Ахтаржан ш /к "Т.Мухтар"	7	3			3	1	3	9			9	-2
34.	Жалалов Айса ш/к " Таранчи"	202,25	44	60	3	3	1	3	132	60	9	201	-
35.	Салиев Шамахун ш/ к "С.Халмурат"	91	60	150	6	3	1	3	180	150	18	348	-109
36.	Ибдиминов Халмаммет ш/к " Хошаллик"	342,5	13	30	10	3	1	3	39	30	30	99	-243
37.	Джалалов Адилжан ш/к "Шахим"	176,5	2	300	4	3	1	3	6	300	12	318	-142
38.	Акбузаев Нуржан ш /к "Нуржан"	84,45	2	40	2	3	1	3	6	40	6	52	43
39.	Палтахунов Нурмахамет жеке меншік	42,518				3	1	3					42
40.	Злавдинов Рахметжан ш/к " З.Рахметжан"	300	40	-	20	3	1	3	120		60	180	120
41.	Назметов Пархат ш/ к "Нұрлы"	200	110	70	20	3	1	3	330	70	60	460	-260
42.	Алденбеков Абай ш /к "Шалкар"	762				3	1	3					762
43.	Бахтаунов Бахитжан ш/к " Б.Диана"	40				3	1	3					40
44.	Есенбаев Нуржау ш/ к "Ынтымак"	178				3	1	3				178	178
45.	Осадчая Елена ш/к " О.Махамбет"	25	10			3	1	3	30			30	-5
46.	Рахметов Чамен ш/к " "Акжолтай"	28	7	25	7	3	1	3	21	25	21	67	-40
47.	Ахсупиев Инипахун ш/к "Ахсупи"	58	13	60		3	1	3	39	60		99	-41
48.	Кулчиев Жумаш ш/ к "Бегзат"	18	8	40	7	3	1	3	24	40	21	85	-67
49.	Мусаева Румилям ш /к "З.Нури"	35	7	40		3	1	3	21	40		61	-26
50.	Тулендиев Азамат ш/к "Максат"	31	6	30	1	3	1	3	18	30	3	51	-20

51.	Бушаров Мухрат ш/к "Мута"	50	11	20		3	1	3	33	20		53	-3
52.	Қайса Самархан ш/к "Самархан"	100	45	350	1	3	1	3	135	350	3	488	-388
53.	Бишаров Рахимжан ш/к "Шапи"	10	5	40		3	1	3	15	40		55	-45
54.	Меденеев Мырзабек ш/к "Медене"	120	5	70	15	3	1	3	15	70	45	130	-10
55.	Жумаров Оликжан ш/к "Дилназ"	18	15			3	1	3	45			45	-27
56.	Курамысов Болат ш/к "Елдар"	5				3	1	3					5
57.	зиев Абдумежит ш/к "Абдрахман"	116	19			3	1	3	57			57	59
58.	Тохтахунов Саип ш/к "Азням"	30,41	15			3	1	3	45			45	-15
59.	Суанбаев Талант ш/к "Албас"	80	2	30		3	1	3	6	30		36	44
60.	Палтахунов Бахадур ш/к "Бахадур"	13				3	1	3					13
61.	Халиков Бахавдун ш/к "Бахрам"	128	22	20	5	3	1	3	66	20	15	101	27
62.	Марипов Тохтаржан ш/к "Довун"	284,11	70	-	-	3	1	3	210			210	74
63.	Хамраев Гиладдин ш/к "Жигда"	126	9			3	1	3	27			27	100
64.	Имиров Талипжан ш/к "Тап"	20				3	1	3					20
65.	Сайпитуллин Махпир ш/к "Тахмина"	38	17	15		3	1	3	51	15		66	-28
66.	Абдрахманов Шеринжан ш/к "Үч огул"	42	13	10		3	1	3	39	10		49	-7
67.	Сулейменов Давренбек ш/к "Үш шам"	23,6		24		3	1	3		24		24	-
68.	зиев Иминжан ш/к "Чон булак"	106	30	60	8	3	1	3	90	60	24	174	-68
69.	Мусьяров Сайфуллин ш/к "Асан-Усен"	100	20			3	1	3	60			60	40
70.	Рахманов Аманжан ш/к "Артем"	140	60	70	4	3	1	3	180	70	12	262	-122
71.	Насыров Султан ш/к "Арман ака"	31	8	40		3	1	3	24	40		64	-33
72.	Аскарров Толеу ш/к "А.йни"	90	10	40	7	3	1	3	30	40	21	91	-1

73	Аксакалов Талт ш/к "А.Клара"	32	80	500	40	3	1	3	240	500	120	860	-828
74	Бестенкулов Глеужан ш/к "Акжан"	20	6			3	1	3	18			18	2
75	Сайдуллаев Нуралим ш/к "Адик"	84,9	34	-	2	3	1	3	102		6	106	-21
76	Мутлахунов ш/к Адил-2"	78,6	40	40	8	3	1	3	120	40	24	184	-105
77	Маметкалиев Есбол ш/к "Акбидай"	130				3	1	3					130
78	Маметкалиев ш/к "Акерке"	10	4			3	1	3	12			12	-2
79	Жанбакиев Женис ш/к Акжолтай"	102	46	60	8	3	1	3	138	60	24	222	-120
80	Миталипов Тилвалди ш/к "Актас"	60	42	80	10	3	1	3	126	80	30	236	-176
81	Иминязов Исраил ш/к "Актілек"	14	12	-	2	3	1	3	36		6	42	-28
82	Жанабаев ш/к "Акторе"	114	15	20	6	3	1	3	45	20	18	83	31
83	Омаров Алдаберген ш/к "Албанбай"	10	6	35	6	3	1	3	18	35	18	71	-61
84	Кармушева Рембаням ш/к "Аражан"	43	10			3	1	3	30			30	13
85	Омирханов Мамырбай ш/к "Арайлым"	87	11	20	7	3	1	3	33	20	21	74	13
86	Тохтахунов Аруп ш/к "Аруп"	257	35	60	10	3	1	3	105	60	30	195	62
87	Бектурсынов Бакытбек ш/к "Б.Динара"	66,08	25	150	10	3	1	3	75	150	30	185	-118
88	Нурбеков Канат ш/к "Бастау"	6,5	5	10	9	3	1	3	15	10	27	52	-46
89	Беласаров Даутжан ш/к "Беласар"	30	12	20	10	3	1	3	36	20	30	86	-56
90	Рақымбаев Еркін ш/к "Боздала"	120	3	20	5	3	1	3	9	20	15	44	76
91	Дулатов ш/к "Д.Сатыбалды"	45	10	40	10	3	1	3	30	40	30	100	-55

92	Абдилдаев ш/ қ Дауренбек"	61	20	40	20	3	1	3	60	40	60	160	-100
93	Алмашев Рахметжан ш/ қ "Әділбек	134	10	40	10	3	1	3	30	40	30	100	34
94	Бримкулов ш/ қ "Енлик"	242	80	-	4	3	1	3	240		12	252	-10
95	Суанбаев Куаныш ш/қ " Жанкара"	503	6	10		3	1	3	18	10		28	475
96	Карабеков Турнбек ш/қ " Жара с"	148	10	10	10	3	1	3	30	10	30	70	78
97	Касензиев Акылбай ш/қ " Желден"	61	6	40	10	3	1	3	18	40	30	88	-27
98	Орынбаев Нурканат ш/қ "Жумаш"	343	10	400	6	3	1	3	30	400	18	448	-105
99	Заиров Шатлик ш/қ " Заиров"	68	12	30		3	1	3	36	30		66	2
100	Алибаев Калихан ш/қ " Занр"	40	9	20		3	1	3	27	20		47	-7
101	Арыстанбеков ш/қ "Индира"	16	3	20	2	3	1	3	9	20	6	35	-20
102	Байшалов Елубай ш/қ " Канай"	119				3	1	3					119
103	Тюпеев Малик ш/қ "Канат"	68	30	30	2	3	1	3	90	30	6	126	-58
104	Алмабеков Н ш/қ "Караш"	97	6	20	1	3	1	3	18	20	3	41	56
105	Кожаметов ш/ қ "Кожамет"	8	17	20	6	3	1	3	51	20	18	89	-81
106	Жансеитов ш/ қ "Лашын"	316	10	40	10	3	1	3	30	40	30	100	216
107	Жанпейсов ш/ қ "Мансурбай"	102	10	50	10	3	1	3	30	50	30	110	-8
108	Нурумов Мурат ш/қ " Мария"	95	50	40	6	3	1	3	150	40	18	208	-113
109	Баратов Нурахмет ш/қ "Машрап"	60	4	40		3	1	3	12	40		52	8
110		30	22	20	5	3	1	3	66	20	15		-71

	Худайбердиев Тохтар ш/к " Мубаряк"											101	
111	Бакишев Канарбек ш/к Муқан"	90,5	29	20	6	3	1	3	87	20	18	125	-35
112	Болшекбаев ш /к "Мустапа"	33	2	20	2	3	1	3	6	20	6	32	-
113	Мурсалимов Н ш/к " Мырза.С"	165	10	50	10	3	1	3	30	50	30	110	55
114	Казиєв Ниязбек ш/к "Ниязбек"	45	5	20	1	3	1	3	15	20	3	38	7
115	Алимова Загира ш/к " Нурсапа"	56,5	10	20	2	3	1	3	30	20	6	56	-
116	Арзулов Бакыт ш/к " Омирбек"	100	40	140	7	3	1	3	120	140	21	281	-181
117	Имиров Владимир ш /к "Рамиль"	68	10	40		3	1	3	30	40		70	-2
118	Беласаров Рауан ш/к " Рауан"	113	30	40	4	3	1	3	90	40	12	142	-29
119	Шайдинов Пархат ш/к " Раухат"	77,8	25	40	4	3	1	3	75	40	12	127	-49
120	Алдибекова Баян ш/к " Сағым"	474	40	320	15	3	1	3	120	320	45	485	-11
121	Байшалов Бейбит ш/к " Салтанат"	40		20	7	3	1	3		20	21	41	-1
122	Қойшыбеков ш/к "Сағай"	741				3	1	3					741
123	Бакишев Данабек ш/к "Серик"	100	30	20	10	3	1	3	90	20	30	140	-40
124	Жанпеисов Талт ш/к " Талант"	102	35	60	10	3	1	3	105	60	30	195	-92
125	Акриєв Марат ш/к " Рехимжан"	236				3	1	3					236
126	Чуваєва Ляззат ш/к " Тилек"	73	30	30	4	3	1	3	90	30	12	132	-61

127	Айтақынов ш/қ "Глеужан"	103	10	40	11	3	1	3	30	40	33	103	-
128	Баратов Абдумежит ш/қ "Тянь-Шань"	57	35	30	3	3	1	3	105	30	9	144	-87
129	Тусимбаев Елдос ш/қ "Уланбек"	182	8	20	10	3	1	3	24	20	30	74	108
130	Оралов Аманбай ш/қ "Бакдаулет"	130				3	1	3					130
131	Карашев М ш/қ "Шынар"	136				3	1	3					136
132	Тастанбаев Токтасын ш/қ "Рамазан"	153,7	45	30	4	3	1	3	135	30	12	177	-23
133	Мукашев Болат ш/қ "Мукашев"	50				3	1	3					50
134	Жумаканов ш/қ "Жумакан"	20			7	3	1	3			21	21	-1
135	Ызғарбек Дархан ш/қ "Дархан"	600		600		3	1	3		600		600	-
	барлығы	16240	2553	7516	717	405	135	405	7659	7516	2157	17438	-1953

Аббревиатуралардың таратылып жазылуы: МІҚ – мүйізді ірі қара мал; УМ – уақ мал ш/қ – шаруа қожалық

Дардамты ауылдық округі бойынша елді мекендер бөлінісінде мүйізді ірі қара аналық (сауын) мал басын орналастыру үшін жайылымдарды бөлу

№	Елді мекен атауы	Жайылым алаңы,	Сауын сиырлардың болуы (бас)	Жайылымға қажеттілік нормасы 1 бас,	Жайылымдардың қажеттілігі,	Жайылымдармен қамтамасыз етілмеген,	Қажеттіліктің қамтамасыз етілуі, пайыз	Артықшылық
1	Дардамты ауылы	2440	270	3	810		301,2	1630
2	Сұнқар ауылы	1979	350	3	1050		188,5	929
3	Добын ауылы	640	200	3	600		106,6	40
4	Ардолайты ауылы	1336	100	3	300		445,3	1036

Барлығы	6395	350	3	2760	231,7	3635
---------	------	-----	---	------	-------	------

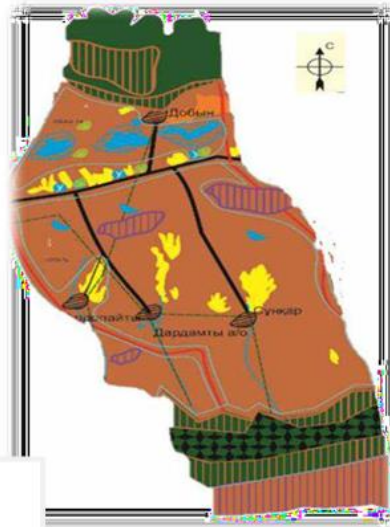
Жайлым айналымдарының қолайлы схемасы



- Шартты белгілер**
- Ауылдық округ орталығы
 - Ауылдық округ шекаралары
 - Өзендер
 - Автокөлік жолдары
 - Көктемгі күзгі жайлымдар
 - 4 Қасқы жайлымдар
 - Жайлым айналымының қолайлы схемасы
 - Ауыл шаруашылығы мақсатына арналған жайлымдық жерлері

- Елді мекендерінің жайлымдық жерлері
- Өнеркәсіп, көлік, қорғаныс, байланыс және ауыл шаруашылығы мақсатына арналған жайлымдық жерлер
- Орман қоры жайлымдық жерлері
- Ерекше қорғайтын табиғи аймақтың жайлымдық жерлері
- Босалқы жайлымдық жерлер
- Таулы аймақтар

Жайылым, оның ішінде маусымдық жайылымдардың сыртқы және ішкі шекаралар мен алаңдары, жайылымдық объектілері белгіленген картасы инфрақұрылым

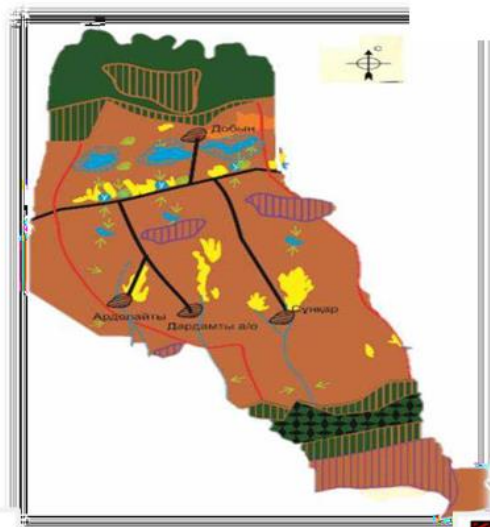


Шартты белгілер

- Ауылдық округ орталығы
- Ауылдық округ шекаралары
- Өзендер
- Автокөлік жолдары
- 1 Мал жайлау жайылы
- Ауыл шаруашылығы мақсатына арналған жайылымдық жерлері
- Көшпелер
- + Ветеринарлық емдеу өткелітері
- Қой тоғайту орындары
- Жер асты су ұңғымалары
- Су жабдықтаулары
- ~ Ауыл шаруашылық каналдары

- Елді мекендерінің жайылымдық жерлері
- Өнеркәсіп, көлік, қорғаныс, байланыс және ауыл шаруашылық мақсатына арналған жайылымдық жерлер
- Орман қоры жайылымдық жерлері
- Ерекше қорғайтын табиғи аймақтың жайылымдық жерлері
- Босалқы жайылымдық жерлер
- Таулы аймақтар
- Маусымдық жайылымдардың сыртқы және ішкі шекаралары
- Жазғы жайылым
- Көктемгі және күзгі жайылым
- 4 Қысқы жайылым

Жайылым пайдаланушылардың су тұтыну нормасы сәйкес жасалған су көздеріне (көлдерге, өзендерге, тоғандарға, суару немесе суландыру каналдарына, құбырлы немесе шахталы құдықтарға) қол жеткізу схемасы объектілері белгіленген картасы инфрақұрылым

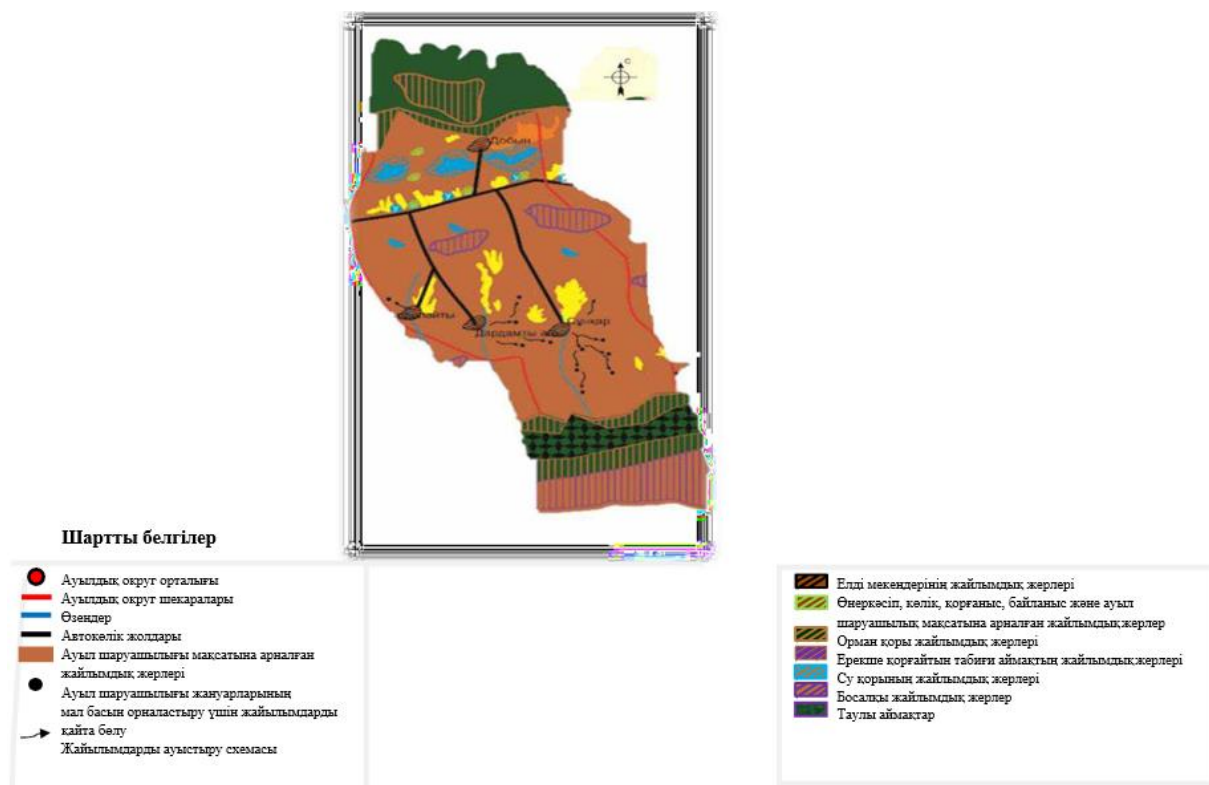


Шартты белгілер

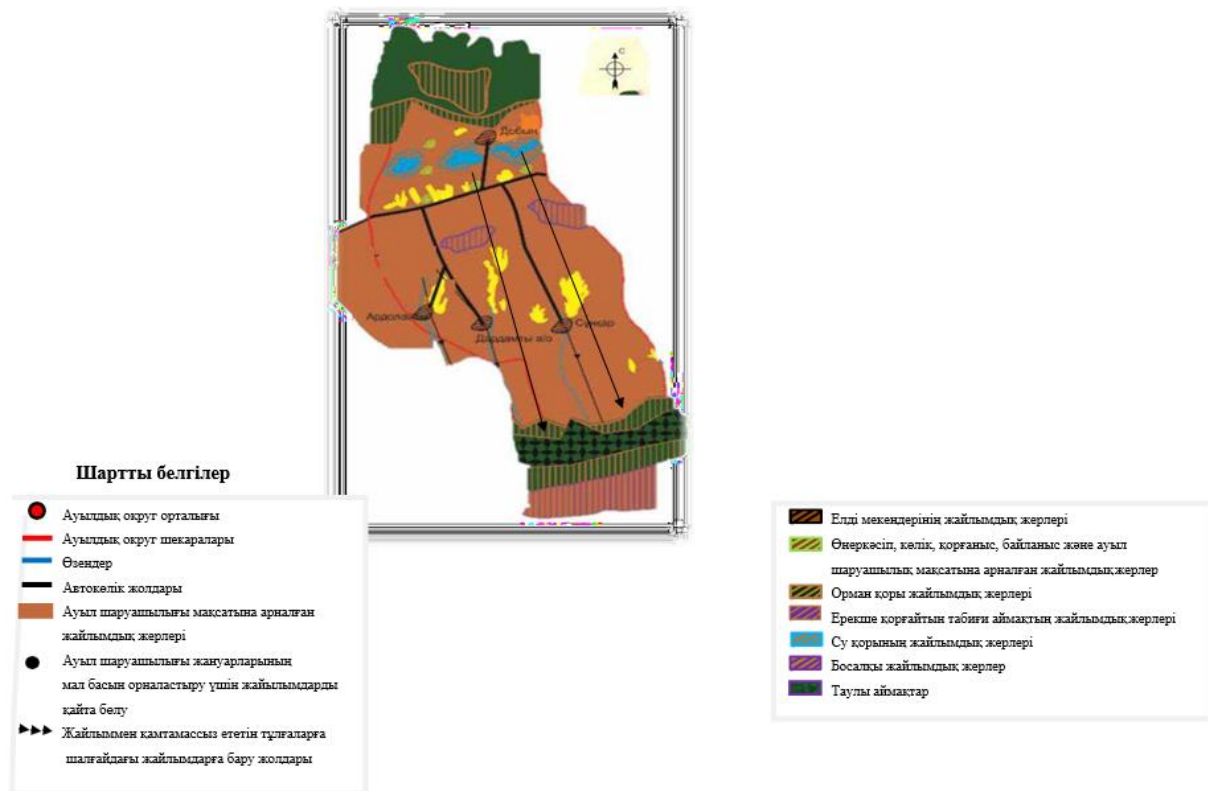
- Ауылдық округ орталығы
- Ауылдық округ шекаралары
- Өзендер
- Автокөлік жолдары
- Ауыл шаруашылығы мақсатына арналған жайылымдық жерлері
- Су көздеріне жайылым пайдаланушылардың қол жеткізуі
- Жер асты су ұңғымалары
- Су жабдықтаулары
- ~ Ауыл шаруашылық каналдары

- Елді мекендерінің жайылымдық жерлері
- Өнеркәсіп, көлік, қорғаныс, байланыс және ауыл шаруашылық мақсатына арналған жайылымдық жерлер
- Орман қоры жайылымдық жерлері
- Ерекше қорғайтын табиғи аймақтың жайылымдық жерлері
- Босалқы жайылымдық жерлер
- Таулы аймақтар

Жайылымы жоқ жеке және (немесе) заңды тұлғалардың ауыл шаруашылығы жануарларының мал басын орналастыру үшін жайылымдарды қайта бөлу және оны берілетін жайылымдарға ауыстыру схемасы



Ауыл, ауылдық округ маңында орналасқан жайылымдармен қамтамасыз етілмеген жеке және (немесе) заңды тұлғалардың ауыл шаруашылығы жануарларының мал басын палғайдағы жайылымдарға орналастыру схемасы



Дардамты ауылдық округі бойынша ауыл шаруашылығы жануарларын жаюдың және айдаудың маусымдық маршруттарын белгілейтін жайылымдарды пайдалану жөніндегі күнтізбелік графигі

Жылдар	Жайылымдардарға малдарды айдап шығару және жайылымдардан қайтару мерзімдері			
	Көктем	Жаз	Күз	Қыс
2021	Наурыз айының II-ші он күндігі	Мамыр айының II-ші он күндігі	Қазан айының II-ші он күндігі	Қараша айының III-ші он күндігі
	Мамыр айының II –ші он күндігі	Қазан айының II-ші он күндігі	Қараша айының III-ші он күндігі	Наурыз айының II-ші он күндігі
2022	Наурыз айының II-ші он күндігі	Мамыр айының II-ші он күндігі	Қазан айының II-ші он күндігі	Қараша айының III-ші он күндігі
	Мамыр айының II-ші он күндігі	Қазан айының II-ші он күндігі	Қараша айының III –ші он күндігі	Наурыз айының II-ші он күндігі

Ұйғыр аудандық мәслихатының 2021 жылғы "07" қыркүйектегі № 7-11-55 шешіміне 12-қосымша

Кетпен ауылдық округінің 2021-2022 жылдарға арналған жайылымдарды басқару және оларды пайдалану жөніндегі жоспары

1)Құқық белгілейтін құжаттар негізінде жер санаттары, жер учаскелерінің меншік иелері және жерпайдаланушылар бөлінісінде әкімшілік-аумақтық бірлік аумағында жайылымдардың орналасу схемасы (картасы);

2)жайылым айналымдарының қолайлы схемасы;

3) жайылымдардың, оның ішінде маусымдық, жайылымдық сыртқы және ішкі шекаралары мен алаңдары, жайылымдық инфрақұрылым объектілері белгіленген картасы;

4) жайылым пайдаланушылардың су тұтыну нормасына сәйкес жасалған су көздеріне (көлдерге, өзендерге, тоғандарға, апандарға, суару немесе суландыру каналдарына, құбырлы немесе шахта құдықтарға) қолжеткізу схемасы;

5) жайылымы жоқ жеке және (немесе) заңды тұлғалардың ауылшаруашылығы жануарларының мал басын орналастыру үшін жайылымдарды қайта бөлу және оны берілетін жайылымдарға ауыстыру схемасы;

6) Кетпен ауылдық округі маңында орналасқан жайылымдар мен қамтамасыз етілмеген жеке және (немесе) заңды тұлғалардың ауылшаруашылығы жануарларының мал басын шалғайдағы жайылымдарға орналастыру схемасы;

7) ауылшаруашылығы жануарларын жаюдың және айдаудың маусымдық маршруттарын белгілейтін жайылымдарды пайдалану жөніндегі күнтізбелік графигі.

Округтің аумағы құрғақ, даласы бетеге-сексеуілді аймағына жатады. Дала өсімдігі басым болуы анықталды, оның негізгі түрлері: бетеге, жусанды және даланың табиғи түрлі шөптерінің түрлері бар.

Жайылымды суландыру табиғи апандар, шахталы құдықтар мен қамтамасыз етіледі. Жайылымдық алқаптардың орташа өнімділігі – 10,4 центнер/гектарды құрайды.

Жайылымдар жемдерінің қоры ұзақтығы 170-180 күн болатын жайылым кезеңінде пайдаланылады.

Кетпен ауылдық округінде ортасында орналасқан.

Әкімшілік-аумақтық бөлінісі Кетпен, Кепебулақ ауылдарынан тұрады.

Табиғи ауа-райының жағдайлары бойынша: дала аймағының шегінде және агроклиматтық көрсеткіштер бойынша, олар үшін тән қасиет: қатал ұзақ қыста, қысқа қалыпты ыстық жазда, қыстың және жаз температураларының күрт қарама-қайшылықтары мен, жылдық жауын-шашынның аз мөлшері мен сипатталады.

Округтің жалпы жер көлемі 46502,23 гектар (бұдан әрі –), соның ішінде жайылымдар – 38947,42 .

Санаттары бойынша жерлер келесідей бөлінеді:

Ауылшаруашылығы мақсатындағы жерлер – 41858,61 ;

Елді мекендердің жерлері-1840,03 ;

Кетпен ауылдық округі ауылшаруашылығы жануарлары мал басының саны: 5210 бас ірі қара мал, 12300 бас уақ мал, 1560 бас жылқы

Ауылшаруашылығы жануарларының түрлері бойынша келесідей бөлінген:

ірі қара мал - 29 табын; уақ мал - 22 отар;

жылқылар – 32 үйір.

Жайылымдар округінің табиғи-климатты керек шелігіне байланысты табиғи жайылымдарға жатады және көбінесе малды бағу үшін пайдаланылады.

Жайылымдарды негізгі пайдаланушылар ауылының тұрғындары болып табылады.

Жоспар жайылымдарды ұтымды пайдалану, жем-шөпке қажеттілікті тұрақты қамтамасыз ету және жайылымдардың тозу процестерін болғызбау мақсатында қабылданды.

Округ аумағында 1 ветеринарлық пункт, 1 купке және 1 мал қорымы қызмет істейді

Округта малды айдап өтуге арналған сервитуттар белгіленбеген

Құқық белгілейтін құжаттар негізінде жер санаттары, жер учаскелерінің меншік иелер және жер пайдаланушылар бөлінісінде жайылымдардың орналасу схемасы (картасы)



Жер учаскелерінің меншік иелері

№	Жер учаскелерінің меншік иелері	Жайлым көлемі	Түрлері бойынша малдың болуы(бас)			Жайылымға қажеттілік нормасы 1 бас, (га)			Жайылымдардың қажеттілігі, (га)				Артық жайлым (га)
			МІҚ	ҰМ	Жылқы	МІҚ	ҰМ	Жылқы	МІҚ	ҰМ	Жылқы	Жиыны	
1.	ш/қ "Мирас" Разакова Банхан	63	2	-	-	3	1	3	6	-	-	6	57
2.	ш/қ "Мура"Аслахунова Кульчан	134	21	33	1	3	1	3	63	33	3	99	35
3.	ш/қ "Мак"Ашимов Адилжан	210,94	10	-	3	3	1	3	30		9	39	171,94
4.	ш/қ "Руфат"Шахиев Камалдин	44	14	30	6	3	1	3	42	30	18	90	-46
5.	ш/қ "Бирлик"Молдатаева Фатима	371	-	-	-	3	1	3	-	-	-	-	371
6.	ш/қ "Кепебулак"Оспанбаев Төлен	340,6	17	62	9	3	1	3	51	62	27	140	200
7.	ш/қ "Акши"Муканова Лаззат	25	6	-	4	3	1	3	18	-	13	31	-6
8.	ш/қ "Таукен"Исаев Бакыт	477	24	246	28	3	1	3	72	246	84	402	75

40.	ш/қ "Тумар"Курбанов Адилжан	3	23	37	2	3	1	3	69	37	6	112	-109
41.	ш/қ "Ильяр"Арзиев Рахмигулла	15	16	36	4	3	1	3	48	36	12	96	-81
42.	ш/қ "Гулмет"Шавдунов Марат	132	11	11	8	3	1	3	33	11	24	68	64
43.	ш/қ "Жетис"Ботбаев Жолдасәлі	6	14	11	2	3	1	3	42	11	6	59	-53
44.	ш/қ "Ожет"Джантаев Ульянбек	10	11	15	4	3	1	3	33	15	12	60	-50
45.	ш/қ "Хамзахун"Айтахунов Акрам	24	17	47	4	3	1	3	51	47	12	110	-86
46.	ш/қ "Белес"Бекутов Калибай	63	7	5	1	3	1	3	21	5	3	29	34
47.	ш/қ "Нира"Изимов Тилвалди	100	10	17	-	3	1	3	30	17	-	47	53
48.	ш / қ "Бейсенбек"Шарипходжаев Молдахмет	100	57	-	50	3	1	3	171	-	150	321	-221
49.	ш / қ "Нарык-Аман"Алимходжаев Жуман	13	7	20	10	3	1	3	21	20	30	71	-58
50.	ш/қ "Осер"Усербаев Керимжан	25	5	48	-	3	1	3	15	48	-	63	-38
51.	ш/қ "Астана"Нурпейсов Бахтияр	14	9	20	3	3	1	3	27	20	9	56	-42
52.	ш/қ "Жана-Арал"Алмабеков Султанмурат	26	2			3	1	3	6	-	-	6	20
53.	ш/қ "Имамза"Имамзарова Саждиям	118	16	44	9	3	1	3	48	44	27	119	-1
54.	ш/қ "Зиявдун"Зиявдунов Шавдун	3	8	18	3	3	1	3	24	18	9	51	-48
55.	ш/қ "Айбек"Сабырбеков Болатбек	160	34	26	15	3	1	3	102	26	45	173	-13
56.	ш/қ "Кенже"Аблесенов Сетахун	118	21	53	32	3	1	3	63	53	96	212	-94
57.	ш/қ "Қыпшак"Ахметов Ермек	20	21	51	10	3	1	3	63	51	30	144	-124
58.	ш/қ "Толсунжан"Розиев Туралим	22	38	28	7	3	1	3	114	28	21	163	-141
59.	ш/қ "Р.Шухрат"Рахмидинов Армидин	1	17	27	1	3	1	3	51	27	3	81	-80
60.	ш/қ "Бейсенбек"Улдаканова Шолпан	170	17	62	5	3	1	3	51	62	15	128	42
61.	ш/қ "Ильмурат"Хамраев Кадирдан	17,23	19	12	-	3	1	3	36	-	9	45	-28,23
62.	ш/қ "Қазақстан"Джамалов Шакен	93,5	11	26	13	3	1	3	33	26	39	98	-5,5
63.	ш/қ "Тумагул"Усербаев Марат	223,7	110	746	47	3	1	3	330	746	141	1217	-994
64.	ш/қ "Алтын-кудук"Ушурова Тохташхан	20,5	7	32	-	3	1	3	21	32	-	53	-33,5
65.	ш/қ "С. Болашак"Суттибаев Ермек	20,5	7	19	1	3	1	3	21	19	3	43	-23,5

66.	ш/қ "Ержол"Бакиева Розибуви	47	12	-	2	3	1	3	36	-	6	42	5
67.	ш/қ "Есим-кесим"Албеков Дутай	59	37	84	24	3	1	3	111	84	9	204	-145
68.	ш/қ "Абдул"Абдулин Карлин	38	19			3	1	3	57	-	-	57	-19
69.	ш/қ "Молут"Камаева Тохтихан	32	32	80	92	3	1	3	96	80	276	452	-420
70.	ш/қ "Туйе-мойн-тас"Камердинов Канжалым	37,46	8	-	-	3	1	3	24	-	-	24	13,46
71.	ш/қ "Шайхи"Ходжамбердиев Джалалдин	20	11	-	-	3	1	3	33	-	-	33	-13
72.	ш/қ "Молдаш"Макултаев Марат	199	7	30	10	3	1	3	21	30	30	81	118
73.	ш/қ "Курманжан"Абдилдаев Оразай	121	150	35	20	3	1	3	450	35	60	545	-424
74.	"Еламан"Сагындыков Марат	121	47	78	48	3	1	3	141	78	144	363	-242
75.	ш/қ Ашимова Зульфира	4	-	-	-				-	-	-	-	-
76.	ш/қ "Рахмидин"Мансуров Турнжан	22,5	5	10	-	3	1	3	15	10	-	25	-3,5
77.	ш/қ "Толебай"Алдасугуров Дуйсек	220	97	47	47	3	1	3	291	47	141	479	-259
78.	ш/қ "Назрул"Аскарар Назрул	11	17	21	6	3	1	3	33	17	63	113	-102
79.	ш/қ "А.Азиз"Алмишаев Вельша	60	50	27	4	3	1	3	150	27	12	189	-129
80.	ш/қ "Равиль"Манапов Якупжан	18	16	54	2	3	1	3	48	54	6	108	-90
81.	ш/қ "Айсұлтан"Шайымов Дулат	90	12	290	5	3	1	3	36	290	15	341	-251
82.	ш/қ "Арзу"Авутов Давут	81	26	24	-	3	1	3	78	24	-	102	-21
83.	ш/қ "Х. Тудахун"Жалилова Азиям	31	11	17	-	3	1	3	33	17	-	50	-19
84.	ш/қ "Шахния"Юлдашев Ялқунжан	11	27	-	5	3	1	3	81	-	15	96	-85
85.	ш/қ "Радмир"Анадуллаев Арсулан	23	5	35	3	3	1	3	15	35	9	59	-36
86.	ш/қ "Дияра"Кадиров Шеряздан	60	7	18	8	3	1	3	21	18	24	63	-3
87.	ш/қ "Сон-нар"Мамиров Анварбек	32	8	7	-	3	1	3	24	7	-	31	1
88.	ш/қ "Пархат"Момунов Полат	16	9	51	-	3	1	3	27	51	-	78	-62
89.	ш/қ "Даурен"Аунбаев Кунтун	50	19	36	21	3	1	3	57	36	63	156	-106
90.	ш/қ "Батур"Батуиров Мирза	3	13	15	11	3	1	3	39	15	33	87	-84
91.	ш/қ "Нуржол"Шаймухаев Наманжан	30	7	42	-	3	1	3	21	42	-	63	-33
92.	ш/қ "Шатлик"Юлдашев Тейпжан	10,54	15	47	5	3	1	3	45	47	15	107	-97,54
93.	ш/қ "Кахарман"Сопеков Кахарман	29	13	6	-	3	1	3	39	6	-	45	-16
94.	ш/қ "Дилхан"Изиев Маликжан	23,64	6	25	-	3	1	3	18	25	-	43	-20,64
95.	ш/қ Аюпов Равиль	539	57	-	8	3	1	3	171	-	24	195	344
96.	ш/қ Срапылов Ибрагим	150	-	-	-	-	-	-	-	-	-	-	150
97.	ш/қ Малыбаева Халима	17,86	19	36	-	3	1	3	57	36	9	102	-85,86
98.	ш/қ "Имран иК"Курбанязов Кадиржан	100,36	16	28	-	3	1	3	48	28	-	76	24,36
99.	ш/қ "Дуанбек"Дуанбеков Нурболат	73,34	-	-	-				-	-	-	-	73,34

100	ш/қ "Биржан"Шаймухаева Жанна	3	1	-	-	3	1	3	3	-	-	3	-
101	ш/қ "Жолбарс"Мамаш Баккали	490	97	352	8	3	1	3	291	352	24	667	-177
102	ш/қ "Бауржан"Айраев Бауржан	93,64	16	50	3	3	1	3	48	50	9	107	-14,64
103	ш/қ "Табит"Инфантеева Людмила	182,6	100	-	20	3	1	3	300	-	60	360	-178,6
104	ш/қ "Казмал"	720	150	500	-	3	1	3	450	500	-	950	-230
	Жиыны	11890,51	2121	4423	781				6363	4423	2343	13129	-6411

Аббревиатуралардың таратылып жазылуы: МІҚ – мүйіздііріқара мал; УМ – уақ мал ш/қ- шаруа қожалық

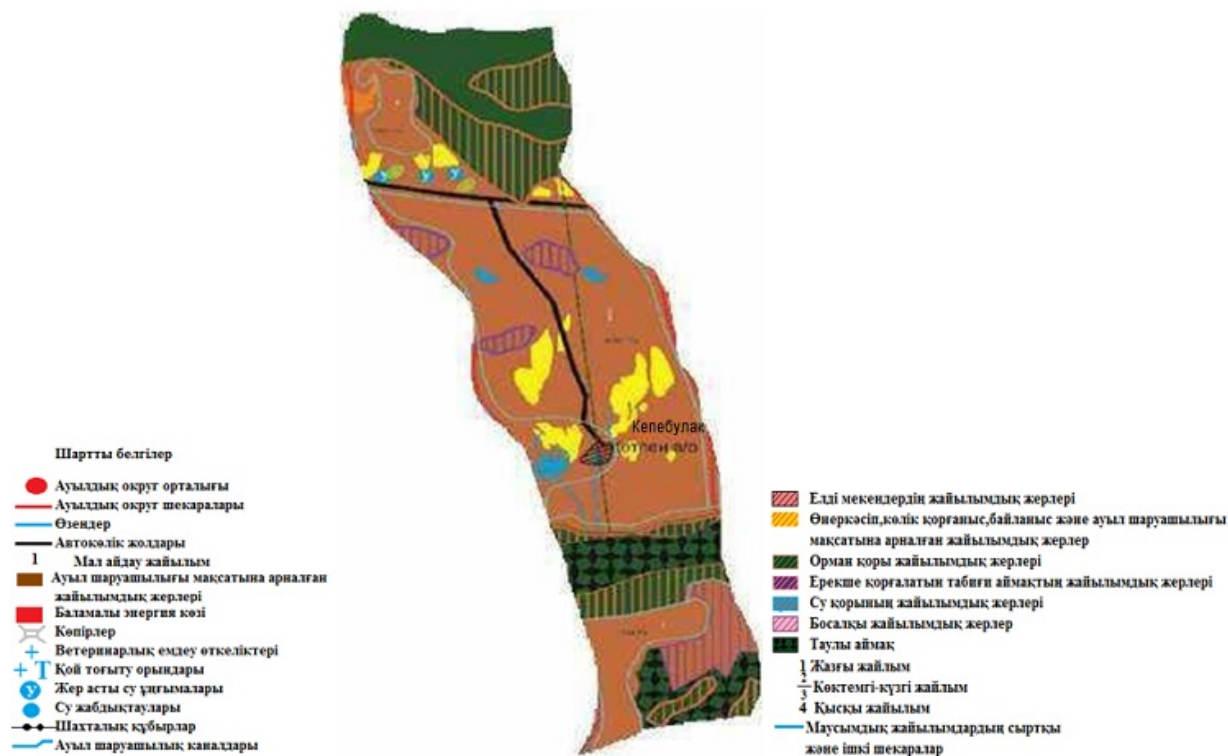
Кетпен ауылдық округ бойынша елдімекендер бөлінісінде мүйізді ірі қара аналық (сауын) мал басын орналастыру үшін жайылымдарды бөлу

№	Елдімекен атауы	Жайылым алаңы,	Сауын сиырлардың болуы (бас)	Жайылымға қажеттілік нормасы 1 бас,	Жайылымдардың қажеттілігі,	Жайылымдармен қамтамасыз етілмеген,	Қажеттіліктің қамтамасыз етілуі, пайыз	Артықшылық
1	Кетпен ауылы	1096	252	3	756		145	340
2	Кепебулак	531	90	3	270		197	261
	Барлығы	1627	342	3	1026		158,6	601

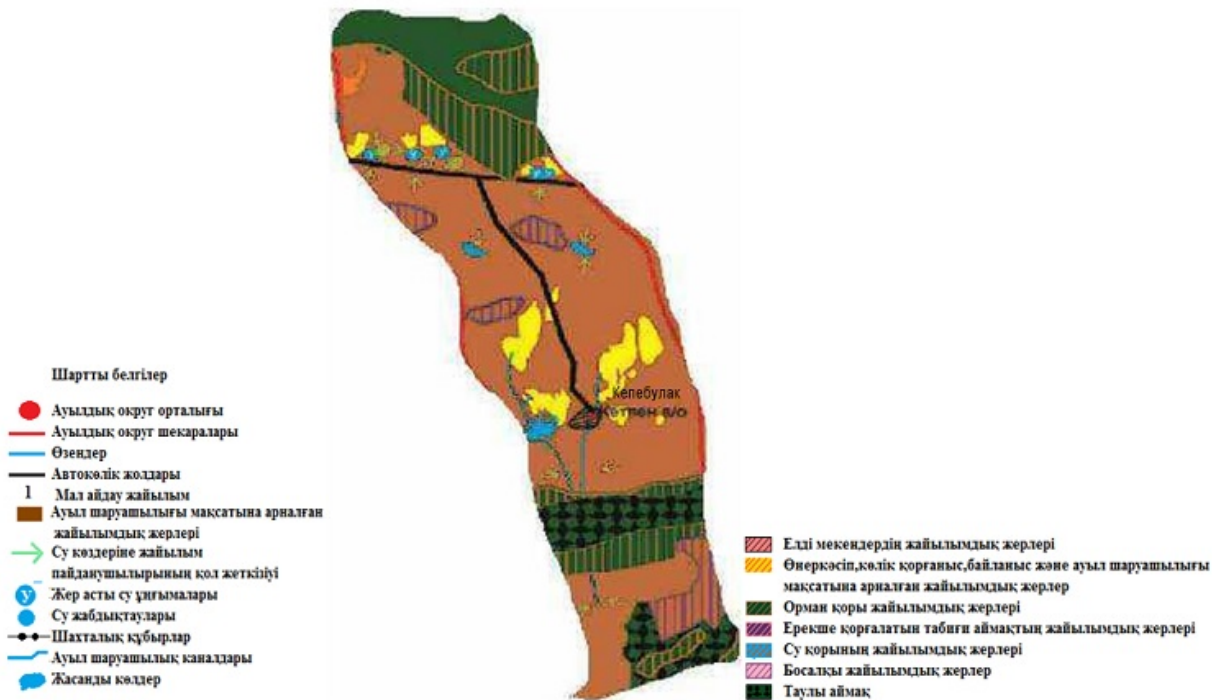
Жайылым айналымдарның қолайлы схемалары



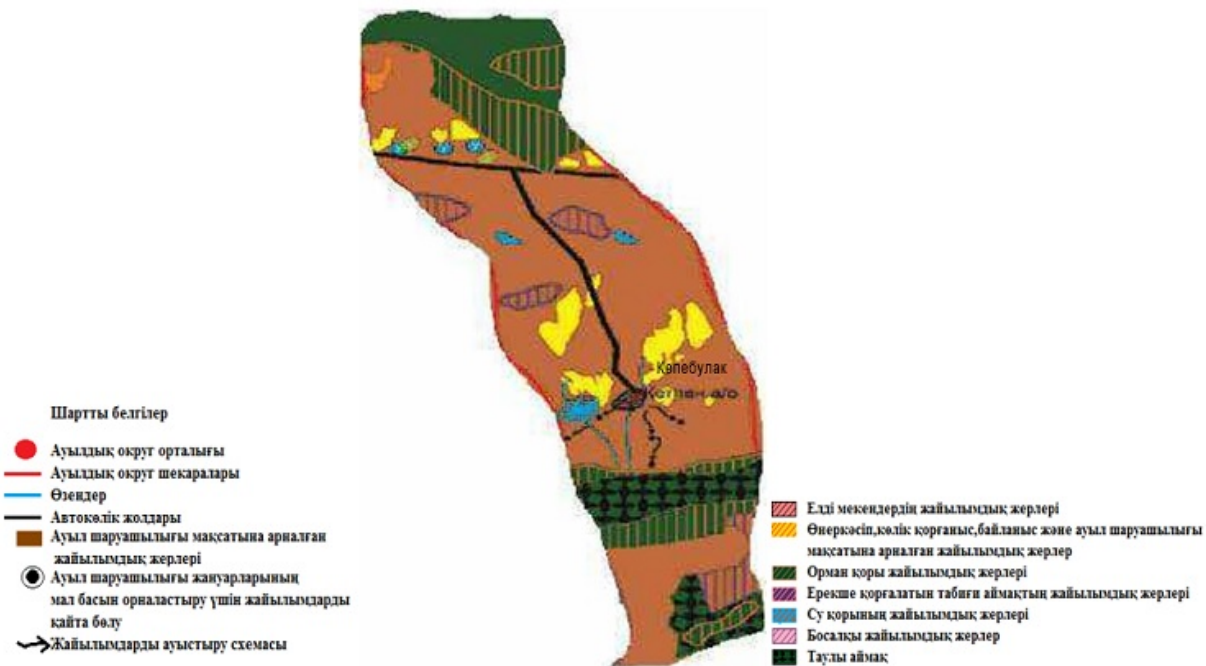
Жайылымдардың, оның ішінде маусымдық айылымдардың сыртқы және ішкі шекаралары мен алаңдары, жайылымдық инфрақұрылым объектілері белгіленген картасы



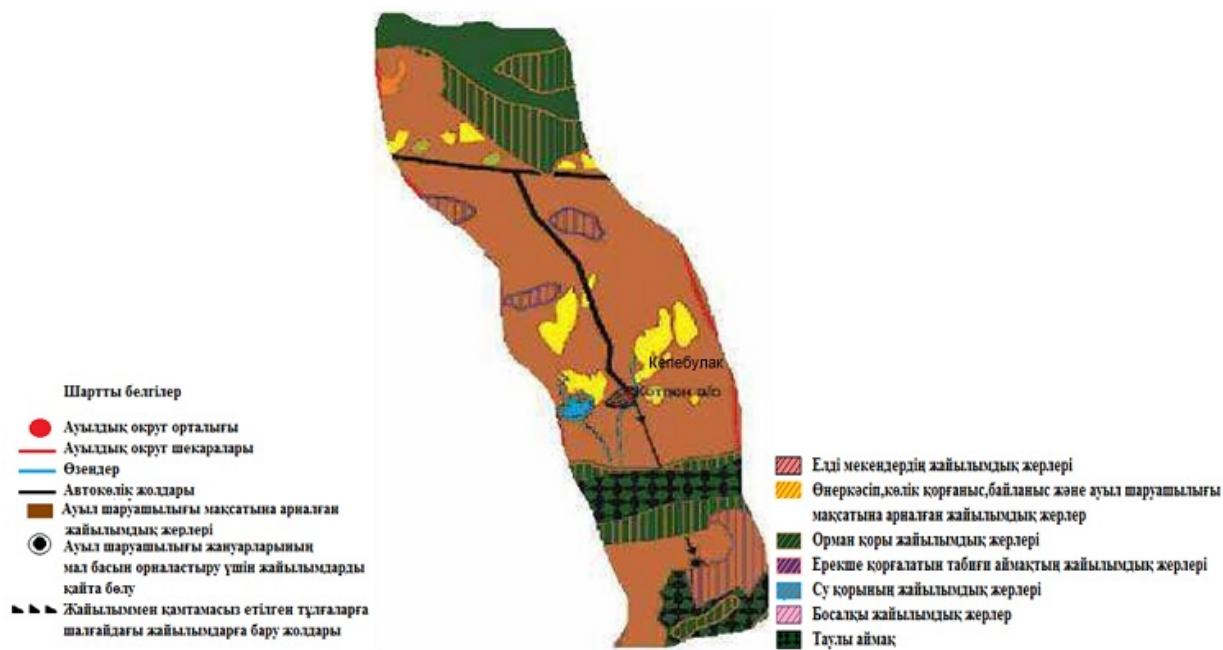
Жайылым пайдаланушылардың су тұтыну нормасына сәйкес жасалған су көздеріне (көлдерге, өзендерге,тоғандарға, апандарға, суару немесе суландыру каналдарына, құбырлы немесе шахталы құдықтарға) қолжеткізу схемасы



Жайылымы жоқ жеке және (немесе) заңды тұлғалардың ауылшаруашылығы жануарларының мал басын орналастыру үшін жайылымдарды қайта бөлу және оны берілетін жайылымдарға ауыстыру схемасы



Округ маңында орналасқан жайылымдар мен қамтамасыз етілмеген жеке және (немесе) заңды тұлғалардың ауылшаруашылығы жануарларының мал басын шалғайдағы жайылымдарға орналастыру схемасы



Кетпен ауылдық округі бойынша ауыл шаруашылығы жануарларын жаюдың және айдаудың маусымдық маршруттарын белгілейтін жайылымды пайдалану жөніндегі күнтізбелік графигі

Жылдар	Жайылымдарға малдарды айдап шығару және жайылымдардан қайтару мерзімдері			
	Көктем	Жаз	Күз	Қыс
2021	Наурыз айының II-ші он күндігі	Мамыр айының II-ші он күндігі	Қазан айының II-ші он күндігі	Қараша айының III-ші он күндігі
	М а м ы р айының II –ші он күндігі	Қ а з а н айының II-ші он күндігі	Қ а р а ш а айының III-ші он күндігі	Н а у р ы з айының II-ші он күндігі
2022	Наурыз айының II-ші он күндігі	Мамыр айының II-ші он күндігі	Қазан айының II-ші он күндігі	Қараша айының III-ші он күндігі
	Мамыр айының II-ші он күндігі	Қазан айының II-ші он күндігі	Қараша айының III –ші он күндігі	Наурыз айының II-ші он күндігі

Ұйғыр аудандық мәслихатының 2021 жылғы "07 " қыркүйектегі № 7-11-55 шешіміне 13-қосымша

Кіші Дихан ауылдық округінің 2021-2022 жылдарға арналған жайылымдарды басқару және оларды пайдалану жөніндегі жоспары

1) Құқық белгілейтін құжаттар негізінде жер санаттары, жер учаскелерінің меншік иелері және жер пайдаланушылар бөлінісінде әкімшілік-аумақтық бірлік аумағында жайылымдардың орналасу схемасы (картасы);

2) жайылым айналымдарының қолайлы схемасы;

3) жайылымдардың, оның ішінде маусымдық, жайылымдық сыртқы және ішкі шекаралары мен алаңдары, жайылымдық инфрақұрылым объектілері белгіленген картасы;

4) жайылым пайдаланушылардың су тұтыну нормасына сәйкес жасалған су көздеріне (көлдерге, өзендерге, тоғандарға, апандарға, суару немесе суландыру каналдарына, құбырлы немесе шахта құдықтарға) қол жеткізу схемасы;

5) жайылымы жоқ жеке және (немесе) заңды тұлғалардың ауыл шаруашылығы жануарларының мал басын орналастыру үшін жайылымдарды қайта бөлу және оны берілетін жайылымдарға ауыстыру схемасы;

6) Кіші Дихан ауылдық округі маңында орналасқан жайылымдармен қамтамасыз етілмеген жеке және (немесе) заңды тұлғалардың ауыл шаруашылығы жануарларының мал басын шалғайдағы жайылымдарға орналастыру схемасы;

7) ауыл шаруашылығы жануарларын жаюдың және айдаудың маусымдық маршруттарын белгілейтін жайылымдарды пайдалану жөніндегі күнтізбелік графигі.

Кіші Дихан ауылдық округінің аумағы құрғақ, даласы бетеге-селеулі белдем тармағына жатады. Дала өсімдігі басым болуы анықталды, оның негізгі түрлері: бетеге, селеулер, сұлыбас және шамалы даланың түрлі шөптерінің қатысуымен әр түрлі жусанның түрлері.

Жайылымды суландыру табиғи арық сулармен және жер асты сулармен, шахталы құдықтармен қамтамасыз етіледі.

Жайылымдық алқаптардың орташа өнімділігі – 15 центнер/гектарды құрайды.

Жайылымдар жемдерінің қоры ұзақтығы 120-150 күн болатын жайылым кезеңінде пайдаланылады.

Ауыл Ұйғыр ауданының оңтүстік шығысында 96-шақырым қашықтықта орналасқан

Әкімшілік-аумақтық бөлінісі Кіші Дихан ауылы және Үлкен Дихан ауылынан тұрады.

Табиғи ауа-райының жағдайлары бойынша: дала аймағының шегінде және агроклиматтық көрсеткіштер бойынша, олар үшін тән қасиет: қатал ұзақ қыс,

қысқа қалыпты ыстық жазда, қыстың және жаз температураларының күрт қарама-қайшылықтарымен, жылдық жауын-шашынның аз мөлшерімен сипатталады.

Кіші Дихан ауылдық округінің жалпы жер көлемі 10656 гектар (бұдан әрі –), соның ішінде жайылымдар – 6104 .

Санаттары бойынша жерлер келесідей бөлінеді:

ауыл шаруашылығы мақсатындағы жерлер – 6500 ;

елді мекендердің жерлері-4176 ;

Кіші Дихан ауылдық округі аумағындағы ауыл шаруашылығы жануарлары мал басының саны: 5106 бас ірі қара мал, 47500 бас ұсақ мал, 1750 бас жылқы. Ауыл шаруашылығы жануарларының түрлері бойынша келесідей бөлінген:

3	Тәттібаев Болат "Мұратбек" ШҚ	128	20	350	17	3	1	3	60	350	5	41
4	Шормақов Есбол "Ш.Есбол" ШҚ	65	20	450	15	3	1	3	60	450	45	55
5	Мансуров Рахматжан "Асим" ШҚ	25	20	280	7	3	1	3	60	280	21	36
6	Тәттібаев Сағатбек "Тәттібай" ШҚ	67	8	86	6	3	1	3	24	86	18	12
7	Бавдинов Ризайдин "Берикәт" ШҚ	76,45	25	80	10	3	1	3	75	80	30	18
8	Нусупжанов Ерқанат "Ержол" ШҚ	55	37	60	8	3	1	3	111	60	24	19
9	Байтулеев Иманкул "Мерей" ШҚ	85.89	17	250	10	3	1	3	51	250	30	33
10	Жеделахунов Қалықбек "Өсиет" ШҚ	100	9	40	7	3	1	3	27	40	21	88
11	Абреимов Кудайберген "Айтолқын" ШҚ	46	4	20	4	3	1	3	12	20	12	44
12	Қожақанов Бектұрған "Қасымқан" ШҚ	215	30	20	18	3	1	3	90	20	54	16
13	Солтанбеков Алма с "Кеменгер" ШҚ	10	20	300	15	3	1	3	60	300	45	40
14	Бутанбеков Айқын "Айқын" ШҚ	96	18	420	20	3	1	3	54	420	60	53
15	Тоқымов Алмасбек "Алмас" ШҚ	55	23	120	23	3	1	3	69	120	69	25
16	Ботанбеков Айдынли "Жасұлан" ШҚ	75	25	350	24	3	1	3	75	350	72	49
17	Тептек "Тептек" ШҚ	50	-	-	-	3	1	3	-	-	-	-
18	Худайкулов Рафаэль "Рафаэль" ШҚ	480	8	10	2	3	1	3	24	10	6	40
19	Кутумов Молдагожа "Құлшын" ШҚ	105	17	450	20	3	1	3	51	450	60	56
20	Шалдамбаев Өркен "Бейбарыс" ШҚ	50	30	370	25	3	1	3	90	370	75	53
21	А т ы б а е в Жандос "Аршын" ШҚ	58	8	30	6	3	1	3	24	30	18	72
22	Хамаев Миргияс "Туран" ШҚ	90	25	-	6	3	1	3	75	-	18	93
23	Молдаханова Жанар "Дархан" ШҚ	80.35	10	30	5	3	1	3	30	30	15	75
24	Хамраева М "Тасқора" ШҚ	55	-	-	-	3	1	3	-	-	-	-
25	Амаров Анвар "Амар" ШҚ	111	30	480	15	3	1	3	90	480	45	
26	Қырықбаев Ерлік "Аида" ШҚ	245	8	40	6	3	1	3	24	40	18	
27	Махпиров Ерсан "Ирсан" ШҚ	48	10	25	4	3	1	3	30	25	12	

28	Саттаров Блал "Бостан" Шқ	64	10	20	-	3	1	3	30	20	-
29	Валиева.М "Қабыл" Шқ	64	20	75	10	3	1	3	60	75	30
30	Қамирдинов Туғлук "Туғлук" Шқ	46	10	25	2	3	1	3	30	25	6
31	Хамраев Рустам "Таңритағ" Шқ	15	20	40	-	3	1	3	60	40	-
32	Ахметжанов Мельс "Ахметжан аулеті"Шқ	50	-	-	-	-	1	3	-	-	-
Барлығы		3089,34	517	4746	310	3	1	3	1551	4746	930

Аббревиатуралардың таратылып жазылуы: МІҚ – мүйізді ірі қара мал, ҰМ – ұсақ мал ш/қ- шаруа қожалық

Кіші Дихан ауылдық округі бойынша ауыл бойынша елді мекендер бөлінісінде мүйізді ірі қара аналық (сауын) мал басын орналастыру үшін жайылымдарды бөлу

№	Елді мекен атауы	Жайылым алаңы,	Сауын сиырлардың болуы (бас)	Жайылымға қажеттілік нормасы 1 бас,	Жайылымдардың қажеттілігі,	Жайылымдармен қамтамасыз етілмеген,	Қажеттіліктің қамтамасыз етілуі, пайыз	Артықшылық
1	Кіші Дихан ауылы	3098	371	3	1113		278,3	1985
2	Үлкен Дихан ауылы	3006	304	3	912		329,6	2094
Барлығы		6104	675	3	2025		301,4	4079

Жайылым айналымдарының қолайлы схемасы



Жайылымдардың, оның ішінде маусымдық айылымдардың сыртқы және ішкі шекаралары мен алаңдары, жайылымдық инфрақұрылым объектілері белгіленген картасы



Жайылым пайдаланушылардың су тұтыну нормасына сәйкес жасалған су көздеріне (көлдерге, өзендерге, тоғандарға, апандарға, суару немесе суландыру каналдарына, құбырлы немесе шахталы құдықтарға) қол жеткізу схемасы



Жайылымы жоқ жеке және (немесе) заңды тұлғалардың ауылшаруашылығы жануарларының мал басын орналастыру үшін жайылымдарды қайта бөлу және оны берілетін жайылымдарға ауыстыру схемасы



Ауыл, ауылдық округ маңында орналасқан жайылымдармен қамтамасыз етілмеген жеке және (немесе) заңды тұлғалардың ауылшаруашылығы жануарларының мал басын шалғайдағы жайылымдарға орналастыру схемасы



Кіші Диқан ауылдық округі бойынша ауыл шаруашылығы жануарларын жаюдың және айдаудың маусымдық маршруттарын белгілейтін жайылымды пайдалану жөніндегі күнтізбелік графигі

Жылдар	Жайылымдардағы малдарды айдап шығару және жайылымдардан қайтару мерзімдері			
	Көктем	Жаз	Күз	Қыс
2021	Наурыз айының II-ші он күндігі	Мамыр айының II - ші он күндігі	Қазан айының II-ші он күндігі	Қараша айының III-ші он күндігі
	Мамыр айының II – ші он күндігі	Қазан айының II-ші он күндігі	Қараша айының III-ші он күндігі	Наурыз айының II-ші он күндігі
2022	Наурыз айының II-ші он күндігі	Мамыр айының II - ші он күндігі	Қазан айының II-ші он күндігі	Қараша айының III-ші он күндігі
	Мамыр айының II-ші он күндігі	Қазан айының II-ші он күндігі	Қараша айының III – ші он күндігі	Наурыз айының II-ші он күндігі

Ұйғыр аудандық мәслихатының 2021 жылғы "07" қыркүйектегі № 7-11-55 шешіміне 14-қосымша

Қалжат ауылдық округінің 2021-2022 жылдарға арналған жайылымдарды басқару және оларды пайдалану жөніндегі жоспары

1) Құқық белгілейтін құжаттар негізінде жер санаттары, жер учаскелерінің меншік иелері және жер пайдаланушылар бөлінісінде әкімшілік-аумақтық бірлік аумағында жайылымдардың орналасу схемасы (картасы);

2) жайылым айналымдарының қолайлы схемасы;

3) жайылымдардың, оның ішінде маусымдық, жайылымдық сыртқы және ішкі шекаралары мен алаңдары, жайылымдық инфрақұрылым объектілері белгіленген картасы;

4) жайылым пайдаланушылардың су тұтыну нормасына сәйкес жасалған су көздеріне (көлдерге, өзендерге, тоғандарға, апандарға, суару немесе суландыру каналдарына, құбырлы немесе шахта құдықтарға) қол жеткізу схемасы;

5) жайылымы жоқ жеке және (немесе) заңды тұлғалардың ауыл шаруашылығы жануарларының мал басын орналастыру үшін жайылымдарды қайта бөлу және оны берілетін жайылымдарға ауыстыру схемасы;

6) Қалжат ауылдық округінің маңында орналасқан жайылымдармен қамтамасыз етілмеген жеке және (немесе) заңды тұлғалардың ауыл шаруашылығы жануарларының мал басын шалғайдағы жайылымдарға орналастыру схемасы;

7) ауыл шаруашылығы жануарларын жаюдың және айдаудың маусымдық маршруттарын белгілейтін жайылымдарды пайдалану жөніндегі күн тізбелік графигі.

Зерттелген аумақтың климаттық жағдайы күрт континенталды. Олар күндізгі және түнгі температураның үлкен айырмашылығымен, суық қыста аз қармен және жазда

құрғақ ыстықпен сипатталады. Қолданыстағы агроклиматтық аудандастыруға сәйкес, зерттелетін аймақ ГТК 05-07 және жалпы температурасы 10 С 3400-3500 мм ден жоғары, өте қуаң тау бөктерінде орналасқан. Бұл аймақта жалпы температурасы 10 С-тан жоғары кезеңде 150-200 мм жауын шашын түседі. Көктемгі вегетациялық кезеңдегі жауын шашын мөлшері 70мм, күзде 40мм құрайды. Тұрақты қар жамылғысы 80-100 күнге созылады, қар жамылғысының тереңдігі 15-30 см, қардағы су қоры 35-70 мм құрайды. Ауаның орташа жылдық температурасы +8,7 С, абсолюттік максималды температура +38,2 С, ал минимум

-27 С дейін жетеді.

Округтің аумағы құрғақ, даласы бетеге-селеулі белдем тармағына жатады.

Дала өсімдігі басым болуы анықталды, оның негізгі түрлері: бетеге, селеулер, сұлыбас және шамалы даланың түрлі шөптерінің қатысуымен әр түрлі жусанның түрлері.

Жайылымды суландыру табиғи апандар, шахталы құдықтармен қамтамасыз етіледі. Судың сапасы әлсіз тұздылау, малдарды суару үшін жарамды.

Жайылымдық алқаптардың орташа өнімділігі – 10,5 центнер/гектарды құрайды.

Жайылымдар жемдерінің қоры ұзақтығы 170-180 күн болатын жайылым кезеңінде пайдаланылады.

Ұйғыр ауданының шығыс жағында орналасқан шығыс жағында Қытай Халық Республикасы, батыс жағында Кіші Діхан ауылдық округі, солістік жағында мемлекеттік жер қоры, оңтүстік жағында мемлекеттік орман қоры.

Әкімшілік –аумақтық бөлінісі Қалжат ауылынан тұрады.

Табиғи ауа-райының жағдайлары бойынша: дала аймағының шегінде және агроклиматтық көрсеткіштер бойынша, олар үшін тән қасиет: қатал ұзақ қыста, қысқа қалыпты ыстық жазда, қыстың және жаз температураларының күрт қарама-қайшылықтарымен, жылдық жауын-шашынның аз мөлшерімен сипатталады.

Ауылдың жалпы жер көлемі 23233 гектар (бұдан әрі –га), соның ішінде жайылымдар –21150 га.

Санаттары бойынша жерлер келесідей бөлінеді:

ауыл шаруашылығы мақсатындағы жерлер – 22490 га; елді мекендердің жерлері- 281 га;

Қалжат ауылдық округінің аумағындағы ауыл шаруашылығы жануарлары мал басының саны: 3626 бас ірі қара мал, 6500 бас уақ мал, 1000 бас жылқы.

Ауыл шаруашылығы жануарларының түрлері бойынша келесідей бөлінген: іріқара мал - 26табын;

уақмал - 9 отар;

жылқылар – 22үйір.

Жайылымдар ауылдың табиғи климаттық ерекшелігіне байланысты табиғи жайылымдарға жатады және көбінесе малды бағу үшін пайдаланылады.

3	"А.Исраил" Имамзаров Нураждин Ш/қ	16				3	1	3	0	0	0	0	
4	"Аидам" Ислякова Шарваниям Ш/қ	64	18	11	2	3	1	3	54	11	6	71	
5	"Айбын" Закиров Зайнидин Ш/қ	20	11	17		3	1	3	33	17	0	50	
6	"Айшам" Хошаева Светлана Ш/қ	31,5	5	19		3	1	3	15	19	0	34	
7	"Ақбаз" Юсупов Иминжан Ш/қ	48	8	13		3	1	3	24	13	0	37	
8	"Амирхан" Изахунов Мехирдин Ш/қ	34				3	1	3	0	0	0	0	
9	"Аралық" Хамраев Искандер Ш/қ	55	15	15	2	3	1	3	45	15	6	66	
10	"Арсен" Масимов Аркин Ш/қ	10	10	5		3	1	3	30	5	0	35	
11	"Артем" Ибрагимов Усан Ш/қ	30	6	23		3	1	3	18	23	0	41	
12	"Ахмет" Исмаилов Таиржан Ш/қ	53	11	19	12	3	1	3	33	19	36	88	
13	"Ачал" Айтахунов Шагликжан Ш/қ	28				3	1	3	0	0	0	0	
14	"Багжан" Кулдибаев Бакыт Ш/қ	28	1	6	1	3	1	3	3	6	3	12	
15	"Балжан" Абдукаимов Кадирбай Ш/қ	51				3	1	3	0	0	0	0	
16	"Бекиш" Уразалиев Кадирбек Ш/қ	65,5	18	80	12	3	1	3	54	80	36	170	
17	"Б-Марс" Бавдунов Марс Ш/қ	50	38	27	14	3	1	3	114	27	42	183	
18	"В.Турн" Важитов Турн Ш/қ	20	27	12	12	3	1	3	81	12	36	129	
19	"Гульбахар" Имамзаров Асим Ш/қ	1,5	11	14		3	1	3	33	14	0	47	
20	"Дан" Сеитов Нурвяг Ш/қ	4,95				3	1	3	0	0	0	0	
21	"Дуйсенбай" Джетписов Бауржан Ш/қ	18	16		3	3	1	3	48	0	9	57	
22	"Жамал" Сегизбаев Сабит Ш/қ	30	25	38	17	3	1	3	75	38	51	164	
23	"Журвят" Мунаров йрат Ш/қ	3,7	15	10		3	1	3	45	10	0	55	
24	"З Нураждин" Якьяров Нариман Ш/қ	17	10			8	3	1	3	30	0	24	54

25	"З Садир" Авусманова Халидам Ш/қ	42,5					3	1	3	0	0	0	0
26	"И Рафаэль" Изахунов Нурахун Ш/қ	71	9				3	1	3	27	0	0	27
27	"И.Б.Ильяр" Баратов Турсунжан Ш/ қ	14	7	18			3	1	3	21	18	0	39
28	"Кайратжан" Бахаудинов йратжан Ш/қ	15,2	19	11			3	1	3	57	11	0	68
29	"Керим" Хамраев Радик Ш/қ	14	29	35	26		3	1	3	87	35	78	200
30	"Кудратжан" Тохметов Кудратжан Ш/ қ	53	39	4	3		3	1	3	117	4	9	130
31	"Кузлук Алма" Арипов Ифрим Ш/қ	75	2				3	1	3	6	0	0	6
32	"Қарлығаш" Хошаев Махмутжан Ш/ қ	7	14	7	5		3	1	3	42	7	15	64
33	"Қасимхан" Туркибаев Қасимхан Ш/қ	37	4	10	5		3	1	3	12	10	15	37
34	"Қызыл-Дөң" Хамраев Абдували Ш/қ	170	12	14			3	1	3	36	14	0	50
35	"М.Пархат" Мунаров Пархат Ш/қ	6					3	1	3	0	0	0	0
36	"Магнат" Сайдалимов Мамет Ш/қ	25	55	95	4		3	1	3	165	95	12	272
37	"Манар" Шыныбаева Манар Ш/қ	10					3	1	3	0	0	0	0
38	"Маратжан" Зайнибакиева Дилбирим Ш/ қ	22,7	9	8			3	1	3	27	8	0	35
39	"Миманхан" Хитахунов Шатликжан Ш/ қ	3	6	12			3	1	3	18	12	0	30

40	"Минал" Гурсунова Саулетхан Ш/ к	40,5		37			2	3	1		3		111	0		6	117
41	"Миргияс" Касимов Миргиястин Ш/к	36		32			2	3	1		3		96	0		6	102
42	"Муқадил" Талдыбаев Акылбек Ш/к	23			10			3	1		3		0	10		0	10
43	"Муратжан" Абдурахманов МахмутжанШ/ к	56		40		18	6	3	1		3		120	18		18	156
44	"М-Яка" Миталипов Ярмухамет Ш/ к	5						3	1		3		0	0		0	0
45	"Нира" Саутова Хушням Ш/к	3		10		4		3	1		3		30	4		0	34
46	"Новар" Шеруллаева Хушнам Ш/к	27		21		19	6	3	1		3		63	19		18	100
47	"Нурлан 2" Касимов Нурлан Ш/к	28		6		10		3	1		3		18	10		0	28
48	"Н-Хамит" Назарбеков Ерлик Ш/к	18		4		22	2	3	1		3		12	22		6	40
49	"Оталип" Сайдуллаев Турнжан Ш/к	50		10		15	17	3	1		3		30	15		51	96
50	"П Нуршидин" Пахирдинов Нуршидин Ш/ к	30		43		19	14	3	1		3		129	19		42	190
51	"П.Радик" Пахаев Ялкунжан Ш/к	20		12		15	1	3	1		3		36	15		3	54
52	"Пакният" Хевизов Махсут Ш/к	42,497						3	1	3		0	0		0		0
53	"Пархатжан" Акбаров Марс Ш/к	11,5	4		12			3	1	3		12	12		0		24
54	"Р Алимжан" Мулкияров Адилжан Ш/к	30	3			1		3	1	3		9	0		3		12
55	"Р Асимахун" Розиев Асимахун Ш/к	138,95	13		24		2	3	1	3		39	24		6		69

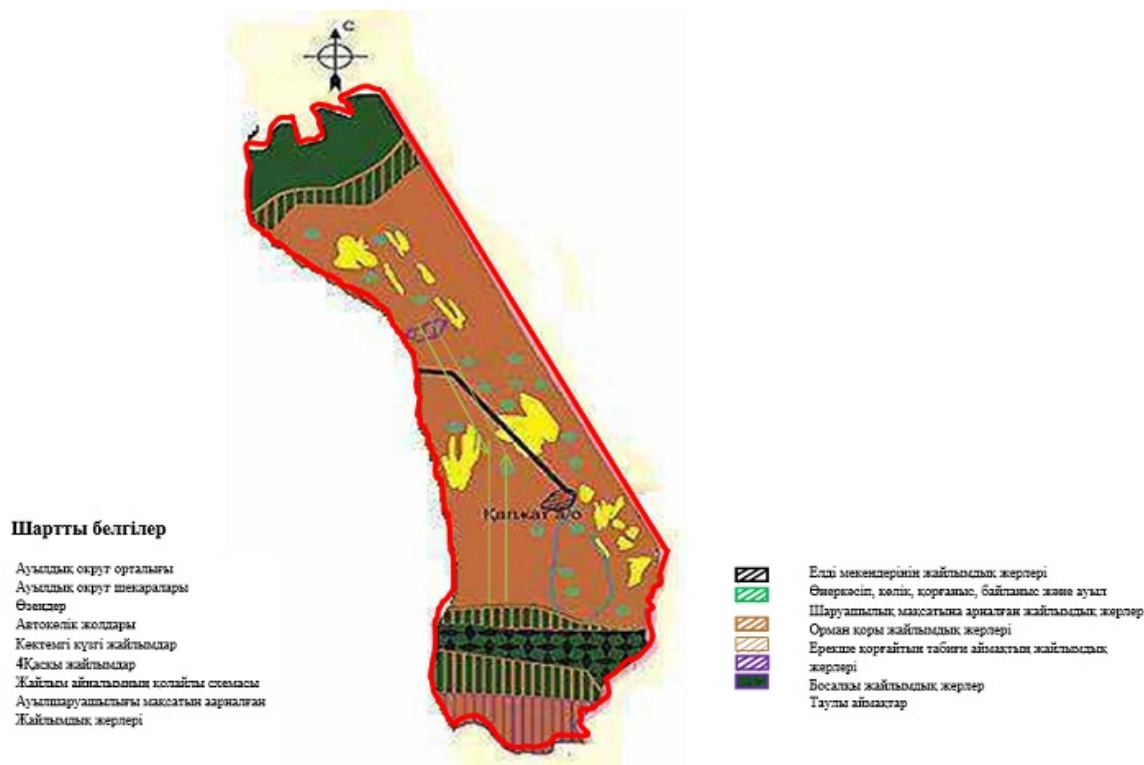
56	"Рахметжан" Закирова Гулистан Ш/қ	40	5	3		3	1	3	15	3	0	18
57	"С Нурлан" Салиев Нурахун Ш/қ	43	7	40	14	3	1	3	21	40	42	103
58	"Садық" Пармашов Савут Ш/қ	20	7	10	1	3	1	3	21	10	3	34
59	"Саматбек" Назарбеков Еркнат Ш/қ	28	18	19	2	3	1	3	54	19	6	79
60	"Серик" Баксанбаев Алимгожа Ш/қ	72	35	28	8	3	1	3	105	28	24	157
61	"Софиян" Гуляров Софиян Ахметович Ш/қ	71	10	18	6	3	1	3	30	18	18	66
62	"Тарим" Арипов Шарип Ш/қ	61	15	10		3	1	3	45	10	0	55
63	"Терексай" Розбакиев Иолдаш Ш/қ	42	18		17	3	1	3	54	0	51	105
64	"Т-Карим" Мамирова Тамара Ш/қ	8	9	3	1	3	1	3	27	3	3	33
65	"Х.Хамит" Айсаров Усенжан Ш/қ	69,5	17	20	10	3	1	3	51	20	30	101
66	"Хан Тенгри" Изимов Радик Ш/қ	20	10	25	2	3	1	3	30	25	6	61
67	"Хезиз" Азизов Насирдин Ш/қ	38	30	15	12	3	1	3	90	15	36	141
68	"Ю.Пахирдин" Пахирдинов Турсунжан Ш/қ	20	20	20	6	3	1	3	60	20	18	98
69	"Я Умит" Якупов Рустам Ш/қ	16	15	37		3	1	3	45	37	0	82
70	"Я.Сумбат" Пармашов Якупжан Ш/қ	70	23	12		3	1	3	69	12	0	81
71	"Ярмахамет" Хамраев Ярмухамет Ш/қ	35,6				3	1	3	0	0	0	0
	Барлығы	2531,7	1031	1247	279				2907	1010	729	4709

Аббревиатуралардың таратылып жазылуы: МІҚ – мүйізді ірі қара мал; УМ – уақ мал ш/қ- шаруа қожалық

Қалжат ауылдық округі бойынша елді мекендер бөлінісінде мүйізді ірі қара аналық (сауын) мал басын орналастыру үшін жайылымдарды бөлу

№	Елді мекен атауы	Жайылым алаңы,	Сауын сиырлардың болуы (бас)	Жайылымға қажеттілік нормасы 1 бас,	Жайылымдардың қажеттілігі,	Жайылымдармен қамтамасыз етілмеген,	Қажеттіліктің қамтамасыз етілуі, пайыз	Артықшылық
1	Қалжат ауылы	2732	350	3	1050		260,2	1682
	Барлығы	2732	350	3	1050		260,2	1682

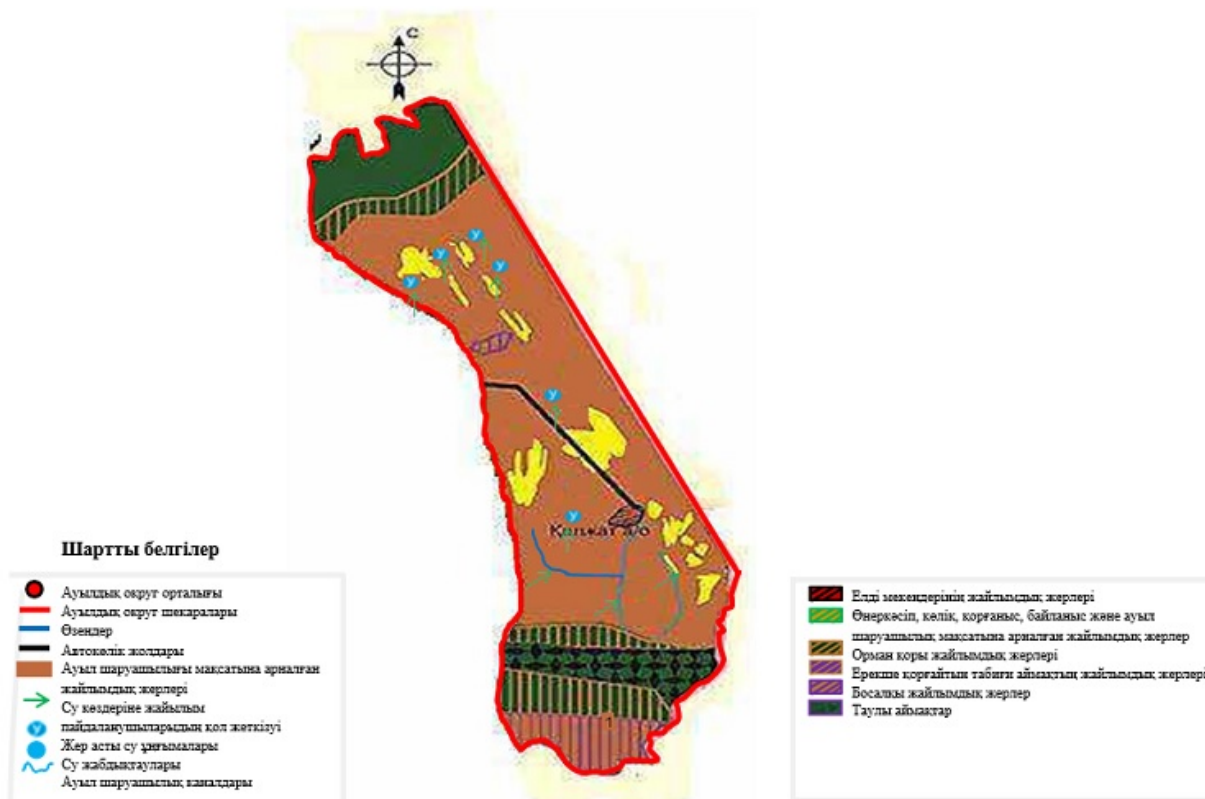
Жайылым айналымдарның қолайлы схемалары



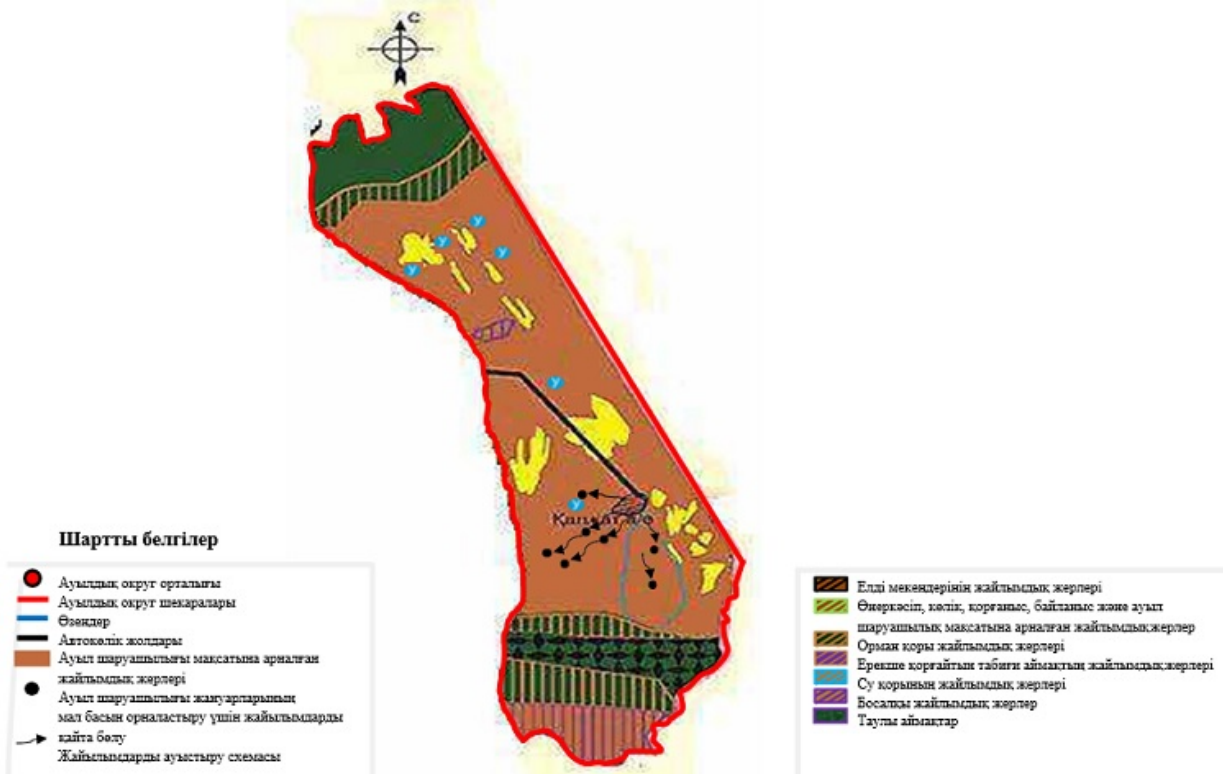
Жайылым, оның ішінде маусымдық жайылымдардың сыртқы және ішкі шекаралар мен алаңдары, жайылымдық объектілері белгіленген картасы инфрақұрылым



Жайылым пайдаланушылардың су тұтыну нормасы сәйкес жасалған су көздеріне(көлдерге, өзендерге, тоғандарға, суару немесе суландыру каналдарына, кубырлы немесе шахталы құдықтарға) қол жеткізу схемасыобъектілері белгіленген картасы инфрақұрылым



Жайылымы жоқ жеке және (немесе) заңды тұлғалардың ауыл шаруашылығы жануарларының мал басын орналастыру үшін жайылымдарды қайта бөлужәне оны берілетін жайылымдарға ауыстыру схемасы



**Ауыл, ауылдық округ маңында орналасқан жайылымдармен қамтамасыз етілмеген жеке және (немесе) заңды тұлғалардың ауыл шаруашылығы жануарларының мал басын шалғайдағы жайылымдарға орналастыру схемасы **



Қалжат ауылдық округі бойынша ауыл шаруашылығы жануарларын жаюдың және айдаудың маусымдық маршруттарын белгілейтін жайылымды пайдалану жөніндегі күнтізбелік графигі

Жылдар	Жайылымдардарға малдарды айдап шығару және жайылымдардан қайтару мерзімдері			
	Көктем	Жаз	Күз	Қыс
2021	Наурыз айының ІІ-ші он күндігі	Мамыр айының ІІ-ші он күндігі	Қазан айының ІІ-ші он күндігі	Қараша айының ІІІ-ші он күндігі
	М а м ы р айының ІІ –ші он күндігі	Қ а з а н айының ІІ-ші он күндігі	Қ а р а ш а айының ІІІ-ші он күндігі	Н а у р ы з айының ІІ-ші он күндігі
2022	Наурыз айының ІІ-ші он күндігі	Мамыр айының ІІ-ші он күндігі	Қазан айының ІІ-ші он күндігі	Қараша айының ІІІ-ші он күндігі
	Мамыр айының ІІ-ші он күндігі	Қазан айының ІІ-ші он күндігі	Қараша айының ІІІ – ш і он күндігі	Наурыз айының ІІ-ші он күндігі