

Қаражал қаласы бойынша жайылымдарды басқару және оларды пайдалану жөніндегі 2022-2023 жылдарға арналған жоспарын бекіту туралы

Қарағанды облысы Қаражал қалалық мәслихатының 2021 жылғы 24 желтоқсандағы № 83 шешімі

Қазақстан Республикасының "Қазақстан Республикасындағы жергілікті мемлекеттік басқару және өзін-өзі басқару туралы", "Жайылымдар туралы" заңдарына, "Жайылымдарды ұтымды пайдалану қағидаларын бекіту туралы" 2017 жылғы 24 сәуірдегі Қазақстан Республикасы Премьер-Министрінің орынбасары Қазақстан Республикасы Ауыл шаруашылығы министрінің №173 бұйрығына, "Жайылымдардың жалпы алаңы түсетін жүктеменің шекті рұқсат етілетін нормасын бекіту туралы" 2015 жылғы 14 сәуірдегі Қазақстан Республикасы Ауыл шаруашылығы министрінің № 3-3/332 бұйрығына сәйкес, Қаражал қаласының аумағында жайылымдарды тиімді пайдалану және мал шаруашылығы өнімінің өнімділігін арттыру мақсатында Қаражал қалалық мәслихаты ШЕШТІ:

1. Қоса берілген Қаражал қаласы бойынша жайылымдарды басқару және оларды пайдалану жөніндегі 2022-2023 жылдарға арналған жоспары бекітілсін.

2. Осы шешім оның алғашқы ресми жарияланған күнінен кейін күнтізбелік он күн өткен соң қолданысқа енгізіледі және 2022 жылдың 1 қаңтарынан бастап туындаған құқықтық қатынастарға қолданылады.

Қалалық мәслихаттың хатшысы

З. Оспанова

Қаражал қалалық мәслихатының
2021 жылғы 24 желтоқсандағы
№ 83 шешіміне қосымша

Қаражал қаласы бойынша жайылымдарды басқару және оларды пайдалану жөніндегі 2022-2023 жылдарға арналған жоспар

Қаражал қаласы бойынша жайылымдарды басқару және оларды пайдалану жөніндегі 2022-2023 жылдарға арналған жоспар (бұдан әрі - Жоспар) Қазақстан Республикасының "Жайылымдар туралы" Заңына сәйкес әзірленді. Осы жоспар жайылымдарды ұтымды пайдалануды, мал азығына деген қажеттілікті тұрақты қамтамасыз етуді және жайылымдардың тозу процестерін болдырмауды қамтамасыз етеді.

Жоспар құрамында:

1) құқық белгілейтін құжаттар негізінде жер санаттары, жер учаскелерінің меншік иелері және жер пайдаланушылар бөлінісінде Қаражал қаласы аумағында жайылымдардың орналасу схемасын (1-қосымша);

2) құқық белгілейтін құжаттар негізінде жер санаттары, жер учаскелерінің меншік иелері және жер пайдаланушылар бөлінісінде Жәйрем кенті аумағында жайылымдардың орналасу схемасын (2-қосымша);

3) Қаражал қаласы жайылым айналымдарының қолайлы схемасын (3-қосымша);

4) Жәйрем кенті жайылым айналымдарының қолайлы схемасын (4-қосымша);

5) Қаражал қаласы жайылымдарының, оның ішінде маусымдық жайылымдардың сыртқы және ішкі шекаралары мен алаңдары, жайылымдық инфрақұрылым объектілері көрсетілген картасын (5-қосымша);

6) Жәйрем кенті жайылымдардың, оның ішінде маусымдық жайылымдардың сыртқы және ішкі шекаралары мен алаңдары, жайылымдық инфрақұрылым объектілері көрсетілген картасын (6-қосымша);

7) Қаражал қаласы жайылым пайдаланушыларының су тұтыну нормасына сәйкес су көздеріне (көлдерге, өзендерге, тоғандарға, апандарға, суару немесе суландыру каналдарына, құбырлы немесе шахталы құдықтарға) қол жеткізу схемасын (7-қосымша);

8) Жәйрем кенті жайылым пайдаланушыларының су тұтыну нормасына сәйкес су көздеріне (көлдерге, өзендерге, тоғандарға, апандарға, суару немесе суландыру каналдарына, құбырлы немесе шахталы құдықтарға) қол жеткізу схемасын (8-қосымша);

9) Қаражал қаласының жайылымы жоқ жеке және (немесе) заңды тұлғалардың ауыл шаруашылығы жануарларының мал басын орналастыру үшін жайылымдарды қайта бөлу және оны берілетін жайылымдарға ауыстыру схемасын (9-қосымша);

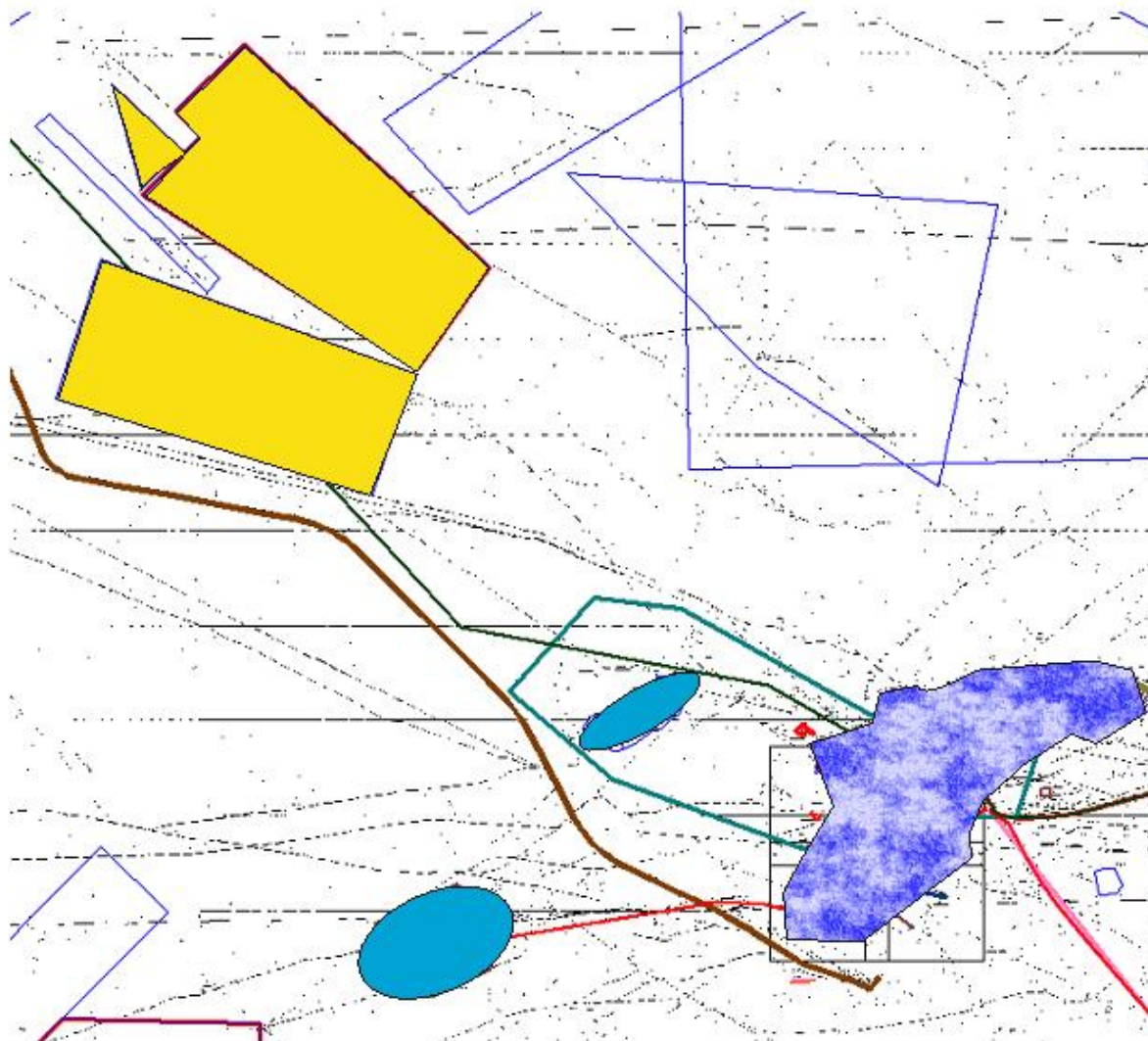
10) Жәйрем кентінің жайылымы жоқ жеке және (немесе) заңды тұлғалардың ауыл шаруашылығы жануарларының мал басын орналастыру үшін жайылымдарды қайта бөлу және оны берілетін жайылымдарға ауыстыру схемасын (10-қосымша);

11) Қаражал қаласының жайылымдармен қамтамасыз етілмеген жеке және (немесе) заңды тұлғаларының ауыл шаруашылығы жануарларының мал басын шалғайдағы жайылымдарға орналастыру схемасын (11-қосымша);

12) Жәйрем кентінің жайылымдармен қамтамасыз етілмеген жеке және (немесе) заңды тұлғаларының ауыл шаруашылығы жануарларының мал басын шалғайдағы жайылымдарға орналастыру схемасын (12-қосымша);

13) ауыл шаруашылығы жануарларын жаюдың және айдаудың маусымдық маршруттарын белгілейтін жайылымдарды пайдалану жөніндегі күнтізбелік графика (13-қосымша) қамтиды.

Құқық белгілейтін құжаттар негізінде жер санаттары, жер учаскелерінің меншік иелері және жер пайдаланушылар бөлінісінде Қаражал қаласы аумағында жайылымдардың орналасу схемасы



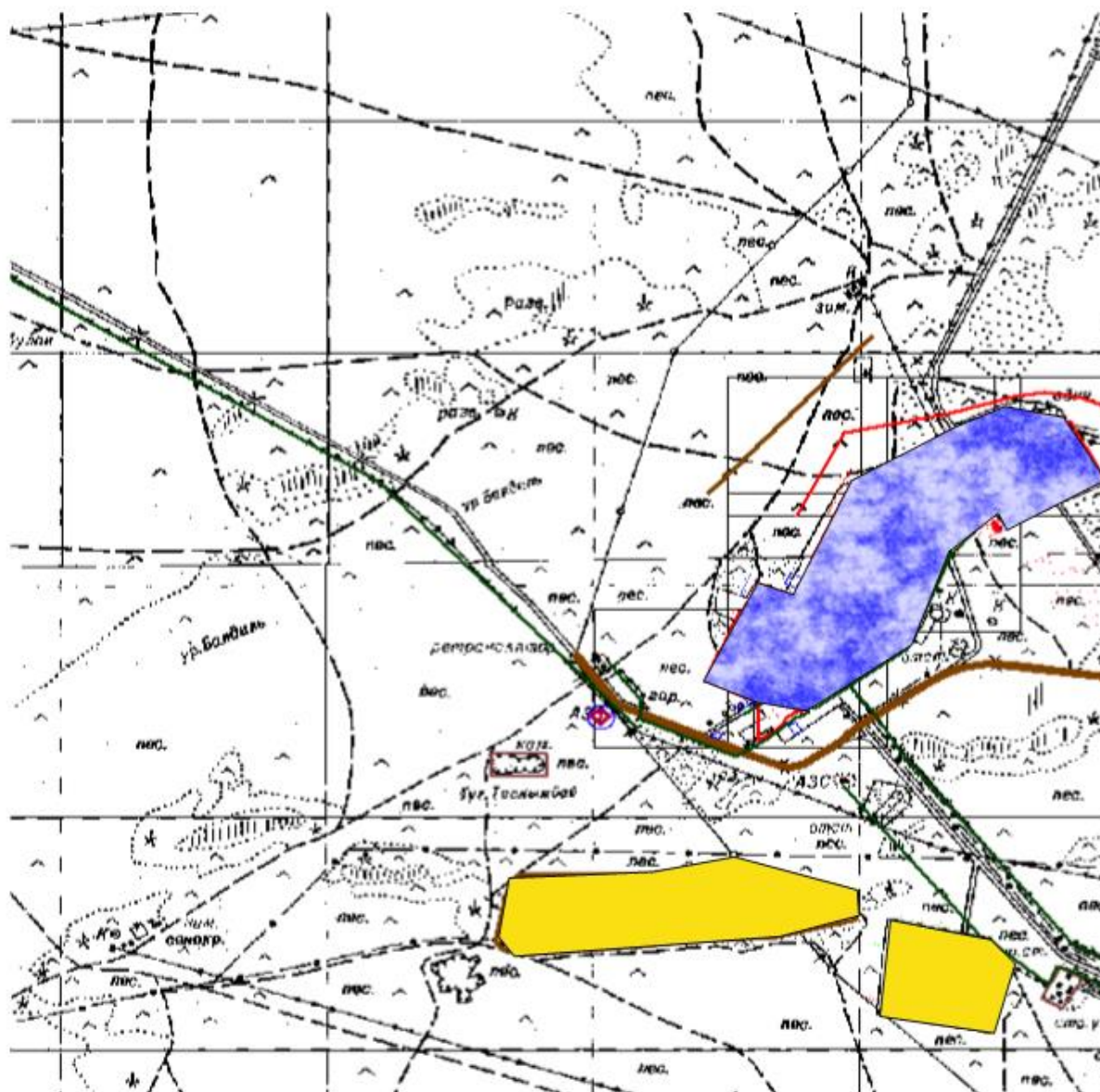
Шартты белгілер:

 жер учаскелерінің меншік иелері

 қала аумағы

Қаражал қаласы бойынша
2022-2023 жылдарға арналған
жайылымдарды басқару және оларды
пайдалану жөніндегі Жоспарына
2 қосымша

Құқық белгілейтін құжаттар негізінде жер санаттары, жер учаскелерінің меншік иелері және жер пайдаланушылар бөлінісінде Жәйрем кенті аумағында жайылымдардың орналасу схемасы



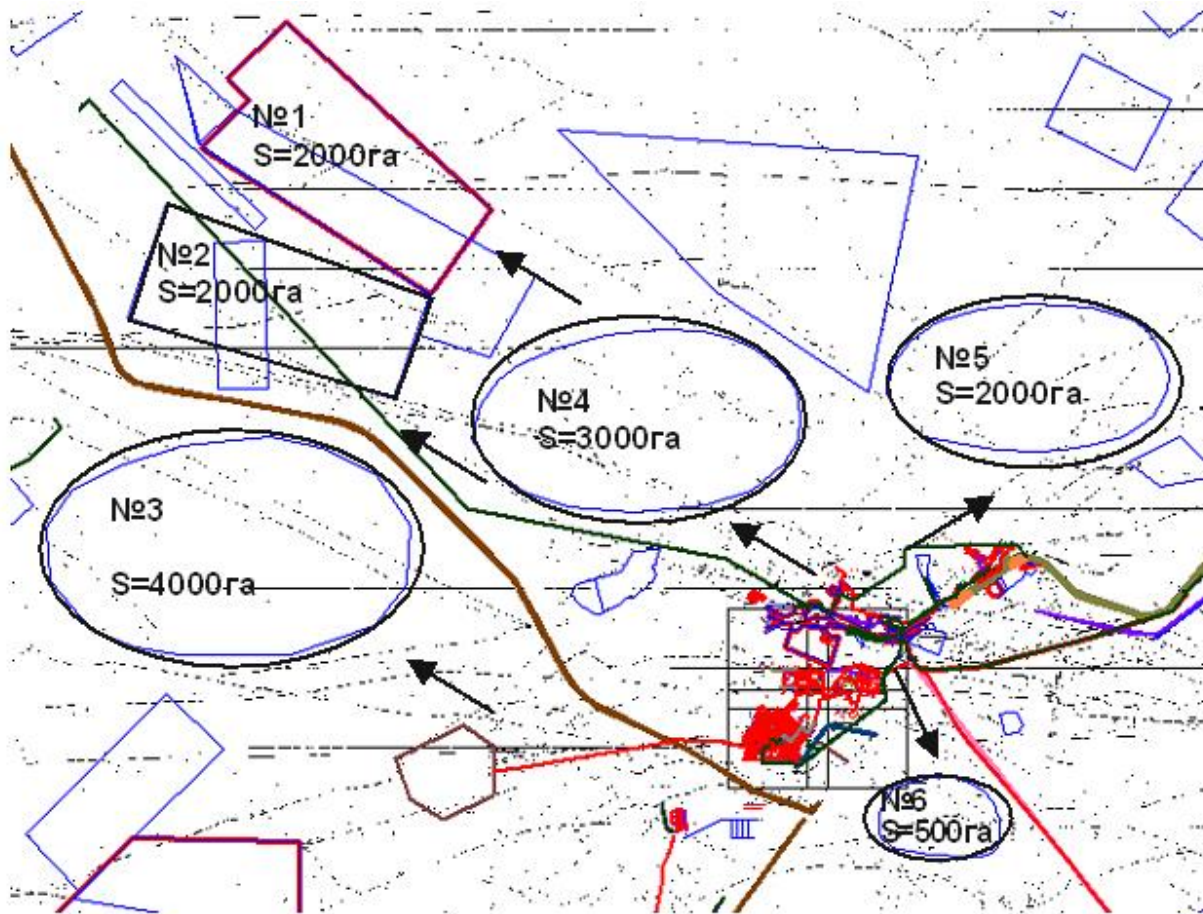
Шартты белгілер:

 жер учаскелерінің меншік иелері

 кент аумағы

Қаражал қаласы бойынша
2022-2023 жылдарға арналған
жайылымдарды басқару және оларды
пайдалану жөніндегі Жоспарына
3 қосымша

Қаражал қаласы жайылым айналымдарының қолайлы схемасы



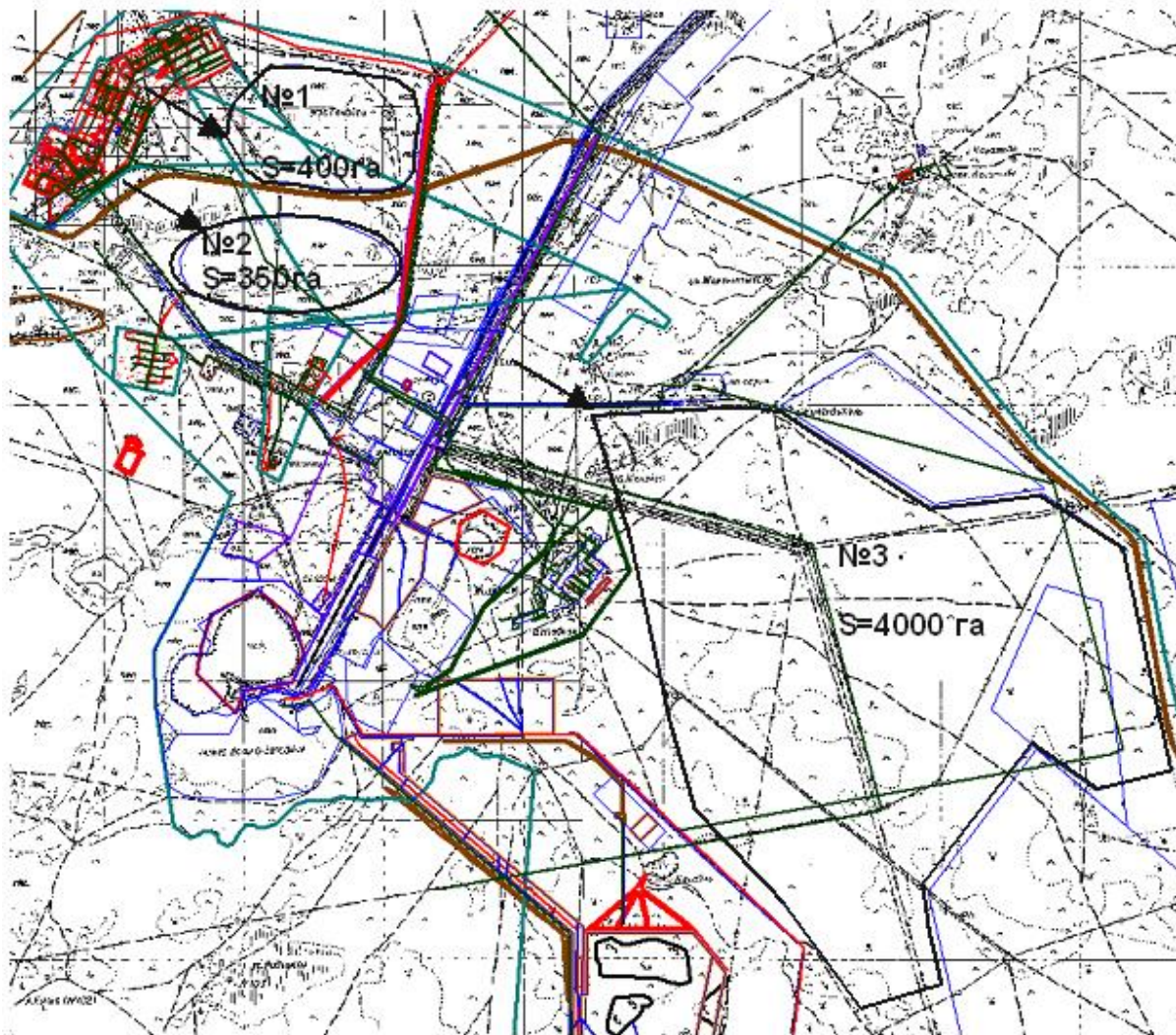
Шартты белгілер:

→ жайылымдарға баратын бағыттар

№4, №6 жайылымдарды пайдалану кезеңдері және олардың кезектілігі

Қаражал қаласы бойынша
2022-2023 жылдарға арналған
жайылымдарды басқару және оларды
пайдалану жөніндегі Жоспарына
4 қосымша

Жәйрем кенті жайылым айналымдарының қолайлы схемасы



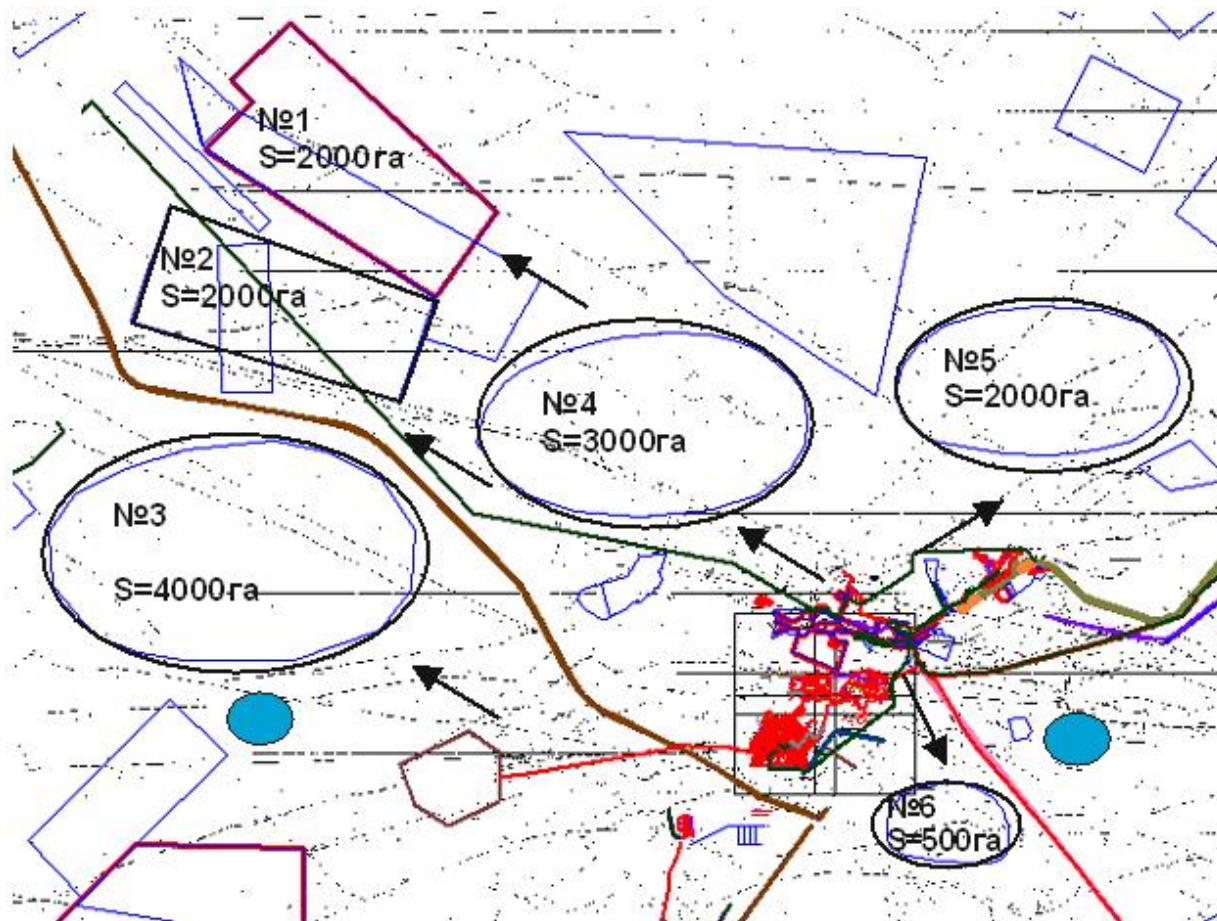
Шартты белгілер:

→ жайылымдарға баратын бағыттар

№1 жайылымдарды пайдалану кезеңдері және олардың кезектілігі

Қаражал қаласы бойынша
2022-2023 жылдарға арналған
жайылымдарды басқару және оларды
пайдалану жөніндегі Жоспарына
5 қосымша

Қаражал қаласы жайылымдарының, оның ішінде маусымдық жайылымдардың сыртқы және ішкі шекаралары мен алаңдары, жайылымдық инфрақұрылым объектілері көрсетілген картасы



Шартты белгілер:

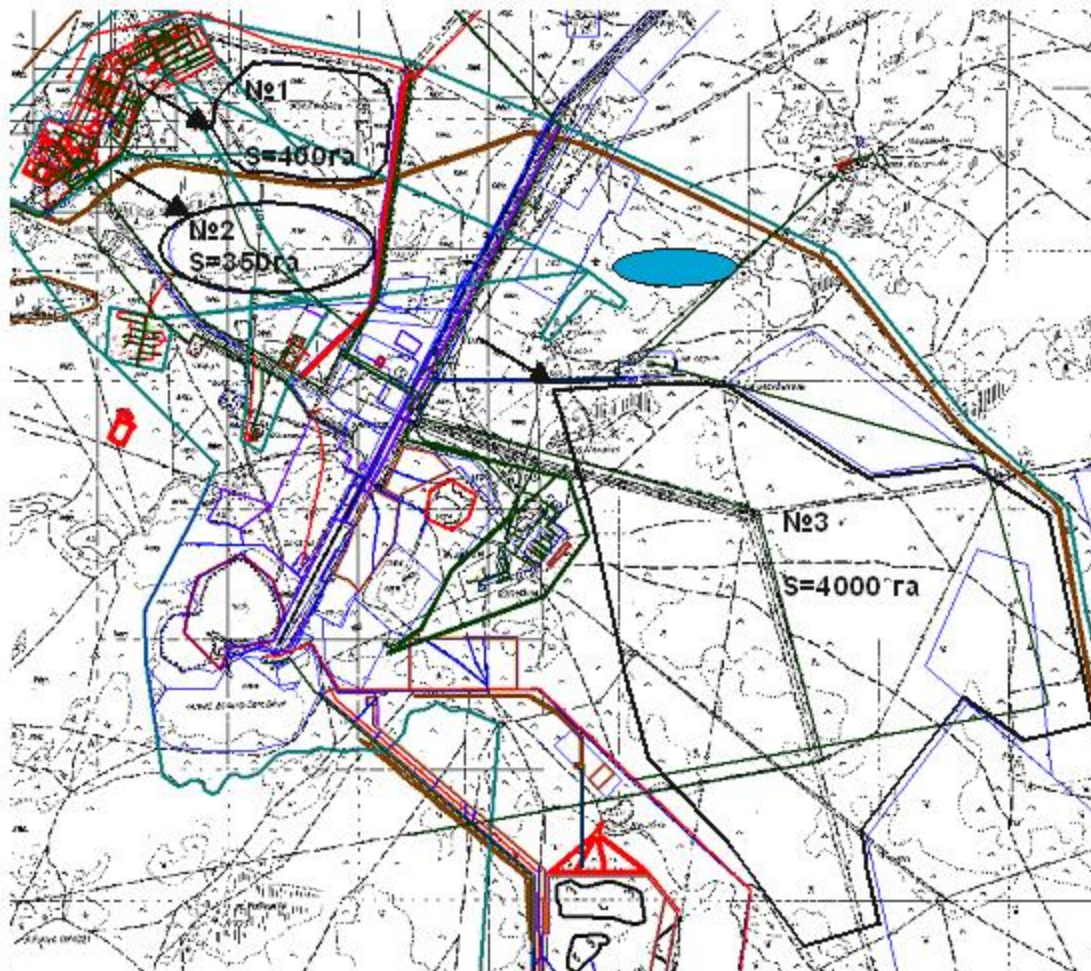
№1,2,3,4,5,6 жайылымдар

— автомобиль жолы

● мал суару орындары

Қаражал қаласы бойынша
2022-2023 жылдарға арналған
жайылымдарды басқару және оларды
пайдалану жөніндегі Жоспарына
6 қосымша

Жәйрем кенті жайылымдардың, оның ішінде маусымдық жайылымдардың сыртқы және ішкі шекаралары мен аландары, жайылымдық инфрақұрылым объектілері көрсетілген картасы



Шартты белгілер:

№1, 2, 3 жайылымдар

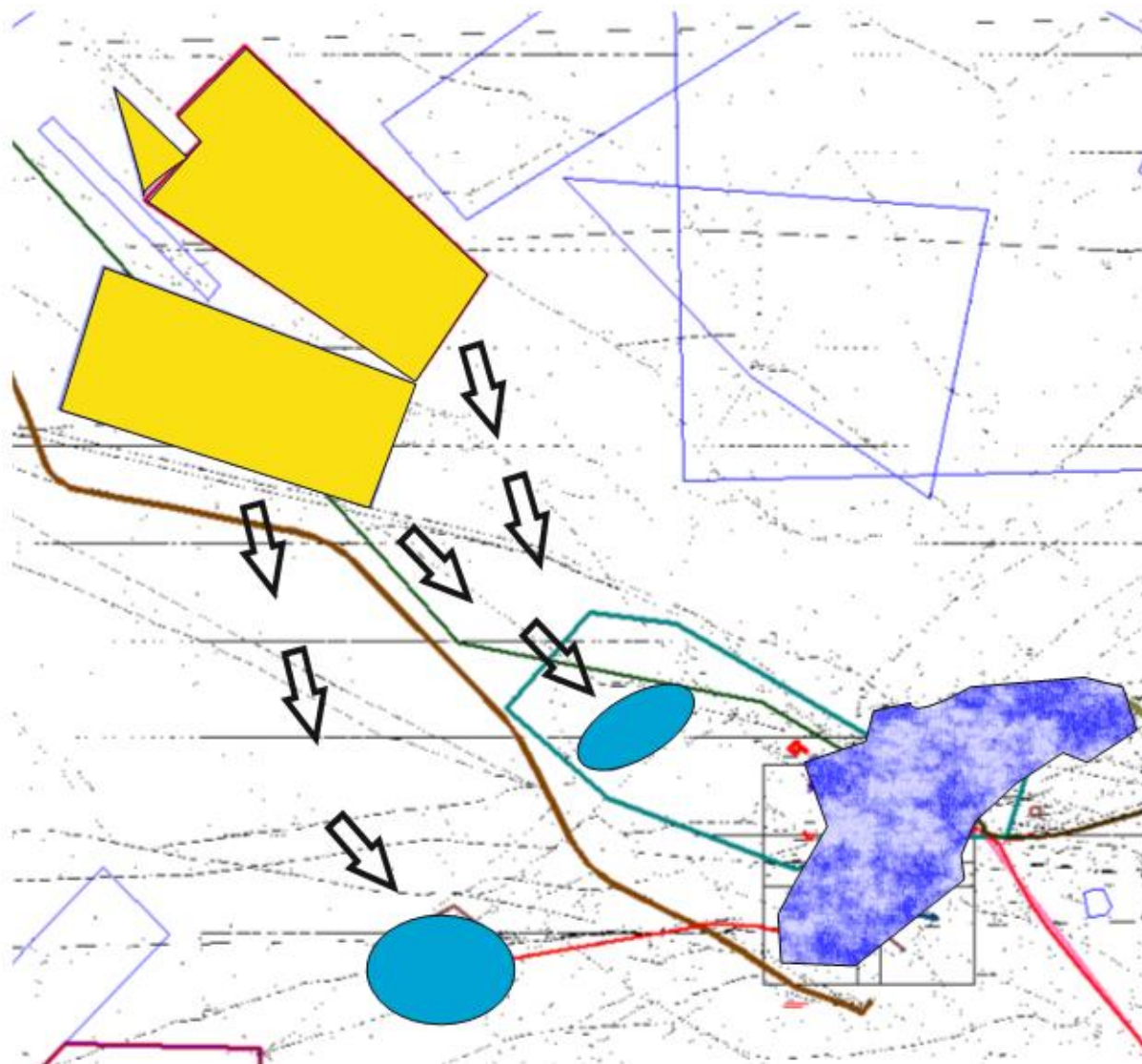
— автомобиль жолы



— теміржол

— мал суару орыны

Қаражал қаласы бойынша
2022-2023 жылдарға арналған
жайылымдарды басқару және оларды
пайдалану жөніндегі Жоспарына
7 қосымша

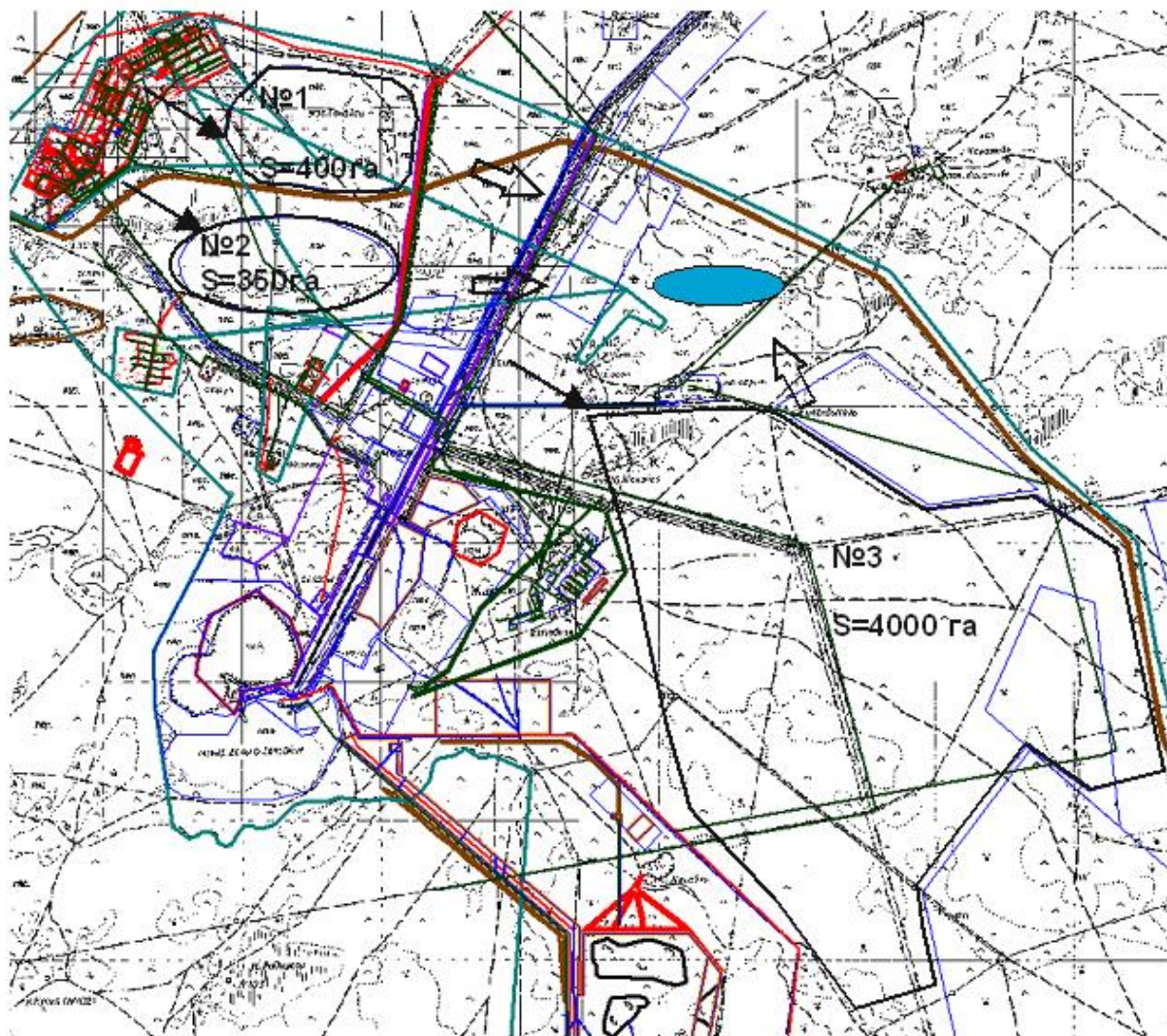
Қаражал қаласы жайылым пайдаланушыларының су тұтыну нормасына сәйкес су көздеріне (көлдерге, өзендерге, тоғандарға, апандарға, суару немесе суландыру каналдарына, құбырлы немесе шахталы құдықтарға) қол жеткізу схемасы





Шартты белгілер:
 су көздері
 су көздеріне бағыт

Қаражал қаласы бойынша
 2022-2023 жылдарға арналған
 жайылымдарды басқару және оларды
 пайдалану жөніндегі Жоспарына
 8 қосымша

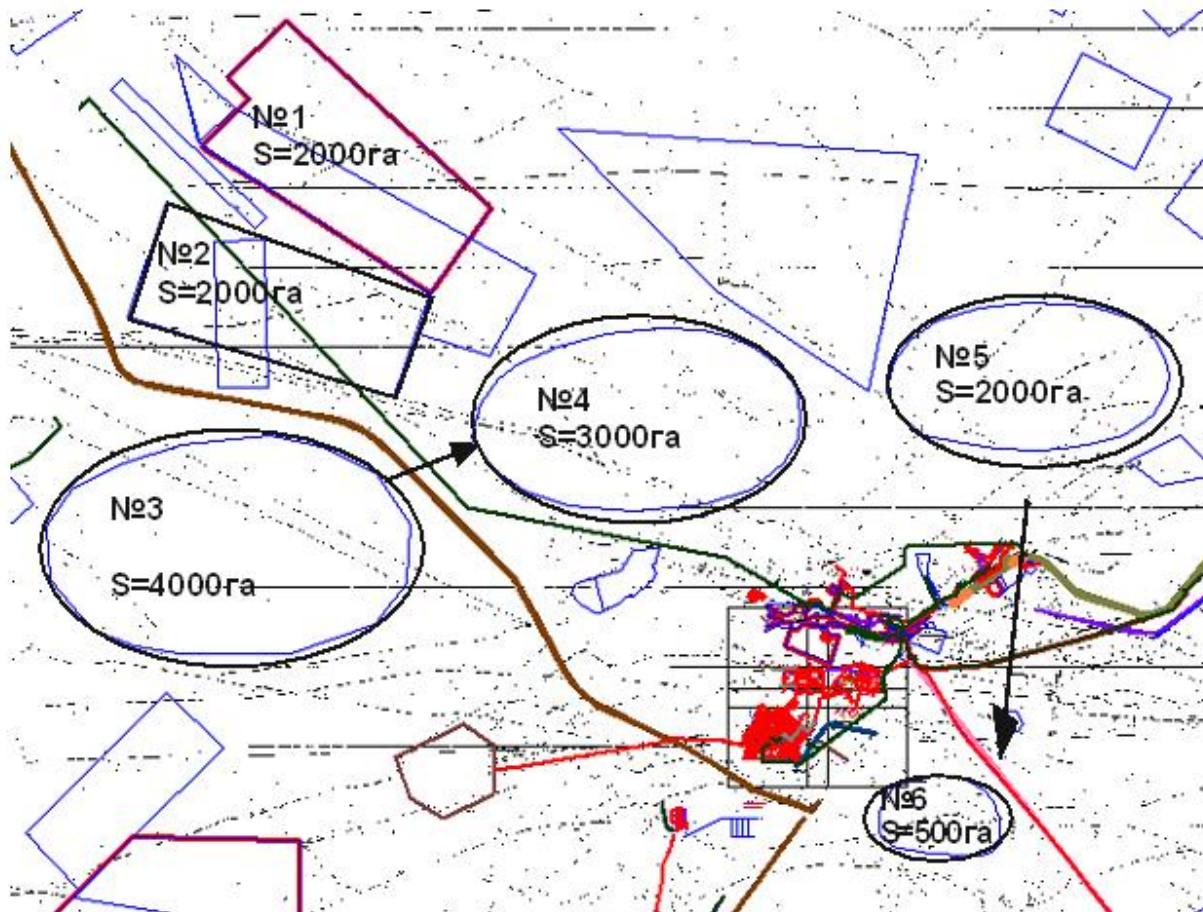
Жәйрем кенті жайылым пайдаланушыларының су тұтыну нормасына сәйкес су көздеріне (көлдерге, өзендерге, тоғандарға, апандарға, суару немесе суландыру каналдарына, құбырлы немесе шахталы құдықтарға) қол жеткізу схемасы



Шартты белгілер:
 су көздері
 су көздеріне бағыт

Қаражал қаласы бойынша
 2022-2023 жылдарға арналған
 жайылымдарды басқару және оларды
 пайдалану жөніндегі Жоспарына
 9 қосымша

**Қаражал қаласының жайылымы жоқ жеке және (немесе) заңды тұлғалардың ауыл
 шаруашылығы жануарларының мал басын орналастыру үшін жайылымдарды қайта бөлу
 және оны берілетін жайылымдарға ауыстыру схемасы**

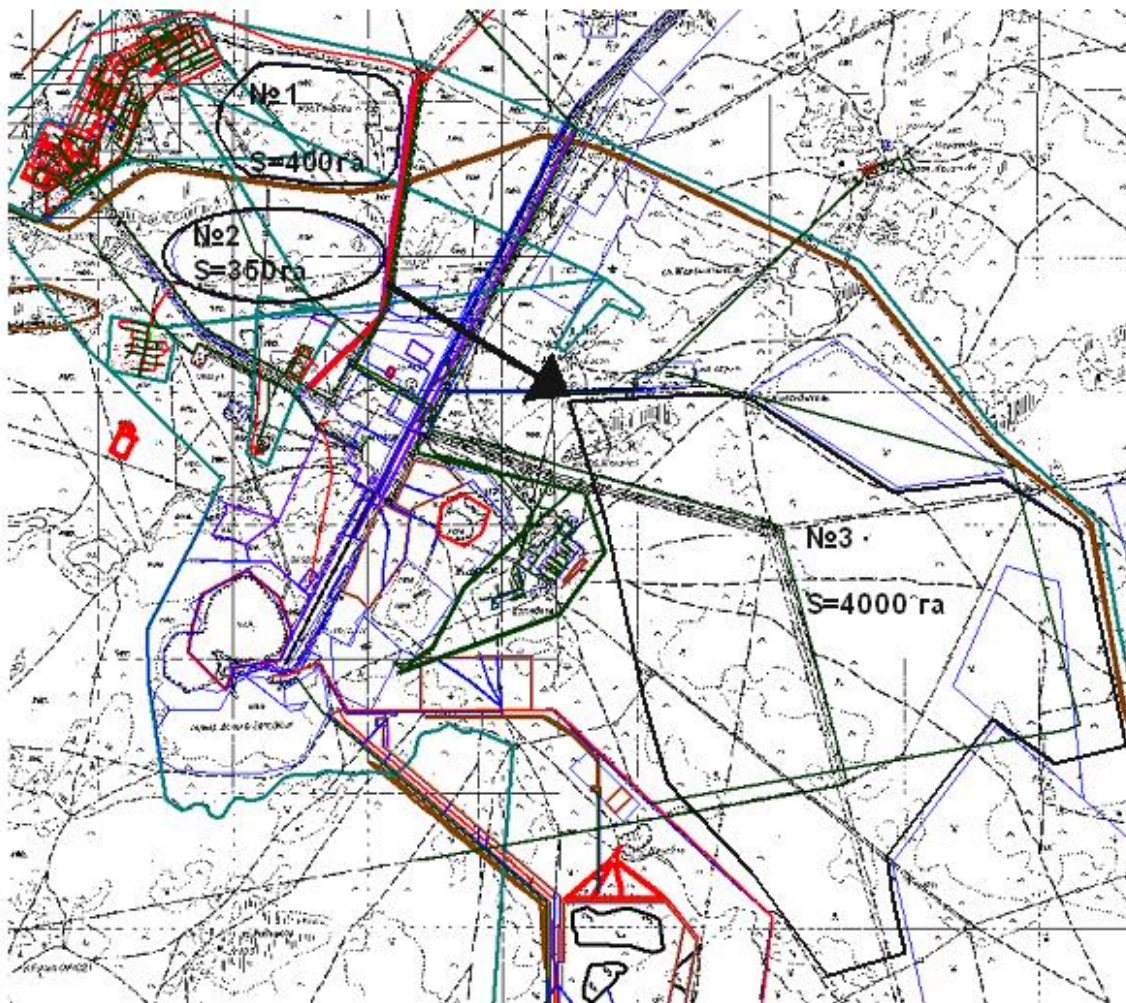


Шартты белгілер:

→ ауыл шаруашылығы жануарларын ауыстыру бағыты

Қаражал қаласы бойынша
2022-2023 жылдарға арналған
жайылымдарды басқару және оларды
пайдалану жөніндегі Жоспарына
10 қосымша

Жәйрем кентінің жайылымы жоқ жеке және (немесе) заңды тұлғалардың ауыл шаруашылығы жануарларының мал басын орналастыру үшін жайылымдарды қайта бөлу және оны берілетін жайылымдарға ауыстыру схемасы

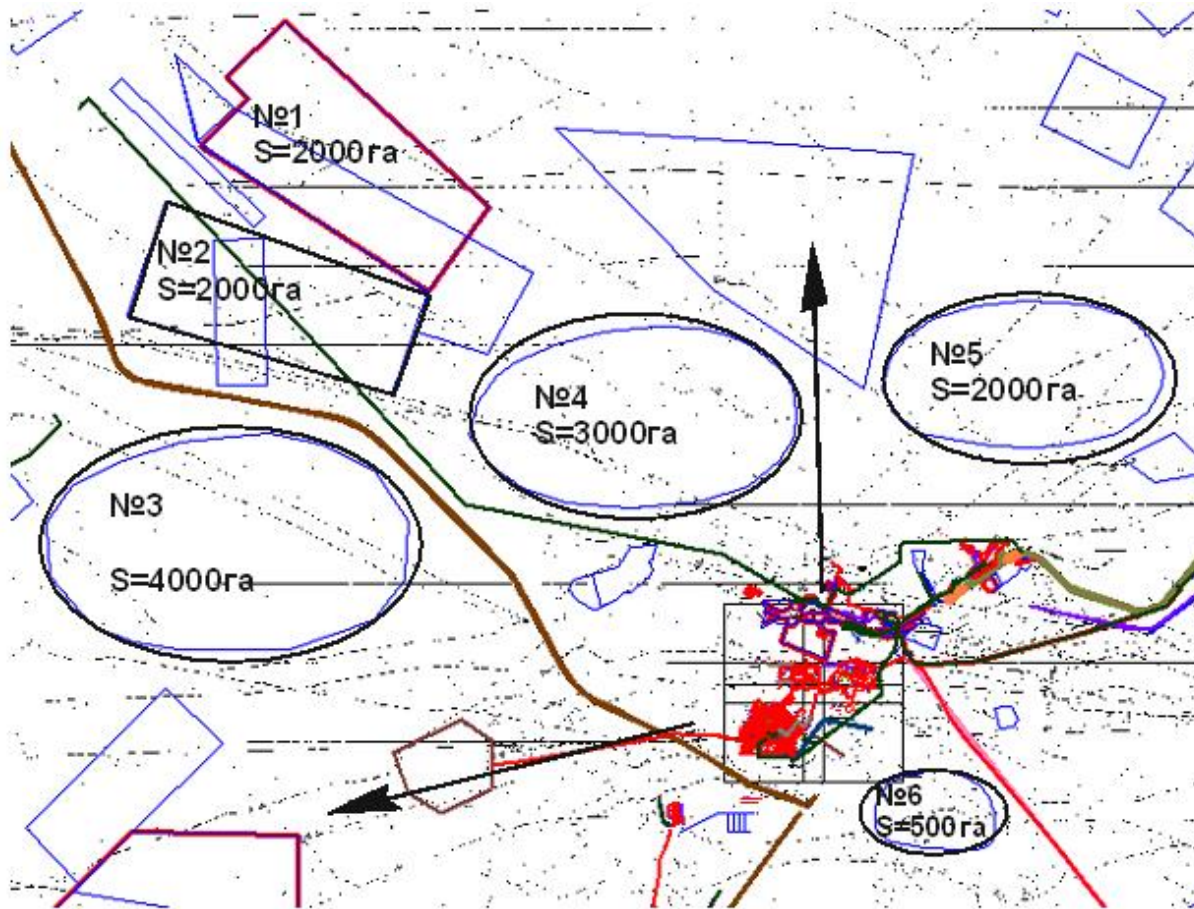


Шартты белгілер:

→ ауыл шаруашылығы жануарларын ауыстыру бағыты

Қаражал қаласы бойынша
2022-2023 жылдарға арналған
жайылымдарды басқару және оларды
пайдалану жөніндегі Жоспарына
11 қосымша

Қаражал қаласының жайылымдармен қамтамасыз етілмеген жеке және (немесе) заңды тұлғаларының ауыл шаруашылығы жануарларының мал басын шалғайдағы жайылымдарға орналастыру схемасы



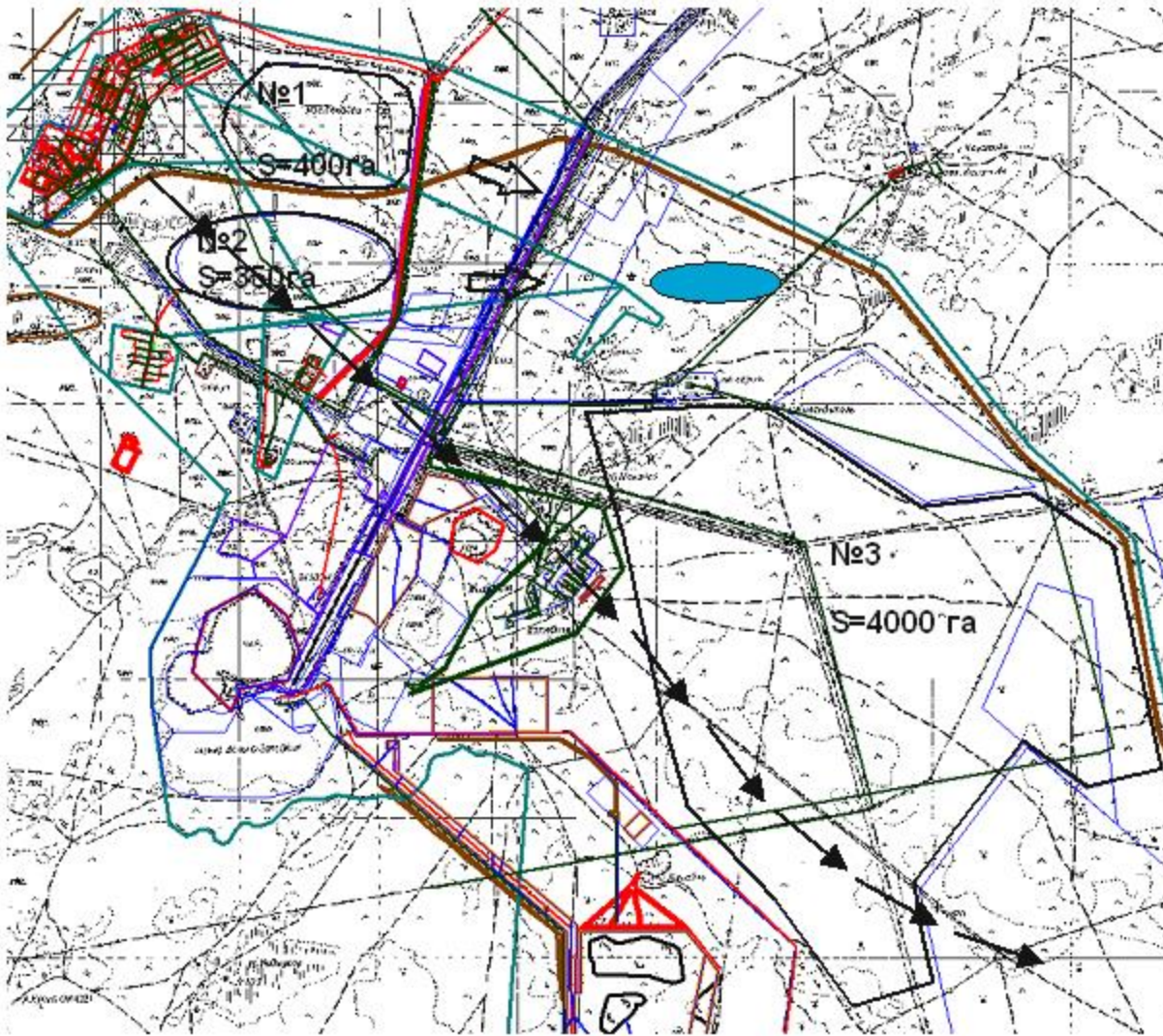
Шартты белгілер:



жайылымдармен қамтамасыз етілмеген жеке және заңды тұлғалардың ауыл шаруашылығы жануарларын шалғайдағы жайылымдарға орналастыру схемасы

Қаражал қаласы бойынша
2022-2023 жылдарға арналған
жайылымдарды басқару және оларды
пайдалану жөніндегі Жоспарына
12 қосымша

Жәйрем кентінің жайылымдармен қамтамасыз етілмеген жеке және (немесе) заңды тұлғаларының ауыл шаруашылығы жануарларының мал басын шалғайдағы жайылымдарға орналастыру схемасы



Шартты белгілер:

- жайылымдармен қамтамасыз етілмеген жеке және заңды тұлғалардың ауыл шаруашылығы жануарларын шалғайдағы жайылымдарға орналастыру схемасы

Қаражал қаласы бойынша
 2022-2023 жылдарға арналған
 жайылымдарды басқару және оларды
 пайдалану жөніндегі Жоспарына
 13 қосымша

Ауыл шаруашылығы жануарларын жаюдың және айдаудың маусымдық маршруттарын белгілейтін жайылымдарды пайдалану жөніндегі күнтізбелік график

№	Елді мекендер	Жайылымдарда мал жаюдың басталуы	Жайылымдарда мал жаюдың аяқталуы
1	Қаражал қаласы	Сәуірдің басы	Қарашаның аяғы
2	Жәйрем кенті	Сәуірдің басы	Қарашаның аяғы

© 2012. Қазақстан Республикасы Әділет министрлігінің «Қазақстан Республикасының Заңнама және құқықтық ақпарат институты» ШЖҚ РМК