

## **2022-2023 жылдарға арналған жайылымдарды басқару және оларды пайдалану жөніндегі жоспарды бекіту туралы**

Мерзімі біткен

Қызылорда облысы Жаңақорған аудандық мәслихатының 2021 жылғы 30 желтоқсандағы № 159 шешімі. Мерзімі біткендіктен қолданыс тоқтатылды

"Жайылымдар туралы" Қазақстан Республикасының Заңының 8-бабының 1) тармақшасына сәйкес Жаңақорған аудандық мәслихаты ШЕШІМ ҚАБЫЛДАДЫ:

1. Осы шешімнің 1, 2, 3, 4, 5, 6, 7, 8, 9, 10, 11, 12, 13, 14, 15, 16, 17, 18, 19, 20, 21, 22, 23, 24, 25, 26 қосымшаларына сәйкес Жаңақорған, Шалхия кенттерінің және Аққорған, Ақүйік, Байкенже, Жаманбай батыр, Екпінді, Жайылма, Қосүйеңкі, Жаңарық, Қаратөбе, Кейден, Келінтөбе, Көктөбе, Қандөз, Қожакент, Қожамберді, Қыраш, Қыркенсе, Манап, Машбек Нәлібаев, Өзгент, Сунақата, Сүттіқұдық, Талап, Төменарық ауылдық округтерінің 2022-2023 жылдарға арналған жайылымдарды басқару және оларды пайдалану жөніндегі жоспарлары бекітілсін.

2. Осы шешім оның алғашқы ресми жарияланған күнінен кейін күнтізбелік он күн өткен соң қолданысқа енгізіледі.

*Жаңақорған ауданы мәслихатының хатшысы*

*Ғ.Сопбеков*

Жаңақорған аудандық мәслихатының  
2021 жылғы 30 желтоқсандағы  
№ 159 шешіміне 1-қосымша

## **Жаңақорған кентінде жайылымдарды басқару және оларды пайдалану жөніндегі 2020-2021 жылдарға арналған жоспар**

1) құқық белгілейтін құжаттар негізінде жер санаттары, жер учаскелерінің меншік иелері және жер пайдаланушылар бөлінісінде әкімшілік-аумақтық бірлік аумағында жайылымдардың орналасу схемасы (картасы);

2) жайылым айналымдарының қолайлы схемасы;

3) жайылымдардың, оның ішінде маусымдық жайылымдардың сыртқы және ішкі шекаралары мен алаңдары, жайылымдық инфрақұрылым объектілері белгіленген картасы;

4) жайылым пайдаланушылардың су тұтыну нормасына сәйкес жасалған су көздеріне (көлдерге, өзендерге, тоғандарға, апандарға, суару немесе суландыру каналдарына, құбырлы немесе шахталы құдықтарға) қол жеткізу схемасы;

5) жайылымы жоқ жеке және (немесе) заңды тұлғалардың ауыл шаруашылығы жануарларының мал басын орналастыру үшін жайылымдарды қайта бөлу және оны берілетін жайылымдарға ауыстыру схемасы;

б) кент маңында орналасқан жайылымдармен қамтамасыз етілмеген жеке және (немесе) заңды тұлғалардың ауыл шаруашылығы жануарларының мал басын шалғайдағы жайылымдарға орналастыру схемасы;

7) ауыл шаруашылығы жануарларын жаюдың және айдаудың маусымдық маршруттарын белгілейтін жайылымдарды пайдалану жөніндегі күнтізбелік графигі.

Жаңақорған кентінің аумағы құрғақ, даласы бетеге-селеулі белдем тармағына жатады.

Дала өсімдігі басым болуы анықталды, оның негізгі түрлері: бетеге, селеулер, сұлыбас және шамалы даланың түрлі шөптерінің қатысуымен әр түрлі жусанның түрлері.

Жаңақорған кенті аумағында гидрографиялық торап нашар дамыған.

Жайылымды суландыру табиғи көлдерден, каналдардан қамтамасыз етіледі. Судың сапасы әлсіз тұздылау, малдарды суару үшін жарамды.

Жайылымдық алқаптардың орташа өнімділігі 2,3 центер/гектарды құрайды.

Жайылымдар жемдерінің қоры ұзақтығы 170-180 күн болатын жайылым кезеңінде пайдаланылады.

Жаңақорған кенті, Шалхия кентінің оңтүстік батысында орналасқан және шығыс-оңтүстіктен Кейден ауылдық округімен шектеседі.

Әкімшілік-аумақтық бөлінісі Жаңақорған елді мекенінен тұрады.

Табиғи ауа-райының жағдайлары бойынша Жаңақорған кенті күрт құбылмалы ауа-райымен құрғақ далалық аймаққа жатады, олар үшін тән қасиет: көктем-жазғы мезгілінің құрғақшылығы, жазғы жоғары және қысқы төмен ауа температурасы, жыл мезгілі бойынша жеткіліксіз және тұрақсыз атмосфералық жауын-шашын және бір жыл ішінде едәуір желдің жігерлігі.

Жаңақорған кентінің жалпы жер көлемі 2829 гектар (бұдан әрі – га), оның ішінде жайылымдар – 1062 га.

Санаттары бойынша жерлер келесідей бөлінеді:

ауыл шаруашылығы мақсатындағы жерлер – 1112 га;

елді мекендердің жерлері – 921 га.

Жаңақорған кенті аумағындағы ауыл шаруашылығы жануарлары мал басының саны : 1132 бас ірі қара малы, 13316 бас уақ мал, 198 бас жылқы, 71 түйе малы бар.

Ауыл шаруашылығы жануарларының түрлері бойынша келесідей бөлінген:

ірі қара мал- 4 табын;

уақ мал - 4 отар;

жылқылар - 5 үйір;

түйе-1 табын.

Жайылымдар елді мекеннің табиғи-климаттық ерекшелігіне байланысты табиғи жайылымдарға жатады және көбінесе малды бағу үшін пайданылады. Жаңақорған кентінің аумағында екпе және аридтік жайылымдар жоқ.







13	Затиллаев И.	50					13,5	3	16	16					50
14	Балтабаев Н.	110					13,5	3	16	16					110
15	Жумабаев Ш.	316					13,5	3	16	16					316
16	Мухамеджанов У.	10	35		15		13,5	3	16	16	472		240		
17	Шайхов А.	150	126				13,5	3	16	16	1701				1701
18	Куламетов Н	20					13,5	3	16	16					20
19	Қалтай Б.	127					13,5	3	16	16					127
20	Бүрімбаев А.	396	70		49		13,5	3	16	16	945		784		1729
21	Мансурова Г	586			1753		13,5	3	16	16			5259		
22	Турсынбаев Е.	60					13,5	3	16	16					60
23	Нуртазаев М	7					13,5	3	16	16					7
24	Аскаров Ғ	10					13,5	3	16	16					10
25	Құрбышжанов Н.	30					13,5	3	16	16					30
26	Нәлдібек Ы.	20					13,5	3	16	16					20
27	Ахметов Қ.	20					13,5	3	16	16					20
28	Сапарбаев Қ	50					13,5	3	16	16					50





61	Аши мов А	20					13,5	3	16	16					20
62	Али мбет ова А	10			11		13,5	3	16	16			176		176
63	Көш ерба ев А	525	15	20			13,5	3	16	16	202,5	60			262,5 322,5
64	Амал беко в Ж	7	160				13,5	3	16	16	2160				2160
65	Зале таев М	10					13,5	3	16	16					10
66	Усен ов Т	5					13,5	3	16	16					5
67	Исаб ек Заур е	6					13,5	3	16	16					6
68	Иска ков. Ф	32					13,5	3	16	16					32
69	Нурл ибек ова.Г	15					13,5	3	16	16					15
70	Есен баев. М	100					13,5	3	16	16					100
71	Қ.Ал тыба ев	500					13,5	3	16	16					500
72	Ж. Биба тырұ лы	2214	100				13,5	3	16	16	1350				1350 864
73	Әмір ен С	3		125			13,5	3	16	16	375				375
74	С.Ке нжеб аев	256					13,5	3	16	16					256
75	Ж.А ппак ов	15					13,5	3	16	16					15
76	Ж.Ба зарба ев	20					13,5	3	16	16					20

77	Е.Беркимбаев	5	14	7	6		13,5	3	16	16	189	21	96		306
78	Қ.Тұрғанбеков	26					13,5	3	16	16					26
79	Б.Сапабеков	20					13,5	3	16	16					20
80	Н.Ысқақов	10					13,5	3	16	16					10
81	Т.Сейтбеңбетов	20					13,5	3	16	16					20
82	К.Жантелов	310		301			13,5	3	16	16					903
83	С.Байдалиев	3					13,5	3	16	16					3
84	Т.Сырманов	110					13,5	3	16	16					110
85	А. Ахмедов	4					13,5	3	16	16					4
86	У. Мамбетов	10					13,5	3	16	16					10
87	А. Реметов	45	31				13,5	3	16	16	418,5				418,5
88	Н. Аширов	121	198	5841			13,5	3	16	16	2673	17523			20196
89	М. Ахметова	10					13,5	3	16	16					10
90	Г. Рүстемов	50					13,5	3	16	16					50
91	Г. Егем	100					13,5	3	16						100

	бергенова								16							
92	Ж. Ибахан	100		490			13,5	3	16	16	1470				1470	
93	Керимкулова О	30					13,5	3	16	16					30	
94	Турлыбек ов М	30					13,5	3	16	16					30	
95	Атирова Р	100	52	20			13,5	3	16	16	702	60			762	
96	Искаков Н	15					13,5	3	16	16					15	
97	Асербаяв М	50					13,5	3	16	16					50	
98	Сулейменов Б	75					13,5	3	16	16					75	
99	Турганбаев Ф	9					13,5	3	16	16					9	
100	Алпысбаева А	50					13,5	3	16	16					50	
101	Фазылов О	50					13,5	3	16	16					50	
102	Асанов М	6,2					13,5	3	16	16					6,2	
103	Нурдуллаев А	43,8					13,5	3	16	16					43,8	
104	Тоқанбаева Г	360	52		27						702	432			1134	
	Қорытынды	11912	1132	13316	198	71	13,5	3	16	16	17126,5	32373	8011		47439	6189,5

Аббревиатуралардың таратылып жазылуы:

МІҚ – мүйізді ірі қара мал;

УМ – уақ мал;

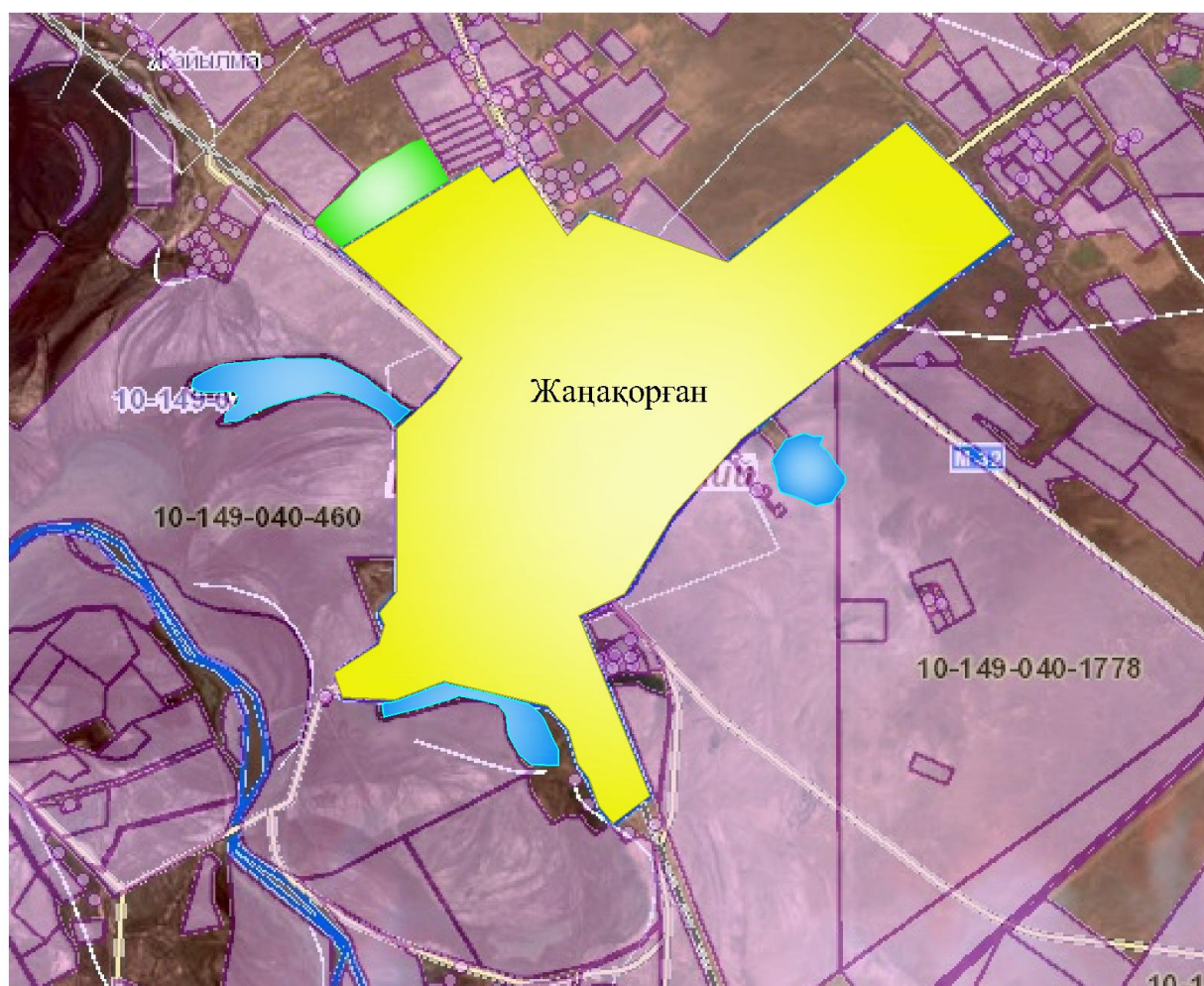


га – гектар.

Жаңақорған кенті бойынша елді мекендер бөлінісінде мүйізді ірі қара аналық (сауын) мал басын орналастыру үшін жайылымдарды бөлу жөніндегі мәліметтер

№	Елді мекені	Жайылым алаңы, (га)	Сауын сиырлардың болуы (бас)	Жайылымға қажеттілік нормасы 1 бас, (га)	Жайылымдардың қажеттілігі, (га)	Жайылымдармен қамтамасыз етілмеген (га)	Қажеттіліктің қамтамасыз етілуі, %	Артықшылық, (га)
1	Жаңақорған кенті	5391,6	382	12	2700	-	100	+2691,6
	Барлығы	5391,6	382	12	2700	-	100	+2691,6

### Жайылым айналымдарының қолайлы схемасы

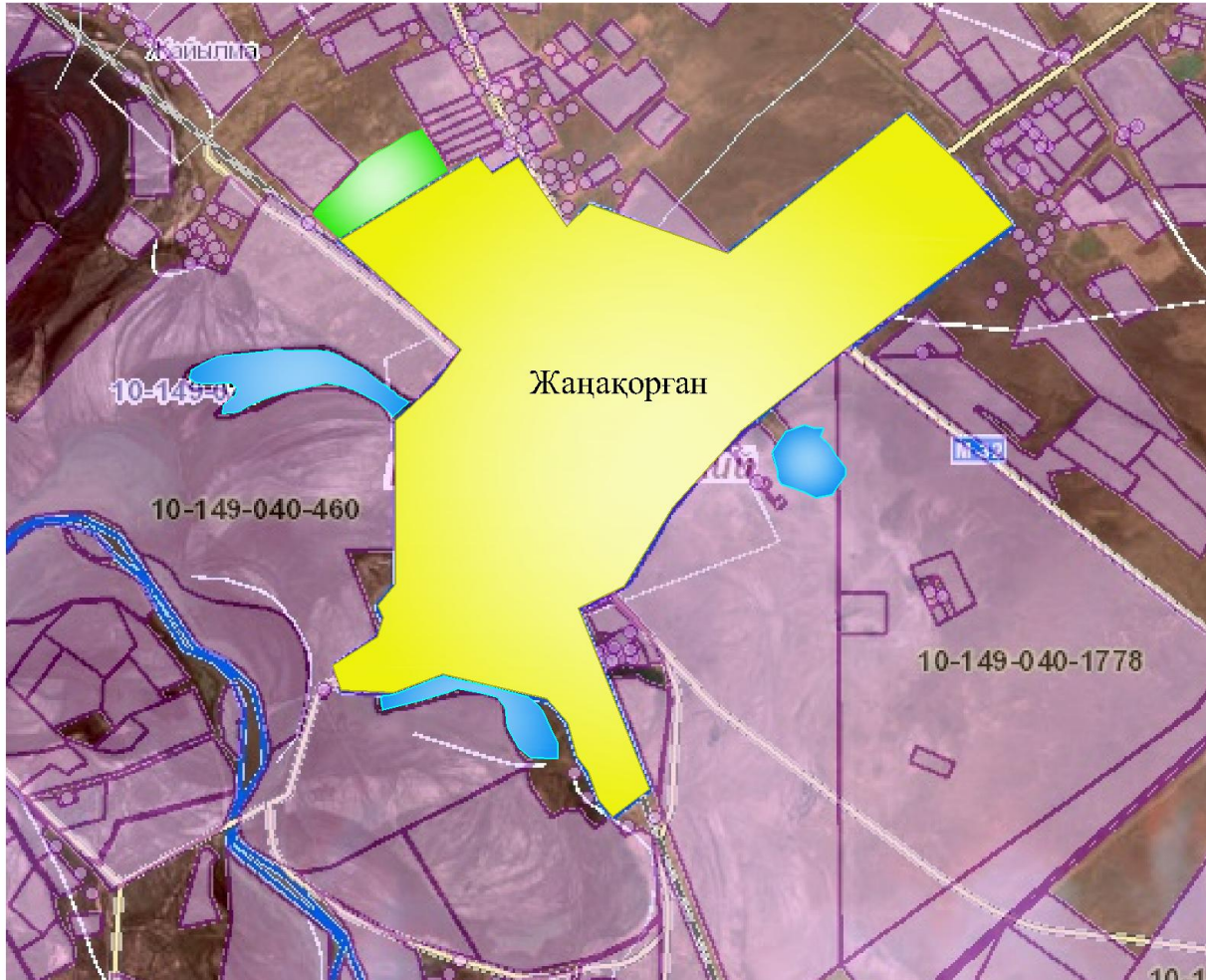


### Шартты белгілері:

	-Жаңақорған кентінің шекарасы
	-Елді мекен жерлері
	-Ауыл шаруашылығы мақсатындағы жерлер
	-Көктемгі және жазғы уақытта пайдаланатын жайылымдар

-Күзгі және қысқы уақытта пайдаланатын жайылымдар

Жайылымдардың, оның ішінде маусымдық жайылымдардың сыртқы және ішкі шекаралары мен алаңдары, жайылымдық инфрақұрылым объектілері белгіленген картасы



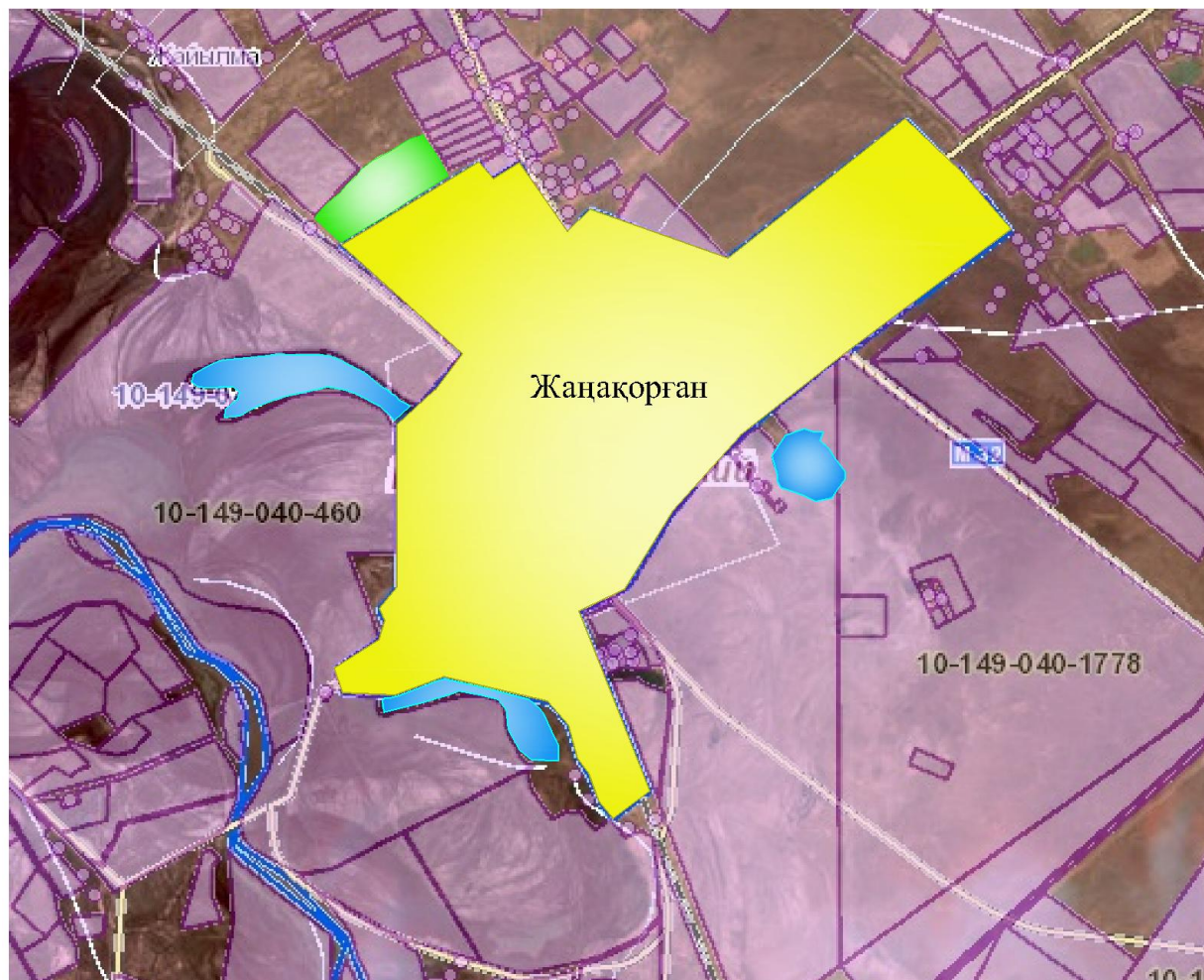
Шартты белгілер:

	-Жанақорған кентінің шекарасы
	-Елді мекен жерлері
	-Ауыл шаруашылығы мақсатындағы жерлер
	-Көктемгі және жазғы уақытта пайдаланатын жайылымдар
	-Күзгі және қысқы уақытта пайдаланатын жайылымдар

- Көлдер
- Мал тоғыту ваннасы
- Каналдар
- Мал қорымы



Жайылым пайдаланушылардың су тұтыну нормасына сәйкес жасалған су көздеріне (көлдерге, өзендерге, тоғандарға, апандарға суару немесе суландыру каналдарына, құбырлы немесе шахталы құдықтарға) қол жеткізу схемасы



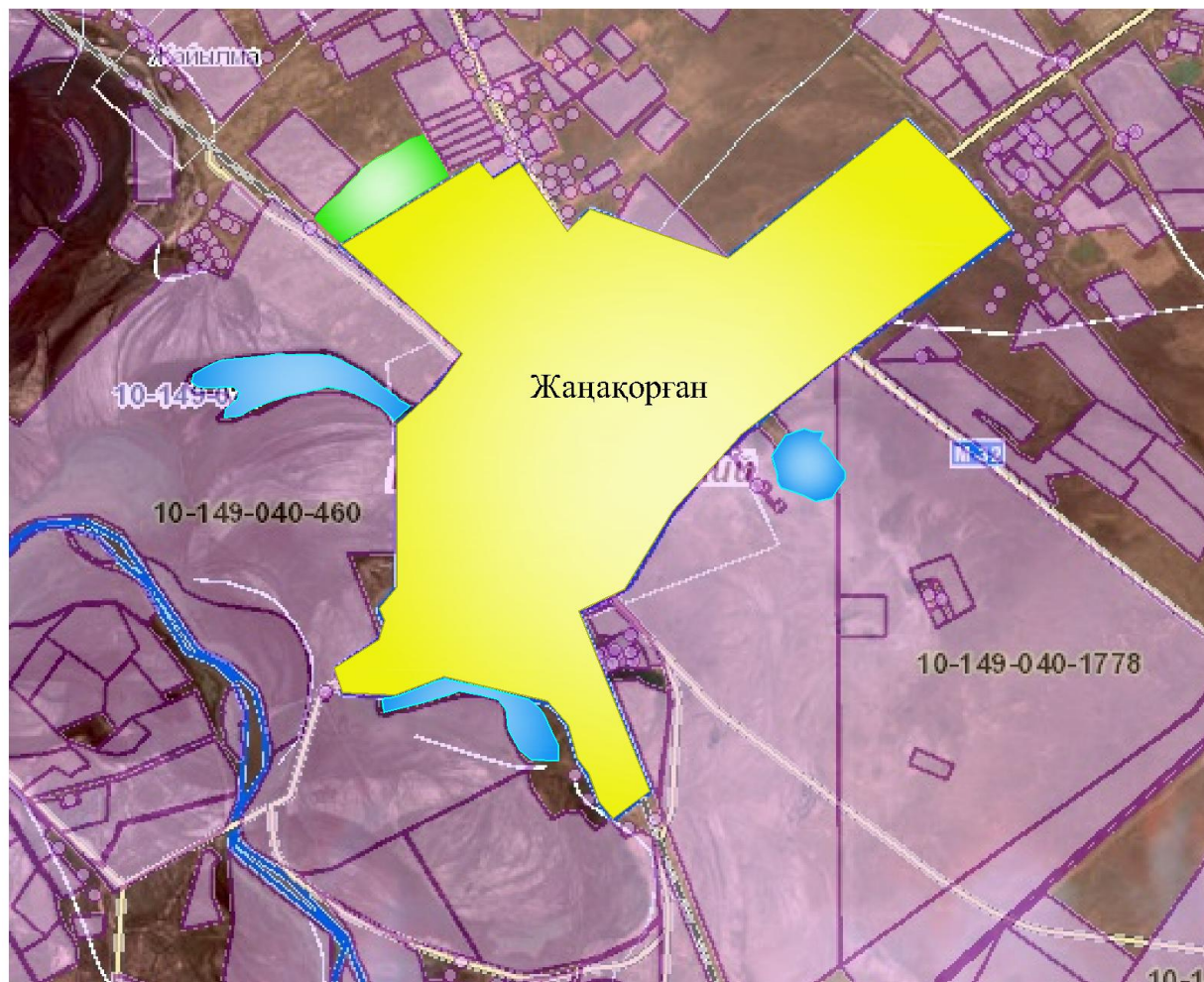
Шартты белгілер:

	-Жаңақорған кентінің шекарасы
	-Елді мекен жерлері
	-Ауыл шаруашылығы мақсатындағы жерлер
	-Көктемгі және жазғы уақытта пайдаланатын жайылымдар
	-Күзгі және қысқы уақытта пайдаланатын жайылымдар

- - Көлдер

- Каналдар

Жайылымы жоқ жеке және (немесе) заңды тұлғалардың ауылшаруашылығы жануарларының мал басын орналастыру үшін жайылымдарды қайта бөлу және оны берілетін жайылымдарға ауыстыру схемасы

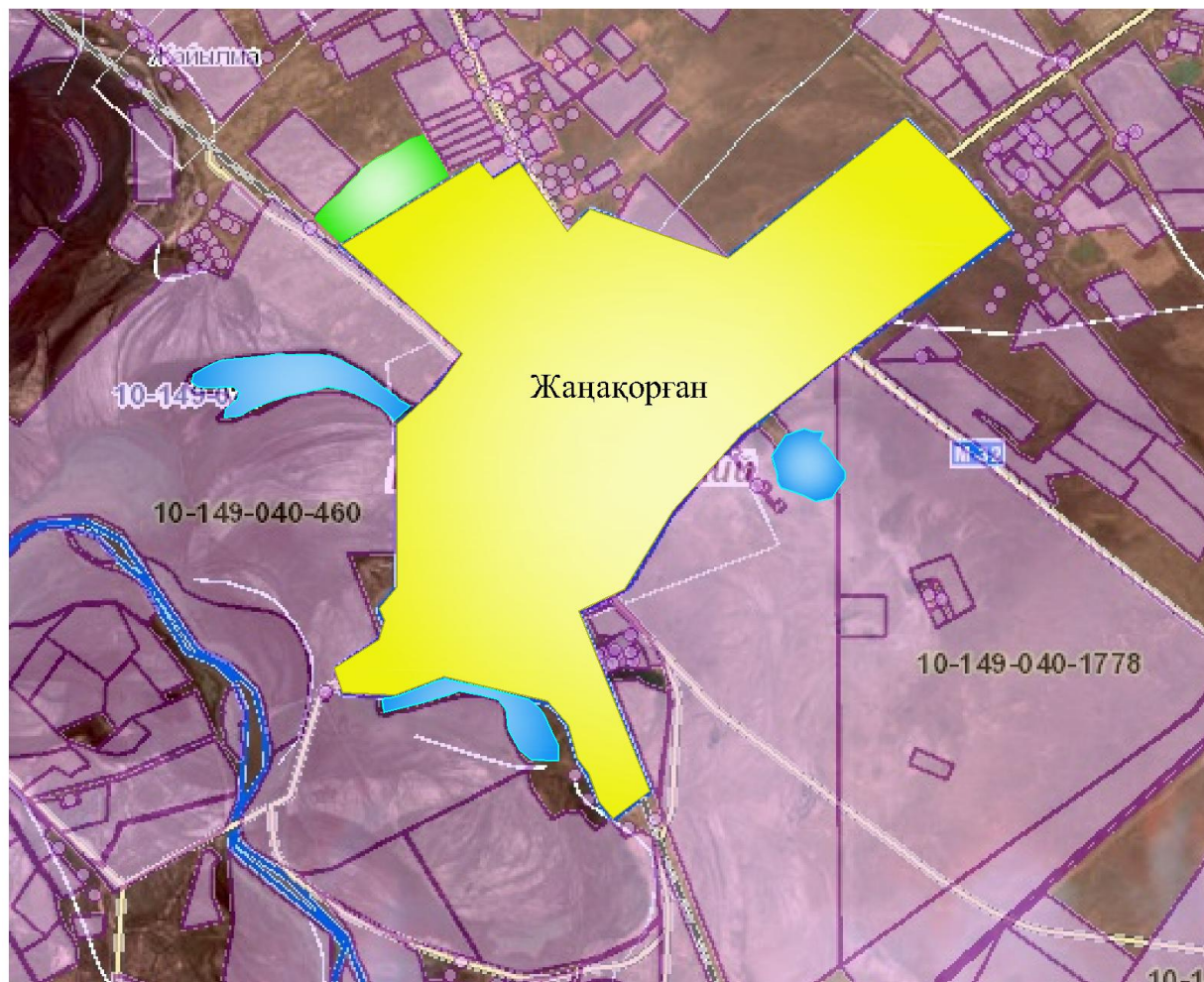


**Шартты белгілер:**

	-Жаңақорған кентінің шекарасы
	-Елді мекен жерлері
	-Ауыл шаруашылығы мақсатындағы жерлер
	-Жайылымдарды қайта бөлуге арналған жер телімдері

Кент маңында орналасқан жайылымдармен қамтамасыз етілмеген жеке және (немесе) заңды тұлғалардың ауылшаруашылығы жануарларының мал басын шалғайдағы жайылымдарға орналастыру схемасы





### Шартты белгілер:

	-Жанақорған кентінің шекарасы
	-Елді мекен жерлері
	-Ауыл шаруашылығы мақсатындағы жерлер
	-Мал басын орналастыру шекаралары

Ауыл шаруашылығы жануарларын жаюдың және айдаудың маусымдық маршруттарын белгілейтін жайылымдарды пайдалану жөніндегі күнтізбелік графигі

№	Елді мекеннің атауы	Жайылымға малдардың айдап шығарылу мерзімі	Жайылымнан малдардың қайтарылу мерзімі
11	Жанақорған кенті	Наурыз 2 жартысы	Қазан 1 онкүндігі

Жанақорған аудандық маслихатының  
2021 жылғы 30 желтоқсандағы  
№ 159 шешіміне 2-қосымша

### Шалқия кентінің 2022 - 2023 жылдарға арналған жайылымдарды басқару және оларды пайдалану жөніндегі жоспары

1) құқық белгілейтін құжаттар негізінде жер санаттары, жер учаскелерінің меншік иелері және жер пайдаланушылар бөлінісінде әкімшілік-аумақтық бірлік аумағында жайылымдардың орналасу схемасы (картасы);

2) жайылым айналымдарының қолайлы схемасы;

3) жайылымдардың, оның ішінде маусымдық жайылымдардың сыртқы және ішкі шекаралары мен алаңдары, жайылымдық инфрақұрылым объектілері белгіленген картасы;

4) жайылым пайдаланушылардың су тұтыну нормасына сәйкес жасалған су көздеріне (көлдерге, өзендерге, тоғандарға, апандарға, суару немесе суландыру каналдарына, құбырлы немесе шахталы құдықтарға) қолжеткізу схемасы;

5) жайылымы жоқ жеке және (немесе) заңды тұлғалардың ауыл шаруашылығы жануарларының мал басын орналастыру үшін жайылымдарды қайта бөлу және оны берілетін жайылымдарға ауыстыру схемасы;

6) кент маңында орналасқан жайылымдармен қамтамасыз етілмеген жеке және (немесе) заңды тұлғалардың ауыл шаруашылығы жануарларының мал басын шалғайдағы жайылымдарға орналастыру схемасы;

7) ауыл шаруашылығы жануарларын жаюдың және айдаудың маусымдық маршруттарын белгілейтін жайылымдарды пайдалану жөніндегі күнтізбелік графигі.

Шалқия кентінің аумағы құрғақ, даласы бетеге-селеулі белдем тармағына жатады.

Дала өсімдігі басым болуы анықталды, оның негізгі түрлері: бетеге, селеулер, сұлыбас және шамалы даланың түрлі шөптерінің қатысуымен әр түрлі жусанның түрлері.

Шалқия кенті аумағында гидрографиялық торап нашар дамыған. Жайылымды суландыру табиғи көлдерден, бұлақтардан, каналдардан қамтамасыз етіледі. Судың сапасы әлсіз тұздылау, малдарды суару үшін жарамды.

Жайылымдық алқаптардың орташа өнімділігі 2,4 центер/гектарды құрайды.

Жайылымдар жемдерінің қоры ұзақтығы 190-200 күн болатын жайылым кезеңінде пайдаланылады.

Шалқия кенті, солтүстік жағынан Ақүйік ауылдық округімен, оңтүстік жағынан Жаңақорған кентімен шектеседі.

Әкімшілік-аумақтық бөлінісі Шалқия кенті және Құттықожа ауылынан тұрады.

Табиғи ауа-райының жағдайлары бойынша Шалқия кенті күрт құбылмалы ауа-райымен құрғақ далалық аймаққа жатады, олар үшін тән қасиет: көктем-жазғы мезгілінің құрғақшылығы, жазғы жоғары және қысқы төмен ауа температурасы, жыл мезгілі бойынша жеткіліксіз және тұрақсыз атмосфералық жауын-шашын және бір жыл ішінде едәуір желдің жігерлігі.

Шалқия кентінің жалпы жер көлемі 518,2 гектар (бұдан әрі – га), оның ішінде жайылымдар – 0 га.

Санаттары бойынша жерлер келесідей бөлінеді:

ауыл шаруашылығы мақсатындағы жерлер – 26,0 га;

елді мекендердің жерлері – 518,2 га.

Шалқия кентінің аумағындағы ауыл шаруашылығы жануарлары мал басының саны: 3568 бас ірі қара малы, 39332 бас уақ мал, 835 бас жылқы, 130 бас түйе малы бар.

Ауыл шаруашылығы жануарларының түрлері бойынша келесідей бөлінген:

ірі қара мал - 17 табын;

уақ мал - 65 отар;

жылқылар - 37 үйір;

түйе -9 табын.

Жайылымдар елді мекендердің табиғи-климаттық ерекшелігіне байланысты табиғи жайылымдарға жатады және көбінесе малды бағу үшін пайдаланылады.

Шалқия кент аумағында екпе және аридтік жайылымдар жоқ.

Жайылымдарды негізгі пайдаланушылар Шалқия кентінің тұрғындары болып табылады.

Жоспар жайылымдарды ұтымды пайдалану, жем-шөпке қажеттілікті тұрақты қамтамасыз ету және жайылымдардың тозу процестерін болғызбау мақсатында қабылданды.

Шалқия кентінің аумағында 1 ветеринарлық пункт, 1 мал тоғыту ваннасы қызмет істейді.

Шалқия кентінде малды айдап өтуге арналған сервитуттар белгіленбеген.

Құқық белгілейтін құжаттар негізінде жер санаттары, жер учаскелерінің меншік иелері және жер пайдаланушылар бөлінісінде әкімшілік-аумақтық бірлік аумағында жайылымдардың орналасу схемасы (картасы)





3	Абди маха н Д	100													100
4	Райс ов С	194,4													194,4
5	Рахи мов М	288,8	40	230			13,5	3,0		540	690			1230	
6	Султ ан-ах мето в А	5015, 28		300				3,0			900			900	4115, 28
7	Үсен ов Д	157,3	4	12			13,5	3,0		54	36			90	67,3
8	Төре жано в С	519,7 1	60	627			13,5	3,0		810	1881			2691	
9	Утег енов А	115	1	200	4	-	13,5	3,0		13,5	600	64		677,5	
10	Көш ерба ев А	371,5													371,5
11	Смаг ов Н	231,0 4													231,0 4
12	Бейс енба ев Р	1270	10	244			13,5	3,0		135	732			867	403
13	Иби шев Д	202,1 6	30	450			13,5	3,0		405	1350			1755	
14	Токб атыр ов А	212,1 6		623				3,0			1869			1869	
	Қор ыты нды	8703, 05	1234	1958 1	248	36	13,5	3,0	16	16	1957, 5	8058	64	1007 9,5	5508, 22

Аббревиатуралардың таратылып жазылуы:

МІҚ – мүйізді ірі қара мал;

УМ – уақ мал;

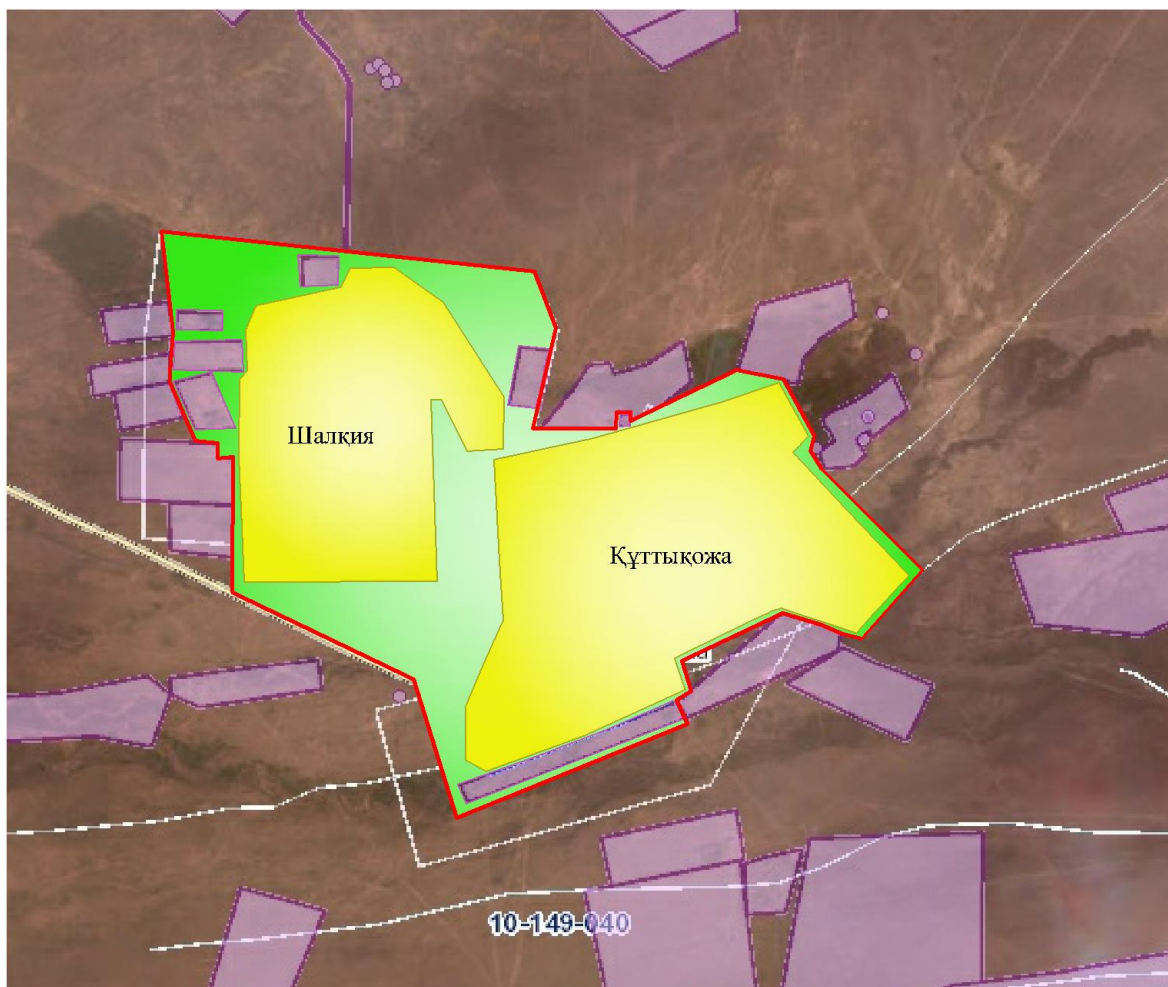
га – гектар.

Шалқия кенті бойынша елді мекендер бөлінісінде мүйізді ірі қара аналық (сауын) мал басын орналастыру үшін жайылымдарды бөлу жөніндегі мәліметтер

№	Елді мекені	Сауын сиырлард	Жайылым ғ а қажеттілік	Жайылым дардың	Жайылым дармен қамтамасы	Қажеттілік т і ң қамтамасы	Артықшы лық, (га)
---	-------------	----------------	------------------------	----------------	--------------------------	----------------------------	-------------------

		Жайылым алаңы, (гектар)	ың болуы (бас)	нормасы 1 бас, (гектар)	қажеттілігі (гектар)	з етілмеген (гектар)	з етілуі, (пайыз)	
1	Шалқия кенті	0	237	13,5	3199	3199	0	-
2	Құттықожа ауылы	9378,45	644	13,5	8694	8694	0	-
	Барлығы	9378,45	1620	13,5	11893	11893	0	-

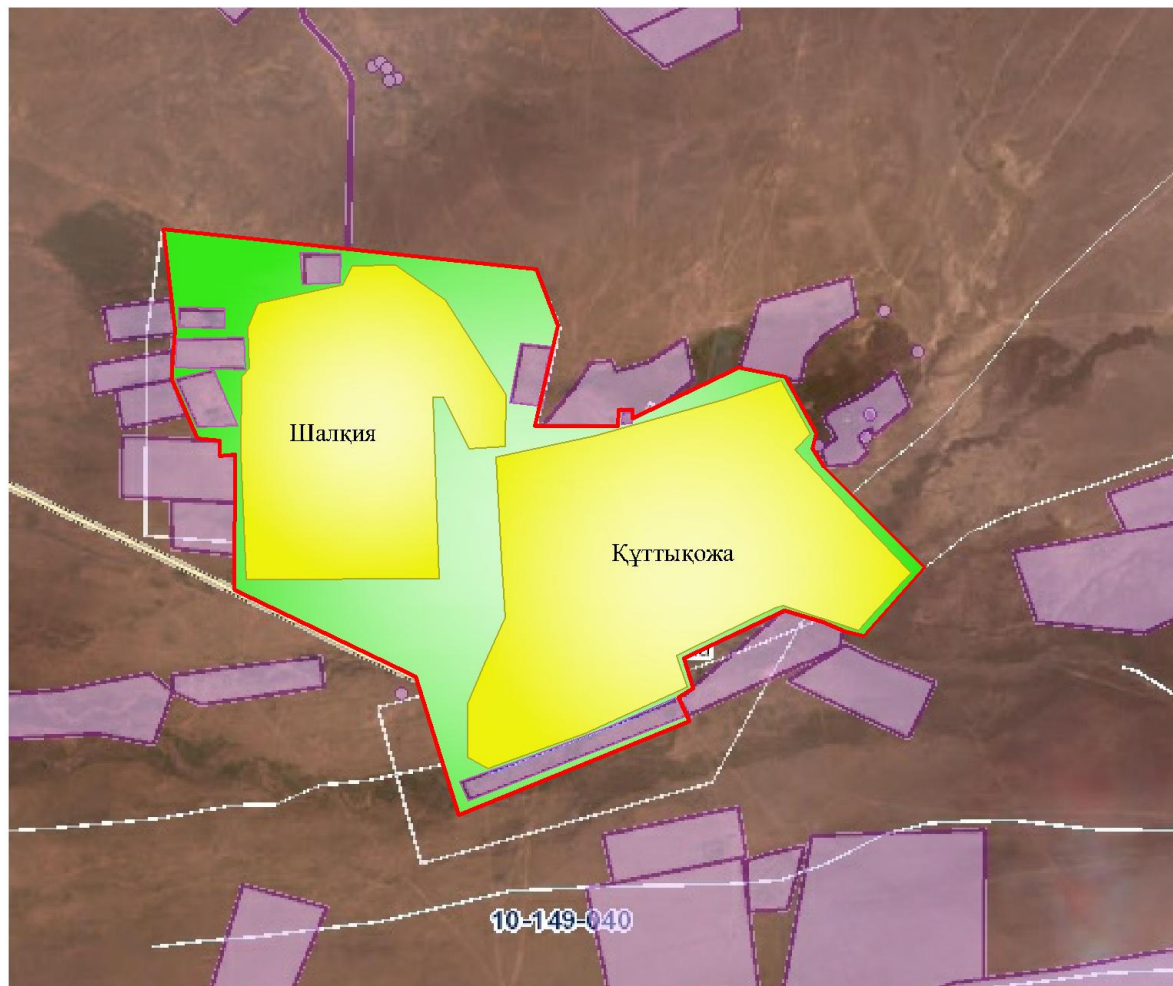
### Жайылым айналымдарының қолайлы схемасы



### Шартты белгілер:

	-Шалқия кентінің шекарасы
	-Елді мекен жерлері
	-Ауылшаруашылығы мақсатындағы жерлер
	-Көктемгі және жазғы уақытта пайдаланатын жайылымдар
	-Күзгі және қысқы уақытта пайдаланатын жайылымдар

Жайылымдардың, оның ішінде маусымдық жайылымдардың сыртқы және ішкі шекаралары мен алаңдары, жайылымдық инфрақұрылым объектілері белгіленген картасы

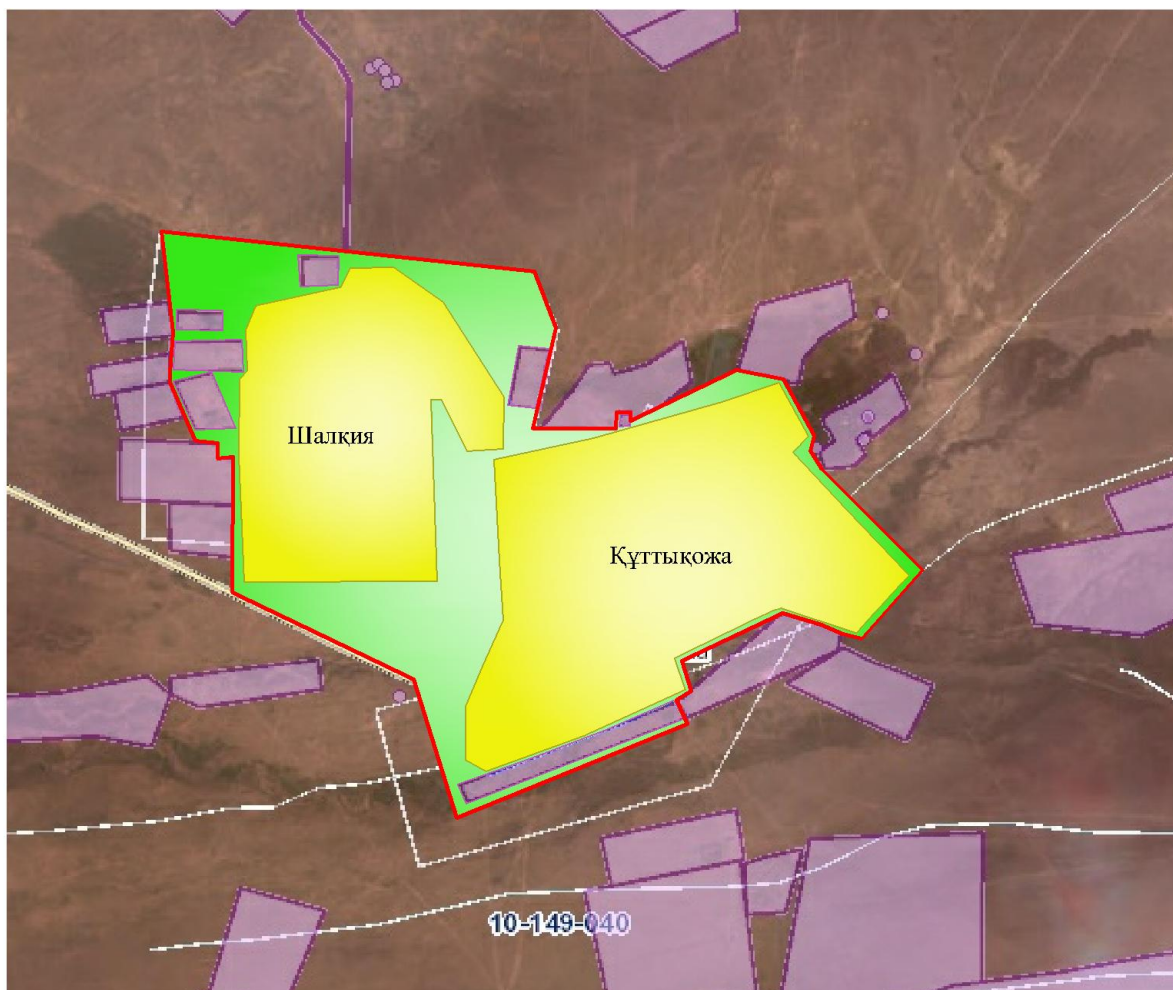


Шартты белгілер:

	-Шалқия кенітінің шекарасы
	-Елді мекен жерлері
	-Ауылшаруашылығы мақсатындағы жерлер
	-Көктемгі және жазғы уақытта пайдаланатын жайылымдар
	-Күзгі және қысқы уақытта пайдаланатын жайылымдар

- Көлдер
- Мал тоғыту ваннасы
- - Каналдар

Жайылым пайдаланушылардың су тұтыну нормасына сәйкес жасалған су көздеріне (көлдерге, өзендерге, тоғандарға, апандарға, суару немесе суландыру каналдарына, құбырлы немесе шахталы құдықтарға) қол жеткізу схемасы



Шартты белгілер:

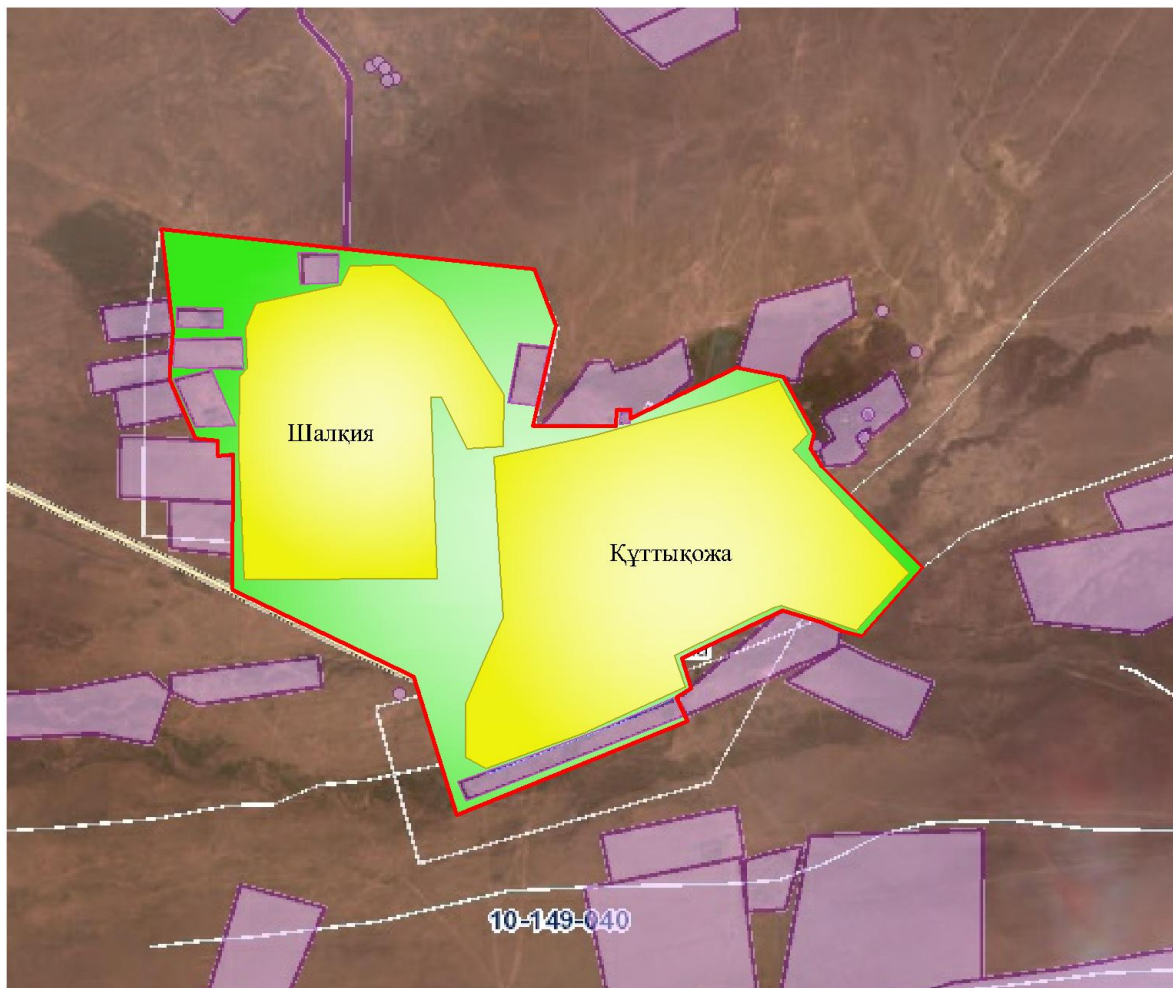
	-Шалқия кентінің шекарасы
	-Елді мекен жерлері
	-Ауылшаруашылығы мақсатындағы жерлер
	-Көктемгі және жазғы уақытта пайдаланатын жайылымдар
	-Күзгі және қысқы уақытта пайдаланатын жайылымдар

-Көлдер

- - Каналдар

Жайылымы жоқ жеке және (немесе) заңды тұлғалардың ауылшаруашылығы жануарларының мал басын орналастыру үшін жайылымдарды қайта бөлу және оны берілетін жайылымдарға ауыстыру схемасы

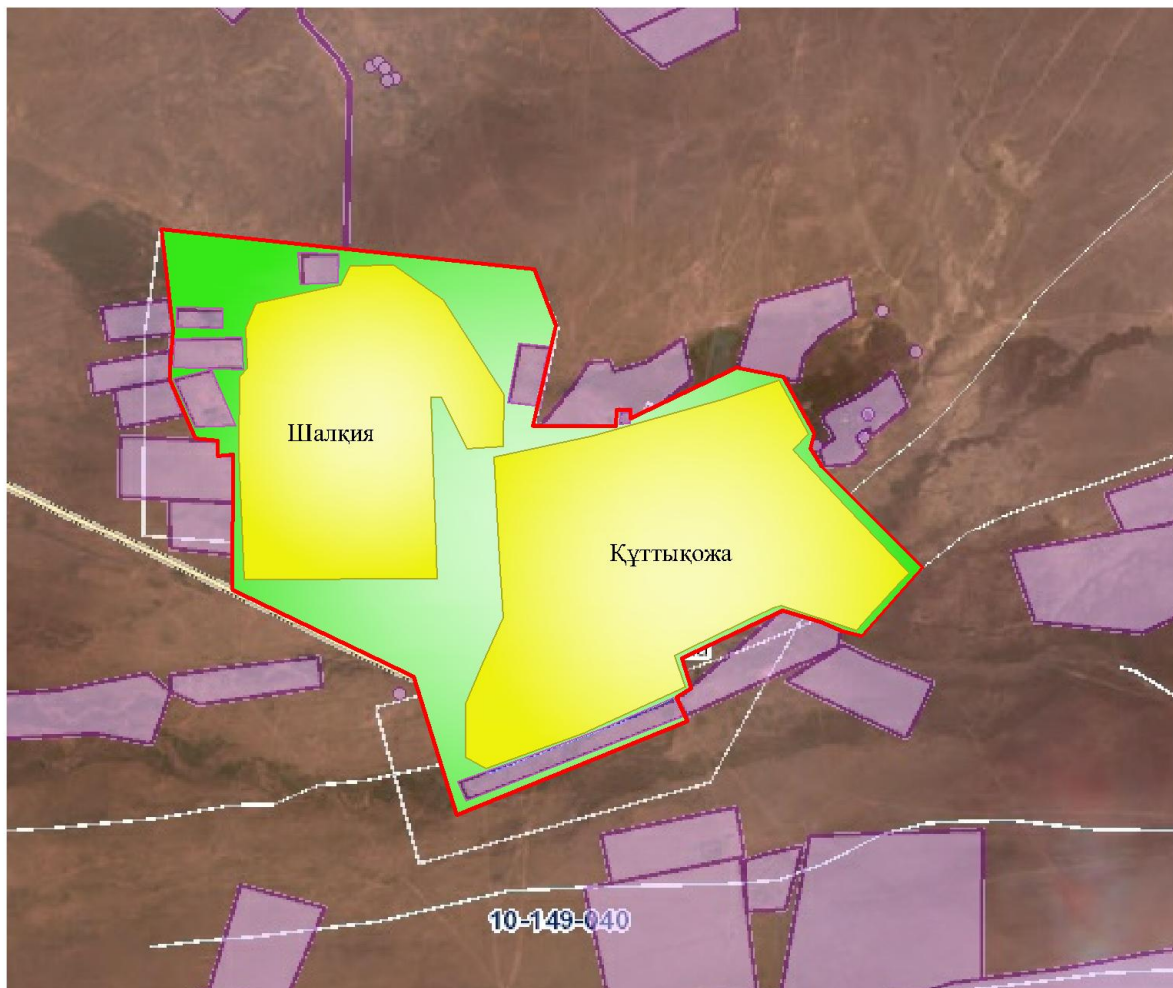




**Шартты белгілер:**

	-Шалқия кентінің шекарасы
	-Елді мекен жерлері
	-Ауылшаруашылығы мақсатындағы жерлер
	- Жайылымдарды қайта бөлуге арналған жер телімдері

Кент маңында орналасқан жайылымдармен қамтамасыз етілмеген жеке және (немесе) заңды тұлғалардың ауылшаруашылығы жануарларының мал басын шалғайдағы жайылымдарға орналастыру схемасы



**Шартты белгілер:**

	-Шалқия кентінің шекарасы
	-Елді мекен жерлері
	-Ауыл шаруашылығы мақсатындағы жерлер
	-Мал басын орналастыру шекаралары

Ауыл шаруашылығы жануарларын жаюдың және айдаудың маусымдық маршруттарын белгілейтін жайылымдарды пайдалану жөніндегі күнтізбелік графигі

№	Кент атауы	Жайылымға малдардың айдап шығарылу кезеңі	Жайылымнан малдардың қайтарылу кезеңі
1	Шалқия кенті	Наурыз 2 жартысы	Қазан 1 онкүндігі

Жаңақорған аудандық маслихатының  
2021 жылғы 30 желтоқсандағы  
№ 159 шешіміне 3-қосымша

**Аққорған ауылдық округінің 2022-2023 жылдарға арналған жайылымдарды басқару және оларды пайдалану жөніндегі жоспары**

1) құқық белгілейтін құжаттар негізінде жер санаттары, жер учаскелерінің меншік иелері және жер пайдаланушылар бөлінісінде әкімшілік-аумақтық бірлік аумағында жайылымдардың орналасу схемасы (картасы);

2) жайылым айналымдарының қолайлы схемасы;

3) жайылымдардың, оның ішінде маусымдық жайылымдардың сыртқы және ішкі шекаралары мен алаңдары, жайылымдық инфрақұрылым объектілері белгіленген картасы;

4) жайылым пайдаланушылардың су тұтыну нормасына сәйкес жасалған су көздеріне (көлдерге, өзендерге, тоғандарға, апандарға, суару немесе суландыру каналдарына, құбырлы немесе шахта құдықтарға) қолжеткізу схемасы;

5) жайылымдары жоқ жеке және (немесе) заңды тұлғалардың ауыл шаруашылығы жануарларының мал басын орналастыру үшін жайылымдарды қайта бөлу және оны берілетін жайылымдарға ауыстыру схемасы;

6) ауылдық округі маңында орналасқан жайылымдармен қамтамасыз етілмеген жеке және (немесе) заңды тұлғалардың ауыл шаруашылығы жануарларының мал басын шалғайдағы жайылымдарға орналастыру схемасы;

7) ауыл шаруашылығы жануарларын жаюдың және айдаудың маусымдық маршруттарын белгілейтін жайылымдарды пайдалану жөніндегі күнтізбелік графигі.

Ауылдық округтің аумағы құрғақ, даласы бетеге - селеулі белдем тармағына жатады.

Дала өсімдігі басым болуы анықталды, оның негізгі түрлері: бетеге, селеулер, сұлыбас және шамалы даланың түрлі шөптерінің қатысуымен әр түрлі жусанның түрлері.

Ауылдық округ аумағында гидрографиялық торап нашар дамыған. Жайылымды суландыру табиғи көлдерден, бұлақтардан, каналдардан қамтамасыз етіледі. Судың сапасы әлсіз тұздылау, малдарды суару үшін жарамды.

Жайылымдық алқаптардың орташа өнімділігі 3,4 центер/гектарды құрайды.

Жайылымдар жемдерінің қоры ұзақтығы 190-200 күн болатын жайылым кезеңінде пайдаланылады.

Аққорған ауылдық округі, солтүстік жағынан Қожакент ауылдық округімен, оңтүстік жағынан Келінтөбе ауылдық округімен шектеседі.

Әкімшілік-аумақтық бөлінісі Түгіскен ауылынан тұрады.

Табиғи ауа-райының жағдайлары бойынша: Аққорған ауылдық округі күрт құбылмалы ауа-райымен құрғақ далалық аймаққа жатады, олар үшін тән қасиет: көктем - жазғы мезгілінің құрғақшылығы, жазғы жоғары және қысқы төмен ауа температурасы, жыл мезгілі бойынша жеткіліксіз және тұрақсыз атмосфералық жауын-шашын және бір жыл ішінде едәуір желдің жігерлігі.

Аққорған ауылдық округінің жалпы жер көлемі 4308 гектар (бұдан әрі - га). Соның ішінде жайылымдар – 3113 га.

Санаттары бойынша жерлер келесідей бөлінеді:

ауыл шаруашылығы мақсатындағы жерлер – 3209 га;

елді мекендердің жерлері - 722,5 га;

Ауылдық округ аумағындағы ауыл шаруашылығы жануарлары мал басының саны: 4836 бас ірі қара малы, 4782 бас уақ мал, 1438 бас жылқы малы бар.

Ауыл шаруашылығы жануарларының түрлері бойынша келесідей бөлінген:  
ірі қара мал-43 табын;  
уақ мал-8 отар;  
жылқылар-71 үйір.

Жайылымдар елді мекендердің табиғи-климаттық ерекшелігіне байланысты табиғи жайылымдарға жатады және көбінесе малды бағу үшін пайдаланылады. Ауылдық округтің аумағында екпе және аридтік жайылымдар жоқ.

Жайылымдарды негізгі пайдаланушылар Аққорған ауылдық округінің тұрғындары болып табылады.

Жоспар жайылымдарды ұтымды пайдалану, жем-шөпке қажеттілікті тұрақты қамтамасыз ету және жайылымдардың тозу процестерін болғызбау мақсатында қабылданды.

Аққорған ауылдық округтің аумағында 1 ветеринарлық пункт, 1 мал қорымы қызмет істейді.

Аққорған ауылдық округте малды айдап өтуге арналған сервитуттар белгіленбеген.

Құқық белгілейтін құжаттар негізінде жер санаттары, жер учаскелерінің меншік иелері және жер пайдаланушылар бөлінісінде әкімшілік-аумақтық бірлік аумағында жайылымдардың орналасу схемасы (картасы)





	ан" ш/қ													
4	" Қаза кста н" ш/ қ	50												50
5	" Әділ ет-Д" ш/қ	16	78				13,5	3,0	16,0		108			108
6	" Қасы мбек Ата" ш/қ	59												59
7	" Есим " ш/қ	148	108				13,5	3,0	16,0		1458			1458
8	" Ахме тжан "ш/қ	65												65
9	" Кара кат" ш/қ	97												97
10	" Икма т" ш/ қ	333	56				13,5	3,0	16,0		756			756
11	" Зерд е" ш/ қ	425	85	975	15		13,5	3,0	16,0		1147, 5	2925	64	4136, 5
12	" Сәді қожа " ш/қ	141												141
13	" Айбе рген ш/қ	180												180
14	" Мұса хана та" ш/қ	15												15
15	" Мақс	146	122				13,5	3,0	16,0		1647			1647











	-Сад " ш/қ														
73	" Хат шагү л-Ап а" ш/ қ	28													28
74	" Тауж ан" ш/ қ	27													27
75	" Бақд әуле т" ш/ қ	69													69
76	" Үсен -Ата " ш/қ	32	6			13,5	3,0	16,0		81				81	32
77	" Диас -ЕБ" ш/ қ	84													84
78	" Ар-Н ұр" ш/ қ	36		5		13,5	3,0	16,0				80		80	
79	" Файз улла " ш/қ	47		5		13,5	3,0	16,0				80		80	
80	" Баст ау" ш/ қ	173		10		13,5	3,0	16,0				160		160	13
81	" Байб атыр -Ата "	130													130
82	" Бақ- бере ке" ш/ қ	214		100		13,5	3,0	16,0			300			300	
83	" Нура ли" ш/ қ	231	123			13,5	3,0	16,0		1660, 5				1660, 5	







107	" Бекарыс"		110				13,5				1485					
108	" Нұржарық"				89				16,0				1424			
109	" Аякөз"		115				13,5				1552,5					
	ЖИНАҒЫ	10532	2221	2975	697		13,5	3,0	16,0		65569,5	14325	21296		101190,5	3636

Аббревиатуралардың таратылып жазылуы:

МІҚ-мүйізді ірі қара мал;

УА – Уақ мал;

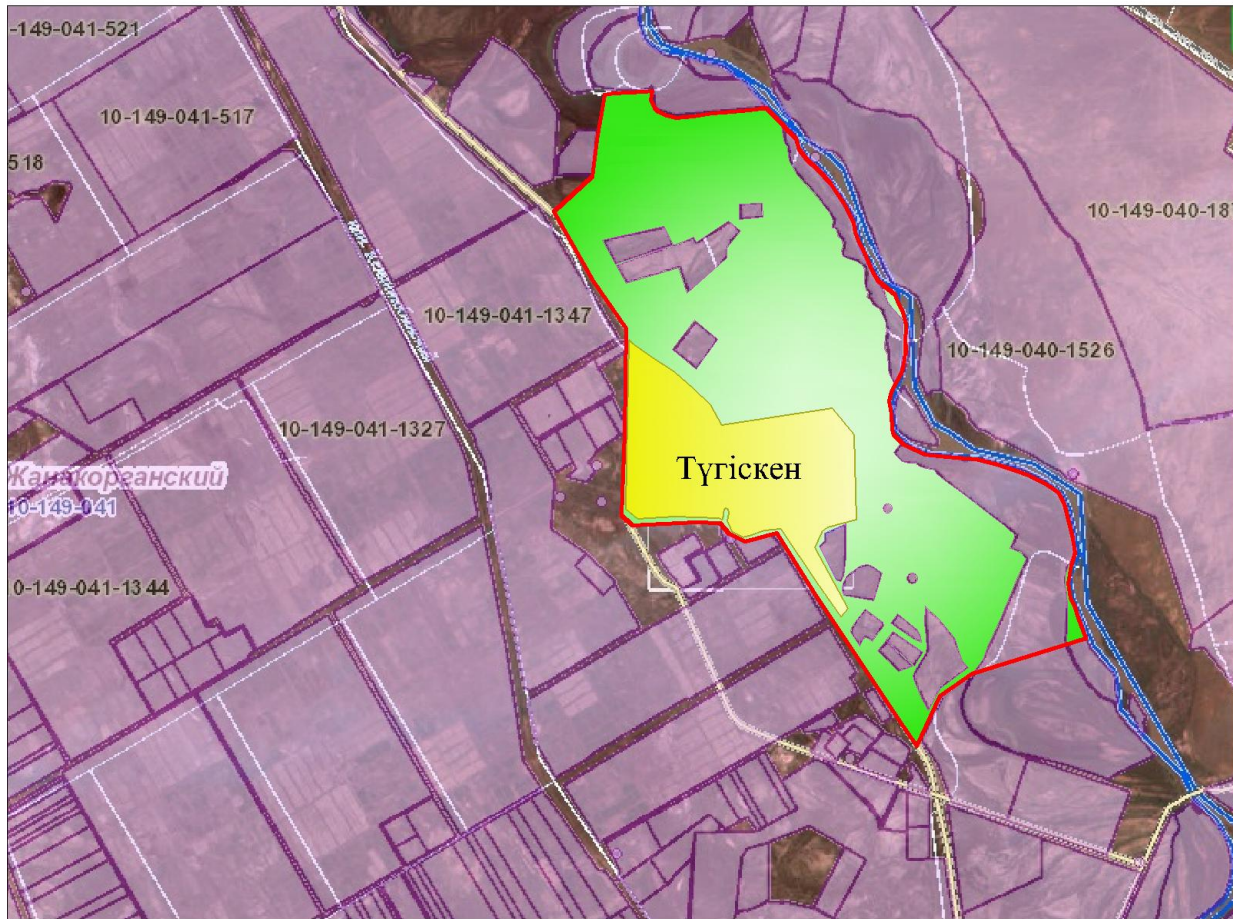
га-гектар;

ш/қ- шаруа қожалық.

Аққорған ауылдық округі бойынша елді мекендер бөлінісінде мүйізді ірі қара аналық (сауын) мал басын орналастыру үшін жайылымдарды бөлу

№	Елді мекені	Жайылым алаңы, гектар	Сауын сиырлардың болуы (бас)	Жайылымға қажеттілік нормасы 1 бас, гектар	Жайылымдардың қажеттілігі, гектар	Жайылымдармен қамтамасыз етілмеген гектар	Қажеттіліктің қамтамасыз етілуі, пайыз	Артықшылық, гектар
1	Түгіскен	3113	2591	13,5	31738,5	24320	9,8	-
	Барлығы	3113	2591	13,5	31738,5	24320	9,8	-

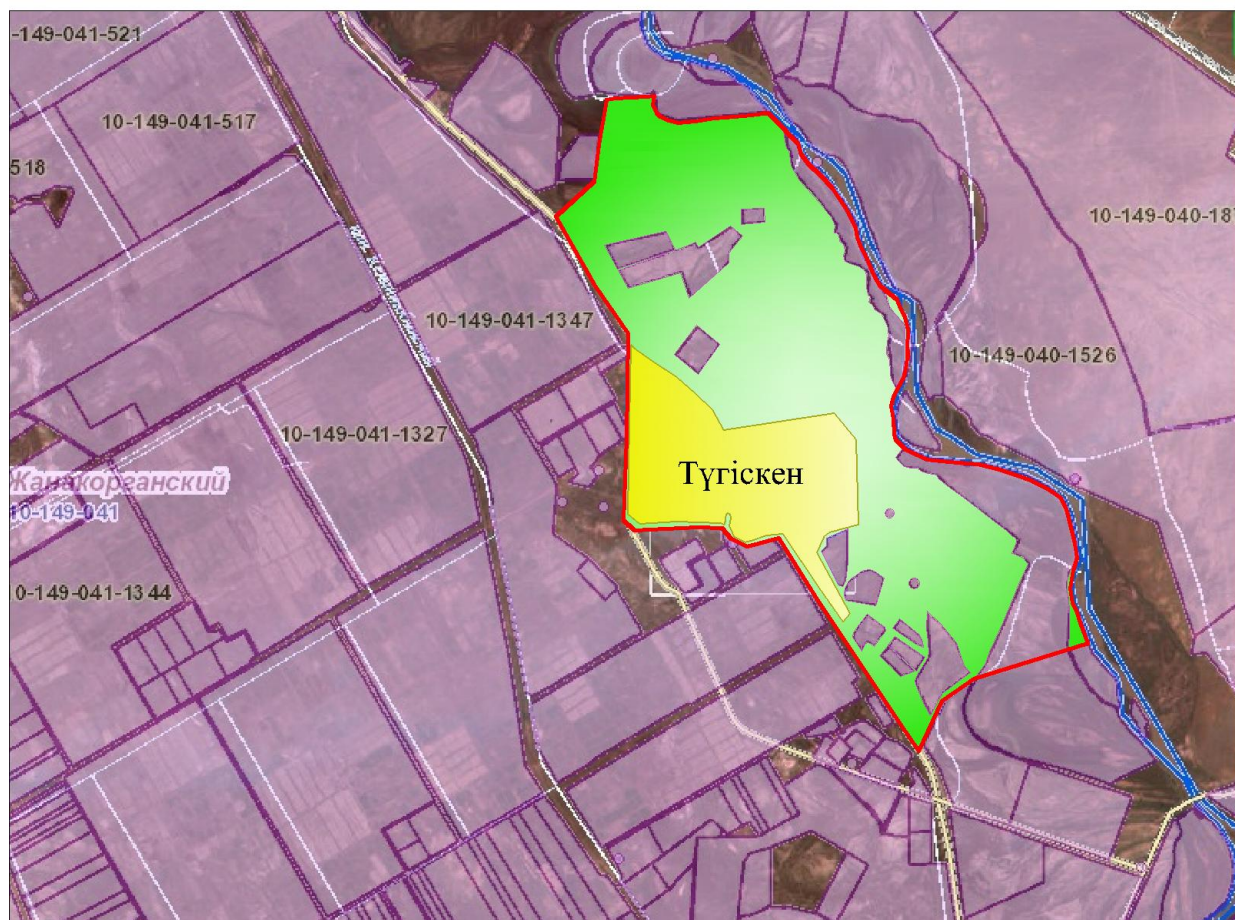
Жайылым айналымдарының қолайлы схемасы



**Шартты белгілер:**

	-Ауылдық округтің шекарасы
	-Елді мекен жерлері
	-Ауыл шаруашылығы мақсатындағы жерлер
	-Көктемгі және жазғы уақытта пайдаланатын жайылымдар
	-Күзгі және қысқы уақытта пайдаланатын жайылымдар

Жайылымдардың, оның ішінде маусымдық жайылымдардың сыртқы және ішкі шекаралары мен алаңдары, жайылымдық инфрақұрылым объектілері белгіленген картасы



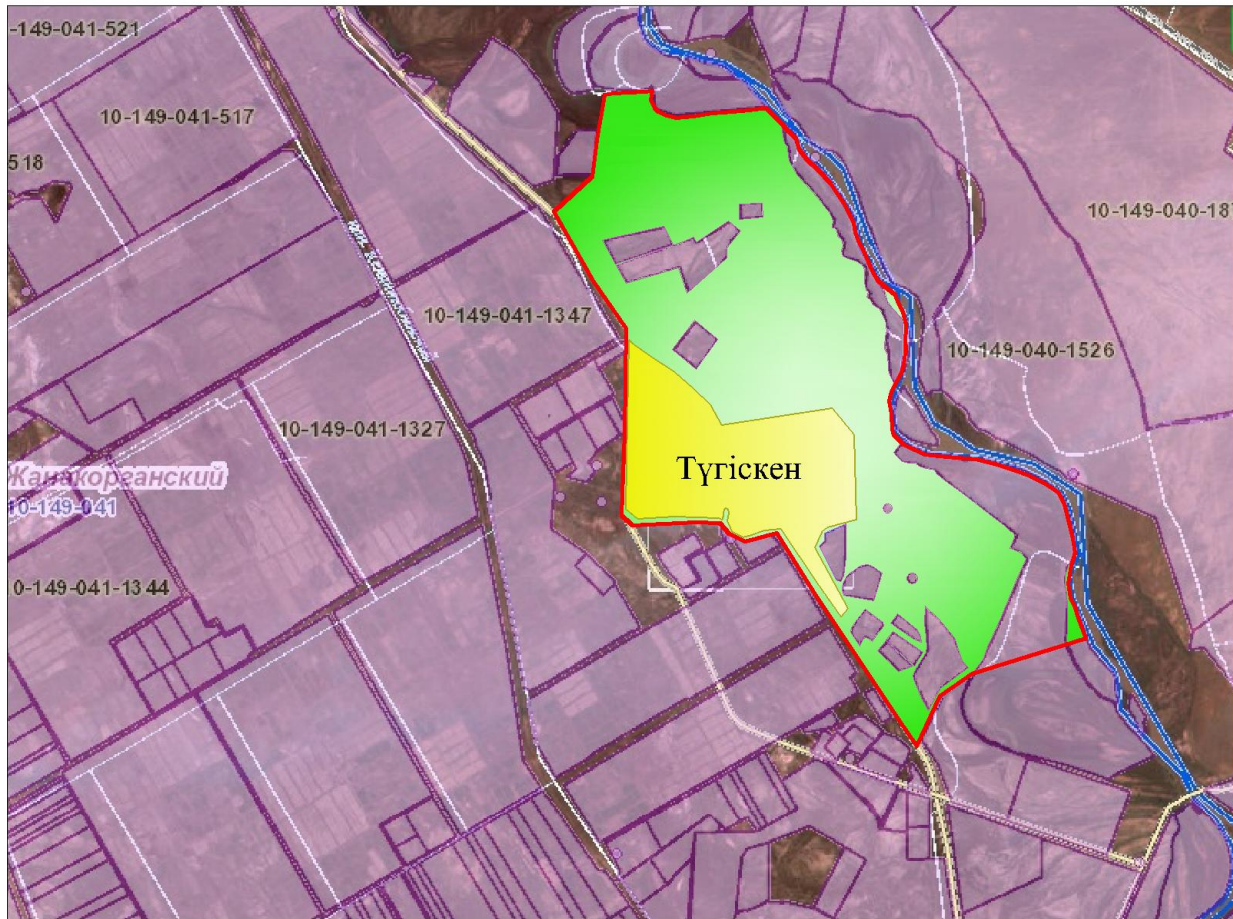
### Шартты белгілер:

	-Ауылдық округтің шекарасы
	-Елді мекен жерлері
	-Ауылшаруашылығы мақсатындағы жерлер
	-Көктемгі және жазғы уақытта пайдаланатын жайылымдар
	-Күзгі және қысқы уақытта пайдаланатын жайылымдар

- Көлдер
- Мал қорымы
- Каналдар

Жайылым пайдаланушылардың су тұтыну нормасына сәйкес жасалған су көздеріне (көлдерге, өзендерге, тоғандарға, апандарға суару немесе суландыру каналдарына, құбырлы немесе шахталы құдықтарға) қол жеткізу схемасы



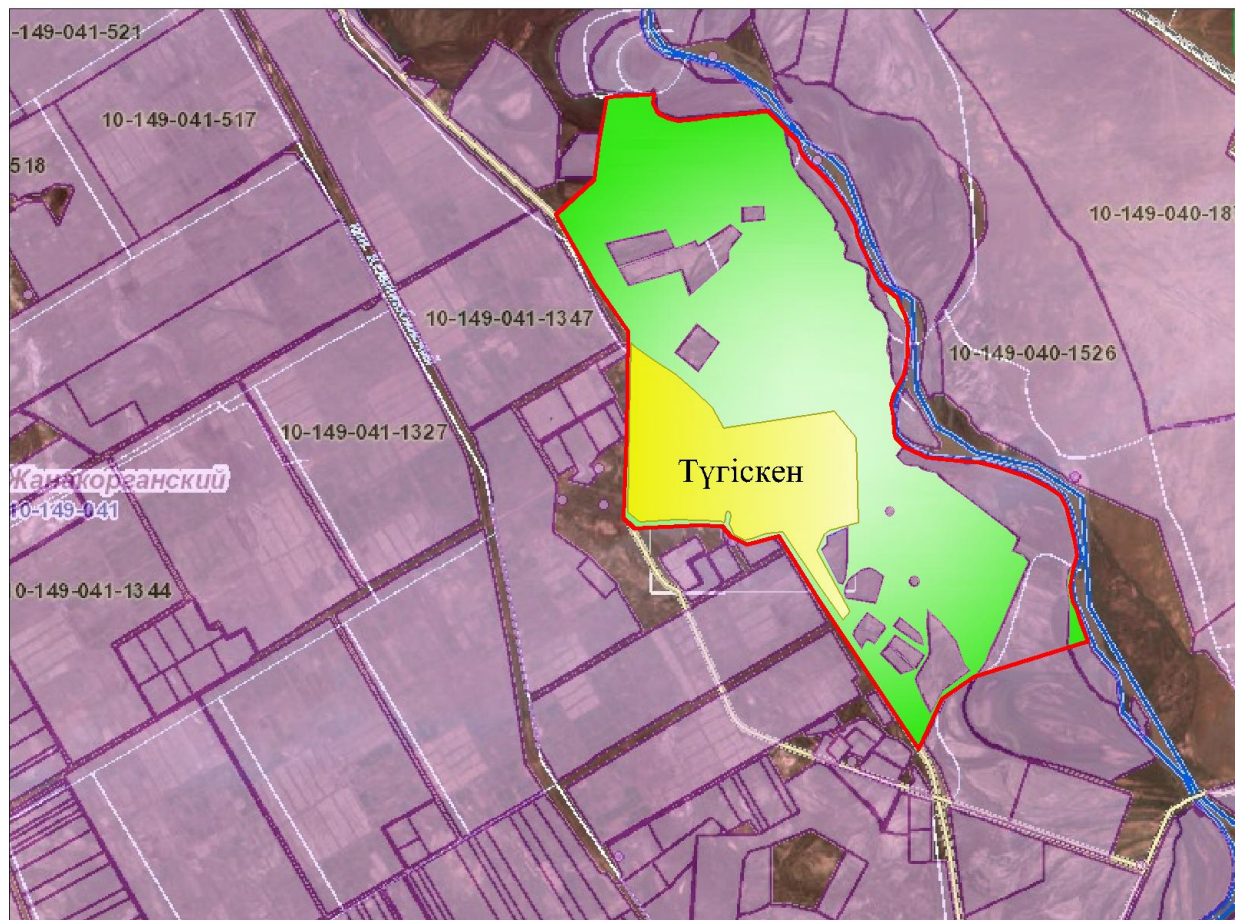


Шартты белгілер:

	-Ауылдық округтің шекарасы
	-Елді мекен жерлері
	-Ауыл шаруашылығы мақсатындағы жерлер
	-Көктемгі және жазғы уақытта пайдаланатын жайылымдар
	-Күзгі және қысқы уақытта пайдаланатын жайылымдар

- - Көлдер
- Каналдар

Жайылымы жоқ жеке және (немесе) заңды тұлғалардың ауылшаруашылығы жануарларының мал басын орналастыру үшін жайылымдарды қайта бөлу және оны берілетін жайылымдарға ауыстыру схемасы

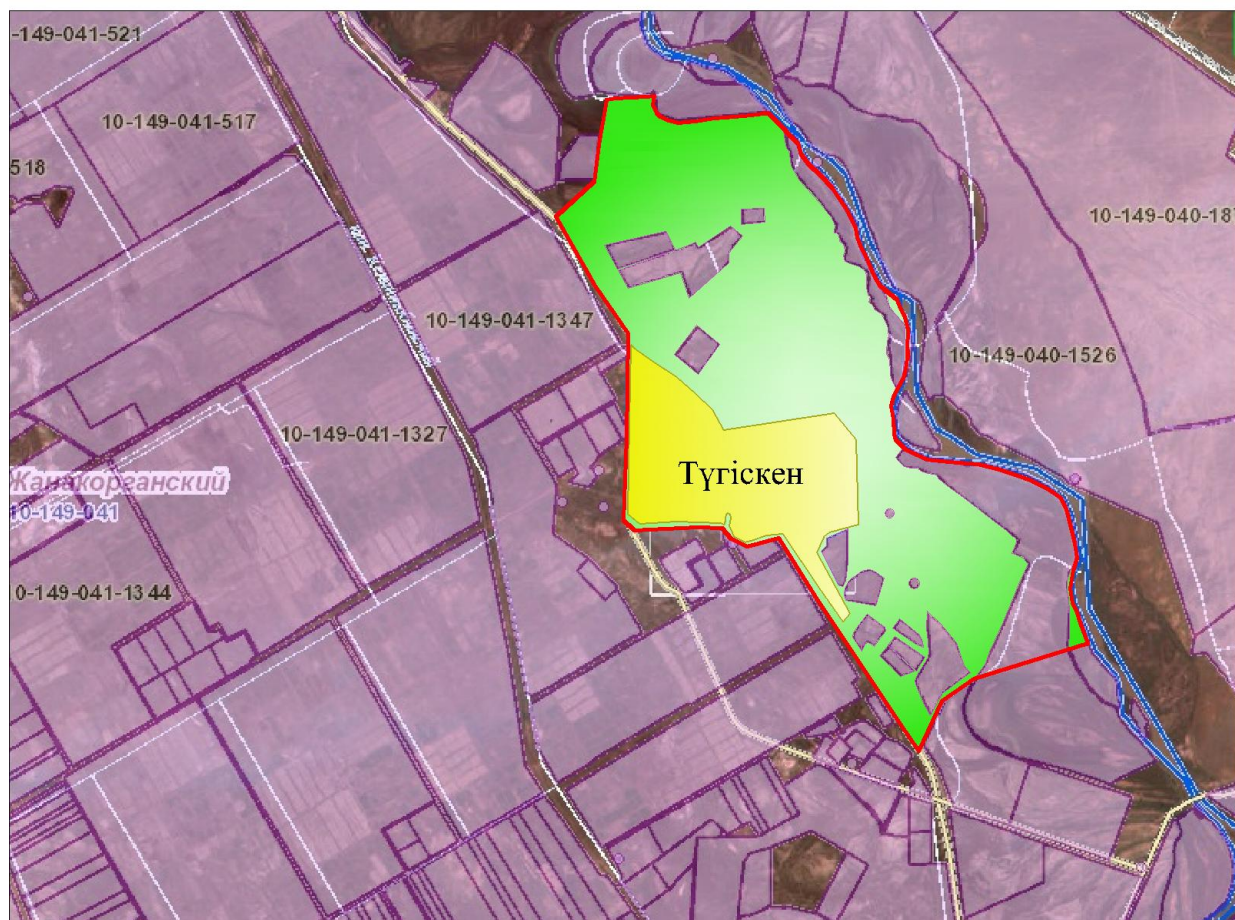


### Шартты белгілер:

	-Ауылдық округтің шекарасы
	-Елді мекен жерлері
	-Ауыл шаруашылығы мақсатындағы жерлер
	-Жайылымдарды қайта бөлуге арналған жер телімдері

Ауылдық округ маңында орналасқан жайылымдармен қамтамасыз етілмеген жеке және (немесе) заңды тұлғалардың ауылшаруашылығы жануарларының мал басын шалғайдағы жайылымдарға орналастыру схемасы





**Шартты белгілер:**

	-Ауылдық округтің шекарасы
	-Елді мекен жерлері
	-Ауыл шаруашылығы мақсатындағы жерлер
	-Мал басын орналастыру шекаралары

Ауыл шаруашылығы жануарларын жаюдың және айдаудың маусымдық маршруттарын белгілейтін жайылымдарды пайдалану жөніндегі күнтізбелік графигі

№	Ауылдық округтің атауы	Жайылымға малдардың айдап шығарылу мерзімі	Жайылымнан малдардың қайтарылу мерзімі
1	Аққорған	Наурыз 2 жартысы	Қазан 1 онкүндігі

Жанакорған аудандық маслихатының  
2021 жылғы 30 желтоқсандағы  
№ 159 шешіміне 4-қосымша

**Ақүйік ауылдық округінің 2022-2023 жылдарға арналған жайылымдарды басқару және оларды пайдалану жөніндегі жоспары**

1) құқық белгілейтін құжаттар негізінде жер санаттары, жер учаскелерінің меншік иелері және жер пайдаланушылар бөлінісінде әкімшілік-аумақтық бірлік аумағында жайылымдардың орналасу схемасы (картасы);



2) жайылым айналымдарының қолайлы схемасы;

3) жайылымдардың, оның ішінде маусымдық жайылымдардың сыртқы және ішкі шекаралары мен алаңдары, инфрақұрылым объектілері белгіленген картасы;

4) жайылым пайдаланушылардың су тұтыну нормасына сәйкес жасалған су көздеріне (көлдерге, өзендерге, тоғандарға, апандарға, суару немесе суландыру каналдарына, құбырлы немесе шахта құдықтарға) қол жеткізу схемасы;

5) жайылымдары жоқ жеке және (немесе) заңды тұлғалардың ауыл шаруашылығы жануарларының мал басын орналастыру үшін жайылымдарды қайта бөлу және оны берілетін жайылымдарға ауыстыру схемасы;

6) ауылдық округ маңында орналасқан жайылымдармен қамтамасыз етілмеген жеке және (немесе) заңды тұлғалардың ауыл шаруашылығы жануарларының мал басын шалғайдағы жайылымдарға орналастыру схемасы;

7) ауыл шаруашылығы жануарларын жаюдың және айдаудың маусымдық маршруттарын белгілейтін жайылымдарды пайдалану жөніндегі күнтізбелік графигі.

Ауылдық округтің аумағы құрғақ, даласы бетеге-селеулі белдем тармағына жатады.

Дала өсімдігі басым болуы анықталды, оның негізгі түрлері: бетеге, селеулер, сұлыбас және шамалы даланың түрлі шөптерінің қатысуымен әр түрлі жусанның түрлері.

Ауылдық округ аумағында гидрографиялық торап нашар дамыған. Жайылымды суландыру табиғи көлдерден, бұлақтардан, каналдардан қамтамасыз етіледі. Судың сапасы әлсіз тұздылау, малдарды суару үшін жарамды.

Жайылымдық алқаптардың орташа өнімділігі 2,4 центер/гектарды құрайды.

Жайылымдар жемдерінің қоры ұзақтығы 190-200 күн болатын жайылым кезеңінде пайдаланылады.

Ақүйік ауылдық округі, солтүстік жағынан Қыраш ауылдық округімен, оңтүстік жағынан Жаңақорған кентімен шектеседі.

Әкімшілік-аумақтық бөлінісі Бірлік ауылынан тұрады.

Табиғи ауа-райының жағдайлары бойынша Ақүйік ауылдық округі күрт құбылмалы ауа-райымен құрғақ далалық аймаққа жатады, олар үшін тән қасиет: көктем-жазғы мезгілінің құрғақшылығы, жазғы жоғары және қысқы төмен ауа температурасы, жыл мезгілі бойынша жеткіліксіз және тұрақсыз атмосфералық жауын-шашын және бір жыл ішінде едәуір желдің жігерлігі.

Ақүйік ауылдық округі аумағының жалпы көлемі 5202,0 гектар (бұдан әрі-га), оның ішінде Жайылымдар – 3788,0 га.

Санаттары бойынша жерлер келесідей бөлінеді:

ауыл шаруашылығы мақсатындағы жерлер – 3871,0 га;

елді мекендердің жерлері-350,7 га;

Ауылдық округ аумағындағы ауыл шаруашылығы жануарлары мал басының саны: 2163 бас ірі қара малы, 20552 бас уақ мал, 243 бас жылқы малы бар.

Ауыл шаруашылығы жануарларының түрлері бойынша келесідей бөлінген:

ірі қара мал-7 табын;

уақ мал-35 отар;

жылқылар-7 үйір.

Жайылымдар елді мекендердің табиғи-климаттық ерекшелігіне байланысты табиғи жайылымдарға жатады және көбінесе малды бағу үшін пайдаланылады. Ауылдық округтің аумағында екпе және аридтік жайылымдар жоқ.

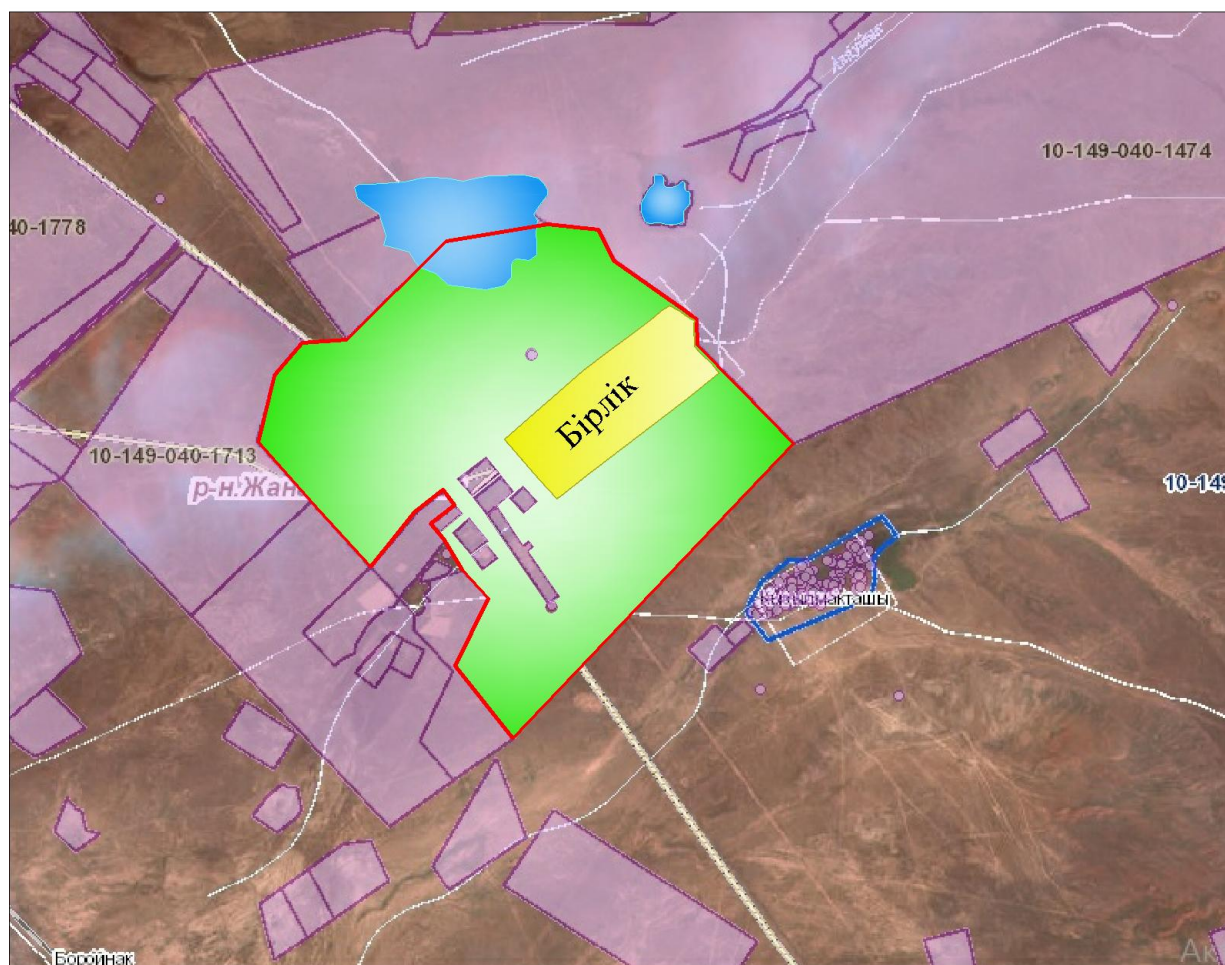
Жайылымдарды негізгі пайдаланушылар Ақүйік ауылдық округінің тұрғындары болып табылады.

Жоспар жайылымдарды ұтымды пайдалану, жем-шөпке қажеттілікті тұрақты қамтамасыз ету және жайылымдардың тозу процестерін болғызбау мақсатында қабылданды.

Ақүйік ауылдық округінің аумағында 1 ветеринарлық пункт, 1 мал қорымы қызмет істейді.

Ақүйік ауылдық округінде малды айдап өтуге арналған сервитуттар белгіленбеген.

Құқық белгілейтін құжаттар негізінде жер санаттары, жер учаскелерінің меншік иелері және жер пайдаланушылар бөлінісінде әкімшілік-аумақтық бірлік аумағында жайылымдардың орналасу схемасы (картасы)



Шартты белгілер:

	-Ауылдық округтің шекарасы
	-Елді мекен жерлері
	-Ауыл шаруашылығы мақсатындағы жерлері

Жер учаскелерінің меншік иелері

№	Жер учаскелерінің меншік иелері (шаруа қожалық)	Жайылым алаңы, (га)	Түрлері бойынша малдың болуы, (бас)				Жайылымға қажеттілік нормасы 1 бас, (га)				Жайылымдардың қажеттілігі, (га)				Артық жайылымдар, (га)	
			МІҚ	УМ	Жылқы	түйе	МІҚ	УМ	Жылқы	түйе	МІҚ	УМ	Жылқы	түйе		Жиыны (га)
1	"Есен ата" ШҚ	18		600				3,0					1800		1800	
2	"Орда кент" ШҚ	18														18
3	"Саамта" ШҚ	-	40	280			13,5	3,0				540,0	840,0		1380	
4	"Жәния" ШҚ	512,12	20	713	12		13,5	3,0	16,0			270	2139	192	2601	
5	"Пазылбек" ШҚ	237,7														237,7
6	"Ақсеңгір" ШҚ	2058,071		4354				3,0					13062		13062	7518,71
7	"Байқотан" ШҚ	847	13	850		14	13,5	3,0		16,0		175,5	2550		224	2949,5

8	" Қосп анба й" ШҚ	1000	40		12		13,5		16,0		540,0		192		732,0	268
9	" Талд ысу" ШҚ	658	16	383	45		13,5	3,0	16,0		216	1149	720		2085	
10	" Б-Сэ улеб ек" ШҚ	470	-	-	-	-	-	-	-	-	-	-	-	-	-	470
11	" Мұр ат" ШҚ	301,6														301,6
12	" Мұр ат-Қ" ШҚ	206,1 5														206,1 5
13	" Мыр захм ет" ШҚ	238														238
14	" Жеңі с" ШҚ	-														-
15	" Қазб ек" ШҚ	-														-
16	" Бер- Кен" ШҚ	-														-
17	" Берді " ШҚ	859,6 3	80				13,5				1080				1080	
	Барл ығы	2594 6,91	1660	2333 2	301	14	13,5	3,0	16,0	16,0	2821, 5	2154 0	1104	224	2568 9,5	9258, 16

Аббревиатуралардың толық жазылуы:

МІҚ- мүйізді ірі қара;

УМ- уақ мал;

га – гектар;

ш/қ –шаруа қожалық

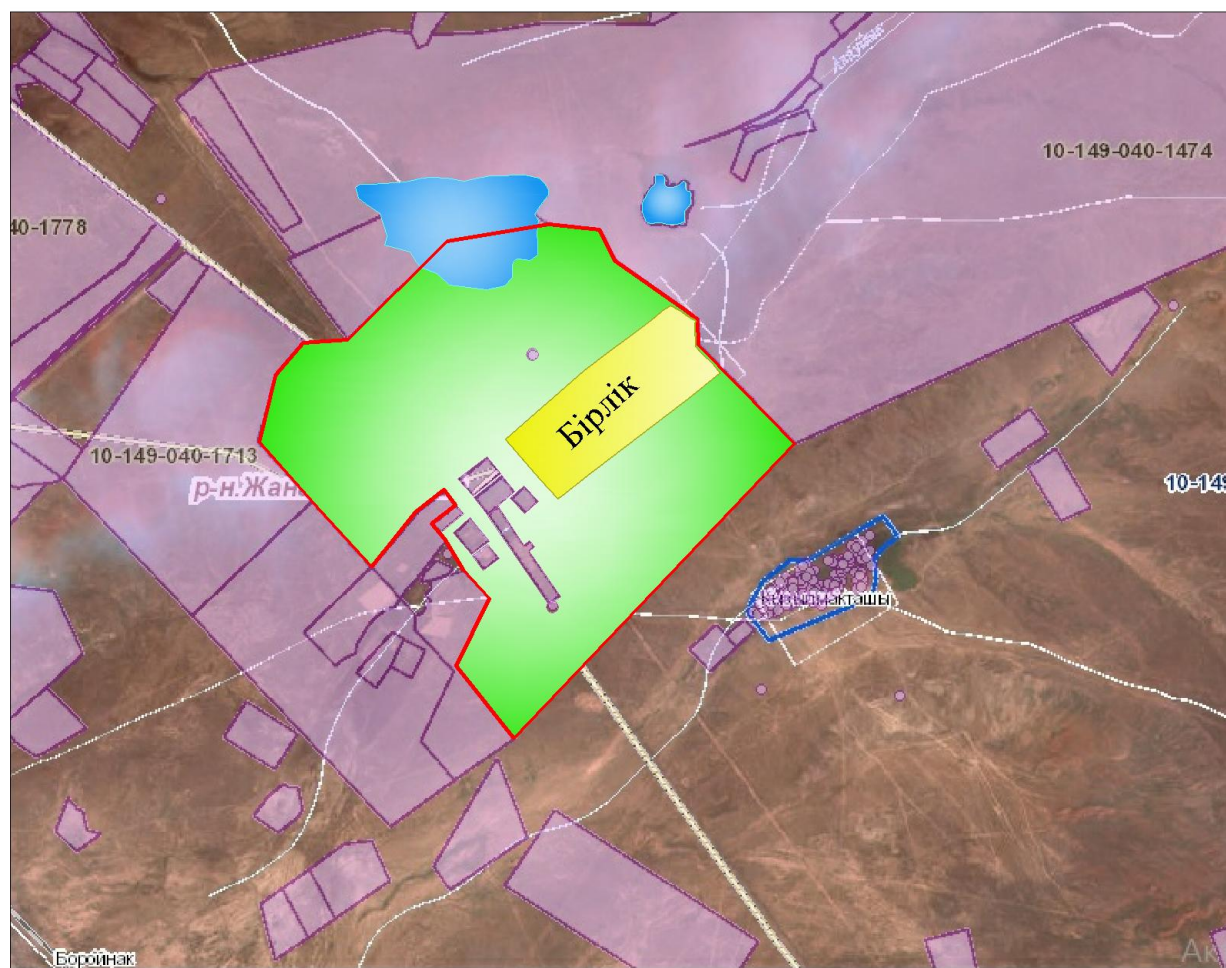
Ақүйік ауылдық округі бойынша елді мекендер бөлінісінде мүйізді ірі қара аналық (сауын) мал басын орналастыру үшін жайылымдарды бөлу жөніндегі мәліметтер

№	Елді мекені	Жайылым алаңы, гектар	Сауын сиырлардың болуы (бас)	Жайылымға қажеттілік нормасы 1 бас, гектар	Жайылымдардың қажеттілігі, гектар	Жайылымдармен қамтамасыз етілмеген гектар	Қажеттіліктің қамтамасыз етілуі, %	Артықшылық, (га)
1	Бірлік	29734,91	1165	13,5	18063	-11737	36	23408,91
	Барлығы	29734,91	1165	13,5	18063	-11737	36	23408,91

Аббревиатуралардың толық жазылуы:

ш/қ –шаруа қожалық

Жайылым айналымдарының қолайлы схемасы



Шартты белгілер:

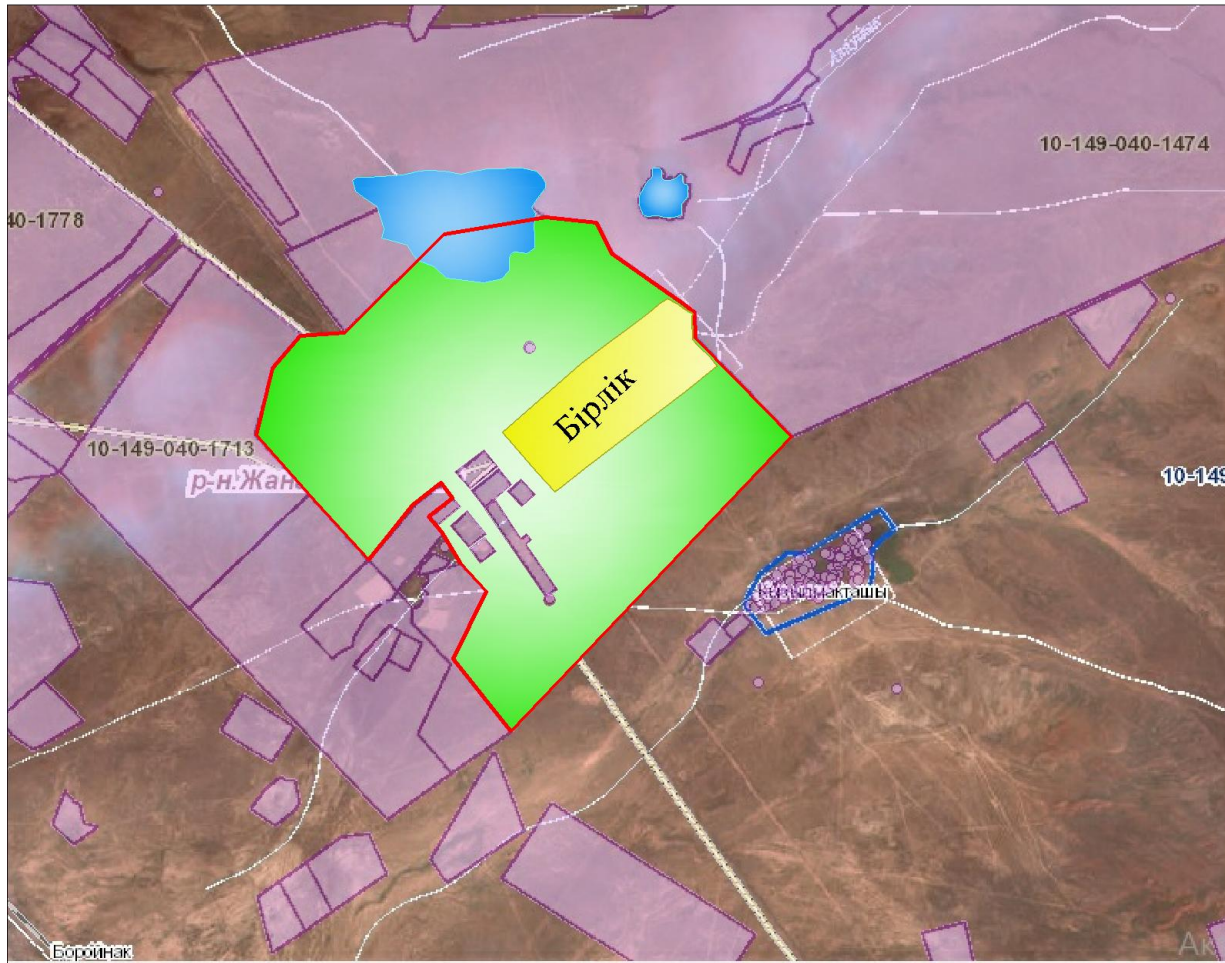
	-Ауылдық округтің шекарасы
	-Елді мекен жерлері
	-Ауыл шаруашылығы мақсатындағы жерлер



	-Көктемгі және жазғы уақытта пайдаланатын жайылымдар
--	--

	-Күзгі және қысқы уақытта пайдаланатын жайылымдар
--	---

Жайылымдардың, оның ішінде маусымдық жайылымдардың сыртқы және ішкі шекарлары мен алаңдары, жайылымдық инфрақұрылым объектілері белгіленген картасы

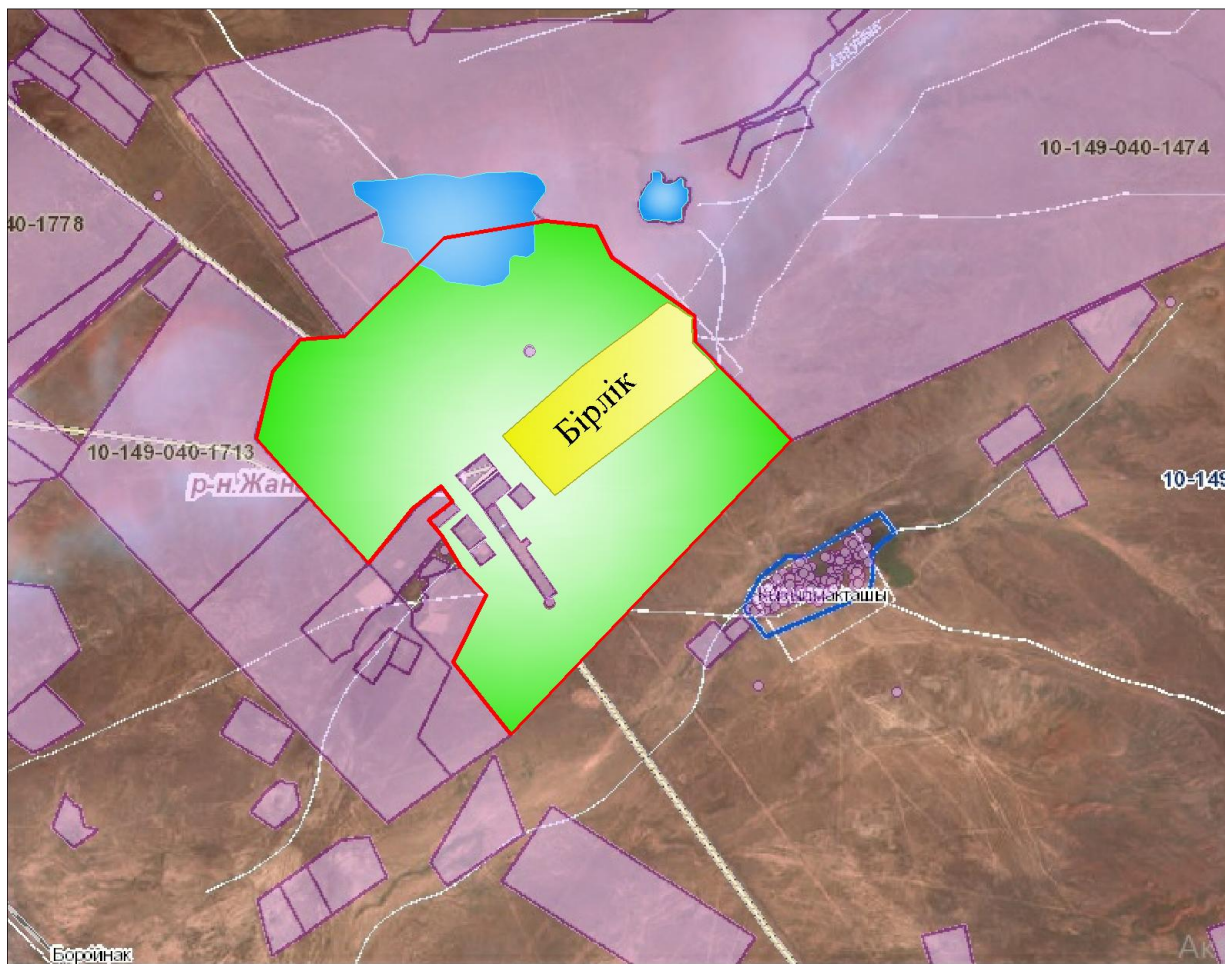


### Шартты белгілер:

	-Жаңақорған кентінің шекарасы
	-Елді мекен жерлері
	-Ауыл шаруашылығы мақсатындағы жерлер
	-Көктемгі және жазғы уақытта пайдаланатын жайылымдар
	-Күзгі және қысқы уақытта пайдаланатын жайылымдар

- Көлдер
- Каналдар
- Мал қорымы

Жайылым пайдаланушылардың су тұтыну нормасына сәйкес жасалған су көздеріне (көлдерге, өзендерге, тоғандарға, апандарға суару немесе суландыру каналдарына, құбырлы немесе шахталы құдықтарға) қол жеткізу схемесы



Шартты белгілер:

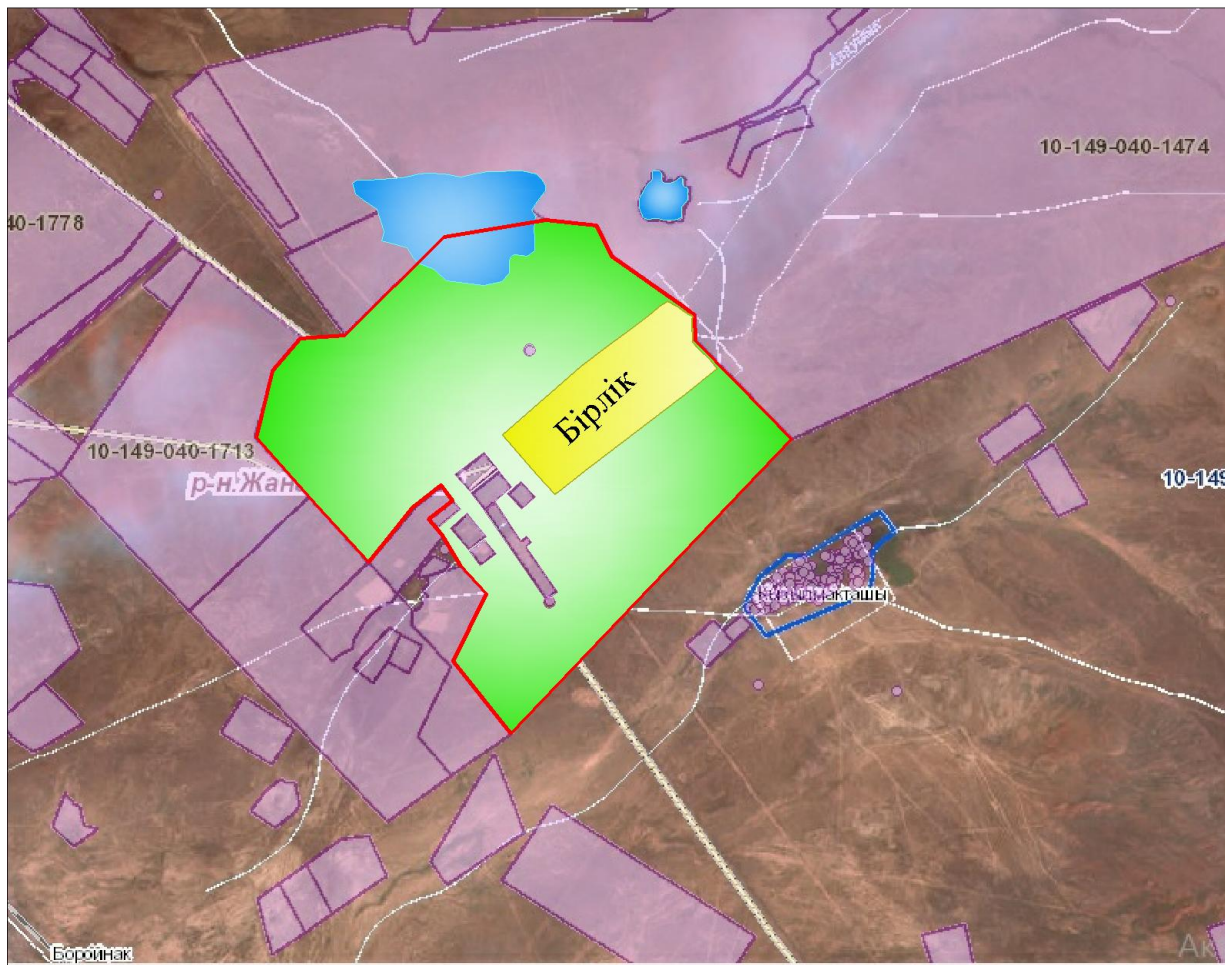
	-Ауылдық округтің шекарасы
	-Елді мекен жерлері
	-Ауыл шаруашылығы мақсатындағы жерлер
	-Көктемгі және жазғы уақытта пайдаланатын жайылымдар
	-Күзгі және қысқы уақытта пайдаланатын жайылымдар

- Көлдер

- - Каналдар

Жайылымы жоқ жеке және (немесе) заңды тұлғалардың ауылшаруашылығы жануарларының мал басын орналастыру үшін жайылымдарды қайта бөлу және оны берілетін жайылымдарға ауыстыру схемасы



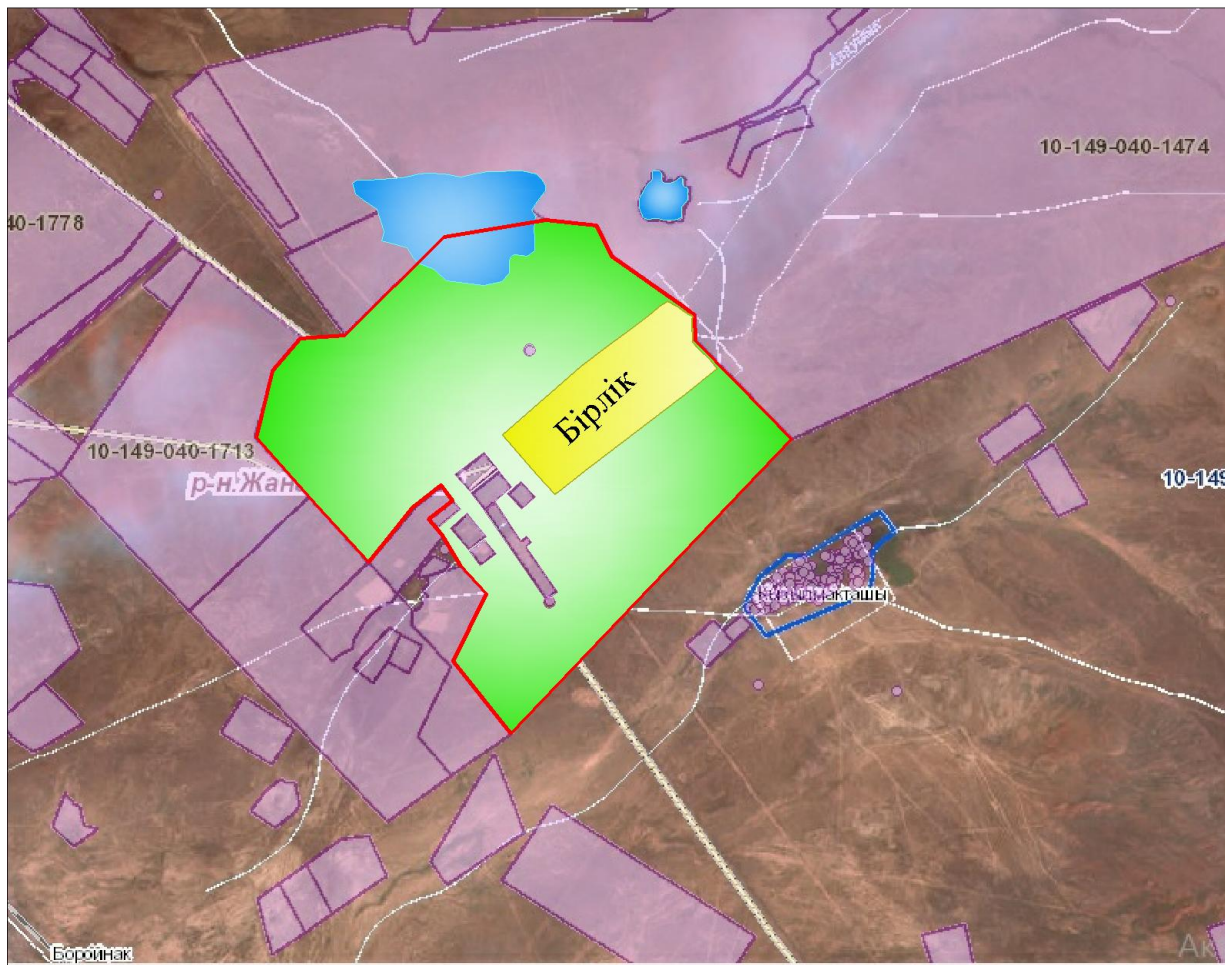


### Шартты белгілер:

	-Ауылдық округтің шекарасы
	-Елді мекен жерлері
	-Ауыл шаруашылығы мақсатындағы жерлер
	-Жайылымдарды қайта бөлуге арналған жер телімдері

Ауылдық округ маңында орналасқан жайылымдармен қамтамасыз етілмеген жеке және (немесе) заңды тұлғалардың ауылшаруашылығы жануарларының мал басын шалғайдағы жайылымдарға орналастыру схемасы





**Шартты белгілер:**

	-Ауылдық округтің шекарасы
	-Елді мекен жерлері
	-Ауыл шаруашылығы мақсатындағы жерлері
	-Мал басын орналастыру шекаралары

Ауыл шаруашылығы жануарларын жаюдың және айдаудың маусымдық маршруттарын белгілейтін жайылымдарды пайдалану жөніндегі күнтізбелік графигі

№	Ауылдық округтің атауы	Жайылымға малдардың айдап шығарылу кезеңі	Жайылымнан малдардың Қайтарылу кезеңі
1	Ақүйік	Наурыз 2 жартысы	Қазан 1 онкүндігі

Жаңақорған аудандық маслихатының  
2021 жылғы 30 желтоқсандағы  
№ 159 шешіміне 5-қосымша

**Байкенже ауылдық округінің 2022-2023 жылдарға арналған жайылымдарды басқару және оларды пайдалану жөніндегі жоспары**

1) құқық белгілейтін құжаттар негізінде жер санаттары, жер учаскелерінің меншік иелері және жер пайдаланушылар бөлінісінде әкімшілік-аумақтық бірлік аумағында жайылымдардың орналасу схемасы (картасы);

2) жайылым айналымдарының қолайлы схемасы;

3) жайылымдардың, оның ішінде маусымдық жайылымдардың сыртқы және ішкі шекаралары мен алаңдары, инфрақұрылым объектілері белгіленген картасы;

4) жайылым пайдаланушылардың су тұтыну нормасына сәйкес жасалған су көздеріне (көлдерге, өзендерге, тоғандарға, апандарға, суару немесе суландыру каналдарына, құбырлы немесе шахта құдықтарға) қол жеткізу схемасы;

5) жайылымдары жоқ жеке және (немесе) заңды тұлғалардың ауыл шаруашылығы жануарларының мал басын орналастыру үшін жайылымдарды қайта бөлу және оны берілетін жайылымдарға ауыстыру схемасы;

6) ауылдық округ маңында орналасқан жайылымдармен қамтамасыз етілмеген жеке және (немесе) заңды тұлғалардың ауыл шаруашылығы жануарларының мал басын шалғайдағы жайылымдарға орналастыру схемасы;

7) ауыл шаруашылығы жануарларын жаюдың және айдаудың маусымдық бағыттарын белгілейтін жайылымдарды пайдалану жөніндегі күнтізбелік графигі.

Ауылдық округтің аумағы құрғақ, даласы бетеге-селеулі белдем тармағына жатады.

Дала өсімдігі басым болуы анықталды, оның негізгі түрлері: бетеге, селеулер, сұлыбас және шамалы даланың түрлі шөптерінің қатысуымен әр түрлі жусанның түрлері.

Ауылдық округ аумағында гидрографиялық торап нашар дамыған. Жайылымды суландыру табиғи көлдерден, бұлақтардан, каналдардан қамтамасыз етіледі. Судың сапасы әлсіз тұздылау, малдарды суару үшін жарамды.

Жайылымдық алқаптардың орташа өнімділігі 6,8 центер/гектарды құрайды.

Жайылымдар жемдерінің қоры ұзақтығы 190-200 күн болатын жайылым кезеңінде пайдаланылады.

Байкенже ауылдық округі, солтүстік жағынан Төменарық ауылдық округімен, оңтүстік жағынан Жаңарық ауылдық округімен шектеседі. Әкімшілік-аумақтық бөлінісі Байкенже ауылы және Билібай елді мекенінен тұрады.

Табиғи ауа-райының жағдайлары бойынша Байкенже ауылдық округі күрт құбылмалы ауа-райымен құрғақ далалық аймаққа жатады, олар үшін тән қасиет: көктем-жазғы мезгілінің құрғақшылығы, жазғы жоғары және қысқы төмен ауа температурасы, жыл мезгілі бойынша жеткіліксіз және тұрақсыз атмосфералық жауын-шашын және бір жыл ішінде едәуір желдің жігерлігі.

Байкенже ауылдық округінің жалпы көлемі 4509,0 гектар (бұдан әрі- га), оның ішінде Жайылымдар – 3082,0 га.

Санаттары бойынша жерлер келесідей бөлінеді:

ауыл шаруашылығы мақсатындағы жерлер – 3151,0 га;

елді мекендердің жерлері-451,0 га;

Ауылдық округ аумағындағы ауыл шаруашылығы жануарлары мал басының саны: 4134 бас ірі қара малы, 2684 бас уақ мал, 411 бас жылқы малы бар.

Ауыл шаруашылығы жануарларының түрлері бойынша келесідей бөлінген:

ірі қара мал-15 табын;

уақ мал-10 отар;

жылқылар-12 үйір.

Жайылымдар елді мекендердің табиғи-климаттық ерекшелігіне байланысты табиғи жайылымдарға жатады және көбінесе малды бағу үшін пайдаланылады. Ауылдық округтің аумағында екпе және аридтік жайылымдар жоқ.

Жайылымдарды негізгі пайдаланушылар Байкенже ауылдық округінің тұрғындары болып табылады.

Жоспар жайылымдарды ұтымды пайдалану, жем-шөпке қажеттілікті тұрақты қамтамасыз ету және жайылымдардың тозу процестерін болғызбау мақсатында қабылданды.

Байкенже ауылдық округінің аумағында 1 ветеринарлық пункт, 1 мал қорымы және 1 мал тоғыту ваннасы қызмет істейді.

Байкенже ауылдық округінде малды айдап өтуге арналған сервитуттар белгіленбеген.

Құқық белгілейтін құжаттар негізінде жер санаттары, жер учаскелерінің меншік иелері және жер пайдаланушылар бөлінісінде әкімшілік- аумақтық бірлік аумағында жайылымдардың орналасу схемасы (картасы)



3	Өскен бай Ербол	948	425	600	150	13,5	3	16	5737,5	1800	2400	9937,5	8989,5
4	Әлиев Мұрат	565,4	116	0	10	13,5	3	16	1566	0	160	1726	1160,6
5	Мелденұлы Сәйділла	878	270	0	60	13,5	3	16	3645	0	960	4605	3727
6	Мелденов Рустем	325,6	234	0	32	13,5	3	16	3159	0	512	3671	3345,4
7	Мелдебек Жамбыл	276	131	0	5	13,5	3	16	1768,5	0	80	1848,5	1572,5
8	Беделбек Серік	700	55	551	10	13,5	3	16	742,5	1653	160	2555,5	1855,5
9	Қосым Жанибек	821,56	154	102	5	13,5	3	16	2079	306	80	2465	1643,44
10	Ордабек Байтемір	200	30	10	0	13,5	3	16	405	30	0	435	235
11	Саруаров Таңсықбек	10	0	0	0	13,5	3	16	0	0	0	0	0
12	Дайрабаев Ғалымжан	515	19	0	10	13,5	3	16	256,5	0	160	416,5	0
13	Дайрабаев Сабит	326	30	0	0	13,5	3	16	405	0	0	405	79
14	Оспанов Құрбанғали	206	53	0	0	13,5	3	16	715,5	0	0	715,5	509,5
	Жиыны	7299,26	4134	2684	411	13,5	3	16	24394,5	4089	4816	34139,56	26242,74

Аббревиатуралардың толық жазылуы:

МІҚ- мүйізді ірі кара,

УМ- уақ мал;

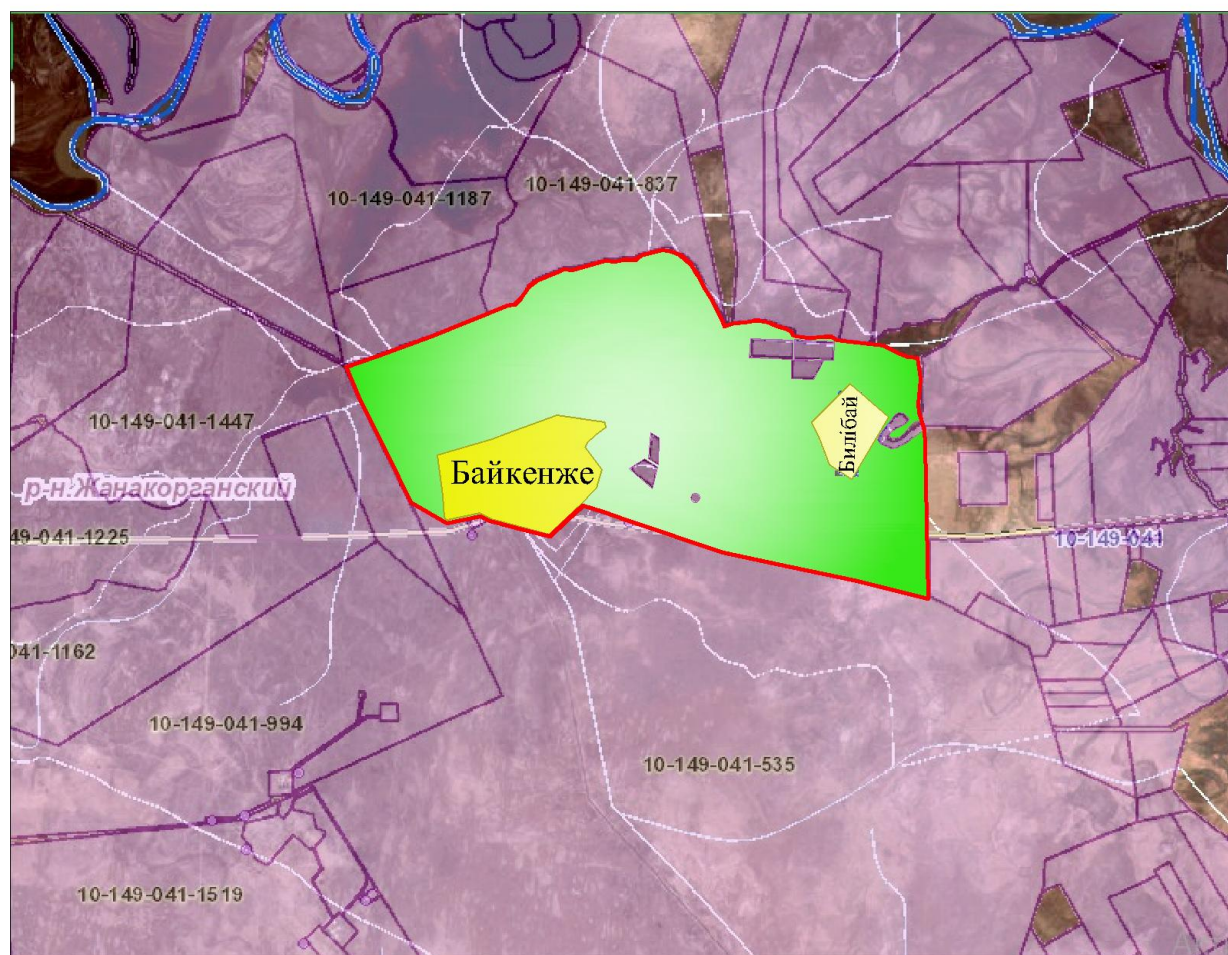
га – гектар;



Байкенже ауылдық округі бойынша елді мекендер бөлінісінде мүйізді ірі қара аналық (сауын) мал басын орналастыру үшін жайылымдарды бөлу жөніндегі мәліметтер

№	Елді мекені	Жайылым алаңы, гектар	Сауын сиырлардың болуы (бас)	Жайылымға қажеттілік нормасы 1 бас, гектар	Жайылымдардың қажеттілігі, гектар	Жайылымдармен қамтамасыз етілмеген гектар	Қажеттіліктің қамтамасыз етілуі, пайыз	Артықшылық, (га)
1	Байкенже	2077	1000	13,5	13244			-
2	Билібай	1005	428	13,5	3308			-
	Барлығы	3082	1428	13,5	16552			-

### Жайылым айналымдарының қолайлы схемасы



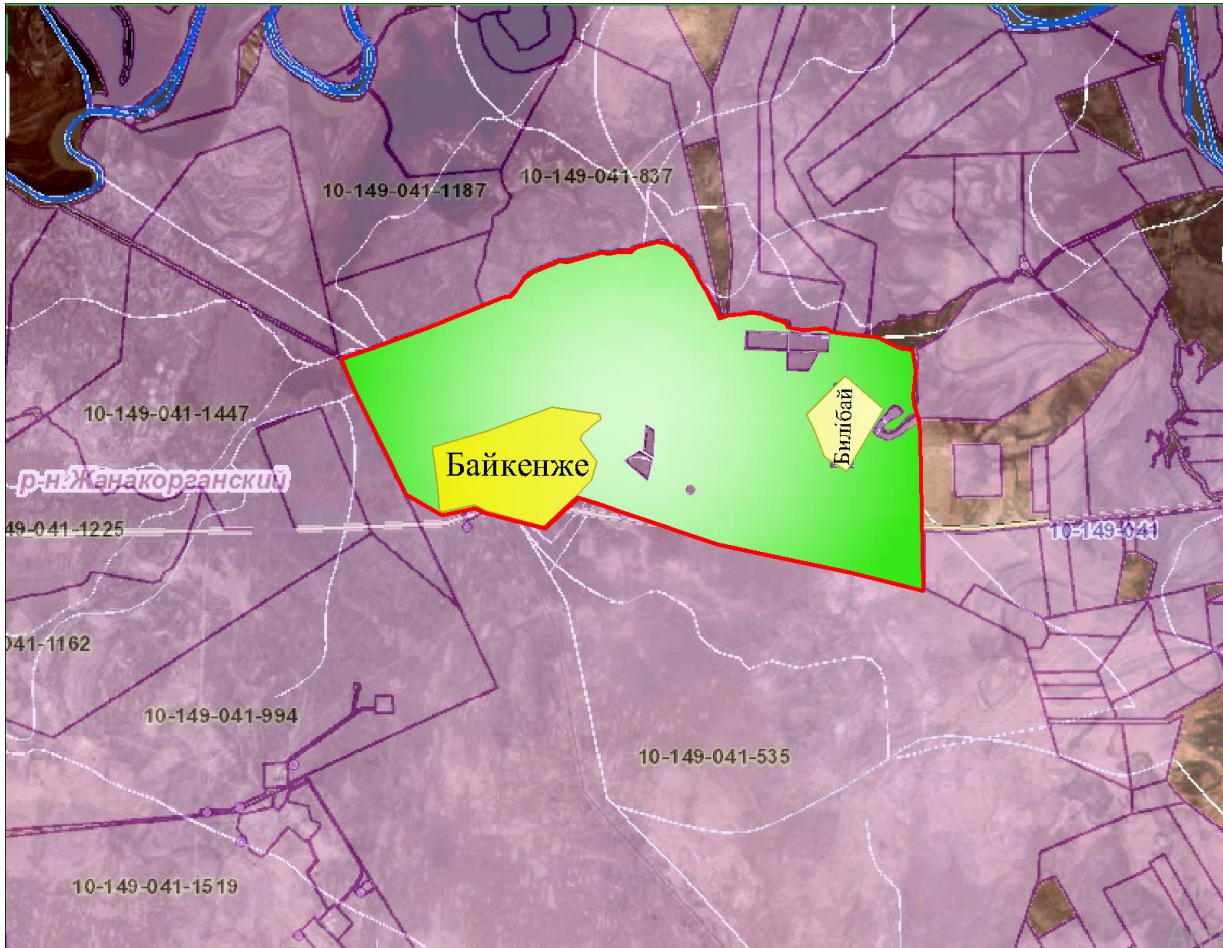
### Шартты белгілер:

	-Ауылдық округтің шекарасы
	-Елді мекен жерлері
	-Ауыл шаруашылығы мақсатындағы жерлер
	-Көктемгі және жазғы уақытта пайдаланатын жайылымдар



-Күзгі және қысқы уақытта пайдаланатын жайылымдар

Жайылымдардың, оның ішінде маусымдық жайылымдардың сыртқы және ішкі шекаралары мен алаңдары, инфрақұрылым объектілері белгіленген картасы

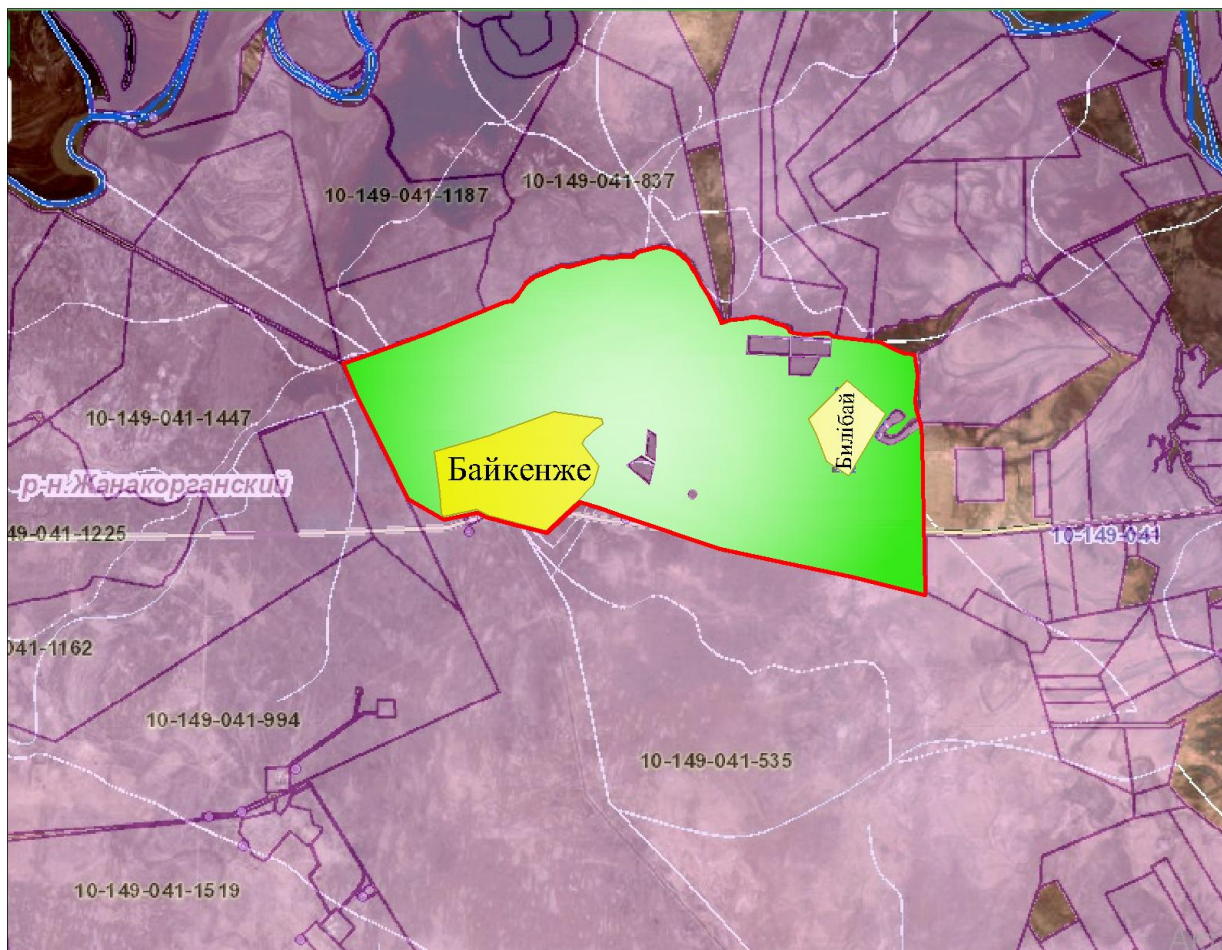


### Шартты белгілер:

	-Ауылдық округтің шекарасы
	-Елді мекен жерлері
	-Ауыл шаруашылығы мақсатындағы жерлер
	-Көктемгі және жазғы уақытта пайдаланатын жайылымдар
	-Күзгі және қысқы уақытта пайдаланатын жайылымдар

- Көлдер
- Мал тоғыту ваннасы
- Каналдар
- Мал қорымы

Жайылым пайдаланушылардың су тұтыну нормасына сәйкес жасалған су көздеріне (көлдерге, өзендерге, тоғандарға, апандарға, суару немесе суландыру каналдарына, құбырлы немесе шахталы құдықтарға) қол жеткізу схемесы



Шартты белгілер:

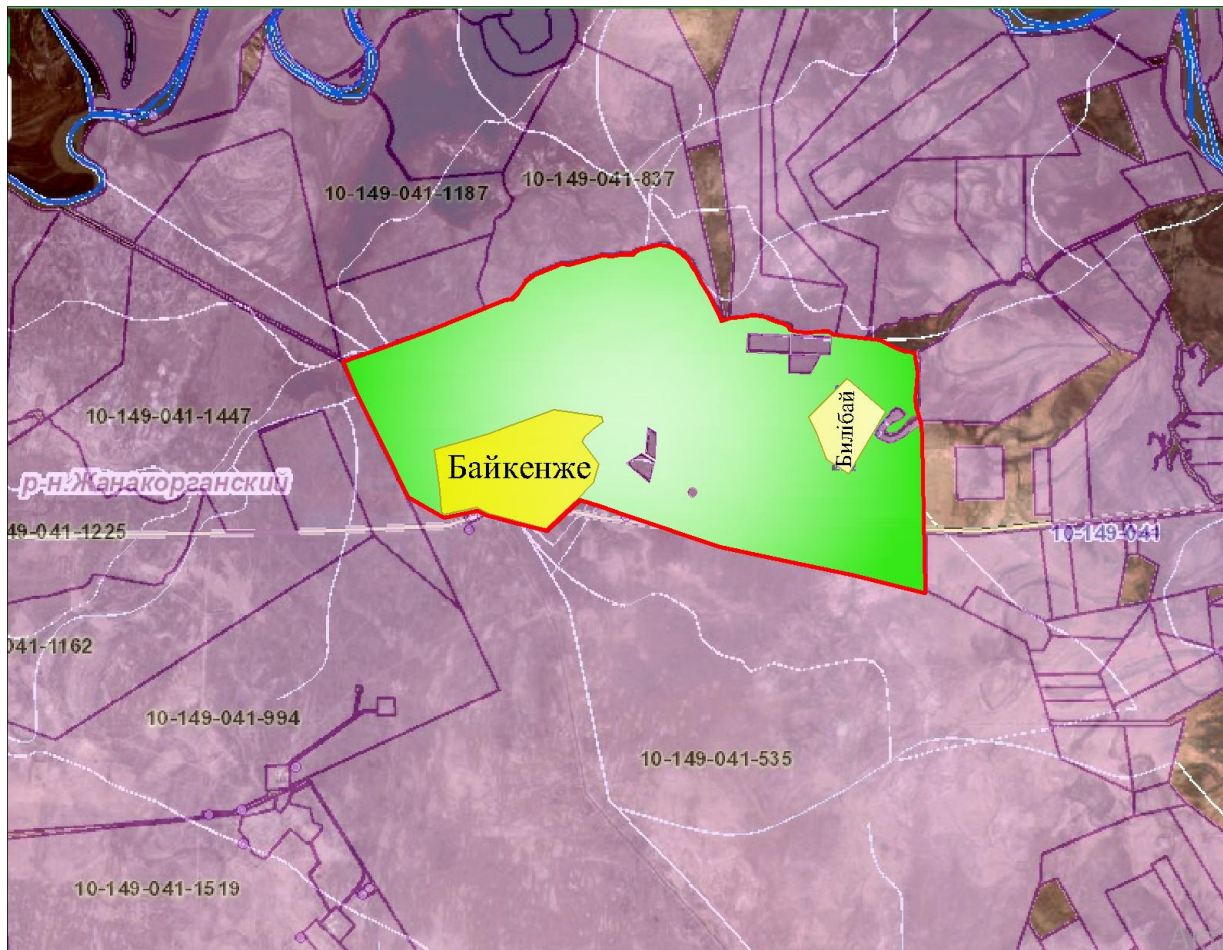
	-Ауылдық округтің шекарасы
	-Елді мекен жерлері
	-Ауыл шаруашылығы мақсатындағы жерлер
	-Көктемгі және жазғы уақытта пайдаланатын жайылымдар
	-Күзгі және қысқы уақытта пайдаланатын жайылымдар

- Көлдер

- - Каналдар

Жайылымы жоқ жеке және (немесе) заңды тұлғалардың ауылшаруашылығы жануарларының мал басын орналастыру үшін жайылымдарды қайта бөлу және оны берілетін жайылымдарға ауыстыру схемасы

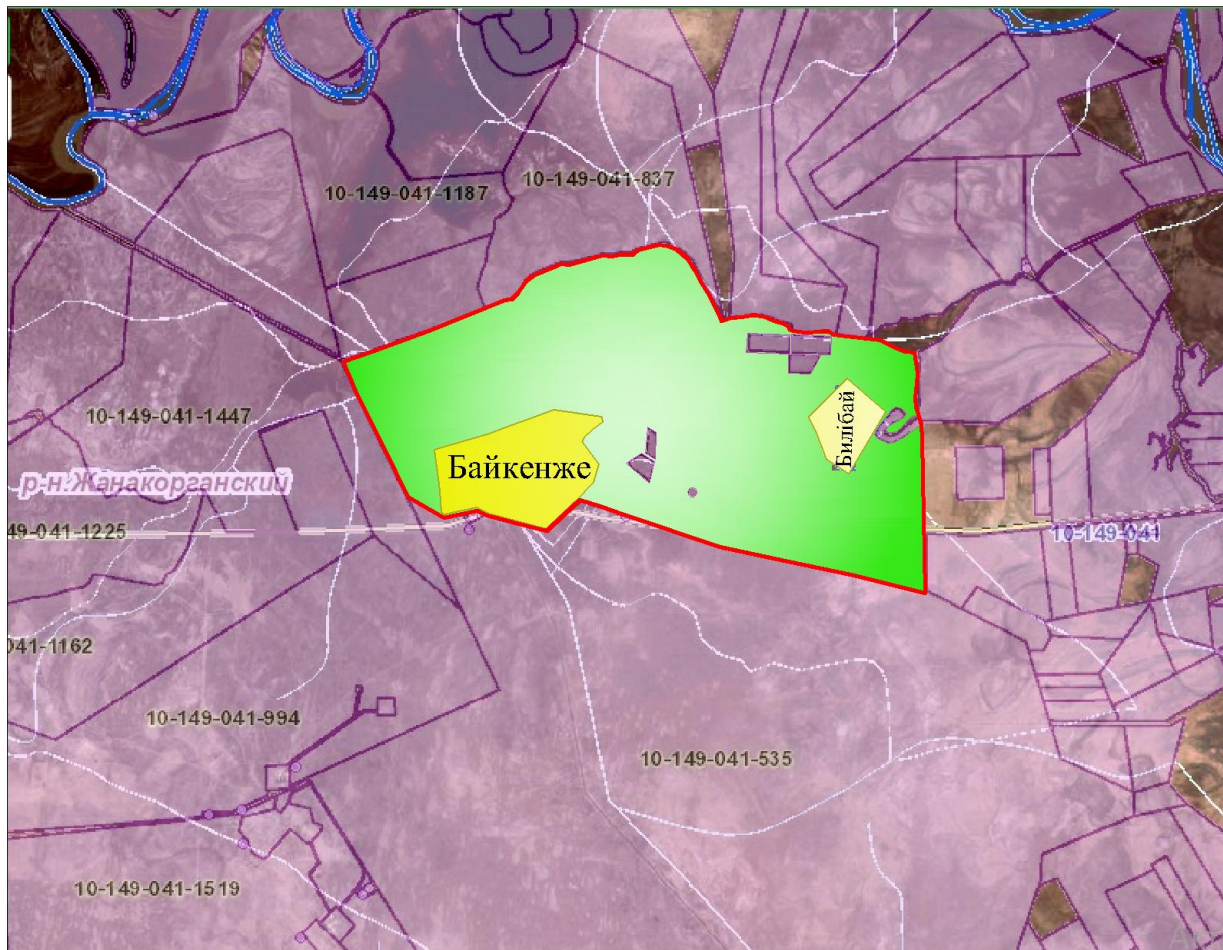




### Шартты белгілер:

	-Ауылдық округтің шекарасы
	-Елді мекен жерлері
	-Ауыл шаруашылығы мақсатындағы жерлер
	-Жайылымдарды қайта бөлуге арналған жер телімдері

Ауылдық округ маңында орналасқан жайылымдармен қамтамасыз етілмеген жеке және (немесе) заңды тұлғалардың ауылшаруашылығы жануарларының мал басын шалғайдағы жайылымдарға орналастыру схемасы



**Шартты белгілер:**

	-Ауылдық округтің шекарасы
	-Елді мекен жерлері
	-Ауыл шаруашылығы мақсатындағы жерлер
	-Мал басын орналастыру шекаралары

Ауыл шаруашылығы жануарларын жаюдың және айдаудың маусымдық маршруттарын белгілейтін жайылымдарды пайдалану жөніндегі күнтізбелік графигі

№	Ауылдық округтің атауы	Жайылымға малдардың айдап шығарылу кезеңі	Жайылымнан малдардың қайтарылу кезеңі
1	Байкенже	Наурыз 2 жартысы	Қазан 1 онкүндігі

Жанақорған аудандық маслихатының  
2021 жылғы 30 желтоқсандағы  
№ 159 шешіміне 6-қосымша

**Жаманбай батыр ауылдық округінің 2022-2023 жылдарға арналған жайылымдарды басқару және оларды пайдалану жөніндегі жоспары**

1) құқық белгілейтін құжаттар негізінде жер санаттары, жер учаскелерінің меншік иелері және жер пайдаланушылар бөлінісінде әкімшілік-аумақтық бірлік аумағында жайылымдардың орналасу схемасы (картасы);

2) жайылым айналымдарының қолайлы схемасы;

3) жайылымдардың, оның ішінде маусымдық жайылымдардың сыртқы және ішкі шекаралары мен алаңдары, инфрақұрылым объектілері белгіленген картасы;

4) жайылым пайдаланушылардың су тұтыну нормасына сәйкес жасалған су көздеріне (көлдерге, өзендерге, тоғандарға, апандарға, суару немесе суландыру каналдарына, құбырлы немесе шахта құдықтарға) қол жеткізу схемасы;

5) жайылымдары жоқ жеке және (немесе) заңды тұлғалардың ауыл шаруашылығы жануарларының мал басын орналастыру үшін жайылымдарды қайта бөлу және оны берілетін жайылымдарға ауыстыру схемасы;

6) ауылдық округ маңында орналасқан жайылымдармен қамтамасыз етілмеген жеке және (немесе) заңды тұлғалардың ауыл шаруашылығы жануарларының мал басын шалғайдағы жайылымдарға орналастыру схемасы;

7) ауыл шаруашылығы жануарларын жаюдың және айдаудың маусымдық бағыттарын белгілейтін жайылымдарды пайдалану жөніндегі күнтізбелік графигі.

Ауылдық округтің аумағы құрғақ, даласы бетеге-селеулі белдем тармағына жатады.

Дала өсімдігі басым болуы анықталды, оның негізгі түрлері: бетеге, селеулер, сұлыбас және шамалы даланың түрлі шөптерінің қатысуымен әр түрлі жусанның түрлері.

Ауылдық округ аумағында гидрографиялық торап нашар дамыған. Жайылымды суландыру табиғи көлдерден, бұлақтардан, каналдардан қамтамасыз етіледі. Судың сапасы әлсіз тұздылау, малдарды суару үшін жарамды.

Жайылымдық алқаптардың орташа өнімділігі 2,4 центер/гектарды құрайды.

Жайылымдар жемдерінің қоры ұзақтығы 190-200 күн болатын жайылым кезеңінде пайдаланылады.

Жаманбай батыр ауылдық округі, солтүстік жағынан Талап ауылдық округімен, оңтүстік жағынан Қосүйенкі ауылдық округімен шектеседі.

Әкімшілік-аумақтық бөлінісі Талап және Кеңес ауылынан тұрады.

Табиғи ауа-райының жағдайлары бойынша Жаманбай батыр ауылдық округі күрт құбылмалы ауа-райымен құрғақ далалық аймаққа жатады, олар үшін тән қасиет: көктем-жазғы мезгілінің құрғақшылығы, жазғы жоғары және қысқы төмен ауа температурасы, жыл мезгілі бойынша жеткіліксіз және тұрақсыз атмосфералық жауын-шашын және бір жыл ішінде едәуір желдің жігерлігі.

Жаманбай батыр ауылдық округі аумағының жалпы көлемі 7000,0 гектар (бұдан әрі-га), оның ішінде Жайылымдар – 4756,0 га.

Санаттары бойынша жерлер келесідей бөлінеді:

ауыл шаруашылығы мақсатындағы жерлер – 3914,0 га;

елді мекендердің жерлері- 417,6 га.

Ауылдық округ аумағындағы ауыл шаруашылығы жануарлары мал басының саны: 2236 бас ірі қара малы, 32964 бас уақ мал, 1683 бас жылқы, түйе 26 бас малы бар.



Ауыл шаруашылығы жануарларының түрлері бойынша келесідей бөлінген:  
ірі қара мал-15 табын;  
уақ мал-34 отар;  
жылқылар-60 үйір;  
түйе-1 табын.

Жайылымдар елді мекендердің табиғи-климаттық ерекшелігіне байланысты табиғи жайылымдарға жатады және көбінесе малды бағу үшін пайдаланылады. Ауылдық округтің аумағында екпе және аридтік жайылымдар жоқ.

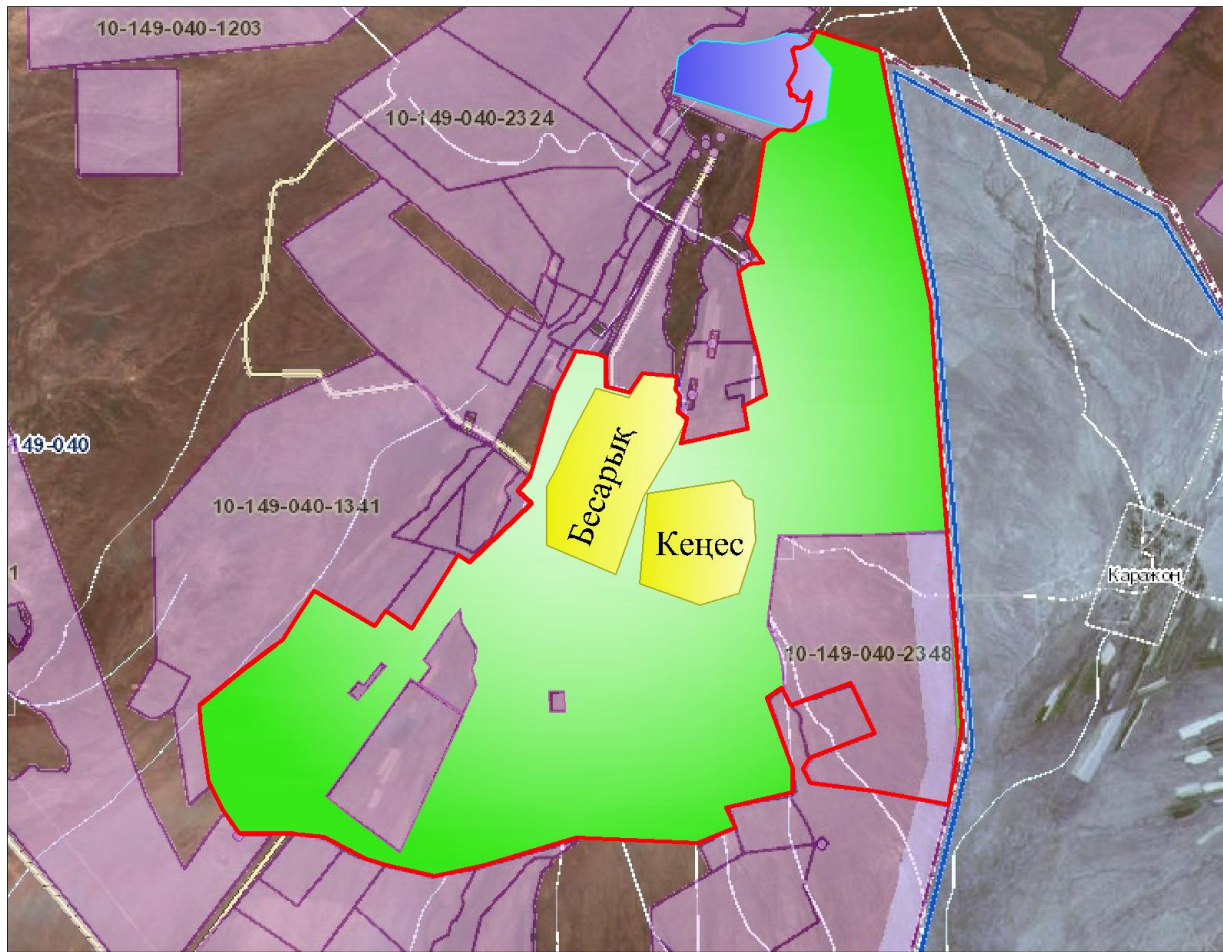
Жайылымдарды негізгі пайдаланушылар Жаманбай батыр ауылдық округінің тұрғындары болып табылады.

Жоспар жайылымдарды ұтымды пайдалану, жем-шөпке қажеттілікті тұрақты қамтамасыз ету және жайылымдардың тозу процестерін болғызбау мақсатында қабылданды.

Жаманбай батыр ауылдық округінің аумағында 1 ветеринарлық пункт, 1 мал қорымы және 1 мал тоғыту ваннасы қызмет істейді.

Жаманбай батыр ауылдық округінде малды айдап өтуге арналған сервитуттар белгіленбеген.

Құқық белгілейтін құжаттар негізінде жер санаттары, жер учаскелерінің меншік иелері және жер пайдаланушылар бөлінісінде әкімшілік-аумақтық бірлік аумағында жайылымдардың орналасу схемасы (картасы)



**Шартты белгілер:**

	-Ауылдық округтің шекарасы
	-Елді мекен жерлері
	-Ауыл шаруашылығы мақсатындағы жерлер

**Жер учаскелерінің меншік иелері**

№	жер учаскелерінің меншік иелері	Жайылы алаңы, (га)	Түрлері бойынша малдың болуы, (бас)				Жайылымға қажеттілік нормасы 1 бас, (га)				Жайылымдардың қажеттілігі, (га)					Артқы жайылымдар, (га)	Қажет жайылымдар (га)	
			МІҚ	УМ	Жылқы	түйе	МІҚ	УМ	Жылқы	түйе	МІҚ	УМ	Жылқы	түйе	Жиыны (га)			
1	Жанатаева Ақмарал	417		360	10	-	13,5	3,0	16,0	16,0					1080	160	1240	823
2	Сарымб	210	10												135		75	





	Санс ызба й																	
23	Кері мбек ов Бақ ытж ан	1154 ,3		156						468			468	686, 3				
24	Зале таев Сәлі м	9,7	34							459			459	449, 3				
25	Бала пано ва Назе рке	456												456				
26	Мах анбе т Ерла н	2318	255	598						3442 ,5	1794		5236 ,5	2918 ,5				
27	Мол даш ев Сәрс ен	2300		335							1005		1005	1295				
28	Али ев Ораз	4585		23	3						69	48		117	4468			
29	Сейі лбек ов Мар с	991, 7	6	316							81	948		1029		37,3		
30	Уры нбас аров Гал ымж ан	179, 3												179, 3				
31	Бай маха нов Сер жан	601, 4												601, 4				
32	Мах амбе тов Дәул														350			





	лов А.																
44	Аль мурз аев Жау ким	10														10	
	Қор ыты нды	4836 7,4	1234	2914 3	1572	21	13,5	3	16	16	6601 ,5	2358 0	1134 4	336	4275 2,5	2972 3,4	1855 9,3

Аббревиатуралардың толық жазылуы:

МІҚ- мүйізді ірі қара,

УМ- уақ мал;

Ш/Қ-шаруа қожалық;

Га – гектар.

Жаманбай батыр ауылдық округі бойынша елді мекендер бөлінісінде мүйізді ірі қара аналық (сауын) мал басын орналастыру үшін жайылымдарды бөлу жөніндегі мәліметтер

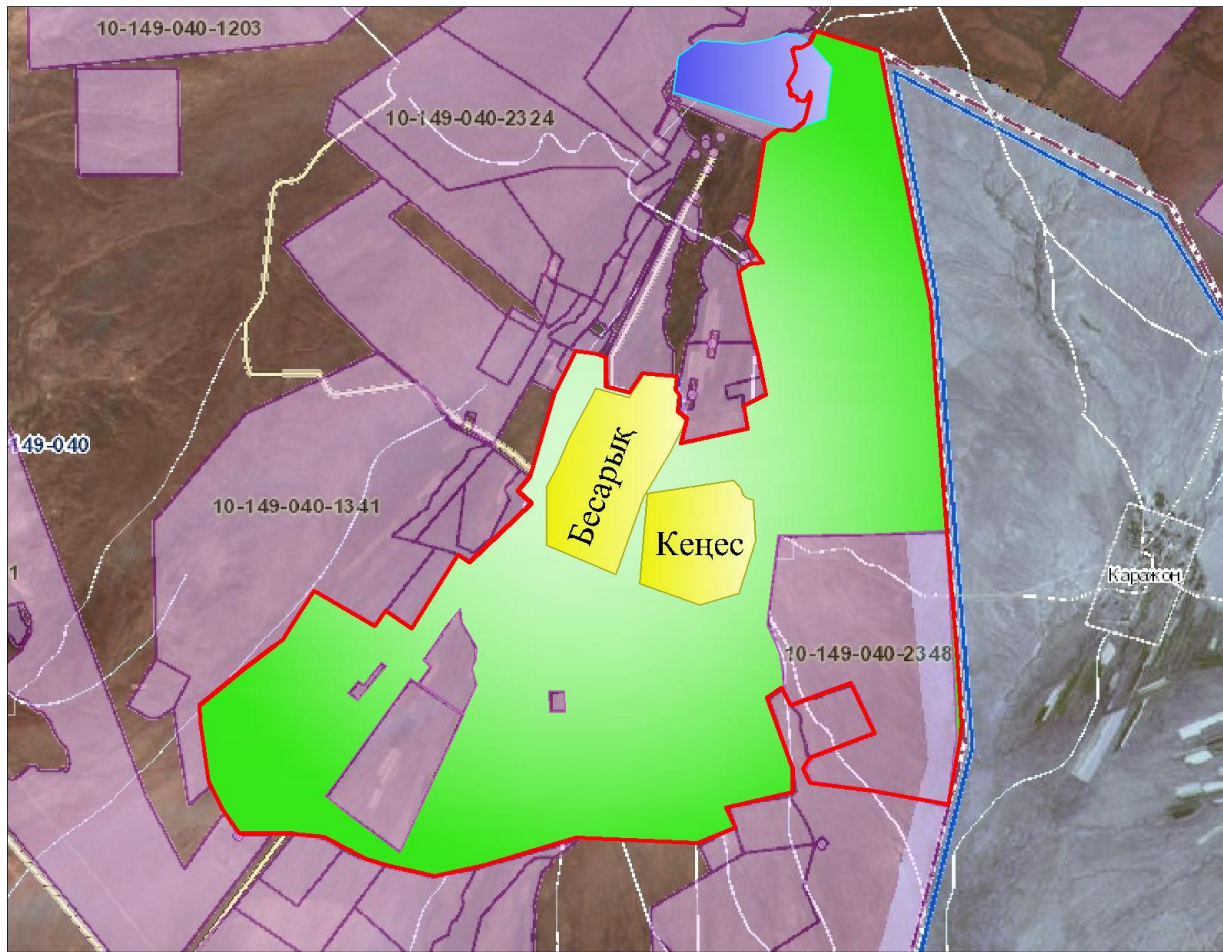
№	Елді мекені	Жайылым алаңы, гектар	Сауын сиырлардың болуы (бас)	Жайылымға қажеттілік нормасы 1 бас, гектар	Жайылымдардың қажеттілігі, гектар	Жайылымдармен қамтамасыз етілмеген гектар	Қажеттіліктің қамтамасыз етілуі, пайыз	Артықшылық, (га)
1	Жаманбай батыр	53124	1432	13,5	25285,5	-27838,5	21	-
	Барлығы	53124	1432	13,5	25285,5	-27838,5	21	-

Аббревиатуралардың толық жазылуы:

ДК-дара кәсіпкерлік ;

ш/қ-шаруа қожалық.

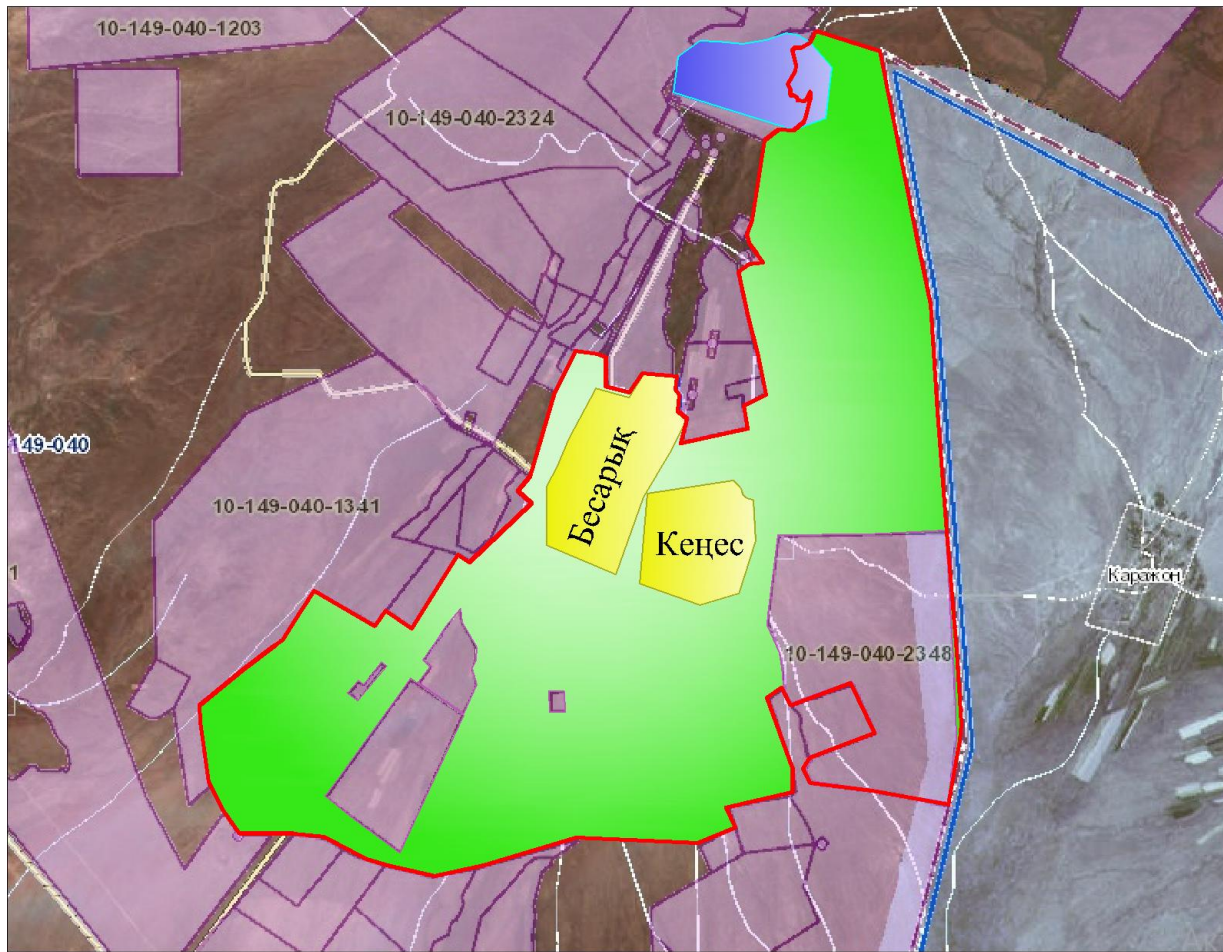
Жайылым айналымдарының қолайлы схемасы



**Шартты белгілер:**

	-Ауылдық округтің шекарасы
	-Елді мекен жерлері
	-Ауыл шаруашылығы мақсатындағы жерлер
	-Көктемгі және жазғы уақытта пайдаланатын жайылымдар
	-Күзгі және қысқы уақытта пайдаланатын жайылымдар

Жайылымдардың, оның ішінде маусымдық жайылымдардың сыртқы және ішкі шекаралары мен алаңдары, жайылымдық инфрақұрылым объектілері белгіленген картасы



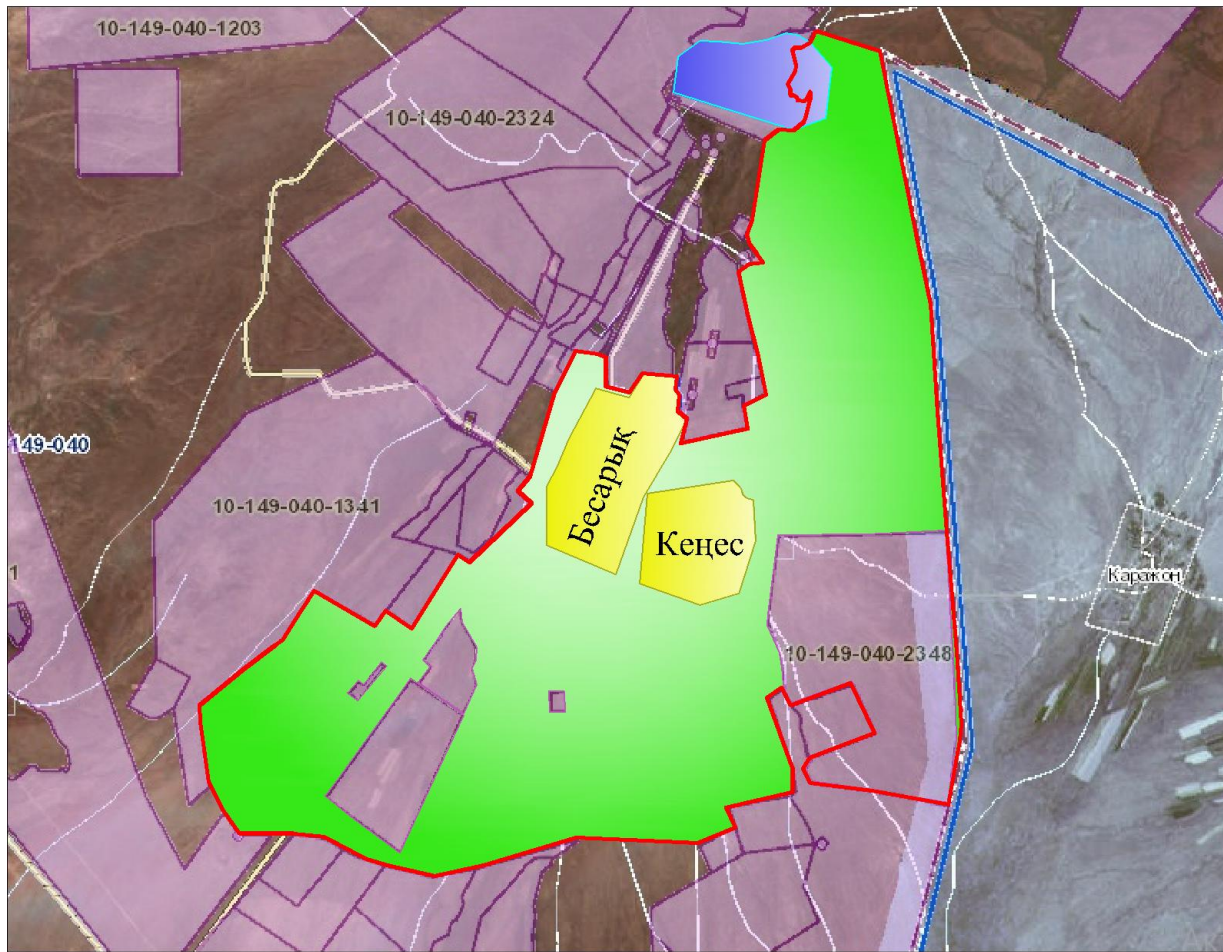
**Шартты белгілер:**

	-Ауылдық округтің шекарасы
	- Елді мекен жерлері
	-Ауыл шаруашылығы мақсатындағы жерлер
	-Көктемгі және жазғы уақытта пайдаланатын жайылымдар
	-Күзгі және қысқы уақытта пайдаланатын жайылымдар

- Көлдер
- Мал тоғыту ваннасы
- Каналдар
- Мал қорымы

Жайылым пайдаланушылардың су тұтыну нормасына сәйкес жасалған су көздеріне (көлдерге, өзендерге, тоғандарға, апандарға суару немесе суландыру каналдарына, құбырлы немесе шахталы құдықтарға) қол жеткізу схемасы





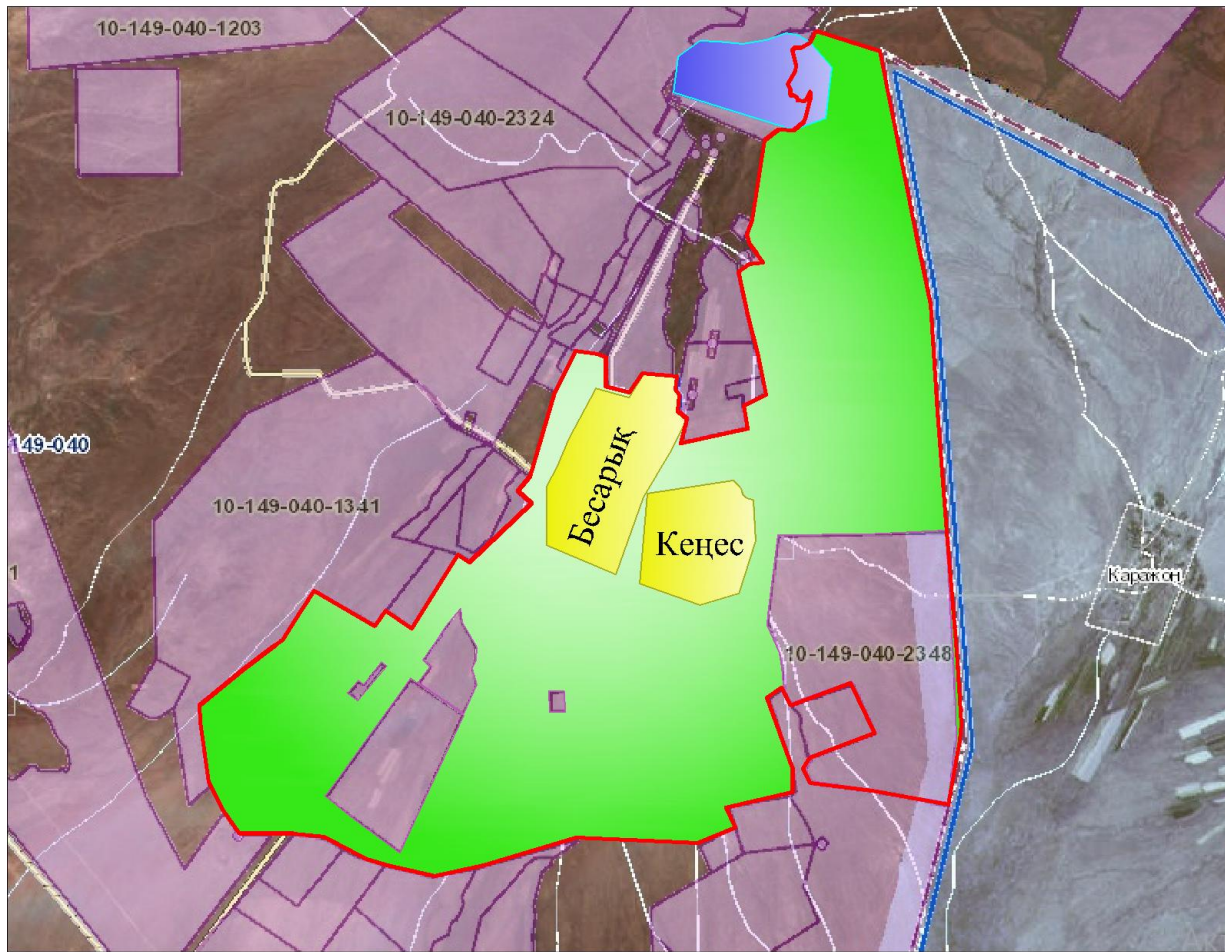
**Шартты белгілер:**

	-Ауылдық округтің шекарасы
	-Елді мекен жерлері
	-Ауыл шаруашылығы мақсатындағы жерлер
	-Көктемгі және жазғы уақытта пайдаланатын жайылымдар
	-Күзгі және қысқы уақытта пайдаланатын жайылымдар

- Көлдер
- Каналдар

Жайылымы жоқ жеке және (немесе) заңды тұлғалардың ауылшаруашылығы жануарларының мал басын орналастыру үшін жайылымдарды қайта бөлу және оны берілетін жайылымдарға ауыстыру схемасы

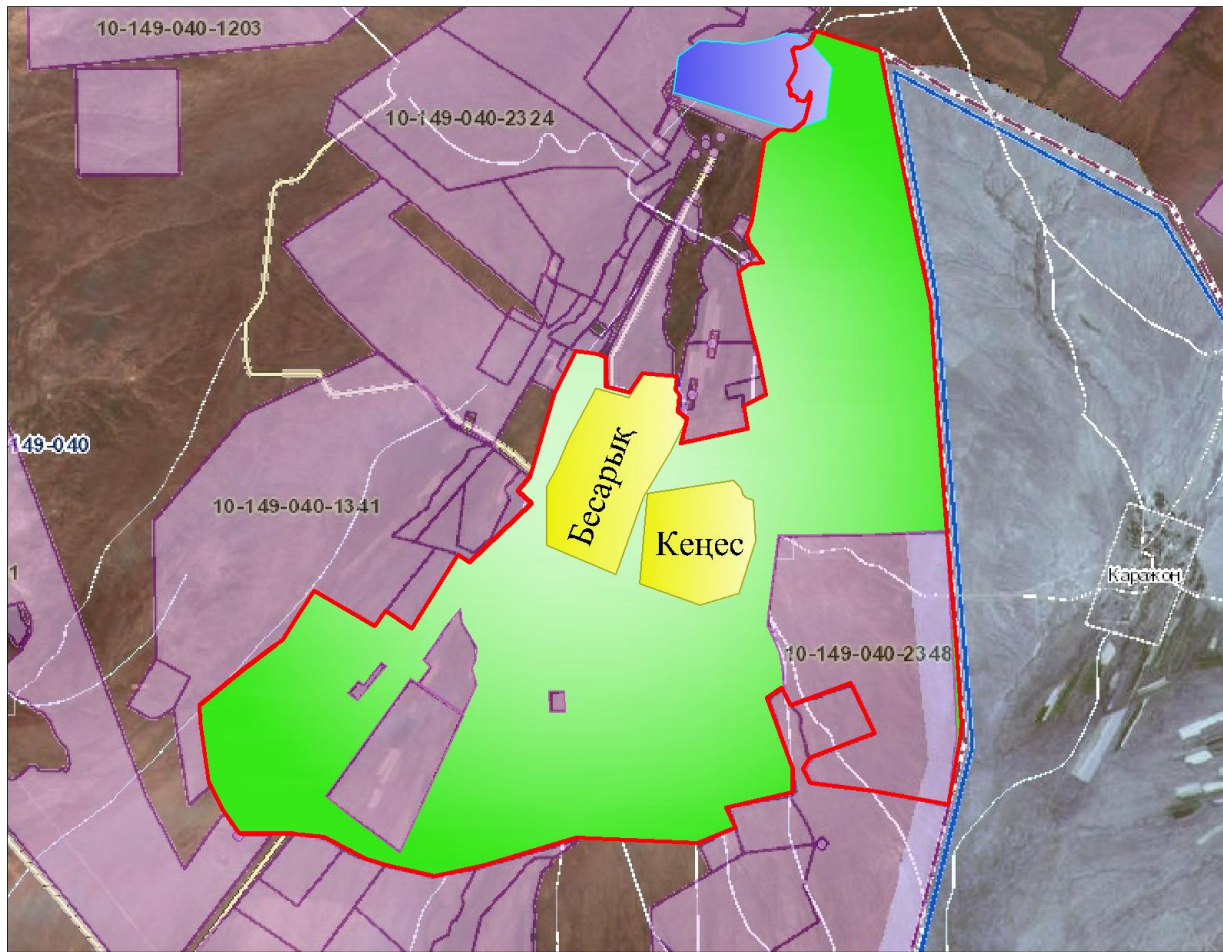




**Шартты белгілер:**

	-Ауылдық округтің шекарасы
	-Елді мекен жерлері
	-Ауыл шаруашылығы мақсатындағы жерлер
	-Жайылымдарды қайта бөлуге арналған жер телімдері

Ауылдық округ маңында орналасқан жайылымдармен қамтамасыз етілмеген жеке және (немесе) заңды тұлғалардың ауылшаруашылығы жануарларының мал басын шалғайдағы жайылымдарға орналастыру схемасы



**Шартты белгілер:**

	-Ауылдық округтің шекарасы
	-Елді мекен жерлері
	-Ауыл шаруашылығы мақсатындағы жерлер
	-Мал басын орналастыру шекаралары

Ауыл шаруашылығы жануарларын жаюдың және айдаудың маусымдық маршруттарын белгілейтін жайылымдарды пайдалану жөніндегі күнтізбелік графигі

№	Ауылдық округтің атауы	Жайылымға малдардың айдап шығарылу кезеңі	Жайылымнан малдардың қайтарылу кезеңі
1	Жаманбай батыр	Наурыз 2 жартысы	Қазан 1 онкүндігі

Жанақорған аудандық маслихатының  
2021 жылғы 30 желтоқсандағы  
№ 159 шешіміне 7-қосымша

**Екпінді ауылдық округінің 2022-2023 жылдарға арналған жайылымдарды басқару және оларды пайдалану жөніндегі жоспары**

1) құқық белгілейтін құжаттар негізінде жер санаттары, жер учаскелерінің меншік иелері және жер пайдаланушылар бөлінісінде әкімшілік-аумақтық бірлік аумағында жайылымдардың орналасу схемасы (картасы);

2) жайылым айналымдарының қолайлы схемасы;

3) жайылымдардың, оның ішінде маусымдық жайылымдардың сыртқы және ішкі шекаралары мен алаңдары, инфрақұрылым объектілері белгіленген картасы;

4) жайылым пайдаланушылардың су тұтыну нормасына сәйкес жасалған су көздеріне (көлдерге, өзендерге, тоғандарға, апандарға, суару немесе суландыру каналдарына, құбырлы немесе шахта құдықтарға) қол жеткізу схемасы;

5) жайылымдары жоқ жеке және (немесе) заңды тұлғалардың ауыл шаруашылығы жануарларының мал басын орналастыру үшін жайылымдарды қайта бөлу және оны берілетін жайылымдарға ауыстыру схемасы;

6) ауылдық округ маңында орналасқан жайылымдармен қамтамасыз етілмеген жеке және (немесе) заңды тұлғалардың ауыл шаруашылығы жануарларының мал басын шалғайдағы жайылымдарға орналастыру схемасы;

7) ауыл шаруашылығы жануарларын жаюдың және айдаудың маусымдық бағыттарын белгілейтін жайылымдарды пайдалану жөніндегі күнтізбелік графигі.

Ауылдық округтің аумағы құрғақ, даласы бетеге-селеулі белдем тармағына жатады.

Дала өсімдігі басым болуы анықталды, оның негізгі түрлері: бетеге, селеулер, сұлыбас және шамалы даланың түрлі шөптерінің қатысуымен әр түрлі жусанның түрлері.

Ауылдық округ аумағында гидрографиялық торап нашар дамыған. Жайылымды суландыру табиғи көлдерден, бұлақтардан, каналдардан қамтамасыз етіледі. Судың сапасы әлсіз тұздылау, малдарды суару үшін жарамды.

Жайылымдық алқаптардың орташа өнімділігі 3,5 центер/гектарды құрайды.

Жайылымдар жемдерінің қоры ұзақтығы 190-200 күн болатын жайылым кезеңінде пайдаланылады.

Екпінді ауылдық округі, солтүстік жағынан Төменарық ауылдық округімен, оңтүстік жағынан Сунақата ауылдық округімен шектеседі.

Әкімшілік-аумақтық бөлінісі Екпінді ауылынан тұрады.

Табиғи ауа-райының жағдайлары бойынша Екпінді ауылдық округі күрт құбылмалы ауа-райымен құрғақ далалық аймаққа жатады, олар үшін тән қасиет: көктем-жазғы мезгілінің құрғақшылығы, жазғы жоғары және қысқы төмен ауа температурасы, жыл мезгілі бойынша жеткіліксіз және тұрақсыз атмосфералық жауын-шашын және бір жыл ішінде едәуір желдің жігерлігі.

Екпінді ауылдық округі аумағының жалпы көлемі 1278,0 гектар (бұдан әрі- га), оның ішінде Жайылымдар – 110,0 га.

Санаттары бойынша жерлер келесідей бөлінеді:

ауыл шаруашылығы мақсатындағы жерлер – 1132,0 га;

елді мекендердің жерлері- 165,0 га;

Ауылдық округ аумағындағы ауыл шаруашылығы жануарлары мал басының саны: 851 бас ірі қара малы, 953 бас уақ мал, 102 бас жылқы малы бар.



Ауыл шаруашылығы жануарларының түрлері бойынша келесідей бөлінген:

ірі қара мал- 9 табын;

уақ мал-2 отар;

жылқылар-5 үйір.

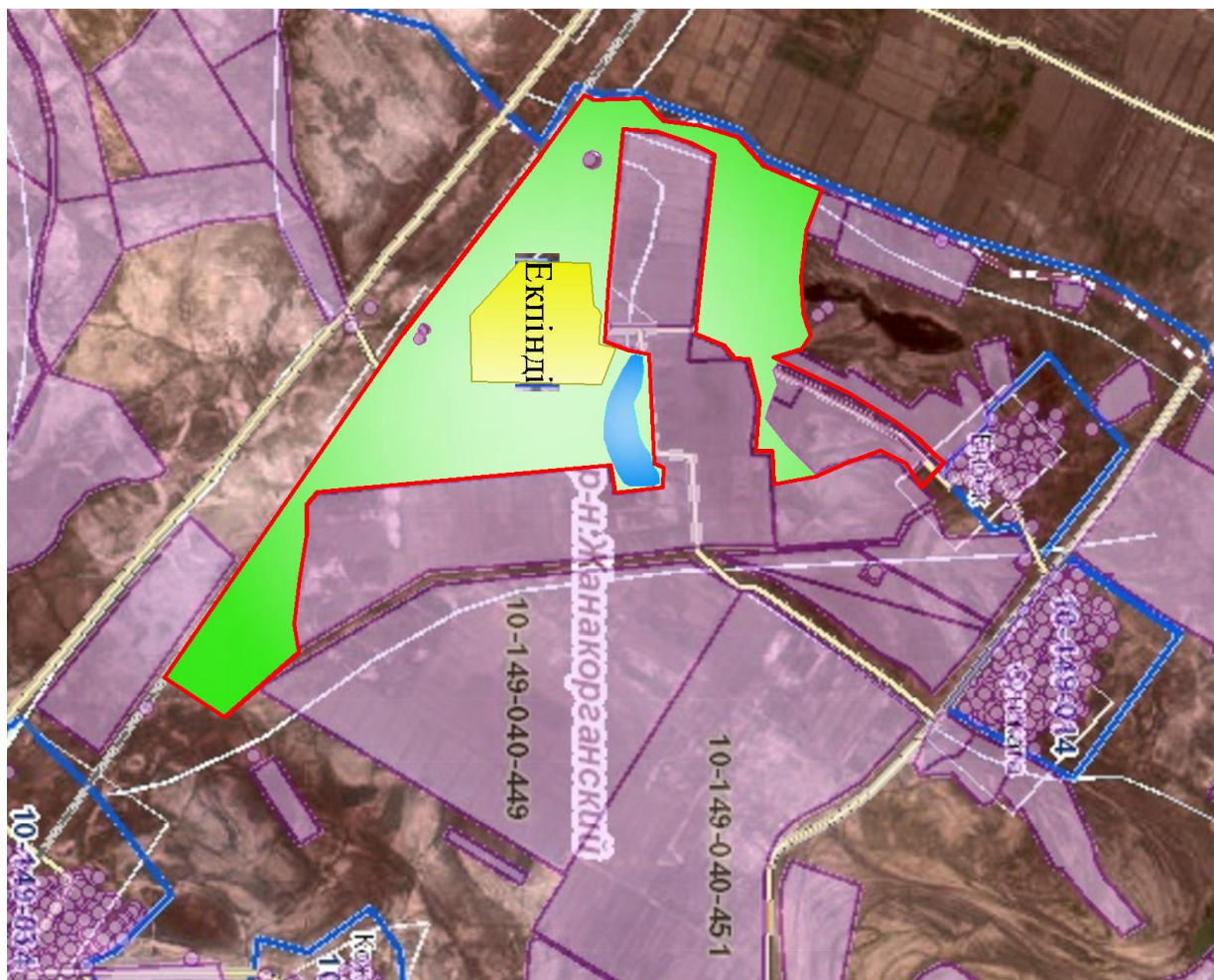
Жайылымдар елді мекендердің табиғи-климаттық ерекшелігіне байланысты табиғи жайылымдарға жатады және көбінесе малды бағу үшін пайдаланылады. Ауылдық округтің аумағында екпе және аридтік жайылымдар жоқ.

Жайылымдарды негізгі пайдаланушылар Екпінді ауылдық округінің тұрғындары болып табылады.

Жоспар жайылымдарды ұтымды пайдалану, жем-шөпке қажеттілікті тұрақты қамтамасыз ету және жайылымдардың тозу процестерін болғызбау мақсатында қабылданды.

Екпінді ауылдық округінің аумағында 1 ветеринарлық пункт қызмет істейді.

Екпінді ауылдық округінде малды айдап өтуге арналған сервитуттар белгіленбеген.



Құқық белгілейтін құжаттар негізінде жер санаттары, жер учаскелерінің меншік иелері және жер пайдаланушылар бөлінісінде әкімшілік-аумақтық бірлік аумағында жайылымдардың орналасу схемасы (картасы)



Шартты белгілер:

	-Ауылдық округтің шекарасы
	-Елді мекен жерлері
	-Ауыл шаруашылығы мақсатындағы жерлері

Жер учаскелерінің меншік иелері № 1 кесте

№	Жер учаскелерінің меншік иелері	Жайылымы, (га)	Түрлері бойынша малдың болуы, (бас)				Жайылымға қажеттілік нормасы 1 бас, (га)				Жайылымдардың қажеттілігі, (га)				Артықшылымы, (га)	Қажеттілігі, (га)
			МІҚ	УМ	Жылқы	түйе	МІҚ	УМ	Жылқы	түйе	МІҚ	УМ	Жылқы	түйе		
1	Д.Сүлейменов	1397	-	-	-	-	-	-	-	-	-	-	-	-	1397	-
2	Е.Нұртөре	690	133	-	5	-	-	-	-	1105,5	-	80	-	1185,5	-	1185,5
3	А.Орынбаев	140	46	-	-	-	-	-	-	481	-	-	-	481	-	481
	Барлығы	2227	191	-	5	-	-	-	-	1586,5	-	80	-	1666,5	1397	1666,5

Аббревиатуралардың таратылып жазылуы:

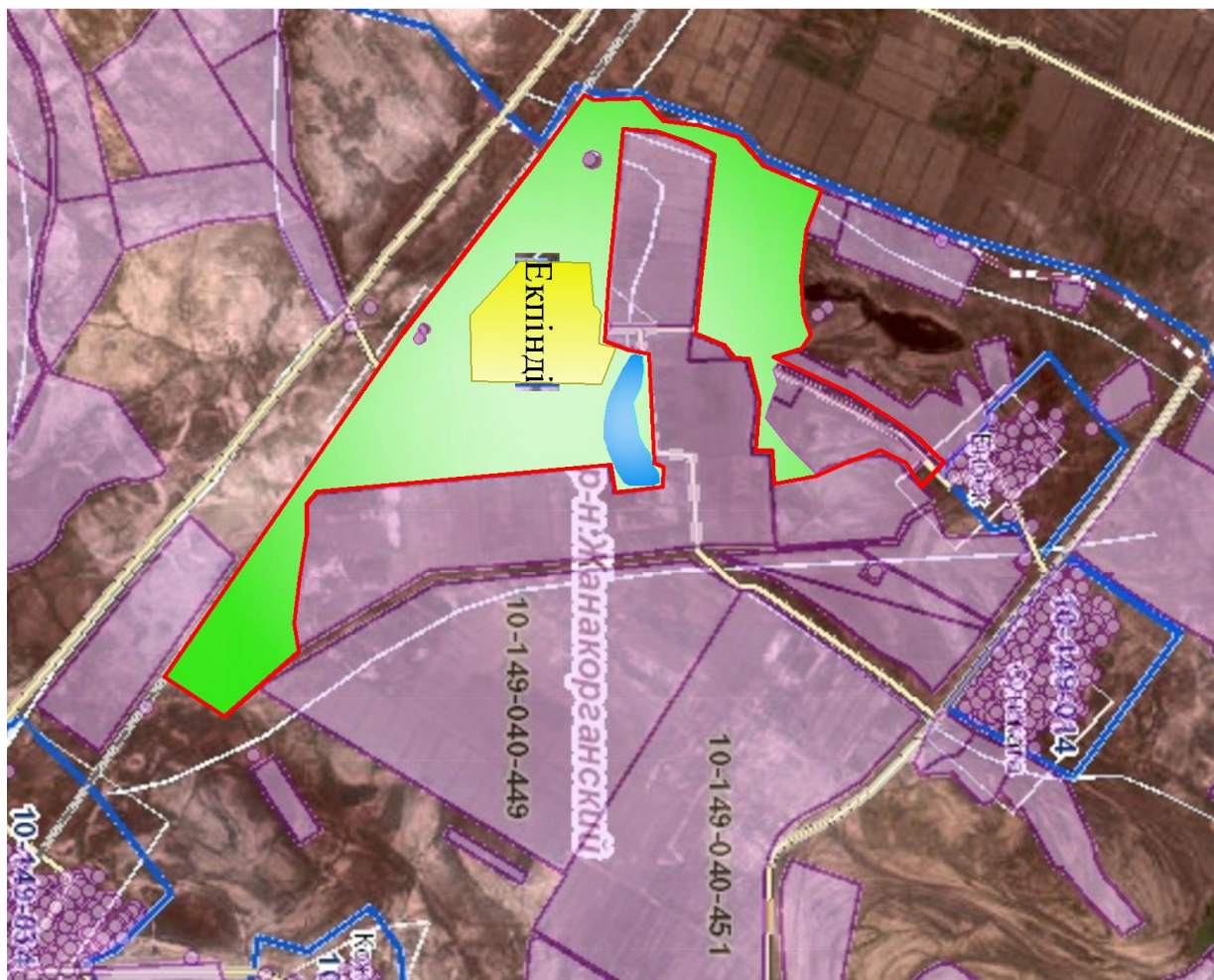
МІҚ-мүйізді ірі қара мал;

УА – Уақ мал;

Га-гектар

Екпінді ауылдық округі бойынша елді мекендер бөлінісінде мүйізді ірі қара аналық (сауын) мал басын орналастыру үшін жайылымдарды бөлу жөніндегі мәліметтер

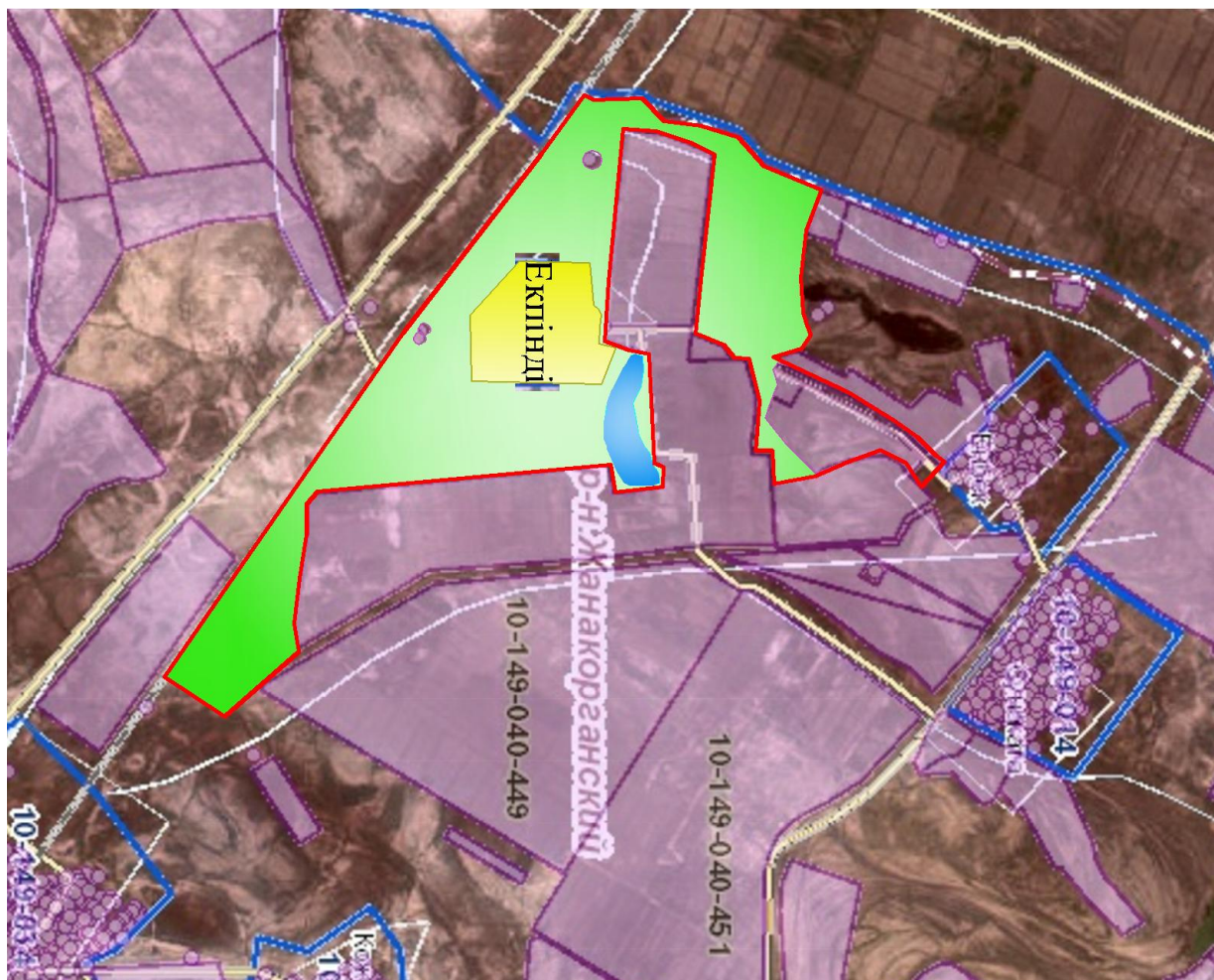
№	Елді мекені	Жайылым алаңы, (га)	Сауын сиырлардың болуы (бас)	Жайылымға қажеттілік нормасы 1 бас, (га)	Жайылымдардың қажеттілігі, (га)	Жайылымдармен қамтамасыз етілмеген (га)	Қажеттіліктің қамтамасыз етілуі, %	Артықшылық, (га)
1	Екпінді	2227	187	13,5	6358,5	4131,5	65	-
	Барлығы	2227	187	13,5	6358,5	4131,5	65	-



## Жайылым айналымдарының қолайлы схемасы

Шартты белгілер:

	-Ауылдық округтің шекарасы
	-Елді мекен жерлері
	-Ауыл шаруашылығы мақсатындағы жерлер
	-Көктемгі және жазғы уақытта пайдаланатын жайылымдар
	-Күзгі және қысқы уақытта пайдаланатын жайылымдар



Жайылымдардың, оның ішінде маусымдық жайылымдардың сыртқы және ішкі шекаралары мен алаңдары, жайылымдық инфрақұрылым объектілері белгіленген картасы

Шартты белгілер:

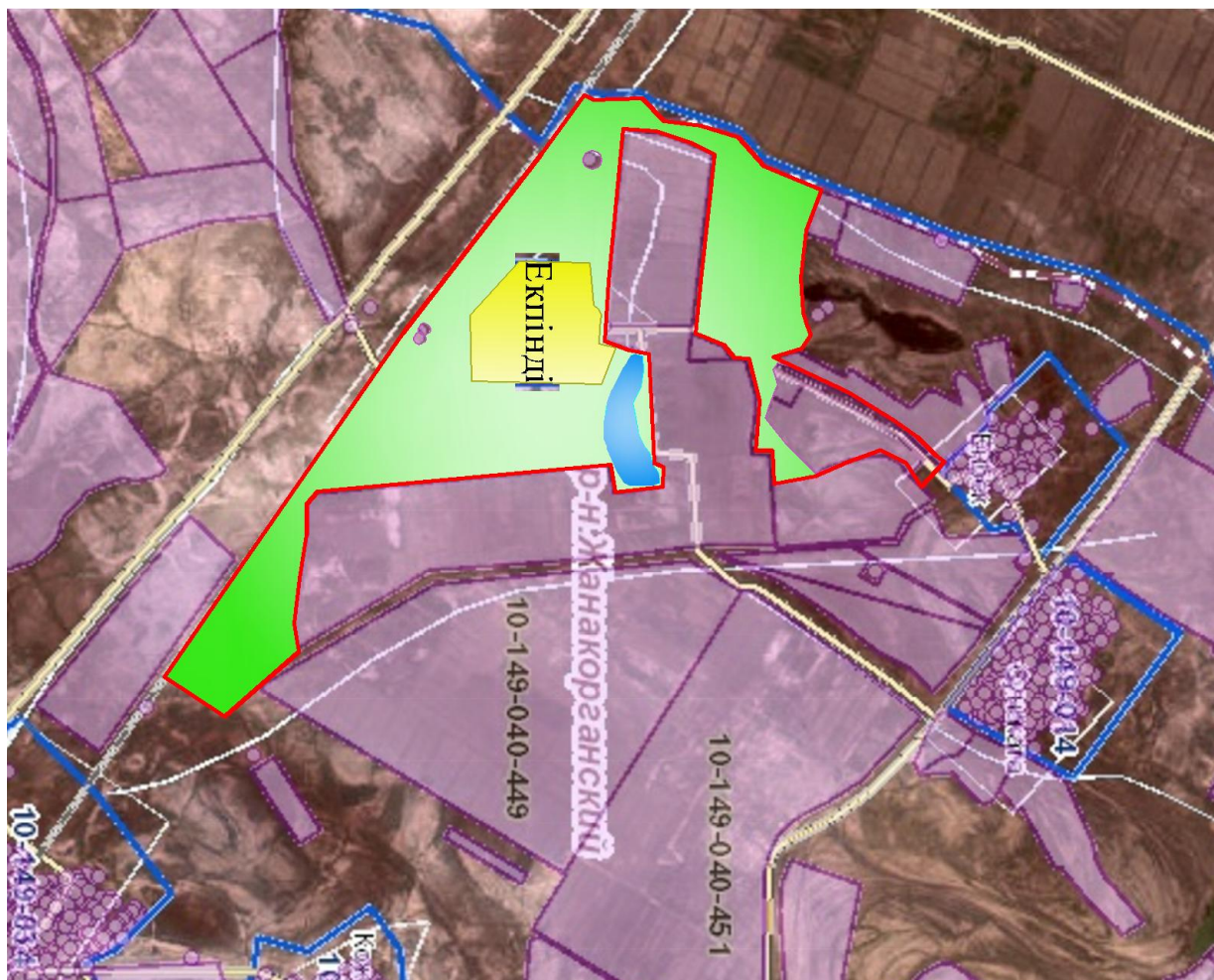
	-Ауылдық округтің шекарасы
	-Елді мекен жерлері
	-Ауыл шаруашылығы мақсатындағы жерлер
	-Көктемгі және жазғы уақытта пайдаланатын жайылымдар
	-Күзгі және қысқы уақытта пайдаланатын жайылымдар

- Көлдер

- Каналдар

Жайылым пайдаланушылардың су тұтыну нормасына сәйкес жасалған су көздеріне (көлдерге, өзендерге, тоғандарға, апандарға суару немесе суландыру каналдарына, құбырлы немесе шахталы құдықтарға) қол жеткізу схемесы



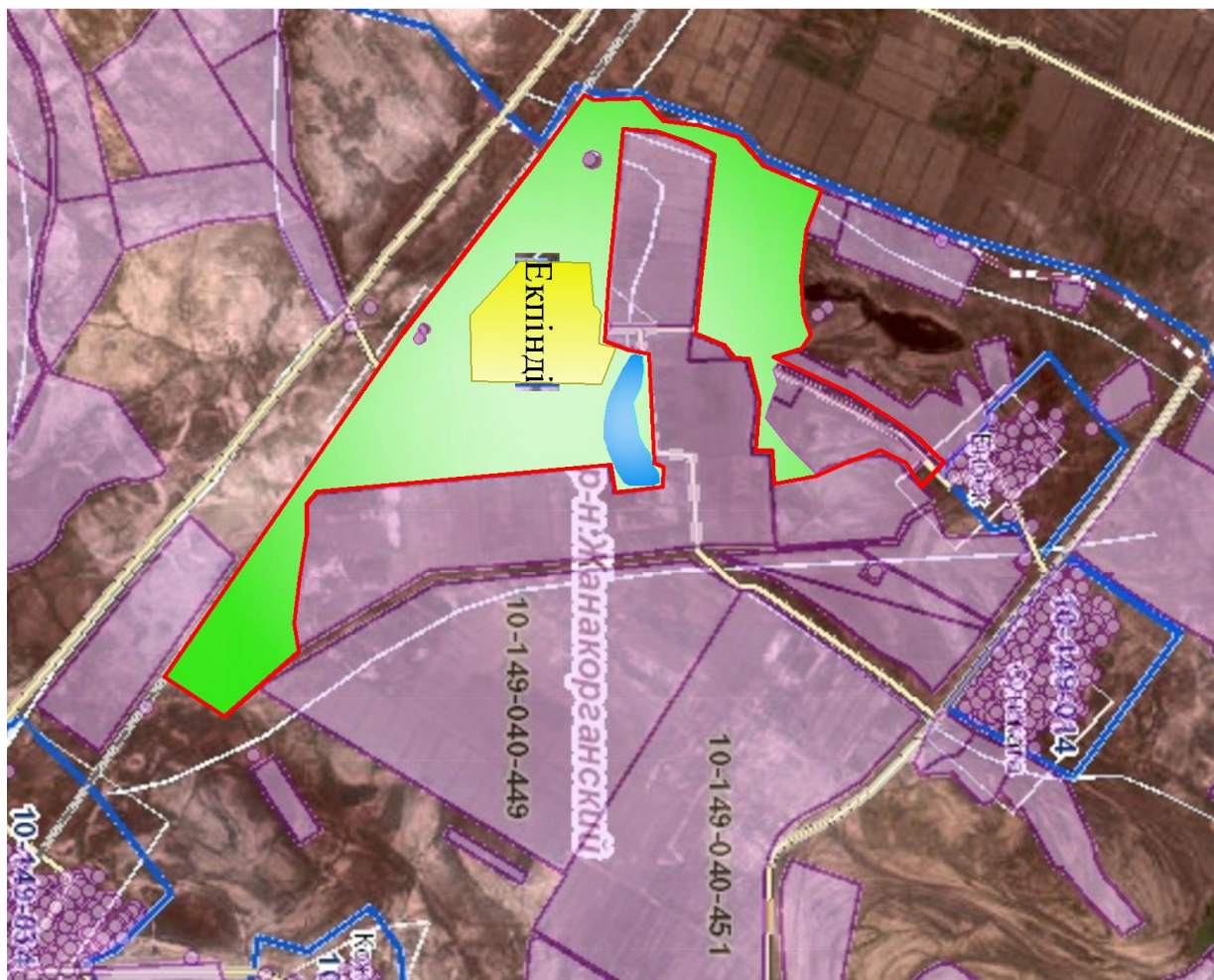


### Шартты белгілер:

	-Ауылдық округтің шекарасы
	-Елді мекен жерлері
	-Ауыл шаруашылығы мақсатындағы жерлер
	-Көктемгі және жазғы уақытта пайдаланатын жайылымдар
	-Күзгі және қысқы уақытта пайдаланатын жайылымдар

- Көлдер
- Каналдар

Жайылымы жоқ жеке және (немесе) заңды тұлғалардың ауылшаруашылығы жануарларының мал басын орналастыру үшін жайылымдарды қайта бөлу және оны берілетін жайылымдарға ауыстыру схемасы

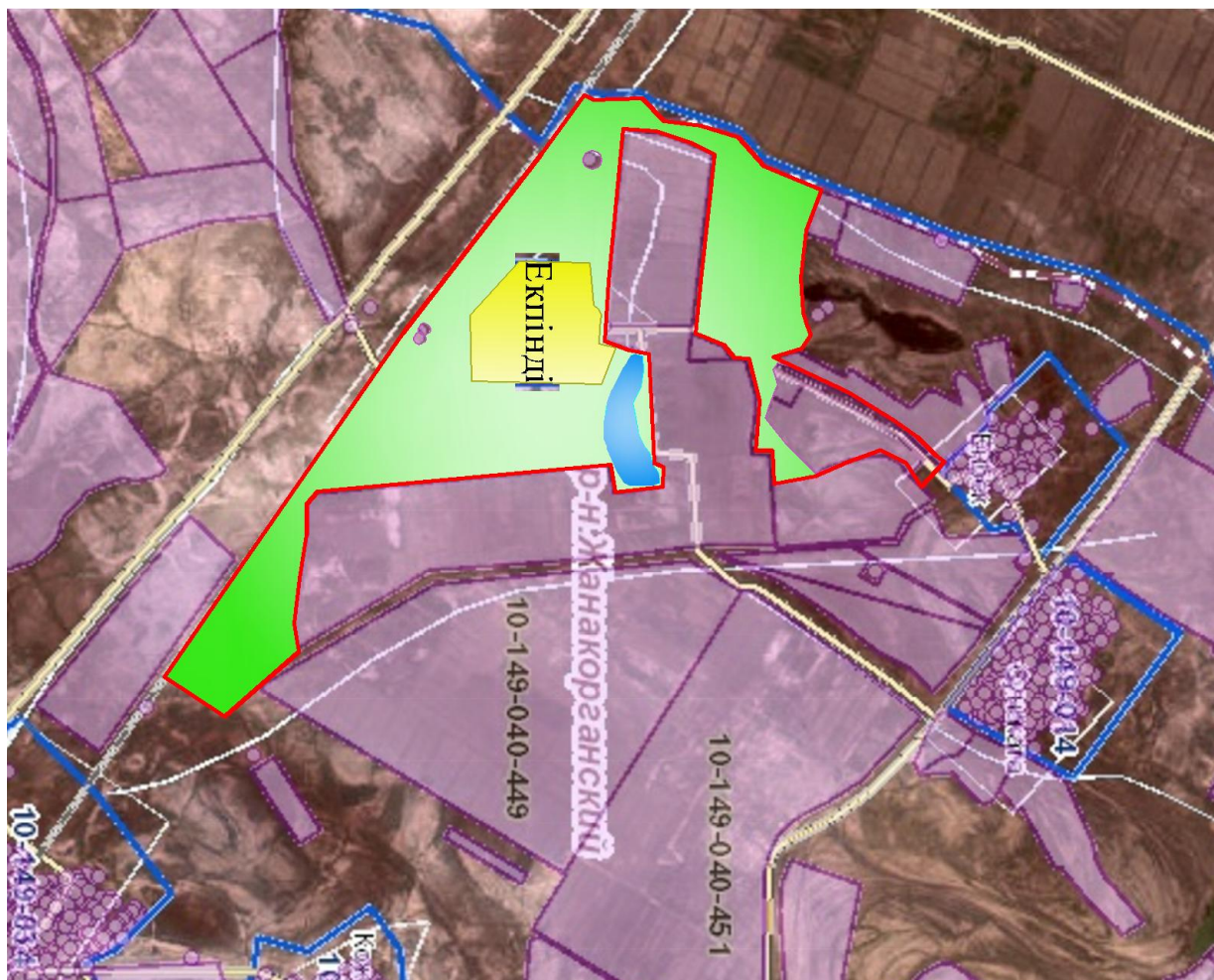


Шартты белгілер:

	-Ауылдық округтің шекарасы
	-Елді мекен жерлері
	-Ауыл шаруашылығы мақсатындағы жерлер
	-Жайылымдарды қайта бөлуге арналған жер телімдері

Ауылдық округ маңында орналасқан жайылымдармен қамтамасыз етілмеген жеке және (немесе) заңды тұлғалардың ауылшаруашылығы жануарларының мал басын шалғайдағы жайылымдарға орналастыру схемасы





**Шартты белгілер:**

	-Ауылдық округтің шекарасы
	-Елді мекен жерлері
	-Ауыл шаруашылығы мақсатындағы жерлер
	- Мал басын орналастыру шекаралары

Ауыл шаруашылығы жануарларын жаюдың және айдаудың маусымдық маршруттарын белгілейтін жайылымдарды пайдалану жөніндегі күнтізбелік графигі

№	Ауылдық округтің атауы	Жайылымға малдардын айдап шығарылу мерзімі	Жайылымнан малдардың қайтарылу мерзімі
1	Екпінді	Наурыз 2 жартысы	Қазан 1 онкүндігі

Жаңақорған аудандық маслихатының  
2021 жылғы 30 желтоқсандағы  
№ 159 шешіміне 8-қосымша

**Жайылма ауылдық округінің 2022 - 2023 жылдарға арналған жайылымдарды басқару және оларды пайдалану жөніндегі жоспары**

1) құқық белгілейтін құжаттар негізінде жер санаттары, жер учаскелерінің меншік иелері және жер пайдаланушылар бөлінісінде әкімшілік-аумақтық бірлік аумағында жайылымдардың орналасу схемасы (картасы);

2) жайылым айналымдарының қолайлы схемасы;

3) жайылымдардың, оның ішінде маусымдық жайылымдардың сыртқы және ішкі шекаралары мен алаңдары, жайылымдық инфрақұрылым объектілері белгіленген картасы;

4) жайылым пайдаланушылардың су тұтыну нормасына сәйкес жасалған су көздеріне (көлдерге, өзендерге, тоғандарға, апандарға, суару немесе суландыру каналдарына, құбырлы немесе шахталы құдықтарға) қолжеткізу схемасы;

5) жайылымы жоқ жеке және (немесе) заңды тұлғалардың ауыл шаруашылығы жануарларының мал басын орналастыру үшін жайылымдарды қайта бөлу және оны берілетін жайылымдарға ауыстыру схемасы;

6) ауылдық округ маңында орналасқан жайылымдармен қамтамасыз етілмеген жеке және (немесе) заңды тұлғалардың ауыл шаруашылығы жануарларының мал басын шалғайдағы жайылымдарға орналастыру схемасы;

7) ауыл шаруашылығы жануарларын жаюдың және айдаудың маусымдық маршруттарын белгілейтін жайылымдарды пайдалану жөніндегі күнтізбелік графигі.

Ауылдық округтің аумағы құрғақ, даласы бетеге-селеулі белдем тармағына жатады.

Дала өсімдігі басым болуы анықталды, оның негізгі түрлері: бетеге, селеулер, сұлыбас және шамалы даланың түрлі шөптерінің қатысуымен әр түрлі жусанның түрлері.

Ауылдық округ аумағында гидрографиялық торап нашар дамыған. Жайылымды суландыру табиғи көлдерден, бұлақтардан, каналдардан қамтамасыз етіледі. Судың сапасы әлсіз тұздылау, малдарды суару үшін жарамды.

Жайылымдық алқаптардың орташа өнімділігі 2,3 центер/гектарды құрайды.

Жайылымдар жемдерінің қоры ұзақтығы 190-200 күн болатын жайылым кезеңінде пайдаланылады.

Жайылма ауылдық округі, солтүстік жағынан Шалкия кентімен, оңтүстік жағынан Сүттікүдык ауылдық округімен шектеседі.

Әкімшілік-аумақтық бөлінісі Жайылма ауылынан тұрады.

Табиғи ауа-райының жағдайлары бойынша Жайылма ауылдық округі күрт құбылмалы ауа-райымен құрғақ далалық аймаққа жатады, олар үшін тән қасиет: көктем-жазғы мезгілінің құрғақшылығы, жазғы жоғары және қысқы төмен ауа температурасы, жыл мезгілі бойынша жеткіліксіз және тұрақсыз атмосфералық жауын-шашын және бір жыл ішінде едәуір желдің жігерлігі.

Жайылма ауылдық округтің жалпы жер көлемі 3605 гектар (бұдан әрі – га), оның ішінде: жайылымдар – 3256 га.

Санаттары бойынша жерлер келесідей бөлінеді:

ауыл шаруашылығы мақсатындағы жерлер – 3306 га;

елді мекендердің жерлері – 494,4 га.

Ауылдық округ аумағындағы ауыл шаруашылығы жануарлары мал басының саны: 1901 бас ірі қара малы, 7298 бас уақ мал, 295 бас жылқы, 209 түйе малы бар.

Ауыл шаруашылығы жануарларының түрлері бойынша келесідей бөлінген:

ірі қара мал - 9 табын;

уақ мал - 36 отар;

жылқылар - 9 үйір;

түйе -7 табын.

Жайылымдар елді мекендердің табиғи-климаттық ерекшелігіне байланысты табиғи жайылымдарға жатады және көбінесе малды бағу үшін пайдаланылады. Ауылдық округтің аумағында екпе және аридтік жайылымдар жоқ.

Жайылымдарды негізгі пайдаланушылар Жайылма ауылдық округінің тұрғындары болып табылады.

Жоспар жайылымдарды ұтымды пайдалану, жем-шөпке қажеттілікті тұрақты қамтамасыз ету және жайылымдардың тозу процестерін болғызбау мақсатында қабылданды.

Жайылма ауылдық округінің аумағында 1 ветеринарлық пункт, 1 мал қорымы және 1 мал тоғыту ваннасы қызмет істейді.

Жайылма ауылдық округінде малды айдап өтуге арналған сервитуттар белгіленбеген.

Құқық белгілейтін құжаттар негізінде жер санаттары, жер учаскелерінің меншік иелері және жер пайдаланушылар бөлінісінде әкімшілік –аумақтық бірлік аумағында жайылымдардың орналасу схемасы (картасы)





3	Келдикул ов. А	100	13	434			13,5	3	16		81	564		545	-
4	Кенімбаев Серікбай	1233	131	1351	38		13,5	3	16		812	1756	247	1582	-
5	Оспанов Мұхтар	736	43				13,5	3	16		266				470
6	Жумадул лев Асхатбек	385	50		31		13,5	3	16		310		202	127	-
7	Жусипов Нурмуханбет	2209,8	28	95			13,5	3	16		174	124			1912
8	Мырзаметов Марат	100	-	-	-		13,5	3	16		-	-	-	-	100
9	"Айсарана"	101,29	-	-	-		13,5	3	16		-	-	-	-	101,29
10	Уайдаев А	100	-	-	-		13,5	3	16		-	-	-	-	100
11	Ергешбаев А	300	-	-	-		13,5	3	16		-	-	-	-	300
12	Нышанбеков Абдижелел	129	26	118	29		13,5	3	16		161,2	153,4	188,5	374	-
13	Жауенов Ержан	101	25		7		13,5	3	16		155		46	100	-
14	Мухишев Аширбай	483	41	671	4		13,5	3	16		254,2	872,3	26	670	--



27	Есенгелді	260	28	-	-	-	13,5	3	16	-	174	-	-	-	-	86
28	Баймаханов А	304	98	868	7	-	13,5	3	16	-	608	1128,4	46	-	1478,4	-
29	Куламетов Н	154	77	297	20	-	13,5	3	16	-	477,4	386,1	130	-	840	-
30	Қасымов Н	417	4	10	-	-	13,5	3	16	-	25	13	-	-	-	379
31	Букеев А	164	3	-	-	-	13,5	3	16	-	19	-	-	-	-	145
32	Үсенова Б	78,58	20	-	-	-	13,5	3	16	-	124	-	-	-	45,42	-
	Барлығы	1424,67	1901	7298	295	209	13,5	3	16	6,5	6599,2	6059,3	1289,5	936	8397,02	7757,19

Аббревиатуралардың таратылып жазылуы:

МІҚ- мүйізді ірі қара мал;

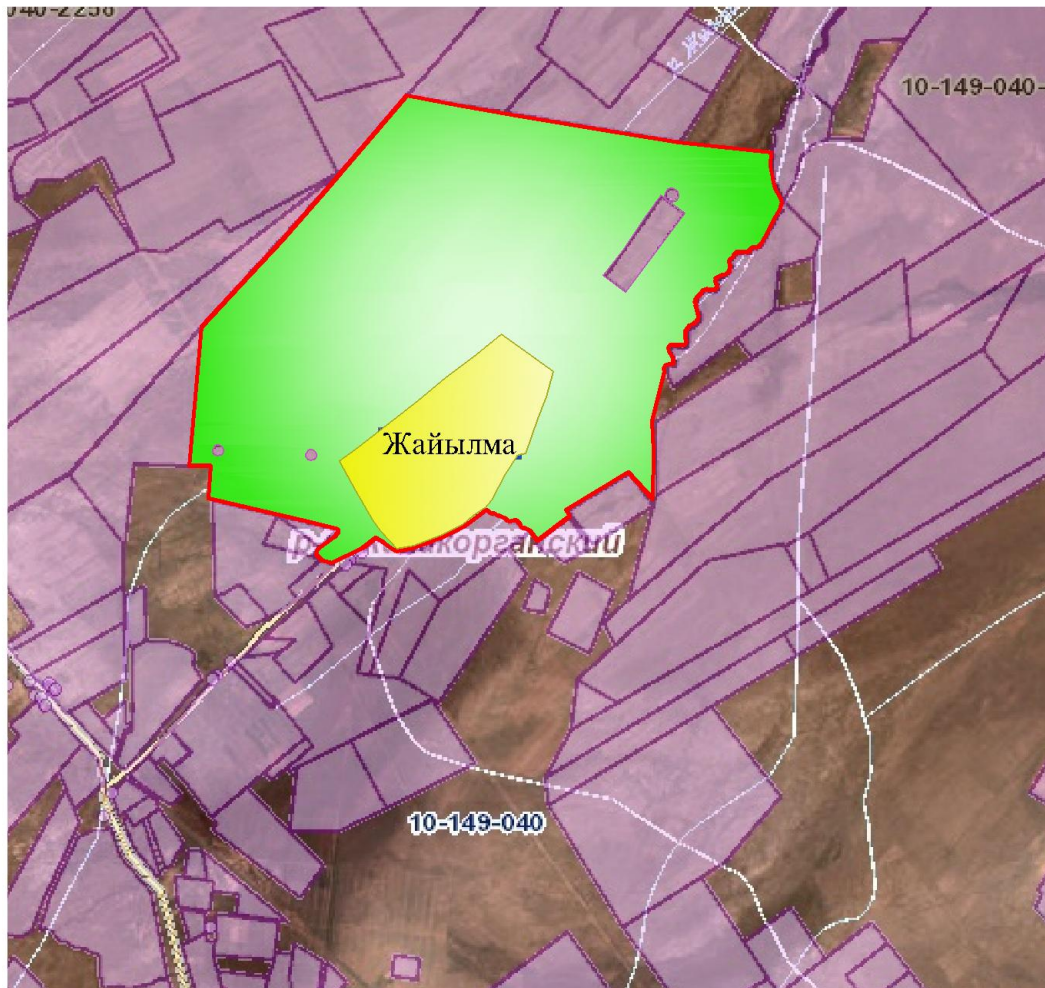
УМ – уақ мал;

Га –гектар.

Жайылма ауылдық округі бойынша елді мекендер бөлінісінде мүйізді ірі қара аналық (сауын) мал басын орналастыру үшін жайылымдарды бөлу жөніндегі мәліметтер

№	Елді мекені	Жайылым алаңы, (гектар)	Сауын сиырлардың болуы (бас)	Жайылымға қажеттілік нормасы 1 бас, (гектар)	Жайылымдардың қажеттілігі (гектар)	Жайылымдармен қамтамасыз етілмеген (гектар)	Қажеттіліктің қамтамасыз етілуі, пайыз	Артықшылық, (га)
1	Жайылма	18042	954	13,5	5958	-	-	-
	Барлығы	18042	954	13,5	5958	-	-	-

Жайылым айналымдарының қолайлы схемасы

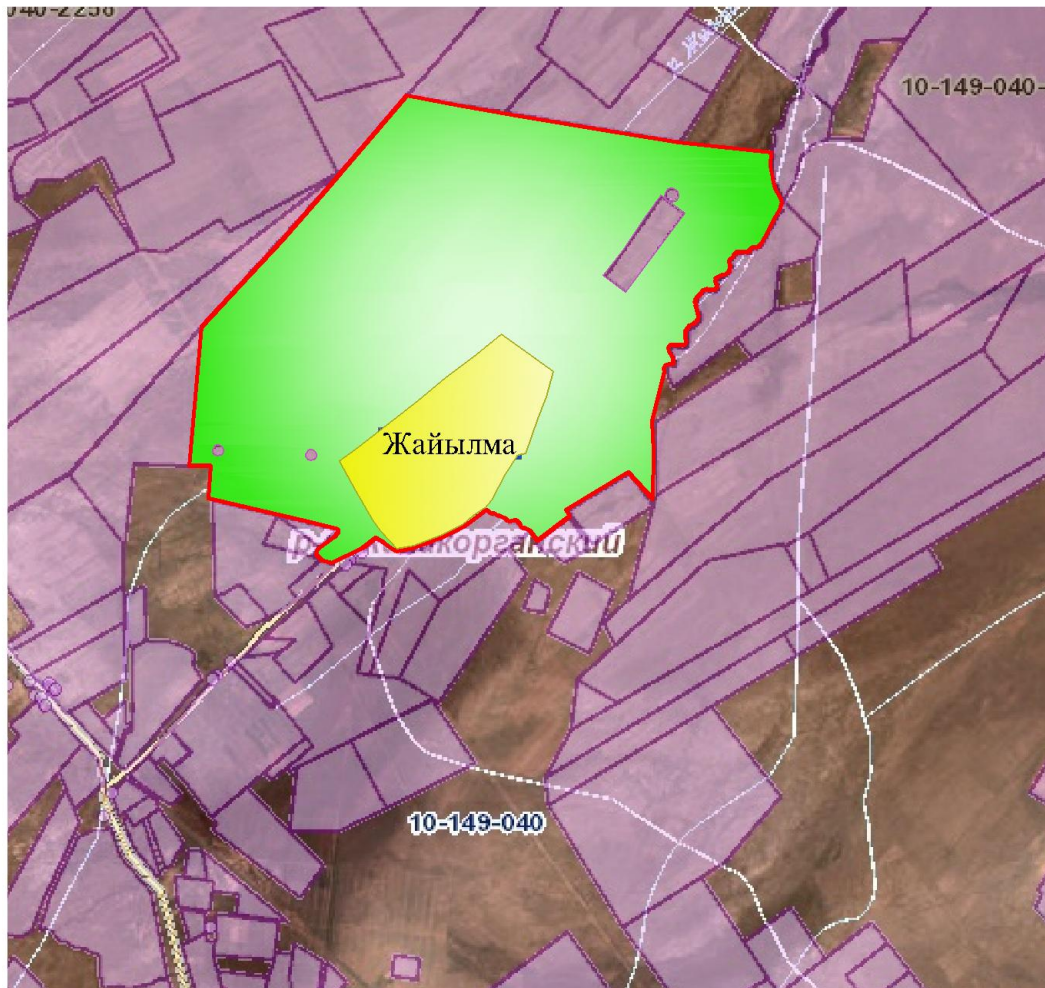


Шартты белгілер:

	-Ауылдық округтің шекарасы
	-Елді мекен жерлері
	-Ауылшаруашылығы мақсатындағы жерлер
	-Көктемгі және жазғы уақытта пайдаланатын жайылымдар
	-Күзгі және қысқы уақытта пайдаланатын жайылымдар

Жайылымдардың, оның ішінде маусымдық жайылымдардың сыртқы және ішкі шекаралары мен алаңдары, жайылымдық инфрақұрылым объектілерінің белгіленген картасы

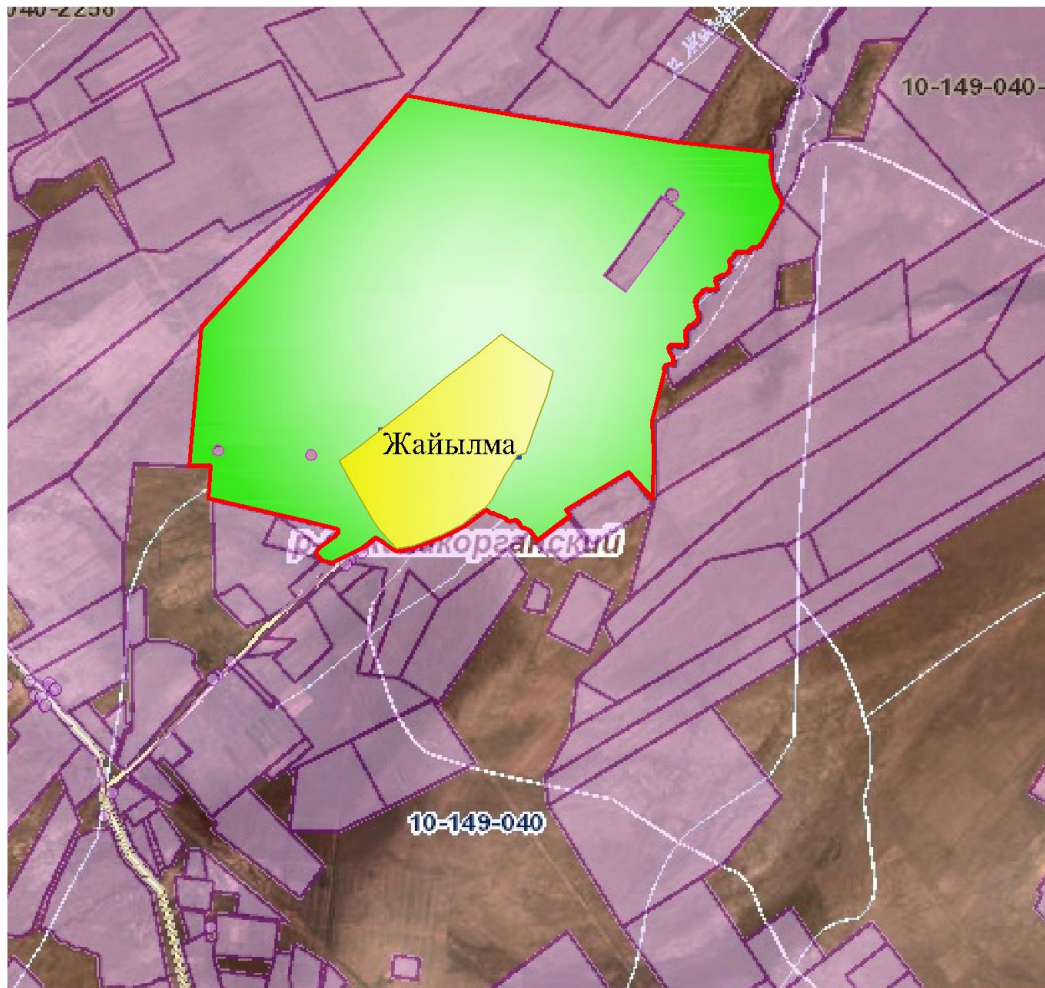




	-- Ауылдық округтің шекарасы
	-- Елді мекен жерлері
	-- Ауыл шаруашылығы мақсатындағы жерлер
	- - Көктемгі және жазғы уақытта пайдаланатын жайылымдар
	- - Күзгі және қысқы уақытта пайдаланатын жайылымдар

- Көлдер
- Мал тоғыту ваннасы
- Каналдар
- Мал қорымы

Жайылым пайдаланушылардың су тұтыну нормасына сәйкес жасалған су көздеріне (көлдерге, өзендерге, тоғандарға, апандарға, суару немесе суландыру каналдарына, құбырлы немесе шахталы құдықтарға) қол жеткізу схемасы



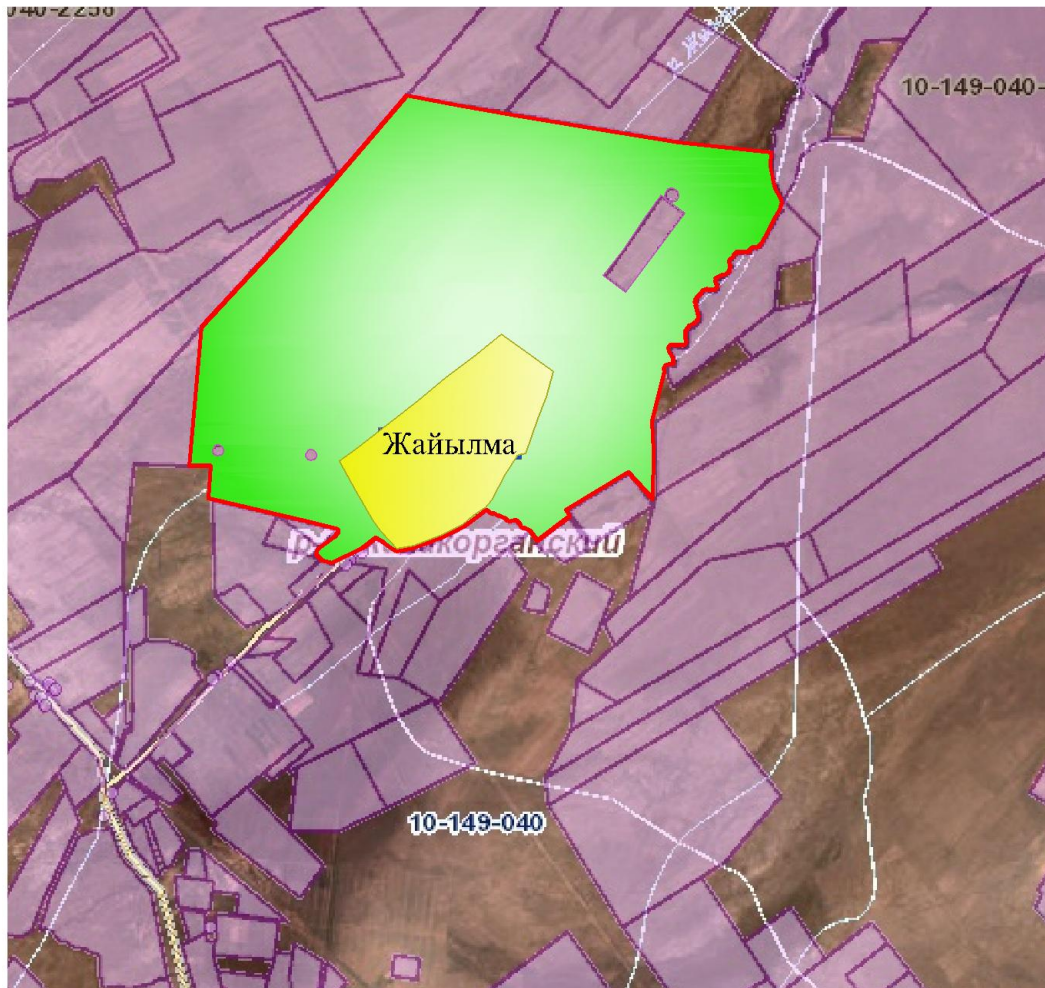
Шартты белгілер:

	-Ауылдық округтің шекарасы
	-Елді мекен жерлері
	-Ауылшаруашылығы мақсатындағы жерлер
	-Көктемгі және жазғы уақытта пайдаланатын жайылымдар
	-Күзгі және қысқы уақытта пайдаланатын жайылымдар

- Көлдер
- Каналдар

Жайылымы жоқ жеке және (немесе) заңды тұлғалардың ауылшаруашылығы жануарларының мал басын орналастыру үшін жайылымдарды қайта бөлу және оны берілетін жайылымдарға ауыстыру схемасы

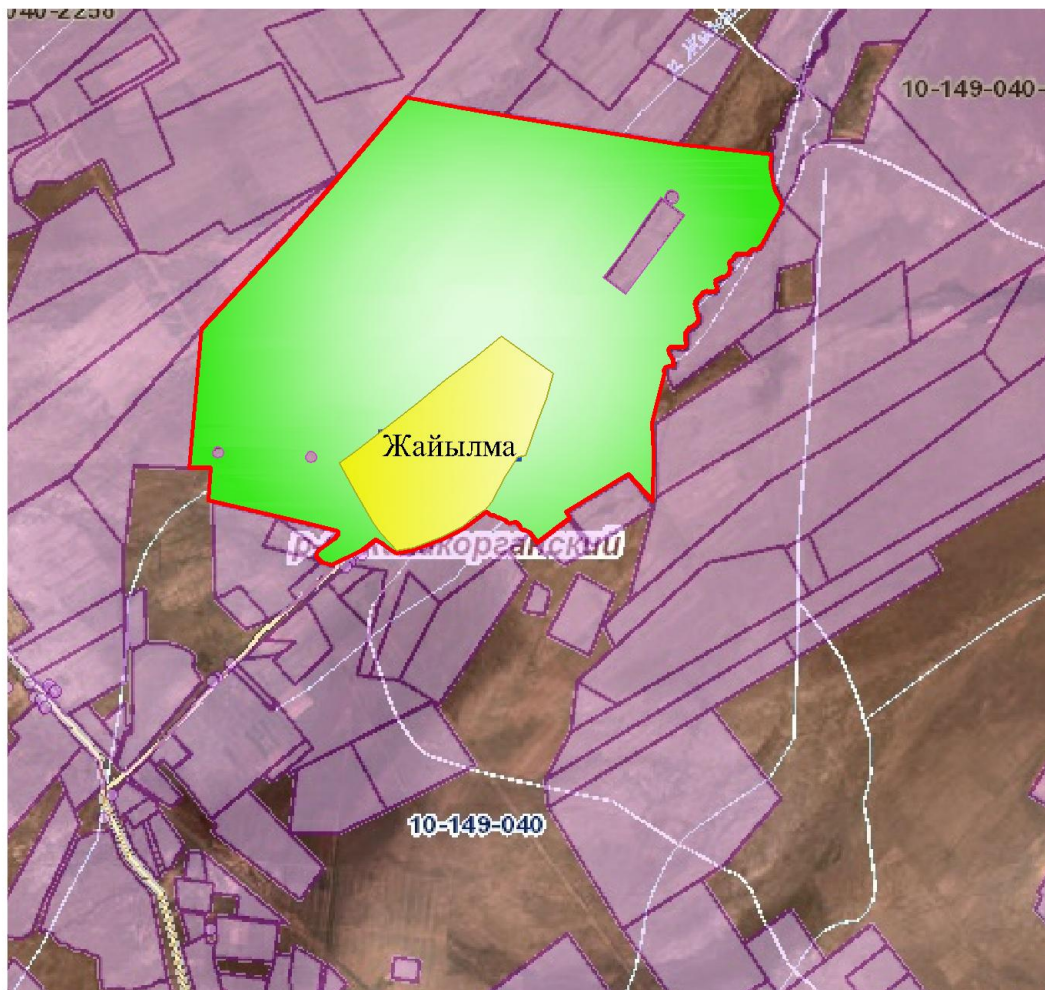




Шартты белгілер:

	-Ауылдық округтің шекарасы
	-Елді мекен жерлері
	-Ауыл шаруашылығы мақсатындағы жерлер
	-Жайылымдарды қайта бөлуге арналған жер телімдері

Ауылдық округ маңында орналасқан жайылымдармен қамтамасыз етілмеген жеке және (немесе) заңды тұлғалардың ауылшаруашылығы жануарларының мал басын шалғайдағы жайылымдарға орналастыру схемасы



**Шартты белгілер:**

	-Ауылдық округтің шекарасы
	-Елді мекен жерлері
	-Ауыл шаруашылығы мақсатындағы жерлер
	- Мал басын орналастыру шекаралары

Ауыл шаруашылығы жануарларын жаюдың және айдаудың маусымдық маршруттарын белгілейтін жайылымдарды пайдалану жөніндегі күнтізбелік графигі

№	Ауылдық округтің атауы	Жайылымға малдардың айдап шығарылу кезеңі	Жайылымнан малдардың қайтарылу кезеңі
1	Жайылма	Наурыз 2 жартысы	Қазан 1 онкүндігі

Жанакорған аудандық маслихатының  
2021 жылғы 30 желтоқсандағы  
№ 159 шешіміне 9-қосымша

**Қосүйенкі ауылдық округінің 2022 - 2023 жылдарға арналған жайылымдарды басқару және оларды пайдалану жөніндегі жоспары**

1) құқық белгілейтін құжаттар негізінде жер санаттары, жер учаскелерінің меншік иелері және жер пайдаланушылар бөлінісінде әкімшілік-аумақтық бірлік аумағында жайылымдардың орналасу схемасы (картасы);



2) жайылым айналымдарының қолайлы схемасы;

3) жайылымдардың, оның ішінде маусымдық жайылымдардың сыртқы және ішкі шекаралары мен алаңдары, жайылымдық инфрақұрылым объектілері белгіленген картасы;

4) жайылым пайдаланушылардың су тұтыну нормасына сәйкес жасалған су көздеріне (көлдерге, өзендерге, тоғандарға, апандарға, суару немесе суландыру каналдарына, құбырлы немесе шахталы құдықтарға) қолжеткізу схемасы;

5) жайылымы жоқ жеке және (немесе) заңды тұлғалардың ауыл шаруашылығы жануарларының мал басын орналастыру үшін жайылымдарды қайта бөлу және оны берілетін жайылымдарға ауыстыру схемасы;

6) ауылдық округ маңында орналасқан жайылымдармен қамтамасыз етілмеген жеке және (немесе) заңды тұлғалардың ауыл шаруашылығы жануарларының мал басын шалғайдағы жайылымдарға орналастыру схемасы;

7) ауыл шаруашылығы жануарларын жаюдың және айдаудың маусымдық маршруттарын белгілейтін жайылымдарды пайдалану жөніндегі күнтізбелік графигі.

Ауылдық округтің аумағы құрғақ, даласы бетеге-селеулі белдем тармағына жатады.

Дала өсімдігі басым болуы анықталды, оның негізгі түрлері: бетеге, селеулер, сұлыбас және шамалы даланың түрлі шөптерінің қатысуымен әр түрлі жусанның түрлері.

Ауылдық округ аумағында гидрографиялық торап нашар дамыған. Жайылымды суландыру табиғи көлдерден, бұлақтардан, каналдардан қамтамасыз етіледі. Судың сапасы әлсіз тұздылау, малдарды суару үшін жарамды.

Жайылымдық алқаптардың орташа өнімділігі 2,4 центер/гектарды құрайды.

Жайылымдар жемдерінің қоры ұзақтығы 190-200 күн болатын жайылым кезеңінде пайдаланылады.

Қосүйеңкі ауылдық округі, солтүстік жағынан Манап ауылдық округімен, оңтүстік жағынан Жаманбай батыр ауылдық округімен шектеседі.

Әкімшілік-аумақтық бөлінісі Қосүйеңкі ауылынан тұрады.

Табиғи ауа-райының жағдайлары бойынша Қосүйеңкі ауылдық округі күрт құбылмалы ауа-райымен құрғақ далалық аймаққа жатады, олар үшін тән қасиет: көктем-жазғы мезгілінің құрғақшылығы, жазғы жоғары және қысқы төмен ауа температурасы, жыл мезгілі бойынша жеткіліксіз және тұрақсыз атмосфералық жауын-шашын және бір жыл ішінде едәуір желдің жігерлігі.

Қосүйеңкі ауылдық округтің жалпы жер көлемі 2294 гектар (бұдан әрі – га), оның ішінде жайылымдар – 1812 га.

Санаттары бойынша жерлер келесідей бөлінеді:

ауыл шаруашылығы мақсатындағы жерлер – 1824 га;

елді мекендердің жерлері – 264 га.

Қосүйеңкі ауылдық округ аумағындағы ауыл шаруашылығы жануарлары мал басының саны: 1214 бас ірі қара малы, 13994 бас уақ мал, 290 бас жылқы, 7 бас түйе малы бар.

Ауыл шаруашылығы жануарларының түрлері бойынша келесідей бөлінген:

ірі қара мал - 8 табын;

уақ мал - 90 отар;

жылқылар - 10 үйір;

түйе - 1 табын.

Жайылымдар елді мекендердің табиғи-климаттық ерекшелігіне байланысты табиғи жайылымдарға жатады және көбінесе малды бағу үшін пайдаланылады. Ауылдық округтің аумағында екпе және аридтік жайылымдар жоқ.

Жайылымдарды негізгі пайдаланушылар Қосүйеңкі ауылдық округінің тұрғындары болып табылады.

Жоспар жайылымдарды ұтымды пайдалану, жем-шөпке қажеттілікті тұрақты қамтамасыз ету және жайылымдардың тозу процестерін болғызбау мақсатында қабылданды.

Қосүйеңкі ауылдық округінің аумағында 1 ветеринарлық пункт, 1 мал қорымы және 1 мал тоғыту ваннасы қызмет істейді.

Қосүйеңкі ауылдық округінде малды айдап өтуге арналған сервитуттар белгіленбеген.

Құқық белгілейтін құжаттар негізінде жер санаттары, жер учаскелерінің меншік иелері және жер пайдаланушылар бөлінісінде әкімшілік-аумақтық бірлік аумағында жайылымдардың орналасу схемасы (картасы)







Қорт ынд ы	1707 0	638	1124 4	176	7	13,5	3,0	16,0	16,0	5764, 5	1278 9	880	112	1954 5,5	1521 1,3
------------------	-----------	-----	-----------	-----	---	------	-----	------	------	------------	-----------	-----	-----	-------------	-------------

Аббревиатуралардың таратылып жазылуы:

МІҚ- мүйізді ірі қара мал;

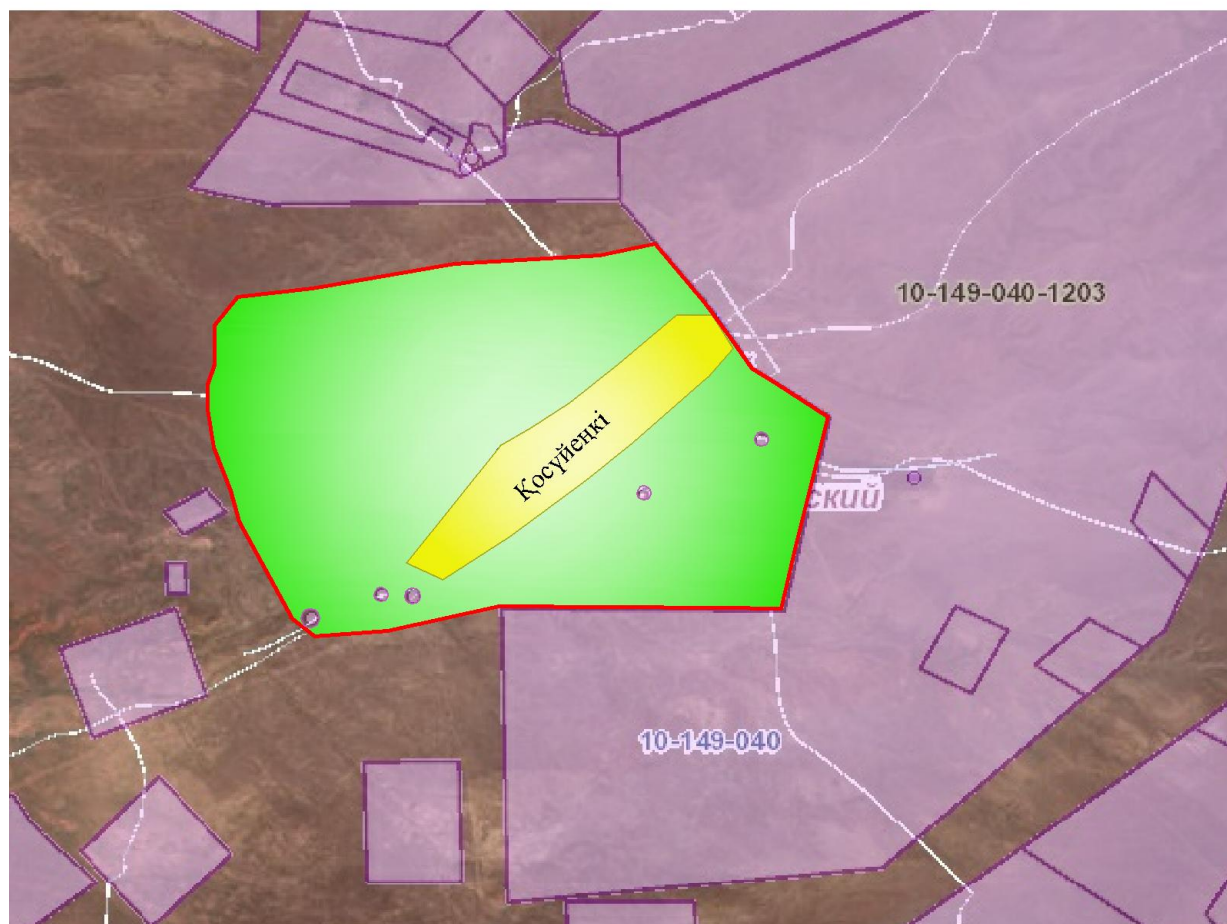
УМ- уақ мал;

Га – гектар.

Қосүйеңкі ауылдық округі бойынша елді мекендер бөлінісінде мүйізді ірі қара аналық (сауын) мал басын орналастыру үшін жайылымдарды бөлу жөніндегі мәліметтер

№	Елді мекені	Жайылым алаңы, (га)	Сауын сиырлардың болуы (бас)	Жайылымға қажеттілік нормасы 1 бас, (га)	Жайылымдардың қажеттілігі, (га)	Жайылымдармен қамтамасыз етілмеген (га)	Қажеттіліктің қамтамасыз етілуі, пайыз	Артықшылық, (га)
1	Қосүйеңкі	1812	650	13,5	7803	-5991	23	+165,5
	Барлығы	1812	650	13,5	7803	-5991	23	+165,5

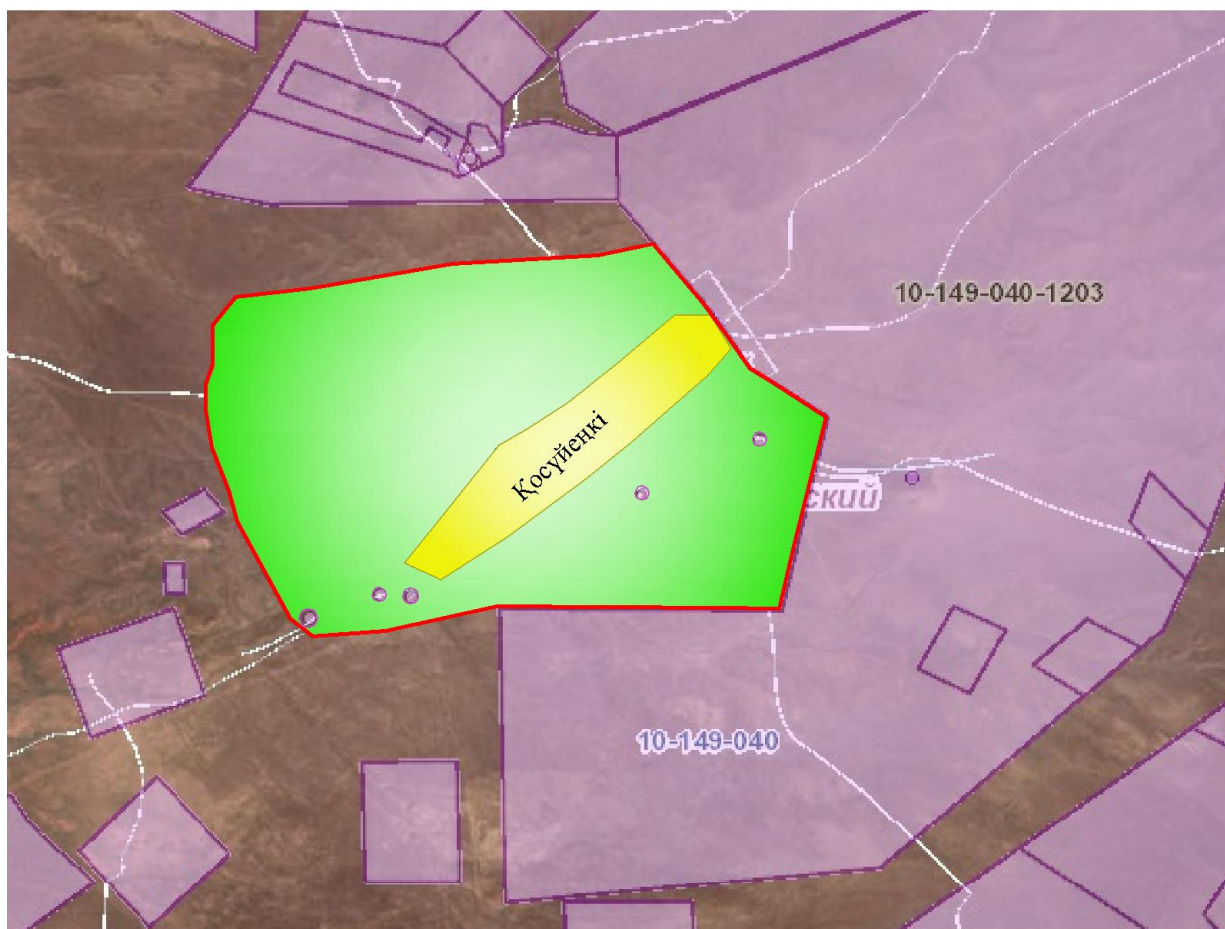
Жайылым айналымдарының қолайлы схемасы



Шартты белгілер:

	-Ауылдық округтің шекарасы
	-Елді мекен жерлері
	-Ауылшаруашылығы мақсатындағы жерлер
	-Көктемгі және жазғы уақытта пайдаланатын жайылымдар
	-Күзгі және қысқы уақытта пайдаланатын жайылымдар

Жайылымдардың, оның ішінде маусымдық жайылымдардың сыртқы және ішкі шекаралары мен алаңдары, жайылымдық инфрақұрылым объектілері белгіленген картасы



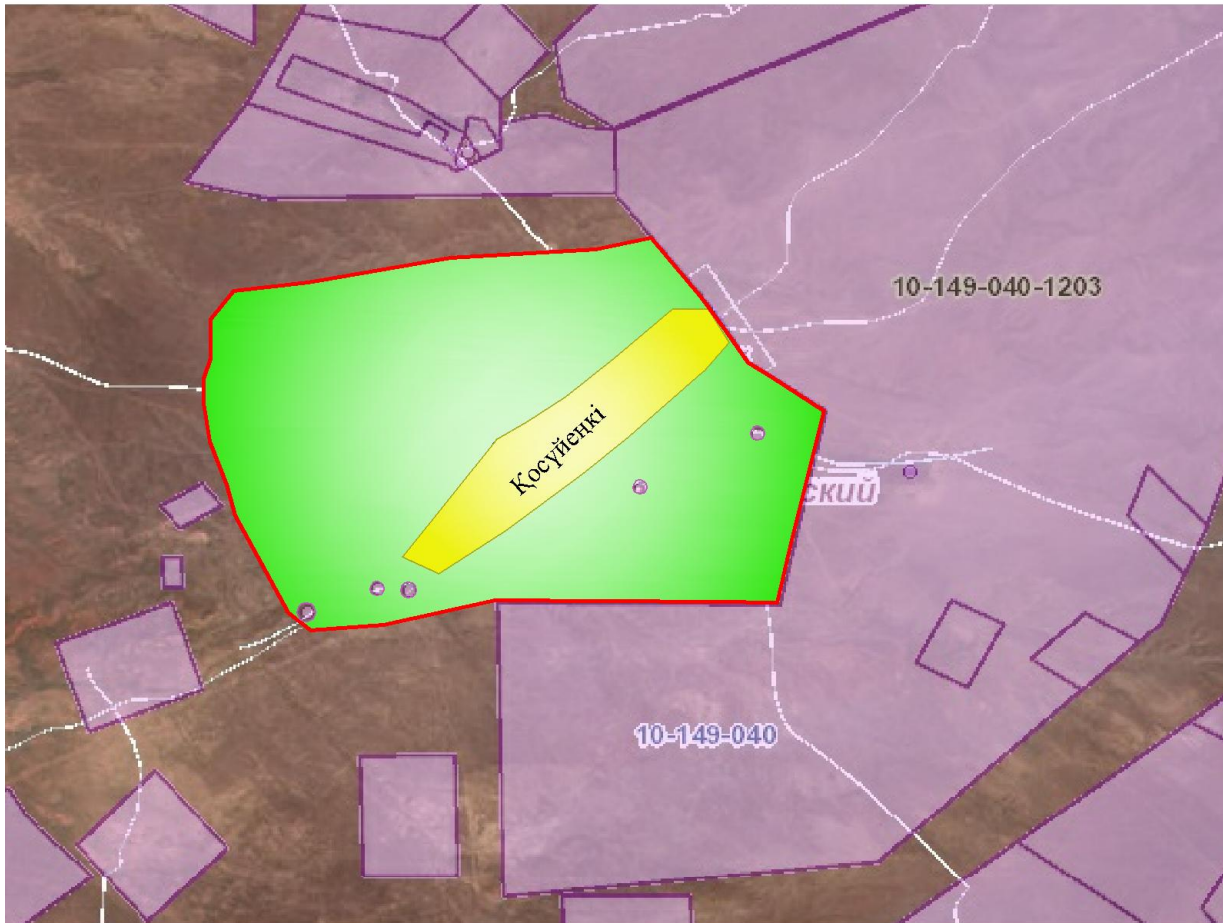
Шартты белгілер:

	-Ауылдық округтің шекарасы
	-Елді мекен жерлері
	-Ауыл шаруашылығы мақсатындағы жерлер
	-Көктемгі және жазғы уақытта пайдаланатын жайылымдар

-Күзгі және қысқы уақытта пайдаланатын жайылымдар

- Көлдер
- Мал тоғыту ваннасы
- Каналдар
- Мал қорымы

Жайылым пайдаланушылардың су тұтыну нормасына сәйкес жасалған су көздеріне (көлдерге, өзендерге, тоғандарға, апандарға, суару немесе суландыру каналдарына, құбырлы немесе шахталы құдықтарға) қол жеткізу схемасы



Шартты белгілер:

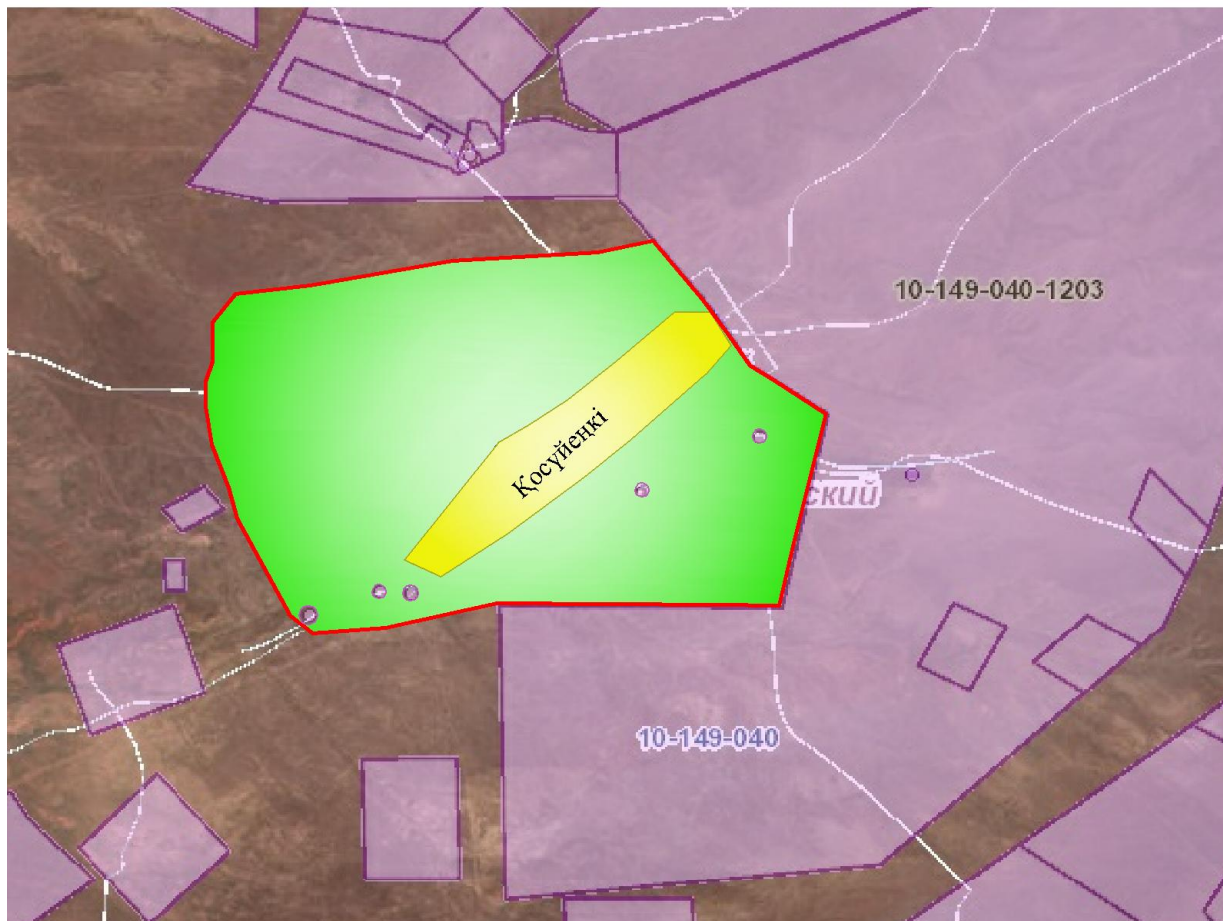
	-Ауылдық округтің шекарасы
	-Елді мекен жерлері
	-Ауыл шаруашылығы мақсатындағы жерлер
	-Көктемгі және жазғы уақытта пайдаланатын жайылымдар
	-Күзгі және қысқы уақытта пайдаланатын жайылымдар

- Көлдер



- - Каналдар

Жайылымы жоқ жеке және (немесе) заңды тұлғалардың ауылшаруашылығы жануарларының мал басын орналастыру үшін жайылымдарды қайта бөлу және оны берілетін жайылымдарға ауыстыру схемасы

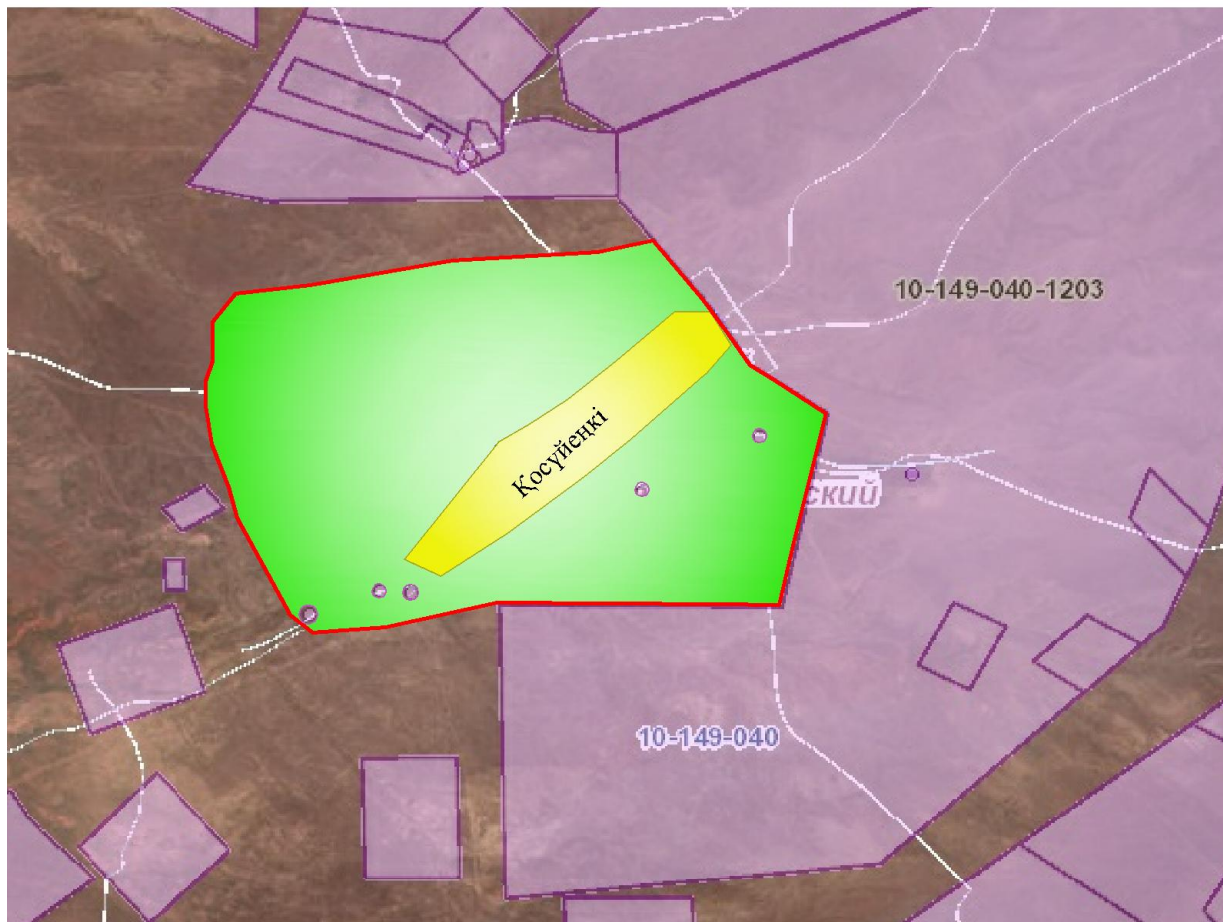


Шартты белгілер:

	-Ауылдық округтің шекарасы
	-Елді мекен жерлері
	-Ауылшаруашылығы мақсатындағы жерлер
	-Жайылымдарды қайта бөлуге арналған жер телімдері

Ауылдық округ маңында орналасқан жайылымдармен қамтамасыз етілмеген жеке және (немесе) заңды тұлғалардың ауылшаруашылығы жануарларының мал басын шалғайдағы жайылымдарға орналастыру схемасы





**Шартты белгілер:**

	-Ауылдық округтің шекарасы
	-Елді мекен жерлері
	-Ауылшаруашылығы мақсатындағы жерлер
	-Мал басын орналастыру шекаралары

Ауыл шаруашылығы жануарларын жаюдың және айдаудың маусымдық маршруттарын белгілейтін жайылымдарды пайдалану жөніндегі күнтізбелік графигі

№	Ауылдық округтің атауы	Жайылымға малдарды айдап шығарылу кезеңі	Жайылымнан малдардың қайтарылу кезеңі
1	Қосүйеңкі	Наурыз 2 жартысы	Қазан 1 онкүндігі

Жанақорған аудандық маслихатының  
2021 жылғы 30 желтоқсандағы  
№ 159 шешіміне 10-қосымша

**Жаңарық ауылдық округінің 2022 - 2023 жылдарға арналған жайылымдарды басқару және оларды пайдалану жөніндегі жоспары**

1) құқық белгілейтін құжаттар негізінде жер санаттары, жер учаскелерінің меншік иелері және жер пайдаланушылар бөлінісінде әкімшілік-аумақтық бірлік аумағында жайылымдардың орналасу схемасы (картасы);

2) жайылым айналымдарының қолайлы схемасы;

3) жайылымдардың, оның ішінде маусымдық жайылымдардың сыртқы және ішкі шекаралары мен алаңдары, жайылымдық инфрақұрылым объектілері белгіленген картасы;

4) жайылым пайдаланушылардың су тұтыну нормасына сәйкес жасалған су көздеріне (көлдерге, өзендерге, тоғандарға, апандарға, суару немесе суландыру каналдарына, құбырлы немесе шахталы құдықтарға) қолжеткізу схемасы;

5) жайылымы жоқ жеке және (немесе) заңды тұлғалардың ауыл шаруашылығы жануарларының мал басын орналастыру үшін жайылымдарды қайта бөлу және оны берілетін жайылымдарға ауыстыру схемасы;

6) ауылдық округ маңында орналасқан жайылымдармен қамтамасыз етілмеген жеке және (немесе) заңды тұлғалардың ауыл шаруашылығы жануарларының мал басын шалғайдағы жайылымдарға орналастыру схемасы;

7) ауыл шаруашылығы жануарларын жаюдың және айдаудың маусымдық маршруттарын белгілейтін жайылымдарды пайдалану жөніндегі күнтізбелік графигі.

Ауылдық округтің аумағы құрғақ, даласы бетеге-селеулі белдем тармағына жатады.

Дала өсімдігі басым болуы анықталды, оның негізгі түрлері: бетеге, селеулер, сұлыбас және шамалы даланың түрлі шөптерінің қатысуымен әр түрлі жусанның түрлері.

Ауылдық округ аумағында гидрографиялық торап нашар дамыған. Жайылымды суландыру табиғи көлдерден, бұлақтардан, каналдардан қамтамасыз етіледі. Судың сапасы әлсіз тұздылау, малдарды суару үшін жарамды.

Жайылымдық алқаптардың орташа өнімділігі 2,4 центер/гектарды құрайды.

Жайылымдар жемдерінің қоры ұзақтығы 190-200 күн болатын жайылым кезеңінде пайдаланылады.

Жаңарық ауылдық округі, солтүстік жағынан Қыркеңсе ауылдық округімен, оңтүстік жағынан Байкенже ауылдық округімен шектеседі.

Әкімшілік-аумақтық бөлінісі Жаңарық ауылынан тұрады.

Табиғи ауа-райының жағдайлары бойынша Жаңарық ауылдық округі күрт құбылмалы ауа-райымен құрғақ далалық аймаққа жатады, олар үшін тән қасиет: көктем-жазғы мезгілінің құрғақшылығы, жазғы жоғары және қысқы төмен ауа температурасы, жыл мезгілі бойынша жеткіліксіз және тұрақсыз атмосфералық жауын-шашын және бір жыл ішінде едәуір желдің жігерлігі.

Жаңарық ауылдық округінің жалпы жер көлемі 1902 гектар (бұдан әрі – га), оның ішінде жайылымдар – 1019 га.

Санаттары бойынша жерлер келесідей бөлінеді:

ауыл шаруашылығы мақсатындағы жерлер – 1139 га;

елді мекендердің жерлері – 400,6 га.

Ауылдық округ аумағындағы ауыл шаруашылығы жануарлары мал басының саны: 3804 бас ірі қара малы, 5879 бас уақ мал, 1347 бас жылқы, 59 түйе малы бар.

Ауыл шаруашылығы жануарларының түрлері бойынша келесідей бөлінген:

ірі қара мал – 16 табын;

уақ мал - 28 отар;

жылқылар – 35 үйір;

түйе- 2 табын.

Жайылымдар елді мекендердің табиғи-климаттық ерекшелігіне байланысты табиғи жайылымдарға жатады және көбінесе малды бағу үшін пайдаланылады. Ауылдық округтің аумағында екпе және аридтік жайылымдар жоқ.

Жайылымдарды негізгі пайдаланушылар Жаңарық ауылдық округінің тұрғындары болып табылады.

Жоспар жайылымдарды ұтымды пайдалану, жем-шөпке қажеттілікті тұрақты қамтамасыз ету және жайылымдардың тозу процестерін болғызбау мақсатында қабылданды.

Жаңарық ауылдық округінің аумағында 1 ветеринарлық пункт, 1 мал қорымы қызмет істейді.

Жаңарық ауылдық округінде малды айдап өтуге арналған сервитуттар белгіленбеген.

Құқық белгілейтін құжаттар негізінде жер санаттары, жер учаскелерінің меншік иелері және жер пайдаланушылар бөлінісінде әкімшілік-аумақтық бірлік аумағында жайылымдардың орналасу схемасы (картасы)







15	Мах мут	172	25	75	40	3	13,5	3	16	16	337,5	225	640	48	1250,5	
16	Қалдарбеков Ислам	56	9				13,5				121,5				121,5	
17	Мадалиев Нурмахан	78	6		7		13,5		16		81		112		193	
18	Сарсенбаев Даulet	30	32				13,5				432				432	
19	Алмаганбет Уржигитов	208	28		8		13,5		16		378		128		506	
20	Парменов Сәмідин	327	67				13,5				904,5				904,5	
21	Мусаев Ержан	48	12	44			13,5	3			162	132			294	
22	Булдырков Галым	69														69
23	Әбшақиров Нұрберген	86	18	47	27		13,5	3	16		243	141	432		816	
24	Б.Ахметов	85	4				13,5				54				54	31
25	Абдукаликов Орынбасар	10	10				13,5				135				135	

26	Затилаев Исак	409	363	1952	47		13,5	3	16		4900,5	5856	752		11508,5
27	Ахатаев Сакен	409	57		105		13,5		16		769,5		1680		2449,5
28	Мырзабекова Оразкуль	144	4			10	13,5			16	54			160	214
29	Ажиев Ергали	40	16	135			13,5	3			216	405			621
30	Дүйсенов Жұманғали	65	14				13,5				189				189
31	Қалдарбек Оспан	128	96	22	82		13,5	3	16		1296	66	1312		2674
32	Ермауытова С	21	26	40			13,5	3			351	120			471
33	Бегентаев Сейтжаппар	39	56				13,5				756				756
34	Исмайлов Асылбек	133	117	182	74		13,5	3	16		1579,5	546	1184		3309,5
35	Асанов Н.	69													69
36	Орынханов Мурат	140													140
37	Сейтбеко	608		231				3							693

	в Бола тбек										693					
38	Изат улла ев А	7													7	
39	Жун исов Файз улла	34	7		8		13,5		16		94,5		128		222,5	
40	М. Ибад улла ев	32	4		32		13,5		16		54		512		566	
41	Абса дыко в Русл ан	16,4													16,4	
42	Амет ов Агы най	8,24													8,24	
43	Ныса нбае в Д	30	126		5		13,5		16		1701		80		1781	
44	Сади рсла мов Адил	11	50		19		13,5		16		675		304		979	
45	Есим ова Сапа ркул ь	130	174	273	34		13,5	3	16		2349	819	544		3712	
46	Муса лиев Ержа н	10													10	
	Қор ыты нды	4621, 64	1516	3228	616	13	13,5	3	16	16	2046 6	6984	1587 2	688	4021 4	590,6 4

Аббревиатуралардың таратылып жазылуы:

МІҚ- мүйізді ірі қара мал;

УМ- уақ мал;

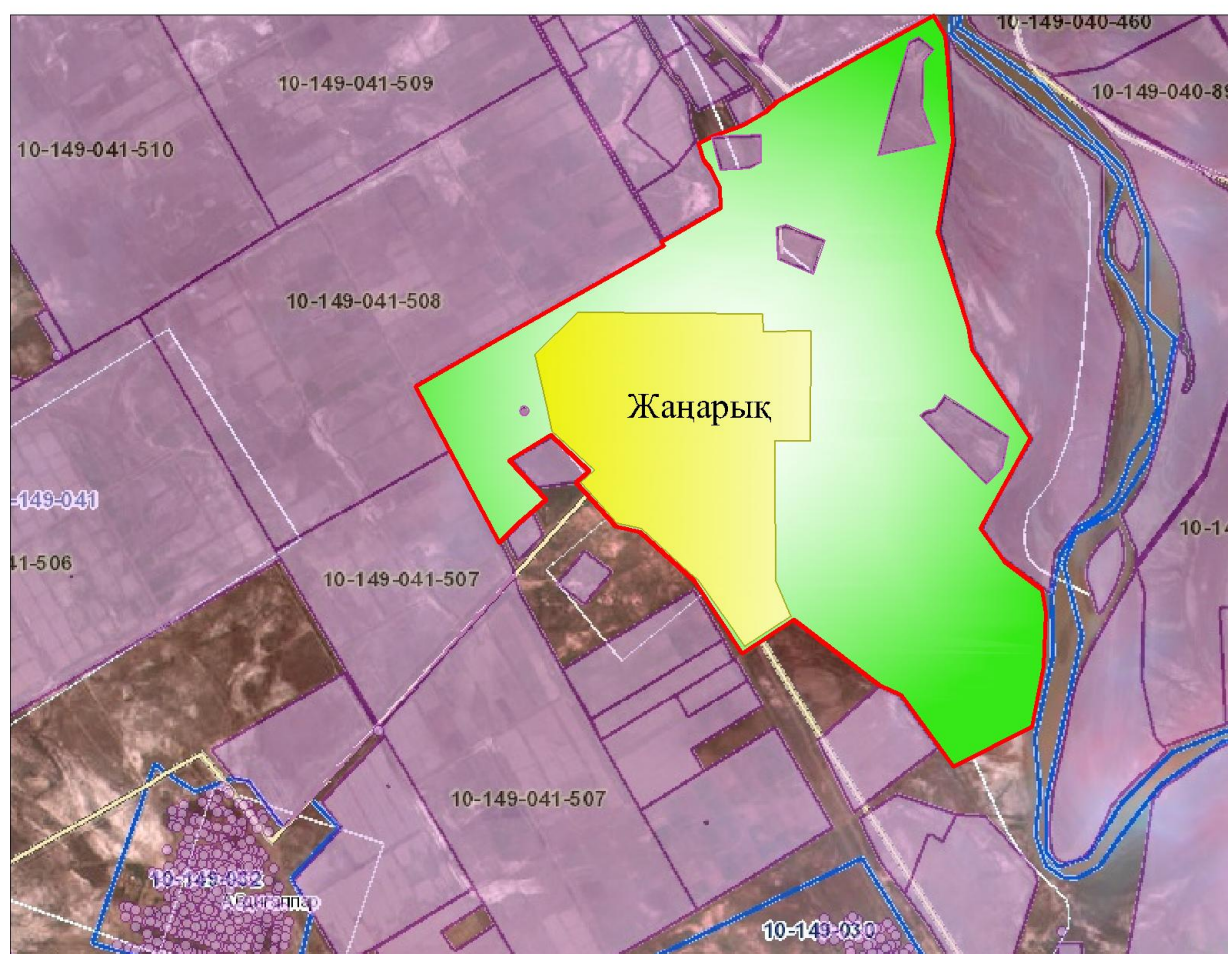
Га – гектар.



Жаңарық ауылдық округі бойынша елді мекендер бөлінісінде мүйізді ірі қара аналық (сауын )мал басын орналастыру үшін жайылымдарды бөлу жөніндегі мәліметтер

№	Елді мекені	Жайылым алаңы, (гектар)	Сауын сиырлардың болуы (бас)	Жайылымға қажеттілік нормасы 1 бас, (гектар)	Жайылымдардың қажеттілігі (гектар)	Жайылымдармен қамтамасыз етілмеген (гектар)	Қажеттіліктің қамтамасыз етілуі, (пайыз)	Артықшылық, (гектар)
1	Жаңарық	1019	740	13,5	9990	8971	89,8	-
	Барлығы	1019	740	13,5	9990	8971	89,8	-

### Жайылым айналымдарының қолайлы схемасы

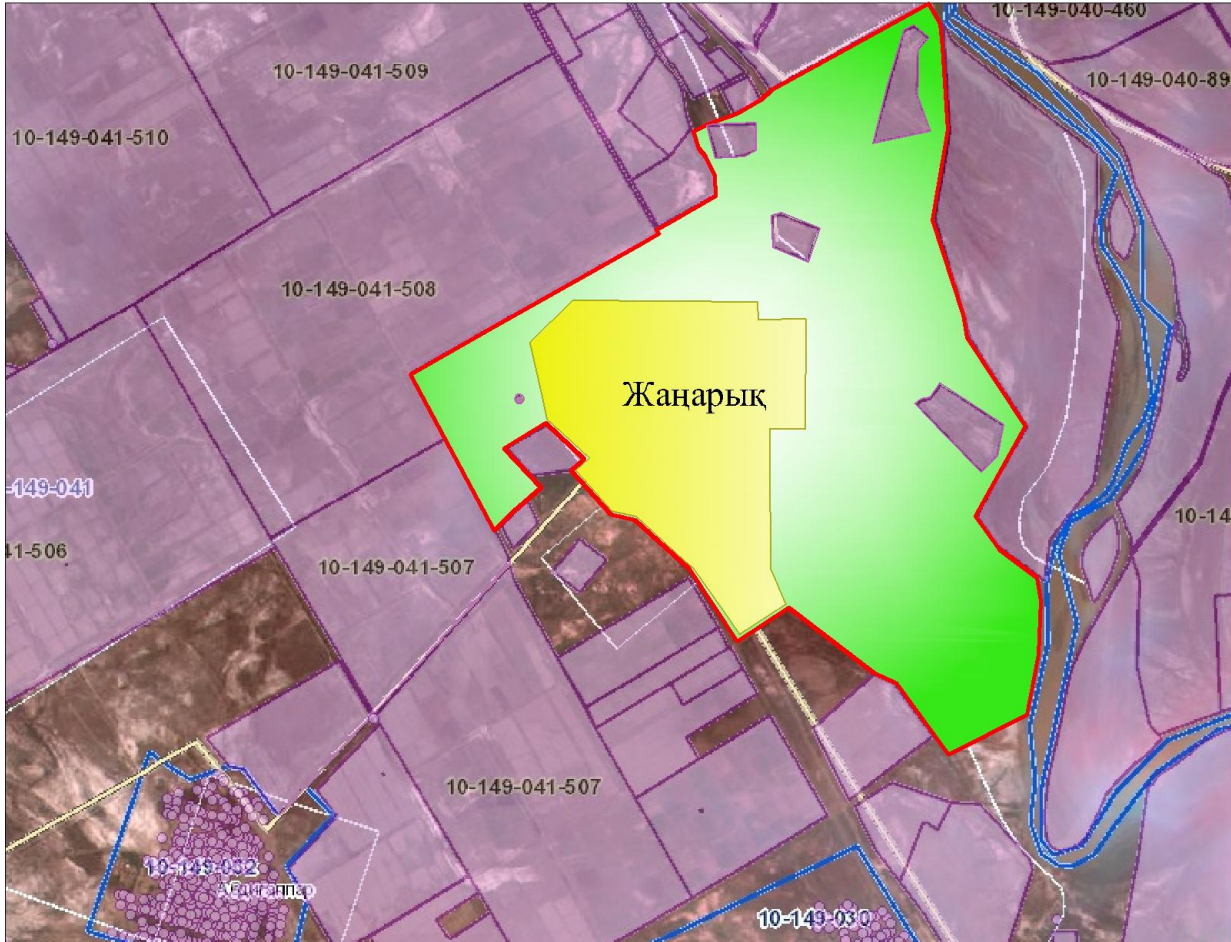


### Шартты белгілер:

	-Ауылдық округтің шекарасы
	-Елді мекен жерлері
	-Ауыл шаруашылығы мақсатындағы жерлер
	-Көктемгі және жазғы уақытта пайдаланатын жайылымдар

-Күзгі және қысқы уақытта пайдаланатын жайылымдар

Жайылымдардың, оның ішінде маусымдық жайылымдардың сыртқы және ішкі шекаралары мен алаңдары жайылымдық инфрақұрылым объектілерінің белгіленген картасы



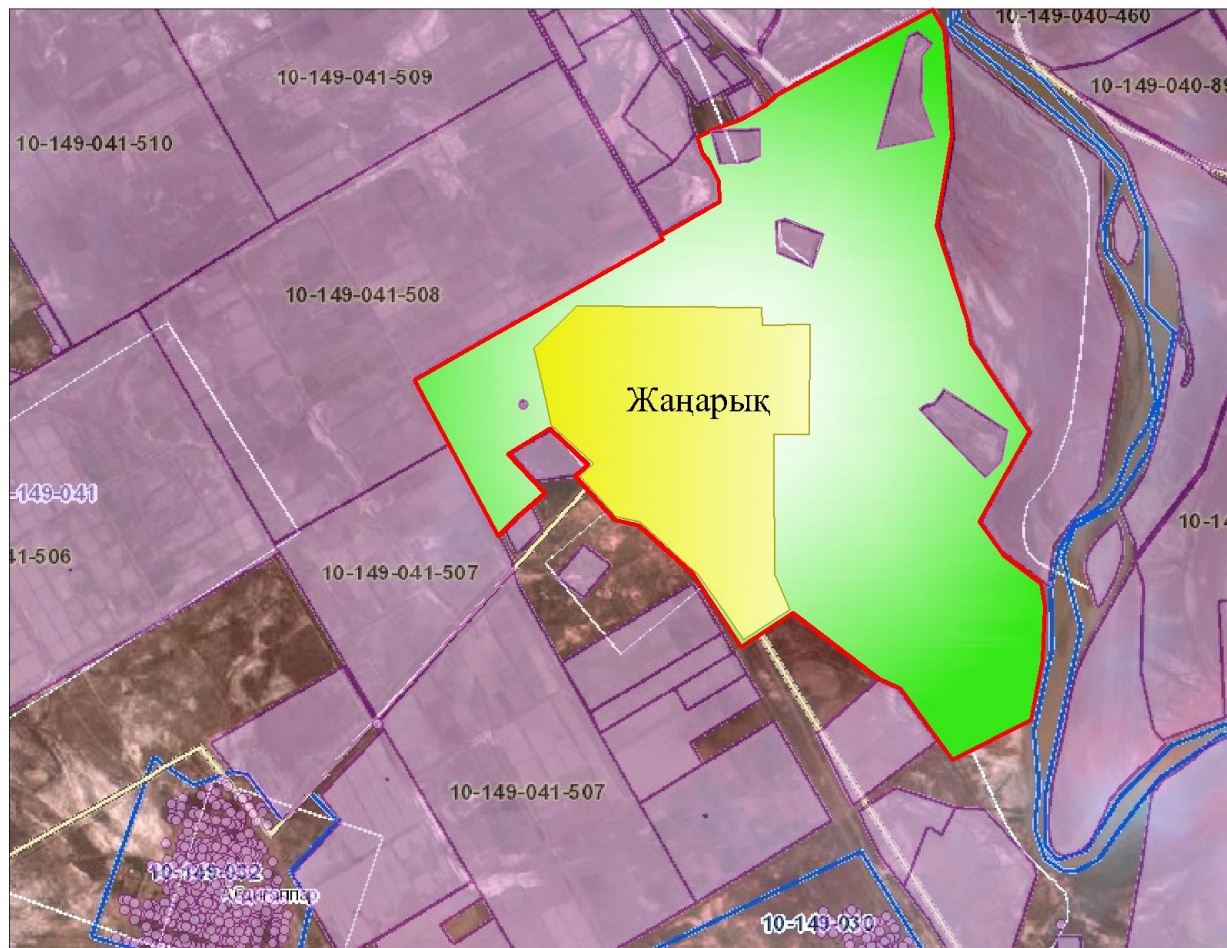
Шартты белгілер:

	-Ауылдық округтің шекарасы
	-Елді мекен жерлері
	-Ауыл шаруашылығы мақсатындағы жерлер
	-Көктемгі және жазғы уақытта пайдаланатын жайылымдар
	-Күзгі және қысқы уақытта пайдаланатын жайылымдар

- Көлдер
- - Каналдар
- Мал қорымы



Жайылым пайдаланушылардың су тұтыну нормасына сәйкес жасалған су көздеріне (көлдерге, өзендерге, тоғандарға, апандарға, суару немесе суландыру каналдарына, құбырлы немесе шахталы құдықтарға) қол жеткізу схемасы

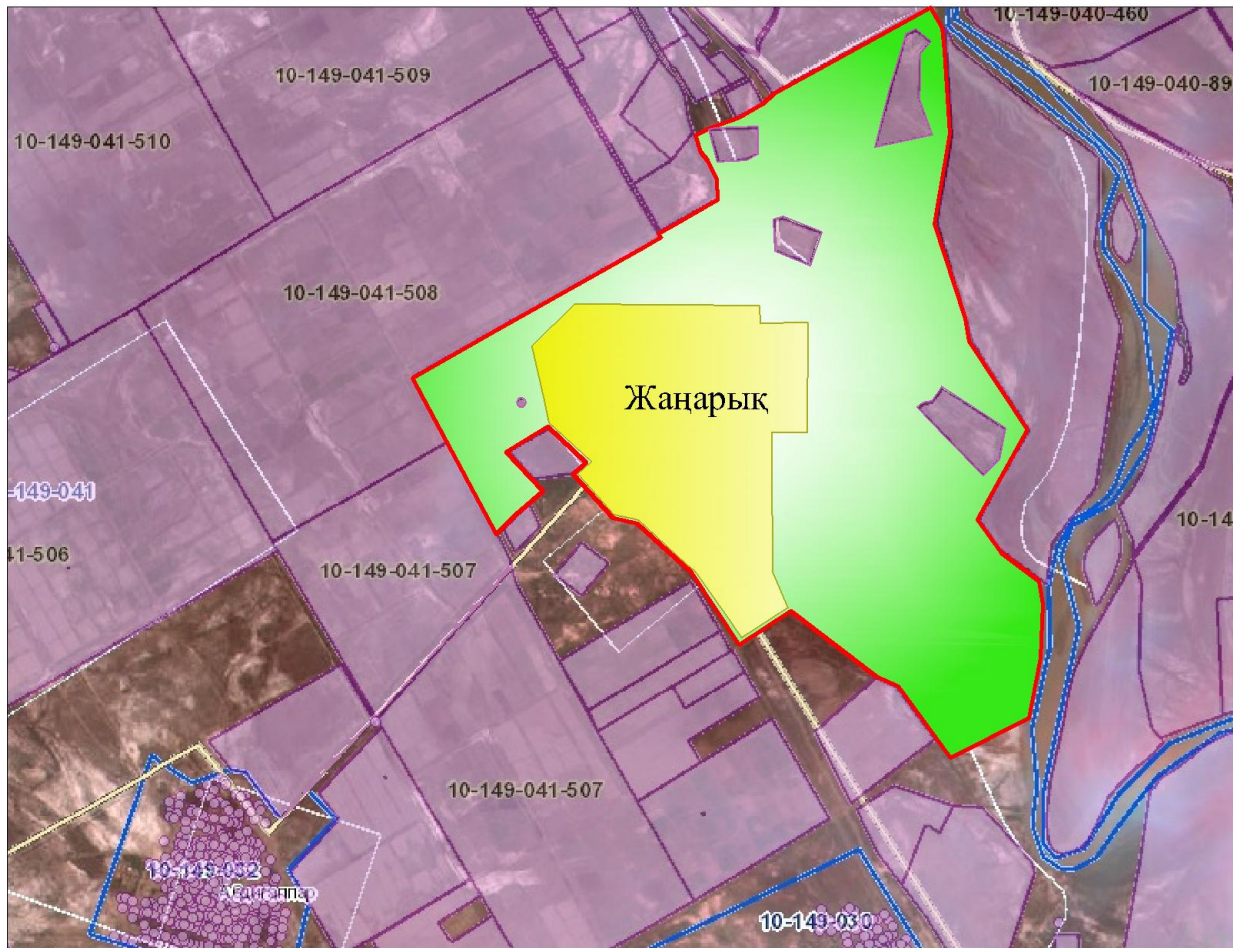


Шартты белгілер:

	-Ауылдық округтің шекарасы
	-Елді мекен жерлері
	-Ауыл шаруашылығы мақсатындағы жерлер
	-Көктемгі және жазғы уақытта пайдаланатын жайылымдар
	-Күзгі және қысқы уақытта пайдаланатын жайылымдар

- - Көлдер
- Каналдар

Жайылымы жоқ жеке және (немесе) заңды тұлғалардың ауылшаруашылығы жануарларының мал басын орналастыру үшін жайылымдарды қайта бөлу және оны берілетін жайылымдарға ауыстыру схемасы

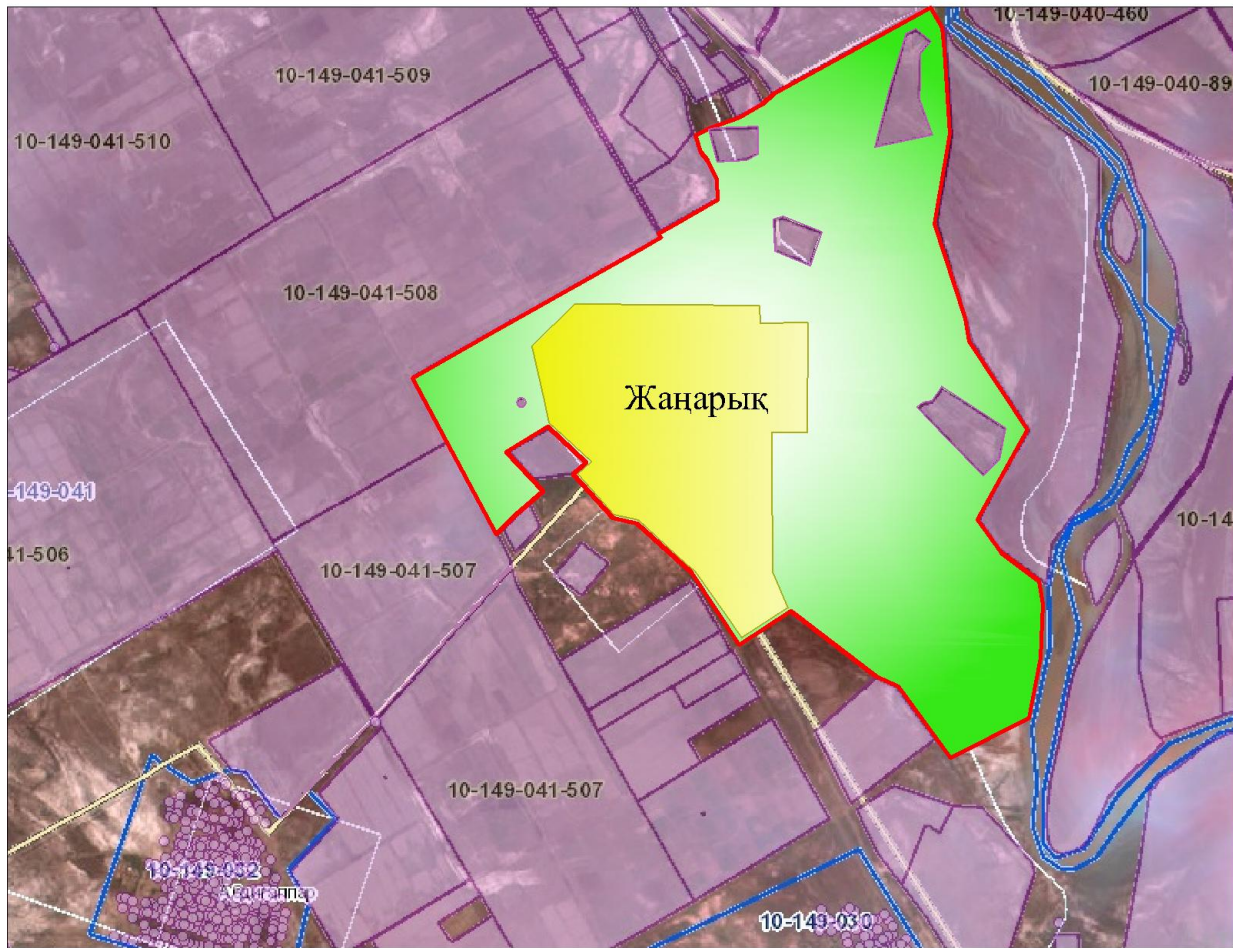


**Шартты белгілер:**

	-Ауылдық округтің шекарасы
	-Елді мекен жерлері
	-Ауылшаруашылығы мақсатындағы жерлер
	-Жайылымдарды қайта бөлуге арналған жер телімдері

Ауылдық округ маңында орналасқан жайылымдармен қамтамасыз етілмеген жеке және (немесе) заңды тұлғалардың ауылшаруашылығы жануарларының мал басын шалғайдағы жайылымдарға орналастыру схемасы





**Шартты белгілер:**

	-Ауылдық округтің шекарасы
	-Елді мекен жерлері
	-Ауыл шаруашылығы мақсатындағы жерлер
	-Мал басын орналастыру шекаралары

Ауылшаруашылығы жануарларын жаюдың және айдаудың маусымдық маршруттарын белгілейтін жайылымдарды пайдалану жөніндегі күнтізбелік графигі

№	Ауылдық округтің атауы	Жайылымға малдардың айдап шығарылу кезеңі	Жайылымнан малдардың қайтарылу кезеңі
1	Жаңарық	Наурыз 2 жартысы	Қазан 1 онкүндігі

Жанақорған аудандық маслихатының  
2021 жылғы 30 желтоқсандағы  
№ 159 шешіміне 11-қосымша

**Қаратөбе ауылдық округінің 2020-2023 жылдарға арналған жайылымдарды басқару және оларды пайдалану жөніндегі жоспары**

1) құқық белгілейтін құжаттар негізінде жер санаттары, жер учаскелерінің меншік иелері және жер пайдаланушылар бөлінісінде әкімшілік-аумақтық бірлік аумағында жайылымдардың орналасу схемасы (картасы);

2) жайылым айналымдарының қолайлы схемасы;

3) жайылымдардың, оның ішінде маусымдық жайылымдардың сыртқы және ішкі шекаралары мен алаңдары, инфрақұрылым объектілері белгіленген картасы;

4) жайылым пайдаланушылардың су тұтыну нормасына сәйкес жасалған су көздеріне (көлдерге, өзендерге, тоғандарға, апандарға, суару немесе суландыру каналдарына, құбырлы немесе шахта құдықтарға) қол жеткізу схемасы;

5) жайылымдары жоқ жеке және (немесе) заңды тұлғалардың ауыл шаруашылығы жануарларының мал басын орналастыру үшін жайылымдарды қайта бөлу және оны берілетін жайылымдарға ауыстыру схемасы;

6) ауылдық округ маңында орналасқан жайылымдармен қамтамасыз етілмеген жеке және (немесе) заңды тұлғалардың ауыл шаруашылығы жануарларының мал басын шалғайдағы жайылымдарға орналастыру схемасы;

7) ауыл шаруашылығы жануарларын жаюдың және айдаудың маусымдық бағыттарын белгілейтін жайылымдарды пайдалану жөніндегі күнтізбелік графигі.

Ауылдық округтің аумағы құрғақ, даласы бетеге-селеулі белдем тармағына жатады.

Дала өсімдігі басым болуы анықталды, оның негізгі түрлері: бетеге, селеулер, сұлыбас және шамалы даланың түрлі шөптерінің қатысуымен әр түрлі жусанның түрлері.

Ауылдық округ аумағында гидрографиялық торап нашар дамыған. Жайылымды суландыру табиғи көлдерден, бұлақтардан, каналдардан қамтамасыз етіледі. Судың сапасы әлсіз тұздылау, малдарды суару үшін жарамды.

Жайылымдық алқаптардың орташа өнімділігі 3,4 центер/гектарды құрайды.

Жайылымдар жемдерінің қоры ұзақтығы 190-200 күн болатын жайылым кезеңінде пайдаланылады.

Қаратөбе ауылдық округі, солтүстік жағынан Келінтөбе ауылдық округімен, оңтүстік жағынан Сырдария өзенімен шектеседі.

Әкімшілік-аумақтық бөлінісі Қаратөбе ауылынан тұрады.

Табиғи ауа-райының жағдайлары бойынша Қаратөбе ауылдық округі күрт құбылмалы ауа-райымен құрғақ далалық аймаққа жатады, олар үшін тән қасиет: көктем-жазғы мезгілінің құрғақшылығы, жазғы жоғары және қысқы төмен ауа температурасы, жыл мезгілі бойынша жеткіліксіз және тұрақсыз атмосфералық жауын-шашын және бір жыл ішінде едәуір желдің жігерлігі.

Қаратөбе ауылдық округі аумағының жалпы көлемі 5570,0 гектар (бұдан әрі- га), оның ішінде Жайылымдар – 3045,0 га.

Санаттары бойынша жерлер келесідей бөлінеді:

ауыл шаруашылығы мақсатындағы жерлер – 3111,0 га;

елді мекендердің жерлері- 487,2 га;

Ауылдық округ аумағындағы ауыл шаруашылығы жануарлары мал басының саны: 3203 бас ірі қара малы, 2799 бас уақ мал, 1213 бас жылқы, 371 түйе малы бар.

Ауыл шаруашылығы жануарларының түрлері бойынша келесідей бөлінген:  
ірі қара мал-15 табын;  
уақ мал-5 отар;  
жылқылар-48 үйір;  
Түйе- 24 табын.

Жайылымдар елді мекендердің табиғи-климаттық ерекшелігіне байланысты табиғи жайылымдарға жатады және көбінесе малды бағу үшін пайдаланылады. Ауылдық округтің аумағында екпе және аридтік жайылымдар жоқ.

Жайылымдарды негізгі пайдаланушылар Қаратөбе ауылдық округінің тұрғындары болып табылады.

Жоспар жайылымдарды ұтымды пайдалану, жем-шөпке қажеттілікті тұрақты қамтамасыз ету және жайылымдардың тозу процестерін болғызбау мақсатында қабылданды.

Қаратөбе ауылдық округінің аумағында 1 ветеринарлық пункт, 1 мал қорымы қызмет істейді.

Қаратөбе ауылдық округінде малды айдап өтуге арналған сервитуттар белгіленбеген.

Құқық белгілейтін құжаттар негізінде жер санаттары, жер учаскелерінің меншік иелері және жер пайдаланушылар бөлінісінде әкімшілік-аумақтық бірлік аумағында жайылымдардың орналасу схемасы (картасы)





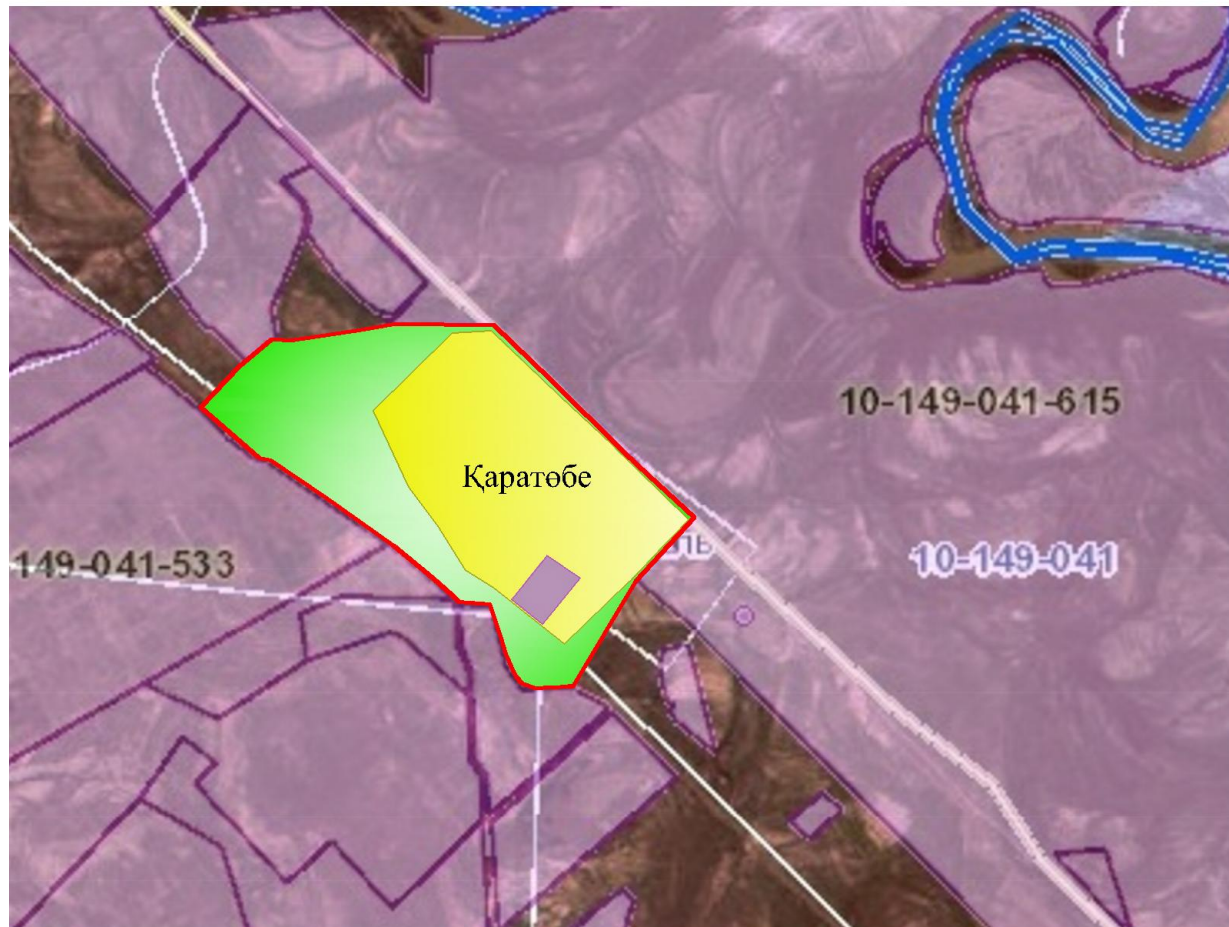






№	Елді мекені	Жайылым алаңы, (га)	Сауын сиырлардың болуы (бас)	Жайылымға қажеттілік нормасы 1 бас, (га)	Жайылымдардың қажеттілігі, (га)	Жайылымдармен қамтамасыз етілмеген (га)	Қажеттіліктің қамтамасыз етілуі, %	Артықшылық, (га)
1	Қаратөбе	2467,0	1311	13,5	17698,5	15231,5	13,9	-
	Барлығы	2467,0	1311	13,5	17698,5	15231,5	13,9	-

### Жайылым айналымдарының қолайлы схемасы

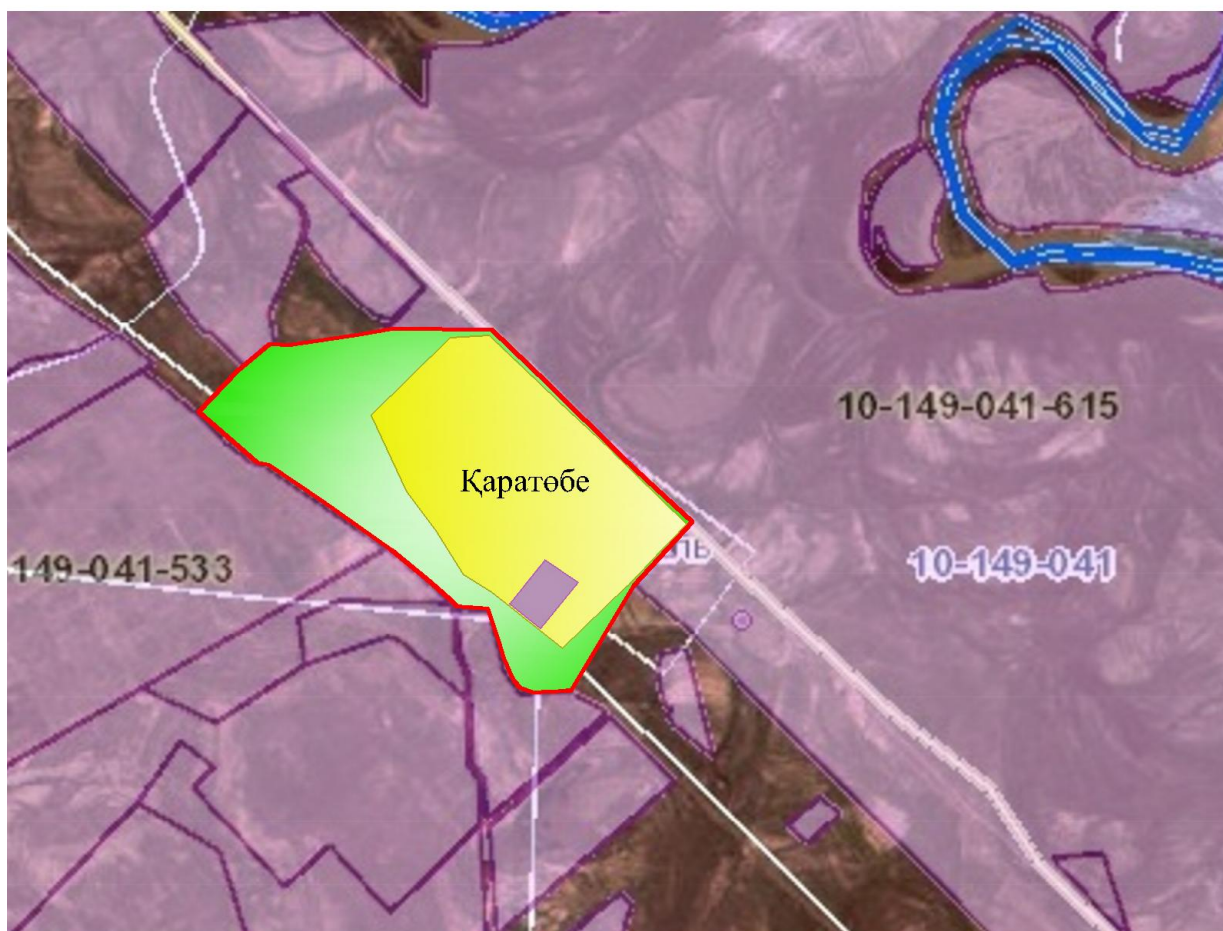


### Шартты белгілер:

	-Ауылдық округтің шекарасы
	-Елді мекен жерлері
	-Ауылшаруашылығы мақсатындағы жерлер
	-Көктемгі және жазғы уақытта пайдаланатын жайылымдар
	-Күзгі және қысқы уақытта пайдаланатын жайылымдар



Жайылымдардың, оның ішінде маусымдық жайылымдардың сыртқы және ішкі шекаралары мен алаңдары, жайылымдық инфрақұрылым объектілері белгіленген картасы

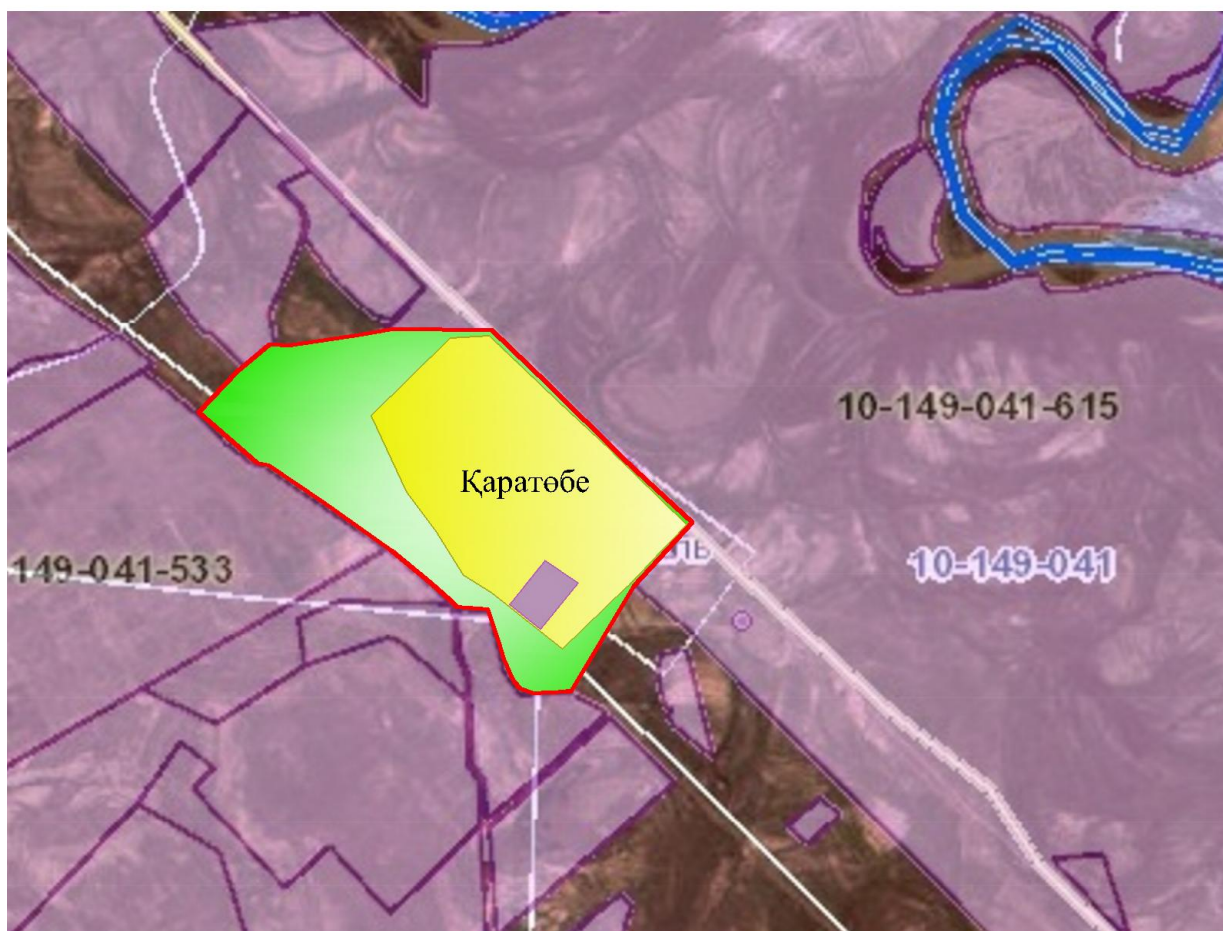


Шартты белгілер:

	-Ауылдық округтің шекарасы
	-Елді мекен жерлері
	-Ауыл шаруашылығы мақсатындағы жерлер
	-Көктемгі және жазғы уақытта пайдаланатын жайылымдар
	-Күзгі және қысқы уақытта пайдаланатын жайылымдар

- Көлдер
- Каналдар
- Мал қорымы

Жайылым пайдаланушылардың су тұтыну нормасына сәйкес жасалған су көздеріне (көлдерге, өзендерге, тоғандарға, апандарға суару немесе суландыру каналдарына, құбырлы немесе шахталы құдықтарға) қол жеткізу схемасы

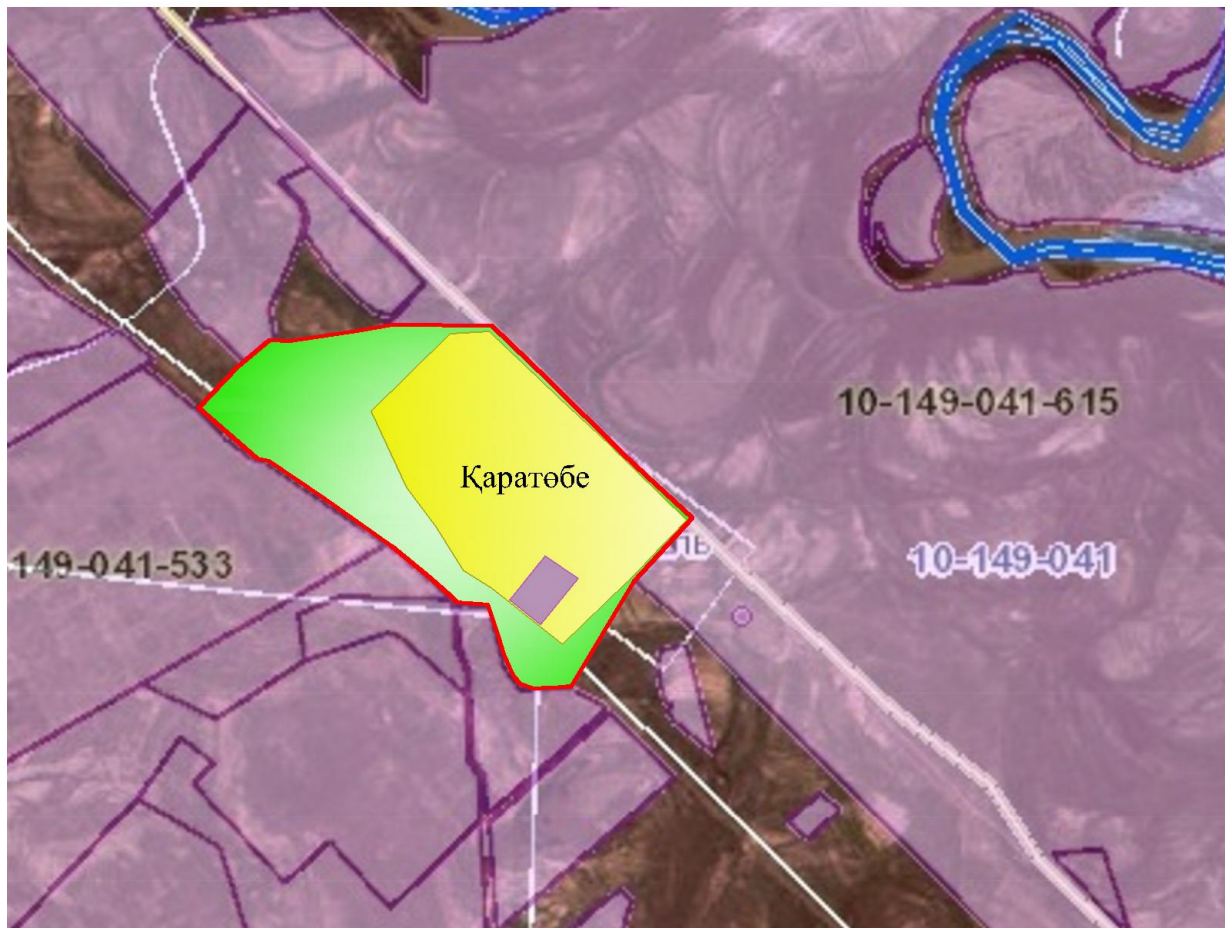


Шартты белгілер:

	-Ауылдық округтің шекарасы
	-Елді мекен жерлері
	-Ауыл шаруашылығы мақсатындағы жерлер
	-Көктемгі және жазғы уақытта пайдаланатын жайылымдар
	-Күзгі және қысқы уақытта пайдаланатын жайылымдар

- Көлдер
- Каналдар

Жайылымы жоқ жеке және (немесе) заңды тұлғалардың ауылшаруашылығы жануарларының мал басын орналастыру үшін жайылымдарды қайта бөлу және оны берілетін жайылымдарға ауыстыру схемасы

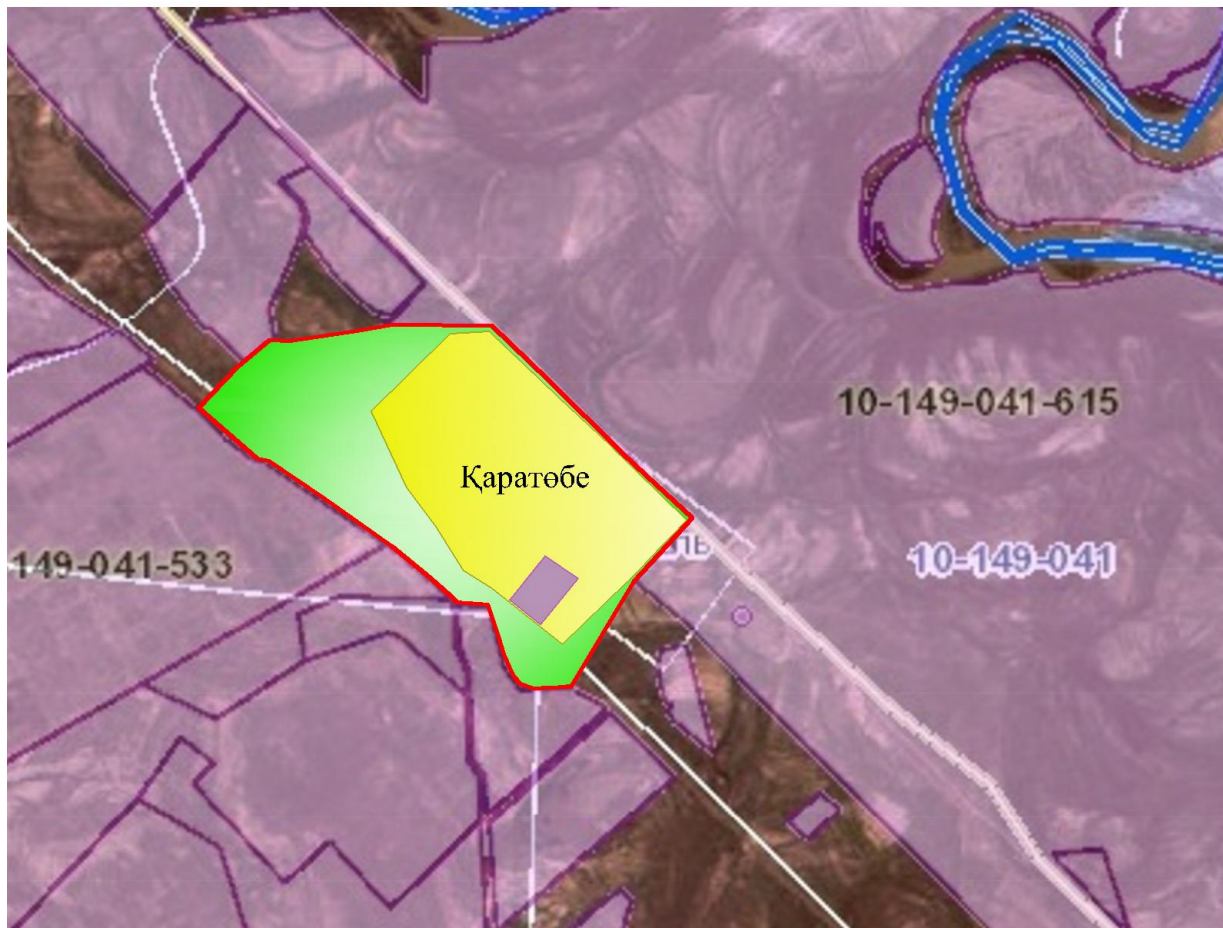


Шартты белгілер:

	-Ауылдық округтің шекарасы
	-Елді мекен жерлері
	-Ауылшаруашылығы мақсатындағы жерлер
	-Жайылымдарды қайта бөлуге арналған жер телімдері

Ауылдық округ маңында орналасқан жайылымдармен қамтамасыз етілмеген жеке және (немесе) заңды тұлғалардың ауылшаруашылығы жануарларының мал басын шалғайдағы жайылымдарға орналастыру схемасы





**Шартты белгілер:**

	-Ауылдық округтің шекарасы
	-Елді мекен жерлері
	-Ауылшаруашылығы мақсатындағы жерлер
	-Мал басын орналастыру шекаралары

Ауылшаруашылығы жануарларын жаюдың және айдаудың маусымдық маршруттарын белгілейтін жайылымдарды пайдалану жөніндегі күнтізбелік графигі

№	Ауылдық округтің атауы	Жайылымға малдардың айдап шығарылу мерзімі	Жайылымнан малдардың қайтарылу мерзімі
1	Қаратөбе	Наурыз 2 жартысы	Қазан 1 онкүндігі

Жанақорған аудандық маслихатының  
2021 жылғы 30 желтоқсандағы  
№ 159 шешіміне 12-қосымша

**Кейден ауылдық округінің 2022 - 2023 жылдарға арналған жайылымдарды басқару және оларды пайдалану жөніндегі жоспары**

1) құқық белгілейтін құжаттар негізінде жер санаттары, жер учаскелерінің меншік иелері және жер пайдаланушылар бөлінісінде әкімшілік-аумақтық бірлік аумағында жайылымдардың орналасу схемасы (картасы);



2) жайылым айналымдарының қолайлы схемасы;

3) жайылымдардың, оның ішінде маусымдық жайылымдардың сыртқы және ішкі шекаралары мен алаңдары, жайылымдық инфрақұрылым объектілері белгіленген картасы;

4) жайылым пайдаланушылардың су тұтыну нормасына сәйкес жасалған су көздеріне (көлдерге, өзендерге, тоғандарға, апандарға, суару немесе суландыру каналдарына, құбырлы немесе шахталы құдықтарға) қолжеткізу схемасы;

5) жайылымы жоқ жеке және (немесе) заңды тұлғалардың ауыл шаруашылығы жануарларының мал басын орналастыру үшін жайылымдарды қайта бөлу және оны берілетін жайылымдарға ауыстыру схемасы;

6) ауылдық округ маңында орналасқан жайылымдармен қамтамасыз етілмеген жеке және (немесе) заңды тұлғалардың ауыл шаруашылығы жануарларының мал басын шалғайдағы жайылымдарға орналастыру схемасы;

7) ауыл шаруашылығы жануарларын жаюдың және айдаудың маусымдық маршруттарын белгілейтін жайылымдарды пайдалану жөніндегі күнтізбелік графигі.

Ауылдық округтің аумағы құрғақ, даласы бетеге-селеулі белдем тармағына жатады.

Дала өсімдігі басым болуы анықталды, оның негізгі түрлері: бетеге, селеулер, сұлыбас және шамалы даланың түрлі шөптерінің қатысуымен әр түрлі жусанның түрлері.

Ауылдық округ аумағында гидрографиялық торап нашар дамыған. Жайылымды суландыру табиғи көлдерден, бұлақтардан, каналдардан қамтамасыз етіледі. Судың сапасы әлсіз тұздылау, малдарды суару үшін жарамды.

Жайылымдық алқаптардың орташа өнімділігі 2,4 центер/гектарды құрайды.

Жайылымдар жемдерінің қоры ұзақтығы 190-200 күн болатын жайылым кезеңінде пайдаланылады.

Кейден ауылдық округі, солтүстік жағынан Манап ауылдық округімен, оңтүстік жағынан Сырдария өзенімен шектеседі.

Әкімшілік-аумақтық бөлінісі Кейден ауылынан тұрады.

Табиғи ауа-райының жағдайлары бойынша Кейден ауылдық округі күрт құбылмалы ауа-райымен құрғақ далалық аймаққа жатады, олар үшін тән қасиет: көктем-жазғы мезгілінің құрғақшылығы, жазғы жоғары және қысқы төмен ауа температурасы, жыл мезгілі бойынша жеткіліксіз және тұрақсыз атмосфералық жауын-шашын және бір жыл ішінде едәуір желдің жігерлігі.

Кейден ауылдық округінің жалпы жер көлемі 1757 гектар (бұдан әрі – га), оның ішінде жайылымдар – 1160 га.

Санаттары бойынша жерлер келесідей бөлінеді:

ауыл шаруашылығы мақсатындағы жерлер – 1207 га;

елді мекендердің жерлері – 145 га.

Ауылдық округ аумағындағы ауыл шаруашылығы жануарлары мал басының саны: 1426 бас ірі қара малы, 2774 бас уақ мал, 116 бас жылқы малы бар.

Ауыл шаруашылығы жануарларының түрлері бойынша келесідей бөлінген:

ірі қара мал - 7 табын;

уақ мал - 16 отар;

жылқылар - 4 үйір.

Жайылымдар елді мекендердің табиғи-климаттық ерекшелігіне байланысты табиғи жайылымдарға жатады және көбінесе малды бағу үшін пайдаланылады.

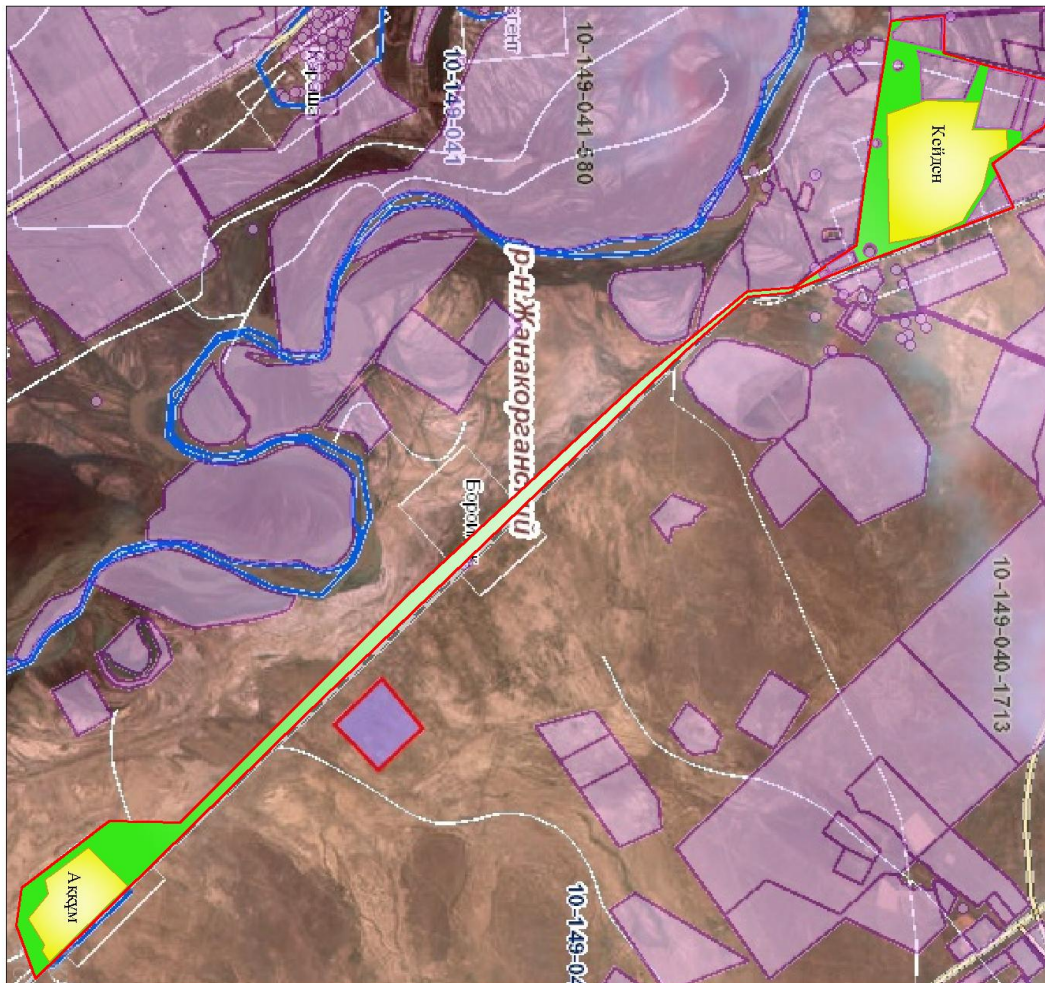
Ауылдық округтің аумағында екпе және аридтік жайылымдар жоқ.

Жайылымдарды негізгі пайдаланушылар Кейден ауылдық округінің тұрғындары болып табылады.

Жоспар жайылымдарды ұтымды пайдалану, жем-шөпке қажеттілікті тұрақты қамтамасыз ету және жайылымдардың тозу процестерін болғызбау мақсатында қабылданды.

Кейден ауылдық округінің аумағында 1 ветеринарлық пункт, 1 мал қорымы қызмет істейді.

Кейден ауылдық округінде малды айдап өтуге арналған сервитуттар белгіленбеген.



Құқық белгілейтін құжаттар негізінде жер санаттары, жер учаскелерінің меншік иелері және жер пайдаланушылар бөлінісінде әкімшілік-аумақтық бірлік аумағында жайылымдардың орналасу схемасы (картасы)

Шартты белгілер:

	-Ауылдық округтің шекарасы
	-Елді мекен жерлері
	-Ауылшаруашылығы мақсатындағы жерлері

Жер учаскелерінің меншік иелері

№	Жер учаскелерінің меншік иелері	Жайылымдары, (га)	Түрлері бойынша амалдың болуы, (бас)				Жайылымға қажеттілік нормасы 1 бас, (га)				Жайылымдардың қажеттілігі, (га)				Артқық жайылымдар, (га)	
			МІҚ	УМ	Жылқы	түйе	МІҚ	УМ	Жылқы	түйе	МІҚ	УМ	Жылқы	түйе		Жиыны (га)
1	Әбжанұлы О	462,4	29	68	23		13,5	3	16		391,5	204	368		963,5	
2	Боранбаев Ғазиз	52,26														52,26
3	Кенжебаев Мара т	424,8	30	56	6		13,5	3	16		405	168	96		669	
4	Бақытжан Мампаев	180,80	87		10		13,5		16		1174,5		160		1334,5	
5	Божбанбаев Жасұлан	120	39		1		13,5		16		526,5		16		542,5	
6	Райымқұлов Батырхан	2142														2142
7	Төленбаев Бақдәулет	55	25				13,5				337,5				337,5	

8	Абди кано в Шах даг	338,8	17				13,5				229,5			229,5	109,3	
9	Нұр шабе ков А	50	100	150	6		13,5	3	16		1350	450	96		1896	
	Барл ығы	3826, 06	327	274	46		13,5	3	16	16	4414, 5	822	736		5972, 5	2303, 56

Аббревиатуралардың таратылып жазылуы:

МІҚ- мүйізді ірі қара мал;

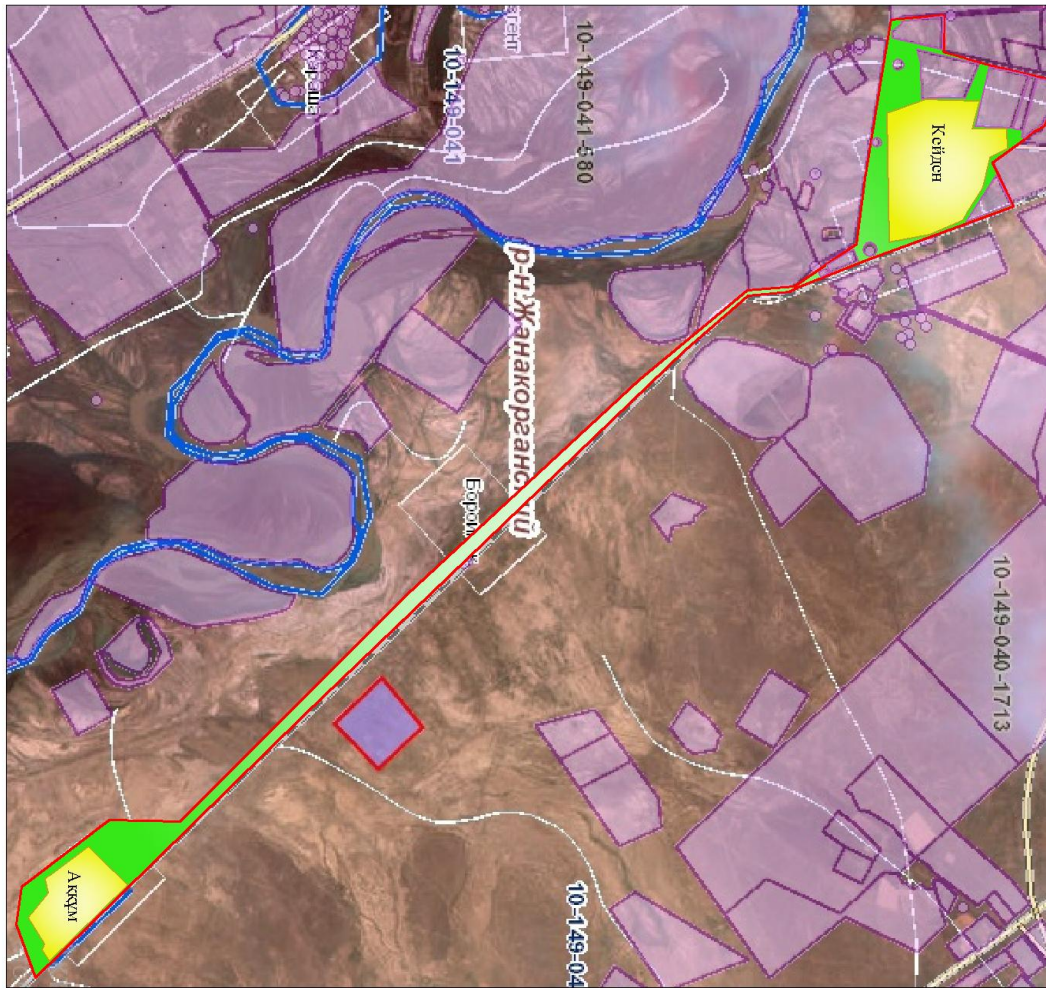
УМ- уақ мал;

Га – гектар.

Кейден ауылдық округі бойынша елді мекендер бөлінісінде мүйізді ірі қара аналық (сауын) мал басын орналастыру үшін жайылымдарды бөлу жөніндегі мәліметтер

№	Елді мекені	Жайылым алаңы, (га)	Сауын сиырлардың болуы (бас)	Жайылымға қажеттілік нормасы 1 бас, (гектар)	Жайылымдардың қажеттілігі (гектар)	Жайылымдармен қамтамасыз етілмеген (гектар)	Қажеттіліктің қамтамасыз етілуі, пайыз	Артықшылық, (гектар)
1	Кейден ауылы	438	366	13,5	4941	-4503	9,7	-
2	Аққұм ауылы	1319	144	13,5	1944	-625	67,8	-
	Барлығы	1757	510	13,5	6885	-5128	77,5	-



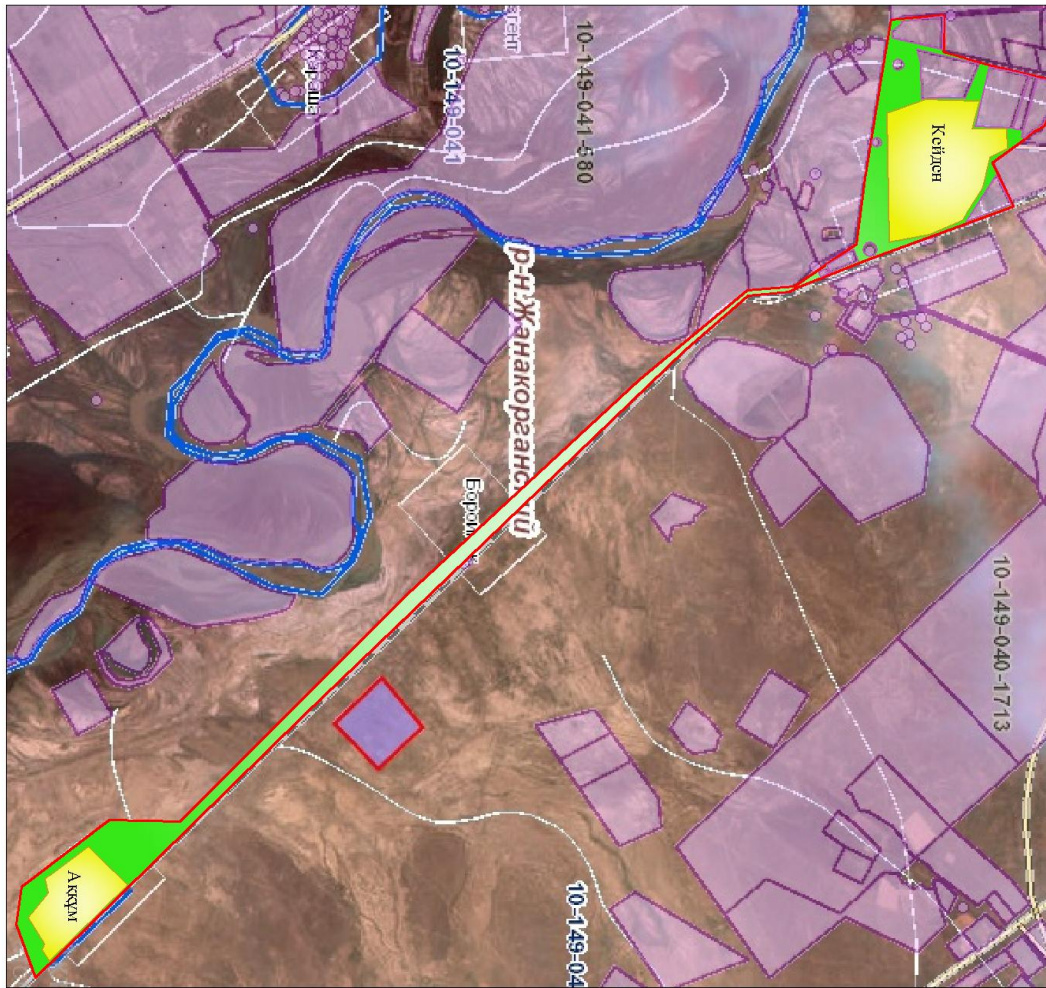


### Жайылым айналымдарының қолайлы схемасы

Шартты белгілер:

	-Ауылдық округтің шекарасы
	- Елді мекен жерлері
	-Ауылшаруашылығы мақсатындағы жерлер
	-Көктемгі және жазғы уақытта пайдаланатын жайылымдар
	-Күзгі және қысқы уақытта пайдаланатын жайылымдар

Жайылымдардың, оның ішінде маусымдық жайылымдардың сыртқы және ішкі шекаралары мен алаңдары, жайылымдық инфрақұрылым объектілері белгіленген картасы



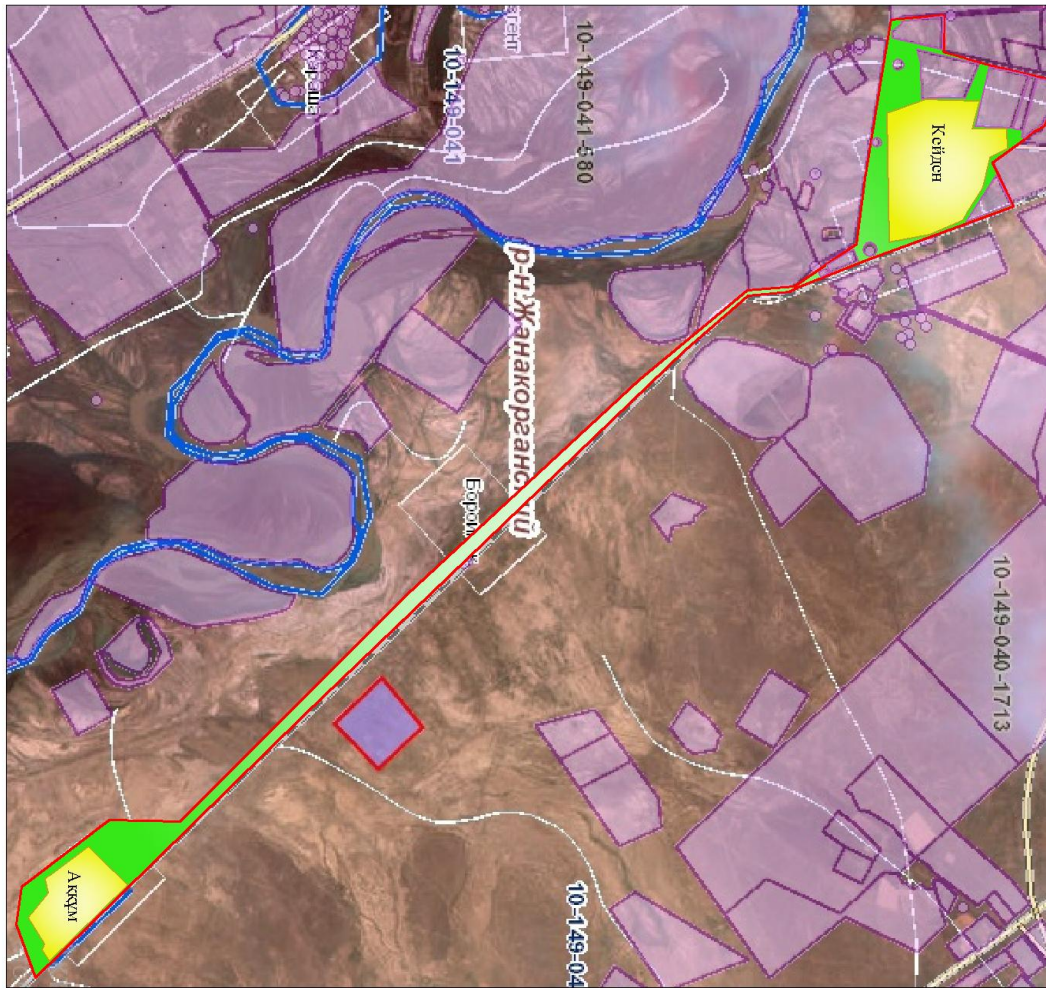
**Шартты белгілер:**

	-Ауылдық округтің шекарасы
	-Елді мекен жерлері
	-Ауылшаруашылығы мақсатындағы жерлер
	-Көктемгі және жазғы уақытта пайдаланатын жайылымдар
	-Күзгі және қысқы уақытта пайдаланатын жайылымдар

- Көлдер
- Каналдар
- Мал қорымы

Жайылым пайдаланушылардың су тұтыну нормасына сәйкес жасалған су көздеріне (көлдерге, өзендерге, тоғандарға, апандарға, суару немесе суландыру каналдарына, құбырлы немесе шахталы құдықтарға) қол жеткізу схемасы



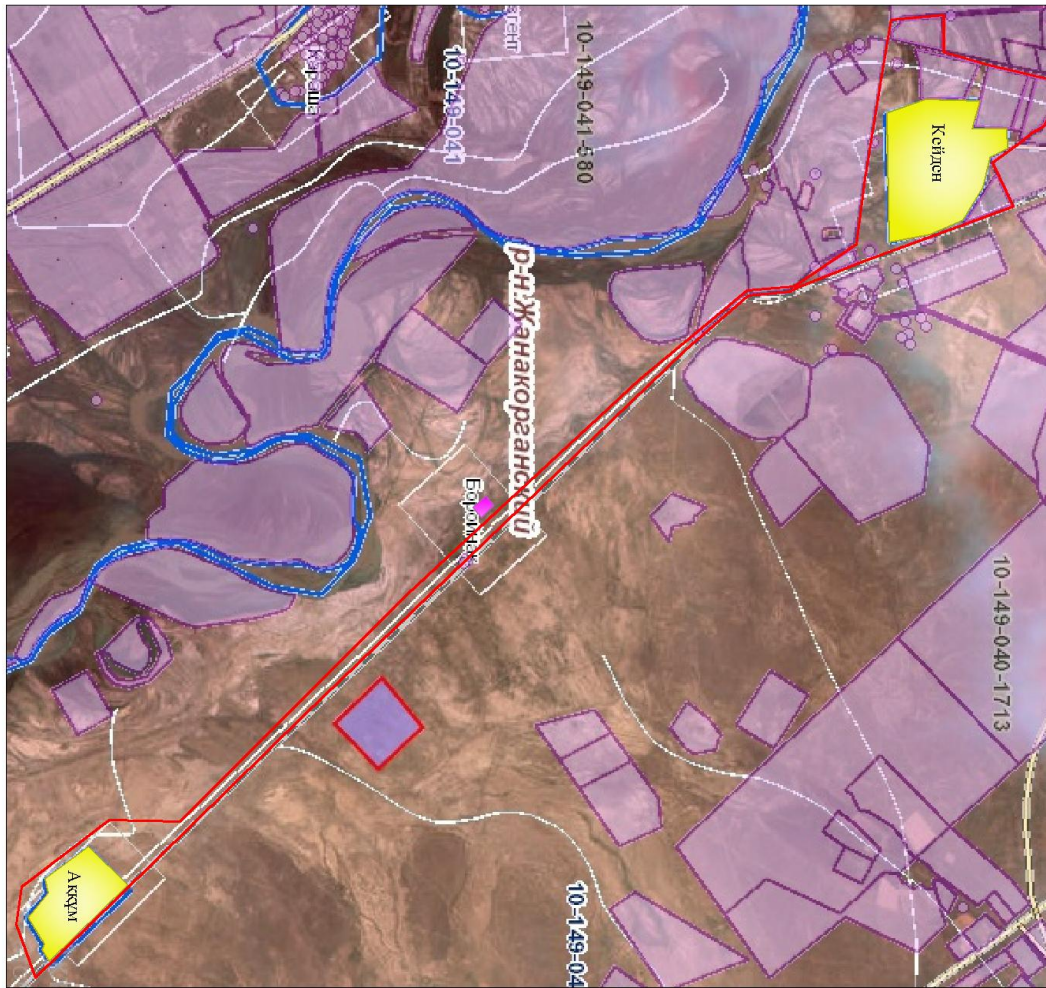


**Шартты белгілер:**

	-Ауылдық округтің шекарасы
	-Елді мекен жерлері
	-Ауылшаруашылығы мақсатындағы жерлер
	-Көктемгі және жазғы уақытта пайдаланатын жайылымдар
	-Күзгі және қысқы уақытта пайдаланатын жайылымдар

- Көлдер
- Каналдар

Жайылымы жоқ жеке және (немесе) заңды тұлғалардың ауылшаруашылығы жануарларының мал басын орналастыру үшін жайылымдарды қайта бөлу және оны берілетін жайылымдарға ауыстыру схемасы



**Шартты белгілер:**

	-Ауылдық округтің шекарасы
	-Елді мекен жерлері
	-Ауылшаруашылығы мақсатындағы жерлер
	-Жайылымдарды қайта бөлуге арналған жер телімдері

Ауылдық округ маңында орналасқан жайылымдармен қамтамасыз етілмеген жеке және (немесе) заңды тұлғалардың ауылшаруашылығы жануарларының мал басын шалғайдағы жайылымдарға орналастыру схемасы

**Шартты белгілер:**

	-Ауылдық округтің шекарасы
	-Елді мекен жерлері
	-Ауылшаруашылығы мақсатындағы жерлер
	-Мал басын орналастыру шекаралары

Ауыл шаруашылығы жануарларын жаюдың және айдаудың маусымдық маршруттарын белгілейтін жайылымдарды пайдалану жөніндегі күнтізбелік графигі

№	Ауылдық округтің атауы	Жайылымға малдардың айдап шығарылу кезеңі	Жайылымнан малдардың қайтарылу кезеңі
1	Кейден	Наурыз 2 жартысы	Қазан 1 онкүндігі



## **Келінтөбе ауылдық округінің 2020-2021 жылдарға арналған жайылымдарды басқару және оларды пайдалану жөніндегі жоспары**

1) құқық белгілейтін құжаттар негізінде жер санаттары, жер учаскелерінің меншік иелері және жер пайдаланушылар бөлінісінде әкімшілік-аумақтық бірлік аумағында жайылымдардың орналасу схемасы (картасы);

2) жайылым айналымдарының қолайлы схемасы;

3) жайылымдардың, оның ішінде маусымдық жайылымдардың сыртқы және ішкі шекаралары мен алаңдары, инфрақұрылым объектілері белгіленген картасы;

4) жайылым пайдаланушылардың су тұтыну нормасына сәйкес жасалған су көздеріне (көлдерге, өзендерге, тоғандарға, апандарға, суару немесе суландыру каналдарына, құбырлы немесе шахта құдықтарға) қол жеткізу схемасы;

5) жайылымдары жоқ жеке және (немесе) заңды тұлғалардың ауыл шаруашылығы жануарларының мал басын орналастыру үшін жайылымдарды қайта бөлу және оны берілетін жайылымдарға ауыстыру схемасы;

6) ауылдық округ маңында орналасқан жайылымдармен қамтамасыз етілмеген жеке және (немесе) заңды тұлғалардың ауыл шаруашылығы жануарларының мал басын шалғайдағы жайылымдарға орналастыру схемасы;

7) ауыл шаруашылығы жануарларын жаюдың және айдаудың маусымдық бағыттарын белгілейтін жайылымдарды пайдалану жөніндегі күнтізбелік графигі.

Ауылдық округтің аумағы құрғақ, даласы бетеге-селеулі белдем тармағына жатады.

Дала өсімдігі басым болуы анықталды, оның негізгі түрлері: бетеге, селеулер, сұлыбас және шамалы даланың түрлі шөптерінің қатысуымен әр түрлі жусанның түрлері.

Ауылдық округ аумағында гидрографиялық торап нашар дамыған. Жайылымды суландыру табиғи көлдерден, бұлақтардан, каналдардан қамтамасыз етіледі. Судың сапасы әлсіз тұздылау, малдарды суару үшін жарамды.

Жайылымдық алқаптардың орташа өнімділігі 3,4 центер/гектарды құрайды.

Жайылымдар жемдерінің қоры ұзақтығы 190-200 күн болатын жайылым кезеңінде пайдаланылады.

Келінтөбе ауылдық округі, солтүстік жағынан Қаратөбе ауылдық округімен, оңтүстік жағынан Аққорған ауылдық округімен шектеседі.

Әкімшілік-аумақтық бөлінісі Келінтөбе ауылынан тұрады.

Табиғи ауа-райының жағдайлары бойынша Келінтөбе ауылдық округі күрт құбылмалы ауа-райымен құрғақ далалық аймаққа жатады, олар үшін тән қасиет: көктем-жазғы мезгілінің құрғақшылығы, жазғы жоғары және қысқы төмен ауа

температурасы, жыл мезгілі бойынша жеткіліксіз және тұрақсыз атмосфералық жауын-шашын және бір жыл ішінде едәуір желдің жігерлігі.

Келінтөбе ауылдық округі аумағының жалпы көлемі 5109,0 гектар (бұдан әрі-га), оның ішінде Жайылымдар – 4208 га.

Санаттары бойынша жерлер келесідей бөлінеді:

ауыл шаруашылығы мақсатындағы жерлер – 4304 га;

елді мекендердің жерлері- 252 га.

Ауылдық округ аумағындағы ауыл шаруашылығы жануарлары мал басының саны: 4144 бас ірі қара малы, 7808 бас уақ мал, 2077 бас жылқы, 153 бас түйе малы бар.

Ауыл шаруашылығы жануарларының түрлері бойынша келесідей бөлінген:

ірі қара мал-20 табын;

уақ мал-14 отар;

жылқылар-98 үйір;

түйе -10 табын.

Жайылымдар елді мекендердің табиғи-климаттық ерекшелігіне байланысты табиғи жайылымдарға жатады және көбінесе малды бағу үшін пайдаланылады. Ауылдық округтің аумағында екпе және аридтік жайылымдар жоқ.

Жайылымдарды негізгі пайдаланушылар Келінтөбе ауылдық округінің тұрғындары болып табылады.

Жоспар жайылымдарды ұтымды пайдалану, жем-шөпке қажеттілікті тұрақты қамтамасыз ету және жайылымдардың тозу процестерін болғызбау мақсатында қабылданды.

Келінтөбе ауылдық округінің аумағында 1 ветеринарлық пункт қызмет істейді.

Келінтөбе ауылдық округінде малды айдап өтуге арналған сервитуттар белгіленбеген.

Құқық белгілейтін құжаттар негізінде жер санаттары, жер учаскелерінің меншік иелері және жер пайдаланушылар бөлінісінде әкімшілік-аумақтық бірлік аумағында жайылымдардың орналасу схемасы (картасы)



	е в Илес бек									270					
3	Егиз баев Кери мхан		464		3		13,5						6264	6264	
4	Егиз баев Кери мхан	1380, 85	25				13,5						3375	3375	
5	Жұм әділо в Мақс ат	1672, 86	32		258		13,5	16,0				432	4128	4560 0	
6	Дос жано в Сапа рғал и	166,3 2	288				13,5						3888	388,8	
7	Мам баев Қалд ыбек	113,7 2	19	19	30		13,5	3,0	16,0			2565	57	480	793,5
8	Айт жано в а Райк ул	107,6 2	9	75			13,5	3,0					1215	225	346,5
9	Таки р Сапа рбек	154,0 5	666				13,5						8991	8991	
10	Жум адил лаев Ахме джан	354,2 3	9		254	4	13,5	16,0	16,0			121,5	4064	64	5343
11	Үсен о в Нури ддин	69	1		35		13,5	16,0				13,5	560	5735	
12	Ерим о в Багл ан	444	91		80		13,5	16,0				1228, 5	1280	2508, 5	
13	Ерим о в	49,8	204				13,5						2754	2754	





24	Саду ақас	88,0	10				13,5				135				135
25	Ыскаков Айдархан	30,37	6	21	10		13,5				81	63	160		304
26	Қасымханов Омар	278,65			45		13,5				720				
27	Беристемов Ақылтай	87,0	14		32		13,5				189		512		701
28	Кеншинбаев Асан	26,86			33		13,5				-		528		528
29	Жақыпбеков Исламхан	101,27	11	58	107		13,5				148,5	174	1712		2034,5
30	Бегайдаров Тұрар	-	13	29	11		13,5				175,5	87	176		438,5
31	Абилхаиров Олжас	344		2501			13,5				-	7503			7503
32	Танхиев Нурмағанбет	166,29	11				13,5				-	148,5			148,5
33	Ислам Мұқтар	-	30				13,5				-				
	Барлығы	7938,86	4105	6436	2137	45	13,5	3,0	16,0	16,0	71109	8422,5	16720	96	144917,3

Аббревиатуралардың таратылып жазылуы:

МІҚ- мүйізді ірі қара мал;

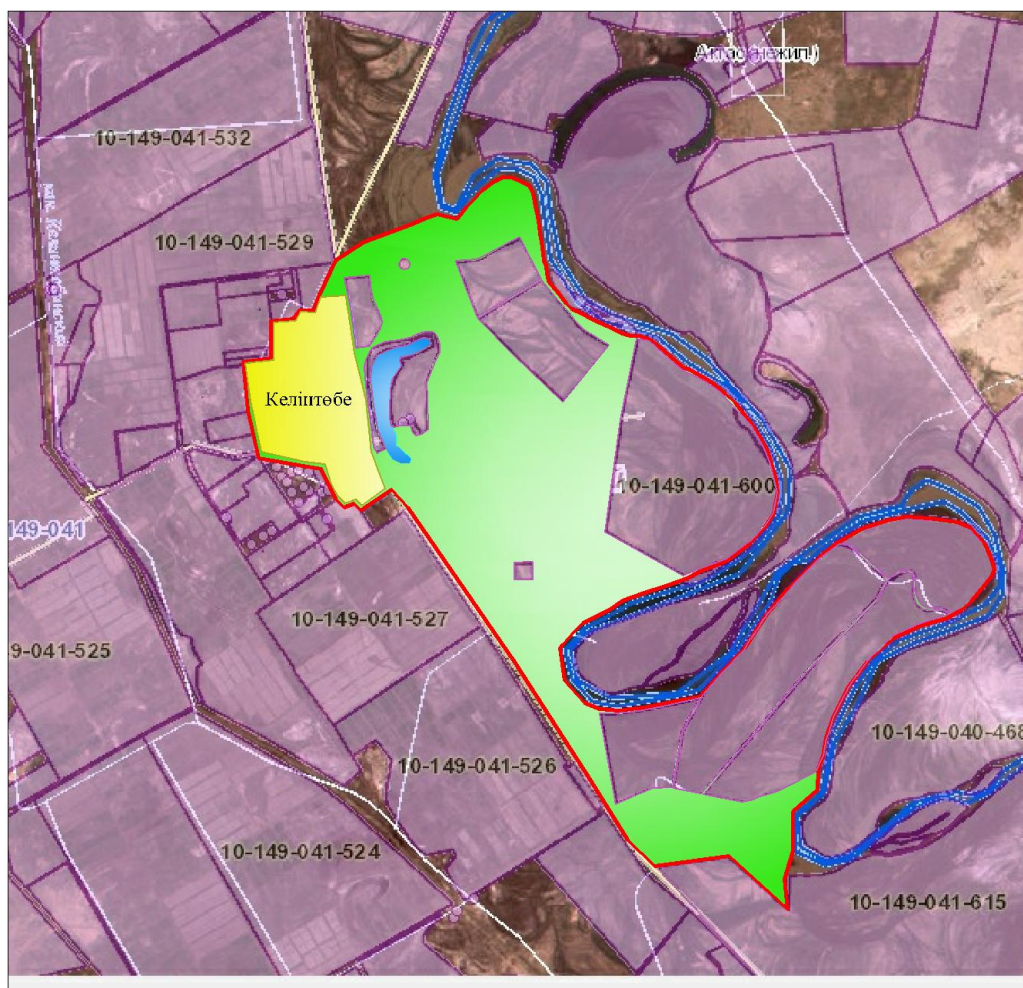
УМ- уақ мал;

Га – гектар.

Келінтөбе ауылдық округі бойынша елді мекендер бөлінісінде мүйізді ірі қара аналық (сауын) мал басын орналастыру үшін жайылымдарды бөлу жөніндегі мәліметтер

№	Елді мекені	Жайылым алаңы, гектар	Сауын сиырлардың болуы (бас)	Жайылымға қажеттілік нормасы 1 бас, гектар	Жайылымдардың қажеттілігі, гектар	Жайылымдармен қамтамасыз етілмеген гектар	Қажеттіліктің қамтамасыз етілуі, пайыз	Артықшылық, гектар
1	Келінтөбе	20572	2051	13,5	30132	-8539	36	-
	Барлығы	20572	2051	13,5	30132	-8539	36	-

### Жайылым айналымдарының қолайлы схемасы

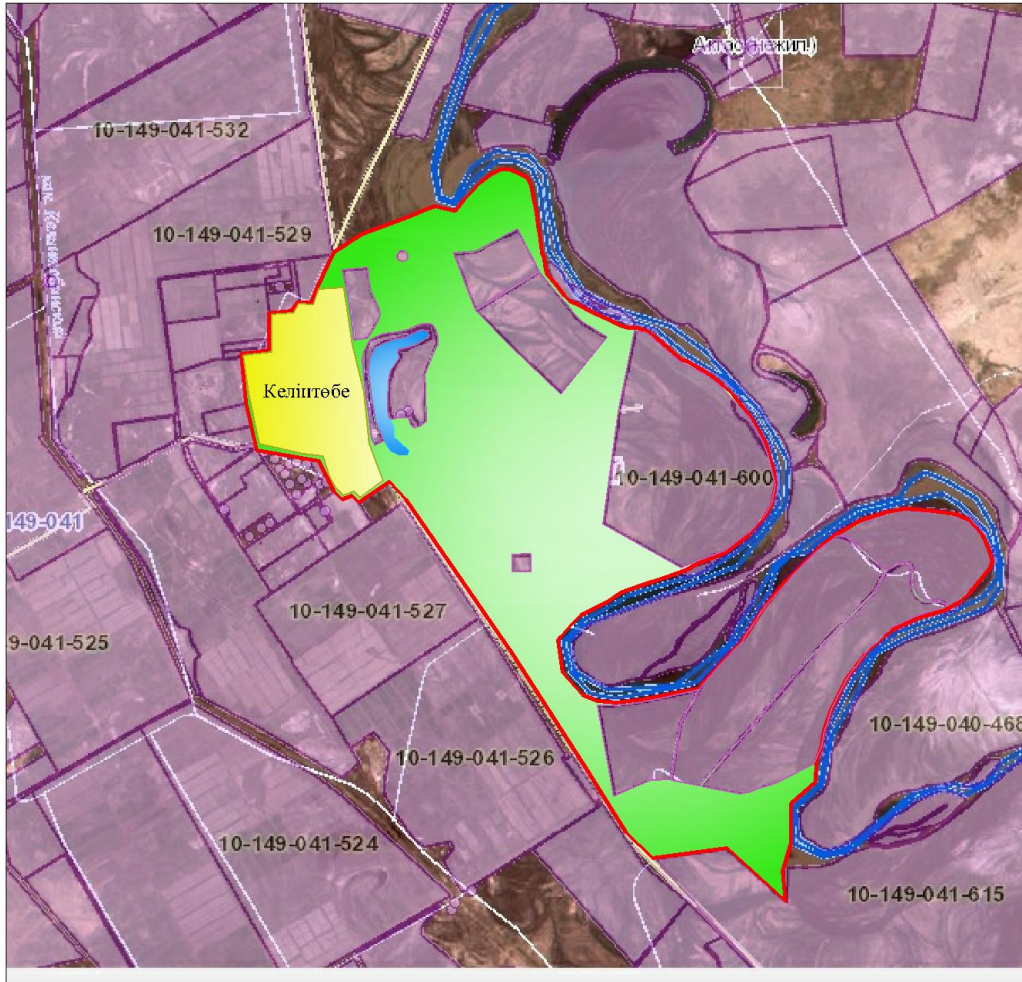


### Шартты белгілер:

	-Ауылдық округтің шекарасы
	-Елді мекен жерлері
	-Ауылшаруашылығы мақсатындағы жерлер
	-Көктемгі және жазғы уақытта пайдаланатын жайылымдар

-Күзгі және қысқы уақытта қысқы пайдаланатын жайылымдар

Жайылымдардың, оның ішінде маусымдық жайылымдардың сыртқы және ішкі шекаралары мен алаңдары, жайылымдық инфрақұрылым объектілері белгіленген картасы



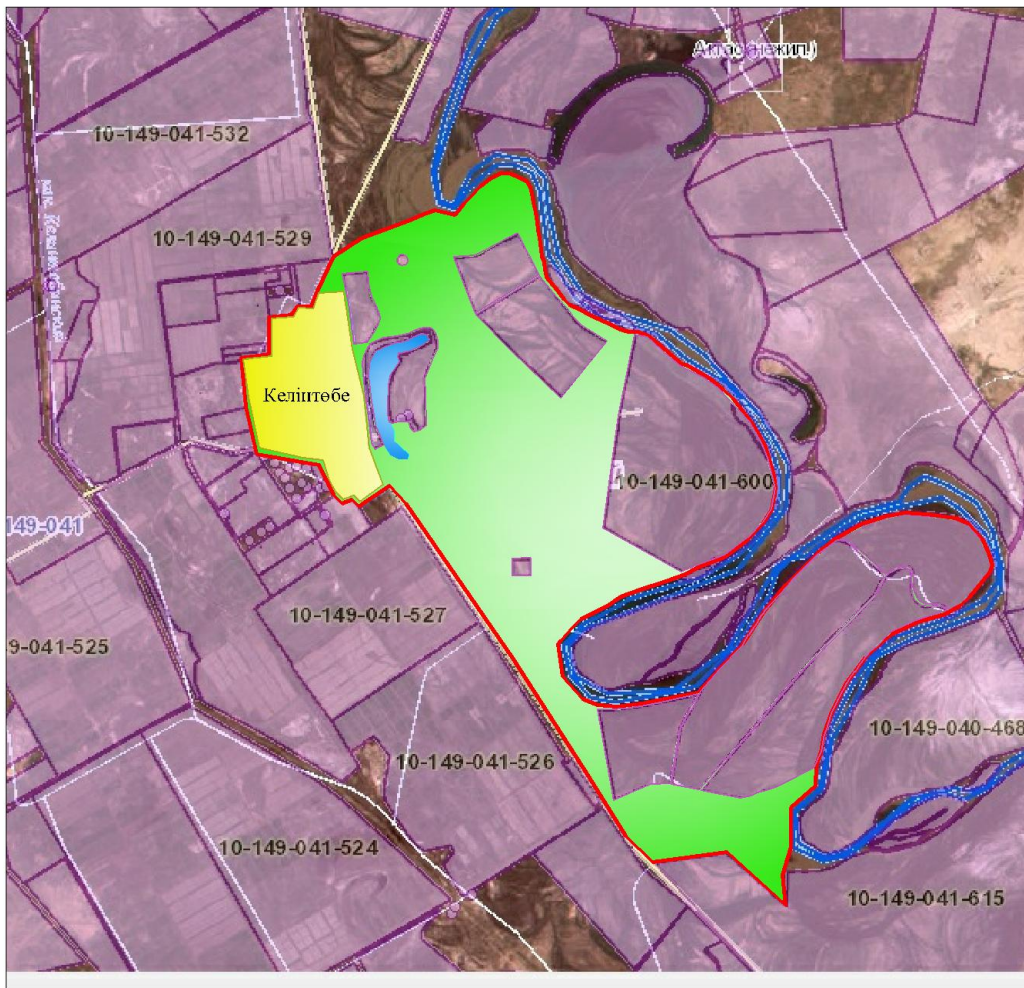
Шартты белгілер:

	-Ауылдық округтіңшекарасы
	-Елді мекен жерлері
	-Ауылшаруашылығы мақсатындағы жерлер
	-Көктемгі және жазғы уақытта пайдаланатын жайылымдар
	-Күзгі және қысқы уақытта пайдаланатын жайылымдар

- Көлдер
- - Каналдар

Жайылым пайдаланушылардың су тұтыну нормасына сәйкес жасалған су көздеріне (көлдерге, өзендерге, тоғандарға, апандарға суару немесе суландыру каналдарына, құбырлы немесе шахталы құдықтарға) қол жеткізу схемасы



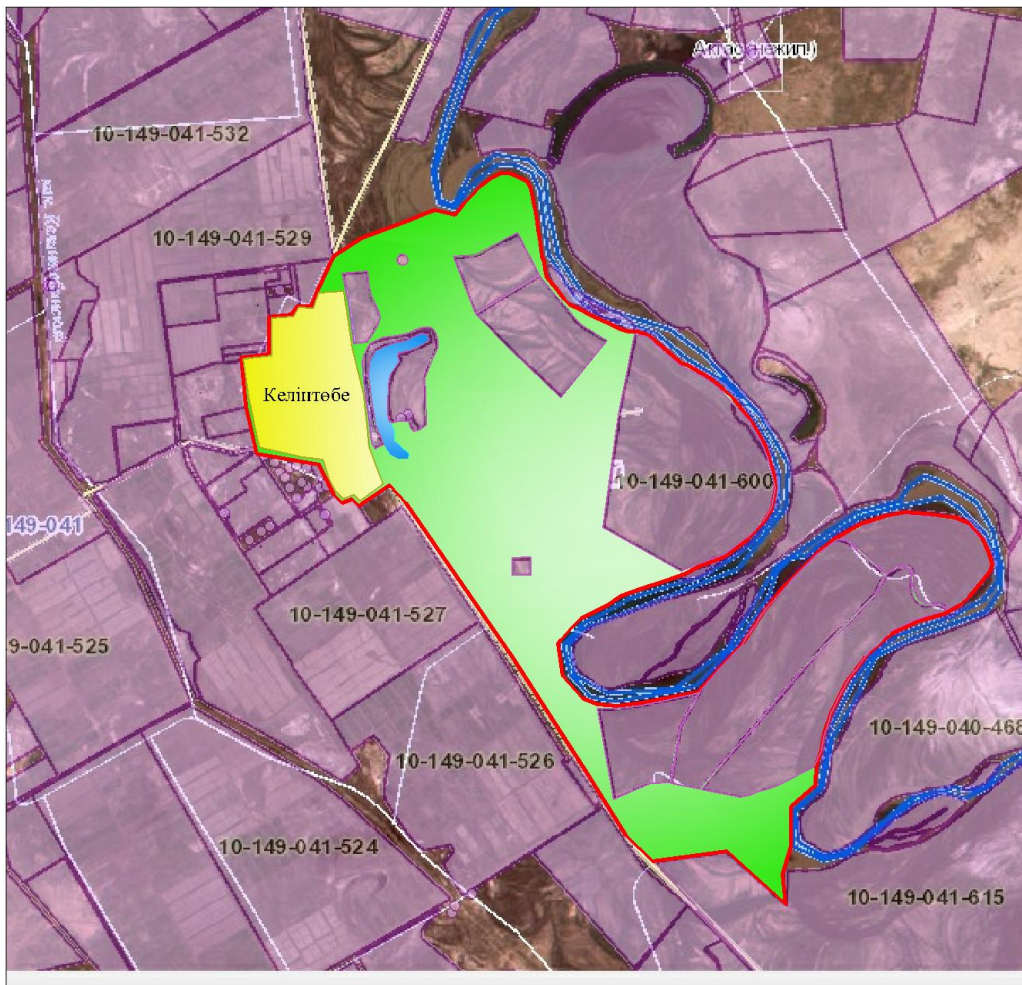


Шартты белгілер:

	-Ауылдық округтің шекарасы
	-Елді мекен жерлері
	-Ауылшаруашылығы мақсатындағы жерлер
	-Көктемгі және жазғы уақытта пайдаланатын жайылымдар
	-Күзгі және қысқы уақытта пайдаланатын жайылымдар

- Көлдер
- Каналдар

Жайылымы жоқ жеке және (немесе) заңды тұлғалардың ауылшаруашылығы жануарларының мал басын орналастыру үшін жайылымдарды қайта бөлу және оны берілетін жайылымдарға ауыстыру схемасы

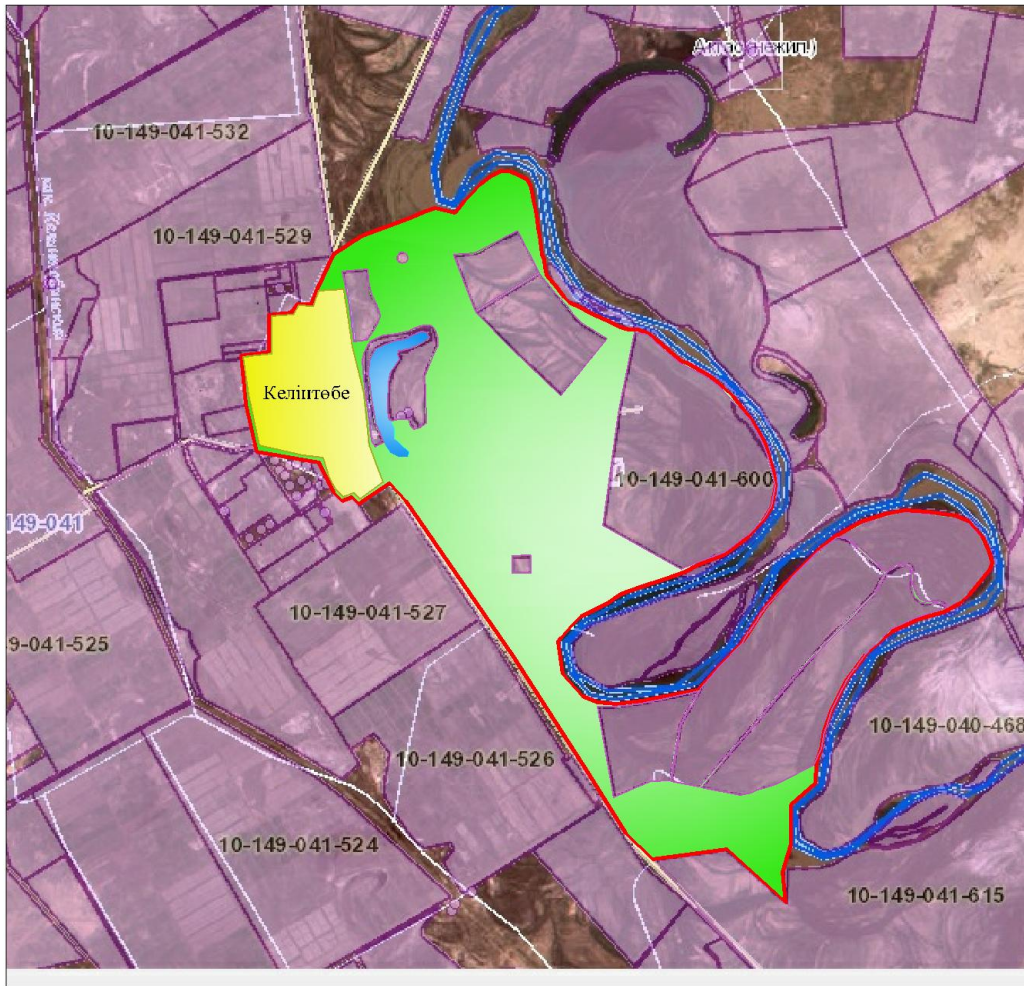


### Шартты белгілер:

	-Ауылдық округтің шекарасы
	-Елді мекен жерлері
	-Ауылшаруашылығы мақсатындағы жерлер
	-Жайылымдарды қайта бөлуге арналған жер телімдері

Ауылдық округ маңында орналасқан жайылымдармен қамтамасыз етілмеген жеке және (немесе) заңды тұлғалардың ауылшаруашылығы жануарларының мал басын шалғайдағы жайылымдарға орналастыру схемасы





**Шартты белгілер:**

	-Ауылдық округтің шекарасы
	-Елді мекен жерлері
	-Ауылшаруашылығы мақсатындағы жерлер
	-Мал басын орналастыру шекаралары

Ауыл шаруашылығы жануарларын жаюдың және айдаудың маусымдық маршруттарын белгілейтін жайылымдарды пайдалану жөніндегі күнтізбелік графигі

№	Ауылдық округтің атауы	Жайылымға малдардың айдап шығарылу мерзімі	Жайылымнан малдардың қайтарылу мерзімі
1	Келінтөбе	Наурыз 2 жартысы	Қазан 1 онкүндігі

Жанакорған аудандық маслихатының  
2021 жылғы 30 желтоқсандағы  
№ 159 шешіміне 14-қосымша

**Көктөбе ауылдық округінің 2020 - 2023 жылдарға арналған жайылымдарды басқару және оларды пайдалану жөніндегі жоспары**

1) құқық белгілейтін құжаттар негізінде жер санаттары, жер учаскелерінің меншік иелері және жер пайдаланушылар бөлінісінде әкімшілік-аумақтық бірлік аумағында жайылымдардың орналасу схемасы (картасы);

2) жайылым айналымдарының қолайлы схемасы;

3) жайылымдардың, оның ішінде маусымдық жайылымдардың сыртқы және ішкі шекаралары мен алаңдары, жайылымдық инфрақұрылым объектілері белгіленген картасы;

4) жайылым пайдаланушылардың су тұтыну нормасына сәйкес жасалған су көздеріне (көлдерге, өзендерге, тоғандарға, апандарға, суару немесе суландыру каналдарына, құбырлы немесе шахталы құдықтарға) қол жеткізу схемасы;

5) жайылымы жоқ жеке және (немесе) заңды тұлғалардың ауыл шаруашылығы жануарларының мал басын орналастыру үшін жайылымдарды қайта бөлу және оны берілетін жайылымдарға ауыстыру схемасы;

6) ауылдық округ маңында орналасқан жайылымдармен қамтамасыз етілмеген жеке және (немесе) заңды тұлғалардың ауыл шаруашылығы жануарларының мал басын шалғайдағы жайылымдарға орналастыру схемасы;

7) ауыл шаруашылығы жануарларын жаюдың және айдаудың маусымдық маршруттарын белгілейтін жайылымдарды пайдалану жөніндегі күнтізбелік графигі.

Ауылдық округтің аумағы құрғақ, даласы бетеге-селеулі белдем тармағына жатады.

Дала өсімдігі басым болуы анықталды, оның негізгі түрлері: бетеге, селеулер, сұлыбас және шамалы даланың түрлі шөптерінің қатысуымен әр түрлі жусанның түрлері.

Ауылдық округ аумағында гидрографиялық торап нашар дамыған. Жайылымды суландыру табиғи көлдерден, бұлақтардан, каналдардан қамтамасыз етіледі. Судың сапасы әлсіз тұздылау, малдарды суару үшін жарамды.

Жайылымдық алқаптардың орташа өнімділігі 2,4 центер/гектарды құрайды.

Жайылымдар жемдерінің қоры ұзақтығы 190-200 күн болатын жайылым кезеңінде пайдаланылады.

Көктөбе ауылдық округі, солтүстік жағынан Қандөз ауылдық округімен, оңтүстік жағынан Сырдария өзенімен шектеседі.

Әкімшілік-аумақтық бөлінісі Көктөбе ауылынан тұрады.

Табиғи ауа-райының жағдайлары бойынша Көктөбе ауылдық округі күрт құбылмалы ауа-райымен құрғақ далалық аймаққа жатады, олар үшін тән қасиет: көктем-жазғы мезгілінің құрғақшылығы, жазғы жоғары және қысқы төмен ауа температурасы, жыл мезгілі бойынша жеткіліксіз және тұрақсыз атмосфералық жауын-шашын және бір жыл ішінде едәуір желдің жігерлігі.

Көктөбе ауылдық округтің жалпы жер көлемі -3541 гектар (бұдан әрі – га), оның ішінде жайылымдар – 2467 га.

Санаттары бойынша жерлер келесідей бөлінеді:

ауыл шаруашылығы мақсатындағы жерлер – 2492 га;

елді мекендердің жерлері – 216,1 га.



Ауылдық округ аумағындағы ауыл шаруашылығы жануарлары мал басының саны: 684 бас ірі қара малы, 2226 бас уақ мал, 126 бас жылқы, 31 бас түйе малы бар.

Ауыл шаруашылығы жануарларының түрлері бойынша келесідей бөлінген:

ірі қара мал – 4 табын;

уақ мал - 15 отар;

жылқылар – 4 үйір;

түйе - 2 табын.

Жайылымдар елді мекендердің табиғи-климаттық ерекшелігіне байланысты табиғи жайылымдарға жатады және көбінесе малды бағу үшін пайдаланылады. Ауылдық округтің аумағында екпе және аридтік жайылымдар жоқ.

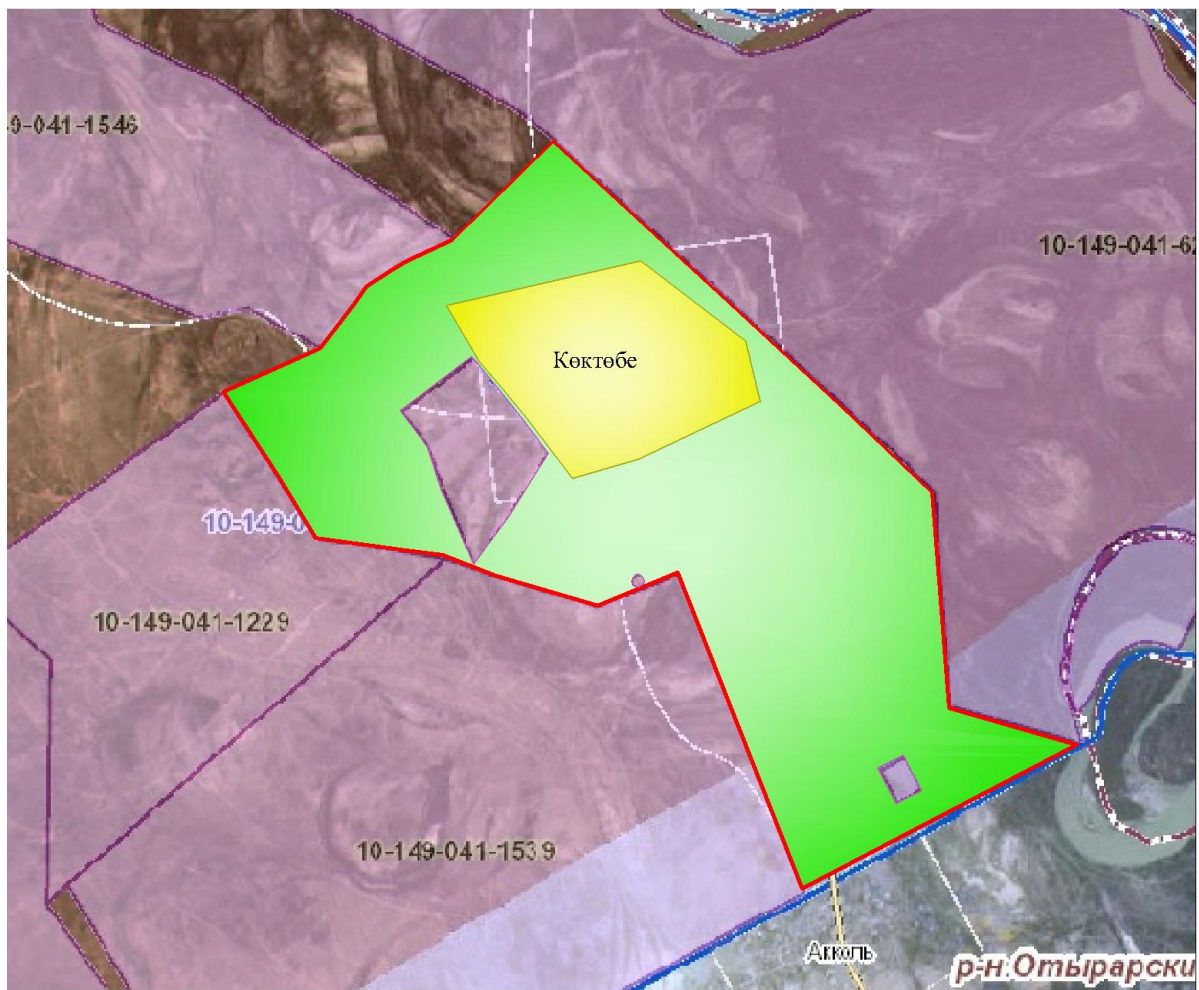
Жайылымдарды негізгі пайдаланушылар Көктөбе ауылдық округінің тұрғындары болып табылады.

Жоспар жайылымдарды ұтымды пайдалану, жем-шөпке қажеттілікті тұрақты қамтамасыз ету және жайылымдардың тозу процестерін болғызбау мақсатында қабылданды.

Көктөбе ауылдық округінің аумағында 1 ветеринарлық пункт қызмет істейді.

Көктөбе ауылдық округінде малды айдап өтуге арналған сервитуттар белгіленбеген.

Құқық белгілейтін құжаттар негізінде жер санаттары, жер учаскелерінің меншік иелері және жер пайдаланушылар бөлінісінде әкімшілік-аумақтық бірлік аумағында жайылымдардың орналасу схемасы (картасы)



### Шартты белгілер:

	-Ауылдық округтің шекарасы
	-Елді мекен жерлері
	-Ауылшаруашылығы мақсатындағы жерлері

### Жер учаскелерінің меншік иелері

№	Жер учаскелерінің меншік иелері	Жайылымы, (га)	Түрлері бойынша малдың болуы, (бас)				Жайылымға қажеттілік нормасы 1 бас, (га)				Жайылымдардың қажеттілігі, (га)					Артық жайылымдар, (га)
			МІҚ	УМ	Жылқы	түйе	МІҚ	УМ	Жылқы	түйе	МІҚ	УМ	Жылқы	түйе	Жиыны (га)	
1	Е. Есманов	500				31	13,5	-	16,0	-			2000	496	2496	
2	Кулманова К	1071	49	2226	126		13,5	3,0	16,0	16,0	661,5	6678	16		677,5	393,5
	Қортынды	1571	49	2226	126	31	13,5	3,0	16,0	16,0	661,5	6678	2016	496	18124	393,5

Аббревиатуралардың таратылып жазылуы:

МІҚ- мүйізді ірі қара мал;

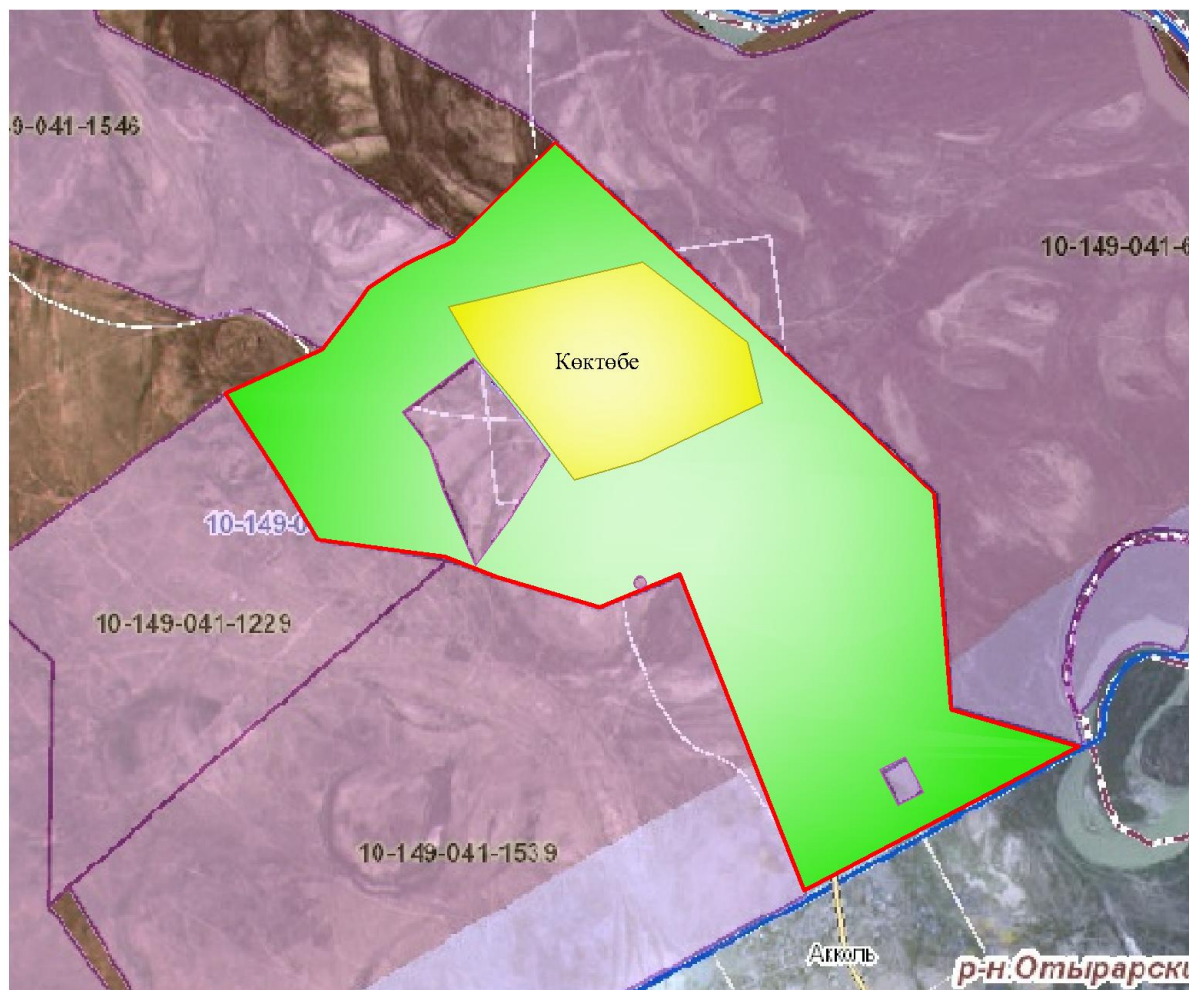
УМ- уақ мал;

Га – гектар.

Көктөбе ауылдық округі бойынша елді мекендер бөлінісінде мүйізді ірі қара аналық (сауын) мал басын орналастыру үшін жайылымдарды бөлу жөніндегі мәліметтер

№	Елді мекені	Жайылым алаңы, (га)	Сауын сиырлардың болуы (бас)	Жайылымға қажеттілік нормасы 1 бас, (гектар)	Жайылымдардың қажеттілігі (гектар)	Жайылымдармен қамтамасыз етілмеген (гектар)	Қажеттіліктің қамтамасыз етілуі, пайыз	Артықшылық, (га)
1	Көктөбе	2462	635	13,5	8572,5	-6105,5	28	-
	Барлығы	2462	635	13,5	8572,5	-6105,5	28	-

Жайылым айналымдарының қолайлы схемасы



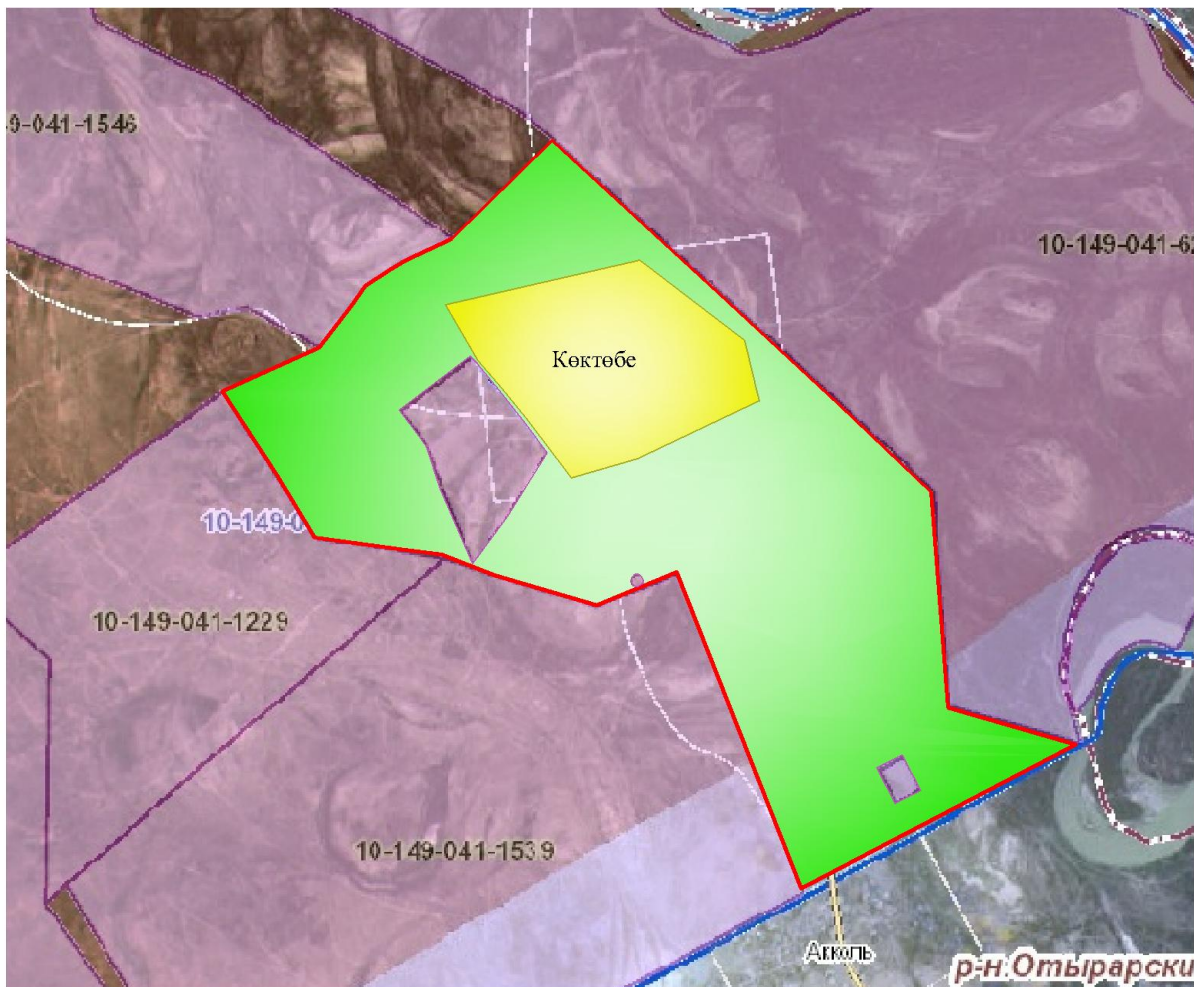
Шартты белгілер:

	-Ауылдық округтің шекарасы
	-Елді мекен жерлері



	-Ауыл шаруашылығы мақсатындағы жерлер
	-Көктемгі және жазғы уақытта пайдаланатын жайылымдар
	-Күзгі және қысқы уақытта пайдаланатын жайылымдар

Жайылымдардың, оның ішінде маусымдық жайылымдардың сыртқы және ішкі шекаралары мен алаңдары, жайылымдық инфрақұрылым объектілері белгіленген картасы



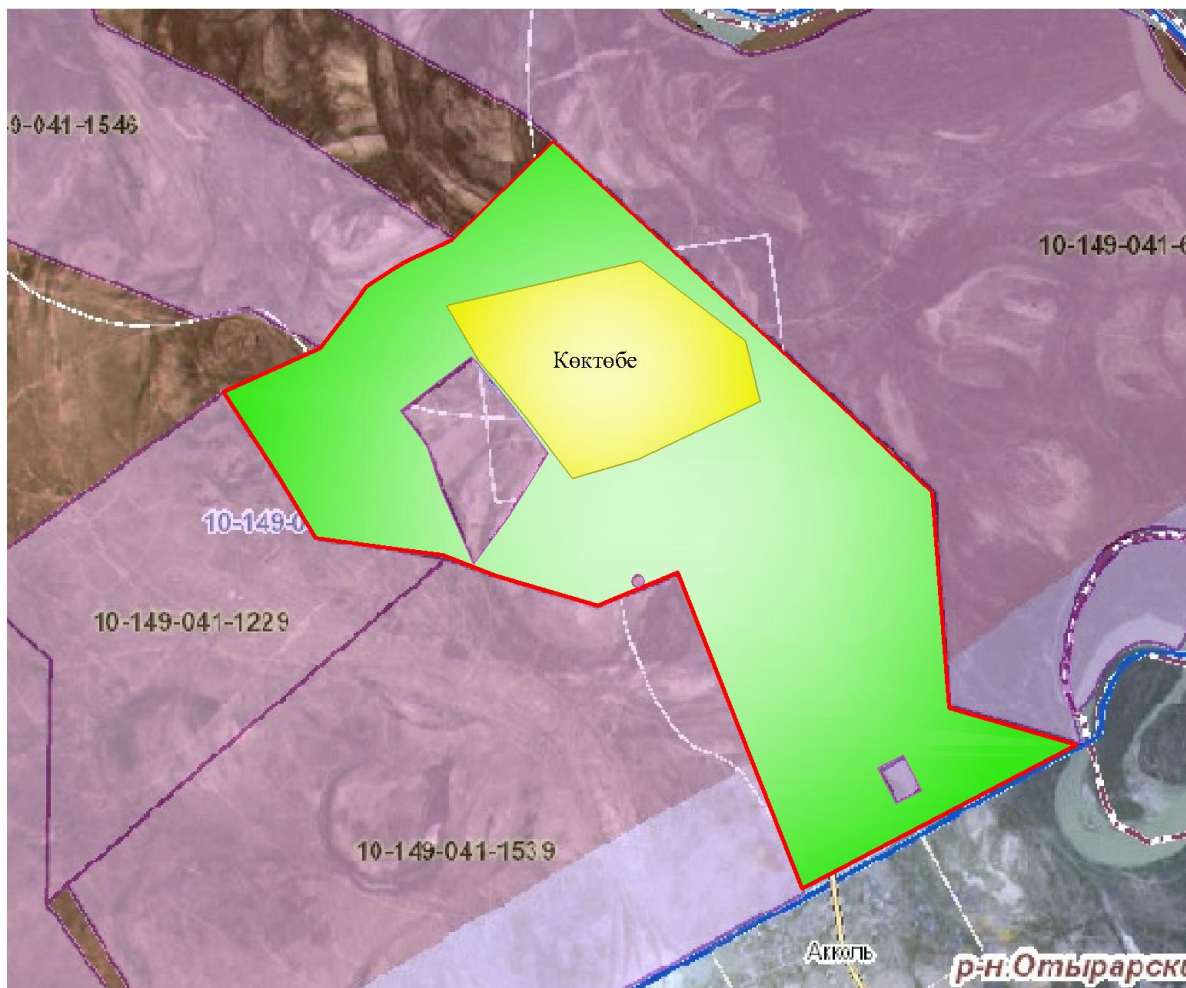
**Шартты белгілер:**

	-Ауылдық округтің шекарасы
	-Елді мекен жерлері
	-Ауыл шаруашылығы мақсатындағы жерлер
	-Көктемгі және жазғы уақытта пайдаланатын жайылымдар
	-Күзгі және қысқы уақытта пайдаланатын жайылымдар

- Көлдер
- - Каналдар



Жайылым пайдаланушылардың су тұтыну нормасына сәйкес жасалған су көздеріне (көлдерге, өзендерге, тоғандарға, апандарға, суару немесе суландыру каналдарына, құбырлы немесе шахталы құдықтарға) қол жеткізу схемасы

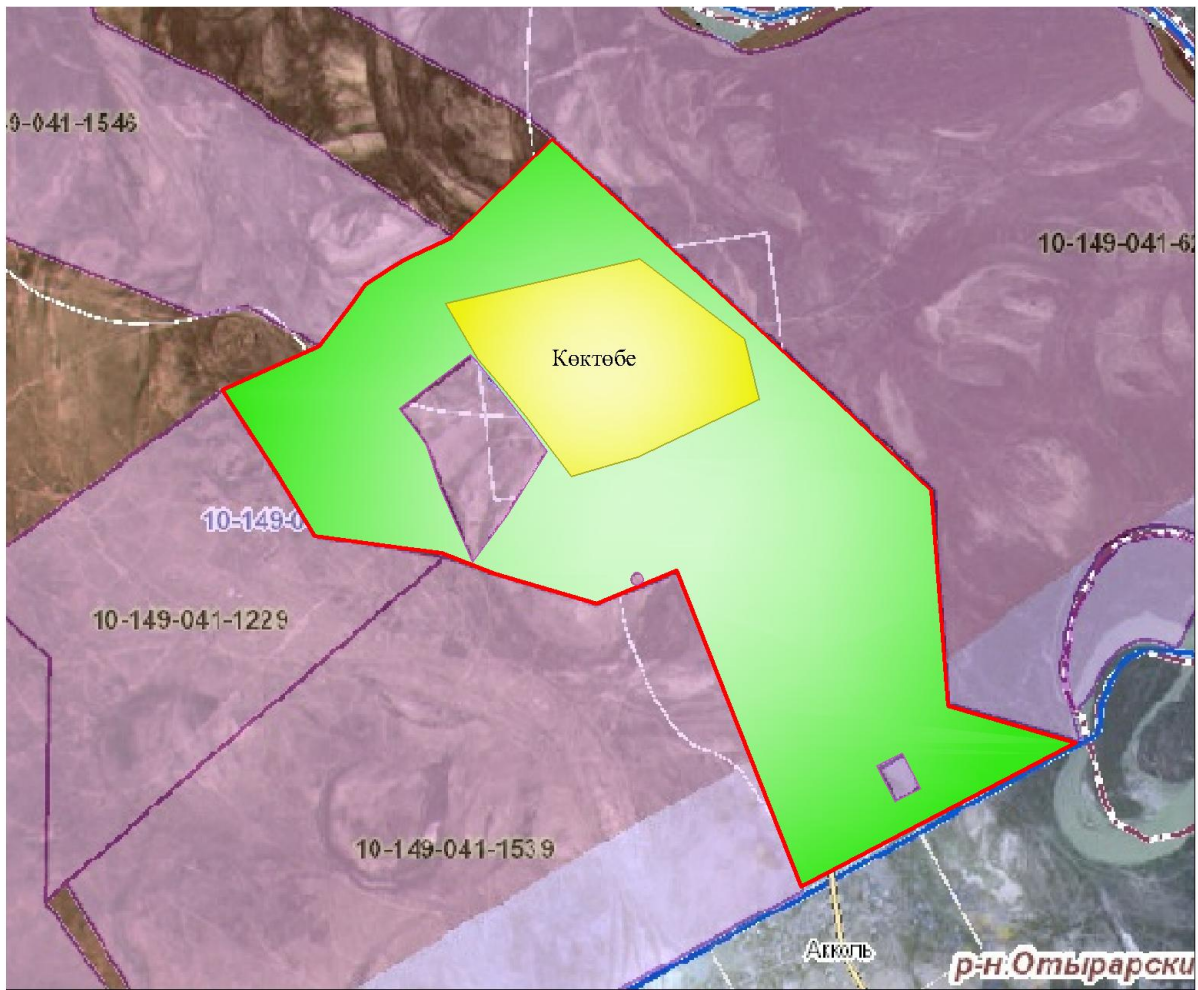


Шартты белгілер:

	-Ауылдық округтің шекарасы
	-Елді мекен жерлері
	-Ауыл шаруашылығы мақсатындағы жерлер
	-Көктемгі және жазғы уақытта пайдаланатын жайылымдар
	-Күзгі және қысқы уақытта пайдаланатын жайылымдар

- Көлдер
- Каналдар

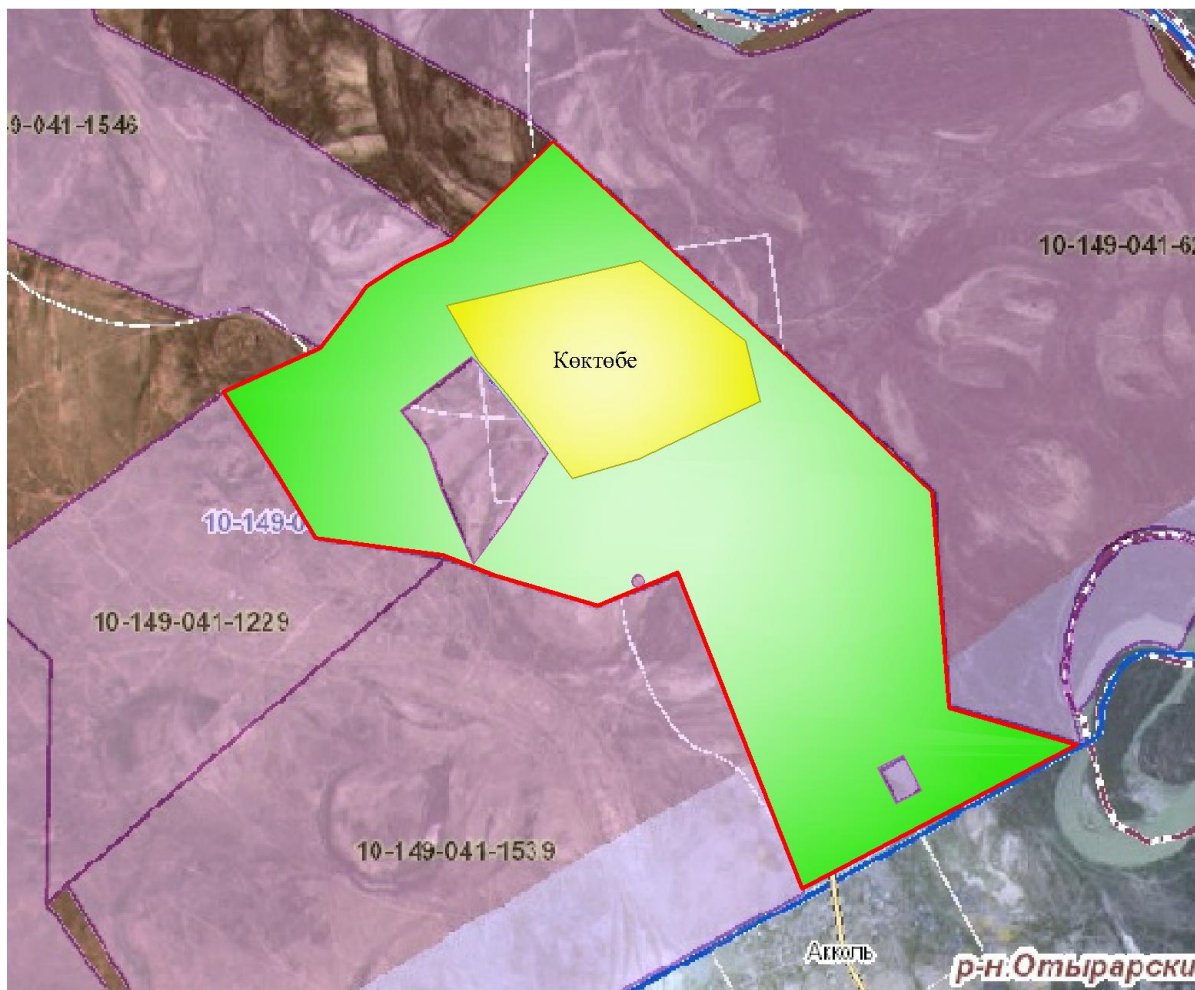
Жайылымы жоқ жеке және (немесе) заңды тұлғалардың ауылшаруашылығы жануарларының мал басын орналастыру үшін жайылымдарды қайта бөлу және оны берілетін жайылымдарға ауыстыру схемасы



**Шартты белгілер:**

	-Ауылдық округтің шекарасы
	-Елді мекен жерлері
	-Ауыл шаруашылығы мақсатындағы жерлер
	-Жайылымдарды қайта бөлуге арналған жер телімдері

Ауылдық округ маңында орналасқан жайылымдармен қамтамасыз етілмеген жеке және (немесе) заңды тұлғалардың ауылшаруашылығы жануарларының мал басын шалғайдағы жайылымдарға орналастыру схемасы



**Шартты белгілер:**

	-Ауылдық округтің шекарасы
	-Елді мекен жерлері
	-Ауыл шаруашылығы мақсатындағы жерлер
	-Мал басын орналастыру шекаралары

Ауыл шаруашылығы жануарларын жаюдың және айдаудың маусымдық маршруттарын белгілейтін жайылымдарды пайдалану жөніндегі күнтізбелік графигі

№	Ауылдық округтің атауы	Жайылымға малдардың айдап шығарылу кезеңі	Жайылымнан малдардың қайтарылу кезеңі
1	Көктөбе	Наурыз 2 жартысы	Қазан 1 онкүндігі

Жанакорған аудандық маслихатының  
2021 жылғы 30 желтоқсандағы  
№ 159 шешіміне 15-қосымша

**Қандөз ауылдық округінің 2022 - 2023 жылдарға арналған жайылымдарды басқару және оларды пайдалану жөніндегі жоспары**

1) құқық белгілейтін құжаттар негізінде жер санаттары, жер учаскелерінің меншік иелері және жер пайдаланушылар бөлінісінде әкімшілік-аумақтық бірлік аумағында жайылымдардың орналасу схемасы (картасы);



2) жайылым айналымдарының қолайлы схемасы;

3) жайылымдардың, оның ішінде маусымдық жайылымдардың сыртқы және ішкі шекаралары мен алаңдары, жайылымдық инфрақұрылым объектілері белгіленген картасы;

4) жайылым пайдаланушылардың су тұтыну нормасына сәйкес жасалған су көздеріне (көлдерге, өзендерге, тоғандарға, апандарға, суару немесе суландыру каналдарына, құбырлы немесе шахталы құдықтарға) қол жеткізу схемасы;

5) жайылымы жоқ жеке және (немесе) заңды тұлғалардың ауыл шаруашылығы жануарларының мал басын орналастыру үшін жайылымдарды қайта бөлу және оны берілетін жайылымдарға ауыстыру схемасы;

6) ауылдық округ маңында орналасқан жайылымдар мен қамтамасыз етілмеген жеке және (немесе) заңды тұлғалардың ауыл шаруашылығы жануарларының мал басын шалғайдағы жайылымдарға орналастыру схемасы;

7) ауылшаруашылығы жануарларын жаюдың және айдаудың маусымдық маршруттарын белгілейтін жайылымдарды пайдалану жөніндегі күнтізбелік графигі.

Ауылдық округтің аумағы құрғақ, даласы бетеге-селеулі белдем тармағына жатады.

Дала өсімдігі басым болуы анықталды, оның негізгі түрлері: бетеге, селеулер, сұлыбас және шамалы даланың түрлі шөптерінің қатысуы мен әртүрлі жусанның түрлері.

Ауылдық округ аумағында гидрографиялық торап нашар дамыған. Жайылымды суландыру табиғи көлдерден, бұлақтардан, каналдардан қамтамасыз етіледі. Судың сапасы әлсіз тұздылау, малдарды суару үшін жарамды.

Жайылымдық алқаптардың орташа өнімділігі 2,4 центер/гектарды құрайды.

Жайылымдар жемдерінің қоры ұзақтығы 190-200 күн болатын жайылым кезеңінде пайдаланылады.

Қандөз ауылдық округі, солтүстік жағынан Көктөбе ауылдық округімен, оңтүстік жағынан Қаратөбе ауылдық округімен шектеседі.

Әкімшілік-аумақтық бөлінісі Қандөз ауылынан тұрады.

Табиғи ауа-райының жағдайлары бойынша Қандөз ауылдық округі күрт құбылмалы ауа-райы мен құрғақ далалық аймаққа жатады, олар үшін тән қасиет: көктем-жазғы мезгілінің құрғақшылығы, жазғы жоғары және қысқы төмен ауа температурасы, жыл мезгілі бойынша жеткіліксіз және тұрақсыз атмосфералық жауын-шашын және бір жыл ішінде едәуір желдің жігерлігі.

Қандөз ауылдық округінің жалпы жер көлемі 6646 гектар (бұдан әрі – га), оның ішінде жайылымдар – 3832,0 га.

Санаттары бойынша жерлер келесідей бөлінеді:

ауыл шаруашылығы мақсатындағы жерлер – 3914 га;

елді мекендердің жерлері – 417 га.



Ауылдық округ аумағындағы ауылшаруашылығы жануарлары мал басының саны: 2728 бас ірі қара малы, 2703 бас уақ мал, 485 бас жылқы, 2 түйе малы бар.

Ауылшаруашылығы жануарларының түрлері бойынша келесідей бөлінген:

ірі қара мал - 10 табын;

уақ мал - 2 отар;

жылқылар – 9 үйір;

түйе -1табын.

Жайылымдар елді мекендердің табиғи-климаттық ерекшелігіне байланысты табиғи жайылымдарға жатады және көбінесе малды бағу үшін пайдаланылады. Ауылдық округтің аумағында екпе және аридтік жайылымдар жоқ.

Жайылымдарды негізгі пайдаланушылар Қандөз ауылдық округінің тұрғындары болып табылады.

Жоспар жайылымдарды ұтымды пайдалану, жем-шөпке қажеттілікті тұрақты қамтамасыз ету және жайылымдардың тозу процестерін болғызбау мақсатында қабылданды.

Қандөз ауылдық округінің аумағында 1 ветеринарлық пункт қызмет істейді.

Қандөз ауылдық округінде малды айдап өтуге арналған сервитуттар белгіленбеген.

Құқық белгілейтін құжаттар негізінде жер санаттары, жер учаскелерінің меншік иелері және жер пайдаланушылар бөлінісінде әкімшілік-аумақтық бірлік аумағында жайылымдардың орналасу схемасы (картасы)











	риев Нурғали										391,5					
20	Аманжолов Мұхит	6				13,5					81			81		
21	Исабеков Нұрберген	22				13,5					297			297		
22	Кенжесариев Дүйсенба	17				13,5					229,5			229,5		
23	Еримбетов Асилхан	9				13,5					121,5			121,5		
24	Бекжигитов Мырзагал	12				13,5					162			162		
	Барлығы	1268	2007	2225	369	2	13,5	3,0	16,0	16,0	5602,5	7092	656	32	6258,5	1048

Аббревиатуралардың таратылып жазылуы:

МІҚ-мүйізді ірі қара мал;

УА – Уақ мал;

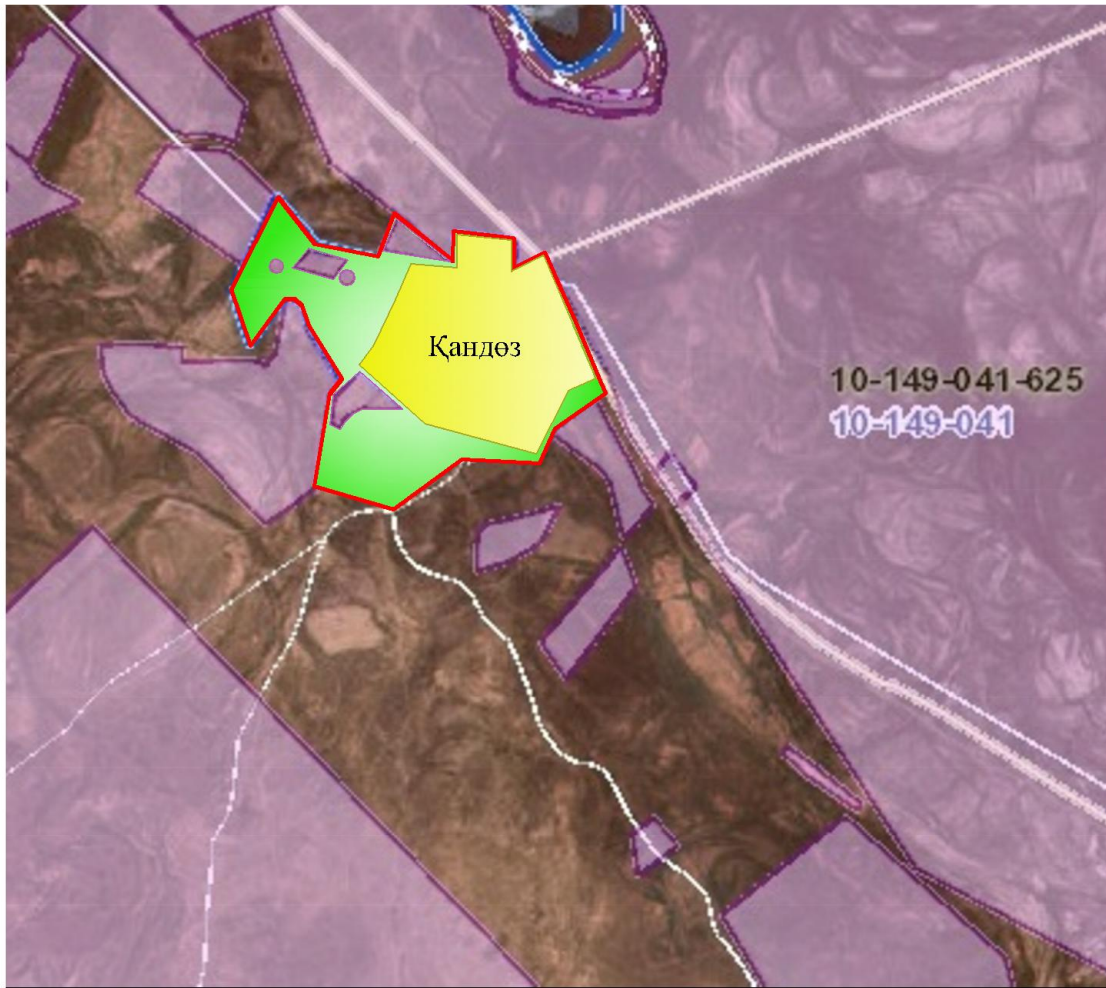
ш/қ- шаруа қожалық;

га-гектар.

Қандөз ауылдық округі бойынша елді мекендер бөлінісінде мүйізді ірі қара аналық (сауын) мал басын орналастыру үшін жайылымдарды бөлу жөніндегі мәліметтер

№	Елді мекені	Жайылым алаңы, (га)	Сауын сиырлардың болуы (бас)	Жайылымға қажеттілік нормасы 1 бас, (га)	Жайылымдардың қажеттілігі, (га)	Жайылымдармен қамтамасыз етілмеген (га)	Қажеттіліктің қамтамасыз етілуі, %	Артықшылық, (га)
1	Қандөз	5100	1328	13,5	13959	-8859	36	-
	Барлығы	5100	1328	13,5	13959	-8859	36	-

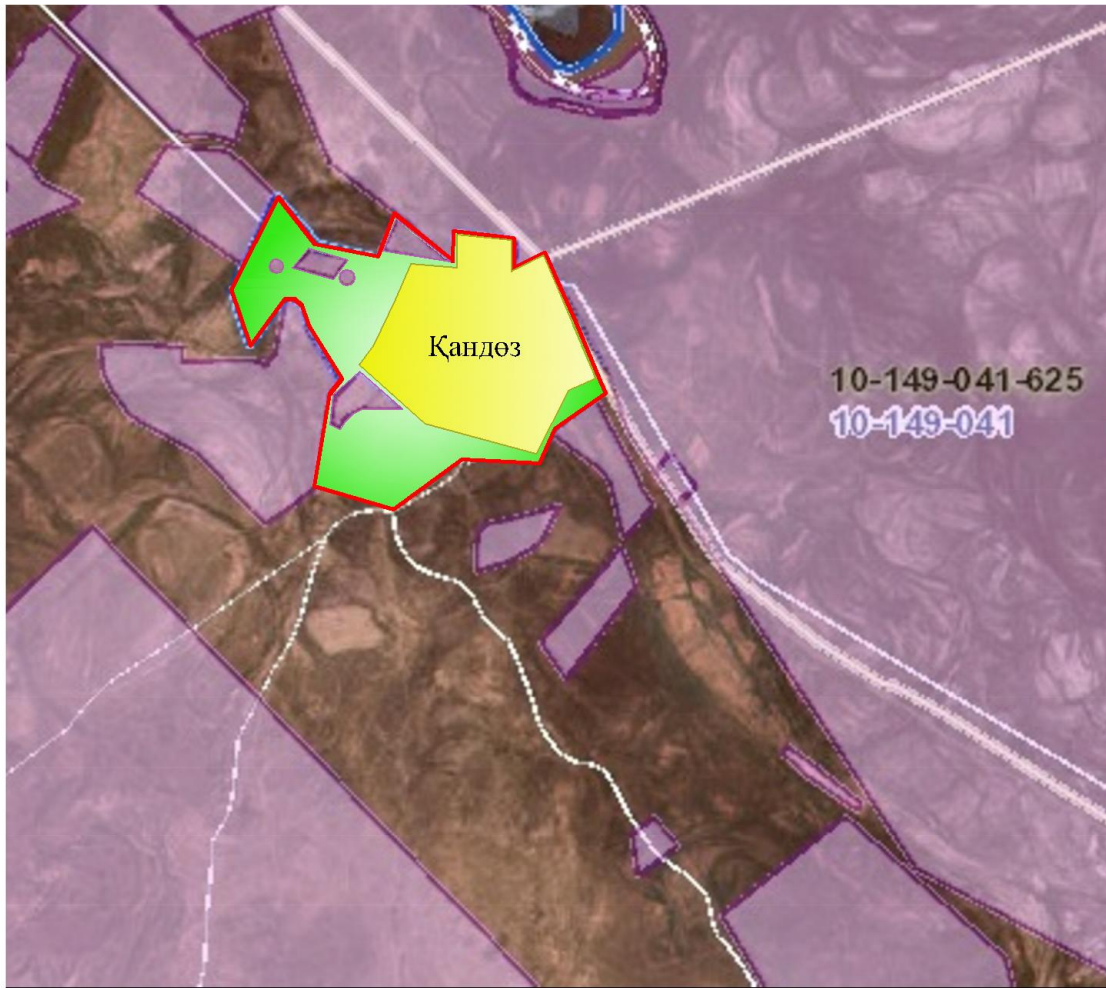
Жайылым айналымдарының қолайлы схемасы



Шартты белгілер:

	-Ауылдық округтің шекарасы
	-Елді мекен жерлері
	-Ауыл шаруашылығы мақсатындағы жерлер
	-Көктемгі және жазғы уақытта пайдаланатын жайылымдар
	-Күзгі және қысқы уақытта пайдаланатын жайылымдар

Жайылымдардың, оның ішінде маусымдық жайылымдардың сыртқы және ішкі шекаралары мен алаңдары, жайылымдық инфрақұрылым объектілері белгіленген картасы



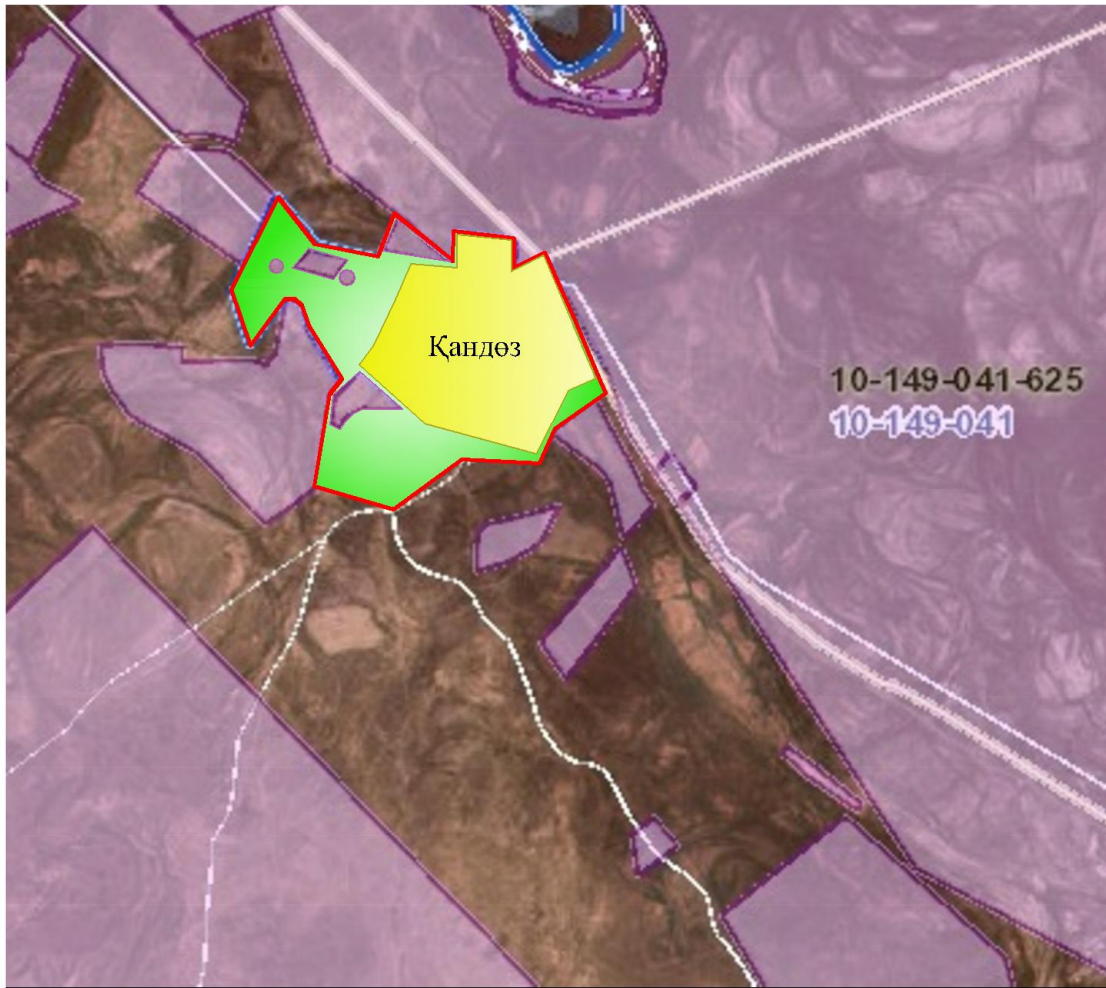
Шартты белгілер:

	-Ауылдық округтің шекарасы
	-Елді мекен жерлері
	-Ауылшаруашылығы мақсатындағы жерлер
	-Көктемгі және жазғы уақытта пайдаланатын жайылымдар
	-Күзгі және қысқы уақытта пайдаланатын жайылымдар

- Көлдер
- Каналдар

Жайылым пайдаланушылардың су тұтыну нормасына сәйкес жасалған су көздеріне (көлдерге, өзендерге, тоғандарға, апандарға суару немесе суландыру каналдарына, құбырлы немесе шахталы құдықтарға) қол жеткізу схемесы



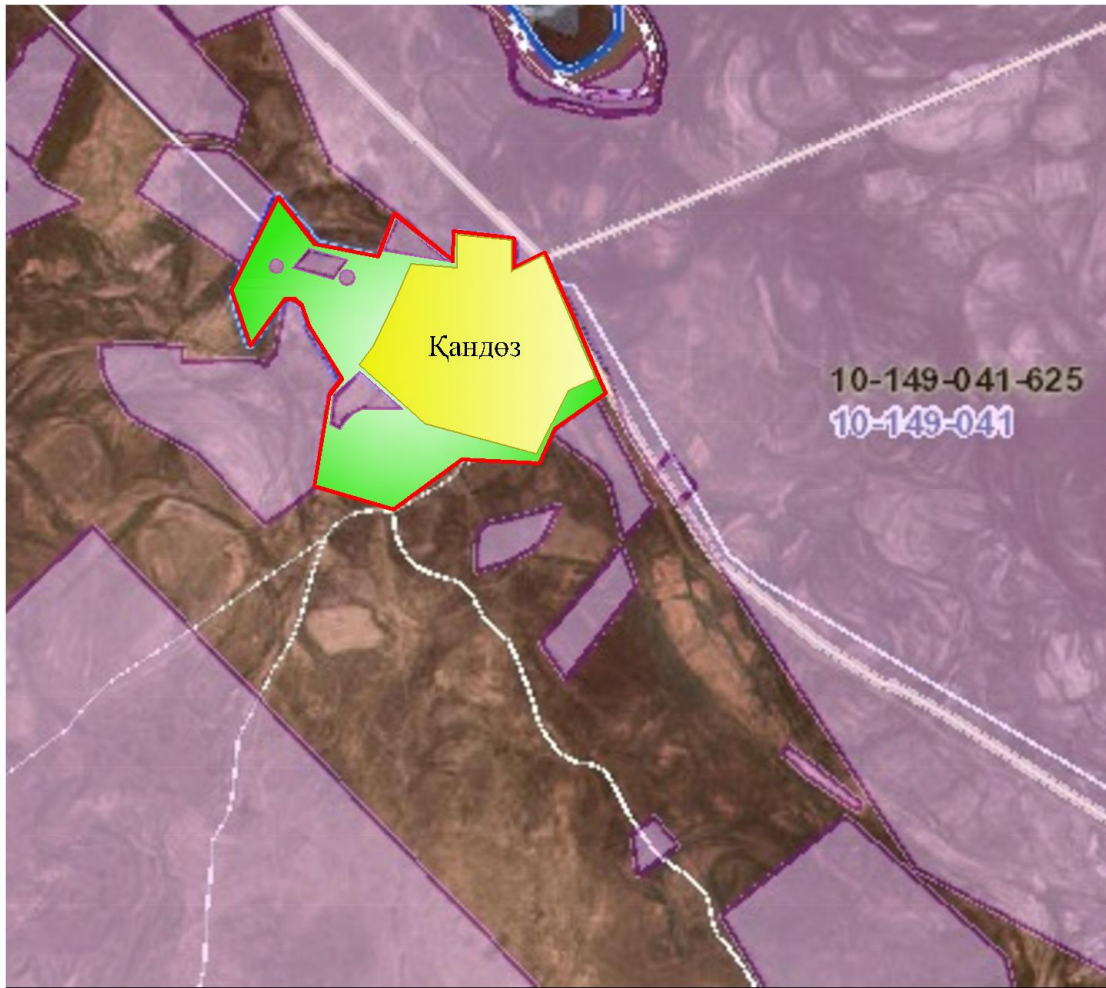


Шартты белгілер:

	-Ауылдық округтің шекарасы
	-Елді мекен жерлері
	-Ауылшаруашылығы мақсатындағы жерлер
	-Көктемгі және жазғы уақытта пайдаланатын жайылымдар
	-Күзгі және қысқы уақытта пайдаланатын жайылымдар

- Көлдер
- - Каналдар

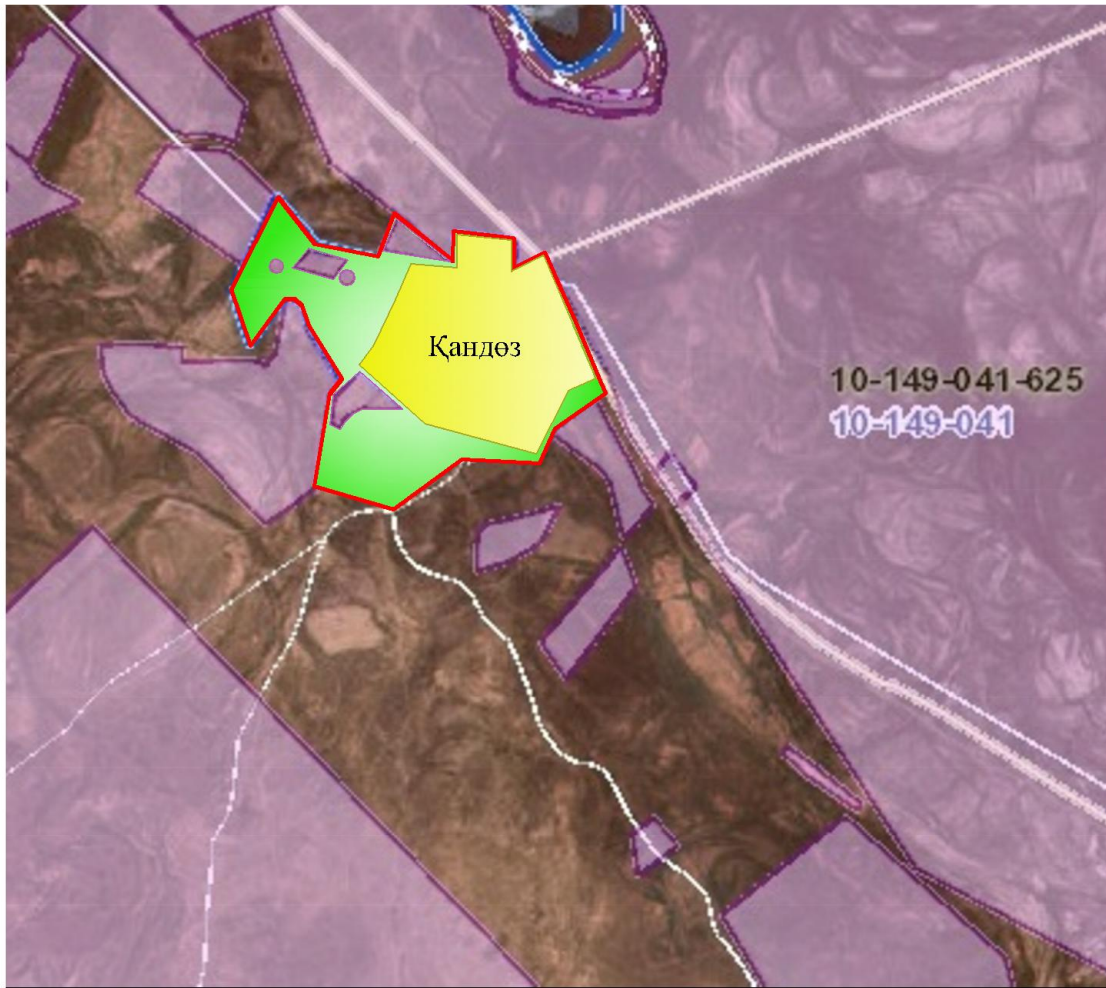
Жайылымы жоқ жеке және (немесе) заңды тұлғалардың ауылшаруашылығы жануарларының мал басын орналастыру үшін жайылымдарды қайта бөлу және оны берілетін жайылымдарға ауыстыру схемасы



**Шартты белгілер:**

	-Ауылдық округтің шекарасы
	-Елді мекен жерлері
	-Ауылшаруашылығы мақсатындағы жерлер
	-Жайылымдарды қайта бөлуге арналған жер телімдері

Ауылдық округ маңында орналасқан жайылымдармен қамтамасыз етілмеген жеке және (немесе) заңды тұлғалардың ауылшаруашылығы жануарларының мал басын шалғайдағы жайылымдарға орналастыру схемасы



**Шартты белгілер:**

	-Ауылдық округтің шекарасы
	-Елді мекен жерлері
	-Ауылшаруашылығы мақсатындағы жерлер
	-Мал басын орналастыру шекаралары

Ауыл шаруашылығы жануарларын жаюдың және айдаудың маусымдық маршруттарын белгілейтін жайылымдарды пайдалану жөніндегі күнтізбелік графигі

№	Ауылдық округтің атауы	Жайылымға малдардың айдап шығарылу кезеңі	Жайылымнан малдардың қайтарылу кезеңі
1	Қандөз	Наурыз 2 жартысы	Қазан 1 онкүндігі

Жанақорған аудандық маслихатының  
2021 жылғы 30 желтоқсандағы  
№ 159 шешіміне 16-қосымша

**Қожакент ауылдық округінің 2022-2023 жылдарға арналған жайылымдарды басқару және оларды пайдалану жөніндегі жоспары**

1) құқық белгілейтін құжаттар негізінде жер санаттары, жер учаскелерінің меншік иелері және жер пайдаланушылар бөлінісінде әкімшілік-аумақтық бірлік аумағында жайылымдардың орналасу схемасы (картасы);



2) жайылым айналымдарының қолайлы схемасы;

3) жайылымдардың, оның ішінде маусымдық жайылымдардың сыртқы және ішкі шекаралары мен алаңдары, инфрақұрылым объектілері белгіленген картасы;

4) жайылым пайдаланушылардың су тұтыну нормасына сәйкес жасалған су көздеріне (көлдерге, өзендерге, тоғандарға, апандарға, суару немесе суландыру каналдарына, құбырлы немесе шахта құдықтарға) қол жеткізу схемасы;

5) жайылымдары жоқ жеке және (немесе) заңды тұлғалардың ауыл шаруашылығы жануарларының мал басын орналастыру үшін жайылымдарды қайта бөлу және оны берілетін жайылымдарға ауыстыру схемасы;

6) ауылдық округ маңында орналасқан жайылымдармен қамтамасыз етілмеген жеке және (немесе) заңды тұлғалардың ауыл шаруашылығы жануарларының мал басын шалғайдағы жайылымдарға орналастыру схемасы;

7) ауыл шаруашылығы жануарларын жаюдың және айдаудың маусымдық маршруттарын белгілейтін жайылымдарды пайдалану жөніндегі күнтізбелік графигі.

Ауылдық округтің аумағы құрғақ, даласы бетеге-селеулі белдем тармағына жатады.

Дала өсімдігі басым болуы анықталды, оның негізгі түрлері: бетеге, селеулер, сұлыбас және шамалы даланың түрлі шөптерінің қатысуымен әр түрлі жусанның түрлері.

Ауылдық округ аумағында гидрографиялық торап нашар дамыған. Жайылымды суландыру табиғи көлдерден, бұлақтардан, каналдардан қамтамасыз етіледі. Судың сапасы әлсіз тұздылау, малдарды суару үшін жарамды.

Жайылымдық алқаптардың орташа өнімділігі 2,4 центер/гектарды құрайды.

Жайылымдар жемдерінің қоры ұзақтығы 190-200 күн болатын жайылым кезеңінде пайдаланылады.

Қожакент ауылдық округі, солтүстік жағынан Аққорған ауылдық округімен, оңтүстік жағынан Өзгент ауылдық округімен шектеседі.

Әкімшілік-аумақтық бөлінісі Қожакент ауылынан тұрады.

Табиғи ауа-райының жағдайлары бойынша Қожакент ауылдық округі күрт құбылмалы ауа-райымен құрғақ далалық аймаққа жатады, олар үшін тән қасиет: көктем-жазғы мезгілінің құрғақшылығы, жазғы жоғары және қысқы төмен ауа температурасы, жыл мезгілі бойынша жеткіліксіз және тұрақсыз атмосфералық жауын-шашын және бір жыл ішінде едәуір желдің жігерлігі.

Қожакент ауылдық округі аумағының жалпы көлемі - 3940,0 гектар (бұдан әрі- га), оның ішінде Жайылымдар – 2009,0 га.

Санаттары бойынша жерлер келесідей бөлінеді:

ауыл шаруашылығы мақсатындағы жерлер – 2075,0 га;

елді мекендердің жерлері- 660,3 га;

Ауылдық округ аумағындағы ауыл шаруашылығы жануарлары мал басының саны: 5048 бас ірі қара малы, 1208 бас уақ мал, 1765 бас жылқы, 12 бас түйе малы бар.



Ауыл шаруашылығы жануарларының түрлері бойынша келесідей бөлінген:  
ірі қара мал-25 табын;  
уақ мал-8 отар;  
жылқылар-55 үйір;  
түйе-1 табын.

Жайылымдар елді мекендердің табиғи-климаттық ерекшелігіне байланысты табиғи жайылымдарға жатады және көбінесе малды бағу үшін пайдаланылады. Ауылдық округтің аумағында екпе және аридтік жайылымдар жоқ.

Жайылымдарды негізгі пайдаланушылар Қожакент ауылдық округінің тұрғындары болып табылады.

Жоспар жайылымдарды ұтымды пайдалану, жем-шөпке қажеттілікті тұрақты қамтамасыз ету және жайылымдардың тозу процестерін болғызбау мақсатында қабылданды.

Қожакент ауылдық округінің аумағында 1 ветеринарлық пункт, 1 мал қорымы қызмет істейді.

Қожакент ауылдық округінде малды айдап өтуге арналған сервитуттар белгіленбеген.

Құқық белгілейтін құжаттар негізінде жер санаттары, жер учаскелерінің меншік иелері және жер пайдаланушылар бөлінісінде әкімшілік-аумақтық бірлік аумағында жайылымдардың орналасу схемасы (картасы)













59	" Даму "	200			86				16				1376		1376	
60	" Сыр ым "	755														755
61	" Нұрлы "	219	141		20		13,5		16		1903,5		320		2223,5	
62	" Сейт "	6														6
63	" Қазы қожа "	25														25
	Барлығы	5048	5048	1208	1765	12	13,5	3,0	16	16	68148	3624	28240	192	100204	2518

Аббревиатуралардың таратылып жазылуы:

МІҚ-мүйізді ірі қара мал;

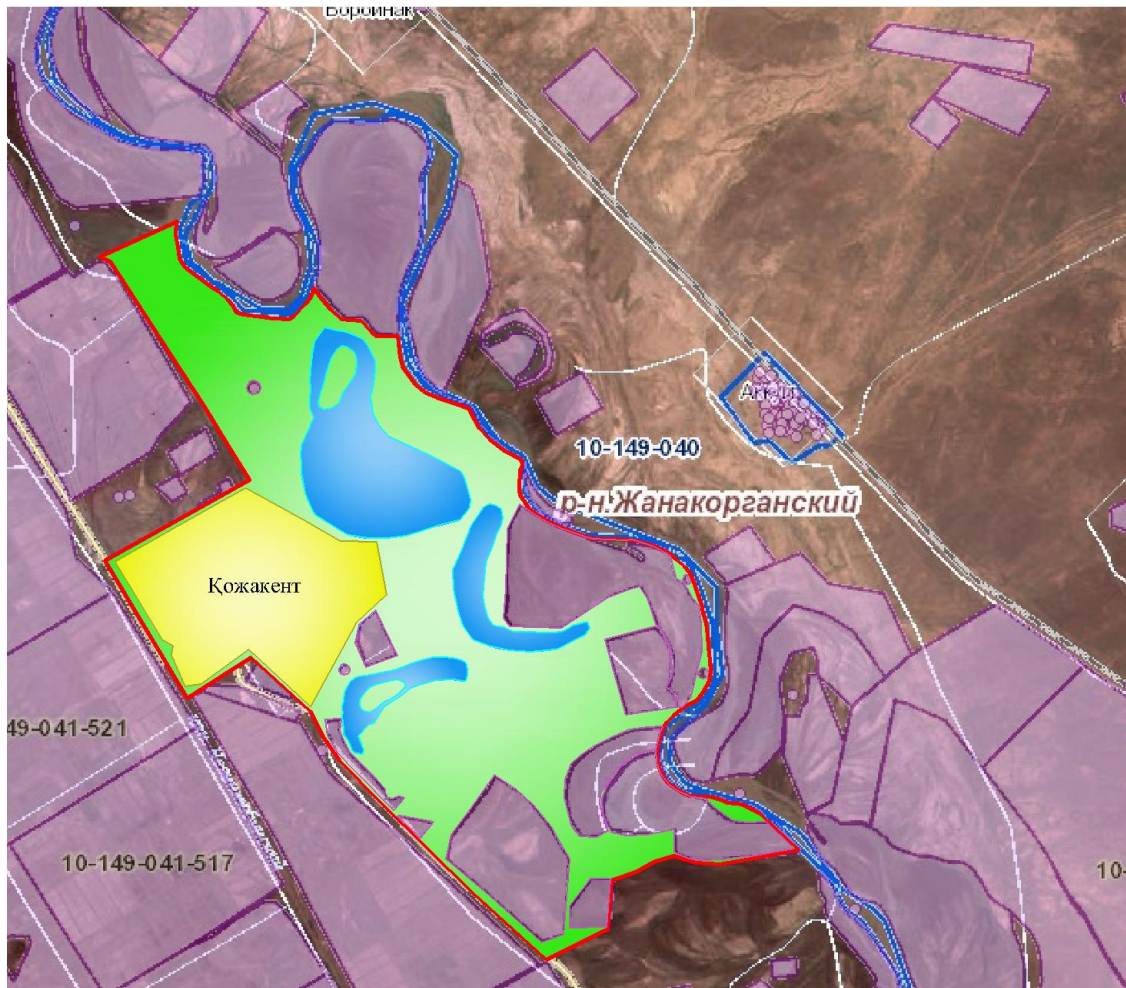
УА – Уақ мал;

Га-гектар

Қожакент ауылдық округі бойынша елді мекендер бөлінісінде мүйізді ірі қара аналық (сауын) мал басын орналастыру үшін жайылымдарды бөлу жөніндегі мәліметтер

№	Елді мекені	Жайылым алаңы, (га)	Сауын сиырлардың болуы (бас)	Жайылымға қажеттілік нормасы 1 бас, (га)	Жайылымдардың қажеттілігі, (га)	Жайылымдармен қамтамасыз етілмеген (га)	Қажеттілік қамтамасыз етілуі, %	Артықшылық, (га)
1	Қожакент	5048	249	6,2	147	- 1 058	31	-
	Барлығы	5048	249	6,2	147	- 1 058	31	-

Жайылым айналымдарының қолайлы схемасы

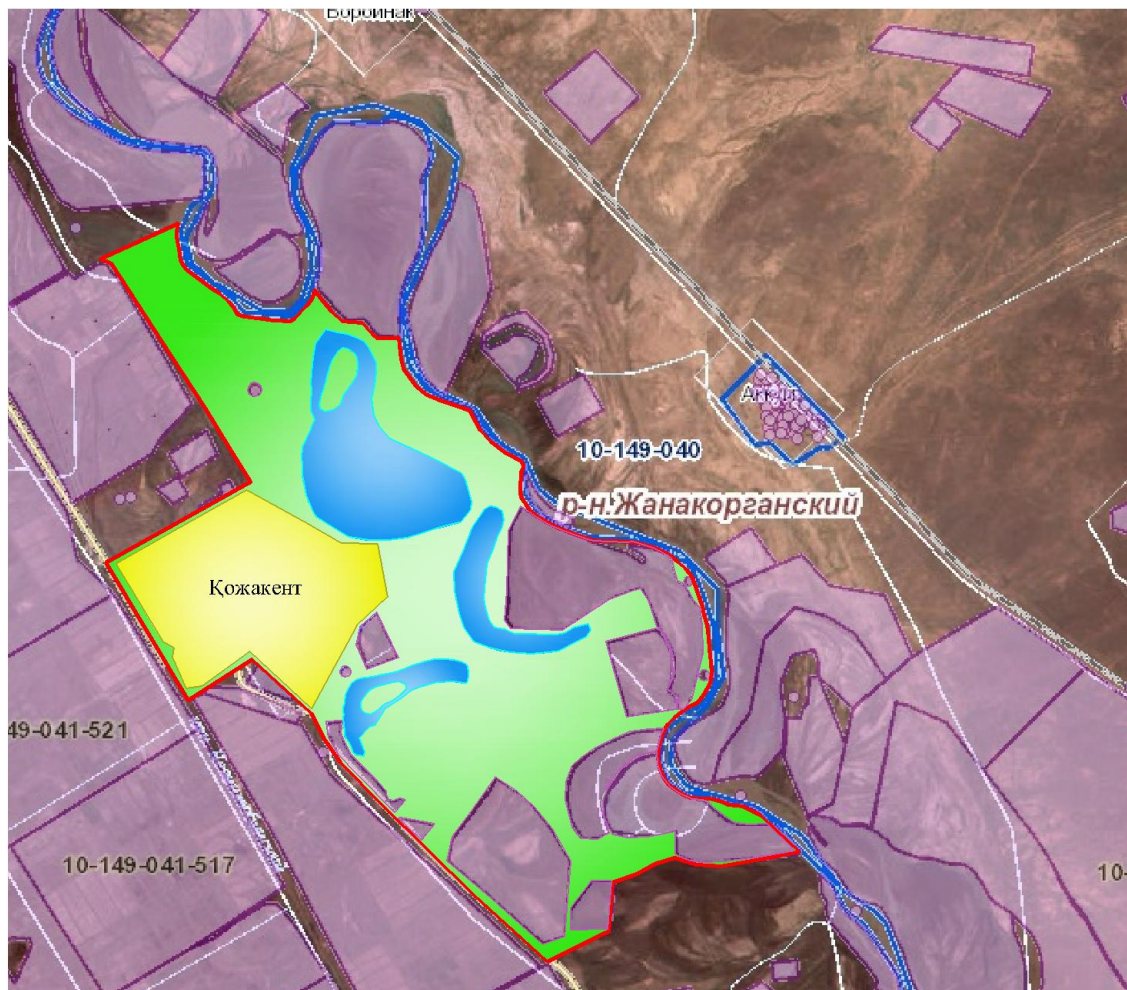


**Шартты белгілер:**

	-Ауылдық округтің шекарасы
	-Елді мекен жерлері
	-Ауылшаруашылығы мақсатындағы жерлер
	-Көктемгі және жазғы уақытта пайдаланатын жайылымдар
	-Күзгі және қысқы уақытта пайдаланатын жайылымдар

Жайылымдардың, оның ішінде маусымдық жайылымдардың сыртқы және ішкі шекаралары мен алаңдары, жайылымдық инфрақұрылым объектілері белгіленген картасы



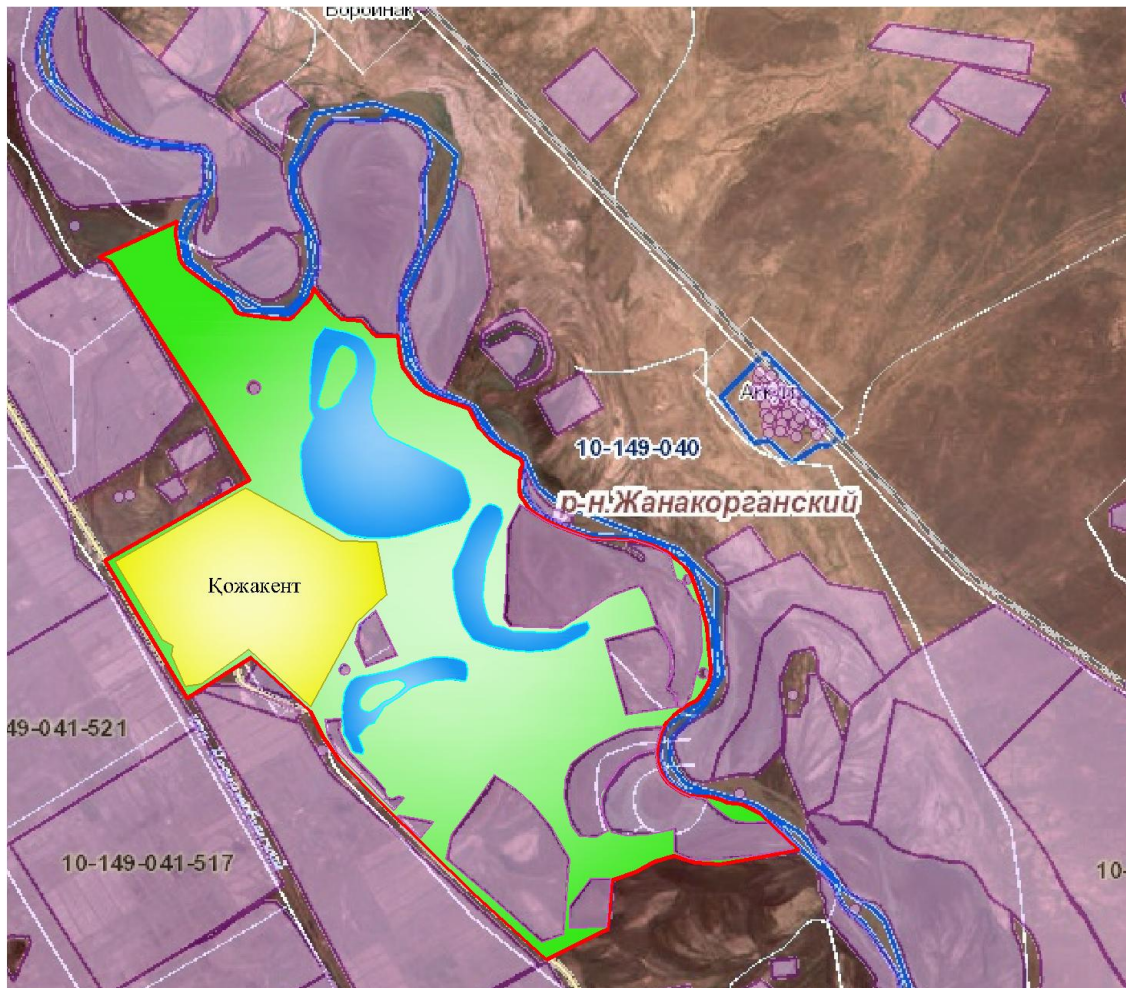


### Шартты белгілер:

	-Ауылдық округтің шекарасы
	-Елді мекен жерлері
	-Ауылшаруашылығы мақсатындағы жерлер
	-Көктемгі және жазғы уақытта пайдаланатын жайылымдар
	-Күзгі және қысқы уақытта пайдаланатын жайылымдар

- Көлдер
- Мал қорымы
- - Каналдар

Жайылым пайдаланушылардың су тұтыну нормасына сәйкес жасалған су көздеріне (көлдерге, өзендерге, тоғандарға, апандарға суару немесе суландыру каналдарына, құбырлы немесе шахталы құдықтарға) қол жеткізу схемасы



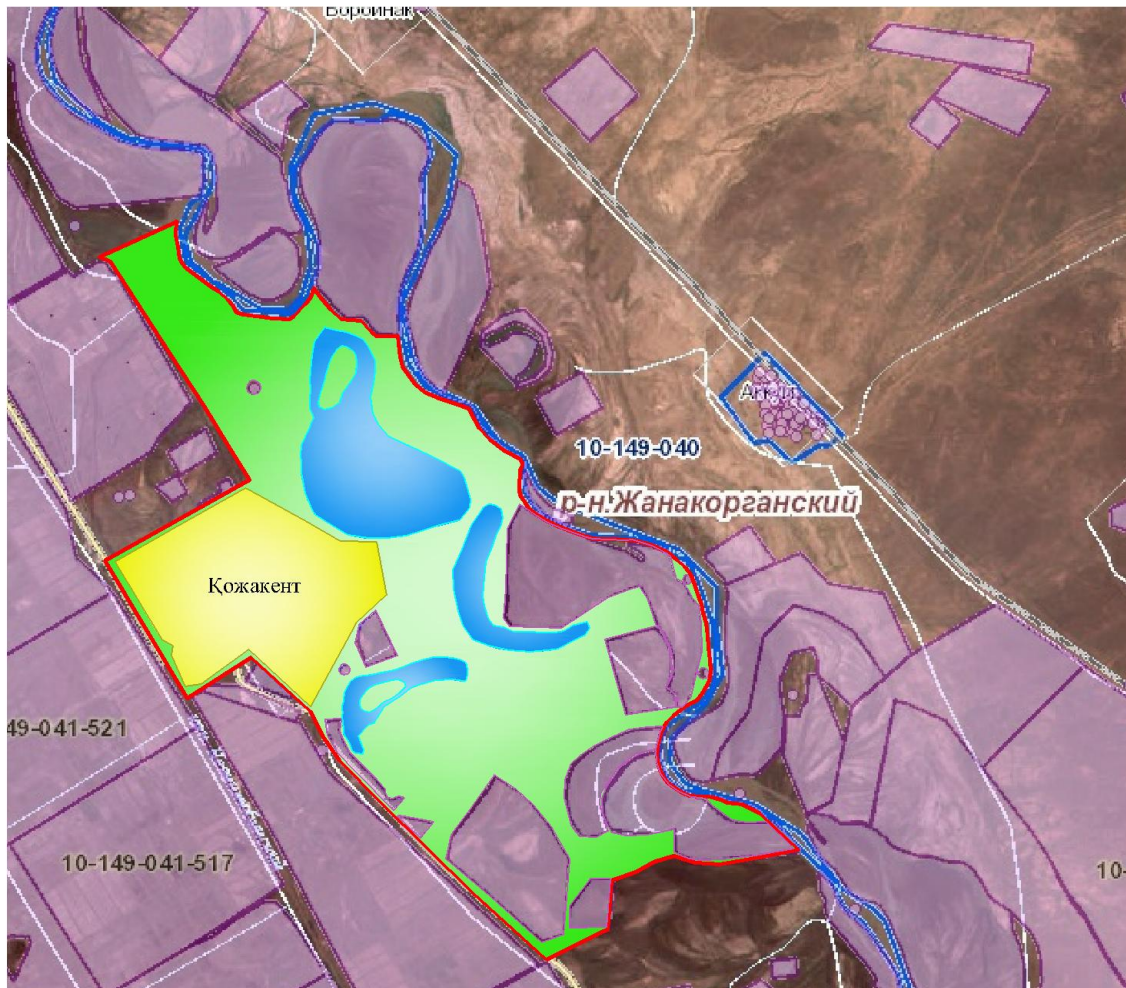
Шартты белгілер:

	-Ауылдық округтің шекарасы
	-Елді мекен жерлері
	-Ауылшаруашылығы мақсатындағы жерлер
	-Көктемгі және жазғы уақытта пайдаланатын жайылымдар
	-Күзгі және қысқы уақытта пайдаланатын жайылымдар

- Көлдер
- - Каналдар

Жайылымы жоқ жеке және (немесе) заңды тұлғалардың ауыл шаруашылығы жануарларының мал басын орналастыру үшін жайылымдарды қайта бөлу және оны берілетін жайылымдарға ауыстыру схемасы

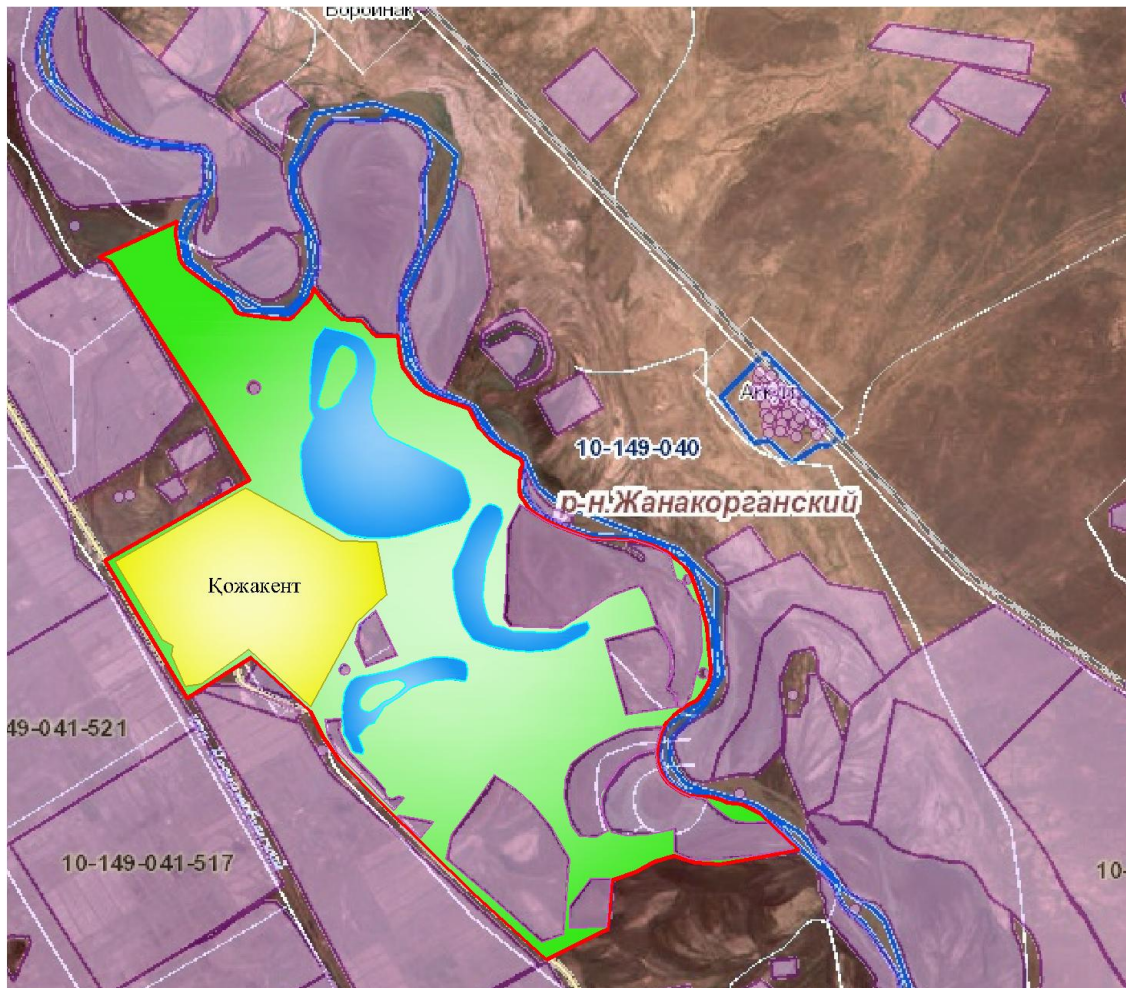




**Шартты белгілер:**

	-Ауылдық округтің шекарасы
	-Елді мекен жерлері
	-Ауылшаруашылығы мақсатындағы жерлер
	-Жайылымдарды қайта бөлуге арналған жер телімдері

Ауылдық округ маңында орналасқан жайылымдармен қамтамасыз етілмеген жеке және (немесе) заңды тұлғалардың ауыл шаруашылығы жануарларының мал басын шалғайдағы жайылымдарға орналастыру схемасы



**Шартты белгілер:**

	-Ауылдық округтің шекарасы
	-Елді мекен жерлері
	-Ауылшаруашылығы мақсатындағы жерлер
	-Мал басын орналастыру шекаралары

Ауыл шаруашылығы жануарларын жаюдың және айдаудың маусымдық маршруттарын белгілейтін жайылымдарды пайдалану жөніндегі күнтізбелік графигі

№	Ауылдық округтің атауы	Жайылымға малдардың айдап шығарылу мерзімі	Жайылымнан малдардың қайтарылу мерзімі
1	Қожакент	Наурыз 2 жартысы	Қазан 1 онкүндігі

Жанакорған аудандық маслихатының  
2021 жылғы 30 желтоқсандағы  
№ 159 шешіміне 17-қосымша

**Қожамберді ауылдық округінің 2022 - 2022 жылдарға арналған жайылымдарды басқару және оларды пайдалану жөніндегі жоспары**

1) құқық белгілейтін құжаттар негізінде жер санаттары, жер учаскелерінің меншік иелері және жер пайдаланушылар бөлінісінде әкімшілік-аумақтық бірлік аумағында жайылымдардың орналасу схемасы (картасы);



2) жайылым айналымдарының қолайлы схемасы;

3) жайылымдардың, оның ішінде маусымдық жайылымдардың сыртқы және ішкі шекаралары мен алаңдары, жайылымдық инфрақұрылым объектілері белгіленген картасы;

4) жайылым пайдаланушылардың су тұтыну нормасына сәйкес жасалған су көздеріне (көлдерге, өзендерге, тоғандарға, апандарға, суару немесе суландыру каналдарына, құбырлы немесе шахталы құдықтарға) қолжеткізу схемасы;

5) жайылымы жоқ жеке және (немесе) заңды тұлғалардың ауыл шаруашылығы жануарларының мал басын орналастыру үшін жайылымдарды қайта бөлу және оны берілетін жайылымдарға ауыстыру схемасы;

6) ауылдық округ маңында орналасқан жайылымдармен қамтамасыз етілмеген жеке және (немесе) заңды тұлғалардың ауыл шаруашылығы жануарларының мал басын шалғайдағы жайылымдарға орналастыру схемасы;

7) ауыл шаруашылығы жануарларын жаюдың және айдаудың маусымдық маршруттарын белгілейтін жайылымдарды пайдалану жөніндегі күнтізбелік графигі.

Ауылдық округтің аумағы құрғақ, даласы бетеге-селеулі белдем тармағына жатады.

Дала өсімдігі басым болуы анықталды, оның негізгі түрлері: бетеге, селеулер, сұлыбас және шамалы даланың түрлі шөптерінің қатысуымен әр түрлі жусанның түрлері.

Ауылдық округ аумағында гидрографиялық торап нашар дамыған. Жайылымды суландыру табиғи көлдерден, бұлақтардан, каналдардан қамтамасыз етіледі. Судың сапасы әлсіз тұздылау, малдарды суару үшін жарамды.

Жайылымдық алқаптардың орташа өнімділігі 3,5 центер/гектарды құрайды.

Жайылымдар жемдерінің қоры ұзақтығы 190-200 күн болатын жайылым кезеңінде пайдаланылады.

Қожамберді ауылдық округі, солтүстік жағынан Сүттіқұдық ауылдық округімен, оңтүстік жағынан Сунақата ауылдық округімен шектеседі.

Әкімшілік-аумақтық бөлінісі Қожамберді ауылынан тұрады.

Табиғи ауа-райының жағдайлары бойынша Қожамберді ауылдық округі күрт құбылмалы ауа-райымен құрғақ далалық аймаққа жатады, олар үшін тән қасиет: көктем-жазғы мезгілінің құрғақшылығы, жазғы жоғары және қысқы төмен ауа температурасы, жыл мезгілі бойынша жеткіліксіз және тұрақсыз атмосфералық жауын-шашын және бір жыл ішінде едәуір желдің жігерлігі.

Қожамберді ауылдық округтің жалпы жер көлемі 1380 гектар (бұдан әрі – га), оның ішінде жайылымдар – 1036 га.

Санаттары бойынша жерлер келесідей бөлінеді:

ауыл шаруашылығы мақсатындағы жерлер – 1068 га;

елді мекендердің жерлері – 312 га.

Ауылдық округ аумағындағы ауыл шаруашылығы жануарлары мал басының саны: 740 бас ірі қара малы, 3462 бас уақ мал, 140 бас жылқы, 14 түйе малы бар.

Ауыл шаруашылығы жануарларының түрлері бойынша келесідей бөлінген:

ірі қара мал – 3 табын;

уақ мал - 6 отар;

жылқылар –5 үйір.

Жайылымдар елді мекендердің табиғи-климаттық ерекшелігіне байланысты табиғи жайылымдарға жатады және көбінесе малды бағу үшін пайдаланылады. Ауылдық округтің аумағында екпе және аридтік жайылымдар жоқ.

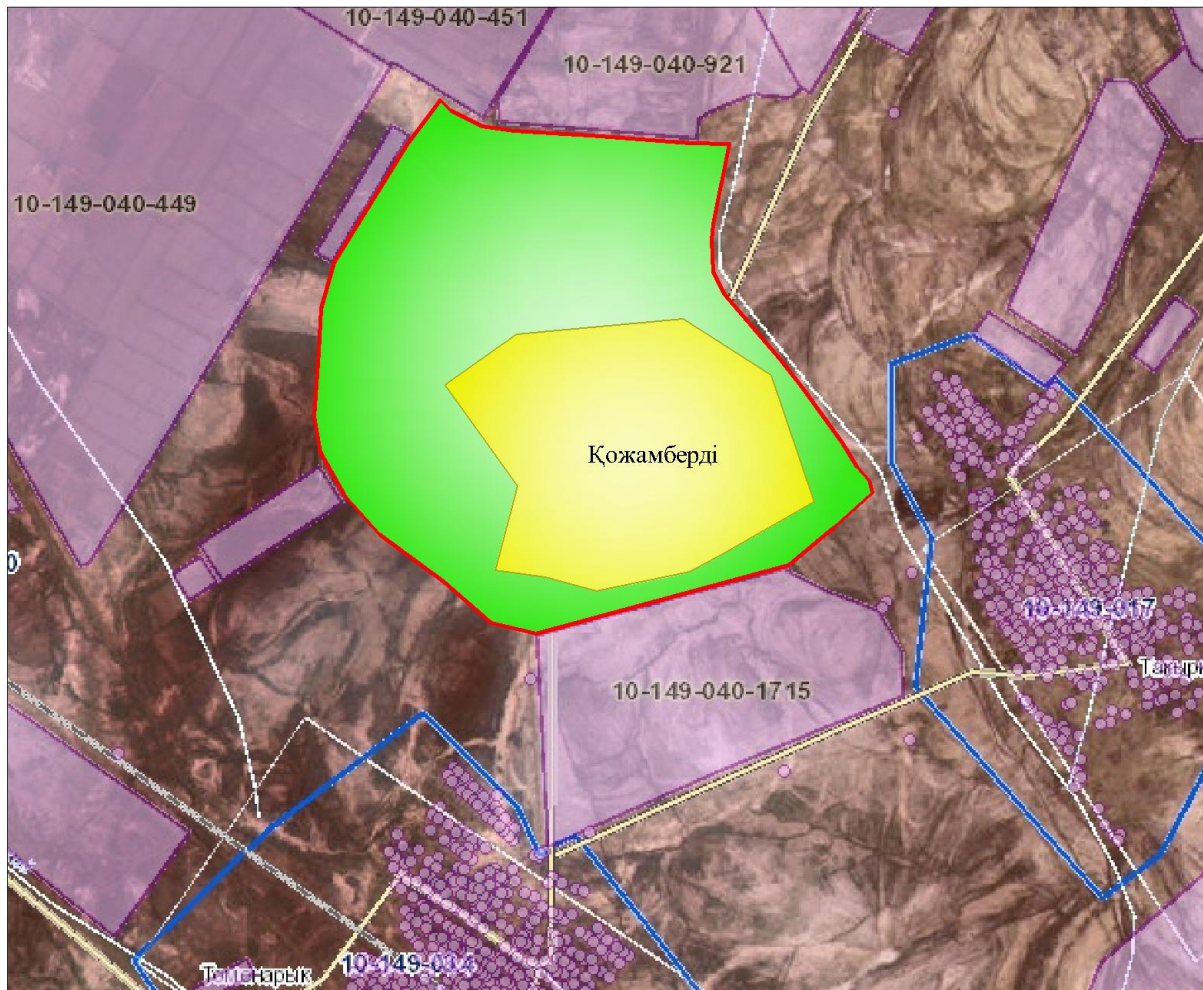
Жайылымдарды негізгі пайдаланушылар Қожамберді ауылдық округінің тұрғындары болып табылады.

Жоспар жайылымдарды ұтымды пайдалану, жем-шөпке қажеттілікті тұрақты қамтамасыз ету және жайылымдардың тозу процестерін болғызбау мақсатында қабылданды.

Қожамберді ауылдық округінің аумағында 1 ветеринарлық пункт қызмет істейді.

Қожамберді ауылдық округінде малды айдап өтуге арналған сервитуттар белгіленбеген.

Құқық белгілейтін құжаттар негізінде жер санаттары, жер учаскелерінің меншік иелері және жер пайдаланушылар бөлінісінде әкімшілік-аумақтық бірлік аумағында жайылымдардың орналасу схемасы (картасы)



### Шартты белгілер:

	-Ауылдық округтің шекарасы
	-Елді мекен жерлері
	-Ауыл шаруашылығы мақсатындағы жерлері

### Жер учаскелерінің меншік иелері

№	Жер учаскелерінің меншік иелері	Жайылым алаңы, (га)	Түрлері бойынша малдың болуы, (бас)				Жайылымға қажеттілік нормасы 1 бас, (га)				Жайылымдардың қажеттілігі, (га)				Артық жайылымдар, (га)
			МІҚ	УМ	Жылқы	түйе	МІҚ	УМ	Жылқы	түйе	МІҚ	УМ	Жылқы	Жиыны(га)	
1	Асылбеков Темирбек	4063		4069	18		12207	288			7000	1432	8432	105	
2	Кулбаев Саулбек	615,6	88	171	28		1188	513	448		600	384	500	1484	150

3	Муят ов Саби т	5533, 2	132	4903	16	14	1782	1470 9	256		1200	8000	2217	1141 7	253
4	Бегал иев Сағат бек	620,1	60				810								15
5	Койш игуло в Адим алик	167													28
6	" Арон "	636	32				432								71
	Қоры тынд ы	1163 4,9	312	9143	62	14	4212	2742 9	992		1800	1538 4	4149	2133 3	622

Аббревиатуралардың таратылып жазылуы:

МІҚ- мүйізді ірі қара мал;

УМ- уақ мал;

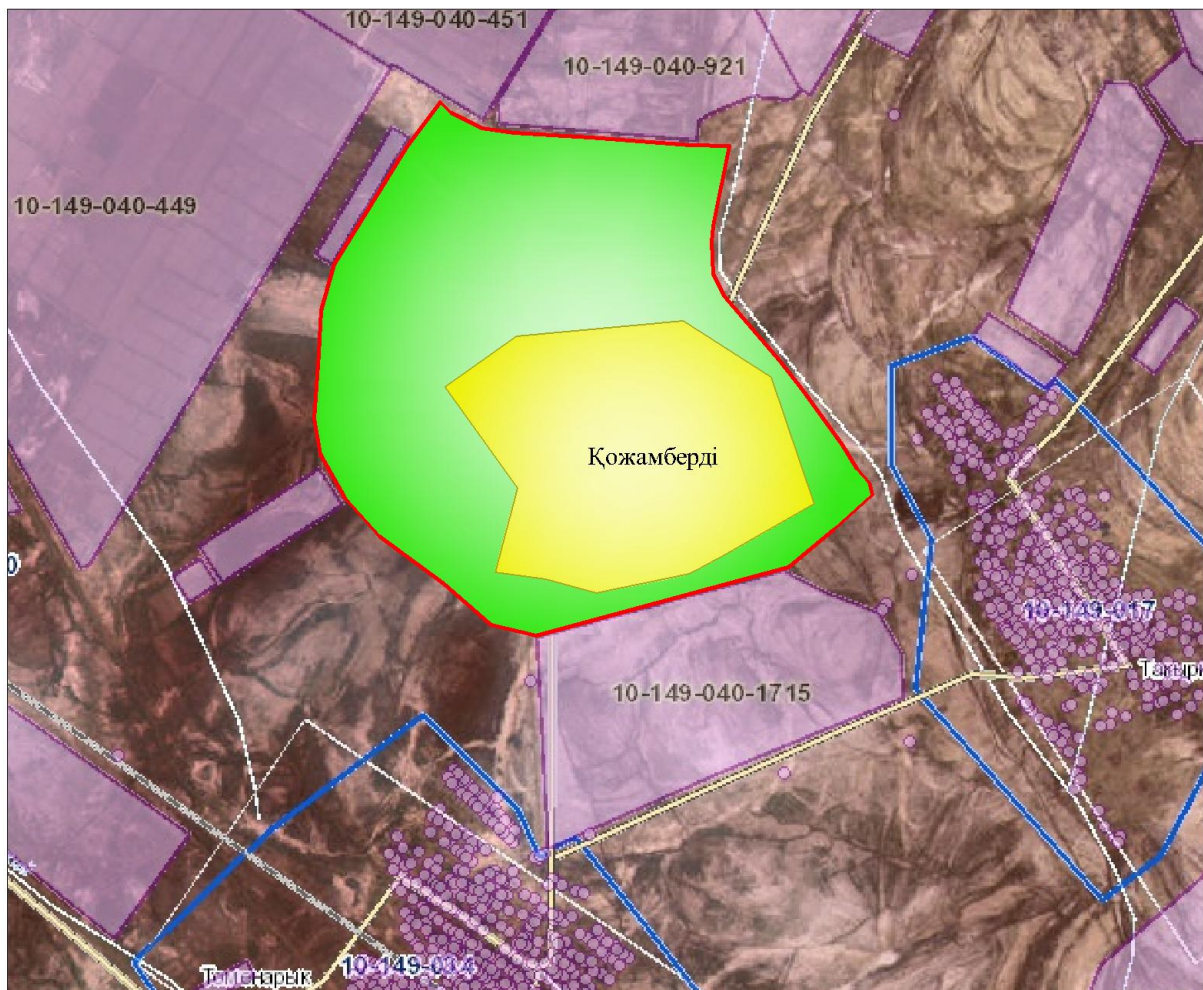
Га – гектар.

Қожамберді ауылдық округі бойынша елді мекендер бөлінісінде мүйізді ірі қара аналық (сауын) мал басын орналастыру үшін жайылымдарды бөлу жөніндегі мәліметтер

№	Елді мекені	Жайылым алаңы, (га)	Сауын сиырлардың болуы (бас)	Жайылымға қажеттілік нормасы 1 бас, (гектар)	Жайылымдардың қажеттілігі (гектар)	Жайылымдармен қамтамасыз етілмеген (гектар)	Қажеттіліктің қамтамасыз етілуі, пайыз	Артықшылық, (га)
1	Қожамберді	1093	653	8815,5	13923	-5107,5		-
	Барлығы	1093	653	8815,5	13923	-5107,5		-

Жайылым айналымдарының қолайлы схемасы

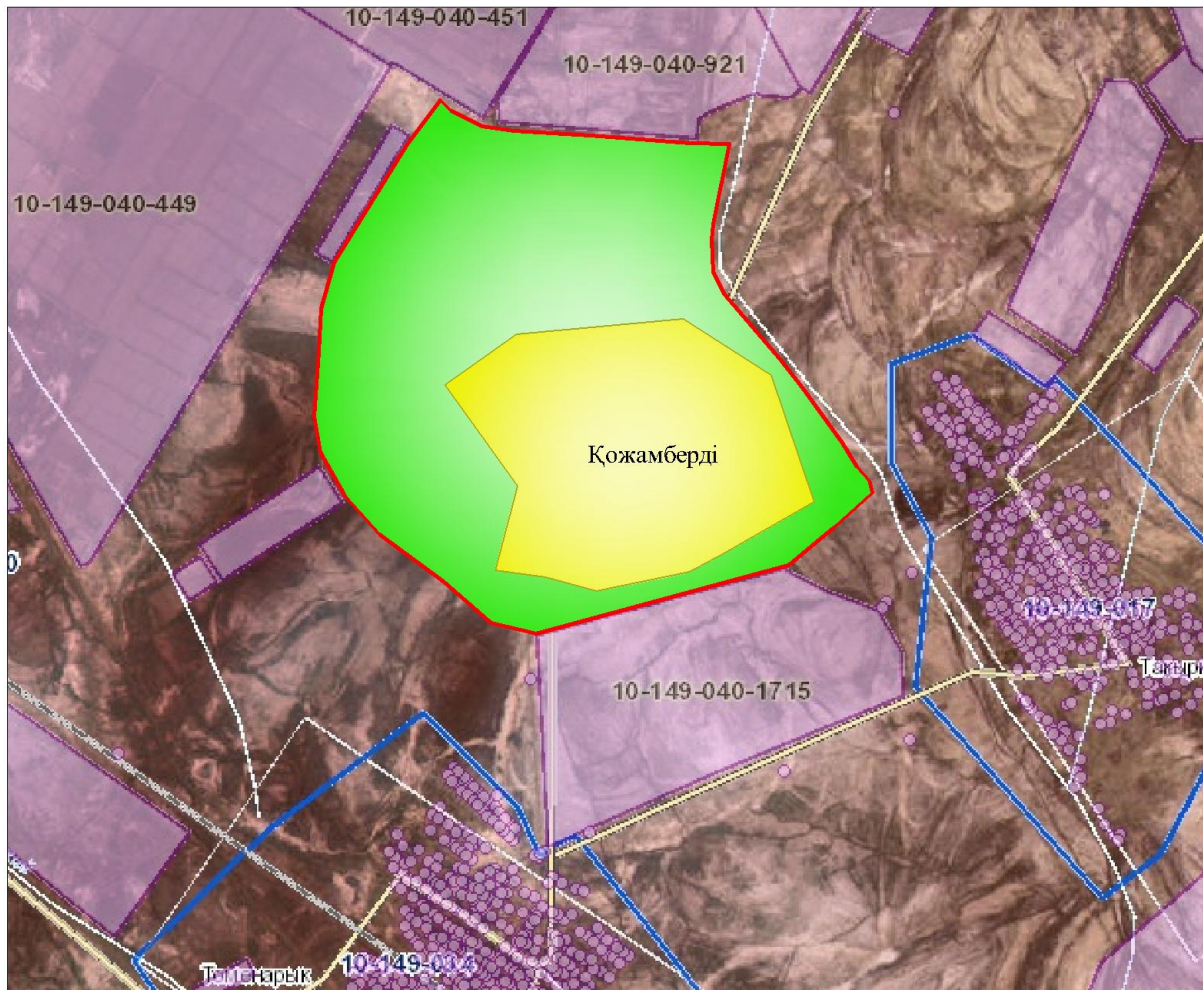




### Шартты белгілер:

	-Ауылдық округтің шекарасы
	-Елді мекен жерлері
	-Ауылшаруашылығы мақсатындағы жерлер
	-Көктемгі және жазғы уақытта пайдаланатын жайылымдар
	-Күзгі және қысқы уақытта пайдаланатын жайылымдар

Жайылымдардың, оның ішінде маусымдық жайылымдардың сыртқы және ішкі шекаралары мен алаңдары, жайылымдық инфрақұрылым объектілері белгіленген картасы



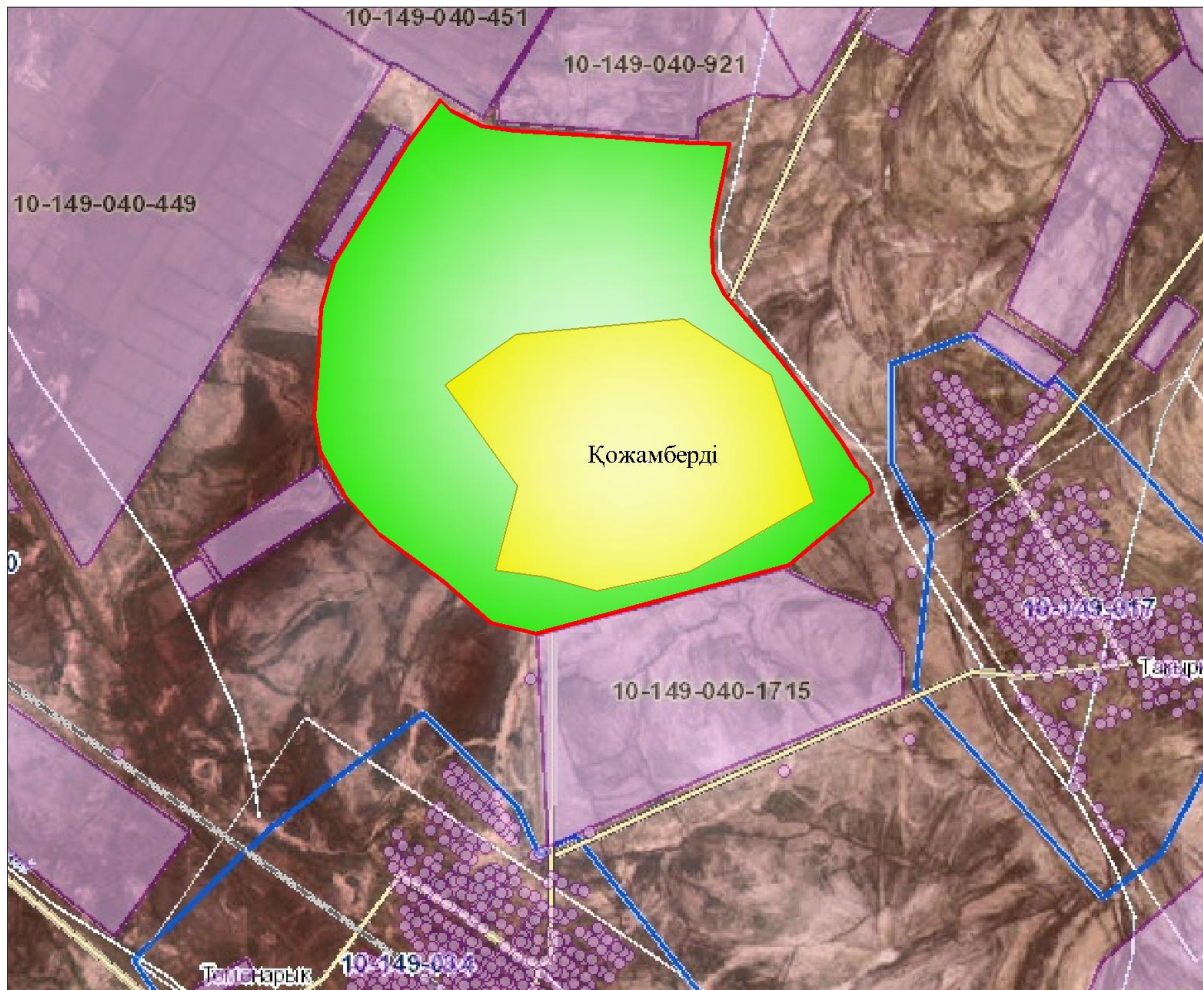
**Шартты белгілер:**

	-Ауылдық округтің шекарасы
	-Елді мекен жерлері
	-Ауыл шаруашылығы мақсатындағы жерлер
	-Көктемгі және жазғы уақытта пайдаланатын жайылымдар
	-Күзгі және қысқы уақытта пайдаланатын жайылымдар

- Көлдер
- - Каналдар

Жайылым пайдаланушылардың су тұтыну нормасына сәйкес жасалған су көздеріне (көлдерге, өзендерге, тоғандарға, апандарға, суару немесе суландыру каналдарына, құбырлы немесе шахталы құдықтарға) қол жеткізу схемасы



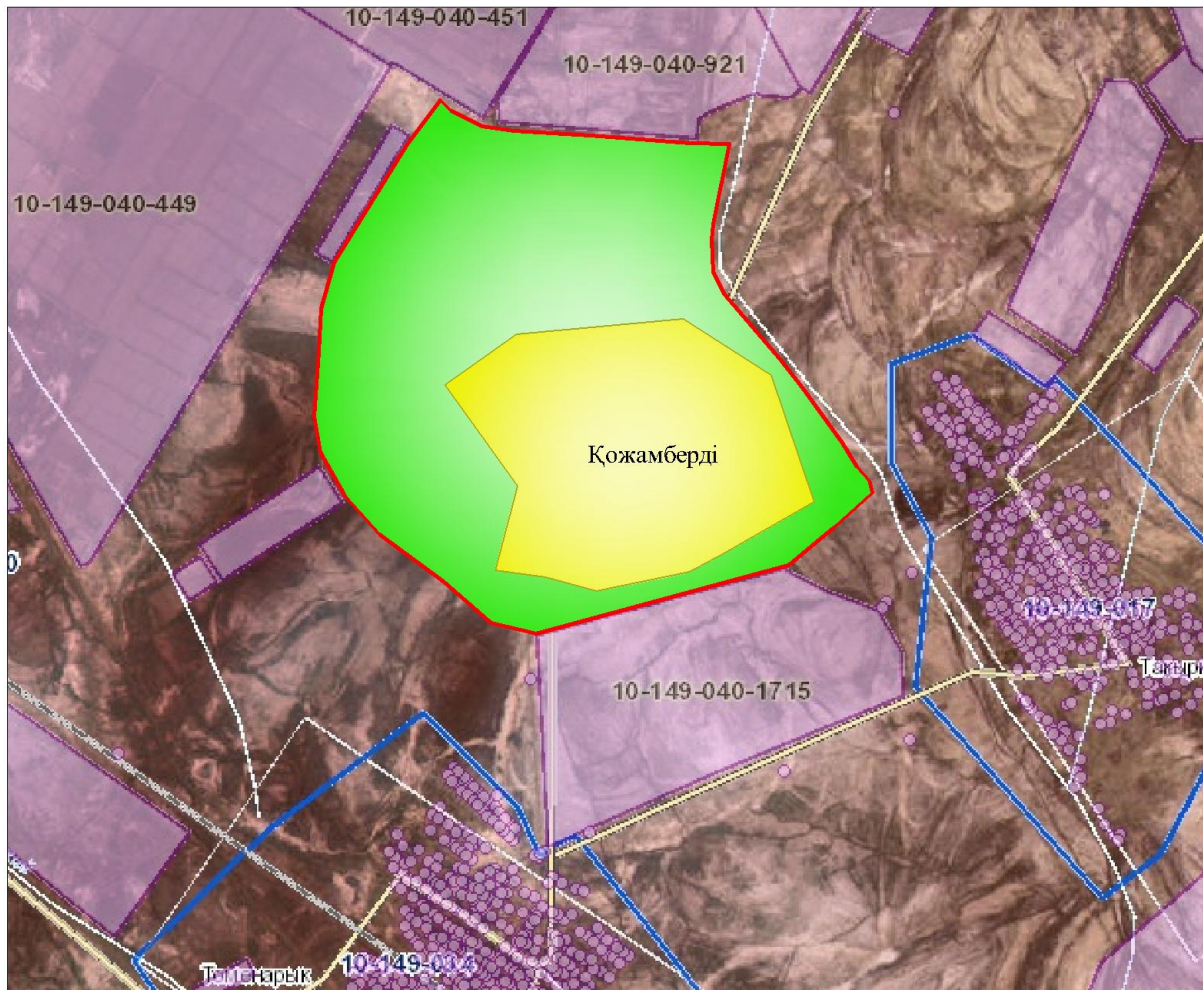


### Шартты белгілер:

	-Ауылдық округтің шекарасы
	-Елді мекен жерлері
	-Ауыл шаруашылығы мақсатындағы жерлер
	-Көктемгі және жазғы уақытта пайдаланатын жайылымдар
	-Күзгі және қысқы уақытта пайдаланатын жайылымдар

- Көлдер
- - Каналдар

Жайылымы жоқ жеке және (немесе) заңды тұлғалардың ауылшаруашылығы жануарларының мал басын орналастыру үшін жайылымдарды қайта бөлу және оны берілетін жайылымдарға ауыстыру схемасы

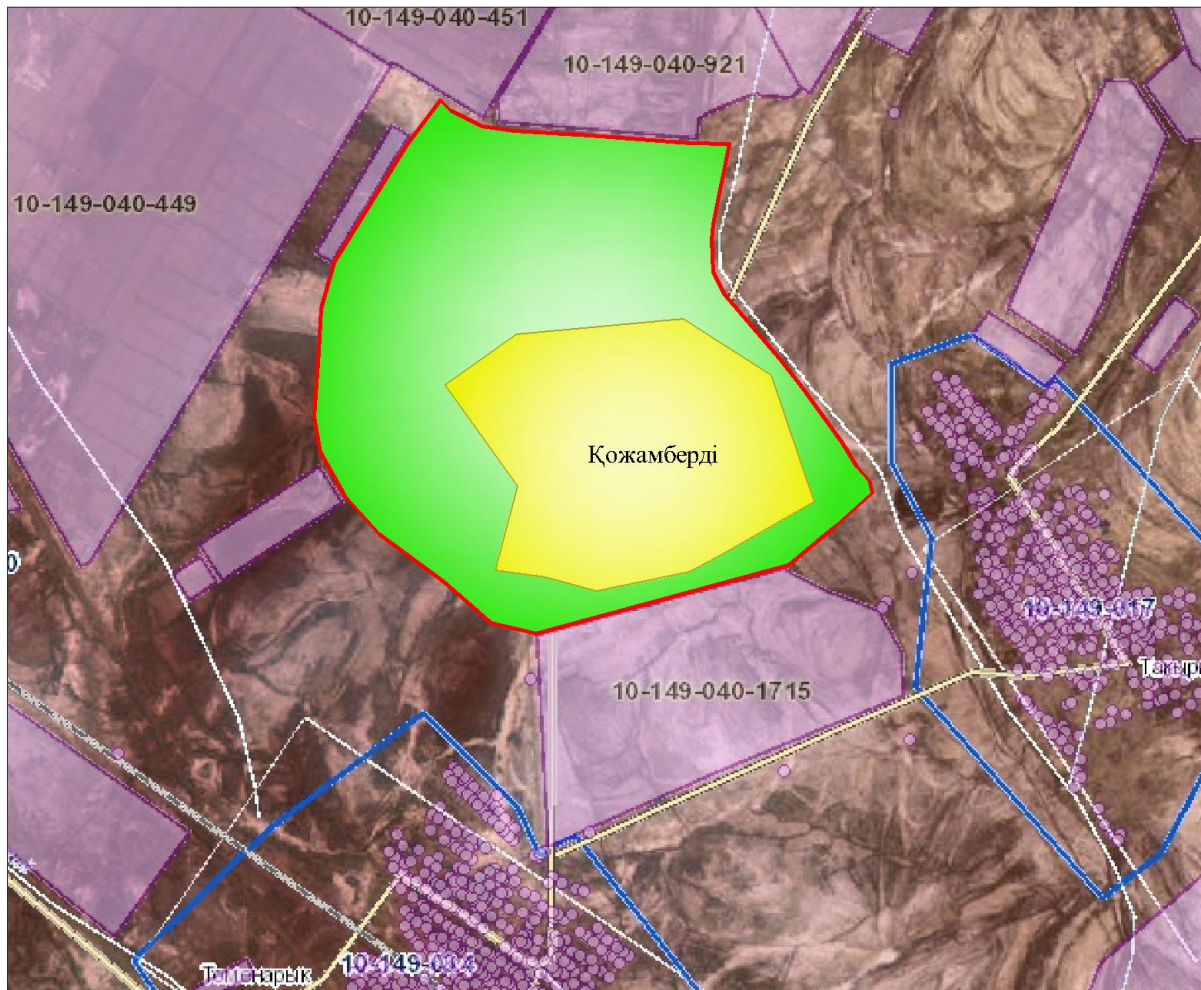


**Шартты белгілер:**

	-Ауылдық округтің шекарасы
	-Елді мекен жерлері
	-Ауылшаруашылығы мақсатындағы жерлер
	-Жайылымдарды қайта бөлуге арналған жер телімдері

Ауылдық округ маңында орналасқан жайылымдармен қамтамасыз етілмеген жеке және (немесе) заңды тұлғалардың ауылшаруашылығы жануарларының мал басын шалғайдағы жайылымдарға орналастыру схемасы





**Шартты белгілер:**

	-Ауылдық округтің шекарасы
	-Елді мекен жерлері
	-Ауыл шаруашылығы мақсатындағы жерлер
	-Мал басын орналастыру шекаралары

Ауыл шаруашылығы жануарларын жаюдың және айдаудың маусымдық маршруттарын белгілейтін жайылымдарды пайдалану жөніндегі күнтізбелік графигі

№	Ауылдық округтің атауы	Жайылымға малдардың айдап шығарылу кезеңі	Жайылымнан малдардың қайтарылу кезі
1	Қожамберді	Наурыз 2 жартысы	Қазан 1 онкүндігі

Жаңақорған аудандық маслихатының  
2021 жылғы 30 желтоқсандағы  
№ 159 шешіміне 18-қосымша

**Қыраш ауылдық округінің 2022 - 2023 жылдарға арналған жайылымдарды басқару және оларды пайдалану жөніндегі жоспары**

1) құқық белгілейтін құжаттар негізінде жер санаттары, жер учаскелерінің меншік иелері және жер пайдаланушылар бөлінісінде әкімшілік-аумақтық бірлік аумағында жайылымдардың орналасу схемасы (картасы);

2) жайылым айналымдарының қолайлы схемасы;

3) жайылымдардың, оның ішінде маусымдық жайылымдардың сыртқы және ішкі шекаралары мен алаңдары, жайылымдық инфрақұрылым объектілері белгіленген картасы;

4) жайылым пайдаланушылардың су тұтыну нормасына сәйкес жасалған су көздеріне (көлдерге, өзендерге, тоғандарға, апандарға, суару немесе суландыру каналдарына, құбырлы немесе шахталы құдықтарға) қол жеткізу схемасы;

5) жайылымы жоқ жеке және (немесе) заңды тұлғалардың ауыл шаруашылығы жануарларының мал басын орналастыру үшін жайылымдарды қайта бөлу және оны берілетін жайылымдарға ауыстыру схемасы;

6) ауылдық округ маңында орналасқан жайылымдармен қамтамасыз етілмеген жеке және (немесе) заңды тұлғалардың ауыл шаруашылығы жануарларының мал басын шалғайдағы жайылымдарға орналастыру схемасы;

7) ауыл шаруашылығы жануарларын жаюдың және айдаудың маусымдық маршруттарын белгілейтін жайылымдарды пайдалану жөніндегі күнтізбелік графигі.

Ауылдық округтің аумағы құрғақ, даласы бетеге-селеулі белдем тармағына жатады.

Дала өсімдігі басым болуы анықталды, оның негізгі түрлері: бетеге, селеулер, сұлыбас және шамалы даланың түрлі шөптерінің қатысуымен әр түрлі жусанның түрлері.

Ауылдық округ аумағында гидрографиялық торап нашар дамыған. Жайылымды суландыру табиғи көлдерден, бұлақтардан, каналдардан қамтамасыз етіледі. Судың сапасы әлсіз тұздылау, малдарды суару үшін жарамды.

Жайылымдық алқаптардың орташа өнімділігі 2,4 центер/гектарды құрайды.

Жайылымдар жемдерінің қоры ұзақтығы 190-200 күн болатын жайылым кезеңінде пайдаланылады.

Қыраш ауылдық округі, солтүстік жағынан Қосүйенкі ауылдық округімен, оңтүстік жағынан Ақүйік ауылдық округімен шектеседі.

Әкімшілік-аумақтық бөлінісі Қыраш ауылынан тұрады.

Табиғи ауа-райының жағдайлары бойынша Қыраш ауылдық округі күрт құбылмалы ауа-райымен құрғақ далалық аймаққа жатады, олар үшін тән қасиет: көктем-жазғы мезгілінің құрғақшылығы, жазғы жоғары және қысқы төмен ауа температурасы, жыл мезгілі бойынша жеткіліксіз және тұрақсыз атмосфералық жауын-шашын және бір жыл ішінде едәуір желдің жігерлігі.

Қыраш ауылдық округінің жалпы жер көлемі - 2095 гектар (бұдан әрі – га), оның ішінде жайылымдар – 1771 га.

Санаттары бойынша жерлер келесідей бөлінеді:

ауыл шаруашылығы мақсатындағы жерлер – 1781 га;

елді мекендердің жерлері – 232 га.

Ауылдық округ аумағындағы ауыл шаруашылығы жануарлары мал басының саны: 398 бас ірі қара малы, 3804 бас уақ мал, 86 бас жылқы, 76 бас түйе малы бар.

Ауыл шаруашылығы жануарларының түрлері бойынша келесідей бөлінген:

ірі қара мал - 2 табын;

уақ мал -6 отар;

жылқылар – 3 үйір;

түйе -5 табын.

Жайылымдар елді мекендердің табиғи-климаттық ерекшелігіне байланысты табиғи жайылымдарға жатады және көбінесе малды бағу үшін пайдаланылады. Ауылдық округтің аумағында екпе және аридтік жайылымдар жоқ.

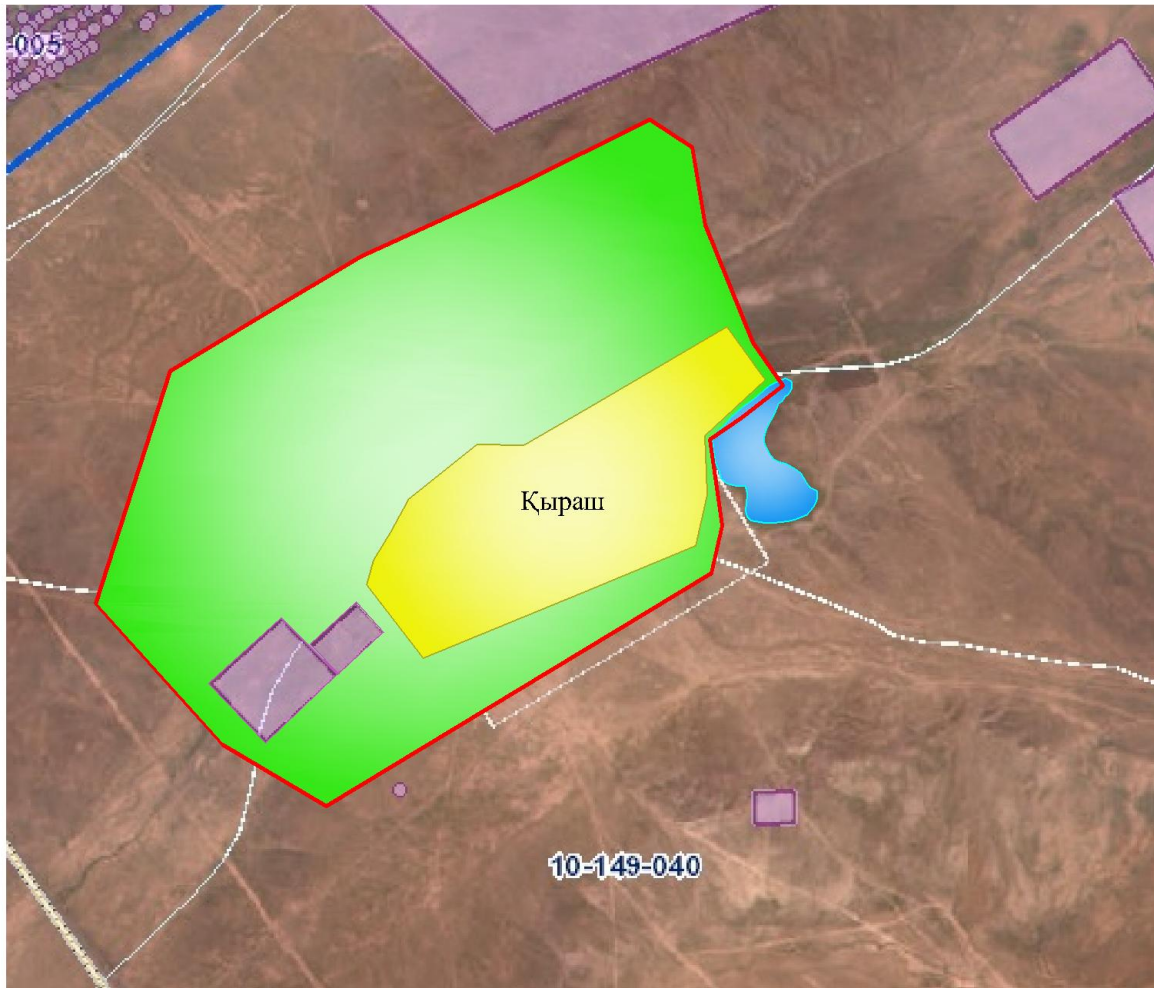
Жайылымдарды негізгі пайдаланушылар Қыраш ауылдық округінің тұрғындары болып табылады.

Жоспар жайылымдарды ұтымды пайдалану, жем-шөпке қажеттілікті тұрақты қамтамасыз ету және жайылымдардың тозу процестерін болғызбау мақсатында қабылданды.

Қыраш ауылдық округінің аумағында 1 ветеринарлық пункт, 1 мал қорымы қызмет істейді.

Қыраш ауылдық округінде малды айдап өтуге арналған сервитуттар белгіленбеген.

Құқық белгілейтін құжаттар негізінде жер санаттары, жер учаскелерінің меншік иелері және жер пайдаланушылар бөлінісінде әкімшілік-аумақтық бірлік аумағында жайылымдардың орналасу схемасы (картасы)



**Шартты белгілер:**

	-Ауылдық округтің шекарасы
	-Елді мекен жерлері
	-Ауылшаруашылығы мақсатындағы жерлері

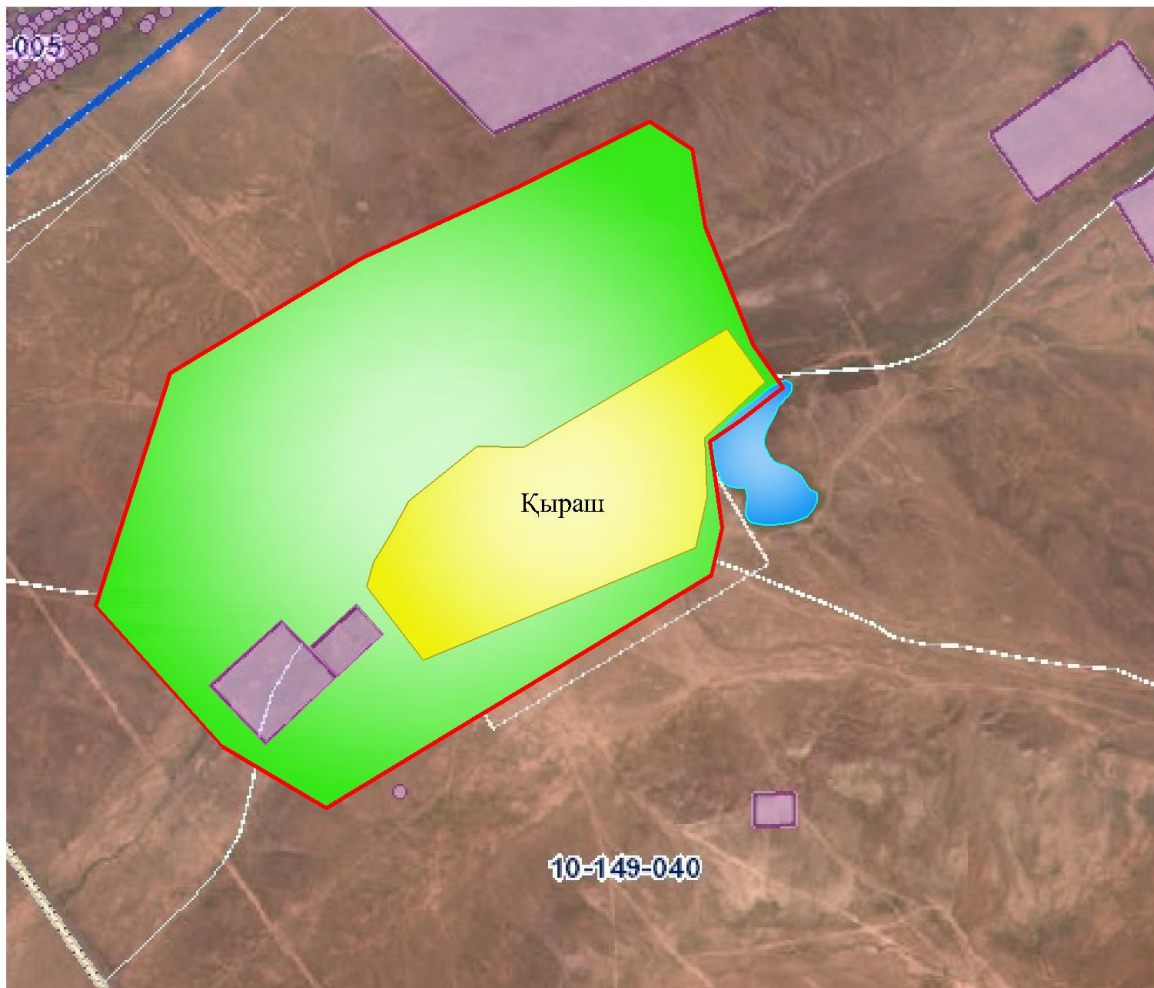
**Жер учаскелерінің меншік иелері**

№	жер учаскелерінің меншік иелері	Жайылымы, (га)	Түрлері бойынша малдың болуы, (бас)				Жайылымға қажеттілік нормасы 1 бас, (га)				Жайылымдардың қажеттілігі, (га)				Артық жайылымдар, (га)	
			ІҚМ	ҰҚМ	Жылқы	түйе	ІҚМ	ҰҚМ	Жылқы	түйе	ІҚМ	ҰҚМ	Жылқы	түйе		Жиыны (га)
1	Е.Әлмешов	100	52	-	38		13,5	3,0	16,0	16,0	702		608		1310	
2	Д.Алтыбаев	110		300									900		900	
3	Б.Бердісүгіров	894	5	500	4		13,5				67,5	1500	64		1631,5	





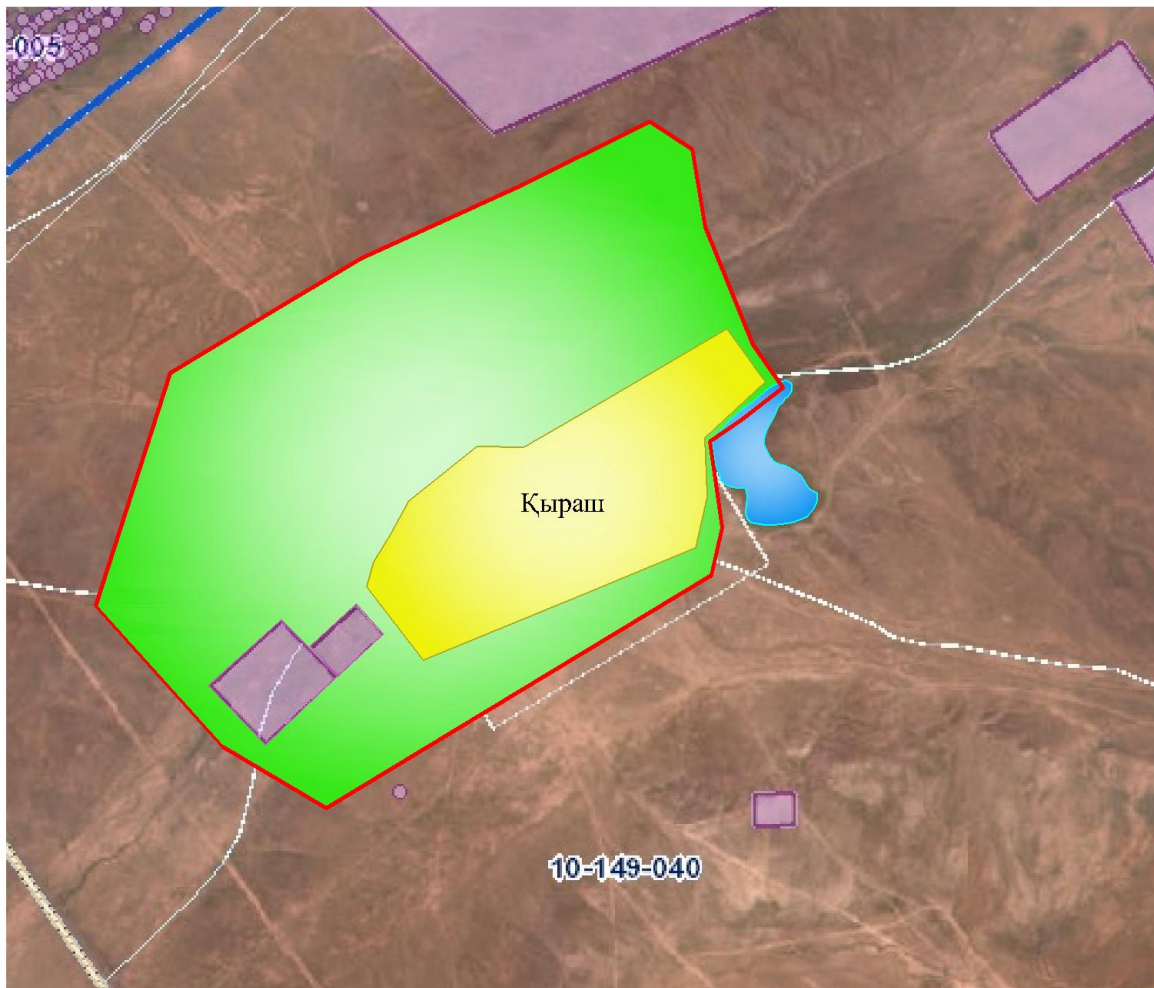




Шартты белгілер:

	-Ауылдық округтің шекарасы
	-Елді мекен жерлері
	-Ауылшаруашылығы мақсатындағы жерлер
	-Көктемгі және жазғы уақытта пайдаланатын жайылымдар
	-Күзгі және қысқы уақытта пайдаланатын жайылымдар

Жайылымдардың, оның ішінде маусымдық жайылымдардың сыртқы және ішкі шекаралары мен алаңдары, жайылымдық инфрақұрылым объектілері белгіленген картасы



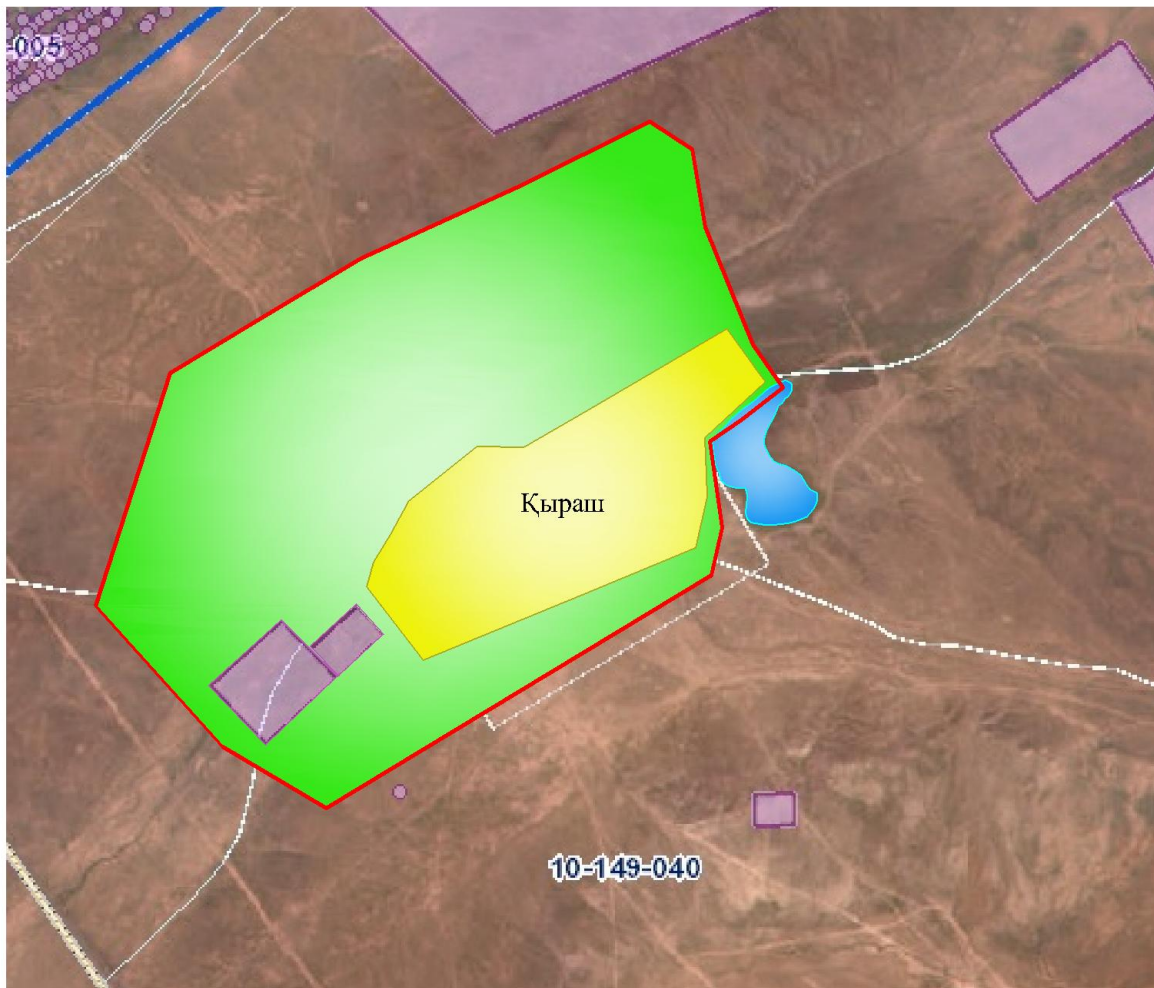
Шартты белгілер:

	-Ауылдық округтің шекарасы
	-Елді мекен жерлері
	-Ауылшаруашылығы мақсатындағы жерлер
	-Көктемгі және жазғы уақытта пайдаланатын жайылымдар
	-Күзгі және қысқы уақытта пайдаланатын жайылымдар

- Көлдер
- Мал қорымы
- - Каналдар

Жайылым пайдаланушылардың су тұтыну нормасына сәйкес жасалған су көздеріне (көлдерге, өзендерге, тоғандарға, апандарға, суару немесе суландыру каналдарына, құбырлы немесе шахталы құдықтарға) қол жеткізу схемасы



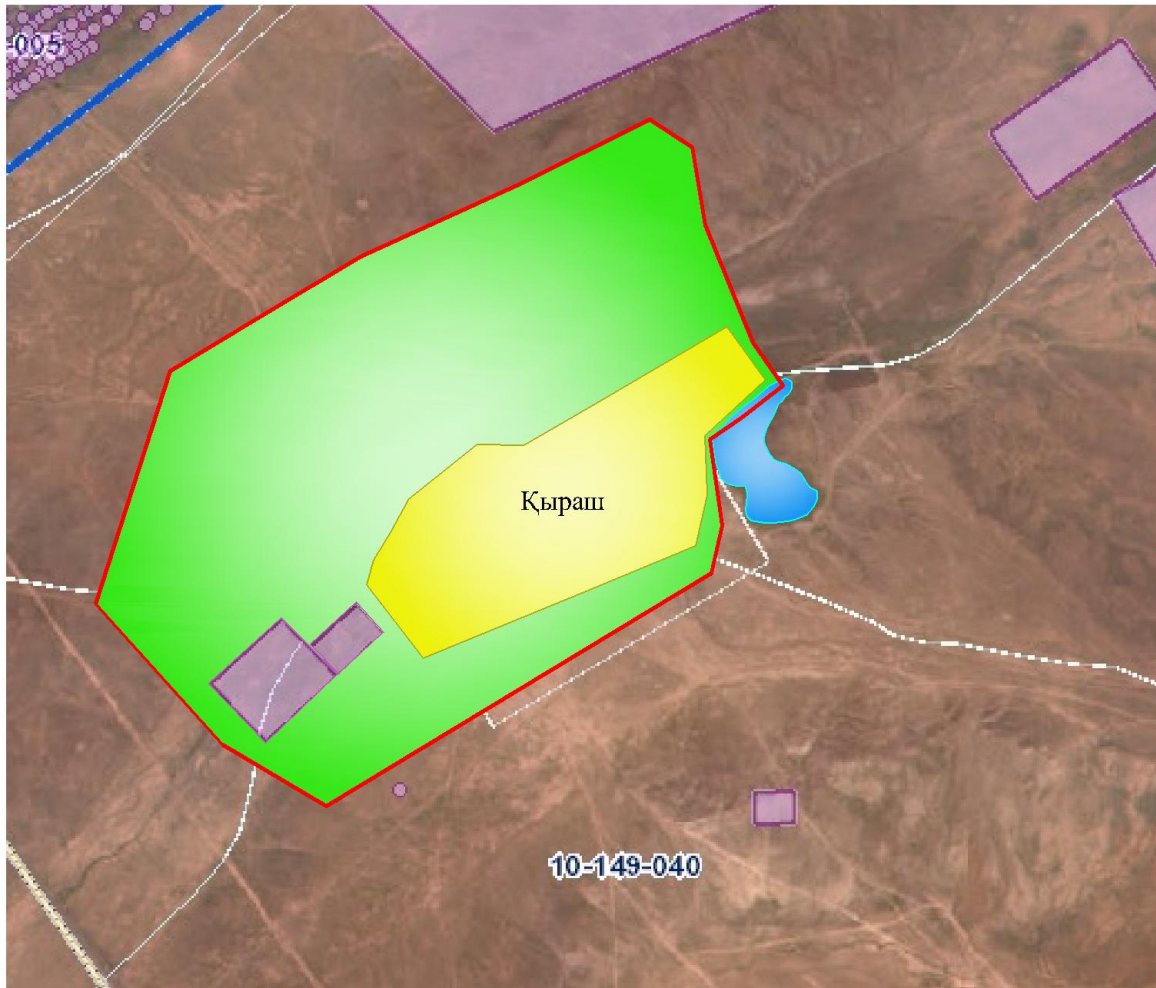


Шартты белгілер:

	-Ауылдық округтің шекарасы
	-Елді мекен жерлері
	-Ауылшаруашылығы мақсатындағы жерлер
	-Көктемгі және жазғы уақытта пайдаланатын жайылымдар
	-Күзгі және қысқы уақытта пайдаланатын жайылымдар

- Көлдер
- - Каналдар

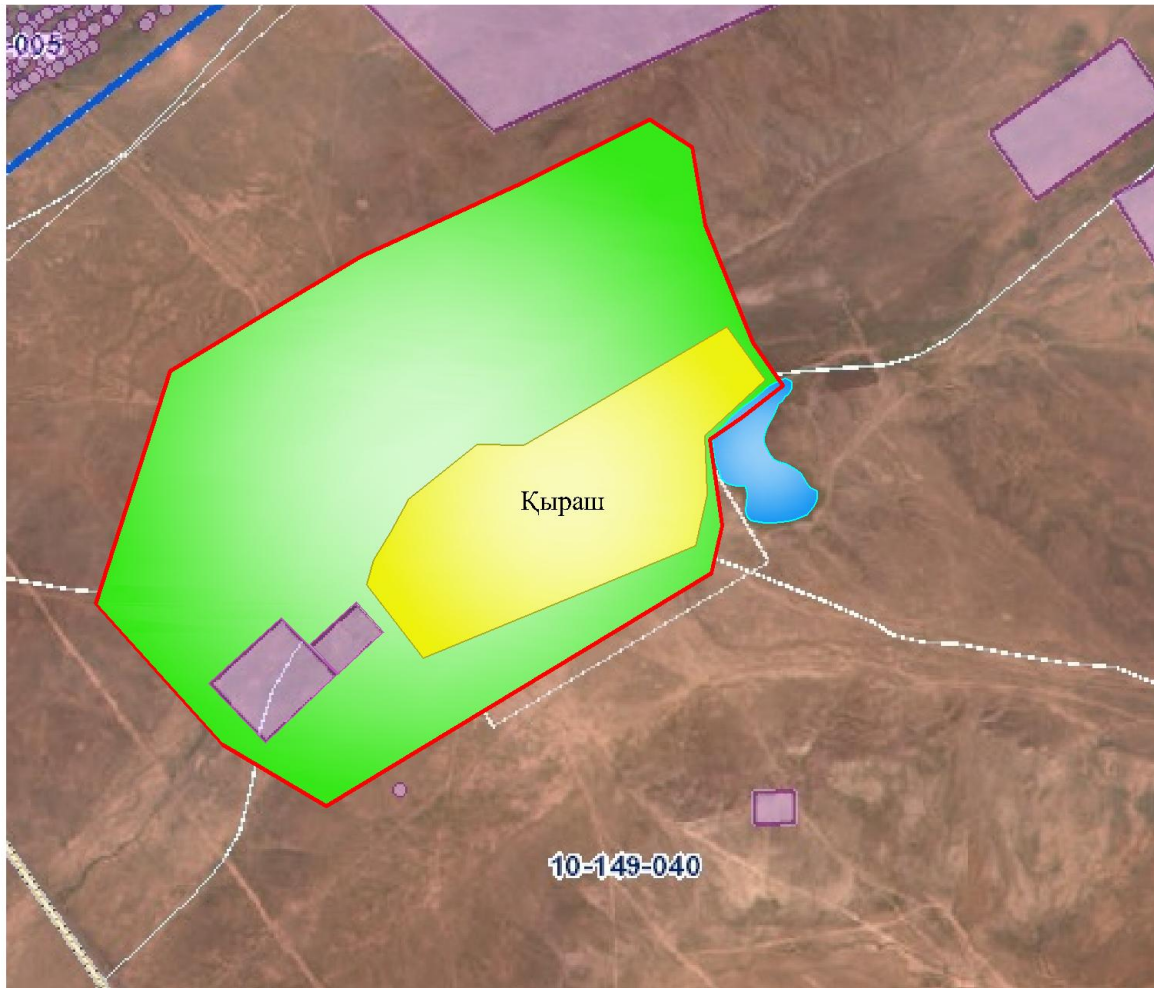
Жайылымы жоқ жеке және (немесе) заңды тұлғалардың ауылшаруашылығы жануарларының мал басын орналастыру үшін жайылымдарды қайта бөлу және оны берілетін жайылымдарға ауыстыру схемасы



**Шартты белгілер:**

	-Ауылдық округтің шекарасы
	-Елді мекен жерлері
	-Ауылшаруашылығы мақсатындағы жерлер
	-Жайылымдарды қайта бөлуге арналған жер телімдері

Ауылдық округ маңында орналасқан жайылымдармен қамтамасыз етілмеген жеке және (немесе) заңды тұлғалардың ауылшаруашылығы жануарларының мал басын шалғайдағы жайылымдарға орналастыру схемасы



**Шартты белгілер:**

	-Ауылдық округтің шекарасы
	-Елді мекен жерлері
	-Ауылшаруашылығы мақсатындағы жерлер
	-Мал басын орналастыру шекаралары

Ауыл шаруашылығы жануарларын жаюдың және айдаудың маусымдық маршруттарын белгілейтін жайылымдарды пайдалану жөніндегі күнтізбелік графигі

№	Ауылдық округтің атауы	Жайылымға малдардың айдап шығарылу кезеңі	Жайылымнан малдардың қайтарылу кезеңі
1	Қыраш	Наурыз 2 жартысы	Қазан 1 онкүндігі

Жанакорған аудандық маслихатының  
2021 жылғы 30 желтоқсандағы  
№ 159 шешіміне 19-қосымша

**Қырқеңсе ауылдық округінің 2022 - 2023 жылдарға арналған жайылымдарды басқару және оларды пайдалану жөніндегі жоспары**

1) құқық белгілейтін құжаттар негізінде жер санаттары, жер учаскелерінің меншік иелері және жер пайдаланушылар бөлінісінде әкімшілік-аумақтық бірлік аумағында жайылымдардың орналасу схемасы (картасы);

2) жайылым айналымдарының қолайлы схемасы;

3) жайылымдардың, оның ішінде маусымдық жайылымдардың сыртқы және ішкі шекаралары мен алаңдары, жайылымдық инфрақұрылым объектілері белгіленген картасы;

4) жайылым пайдаланушылардың су тұтыну нормасына сәйкес жасалған су көздеріне (көлдерге, өзендерге, тоғандарға, апандарға, суару немесе суландыру каналдарына, құбырлы немесе шахталы құдықтарға) қол жеткізу схемасы;

5) жайылымы жоқ жеке және (немесе) заңды тұлғалардың ауыл шаруашылығы жануарларының мал басын орналастыру үшін жайылымдарды қайта бөлу және оны берілетін жайылымдарға ауыстыру схемасы;

6) ауылдық округ маңында орналасқан жайылымдармен қамтамасыз етілмеген жеке және (немесе) заңды тұлғалардың ауыл шаруашылығы жануарларының мал басын шалғайдағы жайылымдарға орналастыру схемасы;

7) ауыл шаруашылығы жануарларын жаюдың және айдаудың маусымдық маршруттарын белгілейтін жайылымдарды пайдалану жөніндегі күнтізбелік графигі.

Ауылдық округтің аумағы құрғақ, даласы бетеге-селеулі белдем тармағына жатады.

Дала өсімдігі басым болуы анықталды, оның негізгі түрлері: бетеге, селеулер, сұлыбас және шамалы даланың түрлі шөптерінің қатысуымен әр түрлі жусанның түрлері.

Ауылдық округ аумағында гидрографиялық торап нашар дамыған. Жайылымды суландыру табиғи көлдерден, бұлақтардан, каналдардан қамтамасыз етіледі. Судың сапасы әлсіз тұздылау, малдарды суару үшін жарамды.

Жайылымдық алқаптардың орташа өнімділігі 2,4 центер/гектарды құрайды.

Жайылымдар жемдерінің қоры ұзақтығы 190-200 күн болатын жайылым кезеңінде пайдаланылады.

Қыркеңсе ауылдық округі солтүстік жағынан Байкенже ауылдық округімен, оңтүстік жағынан Машбек Нәлібаев ауылдық округімен шектеседі.

Әкімшілік-аумақтық бөлінісі Әбдіғаппар ауылынан тұрады.

Табиғи ауа-райының жағдайлары бойынша Қыркеңсе ауылдық округі күрт құбылмалы ауа-райымен құрғақ далалық аймаққа жатады, олар үшін тән қасиет: көктем-жазғы мезгілінің құрғақшылығы, жазғы жоғары және қысқы төмен ауа температурасы, жыл мезгілі бойынша жеткіліксіз және тұрақсыз атмосфералық жауын-шашын және бір жыл ішінде едәуір желдің жігерлігі.

Қыркеңсе ауылдық округінің жалпы жер көлемі 1311 гектар (бұдан әрі – га), оның ішінде жайылымдар – 1266 га.

Санаттары бойынша жерлер келесідей бөлінеді:

ауыл шаруашылығы мақсатындағы жерлер – 1302 га;

елді мекендердің жерлері – 249,2 га.



Ауылдық округ аумағындағы ауыл шаруашылығы жануарлары мал басының саны: 4927 бас ірі қара малы, 8630 бас уақ мал, 1664 бас жылқы, 153 бас түйе малы бар.

Ауыл шаруашылығы жануарларының түрлері бойынша келесідей бөлінген:

ірі қара мал - 10 табын;

уақ мал - 9 отар;

жылқылар - 16 үйір;

түйе -2 табын.

Жайылымдар елді мекендердің табиғи-климаттық ерекшелігіне байланысты табиғи жайылымдарға жатады және көбінесе малды бағу үшін пайдаланылады. Ауылдық округтің аумағында екпе және аридтік жайылымдар жоқ.

Жайылымдарды негізгі пайдаланушылар Қыркеңсе ауылдық округінің тұрғындары болып табылады.

Жоспар жайылымдарды ұтымды пайдалану, жем-шөпке қажеттілікті тұрақты қамтамасыз ету және жайылымдардың тозу процестерін болғызбау мақсатында қабылданды.

Қыркеңсе ауылдық округінің аумағында 1 ветеринарлық пункт қызмет істейді.

Қыркеңсе ауылдық округінде малды айдап өтуге арналған сервитуттар белгіленбеген.

Құқық белгілейтін құжаттар негізінде жер санаттары, жер учаскелерінің меншік иелері және жер пайдаланушылар бөлінісінде әкімшілік-аумақтық бірлік аумағында жайылымдардың орналасу схемасы (картасы)



**Шартты белгілер:**

	-Ауылдық округтің шекарасы
	-Елді мекен жерлері
	-Ауыл шаруашылығы мақсатындағы жерлері

**Жер учаскелерінің меншік иелері**

№	Жер учаскелерін жер пайдаланушылардың атауы	Жайылымы, (га)	Түрлері бойынша малдың болуы, (бас)				Жайылымдағы қажеттілік нормасы 1 бас, (га)				Жайылымдардың қажеттілігі, (га)				Артқы жайылымдар, (га)	
			ІҚМ	ҰМ	Жылқы	Түйе	ІҚМ	ҰМ	Жылқы	Түйе	ІҚМ	ҰМ	Жылқы	Түйе		Жиыны (га)
1	Абдреймов Турғали	192	235				13,5				3172				3172	

2	Абдуллаев Есентай	122	13		52		13,5	16		175		832		1007	-
3	Абдрахманова Калима	6	27				13,5			365				365	-
4	Абуов Орынбасар	146		448			3				1344			1344	-
5	Абылбеков Самат	420	36				13,5			486				486	-
6	Адырбек Сейтомар	98,4	19				13,5			256				256	-
7	Ажибаев Ахметжан	44	11				13,5			148				148	-
8	Ажибаев Рахымжан	16	25		7		13,5	16		337		112		449	-
9	Акбалаев Курмангазы	115	230	687	166		13,5	3	16	3105	2061	2656		7822	-
10	Алтыбаев Арман	420	77	2718			13,5	3		1039	8154			9193	-
11	Ахимов Асылжан	90	21				13,5			283				283	-

12	Туле пбер гено в Бах ыт	56	-	-	-										56
13	Буж енов Нур лан	64	18	4	11		13,5	3	16		243	12	176	431	-
14	Дүй сенб аев Бау ырж ан	166	48	5	146		13,5	3	16		648	15	2336	2999	-
15	Ерж анов Нур лыба й	80	35	18	6		13,5	3	16		472	54	96	622	-
16	Ерки шев Саб ыр	35	47				13,5				634			634	-
17	Жан телі Биба сар	30	23				13,5				310			310	-
18	Жум адил лаев Нур бейб ит	69	30				13,5				405			405	-
19	Иска ков Исат ай	63	37		73		13,5		16		499, 5		1216	1715	-
20	Кай мов Азы мхан	59	14				13,5				189			189	-
21	Калд анбе ков Ыкы лас	54	250		37		13,5		16		3375		592	3967	-
22	Қас ымо в	19	28		20		13,5		16		378		320		-



	Орал														698	
23	Кенжебаев Мураткали	106		332				3				966			996	-
24	Кулманов Утеген	465	49				13,5				661				661	-
25	Мантаев Марат	134	36	17	11		13,5	3	16		486	51	176		713	-
26	Мырзабаев Серик	187	201	2619	213	139	13,5	3	16	16	2713	7857	3408	2224	16202	-
27	Мырзабаев Абдусаттар	234	436	1221	103		13,5	3	16	16	5886	3663	1648	-	11197	-
28	Мырзаханов Калдарбек	91	25				13,5				337				337	-
29	Муратов Еркебулан	139	34		2		13,5		16		459		32		491	-
30	Абылбеков Усербай	32	26				13,5				351				351	-
31	Сатгинов Габит	157	89		6		13,5		16		1201		96		1297	-
32	Тасуов	175	7	12	15		13,5	3	13		94,5	36	240			-



	в Мед ет	17														
43	Мыр заба ев Сери к Абд ужа ппар ович	500	1523		431		13,5		16		2056 0		6896		2745 6	-
	Қорытынды	5154 ,4	3742	8081	1319	139	13,5	3	16	16	5050 9	2421 3	1393 6	2448	9790 5,5	232

Аббревиатуралардың таратылып жазылуы:

МІҚ- мүйізді ірі қара мал;

УМ- уақ мал;

Га – гектар.

Қырқеңсе ауылдық округі бойынша елді мекендер бөлінісінде ІҚМ аналық (сауын) мал басын орналастыру үшін жайылымдарды бөлу жөніндегі мәліметтер

№	Елді мекені	Жайылым алаңы, (га)	Сауын сиырлардың болуы (бас)	Жайылымға қажеттілік нормасы 1 бас, (га)	Жайылымдардың қажеттілігі, (га)	Жайылымдармен қамтамасыз етілмеген (га)	Қажеттіліктің қамтамасыз етілуі, %	Артықшылық, (га)
1	Қырқеңсе	1311	2620	13,5	35370	-34059	3,7	-
	Барлығы	1311	2620	13,5	35370	-34059	3,7	-

Жайылым айналымдарының қолайлы схемасы



### Шартты белгілер:

	-Ауылдық округтің шекарасы
	-Елді мекен жерлері
	-Ауыл шаруашылығы мақсатындағы жерлер
	-Көктемгі және жазғы уақытта пайдаланатын жайылымдар
	-Күзгі және қысқы уақытта пайдаланатын жайылымдар

Жайылымдардың, оның ішінде маусымдық жайылымдардың сыртқы және ішкі шекаралары мен алаңдары, жайылымдық инфрақұрылым объектілері белгіленген картасы





### Шартты белгілер:

	-Ауылдық округтің шекарасы
	-Елді мекен жерлері
	-Ауылшаруашылығы мақсатындағы жерлер
	-Көктемгі және жазғы уақытта пайдаланатын жайылымдар
	-Күзгі және қысқы уақытта пайдаланатын жайылымдар

- Көлдер
- Каналдар

Жайылым пайдаланушылардың су тұтыну нормасына сәйкес жасалған су көздеріне (көлдерге, өзендерге, тоғандарға, апандарға суару немесе суландыру каналдарына, құбырлы немесе шахталы құдықтарға) қол жеткізу схемасы



**Шартты белгілер:**

	-Ауылдық округтің шекарасы
	-Елді мекен жерлері
	-Ауылшаруашылығы мақсатындағы жерлер
	-Көктемгі және жазғы уақытта пайдаланатын жайылымдар
	-Күзгі және қысқы уақытта пайдаланатын жайылымдар

- Көлдер
- - Каналдар

Жайылымы жоқ жеке және (немесе) заңды тұлғалардың ауыл шаруашылығы жануарларының мал басын орналастыру үшін жайылымдарды қайта бөлу және оны берілетін жайылымдарға ауыстыру схемасы





### Шартты белгілер:

	-Ауылдық округтің шекарасы
	-Елді мекен жерлері
	-Ауыл шаруашылығы мақсатындағы жерлер
	-Жайылымдарды қайта бөлуге арналған жер телімдері

Ауылдық округ маңында орналасқан жайылымдармен қамтамасыз етілмеген жеке және (немесе) заңды тұлғалардың ауылшаруашылығы жануарларының мал басын шалғайдағы жайылымдарға орналастыру схемасы



**Шартты белгілер:**

	-Ауылдық округтің шекарасы
	-Елді мекен жерлері
	-Ауыл шаруашылығы мақсатындағы жерлер
	-Мал басын орналастыру шекаралары

Ауыл шаруашылығы жануарларын жаюдың және айдаудың маусымдық маршруттарын белгілейтін жайылымдарды пайдалану жөніндегі күнтізбелік графигі

№	Ауылдық округтің атауы	Жайылымға малдардың айдап шығарылу мерзімі	Жайылымнан малдардың қайтарылу мерзімі
11	Қырқеңсе	Наурыз 2 жартысы	Қазан 1 онкүндігі

Жанакорған аудандық маслихатының  
2021 жылғы 30 желтоқсандағы  
№ 159 шешіміне 20-қосымша

**Манап ауылдық округінің 2022- 2023 жылдарға арналған жайылымдарды басқару және оларды пайдалану жөніндегі жоспары**

1) құқық белгілейтін құжаттар негізінде жер санаттары, жер учаскелерінің меншік иелері және жер пайдаланушылар бөлінісінде әкімшілік-аумақтық бірлік аумағында жайылымдардың орналасу схемасы (картасы);



2) жайылым айналымдарының қолайлы схемасы;

3) жайылымдардың, оның ішінде маусымдық жайылымдардың сыртқы және ішкі шекаралары мен алаңдары, жайылымдық инфрақұрылым объектілері белгіленген картасы;

4) жайылым пайдаланушылардың су тұтыну нормасына сәйкес жасалған су көздеріне (көлдерге, өзендерге, тоғандарға, апандарға, суару немесе суландыру каналдарына, құбырлы немесе шахталы құдықтарға) қол жеткізу схемасы;

5) жайылымы жоқ жеке және (немесе) заңды тұлғалардың ауыл шаруашылығы жануарларының мал басын орналастыру үшін жайылымдарды қайта бөлу және оны берілетін жайылымдарға ауыстыру схемасы;

6) ауылдық округ маңында орналасқан жайылымдармен қамтамасыз етілмеген жеке және (немесе) заңды тұлғалардың ауыл шаруашылығы жануарларының мал басын шалғайдағы жайылымдарға орналастыру схемасы;

7) ауыл шаруашылығы жануарларын жаюдың және айдаудың маусымдық маршруттарын белгілейтін жайылымдарды пайдалану жөніндегі күнтізбелік графигі.

Ауылдық округтің аумағы құрғақ, даласы бетеге-селеулі белдем тармағына жатады.

Дала өсімдігі басым болуы анықталды, оның негізгі түрлері: бетеге, селеулер, сұлыбас және шамалы даланың түрлі шөптерінің қатысуымен әр түрлі жусанның түрлері.

Ауылдық округ аумағында гидрографиялық торап нашар дамыған. Жайылымды суландыру табиғи көлдерден, бұлақтардан, каналдардан қамтамасыз етіледі. Судың сапасы әлсіз тұздылау, малдарды суару үшін жарамды.

Жайылымдық алқаптардың орташа өнімділігі 2,3 центер/гектарды құрайды.

Жайылымдар жемдерінің қоры ұзақтығы 190-200 күн болатын жайылым кезеңінде пайдаланылады.

Манап ауылдық округі солтүстік жағынан Жаманбай батыр ауылдық округімен, оңтүстік жағынан Талап ауылдық округімен шектеседі.

Әкімшілік-аумақтық бөлінісі Манап ауылы және Талап бекетінен тұрады.

Табиғи ауа-райының жағдайлары бойынша Манап ауылдық округі күрт құбылмалы ауа-райымен құрғақ далалық аймаққа жатады, олар үшін тән қасиет: көктем-жазғы мезгілінің құрғақшылығы, жазғы жоғары және қысқы төмен ауа температурасы, жыл мезгілі бойынша жеткіліксіз және тұрақсыз атмосфералық жауын-шашын және бір жыл ішінде едәуір желдің жігерлігі.

Манап ауылдық округінің жалпы жер көлемі 5316 гектар (бұдан әрі – га), оның ішінде жайылымдар – 3725 га.

Санаттары бойынша жерлер келесідей бөлінеді:

ауыл шаруашылығы мақсатындағы жерлер – 3725 га;

елді мекендердің жерлері – 238,6 га.

Ауылдық округ аумағындағы ауыл шаруашылығы жануарлары мал басының саны: 778 бас ірі қара малы, 8906 бас уақ мал, 243 бас жылқы, 151 бас түйе малы бар.

Ауыл шаруашылығы жануарларының түрлері бойынша келесідей бөлінген:

ірі қара мал – 4 табын;

уақ мал - 55 отар;

жылқылар – 11 үйір;

түйе-5 табын.

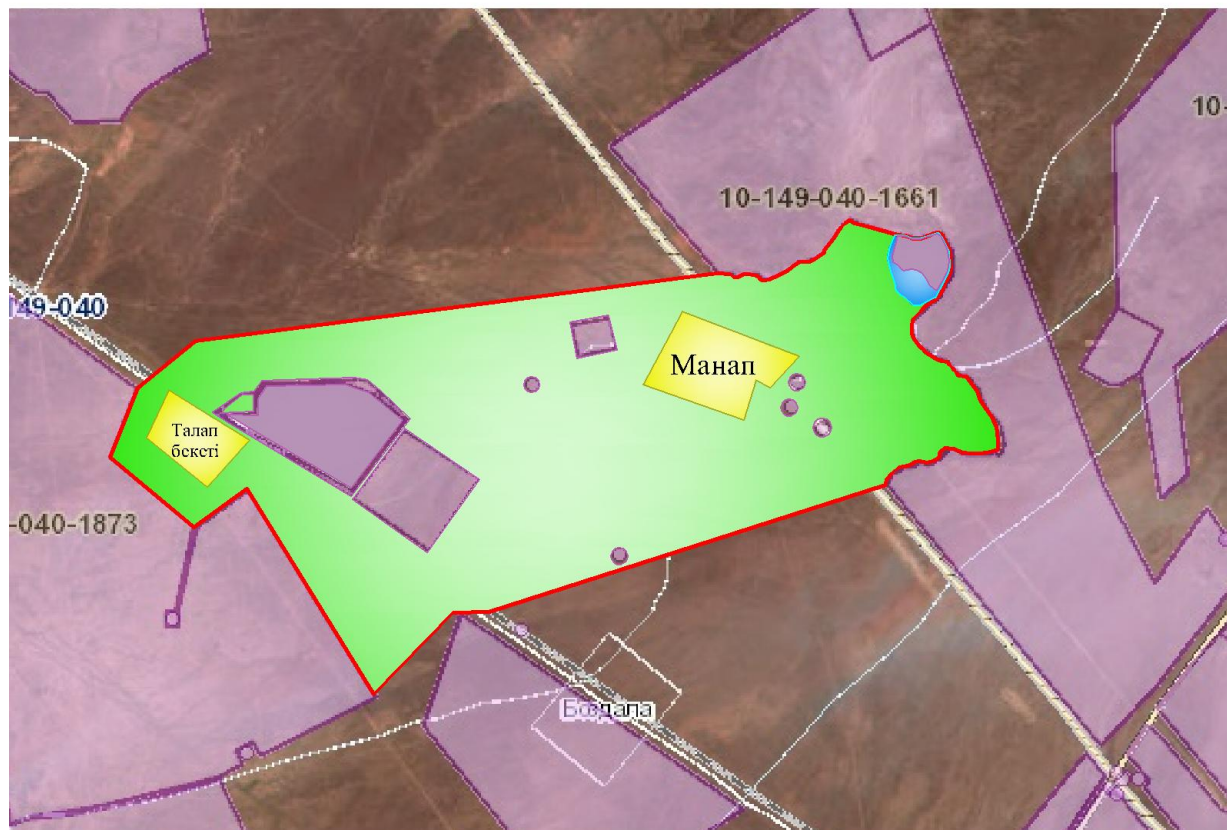
Жайылымдар елді мекендердің табиғи-климаттық ерекшелігіне байланысты табиғи жайылымдарға жатады және көбінесе малды бағу үшін пайдаланылады. Ауылдық округтің аумағында екпе және аридтік жайылымдар жоқ.

Жайылымдарды негізгі пайдаланушылар Манап ауылдық округінің тұрғындары болып табылады.

Жоспар жайылымдарды ұтымды пайдалану, жем-шөпке қажеттілікті тұрақты қамтамасыз ету және жайылымдардың тозу процестерін болғызбау мақсатында қабылданды.

Манап ауылдық округінің аумағында 1 ветеринарлық пункт, 1 мал қорымы қызмет істейді.

Манап ауылдық округінде малды айдап өтуге арналған сервитуттар белгіленбеген.









25	Т.С ЫЗД ЫКОВ	1520	42	1825	12	-	13,5	3	16	16	953	3955	1328	-	6236	-
26	Е.Әб дрей МОВ	590	-	100	-	-	13,5	3	16	16	-	300	-	-	300	290
	Барл ығы	6153	778	8906	243	151	13,5	3	16	16	5106 ,5	1386 5,5	4989	2000	3217 4,5	310

Аббревиатуралардың таратылып жазылуы:

МІҚ- мүйізді ірі қара мал;

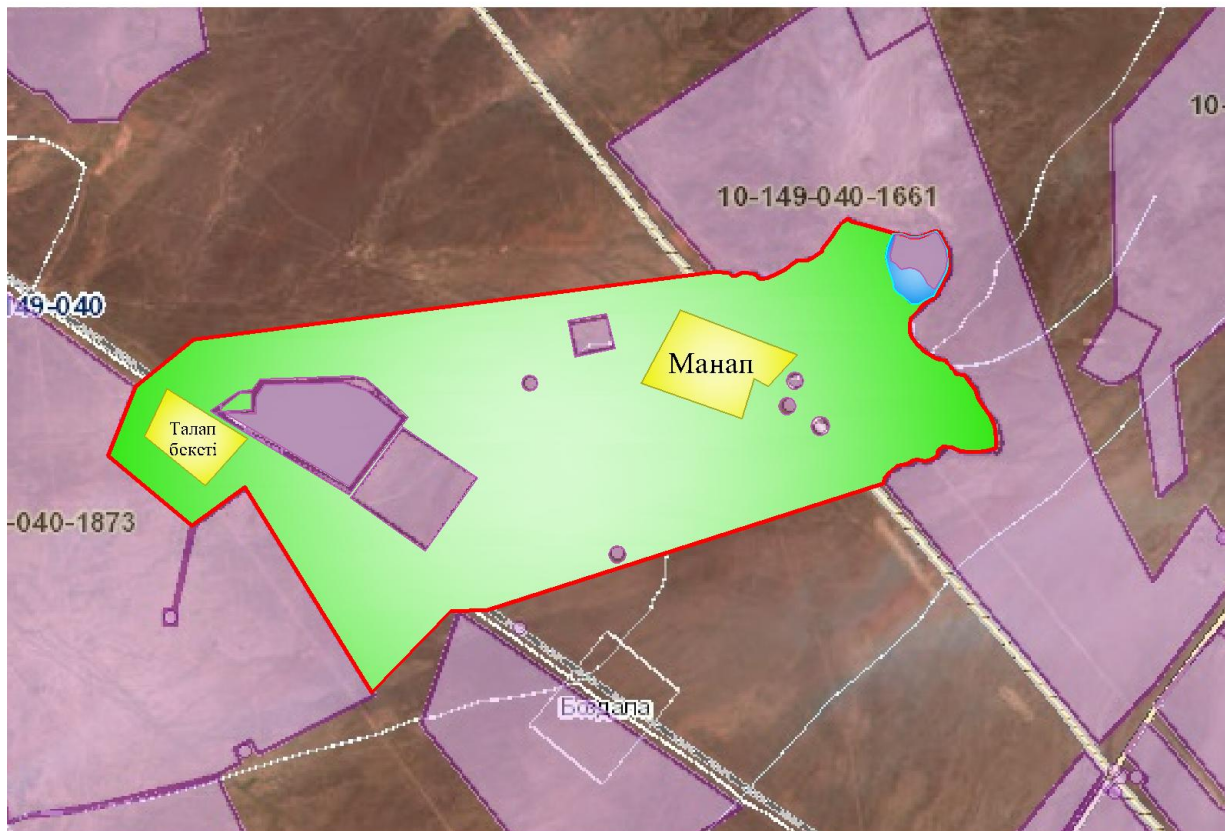
УМ- уақ мал;

Га – гектар.

Манап ауылдық округі бойынша елді мекендер бөлінісінде мүйізді ірі қара аналық (сауын)мал басын орналастыру үшін жайылымдарды бөлу жөніндегі мәліметтер

№	Елді мекені	Жайылым алаңы, (га)	Сауын сиырлардың болуы (бас)	Жайылымға қажеттілік нормасы 1 бас, (га)	Жайылымдардың қажеттілігі, (га)	Жайылымдармен қамтамасыз етілмеген (га)	Қажеттіліктің қамтамасыз етілуі, пайыз	Артықшылық, (га)
1	Манап	3725	423	13,5	5710,5	1985,5	34,7	-
	Барлығы	3725	423	13,5	5710,5	1985,5	34,7	-

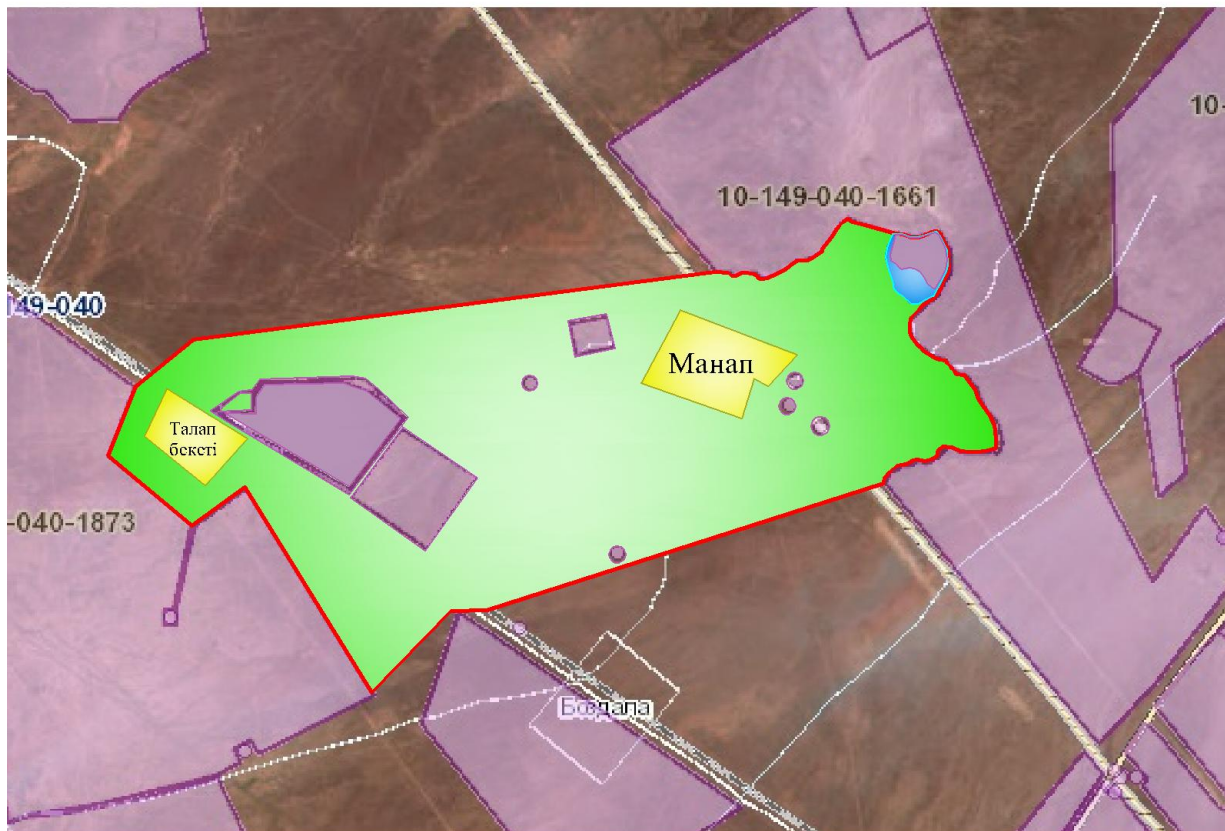
Жайылым айналымдарының қолайлы схемасы



### Шартты белгілер:

	-Ауылдық округтің шекарасы
	-Елді мекен жерлері
	-Ауылшаруашылығы мақсатындағы жерлер
	-Көктемгі және жазғы уақытта пайдаланатын жайылымдар
	-Күзгі және қысқы уақытта пайдаланатын жайылымдар

Жайылымдардың, оның ішінде маусымдық жайылымдардың сыртқы және ішкі шекаралары мен алаңдары, жайылымдық инфрақұрылым объектілері белгіленген картасы

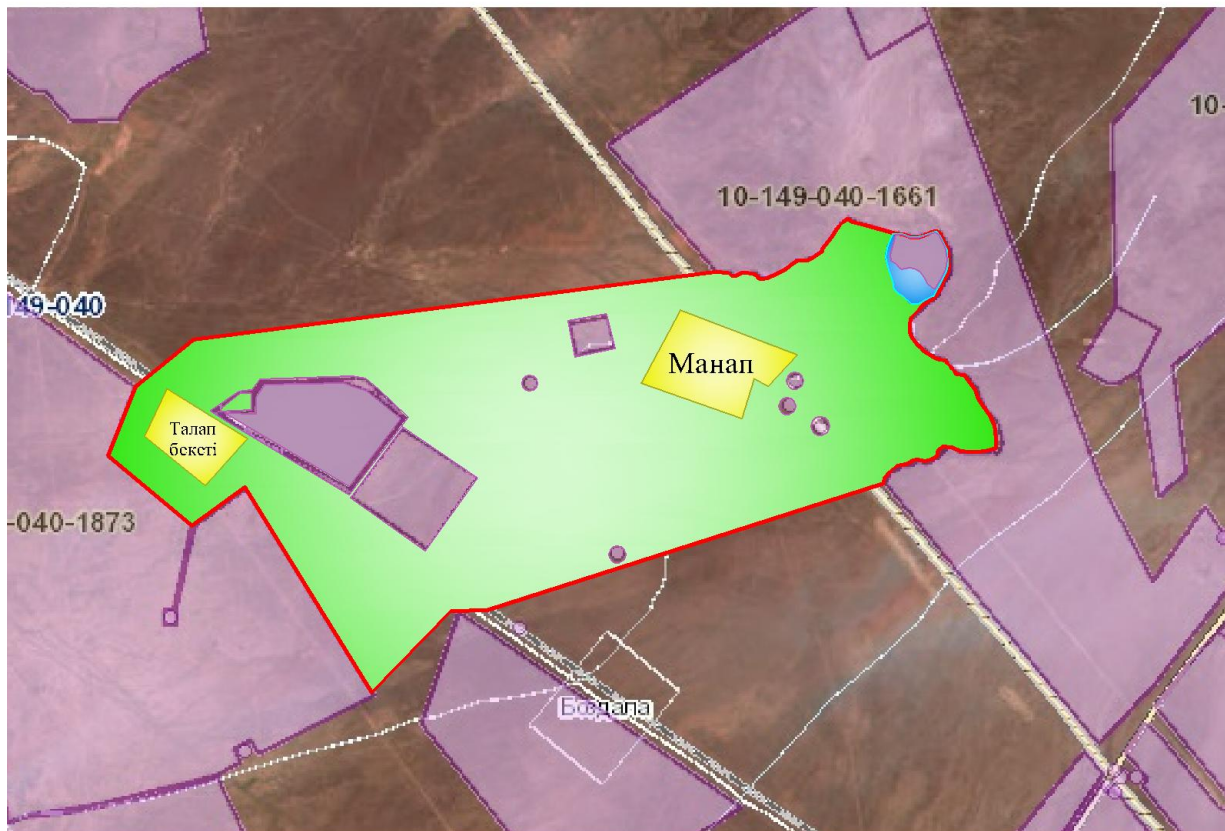


### Шартты белгілер:

	-Ауылдық округтің шекарасы
	-Елді мекен жерлері
	-Ауылшаруашылығы мақсатындағы жерлер
	-Көктемгі және жазғы уақытта пайдаланатын жайылымдар
	-Күзгі және қысқы уақытта пайдаланатын жайылымдар

- Көлдер
- Мал қорымы
- Каналдар

Жайылым пайдаланушылардың су тұтыну нормасына сәйкес жасалған су көздеріне (көлдерге, өзендерге, тоғандарға, апандарға, суару немесе суландыру каналдарына, құбырлы немесе шахталы құдықтарға) қол жеткізу схемасы



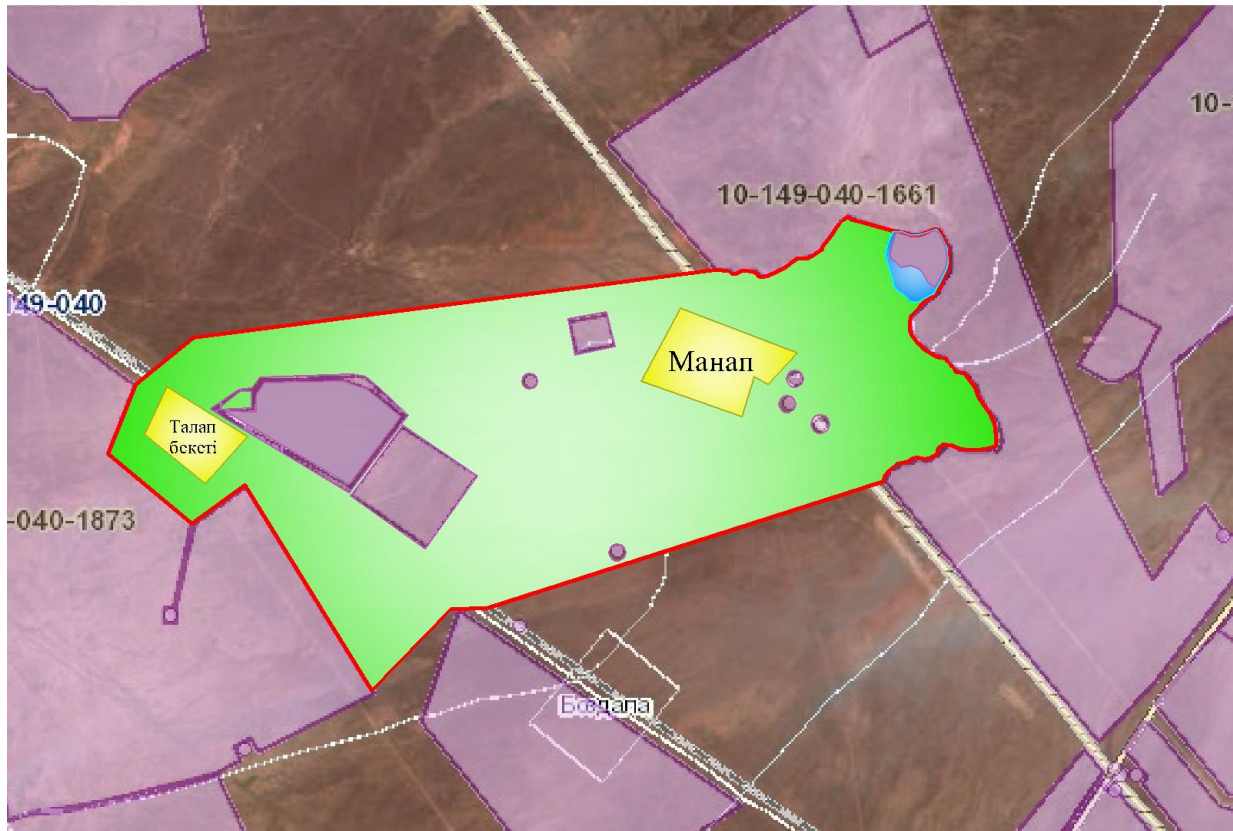
### Шартты белгілер:

	-Ауылдық округтің шекарасы
	-Елді мекен жерлері
	-Ауылшаруашылығы мақсатындағы жерлер
	-Көктемгі және жазғы уақытта пайдаланатын жайылымдар
	-Күзгі және қысқы уақытта пайдаланатын жайылымдар

- Көлдер
- - Каналдар

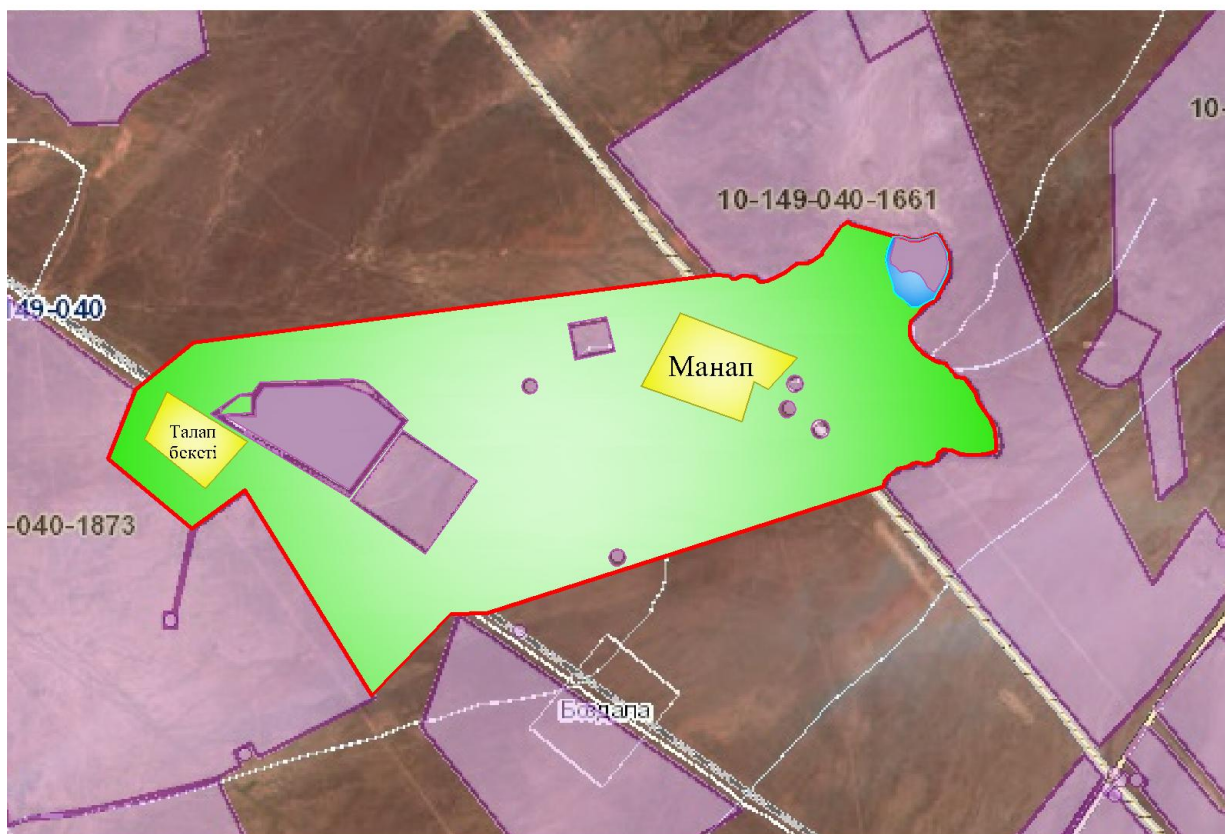
Жайылымы жоқ жеке және (немесе) заңдытұлғалардың ауыл шаруашылығы жануарларының мал басын орналастыру үшін жайылымдарды қайта бөлу және оны берілетін жайылымдарға ауыстыру схемасы





Шартты белгілер:

	-Ауылдық округтің шекарасы
	-Елді мекен жерлері
	-Ауылшаруашылығы мақсатындағы жерлер
	-Жайылымдарды қайта бөлуге арналған жер телімдері



Ауылдық округ маңында орналасқан жайылымдармен қамтамасыз етілмеген жеке және (немесе) заңды тұлғалардың ауылшаруашылығы жануарларының мал басын шалғайдағы жайылымдарға орналастыру схемасы

Шартты белгілер:

	-Ауылдық округтің шекарасы
	-Елді мекен жерлері
	-Ауылшаруашылығы мақсатындағы жерлер
	-Мал басын орналастыру шекаралары

Ауыл шаруашылығы жануарларын жаюдың және айдаудың маусымдық маршруттарын белгілейтін жайылымдарды пайдалану жөніндегі күнтізбелік графигі

№	Ауылдық округтің атауы	Жайылымға малдарды айдап шығарылу кезеңі	Жайылымнан малдардың қайтарылу кезеңі
1	Манап	Наурыз 2 жартысы	Қазан 1 онкүндігі

Жаңақорған аудандық маслихатының  
2021 жылғы 30 желтоқсандағы  
№ 159 шешіміне 21-қосымша

**Машбек Нәлібаев ауылдық округінің 2022 - 2023 жылдарға арналған жайылымдарды басқару және оларды пайдалану жөніндегі жоспары**

1) құқық белгілейтін құжаттар негізінде жер санаттары, жер учаскелерінің меншік иелері және жер пайдаланушылар бөлінісінде әкімшілік-аумақтық бірлік аумағында жайылымдардың орналасу схемасы (картасы);

2) жайылым айналымдарының қолайлы схемасы;

3) жайылымдардың, оның ішінде маусымдық жайылымдардың сыртқы және ішкі шекаралары мен алаңдары, жайылымдық инфрақұрылым объектілері белгіленген картасы;

4) жайылым пайдаланушылардың су тұтыну нормасына сәйкес жасалған су көздеріне (көлдерге, өзендерге, тоғандарға, апандарға, суару немесе суландыру каналдарына, құбырлы немесе шахталы құдықтарға) қол жеткізу схемасы;

5) жайылымы жоқ жеке және (немесе) заңды тұлғалардың ауыл шаруашылығы жануарларының мал басын орналастыру үшін жайылымдарды қайта бөлу және оны берілетін жайылымдарға ауыстыру схемасы;

6) ауылдық округ маңында орналасқан жайылымдармен қамтамасыз етілмеген жеке және (немесе) заңды тұлғалардың ауыл шаруашылығы жануарларының мал басын шалғайдағы жайылымдарға орналастыру схемасы;

7) ауыл шаруашылығы жануарларын жаюдың және айдаудың маусымдық маршруттарын белгілейтін жайылымдарды пайдалану жөніндегі күнтізбелік графигі.

Ауылдық округтің аумағы құрғақ, даласы бетеге-селеулі белдем тармағына жатады.

Дала өсімдігі басым болуы анықталды, оның негізгі түрлері: бетеге, селеулер, сұлы бас және шамалы даланың түрлі шөптерінің қатысуымен әртүрлі жусанның түрлері.

Ауылдық округ аумағында гидрографиялық торап нашар дамыған. Жайылымды суландыру табиғи көлдерден, бұлақтардан, каналдардан қамтамасыз етіледі. Судың сапасы әлсіз тұздылау малдарды суару үшін жарамды.

Жайылымдық алқаптардың орташа өнімділігі 2,4 центер/гектарды құрайды.

Жайылымдар жемдерінің қоры ұзақтығы 190-200 күн болатын жайылым кезеңінде пайдаланылады.

Машбек Нәлібаев ауылдық округі солтүстік жағынан Өзгент ауылдық округімен, оңтүстік жағынан Қыркенсе ауылдық округі шектеседі.

Әкімшілік-аумақтық бөлінісі Машбек Нәлібаев ауылынан тұрады.

Табиғи ауа-райының жағдайлары бойынша Машбек Нәлібаев ауылдық округі күрт құбылмалы ауа-райымен құрғақ далалық аймаққа жатады, олар үшін тән қасиет: көктем-жазғы мезгілінің құрғақшылығы, жазғы жоғары және қысқы төмен ауа температурасы, жыл мезгілі бойынша жеткіліксіз және тұрақсыз атмосфералық жауын-шашын және бір жыл ішінде едәуір желдің жігерлігі.

Машбек Нәлібаев ауылдық округінің жалпы жер көлемі 923 гектар (бұдан әрі – га), оның ішінде жайылымдар – 758 га.

Санаттары бойынша жерлер келесідей бөлінеді:

Ауылшаруашылығы мақсатындағы жерлер – 776 га;

Елді мекендердің жерлері – 340 га.

Ауылдық округ аумағындағы ауылшаруашылығы жануарлары мал басының саны: 2291 бас ірі қара малы, 9003 бас уақ малы, 1618 бас жылқы, 50 бас түйе малы бар.

Ауылшаруашылығы жануарларының түрлері бойынша келесідей бөлінген:

ірі қара мал – 11 табын;

уақ мал - 9 отар;

жылқылар - 16 үйір;

түйе-1 табын.

Жайылымдар елді мекендердің табиғи-климаттық ерекшелігіне байланысты табиғи жайылымдарға жатады және көбінесе малды бағу үшін пайдаланылады. Ауылдық округтің аумағында екпе және аридтік жайылымдар жоқ.

Жайылымдарды негізгі пайдаланушылар Машбек Нәлібаев ауылдық округінің тұрғындары болып табылады.

Жоспар жайылымдарды ұтымды пайдалану, жем-шөпке қажеттілікті тұрақты қамтамасыз ету және жайылымдардың тозу процестерін болғызбау мақсатында қабылданды.

Машбек Нәлібаев ауылдық округінің аумағында 1 ветеринарлық пункт, 1 мал тоғыту ваннасы қызмет істейді.

Машбек Нәлібаев ауылдық округінде малды айдап өтуге арналған сервитуттар белгіленбеген.

Құқық белгілейтін құжаттар негізінде жер санаттары, жер учаскелерінің меншік иелері және жер пайдаланушылар бөлінісінде әкімшілік-аумақтық бірлік аумағында жайылымдардың орналасу схемасы (картасы)









23	в Асил хан		9				13,5				121,5			121,5	
24	Бекж игит о в Мыр загал и		12				13,5				162			162	
	Қор ыты нды	1268	2295	2364	556	2	13,5	3,0	16,0	16,0	5602, 5	7092	656	6258, 5	1048

Аббревиатуралардың таратылып жазылуы:

МІҚ- мүйізді ірі қара мал;

УМ- уақ мал;

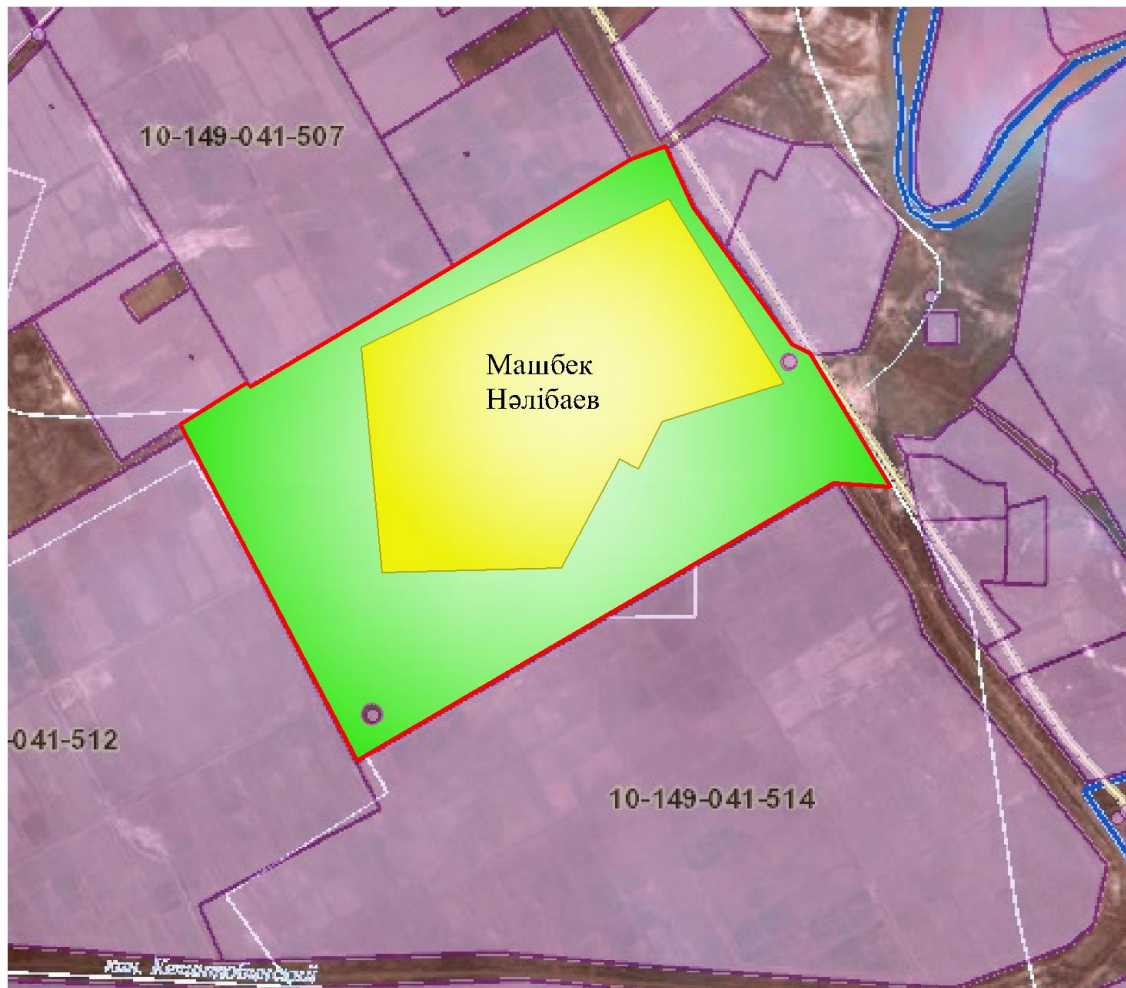
Га – гектар.

М.Нәлібаев ауылдық округі бойынша елді мекендер бөлінісінде мүйізді ірі қара аналық (сауын) мал басын орналастыру үшін жайылымдарды бөлу жөніндегі мәліметтер

№	Елді мекені	Жайылым алаңы, (га)	Сауын сиырлардың болуы (бас)	Жайылымға қажеттілік нормасы 1 бас, (га)	Жайылымдардың қажеттілігі, (га)	Жайылымдармен қамтамасыз етілмеген (га)	Қажеттіліктің қамтамасыз етілуі, %	Артықшылық, (га)
1	М.Нәлібаев	5100	1034	13,5	13959	-8859	36	-
	Барлығы	5100	1034	13,5	13959	-8859	36	-

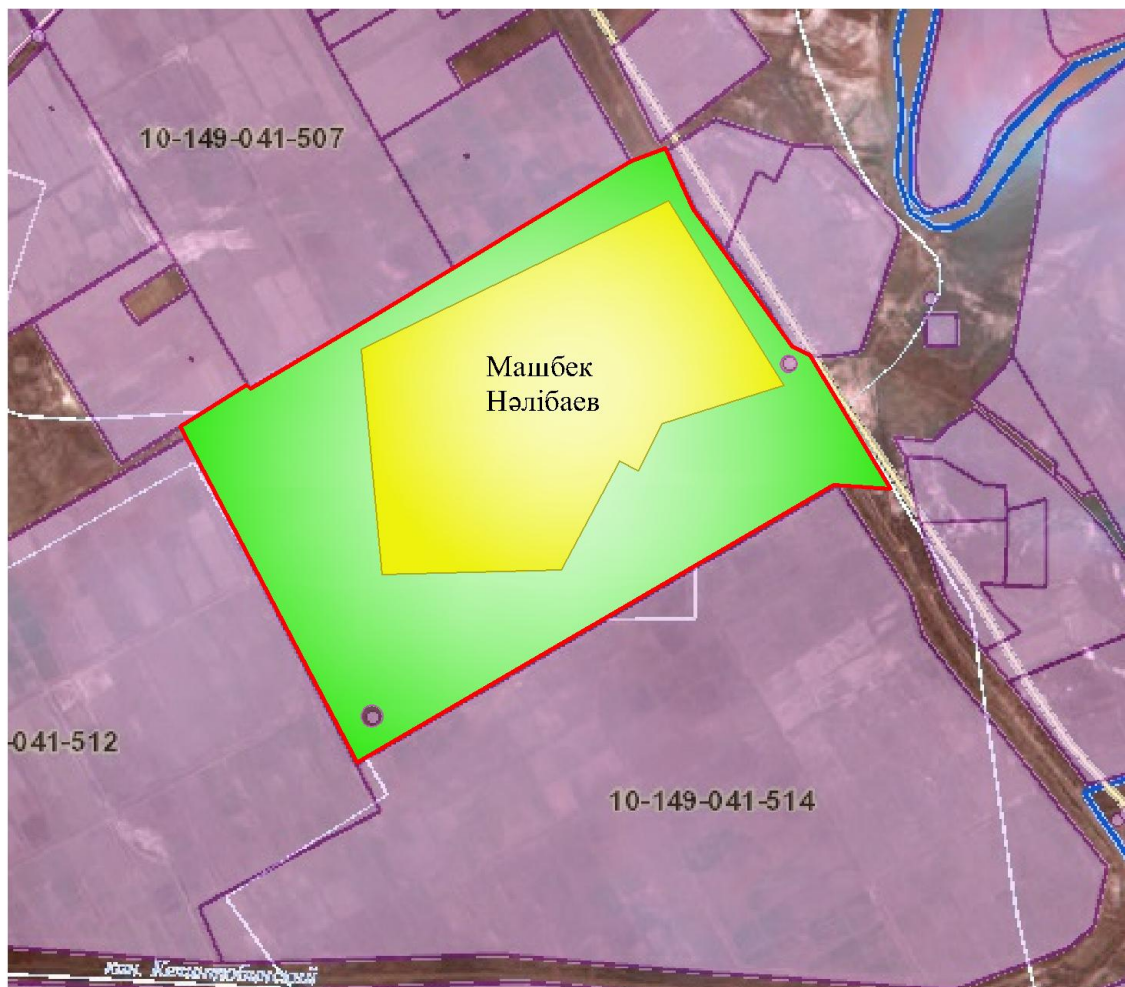
Жайылым айналымдарының қолайлы схемасы





Шартты белгілер:

	-Ауылдық округтің шекарасы
	-Елді мекен жерлері
	-Ауылшаруашылығы мақсатындағы жерлер
	-Көктемгі және жазғы уақытта пайдаланатын жайылымдар
	-Күзгі және қысқы уақытта пайдаланатын жайылымдар



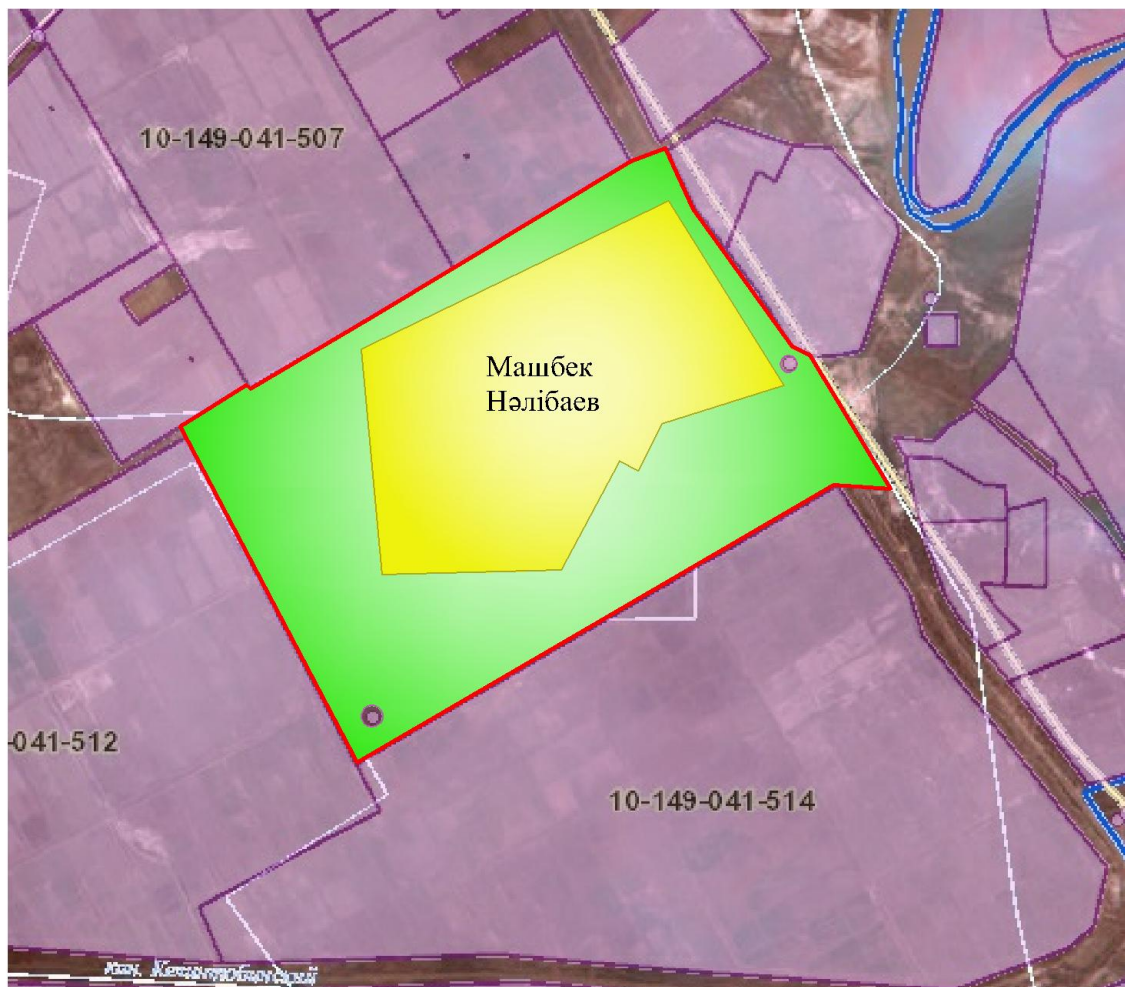
Жайылымдардың, оның ішінде маусымдық жайылымдардың сыртқы және ішкі шекаралары мен алаңдары, жайылымдық инфрақұрылым объектілері белгіленген картасы

Шартты белгілер:

	-Ауылдық округтің шекарасы
	-Елді мекен жерлері
	-Ауылшаруашылығы мақсатындағы жерлер
	-Көктемгі және жазғы уақытта пайдаланатын жайылымдар
	-Күзгі және қысқы уақытта пайдаланатын жайылымдар

- Көлдер
- Мал тоғыту ваннасы
- - Каналдар

Жайылым пайдаланушылардың су тұтыну нормасына сәйкес жасалған су көздеріне (көлдерге, өзендерге, тоғандарға, суару немесе суландыру каналдарына, құбырлы немесе шахталы құдықтарға) қол жеткізу схемесі



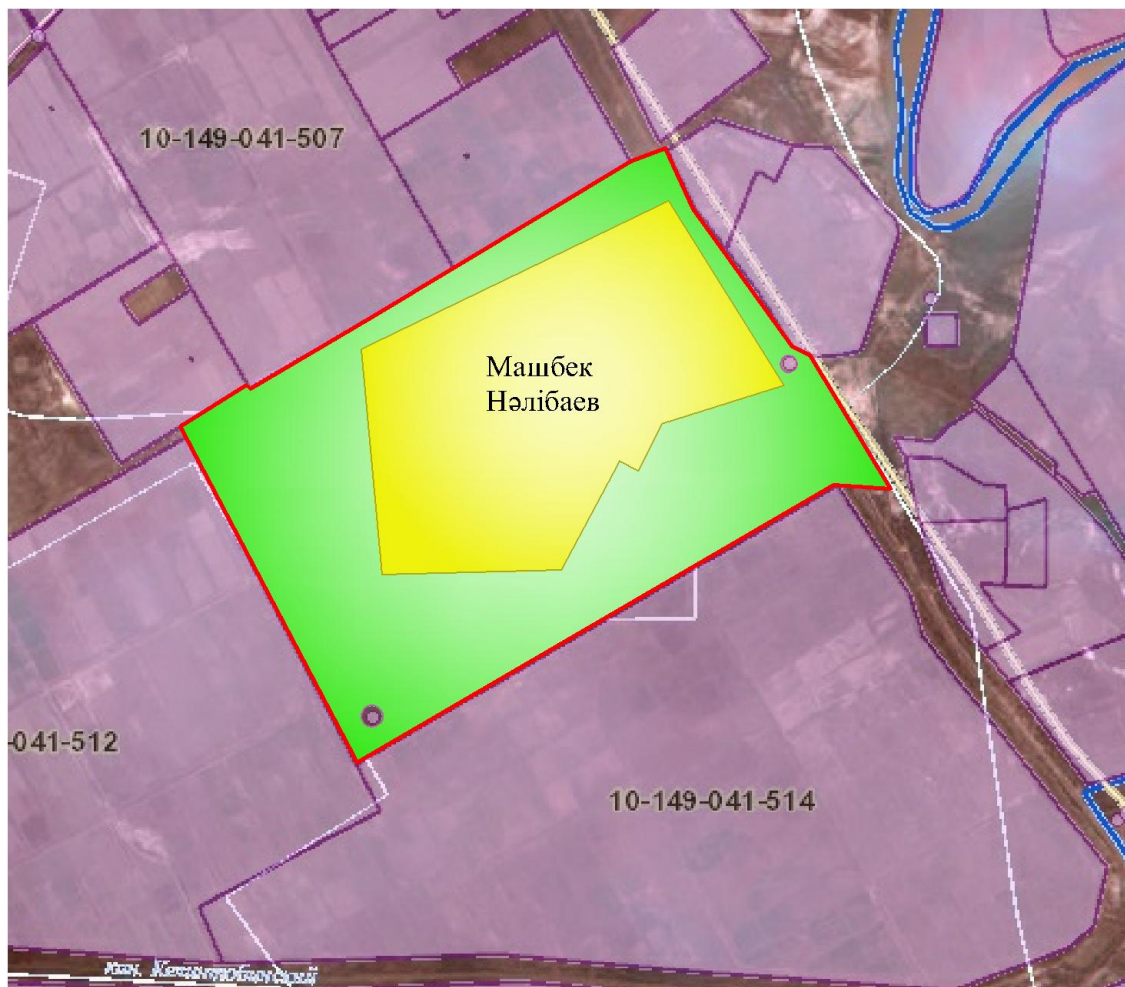
### Шартты белгілер:

	-Ауылдық округтің шекарасы
	-Елді мекен жерлері
	-Ауыл шаруашылығы мақсатындағы жерлер
	-Көктемгі және жазғы уақытта пайдаланатын жайылымдар
	-Күзгі және қысқы уақытта пайдаланатын жайылымдар

- Көлдер
- Каналдар

Жайылымы жоқ жеке және (немесе) заңды тұлғалардың ауылшаруашылығы жануарларының мал басын орналастыру үшін жайылымдарды қайта бөлу және оны берілетін жайылымдарға ауыстыру схемасы



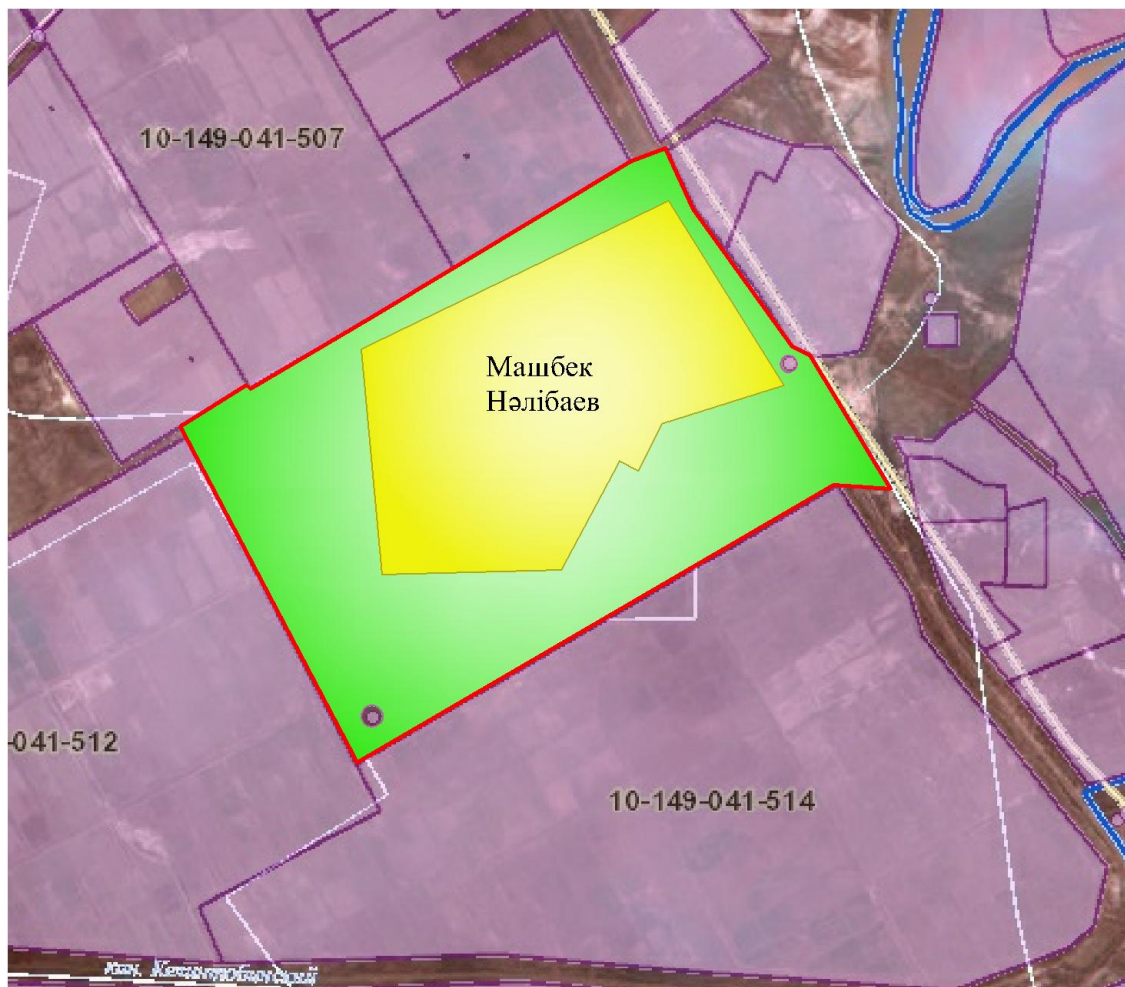


**Шартты белгілер:**

	-Ауылдық округтің шекарасы
	-Елді мекен жерлері
	-Ауылшаруашылығы мақсатындағы жерлер
	-Жайылымдарды қайта бөлуге арналған жер телімдері

Ауылдық округ маңында орналасқан жайылымдармен қамтамасыз етілмеген жеке және (немесе) заңды тұлғалардың ауылшаруашылығы жануарларының мал басын шалғайдағы жайылымдарға орналастыру схемасы





**Шартты белгілер:**

	-Ауылдық округтің шекарасы
	-Елді мекен жерлері
	-Ауылшаруашылығы мақсатындағы жерлер
	-Мал басын орналастыру шекаралары

Ауыл шаруашылығы жануарларын жаюдың және айдаудың маусымдық маршруттарын белгілейтін жайылымдарды пайдалану жөніндегі күнтізбелік графигі

№	Ауылдық округтің атауы	Жайылымға малдардың айдап шығарылу кезеңі	Жайылымнан малдардың қайтарылу кезеңі
1	Машбек Нәлібаев	Наурыз 2 жартысы	Қазан 1 онкүндігі

Жанақорған аудандық маслихатының  
2021 жылғы 30 желтоқсандағы  
№ 159 шешіміне 22-қосымша

**Өзгерт ауылдық округінің 2022 - 2023 жылдарға арналған жайылымдарды басқару және оларды пайдалану жөніндегі жоспары**

1) құқық белгілейтін құжаттар негізінде жер санаттары, жер учаскелерінің меншік иелері және жер пайдаланушылар бөлінісінде әкімшілік-аумақтық бірлік аумағында жайылымдардың орналасу схемасы (картасы);

2) жайылым айналымдарының қолайлы схемасы;

3) жайылымдардың, оның ішінде маусымдық жайылымдардың сыртқы және ішкі шекаралары мен алаңдары, жайылымдық инфрақұрылым объектілері белгіленген картасы;

4) жайылым пайдаланушылардың су тұтыну нормасына сәйкес жасалған су көздеріне (көлдерге, өзендерге, тоғандарға, апандарға, суару немесе суландыру каналдарына, құбырлы немесе шахталы құдықтарға) қол жеткізу схемасы;

5) жайылымы жоқ жеке және (немесе) заңды тұлғалардың ауылшаруашылығы жануарларының мал басын орналастыру үшін жайылымдарды қайта бөлу және оны берілетін жайылымдарға ауыстыру схемасы;

6) ауылдық округ маңында орналасқан жайылымдар мен қамтамасыз етілмеген жеке және (немесе) заңды тұлғалардың ауылшаруашылығы жануарларының мал басын шалғайдағы жайылымдарға орналастыру схемасы;

7) ауылшаруашылығы жануарларын жаюдың және айдаудың маусымдық маршруттарын белгілейтін жайылымдарды пайдалану жөніндегі күнтізбелік графигі.

Ауылдық округтің аумағы құрғақ, даласы бетеге-селеулі белдем тармағына жатады.

Дала өсімдігі басым болуы анықталды, оның негізгі түрлері: бетеге, селеулер, сұлы бас және шамалы даланың түрлі шөптерінің қатысуымен әртүрлі жусанның түрлері.

Ауылдық округ аумағында гидрографиялық торап нашар дамыған. Жайылымды суландыру табиғи көлдерден, бұлақтардан, каналдардан қамтамасыз етіледі. Судың сапасы әлсіз тұздылау, малдарды суару үшін жарамды.

Жайылымдық алқаптардың орташа өнімділігі 2,4 центер/гектарды құрайды.

Жайылымдар жемдерінің қоры ұзақтығы 190-200 күн болатын жайылым кезеңінде пайдаланылады.

Өзгент ауылдық округі, солтүстік жағынан Қожакент ауылдық округімен, оңтүстік жағынан Сырдария өзенімен шектеседі.

Әкімшілік-аумақтық бөлінісі Өзгент ауылынан тұрады.

Табиғи ауа-райының жағдайлары бойынша Өзгент ауылдық округі күрт құбылмалы ауа-райы мен құрғақ далалы қаймаққа жатады, олар үшін тән қасиет: көктем-жазғы мезгілінің құрғақшылығы, жазғы жоғары және қысқы төмен ауа температурасы, жыл мезгілі бойынша жеткіліксіз және тұрақсыз атмосфералық жауын-шашын және бір жыл ішінде едәуір желдің жігерлігі.

Өзгент ауылдық округінің жалпы жер көлемі 2550 гектар (бұдан әрі – га), оның ішінде жайылымдар – 1283 га.

Санаттары бойынша жерлер келесідей бөлінеді:

Ауылшаруашылығы мақсатындағы жерлер – 1345 га;

Елді мекендердің жерлері – 242,15 га.

Ауылдық округ аумағындағы ауылшаруашылығы жануарлары мал басының саны: 2535 бас ірі қара малы, 1045 бас уақ мал, 365 бас жылқы малы бар.

Ауылшаруашылығы жануарларының түрлері бойынша келесідей бөлінген:

ірі қара мал - 10 табын;

уақ мал - 9 отар;

жылқылар – 7 үйір.

Жайылымдар елді мекендердің табиғи-климаттық ерекшелігіне байланысты табиғи жайылымдарға жатады және көбінесе малды бағу үшін пайдаланылады. Ауылдық округтің аумағында екпе және аридтік жайылымдар жоқ.

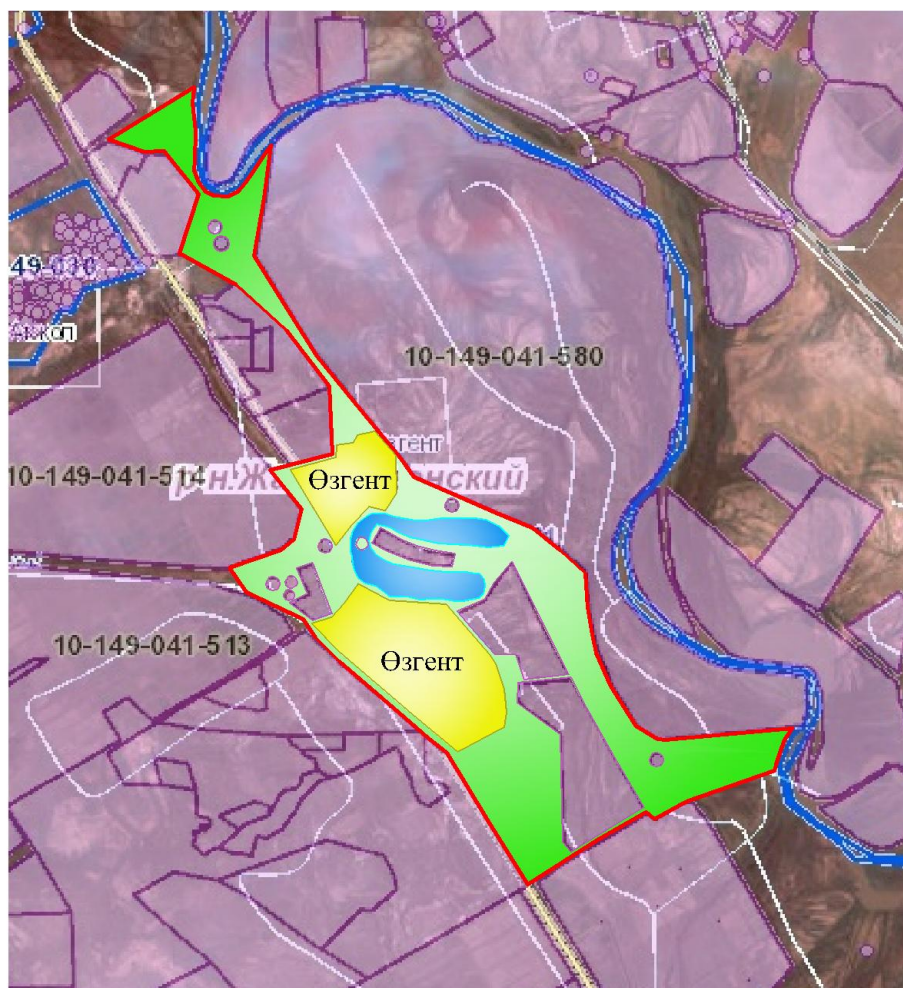
Жайылымдарды негізгі пайдаланушылар Өзгент ауылдық округінің тұрғындары болып табылады.

Жоспар жайылымдарды ұтымды пайдалану, жем-шөпке қажеттілікті тұрақты қамтамасыз ету және жайылымдардың тозу процестерін болғызбау мақсатында қабылданды.

Өзгент ауылдық округінің аумағында 1 ветеринарлық пункт қызмет істейді.

Өзгент ауылдық округінде малды айдап өтуге арналған сервитуттар белгіленбеген.

Құқық белгілейтін құжаттар негізінде жер санаттары, жер учаскелерінің меншік иелері және жер пайдаланушылар бөлінісінде әкімшілік-аумақтық бірлік аумағында жайылымдардың орналасу схемасы (картасы)



Шартты белгілер:

	-Ауылдық округтің шекарасы
	-Елді мекен жерлері
	-Ауыл шаруашылығы мақсатындағы жерлері

Жер учаскелерінің меншік иелері

№	Жер учаскелерінің меншік иелері	Жайылымы, (га)	Түрлері бойынша малдың болуы, (бас)				Жайылымға қажеттілік нормасы 1 бас, (га)				Жайылымдардың қажеттілігі, (га)					Артық жайылымдар, (га)		
			ІҚМ	ҰҚМ	Жылқы	түйе	ІҚМ	ҰҚМ	Жылқы	түйе	ІҚМ	ҰҚМ	Жылқы	түйе	Жиыны (га)			
1	Кансейтова Биби сара	30	7					13,5							94,5		94,5	
2	Ядгаров А.	5	1					13,5							13,5		13,5	
3	Ядгаров А.	38	3					13,5							40,5		40,5	
4	Тулегенов Бакытжан	6	1					13,5							13,5		13,5	
5	Тулегенов Бакытжан	83	7					13,5							94,5		94,5	
6	Тулегенов Бакытжан	67	5					13,5							67,5		67,5	
7	Тулегенов Бакытжан	152	12					13,5							162		162	
8	Тулегенов Бакытжан	1127	105		43			13,5		16,0					1417,5	688	2105,5	







32	С. База рбаев	21	7				13,5				94,5				94,5
33	С. База рбаев	4	3				13,5				40,5				40,5
34	Шал ысбаев Б	20	136	109	92		13,5	3,0	16,0		1836	327	1472		3635
35	Саза нбаев Н	1	-												1
36	Саза нбаев Н	13	-												13
37	А.Байдал иев	20	9				13,5				121,5				121,5
38	П. Шайдарова	8	21				13,5				108				108
39	Ж. Адил ханов	-	-												
40	Ж. Кеби лбек ов	-	-												
	Барлығы	2412	483	109	178	-	13,5	3,0	16,0	-	6345	327	2736	-	9408 28

Аббревиатуралардың таратылып жазылуы:

МІҚ- мүйізді ірі қара мал;

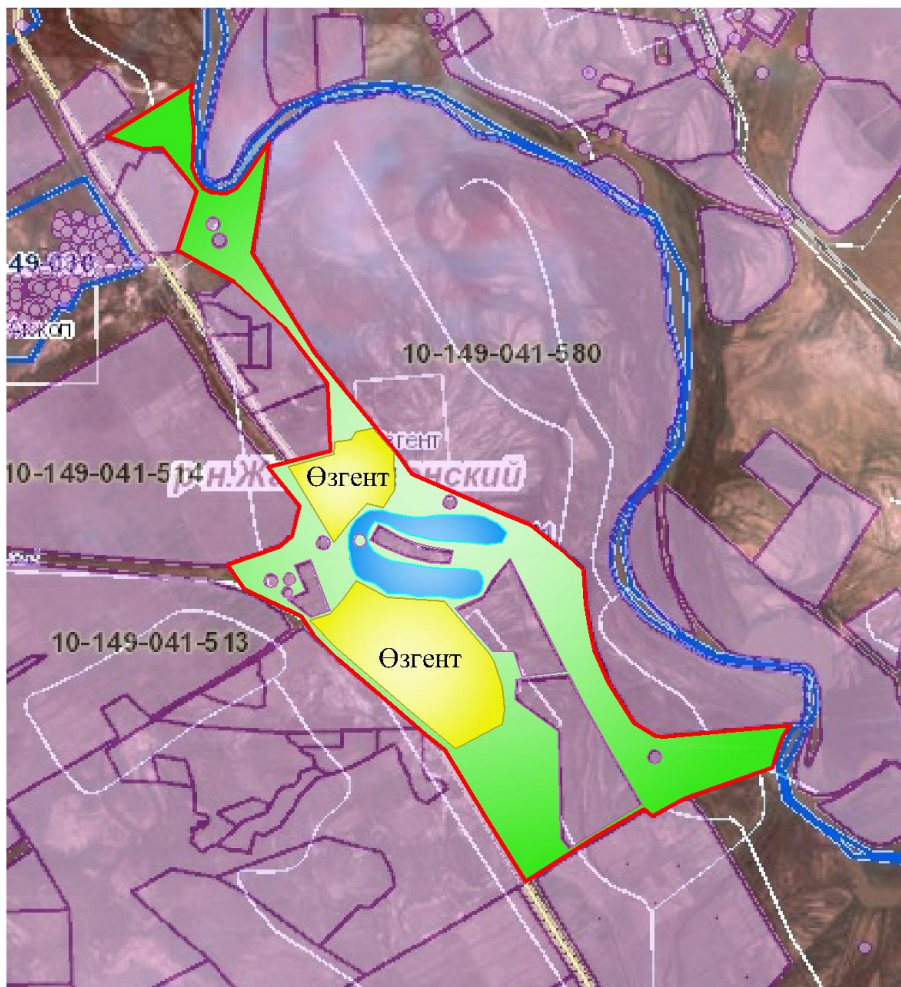
УМ- уақ мал;

Га – гектар.

Өзгент ауылдық округі бойынша елді мекендер бөлінісінде мүйізді ірі қара аналық (сауын) мал басын орналастыру үшін жайылымдарды бөлу жөніндегі мәліметтер

№	Елді мекені	Жайылым алаңы, (га)	Сауын сиырлардың болуы (бас)	Жайылымға қажеттілік нормасы 1 бас, (га)	Жайылымдардың қажеттілігі, (га)	Жайылымдармен қамтамасыз етілмеген (га)	Қажеттіліктің қамтамасыз етілуі, %	Артықшылық, (га)
1	Өзгент	4962	1107	13,5	29889	-24927	83,3	-
	Барлығы	4962	1107	13,5	29889	-24927	83,3	-

## Жайылым айналымдарының қолайлы схемасы

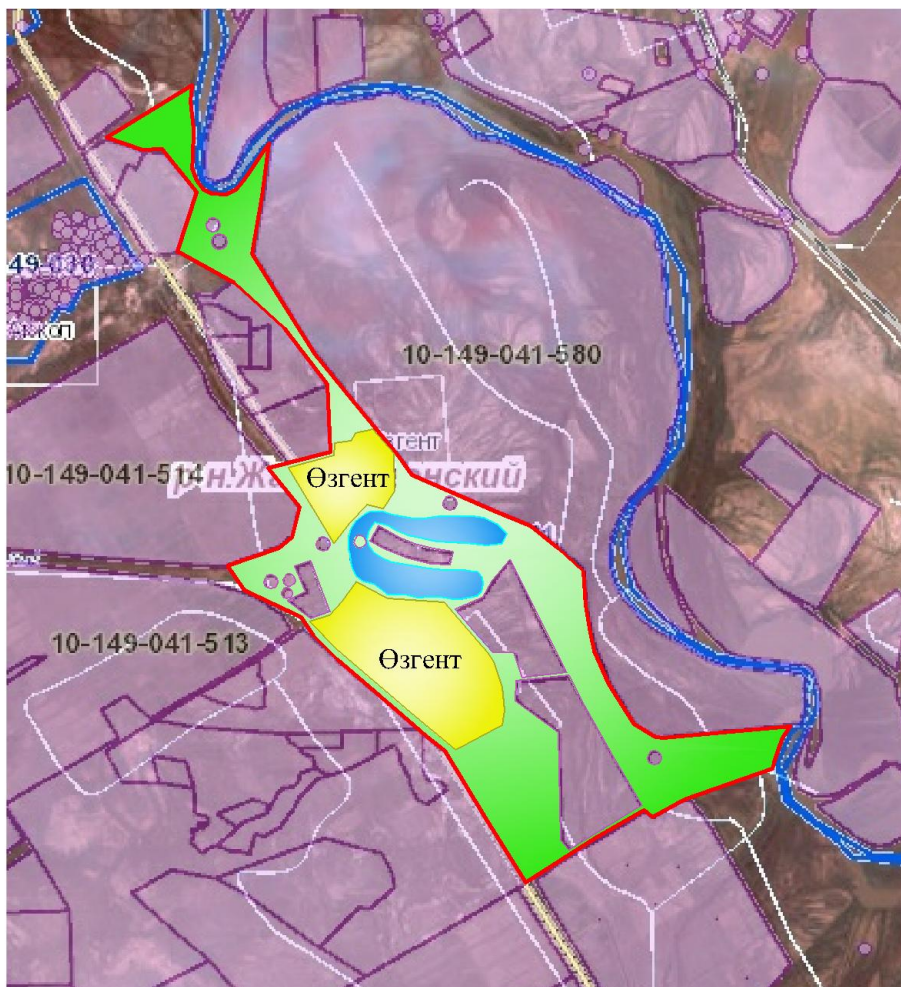


### Шартты белгілер:

	-Ауылдық округтің шекарасы
	-Елді мекен жерлері
	-Ауылшаруашылығы мақсатындағы жерлер
	-Көктемгі және жазғы уақытта пайдаланатын жайылымдар
	-Күзгі және қысқы уақытта пайдаланатын жайылымдар

Жайылымдардың, оның ішінде маусымдық жайылымдардың сыртқы және ішкі шекаралары мен алаңдары, жайылымдық инфрақұрылым объектілері белгіленген картасы



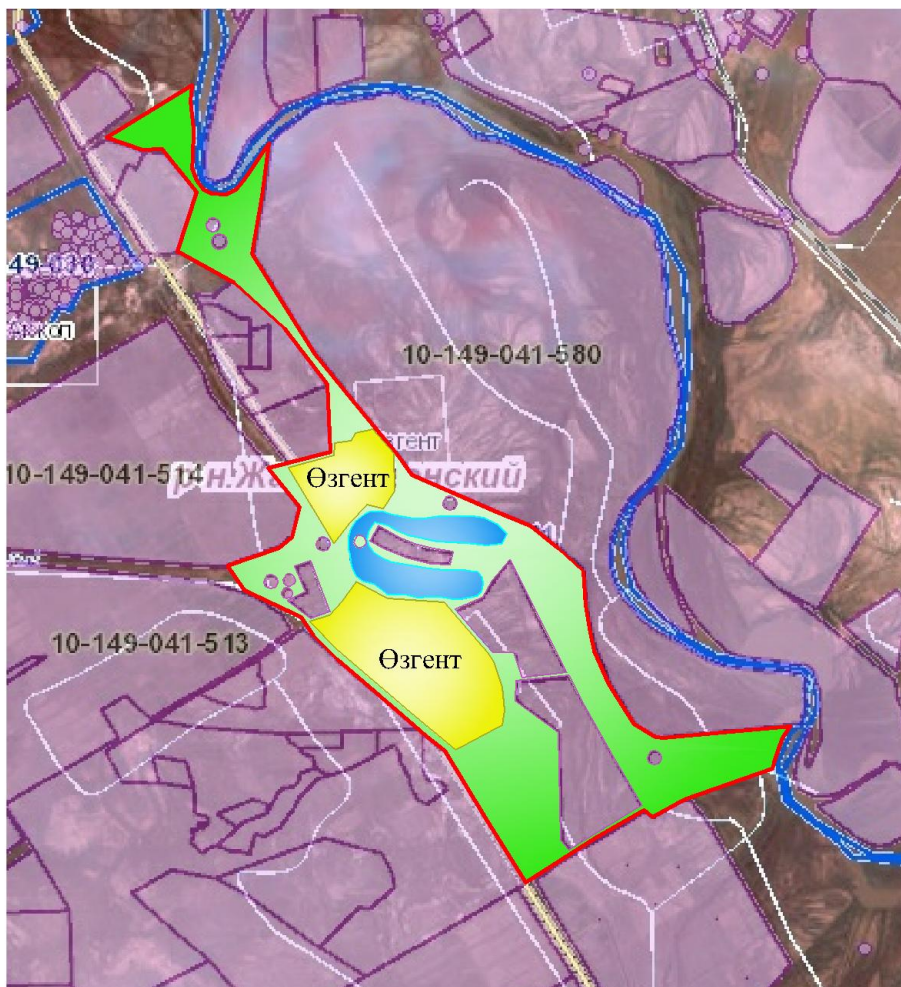


Шартты белгілер:

	-Ауылдық округтің шекарасы
	-Елді мекен жерлері
	-Ауылшаруашылығы мақсатындағы жерлер
	-Көктемгі және жазғы уақытта пайдаланатын жайылымдар
	-Күзгі және қысқы уақытта пайдаланатын жайылымдар

- Көлдер
- Каналдар

Жайылым пайдаланушылардың су тұтыну нормасына сәйкес жасалған су көздеріне (көлдерге, өзендерге, тоғандарға, апандарға, суару немесе суландыру каналдарына, құбырлы немесе шахталы құдықтарға) қол жеткізу схемасы



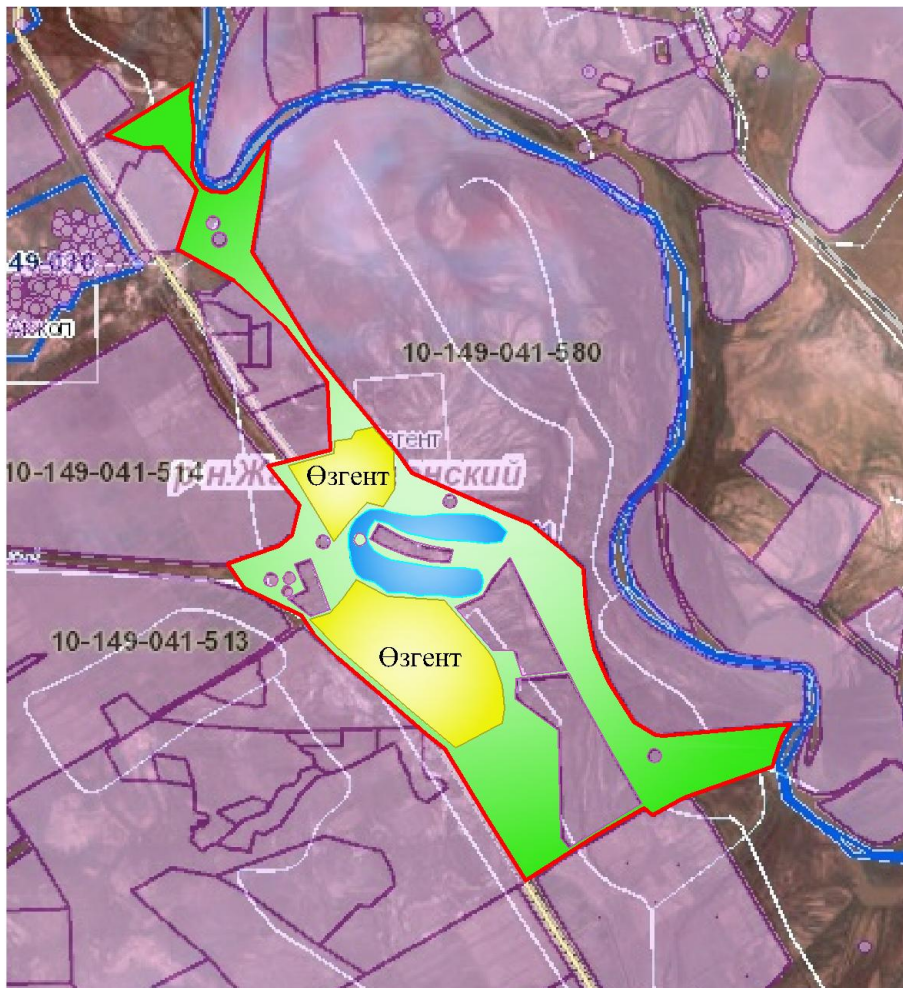
### Шартты белгілер:

	-Ауылдық округтің шекарасы
	-Елді мекен жерлері
	-Ауылшаруашылығы мақсатындағы жерлер
	-Көктемгі және жазғы уақытта пайдаланатын жайылымдар
	-Күзгі және қысқы уақытта пайдаланатын жайылымдар

- Көлдер
- Каналдар

Жайылымы жоқ жеке және (немесе) заңды тұлғалардың ауыл шаруашылығы жануарларының мал басын орналастыру үшін жайылымдарды қайта бөлу және оны берілетін жайылымдарға ауыстыру схемасы

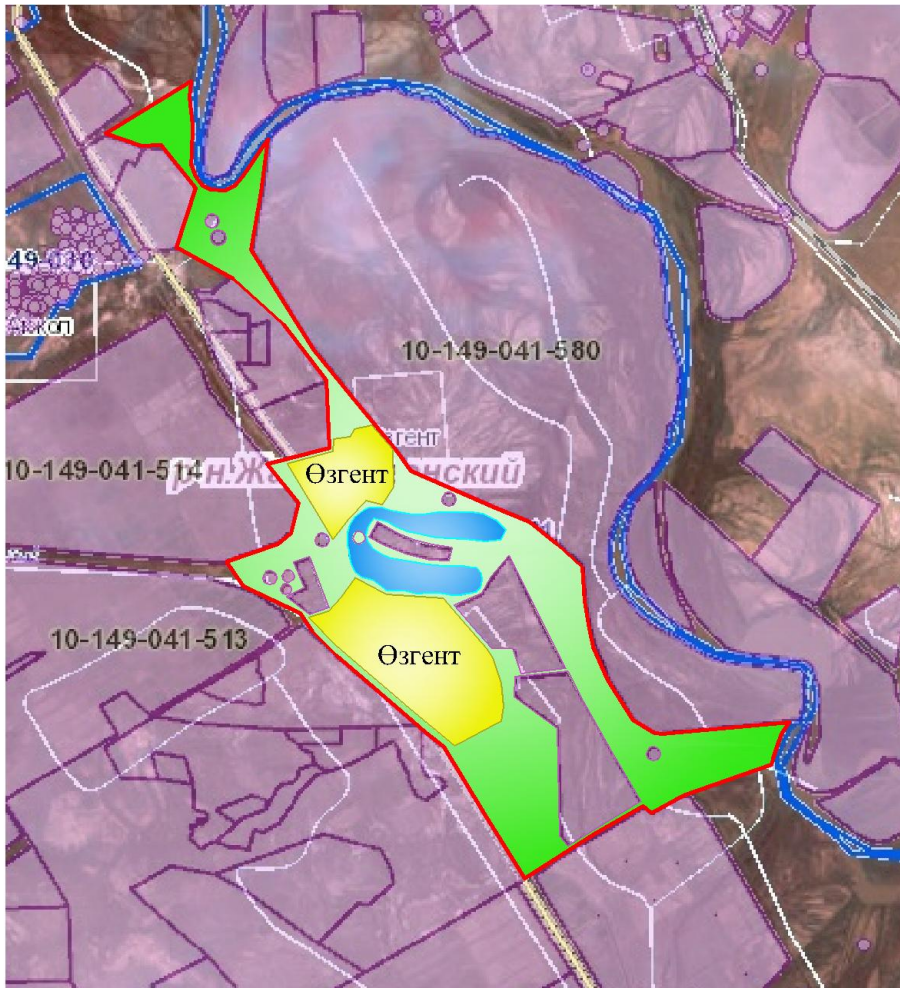




**Шартты белгілер:**

	-Ауылдық округтің шекарасы
	-Елді мекен жерлері
	-Ауылшаруашылығы мақсатындағы жерлер
	-Жайылымдарды қайта бөлуге арналған жер телімдері

Ауылдық округ маңында орналасқан жайылымдармен қамтамасыз етілмеген жеке және (немесе) заңды тұлғалардың ауыл шаруашылығы жануарларының мал басын шалғайдағы жайылымдарға орналастыру схемасы



**Шартты белгілер:**

	-Ауылдық округтің шекарасы
	-Елді мекен жерлері
	-Ауылшаруашылығы мақсатындағы жерлер
	-Мал басын орналастыру шекаралары

Ауыл шаруашылығы жануарларын жаюдың және айдаудың маусымдық маршруттарын белгілейтін жайылымдарды пайдалану жөніндегі күнтізбелік графигі

№	Ауылдық округтің атауы	Жайылымға малдардың айдап шығарылу мерзімі	Жайылымнан малдардың қайтарылу мерзімі
1	Өзгент	Наурыз 2 жартысы	Қазан 1 онкүндігі

Жанақорған аудандық маслихатының  
2021 жылғы 30 желтоқсандағы  
№ 159 шешіміне 23-қосымша

**Сунақата ауылдық округінің 2022 - 2023 жылдарға арналған жайылымдарды басқару және оларды пайдалану жөніндегі жоспары**

1) құқық белгілейтін құжаттар негізінде жер санаттары, жер учаскелерінің меншік иелері және жер пайдаланушылар бөлінісінде әкімшілік-аумақтық бірлік аумағында жайылымдардың орналасу схемасы (картасы);



2) жайылым айналымдарының қолайлы схемасы;

3) жайылымдардың, оның ішінде маусымдық жайылымдардың сыртқы және ішкі шекаралары мен алаңдары, жайылымдық инфрақұрылым объектілері белгіленген картасы;

4) жайылым пайдаланушылардың су тұтыну нормасына сәйкес жасалған су көздеріне (көлдерге, өзендерге, тоғандарға, апандарға, суару немесе суландыру каналдарына, құбырлы немесе шахталы құдықтарға) қол жеткізу схемасы;

5) жайылымы жоқ жеке және (немесе) заңды тұлғалардың ауылшаруашылығы жануарларының мал басын орналастыру үшін жайылымдарды қайта бөлу және оны берілетін жайылымдарға ауыстыру схемасы;

6) ауылдық округ маңында орналасқан жайылымдар мен қамтамасыз етілмеген жеке және (немесе) заңды тұлғалардың ауылшаруашылығы жануарларының мал басын шалғайдағы жайылымдарға орналастыру схемасы;

7) ауылшаруашылығы жануарларын жаюдың және айдаудың маусымдық маршруттарын белгілейтін жайылымдарды пайдалану жөніндегі күнтізбелік графигі.

Ауылдық округтің аумағы құрғақ, даласы бетеге-селеулі белдем тармағына жатады.

Дала өсімдігі басым болуы анықталды, оның негізгі түрлері: бетеге, селеулер, сұлы бас және шамалы даланың түрлі шөптерінің қатысуы мен әртүрлі жусанның түрлері.

Ауылдық округ аумағында гидрографиялық торап нашар дамыған. Жайылымды суландыру табиғи көлдерден, бұлақтардан, каналдардан қамтамасыз етіледі. Судың сапасы әлсіз тұздылау, малдарды суару үшін жарамды.

Жайылымдық алқаптардың орташа өнімділігі 3,5 центер/гектарды құрайды.

Жайылымдар жемдерінің қоры ұзақтығы 190-200 күн болатын жайылым кезеңінде пайдаланылады.

Сунақата ауылдық округі солтүстік жағынан Шиелі ауданымен, оңтүстік жағынан Қожамберді ауылдық округімен шектеседі.

Әкімшілік-аумақтық бөлінісі Сунақата ауылы және Еңбек елді мекенінен тұрады.

Табиғи ауа-райының жағдайлары бойынша Сунақата ауылдық округі күрт құбылмалы ауа-райымен құрғақ далалық аймаққа жатады, олар үшін тән қасиет: көктем-жазғы мезгілінің құрғақшылығы, жазғы жоғары және қысқы төмен ауа температурасы, жыл мезгілі бойынша жеткіліксіз және тұрақсыз атмосфералық жауын-шашын және бір жыл ішінде едәуір желдің жігерлігі.

Сунақата ауылдық округінің жалпы жер көлемі 3062 гектар (бұдан әрі – га), оның ішінде жайылымдар – 2615 га.

Санаттары бойынша жерлер келесідей бөлінеді:

Ауылшаруашылығы мақсатындағы жерлер – 2703 га;

Елді мекендердің жерлері – 491,1 га.

Ауылдық округ аумағындағы ауылшаруашылығы жануарлары мал басының саны: 2075 бас ірі қара малы, 7475 бас уақ малы, 405 бас жылқы малы бар.

Ауылшаруашылығы жануарларының түрлері бойынша келесідей бөлінген:

ірі қара мал – 10 табын;

уақ мал - 12 отар;

жылқылар – 16 үйір.

Жайылымдар елді мекендердің табиғи-климаттық ерекшелігіне байланысты табиғи жайылымдарға жатады және көбінесе малды бағу үшін пайдаланылады. Ауылдық округтің аумағында екпе және аридтік жайылымдар жоқ.

Жайылымдарды негізгі пайдаланушылар Сунақата ауылдық округінің тұрғындары болып табылады.

Жоспар жайылымдарды ұтымды пайдалану, жем-шөпке қажеттілікті тұрақты қамтамасыз ету және жайылымдардың тозу процестерін болғызбау мақсатында қабылданды.

Сунақата ауылдық округінің аумағында 1 ветеринарлық пункт, 1 мал қорымы қызмет істейді.

Сунақата ауылдық округінде малды айдап өтуге арналған сервитуттар белгіленбеген.

Құқық белгілейтін құжаттар негізінде жер санаттары, жер учаскелерінің меншік иелері және жер пайдаланушылар бөлінісінде әкімшілік-аумақтық бірлік аумағында жайылымдардың орналасу схемасы (картасы)







17	К. Қыжыров	496,26	-	-	1	-	13,5	3,0	16	16			16	16	480,26
18	Б. Кенжаев	41	53	-	-	-	13,5	3,0	16	16	715,5	-	-		715,5
19	А. Жумабеков	296,5	16	-	-	-	13,5	3,0	16	16	216	-	-		216 80,5
20	А. Данабеков	37,348		-	-	-	13,5	3,0	16	16	108	-	-		108
21	М.Шайымбеков	324,17	41	-	-	-	13,5	3,0	16	16	553,5	-	-		553,5
22	Шынбаев Д.	368,88	14	-	-	-	13,5	3,0	16	16	189	-	-		189 179,88
23	А. Кенжаев	797,4	51	87	-	-	13,5	3,0	16	16	688,5	261	-	-	949,5
24	А. Сариев	393,66	38	-	-	-	13,5	3,0	16	16	513	-	-	-	513
25	А. Досмағанбетов	704,7	203	-	4	-	13,5	3,0	16	16	2740,5	-	64		2804,5
26	А. Бекмурзаев	148,3	52	174	1	-	13,5	3,0	16	16	702	522	16		1240
27	Ұ. Ертаев	164,36	21	-	-	-	13,5	3,0	16	16	283,5	-	-	-	283,5
28	С.Балтабайұлы	607,1	-	-	19	-	13,5	3,0	16	16		-	304	-	304 303,1
29	Ж. Сейтбек	20	50	1800	26	-	13,5	3,0	16	16	675	5400	416		6491
30	Ж.Шайзагханов	4,4	-	-	-	-	13,5	3,0	16	16	-	-	-		4,4

31	А. Қанс ейтов	200	-	104	-	-	13,5	3,0	16	16	-	312	-	312	
32	А. Жусупова	100	33	-	6	-	13,5	3,0	16	16	445,5	-	96	541,5	
33	С. Джанибеков	80	27	-	50	-	13,5	3,0	16	16	364,5	-	800	1164,5	
	Барлығы	8090,23	1311	4179	222		13,5	3,0	16	16	17698,5	12537	3552	33787,5	1300,74

Аббревиатуралардың таратылып жазылуы:

МІҚ- мүйізді ірі қара мал;

УМ- уақ мал;

Га – гектар.

Сунақата ауылдық округі бойынша елді мекендер бөлінісінде аналық (сауын) мал басын орналастыру үшін жайылымдарды бөлу жөніндегі мәліметтер

№	Елді мекені	Жайылым алаңы, (га)	Сауын сиырлардың болуы (бас)	Жайылымға қажеттілік нормасы 1 бас, (га)	Жайылымдардың қажеттілігі, (га)	Жайылымдармен қамтамасыз етілмеген (га)	Қажеттіліктің қамтамасыз етілуі, %	Артықшылық, (га)
1	Сунақата ауылы	1676	1268	13,5	17118	15442	10	-
2	Еңбек ауылы	939	365	13,5	4927,5	3988,5	19	-
	Барлығы	2615	1157	13,5	22045,5	19430,5	29	-

Жайылым айналымдарының қолайлы схемасы



**Шартты белгілер:**

	-Ауылдық округтің шекарасы
	-Елді мекен жерлері
	-Ауыл шаруашылығы мақсатындағы жерлер
	-Көктемгі және жазғы уақытта пайдаланатын жайылымдар
	-Күзгі және қысқы уақытта пайдаланатын жайылымдар

Жайылымдардың, оның ішінде маусымдық жайылымдардың сыртқы және ішкі шекаралары мен алаңдары, жайылымдық инфрақұрылым объектілері белгіленген картасы



Шартты белгілер:

	-Ауылдық округтің шекарасы
	-Елді мекен жерлері
	-Ауылшаруашылығы мақсатындағы жерлер
	-Көктемгі және жазғы уақытта пайдаланатын жайылымдар
	-Күзгі және қысқы уақытта пайдаланатын жайылымдар

- Көлдер
- Мал қорымы
- - Каналдар

Жайылым пайдаланушылардың су тұтыну нормасына сәйкес жасалған су көздеріне (көлдерге, өзендерге, тоғандарға, апандарға, суару немесе суландыру каналдарына, құбырлы немесе шахталы құдықтарға) қол жеткізу схемасы





Шартты белгілер:

	-Ауылдық округтің шекарасы
	-Елді мекен жерлері
	-Ауылшаруашылығы мақсатындағы жерлер
	-Көктемгі және жазғы уақытта пайдаланатын жайылымдар
	-Күзгі және қысқы уақытта пайдаланатын жайылымдар

- Көлдер
- Каналдар

Жайылымы жоқ жеке және (немесе) заңды тұлғалардың ауылшаруашылығы жануарларының мал басын орналастыру үшін жайылымдарды қайта бөлу және оны берілетін жайылымдарға ауыстыру схемасы



Шартты белгілер:

	-Ауылдық округтің шекарасы
	-Елді мекен жерлері
	-Ауыл шаруашылығы мақсатындағы жерлер
	-Жайылымдарды қайта бөлуге арналған жер телімдері



Ауылдық округ маңында орналасқан жайылымдармен қамтамасыз етілмеген жеке және (немесе) заңды тұлғалардың ауылшаруашылығы жануарларының мал басын шалғайдағы жайылымдарға орналастыру схемасы

Шартты белгілер:

	-Ауылдық округтің шекарасы
	-Елді мекен жерлері
	-Ауыл шаруашылығы мақсатындағы жерлер
	-Мал басын орналастыру шекаралары

Ауыл шаруашылығы жануарларын жаюдың және айдаудың маусымдық маршруттарын белгілейтін жайылымдарды пайдалану жөніндегі күнтізбелік графигі

№	Ауылдық округтің атауы	Жайылымға малдардың айдап шығарылу мерзімі	Жайылымнан малдардың қайтарылу мерзімі
1	Сунақата	Наурыз 2 жартысы	Қазан 1 онкүндігі

Жаңақорған аудандық маслихатының  
2021 жылғы 30 желтоқсандағы  
№ 159 шешіміне 24-қосымша

**Сүтгікүдық ауылдық округінің 2022 - 2023 жылдарға арналған жайылымдарды басқару және оларды пайдалану жөніндегі жоспары**

1) құқық белгілейтін құжаттар негізінде жер санаттары, жер учаскелерінің меншік иелері және жер пайдаланушылар бөлінісінде әкімшілік-аумақтық бірлік аумағында жайылымдардың орналасу схемасы (картасы);

2) жайылым айналымдарының қолайлы схемасы;

3) жайылымдардың, оның ішінде маусымдық жайылымдардың сыртқы және ішкі шекаралары мен алаңдары, жайылымдық инфрақұрылым объектілері белгіленген картасы;

4) жайылым пайдаланушылардың су тұтыну нормасына сәйкес жасалған су көздеріне (көлдерге, өзендерге, тоғандарға, апандарға, суару немесе суландыру каналдарына, құбырлы немесе шахталы құдықтарға) қол жеткізу схемасы;

5) жайылымы жоқ жеке және (немесе) заңды тұлғалардың ауыл шаруашылығы жануарларының мал басын орналастыру үшін жайылымдарды қайта бөлу және оны берілетін жайылымдарға ауыстыру схемасы;

6) ауылдық округ маңында орналасқан жайылымдармен қамтамасыз етілмеген жеке және (немесе) заңды тұлғалардың ауыл шаруашылығы жануарларының мал басын шалғайдағы жайылымдарға орналастыру схемасы;

7) ауыл шаруашылығы жануарларын жаюдың және айдаудың маусымдық маршруттарын белгілейтін жайылымдарды пайдалану жөніндегі күнтізбелік графигі.

Ауылдық округтің аумағы құрғақ, даласы бетеге-селеулі белдем тармағына жатады.

Дала өсімдігі басым болуы анықталды, оның негізгі түрлері: бетеге, селеулер, сұлыбас және шамалы даланың түрлі шөптерінің қатысуымен әр түрлі жусанның түрлері.

Ауылдық округ аумағында гидрографиялық торап нашар дамыған. Жайылымды суландыру табиғи көлдерден, бұлақтардан, каналдардан қамтамасыз етіледі. Судың сапасы әлсіз тұздылау, малдарды суару үшін жарамды.

Жайылымдық алқаптардың орташа өнімділігі 3,5 центер/гектарды құрайды.

Жайылымдар жемдерінің қоры ұзақтығы 190-200 күн болатын жайылым кезеңінде пайдаланылады.

Сүттіқұдық ауылдық округі солтүстік жағынан Қожамберді ауылдық округімен, оңтүстік жағынан Жайылма шектеседі.

Әкімшілік-аумақтық бөлінісі Сүттіқұдық ауылынан тұрады.

Табиғи ауа-райының жағдайлары бойынша Сүттіқұдық ауылдық округі күрт құбылмалы ауа-райымен құрғақ далалық аймаққа жатады, олар үшін тән қасиет: көктем-жазғы мезгілінің құрғақшылығы, жазғы жоғары және қысқы төмен ауа температурасы, жыл мезгілі бойынша жеткіліксіз және тұрақсыз атмосфералық жауын-шашын және бір жыл ішінде едәуір желдің жігерлігі.

Сүттіқұдық ауылдық округінің жалпы жер көлемі 3440,0 гектар (бұдан әрі – га), оның ішінде жайылымдар – 2810 га.

Санаттары бойынша жерлер келесідей бөлінеді:



ауыл шаруашылығы мақсатындағы жерлер – 2881 га;

елді мекендердің жерлері – 336,0 га.

Ауылдық округ аумағындағы ауыл шаруашылығы жануарлары мал басының саны: 3083 бас ірі қара малы, 8017 бас уақ малы, 619 бас жылқы, 88 бас түйе малы бар.

Ауыл шаруашылығы жануарларының түрлері бойынша келесідей бөлінген:

ірі қара мал - 6 табын;

уақ мал - 5 отар;

жылқылар - 9 үйір;

түйе-1 табын.

Жайылымдар елді мекендердің табиғи-климаттық ерекшелігіне байланысты табиғи жайылымдарға жатады және көбінесе малды бағу үшін пайдаланылады. Ауылдық округтің аумағында екпе және аридтік жайылымдар жоқ.

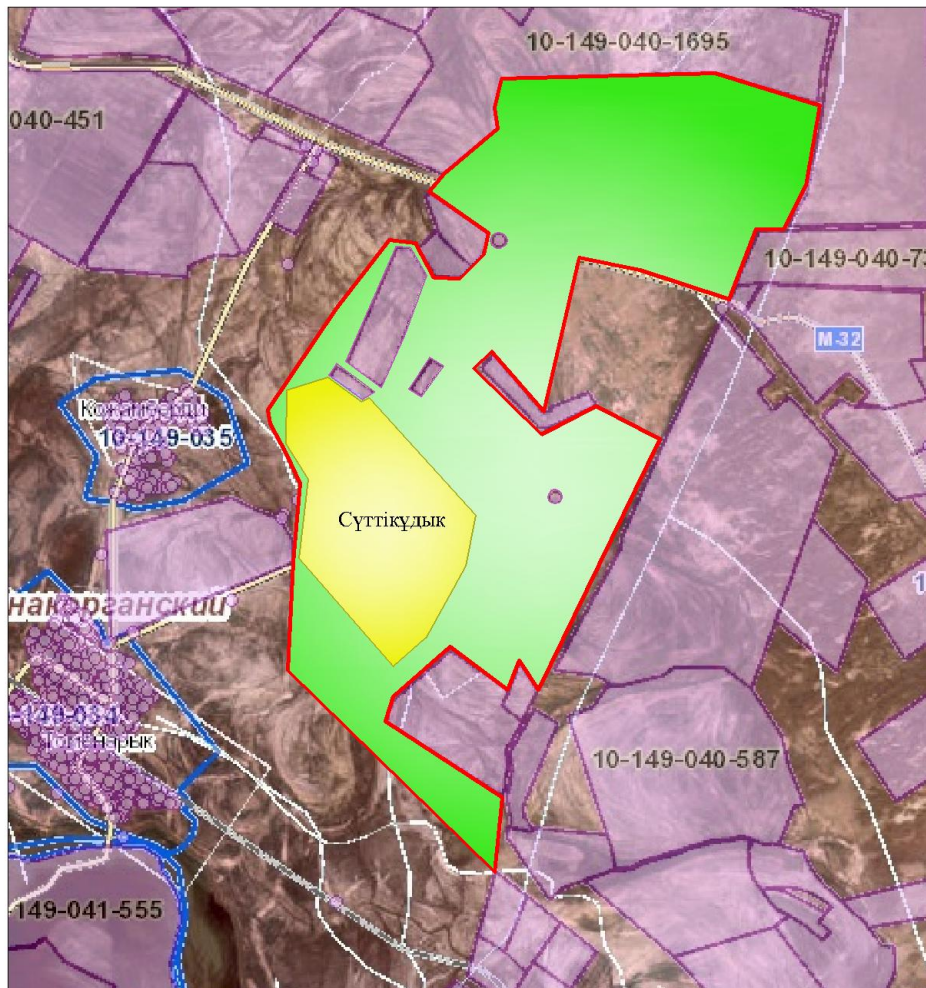
Жайылымдарды негізгі пайдаланушылар Сүттіқұдық ауылдық округінің тұрғындары болып табылады.

Жоспар жайылымдарды ұтымды пайдалану, жем-шөпке қажеттілікті тұрақты қамтамасыз ету және жайылымдардың тозу процестерін болғызбау мақсатында қабылданды.

Сүттіқұдық ауылдық округінің аумағында 1 ветеринарлық пункт, 1 мал қорымы қызмет істейді.

Сүттіқұдық ауылдық округінде малды айдап өтуге арналған сервитуттар белгіленбеген.

Құқық белгілейтін құжаттар негізінде жер санаттары, жер учаскелерінің меншік иелері және жер пайдаланушылар бөлінісінде әкімшілік-аумақтық бірлік аумағында жайылымдардың орналасу схемасы (картасы)



### Шартты белгілер:

	-Ауылдық округтің шекарасы
	-Елді мекен жерлері
	-Ауылшаруашылығы мақсатындағы жерлері

### Жер учаскелерінің меншік иелері

№	Жер учаскелерінің меншік иелері	Жайылымы, (га)	Түрлері бойынша малдың болуы, (бас)				Жайылымға қажеттілік нормасы 1 бас, (га)				Жайылымдардың қажеттілігі, (га)					Артқы жайылымдар, (га)	Қажет жайылымдар (га)
			МІҚ	УМ	Жылқы	түйе	МІҚ	УМ	Жылқы	түйе	МІҚ	УМ	Жылқы	түйе	Жиыны (га)		
1	Абдиқаримов Бибиаяр	1919			143			16,0					2288	2288			369
2	Абжалов	257	67	488				13,5	3,0				1464				







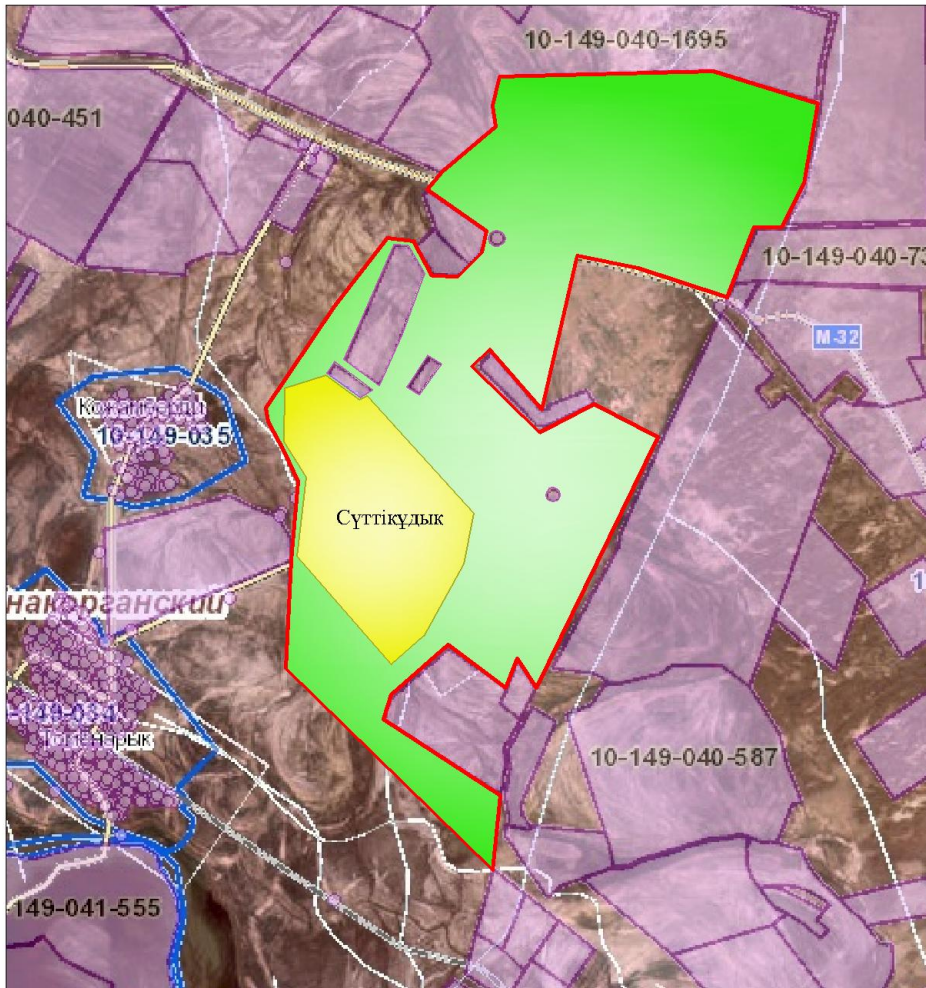


40	Н.Н изан	581, 25																581, 25
41	А.Ер гешб аев	255																255
42	Абу ов Жас ұлан		1				13,5				13,5						13,5	13,5
	Барл ығы	2780 8,52	2511	9413	418	134	13,5	3,0	16,0	16,0	2500 2	1676 4	8196	1152	7117 4	1327 7	3701 1,48	

Сүттікүдық ауылдық округі бойынша елді мекендер бөлінісінде аналық (сауын) мал басын орналастыру үшін жайылымдарды бөлу жөніндегі мәліметтер

№	Елді мекені	Жайылым алаңы, (га)	Сауын сиырлардың болуы (бас)	Жайылымға қажеттілік нормасы 1 бас, (га)	Жайылымдардың қажеттілігі, (га)	Жайылымдармен қамтамасыз етілмеген (га)	Қажеттіліктің қамтамасыз етілуі, %	Артықшылық, (га)
1	Сүттікүдық	30618,52	696	13,5	29268	-1350,52	95,5	-
	Барлығы	30618,52	696	13,5	29268	-1350,52	95,5	-

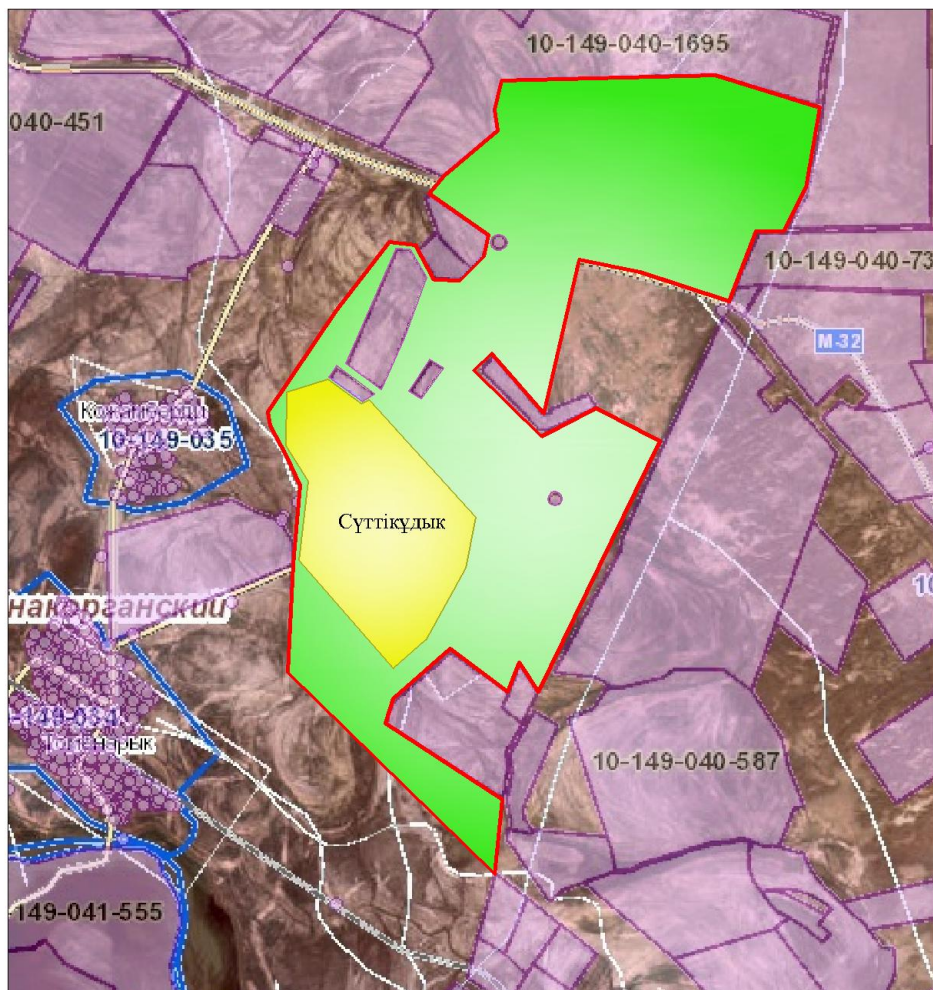
Жайылым айналымдарының қолайлы схемасы



Шартты белгілер:

	-Ауылдық округтің шекарасы
	-Елді мекен жерлері
	-Ауылшаруашылығы мақсатындағы жерлер
	-Көктемгі және жазғы уақытта пайдаланатын жайылымдар
	-Күзгі және қысқы уақытта пайдаланатын жайылымдар

Жайылымдардың, оның ішінде маусымдық жайылымдардың сыртқы және ішкі шекаралары мен алаңдары, жайылымдық инфрақұрылым объектілері белгіленген картасы



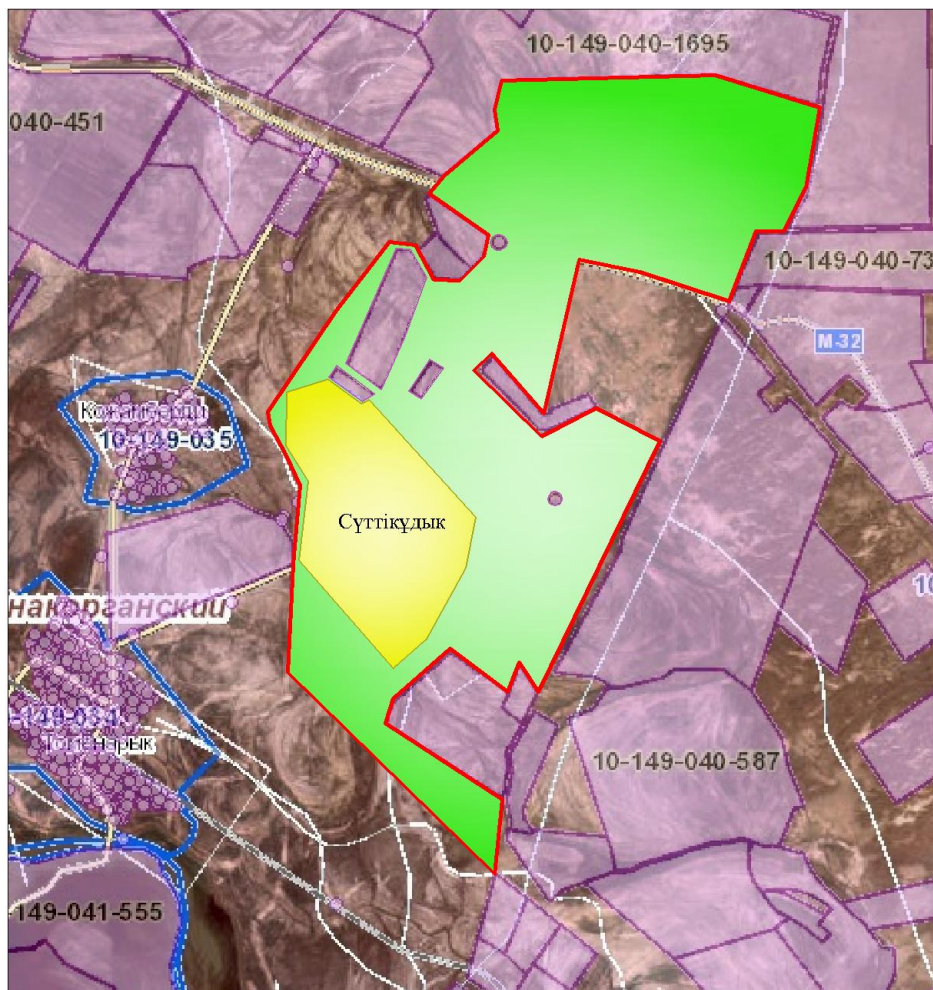
### Шартты белгілер:

	-Ауылдық округтің шекарасы
	-Елді мекен жерлері
	-Ауылшаруашылығы мақсатындағы жерлер
	-Көктемгі және жазғы уақытта пайдаланатын жайылымдар
	-Күзгі және қысқы уақытта пайдаланатын жайылымдар

- Көлдер
- Мал қорымы
- Каналдар

Жайылым пайдаланушылардың су тұтыну нормасына сәйкес жасалған су көздеріне (көлдерге, өзендерге, тоғандарға, апандарға, суару немесе суландыру каналдарына, құбырлы немесе шахталы құдықтарға) қол жеткізу схемасы





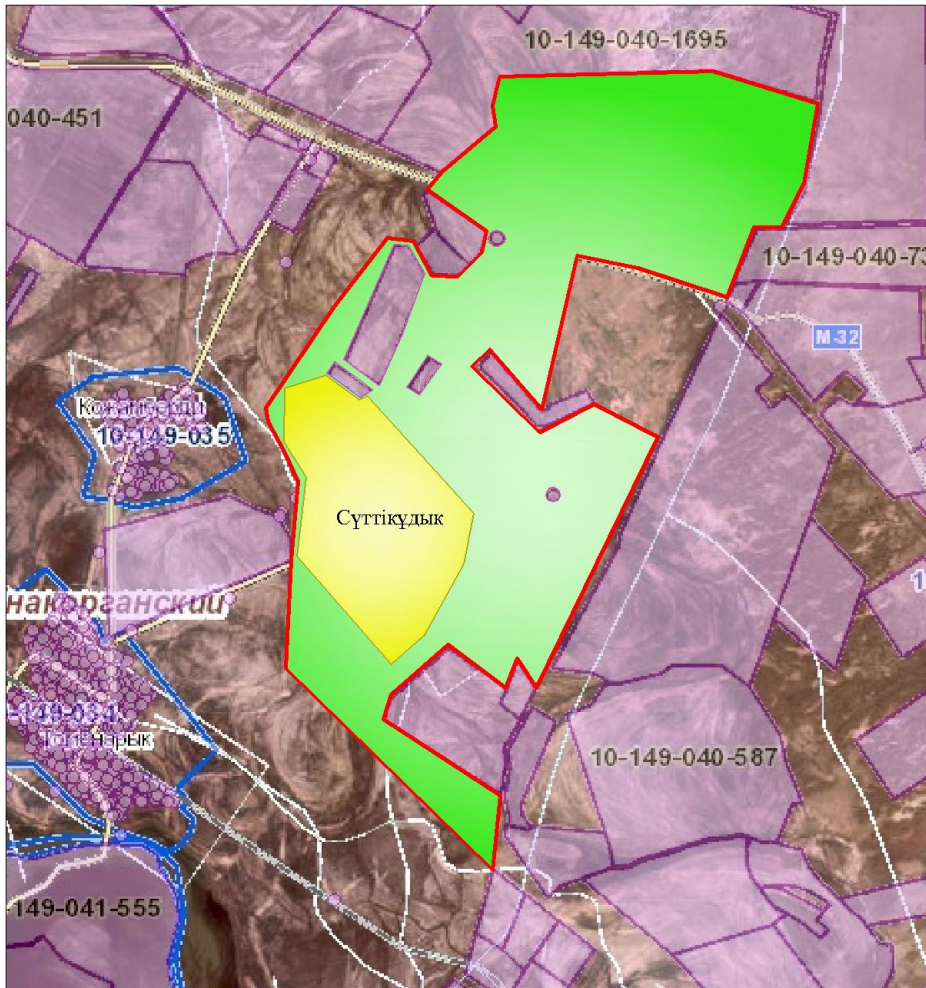
### Шартты белгілер:

	-Ауылдық округтің шекарасы
	-Елді мекен жерлері
	-Ауылшаруашылығы мақсатындағы жерлер
	-Көктемгі және жазғы уақытта пайдаланатын жайылымдар
	-Күзгі және қысқы уақытта пайдаланатын жайылымдар

- Көлдер

- - Каналдар

Жайылымы жоқ жеке және (немесе) заңды тұлғалардың ауылшаруашылығы жануарларының мал басын орналастыру үшін жайылымдарды қайта бөлу және оны берілетін жайылымдарға ауыстыру схемасы

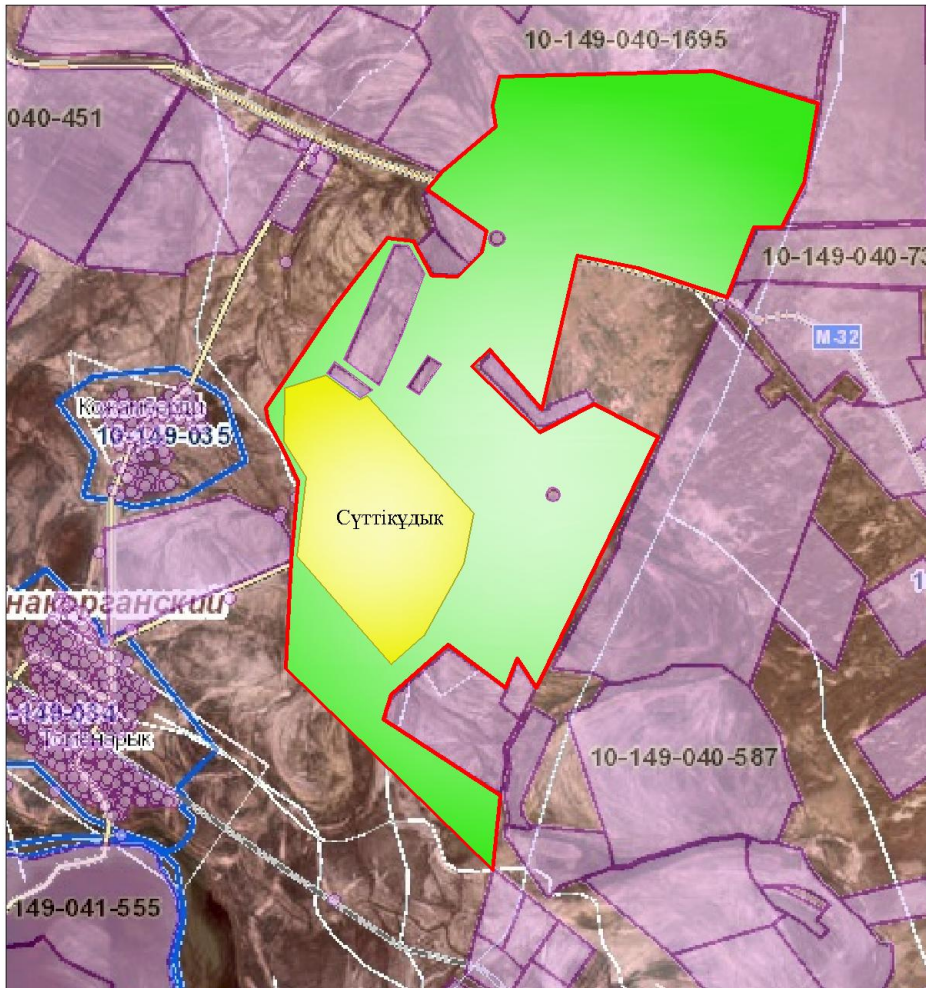


**Шартты белгілер:**

	-Ауылдық округтің шекарасы
	-Елді мекен жерлері
	-Ауылшаруашылығы мақсатындағы жерлер
	-Жайылымдарды қайта бөлуге арналған жер телімдері

Ауылдық округ маңында орналасқан жайылымдармен қамтамасыз етілмеген жеке және (немесе) заңды тұлғалардың ауылшаруашылығы жануарларының мал басын шалғайдағы жайылымдарға орналастыру схемасы





**Шартты белгілер:**

	-Ауылдық округтің шекарасы
	-Елді мекен жерлері
	-Ауылшаруашылығы мақсатындағы жерлер
	-Мал басын орналастыру шекаралары

Ауыл шаруашылығы жануарларын жаюдың және айдаудың маусымдық маршруттарын белгілейтін жайылымдарды пайдалану жөніндегі күнтізбелік графигі

№	Ауылдық округтің атауы	Жайылымға малдардың айдап шығарылу мерзімі	Жайылымнан малдардың қайтарылу мерзімі
1	Сүттіқұдық	Наурыз 2 жартысы	Қазан 1 онкүндігі

Жанақорған аудандық маслихатының  
2021 жылғы 30 желтоқсандағы  
№ 159 шешіміне 25-қосымша

**Талап ауылдық округінің 2022 - 2023 жылдарға арналған жайылымдарды басқару және оларды пайдалану жөніндегі жоспары**

1) құқық белгілейтін құжаттар негізінде жер санаттары, жер учаскелерінің меншік иелері және жер пайдаланушылар бөлінісінде әкімшілік-аумақтық бірлік аумағында жайылымдардың орналасу схемасы (картасы);

2) жайылым айналымдарының қолайлы схемасы;

3) жайылымдардың, оның ішінде маусымдық жайылымдардың сыртқы және ішкі шекаралары мен алаңдары, жайылымдық инфрақұрылым объектілері белгіленген картасы;

4) жайылым пайдаланушылардың су тұтыну нормасына сәйкес жасалған су көздеріне (көлдерге, өзендерге, тоғандарға, апандарға, суару немесе суландыру каналдарына, құбырлы немесе шахталы құдықтарға) қол жеткізу схемасы;

5) жайылымы жоқ жеке және (немесе) заңды тұлғалардың ауыл шаруашылығы жануарларының мал басын орналастыру үшін жайылымдарды қайта бөлу және оны берілетін жайылымдарға ауыстыру схемасы;

6) ауылдық округ маңында орналасқан жайылымдармен қамтамасыз етілмеген жеке және (немесе) заңды тұлғалардың ауыл шаруашылығы жануарларының мал басын шалғайдағы жайылымдарға орналастыру схемасы;

7) ауыл шаруашылығы жануарларын жаюдың және айдаудың маусымдық маршруттарын белгілейтін жайылымдарды пайдалану жөніндегі күнтізбелік графигі.

Ауылдық округтің аумағы құрғақ, даласы бетеге-селеулі белдем тармағына жатады.

Дала өсімдігі басым болуы анықталды, оның негізгі түрлері: бетеге, селеулер, сұлыбас және шамалы даланың түрлі шөптерінің қатысуымен әр түрлі жусанның түрлері.

Ауылдық округ аумағында гидрографиялық торап нашар дамыған. Жайылымды суландыру табиғи көлдерден, бұлақтардан, каналдардан қамтамасыз етіледі. Судың сапасы әлсіз тұздылау, малдарды суару үшін жарамды.

Жайылымдық алқаптардың орташа өнімділігі 2,4 центер/гектарды құрайды.

Жайылымдар жемдерінің қоры ұзақтығы 190-200 күн болатын жайылым кезеңінде пайдаланылады.

Талап ауылдық округі солтүстік жағынан Жаманбай ауылдық округімен, оңтүстік жағынан Манап ауылдық округімен шектеседі.

Әкімшілік-аумақтық бөлінісі Талап ауылынан тұрады.

Табиғи ауа-райының жағдайлары бойынша Талап ауылдық округі күрт құбылмалы ауа-райымен құрғақ далалық аймаққа жатады, олар үшін тән қасиет: көктем-жазғы мезгілінің құрғақшылығы, жазғы жоғары және қысқы төмен ауа температурасы, жыл мезгілі бойынша жеткіліксіз және тұрақсыз атмосфералық жауын-шашын және бір жыл ішінде едәуір желдің жігерлігі.

Талап ауылдық округінің жалпы жер көлемі 4258 гектар (бұдан әрі – га), оның ішінде жайылымдар – 3084 га.

Санаттары бойынша жерлер келесідей бөлінеді:

ауыл шаруашылығы мақсатындағы жерлер – 3094 га;

елді мекендердің жерлері – 230,1 га.



Ауылдық округ аумағындағы ауыл шаруашылығы жануарлары мал басының саны: 879 бас ірі қара малы, 6227 бас уақ мал, 55 бас жылқы, 20 бас түйе малы бар.

Ауыл шаруашылығы жануарларының түрлері бойынша келесідей бөлінген:

ірі қара мал – 4 табын;

уақ мал - 10 отар;

жылқылар - 2 үйір;

түйе - 1 табын.

Жайылымдар елді мекендердің табиғи-климаттық ерекшелігіне байланысты табиғи жайылымдарға жатады және көбінесе малды бағу үшін пайдаланылады. Ауылдық округтің аумағында екпе және аридтік жайылымдар жоқ.

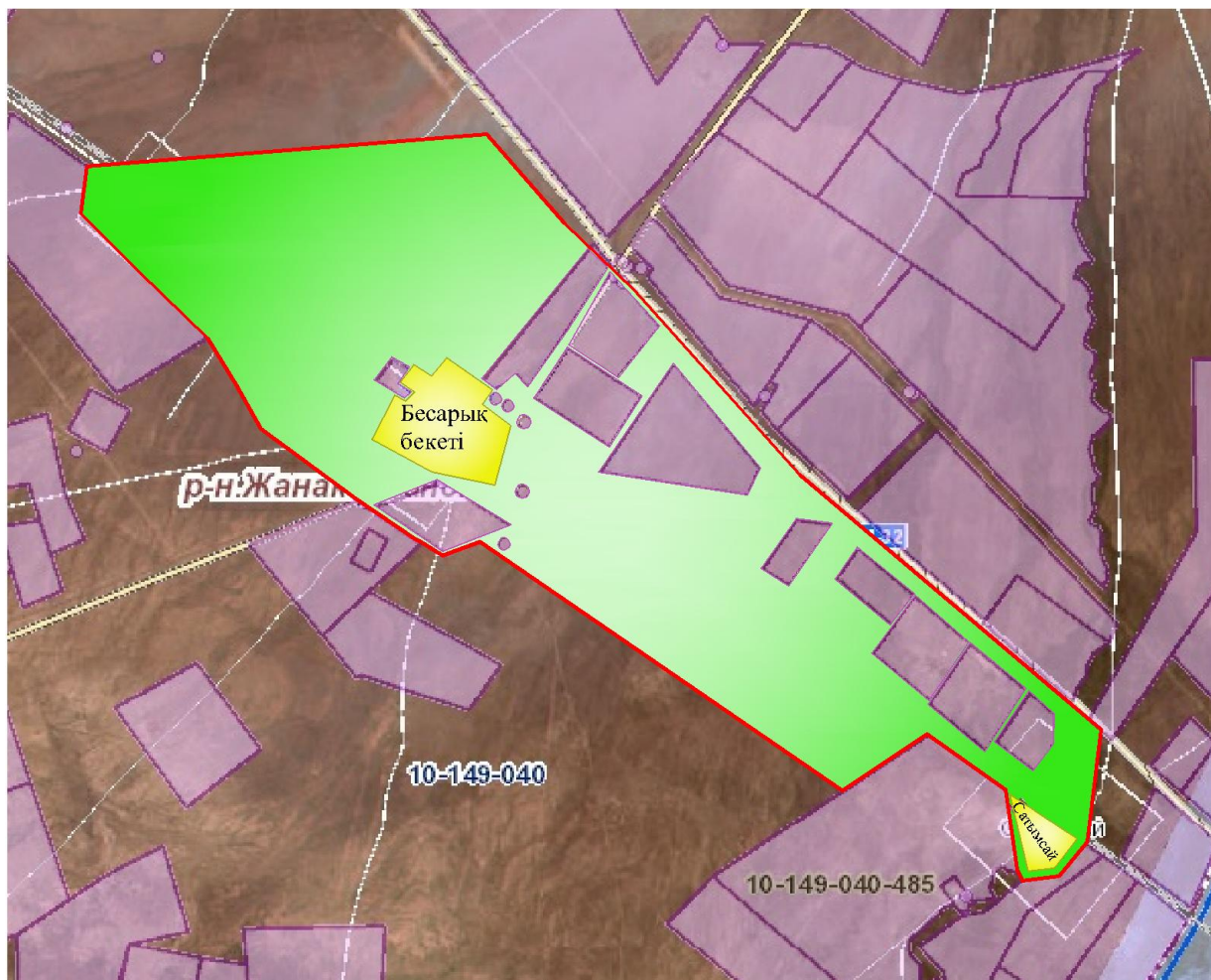
Жайылымдарды негізгі пайдаланушылар Талап ауылдық округінің тұрғындары болып табылады.

Жоспар жайылымдарды ұтымды пайдалану, жем-шөпке қажеттілікті тұрақты қамтамасыз ету және жайылымдардың тозу процестерін болғызбау мақсатында қабылданды.

Талап ауылдық округінің аумағында 1 ветеринарлық пункт қызмет істейді.

Талап ауылдық округінде малды айдап өтуге арналған сервитуттар белгіленбеген.

Құқық белгілейтін құжаттар негізінде жер санаттары, жер учаскелерінің меншік иелері және жер пайдаланушылар бөлінісінде жайылымдардың орналасу схемасы ( картасы)



### Шартты белгілер:

	-Ауылдық округтің шекарасы
	-Елді мекен жерлері
	-Ауылшаруашылығы мақсатындағы жерлері

### Жер учаскелерінің меншік иелері

№	Жер учаскелерінің меншік иелері	Жайылым алаңы, (га)	Түрлері бойынша малдың болуы, (бас)				Жайылымға қажеттілік нормасы 1 бас, (га)				Жайылымдардың қажеттілігі, (га)					Артық жайылымдар, (га)
			МІҚ	УМ	Жылқы	Түйе	МІҚ	УМ	Жылқы	Түйе	МІҚ	УМ	Жылқы	Түйе	Жиыны (га)	
1	Ж. Ажимбекова	800	125	1505	-	-	13,5	3,0	16,0	16,0	1687,5	4515	-	-	6202,5	-
2	Е. Ауелбеков	200	29	-	23	7	13,5	3,0	16,0	16,0	391,5	-	368	112	871,5	-

3	Қ. Нәлі баев	98	138	-	-	-	13,5	3,0	16,0	16,0	1863	-	-	-	1863	-
4	Қ. Ормахов	150	2	289	-	-	13,5	3,0	16,0	16,0	27	867	-	-	894	-
5	А. Азхожа	50	2	-	-	-	13,5	3,0	16,0	16,0	27	-	-	-	27	23
6	Б. Тұрлыбек	30	-	1035	-	-	13,5	3,0	16,0	16,0	-	3105	-	-	3105	-
7	Б. Алимәді	-	-	20	-	-	13,5	3,0	16,0	16,0	-	60	-	-	60	-
8	Тұрлыбек ов Қазыбек	200	-	100	-	-	13,5	3,0	16,0	16,0	-	300	-	-	300	-
	Қорытынды	1528	366	2697	33	14	13,5	3,0	16,0	16,0	3996	8847	368	112	13323	23

Аббревиатуралардың таратылып жазылуы:

МІҚ- мүйізді ірі қара мал;

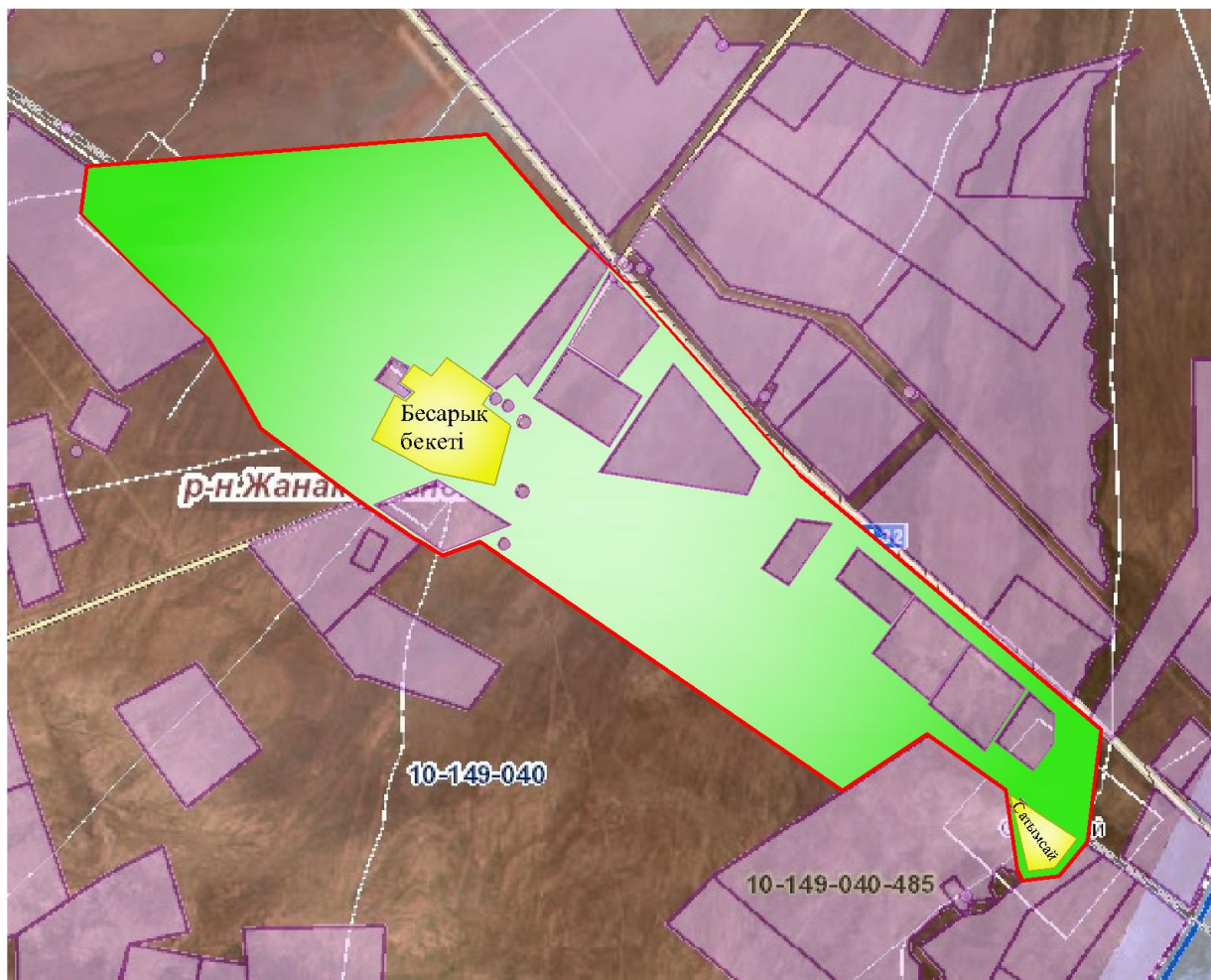
УМ- уақ мал;

Га – гектар.

Талап ауылдық округі бойынша елді мекендер бөлінісінде мүйізді ірі қара аналық (сауын) мал басын орналастыру үшін жайылымдарды бөлу жөніндегі мәліметтер

№	Елді мекені	Жайылым алаңы, (га)	Сауын сиырлардың болуы (бас)	Жайылымға қажеттілік нормасы 1 бас, (га)	Жайылымдардың қажеттілігі, (га)	Жайылымдармен қамтамасыз етілмеген (га)	Қажеттіліктің қамтамасыз етілуі, %	Артықшылық, (га)
1	Бесарық бекеті	3094	560	13,5	5332,5	-2238,5	41,9	23
	Барлығы	3094	560	13,5	5332,5	-2238,5	41,9	23

Жайылым айналымдарының қолайлы схемасы

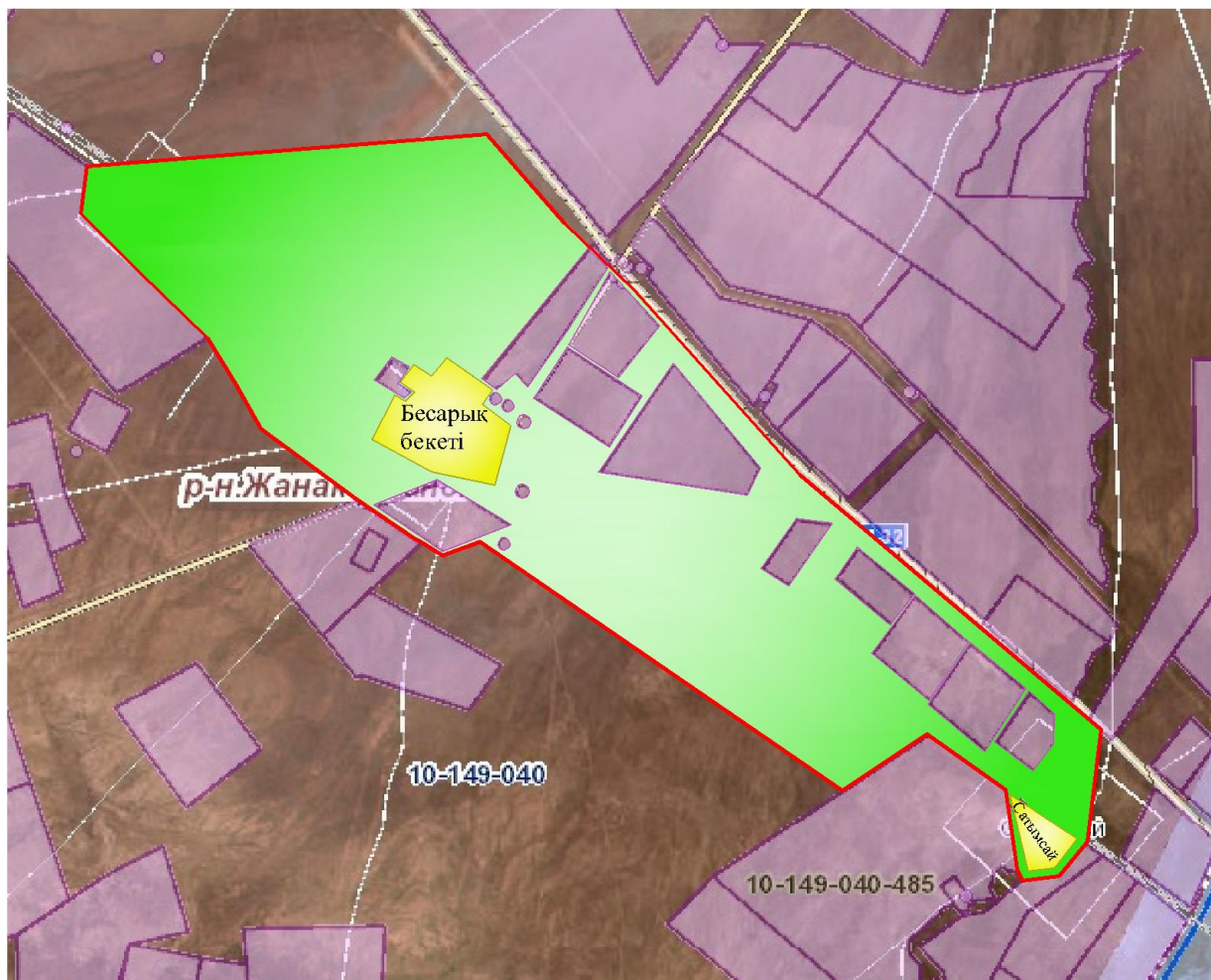


### Шартты белгілер:

	-Ауылдық округтің шекарасы
	-Елді мекен жерлері
	-Ауылшаруашылығы мақсатындағы жерлер
	-Көктемгі және жазғы уақытта пайдаланатын жайылымдар
	-Күзгі және қысқы уақытта пайдаланатын жайылымдар

Жайылымдардың, оның ішінде маусымдық жайылымдардың сыртқы және ішкі шекаралары мен алаңдары, жайылымдық инфрақұрылым объектілері белгіленген картасы



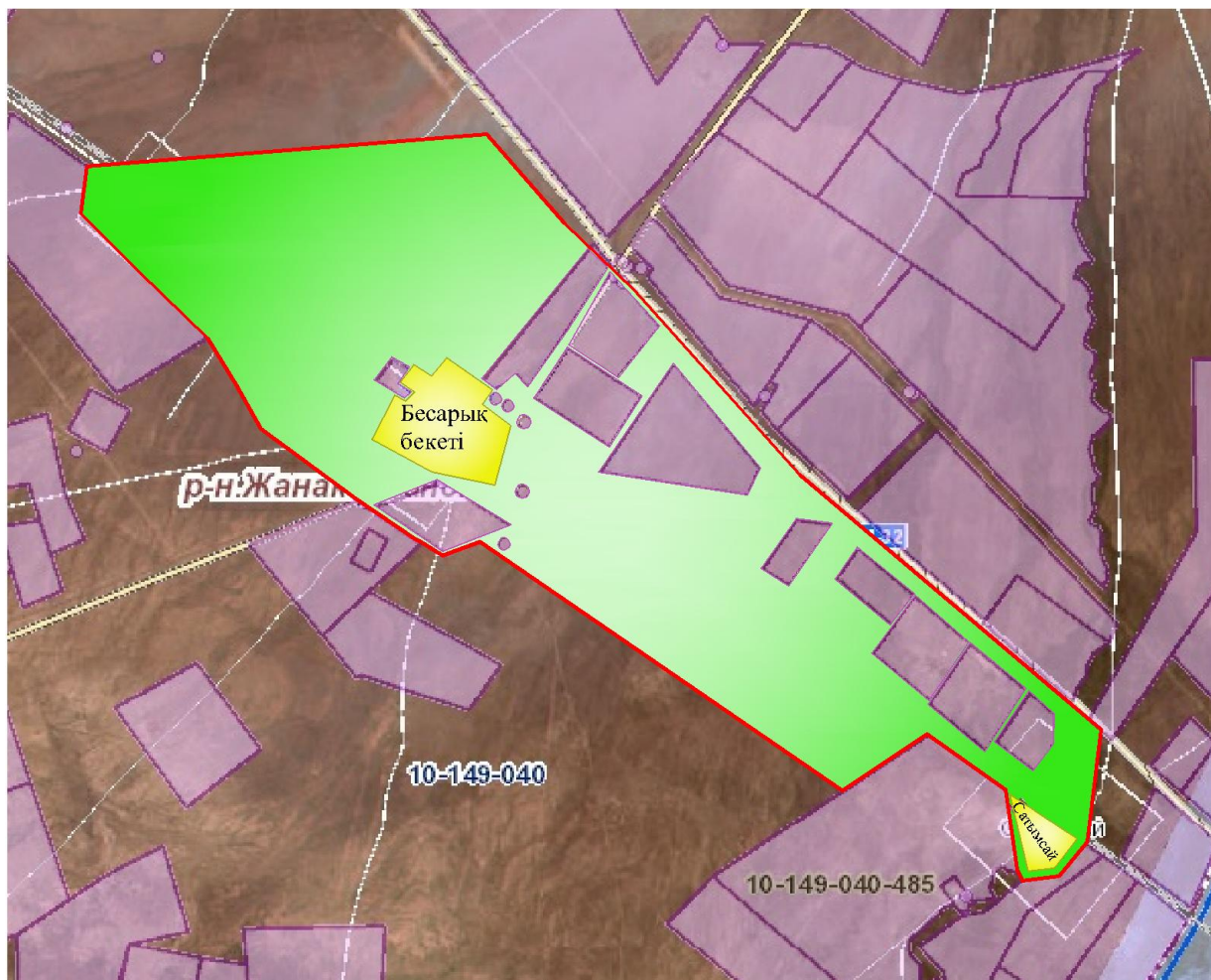


### Шартты белгілер:

	-Ауылдық округтің шекарасы
	-Елді мекен жерлері
	-Ауылшаруашылығы мақсатындағы жерлер
	-Көктемгі және жазғы уақытта пайдаланатын жайылымдар
	-Күзгі және қысқы уақытта пайдаланатын жайылымдар

- Көлдер
- Каналдар

Жайылым пайдаланушылардың су тұтыну нормасына сәйкес жасалған су көздеріне (көлдерге, өзендерге, тоғандарға, апандарға, суару немесе суландыру каналдарына, құбырлы немесе шахталы құдықтарға) қол жеткізу схемасы



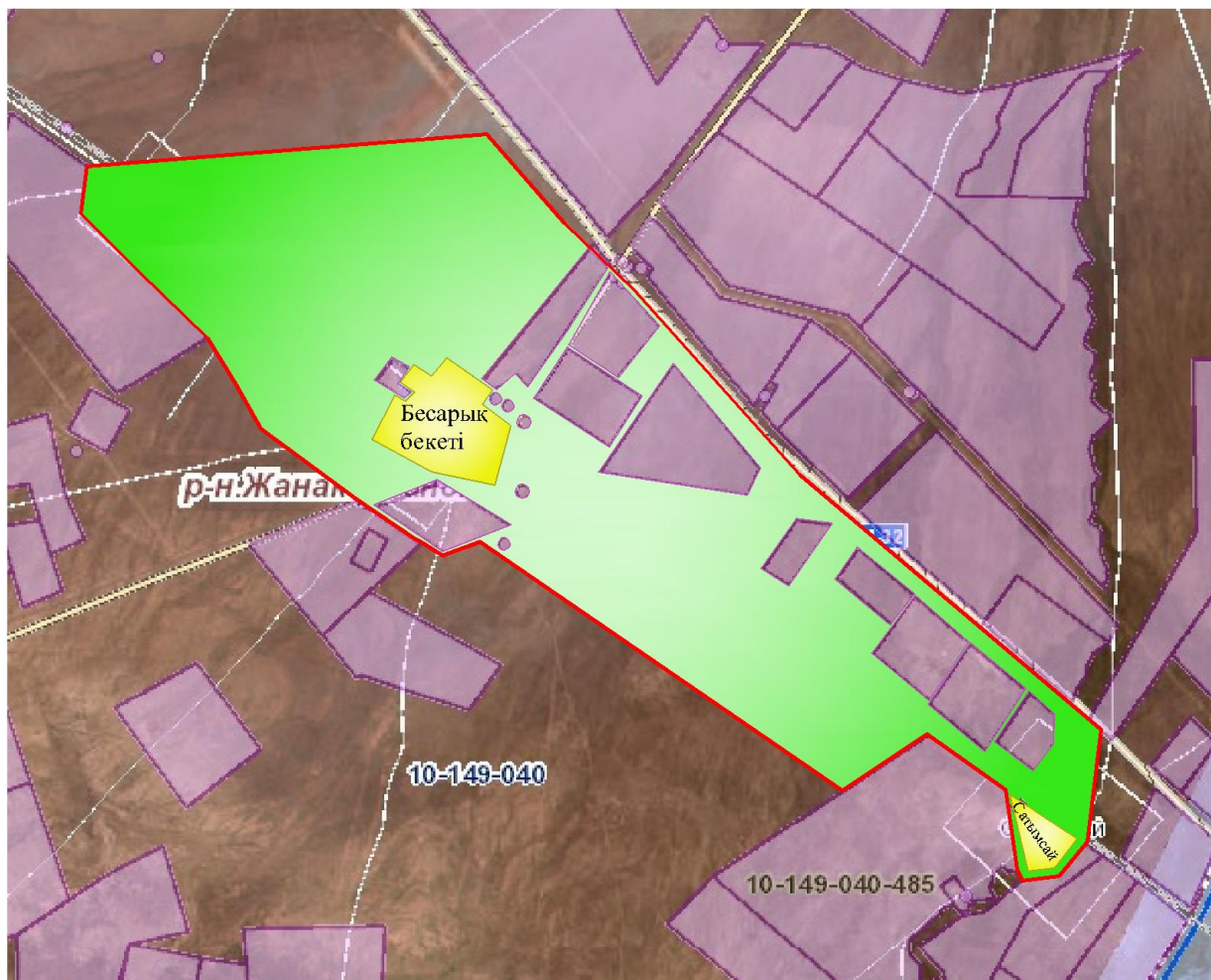
### Шартты белгілер:

	-Ауылдық округтің шекарасы
	-Елді мекен жерлері
	-Ауылшаруашылығы мақсатындағы жерлер
	-Көктемгі және жазғы уақытта пайдаланатын жайылымдар
	-Күзгі және қысқы уақытта пайдаланатын жайылымдар

- Көлдер
- Каналдар

Жайылымы жоқ жеке және (немесе) заңды тұлғалардың ауылшаруашылығы жануарларының мал басын орналастыру үшін жайылымдарды қайта бөлу және оны берілетін жайылымдарға ауыстыру схемасы

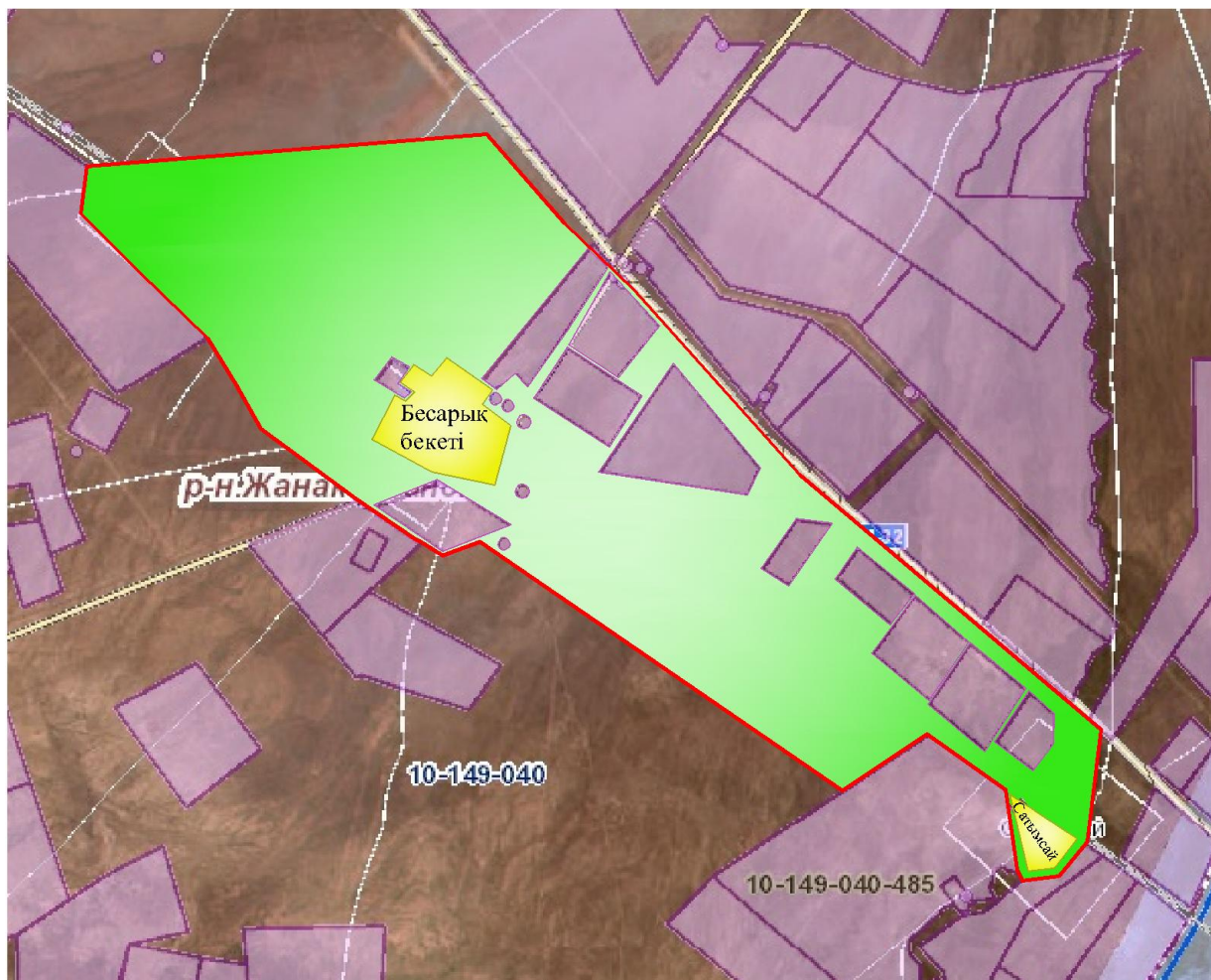




### Шартты белгілер:

	-Ауылдық округтің шекарасы
	-Елді мекен жерлері
	-Ауылшаруашылығы мақсатындағы жерлер
	-Жайылымдарды қайта бөлуге арналған жер телімдері

Ауылдық округ маңында орналасқан жайылымдармен қамтамасыз етілмеген жеке және (немесе) заңды тұлғалардың ауылшаруашылығы жануарларының мал басын шалғайдағы жайылымдарға орналастыру схемасы



**Шартты белгілер:**

	-Ауылдық округтің шекарасы
	-Елді мекен жерлері
	-Ауыл шаруашылығы мақсатындағы жерлер
	-Мал басын орналастыру шекаралары

Ауыл шаруашылығы жануарларын жаюдың және айдаудың маусымдық маршруттарын белгілейтін жайылымдарды пайдалану жөніндегі күнтізбелік графигі

№	Ауылдық округтің атауы	Жайылымға малдардың айдап шығарылу кезеңі	Жайылымнан малдардың қайтарылу кезеңі
1	Талап	Наурыз 2 жартысы	Қазан 1 онкүндігі

Жанакорған аудандық маслихатының  
2021 жылғы 30 желтоқсандағы  
№ 159 шешіміне 26-қосымша

**Төменарық ауылдық округінің 2022 - 2023 жылдарға арналған жайылымдарды басқару және оларды пайдалану жөніндегі жоспары**

1) құқық белгілейтін құжаттар негізінде жер санаттары, жер учаскелерінің меншік иелері және жер пайдаланушылар бөлінісінде әкімшілік-аумақтық бірлік аумағында жайылымдардың орналасу схемасы (картасы);



2) жайылым айналымдарының қолайлы схемасы;

3) жайылымдардың, оның ішінде маусымдық жайылымдардың сыртқы және ішкі шекаралары мен алаңдары, жайылымдық инфрақұрылым объектілері белгіленген картасы;

4) жайылым пайдаланушылардың су тұтыну нормасына сәйкес жасалған су көздеріне (көлдерге, өзендерге, тоғандарға, апандарға, суару немесе суландыру каналдарына, құбырлы немесе шахталы құдықтарға) қол жеткізу схемасы;

5) жайылымы жоқ жеке және (немесе) заңды тұлғалардың ауыл шаруашылығы жануарларының мал басын орналастыру үшін жайылымдарды қайта бөлу және оны берілетін жайылымдарға ауыстыру схемасы;

6) ауылдық округ маңында орналасқан жайылымдармен қамтамасыз етілмеген жеке және (немесе) заңды тұлғалардың ауыл шаруашылығы жануарларының мал басын шалғайдағы жайылымдарға орналастыру схемасы;

7) ауыл шаруашылығы жануарларын жаюдың және айдаудың маусымдық маршруттарын белгілейтін жайылымдарды пайдалану жөніндегі күнтізбелік графигі.

Ауылдық округтің аумағы құрғақ, даласы бетеге-селеулі белдем тармағына жатады.

Дала өсімдігі басым болуы анықталды, оның негізгі түрлері: бетеге, селеулер, сұлыбас және шамалы даланың түрлі шөптерінің қатысуымен әр түрлі жусанның түрлері.

Ауылдық округ аумағында гидрографиялық торап нашар дамыған. Жайылымды суландыру табиғи көлдерден, бұлақтардан, каналдардан қамтамасыз етіледі. Судың сапасы әлсіз тұздылау, малдарды суару үшін жарамды.

Жайылымдық алқаптардың орташа өнімділігі 3,5 центер/гектарды құрайды.

Жайылымдар жемдерінің қоры ұзақтығы 190-200 күн болатын жайылым кезеңінде пайдаланылады.

Төменарық ауылдық округі солтүстік жағынан Сунақата ауылдық округімен, оңтүстік жағынан Екпінді ауылдық округімен шектеседі.

Әкімшілік-аумақтық бөлінісі Төменарық ауылынан тұрады.

Табиғи ауа-райының жағдайлары бойынша Төменарық ауылдық округі күрт құбылмалы ауа-райымен құрғақ далалық аймаққа жатады, олар үшін тән қасиет: көктем-жазғы мезгілінің құрғақшылығы, жазғы жоғары және қысқы төмен ауа температурасы, жыл мезгілі бойынша жеткіліксіз және тұрақсыз атмосфералық жауын-шашын және бір жыл ішінде едәуір желдің жігерлігі.

Төменарық ауылдық округінің жалпы жер көлемі 2504 гектар (бұдан әрі – га), оның ішінде жайылымдар – 1809 га.

Санаттары бойынша жерлер келесідей бөлінеді:

ауыл шаруашылығы мақсатындағы жерлер – 1926 га;

елді мекендердің жерлері – 463 га.

Ауылдық округ аумағындағы ауыл шаруашылығы жануарлары мал басының саны: 1308 бас ірі қара малы, 5121 бас уақ мал, 194 бас жылқы малы бар.

Ауыл шаруашылығы жануарларының түрлері бойынша келесідей бөлінген:  
ірі қара мал – 10 табын;  
уақ мал - 10 отар;  
жылқылар – 18 үйір.

Жайылымдар елді мекендердің табиғи-климаттық ерекшелігіне байланысты табиғи жайылымдарға жатады және көбінесе малдыбағу үшін пайдаланылады. Ауылдық округтің аумағында екпе және аридтік жайылымдар жоқ.

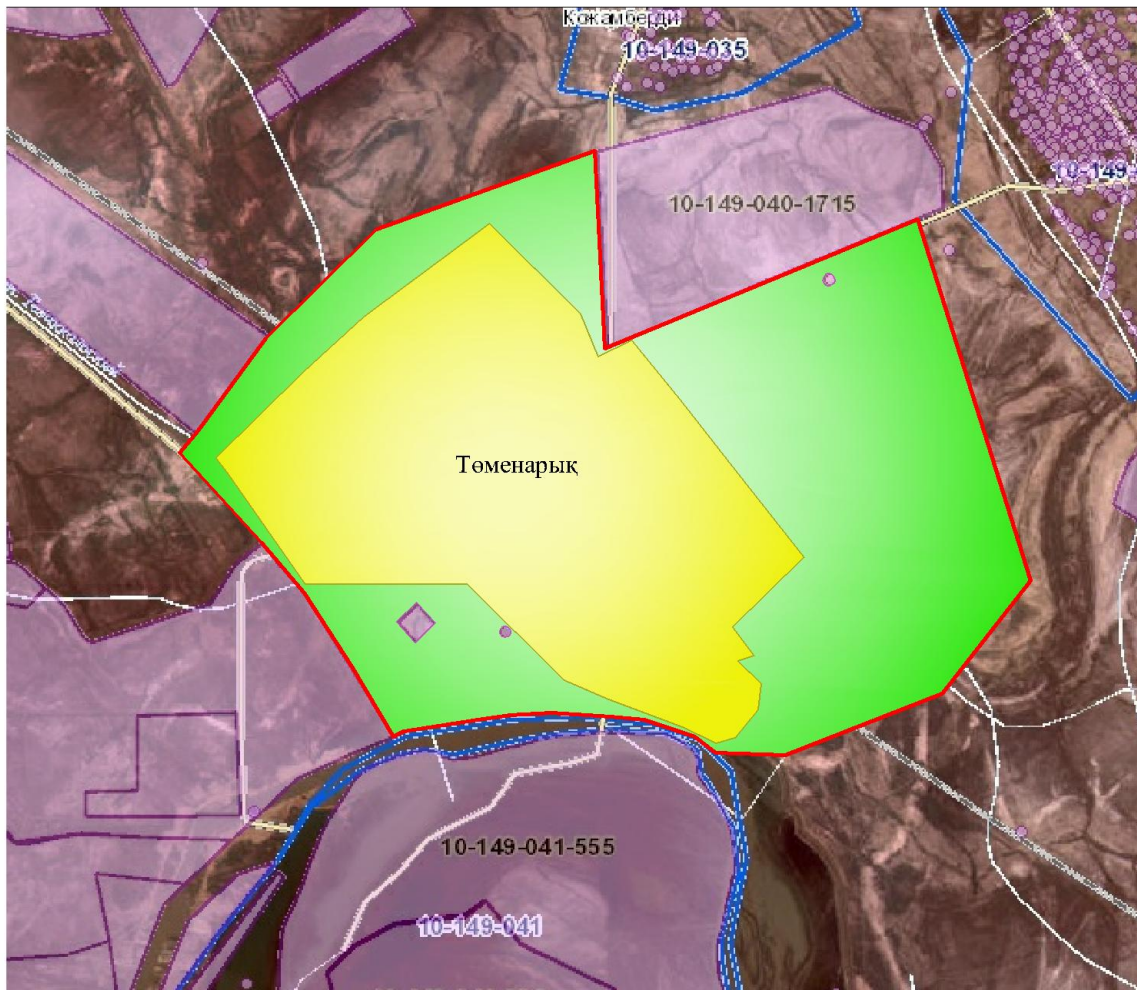
Жайылымдарды негізгі пайдаланушылар Төменарық ауылдық округінің тұрғындары болып табылады.

Жоспар жайылымдарды ұтымды пайдалану, жем-шөпке қажеттілікті тұрақты қамтамасыз ету және жайылымдардың тозу процестерін болғызбау мақсатында қабылданды.

Төменарық ауылдық округінің аумағында 1 ветеринарлық пункт, 1 мал қорымы және 1 мал тоғыту ваннасы қызмет істейді.

Төменарық ауылдық округінде малды айдап өтуге арналған сервитуттар белгіленбеген.

Құқық белгілейтін құжаттар негізінде жер санаттары, жер учаскелерінің меншік иелері және жер пайдаланушылар бөлінісінде әкімшілік-аумақтық бірлік аумағында жайылымдардың орналасу схемасы (картасы)



**Шартты белгілер:**

	-Ауылдық округтің шекарасы
	-Елді мекен жерлері
	-Ауылшаруашылығы мақсатындағы жерлері

**Жер учаскелерінің меншік иелері**

№	Жер учаскелерін жер пайдаланушылардың атауы	Жайылым алаңы, (га)	Түрлері бойынша малдың болуы, (бас)			Жайылымға қажеттілік нормасы 1 бас, (га)			Жайылымдардың қажеттілігі, (га)				Артық жайылымдар, (га)
			МІҚ	УМ	Жылқы	МІҚ	УМ	Жылқы	МІҚ	УМ	Жылқы	Жиынты (га)	
1	Жунусова Гулнар	95	2		5	13,5	3	16	27		80	107	
2	Ауелбеков Бақдаулет	159	17			13,5	3	16	230			230	





16	в Ибадулла	111	4	48	3	13,5	3	16	54	144	48	246	
17	Дауренбеков Сарсенгазы	238	93	666		13,5	3	16	1256	1998		3254	
18	Ашрапов А	1957	75		36	13,5	3	16	1013		576	1589	368
19	Бименова Айшахар	564	14			13,5	3	16	189			189	375
20	Кудияров Есен	642	52		15	13,5	3	16	702		240	942	
21	Ергешбаев А	100	145	1061	52	13,5	3	16	1958	3183	832	5973	
22	Абенова Кенжай	2368	40		20	13,5	3	16	540		320	860	1508
23	Досмаганбетов Жанатбек	191				13,5	3	16					
24	Шайзатханов Ж	32				13,5	3	16					32
25	Мырзаметов М	70	10	699	10	13,5	3	16	135	2097	160	2392	
	Қорытынды	11670	1966	6032	194	13,5	3	16	17658	15363	3104	36125	2327

Аббревиатуралардың таратылып жазылуы:

МІҚ- мүйізді ірі қара мал;

УМ- уақ мал;

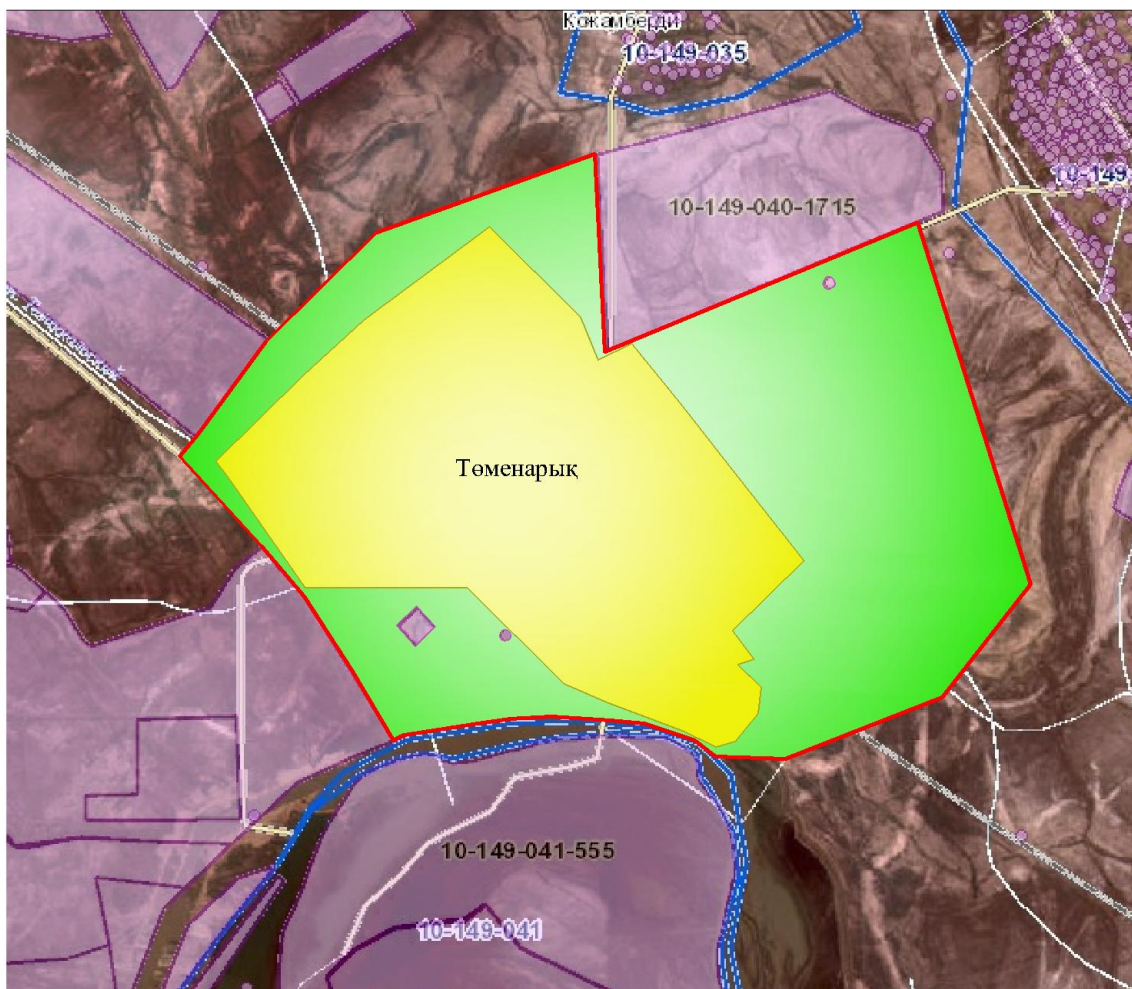
Га – гектар.

Төменарық ауылдық округі бойынша елді мекендер бөлінісінде мүйізді ірі қара аналық (сауын) мал басын орналастыру үшін жайылымдарды бөлу жөніндегі мәліметтер

№	Елді мекені	Жайылым алаңы, (га)	Сауын сиырлард	Жайылымға қажеттілік	Жайылымдардың	Жайылым дармен қамтамасы	Қажеттіліктің	Артықшылық, (га)
---	-------------	---------------------	----------------	----------------------	---------------	--------------------------	---------------	------------------

			ың болуы (бас)	нормасы 1 бас, (га)	қажеттілігі 3 , (га)	з етілмеген ( з етілуі, % га)	қамтамасы (з етілуі, % га)
1	Төменарық	11670	1526	13,5	20 547		
	Барлығы	11670	1526	13,5	20 547		

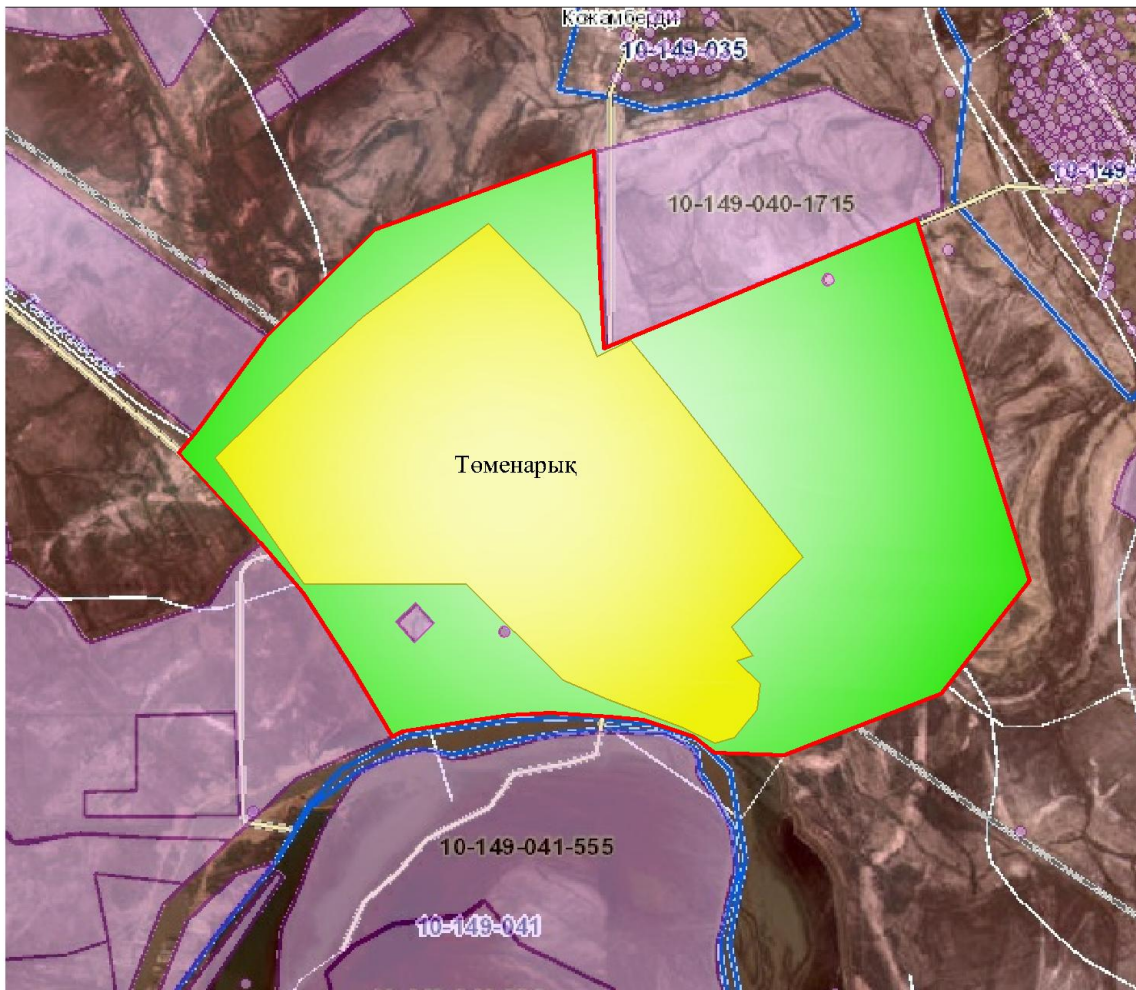
### Жайылым айналымдарының қолайлы схемасы



### Шартты белгілер:

	-Ауылдық округтің шекарасы
	-Елді мекен жерлері
	-Ауылшаруашылығы мақсатындағы жерлер
	-Көктемгі және жазғы уақытта пайдаланатын жайылымдар
	-Күзгі және қысқы уақытта пайдаланатын жайылымдар

Жайылымдардың, оның ішінде маусымдық жайылымдардың сыртқы және ішкі шекаралары мен алаңдары, жайылымдық инфрақұрылым объектілері белгіленген картасы



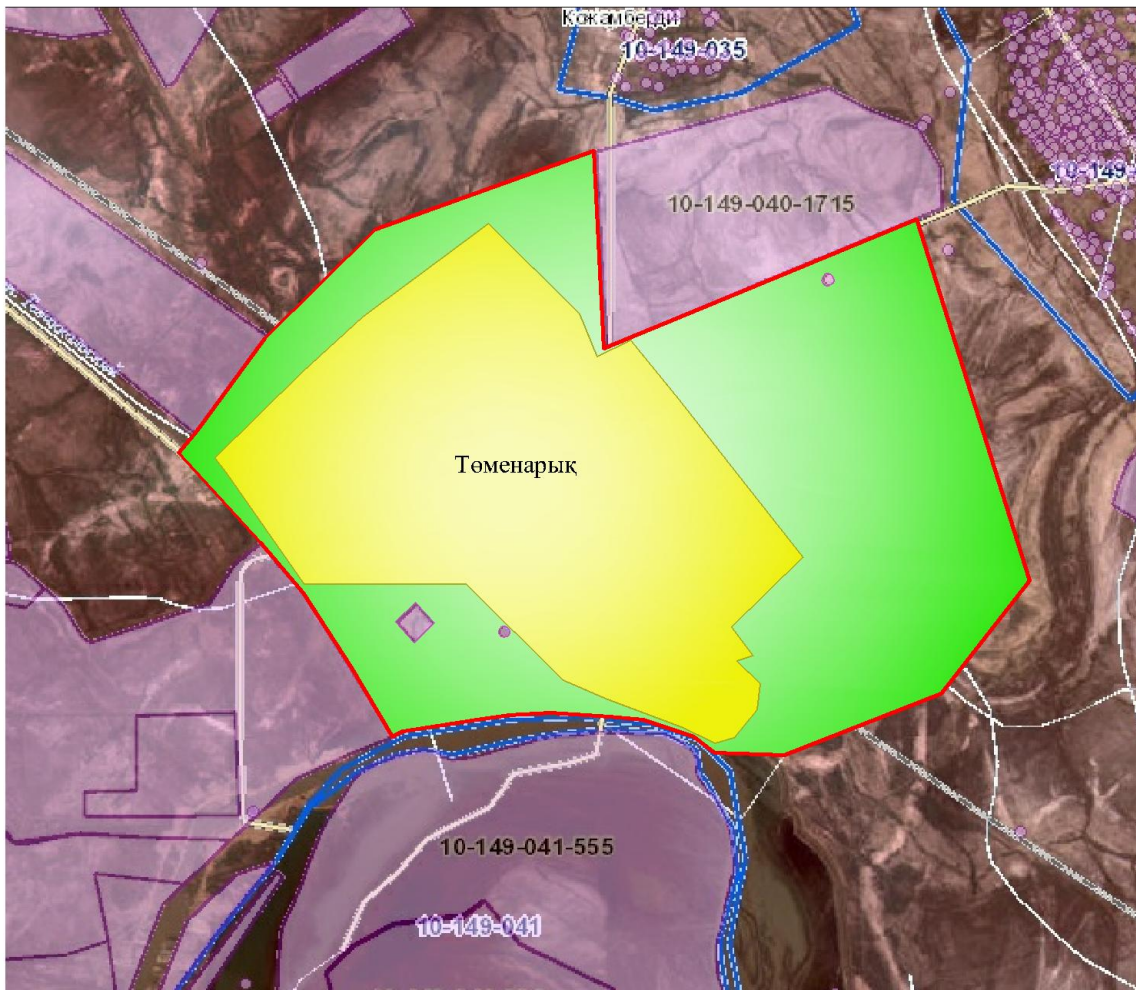
Шартты белгілер:

	-Ауылдық округтің шекарасы
	-Елді мекен жерлері
	-Ауыл шаруашылығы мақсатындағы жерлер
	-Көктемгі және жазғы уақытта пайдаланатын жайылымдар
	-Күзгі және қысқы уақытта пайдаланатын жайылымдар

- Көлдер
- Мал тоғыту ваннасы
- - Каналдар
- Мал қорымы

айылым пайдаланушылардың су тұтыну нормасына сәйкес жасалған су көздеріне (көлдерге, өзендерге, тоғандарға, апандарға, суару немесе суландыру каналдарына, құбырлы немесе шахталы құдықтарға) қол жеткізу схемасы





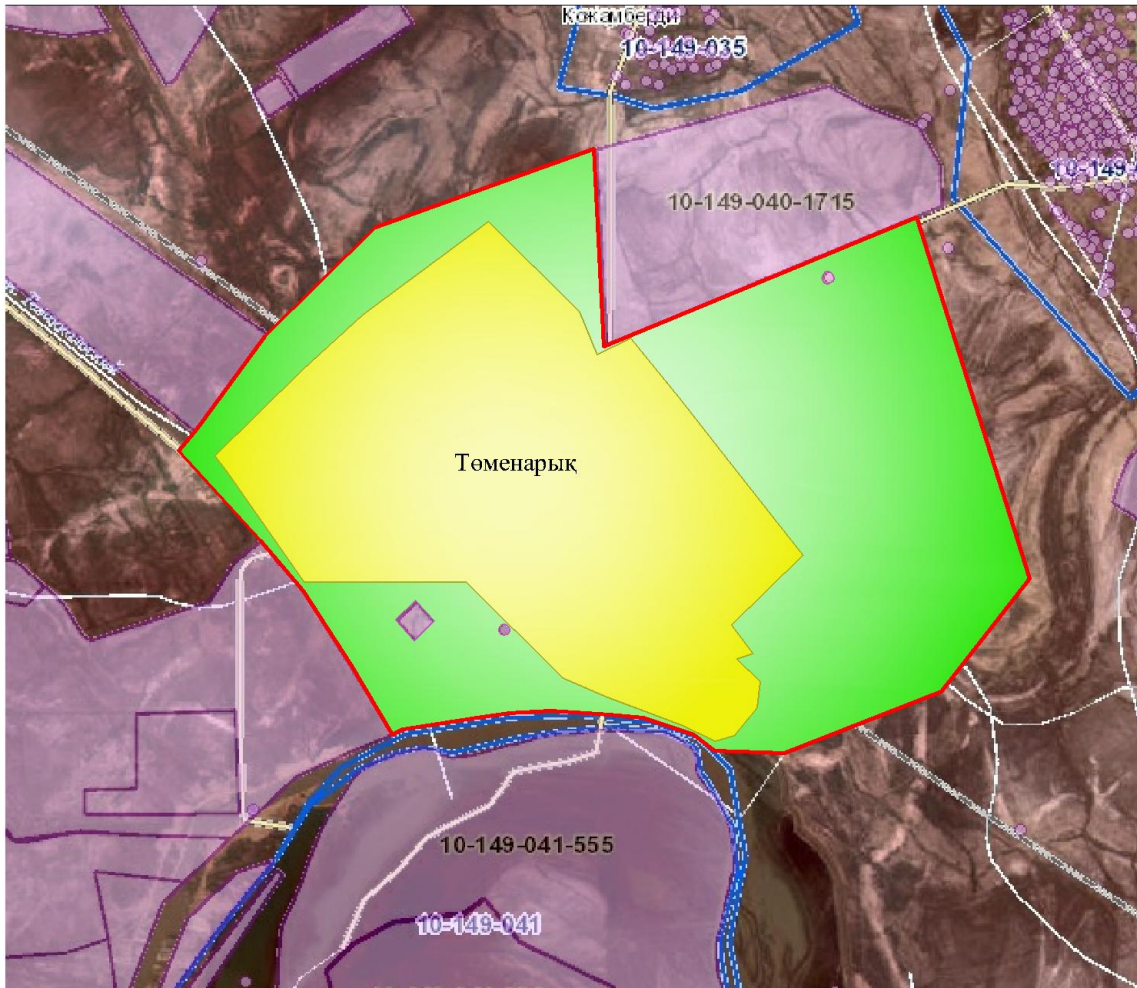
Шартты белгілер:

	-Ауылдық округтің шекарасы
	-Елді мекен жерлері
	-Ауыл шаруашылығы мақсатындағы жерлер
	-Көктемгі және жазғы уақытта пайдаланатын жайылымдар
	-Күзгі және қысқы уақытта пайдаланатын жайылымдар

- Көлдер
- - Каналдар

Жайылымы жоқ жеке және (немесе) заңды тұлғалардың ауылшаруашылығы жануарларының мал басын орналастыру үшін жайылымдарды қайта бөлу және оны берілетін жайылымдарға ауыстыру схемасы

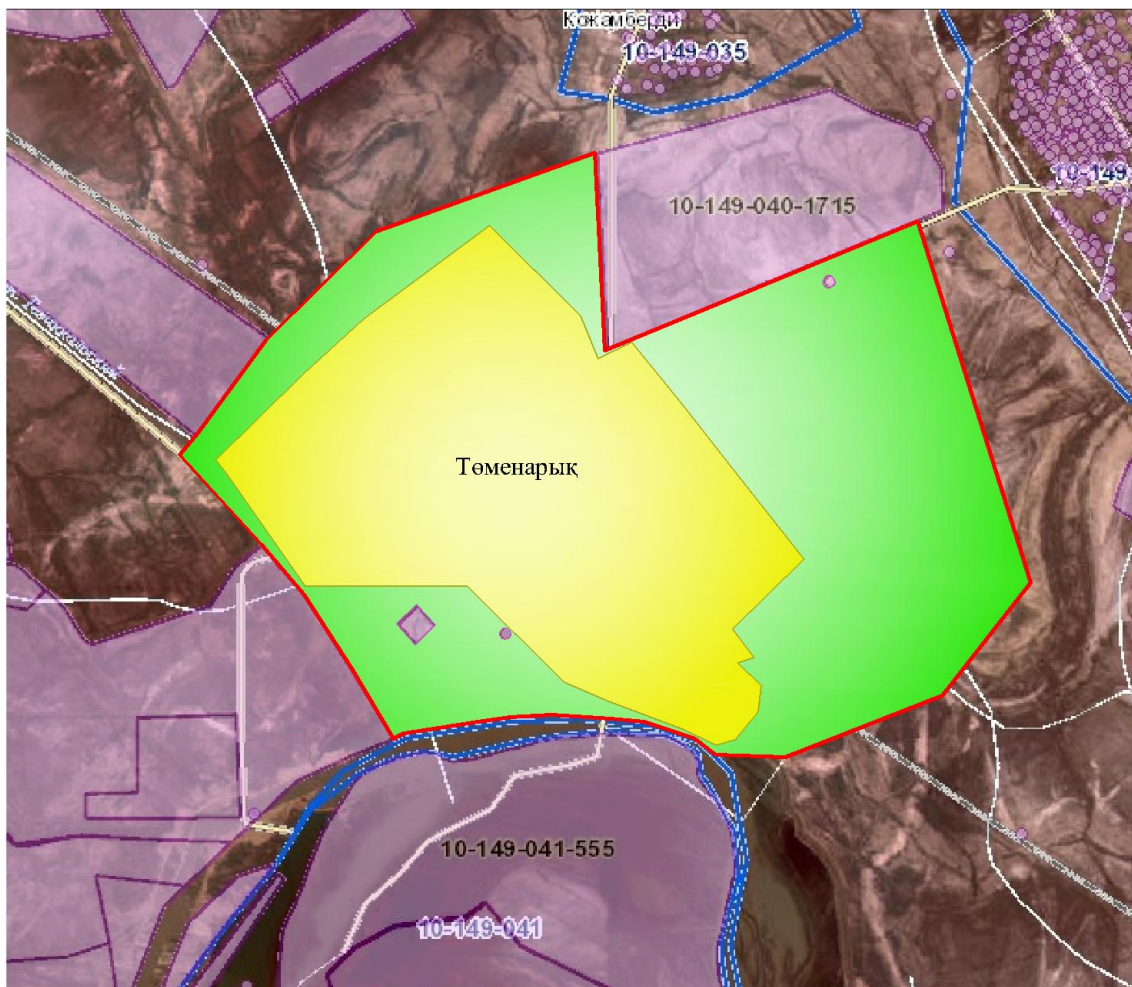




**Шартты белгілер:**

	-Ауылдық округтің шекарасы
	-Елді мекен жерлері
	-Ауылшаруашылығы мақсатындағы жерлер
	-Жайылымдарды қайта бөлуге арналған жер телімдері

Ауылдық округ маңында орналасқан жайылымдармен қамтамасыз етілмеген жеке және (немесе) заңды тұлғалардың ауылшаруашылығы жануарларының мал басын шалғайдағы жайылымдарға орналастыру схемасы



**Шартты белгілер:**

	-Ауылдық округтің шекарасы
	-Елді мекен жерлері
	-Ауылшаруашылығы мақсатындағы жерлер
	-Мал басын орналастыру шекаралары

Ауыл шаруашылығы жануарларын жаюдың және айдаудың маусымдық маршруттарын белгілейтін жайылымдарды пайдалану жөніндегі күнтізбелік графигі

№	Ауылдық округтің атауы	Жайылымға малдардың айдап шығарылу кезеңі	Жайылымнан малдардың қайтарылу кезеңі
1	Төменарық	Наурыз 2 жартысы	Қазан 1 онкүндігі