

**Солтүстік Қазақстан облысы Мамлют ауданы бойынша жайылымдарды геоботаникалық зерттеп-қарау негізінде жайылым айналымдарының ұсынылатын схемаларын бекіту туралы**

Солтүстік Қазақстан облысы Мамлют ауданы әкімдігінің 2021 жылғы 31 желтоқсандағы № 323 қаулысы

**Ескерту. Тақырыбы жаңа редакцияда – Солтүстік Қазақстан облысы Мамлют ауданы әкімдігінің 21.11.2024 № 288 (алғашқы ресми жарияланған күнінен кейін қолданысқа енгізіледі) қаулысымен.**

"Жайылымдар туралы" Қазақстан Республикасы Заңының 9-бабы 1-тармағының 3) тармақшасына сәйкес Солтүстік Қазақстан облысы Мамлют ауданының әкімдігі **ҚАУЛЫ ЕТЕДІ:**

1. Солтүстік Қазақстан облысы Мамлют ауданы бойынша жайылымдарды геоботаникалық зерттеп-қарау негізінде жайылым айналымдарының ұсынылатын схемалары осы қаулының 1, 2, 3, 4, 5, 6, 7, 8, 9, 10, 11, 12-қосымшаларына сәйкес бекітілсін.

**Ескерту. 1-тармақ жаңа редакцияда – Солтүстік Қазақстан облысы Мамлют ауданы әкімдігінің 21.11.2024 № 288 (алғашқы ресми жарияланған күнінен кейін қолданысқа енгізіледі) қаулысымен.**

2. Осы қаулының орындалуын бақылау Солтүстік Қазақстан облысы Мамлют ауданы әкімінің орынбасарына жүктелсін.

3. Осы қаулы алғашқы ресми жарияланған күнінен кейін күнтізбелік он күн өткен соң қолданысқа енгізіледі.

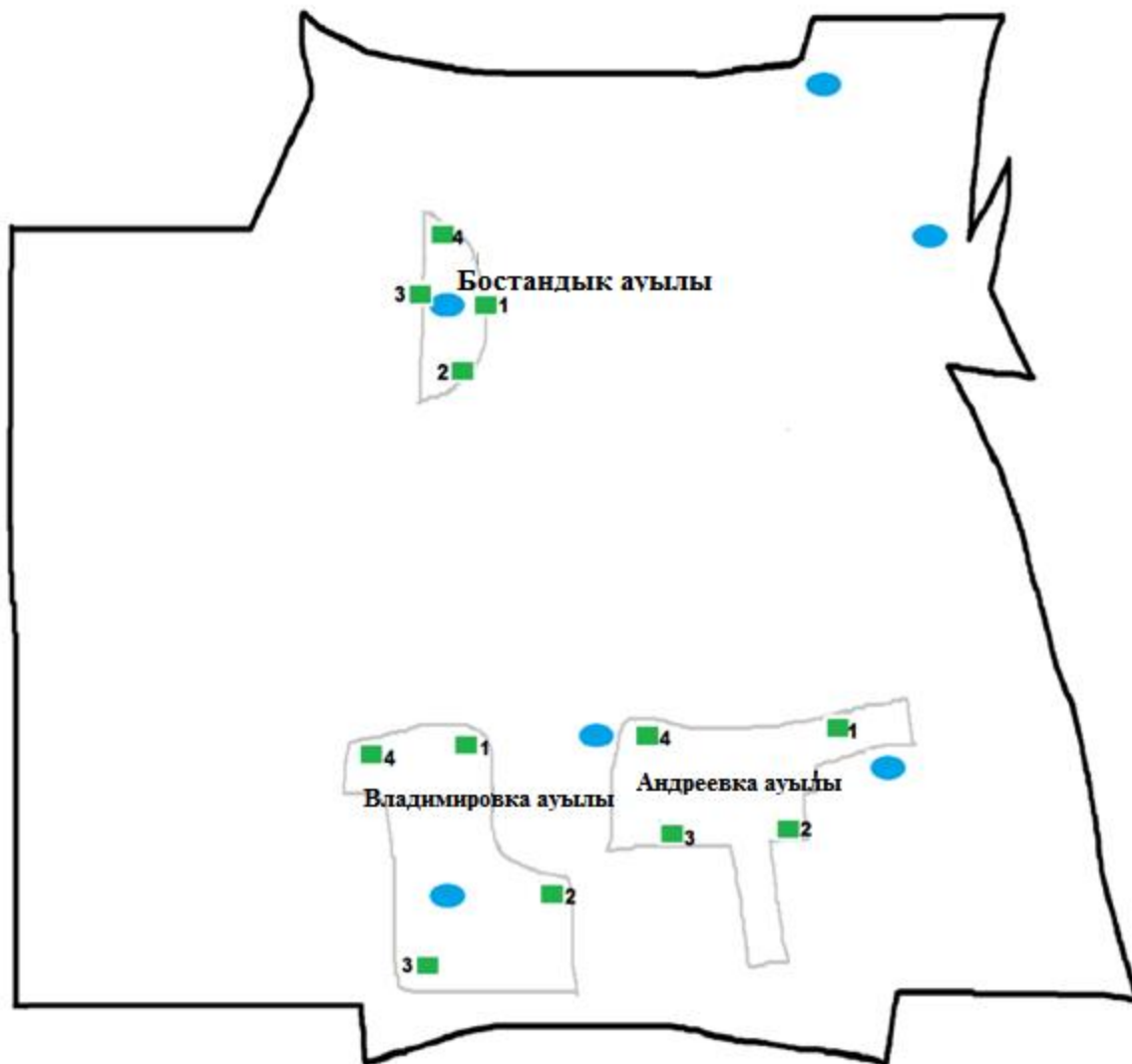
*Солтүстік Қазақстан облысы  
Мамлют ауданының әкімі*

*В. Лукин*

Солтүстік Қазақстан облысы  
Мамлют ауданы әкімдігінің  
2021 жылғы 31 желтоқсандағы  
№ 323 қаулысына  
1 - қосымша

**Андреев ауылдық округі бойынша жайылымдарды геоботаникалық зерттеп-қарау негізінде жайылым айналымдарының ұсынылатын схемасы**

**Ескерту. 1-қосымшаға өзгеріс енгізілді – Солтүстік Қазақстан облысы Мамлют ауданы әкімдігінің 21.11.2024 № 288 (алғашқы ресми жарияланған күнінен кейін қолданысқа енгізіледі) қаулысымен.**



Шартты белгілер

1, 2, 3, 4 - Жайылым айналымның нөмірі



- Ауыл шаруашылық жануарларды жаю маршруттары  
жайылым пайдаланушылардың су көздеріне жетімділігі



- Табиғи және/немесе жасанды су айдындары



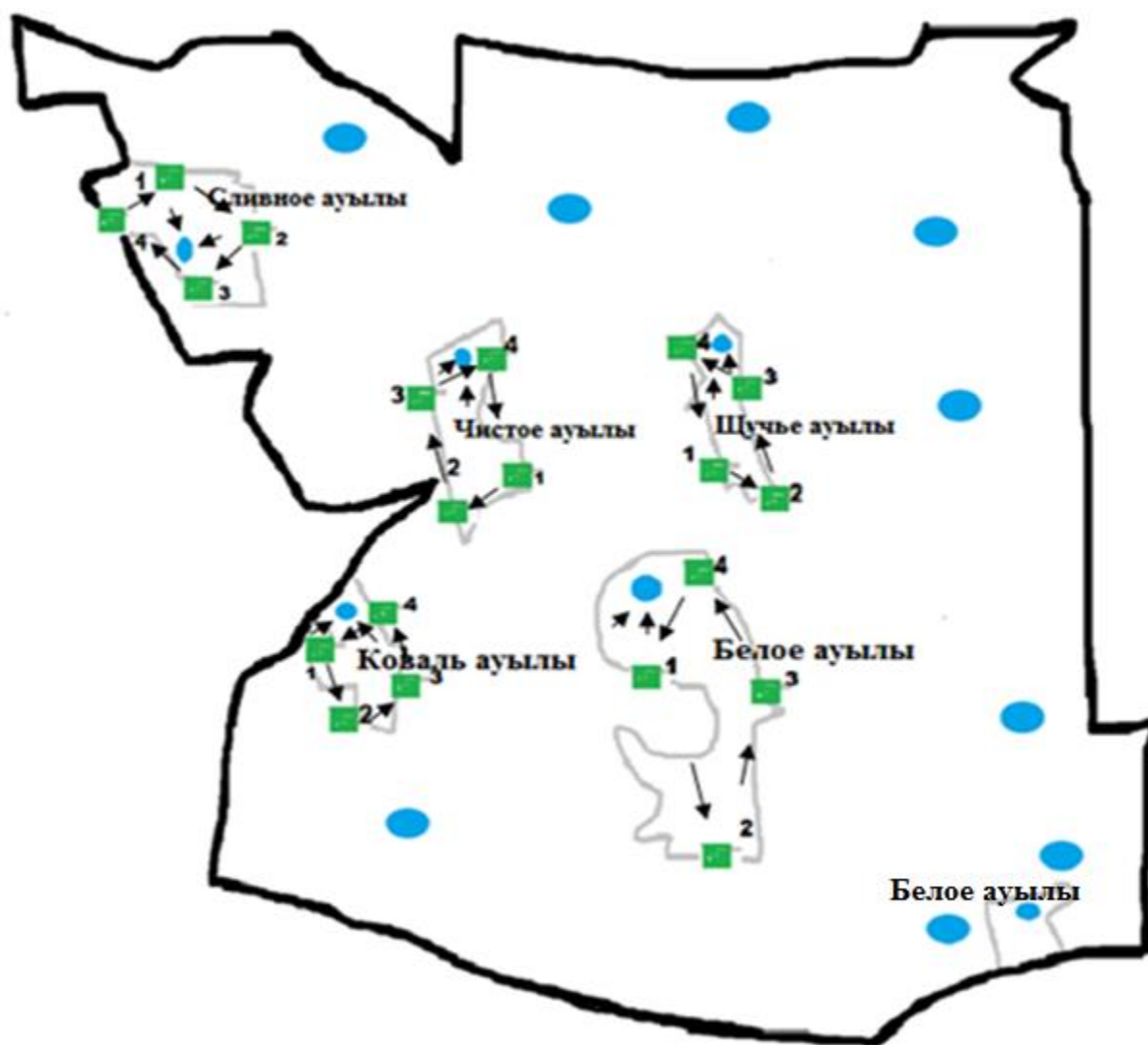
- Табиғи жайылымдар

Солтүстік Қазақстан облысы  
Мамлют ауданы әкімдігінің  
2021 жылғы 31 желтоқсандағы  
№ 323 қаулысына  
2-қосымша

**Белое ауылдық округі бойынша жайылымдарды геобатаникалық зерттеп-қарау негізінде жайылым айналымдарының ұсынылатын схемасы**

Ескерту. 2-қосымшаға өзгеріс енгізілді – Солтүстік Қазақстан облысы Мамлют ауданы әкімдігінің 21.11.2024 № 288 (алғашқы ресми жарияланған күнінен кейін қолданысқа енгізіледі) қаулысымен.

Ескерту. "Сливное, Катанай, Красный Октябрь, Новоукраинка" деген сөздер "Чистое, Новомихайловка, Покровка, Афонькино" деген сөздермен ауыстырылды - Солтүстік Қазақстан облысы Мамлют ауданы әкімдігінің 03.02.2025 № 39 (алғашқы ресми жарияланған күнінен кейін күнтізбелік он күн өткен соң қолданысқа енгізіледі) қаулысымен.



Шартты белгілер

1, 2, 3, 4 - Жайылым айналымның нөмірі



- Ауыл шаруашылық жануарларды жаю маршруттары  
жайылым пайдаланушылардың су көздеріне жетімділігі



- Табиғи және/немесе жасанды су айдындары

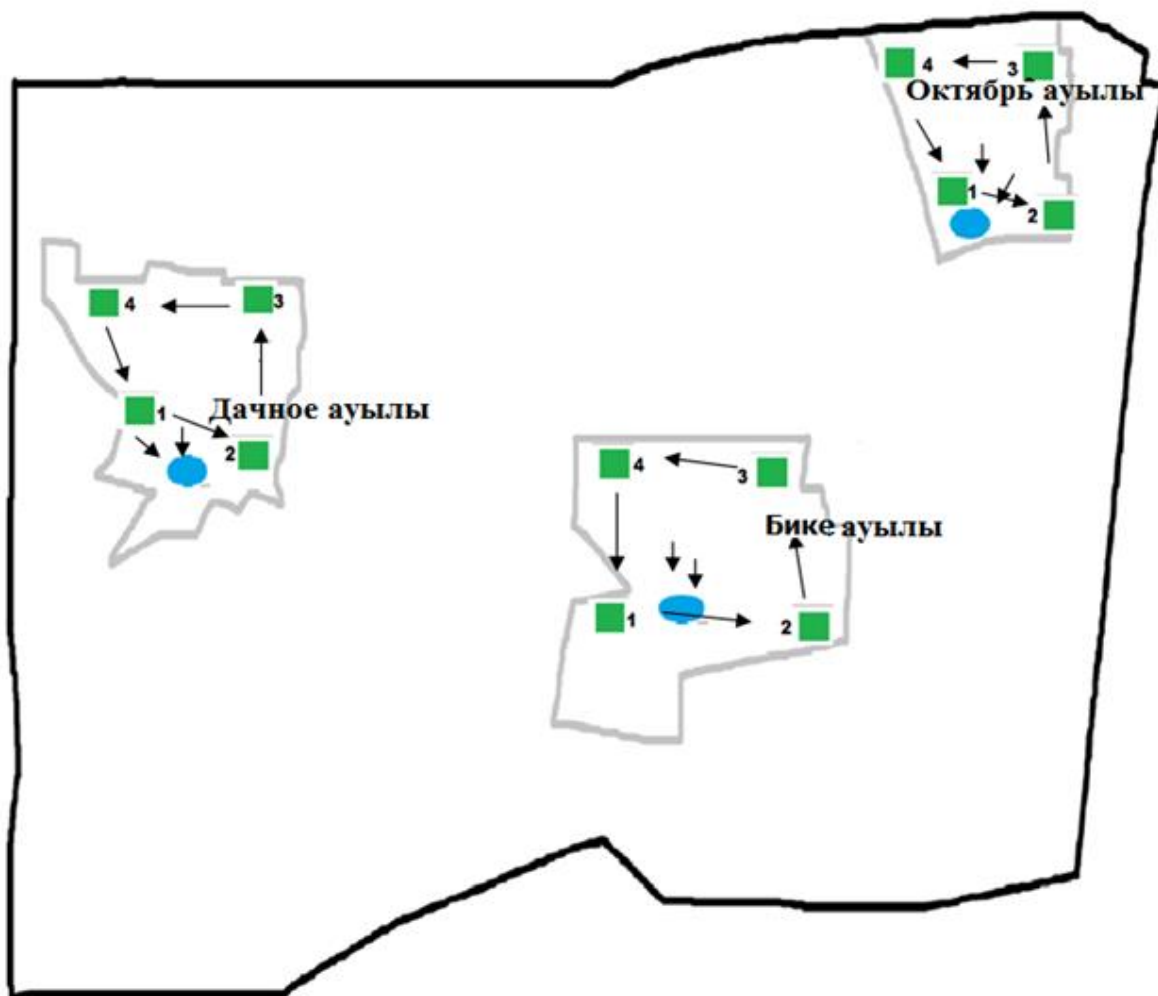


- Табиғи жайылымдар

Солтүстік Қазақстан облысы  
Мамлют ауданы әкімдігінің  
2021 жылғы 31 желтоқсандағы  
№ 323 қаулысына  
3-қосымша

**Бике ауылдық округі бойынша жайылымдарды геобатаникалық зерттеп-қарау негізінде  
жайылым айналымдарының ұсынылатын схемасы**

Ескерту. 3-қосымшаға өзгеріс енгізілді – Солтүстік Қазақстан облысы Мамлют ауданы әкімдігінің 21.11.2024 № 288 (алғашқы ресми жарияланған күнінен кейін қолданысқа енгізіледі) қаулысымен.



Шартты белгілер

1, 2, 3, 4 - Жайылым айналымның нөмірі



- Ауыл шаруашылық жануарларды жаю маршруттары  
жайылым пайдаланушылардың су көздеріне жетімділігі



- Табиғи және/немесе жасанды су айдындары

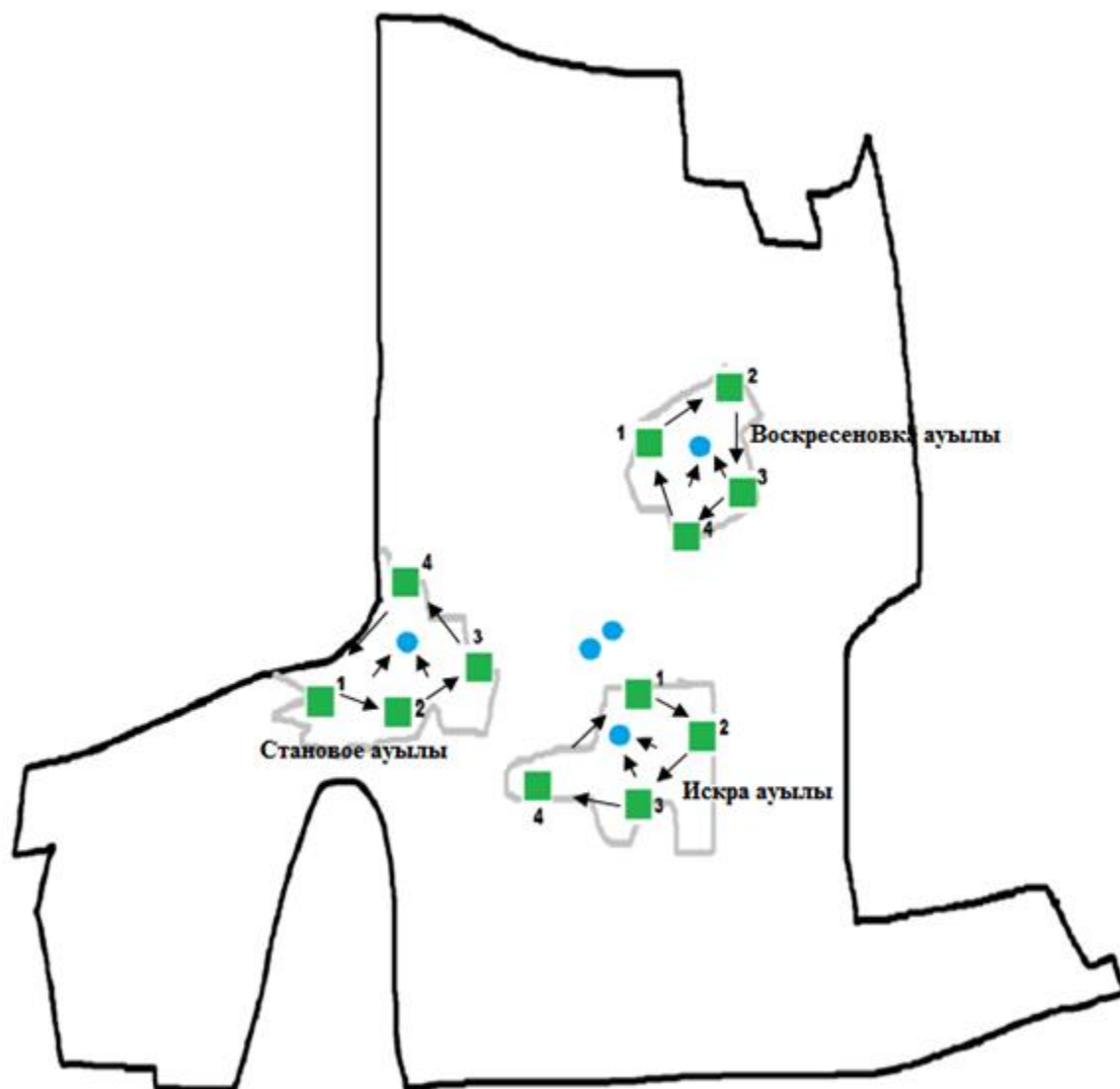


- Табиғи жайылымдар

Солтүстік Қазақстан облысы  
Мамлют ауданы әкімдігінің  
2021 жылғы 31 желтоқсандағы  
№ 323 қаулысына  
4-қосымша

**Воскресенов ауылдық округі бойынша жайылымдарды геоботаникалық зерттеп-қарау негізінде жайылым айналымдарының ұсынылатын схемасы**

Ескерту. 4-қосымшаға өзгеріс енгізілді – Солтүстік Қазақстан облысы Мамлют ауданы әкімдігінің 21.11.2024 № 288 (алғашқы ресми жарияланған күнінен кейін қолданысқа енгізіледі) қаулысымен.



Шартты белгілер

1, 2, 3, 4 - Жайылым айналымның нөмірі



- Ауыл шаруашылық жануарларды жаю маршруттары  
жайылым пайдаланушылардың су көздеріне жетімділігі



- Табиғи және/немесе жасанды су айдындары

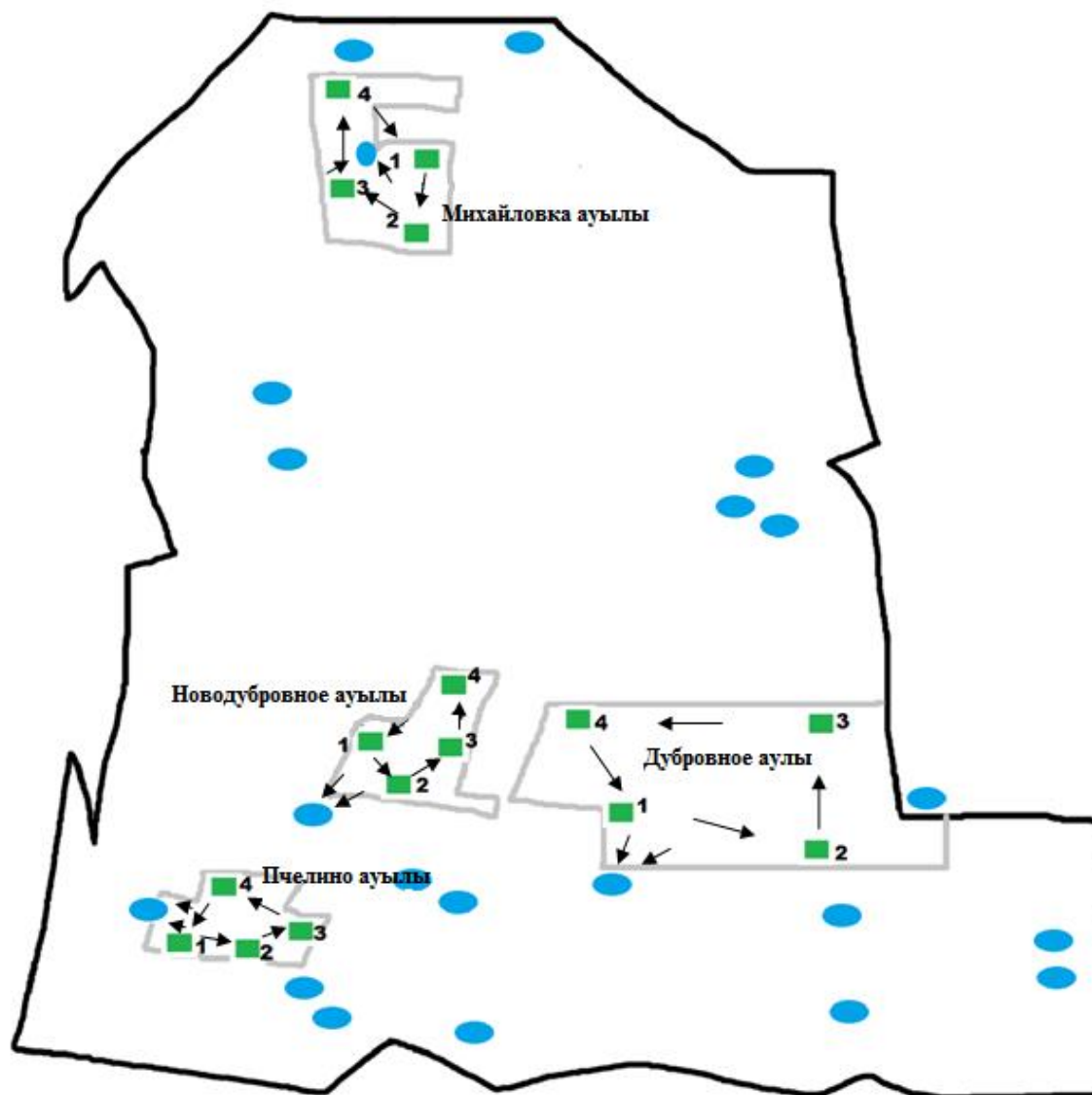


- Табиғи жайылымдар

Солтүстік Қазақстан облысы  
Мамлют ауданы әкімдігінің  
2021 жылғы 31 желтоқсандағы  
№ 323 қаулысына  
5-қосымша

**Дубровное ауылдық округі бойынша жайылымдарды геоботаникалық зерттеп-қарау негізінде жайылым айналымдарының ұсынылатын схемасы**

Ескерту. 5-қосымшаға өзгеріс енгізілді – Солтүстік Қазақстан облысы Мамлют ауданы әкімдігінің 21.11.2024 № 288 (алғашқы ресми жарияланған күнінен кейін қолданысқа енгізіледі) қаулысымен.



## Шартты белгілер

1, 2, 3, 4 - Жайылым айналымның нөмірі



- Ауыл шаруашылық жануарларды жаю маршруттары жайылым пайдаланушылардың су көздеріне жетімділігі



- Табиғи және/немесе жасанды су айдындары



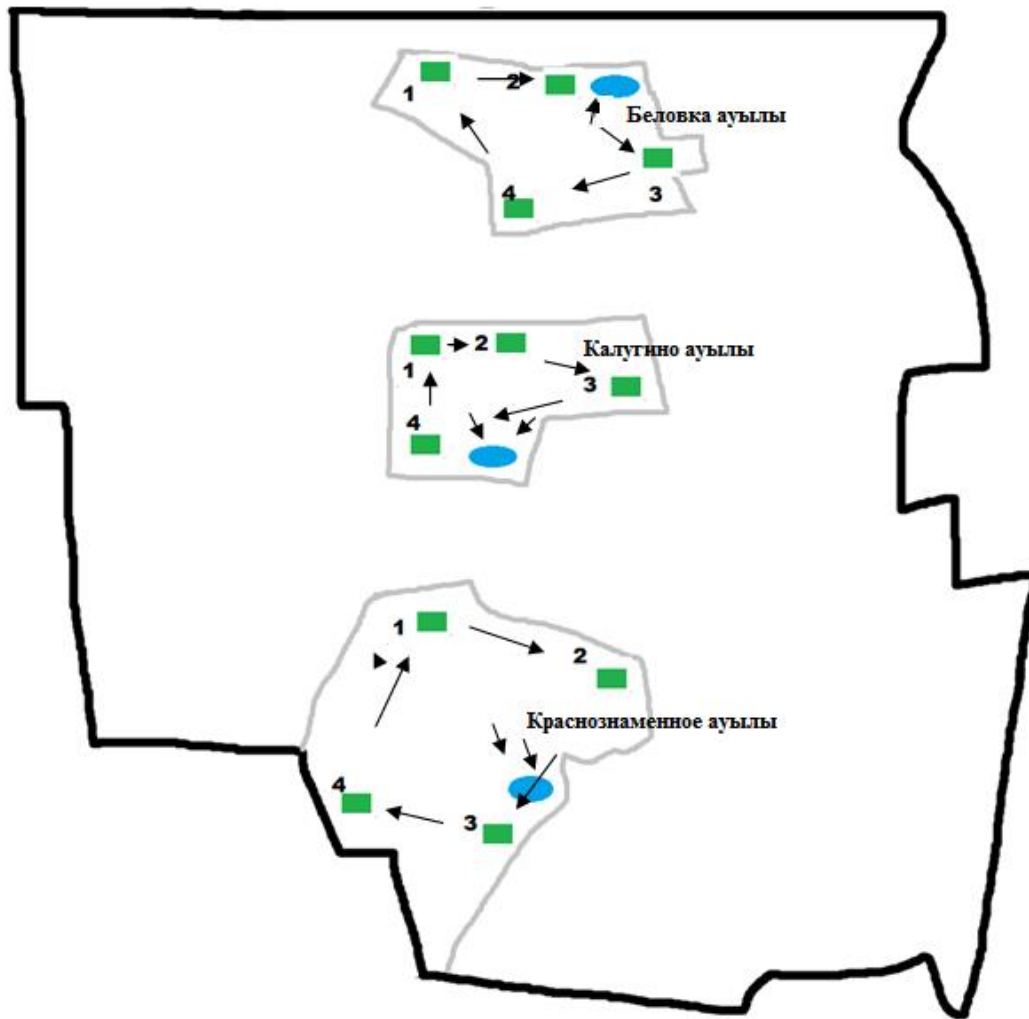
- Табиғи жайылымдар

Солтүстік Қазақстан облысы  
Мамлют ауданы әкімдігінің  
2021 жылғы 31 желтоқсандағы  
№ 323 қаулысына  
6-қосымша

### **Краснознамен ауылдық округі бойынша жайылымдарды геобатаникалық зерттеп-қарау негізінде жайылым айналымдарының ұсынылатын схемасы**

Ескерту. 6-қосымшаға өзгеріс енгізілді – Солтүстік Қазақстан облысы Мамлют ауданы әкімдігінің 21.11.2024 № 288 (алғашқы ресми жарияланған күнінен кейін қолданысқа енгізіледі) қаулысымен.





Шартты белгілер

1, 2, 3, 4 - Жайылым айналымның нөмірі



- Ауыл шаруашылық жануарларды жаю маршруттары жайылым пайдаланушылардың су көздеріне жетімділігі



- Табиғи және/немесе жасанды су айдындары

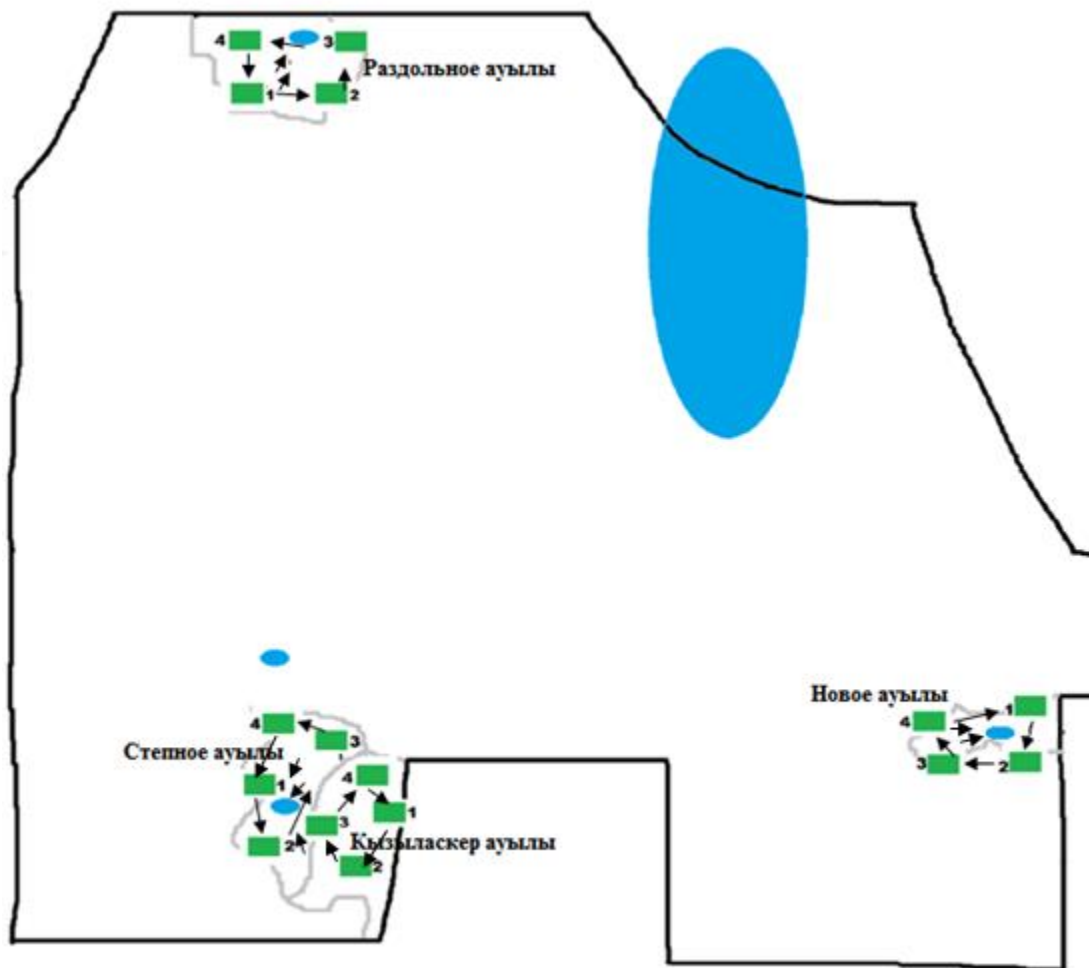


- Табиғи жайылымдар

Солтүстік Қазақстан облысы  
Мамлют ауданы әкімдігінің  
2021 жылғы 31 желтоқсандағы  
№ 323 қаулысына  
7-қосымша

**Қызыләскер ауылдық округі бойынша жайылымдарды геобатаникалық зерттеп-қарау негізінде жайылым айналымдарының ұсынылатын схемасы**

Ескерту. 7-қосымшаға өзгеріс енгізілді – Солтүстік Қазақстан облысы Мамлют ауданы әкімдігінің 21.11.2024 № 288 (алғашқы ресми жарияланған күнінен кейін қолданысқа енгізіледі) қаулысымен.



Шартты белгілер

1, 2, 3, 4 - Жайылым айналымның нөмірі



- Ауыл шаруашылық жануарларды жаю маршруттары  
жайылым пайдаланушылардың су көздеріне жетімділігі



- Табиғи және/немесе жасанды су айдындары

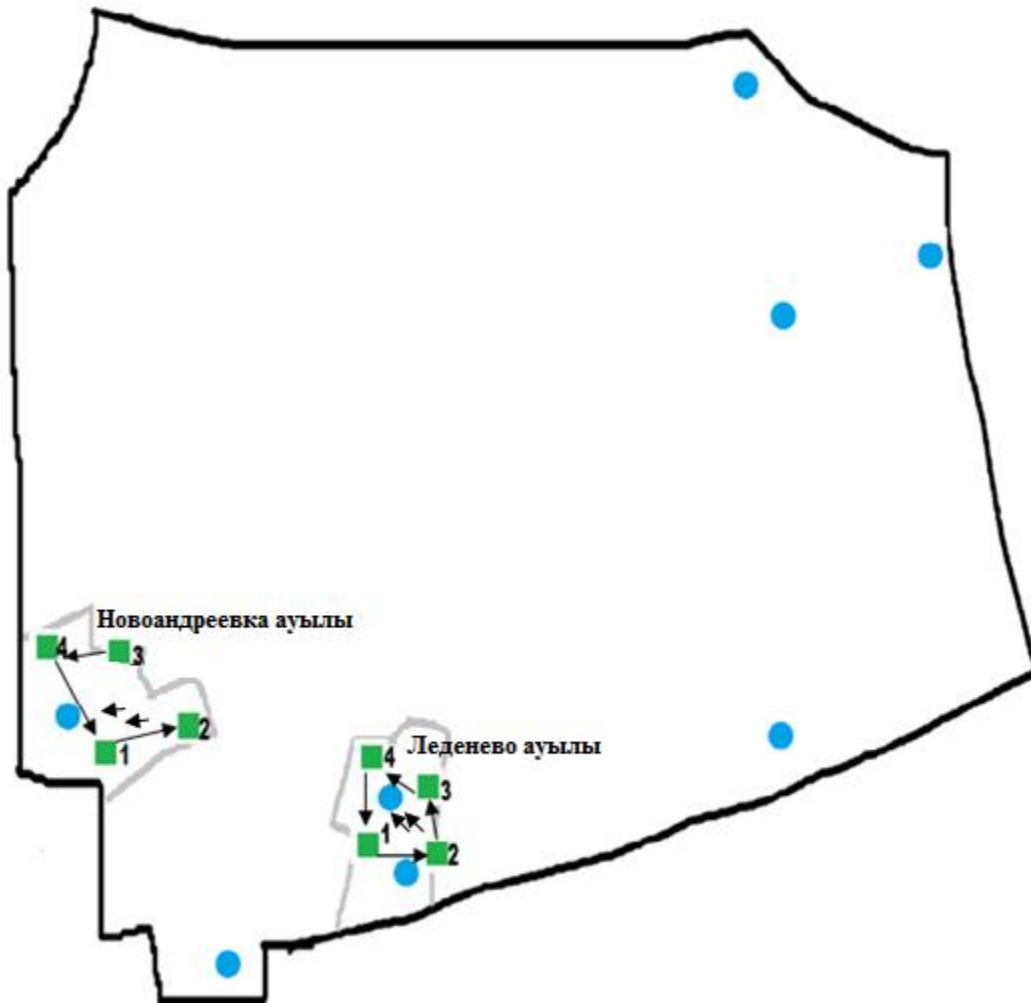


- Табиғи жайылымдар

Солтүстік Қазақстан облысы  
Мамлют ауданы әкімдігінің  
2021 жылғы 31 желтоқсандағы  
№ 323 қаулысына  
8-қосымша

**Леденев ауылдық округі бойынша жайылымдарды геобатаникалық зерттеп-қарау негізінде жайылым айналымдарының ұсынылатын схемасы**

Ескерту. 8-қосымшаға өзгеріс енгізілді – Солтүстік Қазақстан облысы Мамлют ауданы әкімдігінің 21.11.2024 № 288 (алғашқы ресми жарияланған күнінен кейін қолданысқа енгізіледі) қаулысымен.



Шартты белгілер

1, 2, 3, 4 - Жайылым айналымның нөмірі



- Ауыл шаруашылық жануарларды жаю маршруттары  
жайылым пайдаланушылардың су көздеріне жетімділігі



- Табиғи және/немесе жасанды су айдындары



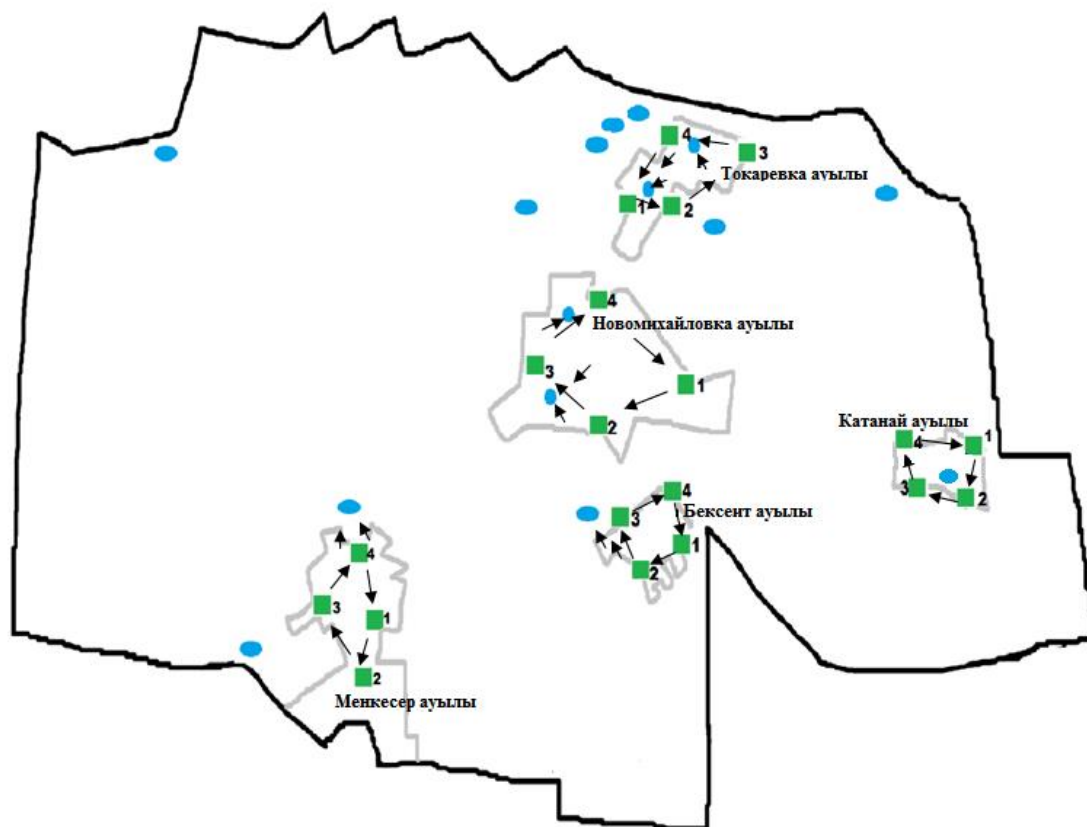
- Табиғи жайылымдар

Солтүстік Қазақстан облысы  
Мамлют ауданы әкімдігінің  
2021 жылғы 31 желтоқсандағы  
№ 323 қаулысына  
9-қосымша

**Новомихайлов ауылдық округі бойынша жайылымдарды геоботаникалық зерттеп-қарау  
негізінде жайылым айналымдарының ұсынылатын схемасы**

Ескерту. 9-қосымшаға өзгеріс енгізілді – Солтүстік Қазақстан облысы Мамлют ауданы әкімдігінің 21.11.2024 № 288 (алғашқы ресми жарияланған күнінен кейін қолданысқа енгізіледі) қаулысымен.

Ескерту. "Сливное, Катанай, Красный Октябрь, Новоукраинка" деген сөздер "Чистое, Новомихайловка, Покровка, Афонькино" деген сөздермен ауыстырылды - Солтүстік Қазақстан облысы Мамлют ауданы әкімдігінің 03.02.2025 № 39 (алғашқы ресми жарияланған күнінен кейін күнтізбелік он күн өткен соң қолданысқа енгізіледі) қаулысымен.



Шартты белгілер

1, 2, 3, 4 - Жайылым айналымның нөмірі



- Ауыл шаруашылық жануарларды жаю маршруттары  
жайылым пайдаланушылардың су көздеріне жетімділігі



- Табиғи және/немесе жасанды су айдындары



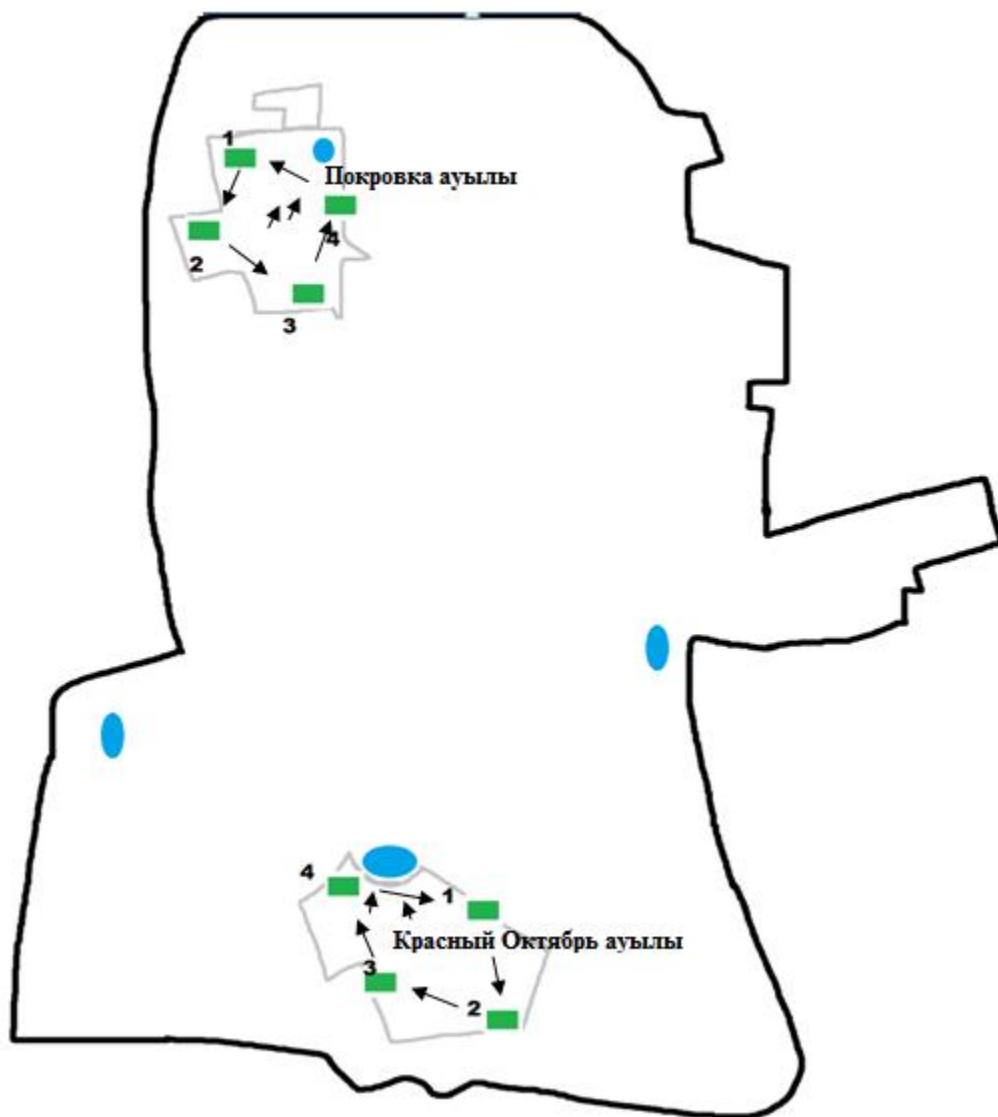
- Табиғи жайылымдар

Солтүстік Қазақстан облысы  
Мамлют ауданы әкімдігінің  
2021 жылғы 31 желтоқсандағы  
№ 323 қаулысына  
10-қосымша

**Пригород ауылдық округі бойынша жайылымдарды геоботаникалық зерттеп-қарау негізінде жайылым айналымдарының ұсынылатын схемасы**

Ескерту. 10-қосымшаға өзгеріс енгізілді – Солтүстік Қазақстан облысы Мамлют ауданы әкімдігінің 21.11.2024 № 288 (алғашқы ресми жарияланған күнінен кейін қолданысқа енгізіледі) қаулысымен.

Ескерту. "Сливное, Катанай, Красный Октябрь, Новоукраинка" деген сөздер "Чистое, Новомихайловка, Покровка, Афонькино" деген сөздермен ауыстырылды - Солтүстік Қазақстан облысы Мамлют ауданы әкімдігінің 03.02.2025 № 39 (алғашқы ресми жарияланған күнінен кейін күнтізбелік он күн өткен соң қолданысқа енгізіледі) қаулысымен.



Шартты белгілер

1, 2, 3, 4 - Жайылым айналымның нөмірі



- Ауыл шаруашылық жануарларды жаю маршруттары  
жайылым пайдаланушылардың су көздеріне жетімділігі



- Табиғи және/немесе жасанды су айдындары



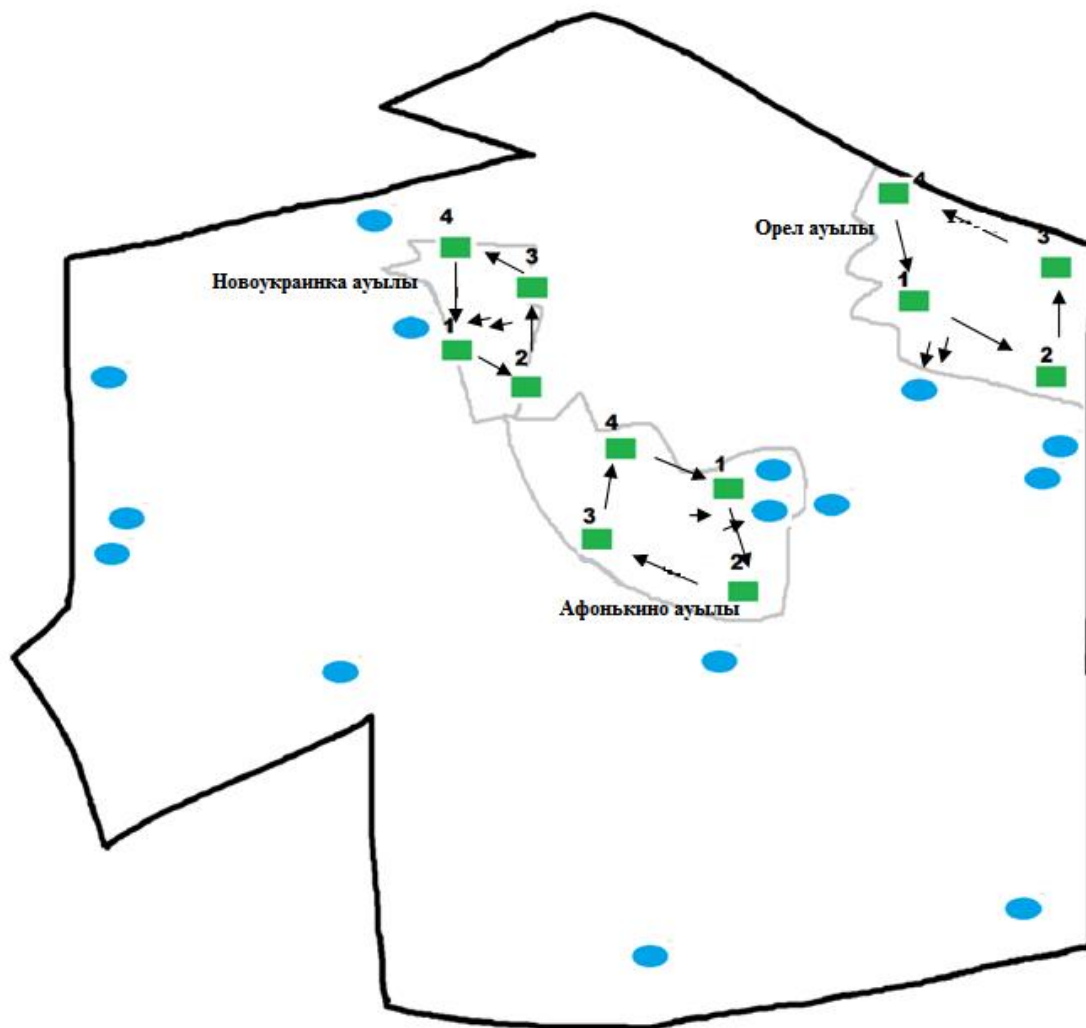
- Табиғи жайылымдар

Солтүстік Қазақстан облысы  
Мамлют ауданы әкімдігінің  
2021 жылғы 31 желтоқсандағы  
№ 323 қаулысына  
11-қосымша

**Становое ауылдық округі бойынша жайылымдарды геобатаникалық зерттеп-қарау негізінде жайылым айналымдарының ұсынылатын схемасы**

Ескерту. 11-қосымшаға өзгеріс енгізілді – Солтүстік Қазақстан облысы Мамлют ауданы әкімдігінің 21.11.2024 № 288 (алғашқы ресми жарияланған күнінен кейін қолданысқа енгізіледі) қаулысымен.

Ескерту. "Сливное, Катанай, Красный Октябрь, Новоукраинка" деген сөздер "Чистое, Новомихайловка, Покровка, Афонькино" деген сөздермен ауыстырылды - Солтүстік Қазақстан облысы Мамлют ауданы әкімдігінің 03.02.2025 № 39 (алғашқы ресми жарияланған күнінен кейін күнтізбелік он күн өткен соң қолданысқа енгізіледі) қаулысымен.



Шартты белгілер

1, 2, 3, 4 - Жайылым айналымның нөмірі



- Ауыл шаруашылық жануарларды жаю маршруттары  
жайылым пайдаланушылардың су көздеріне жетімділігі



- Табиғи және/немесе жасанды су айдындары



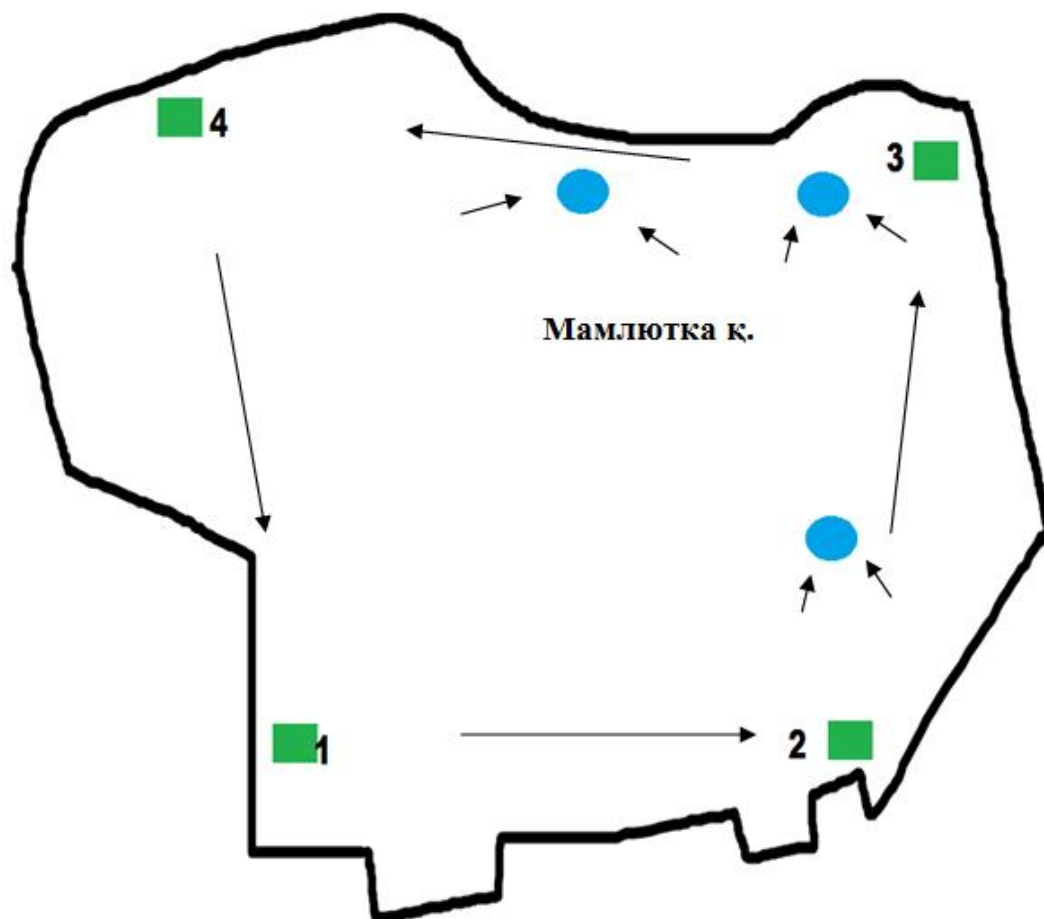
- Табиғи жайылымдар

Солтүстік Қазақстан облысы  
Мамлют ауданы әкімдігінің  
2021 жылғы 31 желтоқсандағы  
№ 323 қаулысына  
12-қосымша



**Мамлютка қаласы бойынша жайылымдарды геоботаникалық зерттеп-қарау негізінде жайылым айналымдарының ұсынылатын схемасы**

Ескерту. 12-қосымшаға өзгеріс енгізілді – Солтүстік Қазақстан облысы Мамлют ауданы әкімдігінің 21.11.2024 № 288 (алғашқы ресми жарияланған күнінен кейін қолданысқа енгізіледі) қаулысымен.



Шартты белгілер

1, 2, 3, 4 - Жайылым айналымның нөмірі



- Ауыл шаруашылық жануарларды жаю маршруттары жайылым пайдаланушылардың су көздеріне жетімділігі



- Табиғи және/немесе жасанды су айдындары



- Табиғи жайылымдар

© 2012. Қазақстан Республикасы Әділет министрлігінің «Қазақстан Республикасының Заңнама және құқықтық ақпарат институты» ШЖҚ РМК