

Индер ауданы бойынша 2021 жылға арналған жайылымдарды басқару және оларды пайдалану жөніндегі жоспарын бекіту туралы

Атырау облысы Индер аудандық мәслихатының 2021 жылғы 6 қыркүйектегі № 49-VII шешімі

"Қазақстан Республикасындағы жергілікті мемлекеттік басқару және өзін-өзі басқару туралы" Қазақстан Республикасы Заңының 6-бабына және "Жайылымдар туралы" Қазақстан Республикасы Заңының 8-бабының 1) тармақшасына сәйкес Индер аудандық мәслихаты ШЕШТІ:

1. Бекітілсін:

1) осы шешімнің 1-қосымшасына сәйкес Индербор кенті бойынша 2021 жылға арналған жайылымдарды басқару және оларды пайдалану жөніндегі жоспары;

2) осы шешімнің 2-қосымшасына сәйкес Бөдене ауылдық округі бойынша 2021 жылға арналған жайылымдарды басқару және оларды пайдалану жөніндегі жоспары;

3) осы шешімнің 3-қосымшасына сәйкес Жарсуат ауылдық округі бойынша 2021 жылға арналған жайылымдарды басқару және оларды пайдалану жөніндегі жоспары;

4) осы шешімнің 4-қосымшасына сәйкес Көктоғай ауылдық округі бойынша 2021 жылға арналған жайылымдарды басқару және оларды пайдалану жөніндегі жоспары;

5) осы шешімнің 5-қосымшасына сәйкес Өрлік ауылдық округі бойынша 2021 жылға арналған жайылымдарды басқару және оларды пайдалану жөніндегі жоспары;

6) осы шешімнің 6-қосымшасына сәйкес Есбол ауылдық округі бойынша 2021 жылға арналған жайылымдарды басқару және оларды пайдалану жөніндегі жоспары;

7) осы шешімнің 7-қосымшасына сәйкес Елтай ауылдық округі бойынша 2021 жылға арналған жайылымдарды басқару және оларды пайдалану жөніндегі жоспары;

2. Осы шешім алғаш рет ресми жарияланған күнінен бастап он күнтізбелік күн өткен соң қолданысқа енгізіледі.

Аудандық мәслихат хатшысы

Б. Сапаров

Индер аудандық мәслихатының 2021 жылғы 06 қыркүйектегі № 49-VII шешіміне 1-қосымша

Индербор кенті бойынша 2021 жылға арналған жайылымдарды басқару және оларды пайдалану жөніндегі жоспар

Осы Индербор кенті бойынша 2021 жылға арналған жайылымдарды басқару және оларды пайдалану жөніндегі жоспар (бұдан әрі - Жоспар) Қазақстан Республикасының 2001 жылғы 23 қаңтардағы "Қазақстан Республикасындағы жергілікті мемлекеттік басқару және өзін-өзі басқару туралы" Заңына, Қазақстан Республикасының 2017 жылғы 20 ақпандағы "Жайылымдар туралы" Заңына, Қазақстан Республикасы

Премьер-Министрінің орынбасары – Қазақстан Республикасы Ауыл шаруашылығы министрінің 2017 жылғы 24 сәуірдегі № 173 "Жайылымдарды ұтымды пайдалану қағидаларын бекіту туралы" бұйрығына (нормативтік құқықтық актілерді мемлекеттік тіркеу тізілімінде № 15090 болып тіркелген), Қазақстан Республикасы Ауыл шаруашылығы министрінің 2015 жылғы 14 сәуірдегі № 3-3/332 "Жайылымдардың жалпы алаңына түсетін жүктеменің шекті рұқсат етілетін нормасын бекіту туралы" бұйрығына (нормативтік құқықтық актілерді мемлекеттік тіркеу тізілімінде № 11064 болып тіркелген) сәйкес әзірленді.

Жоспар жайылымдарды ұтымды пайдалану, мал азығына қажеттілікті тұрақты қамтамасыз ету және жайылымдардың тозу процестерін болдырмау мақсатында қабылданады.

Жоспар мазмұны:

1) құқық белгілейтін құжаттар негізінде жер санаттары, жер учаскелерінің меншік иелері және жер пайдаланушылар бөлінісінде Индербор кенті аумағында жайылымдардың орналасу схемасы (картасы) (1-қосымша);

2) жайылым айналымының қолайлы схемалары (2-қосымша);

3) жайылымдардың, оның ішінде маусымдық жайылымдардың сыртқы және ішкі шекаралары мен алаңдары, жайылымдық инфрақұрылым объектілері белгіленген карта (3-қосымша);

4) жайылым пайдаланушылардың су тұтыну нормасына сәйкес жасалған су көздеріне (көлдерге, өзендерге, тоғандарға, апандарға, суару немесе суландыру каналдарына, құбырлы немесе шахталы құдықтарға) қол жеткізу схемасы (4-қосымша);

5) жайылымы жоқ жеке және (немесе) заңды тұлғалардың ауыл шаруашылығы жануарларының мал басын орналастыру үшін жайылымдарды қайта бөлу және оны берілетін жайылымдарға ауыстыру схемасы (5-қосымша);

6) ауылдық округ маңында орналасқан жайылымдармен қамтамасыз етілмеген жеке және (немесе) заңды тұлғалардың ауыл шаруашылығы жануарларының мал басын шалғайдағы жайылымдарға орналастыру схемасы (6-қосымша);

7) ауыл шаруашылығы жануарларын жаюдың және айдаудың маусымдық маршруттарын белгілейтін жайылымдарды пайдалану жөніндегі күнтізбелік графигі (7-қосымша).

Жоспар жайылымдарды геоботаникалық тексерудің жай-күйі туралы мәліметтерді, ветеринариялық-санитариялық объектілер туралы мәліметтерді, ауыл шаруашылығы мал басының саны туралы деректерді, олардың иелерін көрсете отырып, есепке ала отырып қабылданды - малдардың түрлері мен жыныстық-жас топтары бойынша қалыптастырылған үйірлердің, отарлардың, табындардың саны туралы деректерді, шалғайдағы жайылымдарда жаю үшін ауыл шаруашылығы жануарларының басын қалыптастыру туралы мәліметтерді, екпе және аридтік жайылымдарда ауыл шаруашылығы жануарларын жаю ерекшеліктерін, мал айдауға арналған сервитуттар

туралы мәліметтерді және мемлекеттік органдар, жеке және (немесе) заңды тұлғалар берген өзге де деректерді қамтиды.

Әкімшілік-аумақтық бөлініс бойынша Индербор кентінде 1 ауылдық елді мекен бар

Индербор кентінің жалпы алаңы 40484 гектар, оның ішінде жайылым – 5702 гектар.
Жер санаттары бойынша:

ауыл шаруашылығы мақсатындағы жерлер -1552 гектар;

елді мекендердің жерлері -5012 гектар;

өнеркәсіп, көлік, байланыс, ғарыш қызметі, қорғаныс, ұлттық қауіпсіздік мұқтажына арналған және өзге де ауыл шаруашылығына арналмаған жерлер -819 гектар.

Табиғи жағдайы бойынша Индербор кентінің батыс бөлігі шөлді құмды жазықты білдіреді, шығысы сортаң дала. Климаты континенттік: қысы салыстырмалы түрде жылы, жазы өте ыстық. Қаңтар айының орташа температурасы $-12,3^{\circ}\text{C}$, шілде айының орташа температурасы $-25,3^{\circ}\text{C}$, жауын-шашынның орташа жылдық мөлшері 200 мм.

Топырақ қоңыр сортаң, өзен жайылмаларында — шалғынды.

2021 жылдың 1 қаңтардағы жағдай бойынша Индербор кентінде 2050 бас ірі қара, оның ішінде 1754 бас аналығы, 5067 бас қой, ешкі, 733 бас жылқы, 12 бас түйе бар. Оның ішінде:

Индербор кентінде:

ірі қара 1605 бас, оның ішінде 1369 бас аналығы, 3725 бас қой, ешкі, 390 бас жылқы, 12 бас түйе.

Жайылым алаңы 4150 гектарды құрайды.

Индербор кентіндегі ЖШС, шаруа және фермер қожалықтарындағы мал басы: ірі қара мал – 445 бас, қой, ешкі -1342 бас, жылқы - 343 бас құрайды.

ЖШС, шаруа және фермер қожалықтарының жайылымдары 1552 гектарды құрайды

Индербор кенті бойынша ауыл шаруашылығы жануарларын қамтамасыз ету үшін 10522 гектар жайылым жерлері бар. Елді мекендер шегінде 4150 гектар жайылым бар.

Индербор кентінде мал айдауға арналған сервитуттар орнатылмаған.

Жоғарыда көрсетілгендей, Қазақстан Республикасының "Жайылымдар туралы" Заңының 15-бабына сәйкес, жергілікті халықтың ауыл шаруашылығы жануарларының аналық (сауын) мал басын ұстау бойынша мұқтажын қанағаттандыру үшін елді мекендердің шегінде (Индербор кенті) орналасқан жайылымдар алаңы 4150 га, ауыл шаруашылығы жануарларының 1 басына түсетін жайылым алаңы нормасы 18,0 га/бас болғанда жайылым қажеттілігі 20492 га құрайды. Ішінара 12994 га жайылым алқаптарының қалыптасқан қажеттілігін Индербор кентінің аумағында орналасқан Қорғантау, Тереңқұдық, Мәтешкөл учаскелерін және Муслимову А. - 1170 га, ТОО "ИСИ ГИПС ИНДЕР" - 2 га жер телімдерін пайдалану есебінен толықтыру қажет.

Қалған 7498 га жайылым алқаптарының қажеттілігін осы жоспардың 8 - қосымшасына сәйкес, Жарсуат ауылдық округінің 7498 га жайылымдық алқаптарына ауыстыру есебінен толтыру қажет.

Жергілікті тұрғындардың басқа ауыл шаруашылық жануарларын жаю бойынша 26384 га көлемінде жайылымдық жер қажеттілігі бар, ауыл шаруашылығы жануарларының 1 басына түсетін жайылым алаңы нормасы ірі қара мал – 18,0 га/бас, қой мен ешкілер - 3,6 га/бас, жылқы - 21,6 га/бас, түйе - 25,2 га/бас.

Қажеттілік:

Ірі қара мал үшін-236 бас. * 18,0 га/бас.=4248 га;

Қой, ешкі үшін-3725 бас. * 3,6 га/бас.=13410 га;

Жылқы үшін-390 бас. * 21,6 га/бас.=8424 га.

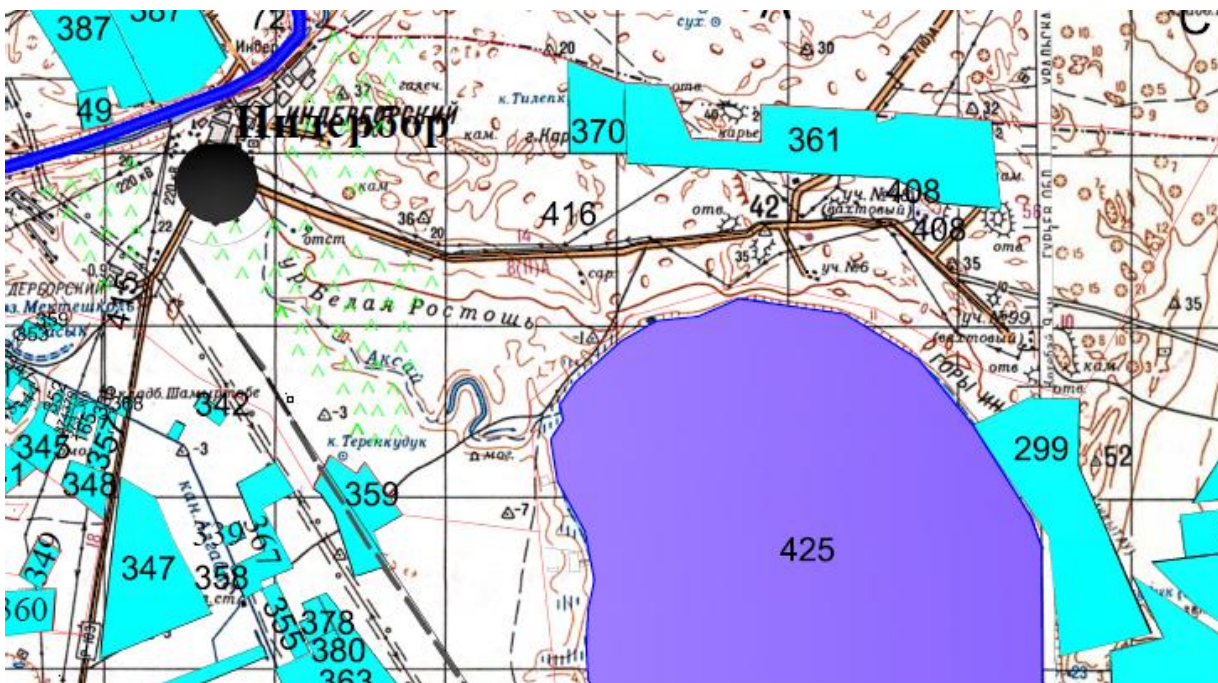
Түйе үшін-12 бас. * 25,2 га/бас.=302 га.

$4248+13410+8424+302=26384$ га


Халықтың ауыл шаруашылық жануарларын ұстау үшін 26384 га мөлшеріндегі жайылымдық алқаптардың қажеттілігін осы жоспардың 8 - қосымшасына сәйкес, Жарсуат ауылдық округінің - 26384 га жайылымдық алқаптарына ауыстыру есебінен толықтыру қажет.

Индербор кенті бойынша 2021 жылға арналған жайылымдарды басқару және оларды пайдалану жөніндегі жоспарға 1-қосымша


Құқық белгілейтін құжаттар негізінде жер санаттары, жер учаскелерінің меншік иелері және жер пайдаланушылар бөлінісінде Индербор кенті аумағында жайылымдардың орналасу схемасы (картасы)



Шартты белгілер:



Ауылдық округтердің шекаралары



Ауыл шаруашылығы жерлері санатындағы жайылымдар



Елді мекен жерлері санатындағы жайылымдар



Орман қоры жерлері санатындағы жайылымдар

Индербор кенті аумағында жайылымдардың орналасу схемасына (қартасына) қоса берілетін жер учаскелерінің меншік иелері мен жер пайдаланушыларының тізімі

№ 1 кесте

№	Жер учаскелердің және жер пайдаланушылардың атауы	Жайылым алаңы, га	Атындағы мал басы	Жайылымдардың қажеттілігі, га	Артық жайылым, га
1	Муслимов Аймурат "Муслим"	1300	16 бас	5 іқм*18,0га=90 га 11 қой,ешкі*3,6га=40 га 90га+40 га=130 га	1170
2	Ахметов Калхаман	250	406 бас	299 іқм*18,0 га=5382 га 62 қой,ешкі*3,6 га=223 га 45 жылқы *21,6 га=972 га 5382га+223га+972га=6577 га	-
3	ТОО "ИСИГИПСИНДЕР"	2	Жоқ	-	2

Индербор кентінің елді мекендер шегіндегі жайылымдық алқаптар мен мал басы саны туралы мәлімет

№ 2 кесте

№	Елді мекен атауы	Жайылым алаңы, га	Жайылым алаңы, га	Жайылым алқаптарының қажеттілігі,га	Жайылым алқаптарының жетіспеушілігі немесе артықтығы,га
1		4150	ІҚМ- 1605 бас (оның ішінде аналық (сауын) мал басы-1369 бас) Қой, ешкі-3725 бас	ІҚМ 236 бас * 18,0 га/бас=4248 га (ІҚМ (аналығы) 1369 бас*18,0 га/бас=24642 га) Қой, ешкі 3725 бас *3,6 га/бас=	Ауыл шаруашылығы жануарларын 4248га+13410га+8424га+302га=26384 га шалғайдағы жайылымда ұстау 1369 аналық мал басына

Индербор кенті	Жылқы-390 бас Түйе-12 бас	бас	13410 га Жылқы 390 бас * 21,6га/бас=8424 га Түйе 12 бас *25,2 га/бас=302 га	4150 га-24642 га= -20492 га жайылым жетіспейді
----------------	------------------------------	-----	--	--

Халықтың ауыл шаруашылық жануарларын орнаастыру үшін жайылым алқаптарының қайта бөлінуі жөнінде мәлімет

№ 3 кесте

№	Елді мекен атауы	Жайылым алаңы, га	Жайылым алаңы, га	Жер учаскелердің және жер пайдаланушылардың атауы	Алаңы, га	Жайылым алқаптарының жетіспеушілігі немесе артықтығы, га
1	ІҚМ 236 бас (Индербор кенті)	ІҚМ 236 бас* 18,0 га/бас=4248 га	4248 га	-	-	-4248 га
2	Қой, ешкі 3725 бас (Индербор кенті) Жылқы 390 бас (Индербор кенті) Түйе 12 бас (Индербор кенті)	Қой, ешкі 3725 бас*3,6га/бас = 13410 га Жылқы 390 бас* 21,6га/бас =8424 га Түйе 12 бас*25,2 га/бас =302 га	13410га+ 8424га+302га = 22136 га	-	-	-22136 га

Индербор кенті бойынша 2021 жылға арналған жайылымдарды басқару және оларды пайдалану жөніндегі жоспарға 2-қосымша

Жайылым айналымының қолайлы схемалары

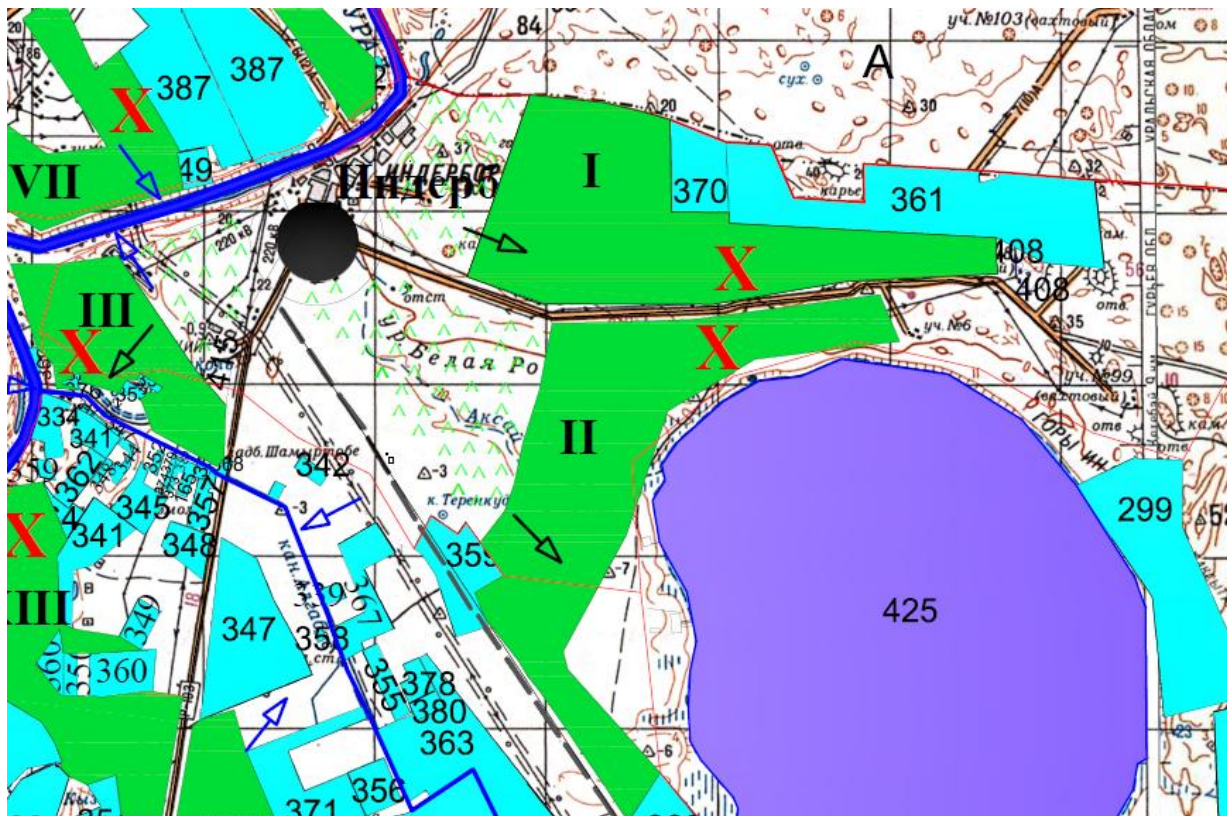
Индербор кентіндегі жайылым айналымының қолайлы схемасы

Жылы	1 қаша	2 қаша	3 қаша	4 қаша
2021	Демалушы қаша	1 маусым көктемгі-жазғы	2 маусым жазғы	3 маусым күзгі









Ескерту: 1, 2, 3, 4-жыл ішінде қашаларды пайдалану кезектілігі.

Индербор кенті бойынша 2021 жылға арналған жайылымдарды басқару және оларды пайдалану жөніндегі жоспарға 3-қосымша

Жайылымдардың, оның ішінде маусымдық жайылымдардың сыртқы және ішкі шекаралары мен алаңдары, жайылымдық инфрақұрылым объектілері белгіленген карта



Шартты белгілер:

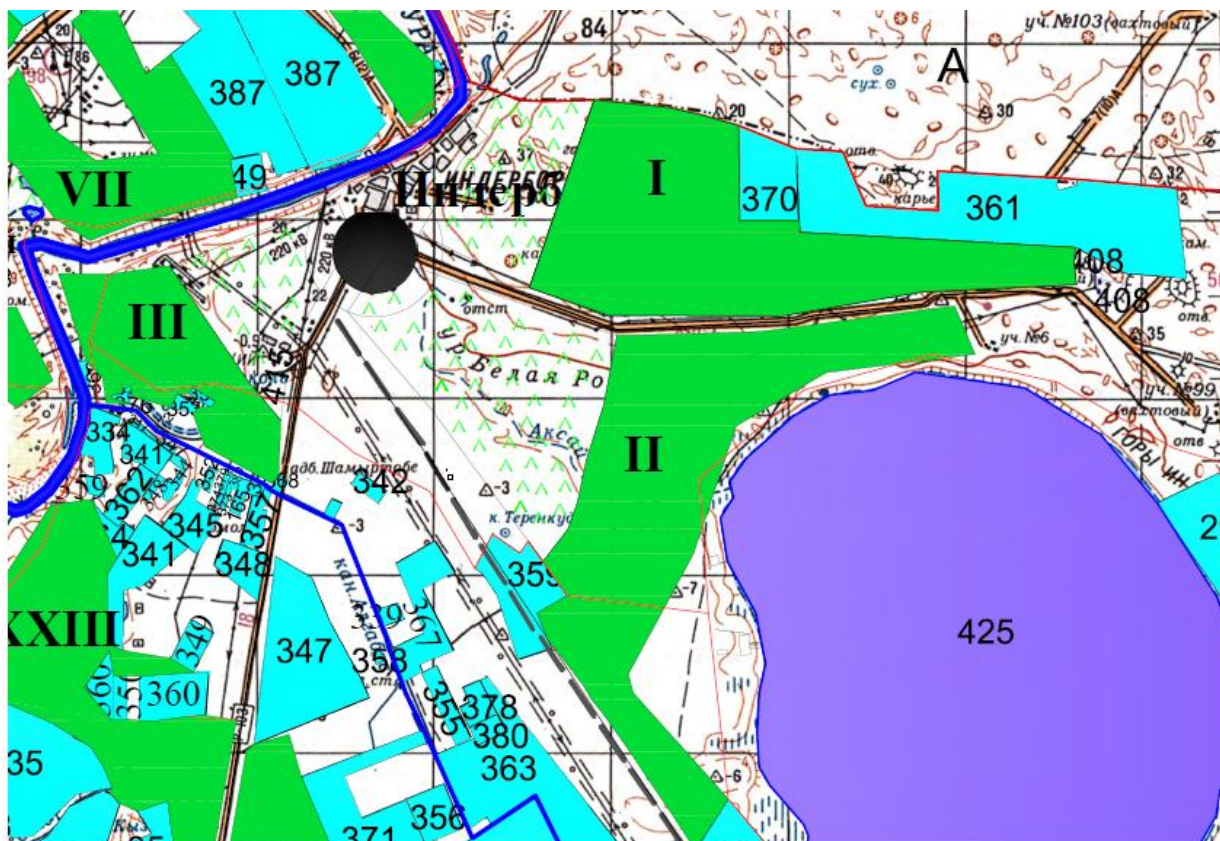
-  Ауылдық округтердің шекаралары
-  Су объектілері (көлдер, өзендер, каналдар, тоғандар және басқа да көздер)
-  Елді мекендер
-  Маусымдық жайылымдардың сыртқы және ішкі шекаралары
-  Жайылым айналымы
-  Жайылымдық инфрақұрылым объектілері
-  Маусымдық мал жаю және ауылшаруашылық жануарларының қозғалысы
-  Жайылымды пайдаланушылардың су көздеріне кіру жолдары

Индербор кенті бойынша 2021 жылға арналған жайылымдарды басқару және оларды пайдалану жөніндегі жоспарға 4-қосымша





Жайылым пайдаланушылардың су тұтыну нормасына сәйкес жасалған су көздеріне (көлдерге, өзендерге, тоғандарға, апандарға, суару немесе суландыру каналдарына, құбырлы немесе шахталы құдықтарға) қол жеткізу схемасы

Бір ауыл шаруашылығы жануарына су тұтынудың орташа тәуліктік нормасы Қазақстан Республикасы Премьер-Министрінің орынбасары – Ауыл шаруашылығы министрінің 2017 жылғы 24 сәуірдегі №173 бұйрығымен бекітілген жайылымдарды ұтымды пайдалану ережесінің 9-тармағына сәйкес анықталады (нормативтік құқықтық актілерді мемлекеттік тіркеу тізілімінде №15090 болып тіркелген). Индербор кентінің аумағындағы суару-суландыру каналы жоқ.

Индербор кенті

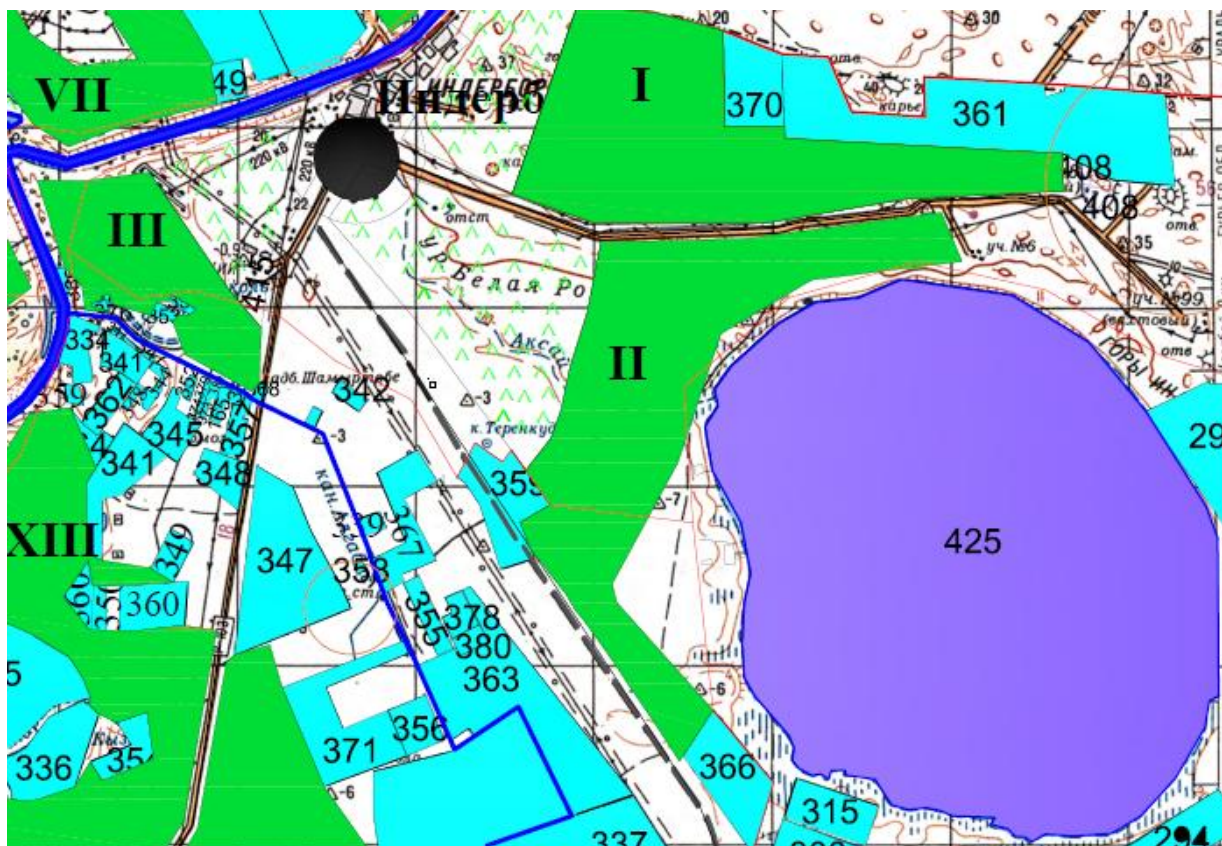





Шартты белгілер:

-  Ауылдық округтердің шекаралары
-  Маусымдық жайылымдардың сыртқы және ішкі шекаралары
-  Елді мекен жерлері санатындағы жайылымдар
-  Негізгі су көздері (өзендер, көлдер, тоғандар және т. б.)

Индербор кенті бойынша 2021 жылға арналған жайылымдарды басқару және оларды пайдалану жөніндегі жоспарға 5-қосымша

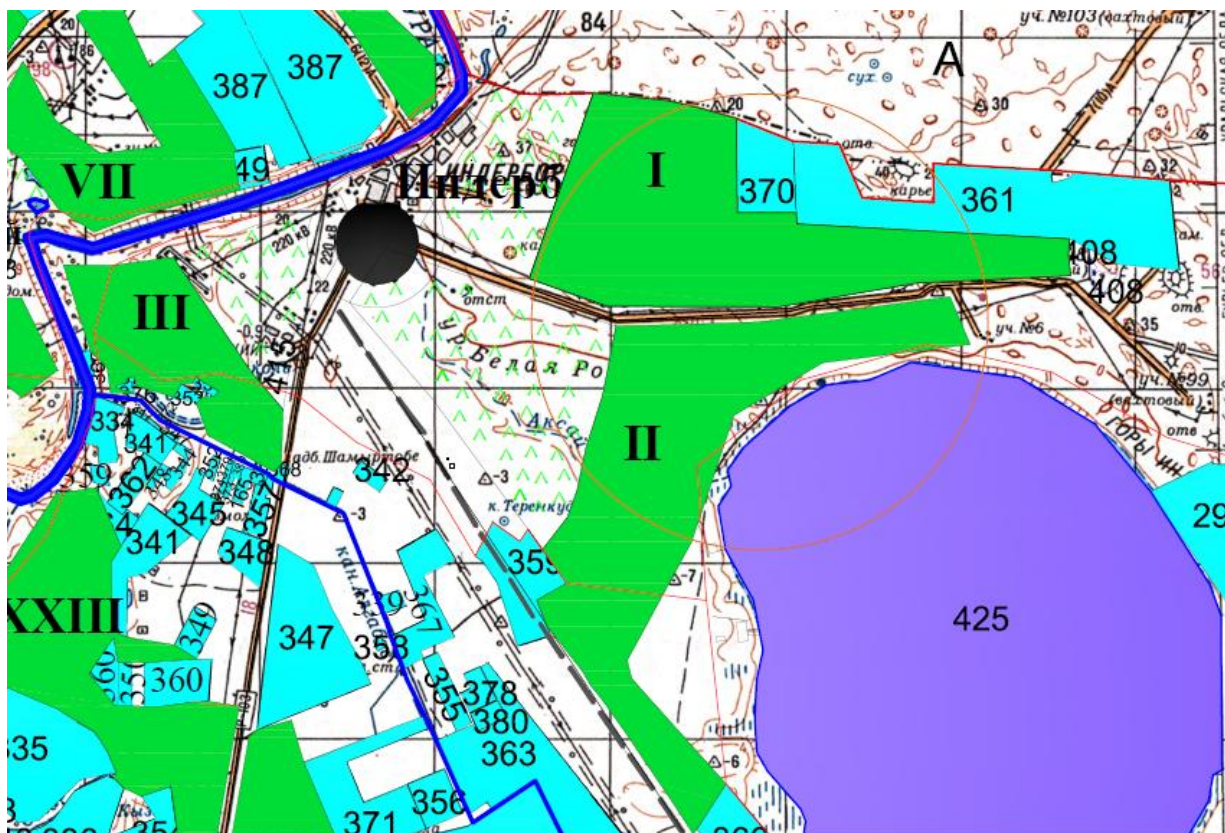
Жайылымы жоқ жеке және (немесе) заңды тұлғалардың ауыл шаруашылығы жануарларының мал басын орналастыру үшін жайылымдарды қайта бөлу және оны берілетін жайылымдарға ауыстыру схемасы






-  Ауылдық округтердің шекаралары
-  Елді мекен жерлері санатындағы жайылымдар
-  Қайта бөлінетін жайылымдар

Индербор кенті бойынша 2021 жылға арналған жайылымдарды басқару және оларды пайдалану жөніндегі жоспарға 6-қосымша

Кент маңында орналасқан жайылымдармен қамтамасыз етілмеген жеке және (немесе) заңды тұлғалардың ауыл шаруашылығы жануарларының мал басын шалғайдағы жайылымдарға орналастыру схемасы



Шартты белгілер:

-  Ауылдық округтердің шекаралары
-  Елді мекен жерлері санатындағы жайылымдар
-  Шалғайдағы жайылымдар

Индербор кенті бойынша 2021 жылға арналған жайылымдарды басқару және оларды пайдалану жөніндегі жоспарға 7-қосымша

Ауыл шаруашылығы жануарларын жаюдың және айдаудың маусымдық маршруттарын белгілейтін жайылымдарды пайдалану жөніндегі күнтізбелік графигі.

№	Елді мекен атауы	2021 жылға қашалар саны			
		1	2	3	4
1	Индербор кенті	КЖМ	ЖМ	ЖКМ	ДҚ

Ескерту: аббревиатуралардың толық жазылуы:

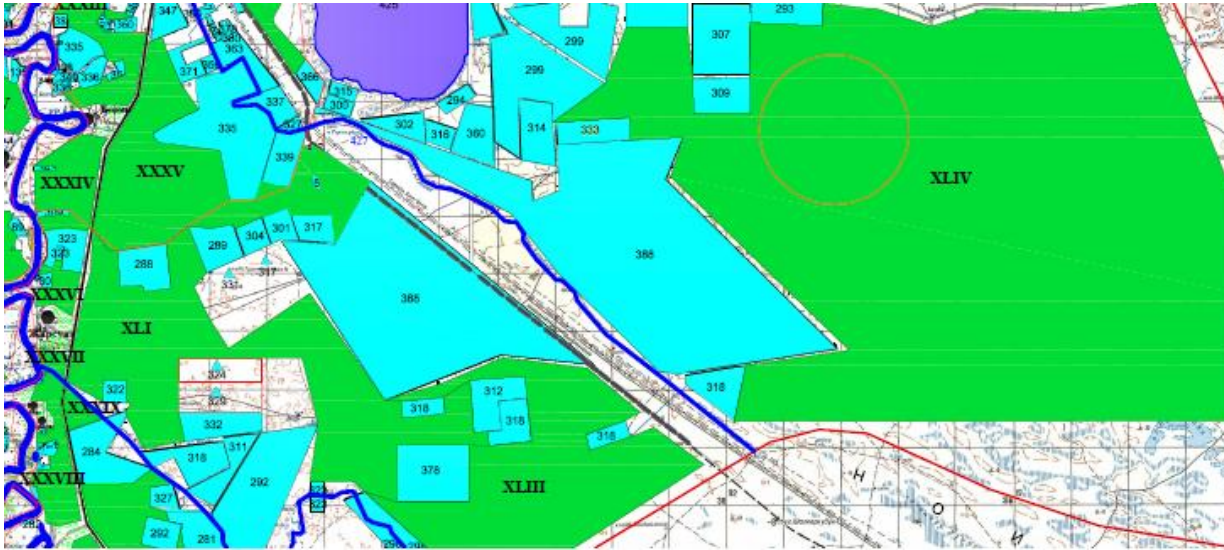
КЖМ – көктемгі-жазғы маусым;

ЖКМ – жазғы-күзгі маусым;

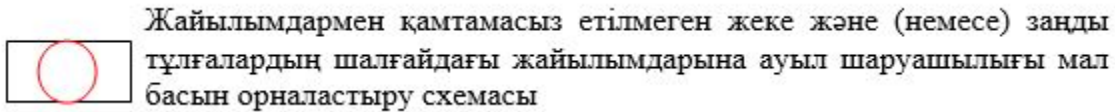
ЖМ – жазғы маусым;

ДҚ – демалушы қаша.

Жарсуат ауылдық округінен – 26384 гектар



Шартты белгілер:



Индер аудандық мәслихатының 2021 жылғы 06 қыркүйектегі № 49-VII шешіміне 2-қосымша

Бөдене ауылдық округі бойынша 2021 жылға арналған жайылымдарды басқару және оларды пайдалану жөніндегі жоспар

Осы Бөдене ауылдық округі бойынша 2021 жылға арналған жайылымдарды басқару және оларды пайдалану жөніндегі жоспар (бұдан әрі - Жоспар) Қазақстан Республикасының 2001 жылғы 23 қаңтардағы "Қазақстан Республикасындағы жергілікті мемлекеттік басқару және өзін-өзі басқару туралы" Заңына, Қазақстан Республикасының 2017 жылғы 20 ақпандағы "Жайылымдар туралы" Заңына, Қазақстан Республикасы Премьер-Министрінің орынбасары – Қазақстан Республикасы Ауыл шаруашылығы министрінің 2017 жылғы 24 сәуірдегі №173 "Жайылымдарды ұтымды пайдалану қағидаларын бекіту туралы" бұйрығына (нормативтік құқықтық актілерді мемлекеттік тіркеу тізілімінде №15090 болып тіркелген), Қазақстан Республикасы Ауыл шаруашылығы министрінің 2015 жылғы 14 сәуірдегі №3-3/332 "Жайылымдардың жалпы алаңына түсетін жүктеменің шекті рұқсат етілетін нормасын бекіту туралы"

бұйрығына (нормативтік құқықтық актілерді мемлекеттік тіркеу тізілімінде №11064 болып тіркелген) сәйкес әзірленді.

Жоспар жайылымдарды ұтымды пайдалану, мал азығына қажеттілікті тұрақты қамтамасыз ету және жайылымдардың тозу процестерін болдырмау мақсатында қабылданады.

Жоспар мазмұны:

1) құқық белгілейтін құжаттар негізінде жер санаттары, жер учаскелерінің меншік иелері және жер пайдаланушылар бөлінісінде Бөдене ауылдық округі аумағында жайылымдардың орналасу схемасы (картасы) (1-қосымша);

2) жайылым айналымының қолайлы схемалары (2-қосымша);

3) жайылымдардың, оның ішінде маусымдық жайылымдардың сыртқы және ішкі шекаралары мен алаңдары, жайылымдық инфрақұрылым объектілері белгіленген карта (3-қосымша);

4) жайылым пайдаланушылардың су тұтыну нормасына сәйкес жасалған су көздеріне (көлдерге, өзендерге, тоғандарға, апандарға, суару немесе суландыру каналдарына, құбырлы немесе шахталы құдықтарға) қол жеткізу схемасы (4-қосымша);

5) жайылымы жоқ жеке және (немесе) заңды тұлғалардың ауыл шаруашылығы жануарларының мал басын орналастыру үшін жайылымдарды қайта бөлу және оны берілетін жайылымдарға ауыстыру схемасы (5-қосымша);

6) ауылдық округ маңында орналасқан жайылымдармен қамтамасыз етілмеген жеке және (немесе) заңды тұлғалардың ауыл шаруашылығы жануарларының мал басын шалғайдағы жайылымдарға орналастыру схемасы (6-қосымша);

7) ауыл шаруашылығы жануарларын жаюдың және айдаудың маусымдық маршруттарын белгілейтін жайылымдарды пайдалану жөніндегі күнтізбелік графигі (7-қосымша).

Жоспар жайылымдарды геоботаникалық тексерудің жай-күйі туралы мәліметтерді, ветеринариялық-санитариялық объектілер туралы мәліметтерді, ауыл шаруашылығы мал басының саны туралы деректерді, олардың иелерін көрсете отырып, есепке ала отырып қабылданды - малдардың түрлері мен жыныстық-жас топтары бойынша қалыптастырылған үйірлердің, отарлардың, табындардың саны туралы деректерді, шалғайдағы жайылымдарда жаю үшін ауыл шаруашылығы жануарларының басын қалыптастыру туралы мәліметтерді, екпе және аридтік жайылымдарда ауыл шаруашылығы жануарларын жаю ерекшеліктерін, мал айдауға арналған сервитуттар туралы мәліметтерді және мемлекеттік органдар, жеке және (немесе) заңды тұлғалар берген өзге де деректерді қамтиды.

Әкімшілік-аумақтық бөлініс бойынша Бөдене ауылдық округінде 1 ауылдық елді мекен бар.

Бөдене ауылдық округінің жалпы алаңы 40484 гектар, оның ішінде егістік – 159 гектар, жайылым – 36471 гектар.

Жер санаттары бойынша:

ауыл шаруашылығы мақсатындағы жерлер - 13858 гектар;

елді мекендердің жерлері - 406 гектар;

өнеркәсіп, көлік, байланыс, ғарыш қызметі, қорғаныс, ұлттық қауіпсіздік мұқтажына арналған және өзге де ауыл шаруашылығына арналмаған жерлер -94 гектар;
босалқы жер - 26126 гектар.

Табиғи жағдайы бойынша Бөдене ауылдық округінің батыс бөлігі шөлді құмды жазықты білдіреді, Шығысы сортаң дала. Климаты континенттік: қысы салыстырмалы түрде жылы, жазы өте ыстық. Қаңтар айының орташа температурасы - 12,3° С, шілде айының орташа температурасы - 25,3° С. жауын-шашынның орташа жылдық мөлшері 200 мм.

Топырақ қоңыр сортаң, өзен жайылмаларында - шалғынды.

2021 жылдың 1 қаңтардағы жағдай бойынша Бөдене ауылдық округінде 1210 бас ірі қара, оның ішінде 962 бас аналығы, 3420 бас қой, ешкі, 591 бас жылқы, 896 бас түйе бар. Оның ішінде:

Бөдене ауылында:

ірі қара 954 бас, оның ішінде 771 бас аналығы, 2740 бас қой, ешкі, 322 бас жылқы, 187 бас түйе.

Жайылым алаңы 136 гектарды құрайды.

Бөдене ауылдық округіндегі ЖШС, шаруа және фермер қожалықтарындағы мал басы: ірі қара мал – 256 бас, қой, ешкі - 680 бас, жылқы 269 бас, түйе 118 бас құрайды.

ЖШС, шаруа және фермер қожалықтарының жайылымдары 13858 гектарды құрайды.

Бөдене ауылдық округі бойынша ауыл шаруашылығы жануарларын қамтамасыз ету үшін 21036 гектар жайылым жерлері бар. Елді мекендер шегінде 136 гектар жайылым бар.

Бөдене ауылдық округінде мал айдауға арналған сервитуттар орнатылмаған.

Жоғарыда көрсетілгендей, Қазақстан Республикасының "Жайылымдар туралы" Заңының-15 бабына сәйкес, жергілікті халықтың ауыл шаруашылығы жануарларының аналық (сауын) мал басын ұстау бойынша мұқтажын қанағаттандыру үшін елді мекендердің шегінде (Бөдене, Аққала ауылдары) орналасқан жайылымдар алаңы 136 га, ауыл шаруашылығы жануарларының 1 басына түсетін жайылым алаңы нормасы 18,0 га/бас болғанда жайылым қажеттілігі 13742 га құрайды. Жайылым алқаптарының қалыптасқан қажеттілігін Бөдене ауылдық округінің аумағында орналасқан Шамырмола, Ақсерке, Қособа учаскелерін пайдалану есебінен толықтыру қажет.

Жергілікті тұрғындардың басқа ауыл шаруашылық жануарларын жаю бойынша 24825 га көлемінде жайылымдық жер қажеттілігі бар, ауыл шаруашылығы жануарларының 1 басына түсетін жайылым алаңы нормасы ірі қара мал – 18,0 га/бас, қой мен ешкілер - 3,6 га/бас, жылқы - 21,6 га/бас, түйе - 25,2 га/бас.

Қажеттілік:

Ірі қара мал үшін-183 бас. * 18,0 га/бас.=3294 га;

Қой, ешкі үшін-2740 бас. * 3,6 га/бас.=9864 га;

Жылқы үшін-322 бас. * 21,6 га/бас.=6955 га.

Түйе үшін-187 бас. * 25,2 га/бас.=4712 га.

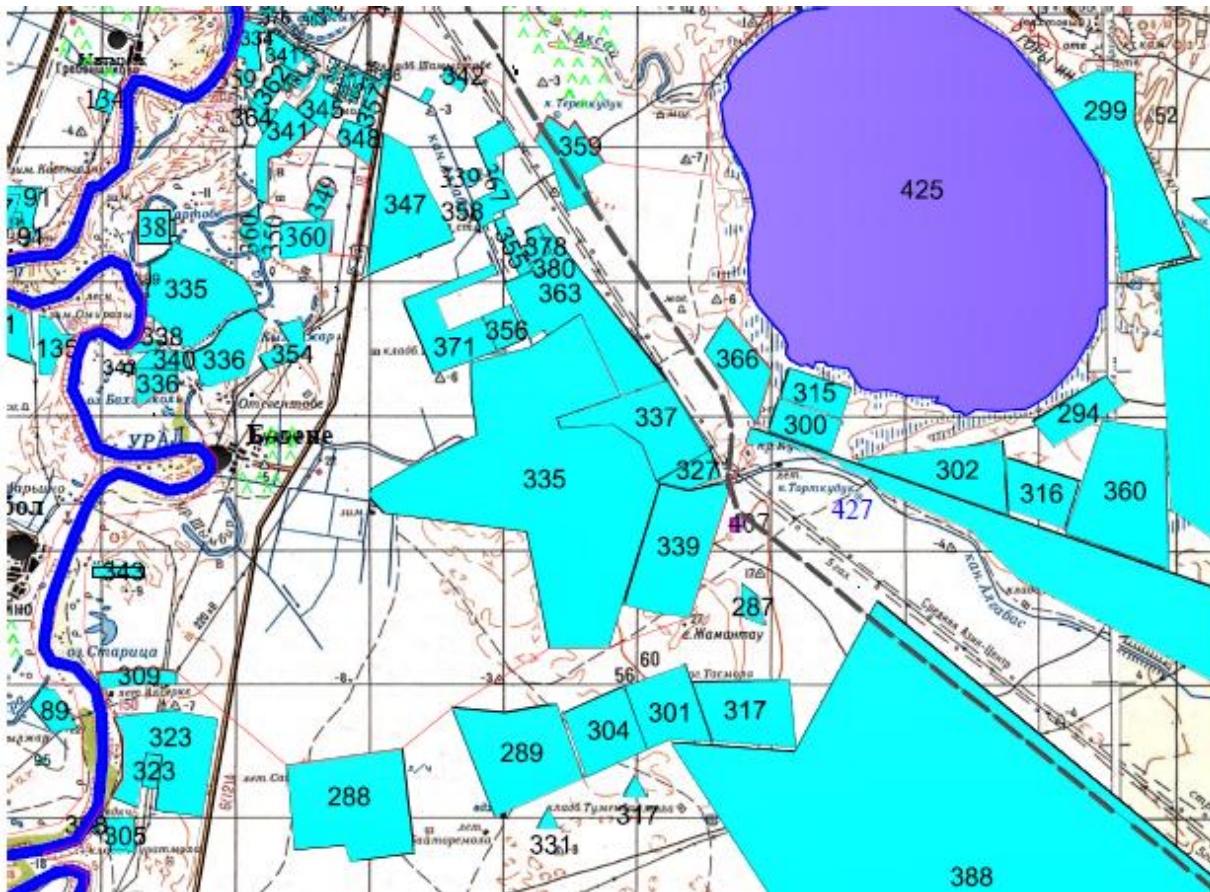
$3294+9864+6955+4712=24825$ га

Халықтың ауыл шаруашылық жануарларын ұстау үшін ішінара 8959 га көлеміндегі жайылымдық алқаптардың қажеттілігін Қособа учаскесін және Гумарову К.-612 га, Демеуову А.-100 га, Хасанғалиеву М.-30 га, Жумашеву А.-10 га, Аязғалиевой Т. -15 га, Беккалиеву А.-50 га, Чуйншкалиеву Л. -5 га, Табылдиевой Н.-38 га, Тулегеновой И.- 30 га, Зулкаш А.-300 га, ТОО "Мол" -475 га жер телімдерін пайдалану есебінен толықтыру қажет.





Қалған 15866 га мөлшеріндегі жайылымдық алқаптардың қажеттілігін осы жоспардың 8 - қосымшасына сәйкес Бөдене ауылдық округінің жергілікті халқының ауыл шаруашылығы малдарының басын Жарсуат ауылдық округінің - 15866 га жайылымдық алқаптарына ауыстыру есебінен толықтыру қажет.

Бөдене ауылдық округі бойынша 2021 жылға арналған жайылымдарды басқару және оларды пайдалану жөніндегі жоспарға 1-қосымша

Құқық белгілейтін құжаттар негізінде жер санаттары, жер учаскелерінің меншік иелері және жер пайдаланушылар бөлінісінде Бөдене ауылдық округі аумағында жайылымдардың орналасу схемасы (картасы)



Шартты белгілер:

-  Ауылдық округтердің шекаралары
-  Ауыл шаруашылығы жерлері санатындағы жайылымдар
-  Елді мекен жерлері санатындағы жайылымдар
-  Орман қоры жерлері санатындағы жайылымдар

Бөдене ауылдық округінің аумағында жайылымдардың орналасу схемасына (картасына) қоса берілетін жер учаскелерінің меншік иелері мен жер пайдаланушыларының тізімі

№ 1 кесте

№	Жер учаскелердің және жер пайдаланушылардың атауы	Жайылым алаңы, га	Атындағы мал басы	Жайылымдардың қажеттілігі, га	Артық жайылым, га
1	Темиргалиева Ирина "Акку"	83	8 бас	7 іқм*18,0га=126 га 1 жылқы*21,6га=21,6га 126га+21,6га=148 га	
				96 іқм*18,0га=1728 га 330 қой,ешкі*3,6га=	

2	Баєтова Орынша "Медет"	4898	426 бас	1 1 8 8 г а 1728га+1188га=2916 га	1982
3	Даутбай Есентай "Бирлик"	370	46 бас	32 іқм*18,0га=576 га 12 қой,ешкі*3,6га=43 га 2 жылқы*21,6га=43 га 576га+43га+43га=662 га	-
4	Ескожин Руслан "Ескожа"	579	116 бас	7 іқм*18,0га=126 га 93 қой,ешкі*3,6га=335 г а 5 жылқы*21,6га=108 га 11 түйе*25,2 га=277 га 126га+335га+108га+ 277га=846 га	-
5	Есмагамбетова Роза "Арман"	25	49 бас	9 іқм*18,0га=162га 29 қой,ешкі*3,6га= 1 0 4 г а 5 жылқы*21,6га=108 га 6 түйе*25,2 га=151 га 162га+104га+108га+ 151га=525га	-
6	Камалов Тугелбай "Жанажол"	800	114 бас	14 іқм*18,0га=252 га 84 қой,ешкі*3,6га=302 г а 16 жылқы*21,6га=345 г а 252га+302га+345га=899 га	-
7	Кикимов Отенияз "Алга"	75	50 бас	18 іқм*18,0га=324 га 32 қой,ешкі*3,6га=115 г а 324 га+115га=439 га	-
8	Исаев Кайрат "Толес"	277	Жоқ	-	277
9	Тулєгенов Санахмет "Қалыбай"	25	34 бас	5 іқм*18,0га=90 га 20 қой,ешкі*3,6га=72 га 9 жылқы*21,6га=194 га 90га+72га+194га=356 га	-
10	Халин Айбол "Айбол"	55	41 бас	41 жылқы*21,6га=885 га	-
11	Қуспанов Серик "Нурбек"	25	Жоқ	-	25
12	Қамбар Абылайхан "Абылайхан"	113	Жоқ	-	113
13	Гумаров Кенжеғали "Адилет"	612	Жоқ	-	612
14	Демеуов Аманжол "Нурдаулет"	100	Жоқ	-	100
15	Халова Айша "Амирбек"	60	80 бас	5 іқм*18,0га=90га 51 қой,ешкі*3,6га=183 г а 15 жылқы*21,6га=324 г а 9 түйе*25,2 га=227 га 90га+183га+324га+ 227га=824 га	-

16	Хасанғалиев Малик "Кайсар"	30	Жоқ	-	30
17	Искаков Сериккали "Аксерке"	30	6 бас	6 жылқы*21,6га=129га	-
18	Жумашев Айдарбек "Рахат"	10	Жоқ	-	10
19	Аязғалиева Тугуль Утегеновна "Айдын"	15	Жоқ	-	15
20	Алмағамбетова Роза "Кайтпас"	100	118 бас	118 жылқы*21,6га=2549га	-
21	Жумағулов Айткали "Айсултан"	1370	281 бас	20 іқм*18,0га=360 га 243 қой,ешкі*3,6га=875 г а 16 жылқы*21,6га=346 г а 2 түйе*25,2 га=50 га 360га+875га+346га+50га=1631 га	-
22	Алпамысов Асхат "Акжол"	100	29 бас	29 іқм*18,0га=522га	-
23	Беккалиев Артур "Диас"	50	Жоқ	-	50
24	Чуйыншқалиев Улыкпан "Бастау"	5	Жоқ	-	5
25	Садықов Талгат "Шарипжан"	14	19 бас	19 қой,ешкі*3,6га=68 га	-
26	Шуменов Самигулла "Айдын"	1175	112 бас	73 іқм*18,0га=1314га 39 жылқы*21,6га=842 г а 1314 га+842га=2156 га	-
27	Садықов Сағат "Токбай"	366	246 бас	197 іқм*18,0га=3546 га 31 қой,ешкі*3,6га=111 г а 18 жылқы*21,6га=389 г а 3546га+111га+389га=4046га	-
28	Сисенғалиев Танат	750	9 бас	2 іқм*18,0га=36 га 7 қой,ешкі*3,6га=25 га 36га+25 га=61 га	689
29	Табылдиева Нұрлықыз "Есенжан"	38	Жоқ	-	38
30	Тулегенова Изгил "Би тур"	30	Жоқ	-	30
31	Зулқаш Акмарал	300	Жоқ	-	300
32	Жубанғали Салават "Болашақ"	215	24 бас	24 іқм*18,0га=432 га	-
33	Серғазиев Аамандос	10	Жоқ	-	10
34	Бакенов Саулет "Астана"	18	5 бас	5 іқм*18,0га=90га	-
35	Шуменов Саламат	400	80 бас	18 іқм*18,0га=324 га 37 қой,ешкі*3,6га=133 г а 17 жылқы*21,6га=367 г а 8 түйе*25,2 га=202 га 324га+133га+367га+202га=1026 га	-
36	Кашиев Берик	105	Жоқ	-	105

37	Дошкаев Жолдас	1	9 бас	9 іқм*18,0га=162 га	-
38	Аристанов Алмат	10	4 бас	4 жылқы*21,6га=86 га	-
39	Матвеев Александр	10	15 бас	15 қой,ешкі*3,6га=54 га	-
40	Туреханов Ержан	10	19 бас	19 іқм*18,0га=342 га	-
41	Изтелеуова Майгул	6	Жоқ	-	6
42	Букеев Есбол	3	Жоқ	-	-
43	Сабилов Нурлан	50	6 бас	6 іқм*18,0га=108га	-
44	Капашев Рафаель	15	Жоқ	-	-
45	Ундыбаев Мурат	30	Жоқ	-	-
46	Маканова Венера	20	Жоқ	-	-
47	ТОО "Мол"	475	Жоқ	-	475

Бөдене ауылдық округінің елді мекендер шегіндегі жайылымдық алқаптар мен мал басы саны туралы мәлімет

№ 2 кесте

№	Елді мекен атауы	Жайылым алаңы, га	Жайылым алаңы, га	Жайылым алқаптарының қажеттілігі,га	Жайылым алқаптарының жетіспеушілігі немесе артықтығы,га
1	Бөдене ауылы	136	ІҚМ- 954бас (оның ішінде аналық (сауын) мал басы-771 б а с) Қой, ешкі-2740 бас Жылқы-322 бас Түйе-87 бас	ІҚМ 183 бас * 18,0 га/бас=3294 га (ІҚМ (аналығы) 771 бас*18,0га/бас=13878 га) Қой, ешкі 2740 бас *3,6 га/бас= 9864 га Жылқы 322 бас *21,6 га/бас= 6955 га Түйе 187 бас * 25,2 га/бас=4712 га	Ауыл шаруашылығы жануарларын 3294 га +9864 га+6955 га+4712 га= 24825 га маусымдық және шалғайдағы жайылымда ұ с т а у 771аналық мал басына 136 га-13878 га= -13742 га жайылым жетіспейді

Халықтың ауыл шаруашылық жануарларын орналастыру үшін жайылым алқаптарының қайта бөлінуі жөнінде мәлімет

№ 3 кесте

№	Елді мекен атауы	Жайылым алаңы, га	Жайылым алаңы, га	Жер учаскелердің және жер пайдаланушылардың атауы	Алаңы, га	Жайылым алқаптарының жетіспеушілігі немесе артықтығы,га
1	ІҚМ 183 бас (Бөдене ауылы)	ІҚМ 183 бас* 18,0 га/бас=3294 га	3294 га	Қособа учаскесі-7294 га Барлығы 7294 га	7294 га	7294 га-3294 га= - 4000 га
				Кособа учаскесі - 4000 га Гумарову К.-612 га		

2	Қой, ешкі 2740 бас (Бөдене ауылы)	Қой, ешкі 2740 бас*3,6 га/бас = 9864 га	9864 га+6955 га+4712 га= 21531 га	Демеуову А.-100 га Хасанғалиеву М.-30 га Жумашеву А.-10 га Аязғалиевой Т.-15 га Бекқалиеву А. -50 га Чуйншқалиеву Л.-5 га Табылдиевой Н.-38 га Тулегеновой И.- 30 га Зулқаш А.-300 га ТОО "Мол" -475 га Барлығы: 5665 га	5665 га	5665 га-21531 га=-15866 га
	Жылқы 322 бас (Бөдене ауылы)	Жылқы 322 бас*21,6 га/бас =6955 га				
	Түйе187 бас (Бөдене ауылы)	Түйе187 бас*25,2 га/бас =4712 га				

Бөдене ауылдық округі бойынша 2021 жылға арналған жайылымдарды басқару және оларды пайдалану жөніндегі жоспарға 2-қосымша

Жайылым айналымының қолайлы схемалары

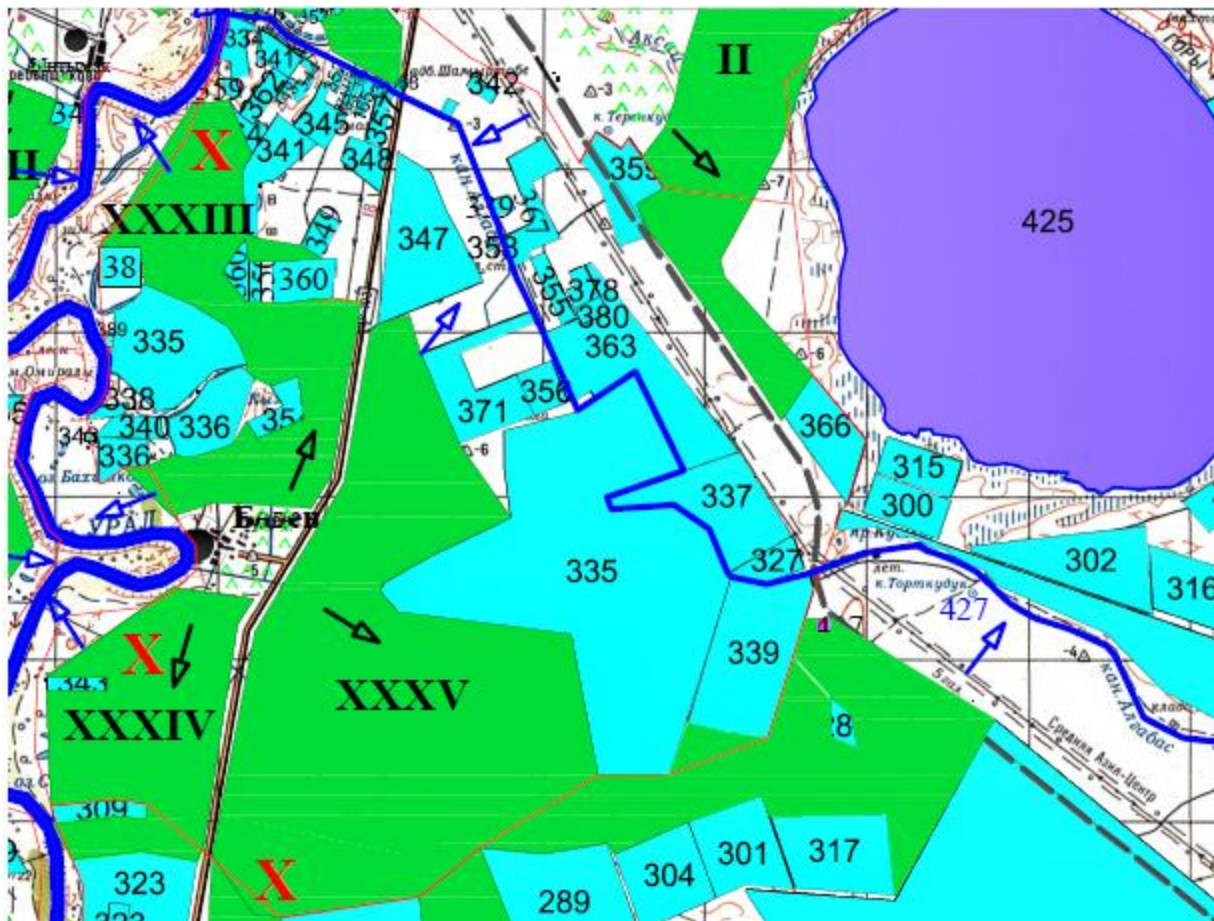
Бөдене ауылдық округіндегі жайылым айналымының қолайлы схемасы

Жылы	1 қаша	2 қаша	3 қаша	4 қаша
2021	Демалушы қаша	1 маусым көктемгі-жазғы	2 маусым жазғы	3 маусым күзгі

Ескерту: 1, 2, 3, 4-жыл ішінде қашаларды пайдалану кезектілігі

Бөдене ауылдық округі бойынша 2021 жылға арналған жайылымдарды басқару және оларды пайдалану жөніндегі жоспарға 3-қосымша

Жайылымдардың, оның ішінде маусымдық жайылымдардың сыртқы және ішкі шекаралары мен алаңдары, жайылымдық инфрақұрылым объектілері белгіленген карта



Шартты белгілер:

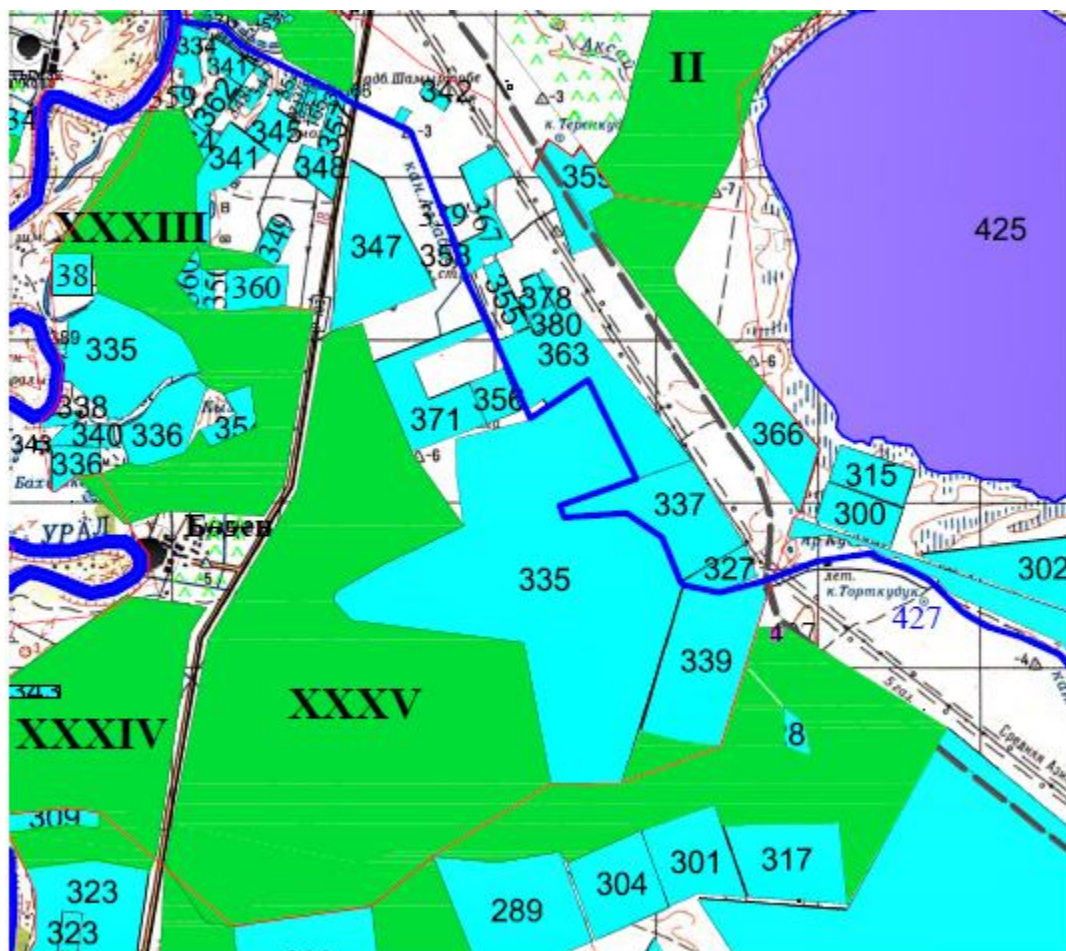
- Ауылдық округтердің шекаралары
- Су объектілері (көлдер, өзендер, каналдар, тоғандар және басқа да көздер)
- Елді мекендер
- Маусымдық жайылымдардың сыртқы және ішкі шекаралары
- I, II, III Жайылым айналымы
- X Жайылымдық инфрақұрылым объектілері
- Маусымдық мал жаю және ауылшаруашылық жануарларының қозғалысы
- Жайылымды пайдаланушылардың су көздеріне кіру жолдары

Бөдене ауылдық округі бойынша 2021 жылға арналған жайылымдарды басқару және оларды пайдалану жөніндегі жоспарға 4-қосымша





Жайылым пайдаланушылардың су тұтыну нормасына сәйкес жасалған су көздеріне (көлдерге, өзендерге, тоғандарға, апандарға, суару немесе суландыру каналдарына, құбырлы немесе шахталы құдықтарға) қол жеткізу схемасы

Бір ауыл шаруашылығы жануарына су тұтынудың орташа тәуліктік нормасы Қазақстан Республикасы Премьер-Министрінің орынбасары – Ауыл шаруашылығы министрінің 2017 жылғы 24 сәуірдегі № 173 бұйрығымен бекітілген жайылымдарды ұтымды пайдалану ережесінің 9-тармағына сәйкес анықталады (нормативтік құқықтық актілерді мемлекеттік тіркеу тізілімінде № 15090 болып тіркелген). Бөдене ауылдық округінің аумағындағы суару-суландыру каналы бар.

Бөдене ауылдық округі



Шартты белгілер:




-  Ауылдық округтердің шекаралары
-  Маусымдық жайылымдардың сыртқы және ішкі шекаралары
-  Елді мекен жерлері санатындағы жайылымдар
-  Негізгі су көздері (өзендер, көлдер, тоғандар және т. б.)

Бөдене ауылдық округі бойынша 2021 жылға арналған жайылымдарды басқару және оларды пайдалану жөніндегі жоспарға 5-қосымша

Жайылымы жоқ жеке және (немесе) заңды тұлғалардың ауыл шаруашылығы жануарларының мал басын орналастыру үшін жайылымдарды қайта бөлу және оны берілетін жайылымдарға ауыстыру схемасы

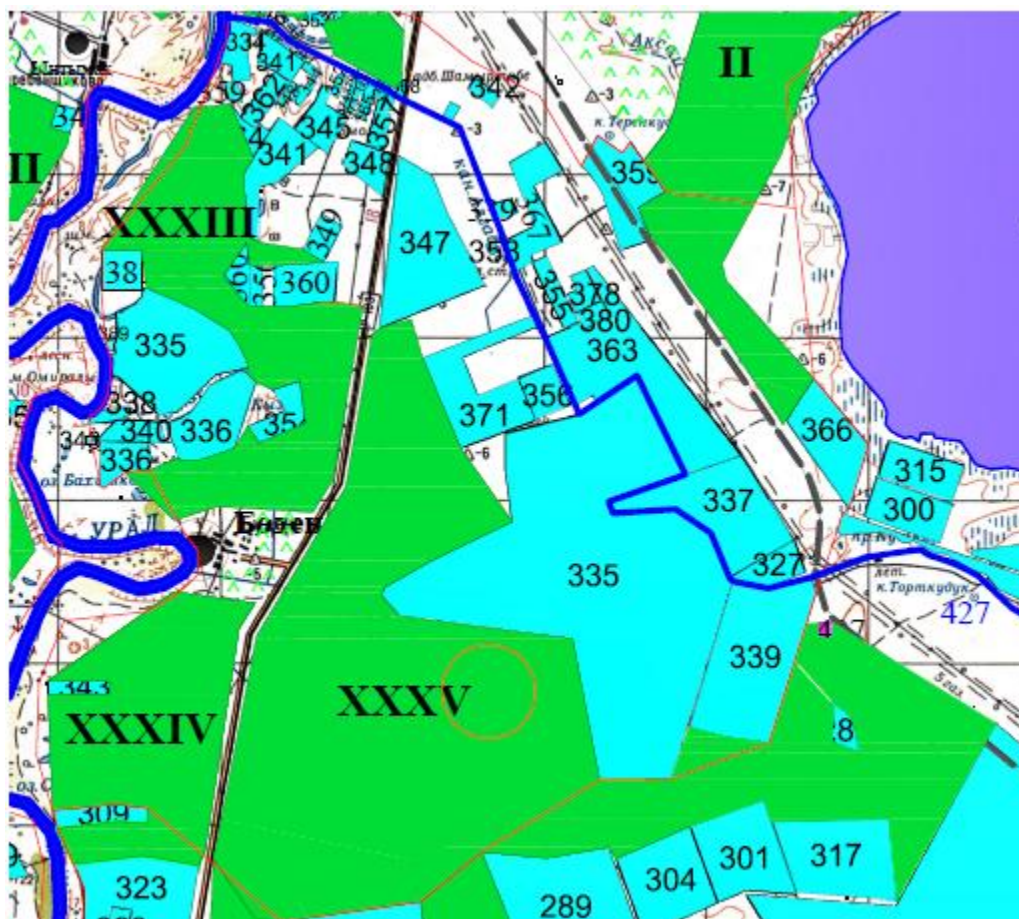


Шартты белгілер:




-  Ауылдық округтердің шекаралары
-  Елді мекен жерлері санатындағы жайылымдар
-  Қайта бөлінетін жайылымдар

Бөдене ауылдық округі бойынша 2021 жылға арналған жайылымдарды басқару және оларды пайдалану жөніндегі жоспарға 6-қосымша

Ауылдық округі маңында орналасқан жайылымдармен қамтамасыз етілмеген жеке және (немесе) заңды тұлғалардың ауыл шаруашылығы жануарларының мал басын шалғайдағы жайылымдарға орналастыру схемасы



Шартты белгілер:

-  Ауылдық округтердің шекаралары
-  Елді мекен жерлері санатындағы жайылымдар
-  Шалғайдағы жайылымдар

Бөдене ауылдық округі бойынша 2021 жылға арналған жайылымдарды басқару және оларды пайдалану жөніндегі жоспарға 7-қосымша

Ауыл шаруашылығы жануарларын жаюдың және айдаудың маусымдық маршруттарын белгілейтін жайылымдарды пайдалану жөніндегі күнтізбелік графигі.

№	Елді мекен атауы	2021 жылға қашалар саны			
		1	2	3	4
1	Бөдене ауылы	КЖМ	ЖМ	ЖКМ	ДҚ

Ескерту: аббревиатуралардың толық жазылуы:

КЖМ – көктемгі-жазғы маусым;

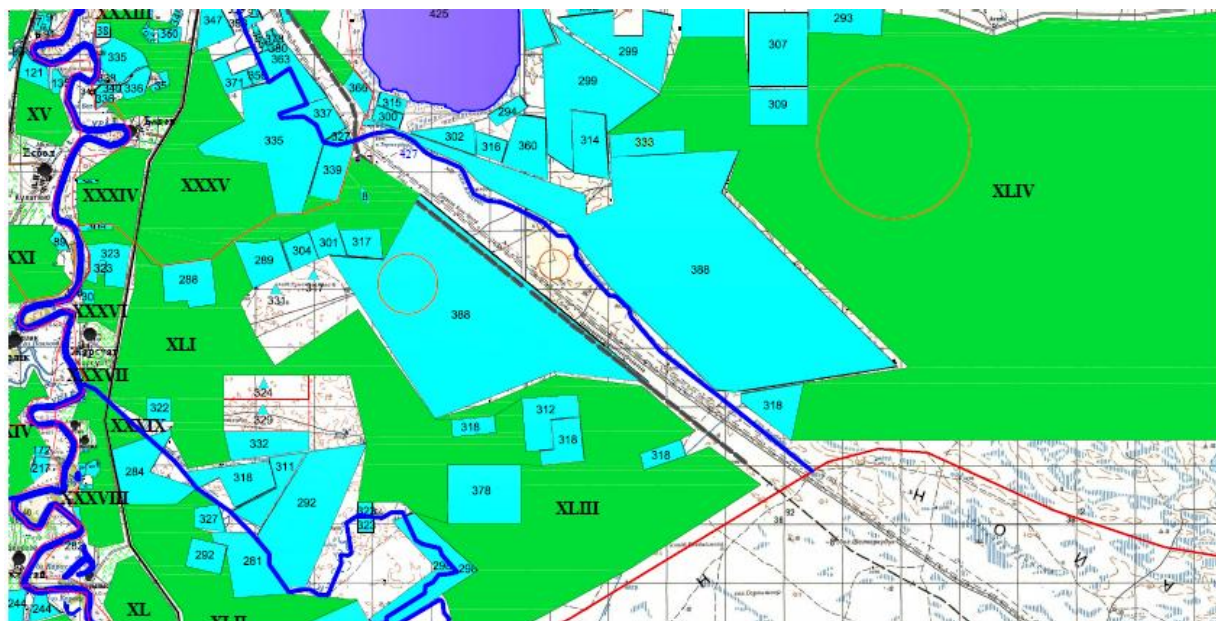
ЖКМ – жазғы-күзгі маусым;

ЖМ – жазғы маусым;

ДҚ – демалушы қаша.

Бөдене ауылдық округі бойынша 2021 жылға арналған жайылымдарды басқару және оларды пайдалану жөніндегі жоспарға 8-қосымша

Жарсуат ауылдық округінен – 15866 гектар



Шартты белгілер:



Жайылымдармен қамтамасыз етілмеген жеке және (немесе) заңды тұлғалардың шалғайдағы жайылымдарына ауыл шаруашылығы мал басын орналастыру схемасы

Индер аудандық мәслихатының 2021 жылғы 06 қыркүйектегі № 49-VII шешіміне 3-қосымша

Жарсуат ауылдық округі бойынша 2021 жылға арналған жайылымдарды басқару және оларды пайдалану жөніндегі жоспар

Осы Жарсуат ауылдық округі бойынша 2021 жылға арналған жайылымдарды басқару және оларды пайдалану жөніндегі жоспар (бұдан әрі-Жоспар) Қазақстан Республикасының 2001 жылғы 23 қаңтардағы "Қазақстан Республикасындағы жергілікті мемлекеттік басқару және өзін-өзі басқару туралы" Заңына, Қазақстан Республикасының 2017 жылғы 20 ақпандағы "Жайылымдар туралы" Заңына, Қазақстан Республикасы Премьер-Министрінің орынбасары – Қазақстан Республикасы Ауыл шаруашылығы министрінің 2017 жылғы 24 сәуірдегі № 173 "Жайылымдарды ұтымды пайдалану қағидаларын бекіту туралы" бұйрығына (нормативтік құқықтық актілерді мемлекеттік тіркеу тізілімінде № 15090 болып тіркелген), Қазақстан Республикасы Ауыл шаруашылығы министрінің 2015 жылғы 14 сәуірдегі № 3-3/332 "Жайылымдардың жалпы алаңына түсетін жүктеменің шекті рұқсат етілетін нормасын бекіту туралы" бұйрығына (нормативтік құқықтық актілерді мемлекеттік тіркеу тізілімінде № 11064 болып тіркелген) сәйкес әзірленді.

Жоспар жайылымдарды ұтымды пайдалану, мал азығына қажеттілікті тұрақты қамтамасыз ету және жайылымдардың тозу процестерін болдырмау мақсатында қабылданады.

Жоспар мазмұны:

- 1) құқық белгілейтін құжаттар негізінде жер санаттары, жер учаскелерінің меншік иелері және жер пайдаланушылар бөлінісінде Жарсуат ауылдық округі аумағында жайылымдардың орналасу схемасы (картасы) (1-қосымша);
- 2) жайылым айналымының қолайлы схемалары (2-қосымша);
- 3) жайылымдардың, оның ішінде маусымдық жайылымдардың сыртқы және ішкі шекаралары мен алаңдары, жайылымдық инфрақұрылым объектілері белгіленген карта (3-қосымша);
- 4) жайылым пайдаланушылардың су тұтыну нормасына сәйкес жасалған су көздеріне (көлдерге, өзендерге, тоғандарға, апандарға, суару немесе суландыру каналдарына, құбырлы немесе шахталы құдықтарға) қол жеткізу схемасы (4-қосымша);

5) жайылымы жоқ жеке және (немесе) заңды тұлғалардың ауыл шаруашылығы жануарларының мал басын орналастыру үшін жайылымдарды қайта бөлу және оны берілетін жайылымдарға ауыстыру схемасы (5-қосымша);

6) ауылдық округ маңында орналасқан жайылымдармен қамтамасыз етілмеген жеке және (немесе) заңды тұлғалардың ауыл шаруашылығы жануарларының мал басын шалғайдағы жайылымдарға орналастыру схемасы (6-қосымша);

7) ауыл шаруашылығы жануарларын жаюдың және айдаудың маусымдық маршруттарын белгілейтін жайылымдарды пайдалану жөніндегі күнтізбелік графигі (7-қосымша).

Жоспар жайылымдарды геоботаникалық тексерудің жай-күйі туралы мәліметтерді, ветеринариялық-санитариялық объектілер туралы мәліметтерді, ауыл шаруашылығы мал басының саны туралы деректерді, олардың иелерін көрсете отырып, есепке ала отырып қабылданды - малдардың түрлері мен жыныстық-жас топтары бойынша қалыптастырылған үйірлердің, отарлардың, табындардың саны туралы деректерді, шалғайдағы жайылымдарда жаю үшін ауыл шаруашылығы жануарларының басын қалыптастыру туралы мәліметтерді, екпе және аридтік жайылымдарда ауыл шаруашылығы жануарларын жаю ерекшеліктерін, мал айдауға арналған сервитуттар туралы мәліметтерді және мемлекеттік органдар, жеке және (немесе) заңды тұлғалар берген өзге де деректерді қамтиды.

Әкімшілік-аумақтық бөлініс бойынша Жарсуат ауылдық округінде 5 ауылдық елді мекен бар.

Жарсуат ауылдық округінің жалпы алаңы 317014 гектар, оның ішінде егістік – 117 гектар, жайылым – 288204 гектар.

Жер санаттары бойынша:

ауыл шаруашылығы мақсатындағы жерлер - 97903 гектар;

елді мекендердің жерлері - 9268 гектар;

өнеркәсіп, көлік, байланыс, ғарыш қызметі, қорғаныс, ұлттық қауіпсіздік мұқтажына арналған және өзге де ауыл шаруашылығына арналмаған жерлер -214 гектар;

босалқы жер-209629 гектар.

Табиғи жағдайы бойынша Жарсуат ауылдық округінің батыс бөлігі шөлді құмды жазықты білдіреді, шығысы сортаңдала. Климаты континенттік: қысы салыстырмалы түрде жылы, жазы өте ыстық. Қаңтар айының орташа температурасы-12,3 ° С, шілде айының орташа температурасы-25,3 ° С. жауын-шашынның орташа жылдық мөлшері 200 мм.

Топырақ қоңыр сортаң, өзен жайылмаларында - шалғынды.

2021 жылдың 1 қаңтардағы жағдай бойынша Жарсуат ауылдық округінде 3539 бас ірі қара, оның ішінде 2866 бас аналығы, 12245 бас қой, ешкі, 1220 бас жылқы, 553 бас түйе бар. Оның ішінде:

Жарсуат ауылында:

ірі қара 975 бас, оның ішінде 896 бас аналығы, 4523 бас қой, ешкі, 176 бас жылқы, 249 бас түйе.

Жайылым алаңы 8585 гектарды құрайды.

Құрылыс ауылында:

ірі қара 341 бас, оның ішінде аналығы 256 бас, 1059 бас қой, ешкі, 60 бас жылқы, 64 бас түйе.

Жайылым алаңы 100 гектарды құрайды.

Қызылжар ауылында:

ірі қара 53 бас, оның ішінде аналығы 40 бас, 295 бас қой, ешкі, 26 бас жылқы, 1 бас түйе.

Жайылым алаңы 100 гектарды құрайды.

Ақтан ауылында:

ірі қара 124 бас, оның ішінде аналығы 112 бас, 138 бас қой, ешкі, 5 бас жылқы.

Жайылым алаңы 100 гектарды құрайды.

Кетебай ауылында:

ірі қара 674 бас, оның ішінде аналығы 637 бас, 2558 бас қой, ешкі, 23 бас жылқы, 29 бас түйе.

Жайылым алаңы 100 гектарды құрайды.

Жарсуат ауылдық округіндегі ЖШС, шаруа және фермер қожалықтарындағы мал басы: ірі қара мал – 1372 бас, қой, ешкі - 3672 бас, жылқы 930 бас, түйе 210 бас құрайды.

ЖШС, шаруа және фермер қожалықтарының жайылымдары 97903 гектарды құрайды.

Жарсуат ауылдық округі бойынша ауыл шаруашылығы жануарларын қамтамасыз ету үшін 149988 гектар жайылым жерлері бар. Елді мекендер шегінде 8985 гектар жайылым бар.

Жарсуат ауылдық округінде мал айдауға арналған сервитуттар орнатылмаған.

Жоғарыда көрсетілгендей, Қазақстан Республикасының "Жайылымдар туралы" Заңының 15-бабына сәйкес, жергілікті халықтың ауыл шаруашылығы жануарларының аналық (сауын) мал басын ұстау бойынша мұқтажын қанағаттандыру үшін елді мекендердің шегінде (Жарсуат, Қызылжар, Ақтан, Құрылыс, Кетебай ауылдары) орналасқан жайылымдар алаңы 8985 га, ауыл шаруашылығы жануарларының 1 басына түсетін жайылым алаңы нормасы 18,0 га/бас болғанда жайылым қажеттілігі 25953 га құрайды. Жайылым алқаптарының қалыптасқан қажеттілігін Жарсуат ауылдық округінің аумағында орналасқан Құрайлы Сай каналы, Мұратмола, Баймағанбет, Молымбет, Мешит зираты маңы, Жанақұдық, Қалымбет, Саршығанақ учаскелерін пайдалану есебінен толықтыру қажет.

Жергілікті тұрғындардың басқа ауыл шаруашылық жануарларын жаю бойынша 49838 га көлемінде жайылымдық жер қажеттілігі бар, ауыл шаруашылығы жануарларының 1 басына түсетін жайылым алаңы нормасы ірі қара мал – 18,0 га/бас, қой мен ешкілер -3,6 га/бас, жылқы - 21,6 га/бас, түйе - 25,2 га/бас.

Қажеттілік:

Ірі қара мал үшін-226 Бас. * 18,0 га/бас.=4068 га;

Қой, ешкі үшін-8573 бас. * 3,6 га/бас.=30863 га;

Жылқы үшін-290 бас. * 21,6 га/бас.=6264 га.

Түйе үшін-343 бас. * 25,2 га/бас.=8643 га.

4068+30863+6264+8643=49838 га

Халықтың ауыл шаруашылық жануарларын ұстау үшін ішінара 19 102 га көлеміндегі жайылымдық алқаптардың қажеттілігін Жарсуат ауылдық округінің аумағында орналасқан Жаңақұдық, Қалымбет, Сарышығанақ учаскелері есебінен толықтыру қажет.

Қалған 30736 га көлеміндегі жайылым алқаптарының қажеттілігін ауыл шаруашылық жануарларын шалғайдағы жайылымдарға ауыстыру арқылы Сухой каналы, Сарышығанақ учаскелері есебінен толықтыру қажет.

Жарсуат ауылдық округі бойынша 2021 жылға арналған жайылымдарды басқару және оларды пайдалану жөніндегі жоспарға 1-қосымша

Құқық белгілейтін құжаттар негізінде жер санаттары, жер учаскелерінің меншік иелері және жер пайдаланушылар бөлінісінде Жарсуат ауылдық округі аумағында жайылымдардың орналасу схемасы (картасы)



Шартты белгілер:



Ауылдық округтердің шекаралары



Ауыл шаруашылығы жерлері санатындағы жайылымдар



Елді мекен жерлері санатындағы жайылымдар



Орман қоры жерлері санатындағы жайылымдар

Жарсуат ауылдық округінің аумағында жайылымдардың орналасу схемасына (картасына) қоса берілетін жер учаскелерінің меншік иелері мен жер пайдаланушыларының тізімі

№ 1 кесте

№	Жер учаскелердің және жер пайдаланушылардың атауы	Жайылым алаңы, га	Атындағы мал басы	Жайылымдардың қажеттілігі, га	Артық жайылым, га
1	Жаналисов Керей "Мағзом Мурасы"	1490	148 бас	23 ІҚМ*18,0га=414 га 111 қой, ешкі*3,6га=399 га 12 түйе*21,6га=259 га 2 түйе*25,2га=50 га 414га+399га+259га+50га=1122га	368
2	Шаукеров Сулиман "Казбек"	524	69 бас	5 ІҚМ*18,0га=90 га 55 қой, ешкі*3,6га=198 га 9 түйе*25,2га=227 га 90га+198га+227га=515га	9
3	Жылқышиев Қойшығұл "Култегін"	70	Жоқ	-	70
4	Кариев Балгабай "Махамбет"	1620	163 бас	42 ІҚМ*18,0га=756 га 42 түйе*21,6га=907 га 79 түйе*25,2га=1991 га 756га+907га+1991га=3654га	-
5	Аканов Нурбек	30	Жоқ	-	30
6	Утешев Сагинтай "Иманкул"	1500	Жоқ	-	1500
7	Мухитова Венера "Димаш"	50	Жоқ	-	50
8	Махуов Даулет "Даулет"	1260	168 бас	32 ІҚМ*18,0га=576 га 136 түйе*21,6га=2938 га 576га+2938га=3514га	-
9	Кагазов Гизатолла "Кайнур"	1220	40 бас	40 қой, ешкі*3,6га=144 га	1076
10	Олжабайұлы Зинулла	100	26 бас	26 ІҚМ*18,0га=468га	-
11	Жаншина Агибаш "Жанша"	4	Жоқ	-	4
				484 ІҚМ*18,0га=8712 га 1010 қой, ешкі*3,6га=3636 га	

12	Кулбасов Н "Асыл-Агро"	10322	1626 бас	132 түйе*21,6га=2851 га 8712га+3636га+2851га= 15199га	-
13	Естай Куаныш "Актобе-1"	2570	66 бас	53 ИҚМ*18,0га=954 га 13 түйе*21,6га=281 га 954га+281га=1235га	1335
14	Багикереев Абай "Гулхан-Азиза"	250	Жоқ	-	250
15	Нугманова Құттыбай "Сұлтан"	1250	124 бас	58 ИҚМ*18,0га=1044 га 60 кой, ешкі*3,6га=216 га 6 түйе*21,6га=129 га 1044га+216га+129га= 1389га	-
16	Мендигалиев Манарбек "Олжас"	5360	261 бас	19 ИҚМ*18,0га=342 га 202 кой, ешкі*3,6га=727 га 40 түйе*21,6га=864 га 342га+727га+864га= 1933га	3427
17	Нажиденов Каламгали "Нажиденов "	7	Жоқ	-	7
18	Султанов Ибрагим	1800	101 бас	12 ИҚМ*18,0га=216 га 37 кой, ешкі*3,6га=133 га 29 түйе*21,6га=626 га 23 түйе*25,2га=579 га 216га+133га+626га+ 579га=1554 га	246
19	Кушеков Кайргали	6550	745 бас	23 ИҚМ*18,0га=414 га 676 кой, ешкі*3,6га= 2434 га 46 түйе*21,6га=993 га 414га+2434га+993га= 3841га	2709
20	Утепкалиев Сериккали "Алтықұлаш"	700	478 бас	53 ИҚМ*18,0га=954 га 411 кой, ешкі*3,6га= 1479 га 14 түйе*21,6га=302 га 954га+1479га+302га= 2735 га	-
21	Түймебаева Кырмызы	400	7 бас	7 ИҚМ*18,0га=126 га	274
22	Жумагулов Сейткали	500	64 бас	9 ИҚМ*18,0га=162га 50 кой, ешкі*3,6га=180 га 3 түйе*21,6га=65 га 2 түйе*25,2га=50 га 162га+180га+65га+50га =457га	43
23	Узаккалиев Мендигали	1000	Жоқ	-	1000

24	Кагазова Улболсын	400	3 бас	3 ІҚМ*18,0га=54 га	346
25	Абдирова Сара "Базым"	75	Жоқ	-	75
26	Каримова Магрипа	1	Жоқ	-	1
27	Ермағамбетов Сырым	2000	Жоқ	-	2000
28	Мусағалиев Гарипулла	110	Жоқ	-	110
29	Жумағалиев Серікқали	1000	460 бас	6 ІҚМ*18,0га=108 га 440 кой, ешкі*3,6га= 1 5 8 4 га 8 түйе*21,6га=173 га 6 түйе*25,2га=151 га 108га+1584га+173га+ 151га=2016 га	-
30	Кенжеахметов Марат	1000	Жоқ	-	1000
31	Супалиева Гульжазира	750	Жоқ	-	750
32	Батабиев Сабит	1000	25 бас	25 түйе*21,6га=540 га	460
33	Калиев Самат	2	8 бас	8 ІҚМ*18,0га=144 га	-
34	Нугманов Амансерик	1000	36 бас	36 ІҚМ*18,0га=648 га	352
35	Бакитов Салават	180	Жоқ	-	180
36	Хасан Орынғали	300	Жоқ	-	300
37	Жанғалиев Елдос	1450	344 бас	16 ІҚМ*18,0га=288 га 305 кой, ешкі*3,6га= 1 0 9 8 га 23 түйе*21,6га=497 га 288га+1098га+497га= 1883га	-
38	Кулбасов Манап	3300	150 бас	95 ІҚМ*18,0га=1710 га 55 түйе*21,6га=1188 га 1710га+1188га=2898 га	402
39	Шонышев Қалыбек	300	Жоқ	-	300
40	Амантаев Руслан	1378	Жоқ	-	1378
41	Дауталиев Махамбет Мендигалиевич	10	Жоқ	-	10
42	Таженов Ибатолла Кенесович	250	69 бас	14 ІҚМ*18,0га=252 га 24 кой, ешкі*3,6га=86 га 17 түйе*21,6га=367 га 14 түйе*25,2га=353 га 252га+86га+367га+353га =1058 га	-
43	Махуов Дархан Алдабергенович	690	Жоқ	-	690
44	Смайлов Мәди	950	Жоқ	-	950
45	Бисенбаев Саламат	100	Жоқ	-	100
46	Кулбасов Қайрат	400	Жоқ	-	400
47	Жаншин Руслан	2	Жоқ	-	2
48	Кажмуратов Аманжол	1222	184 бас	34 ІҚМ*18,0га=612 га 101 кой, ешкі*3,6га=363 г а 23 түйе*21,6га=497 га	-

				26 түйе*25,2га=655 га 612га+363га+497га+ 655га=2127 га	
49	Курмангалиев Муханбетжан	6	Жоқ	-	6
50	Сериков Қайрат	400	Жоқ	-	400
51	Тулегенов Канат	950	108 бас	10 ІҚМ*18,0га=180 га 2 қой, ешкі*3,6га=7 га 32 түйе*21,6га=691 га 64 түйе*25,2га=1613 га 180га+7га+691га+1613га =2491 га	-
52	Дауталиев Азат	800	53 бас	53 ІҚМ*18,0га=954га	-
53	Сатыбалдиев Аскар	2000	Жоқ	-	2000
54	Мусағалиева Гульнар	2000	Жоқ	-	2000
55	Кашиев Берик	300	21 бас	7 ІҚМ*18,0га=126га 8 қой, ешкі*3,6га=29 га 3 түйе*21,6 га=65 га 3 түйе*25,2 га=75 га 126га+29га+65га+75га= 295 га	5
56	ПК Жарсуат	35000	1171 бас	37 ІҚМ*18,0га=666 га 1100 қой, ешкі *3,6га= 3960 га 17 түйе*21,6 га=367 га 17 түйе*25,2 га=428 га 666га+3960га+367га+ 428га=5421га	29527

Жарсуат ауылдық округінің елді мекендер шегіндегі жайылымдық алқаптар мен мал басы саны туралы мәлімет

№ 2 кесте

№	Елді мекен атауы	Жайылым алаңы, га	Жайылым алаңы, га	Жайылым алқаптарының қажеттілігі, га	Жайылым алқаптарының жетіспеушілігі немесе артықтығы, га
1	Жарсуат ауылы	8585	ІҚМ- 975 бас (оның ішінде аналық (сауын) мал басы-896 бас) Қой, ешкі- 4523 б а с Жылқы -176 бас Түйе-249 бас	ІҚМ 79 бас *18,0 га/бас=1422 га (ІҚМ (аналығы) 896 бас*18,0 га/бас=16128 га) Қой, ешкі 4523 бас *3,6 га/бас= 16283 га Жылқы 176 бас * 21,6 га/бас=3801 г а Түйе 249 бас * 25,2 га/бас=6275 га	Ауыл шаруашылығы жануарларын 1422га +16283га+3801га+6275га= 27781маусымдық және шалғайдағы жайылымда ұстау 4523 аналық мал басына 8585га-16128 га= -7543га жайылым жетіспейді

2	Қызылжар ауылы	100	ІҚМ- 53 бас (оның ішінде аналық (сауын) мал басы-40 бас) Қой,ешкі- 295 б а с Жылқы -26 бас Түйе-1 бас	ІҚМ 13 бас *18,0 га/бас=234 га (ІҚМ (аналығы) 40 бас*18,0 га/бас=720 га) Қой,ешкі 295 бас *3,6 га/бас=1062 г а Жылқы 26 бас * 21,6 га/бас=562 г а Түйе 1 бас *25,2 га/бас=25 га	Ауыл шаруашылығы жануарларын 234га+1062га+562га+25га=1883 га маусымдық және шалғайдағы жайылымда ұстау 40 аналық мал басына 100га-720га= -620га жайылым жетіспейді
3	Ақтан ауылы	100	ІҚМ- 124 бас (оның ішінде аналық (сауын) мал басы-112 бас) Қой,ешкі- 138 б а с Жылқы -5 бас	ІҚМ 12 бас *18,0 га/бас=216 га (ІҚМ (аналығы) 112 бас*18,0 га/бас=2016 га) Қой,ешкі 138бас *3,6 га/бас=497 г а Жылқы 5 бас * 21,6 га/бас=108 га	Ауыл шаруашылығы жануарларын 216га+497га+108га=821 га маусымдық және шалғайдағы жайылымда ұстау 112 аналық мал басына 100га-2016га= -1916га жайылым жетіспейді
4	Құрылыс ауылы	100	ІҚМ- 341 бас (оның ішінде аналық (сауын) мал басы-256 бас) Қой,ешкі-1059 б а с Жылқы -60 бас Түйе-64 бас	ІҚМ 85 бас *18,0 га/бас=1530 га (ІҚМ (аналығы) 256 бас*18,0 га/бас=4608 га) Қой, ешкі 1059 бас *3,6 га/бас= 3 8 1 2 г а Жылқы 60 бас * 21,6 га/бас=1296 г а Түйе 64 бас *25,2 га/бас=1612 га	Ауыл шаруашылығы жануарларын 1530га+3812га+1296га+1612га= 8250гамаусымдық және шалғайдағы жайылымда ұстау 256 аналық мал басына 100га-4608га= -4508га жайылым жетіспейді
5	Кетебай ауылы	100	ІҚМ- 674 бас (оның ішінде аналық (сауын) мал басы-637 бас) Қой,ешкі-2558 б а с Жылқы -23 бас Түйе-29 бас	ІҚМ 37 бас *18,0 га/бас=666 га (ІҚМ (аналығы) 637 бас*18,0 га/бас=11466 га) Қой,ешкі 2558 бас *3,6 га/бас= 9 2 0 9 г а Жылқы 23 бас * 21,6 га/бас=497 г а Түйе 29 бас *25,2 га/бас=731 га	Ауыл шаруашылығы жануарларын 666га+9209га+497га+731га=11103га маусымдық және шалғайдағы жайылымда ұстау 637 аналық мал басына 100га-11466= -11366га жайылым жетіспейді

Халықтың ауыл шаруашылық жануарларын орналастыру үшін жайылым алқаптарының қайта бөлінуі жөнінде мәлімет

№ 3 кесте

№	Елді мекен атауы	Жайылым алаңы, га	Жайылым алаңы, га	Жер учаскелердің және жер пайдаланушылардың атауы	Алаңы, га	Жайылым алқаптарының жетіспеушілігі немесе артықтығы, га
1	ІҚМ 79 бас.(Жарсуат ауылы)	ІҚМ 79 гол.*18,0 га/бас.= 1422 га	1422 га	Жаңақұдық учаскесі - 1 7 7 4 га Барлығы: 1774 га	1774 га	1774га-1422га = 352 га
2	Қой, ешкі 4523 бас.(Жарсуат ауылы)+ Қой, ешкі 295 бас. (Қызылжар ауылы) + Қой, ешкі 138 гол. (Ақтан ауылы) + Қой, ешкі 1059 бас. (Құрылыс ауылы) + Қой, ешкі 2558 бас. (Кетебай ауылы) = 8 5 7 3 б а с . Жылқы 176 бас.(Жарсуат ауылы)+ Жылқы 26 гол.(Қызылжар ауылы) + Жылқы 5 бас.(Ақтан ауылы) + Жылқы 60 бас.(Құрылыс ауылы) + Жылқы 23 бас (Кетебай ауылы) = 2 9 0 б а с Түйе 249 бас (Жарсуат ауылы)+ Түйе 1 бас (Қызылжар ауылы) + Түйе 64 бас (Құрылыс ауылы) + Түйе 29 бас (Кетебай ауылы) = 3443 бас.	Қой, ешкі 8573 гол. *3,6га/бас . =30863 га Жылқы 290гол.* 21,6 га/бас =6264 га Түйе 343 бас.*25,2 га/бас = 8643 га	30863га+ 6264га+ 8643 га = 45770 га	Калымбет учаскесі- 4 3 3 4 га Сухой каналы учаскесі-18415 га Сарышыганак учаскесі-99799 га Барлығы: 122548 га	122548 га	122548 га- 45770 га= 76778 га
3	ІҚМ 13 бас (Қызылжар ауылы)	ІҚМ 13 б а с * 18,0га/бас =234 га	234 га	Жанақұдық учаскесі - 3 5 2 га Барлығы: 352 га	352	352га-234га= 118 га
4	ІҚМ 12 бас (Ақтан ауылы)	ІҚМ 12 б а с * 18,0га/бас =216 га	216 га	Жанақұдық учаскесі - 1 1 8 га Қалымбет учаскесі - 5 9 6 2 га Барлығы: 6080га	6080	6080га-216га= 5864 га
5	ІҚМ 85 бас (Құрылыс ауылы)	ІҚМ 85 б а с * 18,0га/бас =1530 га	1530 га	Қалымбет учаскесі - 5 8 6 4 га Барлығы: 5864 га	5864	5864га-1530га =4334 га
6	ІҚМ 37 бас (Кетебай ауылы)	ІҚМ 37 б а с * 18,0га/бас =666 га	666 га	Сарышыганак учаскесі -100465 га Барлығы: 100465 га	100465	100465га- 666га=99799 га

Жарсуат ауылдық округі бойынша 2021 жылға арналған жайылымдарды басқару және оларды пайдалану жөніндегі жоспарға 2-қосымша

Жайылым айналымының қолайлы схемалары

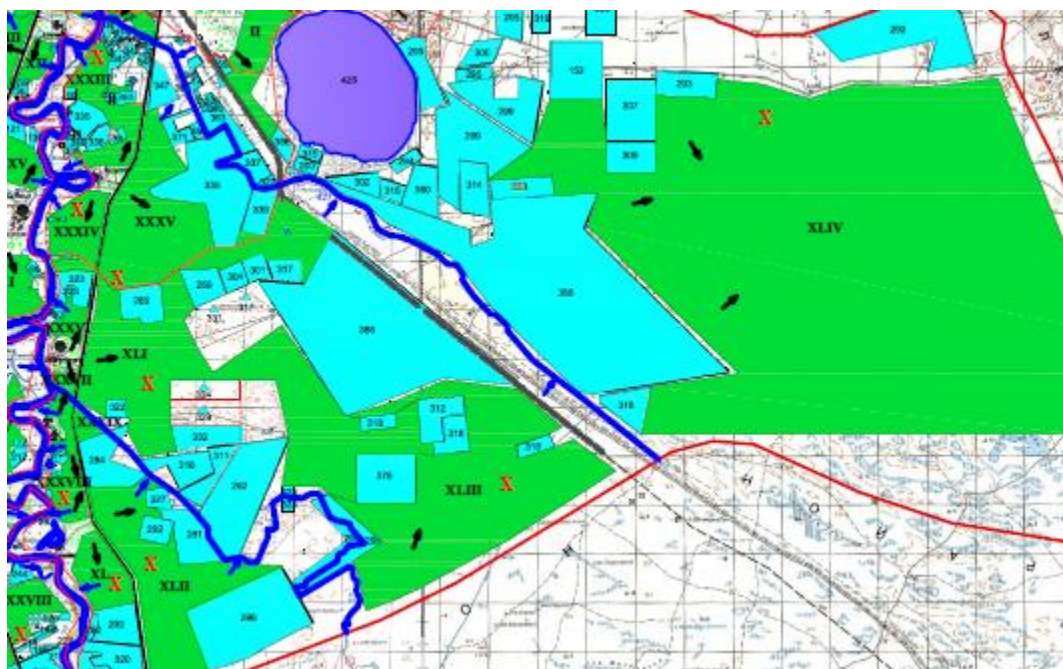
Жарсуат ауылдық округіндегі жайылым айналымының қолайлы схемасы

Жылы	1 қаша	2 қаша	3 қаша	4 қаша
2021	Демалушы қаша	1 маусым көктемгі-жазғы	2 маусым жазғы	3 маусым күзгі









Ескерту: 1, 2, 3, 4-жыл ішінде қашаларды пайдалану кезектілігі.

Жарсуат ауылдық округі бойынша 2021 жылға арналған жайылымдарды басқару және оларды пайдалану жөніндегі жоспарға 3-қосымша

Жайылымдардың, оның ішінде маусымдық жайылымдардың сыртқы және ішкі шекаралары мен алаңдары, жайылымдық инфрақұрылым объектілері белгіленген карта



Шартты белгілер:

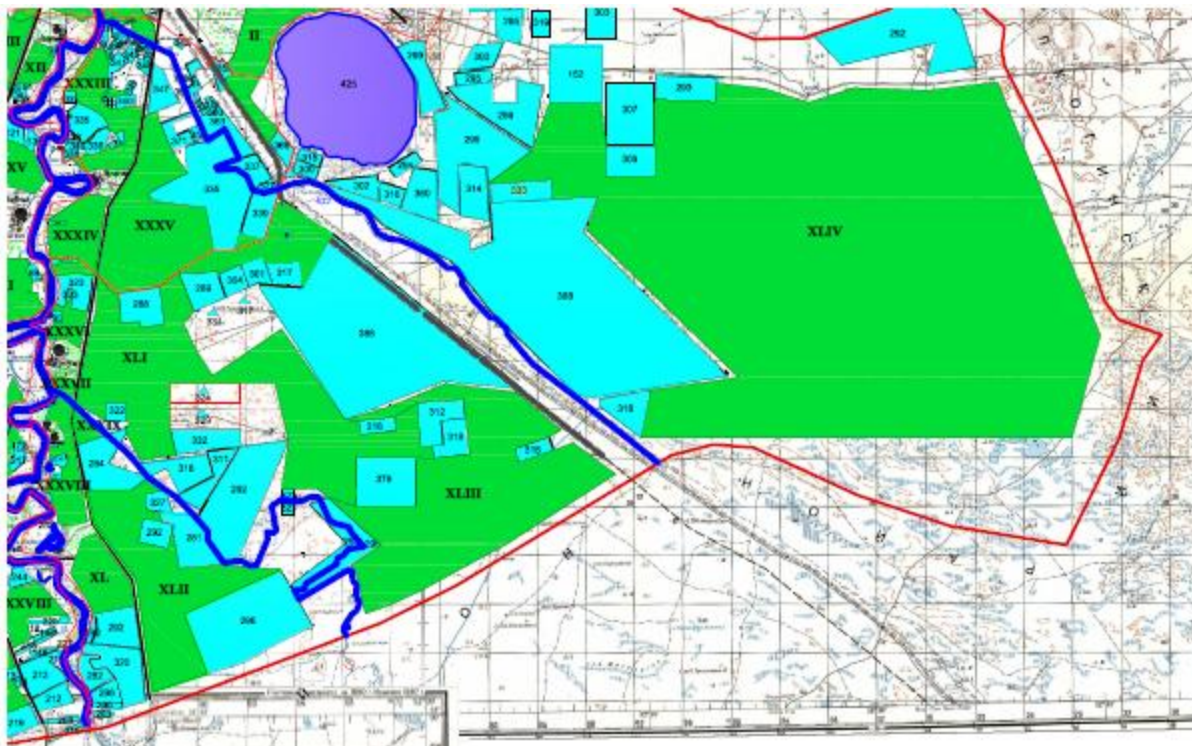
-  Ауылдық округтердің шекаралары
-  Су объектілері (көлдер, өзендер, каналдар, тоғандар және басқа да көздер)
-  Елді мекендер
-  Маусымдық жайылымдардың сыртқы және ішкі шекаралары
-  Жайылым айналымы
-  Жайылымдық инфрақұрылым объектілері
-  Маусымдық мал жаю және ауылшаруашылық жануарларының қозғалысы
-  Жайылымды пайдаланушылардың су көздеріне кіру жолдары

Жарсуат ауылдық округі бойынша 2021 жылға арналған жайылымдарды басқару және оларды пайдалану жөніндегі жоспарға 4-қосымша





Жайылым пайдаланушылардың су тұтыну нормасына сәйкес жасалған су көздеріне (көлдерге, өзендерге, тоғандарға, апандарға, суару немесе суландыру каналдарына, құбырлы немесе шахталы құдықтарға) қол жеткізу схемасы

Бір ауыл шаруашылығы жануарына су тұтынудың орташа тәуліктік нормасы Қазақстан Республикасы Премьер-Министрінің орынбасары – Ауыл шаруашылығы министрінің 2017 жылғы 24 сәуірдегі №173 бұйрығымен бекітілген жайылымдарды ұтымды пайдалану ережесінің 9-тармағына сәйкес анықталады (нормативтік құқықтық актілерді мемлекеттік тіркеу тізілімінде №15090 болып тіркелген). Жарсуат ауылдық округінің аумағындағы суару-суландыру каналы бар.

Жарсуат ауылдық округі

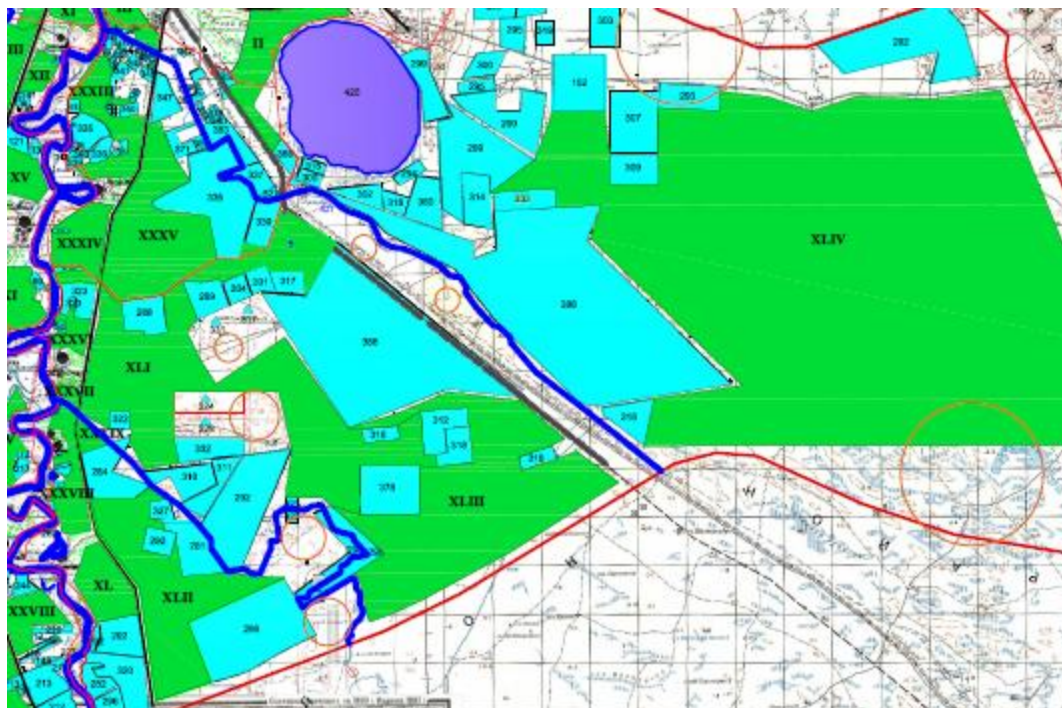


Шартты белгілер:




-  Ауылдық округтердің шекаралары
-  Маусымдық жайылымдардың сыртқы және ішкі шекаралары
-  Елді мекен жерлері санатындағы жайылымдар
-  Негізгі су көздері (өзендер, көлдер, тоғандар және т. б.)

Жарсуат ауылдық округі бойынша 2021 жылға арналған жайылымдарды басқару және оларды пайдалану жөніндегі жоспарға 5-қосымша

Жайылымы жоқ жеке және (немесе) заңды тұлғалардың ауыл шаруашылығы жануарларының мал басын орналастыру үшін жайылымдарды қайта бөлу және оны берілетін жайылымдарға ауыстыру схемасы

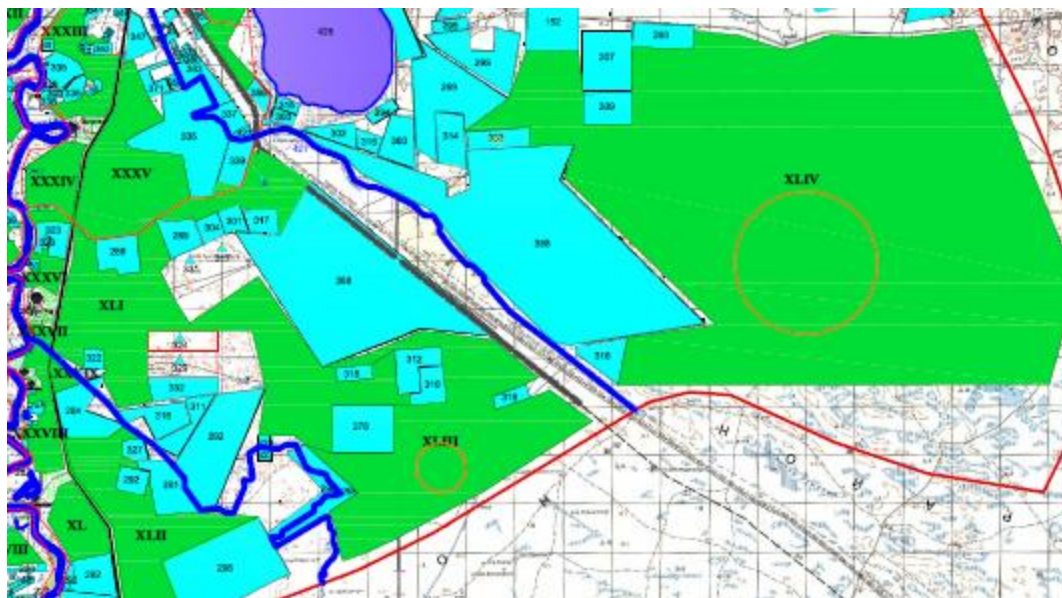


Шартты белгілер:




-  Ауылдық округтердің шекаралары
-  Елді мекен жерлері санатындағы жайылымдар
-  Қайта бөлінетін жайылымдар

Жарсуат ауылдық округі бойынша 2021 жылға арналған жайылымдарды басқару және оларды пайдалану жөніндегі жоспарға 6-қосымша

Ауылдық округ маңында орналасқан жайылымдармен қамтамасыз етілмеген жеке және (немесе) заңды тұлғалардың ауыл шаруашылығы жануарларының мал басын шалғайдағы жайылымдарға орналастыру схемасы



Шартты белгілер:

-  Ауылдық округтердің шекаралары
-  Елді мекен жерлері санатындағы жайылымдар
-  Шалғайдағы жайылымдар

Жарсуат ауылдық округі бойынша 2021 жылға арналған жайылымдарды басқару және оларды пайдалану жөніндегі жоспарға 7-қосымша

Ауыл шаруашылығы жануарларын жаюдың және айдаудың маусымдық маршруттарын белгілейтін жайылымдарды пайдалану жөніндегі күнтізбелік графигі.

№	Елді мекен атауы	2021 жылға қашалар саны			
		1	2	3	4
1	Жарсуат ауылы	КЖМ	ЖМ	ЖКМ	ДҚ
2	Құрылыс ауылы	КЖМ	ЖМ	ЖКМ	ДҚ
3	Ақтан ауылы	КЖМ	ЖМ	ЖКМ	ДҚ
4	Қызылжар ауылы	КЖМ	ЖМ	ЖКМ	ДҚ
5	Кетебай ауылы	КЖМ	ЖМ	ЖКМ	ДҚ

Ескерту: аббревиатуралардың толық жазылуы:

КЖМ – көктемгі-жазғы маусым;

ЖКМ – жазғы-күзгі маусым;

ЖМ – жазғы маусым;

ДҚ – демалушы қаша.

Көктоғай ауылдық округі бойынша 2021 жылға арналған жайылымдарды басқару және оларды пайдалану жөніндегі жоспар

Осы Көктоғай ауылдық округі бойынша 2021 жылға арналған жайылымдарды басқару және оларды пайдалану жөніндегі жоспар (бұдан әрі -Жоспар) Қазақстан Республикасының 2001 жылғы 23 қаңтардағы "Қазақстан Республикасындағы жергілікті мемлекеттік басқару және өзін-өзі басқару туралы" Заңына, Қазақстан Республикасының 2017 жылғы 20 ақпандағы "Жайылымдар туралы" Заңына, Қазақстан Республикасы Премьер-Министрінің орынбасары – Қазақстан Республикасы Ауыл шаруашылығы министрінің 2017 жылғы 24 сәуірдегі № 173 "Жайылымдарды ұтымды пайдалану қағидаларын бекіту туралы" бұйрығына (нормативтік құқықтық актілерді мемлекеттік тіркеу тізілімінде № 15090 болып тіркелген), Қазақстан Республикасы Ауыл шаруашылығы министрінің 2015 жылғы 14 сәуірдегі № 3-3/332 "Жайылымдардың жалпы алаңына түсетін жүктеменің шекті рұқсат етілетін нормасын бекіту туралы" бұйрығына (нормативтік құқықтық актілерді мемлекеттік тіркеу тізілімінде № 11064 болып тіркелген) сәйкес әзірленді.

Жоспар жайылымдарды ұтымды пайдалану, мал азығына қажеттілікті тұрақты қамтамасыз ету және жайылымдардың тозу процестерін болдырмау мақсатында қабылданады.

Жоспар мазмұны:

1) құқық белгілейтін құжаттар негізінде жер санаттары, жер учаскелерінің меншік иелері және жер пайдаланушылар бөлінісінде Көктоғай ауылдық округі аумағында жайылымдардың орналасу схемасы (картасы) (1-қосымша);

2) жайылым айналымының қолайлы схемалары (2-қосымша);

3) жайылымдардың, оның ішінде маусымдық жайылымдардың сыртқы және ішкі шекаралары мен алаңдары, жайылымдық инфрақұрылым объектілері белгіленген карта (3-қосымша);

4) жайылым пайдаланушылардың су тұтыну нормасына сәйкес жасалған су көздеріне (көлдерге, өзендерге, тоғандарға, апандарға, суару немесе суландыру каналдарына, құбырлы немесе шахталы құдықтарға) қол жеткізу схемасы (4-қосымша);

5) жайылымы жоқ жеке және (немесе) заңды тұлғалардың ауыл шаруашылығы жануарларының мал басын орналастыру үшін жайылымдарды қайта бөлу және оны берілетін жайылымдарға ауыстыру схемасы (5-қосымша);

6) ауылдық округ маңында орналасқан жайылымдармен қамтамасыз етілмеген жеке және (немесе) заңды тұлғалардың ауыл шаруашылығы жануарларының мал басын шалғайдағы жайылымдарға орналастыру схемасы (6-қосымша);

7) ауыл шаруашылығы жануарларын жаюдың және айдаудың маусымдық маршруттарын белгілейтін жайылымдарды пайдалану жөніндегі күнтізбелік графигі (7-қосымша).

Жоспар жайылымдарды геоботаникалық тексерудің жай-күйі туралы мәліметтерді, ветеринариялық-санитариялық объектілер туралы мәліметтерді, ауыл шаруашылығы мал басының саны туралы деректерді, олардың иелерін көрсете отырып, есепке ала отырып қабылданды - малдардың түрлері мен жыныстық-жас топтары бойынша қалыптастырылған үйірлердің, отарлардың, табындардың саны туралы деректерді, шалғайдағы жайылымдарда жаю үшін ауыл шаруашылығы жануарларының басын қалыптастыру туралы мәліметтерді, екпе және аридтік жайылымдарда ауыл шаруашылығы жануарларын жаю ерекшеліктерін, мал айдауға арналған сервитуттар туралы мәліметтерді және мемлекеттік органдар, жеке және (немесе) заңды тұлғалар берген өзге де деректерді қамтиды.

Әкімшілік-аумақтық бөлініс бойынша Көктоғай ауылдық округінде 1 ауылдық елді мекен бар.

Көктоғай ауылдық округінің жалпы алаңы 256744 гектар, оның ішінде егістік – 394 гектар, жайылым – 237334 гектар.

Жер санаттары бойынша:

ауыл шаруашылығы мақсатындағы жерлер - 67514 гектар;

елді мекендердің жерлері - 8000 гектар;

өнеркәсіп, көлік, байланыс, ғарыш қызметі, қорғаныс, ұлттық қауіпсіздік мұқтажына арналған және өзге де ауыл шаруашылығына арналмаған жерлер -72 гектар;

босалқы жер - 181158 гектар.

Табиғи жағдайы бойынша Көктоғай ауылдық округінің батыс бөлігі шөлді құмды жазықты білдіреді, шығысы сортаңдала. Климаты континенттік: қысы салыстырмалы түрде жылы, жазы өте ыстық. Қаңтар айының орташа температурасы - 12,3 ° С, шілде айының орташа температурасы-25,3° С. жауын-шашынның орташа жылдық мөлшері 200 мм.

Топырақ қоңыр сортаң, өзен жайылмаларында - шалғынды.

2021 жылдың 1 қаңтардағы жағдай бойынша Көктоғай ауылдық округінде 2138 бас ірі қара, оның ішінде 1745 бас аналығы, 11232 бас қой, ешкі, 2495 бас жылқы, 967 бас түйе бар. Оның ішінде:

Көктоғай ауылында:

ірі қара 1360 бас, оның ішінде 1101 бас аналығы, 6301 бас қой, ешкі, 615 бас жылқы, 430 бас түйе.

Жайылым алаңы 7835 гектарды құрайды.

Көктоғай ауылдық округіндегі ЖШС, шаруа және фермер қожалықтарындағы мал басы: ірі қара мал – 778 бас, қой, ешкі - 4931 бас, жылқы 1880 бас, түйе 537 бас құрайды.

ЖШС, шаруа және фермер қожалықтарының жайылымдары 67514 гектарды құрайды.

Көктоғай ауылдық округі бойынша ауыл шаруашылығы жануарларын қамтамасыз ету үшін 77787 гектар жайылым жерлері бар. Елді мекендер шегінде 7835 гектар жайылым бар.

Көктоғай ауылдық округінде мал айдауға арналған сервитуттар орнатылмаған.

Жоғарыда көрсетілгендей, Қазақстан Республикасының "Жайылымдар туралы" Заңының 15-бабына сәйкес, жергілікті халықтың ауыл шаруашылығы жануарларының аналық (сауын) мал басын ұстау бойынша мұқтажын қанағаттандыру үшін елді мекендердің шегінде (Көктоғай ауылы) орналасқан жайылымдар алаңы 7835 га, ауыл шаруашылығы жануарларының 1 басына түсетін жайылым алаңы нормасы 18,0 га/бас болғанда жайылым қажеттілігі 11983 га құрайды. Жайылым алқаптарының қалыптасқан қажеттілігін Көктоғай ауылдық округінің аумағында орналасқан Құттыбике, Жылқыбай, Қарасу учаскелерін пайдалану есебінен толықтыру қажет.

Жергілікті тұрғындардың басқа ауыл шаруашылық жануарларын жаю бойынша 51466 га көлемінде жайылымдық жер қажеттілігі бар, ауыл шаруашылығы жануарларының 1 басына түсетін жайылым алаңы нормасы ірі қара мал– 18,0 га/бас, қой мен ешкілер -3,6 га/бас, жылқы-21,6 га/бас, түйе - 25,2 га/бас.

Қажеттілік:

Ірі қара мал үшін – 259 бас. * 18,0 га/бас.=4662 га;

Қой, ешкі үшін – 6301 бас. * 3,6 га/бас.=22684 га;

Жылқы үшін – 615 бас. * 21,6 га/бас.=13284 га.

Түйе үшін – 430 бас. * 25,2 га/бас.=10836 га.

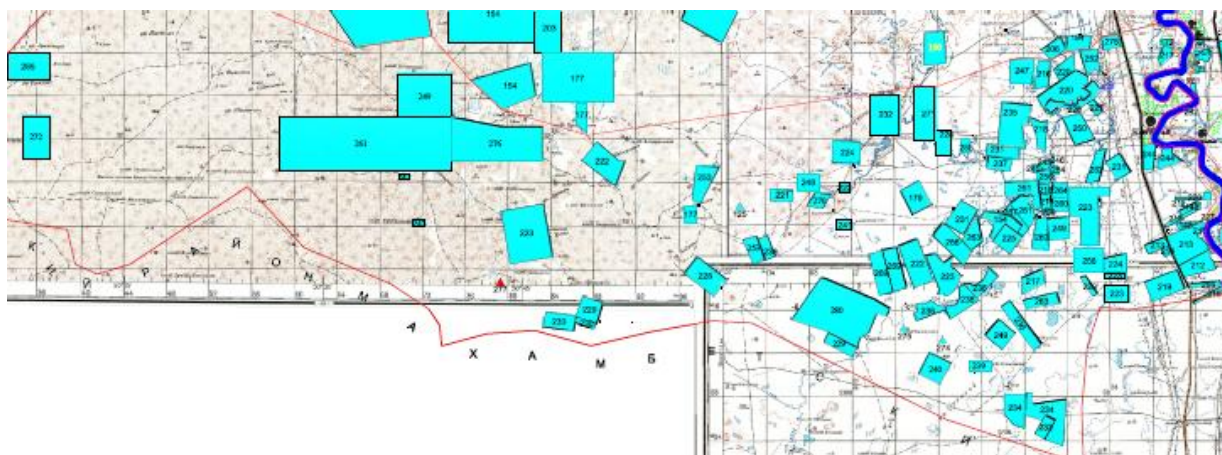
$4662+22684+13284+10836=51466$ га

Халықтың ауыл шаруашылық жануарларын ұстау үшін ішінара 17189 га көлеміндегі жайылымдық алқаптардың қажеттілігін Есбол ауылдық округінің аумағында орналасқан Ақсай каналы, Құттыбике, Шархат учаскелері есебінен толықтыру қажет.





Қалған 34277 га көлеміндегі жайылым алқаптарының қажеттілігін ауыл шаруашылық жануарларын шалғайдағы жайылымдарға ауыстыру арқылы Бөлекбай, Бәкібас учаскелері есебінен толықтыру қажет.

Көктоғай ауылдық округі бойынша 2021 жылға арналған жайылымдарды басқару және оларды пайдалану жөніндегі жоспарға 1-қосымша

Құқық белгілейтін құжаттар негізінде жер санаттары, жер учаскелерінің меншік иелері және жер пайдаланушылар бөлінісінде Көктоғай ауылдық округі аумағында жайылымдардың орналасу схемасы (картасы)



Шартты белгілер:

-  Ауылдық округтердің шекаралары
-  Ауыл шаруашылығы жерлері санатындағы жайылымдар
-  Елді мекен жерлері санатындағы жайылымдар
-  Орман қоры жерлері санатындағы жайылымдар

Көктоғай ауылдық округінің аумағында жайылымдардың орналасу схемасына (картасына) қоса берілетін жер учаскелерінің меншік иелері мен жер пайдаланушыларының тізімі

№ 1 кесте

№	Жер учаскелердің және жер пайдаланушылардың атауы	Жайылым алаңы, га	Атындағы мал басы	Жайылымдардың қажеттілігі, га	Артық жайылым, га
1	Абуова Тилектес "Актобе"	484	3 бас	3 ікм*18,0 га=54 га	430
2	Исакулов Баксик	1065	Жоқ	-	1065
3	Аскарров Кален "Данакус"	169	73 бас	4 ікм*18,0га=72 га 65 қой,ешкі*3,6га=234 га 4 жылқы*21,6 га=86 га 72га+234га+86га=392 га	-
4	Газизуллин Гибрат "Оркен"	17	103 бас	18 ікм*18,0га=324 га 81 қой,ешкі*3,6га=292 га 4 түйе*25,2 га=101га 324га+292га+101га=717 га	-
5	Айсина Инкаш "Адай"	300	77 бас	22 ікм*18,0га=396 га 55 қой,ешкі*3,6га=198 га 396 га+198 га=594 га	-
6		450	49 бас	5 ікм*18,0га=90 га 1 жылқы*21,6 га=21,6 га 43 түйе*25,2 га=1083,6 га	-

	Бисенгалиев Канатжан "Уали-Ата"			90 га+21,6 га+1083,6 га=1195 га	
7	Камаш Абатолла "Коктерек"	634	332 бас	68 ікм*18,0га=1224 га 212 қой,ешкі*3,6га=763 га 37 жылқы*21,6 га=799 га 15 түйе*25,2 га=378 га 1224 га+763га+799га+378га=3164 га	-
8	Есимов Исатай	809	109 бас	17 ікм*18,0га=306 га 65 қой,ешкі*3,6га=234 га 23 жылқы*21,6 га=497 га 4 түйе*25,2 га=101 га 306 га+234 га+497 га+101 га=1138 га	-
9	Нугман Галымжан "Жанбай"	1603	782 бас	63 ікм*18,0га=1134 га 59 қой,ешкі*3,6га=212 га 580 жылқы*21,6 га=12528 га 80 түйе*25,2 га=2016 га 1134га+212га+12528га+2016га=15890 га	-
10	Султангалиев Т. "Ербол"	700	184 бас	37 ікм*18,0га=666 га 145 қой,ешкі*3,6га=449 га 2 түйе*25,2 га=43 га 574га+449га+43га=1066 га	-
11	Амангельдин Аллази "Куаныш"	1670	170 бас	34 ікм*18,0га=527 га 76 қой,ешкі*3,6га=522 га 24 жылқы*21,6 га=518 га 36 түйе*25,2 га=907 га 527га+522га+518га+907га=2474 га	-
12	Сабилов Аманжан "Фарит"	4455	171 бас	34 ікм*18,0га=612 га 113 қой,ешкі*3,6га=406 га 21 жылқы*21,6 га=453 га 3 түйе*25,2 га=75 га 612га+406га+453га+75га=1546 га	2909
13	Даулетов Сериккали "Мамбет"	300	75 бас	17 ікм*18,0га=306 га 17 қой,ешкі*3,6га=61 га 38 жылқы*21,6 га=821 га 3 түйе*25,2 га=75 га 306га+61га+821га+75га=1263 га	-
14	Егинбаев Мырзахан "Байет"	400	98 бас	16 ікм*18,0га=288 га 71 қой,ешкі*3,6га=255 га 7 жылқы*21,6 га=151 га 4 түйе*25,2 га=101 га 288га+255га+151га+101га=795 га	-
				3 ікм*18,0га=54 га 16 жылқы*21,6 га=346 га	

15	Айманакумов Ерболат "Еламан"	450	41 бас	22 түйе*25,2 га=554 га 54га+346га+554га=954 га	-
16	Кабдол Амантай "Шанырақты"	253	78 бас	3 іқм*18,0га=54 га 25 қой,ешкі*3,6га=90 га 41 жылқы*21,6 га=885 га 9 түйе*25,2 га=227 га 54га+90га+885га+227га=1256 га	-
17	Муканалі Мамбет "Муканалі"	700	77 бас	32 іқм*18,0га=576 га 38 жылқы*21,6 га=821 га 7 түйе*25,2 га=176 га 576га+821га+176га=1573 га	-
18	Абилов Амангелды "Бауыржан"	700	156 бас	31 іқм*18,0га=558 га 80 қой,ешкі*3,6га=288 га 40 жылқы*21,6 га=864 га 5 түйе*25,2 га=126 га 558га+288га+864га+126га=1836 га	-
19	Зайдекенов Г. "Райымбек"	500	130 бас	63 іқм*18,0га=1134 га 41 қой,ешкі*3,6га=148 га 24 жылқы*21,6 га=518 га 2 түйе*25,2 га=50 га 1134га+148га+518га+50га=1850 га	-
20	Жеделов Еркін "Жасулан"	1100	88 бас	3 іқм*18,0га=54 га 63 қой,ешкі*3,6га=227 га 11 жылқы*21,6 га=238 га 11 түйе*25,2 га=277 га 54га+227га+238га+277га=796 га	415
21	Айманакумов Бекболат "Кулмукан"	1000	512 бас	21 іқм*18,0га=378 га 477 қой,ешкі*3,6га=1717 га 14 түйе*25,2 га=353 га 378га+1717га+353га=2448 га	-
22	Альмуханов Ибрагим "Жумабай"	200	Жоқ	-	200
23	Каметов Бакыт	1430	560 бас	36 іқм*18,0га=648 га 253 қой,ешкі*3,6га=911 га 245 жылқы*21,6 га=5292 га 26 түйе*25,2 га=655 га 648га+911га+5292га+655га=7506 га	-
24	Тусекенов Исатай "Аққайса"	1000	Жоқ	-	1000
25	Урынғалиева Дамели "Дамели"	1100	292 бас	51 іқм*18,0га=918 га 236 қой,ешкі*3,6га=849 га 3 жылқы*21,6 га=65 га	-

				2 түйе*25,2 га=50 га 918га+849га+65га+50га= 1882 га	
26	Каримов Ертилеу	250	35 бас	11 ікм*18,0га=198 га 16 қой,ешкі*3,6га=57 га 4 жылқы*21,6 га=86 га 4 түйе*25,2 га=101 га 198га+86га+57га+101га= 442 га	-
27	Садиев Кадыржан	600	108 бас	11 ікм*18,0га=198 га 41 қой,ешкі*3,6га=147 га 56 жылқы*21,6 га=1209га 198га+147га+1209га=1554 га	-
28	Едилбаев Каким	200	150 бас	17 ікм*18,0га=306 га 110 қой,ешкі*3,6га=396 га 15 жылқы*21,6 га=324 га 8 түйе*25,2 га=202 га 306га+396га+324га+202га =1228 га	-
29	Шаматов Арман "Айдар"	500	110 бас	6 ікм*18,0га=108 га 70 қой,ешкі*3,6га=252 га 29 жылқы*21,6 га=626 га 5 түйе*25,2 га=126 га 108га+252га+626га+126га =1112га	-
30	Нугманов Макут	130	52 бас	22 ікм*18,0га=396 га 30 қой,ешкі*3,6га=108 га 396га+108га=504 га	-
31	Нугманов Исмагул	50	Жоқ	-	50
32	Исламов Сайын	50	Жоқ	-	50
33	Утегенов Талгат	500	Жоқ	-	500
34	Тайланов Манас "Манас"	100	Жоқ	-	50
35	Акинов Жанарбек	10	Жоқ	-	10
36	Сапиев Хасан "Найза"	500	Жоқ	-	500
37	Ихуанов Токтарбек	300	267 бас	73 ікм*18,0га=1314 га 182 қой,ешкі*3,6га=655 га 8 жылқы*21,6 га=173 га 4 түйе*25,2 га=101 га 1314га+655га+173га+ 101га=2243га	-
38	Чалкаров Аманжан	2800	238 бас	167 жылқы*21,6 га= 3 6 0 7 г а 71 түйе*25,2 га=1789 га 3607га+1789га=5396га	-
39	Мугалов Тулеген	500	77 бас	7 ікм*18,0га=126 га 60 қой,ешкі*3,6га=216 га 4 жылқы*21,6 га=86 га	-

			6 түйе*25,2 га=151га 126га+216га+86га+151га= 57 га		
40	Аймаңакумов Болат	300	181 бас	55 іқм*18,0га=990га 109 қой,ешкі*3,6га=392га 10 жылқы*21,6 га=216 га 7 түйе*25,2 га=176 га 990га+392га+216га+176га =1774 га	
41	Байнешев Сергей	300	78 бас	4 іқм*18,0га=72 га 52 қой,ешкі*3,6га=187 га 10 жылқы*21,6 га=216 га 12 түйе*25,2 га=302 га 72га+187га+216га+302га= 777 га	
42	Капин Турлан	800	205 бас	26 іқм*18,0га=468 га 142 қой,ешкі*3,6га=511 га 30 жылқы*21,6 га=648 га 7 түйе*25,2 га=176 га 468га+511га+648га+176га =1803 га	
43	Табжанов Калимурат	50	Жоқ	-	50
44	Кизатов Мейрам	100	26 бас	1 іқм*18,0га=18 га 25 қой,ешкі*3,6га=90 га 18га+90га=108 га	-
45	Любин Олег	150	Жоқ	-	150
46	Молдашев Зулхарнай	830	Жоқ	-	830
47	Рахманов Гайнолла	600	103 бас	7 іқм*18,0га=126 га 47 қой,ешкі*3,6га=169 га 43 жылқы*21,6 га=929 га 6 түйе*25,2 га=151 га 126га+169га+929га+151га =1375 га	-
48	Косанов Канат	25	Жоқ	-	25
49	Нысанбаев Болат	560	Жоқ	-	560
50	Кадиркулов Артур	8900	279 бас	279 жылқы*21,6 га=6026 га	2874
51	Жалгасбаев Дидар	300	189 бас	59 іқм*18,0га=1062 га 101 қой,ешкі*3,6га=363 га 25 жылқы*21,6 га=540 га 4 түйе*25,2 га=101 га 1062га+363га+540га+ 101га=2066 га	-
52	Жолдаскалиев Арман	600	8 бас	8 жылқы*21,6 га=173 га	427
53	Курманғалиева Лолита	200	Жоқ	-	200
54	Мералин Кайрат Бакитович	1000	Жоқ	-	1000
55	Насиров Айбат Галымғалиевич	600	141 бас	114 іқм*18,0га=2052 га 12 жылқы*21,6 га=259 га 15 түйе*25,2 га=378 га	-

				2052га+259га+378га=2689 га	
56	Кушкалиев Курмет	200	46 бас	10 ікм*18,0га=180 га 30 қой,ешкі*3,6га=108 га 3 жылқы*21,6 га=65 га 3 түйе*25,2 га=75 га 180га+108га+65га+75га=428 га	-
57	Жумабекұлы Нұрбек	100	36 бас	36 ікм*18,0га=648 га	-
58	Кенжегалиев Казихан	1000	25 бас	7 ікм*18,0га=126 га 13 қой,ешкі*3,6га=47 га 5 түйе*25,2 га=126 га 126га+47га+126га=299 га	701
59	Қайыржан Аманжан	200	Жоқ	-	200
60	Керешов Дамир	1000	Жоқ	-	1000
61	Мералин Даурен	1000	40 бас	40 ікм*18,0га=720 га	280
62	Амангалиев Аскар	370	54 бас	5 ікм*18,0га=90 га 32 қой,ешкі*3,6га=115 га 17 жылқы*21,6 га=367 га 90га+115га+367га=572 га	-
63	Бисенов Амангельды	4450	Жоқ	-	4450
64	Сәтенова Алтын	400	Жоқ	-	400
65	Далбаев Арман	2900	90 бас	20 ікм*18,0га=360 га 50 жылқы*21,6 га=1080 га 20 түйе*25,2 га=504 га 360га+1080га+504га=1944 га	956
66	Куанышев Ерлан	950	Жоқ	-	950
67	Мусагалиев Гулнар	200	Жоқ	-	200
68	Надинов Бауыржан	450	Жоқ	-	450
69	Меденов Толеген	3000	Жоқ	-	3000
70	Меңдібаев Жандос "Жайық"	5000	Жоқ	-	5000
71	Насыров Исатай "Арал"	3000	627 бас	46 ікм*18,0га=828 га 472 қой,ешкі*3,6га=1699 га 52 жылқы*21,6 га=1123 га 57 түйе*25,2 га=1436 га 828га+1699га+1123га+1436га=5086 га	-

Көктоғай ауылдық округінің елді мекендер шегіндегі жайылымдық алқаптар мен мал басы саны туралы мәлімет

№ 2 кесте

№	Елді мекен атауы	Жайылым алаңы, га	Жайылым алаңы, га	Жайылым алқаптарының қажеттілігі,га	Жайылым алқаптарының жетіспеушілігі немесе артықтығы,га

1	Көктоғай ауылы	7835	ІҚМ- 1360бас (оның ішінде аналық (сауын) мал басы-1101бас) Қой,ешкі-6301 бас Жылқы -615бас Түйе-430бас	ІҚМ259бас *18,0 га/бас=4662 га (ІҚМ (аналығы) 1101 бас*18,0га/бас=19818 га) Қой,ешкі 6301бас *3,6га/бас=22684 га Жылқы615бас *21,6га/бас=13284 га Түйе430бас *25,2 га/бас=10836 га	Ауыл шаруашылығы жануарларын 4662га+22684га+13284га+10836га=51466 га шалғайдағы жайылымда ұстау 1101аналық мал басына 7835 га-19818 га= -11983 га жайылым жетіспейді
---	----------------	------	--	--	--

Халықтың ауыл шаруашылық жануарларын орнаастыру үшін жайылым алқаптарының қайта бөлінуі жөнінде мәлімет

№ 3 кесте

№	Елді мекен атауы	Жайылым алаңы , га	Жайылым алаңы, га	Жер учаскелердің және жер пайдаланушылардың атауы	Алаңы , га	Жайылым алқаптарының жетіспеушілігі немесе артықтығы,га
1	ІҚМ 259 бас (Көктоғай ауылы)	ІҚМ259бас*18,0 га/бас=4662 га	4662 га	Құттыбике учаскесі-4777 га Барлығы: 4777 га	4777 га	4777 га-4662 га= 115 га
2	Қой,ешкі 6301 бас(Көктоғай ауылы) Жылқы615 бас (Көктоғай ауылы) Түйе430бас(Көктоғай ауылы)	Қой,ешкі 6301 бас*3,6га/бас = 22684 га Жылқы615 бас*21,6га/гол = 13284 га Түйе430бас*25,2 га/гол =10836 га	22684га+ 13284га+ 10836га= 46804 га	Құттыбике учаскесі - 115 га Аксай каналы учаскесі-1322 га Шархат учаскесі - 11090 га Бөлекбай учаскесі - 23161 га Бәкібас учаскесі - 25454 га Басрлығы: 61142 га	61142 га	61142 га-46804 га= 14338 га

Көктоғай ауылдық округі бойынша 2021 жылға арналған жайылымдарды басқару және оларды пайдалану жөніндегі жоспарға 2-қосымша

Жайылым айналымының қолайлы схемалары

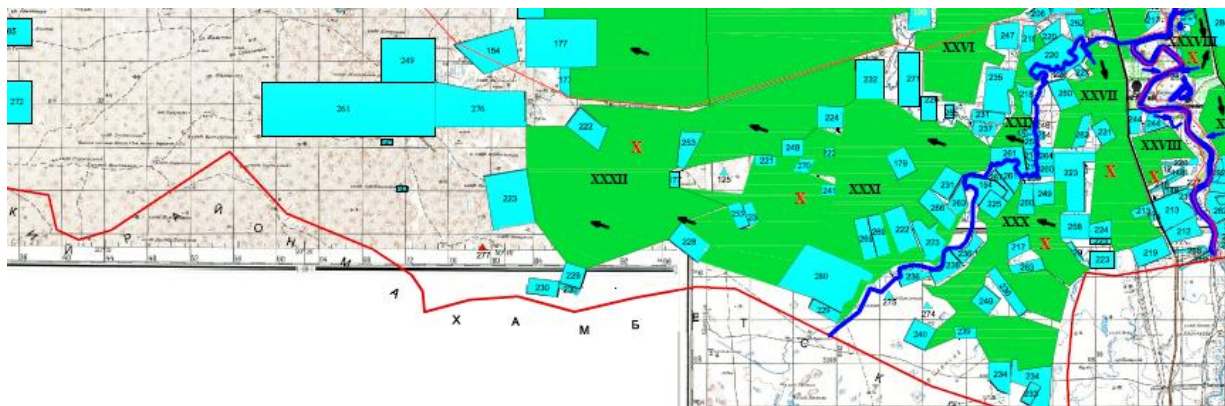
Көктоғай ауылдық округіндегі жайылым айналымының қолайлы схемасы

Жылы	1 қаша	2 қаша	3 қаша	4 қаша
2021	Демалушы қаша	1 маусым көктемгі-жазғы	2 маусым жазғы	3 маусым күзгі









Ескерту: 1, 2, 3, 4-жыл ішінде қашаларды пайдалану кезектілігі.

Көктоғай ауылдық округі бойынша 2021 жылға арналған жайылымдарды басқару және оларды пайдалану жөніндегі жоспарға 3-қосымша

Жайылымдардың, оның ішінде маусымдық жайылымдардың сыртқы және ішкі шекаралары мен алаңдары, жайылымдық инфрақұрылым объектілері белгіленген карта



Шартты белгілер:

-  Ауылдық округтердің шекаралары
-  Су объектілері (көлдер, өзендер, каналдар, тоғандар және басқа да көздер)
-  Елді мекендер
-  Маусымдық жайылымдардың сыртқы және ішкі шекаралары
-  Жайылым айналымы
-  Жайылымдық инфрақұрылым объектілері
-  Маусымдық мал жаю және ауылшаруашылық жануарларының қозғалысы
-  Жайылымды пайдаланушылардың су көздеріне кіру жолдары

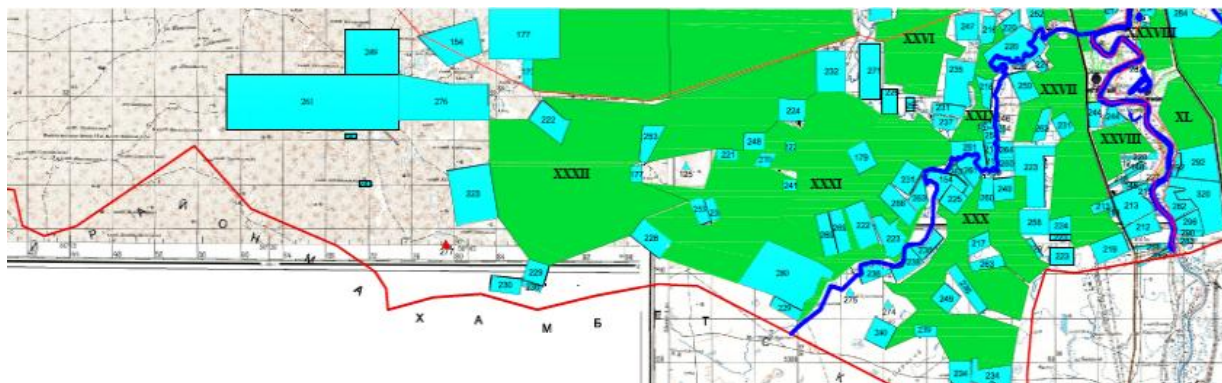
Көктоғай ауылдық округі бойынша 2021 жылға арналған жайылымдарды басқару және оларды пайдалану жөніндегі жоспарға 4-қосымша

Жайылым пайдаланушылардың су тұтыну нормасына сәйкес жасалған су көздеріне (көлдерге, өзендерге, тоғандарға, апандарға, суару немесе суландыру каналдарына, құбырлы немесе шахталы құдықтарға) қол жеткізу схемасы





Бір ауыл шаруашылығы жануарына су тұтынудың орташа тәуліктік нормасы Қазақстан Республикасы Премьер-Министрінің орынбасары – Ауыл шаруашылығы министрінің 2017 жылғы 24 сәуірдегі № 173 бұйрығымен бекітілген жайылымдарды

ұтымды пайдалану ережесінің 9-тармағына сәйкес анықталады (нормативтік құқықтық актілерді мемлекеттік тіркеу тізілімінде № 15090 болып тіркелген). Көктоғай ауылдық округінің аумағындағы суару-суландыру каналы бар.

Көктоғай ауылдық округі

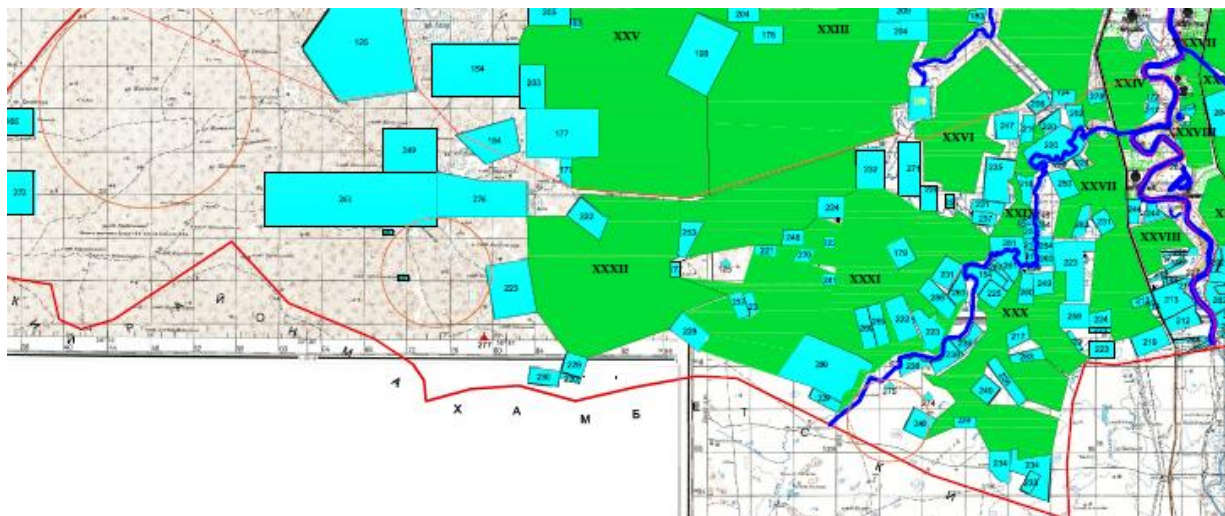


Шартты белгілер:




-  Ауылдық округтердің шекаралары
-  Маусымдық жайылымдардың сыртқы және ішкі шекаралары
-  Елді мекен жерлері санатындағы жайылымдар
-  Негізгі су көздері (өзендер, көлдер, тоғандар және т. б.)

Көктоғай ауылдық округі бойынша 2021 жылға арналған жайылымдарды басқару және оларды пайдалану жөніндегі жоспарға 5-қосымша

Жайылымы жоқ жеке және (немесе) заңды тұлғалардың ауыл шаруашылығы жануарларының мал басын орналастыру үшін жайылымдарды қайта бөлу және оны берілетін жайылымдарға ауыстыру схемасы

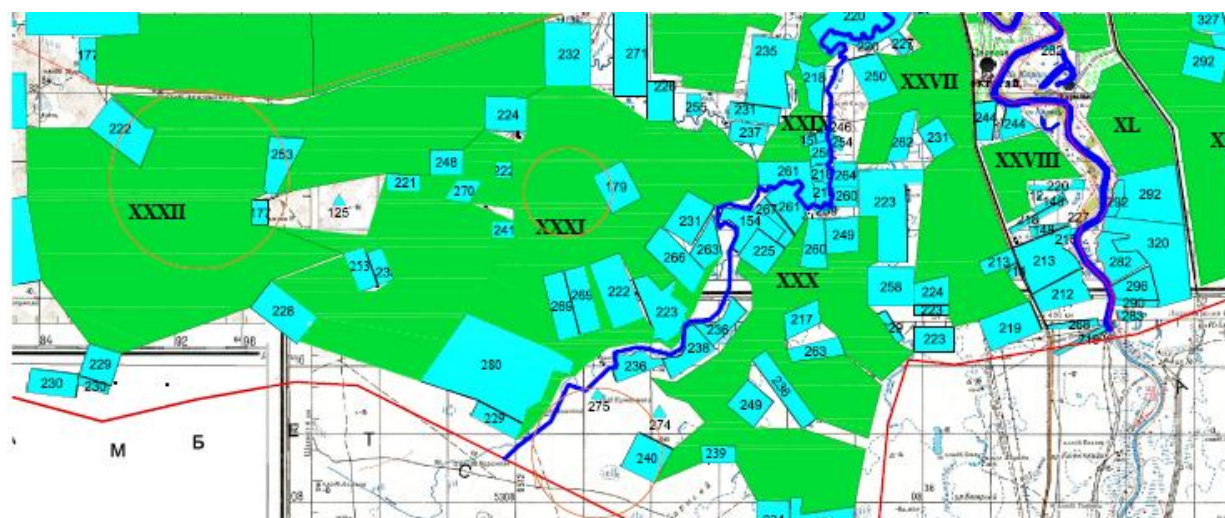


Шартты белгілер:




-  Ауылдық округтердің шекаралары
-  Елді мекен жерлері санатындағы жайылымдар
-  Қайта бөлінетін жайылымдар

Көктоғай ауылдық округі бойынша 2021 жылға арналған жайылымдарды басқару және оларды пайдалану жөніндегі жоспарға 6-қосымша

Ауылдық округ маңында орналасқан жайылымдармен қамтамасыз етілмеген жеке және (немесе) заңды тұлғалардың ауыл шаруашылығы жануарларының мал басын шалғайдағы жайылымдарға орналастыру схемасы



Шартты белгілер:

	Ауылдық округтердің шекаралары
	Елді мекен жерлері санатындағы жайылымдар
	Шалғайдағы жайылымдар

Көктоғай ауылдық округі бойынша 2021 жылға арналған жайылымдарды басқару және оларды пайдалану жөніндегі жоспарға 7-қосымша

Ауыл шаруашылығы жануарларын жаюдың және айдаудың маусымдық маршруттарын белгілейтін жайылымдарды пайдалану жөніндегі күнтізбелік графигі.

№	Елді мекен атауы	2021 жылға қашалар саны			
		1	2	3	4
1	Көктоғай ауылы	КЖМ	ЖМ	ЖКМ	ДҚ

Ескерту: аббревиатуралардың толық жазылуы:

КЖМ – көктемгі-жазғы маусым;

ЖКМ – жазғы-күзгі маусым;

ЖМ – жазғы маусым;

ДҚ – демалушы қаша.

Индер аудандық мәслихатының 2021 жылғы 06 қыркүйектегі № 49-VII шешіміне 5-қосымша

Өрлік ауылдық округі бойынша 2021 жылға арналған жайылымдарды басқару және оларды пайдалану жөніндегі жоспар

Осы Өрлік ауылдық округі бойынша 2021 жылға арналған жайылымдарды басқару және оларды пайдалану жөніндегі жоспар (бұдан әрі - Жоспар) Қазақстан Республикасының 2001 жылғы 23 қаңтардағы "Қазақстан Республикасындағы жергілікті мемлекеттік басқару және өзін-өзі басқару туралы" Заңына, Қазақстан Республикасының 2017 жылғы 20 ақпандағы "Жайылымдар туралы" Заңына, Қазақстан Республикасы Премьер-Министрінің орынбасары – Қазақстан Республикасы Ауыл шаруашылығы министрінің 2017 жылғы 24 сәуірдегі № 173 "Жайылымдарды ұтымды пайдалану қағидаларын бекіту туралы" бұйрығына (нормативтік құқықтық актілерді мемлекеттік тіркеу тізілімінде № 15090 болып тіркелген), Қазақстан Республикасы Ауыл шаруашылығы министрінің 2015 жылғы 14 сәуірдегі № 3-3/332 "Жайылымдардың жалпы алаңына түсетін жүктеменің шекті рұқсат етілетін нормасын бекіту туралы" бұйрығына (нормативтік құқықтық актілерді мемлекеттік тіркеу тізілімінде № 11064 болып тіркелген) сәйкес әзірленді.

Жоспар жайылымдарды ұтымды пайдалану, мал азығына қажеттілікті тұрақты қамтамасыз ету және жайылымдардың тозу процестерін болдырмау мақсатында қабылданады.

Жоспар мазмұны:

1) құқық белгілейтін құжаттар негізінде жер санаттары, жер учаскелерінің меншік иелері және жер пайдаланушылар бөлінісінде Өрлік ауылдық округі аумағында жайылымдардың орналасу схемасы (картасы) (1-қосымша);

2) жайылым айналымының қолайлы схемалары (2-қосымша);

3) жайылымдардың, оның ішінде маусымдық жайылымдардың сыртқы және ішкі шекаралары мен алаңдары, жайылымдық инфрақұрылым объектілері белгіленген карта (3-қосымша);

4) жайылым пайдаланушылардың су тұтыну нормасына сәйкес жасалған су көздеріне (көлдерге, өзендерге, тоғандарға, апандарға, суару немесе суландыру каналдарына, құбырлы немесе шахталы құдықтарға) қол жеткізу схемасы (4-қосымша);

5) жайылымы жоқ жеке және (немесе) заңды тұлғалардың ауыл шаруашылығы жануарларының мал басын орналастыру үшін жайылымдарды қайта бөлу және оны берілетін жайылымдарға ауыстыру схемасы (5-қосымша);

6) ауылдық округ маңында орналасқан жайылымдармен қамтамасыз етілмеген жеке және (немесе) заңды тұлғалардың ауыл шаруашылығы жануарларының мал басын шалғайдағы жайылымдарға орналастыру схемасы (6-қосымша);

7) ауыл шаруашылығы жануарларын жаюдың және айдаудың маусымдық маршруттарын белгілейтін жайылымдарды пайдалану жөніндегі күнтізбелік графигі (7-қосымша).

Жоспар жайылымдарды геоботаникалық тексерудің жай-күйі туралы мәліметтерді, ветеринариялық-санитариялық объектілер туралы мәліметтерді, ауыл шаруашылығы мал басының саны туралы деректерді, олардың иелерін көрсете отырып, есепке ала отырып қабылданды - малдардың түрлері мен жыныстық-жас топтары бойынша қалыптастырылған үйірлердің, отарлардың, табындардың саны туралы деректерді, шалғайдағы жайылымдарда жаю үшін ауыл шаруашылығы жануарларының басын қалыптастыру туралы мәліметтерді, екпе және аридтік жайылымдарда ауыл шаруашылығы жануарларын жаю ерекшеліктерін, мал айдауға арналған сервитуттар туралы мәліметтерді және мемлекеттік органдар, жеке және (немесе) заңды тұлғалар берген өзге де деректерді қамтиды.

Әкімшілік-аумақтық бөлініс бойынша Өрлік ауылдық округінде 1 ауылдық елді мекен бар.

Өрлік ауылдық округінің жалпы алаңы 159529 гектар, оның ішінде егістік – 10 гектар, жайылым – 142856 гектар.

Жер санаттары бойынша:

ауыл шаруашылығы мақсатындағы жерлер - 39804 гектар;

елді мекендердің жерлері - 12138 гектар;

өнеркәсіп, көлік, байланыс, ғарыш қызметі, қорғаныс, ұлттық қауіпсіздік мұқтажына арналған және өзге де ауыл шаруашылығына арналмаған жерлер -72 гектар;
босалқы жер-107515 гектар.

Табиғи жағдайы бойынша Өрлік ауылдық округінің батыс бөлігі шөлді құмды жазықты білдіреді, Шығысы сортаңдала. Климаты континенттік: қысы салыстырмалы түрде жылы, жазы өте ыстық. Қаңтар айының орташа температурасы-12,3 ° С, шілде айының орташа температурасы-25,3° С. жауын-шашынның орташа жылдық мөлшері 200 мм.

Топырақ қоңыр сортаң, өзен жайылмаларында - шалғынды.

2021 жылдың 1 қаңтардағы жағдай бойынша Өрлік ауылдық округінде 3422 бас ірі қара, оның ішінде 2769 бас аналығы, 24763 бас қой,ешкі, 1290 бас жылқы, 638 бас түйе бар. Оның ішінде:

Өрлік ауылында:

ірі қара 3015 бас, оның ішінде 2548 бас аналығы, 11455 бас қой, ешкі, 897 бас жылқы, 518 бас түйе.

Жайылым алаңы 10389 гектарды құрайды.

Өрлік ауылдық округіндегі ЖШС, шаруа және фермер қожалықтарындағы мал басы : ірі қара мал – 407 бас, қой, ешкі -13308 бас, жылқы 393 бас, түйе 120 бас құрайды..

ЖШС, шаруа және фермер қожалықтарының жайылымдары 39804 гектарды құрайды.

Өрлік ауылдық округі бойынша ауыл шаруашылығы жануарларын қамтамасыз ету үшін 106553 гектар жайылым жерлері бар. Елді мекендер шегінде 10389 гектар жайылым бар.

Өрлік ауылдық округінде мал айдауға арналған сервитуттар орнатылмаған.

Жоғарыда көрсетілгендей, Қазақстан Республикасының "Жайылымдар туралы" Заңының 15-бабына сәйкес, жергілікті халықтың ауыл шаруашылығы жануарларының аналық (сауын) мал басын ұстау бойынша мұқтажын қанағаттандыру үшін елді мекендердің шегінде (Өрлік ауылы) орналасқан жайылымдар алаңы 10389 га, ауыл шаруашылығы жануарларының 1 басына түсетін жайылым алаңы нормасы 18,0 га/бас болғанда жайылым қажеттілігі 35475 га құрайды. Жайылым алқаптарының қалыптасқан қажеттілігін Өрлік ауылдық округінің аумағында орналасқан Бағырлай каналы, Кедейқызыл, Қаңбақты учаскелерін пайдалану есебінен толықтыру қажет.

Жергілікті тұрғындардың басқа ауыл шаруашылық жануарларын жаю бойынша 82072 га көлемінде жайылымдық жер қажеттілігі бар, ауыл шаруашылығы жануарларының 1 басына түсетін жайылым алаңы нормасы ірі қара мал – 18,0 га/бас, қой мен ешкілер -3,6 га/бас, жылқы-21,6 га/бас, түйе - 25,2 га/бас.

Қажеттілік:

Ірі қара мал үшін – 467 бас. * 18,0 га/бас.=8406 га;

Қой, ешкі үшін-11455 бас. * 3,6 га/бас.=41238 га;

Жылқы үшін-897 бас. * 21,6 га/бас.=19375 га.

Түйе үшін-518 бас. * 25,2 га/бас.=13053 га.

8406+41238+19375+13053=82072 га.

82072 га көлеміндегі жайылым алқаптарының қажеттілігін ауыл шаруашылық жануарларын шалғайдағы жайылымдарға ауыстыру арқылы Кедейқызыл, Қызылқабак учаскелері және Умиргалиев Х. -1593 га, Амангалиев Н. - 668 га, Бисен А. - 302 га, Абдолов С. - 135 га, Жиесова И. - 300 га, Куанов М. - 169 га, Тлегенов А. - 2606 га, Муханбедин Т. - 1523 га, Сатқанбаев К. - 1000 га, Мухамедиев Р. - 485 га, Нажмеденов М. - 100 га, Бодикова С. - 605 га, Кайреденов А. - 1500 га, ТОО "Алишер" - 3 га жер телімдері есебінен толықтыру қажет.

Өрлік ауылдық округі бойынша 2021 жылға арналған жайылымдарды басқару және оларды пайдалану жөніндегі жоспарға 1-қосымша

Құқық белгілейтін құжаттар негізінде жер санаттары, жер учаскелерінің меншік иелері және жер пайдаланушылар бөлінісінде Өрлік ауылдық округі аумағында жайылымдардың орналасу схемасы (қартасы)



Шартты белгілер:



Ауылдық округтердің шекаралары



Ауыл шаруашылығы жерлері санатындағы жайылымдар



Елді мекен жерлері санатындағы жайылымдар



Орман қоры жерлері санатындағы жайылымдар

Өрлік ауылдық округінің аумағында жайылымдардың орналасу схемасына (қартасына) қоса берілетін жер учаскелерінің меншік иелері мен жер пайдаланушыларының тізімі

№	Жер учаскелердің және жер пайдаланушылардың атауы	Жайылым алаңы, га	Атындағы мал басы	Жайылымдардың қажеттілігі, га	Артық жайылым, га
1	Байзаков Айбар "Шалда"	50	202 бас	12 іқм*18,0га=216 га 184 қой,ешкі*3,6га=662 га 6 түйе*25,2 га=151 га 216 га+662 га+151 га=1029 га	-
2	Жардемов Кисметолла "Талапкер"	1160	1475 бас	100 іқм*18,0га=1800 га 1335 қой,ешкі*3,6га=4806 га 38 жылқы*21,6 га=821 га 2 түйе*25,2 га=50 га 1800га+4806га+821га+50га=7477 га	-
3	Идиятов Болат "Адилет"	200	224 бас	24 іқм*18,0га=432 га 159 қой,ешкі*3,6га=572 га 41 жылқы*21,6 га=885 га 432га+572га+885га=1889 га	-
4	Ильяс Мурат "Нурет"	6160	552бас	90 іқм*18,0га=1620 га 300 қой,ешкі*3,6га=1080 га 120 жылқы*21,6 га=2592 га 42 түйе*25,2 га=1058 га 1620га+1080га+2592га+1058га=6350 га	-
5	Умиргалиев Хайролла "Ынтымак"	2500	184 бас	17 іқм*18,0га=306 га 167 қой,ешкі*3,6га=601 га 306га+601га=907 га	1593
6	Насыров Исатай "Арал"	885	627 бас	46 іқм*18,0га=828 га 472 қой,ешкі*3,6га=1699 га 52 жылқы*21,6 га=1123 га 57 түйе*25,2 га=1436 га 828га+1699га+1123га+1436га=5086 га	-
7	Нурсултанов Жолдаскали "Бірлік"	610	102 бас	10 іқм*18,0га=180 га 69 қой,ешкі*3,6га=248 га 23 жылқы*21,6 га=497 га 180га+248га+497га=925 га	-
8	Кажиев Жәніс "Ертостік"	1536	1163 бас	117 іқм*18,0га=2106 га 984 қой,ешкі*3,6га=3542 га 31 жылқы*21,6 га=669 га 31 түйе*25,2 га=781 га 2106га+3542га+669га+781га=7098 га	-

9	Кажикенов Абзал "Каракудук"	1200	161 бас	4 іқм*18,0га=72 га 100 кой,ешкі*3,6га=360 га 25 жылқы*21,6 га=540 га 32 түйе*25,2 га=806 га 72га+360га+540га+806га= 1778 га	-
10	Сундетов Сапаргали "Имаш"	200	66 бас	14 іқм*18,0га=252га 38 кой,ешкі*3,6га=137 га 14 түйе*25,2 га=353 га 252га+137га+353га=742 га	-
11	Аманғалиев Нурлыбек "Нуркен"	1650	42 бас	1 іқм*18,0га=18 га 19 жылқы*21,6 га=410 га 22 түйе*25,2 га=554 га 18 га+410га+554га=982 га	668
12	Бисен Аралбай	500	11 бас	11 іқм*18,0га=198 га	302
13	Габдысаламов Ануар "Адай"	1400	156 бас	123 іқм*18,0га=2214 га 19 кой,ешкі*3,6га=68 га 7 жылқы*21,6 га=151 га 7 түйе*25,2 га=176 га 2214га+68га+151га+176га =2609 га	-
14	Камиев Шамурат	600	353 бас	22 іқм*18,0га=396 га 305 кой,ешкі*3,6га=1098 г а 5 жылқы*21,6 га=108 га 21 түйе*25,2 га=529 га 396га+1098га+108га+ 529га=2131га	-
15	Бисенғалиев Конай "Айторе"	500	1085 бас	135 іқм*18,0га=2430 га 907 кой,ешкі*3,6га=3265 г а 20 жылқы*21,6 га=432 га 23 түйе*25,2 га=580 га 2430га+3265га+432га+ 580га=6707 га	-
16	Камешов Болат	1500	688 бас	56 іқм*18,0га=1008 га 601 кой,ешкі*3,6га=2163 г а 16 жылқы*21,6 га=345 га 15 түйе*25,2 га=378 га 1008га+2163га+345га+ 378га=3894га	-
17	Абдолов Сырым "Бекзат"	300	18 бас	4 іқм*18,0га=72 га 12 кой,ешкі*3,6га=43 га 2 түйе*25,2 га=50 га 72га+43га+50га=165 га	135
18	Тлегенов Азамат	10	132 бас	8 іқм*18,0га=144 га 114 кой,ешкі*3,6га=410 га 5 жылқы*21,6 га=108 га 5 түйе*25,2 га=126 га	-

				144га+410га+108га+126га=788га	
19	Айтжанов Маулен	600	1026 бас	119 іқм*18,0га=2142 га 870 қой,ешкі*3,6га=3132 г а 36 жылқы*21,6 га=778 га - 1 түйе*25,2 га=25 га 2142га+3132га+778га+ 25га=6077 га	
20	Жолдаскалиев Руслан	400	290 бас	12 іқм*18,0га=216 га 270 қой,ешкі*3,6га=972 га - 8 жылқы*21,6 га=173 га 216га+972га+173га=1361 га	
21	Жисова Инкаш	300	Жоқ	-	300
22	Куанов Мурат	1000	76 бас	4 іқм*18,0га=72 га 47 қой,ешкі*3,6га=169 га 11 жылқы*21,6 га=237 га 14 түйе*25,2 га=353 га 72га+169га+237га+353га=831 га	169
23	Муханбетов Махсот	300	54 бас	2 іқм*18,0га=36 га 27 қой,ешкі*3,6га=97 га 21 жылқы*21,6 га=453 га - 4 түйе*25,2 га=101 га 36га+97га+453га+101га=687 га	
24	Нигметов Заманбек	500	213 бас	18 іқм*18,0га=324 га 195 қой,ешкі*3,6га=702 га - 324га+702га=1026 га	
25	Түлегенов Бауыржан	500	170 бас	31 іқм*18,0га=558 га 136 қой,ешкі*3,6га=139 га 3 жылқы*21,6 га=65 га 558га+139га+65га=762 га	
26	Сундетов Жандос	150	152 бас	36 іқм*18,0га=648 га 111 қой,ешкі*3,6га=399 га 5 түйе*25,2 га=126 га - 648га+399га+126га=1173 га	
27	Тлегенов Адилбек "Уш Ру"	3030	20 бас	4 іқм*18,0га=72 га 14 жылқы*21,6 га=302 га 2 түйе*25,2 га=50 га 72га+302га+50га=424 га	2606
28	Нугманов Саулен "Ақтай"	510	949 бас	36 іқм*18,0га=648 га 911 қой,ешкі*3,6га=3279 г а 2 түйе*25,2 га=50 га - 648га+3279га+50га=3977 га	
29	Мухенбедин Талгат	2500	45 бас	45 жылқы*21,6 га=972га	1528

30	Молдашев Нургас	500	143 бас	11 іқм*18,0га=198 га 122 қой,ешкі*3,6га=439 га 10 жылқы*21,6 га=216 га 198га+439га+216га=853 га	-
31	Кабиев Нагим	400	225 бас	45 іқм*18,0га=810 га 162 қой,ешкі*3,6га=583 га 12 жылқы*21,6 га=259 га 6 түйе*25,2 га=151 га 810га+583га+259га+151га =1803 га	-
32	Сатқанбаев Кәкімжан	1000	Жоқ	-	1000
33	Базарбаев Амангельды	1350	210 бас	28 іқм*18,0га=504 га 118 қой,ешкі*3,6га=425 га 33 жылқы*21,6 га=713 га 31 түйе*25,2 га=529 га 504га+425га+713га+529га =2171 га	-
34	Мухамедиев Рустембек	1000	75 бас	17 іқм*18,0га=306 га 58 қой,ешкі*3,6га=209 га 306га+209га=515 га	485
35	Қайыржан Аманжан	250	172 бас	9 жылқы*21,6 га=194 га 163 түйе*25,2 га=4107га 194га+4107га=4301 га	-
36	Абдолов Нурым	1000	1009 бас	126 іқм*18,0га=2268 га 845 қой,ешкі*3,6га=3042 га 15 жылқы*21,6 га=324 га 23 түйе*25,2 га=579 га 2268га+3042га+324га+ 579га=6213га	-
37	Нажмеденов Мерей	100	Жоқ	-	100
38	Бодикова Светлана	950	18 бас	13 іқм*18,0га=234 га 4 жылқы*21,6 га=86 га 1 түйе*25,2 га=25 га 234га+86га+25га=345га	605
39	Қайреденов Асыланбек	1500	Жоқ	-	1500
40	Туленов Берглеу	1000	707 бас	34 іқм*18,0га=612 га 673 қой,ешкі*3,6га=2423 га 612 га+2423 га=3035 га	-
41	ТОО "Алишер"	3	Жоқ	-	3

Өрлік ауылдық округінің елді мекендер шегіндегі жайылымдық алқаптар мен мал басы саны туралы мәлімет

№ 2 кесте

№	Елді мекен атауы	Жайылым алаңы, га	Жайылым алаңы, га	Жайылым алқаптарының қажеттілігі,га	Жайылым алқаптарының жетіспеушілігі немесе артықтығы,га
---	------------------	-------------------	-------------------	-------------------------------------	---

1	Өрлік ауылы	10389	<p>ІҚМ- 3015 бас (оның ішінде аналық (сауын) мал басы-2548 бас) Қой, ешкі- 11455 б а с Жылқы -897 бас Түйе-518 бас</p> <p>ІҚМ467бас *18,0 га/бас=8406 га (ІҚМ (аналығы) 2548 бас*18,0га/бас=45864 га) Қой, ешкі 11455 бас *3,6га/бас= 41238 га Жылқы 897 бас * 21,6га/бас=19375 г а Түйе 518 бас *25,2 га/бас=13053 га</p>	<p>Ауыл шаруашылығы жануарларын 8406га +41238га+19375га+13053га=82072 га шалғайдағы жайылымда ұстау 45864 аналық мал басына 10389 га-45864га= -35475 га жайылым жетіспейді</p>
---	-------------	-------	--	--

Халықтың ауыл шаруашылық жануарларын орнаастыру үшін жайылым алқаптарының қайта бөлінуі жөнінде мәлімет

№ 3 кесте

№	Елді мекен атауы	Жайылым алаңы, га	Жайылым алаңы, га	Жер учаскелердің және жер пайдаланушылардың атауы	Алаңы, га	Жайылым алқаптарының жетіспеушілігі немесе артықтығы, га
1	ІҚМ 467 бас (Өрлік ауылы)	ІҚМ467бас*18,0 га/бас=8406 га	8406 га	Кедейқызыл учаскесі- 3 0 6 7 3 га Барлығы: 30673 га	30673га	30673 га-8406 га= 22267га
2	Қой, ешкі 11455 бас (Өрлік ауылы) Жылқы 897 бас (Өрлік ауылы) Түйе 518 бас (Өрлік ауылы)	Қой, ешкі 11455 бас*3,6га/бас = 41238 га Жылқы 897 бас* 21,6га/бас = 19375 га Түйе 518 бас* 25,2 га/бас = 13053 га	41238га+ 19375га+ 13053га= 73666 га	Кедейқызыл учаскесі -22267 га Қызылқабак учаскесі -40405 га Умиргалиев Х. -1593 га Амангалиев Н. -668 г а Бисен А. -302 га Абдолов С. -135 га Жиесова И. -300 га Куанов М. -169 га Тлегенов А. -2606 га Муханбедин Т. -1523 г а Сатқанбаев К. -1000 г а Мухамедиев Р. -485 г а Нажмеденов М. -100 г а Бодикова С. -605 га Кайреденов А.-1500 г а ТОО "Алишер" - 3 га. Барлығы: 73666 га	73666га -	

Жайылым айналымының қолайлы схемалары

Өрлік ауылдық округіндегі жайылым айналымының қолайлы схемасы

Жылы	1 қаша	2 қаша	3 қаша	4 қаша
2021	Демалушы қаша	1 маусым көктемгі-жазғы	2 маусым жазғы	3 маусым күзгі









Ескерту: 1, 2, 3, 4-жыл ішінде қашаларды пайдалану кезектілігі.

Өрлік ауылдық округі бойынша 2021 жылға арналған жайылымдарды басқару және оларды пайдалану жөніндегі жоспарға 3-қосымша

Жайылымдардың, оның ішінде маусымдық жайылымдардың сыртқы және ішкі шекаралары мен алаңдары, жайылымдық инфрақұрылым объектілері белгіленген карта



Шартты белгілер:

-  Ауылдық округтердің шекаралары
-  Су объектілері (көлдер, өзендер, каналдар, тоғандар және басқа да көздер)
-  Елді мекендер
-  Маусымдық жайылымдардың сыртқы және ішкі шекаралары
-  Жайылым айналымы
-  Жайылымдық инфрақұрылым объектілері
-  Маусымдық мал жаю және ауылшаруашылық жануарларының қозғалысы
-  Жайылымды пайдаланушылардың су көздеріне кіру жолдары





Жайылым пайдаланушылардың су тұтыну нормасына сәйкес жасалған су көздеріне (көлдерге, өзендерге, тоғандарға, апандарға, суару немесе суландыру каналдарына, құбырлы немесе шахталы құдықтарға) қол жеткізу схемасы

Бір ауыл шаруашылығы жануарына су тұтынудың орташа тәуліктік нормасы Қазақстан Республикасы Премьер-Министрінің орынбасары – Ауыл шаруашылығы министрінің 2017 жылғы 24 сәуірдегі № 173 бұйрығымен бекітілген жайылымдарды ұтымды пайдалану ережесінің 9-тармағына сәйкес анықталады (нормативтік құқықтық актілерді мемлекеттік тіркеу тізілімінде № 15090 болып тіркелген). Өрлік ауылдық округінің аумағындағы суару-суландыру каналы бар.

Өрлік ауылдық округі



Шартты белгілер:




-  Ауылдық округтердің шекаралары
-  Маусымдық жайылымдардың сыртқы және ішкі шекаралары
-  Елді мекен жерлері санатындағы жайылымдар
-  Негізгі су көздері (өзендер, көлдер, тоғандар және т. б.)

Өрлік ауылдық округі бойынша 2021 жылға арналған жайылымдарды басқару және оларды пайдалану жөніндегі жоспарға 5-қосымша

Жайылымы жоқ жеке және (немесе) заңды тұлғалардың ауыл шаруашылығы жануарларының мал басын орналастыру үшін жайылымдарды қайта бөлу және оны берілетін жайылымдарға ауыстыру схемасы

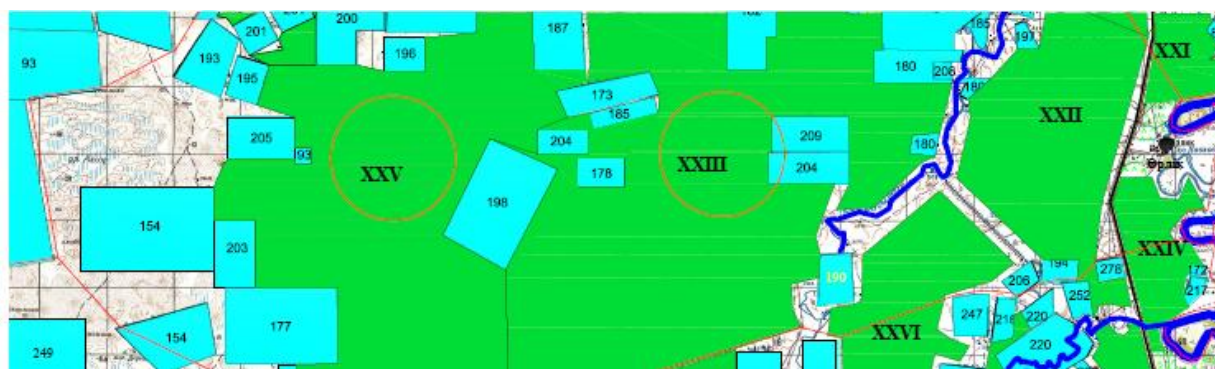


Шартты белгілер:

-  Ауылдық округтердің шекаралары
-  Елді мекен жерлері санатындағы жайылымдар
-  Қайта бөлінетін жайылымдар

Өрлік ауылдық округі бойынша 2021 жылға арналған жайылымдарды басқару және оларды пайдалану жөніндегі жоспарға 6-қосымша

Ауылдық округ маңында орналасқан жайылымдармен қамтамасыз етілмеген жеке және (немесе) заңды тұлғалардың ауыл шаруашылығы жануарларының мал басын шалғайдағы жайылымдарға орналастыру схемасы



Шартты белгілер:



Ауылдық округтердің шекаралары



Елді мекен жерлері санатындағы жайылымдар



Шалғайдағы жайылымдар

Өрлік ауылдық округі бойынша 2021 жылға арналған жайылымдарды басқару және оларды пайдалану жөніндегі жоспарға 7-қосымша

Ауыл шаруашылығы жануарларын жаюдың және айдаудың маусымдық маршруттарын белгілейтін жайылымдарды пайдалану жөніндегі күнтізбелік графигі.

№	Елді мекен атауы	2021 жылға қашалар саны			
		1	2	3	4
1	Өрлік ауылы	КЖМ	ЖМ	ЖКМ	ДҚ

Ескерту: аббревиатуралардың толық жазылуы:

КЖМ – көктемгі-жазғы маусым;

ЖКМ – жазғы-күзгі маусым;

ЖМ – жазғы маусым;

ДҚ – демалушы қаша.

Индер аудандық мәслихатының 2021 жылғы 06 қыркүйектегі № 49-VII шешіміне 6-қосымша

Есбол ауылдық округі бойынша 2021 жылға арналған жайылымдарды басқару және оларды пайдалану жөніндегі жоспар

Осы Есбол ауылдық округі бойынша 2021 жылға арналған жайылымдарды басқару және оларды пайдалану жөніндегі жоспар (бұдан әрі - Жоспар) Қазақстан Республикасының 2001 жылғы 23 қаңтардағы "Қазақстан Республикасындағы жергілікті мемлекеттік басқару және өзін-өзі басқару туралы" Заңына, Қазақстан Республикасының 2017 жылғы 20 ақпандағы "Жайылымдар туралы" Заңына, Қазақстан Республикасы Премьер-Министрінің орынбасары – Қазақстан Республикасы Ауыл шаруашылығы министрінің 2017 жылғы 24 сәуірдегі № 173 "Жайылымдарды ұтымды пайдалану қағидаларын бекіту туралы" бұйрығына (нормативтік құқықтық актілерді мемлекеттік тіркеу тізілімінде № 15090 болып тіркелген), Қазақстан Республикасы Ауыл шаруашылығы министрінің 2015 жылғы 14 сәуірдегі № 3-3/332 "Жайылымдардың жалпы алаңына түсетін жүктеменің шекті рұқсат етілетін нормасын бекіту туралы" бұйрығына (нормативтік құқықтық актілерді мемлекеттік тіркеу тізілімінде № 11064 болып тіркелген) сәйкес әзірленді.

Жоспар жайылымдарды ұтымды пайдалану, мал азығына қажеттілікті тұрақты қамтамасыз ету және жайылымдардың тозу процестерін болдырмау мақсатында қабылданады.

Жоспар мазмұны:

1) құқық белгілейтін құжаттар негізінде жер санаттары, жер учаскелерінің меншік иелері және жер пайдаланушылар бөлінісінде Есбол ауылдық округі аумағында жайылымдардың орналасу схемасы (картасы) (1-қосымша);

2) жайылым айналымының қолайлы схемалары (2-қосымша);

3) жайылымдардың, оның ішінде маусымдық жайылымдардың сыртқы және ішкі шекаралары мен алаңдары, жайылымдық инфрақұрылым объектілері белгіленген карта (3-қосымша);

4) жайылым пайдаланушылардың су тұтыну нормасына сәйкес жасалған су көздеріне (көлдерге, өзендерге, тоғандарға, апандарға, суару немесе суландыру каналдарына, құбырлы немесе шахталы құдықтарға) қол жеткізу схемасы (4-қосымша);

5) жайылымы жоқ жеке және (немесе) заңды тұлғалардың ауыл шаруашылығы жануарларының мал басын орналастыру үшін жайылымдарды қайта бөлу және оны берілетін жайылымдарға ауыстыру схемасы (5-қосымша);

6) ауылдық округ маңында орналасқан жайылымдармен қамтамасыз етілмеген жеке және (немесе) заңды тұлғалардың ауыл шаруашылығы жануарларының мал басын шалғайдағы жайылымдарға орналастыру схемасы (6-қосымша);

7) ауыл шаруашылығы жануарларын жаюдың және айдаудың маусымдық маршруттарын белгілейтін жайылымдарды пайдалану жөніндегі күнтізбелік графигі (7-қосымша).

Жоспар жайылымдарды геоботаникалық тексерудің жай-күйі туралы мәліметтерді, ветеринариялық-санитариялық объектілер туралы мәліметтерді, ауыл шаруашылығы мал басының саны туралы деректерді, олардың иелерін көрсете отырып, есепке ала отырып қабылданды - малдардың түрлері мен жыныстық-жас топтары бойынша қалыптастырылған үйірлердің, отарлардың, табындардың саны туралы деректерді, шалғайдағы жайылымдарда жаю үшін ауыл шаруашылығы жануарларының басын қалыптастыру туралы мәліметтерді, екпе және аридтік жайылымдарда ауыл шаруашылығы жануарларын жаю ерекшеліктерін, мал айдауға арналған сервитуттар туралы мәліметтерді және мемлекеттік органдар, жеке және (немесе) заңды тұлғалар берген өзге де деректерді қамтиды.

Әкімшілік-аумақтық бөлініс бойынша Есбол ауылдық округінде 2 ауылдық елді мекен бар.

Есбол ауылдық округінің жалпы алаңы 185793 гектар, оның ішінде егістік – 257 гектар, жайылым – 177679 гектар.

Жер санаттары бойынша:

ауыл шаруашылығы мақсатындағы жерлер -89898 гектар;

елді мекендердің жерлері -12241 гектар;

өнеркәсіп, көлік, байланыс, ғарыш қызметі, қорғаныс, ұлттық қауіпсіздік мұқтажына арналған және өзге де ауыл шаруашылығына арналмаған жерлер -80 гектар; босалқы жер-83574 гектар.

Табиғи жағдайы бойынша Есбол ауылдық округінің батыс бөлігі шөлді құмды жазықты білдіреді, Шығысы сортаң дала. Климаты континенттік: қысы салыстырмалы түрде жылы, жазы өте ыстық. Қаңтар айының орташа температурасы-12,3 ° С, шілде айының орташа температурасы-25,3 ° С. жауын-шашынның орташа жылдық мөлшері 200 мм.

Топырақ қоңыр сортаң, өзен жайылмаларында — шалғынды.

2021 жылдың 1 қаңтардағы жағдай бойынша Есбол ауылдық округінде 923 бас ірі қара, оның ішінде 725 бас аналығы, 11813 бас қой, ешкі, 310 бас жылқы, 200 бас түйе бар. Оның ішінде:

Есбол ауылында:

ірі қара 720 бас, оның ішінде 602 бас аналығы, 10138 бас қой, ешкі, 279 бас жылқы, 180 бас түйе.

Жайылым алаңы 9832 гектарды құрайды.

Ынтымақ ауылында:

ірі қара 203 бас, оның ішінде аналығы 123 бас, 1675 бас қой, ешкі, 31 бас жылқы, 20 бас түйе.

Жайылым алаңы 2000 гектарды құрайды.

Есбол ауылдық округіндегі ЖШС, шаруа және фермер қожалықтарындағы мал басы : ірі қара мал – 1759 бас, қой, ешкі -7474 бас, жылқы 759 бас, түйе 214 бас құрайды..

ЖШС, шаруа және фермер қожалықтарының жайылымдары 89898 гектарды құрайды.

Есбол ауылдық округі бойынша ауыл шаруашылығы жануарларын қамтамасыз ету үшін 53774 гектар жайылым жерлері бар. Елді мекендер шегінде 11832 гектар жайылым бар.

Есбол ауылдық округінде мал айдауға арналған сервитуттар орнатылмаған.

Жоғарыда көрсетілгендей, Қазақстан Республикасының "Жайылымдар туралы" Заңының 15-бабына сәйкес, жергілікті халықтың ауыл шаруашылығы жануарларының аналық (сауын) мал басын ұстау бойынша мұқтажын қанағаттандыру үшін елді мекендердің шегінде (Есбол, Ынтымақ ауылдары) орналасқан жайылымдар алаңы 11832 га, ауыл шаруашылығы жануарларының 1 басына түсетін жайылым алаңы нормасы 18,0 га/бас болғанда жайылым қажеттілігі 1218 га құрайды. Жайылым алқаптарының қалыптасқан қажеттілігін Есбол ауылдық округінің аумағында орналасқан Жаланап-Жар учаскесін пайдалану есебінен толықтыру қажет .

Жергілікті тұрғындардың басқа ауыл шаруашылық жануарларын жаю бойынша 57827 га көлемінде жайылымдық жер қажеттілігі бар, ауыл шаруашылығы

жануарларының 1 басына түсетін жайылым алаңы нормасы ірі қара мал– 18,0 га/бас, қой мен ешкілер -3,6 га/бас, жылқы-21,6 га/бас, түйе - 25,2 га/бас.

Қажеттілік:

Ірі қара мал үшін-198 бас. * 18,0 га/бас.=3564 га;

Қой, ешкі үшін-11813 бас. * 3,6 га/бас.=42527 га;

Жылқы үшін-310 бас. * 21,6 га/бас.=6696 га.

Түйе үшін-200 бас. * 25,2 га/бас.=5040 га.

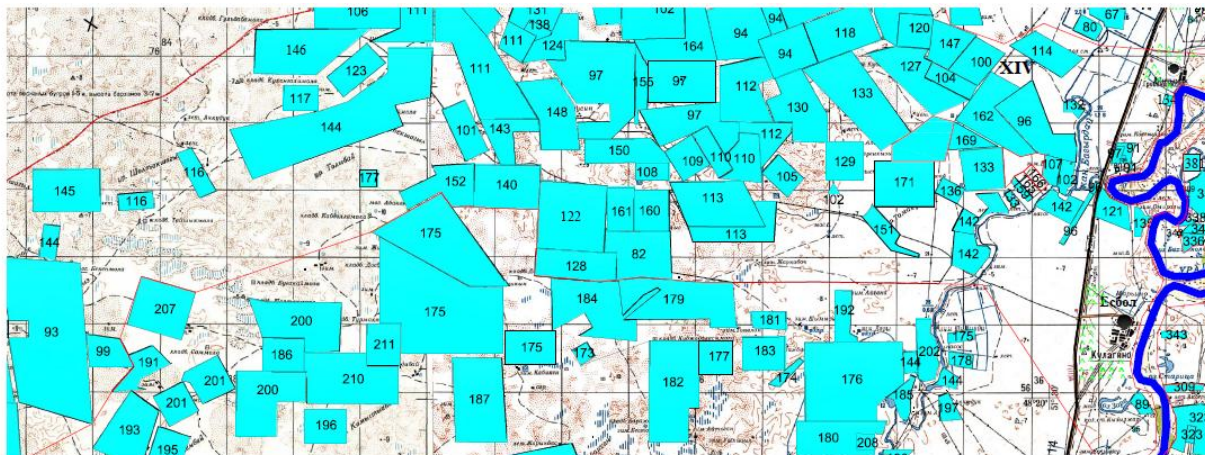
$3564+42527+6696+5040=57827$ га

Халықтың ауыл шаруашылық жануарларын ұстау үшін ішінара 29606 га көлеміндегі жайылымдық алқаптардың қажеттілігін Есбол ауылдық округінің аумағында орналасқан Бағарлай каналы, Қасенгелді, Жамансай, Жарқабак, Ескендір учаскелері есебінен толықтыру қажет.

Қалған 28221 га көлеміндегі жайылым алқаптарының қажеттілігін ауыл шаруашылық жануарларын шалғайдағы жайылымдарға ауыстыру арқылы Қашқын, Елеусін, Толыбай учаскелері есебінен толықтыру қажет.

Есбол ауылдық округі бойынша 2021 жылға арналған жайылымдарды басқару және оларды пайдалану жөніндегі жоспарға 1-қосымша

Құқық белгілейтін құжаттар негізінде жер санаттары, жер учаскелерінің меншік иелері және жер пайдаланушылар бөлінісінде Есбол ауылдық округі аумағында жайылымдардың орналасу схемасы (картасы)



Шартты белгілер:



Ауылдық округтердің шекаралары



Ауыл шаруашылығы жерлері санатындағы жайылымдар



Елді мекен жерлері санатындағы жайылымдар



Орман қоры жерлері санатындағы жайылымдар

Есбол ауылдық округінің аумағында жайылымдардың орналасу схемасына (қартасына) қоса берілетін жер учаскелерінің меншік иелері мен жер пайдаланушыларының тізімі

№ 1 кесте

№	Жер учаскелердің және жер пайдаланушылардың атауы	Жайылым алаңы, га	Атындағы мал басы	Жайылымдардың қажеттілігі, га	Артық жайылым, га
1	Конасов Марат "Айнек"	579	27 бас	17 ІҚМ*18,0 га=306 га 10 қой, ешкі*3,6га=36 га 306 га+36 га=342 га	237
2	БахитовЖолдас "Бахитов"	1150	192 бас	96 ІҚМ*18,0 га=1728 га 66 қой, ешкі*3,6га=238 га 20 жылқы*21,6 га=432 га 10 түйе*25,2 га=252 га 1728 га+238 га+432 га+ 252га=2650 га	-
3	ИспусиновРашит "Испусинов"	77	Жоқ	-	-
4	Мурзағалиев Б. "Мурзағалиев"	200	Жоқ	-	200
5	Идрисов Салауат "Нигым"	13100	1797 бас	15 ІҚМ*18,0 га=270 га 1780 қой, ешкі*3,6га= 6 4 0 8 га 2 жылқы*21,6 га=43 га 270 га+6408 га+43га=6721 га	6379
6	Аяпбергенов К. "Карпаш"	1900	198 бас	90 ІҚМ*18,0 га=1620 га 98 қой, ешкі*3,6га=353 га 10 жылқы*21,6 га=216 га 1620 га+353 га+216 га= 2189 га	-
7	Сайфуллин Шарифолла "Салам"	3	Жоқ	-	3
8	КагазовҚурманғали "Кагазов"	1120	16 бас	6 ІҚМ*18,0 га=108 га 10 қой, ешкі*3,6га=36 га 108 га+36 га=144 га	976
9	Конасова Майра "Арсен"	4050	210 бас	149 ІҚМ*18,0 га=2682 га 22 қой, ешкі*3,6га=79 га 32 жылқы*21,6 га=691 га 7 түйе*25,2 га=176 га 2682 га+79 га+691 га+176 га=3628 га	422

10	Сейтенова Гулжан "Аман"	200	33 бас	2 ІҚМ*18,0 га=36 га 31 қой, ешкі*3,6га=112 га 36 га+112 га=148 га	52
11	Сайфеденов Сагат "Ерлан"	400	275 бас	30 ІҚМ*18,0 га=540 га 232 қой, ешкі*3,6га=835 г а 9 жылқы*21,6 га=194 га 4 түйе*25,2 га=101 га 540 га+835 га+194 га+101 га=1670 га	-
12	Газезов Еламан "Диана"	500	213 бас	44 ІҚМ*18,0 га=792 га 165 қой, ешкі*3,6га=594 г а 4 түйе*25,2 га=101 га 792 га+594 га+101 га= 1487 га	-
13	Камбалов Жангуат "Арайлым"	500	70 бас	59 ІҚМ*18,0 га=1062 га 4 жылқы*21,6 га=86 га 7 түйе*25,2 га=176 га 1062 га+86 га+176 га= 1324 га	-
14	Жолмаганбетова Насип "Елдос"	2050	144 бас	31 ІҚМ*18,0 га=558 га 108 жылқы*21,6 га=2333 г а 5 түйе*25,2 га=126 га 558 га+2333 га+126 га= 3017 га	-
15	Кубиев Пангерей "Нурдалет"	400	83 бас	77 ІҚМ*18,0 га=1386 га 4 жылқы*21,6 га=86 га 2 түйе*25,2 га=50 га 1386 га+86 га+50 га=1522 га	-
16	Молдашев Куаныш "Арслан"	300	42 бас	4 ІҚМ*18,0 га=72 га 38 қой, ешкі*3,6га=137 га 72 га+137 га=209 га	91
17	Кадырбаева Науша "НУР"	300	34 бас	8 ІҚМ*18,0 га=144 га 21 қой, ешкі*3,6 га=77 га 5 жылқы*21,6 га=108 га 144 га+77 га+108 га=329 га	-
18	Амиров Адилбек "Нұрсәт"	1000	453 бас	64 ІҚМ*18,0 га=1152 га 374 қой, ешкі*3,6га= 1346,4 га 1 жылқы*21,6 га=21,6 га 14 түйе*25,2 га=353 га 1152га+1346,4га+21,6га+ 353га=2873 га	-
19	Кулгалиева Жанияш	150	118 бас	11 ІҚМ*18,0 га=198 га 91 қой, ешкі*3,6га=328 га	-

				16 түйе*25,2 га=403 га 198га+328га+403га=929 га	
20	Избасарова Маруа	200	10 бас	10 ІҚМ*18,0 га=180 га	20
21	Муксиев Сайлау "Мейрлан"	400	83 бас	6 ІҚМ*18,0 га=108 га 77 қой, ешкі*3,6га=277 га 108га+277га=385 га	15
22	Орынбаева Аксауле	800	90 бас	83 қой, ешкі*3,6га=299 га 5 жылқы*21,6 га=108 га 2 түйе*25,2 га=50 га 299га+108га+50га=457 га	343
23	Турашев Турар "Турар-Т"	3800	253 бас	218 ІҚМ*18,0 га=3924 га 34 жылқы*21,6 га=734 га 1 түйе*25,2 га=25,2 га 3924га+734га+25,2га=4683 га	-
24	Хитаров Изтелеу	1400	67 бас	10 қой, ешкі*3,6га=36 га 57 жылқы*21,6 га=1231 га 36га+1231га=1267 га	133
25	Жалгасбаев Еркін ""Рамазан"	1800	292 бас	49 ІҚМ*18,0 га=882 га 218 қой, ешкі*3,6га=785 га 20 жылқы*21,6 га=432 га 5 түйе*25,2 га=126 га 882га+785га+432га+126га=2225 га	-
26	Абдуайтова Жанат	550	247 бас	38 ІҚМ*18,0 га=684 га 168 қой, ешкі*3,6га=605 га 41 жылқы*21,6 га=1033 га 684 га+605 га+1033 га=2322 га	-
27	Кубиев Али	1500	11 бас	4 ІҚМ*18,0 га=72 га 5 жылқы*21,6 га=108 га 2 түйе*25,2 га=50 га 72га+108га+50га=230 га	1270
28	Напихов Амантай	500	Жоқ	-	500
29	Тулегенов Неру	300	329 бас	50 ІҚМ*18,0 га=900 га 239 қой, ешкі*3,6га=860 га 30 жылқы*21,6 га=648 га 10 түйе*25,2 га=252 га 900га+860га+648га+252га=2660 га	-
30	Серикбаева Жибек "Сапар"	1000	45 бас	2 ІҚМ*18,0 га=36 га 36 қой, ешкі*3,6га=130 га 7 түйе*25,2 га=176 га 36га+130га+176га=342 га	658
				61 ІҚМ*18,0 га=1098 га 340 қой, ешкі*3,6га=1224 га	

31	Мухамбетов Болат "Думан"	800	512 бас	86 жылқы*21,6 га=1858 га 25 түйе*25,2 га=630 га 1098га+1224га+1858га+ 630га=4810 га	-
32	Бахитова Сара	400	18 бас	18 кой, ешкі*3,6га=65 га	335
33	Оразғалиев Досжан "Амандос"	300	57 бас	57 ІҚМ*18,0 га=1026 га	-
34	Шабдаров Жоламан "Тама" ш/қ	1600	2 бас	2 ІҚМ*18,0 га=36 га	1564
35	Аронов Суйнғали	500	52 бас	6 ІҚМ*18,0 га=108 га 35 кой, ешкі*3,6га=126 га 11 түйе*25,2 га=277 га 108 га+126 га+277 га=511 га	-
36	Жалиева Талшынай	500	22 бас	9 ІҚМ*18,0 га=162 га 13 кой, ешкі*3,6га=47 га 162га+47га=209 га	291
37	Мендібаев Жандос "Жайық"	8000	1999 бас	1999 кой, ешкі*3,6га= 7196 га -	804
38	Байзолов Жазылбек	1000	180 бас	176 ІҚМ*18,0 га=3168 га 4 түйе*25,2 га=101 га 3168 га+101 г=3269 га	-
39	Усенова Майра "Медина"	1000	85 бас	22 ІҚМ*18,0 га=396 га 63 жылқы*21,6 га=1360 га 396 га+1360 га=1756 га	-
40	Муксиев Ибатолла	800	18 бас	11 ІҚМ*18,0 га=198 га 7 түйе*25,2 га=176 га 198 га+176 га=374 га	426
41	Уразбаев Ерболат "Алим"	500	94 бас	76 ІҚМ*18,0 га=1368 га 17 кой, ешкі*3,6га=61 га 1 түйе*25,2 га=25,2 га 1368 га+61га+21,7га=1454 га	-
42	Молдашев Талгат "АдилгерейАта"	1000	193 бас	193 кой, ешкі*3,6га=695	305
43	Байғазиев Бердібек "Дастан"	500	174 бас	95 ІҚМ*18,0 га=1710 га 41 кой, ешкі*3,6га=148 га 16 жылқы*21,6 га=346 га 22 түйе*25,2 га=554 га 1710га+148га+346га+ 554га=2758 га	-
44	Алипказиєв Мурат "Алипказиєв"	80	72 бас	29 ІҚМ*18,0 га=522 га 35 кой, ешкі*3,6га=126 га 8 түйе*25,2 га=202 га 522га+126га+202га=850 га	-
45	Калиєв Сакен "Алихан"	2255	183 бас	143 ІҚМ*18,0 га=2574га 27 кой, ешкі*3,6га=97га 12 жылқы*21,6 га=259 га 1түйе*25,2 га=25,2 га 2574га+97га+259га+ 25,2га=2955 га	-

46	Ескабылов Рахымжан	40	Жоқ	-	40
47	Зулхарнаева Багила	100	Жоқ	-	100
48	Ожиков Сарсенгали	150	74 бас	11 ІҚМ*18,0 га=198 га 49 кой, ешкі*3,6га=176 га 14 түйе*25,2 га=353 га 198га+176га+353га=727 га	-
49	Шакиев Кайсар "Сырым"	1000	297 бас	53 ІҚМ*18,0 га=954 га 244 кой, ешкі*3,6га=878 га 954га+878га=1832 га	-
50	Дуйсенгалиев Есбол	100	66 бас	54 ІҚМ*18,0 га=972 га 12 түйе*25,2 га=302 га 972га+302га=1274 га	-
51	Султанов Сунгатолла	1000	5 бас	4 ІҚМ*18,0 га=72 га 1 жылқы*21,6 га=21,6 га 72 га+21,6 га=94 га	906
52	Муханбетжанов Бауыржан "Сәт"	1000	Жоқ	-	1000
53	Ихсанова Галия	25	Жоқ	-	25
54	Ом Вереника "Слава"	1000	Жоқ	-	1000
55	Тенелбаева Алтынай	500	112 бас	112 кой, ешкі*3,6га=403 га	97
56	Муханов Олжабай	3900	269 бас	75 ІҚМ*18,0 га=1350 га 65 кой, ешкі*3,6га=234 га 129 жылқы*21,6 га=2786 га 1350га+234га+2786га=4370 га	-
57	Ахметов Данияр "Ахметов-Д"	1000	Жоқ	-	1000
58	Тулегенов Нагим	1400	Жоқ	-	1400
59	Мурзагалиев Ринат	500	30 бас	17 ІҚМ*18,0 га=306га 11 кой, ешкі*3,6га=39 га 2 түйе*25,2 га=50 га 306га+39га+50 га=395 га	105
60	ТухфатоваЛяззат	1000	125 бас	30 ІҚМ*18,0 га=540 га 80 кой, ешкі*3,6га=288 га 15 жылқы*21,6 га=324 га 540га+288га+324га=1152 га	-
61	Жумагалиев Айбек	3	Жоқ	-	3
62	Камашев Малик	650	10 бас	10 жылқы*21,6 га=216 га	434
63	Куанова Альфия	300	Жоқ	-	120
64	Сатыбалдиев Аскар	750	131 бас	12 ІҚМ*18,0 га=216 га 55 кой, ешкі*3,6га=198 га 64 жылқы*21,6 га=1382 га 216 га+198 га+1382 га=1796 га	-
65	Шайдолла Мұхит	2500	Жоқ	-	2500

66	Шахманов Саят	5925	687 бас	126 ІҚМ*18,0 га=2268 га 549 қой, ешкі*3,6га=1976 г а 12 жылқы*21,6 га=259 га 2268 га+1976 га+259 га= 4503 га	1422
67	Рамазанов Ержан	250	387 бас	74 ІҚМ*18,0 га=1332 га 313 қой, ешкі*3,6га=1127 г а 1127га+1332га=2459 га	-
68	Халелов Нурлыбек	55	Жоқ	-	55
69	Сапаров Бекзат	50	82 бас	82 жылқы*21,6 га=1771 га	-
70	Тунгатаров Серик	45	Жоқ	-	45
71	Мамбетов Мағзом	60	Жоқ	-	60
72	Кабдурахитов Исатай	500	163 бас	40 ІҚМ*18,0 га=720 га 120 қой, ешкі*3,6га=432 г а 1 жылқы*21,6 га=21,6 га - 2 түйе*25,2 га=50,4 га 720га+432га+21,6га+ 50,4га=1224 га	-
73	Шабдаров Иманбай	400	103 бас	33 ІҚМ*18,0 га=594 га 59 қой, ешкі*3,6га=212 га 11түйе*25,2 га=277 га - 594га+212га+277га=1083 га	-
74	Сапаров Саясат	1000	Жоқ	-	1000
75	Киікбаев Жалғасқали	400	120 бас	16 ІҚМ*18,0 га=288га 99 қой, ешкі*3,6га=356 га 5 жылқы*21,6 га=108 га - 288га+356га+108га=752 га	-
76	Уразбаев Кайрат	888	Жоқ	-	888
77	Маканова Венера	100	Жоқ	-	120
78	Мухтаров Дастан	100	Жоқ	-	100
79	Карпашов Төреғали	600	Жоқ	-	600
80	Темиргалиев Абай	40	Жоқ	-	40
81	Сармолдаев Орынғали	300	Жоқ	-	300
82	Жоланов Айбек	250	Жоқ	-	250
83	Камбалов Нурболат	950	74 бас	13 ІҚМ*18,0 га=234 га 50 қой, ешкі*3,6га=180 га 11 жылқы*21,6 га=238 га 234 га+180 га+238га=652 га	298
84	Байбосынова Аяжан	1000	56 бас	6 ІҚМ*18,0га=108 га 50 қой, ешкі*3,6га=180 га 108 га+180 га=288 га	712

85	Бакесов Турсын "Шали"	400	280 бас	102 ІҚМ*18,0га=1836га 173 кой, ешкі*3,6га=623га - 5 түйе*25,2га=126га 1836га+623га+126га= 2585га	
86	Ихсанов Бекбол	3	Жоқ	-	3
87	ТОО "Алга"	200	117 бас	100 кой, ешкі*3,6га=360 г а 17 жылқы*21,6 га=367 га 360га+367га=626 га	-
	Барлығы:	89898	х	х	29647

Есбол ауылдық округінің елді мекендер шегіндегі жайылымдық алқаптар мен мал басы саны туралы мәлімет

№ 2 кесте

№	Елді мекен атауы	Жайылым алаңы, га	Жайылым алаңы, га	Жайылым алқаптарының қажеттілігі, га	Жайылым алқаптарының жетіспеушілігі немесе артықтығы, га
1	Есбол ауылы	9832	ІҚМ- 720 бас (оның ішінде аналық (сауын) мал басы-602 бас) Қой, ешкі - 10138 б а с Жылқы -279 бас Түйе -180 бас	ІҚМ 118 бас * 18,0 га/бас=2124 г а (ІҚМ (аналығы) 602 бас*18,0 га/бас=10836 га) Қой, ешкі 10138 бас *3,6га/бас= 36497 га Жылқы 279 бас * 21,6га/бас=6026 г а Түйе 180 бас * 25,2 га/бас=4536 га	Ауыл шаруашылығы жануарларын 2124га+ 36497га+6026га+4536га=49183 га маусымдық және шалғайдағы жайылымда ұ с т а у 10836 аналық мал басына 9832 га-10836га= -1004 га жайылым жетіспейді
2	Ынтымак ауылы	2000	ІҚМ- 203 бас (оның ішінде аналық (сауын) мал басы-123 бас) Қой, ешкі – 1675 б а с Жылқы -31 бас Түйе-20 бас	ІҚМ 80 бас *18,0 га/бас=1440 га (ІҚМ (аналығы) 123 бас *18,0 га/бас=2214 га) Қой, ешкі 1675 бас*3,6га/бас= 6030 га Жылқы 31 бас.* 21,6 га/бас=670 г а Түйе 20 бас* 25,2га/бас=504 га	Ауыл шаруашылығы жануарларын 1440га+ 6030га+670га+504га= 8644 га маусымдық жәнешалғайдағы жайылымда ұ с т а у 2214 аналық мал басына 2000га-2214га= -214 га жайылым жетіспейді

Халықтың ауыл шаруашылық жануарларын орналастыру үшін жайылым алқаптарының қайта бөлінуі жөнінде мәлімет

№ 3 кесте

№	Елді мекен атауы	Жайылым алаңы, га	Жайылым алаңы, га	Жер учаскелердің және жер пайдаланушылардың атауы	Алаңы, га	Жайылым алқаптарының жетіспеушілігі немесе артықтығы, га
1	ІҚМ 118 бас (Есбол ауылы)	ІҚМ 118 бас* 18,0 га/бас= 2124 га	2124 га	Ескендр учаскесі - 2 2 1 0 га Барлығы: 2210 га	2210 га	2210 га-2124 га= -86 га
2	Қой, ешкі 10138 бас (Есбол ауылы)+ Қой, ешкі 1675 бас (Ынтымақ ауылы) = 11813 бас Жылқы 279 бас (Есбол ауылы)+ Жылқы 31 бас (Ынтымақ ауылы)= 310 бас Түйе 180 бас (Есбол ауылы)+ Түйе 20 бас (Ынтымақ ауылы) =200 бас	Қой, ешкі 11813 бас* 3,6га/бас = 42527 га Жылқы 310 бас*21,6га/ бас =6696 га Түйе 200 бас* 25,2 га/бас = 5040 га	42527га+ 6696га+ 5040га= 54263 га	Касенгельды учаскесі -617 га Жамансай учаскесі - 4 1 3 3 га Бағырлай каналы учаскесі -8102 га Жарқабақ учаскесі - 13104 га Ескендір учаскесі - 86 га Қашқын учаскесі - 6 9 1 7 га Елеусін учаскесі - 5 4 5 8 га Толыбай учаскесі - 2 7 7 7 5 га Барлығы: 66192 га	66192 га	66192 га- 54263 га= 11929 га
3	ІҚМ 80 бас (Ынтымақ ауылы)	ІҚМ 80 бас* 18,0га/бас= 1440 га	1440 га	Бағырлай каналы учаскесі -2482 га Барлығы: 2482 га	2482 га	2482га-1440га =- 1042 га

Есбол ауылдық округі бойынша 2021 жылға арналған жайылымдарды басқару және оларды пайдалану жөніндегі жоспарға 2-қосымша

Жайылым айналымының қолайлы схемалары

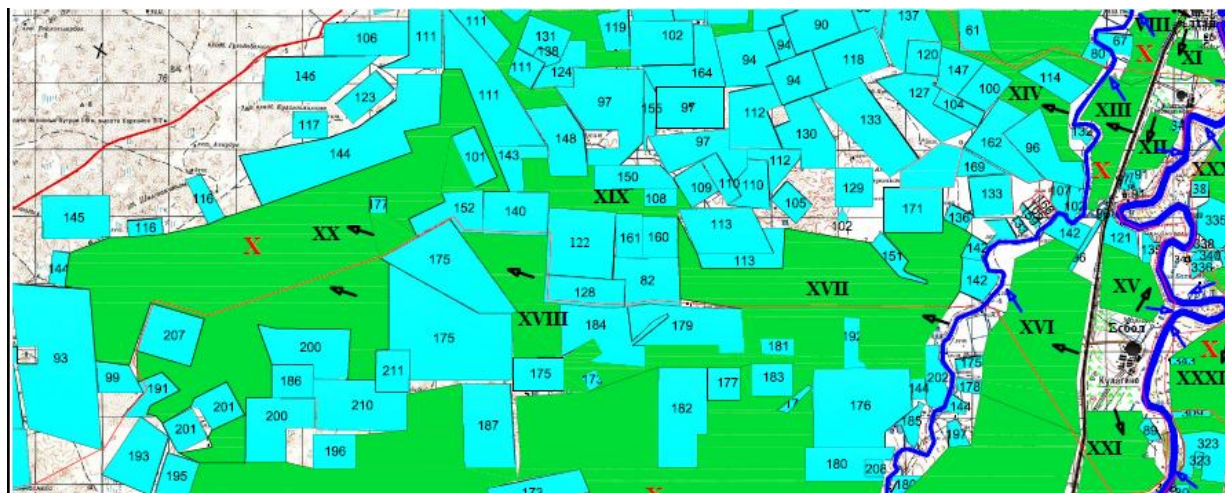
Есбол ауылдық округіндегі жайылым айналымының қолайлы схемасы

Жылы	1 қаша	2 қаша	3 қаша	4 қаша
2021	Демалушы қаша	1 маусым көктемгі-жазғы	2 маусым жазғы	3 маусым күзгі









Ескерту: 1, 2, 3, 4- жыл ішінде қашаларды пайдалану кезектілігі.

Есбол ауылдық округі бойынша 2021 жылға арналған жайылымдарды басқару және оларды пайдалану жөніндегі жоспарға 3-қосымша

Жайылымдардың, оның ішінде маусымдық жайылымдардың сыртқы және ішкі шекаралары мен алаңдары, жайылымдық инфрақұрылым объектілері белгіленген карта



Шартты белгілер:

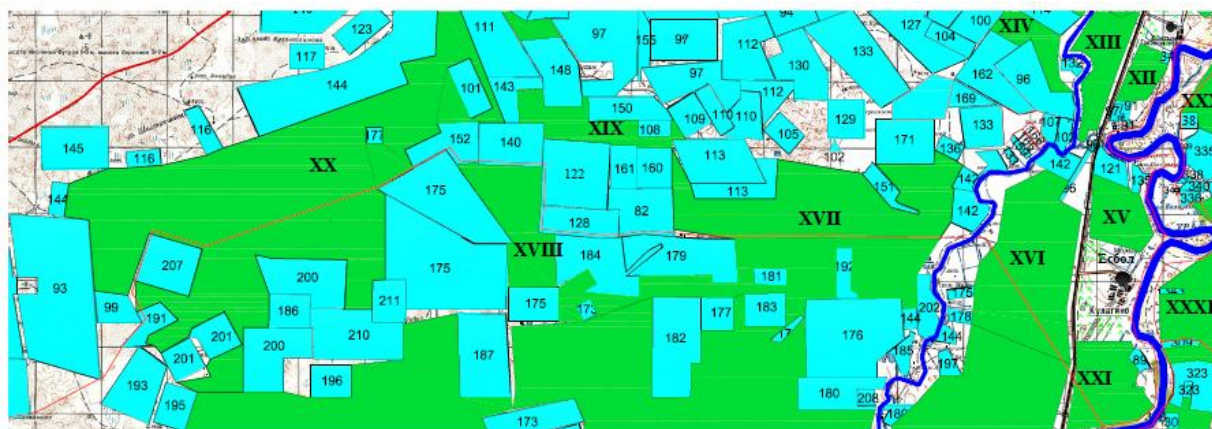
-  Ауылдық округтердің шекаралары
-  Су объектілері (көлдер, өзендер, каналдар, тоғандар және басқа да көздер)
-  Елді мекендер
-  Маусымдық жайылымдардың сыртқы және ішкі шекаралары
-  Жайылым айналымы
-  Жайылымдық инфрақұрылым объектілері
-  Маусымдық мал жаю және ауылшаруашылық жануарларының қозғалысы
-  Жайылымды пайдаланушылардың су көздеріне кіру жолдары

Есбол ауылдық округі бойынша 2021 жылға арналған жайылымдарды басқару және оларды пайдалану жөніндегі жоспарға 4-қосымша

Жайылым пайдаланушылардың су тұтыну нормасына сәйкес жасалған су көздеріне (көлдерге, өзендерге, тоғандарға, апандарға, суару немесе суландыру каналдарына, құбырлы немесе шахталы құдықтарға) қол жеткізу схемасы

Бір ауыл шаруашылығы жануарына су тұтынудың орташа тәуліктік нормасы Қазақстан Республикасы Премьер-Министрінің орынбасары – Ауыл шаруашылығы министрінің 2017 жылғы 24 сәуірдегі № 173 бұйрығымен бекітілген жайылымдарды ұтымды пайдалану ережесінің 9-тармағына сәйкес анықталады (нормативтік құқықтық актілерді мемлекеттік тіркеу тізілімінде № 15090 болып тіркелген). Есбол ауылдық округінің аумағындағы суару-суландыру каналы бар.

Есбол ауылдық округі



Шартты белгілер:



Ауылдық округтердің шекаралары



Маусымдық жайылымдардың сыртқы және ішкі шекаралары



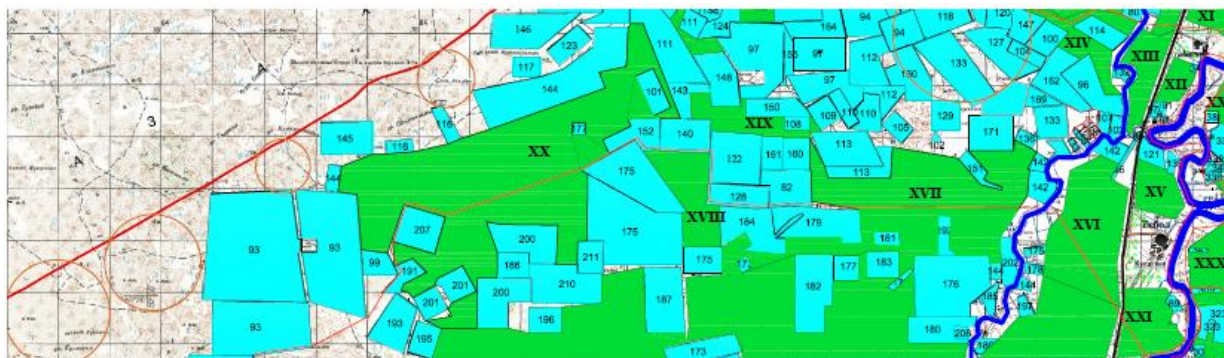
Елді мекен жерлері санатындағы жайылымдар






Негізгі су көздері (өзендер, көлдер, тоғандар және т. б.)

Есбол ауылдық округі бойынша 2021 жылға арналған жайылымдарды басқару және оларды пайдалану жөніндегі жоспарға 5-қосымша

Жайылымы жоқ жеке және (немесе) заңды тұлғалардың ауыл шаруашылығы жануарларының мал басын орналастыру үшін жайылымдарды қайта бөлу және оны берілетін жайылымдарға ауыстыру схемасы

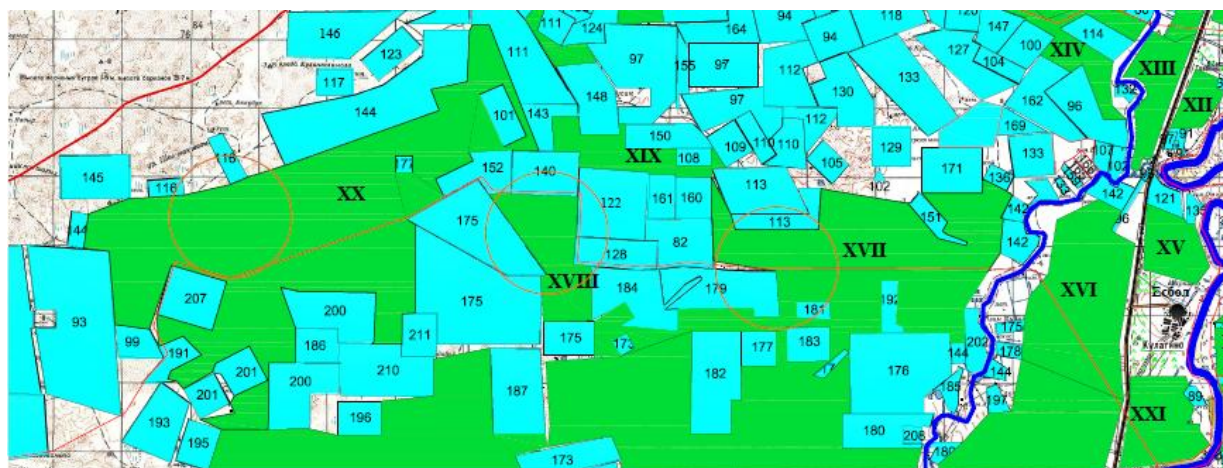


Шартты белгілер:




-  Ауылдық округтердің шекаралары
-  Елді мекен жерлері санатындағы жайылымдар
-  Қайта бөлінетін жайылымдар

Есбол ауылдық округі бойынша 2021 жылға арналған жайылымдарды басқару және оларды пайдалану жөніндегі жоспарға 6-қосымша

Ауылдық округ маңында орналасқан жайылымдармен қамтамасыз етілмеген жеке және (немесе) заңды тұлғалардың ауыл шаруашылығы жануарларының мал басын шалғайдағы жайылымдарға орналастыру схемасы



Шартты белгілер:

-  Ауылдық округтердің шекаралары
-  Елді мекен жерлері санатындағы жайылымдар
-  Шалғайдағы жайылымдар

Есбол ауылдық округі бойынша 2021 жылға арналған жайылымдарды басқару және оларды пайдалану жөніндегі жоспарға 7-қосымша

Ауыл шаруашылығы жануарларын жаюдың және айдаудың маусымдық маршруттарын белгілейтін жайылымдарды пайдалану жөніндегі күнтізбелік графигі.

		2021 жылға қашалар саны			
№	Елді мекен атауы				

№	Елді мекен атауы	1	2	3	4
1	Есбол ауылы	КЖМ	ЖМ	ЖКМ	ДҚ
2	Ынтымақ ауылы	КЖМ	ЖМ	ЖКМ	ДҚ

Ескерту: аббревиатуралардың толық жазылуы:

КЖМ – көктемгі-жазғы маусым;

ЖКМ – жазғы-күзгі маусым;

ЖМ – жазғы маусым;

ДҚ – демалушы қаша.

Индер аудандық мәслихатының 2021 жылғы 06
қыркүйектегі № 49-VII шешіміне 7-қосымша

Елтай ауылдық округі бойынша 2021 жылға арналған жайылымдарды басқару және оларды пайдалану жөніндегі жоспар

Осы Елтай ауылдық округі бойынша 2021 жылға арналған жайылымдарды басқару және оларды пайдалану жөніндегі жоспар (бұдан әрі - Жоспар) Қазақстан Республикасының 2001 жылғы 23 қаңтардағы "Қазақстан Республикасындағы жергілікті мемлекеттік басқару және өзін-өзі басқару туралы" Заңына, Қазақстан Республикасының 2017 жылғы 20 ақпандағы "Жайылымдар туралы" Заңына, Қазақстан Республикасы Премьер-Министрінің орынбасары – Қазақстан Республикасы Ауыл шаруашылығы министрінің 2017 жылғы 24 сәуірдегі № 173 "Жайылымдарды ұтымды пайдалану қағидаларын бекіту туралы" бұйрығына (нормативтік құқықтық актілерді мемлекеттік тіркеу тізілімінде №15090 болып тіркелген), Қазақстан Республикасы Ауыл шаруашылығы министрінің 2015 жылғы 14 сәуірдегі № 3-3/332 "Жайылымдардың жалпы алаңына түсетін жүктеменің шекті рұқсат етілетін нормасын бекіту туралы" бұйрығына (нормативтік құқықтық актілерді мемлекеттік тіркеу тізілімінде № 11064 болып тіркелген) сәйкес әзірленді.

Жоспар жайылымдарды ұтымды пайдалану, мал азығына қажеттілікті тұрақты қамтамасыз ету және жайылымдардың тозу процестерін болдырмау мақсатында қабылданады.

Жоспар мазмұны:

1) құқық белгілейтін құжаттар негізінде жер санаттары, жер учаскелерінің меншік иелері және жер пайдаланушылар бөлінісінде Елтай ауылдық округі аумағында жайылымдардың орналасу схемасы (картасы) (1-қосымша);

2) жайылым айналымының қолайлы схемалары (2-қосымша);

3) жайылымдардың, оның ішінде маусымдық жайылымдардың сыртқы және ішкі шекаралары мен алаңдары, жайылымдық инфрақұрылым объектілері белгіленген карта (3-қосымша);

4) жайылым пайдаланушылардың су тұтыну нормасына сәйкес жасалған су көздеріне (көлдерге, өзендерге, тоғандарға, апандарға, суару немесе суландыру каналдарына, құбырлы немесе шахталы құдықтарға) қол жеткізу схемасы (4-қосымша);

5) жайылымы жоқ жеке және (немесе) заңды тұлғалардың ауыл шаруашылығы жануарларының мал басын орналастыру үшін жайылымдарды қайта бөлу және оны берілетін жайылымдарға ауыстыру схемасы (5-қосымша);

6) ауылдық округ маңында орналасқан жайылымдармен қамтамасыз етілмеген жеке және (немесе) заңды тұлғалардың ауыл шаруашылығы жануарларының мал басын шалғайдағы жайылымдарға орналастыру схемасы (6-қосымша);

7) ауыл шаруашылығы жануарларын жаюдың және айдаудың маусымдық маршруттарын белгілейтін жайылымдарды пайдалану жөніндегі күнтізбелік графигі (7-қосымша).

Жоспар жайылымдарды геоботаникалық тексерудің жай-күйі туралы мәліметтерді, ветеринариялық-санитариялық объектілер туралы мәліметтерді, ауыл шаруашылығы мал басының саны туралы деректерді, олардың иелерін көрсете отырып, есепке ала отырып қабылданды - малдардың түрлері мен жыныстық-жас топтары бойынша қалыптастырылған үйірлердің, отарлардың, табындардың саны туралы деректерді, шалғайдағы жайылымдарда жаю үшін ауыл шаруашылығы жануарларының басын қалыптастыру туралы мәліметтерді, екпе және аридтік жайылымдарда ауыл шаруашылығы жануарларын жаю ерекшеліктерін, мал айдауға арналған сервитуттар туралы мәліметтерді және мемлекеттік органдар, жеке және (немесе) заңды тұлғалар берген өзге де деректерді қамтиды.

Әкімшілік-аумақтық бөлініс бойынша Елтай ауылдық округінде 2 ауылдық елді мекен бар.

Елтай ауылдық округінің жалпы алаңы 90195 гектар, оның ішінде егістік –158 гектар, жайылым – 87832 гектар.

Жер санаттары бойынша:

ауыл шаруашылығы мақсатындағы жерлер -66727 гектар;

елді мекендердің жерлері -2383 гектар;

өнеркәсіп, көлік, байланыс, ғарыш қызметі, қорғаныс, ұлттық қауіпсіздік мұқтажына арналған және өзге де ауыл шаруашылығына арналмаған жерлер -303 гектар;

босалқы жер-20782 гектар.

Табиғи жағдайы бойынша Елтай ауылдық округінің батыс бөлігі шөлді құмды жазықты білдіреді, Шығысы сортаң дала. Климаты континенттік: қысы салыстырмалы түрде жылы, жазы өте ыстық. Қаңтар айының орташа температурасы -12,3 ° С, шілде айының орташа температурасы - 25,3 ° С. жауын-шашынның орташа жылдық мөлшері 200 мм.

Топырақ қоңыр сортаң, өзен жайылмаларында - шалғынды.

2021 жылдың 1 қаңтардағы жағдай бойынша Елтай ауылдық округінде 4129 бас ірі қара, оның ішінде 3261 бас аналығы, 16211 бас қой, ешкі, 915 бас жылқы, 388 бас түйе бар. Оның ішінде:

Елтай ауылында:

ірі қара 1826 бас, оның ішінде 1453 бас аналығы, 3320 бас қой, ешкі, 182 бас жылқы, 108 бас түйе.

Жайылым алаңы 116 гектарды құрайды.

Аққала ауылында:

ірі қара 828 бас, оның ішінде аналығы 664 бас, 1620 бас қой, ешкі, 180 бас жылқы, 49 бас түйе.

Жайылым алаңы 2000 гектарды құрайды.

Елтай ауылдық округіндегі ЖШС, шаруа және фермер қожалықтарындағы мал басы : ірі қара мал – 1400 бас, қой, ешкі -9000 бас, жылқы 290 бас, түйе 169 бас құрайды.

ЖШС, шаруа және фермер қожалықтарының жайылымдары 66727 гектарды құрайды.

Елтай ауылдық округі бойынша ауыл шаруашылығы жануарларын қамтамасыз ету үшін 46767 гектар жайылым жерлері бар. Елді мекендер шегінде 2116 гектар жайылым бар.

Елтай ауылдық округінде мал айдауға арналған сервитуттар орнатылмаған.

Жоғарыда көрсетілгендей, Қазақстан Республикасының "Жайылымдар туралы" Заңының 15-бабына сәйкес, жергілікті халықтың ауыл шаруашылығы жануарларының аналық (сауын) мал басын ұстау бойынша мұқтажын қанағаттандыру үшін елді мекендердің шегінде (Елтай, Аққала ауылдары) орналасқан жайылымдар алаңы 2116 га, ауыл шаруашылығы жануарларының 1 басына түсетін жайылым алаңы нормасы 18,0 га/бас болғанда жайылым қажеттілігі 35990 га құрайды. Жайылым алқаптарының қалыптасқан қажеттілігін Елтай ауылдық округінің аумағында орналасқан Жайық өзені жағалауы, Бағырлай каналы жағалауынан, МАС маңы, Алма ағаш, Қызылтұмсық учаскелерін және Кенжалиев А.-182 га, Жанетова Ф. – 20 га, Абенова Г. -20 га, Нигметдинова Р.-408 га, Батыров А.-100 га, Панченко Д.-13 га, Кабулов Б.- 10 га, Оразғали К.-1 га, Байсейтов П.-200 га, Курманғалиев А.-100 га, Макимова Э.-50 га, Нуриев Н.-2 га, Ихсанов Б.- 150 га, Сариев Т.-60 га, Иғалиева Б.-750 га, ОС "Ветеранов Афғана"-306 га, ТОО "БН-Вест КЗ"-225 га, ТОО "NAVA GRA"-1608 га жер телімдерін пайдалану есебінен толықтыру қажет.

Жергілікті тұрғындардың басқа ауыл шаруашылық жануарларын жаю бойынша 39225 га көлемінде жайылымдық жер қажеттілігі бар, ауыл шаруашылығы жануарларының 1 басына түсетін жайылым алаңы нормасы ірі қара мал– 18,0 га/бас, қой мен ешкілер -3,6 га/бас, жылқы-21,6 га/бас, түйе - 25,2 га/бас.

Қажеттілік:

Ірі қара мал үшін-537 бас. * 18,0 га/бас.=9666 га;

Қой, ешкі үшін-4940 бас. * 3,6 га/бас.=17784 га;

Жылқы үшін-362 бас. * 21,6 га/бас.=7819 га.

Түйе үшін-157 бас. * 25,2 га/бас.=3956 га.

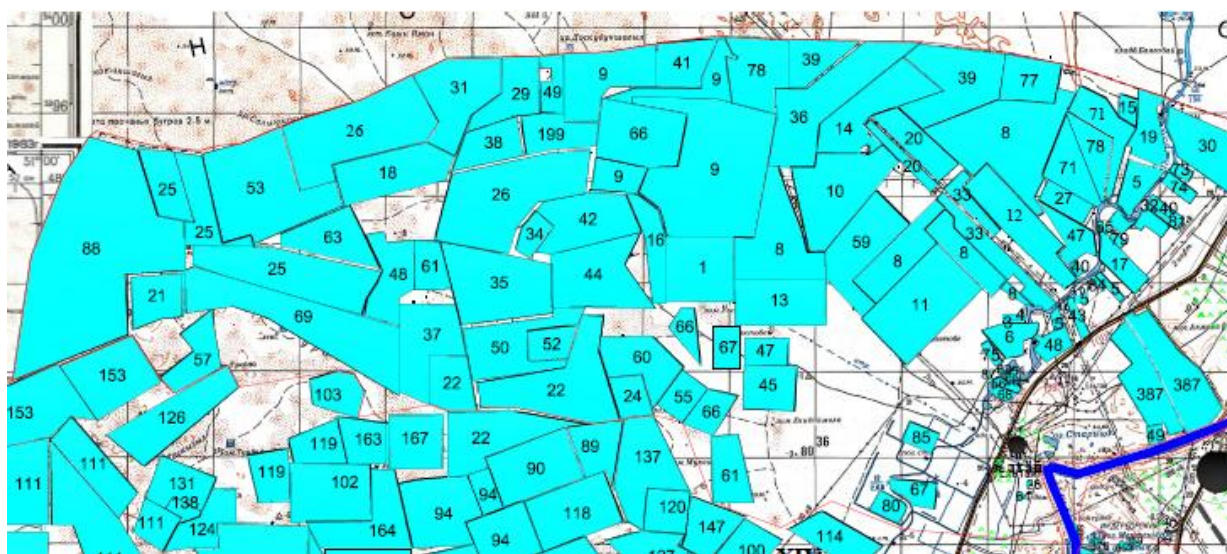
9666+17784+7819+3956=39225 га

Халықтың ауыл шаруашылық жануарларын ұстау үшін ішінара 27 296 га көлеміндегі жайылымдық алқаптардың қажеттілігін ауыл шаруашылық жануарларын шалғайдағы жайылымдарға ауыстыру арқылы Тоқбай учаскесі және Бейс С.-545 га, Кусаинов К. -739 га, Кенжалиев Е.-736 га, Куанов Ж.-390 га, Адилбаев А.-346 га, Шайдуллин Е.-2 га, Карабалин М.-840 га, Сабыргали К.-10 га, Каражанов У.-572 га, Карабалин Б.-436 га, Уразмуханбетов А.-913 га, Рамазанов К.-950 га, Сариев Т.-363 га, Жиренова К.-74 га, Султангалиев Ж.-1167 га, Аtimoва С.-421 га, Есетова Г.-310 га, Жумаш Т.-192 га, Сейфуллин А.-1010 га, Сахипов А.-298 га, Диярова Ж.-2000 га жер телімдерін пайдалану есебінен толықтыру қажет.

Қалған 11929 га мөлшеріндегі жайылымдық алқаптардың қажеттілігін осы жоспардың 5 – қосымшасына сәйкес Елтай ауылдық округінің жергілікті халқының ауыл шаруашылығы малдарының басын Есбол ауылдық округінің-11929 га жайылымдық алқаптарына ауыстыру есебінен толықтыру қажет.

Елтай ауылдық округі бойынша 2021 жылға арналған жайылымдарды басқару және оларды пайдалану жөніндегі жоспарға 1-қосымша

Құқық белгілейтін құжаттар негізінде жер санаттары, жер учаскелерінің меншік иелері және жер пайдаланушылар бөлінісінде Елтай ауылдық округі аумағында жайылымдардың орналасу схемасы (картасы)



Шартты белгілер:



Ауылдық округтердің шекаралары



Ауыл шаруашылығы жерлері санатындағы жайылымдар



Елді мекен жерлері санатындағы жайылымдар



Орман қоры жерлері санатындағы жайылымдар

Елтай ауылдық округінің аумағында жайылымдардың орналасу схемасына (қартасына) қоса берілетін жер учаскелерінің меншік иелері мен жер пайдаланушыларының тізімі

№ 1 кесте

№	Жер учаскелердің және жер пайдаланушылардың атауы	Жайылым алаңы, га	Атындағы мал басы	Жайылымдардың қажеттілігі, га	Артық жайылым, га
1	Жалиев Есен "Спан"	950	105 бас	3 іқм*18,0га=54га 35 қой,ешкі*3,6га=126га 57 жылқы*21,6га=1231га 10 түйе*25,2га=252га 54га+126га+1231га+252га=1663га	-
2	Кенжалиев Амангелды "Кенжалы"	182	Жоқ	-	182
3	Жанетова Фатима "Молдир"	20	Жоқ	-	20
4	Абенова Гульфара	20	Жоқ	-	20
5	Нигметдинова Раиса "Маскар"	408	Жоқ	-	408
6	Насипкалиев Муратбек "Толеген"	234	170 бас	13іқм*18,0га=234га 157қой,ешкі*3,6га=565га 234га+565га=799га	-
7	Батыров Алмас "Алмас"	100	Жоқ	-	100
8	Тлегенов Куаныш "Тлеген"	4353	956 бас	87іқм*18,0га=1566га 824қой,ешкі*3,6га=2966га 17жылқы*21,6га=367га 28түйе-25,2га=705га 1566га+2966га+367га+705га=5604га	-
9	Жалиев Каракойшы "Нуржан"	4801	726 бас	86іқм*18,0га=1548га 602қой,ешкі*3,6га=2167га 24жылқы*21,6га=518га 14түйе*25,2га=353га 1548га+2167га+518га+353га=4586га	215
10	Бейс Самат "Жырақудық"	1347	151 бас	7іқм*18,0га=126га 136қой,ешкі*3,6га=489га 4жылқы*21,6га=86га 4түйе*25,2га=101га 126га+489га+86га+101га=802га	545

11	Каражанов Сагат "Каражан"	1500	453 бас	52ікм*18,0га=936га 401қой,ешкі*3,6га=1443га 936га+1443га=2379га	-
12	Кусаинов Канат "Азамат"	915	25 бас	6ікм*18,0га=108га 19қой,ешкі*3,6га=68га 108га+68га=176га	739
13	Мынбаев Жетис "Нагиым"	900	291 бас	20ікм*18,0га=360га 263қой,ешкі*3,6га=947га 6жылқы*21,6га=129га 2түйе-25,2га=50га 360га+947га+129га+50га= 1486га	-
14	Кенжалиев Ергабыл "Алмагуль"	1024	40 бас	10ікм*18,0га=180га 30қой,ешкі*3,6га=108га 180га+108га=288га	736
15	Куанов Жолдаскали "Габит"	390	Жоқ	-	390
16	Адилбаев Амангелды "Азат"	450	5 бас	3ікм*18,0га=54га 2верблдю*25,2га=50га 54га+50га=104га	346
17	Тулеушов Кубайдолла "Алибек"	274	102 бас	90ікм*18,0га=1620га 8қой,ешкі*3,6га=29га 4жылқы*21,6га=86га 1620га+29га+86га=1735га	-
18	Мухатов Дуйсенбай "Нурбол"	1000	248 бас	65ікм*18,0га=1170га 172қой,ешкі*3,6га=619га 7жылқы*21,6га=151га 4түйе*25,2га=101га 1170га+619га+151га+ 101га=2041га	-
19	Сапаров Саламат "Айсабек"	410	104 бас	3ікм*18,0га=54га 92қой,ешкі*3,6га=331га 7жылқы*21,6га=151га 2түйе*25,2га=50га 54га+331га+151га+50га= 586га	-
20	Бакитов Тлеккабыл "Айбол-1"	690	170 бас	23ікм*18,0га=414га 143қой,ешкі*3,6га=515га 4түйе*25,2га=101га 414га+515га+101га= 1030га	-
21	Дауталиев Амангали "Шынгыс"	504	Жоқ	60ікм*18,0га=1080га 996қой,ешкі*3,6га=3585га 12жылқы*21,6га=259га 2 түйе*25,2га=50га 1080га+3585га+259га+ 50га=4974га	-
22	Амантурлин Құттыбай "Кенже"	2500	470 бас	84ікм*18,0га=1512га 357қой,ешкі*3,6га=1285га 7жылқы*21,6га=151га	-

				22түйе*25,2га=554га 1512га+1285га+151га+ 554га=3502га	
23	Панченко Дмитрий "Динамо"	13	Жоқ	-	13
24	Науанов Кайрат "Алатобе"	300	118 бас	9ікм*18,0га=162га 108қой,ешкі*3,6га=389га 1түйе*25,2га=25га 162га+389га+25га=576га	-
25	Каражанов Отеген "Азамат"	2590	186 бас	125ікм*18,0га=2250га 60қой,ешкі*3,6га=216га 1жылқы*21,6га=21га 2250га+216га+21га= 2018га	572
26	Жалиев Нургали "Нурлыбек"	3903	166 бас	138ікм*18,0га=2139га 24жылқы*21,6га=446га 4түйе*21,7=87га 2139га+446га+87га= 2783га	1120
27	Бекболатов Кубай "Бекболат"	250	Жоқ	-	250
28	Шайдуллин Ербол "Байгол"	2	Жоқ	-	2
29	Ажибаев Ергали "Сейіт"	620	251 бас	1ікм*18,0га=18га 246қой,ешкі*3,6га=885га 4жылқы*21,6га=86га 18га+885га+86га=989га	-
30	Карабалин Мурат "Бағырлай"	840	Жоқ	-	840
31	Бержанова Рая "Ақниет"	1076	357 бас	345қой,ешкі*3,6га=1242га 11жылқы*21,6га=238га 1түйе*25,2га=25га 1242га+238га+25га= 1296га	-
32	Сабыргали Керімбай "Бақдаулет"	10	Жоқ	-	10
33	Игалиева Бибигул "Тайбурыл"	750	Жоқ	-	750
34	Кубашев Калимулла "Орынбек"	200	179 бас	33ікм*18,0га=597га 146қой,ешкі*3,6га=525га 597га+525га=1122га	-
35	Карабалин Болат "Мерует"	1400	72 бас	25ікм*18,0га=450га 29қой,ешкі*3,6га=104га 12жылқы*21,6га=259га 6түйе*25,2га=151га 450га+104га+259га+151га =954га	436
36	Уразмуханбетов А. "Костан"	1500	79 бас	15ікм*18,0га=270га 60қой,ешкі*3,6га=216га 4түйе*25,2га=101га 270га+216га+101га=587га	913
37	Рамазанов Косжан "Данияр"	950	Жоқ	-	950
38	Сариев Тенизбай	500	38 бас	37қой,ешкі*3,6га=115га 1түйе*25,2га=22га 115га+22га=137га	363

39	Жалиев Айткали "Алтын ана"	1622	241 бас	56ікм*18,0га=1008га 137қой,ешкі*3,6га=493га 48жылқы*21,6га=1037га 1008га+493га+1037га= 2538га	-
40	Ескайрова Калкызы "Владимир"	80	Жоқ	-	80
41	Адыров Кайыржан "Алихан"	500	179 бас	17ікм*18,0га=306га 156қой,ешкі*3,6га=561га 6түйе*25,2га=151га 306га+561га+151га= 1018га	-
42	Каражанов Абай "Асылжан"	950	205 бас	35ікм*18,0га=630га 159қой,ешкі*3,6га=572га 11түйе*25,2га=277га 630га+572га+277га= 1479га	-
43	Жиренова Калыш "Алихан"	74	Жоқ	-	74
44	Султангалиев Жаксыгали "Исламгали"	1167	Жоқ	-	1167
45	Атимова Сулу "Бекзада"	500	10 бас	8қой,ешкі*3,6га=29га 2 түйе*25,2га=50га 29га+50га=79га	421
46	Кабулов Бактыбай "Ружан"	10	Жоқ	-	10
47	Тлегенова Жами	550	158 бас	5ікм*18,0га=90га 146қой,ешкі*3,6га=525га 7жылқы*21,6га=151га 90га+525га+151га=766га	-
48	Байдешов Болат "Мүтәлі" ш/қ	855	345 бас	345қой,ешкі*3,6га=1242га	-
49	Есетова Галима "Болашақ"	310	Жоқ	-	310
50	Бижанов Асхат "Қадиша"	950	59 бас	59ікм*18,0га=1062га	-
51	Саптаяқ Бағытжан "Нұрсәт"	20	48 бас	27ікм*18,0га=486га 17қой,ешкі*3,6га=61га 4 жылқы*21,6га=86га 486га+61га+86га=633га	-
52	Жумаш Табылды	300	6 бас	6 ікм*18,0га=108га	192
53	Сейфуллин Ануар	2000	99 бас	44 ікм*18,0га=792га 55 қой,ешкі*3,6га=198га 792 га+198 га=990 га	1010
54	Оразгали Кансултан	1	Жоқ	-	1
55	Бакесов Турсын "Шали"	300	280 бас	102 ікм*18,0га=1836га 173 қой,ешкі*3,6га=623 га 5 түйе*25,2га=126га 1836га+623га+126га= 2585га	-
56	Умиткалиев Асқар	50	67 бас	16 ікм*18,0га=288га 51 қой,ешкі*3,6га=183га 288 га+183 га=471га	-

57	Дюшимов Ерик	500	88 бас	46 іқм*18,0га=828га 42 қой,ешкі*3,6га=151га 828 га+151 га=979 га	-
58	Байсейтов Пернебай"	210	Жоқ	-	200
59	Сахипов Айбек	1000	48 бас	18іқм*18,0га=324га 15қой,ешкі*3,6га=54га 15 жылқы*21,6га=324га 324 га+54га+324га=702 га	298
60	Динжанов Мухаметжан	700	176 бас	50 іқм*18,0га=900га 116 қой,ешкі*3,6га=417га 8жылқы*21,6га=173га 2түйе*25,2га=50га 900 га+417 га+173га+50га =1540га	-
61	Даулетова Улжан	500	79 бас	62 іқм*18,0га=1116га 17 қой,ешкі*3,6га=61га 1116 га+61 га=1177 га	-
62	Ташекенов Карим	5	Жоқ	-	5
63	Ажғалиев Изтелеу	700	420 бас	40 іқм*18,0га=720 га 375 қой,ешкі*3,6га=1350 г а 5жылқы*21,6 га=108 га 720 га+1350 га+108 га= 2178 га	-
64	Умитқалиев Адлет	5	Жоқ	-	5
65	Жумағалиев Қайрат	20	Жоқ	-	20
66	Бақтыбай Парасат	1548	314 бас	96 іқм*18,0га=1728 га 214 қой,ешкі*3,6га=770 га 4 жылқы*21,6 га=86 га 1728 га+770 га+86 га= 2584 га	-
67	Досмағанбетов Дастан	450	421 бас	129 іқм*18,0га=2322 га 287 қой,ешкі*3,6га=1033 г а 4 жылқы*21,6 га=86 га 1 түйе*25,2 га=25 га 2322 га+1033 га+86 га+ 25га=3466 га	-
68	Исағалиев Қайрат	50	Жоқ	-	-
69	Диярова Жамал	2000	Жоқ	-	2000
70	Машаев Тоғай	50	63 бас	1 іқм*18,0га=18 га 57 қой,ешкі*3,6га=205 га 5 түйе*25,2 га=126 га 18 га+205 га+126 га=349 га	-
71	Қойшекенов Әділет	1000	108 бас	6 іқм*18,0га=108 га 42 қой,ешкі*3,6га=151 га 42 жылқы*21,6 га=907га	-

				18 түйе*25,2 га=453 га 108 га+151 га+907 га+453 га=1619 га	
72	Танатаров Болат "Таңатар"	4	Жоқ	-	4
73	Ғалым Аян	50	Жоқ	-	-
74	Курманғалиев Айбек	100	Жоқ	-	100
75	Макимова Эльвира	50	Жоқ	-	50
76	Нуриев Насипқали	2	Жоқ	-	2
77	Досанов Мурат	500	104 бас	55 жылқы*21,6 га=1188 га 49 түйе*25,2 га=1235 га 1188 га+1235 га=2423 га	-
78	Султанғалиев Нариман	1202	141 бас	126 іқм*18,0га=2268 га 1 қой,ешкі*3,6га=3,6 га 14 жылқы*21,6 га=302,4га 2268 га+3,6 га+302,4 га=2574 га	-
79	Төлеген Арман	30	Жоқ	-	30
80	Ихсанов Бекбол	150	Жоқ	-	150
81	Сариев Толыбай	60	Жоқ	-	60
82	Байбосынова Аяжан	10	Жоқ	-	10
83	Серикқалиева Жайнагулге	2	Жоқ	-	2
84	Байгенжиев Ернар	50	Жоқ	-	-
85	Мукатова Галия	150	Жоқ	-	150
86	Базарбаева Салтанат	370	Жоқ	-	370
87	Измагамбетов Самат	5	Жоқ	-	-
88	Шайдолла Ербол	5000	Жоқ	-	5000
89	ОС "Ветеранов Афғана"	306	Жоқ	-	306
90	ТОО "БН-Вест КЗ"	225	Жоқ	-	225
91	ТОО "Nava Gra"	1608	Жоқ	-	1608

Елтай ауылдық округінің елді мекендер шегіндегі жайылымдық алқаптар мен мал басы саны туралы мәлімет

№ 2 кесте

№	Елді мекен атауы	Жайылым алаңы, га	Жайылым алаңы, га	Жайылым алқаптарының қажеттілігі,га	Жайылым алқаптарының жетіспеушілігі немесе артықтығы,га
1	Елтай ауылы	116	ІҚМ- 1826 бас (оның ішінде аналық (сауын) мал басы-1453 бас) Қой,ешкі-3320 бас Жылқы -182 бас Түйе-108 бас	ІҚМ373бас *18,0 га /бас=6714 га (ІҚМ (аналығы) 1453 бас*18,0га/бас =26154 га) Қой, ешкі 3320 бас *3,6га/бас=11952 га Жылқы 182 бас *	Ауыл шаруашылығы жануарларын 6714га +11952га+3931га+2721га=25318 га шалғайдағы жайылымда ұстау 26154аналық мал басына

				21,6га/бас=3931 га Түйе 108бас *25,2 га/бас=2721 га	116 га-26154га= -26038 гажайылым жетіспейді
2	Аққала ауылы	2000	ІҚМ- 828 бас (оның ішінде аналық (сауын) мал басы-664 бас) Қой,ешкі – 1620 бас Жылқы -180 бас Түйе-49 бас	ІҚМ 164 бас *18,0 га/бас=2952 га (ІҚМ (аналығы) 664 бас *18,0 га/бас =11952 га) Қой, ешкі 1620 бас *3,6га/бас=5832 га Жылқы 180 бас.* 21,6 га/бас=3888 га Түйе 49 бас*25,2га/ бас=1235 га	Ауыл шаруашылығы жануарларын 2952га +5832га+3888га+1235га= 13907 га шалғайдағы жайылымда ұстау 11952 аналық мал басына 2000га-11952га= -9952 гажайылым жетіспейді

Халықтың ауыл шаруашылық жануарларын орнаастыру үшін жайылым алқаптарының қайта бөлінуі жөнінде мәлімет

№ 3 кесте

№	Елді мекен атауы	Жайылым алаңы, га	Жайылым алаңы, га	Жер учаскелердің және жер пайдаланушылардың атауы	Алаңы, га	Жайылым алқаптарының жетіспеушілігі немесе артықтығы,га
1	ІҚМ 373 бас (Елтай ауылы)	ІҚМ 373 бас* 18,0 га/бас= 6714 га	6714 га	Токбай учаскесі - 14982 га Барлығы: 14982 га	14982га	14982 га-6714 га= 8268га

2	<p>Қой, ешкі 3320 бас (Елтай ауылы)+ Қой, ешкі 1620 бас (Аққала ауылы) =4940 бас Жылқы 182 бас (Елтай ауылы)+ Жылқы 180 бас (Аққала ауылы)= 362 бас Түйе 108 бас (Елтай ауылы)+ Түйе 49 бас (Аққала ауылы) =157 бас</p>	<p>Қой, ешкі 4940бас* 3,6га/бас = 17784 га Жылқы 362 бас*21,6га/бас =7819 га Түйе 157 бас *25,2 га/бас = 3956 га</p>	<p>17784га+ 7819га+ 3956га= 29559 га</p>	<p>Тоқбай учаскесі - 5316 га Бейс С. -545 га Кусаинов К. -739 га Кенжалиев Е. -736 га Куанов Ж. -390 га Адилбаев А. -346 га Шайдуллин Е. -2 га Карабалин М. -840 га а Сабыргали К. -10 га Каражанов У. -572 га а Карабалин Б. -436 га Уразмуханбетов А. -913 га а Рамазанов К. -950 га Сариев Т. -363 га Жиренова К. -74 га Султанғалиев Ж. -1167 га а Атимова С. -421 га Есетова Г. -310 га Жумаш Т. -192 га Сейфуллин А. -1010 га а Сахипов А. -298 га Диярова Ж. -2000 га Барлығы: 17630 га</p>	<p>17630 га-</p>
---	---	--	--	---	------------------

					29559га=- 11929га
3	ІҚМ 164 бас (Аққала ауылы)	ІҚМ 164 бас* 18,0га/бас= 2952 га	2952 га	Тоқбай учаскесі - 8 2 6 8 га 8268 Барлығы: 8268га	8268 га-2952 га= 5316га

Елтай ауылдық округі бойынша 2021 жылға арналған жайылымдарды басқару және оларды пайдалану жөніндегі жоспарға 2-қосымша

Жайылым айналымының қолайлы схемалары

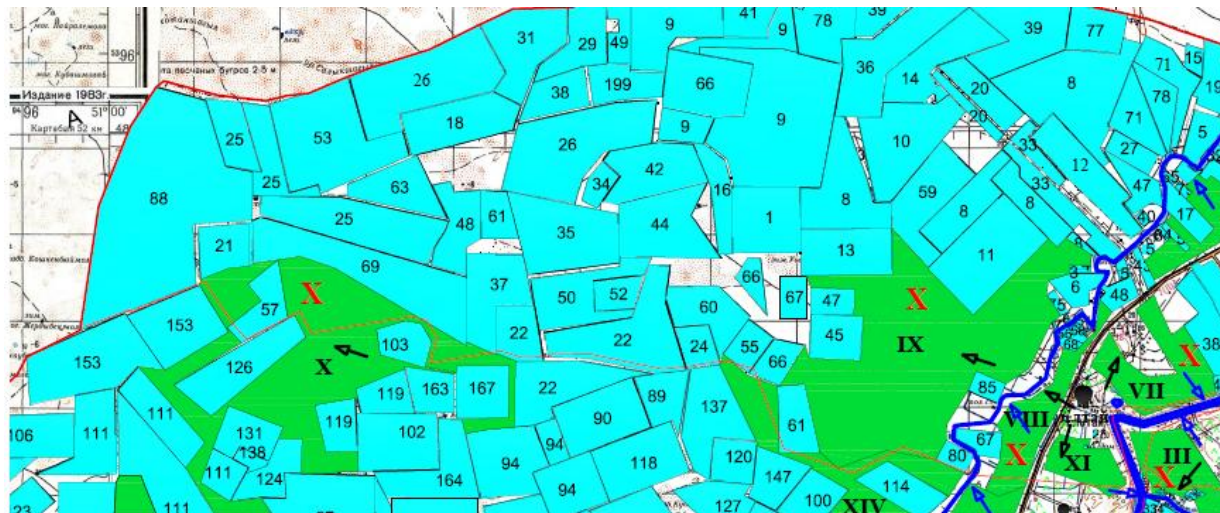
Елтай ауылдық округіндегі жайылым айналымының қолайлы схемасы

Жылы	1 қаша	2 қаша	3 қаша	4 қаша
2021	Демалушы қаша	1 маусым көктемгі-жазғы	2 маусым жазғы	3 маусым күзгі









Ескерту: 1, 2, 3, 4-жыл ішінде қашаларды пайдалану кезектілігі.

Елтай ауылдық округі бойынша 2021 жылға арналған жайылымдарды басқару және оларды пайдалану жөніндегі жоспарға 3-қосымша

Жайылымдардың, оның ішінде маусымдық жайылымдардың сыртқы және ішкі шекаралары мен аландары, жайылымдық инфрақұрылым объектілері белгіленген карта



Шартты белгілер:

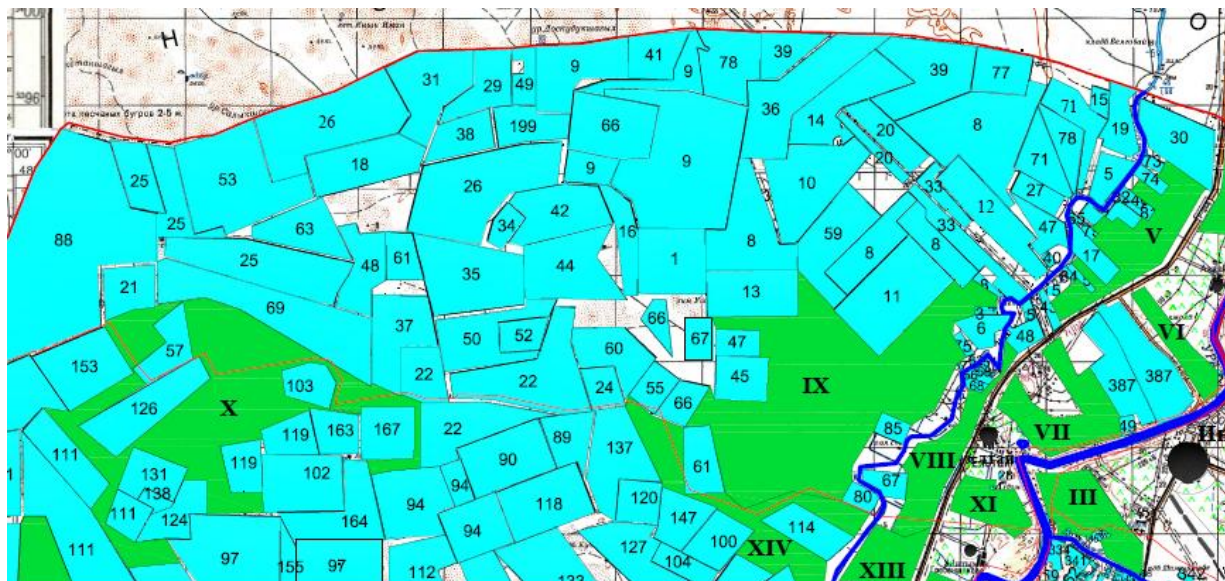
-  Ауылдық округтердің шекаралары
-  Су объектілері (көлдер, өзендер, каналдар, тоғандар және басқа да көздер)
-  Елді мекендер
-  Маусымдық жайылымдардың сыртқы және ішкі шекаралары
-  Жайылым айналымы
-  Жайылымдық инфрақұрылым объектілері
-  Маусымдық мал жаю және ауылшаруашылық жануарларының қозғалысы
-  Жайылымды пайдаланушылардың су көздеріне кіру жолдары

Елтай ауылдық округі бойынша 2021 жылға арналған жайылымдарды басқару және оларды пайдалану жөніндегі жоспарға 4-қосымша





Жайылым пайдаланушылардың су тұтыну нормасына сәйкес жасалған су көздеріне (көлдерге, өзендерге, тоғандарға, апандарға, суару немесе суландыру каналдарына, құбырлы немесе шахталы құдықтарға) қол жеткізу схемасы

Бір ауыл шаруашылығы жануарына су тұтынудың орташа тәуліктік нормасы Қазақстан Республикасы Премьер-Министрінің орынбасары – Ауыл шаруашылығы министрінің 2017 жылғы 24 сәуірдегі № 173 бұйрығымен бекітілген жайылымдарды ұтымды пайдалану ережесінің 9-тармағына сәйкес анықталады (нормативтік құқықтық актілерді мемлекеттік тіркеу тізілімінде № 15090 болып тіркелген). Елтай ауылдық округінің аумағындағы суару-суландыру каналы бар.

Елтай ауылдық округі

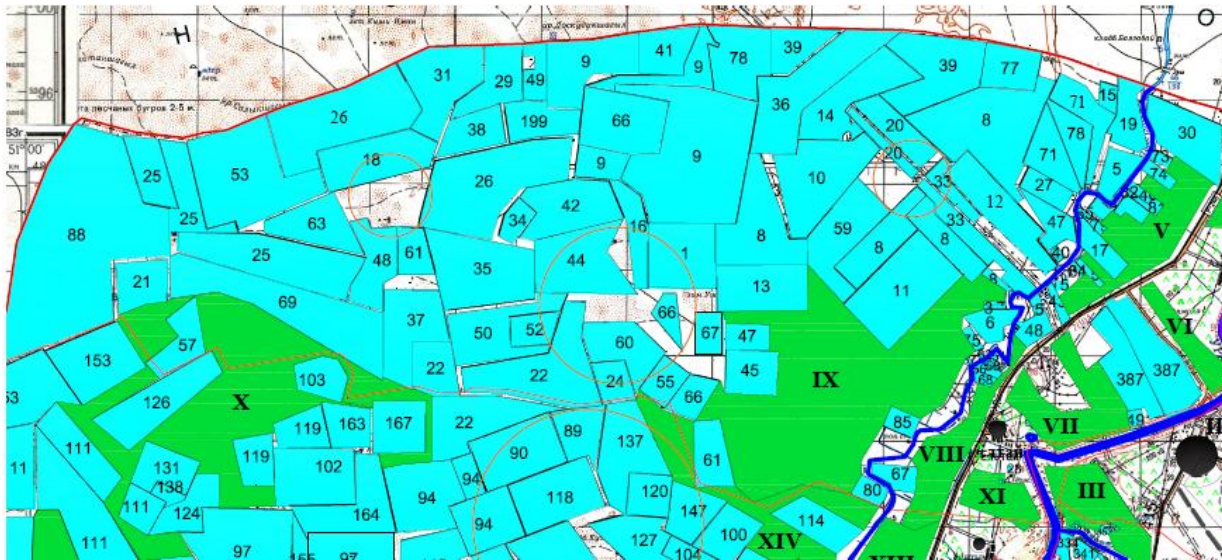


Шартты белгілер:




-  Ауылдық округтердің шекаралары
-  Маусымдық жайылымдардың сыртқы және ішкі шекаралары
-  Елді мекен жерлері санатындағы жайылымдар
-  Негізгі су көздері (өзендер, көлдер, тоғандар және т. б.)

Елтай ауылдық округі бойынша 2021 жылға арналған жайылымдарды басқару және оларды пайдалану жөніндегі жоспарға 5-қосымша

Жайылымы жоқ жеке және (немесе) заңды тұлғалардың ауыл шаруашылығы жануарларының мал басын орналастыру үшін жайылымдарды қайта бөлу және оны берілетін жайылымдарға ауыстыру схемасы

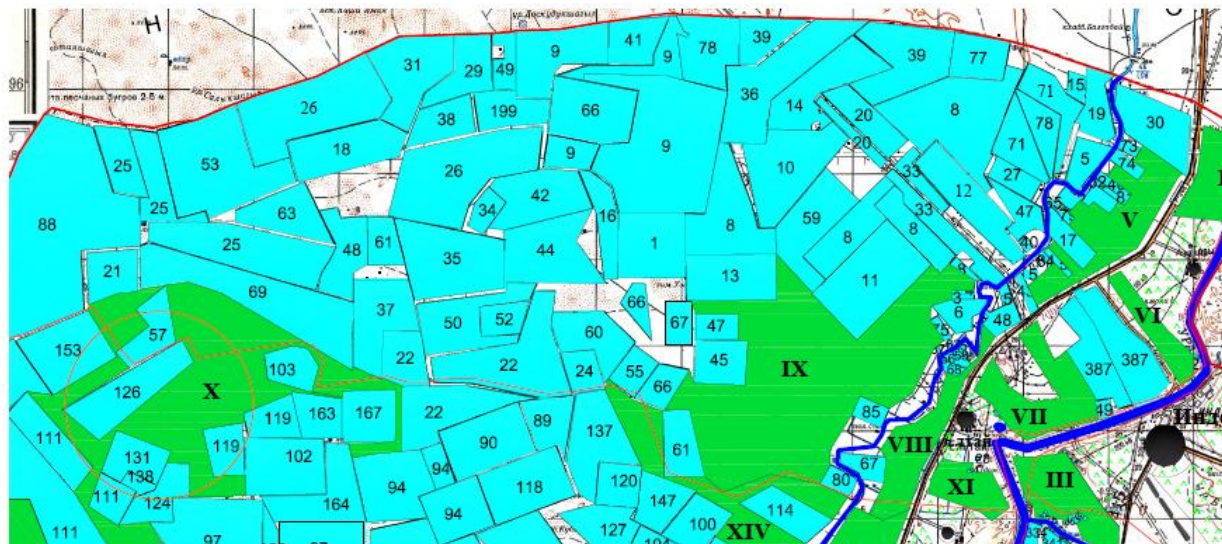


Шартты белгілер:

-  Ауылдық округтердің шекаралары
-  Елді мекен жерлері санатындағы жайылымдар
-  Қайта бөлінетін жайылымдар

Елтай ауылдық округі бойынша 2021 жылға арналған жайылымдарды басқару және оларды пайдалану жөніндегі жоспарға 6-қосымша

Ауылдық округ маңында орналасқан жайылымдармен қамтамасыз етілмеген жеке және (немесе) заңды тұлғалардың ауыл шаруашылығы жануарларының мал басын шалғайдағы жайылымдарға орналастыру схемасы



Шартты белгілер:



Ауылдық округтердің шекаралары



Елді мекен жерлері санатындағы жайылымдар



Шалғайдағы жайылымдар

Елтай ауылдық округі бойынша 2021 жылға арналған жайылымдарды басқару және оларды пайдалану жөніндегі жоспарға 7-қосымша

Ауыл шаруашылығы жануарларын жаюдың және айдаудың маусымдық маршруттарын белгілейтін жайылымдарды пайдалану жөніндегі күнтізбелік графигі.

№	Елді мекен атауы	2021 жылға қашалар саны			
		1	2	3	4
1	Елтай ауылы	КЖМ	ЖМ	ЖКМ	ДҚ
2	Ынтымақ ауылы	КЖМ	ЖМ	ЖКМ	ДҚ

Ескерту: аббревиатуралардың толық жазылуы:

КЖМ – көктемгі-жазғы маусым;

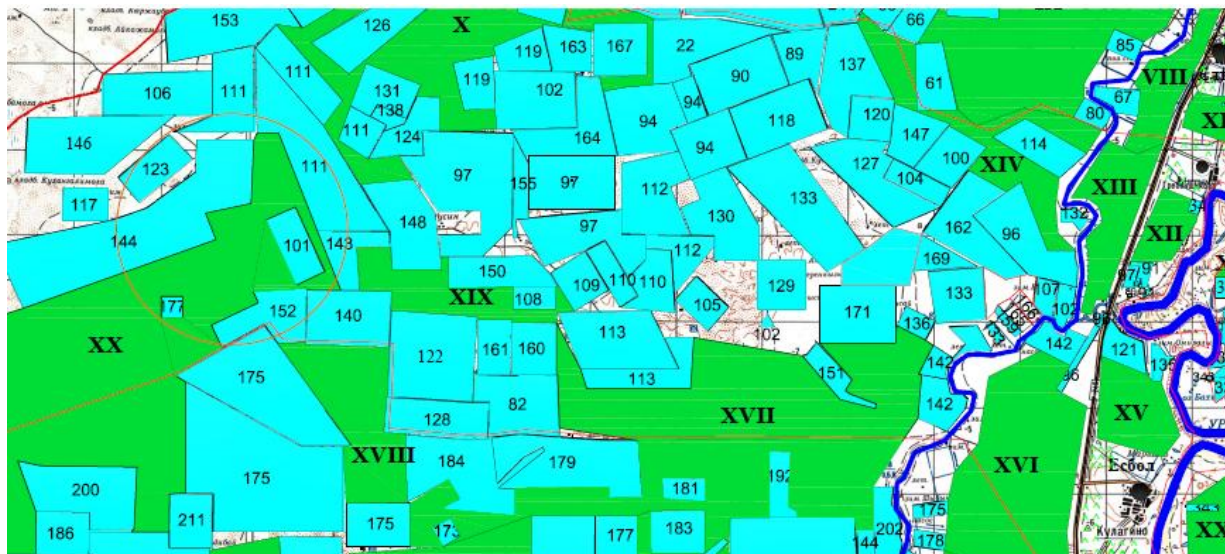
ЖКМ – жазғы-күзгі маусым;

ЖМ – жазғы маусым;


ДҚ – демалушы қаша.

Елтай ауылдық округі бойынша 2021 жылға арналған жайылымдарды басқару және оларды пайдалану жөніндегі жоспарға 8-қосымша

Есбол ауылдық округінен – 11929 гектар



Шартты белгілер:

 Жайылымдармен қамтамасыз етілмеген жеке және (немесе) заңды тұлғалардың шалғайдағы жайылымдарына ауыл шаруашылығы мал басын орналастыру схемасы

© 2012. Қазақстан Республикасы Әділет министрлігінің «Қазақстан Республикасының Заңнама және құқықтық ақпарат институты» ШЖҚ РМК