

Абай ауданы Құндызды ауылдық округі бойынша 2022-2023 жылдарға арналған жайылымдарды басқару және оларды пайдалану жөніндегі жоспарды бекіту туралы

Шығыс Қазақстан облысы Абай аудандық мәслихатының 2021 жылғы 27 желтоқсандағы № 17/11-VII шешімі

Қазақстан Республикасының "Жайылымдар туралы" Заңының 8, 13 – баптарына сәйкес, Абай аудандық мәслихаты ШЕШТІ:

1. Абай ауданы Құндызды ауылдық округі бойынша 2022-2023 жылдарға арналған жайылымдарды басқару және оларды пайдалану жөніндегі жоспар осы шешімнің қосымшасына сәйкес бекітілсін.

2. Осы шешім оның алғашқы ресми жарияланған күнінен кейін күнтізбелік он күн өткен соң қолданысқа енгізіледі.

Мәслихат хатшысы

Е. Лдибаев

Абай аудандық мәслихатының
2021 жылғы 27 желтоқсандағы
№ 17/11-VII шешіміне
қосымша

Абай ауданы Құндызды ауылдық округі бойынша 2022-2023 жылдарға арналған жайылымдарды басқару және оларды пайдалану жөніндегі жоспары

1) Құқық белгілейтін құжаттар негізінде жер санаттары, жер учаскелерінің меншік иелері және жер пайдаланушылар бөлінісінде әкімшілік-аумақтық бірлік аумағында жайылымдардың орналасу схемасы (картасы), осы Жоспардың 1 қосымшасына сәйкес;

2) жайылым айналымдарының қолайлы схемасы, осы Жоспардың 2 қосымшасына сәйкес;

3) жайылымдардың, оның ішінде маусымдық жайылымдардың сыртқы және ішкі шекаралары мен алаңдары, жайылымдық инфрақұрылым объектілері белгіленген картасы, осы Жоспардың 3 қосымшасына сәйкес;

4) жайылым пайдаланушылардың су тұтыну нормасына сәйкес жасалған су көздеріне (көлдерге, өзендерге, тоғандарға, апандарға, суару немесе суландыру каналдарына, құбырлы немесе шахталы құдықтарға) қолжеткізу схемасы, осы Жоспардың 4 қосымшасына сәйкес;

5) жайылымы жоқ жеке және (немесе) заңды тұлғалардың ауыл шаруашылығы жануарларының мал басын орналастыру үшін жайылымдарды қайта бөлу және оны берілетін жайылымдарға ауыстыру схемасы, осы Жоспардың 5 қосымшасына сәйкес;

6) ауылдық округі маңында орналасқан жайылымдармен қамтамасыз етілмеген жеке және (немесе) заңды тұлғалардың ауыл шаруашылығы жануарларының мал басын

шалғайдағы жайылымдарға орналастыру схемасы, осы Жоспардың 6 қосымшасына сәйкес;

7) ауыл шаруашылығы жануарларын жаюдың және айдаудың маусымдық маршруттарын белгілейтін жайылымдарды пайдалану жөніндегі күнтізбелік графигі, осы Жоспардың 7 қосымшасына сәйкес;

7-1) жергілікті жағдайлар мен ерекшеліктерге қарай жеке ауладағы ауыл шаруашылығы жануарларын жаюға халық мұқтажын қанағаттандыру үшін қажетті жайылымдардың сыртқы мен ішкі шекаралары және алаңдары белгіленген, осы Жоспардың 7 қосымшасына сәйкес;

Ауылдық округ аумағы территориясының климаты-құрғақ, рельефтің негізгі 3 түрі бар олар: қыратты аласатөбелі жазықтар, ұсақшоқылар және аласа таулар. Ауданда барлық жайылым маусымды. Түрлік құрамына қарай олар көктемде (құбылмалы); жазда (жусанды-көделі-бетегелі); көктем мен күзде (жусанды-көделі); күз бен қыста (жусанды-көделі) жайылымдықтарды пайдалануға болады. Әрбір маусым жайылымда малдың әртүрлі мерзімде болуына байланысты пайдаланылады.

Ауылдық округ аумағында гидрографиялық торап нашар дамыған. Жайылымды суландыру табиғи өзендер, бұлақтар және шахталы құдықтармен қамтамасыз етіледі. Судың сапасы әлсіз тұздылау, малдарды суару үшін жарамды.

Жайылымдық алқаптардың орташа өнімділігі 2,0– 2,2 центнер/гектарды құрайды.

Жайылымдар жерлерінің пайдалану мерзімі 180-210 күн .

Құндызды ауылдық округі солтүстігінде Архат ауылдық округімен, батысында Көкбай ауылдық округімен, оңтүстігінде Аягөз ауданымен шектеседі.

Ауылдық округтің климаттық зонасы шөлді және жартылай шөлейтті, қысы қатты, жазы ыстық және құрғақ. Ауаның жылдық орташа температурасы қаңтар айында- -22°C ; -35°C , шілде айында- $+20^{\circ}\text{C}$; $+33^{\circ}\text{C}$. Жауынның орташа түсімі 20мм, ал жылдық 236 мм.

Ауылдық округтің өсімдік жамылғысы әртүрлі, олардың ішінде ең көп тараған түрі селеу шөп, бетеге және жусан шөптері болып табылады. Топырағы ашық-қызғылт қоңыр. Топырақтың құнарлы қабатының қалыңдығы 20-25 см.

Округ аумағының жалпы көлемі 220 200,0 гектар (бұдан әрі - га). Соның ішінде жайылымдар – 36632 га.

Санаттары бойынша жерлер келесідей бөлінеді:

ауыл шаруашылығы мақсатындағы жерлер – 36632 га;

елді мекендердің жерлері – 37312 га;

орман қорының жерлері– 0,0 га.

өнеркәсіп, көлік, байланыс, ғарыш қызметі, қорғаныс, ұлттық қауіпсіздік мұқтажына арналған және ауылшаруашылығына арналмаған өзге де жерлер – 0,0 га.

Ауылдық округ аумағындағы ауыл шаруашылығы жануарлары мал басының саны (тұрғындардың жеке ауласында): 1991 бас ірі қара мал, оның ішінде 985 бас аналық мал, 7532 бас уақ мал, 727 бас жылқы.

Ауыл шаруашылығы жануарларының түрлері бойынша келесідей бөлінген:

ірі қара мал – 4 табын;

усақ мал – 14 отар;

жылқылар - 3 табын;

Жайылымдар ауылдық округтің табиғи-климаттық ерекшелігіне байланысты табиғи жайылымдарға жатады және көбінесе малды бағу үшін пайдаланылады.

Жайылымдарды негізгі пайдаланушылар ауыл тұрғындары болып табылады.

Жоспар жайылымдарды ұтымды пайдалану, жем-шөпке қажеттілікті тұрақты қамтамасыз ету және жайылымдардың тозу процестерін болғызбау мақсатында қабылданды.

Ауылдық округ аумағында 1 ветеринарлық пункт және 1 мал қорымы қызмет істейді.

Ауылдық округте малды айдап өтуге арналған сервитуттар белгіленбеген.

Ескертпе: аббревиатуралардың толық жазылуы:

га – гектар

Со – цельсий көрсеткіші

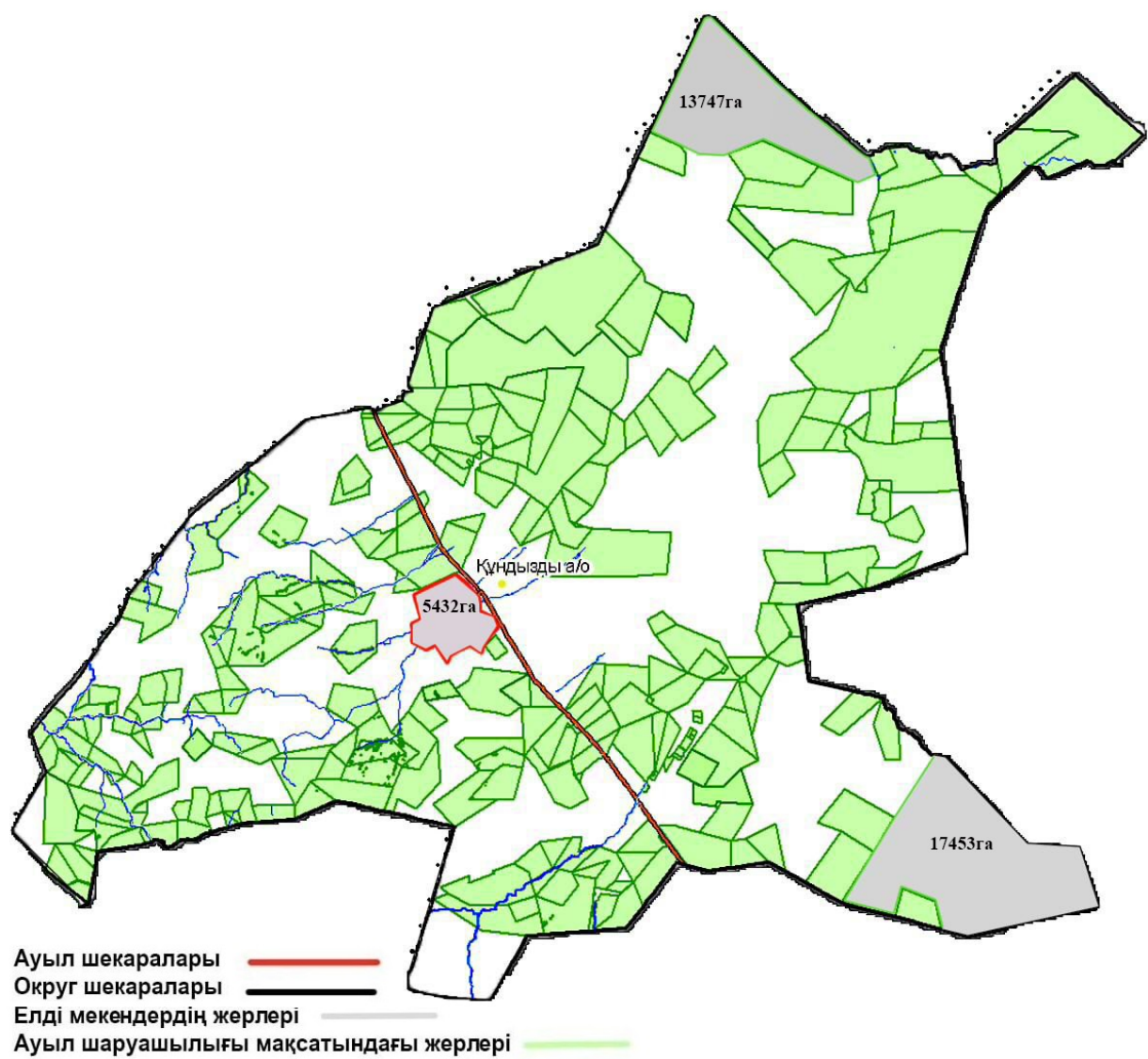
мм – миллиметр

см – сантиметр

а/о – ауылдық округі

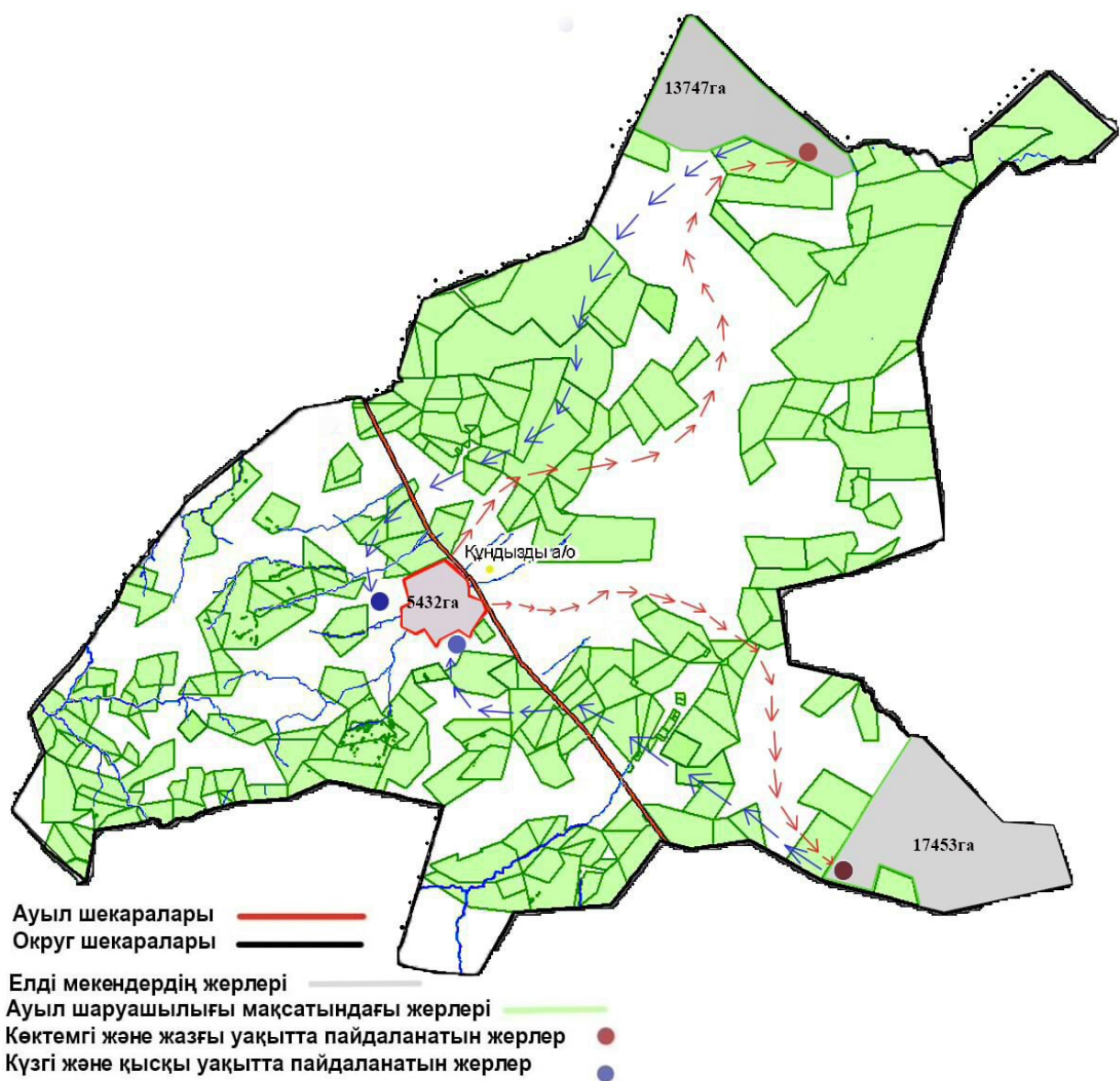
Құндызды ауылдық округінің
2022-2023 жылдарға арналған
жайылымдарды басқару және
оларды пайдалану жөніндегі
жоспарына 1 қосымша

Құқық белгілейтін құжаттар негізінде жер санаттары, жер учаскелерінің меншік иелері және жер пайдаланушылар бөлінісінде әкімшілік-аумақтық бірлік аумағында жайылымдардың орналасу схемасы (картасы)



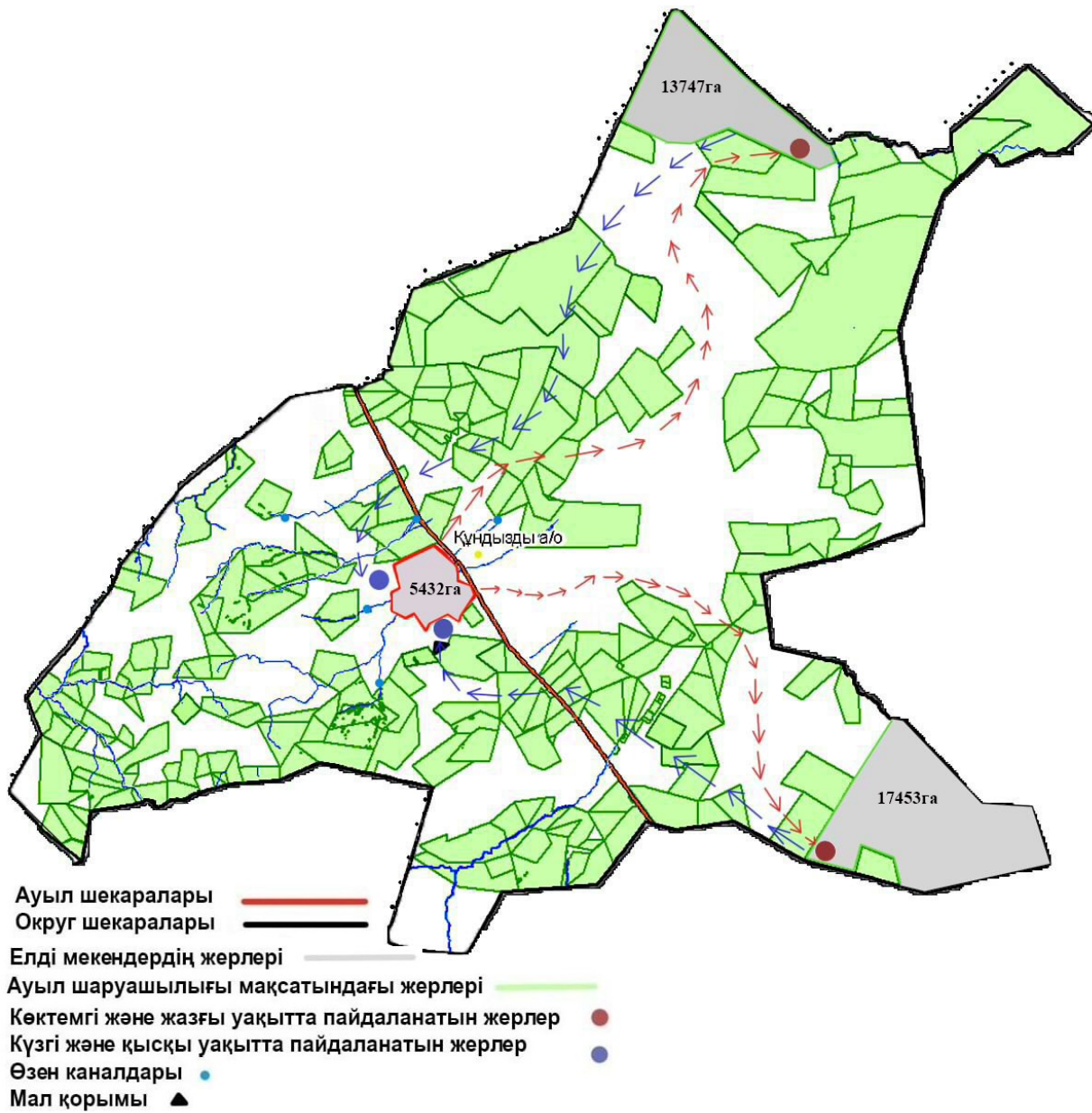
Құндызды ауылдық округінің
 2022-2023 жылдарға арналған
 жайылымдарды басқару және
 оларды пайдалану жөніндегі
 жоспарына 2 қосымша

Жайылым айналымдарының қолайлы схемасы



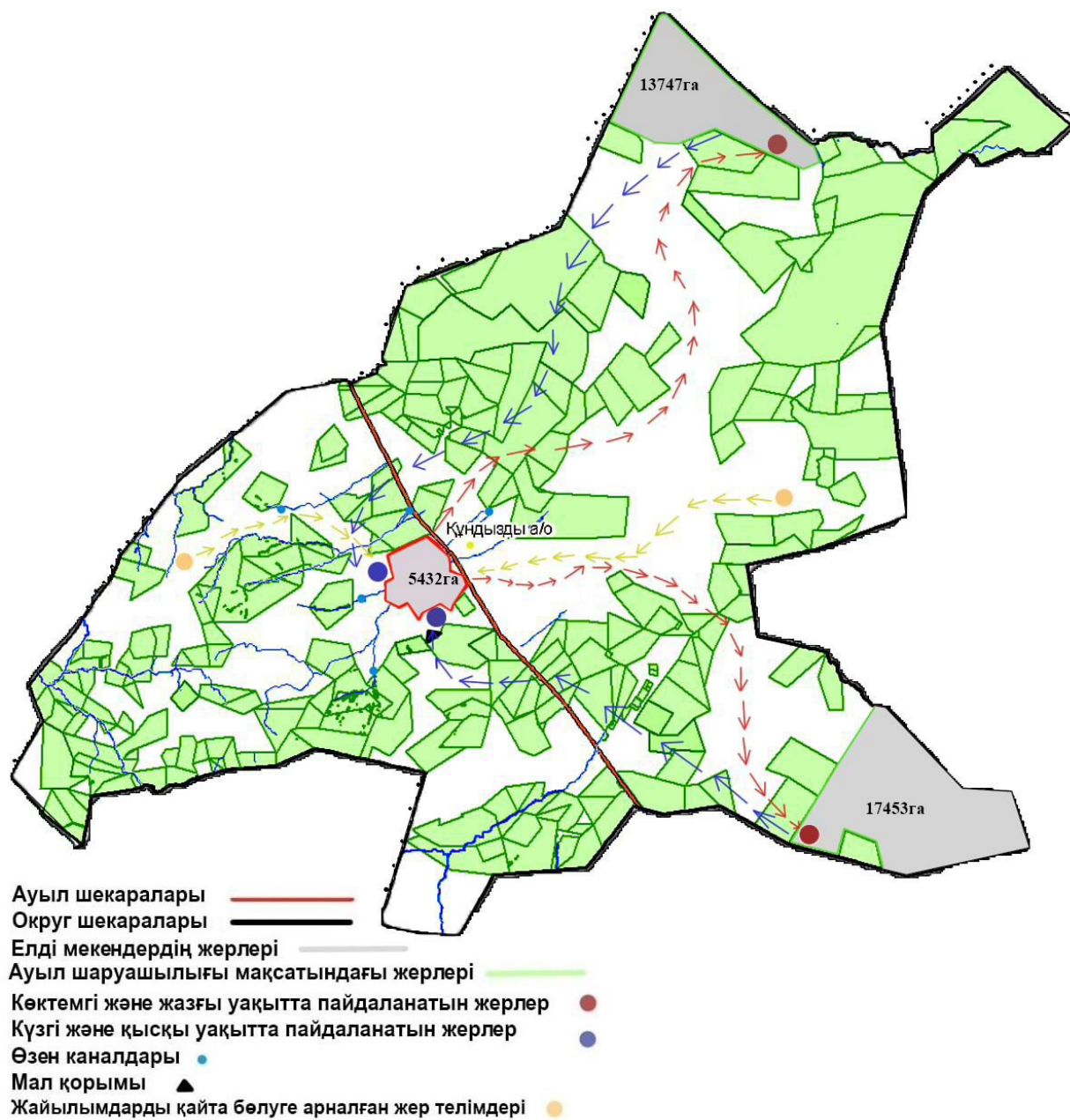
Құндызды ауылдық округінің
 2022-2023 жылдарға арналған
 жайылымдарды басқару және
 оларды пайдалану жөніндегі
 жоспарына 3 қосымша

Жайылымдардың, оның ішінде маусымдық жайылымдардың сыртқы және ішкі шекаралары мен аландары, жайылымдық инфрақұрылым объектілері белгіленген картасы



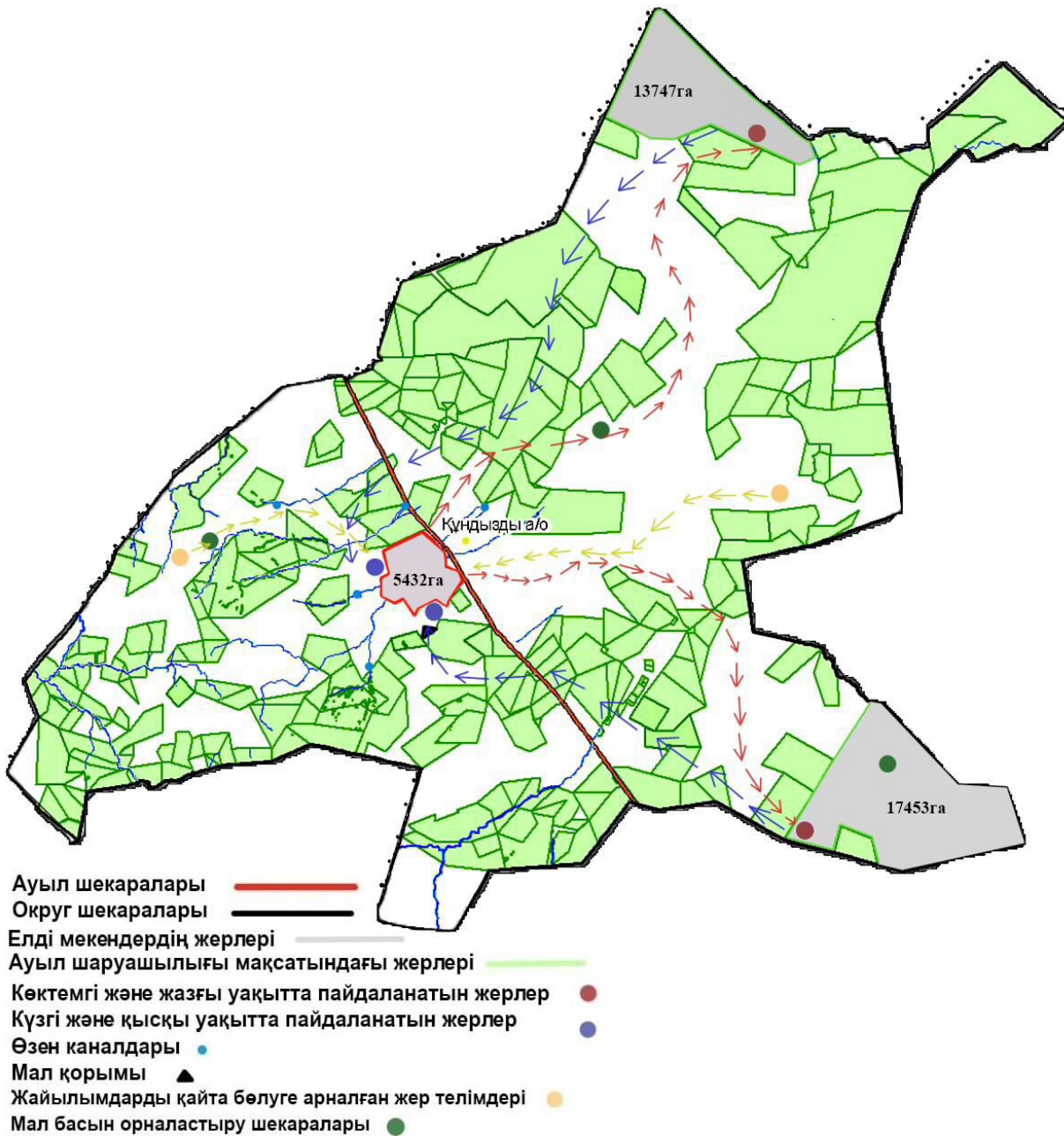
Құндызды ауылдық округінің
 2022-2023 жылдарға арналған
 жайылымдарды басқару және
 оларды пайдалану жөніндегі
 жоспарына 4 қосымша

Жайылым пайдаланушылардың су тұтыну нормасына сәйкес жасалған су көздеріне (көлдерге, өзендерге, тоғандарға, апандарға, суару немесе суландыру каналдарына, құбырлы немесе шахталы құдықтарға) қолжеткізу схемасы

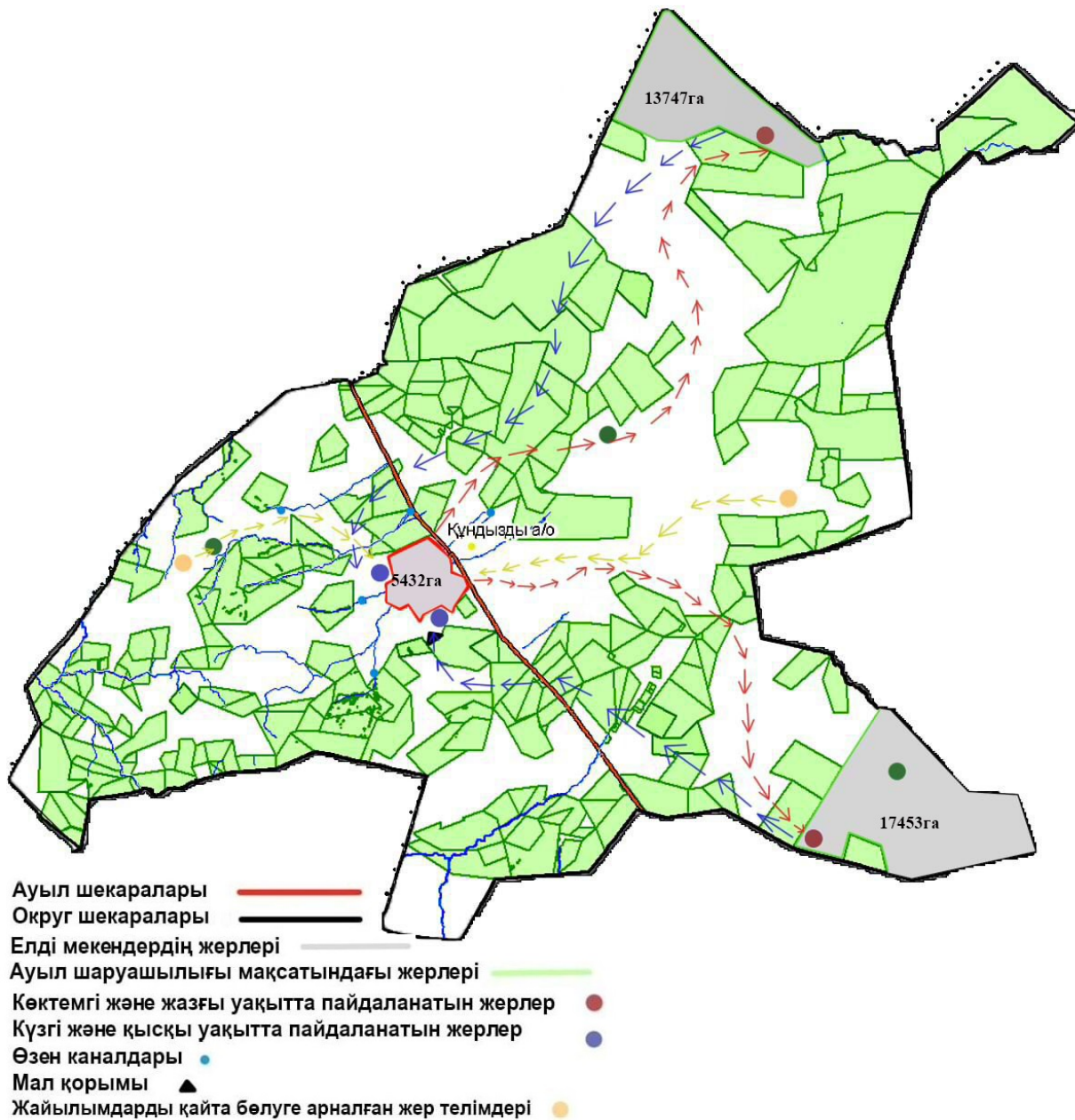


Кундызды ауылдық округінің
2022-2023 жылдарға арналған
жайылымдарды басқару және

**Жайылымы жоқ жеке және (немесе) заңды тұлғалардың ауыл шаруашылығы
жануарларының мал басын орналастыру үшін жайылымдарды қайта бөлу және оны
берілетін жайылымдарға ауыстыру схемасы**



Ауылдық округі маңында орналасқан жайылымдармен қамтамасыз етілмеген жеке және (немесе) заңды тұлғалардың ауыл шаруашылығы жануарларының мал басын шалғайдағы жайылымдарға орналастыру схемасы



Құндызды ауылдық округінің
2022-2023 жылдарға арналған
жайылымдарды басқару және
оларды пайдалану жөніндегі
жоспарына 7 қосымша

Құндызды ауылдық округ бойынша ауыл шаруашылығы жануарларын жаюдың және айдаудың маусымдық маршруттарын белгілейтін жайылымдарды пайдалану жөніндегі күнтізбелік графигі

№	Жайылымға малдардын айдап шығарылу мерзімі	Жайылымнан малдардың қайтарылу мерзімі
1	Мамыр айының 1 жартысы	Қазан 2 онкүндігі

Құндызды ауылдық округінің
2022-2023 жылдарға арналған
жайылымдарды басқару және
оларды пайдалану жөніндегі
жоспарына 7-1 қосымша

Жергілікті жағдайлар мен ерекшеліктерге қарай жеке ауладағы ауыл шаруашылығы жануарларын жаюға халық мұқтажын қанағаттандыру үшін қажетті жайылымдардың сыртқы мен ішкі шекаралары және алаңдары белгіленген схемасы

	Жакупо в Нұрлан									
24	(Қарадыр) Нұржау бай Баян	1180,0	-	-	-	-	-	-	-	-
25	(Қарасен гір) Аубакир о в а Клара	2886,0	-	-	-	-	-	-	-	-
26	(Кәкітай) Кәкітаев Бейбіт	1030,0	-	-	-	-	-	-	-	-
27	(Құндыз ды) Тілегено в Қайрат	3300,0	-	-	-	-	-	-	-	-
28	(Мағжан) Нұрмұх аметова Е	1650,0	-	-	-	-	-	-	-	-
29	(Мамбет) Күнгали ев Т ж/м	1770,0	-	-	-	-	-	-	-	-
30	(Мейрам) Мырзах анов К	800,0	-	-	-	-	-	-	-	-
31	(Мирас) Абдоли н а Калима ш	3190,0	-	-	-	-	-	-	-	-
32	(Мұрат) Байұзақ о в Ерлан	705,0	-	-	-	-	-	-	-	-
33	(Нұрбақ ы) Аманғал иұлы Ғали	1120,0	-	-	-	-	-	-	-	-

34	(Нұрмаш) Абелдин ов М	3400,0	-	-	-	-	-	-	-	-
35	(Сүлекен) Сүлейме нов Т	2110,0	-	-	-	-	-	-	-	-
36	(Саға) Төлөпбе ргенова А	1156,0	-	-	-	-	-	-	-	-
37	(Сарқам ы с) Құрманғ алиев Н	600,0	-	-	-	-	-	-	-	-
38	(Сая) Нарынб аев Э	1780,0	-	-	-	-	-	-	-	-
39	(Сыбанба ла) Құдайбе ргенов Саят	1420,0	-	-	-	-	-	-	-	-
40	(Талап) Ниязбек о в Рахым	300,0	-	-	-	-	-	-	-	-
41	(Тәуекел) Қуанғал и Қайни	3318,0	-	-	-	-	-	-	-	-
42	(Ұлан) Мыңбае ва Бақыт	2263,0	-	-	-	-	-	-	-	-
43	(Ұлан) Садықов Ерлан	342,0	-	-	-	-	-	-	-	-
44	(Хамза) Түсіпжа нова Сағат ж/м	1309,0 1,0	-	-	-	-	-	-	-	-
45	(Хасен) Құсайно	2300,0	-	-	-	-	-	-	-	-

1	2	3	4	5	6	7	8	9	10
1	Құндызды	36632	МІҚ	1991	7,5	14 933	-	100	-
			Қой-ешкі	7532	1,5	11 298	-	100	-
			Жылқы	727	9	6543	-	100	-
	Барлығы	36632				32 774	-	100	-

Ескертпе: Ауылдық округте тіркелген шаруа қожалықтардың жер учаскелері елді-мкен аумағынан тыс орналасқан. Кестеде көрсетілген мал басының саны бойынша мәлімет тұрғындардың жеке малдары болып табылады.

© 2012. Қазақстан Республикасы Әділет министрлігінің «Қазақстан Республикасының Заңнама және құқықтық ақпарат институты» ШЖҚ РМК