

**Абай ауданы Архат ауылдық округі бойынша 2022-2023 жылдарға арналған жайылымдарды басқару және оларды пайдалану жөніндегі жоспарды бекіту туралы**

Шығыс Қазақстан облысы Абай аудандық мәслихатының 2021 жылғы 27 желтоқсандағы № 17/12-VII шешімі

Қазақстан Республикасының "Жайылымдар туралы" Заңының 8, 13 – баптарына сәйкес, Абай аудандық мәслихаты ШЕШТІ:

1. Абай ауданы Архат ауылдық округі бойынша 2022-2023 жылдарға арналған жайылымдарды басқару және оларды пайдалану жөніндегі жоспар осы шешімнің қосымшасына сәйкес бекітілсін.

2. Осы шешім оның алғашқы ресми жарияланған күнінен кейін күнтізбелік он күн өткен соң қолданысқа енгізіледі.

*Мәслихат хатшысы*

*Е. Лдибаев*

Абай аудандық мәслихатының  
2021 жылғы 27 желтоқсандағы  
№ 17/12-VII шешіміне  
қосымша

**Абай ауданы Архат ауылдық округі бойынша 2022-2023 жылдарға арналған жайылымдарды басқару және оларды пайдалану жөніндегі жоспары**

1) Құқық белгілейтін құжаттар негізінде жер санаттары, жер учаскелерінің меншік иелері және жер пайдаланушылар бөлінісінде әкімшілік-аумақтық бірлік аумағында жайылымдардың орналасу схемасы (картасы), осы Жоспардың 1 қосымшасына сәйкес;

2) жайылым айналымдарының қолайлы схемасы, осы Жоспардың 2 қосымшасына сәйкес;

3) жайылымдардың, оның ішінде маусымдық жайылымдардың сыртқы және ішкі шекаралары мен алаңдары, жайылымдық инфрақұрылым объектілері белгіленген картасы, осы Жоспардың 3 қосымшасына сәйкес;

4) жайылым пайдаланушылардың су тұтыну нормасына сәйкес жасалған су көздеріне (көлдерге, өзендерге, тоғандарға, апандарға, суару немесе суландыру каналдарына, құбырлы немесе шахталы құдықтарға) қолжеткізу схемасы, осы Жоспардың 4 қосымшасына сәйкес;

5) жайылымы жоқ жеке және (немесе) заңды тұлғалардың ауыл шаруашылығы жануарларының мал басын орналастыру үшін жайылымдарды қайта бөлу және оны берілетін жайылымдарға ауыстыру схемасы, осы Жоспардың 5 қосымшасына сәйкес;

6) ауылдық округі маңында орналасқан жайылымдармен қамтамасыз етілмеген жеке және (немесе) заңды тұлғалардың ауыл шаруашылығы жануарларының мал басын

шалғайдағы жайылымдарға орналастыру схемасы, осы Жоспардың 6 қосымшасына сәйкес;

7) ауыл шаруашылығы жануарларын жаюдың және айдаудың маусымдық маршруттарын белгілейтін жайылымдарды пайдалану жөніндегі күнтізбелік графигі, осы Жоспардың 7 қосымшасына сәйкес;

7-1) жергілікті жағдайлар мен ерекшеліктерге қарай жеке ауладағы ауыл шаруашылығы жануарларын жаюға халық мұқтажын қанағаттандыру үшін қажетті жайылымдардың сыртқы мен ішкі шекаралары және алаңдары белгіленген схемасы, осы Жоспардың 7-1 қосымшасына сәйкес;

Ауылдық округ аумағының климаты-құрғақ. Рельефтің негізгі 3 түрі бар : қыратты аласатөбелі жазықтар, ұсақшоқылар және аласа таулар. Ауылдық округте барлық жайылым маусымды. Түр құрамына қарай олар көктемде (кұбылмалы); жазда (жусанды-көделі-бетегелі); көктем мен күзде (жусанды-көделі); күз бен қыста (жусанды-көделі) жайылымдықтарды пайдалануға болады. Әрбір маусым жайылымда малдың әртүрлі мерзімде болуына байланысты пайдаланылады.

Ауылдық округ аумағында гидрографиялық торап нашар дамыған. Жайылымды суландыру табиғи өзендер, бұлақтар және шахталы құдықтармен қамтамасыз етіледі. Судың сапасы әлсіз тұздылау, малдарды суару үшін жарамды.

Жайылымдық алқаптардың орташа өнімділігі 2,0 – 2,2 центнер/гектарды құрайды.

Жайылымдық жерлерінің пайдалану ұзақтығы 180-210 күн болатын жайылым кезеңінде пайдаланылады.

Архат ауылдық округі солтүстігінде Қасқабұлақ ауылдық округімен, шығысында Жарма ауданы Белтерек ауылдық округімен, оңтүстігінде Жарма ауданы, Аягөз ауданы . Құндызды ауылдық округі, батысында Көкбай ауылдық округі және Кеңгірбай би ауылдық округімен шектеседі.

Климаты қысы қатты, жазы ыстық және құрғақ. Ауаның жылдық орташа температурасы қаңтар айында- -22°C; -35°C , шілде айында- +20°C; +33°C. Жауынның орташа түсімі 20мм, ал жылдық 236 мм.

Ауылдық округтің өсімдік жамылғысы әртүрлі, олардың ішінде ең көп тараған түрі селеу шөп, бетеге және жусан шөптері болып табылады.Топырағы ашық-қызғылт қоңыр. Топырақтың құнарлы қабатының қалыңдығы 20-25 см.

Округ аумағының жалпы көлемі 262 130,0 гектар (бұдан әрі - га). Соның ішінде жайылымдар – 152 073,0 га.

Санаттары бойынша жерлер келесідей бөлінеді:

ауыл шаруашылығы мақсатындағы жерлер – 151 521,0 га;

елді мекендердің жерлері – 18 118,0 га;

орман қорының жерлері– 0,0 га.

Өнеркәсіп, көлік, байланыс, ғарыш қызметі, қорғаныс, ұлттық қауіпсіздік мұқтажына арналған және ауылшаруашылығына арналмаған өзге де жерлер – 0,0 га.

Елді мекендегі ауыл шаруашылығы жануарлары саны : 2659 бас ірі қара мал, оның ішінде 1055 бас аналық мал, 1815 бас ұсақ мал, 946 бас жылқы.

Ауыл шаруашылығы жануарларының түрлері бойынша келесідей бөлінген:

Ірі қара мал – 11 табын;

ұсақ мал – 3 отар;

жылқылар – 3 табын.

Жайылымдар ауылдық округтің табиғи-климаттық ерекшелігіне байланысты табиғи жайылымдарға жатады және көбінесе малды бағу үшін пайдаланылады.

Жайылымдарды негізгі пайдаланушылар ауыл тұрғындары болып табылады.

Жоспар жайылымдарды ұтымды пайдалану, жем-шөпке қажеттілікті тұрақты қамтамасыз ету және жайылымдардың тозу процестерін болғызбау мақсатында қабылданды.

Ауылдық округ аумағында 1 ветеринарлық пункт және 1 мал қорымы қызмет істейді.

Ауылдық округте малды айдап өтуге арналған сервитуттар белгіленбеген.

Ескертпе: аббревиатуралардың толық жазылуы:

га – гектар

Со – цельсий көрсеткіші

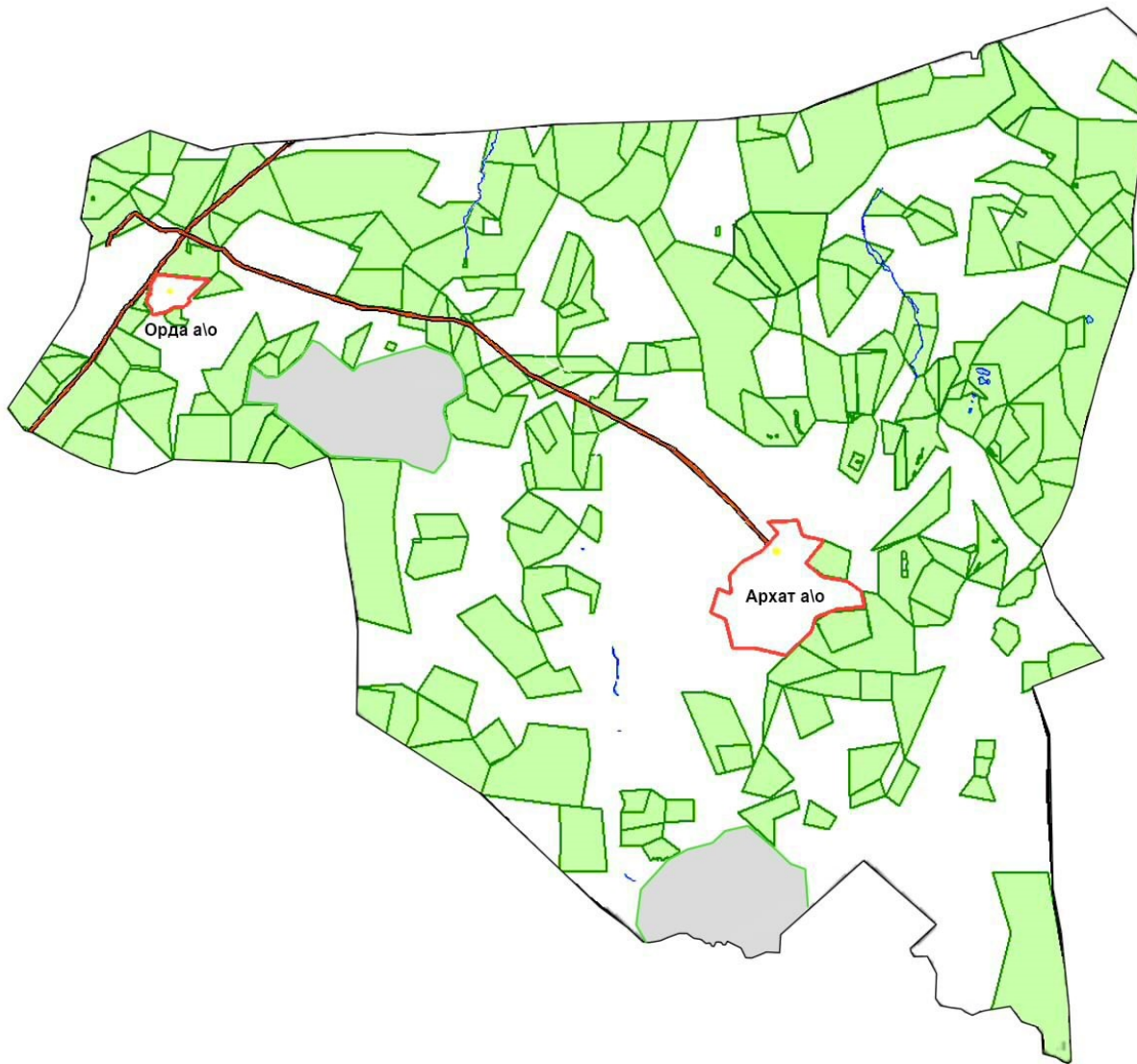
мм – миллиметр

см – сантиметр

а/о – ауылдық округі

Архат ауылдық округінің  
2022-2023 жылдарға арналған  
жайылымдарды басқару және  
оларды пайдалану жөніндегі  
жоспарына 1 қосымша

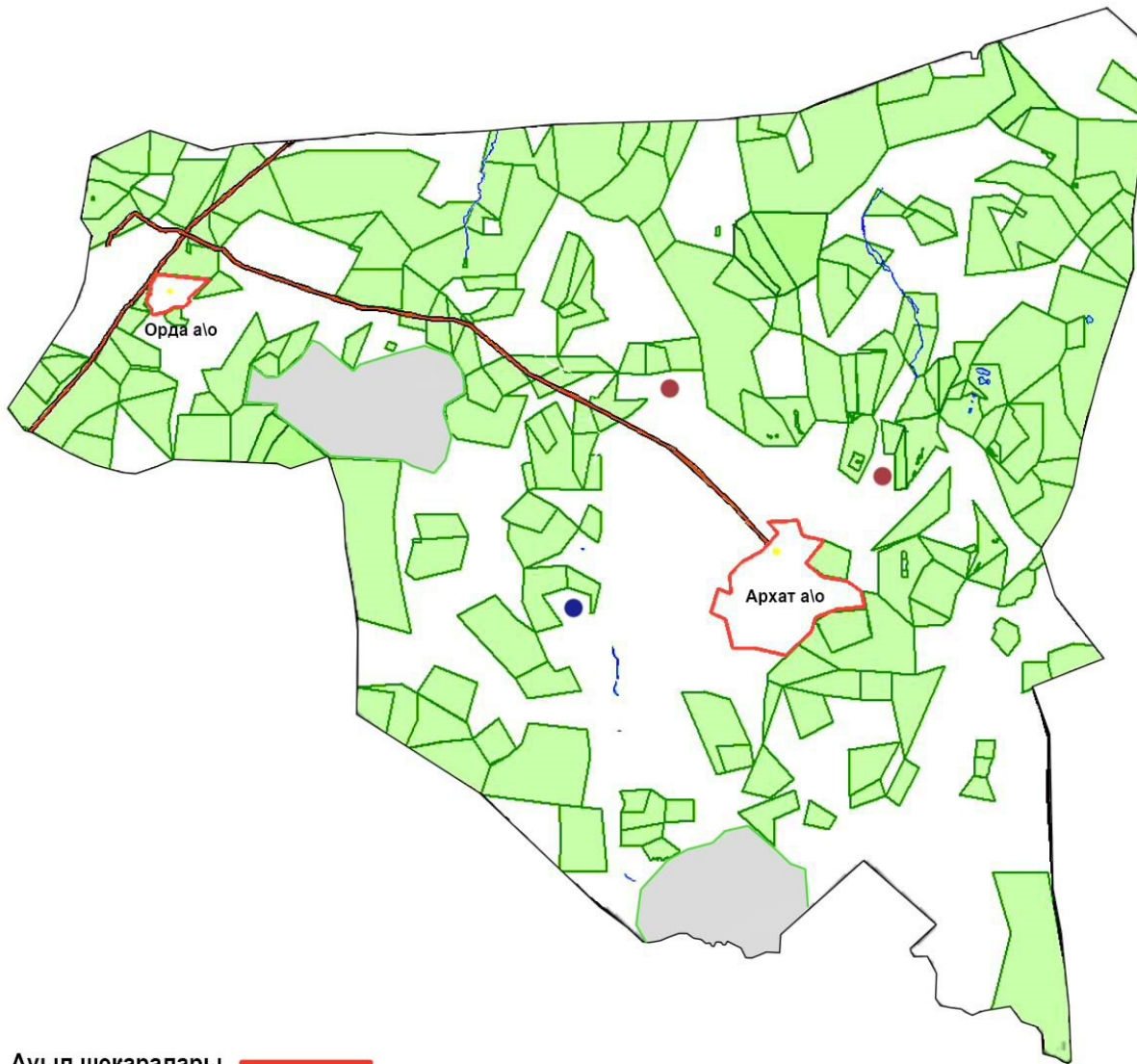
**Құқық белгілейтін құжаттар негізінде жер санаттары, жер учаскелерінің меншік иелері және жер пайдаланушылар бөлінісінде әкімшілік-аумақтық бірлік аумағында жайылымдардың орналасу схемасы (қартасы)**



- Ауыл шекаралары —
- Округ шекаралары —
- Елді мекендердің жерлері —
- Ауыл шаруашылығы мақсатындағы жерлері —

Архат ауылдық округінің  
2022-2023 жылдарға арналған  
жайылымдарды басқару және  
оларды пайдалану жөніндегі  
жоспарына 2 қосымша

### Жайылым айналымдарының қолайлы схемасы

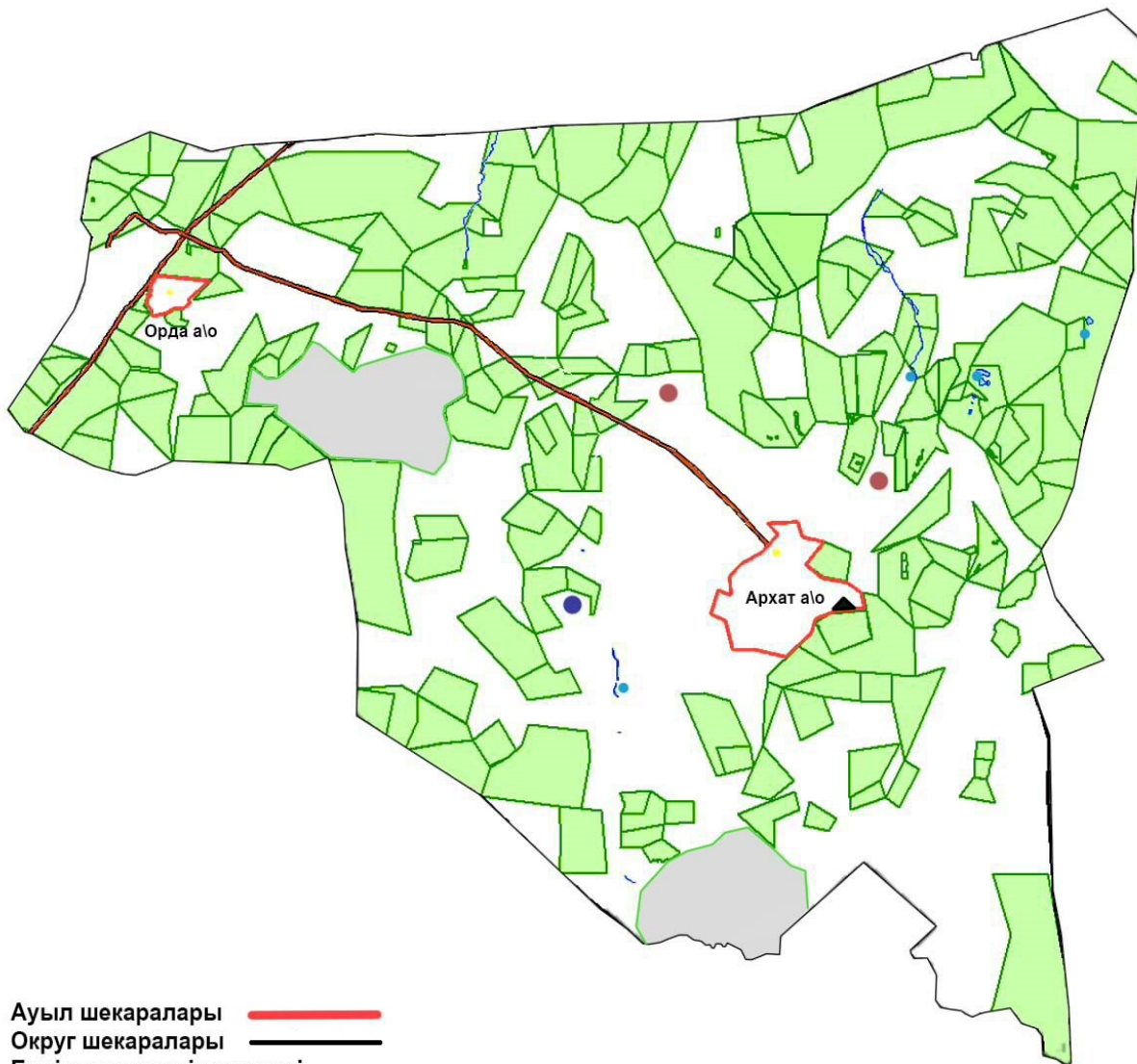


- Ауыл шекаралары —
- Округ шекаралары —
- Елді мекендердің жерлері —
- Ауыл шаруашылығы мақсатындағы жерлері —
- Көктемгі және жазғы уақытта пайдаланатын жерлер ●
- Күзгі және қысқы уақытта пайдаланатын жерлер ●

Архат ауылдық округінің  
 2022-2023 жылдарға арналған  
 жайылымдарды басқару және  
 оларды пайдалану жөніндегі  
 жоспарына 3 қосымша

**Жайылымдардың, оның ішінде маусымдық жайылымдардың сыртқы және ішкі шекаралары мен аландары, жайылымдық инфрақұрылым объектілері белгіленген картасы**

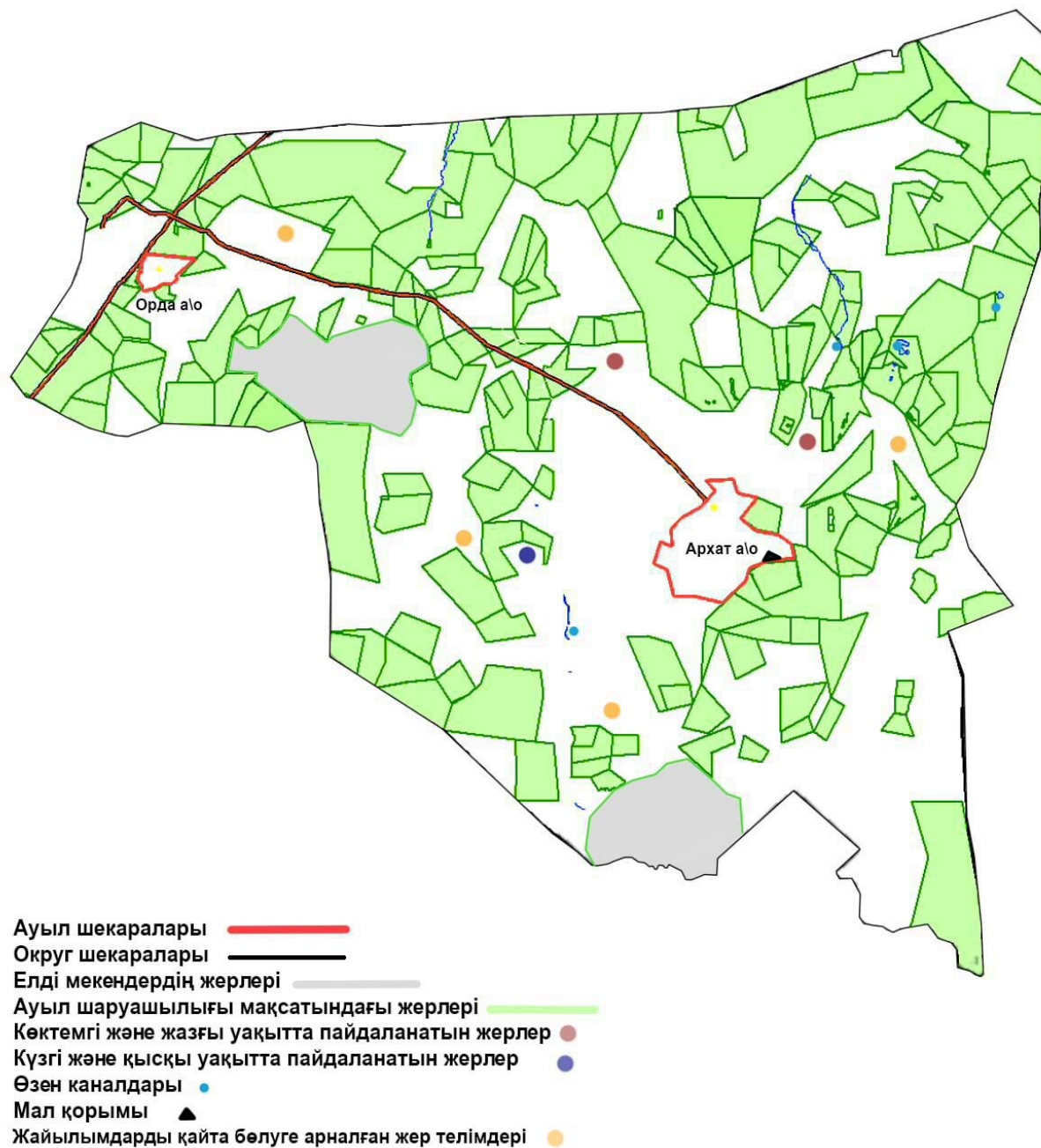




- Ауыл шекаралары —
- Округ шекаралары —
- Елді мекендердің жерлері —
- Ауыл шаруашылығы мақсатындағы жерлері —
- Көктемгі және жазғы уақытта пайдаланатын жерлер ●
- Күзгі және қысқы уақытта пайдаланатын жерлер ●
- Өзен каналдары ●
- Мал қорымы ▲

Архат ауылдық округінің  
 2022-2023 жылдарға арналған  
 жайылымдарды басқару және  
 оларды пайдалану жөніндегі  
 жоспарына 4 қосымша

**Жайылым пайдаланушылардың су тұтыну нормасына сәйкес жасалған су көздеріне (көлдерге, өзендерге, тоғандарға, апандарға, суару немесе суландыру каналдарына, құбырлы немесе шахталы құдықтарға) қолжеткізу схемасы**



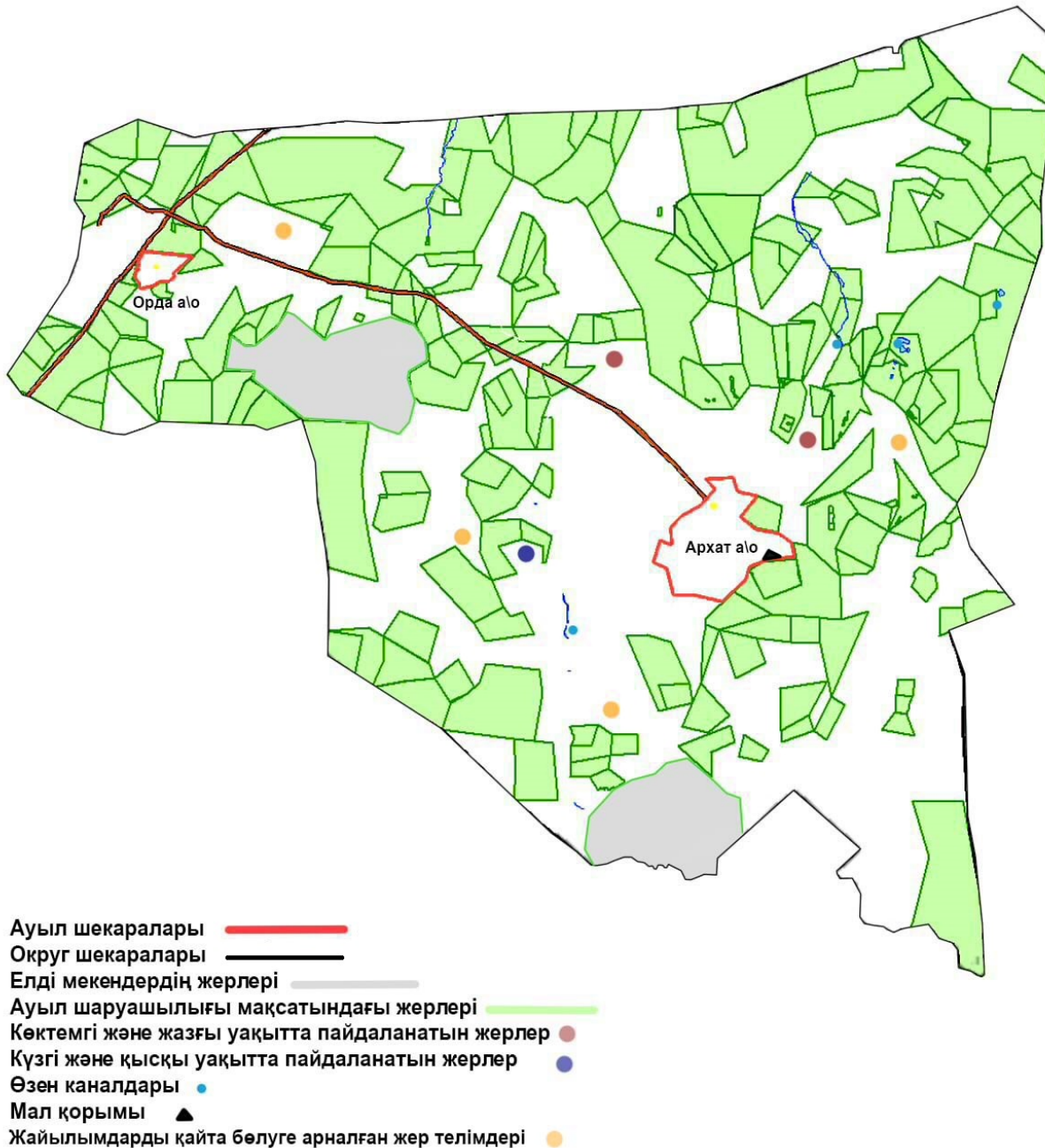
Архат ауылдық округінің  
2022-2023 жылдарға арналған  
жайылымдарды басқару және

**Жайылымы жоқ жеке және (немесе) заңды тұлғалардың ауыл шаруашылығы  
жануарларының мал басын орналастыру үшін жайылымдарды қайта бөлу және оны  
берілетін жайылымдарға ауыстыру схемасы**





**Ауылдық округі маңында орналасқан жайылымдармен қамтамасыз етілмеген жеке және (немесе) заңды тұлғалардың ауыл шаруашылығы жануарларының мал басын шалғайдағы жайылымдарға орналастыру схемасы**



Архат ауылдық округінің  
2022-2023 жылдарға арналған  
жайылымдарды басқару және  
оларды пайдалану жөніндегі  
жоспарына 7 қосымша

**Архат ауылдық округі бойынша ауыл шаруашылығы жануарларын жаюдың және айдаудың  
маусымдық маршруттарын белгілейтін жайылымдарды пайдалану жөніндегі күнтізбелік  
графикі**

№	Жайылымға малдардың айдап шығарылу мерзімі	Жайылымнан малдардың қайтарылу мерзімі
1	Мамыр айының 1 жартысы	Қазан 2 онкүндігі

Архат ауылдық округінің  
2022-2023 жылдарға арналған  
жайылымдарды басқару және  
оларды пайдалану жөніндегі  
жоспарына 7-1 қосымша

**Жергілікті жағдайлар мен ерекшеліктерге қарай жеке ауладағы ауыл шаруашылығы  
жануарларын жаюға халық мұқтажын қанағаттандыру үшін қажетті жайылымдардың  
сыртқы мен ішкі шекаралары және алаңдары белгіленген схемасы**







11	Береке ш/қ Асанов Е	858,0	-	-	-	-	-	-	-	-
12	Бұрқат ш/қ Молдах анов Ж	3474,0	-	-	-	-	-	-	-	-
13	Дүйсен ш/қ Калыков а	2376,0	-	-	-	-	-	-	-	-
14	Досжан ш/қ Рахымж ан Ү	2313,0	-	-	-	-	-	-	-	-
15	Ерлан ш /қ Жаппар ов А	794,0	-	-	-	-	-	-	-	-
16	Жансая ш/қ Демеуов Т	1238,0	-	-	-	-	-	-	-	-
17	Жапал ш/қ Орынба ев Ж	238,0	-	-	-	-	-	-	-	-
18	Жігер ш /қ Нұғыбае в Д	3155,0	-	-	-	-	-	-	-	-
19	Жәнібек ш/қ Беккожи н Демеуха н	1742,0	-	-	-	-	-	-	-	-
20	Жолама н ш/қ Аққошқ аров А	818,0	-	-	-	-	-	-	-	-
21	Қабанба й ш/қ Өміртае в Ербол	3495,0	-	-	-	-	-	-	-	-
22	Қорғант ас ш/қ	3240,0	-	-	-	-	-	-	-	-

	Тұрсынбеков Қанат									
23	Қостуған ш/қ Оралбекұлы Тасқын	476,0	-	-	-	-	-	-	-	-
24	Қуаныш ш/қ Шоқаев Қуаныш	1500,0	-	-	-	-	-	-	-	-
25	Күйметас ш/қ Жепенов Әбибек	2835,0	-	-	-	-	-	-	-	-
26	Мағауия ш/қ Бағдатов Қазбек	2264,0	-	-	-	-	-	-	-	-
27	Мақсат ш/қ Сембаев Нұролла	636,0	-	-	-	-	-	-	-	-
28	Мамыт ш/қ Мамытов Айбек	3453,0	-	-	-	-	-	-	-	-
29	Мирас ш/қ Жамханов Берікхан	873,0	-	-	-	-	-	-	-	-
30	Момынжан ш/қ Торпақова Б	2485,0	-	-	-	-	-	-	-	-
31	Мұздыбай ш/қ Тілеуханов А	715,0	-	-	-	-	-	-	-	-
32	Мұсағали ш/қ Қайырғазин М	100,0	-	-	-	-	-	-	-	-
33	Мұхтар ш/қ Әзімжанов Ә	1974,0	-	-	-	-	-	-	-	-



44	Кусайно в М	2000,0	-	-	-	-	-	-	-	-
45	Санат ш /қ Зекенов А	3500,0	-	-	-	-	-	-	-	-
46	Нұр-Өрк ен ш/қ Сейтқан ов Н	3244,0	-	-	-	-	-	-	-	-
47	Мансұр ш/қ Зекенов Т	4470,0	-	-	-	-	-	-	-	-
48	Желдіба й ш/қ Молдах анов Т	3500,0	-	-	-	-	-	-	-	-
49	Береке ш/қ Болысба ев М	2461,0	-	-	-	-	-	-	-	-
50	Сынтас ш/қ Қуанбае в Х	1310,0	-	-	-	-	-	-	-	-
51	Бестас ш/қ Молдах ан Е	1974,0	-	-	-	-	-	-	-	-
52	Мотышб ай ш/қ Жанатбе кқызы С	3443,0	-	-	-	-	-	-	-	-
53	Тұлпар ш/қ Серікбе кқызы С	1540,0	-	-	-	-	-	-	-	-
54	Нұр-Бек ш/қ Ибраев Е.	8885,0	-	-	-	-	-	-	-	-
55	Шымыр бай ш/қ Шымыр бай М.	1000,0	-	-	-	-	-	-	-	-
56	Бұзау ш/ қ	3448,0	-	-	-	-	-	-	-	-



	Әділбек ова М									-
57	Алан ш/ қ Кармено в А	2000,0	-	-	-	-	-	-	-	-
58	Бастау ш/қ Омиртае в Д	1852,0	-	-	-	-	-	-	-	-
59	Әлихан ш/қ Шымыр баева Ж	1196,0	-	-	-	-	-	-	-	-
60	Қопа ш/ қ Әмірбек ов Н	1179,0	-	-	-	-	-	-	-	-
61	Ер Али ш/қ Молдаб аев Д	2000,0	-	-	-	-	-	-	-	-
	Барлығы : 61 ш/қ	135691,0	-	-	-	-	-	-	-	-

Архат ауылдық округінің  
2022-2023 жылдарға арналған  
жайылымдарды басқару және  
оларды пайдалану жөніндегі  
жоспарына 9 қосымша

### Архат ауылдық округі бойынша мал бастарын орналастыру үшін жайылымдарды бөлу

№	Елдімеке натауы	Жайылы малаңы, (га)	Малдың түрі	Барлығы , басы	Жайылы мғақа жеттілікн ормасы 1 бас, (га)	Жайылы мдардың қажеттілі гі, (га)	Жайылы мдармен қамтамас ы з етілмеген (га)	Қажеттілі ктің қамтамас ызетілуі, пайыз	Артықш ылық, (га )
1	2	3	4	5	6	7	8	9	10
1	Архат	12151,0	МІҚ	1459	7,5	10942,5	3650	60	-
			Қой,ешкі	985	1,5	1477,5	487	8	-
			Жылқы	646	9,0	5814,0	1946	32	-
						18234,0	6083,0	100	
2	Орда	3680,0	МІҚ	1200	7,5	9000,0	6393	69	-
			Қой,ешкі	830	1,5	1245,0	926	10	-
			Жылқы	300	9,0	2700,0	1946	21	-
						12945,0	9265,0	100	

Барлығы	15831,0			31179,0	15348,0		-
---------	---------	--	--	---------	---------	--	---

Ескертпе: Ауылдық округте тіркелген шаруа қожалықтардың жер учаскелері елді-мекен аумағынан тыс орналасқан. Кестеде көрсетілген мал басының саны бойынша мәлімет тұрғындардың жеке малдары болып табылады.

© 2012. Қазақстан Республикасы Әділет министрлігінің «Қазақстан Республикасының Заңнама және құқықтық ақпарат институты» ШЖҚ РМК