

Абай ауданы Қасқабұлақ ауылдық округі бойынша 2022-2023 жылдарға арналған жайылымдарды басқару және оларды пайдалану жөніндегі жоспарды бекіту туралы

Шығыс Қазақстан облысы Абай аудандық мәслихатының 2021 жылғы 27 желтоқсандағы № 17/13-VII шешімі

Қазақстан Республикасының "Жайылымдар туралы" Заңының 8, 13 – баптарына сәйкес, Абай аудандық мәслихаты ШЕШТІ:

1. Абай ауданы Қасқабұлақ ауылдық округі бойынша 2022-2023 жылдарға арналған жайылымдарды басқару және оларды пайдалану жөніндегі жоспар осы шешімнің қосымшасына сәйкес бекітілсін.

2. Осы шешім оның алғашқы ресми жарияланған күнінен кейін күнтізбелік он күн өткен соң қолданысқа енгізіледі.

Мәслихат хатшысы

Е. Лдибаев

Абай аудандық мәслихатының
2021 жылғы 27 желтоқсандағы
№ 17/13-VII шешіміне
қосымша

Абай ауданы Қасқабұлақ ауылдық округі бойынша 2022-2023 жылдарға арналған жайылымдарды басқару және оларды пайдалану жөніндегі жоспары

1) Құқық белгілейтін құжаттар негізінде жер санаттары, жер учаскелерінің меншік иелері және жер пайдаланушылар бөлінісінде әкімшілік-аумақтық бірлік аумағында жайылымдардың орналасу схемасы (картасы), осы Жоспардың 1 қосымшасына сәйкес;

2) жайылым айналымдарының қолайлы схемасы, осы Жоспардың 2 қосымшасына сәйкес;

3) жайылымдардың, оның ішінде маусымдық жайылымдардың сыртқы және ішкі шекаралары мен алаңдары, жайылымдық инфрақұрылым объектілері белгіленген картасы, осы Жоспардың 3 қосымшасына сәйкес;

4) жайылым пайдаланушылардың су тұтыну нормасына сәйкес жасалған су көздеріне (көлдерге, өзендерге, тоғандарға, апандарға, суару немесе суландыру каналдарына, құбырлы немесе шахталы құдықтарға) қолжеткізу схемасы, осы Жоспардың 4 қосымшасына сәйкес;

5) жайылымы жоқ жеке және (немесе) заңды тұлғалардың ауыл шаруашылығы жануарларының мал басын орналастыру үшін жайылымдарды қайта бөлу және оны берілетін жайылымдарға ауыстыру схемасы, осы Жоспардың 5 қосымшасына сәйкес;

6) Ауылдық округі маңында орналасқан жайылымдармен қамтамасыз етілмеген жеке және (немесе) заңды тұлғалардың ауыл шаруашылығы жануарларының мал басын

шалғайдағы жайылымдарға орналастыру схемасы, осы Жоспардың 6 қосымшасына сәйкес;

7) ауыл шаруашылығы жануарларын жаюдың және айдаудың маусымдық маршруттарын белгілейтін жайылымдарды пайдалану жөніндегі күнтізбелік графигі, осы Жоспардың 7 қосымшасына сәйкес;

7-1) жергілікті жағдайлар мен ерекшеліктерге қарай жеке ауладағы ауыл шаруашылығы жануарларын жаюға халық мұқтажын қанағаттандыру үшін қажетті жайылымдардың сыртқы мен ішкі шекаралары және алаңдары белгіленген схемасы, осы Жоспардың 7-1 қосымшасына сәйкес;

Ауылдық округ аумағының климаты-құрғақ. Рельефтің негізгі 3 түрі бар: қыратты аласатөбелі жазықтар, ұсақшоқылар және аласа таулар. Ауылдық округте барлық жайылым маусымды. Түр құрамына қарай олар көктемде (кұбылмалы); жазда (жусанды-көделі-бетегелі); көктем мен күзде (жусанды-көделі); күз бен қыста (жусанды-көделі) жайылымдықтарды пайдалануға болады. Әрбір маусым жайылымда малдың әртүрлі мерзімде болуына байланысты пайдаланылады.

Ауылдық округ аумағында гидрографиялық торап нашар дамыған. Жайылымды суландыру өзендер, бұлақтар және шахталы құдықтармен қамтамасыз етіледі. Судың сапасы әлсіз тұздылау, малдарды суару үшін жарамды.

Жайылымдық алқаптардың орташа өнімділігі 2 – 2,2 центнер/гектарды құрайды.

Жайылымдар жерлерінің пайдалану мерзімі 180-210 күн .

Қасқабұлақ ауылдық округі шығысында Архат ауылдық округімен, батысында Медеу, Саржал ауылдық округтерімен, оңтүстігінде Кеңгірбай Би ауылдық округтерімен, солтүстігінде Семей қаласының территориясымен шектеседі.

Ауылдық округтің климаты қысы қатты, жазы ыстық және құрғақ. Ауаның жылдық орташа температурасы қаңтар айында- -22°C ; -35°C , шілде айында- $+20^{\circ}\text{C}$; $+33^{\circ}\text{C}$. Жауынның орташа түсімі 20 мм, ал жылдық 236 мм.

Ауылдық округтің өсімдік жамылғысы әртүрлі, олардың ішінде ең көп тараған түрі селеу шөп, бетеге және жусан шөптері. Топырағы ашық-қызғылт қоңыр. Топырақтың құнарлы қабатының қалыңдығы 20-25 см.

Ауылдық округ аумағының жалпы көлемі 323 757,0 гектар (бұдан әрі - га), соның ішінде жайылымдар – 175 972 га.

Санаттары бойынша жерлер келесідей бөлінеді:

ауыл шаруашылығы мақсатындағы жерлер – 175 972 га;

елді мекендердің жерлері – 14 251 га;

орман қорының жерлері – 0,0 га.

Өнеркәсіп, көлік, байланыс, ғарыш қызметі, қорғаныс, ұлттық қауіпсіздік мұқтажына арналған және ауылшаруашылығына арналмаған өзге де жерлер – 0,0 га.

Елді мекендегі ауыл шаруашылығы жануарлары саны: 2188 бас ірі қара мал, оның ішінде 790 бас аналық мал, 1809 бас ұсақ мал, 375 бас жылқы.

Ауыл шаруашылығы жануарларының түрлері бойынша келесідей бөлінген:

ірі қара мал – 10 табын;

ұсақ мал – 3 отар;

жылқылар – 1 табын;

Жайылымдар ауылдық округтің табиғи-климаттық ерекшелігіне байланысты табиғи жайылымдарға жатады және көбінесе малды бағу үшін пайдаланылады.

Жайылымдарды негізгі пайдаланушылар ауылдық округ тұрғындары болып табылады.

Жоспар жайылымдарды ұтымды пайдалану, жем-шөпке қажеттілікті тұрақты қамтамасыз ету және жайылымдардың тозу процестерін болғызбау мақсатында қабылданды.

Ауылдық округ аумағында 1 ветеринарлық пункт және 1 мал қорымы қызмет істейді.

Ауылдық округте малды айдап өтуге арналған сервитуттар белгіленбеген.

Ескертпе: аббревиатуралардың толық жазылуы:

га – гектар

Со – цельсий көрсеткіші

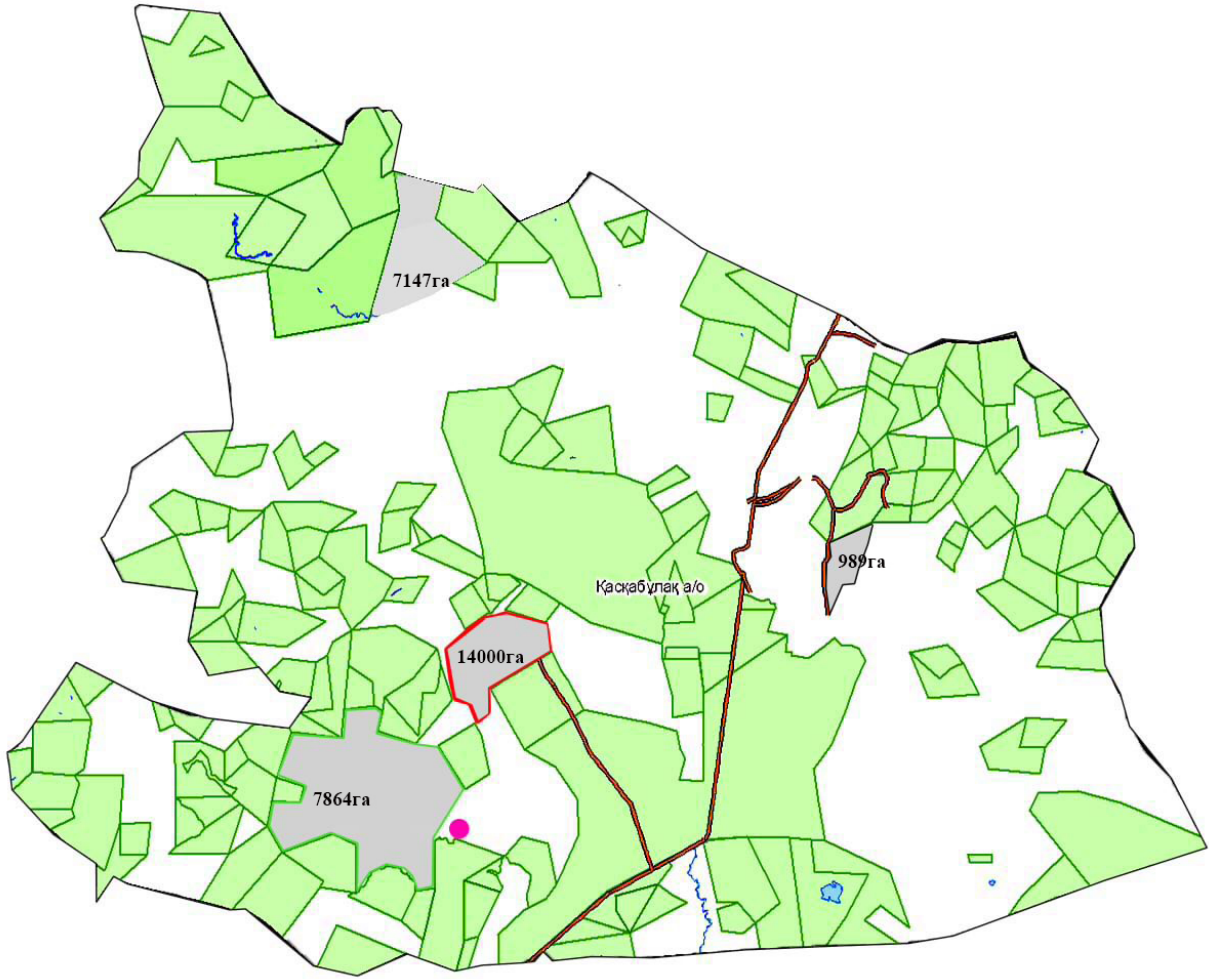
мм – миллиметр

см – сантиметр

а/о – ауылдық округі

Қасқабұлақ ауылдық округінің
2022-2023 жылдарға арналған
жайылымдарды басқару және
оларды пайдалану жөніндегі
жоспарына 1 қосымша

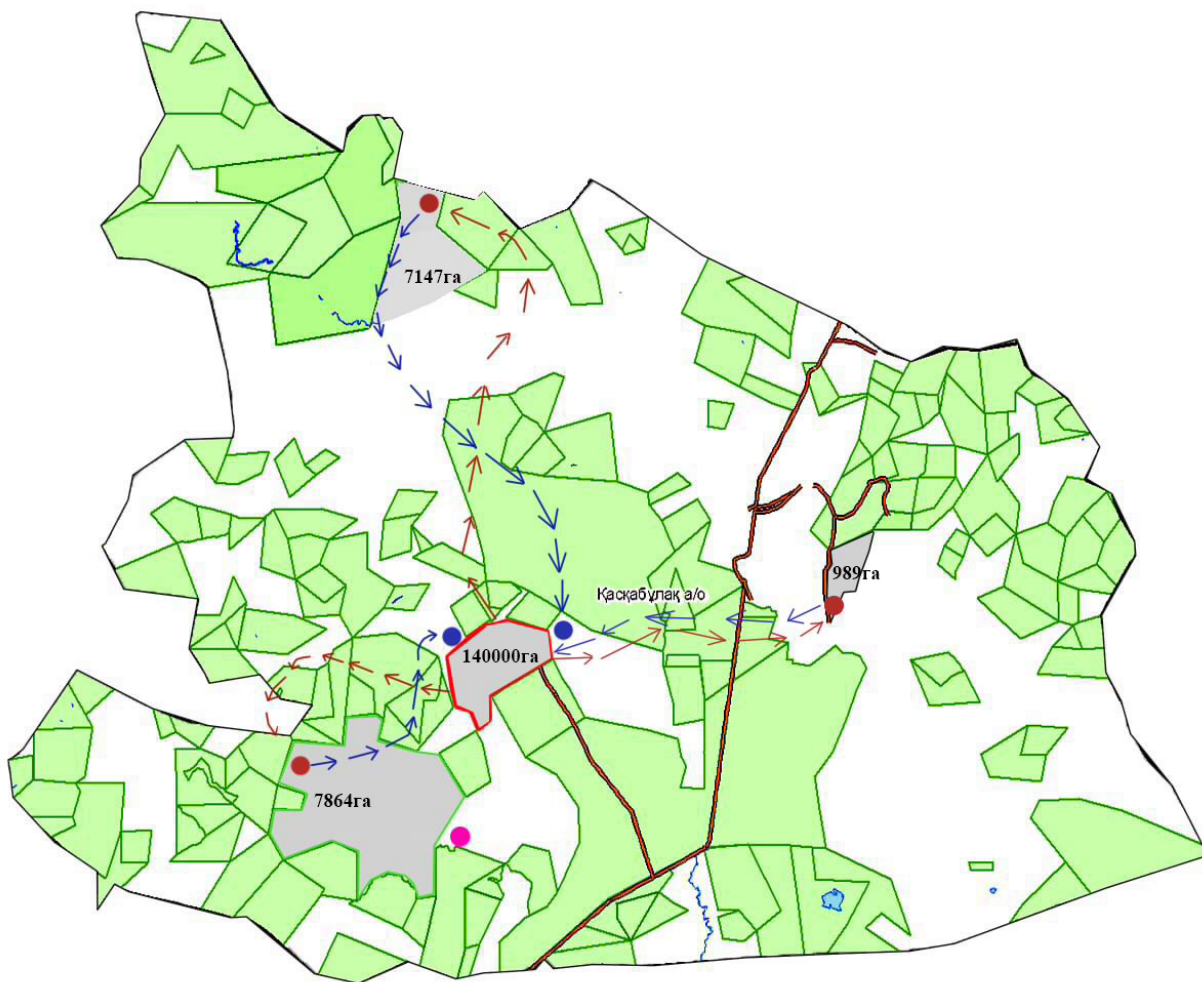
Құқық белгілейтін құжаттар негізінде жер санаттары, жер учаскелерінің меншік иелері және жер пайдаланушылар бөлінісінде әкімшілік-аумақтық бірлік аумағында жайылымдардың орналасу схемасы (картасы)



- Ауыл шекаралары 
- Округ шекаралары 
- Елді мекендердің жерлері 
- Ауыл шаруашылығы мақсатындағы жерлері 

Қасқабұлақ ауылдық округінің
2022-2023 жылдарға арналған
жайылымдарды басқару және
оларды пайдалану жөніндегі
жоспарына 2 қосымша

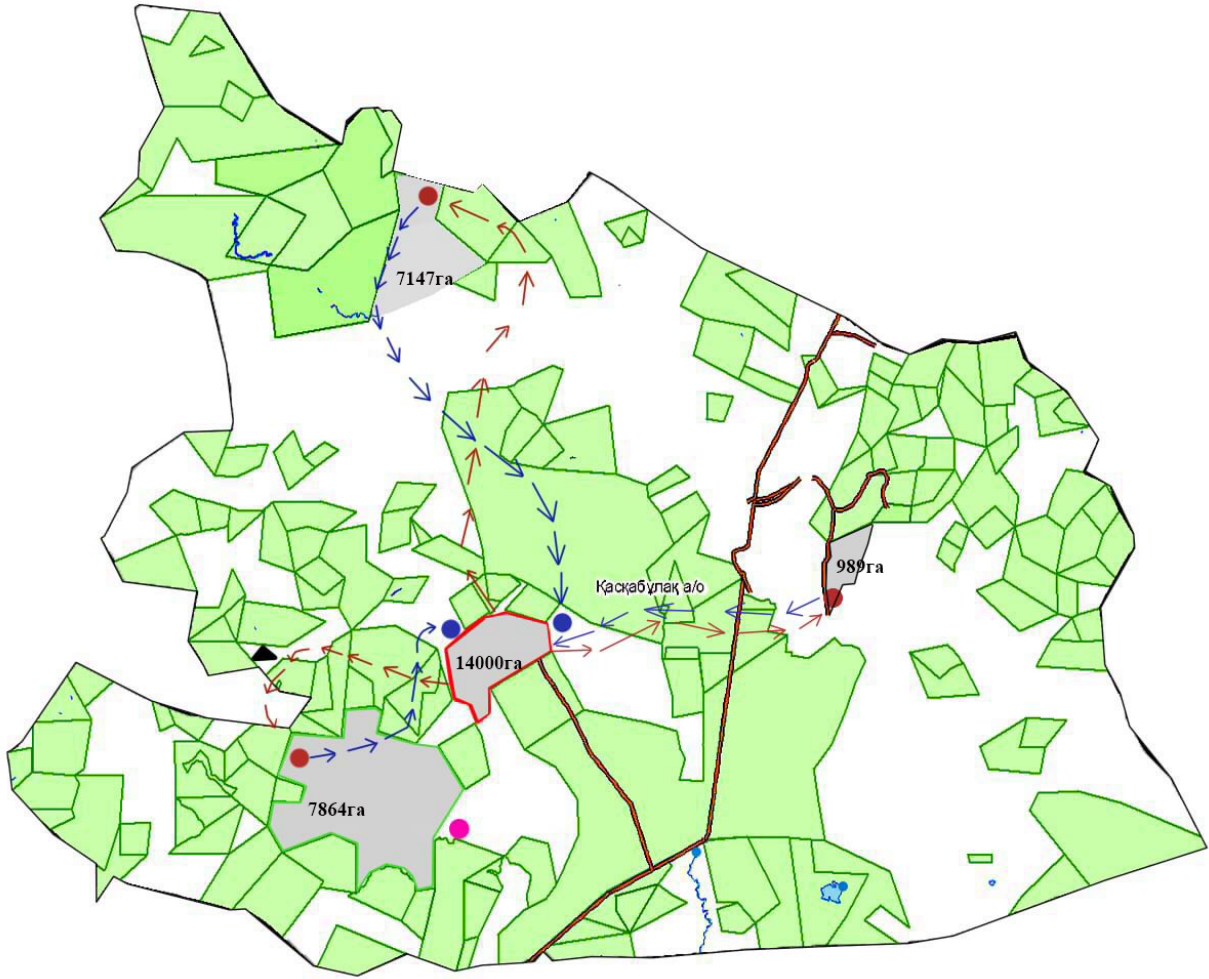
Жайылым айналымдарының қолайлы схемасы



- Ауыл шекаралары 
- Округ шекаралары 
- Елді мекендердің жерлері 
- Ауыл шаруашылығы мақсатындағы жерлері 
- Көктемгі және жазғы уақытта пайдаланатын жерлер 
- Күзгі және қысқы уақытта пайдаланатын жерлер 

Қаскабұлақ ауылдық округінің
2022-2023 жылдарға арналған
жайылымдарды басқару және
оларды пайдалану жөніндегі
жоспарына 3 қосымша

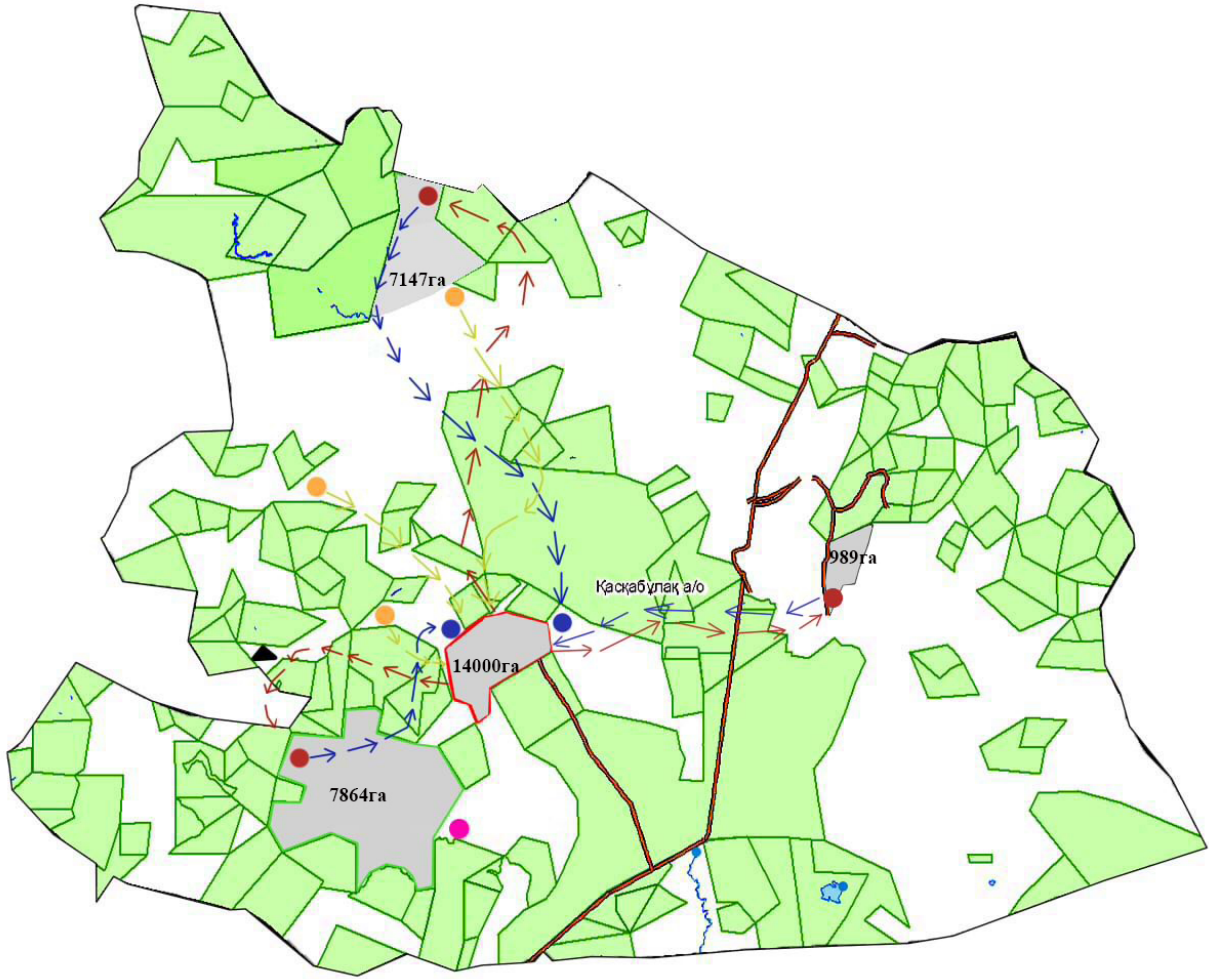
Жайылымдардың, оның ішінде маусымдық айылымдардың сыртқы және ішкі шекаралары мен алаңдары, жайылымдық инфрақұрылым объектілері белгіленген картасы






- Ауыл шекаралары 
- Округ шекаралары 
- Елді мекендердің жерлері 
- Ауыл шаруашылығы мақсатындағы жерлері 
- Көктемгі және жазғы уақытта пайдаланатын жерлер 
- Күзгі және қысқы уақытта пайдаланатын жерлер 
- Өзен каналдары 
- Мал қорымы 

Қаскабұлақ ауылдық округінің
2022-2023 жылдарға арналған
жайылымдарды басқару және
оларды пайдалану жөніндегі
жоспарына 4 қосымша

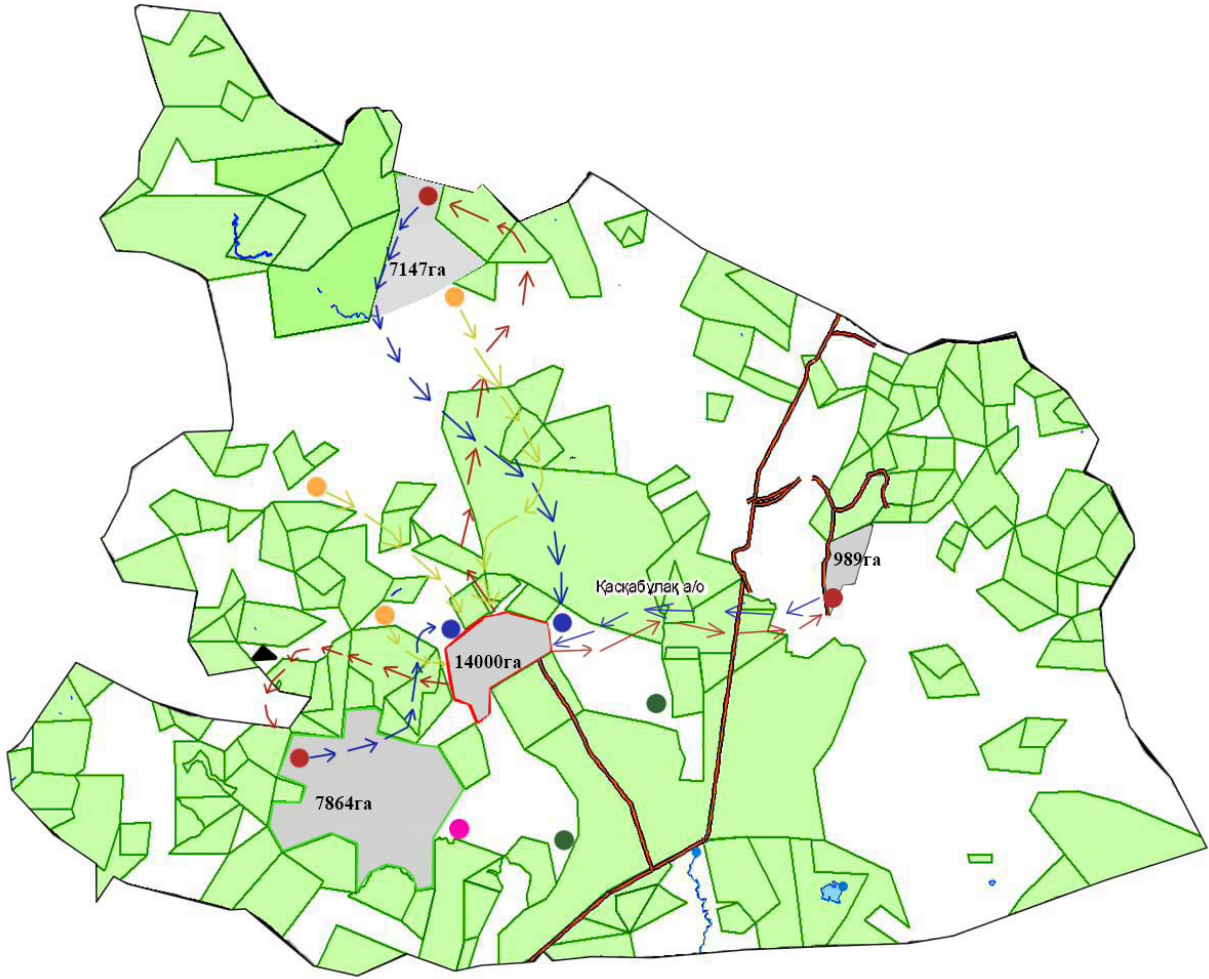
Жайылым пайдаланушылардың су тұтыну нормасына сәйкес жасалған су көздеріне (көлдерге, өзендерге, тоғандарға, апандарға, суару немесе суландыру каналдарына, құбырлы немесе шахталы құдықтарға) қолжеткізу схемасы




- Ауыл шекаралары 
- Округ шекаралары 
- Елді мекендердің жерлері 
- Ауыл шаруашылығы мақсатындағы жерлері 
- Көктемгі және жазғы уақытта пайдаланатын жерлер 
- Күзгі және қысқы уақытта пайдаланатын жерлер 
- Өзен каналдары 
- Мал қорымы 
- Жайылымдарды қайта бөлуге арналған жер телімдері 

Қасқабұлақ ауылдық округінің
2022-2023 жылдарға арналған
жайылымдарды басқару және
оларды пайдалану жөніндегі
жоспарына 5 қосымша

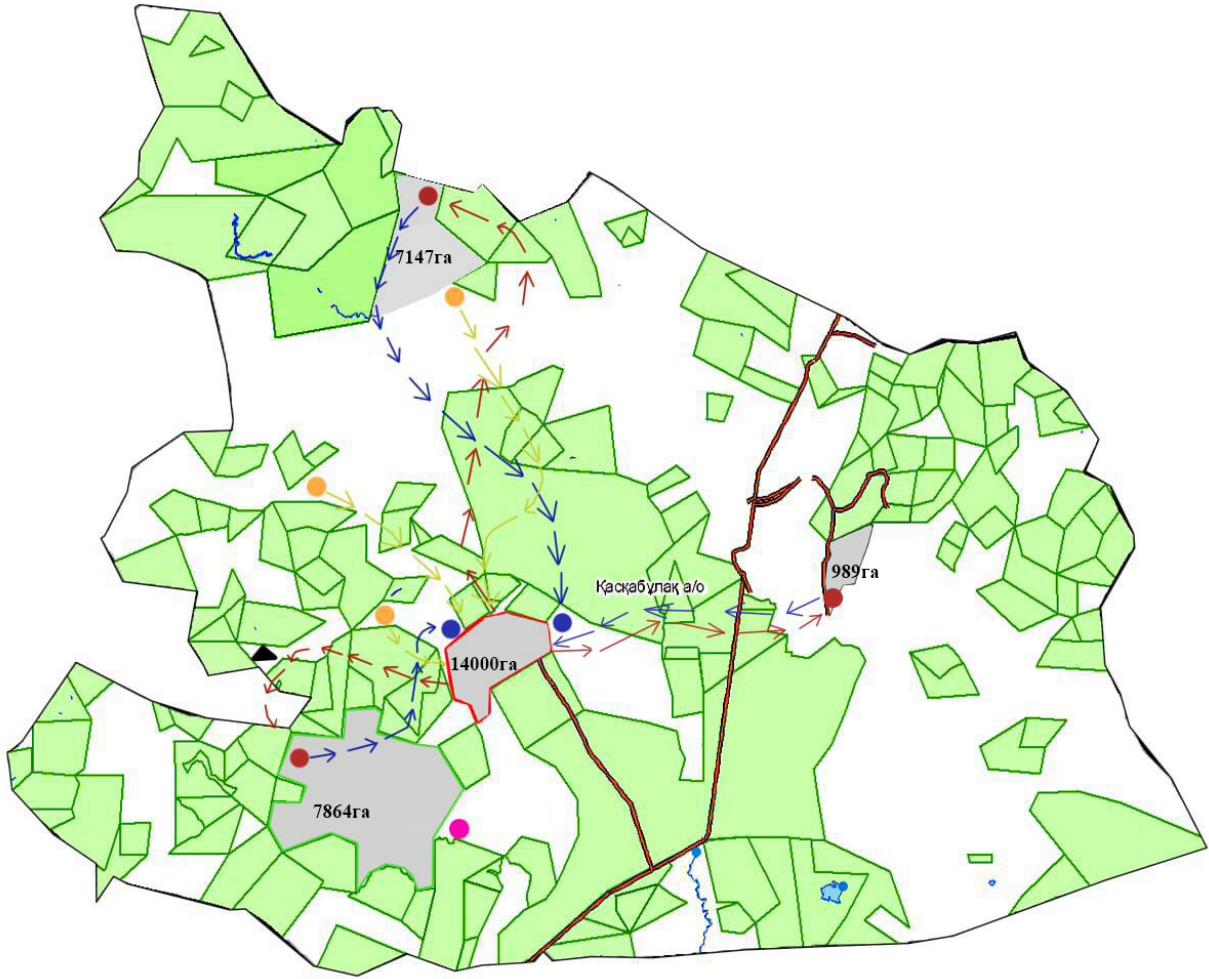
Жайылымы жоқ жеке және (немесе) заңды тұлғалардың ауыл шаруашылығы жануарларының мал басын орналастыру үшін жайылымдарды қайта бөлу және оны берілетін жайылымдарға ауыстыру схемасы











- Ауыл шекаралары 
- Округ шекаралары 
- Елді мекендердің жерлері 
- Ауыл шаруашылығы мақсатындағы жерлері 
- Көктемгі және жазғы уақытта пайдаланатын жерлер 
- Күзгі және қысқы уақытта пайдаланатын жерлер 
- Өзен каналдары 
- Мал қорымы 
- Жайылымдарды қайта бөлуге арналған жер телімдері 
- Мал басын орналастыру шекаралары 

Қасқабұлақ ауылдық округінің
2022-2023 жылдарға арналған
жайылымдарды басқару және
оларды пайдалану жөніндегі
жоспарына 6 қосымша

Ауылдық округі маңындағы орналасқан жайылымдармен қамтамасыз етілмеген жеке және (немесе) заңды тұлғалардың ауылшаруашылығы жануарларының мал басын шалғайдағы жайылымдарға орналастыру схемасы



А

- Ауыл шекаралары 
- Округ шекаралары 
- Елді мекендердің жерлері 
- Ауыл шаруашылығы мақсатындағы жерлері 
- Көктемгі және жазғы уақытта пайдаланатын жерлер 
- Күзгі және қысқы уақытта пайдаланатын жерлер 
- Өзен каналдары 
- Мал қорымы 
- Жайылымдарды қайта бөлуге арналған жер телімдері 

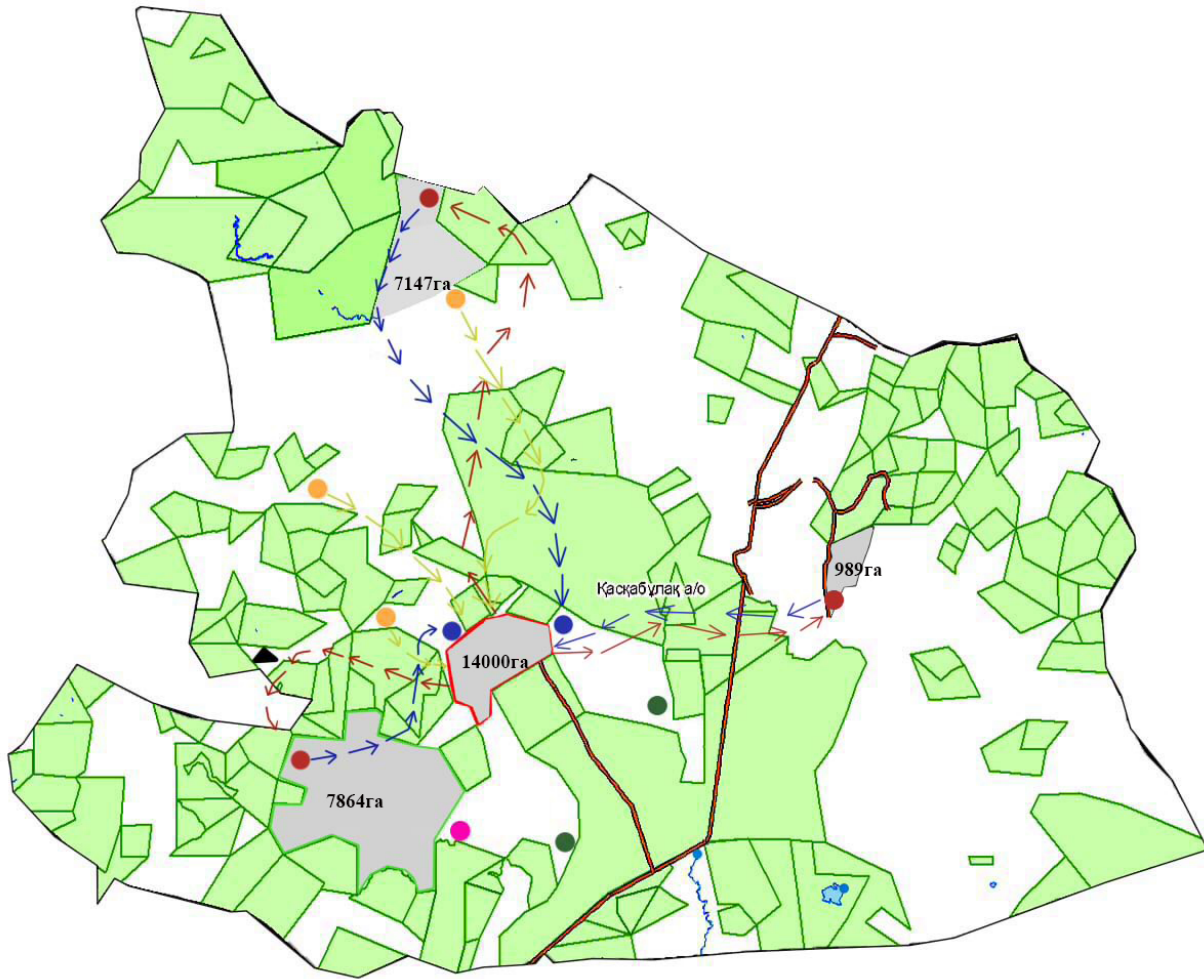
Қасқабұлақ ауылдық округінің
2022-2023 жылдарға арналған
жайылымдарды басқару және
оларды пайдалану жөніндегі
жоспарына 7 қосымша

Қасқабұлақ ауылдық округ бойынша ауыл шаруашылығы жануарларын жаюдың және айдаудың маусымдық маршруттарын белгілейтін жайылымдарды пайдалану жөніндегі күнтізбелік графигі

	Жайылымға малдардын айдап шығарылу мерзімі	Жайылымнан малдардың қайтарылу мерзімі
1	Мамыр айының 1 жартысы	Қазан 2 онкүндігі

Қасқабұлақ ауылдық округінің
2022-2023 жылдарға арналған
жайылымдарды басқару және
оларды пайдалану жөніндегі
жоспарына 7-1 қосымша

Жергілікті жағдайлар мен ерекшеліктерге қарай жеке ауладағы ауыл шаруашылығы жануарларын жаюға халық мұқтажын қанағаттандыру үшін қажетті жайылымдардың сыртқы мен ішкі шекаралары және алаңдары белгіленген схемасы



Қасқабұлақ ауылдық округінің
2022-2023 жылдарға арналған
жайылымдарды басқару және
оларды пайдалану жөніндегі
жоспарына 8 қосымша

Қасқабұлақ ауылдық округі бойынша жайылымдық жер учаскелерін жалға алған шаруа қожалық иелері

--	--	--	--	--	--

29	Кәрібай- Ермекба ев К.	1939,0	-	-	-	-	-	-	-	-
30	Келдібе к-Төлеу коңыр А	3180,0	-	-	-	-	-	-	-	-
31	Көркем- Кұсайн М.	617,0	-	-	-	-	-	-	-	-
32	Қажыта й-Слята ев К.	2513,0	-	-	-	-	-	-	-	-
33	Қамбарб ай-Қамб арбаев Р	927,0	-	-	-	-	-	-	-	-
34	Қарабиі к-Ниязб ай Қ.	3291,0	-	-	-	-	-	-	-	-
35	Қарамы рза-Рах метов Р.	1646,0	-	-	-	-	-	-	-	-
36	Қаршығ а-Жікен ов А.	2722,0	-	-	-	-	-	-	-	-
37	Қарықбо л-Айтпа ев С.	3500,0	-	-	-	-	-	-	-	-
38	Қуанды к-Жұма бек Ә.	1515,0	-	-	-	-	-	-	-	-
39	Құрман бай-Құр манбай А.	14721,0	-	-	-	-	-	-	-	-
40	Қарабұл ақ-Қожа хметов А.	3227,0	-	-	-	-	-	-	-	-
41	Қуаныш - Сүлейме нов Қ.	450,0	-	-	-	-	-	-	-	-
42	Мақсұт- Жұманб аев Б.	2341,0	-	-	-	-	-	-	-	-
43	Миялы- Мұқатай ұлы Б.	1514,0	-	-	-	-	-	-	-	-

44	Нұржан-Сапақбаев Б.	3338,0	-	-	-	-	-	-	-	-
45	Пұшарбай-Карамендин Э.	2760,0	-	-	-	-	-	-	-	-
46	Сәуле-Жақсылықов Б.	1704,0	-	-	-	-	-	-	-	-
47	Тазабек-Глеуханов Р.	1350,0	-	-	-	-	-	-	-	-
48	Тұрағұл - Сыбанбаев С.	617,0	-	-	-	-	-	-	-	-
49	Тәуекел-Жікенова Р.	1000,0	-	-	-	-	-	-	-	-
50	Шолақеспе-Исабаев М.	1400,0	-	-	-	-	-	-	-	-
51	Шолпан - Оразбеков Ө	308,0	-	-	-	-	-	-	-	-
52	Шошқалы-Әрін Д.	3101,0	-	-	-	-	-	-	-	-
53	Даяна-Тоқанова А.	717,0	-	-	-	-	-	-	-	-
54	Арқалық-Бақырбай М.	1250,0	-	-	-	-	-	-	-	-
55	Ақтоғы-Оразбаев А.	1013,0	-	-	-	-	-	-	-	-
56	Нурислам-Шоқенова С.	1338,0	-	-	-	-	-	-	-	-
57	Айбар-Олжаев Е.	969,0	-	-	-	-	-	-	-	-
	Всего	123506,0								

Қасқабұлақ ауылдық округінің
2022-2023 жылдарға арналған
жайылымдарды басқару және
оларды пайдалану жөніндегі
жоспарына 8 қосымша

Қасқабұлақ ауылдық округ бойынша мал бастарын орналастыру үшін жайылымдарды бөлу

№	Елді мекен атауы	Жайылым алаңы, (га)	Малдың түрі	Барлық мал басы	Жайылымға қажеттілік нормасы 1 басқа, (га)	Жайылымдардың қажеттілігі, (га)	Жайылымдармен қамтамасыз етілмеген (га)	Қажеттіліктің қамтамасыз етілуі, пайыз	Артықшылық, (га)
1	2	3	4	5	6	7	8	9	10
1	Қасқабұлақ		МІҚ	2188	7,5	16410	6020	73	-
			Қой-ешкі	1809	1,5	2713,5	990	12	-
			Жылқы	375	9	3375	1237	15	-
	Барлығы	14 251				22498	8247	100	-

Ескертпе: Ауылдық округте тіркелген шаруа қожалықтардың жер учаскелері елді-мекен аумағынан тыс орналасқан. Кестеде көрсетілген мал басының саны бойынша мәлімет тұрғындардың жеке малдары болып табылады.