

## Глубокое ауданы бойынша 2022-2023 жылдарға арналған жайылымдарды басқару және оларды пайдалану жөніндегі жоспарларды бекіту туралы

Шығыс Қазақстан облысы Глубокое аудандық мәслихатының 2021 жылғы 27 желтоқсандағы № 14/7-VII шешімі

Қазақстан Республикасының "Қазақстан Республикасындағы жергілікті мемлекеттік басқару және өзін-өзі басқару туралы" Заңының 6-бабына, Қазақстан Республикасының "Жайылымдар туралы" Заңының 8-бабына сәйкес, Глубокое аудандық мәслихаты **ШЕШТІ:**

1. Глубокое ауданының кенттері мен ауылдық округтері бойынша 2022-2023 жылдарға арналған жайылымдарды басқару және оларды пайдалану жөніндегі жоспарлар бекітілсін:

- Белюсовка кенті бойынша, 1 қосымшаға сәйкес;
- Глубокое кенті бойынша, 2 қосымшаға сәйкес;
- Алтайский кенті бойынша, 3 қосымшаға сәйкес;
- Верхнеберезовский кенті бойынша, 4 қосымшаға сәйкес;
- Березовка ауылдық округі бойынша, 5 қосымшаға сәйкес;
- Веселовка ауылдық округі бойынша, 6 қосымшаға сәйкес;
- Тархан ауылдық округі бойынша, 7 қосымшаға сәйкес;
- Быструха ауылдық округі бойынша, 8 қосымшаға сәйкес;
- Краснояр ауылдық округі бойынша, 9 қосымшаға сәйкес;
- Секисовка ауылдық округі бойынша, 10 қосымшаға сәйкес;
- Малоубинка ауылдық округі бойынша, 11 қосымшаға сәйкес;
- Черемшанка ауылдық округі бойынша, 12 қосымшаға сәйкес;
- Кожохово ауылдық округі бойынша, 13 қосымшаға сәйкес;
- Ертіс ауылдық округі бойынша, 14 қосымшаға сәйкес;
- Бобровка ауылдық округі бойынша, 15 қосымшаға сәйкес;
- Опытное поле ауылдық округі бойынша, 16 қосымшаға сәйкес;
- Ушаново ауылдық округі бойынша, 17 қосымшаға сәйкес.

2. Осы шешім 2022 жылдың 1 қаңтарынан бастап қолданысқа енгізіледі.

*Глубокое аудандық мәслихатының хатшысы*

*А. Калигожин*

Глубокое аудандық  
мәслихатының  
2021 жылғы 27 желтоқсандағы  
№ 14/7-VII шешіміне  
1 қосымша

## **Белоусовка кенті бойынша 2022-2023 жылдарға арналған жайылымдарды басқару және оларды пайдалану жөніндегі жоспар**

Глубокое ауданының Белоусовка кенті бойынша 2022-2023 жылдарға арналған жайылымдарды басқару және оларды пайдалану жөніндегі Осы жоспар (бұдан әрі - жоспар) "Жайылымдар туралы" Қазақстан Республикасының Заңына, Қазақстан Республикасы Премьер-Министрі орынбасарының бұйрығына сәйкес әзірленді - Жайылымдарды ұтымды пайдалану қағидаларын бекіту туралы "Қазақстан Республикасы Ауыл шаруашылығы министрінің міндетін атқарушының 2017 жылғы 24 сәуірдегі № 173 бұйрығына (нормативтік құқықтық актілерді мемлекеттік тіркеу тізілімінде № 15090 болып тіркелген), "Жайылымдардың жалпы алаңына түсетін жүктеменің шекті жол берілетін нормасын бекіту туралы" Қазақстан Республикасы Ауыл шаруашылығы министрінің 2015 жылғы 14 сәуірдегі № 3-3/332 бұйрығына (нормативтік құқықтық актілерді мемлекеттік тіркеу тізілімінде № 11064 болып тіркелген) сәйкес жүзеге асырылады.

Жоспар жайылымдарды ұтымды пайдалану, азыққа қажеттілікті тұрақты қамтамасыз ету және жайылымдардың тозу процестерін болғызбау мақсатында қабылданады.

Жоспар құрамында:

1) Құқық белгілейтін құжаттар негізінде жер санаттары, жер учаскелерінің меншік иелері және жер пайдаланушылар бөлінісінде Белоусовка кенті аумағында жайылымдардың орналасу схемасы (картасы);

2) жайылым айналымдарының қолайлы схемалары;

3) жайылымдардың, оның ішінде маусымдық жайылымдардың сыртқы және ішкі шекаралары мен алаңдары, жайылымдық инфрақұрылым объектілері белгіленген карта ;

4) жайылым пайдаланушылардың су тұтыну нормасына сәйкес жасалған су көздеріне (көлдерге, өзендерге, тоғандарға, копандарға, суару немесе суландыру каналдарына, құбырлы немесе шахталы құдықтарға) қол жеткізу схемасы.;

5) ауыл шаруашылығы жануарларын жаю мен жылжытудың маусымдық маршруттарын белгілейтін жайылымдарды пайдалану жөніндегі күнтізбелік кесте.

Жоспар жайылымдарды геоботаникалық зерттеп-қараудың жай-күйі туралы мәліметтерді, ветеринариялық-санитариялық объектілер туралы мәліметтерді, ауыл шаруашылығы жануарлары бастарының саны туралы деректерді ескере отырып, олардың иелерін көрсете отырып қабылданды - түрлері мен жас топтары бойынша қалыптастырылған үйірлердің, отарлардың, табындардың саны туралы деректерді, шалғайдағы жайылымдарда жаю үшін ауыл шаруашылығы жануарларының мал басын қалыптастыру туралы мәліметтерді, ауыл шаруашылығы жануарларын мәдени және аридтік жайылымдарда жаю ерекшеліктерін, мал айдауға арналған сервитуттар туралы



1	Белоусовка кенті	104	215	17	3	0,5	5	312	108	85	505
---	------------------	-----	-----	----	---	-----	---	-----	-----	----	-----

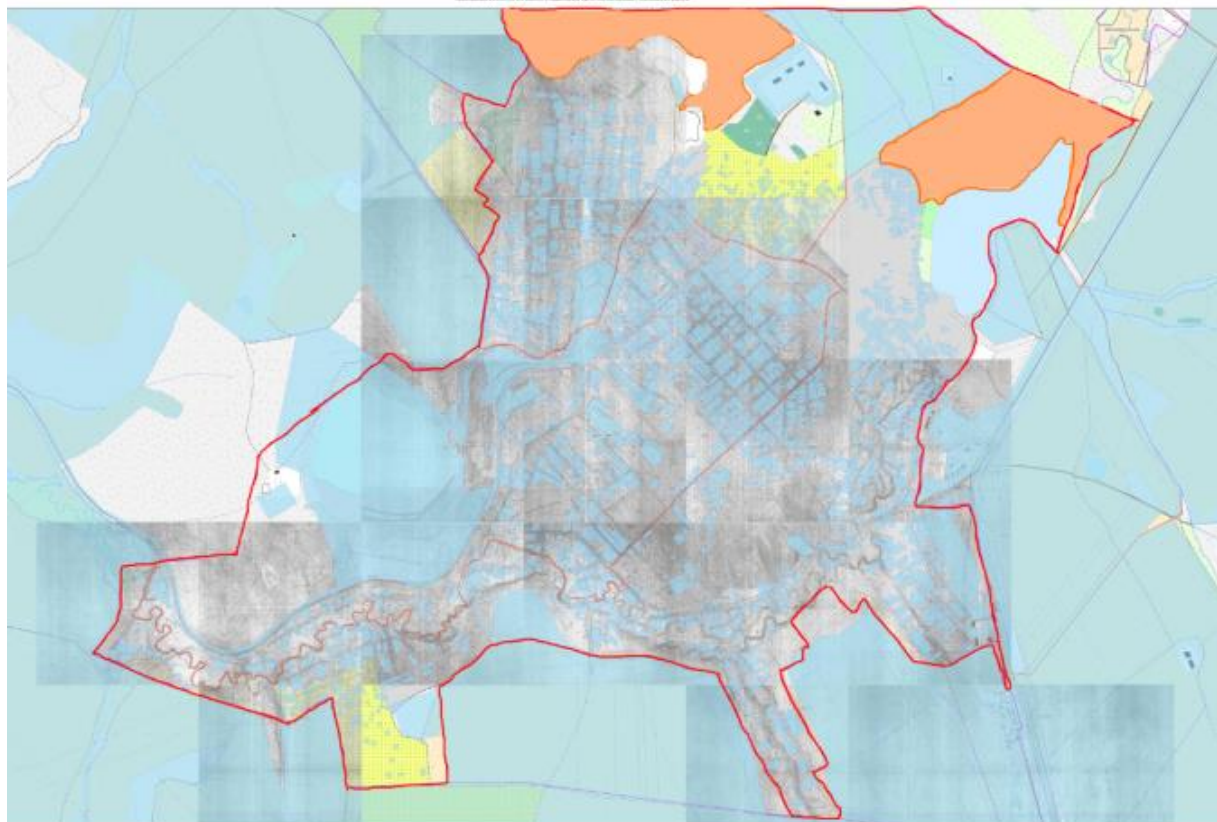
Белоусовка кентінің тұрғындарына мал жаю үшін Белоусовка кентінің солтүстігінде орналасқан 1 табын ұйымдастырылды, суару-бұлақтар бар.

Белоусовка кентінің ЖШС, шаруа және фермер қожалықтарындағы мал басы: ірі қара мал - 92 бас, ұсақ мал-35 бас, жылқы-32 басты құрайды.

№	Елді мекен	Ауданы (га)	Түрлері бойынша малдың болуы, (бас)			Жайылымдардың 1 басқа қажеттілік нормасы., (га)			Жайылымдардың қажеттілігі, (га)			
			ІҚМ	Ұсақ мал	Жылқы	ІҚМ	Ұсақ мал	Жылқы	ІҚМ	Ұсақ мал	Жылқы	Жиынты
1	Белоусовка кенті	453,5	92	35	32	3	0,5	5	276	18	160	454

Халықтың ауыл шаруашылығы малдарын, ЖШС мал басын, шаруа және фермер қожалықтарын жаю үшін жайылымдық алқаптарға қажеттілік жоқ.

**Құқық белгілейтін құжаттар негізінде жер санаттары, жер учаскелерінің меншік иелері және жер пайдаланушылар бөлінісінде Белоусовка кенті аумағында жайылымдардың орналасу схемасы (картасы)**



Шартты белгілер



Ауылдық округтердің шекаралары



Маусымдық жайылым учаскелері

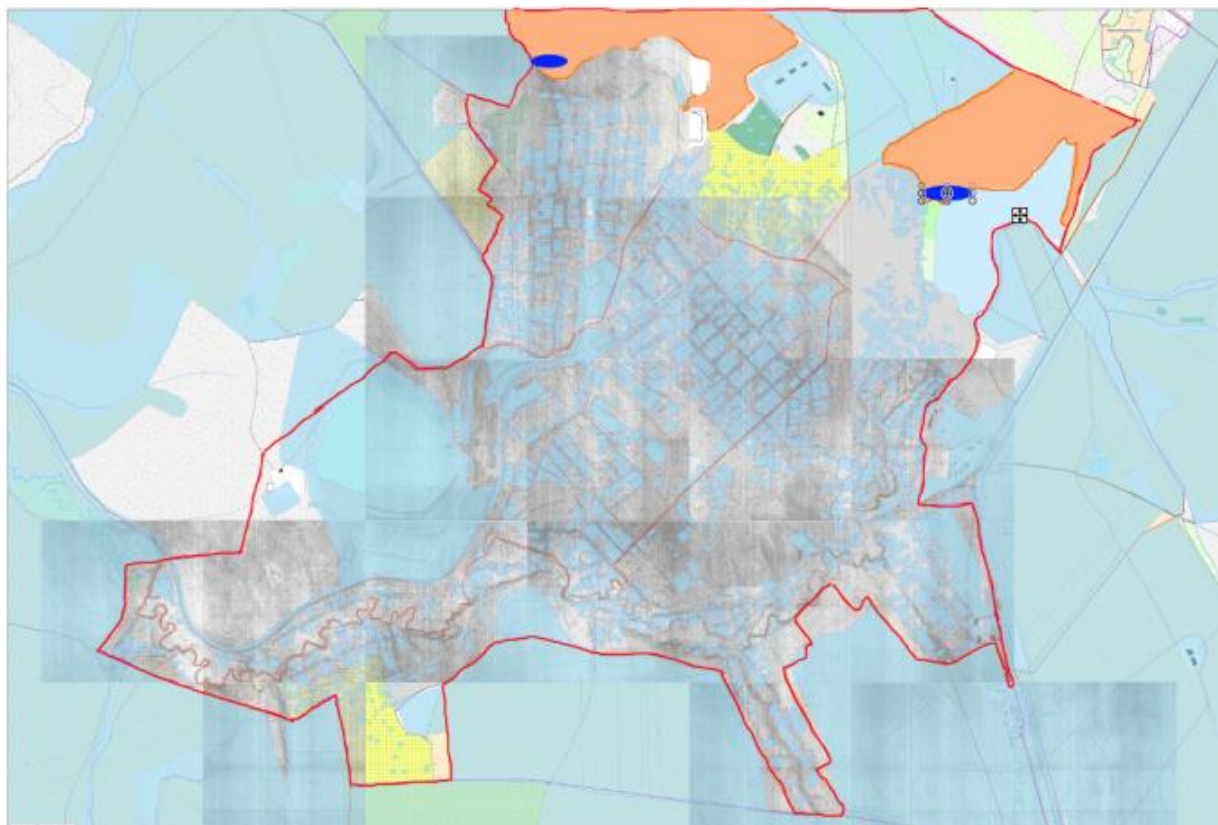


Елді мекендер санатының жайылымы





**Жайылым айналымдарының қолайлы схемалары Бір табынға (табынға) арналған төрт танапты жайылым айналымының схемасы**

Жыл	Учаскелер			
	1	2	3	4
2022	(К-Ж-К)	(К-Ж-К)	(К-Ж-К)	демалыс
2023	(К-Ж-К)	(К-Ж-К)	демалыс	(К-Ж-К)
(К-Ж-К) көктем-жаз-күз				

**Жайылымдардың, оның ішінде маусымдық жайылымдардың сыртқы және ішкі шекаралары мен алаңдары, жайылымдық инфрақұрылым объектілері белгіленген Карта**








Шартты белгілері

- |   |                                  |
|---|----------------------------------|
|  | Ауылдық округтердің шекаралары   |
|  | Маусымдық жайылым учаскелері     |
|  | Елді мекендер санатының жайылымы |
|  | Суар                             |

Жайылым пайдаланушылардың су тұтыну нормасына сәйкес жасалған су көздеріне (көлдерге, өзендерге, тоғандарға, копандарға, суару немесе суландыру каналдарына, құбырлы немесе шахталы құдықтарға) қол жеткізу схемасы



Шартты белгілер

-  Ауылдық округтердің шекаралары
-  Маусымдық жайылым учаскелері
-  Елді мекендер санатының жайылымы
-  Суат
-  Жайылым пайдаланушылардың су көздеріне кіруі

**Ауыл шаруашылығы жануарларын жаю мен жылжытудың маусымдық маршруттарын белгілейтін жайылымдарды пайдалану жөніндегі күнтізбелік кесте**

--	--	--

Елді мекендер	Малды шалғайдағы жайылымдарға айдау мерзімі	Шалғайдағы жайылымдардан жануарларды қайтару мерзімі
Белоусовка кенті	сәуір - мамыр	қыркүйек - қазан

Глубокое аудандық  
мәслихатының  
2021 жылғы 27 желтоқсандағы  
№ 14/7-VII шешіміне 2 қосымша

## **Глубокое кенті бойынша 2022-2023 жылдарға арналған жайылымдарды басқару және оларды пайдалану жөніндегі жоспар**

Глубокое ауданының Глубокое кенті бойынша 2022-2023 жылдарға арналған жайылымдарды басқару және оларды пайдалану жөніндегі Осы жоспар (бұдан әрі - жоспар) "Жайылымдар туралы" Қазақстан Республикасының Заңына, Қазақстан Республикасы Премьер-Министрі орынбасарының бұйрығына сәйкес әзірленді - Жайылымдарды ұтымды пайдалану қағидаларын бекіту туралы "Қазақстан Республикасы Ауыл шаруашылығы министрінің міндетін атқарушының 2017 жылғы 24 сәуірдегі № 173 бұйрығына (нормативтік құқықтық актілерді мемлекеттік тіркеу тізілімінде № 15090 болып тіркелген), "Жайылымдардың жалпы алаңына түсетін жүктеменің шекті жол берілетін нормасын бекіту туралы" Қазақстан Республикасы Ауыл шаруашылығы министрінің 2015 жылғы 14 сәуірдегі № 3-3/332 бұйрығына (нормативтік құқықтық актілерді мемлекеттік тіркеу тізілімінде № 11064 болып тіркелген) сәйкес жүзеге асырылады.

Жоспар жайылымдарды ұтымды пайдалану, азыққа қажеттілікті тұрақты қамтамасыз ету және жайылымдардың тозу процестерін болғызбау мақсатында қабылданады.

Жоспар құрамында:

1) құқық белгілейтін құжаттар негізінде жер санаттары, жер учаскелерінің меншік иелері және жер пайдаланушылар бөлінісінде Глубокое кенті аумағында жайылымдардың орналасу схемасы (картасы);

2) жайылым айналымдарының қолайлы схемалары;

3) жайылымдардың, оның ішінде маусымдық жайылымдардың сыртқы және ішкі шекаралары мен алаңдары, жайылымдық инфрақұрылым объектілері белгіленген карта ;

4) жайылым пайдаланушылардың су тұтыну нормасына сәйкес жасалған су көздеріне (көлдерге, өзендерге, тоғандарға, копандарға, суару немесе суландыру каналдарына, құбырлы немесе шахталы құдықтарға) қол жеткізу схемасы;

5) ауыл шаруашылығы жануарларын жаю мен жылжытудың маусымдық маршруттарын белгілейтін жайылымдарды пайдалану жөніндегі күнтізбелік кесте.

Жоспар жайылымдарды геоботаникалық зерттеп-қараудың жай-күйі туралы мәліметтерді, ветеринариялық-санитариялық объектілер туралы мәліметтерді, ауыл



шаруашылығы жануарлары бастарының саны туралы деректерді ескере отырып, олардың иелерін көрсете отырып қабылданды - түрлері мен жас топтары бойынша қалыптастырылған үйірлердің, отарлардың, табындардың саны туралы деректерді, шалғайдағы жайылымдарда жаю үшін ауыл шаруашылығы жануарларының мал басын қалыптастыру туралы мәліметтерді, ауыл шаруашылығы жануарларын мәдени және аридтік жайылымдарда жаю ерекшеліктерін, мал айдауға арналған сервитуттар туралы мәліметтерді және мемлекеттік органдар, жеке және (немесе) заңды тұлғалар ұсынған өзге де деректерді қамтитын болады.

Әкімшілік-аумақтық бөлінісі бойынша Глубокое кенті бірыңғай аумақтық бірлік болып табылады.

Глубокое кенті аумағының жалпы ауданы 1929 га құрайды, оның ішінде жайылымдық жерлер – 806 га.

Табиғи жағдайлары бойынша Глубокое кентінің аумағы шалғынды-далалы ылғалды кіші аймақтың таулы-далалы аймағына жатады. Климаты ылғалды, орташа жылы. Жауын-шашын жылына орта есеппен 566 мм түседі, олардың ең көп саны шілдеге келеді.

Топырағы негізінен таулы қара топырақты және таулы-далалы.

Глубокое кентінің аумағында ветеринариялық пункт және мал қорымы бар.

Мал айдауға арналған сервитуттар белгіленбеген.

2021 жылғы 1 қаңтарға Глубокое кентінде халықтың жеке ауласында 352 бас ірі қара мал бар, оның ішінде аналық мал басы 200 бас, ұсақ мал 700 бас, жылқы 24 бас.

№	Елді мекендер	Халық				ш/қ және ЖШС				Жиыны:			
		ІҚМ		Ұ М барлығы	Жылқы	ІҚМ		Ұсақ мал	Жалқы	ІҚМ		Ұсақ мал	Жылқы
		Жиыны	соның ішінде сауын			Жиыны	соның ішінде сауын.			Жиыны	соның ішінде сауын		
1	Глубокое кенті	352	200	700	24					352	200	700	24

Глубокое кенті бойынша ауыл шаруашылығы жануарларын қамтамасыз ету үшін елді мекен шегінде 806 га жайылымдық жер бар.

Ауыл шаруашылығы жануарларының аналық (сауын) басын күтіп-бағу бойынша халықтың мұқтажы үшін жайылымдық алқаптардың қажеттілігі 600 га құрайды, толық қамтамасыз етілген.

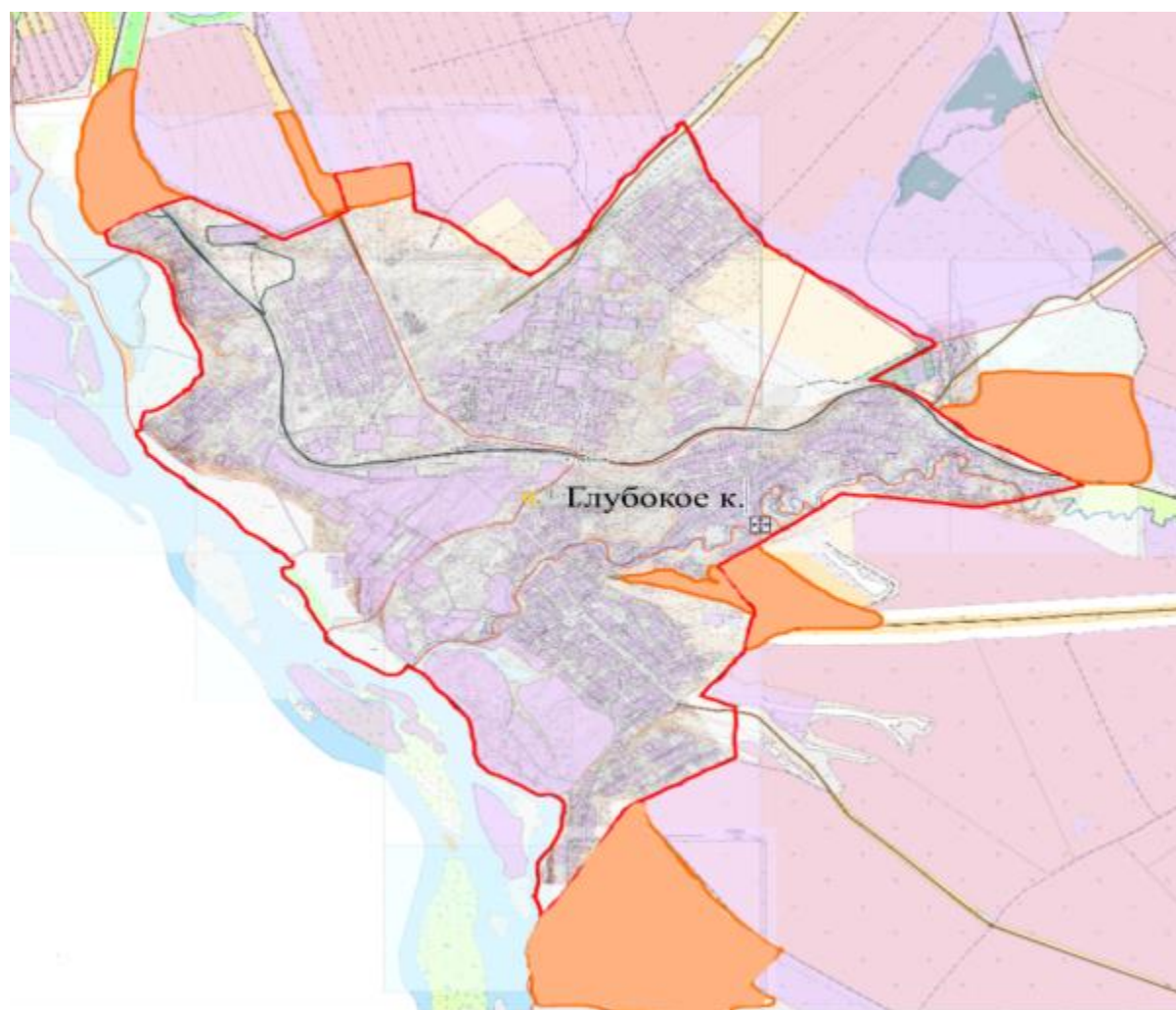
№	Елді мекен	Жайылым алаңы, (га)	Сауын сиырлардың болуы (бас.)	Жайылымдардың 1 басқа қажеттілік нормасы., (га)	Жайылымдардың қажеттілігі, (га)	Жайылымдар мен қамтамасыз етілмеген (га)	Артық, (га)
1	Глубокое кенті	806	200	3	600		206

Халықтың басқа ауыл шаруашылығы жануарларын жаю бойынша жайылымдық алқаптардың қажеттілігі 926 га құрайды.

№	Елді мекендер	Халық			Жайылымдардың 1 басқа қажеттілік нормасы., (га)			Жайылымдардың қажеттілігі, (га)			
		ІҚМ	Ұсақ мал	Жылқы	ІҚМ	Ұсақ мал	Жылқы	ІҚМ	Ұсақ мал	Жылқы	Жиыны
1	Глубокое кенті	152	700	24	3	0,5	5	456	350	120	926

720 га жайылымдық жерлерге қажеттілік Кожохово ауылдық округінің ауыл шаруашылығы мақсатындағы жерлерінде жаю есебінен қамтамасыз етілді . Глубокое кентінде 3 табын бар, оларды жаю Кожохово ауылдық округінің және Глубокое кентінің ауыл шаруашылығы мақсатындағы жерлерінде жүргізіледі.

**Құқық белгілейтін құжаттар негізінде жер санаттары, жер учаскелерінің меншік иелері және жер пайдаланушылар бөлінісінде Глубокое кенті аумағында жайылымдардың орналасу схемасы (картасы).**



### Шартты белгілер



Ауылдық округтердің шекаралары



Маусымдық жайылым учаскелері



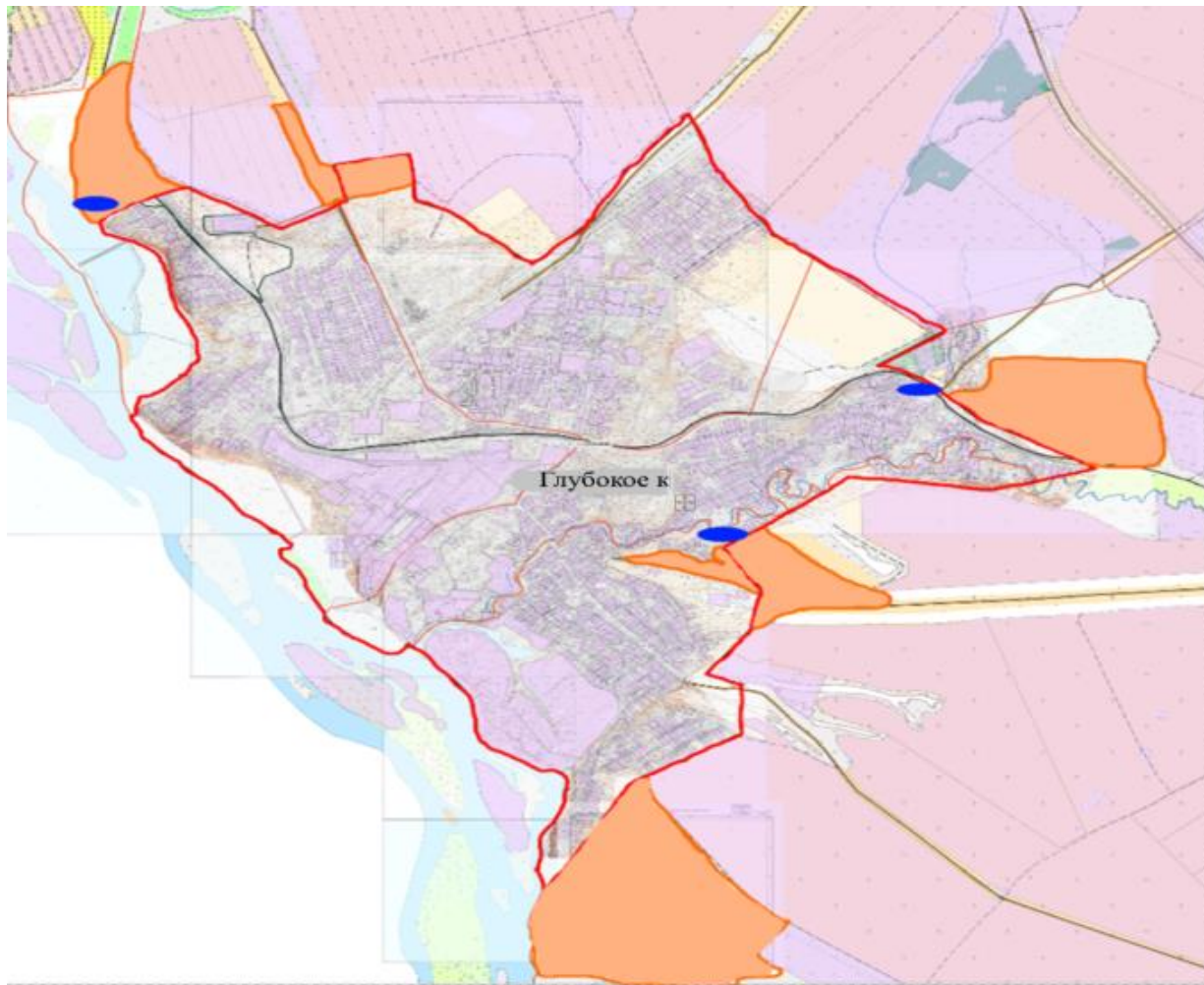
Елді мекендер санатының жайылымы

### Жайылым айналымдарының қолайлы схемалары





Бір табынға(табынға) арналған үш жолақты жайылым айналымының схемасы.

Жыл	Учаскелер		
	1	2	3
2022	(К-Ж-К)	(К-Ж-К)	(К-Ж-К)
2023	(К-Ж-К)	(К-Ж-К)	демалыс
(К-Ж-К) көктем-жаз-күз			

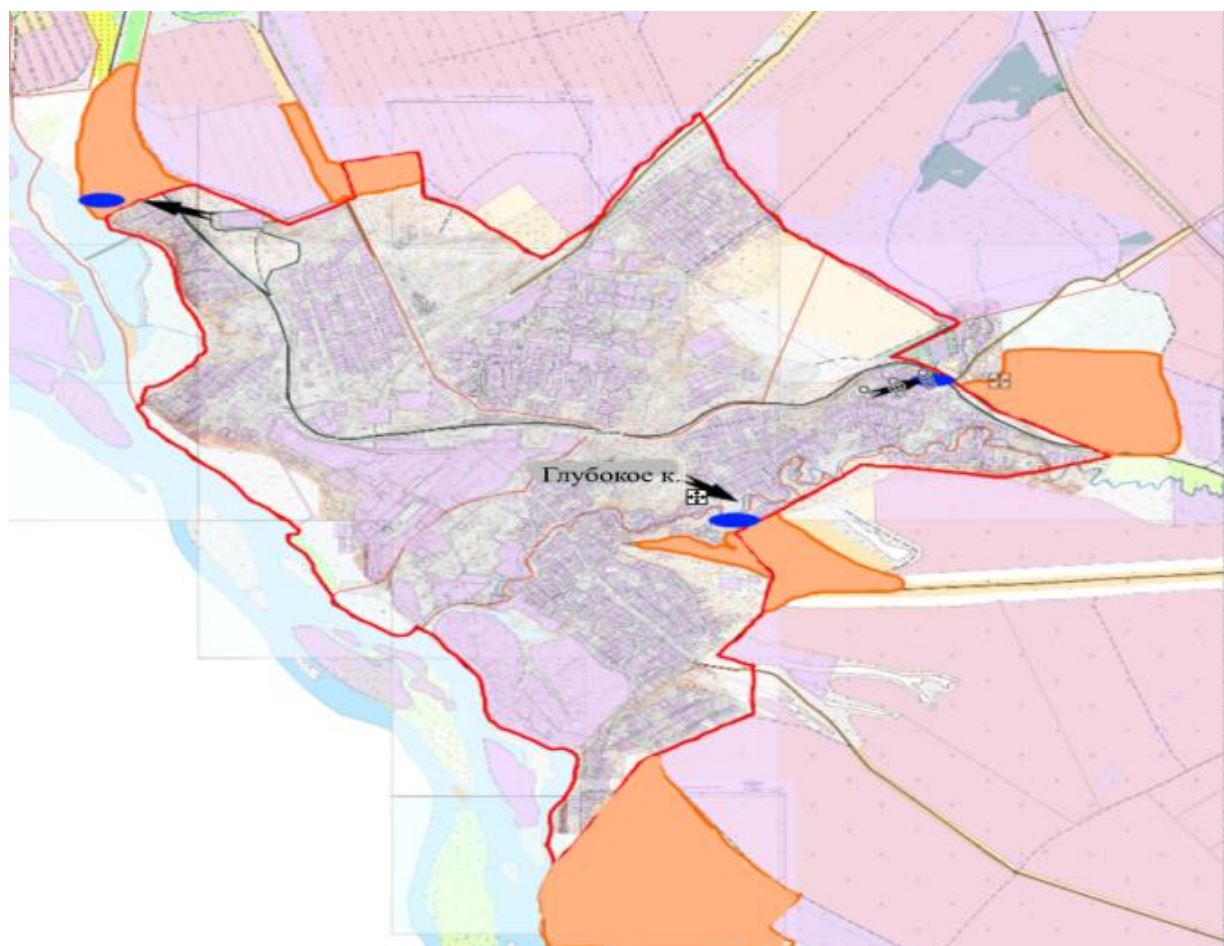
**Жайылымдардың, оның ішінде маусымдық жайылымдардың сыртқы және ішкі шекаралары мен аландары, жайылымдық инфрақұрылым объектілері белгіленген Карта.**








Шартты белгілер

-  Ауылдық округтердің шекаралары
-  Маусымдық жайылым учаскелері
-  Елді мекендер санатының жайылымы
-  Суат

Жайылым пайдаланушылардың су тұтыну нормасына сәйкес жасалған су көздеріне (көлдерге, өзендерге, тоғандарға, копандарға, суару немесе суландыру каналдарына, құбырлы немесе шахталы құдықтарға) қол жеткізу схемасы



Шартты белгілер

	Ауылдық округтердің шекаралары
	Маусымдық жайылым учаскелері
	Елді мекендер санатының жайылымы
	Суат
	Жайылым пайдаланушылардың су көздеріне кіруі

**Ауыл шаруашылығы жануарларын жаю мен жылжытудың маусымдық маршруттарын белгілейтін жайылымдарды пайдалану жөніндегі күнтізбелік кесте**

Елді мекендер	Малды шалғайдағы жайылымдарға айдау мерзімі	Малды шалғайдағы жайылымдардан қайтару мерзімі
Глубокое кенті	сәуір - мамыр	қыркүйек - қазан

Глубокое аудандық  
мәслихатының  
2021 жылғы 27 желтоқсандағы  
№ 14/7-VII шешіміне 3 қосымша

**Алтайский кенті бойынша 2022-2023 жылдарға арналған жайылымдарды басқару және оларды пайдалану жөніндегі жоспар**

Глубокое ауданының Алтайский кенті бойынша 2022-2023 жылдарға арналған жайылымдарды басқару және оларды пайдалану жөніндегі Осы жоспар (бұдан әрі - жоспар) "Жайылымдар туралы" Қазақстан Республикасының Заңына, Қазақстан Республикасы Премьер-Министрі орынбасарының бұйрығына сәйкес әзірленді - Жайылымдарды ұтымды пайдалану қағидаларын бекіту туралы "Қазақстан Республикасы Ауыл шаруашылығы министрінің міндетін атқарушының 2017 жылғы 24 сәуірдегі № 173 бұйрығына (нормативтік құқықтық актілерді мемлекеттік тіркеу тізілімінде № 15090 болып тіркелген), "Жайылымдардың жалпы алаңына түсетін жүктеменің шекті жол берілетін нормасын бекіту туралы" Қазақстан Республикасы Ауыл шаруашылығы министрінің 2015 жылғы 14 сәуірдегі № 3-3/332 бұйрығына (нормативтік құқықтық актілерді мемлекеттік тіркеу тізілімінде № 11064 болып тіркелген) сәйкес жүзеге асырылады.

Жоспар жайылымдарды ұтымды пайдалану, азыққа қажеттілікті тұрақты қамтамасыз ету және жайылымдардың тозу процестерін болғызбау мақсатында қабылданады.

Жоспар құрамында:

1) құқық белгілейтін құжаттар негізінде жер санаттары, жер учаскелерінің меншік иелері және жер пайдаланушылар бөлінісінде Алтайский кенті аумағында жайылымдардың орналасу схемасы (картасы);

2) жайылым айналымдарының қолайлы схемалары;

3) жайылымдардың, оның ішінде маусымдық жайылымдардың сыртқы және ішкі шекаралары мен алаңдары, жайылымдық инфрақұрылым объектілері белгіленген карта ;

4) жайылым пайдаланушылардың су тұтыну нормасына сәйкес жасалған су көздеріне (көлдерге, өзендерге, тоғандарға, копандарға, суару немесе суландыру каналдарына, құбырлы немесе шахталы құдықтарға) қол жеткізу схемасы;

5) ауыл шаруашылығы жануарларын жаю мен жылжытудың маусымдық маршруттарын белгілейтін жайылымдарды пайдалану жөніндегі күнтізбелік кесте.

Жоспар жайылымдарды геоботаникалық зерттеп-қараудың жай-күйі туралы мәліметтерді, ветеринариялық-санитариялық объектілер туралы мәліметтерді, ауыл шаруашылығы жануарлары бастарының саны туралы деректерді ескере отырып, олардың иелерін көрсете отырып қабылданды - түрлері мен жас топтары бойынша қалыптастырылған үйірлердің, отарлардың, табындардың саны туралы деректерді, шалғайдағы жайылымдарда жаю үшін ауыл шаруашылығы жануарларының мал басын қалыптастыру туралы мәліметтерді, ауыл шаруашылығы жануарларын мәдени және аридтік жайылымдарда жаю ерекшеліктерін, мал айдауға арналған сервитуттар туралы мәліметтерді және мемлекеттік органдар, жеке және (немесе) заңды тұлғалар ұсынған өзге де деректерді қамтитын болады.

Әкімшілік-аумақтық бөлінісі: Алтайский кенті, Калинино ауылы.

Алтайский кенті аумағының жалпы ауданы 776 га құрайды, оның ішінде жайылымдық жерлер – 503 га құрайды.

Табиғи жағдайлары бойынша Алтайский кентінің аумағы таулы-дала аймағына жатады. Климаты күрт континенталды, ыстық жаз және суық қыста сипатталады, күн мен түннің температурасы арасындағы үлкен айырмашылық. Максималды температура +380 С (шілде), минималды -410 С (қаңтар) жетеді.

Топырақ негізінен таулы қара топырақты сілтілі және таулы дала болып табылады.

Алтайский кентінің аумағында ветеринарлық пункт жоқ, мал қорымы 2019 жылдан бастап жұмыс істейді.

Мал айдауға арналған сервитуттар белгіленбеген.

2021 жылғы 1 қаңтарға Алтайский кентінде 262 бас ірі қара мал бар, оның ішінде аналық мал басы 109 бас, 214 бас ұсақ қара мал, жылқы 21 бас.

№	Елді мекендер	халық				ш/қ және ЖШС				Жиыны:			
		ІҚМ		Ұ М барлығы	Жылқы	ІҚМ		Ұсақ мал	Жылқы	ІҚМ		Ұсақ мал	Жылқы
		жиыны	соның ішінде сауын			Жиыны	соның ішінде сауын			Жиыны	соның ішінде сауын		
1	Алтайский кенті	262	109	214	21					262	109	214	21

Ауыл шаруашылығы жануарларын қамтамасыз ету үшін Алтайский кенті бойынша 503 га жайылымдық жер кенттің шегінде бар.

Ауыл шаруашылығы жануарларының аналық (сауын) басын күтіп-бағу бойынша халықтың мұқтажы үшін жайылымдық алқаптардың қажеттілігі 327 га құрайды, толық қамтамасыз етілді.

№	Елді мекен	Жайылым алаңы, (га)	Сауын сиырлардың болуы (бас.)	Жайылымдардың 1 басқа қажеттілік нормасы., (га)	Жайылымдардың қажеттілігі, (га)	Жайылымдар мен қамтамасыз етілмеген (га)	Артық, (га)
1	Алтайский кенті	503	109	3	327		176

Халықтың басқа ауыл шаруашылығы жануарларын жаю бойынша жайылымдық алқаптардың қажеттілігі 671 га құрайды.

№	Елді мекендер	Халық			Жайылымдардың 1 басқа қажеттілік нормасы., (га)			Жайылымдардың қажеттілігі, (га)			
		ІҚМ	Ұсақ мал	Жылқы	ІҚМ	Ұсақ мал	Жылқы	ІҚМ	Ұсақ мал	Жылқы	Жиыны
1	Алтайский кенті	153	214	21	3	0,5	5	459	107	105	671

495 га жайылымдық жерлерге қажеттілік Кожохово және Веселовка ауылдық округтерінің ауыл шаруашылығы мақсатындағы жерлерімен қамтамасыз етілген.

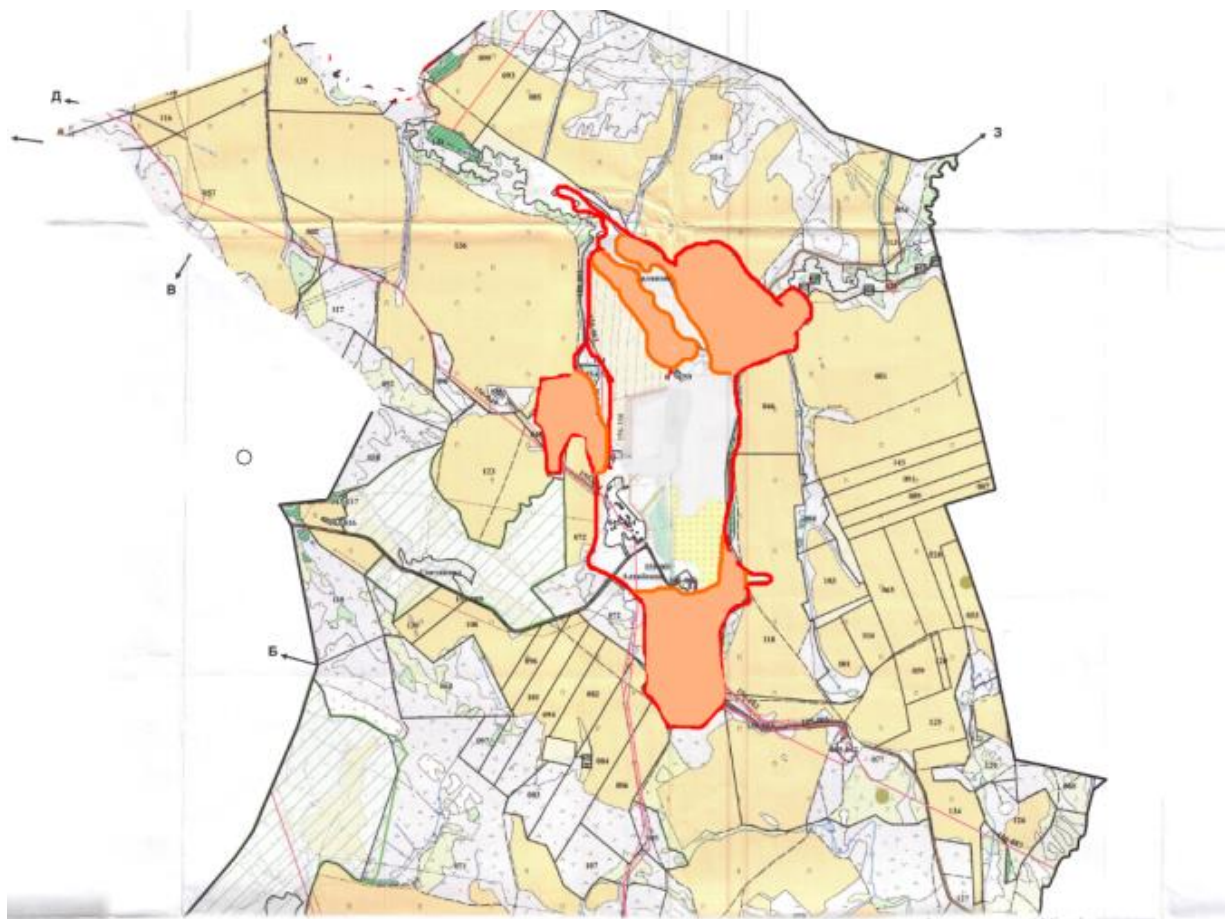
Алтайский кентінің жергілікті тұрғындарына мал жаю үшін 2 табын ұйымдастырылды:

1 табын Алтайский кентінің оңтүстік-батыс бөлігінде орналасқан, суат Атаусыз бұлағынан жүзеге асырылады;

2 гурт Калинино ауылының солтүстік-шығысында орналасқан, суару Красноярка өзенінен жүзеге асырылады.

**Құқық белгілейтін құжаттар негізінде жер санаттары, жер учаскелерінің меншік иелері және жер пайдаланушылар бөлінісінде Алтайский кенті аумағында жайылымдардың орналасу схемасы**





Шартты белгілер



Ауылдық округтердің шекаралары



Маусымдық жайылым учаскелері



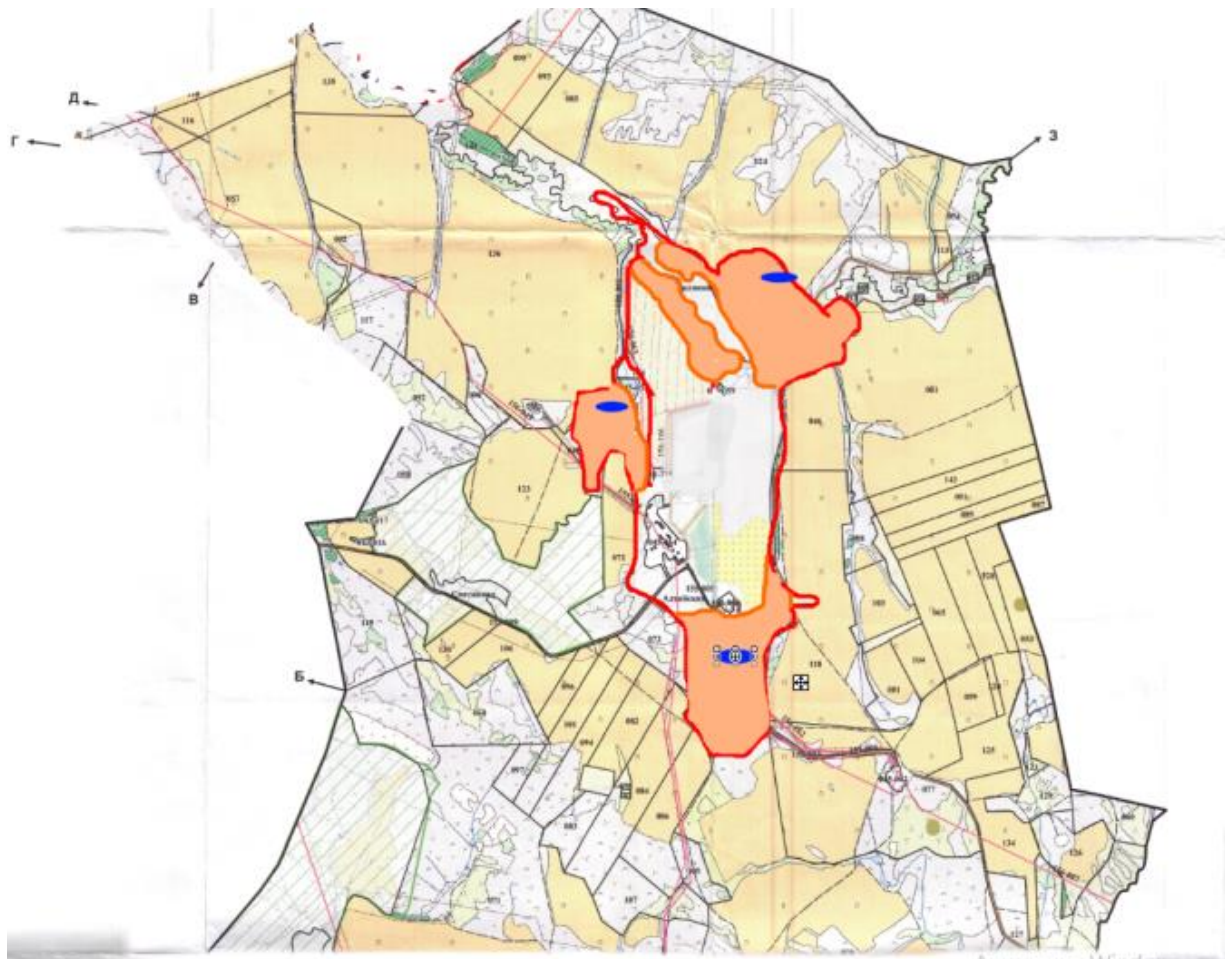
Елді мекендер санатының жайылымы

**Жайылым айналымдарының қолайлы схемалары Бір табынға (табынға) арналған төрт танапты жайылым айналымының схемасы**





Жыл	Учаскелер			
	1	2	3	4
2022	(К-Ж-К)	(К-Ж-К)	(К-Ж-К)	демалыс

2023	(К-Ж-К)	(К-Ж-К)	демалыс	(К-Ж-К)
(К-Ж-К) көктем-жаз-күз				

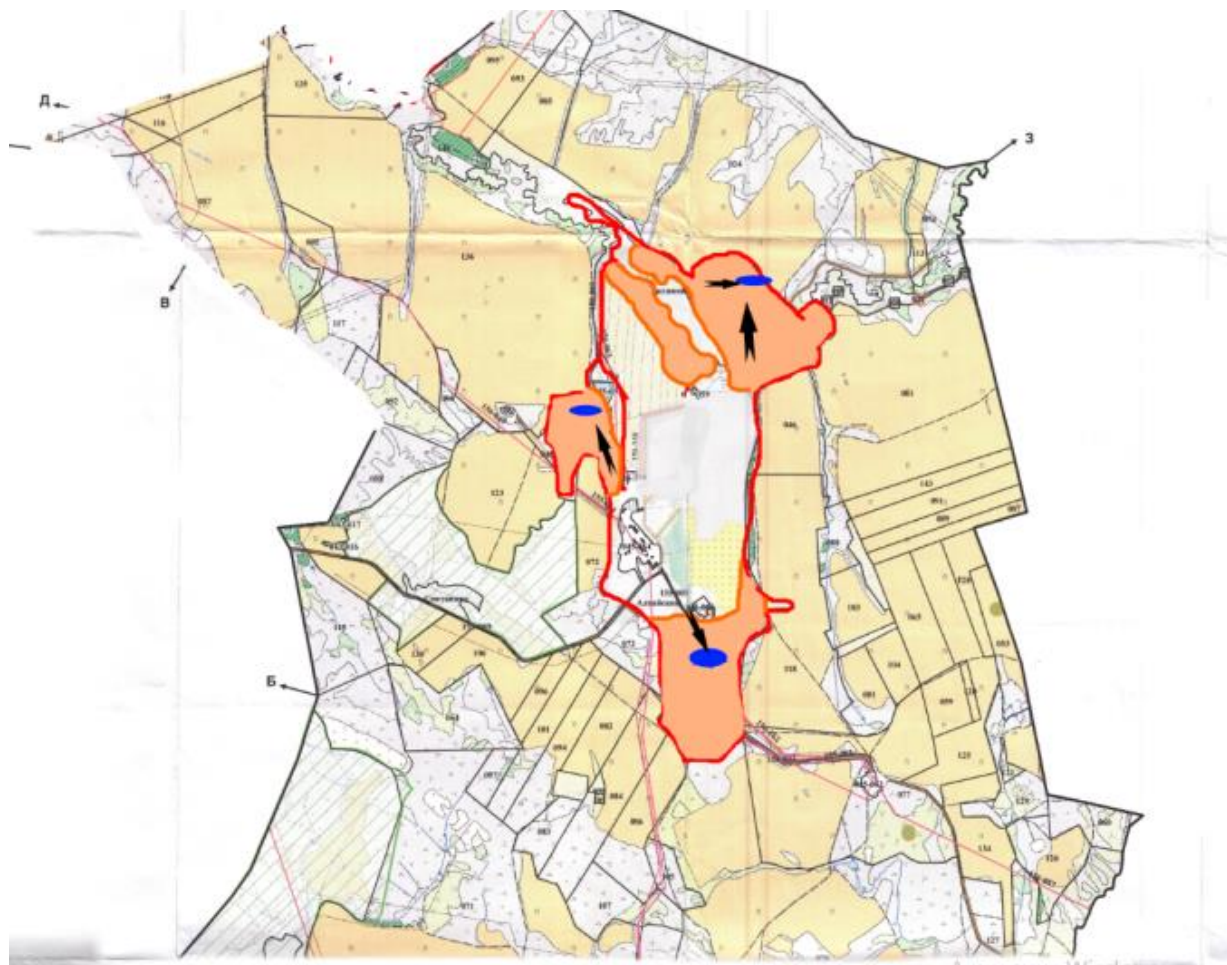
**Жайылымдардың, оның ішінде маусымдық жайылымдардың сыртқы және ішкі шекаралары мен алаңдары, жайылымдық инфрақұрылым объектілері белгіленген карта**








Шартты белгілер

-  Ауылдық округтердің шекаралары
-  Маусымдық жайылым учаскелері
-  Елді мекендер санатының жайылымы
-  Суар

**Жайылым пайдаланушылардың су тұтыну нормасына сәйкес жасалған су көздеріне (көлдерге, өзендерге, тоғандарға, копандарға, суару немесе суландыру каналдарына, құбырлы немесе шахталы құдықтарға) қол жеткізу схемасы**



Шартты белгілер

	Ауылдық округтердің шекаралары
	Маусымдық жайылым учаскелері
	Елді мекендер санатының жайылымы
	Суат
	Жайылым пайдаланушылардың су көздеріне кіруі

**Ауыл шаруашылығы жануарларын жаю мен жылжытудың маусымдық маршруттарын белгілейтін жайылымдарды пайдалану жөніндегі күнтізбелік кесте**

Елді мекендер	Малды шалғайдағы жайылымдарға айдау мерзімі	Шалғайдағы жайылымдардан жануарларды қайтару мерзімі
Алтайский кенті	сәуір - мамыр	қыркүйек - қазан

Глубокое аудандық  
мәслихатының  
2021 жылғы 27 желтоқсандағы  
№ 14/7-VII шешіміне 4 қосымша

**Верхнеберезовский кенті бойынша 2022-2023 жылдарға арналған жайылымдарды басқару және оларды пайдалану жөніндегі жоспар**

Глубокое ауданының Верхнеберезовский кенті бойынша 2022-2023 жылдарға арналған жайылымдарды басқару және оларды пайдалану жөніндегі Осы жоспар (бұдан әрі - жоспар) "Жайылымдар туралы" Қазақстан Республикасының Заңына, Қазақстан Республикасы Премьер-Министрі орынбасарының бұйрығына сәйкес әзірленді - Жайылымдарды ұтымды пайдалану қағидаларын бекіту туралы "Қазақстан Республикасы Ауыл шаруашылығы министрінің міндетін атқарушының 2017 жылғы 24 сәуірдегі № 173 бұйрығына (нормативтік құқықтық актілерді мемлекеттік тіркеу тізілімінде № 15090 болып тіркелген), "Жайылымдардың жалпы алаңына түсетін жүктеменің шекті жол берілетін нормасын бекіту туралы" Қазақстан Республикасы

Ауыл шаруашылығы министрінің 2015 жылғы 14 сәуірдегі № 3-3/332 бұйрығына ( нормативтік құқықтық актілерді мемлекеттік тіркеу тізілімінде № 11064 болып тіркелген) сәйкес жүзеге асырылады.

Жоспар жайылымдарды ұтымды пайдалану, азыққа қажеттілікті тұрақты қамтамасыз ету және жайылымдардың тозу процестерін болғызбау мақсатында қабылданады.

Жоспар құрамында:

1) құқық белгілейтін құжаттар негізінде жер санаттары, жер учаскелерінің меншік иелері және жер пайдаланушылар бөлінісінде Верхнеберезовский кенті аумағында жайылымдардың орналасу схемасы (картасы);

2) жайылым айналымдарының қолайлы схемалары;

3) жайылымдардың, оның ішінде маусымдық жайылымдардың сыртқы және ішкі шекаралары мен алаңдары, жайылымдық инфрақұрылым объектілері белгіленген карта ;

4) жайылым пайдаланушылардың су тұтыну нормасына сәйкес жасалған су көздеріне (көлдерге, өзендерге, тоғандарға, копандарға, суару немесе суландыру каналдарына, құбырлы немесе шахталы құдықтарға) қол жеткізу схемасы;

5) ауыл шаруашылығы жануарларын жаю мен жылжытудың маусымдық маршруттарын белгілейтін жайылымдарды пайдалану жөніндегі күнтізбелік кесте.

Жоспар жайылымдарды геоботаникалық зерттеп-қараудың жай-күйі туралы мәліметтерді, ветеринариялық-санитариялық объектілер туралы мәліметтерді, ауыл шаруашылығы жануарлары бастарының саны туралы деректерді ескере отырып, олардың иелерін көрсете отырып қабылданды - түрлері мен жас топтары бойынша қалыптастырылған үйірлердің, отарлардың, табындардың саны туралы деректерді, шалғайдағы жайылымдарда жаю үшін ауыл шаруашылығы жануарларының мал басын қалыптастыру туралы мәліметтерді, ауыл шаруашылығы жануарларын мәдени және аридтік жайылымдарда жаю ерекшеліктерін, мал айдауға арналған сервитуттар туралы мәліметтерді және мемлекеттік органдар, жеке және (немесе) заңды тұлғалар ұсынған өзге де деректерді қамтитын болады.

Әкімшілік-аумақтық бөлініс бойынша Верхнеберезовский кенті бірыңғай аумақтық бірлік болып табылады.

Верхнеберезовский кенті аумағының жалпы ауданы 1616 га құрады, оның ішінде жайылым – 677 га.

Ландшафт пен климаттық жағдайларға сәйкес Верхнеберезовский кенті таулы рельефі бар, қуыс желісімен бөлінген дала аймағына жатады. Топырағы таулы-шалғынды. Климаты тым континенттік. Жауын-шашынның ең көп мөлшері жылына -788 мм. Олардың ең көп саны шілдеге келеді. Өсімдіктер әлемі бұталы, шөпті дала өсімдіктерімен ұсынылған. Шұңқырларда өсетін бұта ырғай, қарағайдан тұрады. Шөп жамылғысы шалғынды шөптермен ұсынылған. Шөп түрлерінің арасында феску,

қызғылт қауырсын, шалғынды сұлы, қамыс, цинкофой, жусан және басқа да шөптер бар.

**Верхнеберезовский кентінің аумағында мал қорымы бар.**

Мал айдауға арналған сервитуттар белгіленбеген.  
2021 жылдың 1 қаңтарына Верхнеберезовский кентінде халықтың жеке ауласында 410 бас ірі қара мал бар, оның ішінде аналық мал басы 171 бас, ұсақ мал 497 бас, жылқы 39 бас.

№	Елді мекендер	Халық				ш/қ және ЖШС				Жиыны:			
		ІҚМ		Ұ М барлығы	жылқы	ІҚМ		Ұсақ мал	Жылқы	ІҚМ		Ұсақ мал	Жылқы
		жиыны	соның ішінде сауын			Жиыны	соның ішінде сауын			Жиыны	соның ішінде сауын		
1	Верхнеберезовский кенті	410	171	497	39					410	171	497	39

Ауыл шаруашылығы жануарларын қамтамасыз ету үшін Верхнеберезовский кенті елді мекенінің шегінде 677 га жайылымдық жер бар.

Ауыл шаруашылығы жануарларының аналық (сауын) басын күтіп-бағу бойынша халықтың мұқтажы үшін жайылымдық алқаптардың қажеттілігі 513 га құрайды, толық қамтамасыз етілген.

№	Елді мекендер	Жайылым алаңы, (га)	Сауын сиырлардың болуы (бас.)	Жайылымдардың 1 басқа қажеттілік нормасы., (га)	Жайылымдардың қажеттілігі, (га)	Жайылымдармен қамтамасыз етілмеген (га)	Артық, (га)
1	Верхнеберезовский кенті	677	171	3	513		164

Жергілікті халықтың басқа ауыл шаруашылығы жануарларын жаю үшін жайылымдық жерлердің қажеттілігі 1161 га құрайды.

№	Елді мекендер	халық			Жайылымдардың 1 басқа қажеттілік нормасы., (га)			Жайылымдардың қажеттілігі, (га)			
		ІҚМ	Ұсақ мал	Жылқы	ІҚМ	Ұсақ мал	Жылқы	ІҚМ	Ұсақ мал	Жылқы	Жиыны
1	Верхнеберезовский кенті	239	497	39	3	0,5	5	717	249	195	1161

997 га жайылымдық жерлерге қажеттілік Березовка және Веселовка ауылдық округтерінің ауыл шаруашылығы мақсатындағы жерлерінде жаю есебінен қамтамасыз етілді.

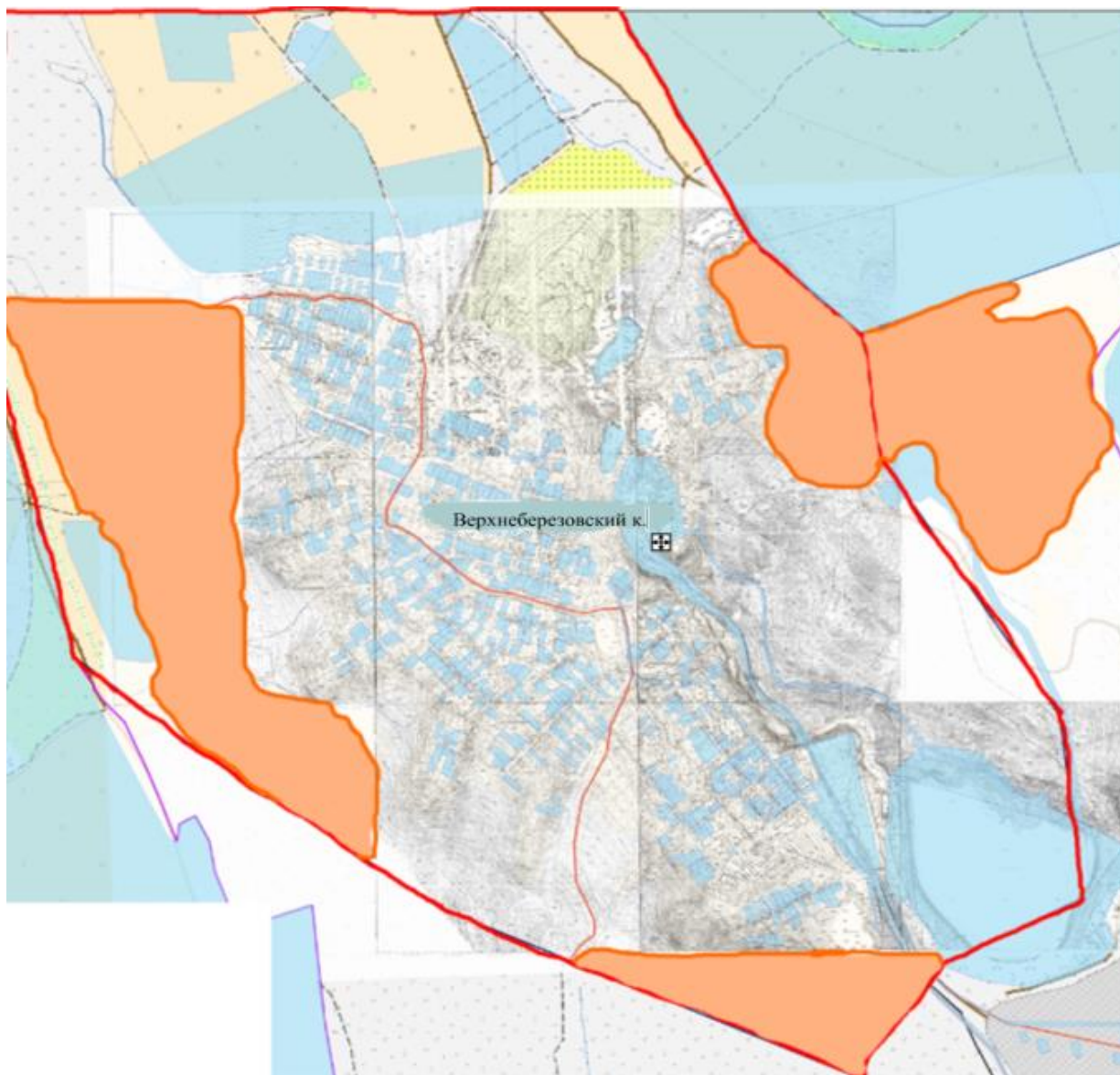
Верхнеберезовский кентінің жергілікті тұрғындарына мал жаю үшін 3 табын ұйымдастырылды:

1 табын кенттің солтүстік-батысында орналасқан, суат – тоған;

2 табын кенттің оңтүстік-шығысында орналасқан, суат – тоған;

3 табын ауылдың оңтүстік-шығысында орналасқан, суару ең жақын бұлақтың жанында жүзеге асырылады.

**Құқық белгілейтін құжаттар негізінде жер санаттары, жер учаскелерінің меншік иелері және жер пайдаланушылар бөлінісінде верхнеберезовский кенті аумағында жайылымдардың орналасу схемасы (қартасы)**



Шартты белгілер



Ауылдық округтердің шекаралары



Ауыл шаруашылығы мақсатындағы жерлер санатының жайылымдары



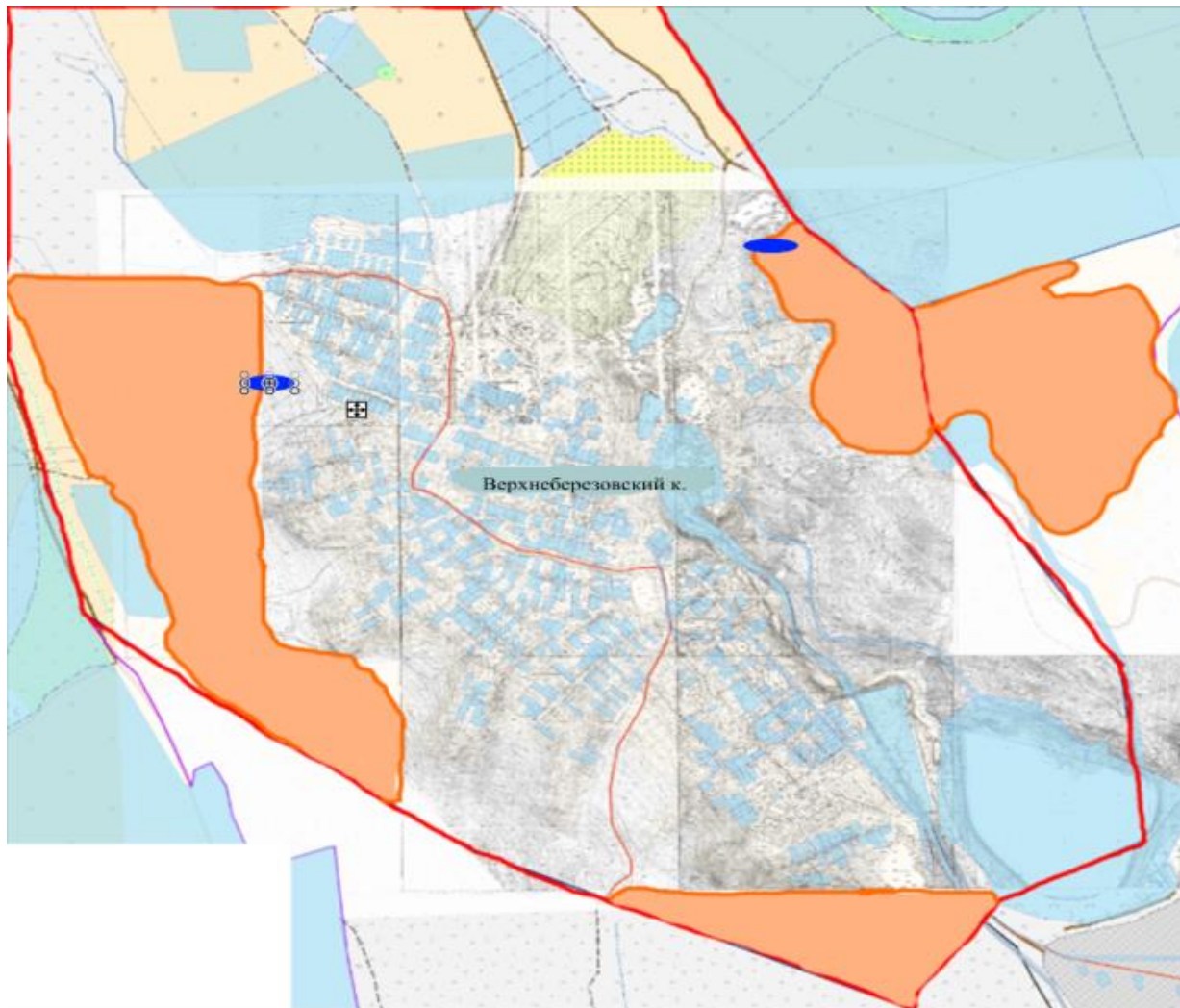
Елді мекендер санатының жайылымы

**Жайылым айналымдарының қолайлы схемалары Бір табынға (табынға) арналған үш жолақты жайылым айналымының схемасы**





Жыл	Учаскелер		
	1	2	3
2022	(К-Ж-К)	(К-Ж-К)	(К-Ж-К)
2023	(К-Ж-К)	(К-Ж-К)	(К-Ж-К)
(К-Ж-К) көктем-жаз-күз			

**Жайылымдардың, оның ішінде маусымдық жайылымдардың сыртқы және ішкі шекаралары мен алаңдары, жайылымдық инфрақұрылым объектілері белгіленген карта**

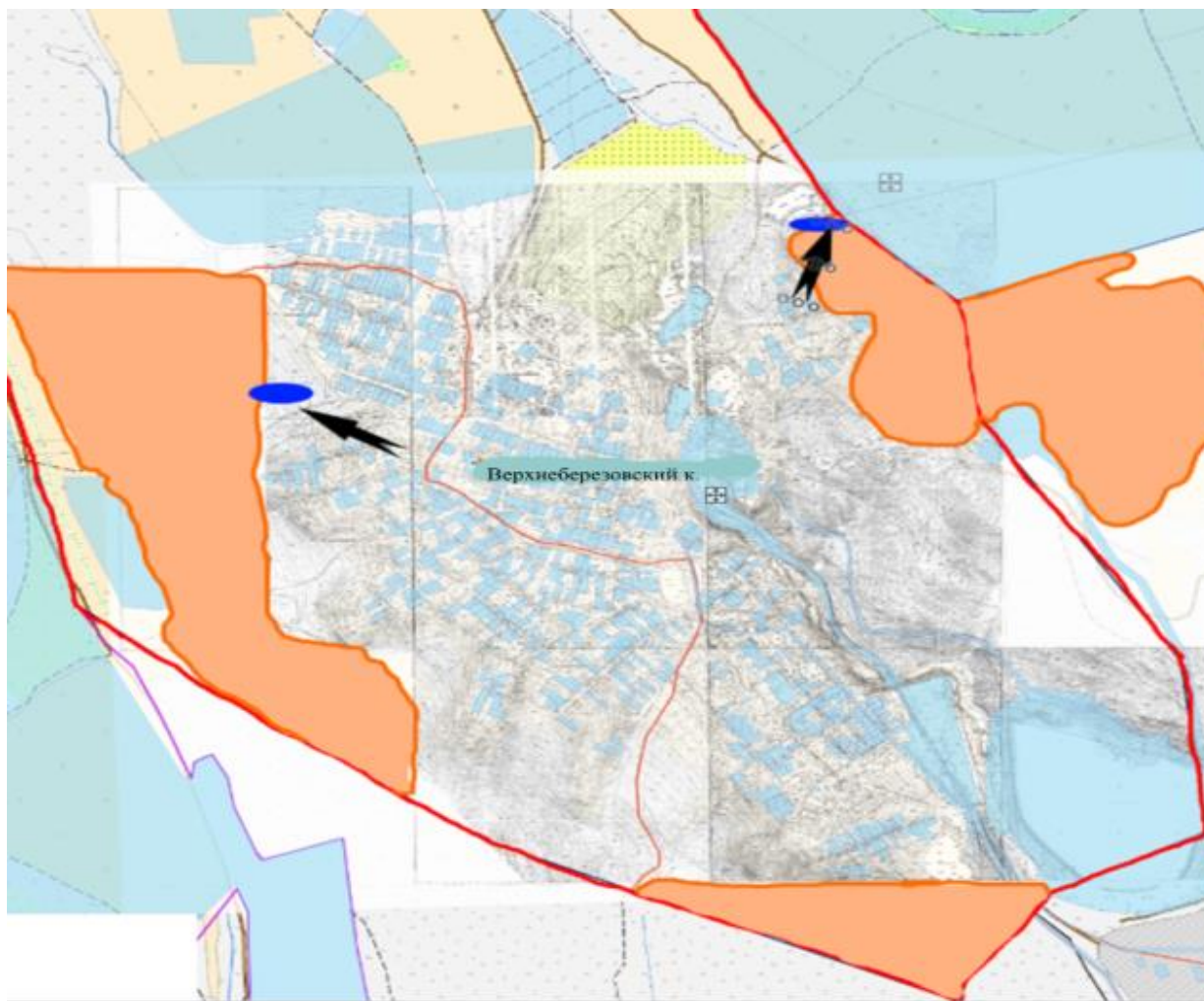









Шартты белгілер

-  Ауылдық округтердің шекаралары
-  Маусымдық жайылым учаскелері
-  Елді мекендер санатының жайылымы
-  Суат

Жайылым пайдаланушылардың су тұтыну нормасына сәйкес жасалған су көздеріне (көлдерге, өзендерге, тоғандарға, копандарға, суару немесе суландыру каналдарына, құбырлы немесе шахталы құдықтарға) қол жеткізу схемасы



Шартты белгілер

	Ауылдық округтердің шекаралары
	Маусымдық жайылым учаскелері
	Елді мекендер санатының жайылымы
	Суат
	Жайылым пайдаланушылардың су көздеріне кіруі

**Ауыл шаруашылығы жануарларын жаю мен жылжытудың маусымдық маршруттарын белгілейтін жайылымдарды пайдалану жөніндегі күнтізбелік кесте**

Ауылдық округтер	Малды шалғайдағы жайылымдарға айдау мерзімі	Шалғайдағы жайылымдардан жануарларды қайтару мерзімі
Березовка	сәуір - мамыр	қыркүйек – қазан
Веселовка	сәуір - мамыр	қыркүйек – қазан

Глубокое аудандық  
мәслихатының  
2021 жылғы 27 желтоқсандағы  
№ 14/7-VII шешіміне  
5 қосымша

**БерҰзовка ауылдық округі бойынша 2022-2023 жылдарға арналған жайылымдарды басқару және оларды пайдалану жөніндегі жоспар**

Глубокое ауданының Березовка ауылдық округі бойынша 2022-2023 жылдарға арналған жайылымдарды басқару және оларды пайдалану жөніндегі Осы жоспар (бұдан әрі - жоспар) "Жайылымдар туралы" Қазақстан Республикасының Заңына, Қазақстан Республикасы Премьер-Министрі орынбасарының бұйрығына сәйкес әзірленді - Жайылымдарды ұтымды пайдалану қағидаларын бекіту туралы" Қазақстан Республикасы Ауыл шаруашылығы министрінің міндетін атқарушының 2017 жылғы 24 сәуірдегі № 173 бұйрығына (нормативтік құқықтық актілерді мемлекеттік тіркеу тізілімінде № 15090 болып тіркелген), "Жайылымдардың жалпы алаңына түсетін жүктеменің шекті жол берілетін нормасын бекіту туралы" Қазақстан Республикасы

Ауыл шаруашылығы министрінің 2015 жылғы 14 сәуірдегі № 3-3/332 бұйрығына ( нормативтік құқықтық актілерді мемлекеттік тіркеу тізілімінде № 11064 болып тіркелген) сәйкес жүзеге асырылады.

Жоспар жайылымдарды ұтымды пайдалану, азыққа қажеттілікті тұрақты қамтамасыз ету және жайылымдардың тозу процестерін болғызбау мақсатында қабылданады.

Жоспар құрамында:

1) құқық белгілейтін құжаттар негізінде жер санаттары, жер учаскелерінің меншік иелері және жер пайдаланушылар бөлінісінде БерҰзовка ауылдық округі аумағында жайылымдардың орналасу схемасы (картасы).;

2) жайылым айналымдарының қолайлы схемалары;

3) жайылымдардың, оның ішінде маусымдық жайылымдардың сыртқы және ішкі шекаралары мен алаңдары, жайылымдық инфрақұрылым объектілері белгіленген карта ;

4) жайылым пайдаланушылардың су тұтыну нормасына сәйкес жасалған су көздеріне (көлдерге, өзендерге, тоғандарға, копандарға, суару немесе суландыру каналдарына, құбырлы немесе шахталы құдықтарға) қол жеткізу схемасы;

5) жайылымы жоқ жеке және (немесе) заңды тұлғалардың ауыл шаруашылығы жануарларының мал басын орналастыру үшін жайылымдарды қайта бөлу және оны берілетін жайылымдарға ауыстыру схемасы;

6) Березовка ауылдық округінде орналасқан жайылымдармен қамтамасыз етілмеген жеке және (немесе) заңды тұлғалардың ауыл шаруашылығы жануарларының мал басын шалғайдағы жайылымдарға орналастыру схемасы.

7) ауыл шаруашылығы жануарларын жаю мен жылжытудың маусымдық маршруттарын белгілейтін жайылымдарды пайдалану жөніндегі күнтізбелік кесте.

Жоспар жайылымдарды геоботаникалық зерттеп-қараудың жай-күйі туралы мәліметтерді, ветеринариялық-санитариялық объектілер туралы мәліметтерді, ауыл шаруашылығы жануарлары бастарының саны туралы деректерді ескере отырып, олардың иелерін көрсете отырып қабылданды - түрлері мен жас топтары бойынша қалыптастырылған үйірлердің, отарлардың, табындардың саны туралы деректерді, шалғайдағы жайылымдарда жаю үшін ауыл шаруашылығы жануарларының мал басын қалыптастыру туралы мәліметтерді, ауыл шаруашылығы жануарларын мәдени және аридтік жайылымдарда жаю ерекшеліктерін, мал айдауға арналған сервитуттар туралы мәліметтерді және мемлекеттік органдар, жеке және (немесе) заңды тұлғалар ұсынған өзге де деректерді қамтитын болады.

Әкімшілік-аумақтық бөлінісі бойынша БерҰзовка ауылдық округінде БерҰзовка ауылы елді мекені бар.

БерҰзовка ауылдық округі аумағының жалпы ауданы 22338 га құрайды, оның ішінде жайылымдық жерлер – 6837 га.

Жер санаттары бойынша бөлінеді:

ауыл шаруашылығы мақсатындағы жерлер-18459 га;

елді мекендердің жері-3879 га.

Березовка ауылдық округінің аумағында таулы-бедерлі жер басым. Географиялық орналасуы-батыс алтайдың биік тау сілемдері, Алтайдың тау бөктеріндегі дала сілемдері. Теңіз деңгейінен абсолюттік биіктігі 1510 метр.

Климаты тым континенттік. Агроклиматтық аудандастыру бойынша ол орташа ыстық аймаққа жатады. Ауа температурасының абсолютті максимумы мен минимумы +45,10с, –500с тіркелген. Климаты қоңыржай, жазы ыстық және қысы аязды. Жауын-шашынның жылдық мөлшері 645 мм, жыл бойына бөлінеді. Жазда құрғақ кезеңдер, бұршақ, нөсер болуы мүмкін. Қар жамылғысы қарашаның бірінші жартысында орнатылып, сәуірдің екінші жартысында түседі..

Халықтың ірі қара малын жаюға арналған жайылымдық жерлер Ертіс өзені жүйесінің үлкен және кіші арналарына жақын орналасқан. Жайылым кезеңі сәуір айының соңында, мамырдың басында басталып, қазан айының соңында, қарашаның басында аяқталады.

Березовка ауылдық округінің аумағында мал дәрігері жұмыс істейді және мал қорымы бар.

Березовка ауылдық округінде мал айдауға арналған сервитуттар орнатылмаған.

2021 жылдың 1 қаңтарына Березовка ауылдық округінде 451 бас ірі қара мал, оның ішінде аналық мал басы 196 бас, 495 бас ұсақ мал, 91 бас жылқы бар.

№	Елді мекендер	Халық				ш/қ және ЖШС				Жиыны:			
		ІҚМ		Ұ М барлы ғы	Жылқ ы	ІҚМ		Ұсақ мал	Жылқ ы	ІҚМ		Ұсақ мал	Жылқ ы
		Барлы ғы	соның ішінде сауын			Барлы ғы	соның ішінде сауын			Жиын ы	соның ішінде сауын		
1	БерҰз овка ауылы	303	144	345	71	148	52	150	20	451	196	452	91

Ауыл шаруашылығы жануарларын қамтамасыз ету үшін Березовка ауылдық округі бойынша 6837 га жайылымдық жер бар, елді мекен шегінде 2775 га есепке алынған.

Ауыл шаруашылығы жануарларының аналық (сауын) басын күтіп-бағу бойынша халықтың мұқтажы үшін жайылымдық алқаптардың қажеттілігі 432 га құрайды, толық қамтамасыз етілген.

№	Елді мекен	Жайылым алаңы, (га)	Сауын сыйрлардың болуы (бас.)	Жайылымда рдың 1 басқа қажеттілік нормасы., ( га)	Жайылымда рдың қажеттілігі, (га)	Жайылымда р мен қамтамасыз етілмеген ( га)	Артық, (га)
1	БерҰз овка ауылы	2775	144	3	432		2343

Халықтың басқа да ауыл шаруашылығы жануарларын жаю бойынша жайылымдық жерлердің қажеттілігі 1005 га құрайды, толық қамтамасыз етілген.

№	Елді мекендер	Халық			Жайылымдардың 1 басқа қажеттілік нормасы., (га)			Жайылымдардың қажеттілігі, (га)			
		ІҚМ	Ұсақ мал	Жылқы	ІҚМ	Ұсақ мал	Жылқы	ІҚМ	Ұсақ мал	Жылқы	Жиыны
1	БерҰзовка ауылы	159	345	71	3	0,5	5	477	173	355	1005

БерҰзовка ауылдық округінің тұрғындарына мал жаю үшін 3 табын ұйымдастырылды:

1 табын – 65 бас ІҚМ, БерҰзовка ауылының солтүстігінде орналасқан, суат Березовка өзенінен жүзеге асырылады;

2 табын - 68 бас ІҚМ, БерҰзовка ауылының солтүстік-шығысында орналасқан, суару Ертіс өзенінен жүзеге асырылады;

3 табын-71 бас ІҚМ БерҰзовка ауылының оңтүстігінде орналасқан, суару Ертіс өзенінен жүзеге асырылады..

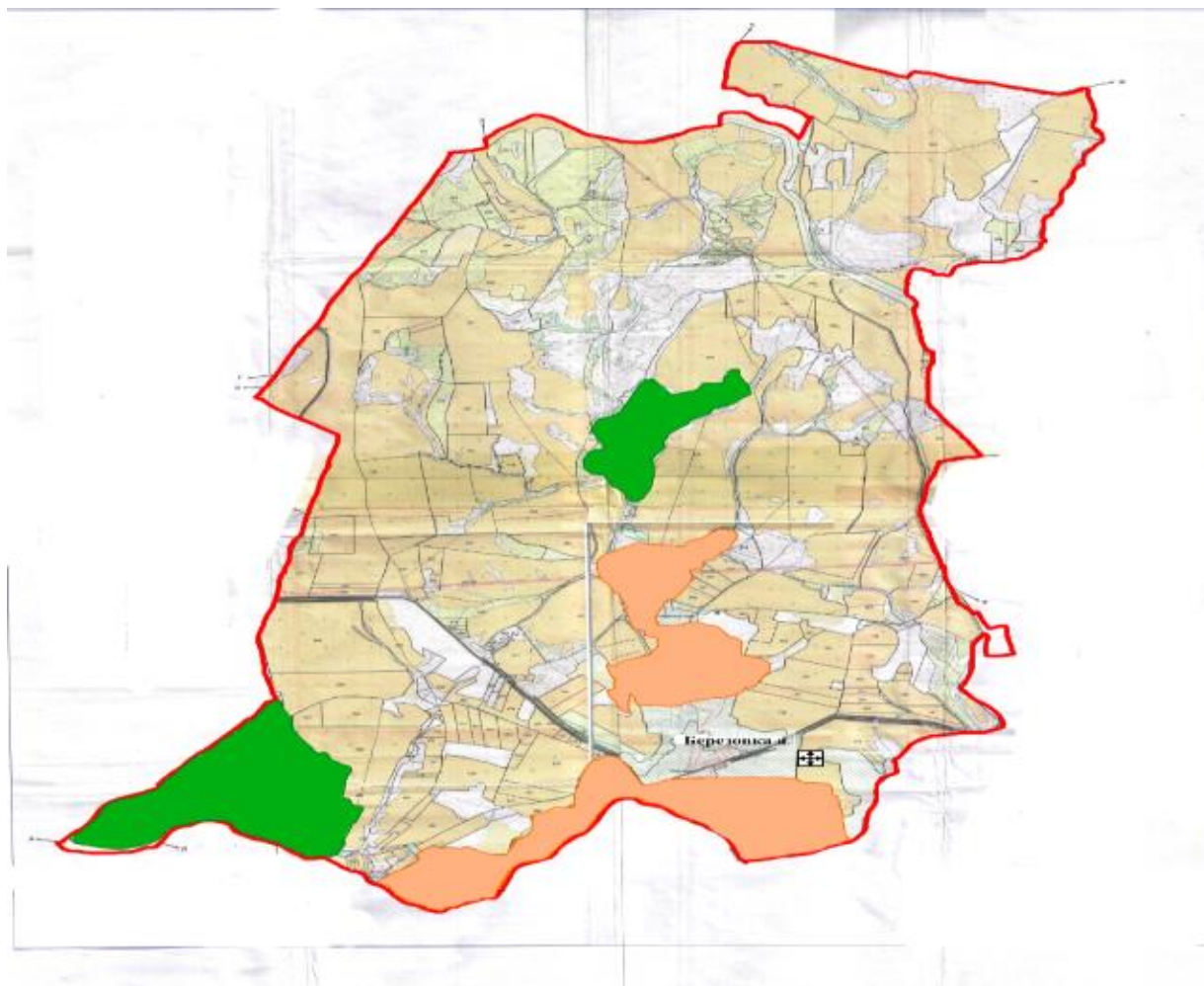
Березовка ауылдық округінің ЖШС, шаруа және фермер қожалықтарының (агроқұрылымдар) саны: ірі қара мал 148 бас, ұсақ мал 150 бас, жылқы 20 басты құрайды.

Агроқұрылымдар үшін жайылымдық жерлердің қажеттілігі 619 га құрайды.

№	Жер пайдаланушылар	Ауданы (га)	Түрлері бойынша малдың болуы, (бас)			Жайылымдардың 1 басқа қажеттілік нормасы., (га)			Жайылымдардың қажеттілігі, (га)			
			ІҚМ	Ұсақ мал	Жылқы	ІҚМ	Ұсақ мал	Жылқы	ІҚМ	Ұсақ мал	Жылқы	Жиыны
1	БерҰзовка ауылдық округі	4062	148	150	20	3	0,5	5	444	75	100	619

Агроқұрылымдар үшін жайылымдық алқаптардың қажеттілігі БерҰзовка ауылдық округінің жайылымдық жерлерінде қамтамасыз етіледі.

**Құқық белгілейтін құжаттар негізінде жер санаттары, жер учаскелерінің меншік иелері және жер пайдаланушылар бөлінісінде Березовка ауылдық округі аумағында жайылымдардың орналасу схемасы (қартасы)**



Шартты белгілер



Ауылдық округтердің шекаралары



Ауыл шаруашылығы мақсатындағы жерлер санатының жайылымдары

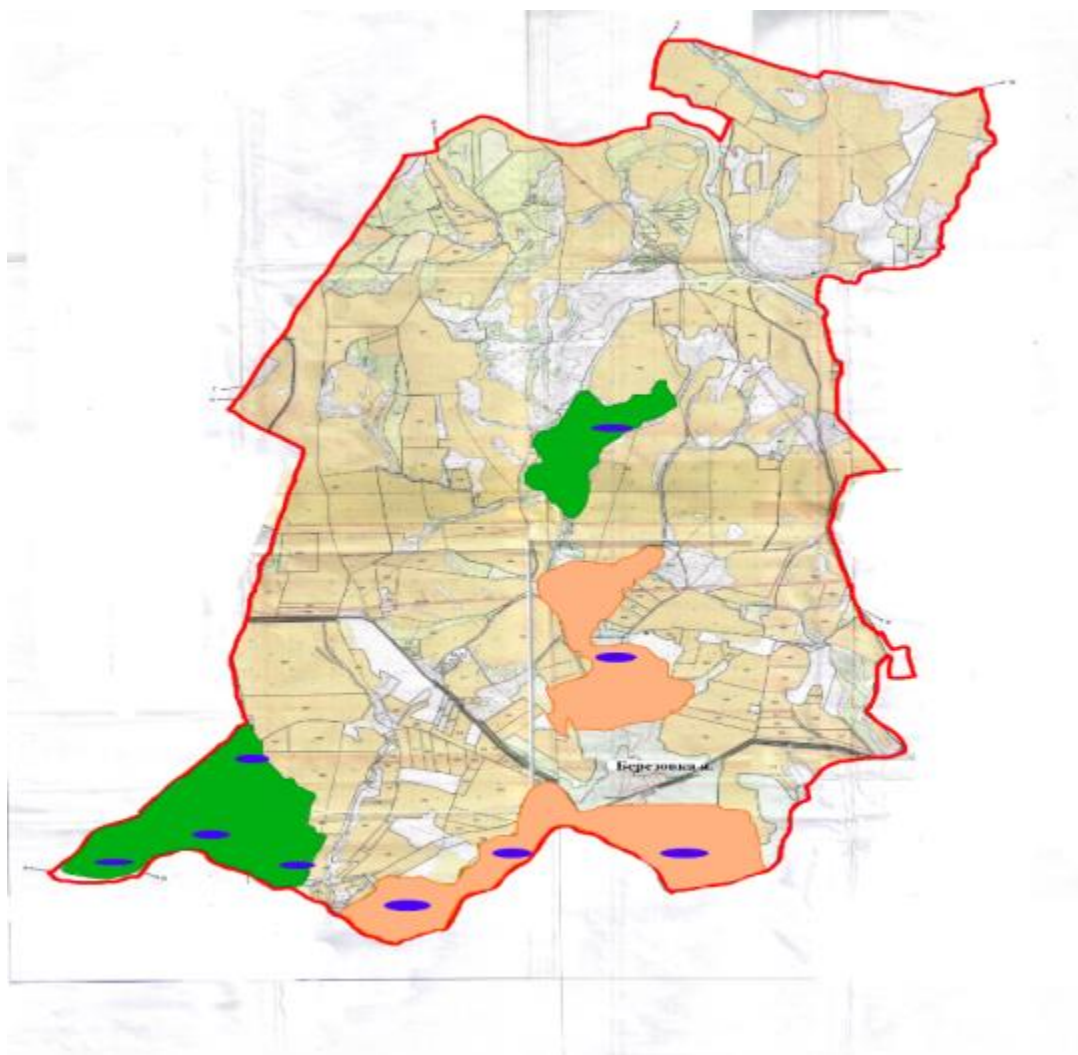


Елді мекендер санатының жайылымы

**Жайылым айналымдарының қолайлы схемалары Бір табынға (табынға) арналған төрт жолақты жайылым айналымының схемасы.**




Жыл	Учаскелер			
	1	2	3	4
2022	(К-Ж-К)	(К-Ж-К)	(К-Ж-К)	демалыс
2023	(К-Ж-К)	(К-Ж-К)	демалыс	(К-Ж-К)
(К-Ж-К) көктем-жаз-күз				

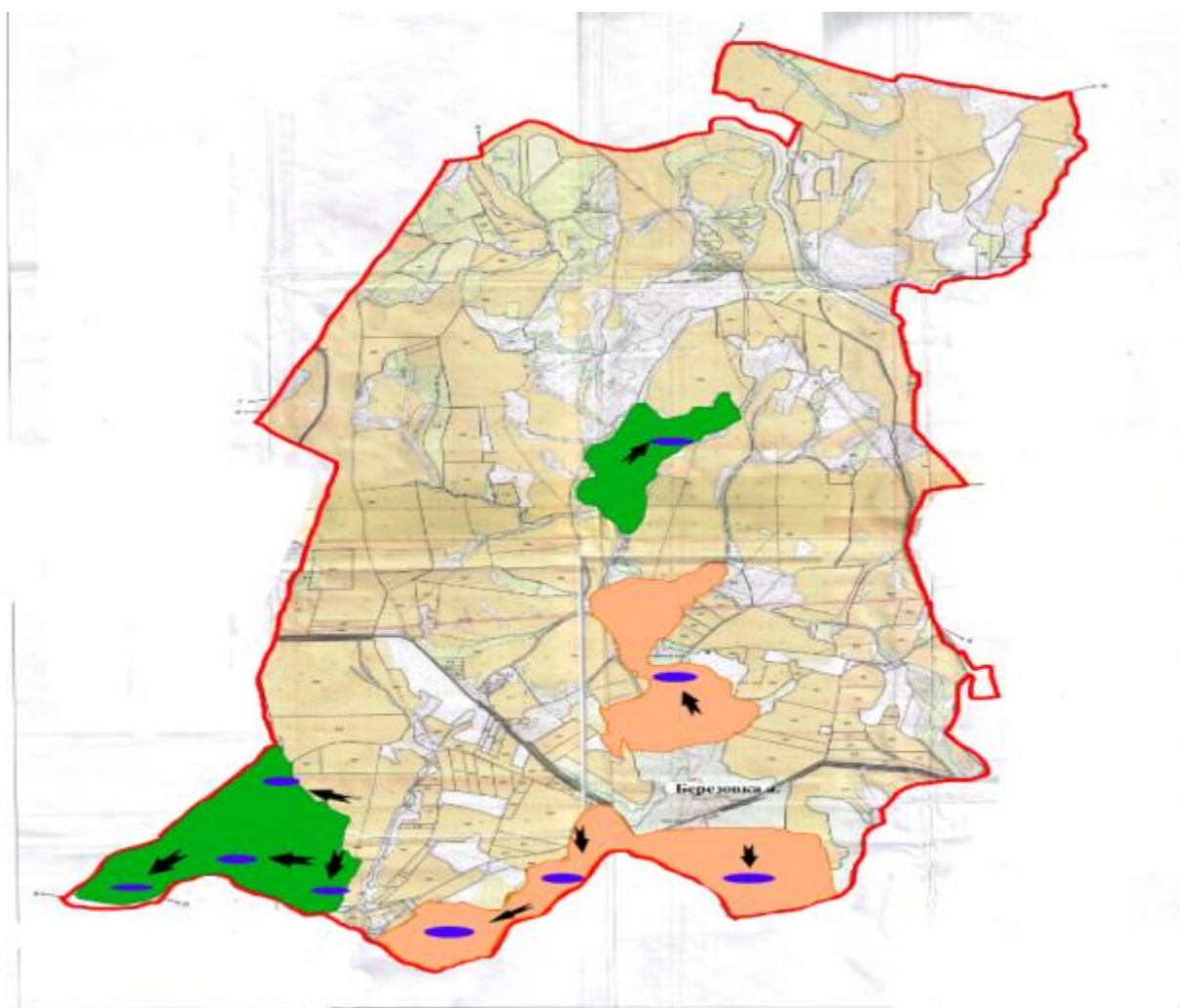
**Жайылымдардың, оның ішінде маусымдық жайылымдардың сыртқы және ішкі шекаралары мен аландары, жайылымдық инфрақұрылым объектілері белгіленген карта.**










Шартты белгілері

-  Ауылдық округтердің шекаралары
-  Маусымдық жайылым учаскелері
-  Елді мекендер санатының жайылымы
-  Суат

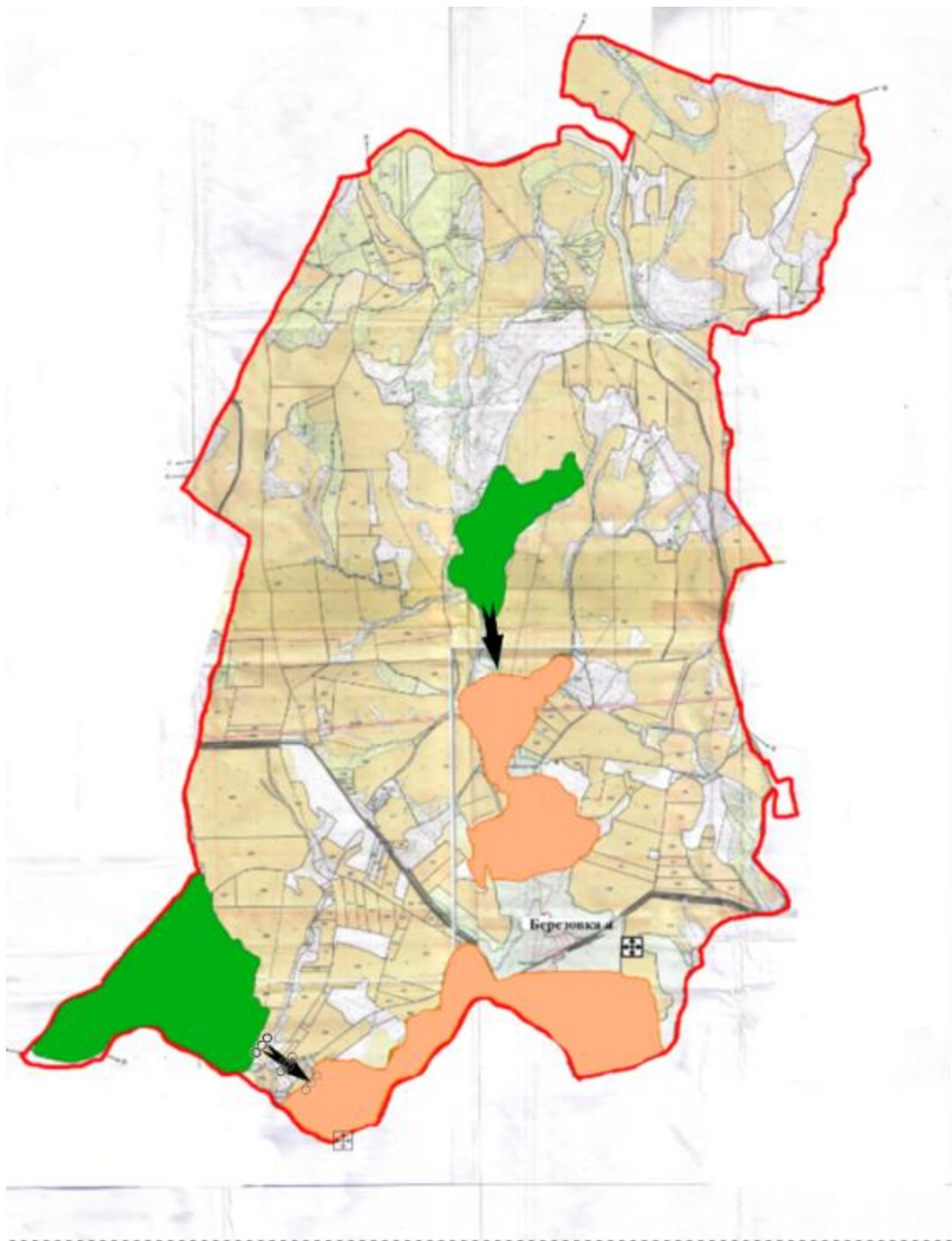


Жайылым пайдаланушылардың су тұтыну нормасына сәйкес жасалған су көздеріне (көлдерге, өзендерге, тоғандарға, копандарға, суару немесе суландыру каналдарына, құбырлы немесе шахталы құдықтарға) қол жеткізу схемасы

Шартты белгілер

	Ауылдық округтердің шекаралары
	Маусымдық жайылым учаскелері
	Елді мекендер санатының жайылымы
	Суат
	Жайылым пайдаланушылардың су көздеріне кіруі

**Жайылымы жоқ жеке және заңды тұлғалардың ауыл шаруашылығы жануарларының мал басын орналастыру үшін жайылымдарды қайта бөлу және оны берілетін жайылымдарға ауыстыру схемасы**

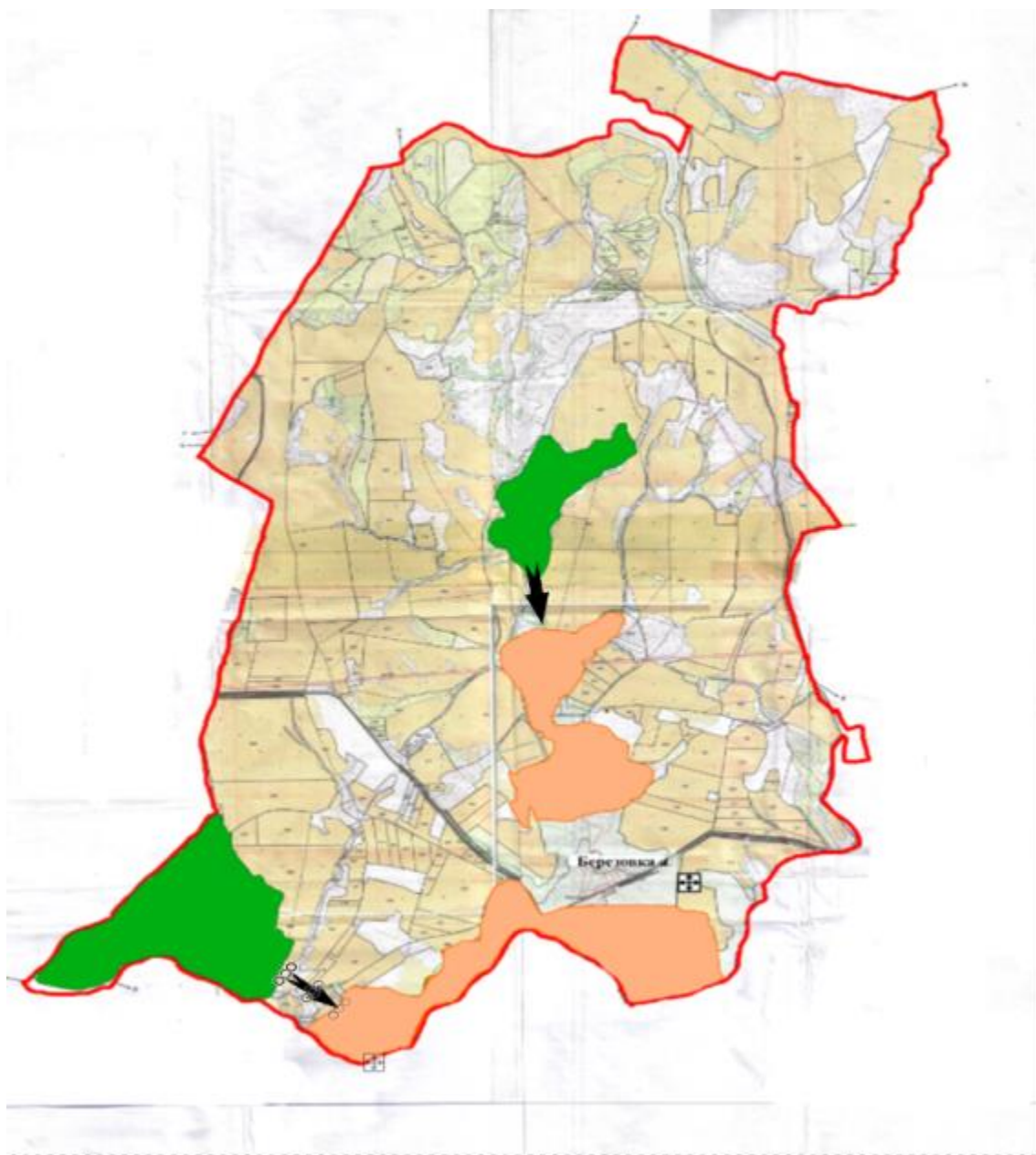


### Шартты белгілер



Жайылымы жоқ жеке және (немесе) заңды тұлғалардың ауыл шаруашылығы жануарларының мал басын орналастыру үшін жайылымдарды қайта бөлу және оны берілетін жайылымдарға ауыстыру схемасы

**БерҰзовка ауылдық округінде орналасқан жайылымдармен қамтамасыз етілмеген жеке және (немесе) заңды тұлғалардың ауыл шаруашылығы жануарларының мал басын шалғайдағы жайылымдарға орналастыру схемасы**



**Шартты белгілер**



Жайылымдармен қамтамасыз етілмеген жеке және (немесе) заңды тұлғалардың ауыл шаруашылығы жануарларының мал басын шалғайдағы жайылымдарға орналастыру

**Ауыл шаруашылығы жануарларын жаю мен жылжытудың маусымдық маршруттарын белгілейтін жайылымдарды пайдалану жөніндегі күнтізбелік кесте**

Ауылдық округ	Малды шалғайдағы жайылымдарға айдау мерзімі	Шалғайдағы жайылымдардан жануарларды қайтару мерзімі
БерҰзовка	мамыр	қазан

Глубокое аудандық  
мәслихатының  
2021 жылғы 27 желтоқсандағы  
№ 14/7-VII шешіміне 6 қосымша

**Веселовка ауылдық округі бойынша 2022-2023 жылдарға арналған жайылымдарды басқару және оларды пайдалану жөніндегі жоспар**

Осы Глубокое ауданының Веселовка ауылдық округі бойынша 2022-2023 жылдарға арналған жайылымдарды басқару және оларды пайдалану жөніндегі жоспар (бұдан әрі - жоспар) "Жайылымдар туралы" Қазақстан Республикасының Заңына, Қазақстан Республикасы Премьер-Министрі орынбасарының бұйрығына сәйкес әзірленді - "Жайылымдарды ұтымды пайдалану қағидаларын бекіту туралы" Қазақстан Республикасы Ауыл шаруашылығы министрінің міндетін атқарушының 2017 жылғы 24 сәуірдегі № 173 бұйрығына (нормативтік құқықтық актілерді мемлекеттік тіркеу тізілімінде № 15090 болып тіркелген), "Жайылымдардың жалпы алаңына түсетін жүктеменің шекті жол берілетін нормасын бекіту туралы" Қазақстан Республикасы Ауыл шаруашылығы министрінің 2015 жылғы 14 сәуірдегі № 3-3/332 бұйрығына (нормативтік құқықтық актілерді мемлекеттік тіркеу тізілімінде № 11064 болып тіркелген) сәйкес жүзеге асырылады.

Жоспар жайылымдарды ұтымды пайдалану, азыққа қажеттілікті тұрақты қамтамасыз ету және жайылымдардың тозу процестерін болғызбау мақсатында қабылданады.

Жоспар құрамында:

1) құқық белгілейтін құжаттар негізінде жер санаттары, жер учаскелерінің меншік иелері және жер пайдаланушылар бөлінісінде Веселовка ауылдық округі аумағында жайылымдардың орналасу схемасы (картасы);

2) жайылым айналымдарының қолайлы схемалары;

3) жайылымдардың, оның ішінде маусымдық жайылымдардың сыртқы және ішкі шекаралары мен алаңдары, жайылымдық инфрақұрылым объектілері белгіленген карта

;

4) жайылым пайдаланушылардың су тұтыну нормасына сәйкес жасалған су көздеріне (көлдерге, өзендерге, тоғандарға, копандарға, суару немесе суландыру каналдарына, құбырлы немесе шахталы құдықтарға) қол жеткізу схемасы;

5) жайылымы жоқ жеке және (немесе) заңды тұлғалардың ауыл шаруашылығы жануарларының мал басын орналастыру үшін жайылымдарды қайта бөлу және оны берілетін жайылымдарға ауыстыру схемасы;

6) Веселовка ауылдық округінде орналасқан жайылымдармен қамтамасыз етілмеген жеке және (немесе) заңды тұлғалардың ауыл шаруашылығы жануарларының мал басын шалғайдағы жайылымдарға орналастыру схемасы.

7) ауыл шаруашылығы жануарларын жаю мен жылжытудың маусымдық маршруттарын белгілейтін жайылымдарды пайдалану жөніндегі күнтізбелік кесте.

Жоспар жайылымдарды геоботаникалық зерттеп-қараудың жай-күйі туралы мәліметтерді, ветеринариялық-санитариялық объектілер туралы мәліметтерді, ауыл шаруашылығы жануарлары бастарының саны туралы деректерді ескере отырып, олардың иелерін көрсете отырып қабылданды - түрлері мен жас топтары бойынша қалыптастырылған үйірлердің, отарлардың, табындардың саны туралы деректерді, шалғайдағы жайылымдарда жаю үшін ауыл шаруашылығы жануарларының мал басын қалыптастыру туралы мәліметтерді, ауыл шаруашылығы жануарларын мәдени және аридтік жайылымдарда жаю ерекшеліктерін, мал айдауға арналған сервитуттар туралы мәліметтерді және мемлекеттік органдар, жеке және (немесе) заңды тұлғалар ұсынған өзге де деректерді қамтитын болады.

Әкімшілік-аумақтық бөлінісі бойынша Веселовка ауылдық округінде ауылдың 2 елді мекені бар: Веселовка ауылы, Заречное ауылы.

Веселовка ауылдық округі аумағының жалпы ауданы 20336 га құрайды, оның ішінде жайылымдық жерлер-8060 га.

Жер санаттары бойынша бөлінеді:

ауыл шаруашылығы мақсатындағы жерлер-18321 га;

елді мекендердің жерлері – 2015 га;

Табиғи жағдайлары бойынша Веселовка ауылдық округінің аумағы облыстың солтүстік-батысында орналасқан. Климаты тым континенттік. Жауын - шашын жылына орта есеппен 700 мм, олардың ең көп саны қыста түседі.

Қара топырақты, таулы-шалғынды, дала топырағы.

Веселовка ауылдық округінің аумағында мал қорымы бар.

Веселовка ауылдық округінде мал айдауға арналған сервитуттар орнатылмаған.

2021 жылдың 1 қаңтарына Веселовка ауылдық округінде 1475 бас ірі қара мал бар, оның ішінде аналық мал басы 777 бас, ұсақ қара мал 1323 бас, жылқы 235 бас.

№	Халық		ш/к, ЖШС		Барлығы:	
	ІҚМ		ІҚМ		ІҚМ	

	Елді мекендер	Барлығы	соның ішінде сауын	ҰМ	Жылқы	Барлығы	соның ішінде сауын	Ұсақ мал	Жылқы	Барлығы	соның ішінде сауын	Ұсақ мал	Жылқы
1	Веселовка ауылы	621	309	878	184	634	356		4	1255	665	878	188
2	Заречное ауылы	193	95	335	20	27	17	110	27	220	112	445	47
	Жиыны	814	404	1213	204	661	373	110	31	1475	777	1323	235

Веселовка ауылдық округі бойынша ауыл шаруашылығы жануарларын қамтамасыз ету үшін елді мекендер шегінде барлығы 1196 га жайылымдық жер бар.

Ауыл шаруашылығы жануарларының аналық (сауын) басын күтіп-бағу бойынша халықтың мұқтажы үшін жайылымдық алқаптардың қажеттілігі 1212 га құрайды.

№	Елді мекендер	Жайылым алаңы, (га)	Сауын сиырлардың болуы (Бас.)	Жайылымдардың 1 басқа қажеттілік нормасы, (га)	Жайылымдардың қажеттілігі, (га)	Жайылымдармен қамтамасыз етілмеген (га)	Артық, (га)
1	Веселовка ауылы	918	309	3	927	9	0
2	Заречное ауылы	278	95	3	285	7	0
	ЖИЫНЫ	1196	404	3	1212	16	0

Халықтың басқа ауыл шаруашылығы жануарларын жаю бойынша жайылымдық алқаптардың қажеттілігі 2857 га құрайды.

№	Елді мекендер	Халық			Жайылымдардың 1 басқа қажеттілік нормасы, (га)			Жайылымдардың қажеттілігі, (га)			
		ІҚМ	Ұсақ мал	Жылқы	ІҚМ	Ұсақ мал	Жылқы	ІҚМ	Ұсақ мал	Жылқы	Жиыны (га)
1	Веселовка ауылы	312	878	184	3	0,5	5	936	439	920	2295
2	Заречное ауылы	98	335	20	3	0,5	5	294	168	100	562
	ЖИЫНЫ	410	1213	204	3	0,5	5	1230	607	1020	2857

Веселовка ауылдық округінің ауыл шаруашылығы мақсатындағы жерлерінде 2873 га жайылымдық жерге қажеттілік қамтамасыз етілді.

Веселовка ауылдық округінде жергілікті тұрғындарға мал жаю үшін 5 табын ұйымдастырылды:

1 табын Заречное ауылында орналасқан, суару Красноярка өзенінен жүзеге асырылады;

2 табын Веселовка ауылында (Қазақстан көшесінің сыртында) орналасқан, суат жақын жердегі бұлақтан жүзеге асырылады;

3 табын Веселовка ауылында орналасқан (Рабочая көшесі), суат Шумилиха өзенінен жүзеге асырылады;

4 гурт Веселовка ауылында орналасқан (Солнечная көшесінің артында), су қоймасы бөгеттен жүзеге асырылады;

5 гурт Тюлений көшесінің сыртында орналасқан (Веселовка ауылына кіру), суат Шумилиха өзенінен жүзеге асырылады.

Веселовка ауылдық округінің ЖШС, шаруа және фермер қожалықтарындағы (агроқұрылымдар) мал басы: ірі қара мал 661 бас, ұсақ мал 110 бас, жылқы 31 бас құрайды.

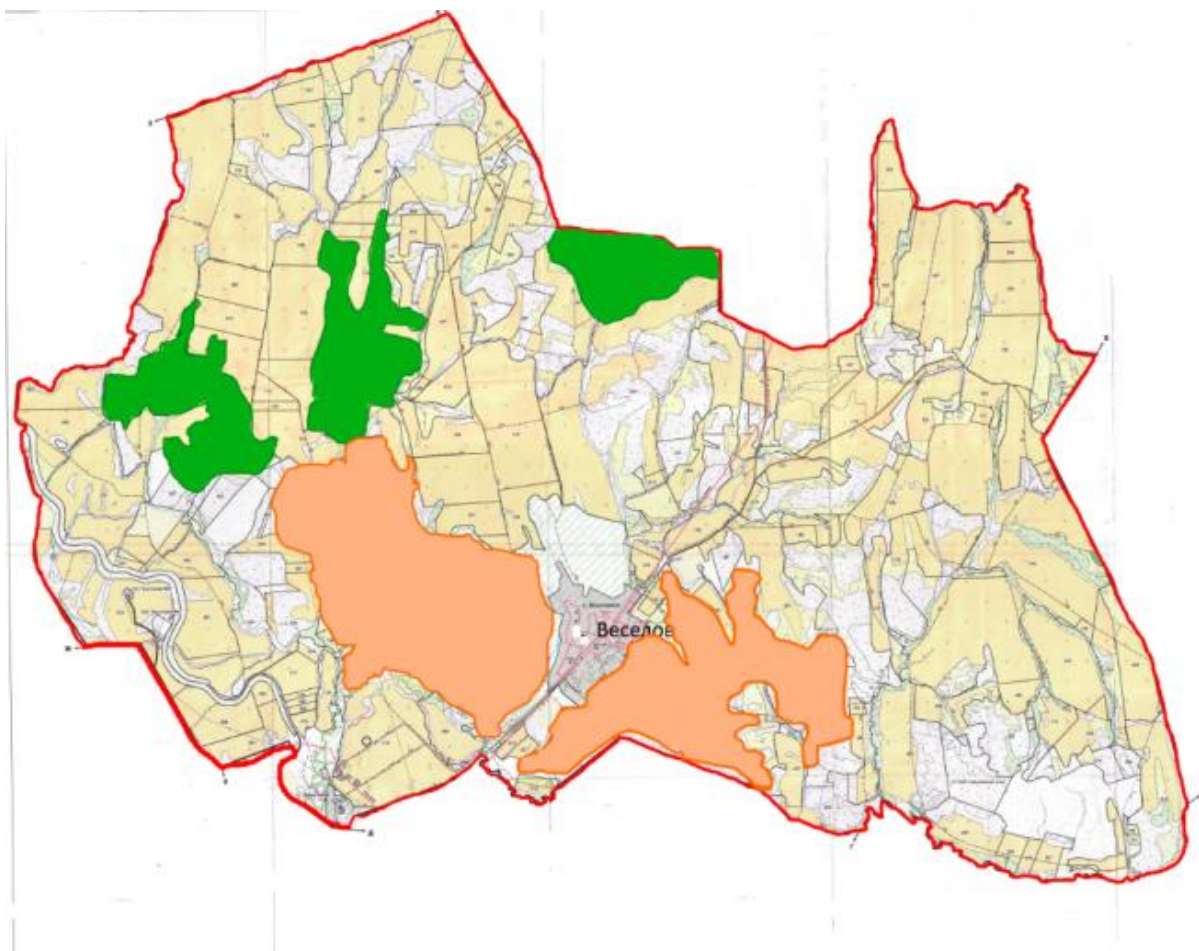
Агроқұрылымдар үшін жайылымдық жерлердің қажеттілігі 2193 га құрайды.

№	Елді мекен	Ауданы (га)	Түрлері бойынша малдың болуы, (бас)			Жайылымдардың 1 басқа қажеттілік нормасы., (га)				Жайылымдардың қажеттілігі, (га)		
			ІҚМ	Ұсақ мал	Жылқы	ІҚМ	Ұсақ мал	Жылқы	ІҚМ	Ұсақ мал	Жылқы	Жиыны
1	Веселовка ауылдық округі	6864	661	110	31	3	0,5	5	1983	55	155	2193

Шаруа және фермер қожалықтарының малын жаю үшін 2 табын, 1 табын Веселовка ауылында, 1 табын Заречное ауылында бар.

**Құқық белгілейтін құжаттар негізінде жер санаттары, жер учаскелерінің меншік иелері және жер пайдаланушылар бөлінісінде Веселовка ауылдық округі аумағында жайылымдардың орналасу схемасы (картасы)**





Шартты белгілер



Ауылдық округтердің шекаралары



Ауыл шаруашылығы мақсатындағы жерлер санатының жайылымдары



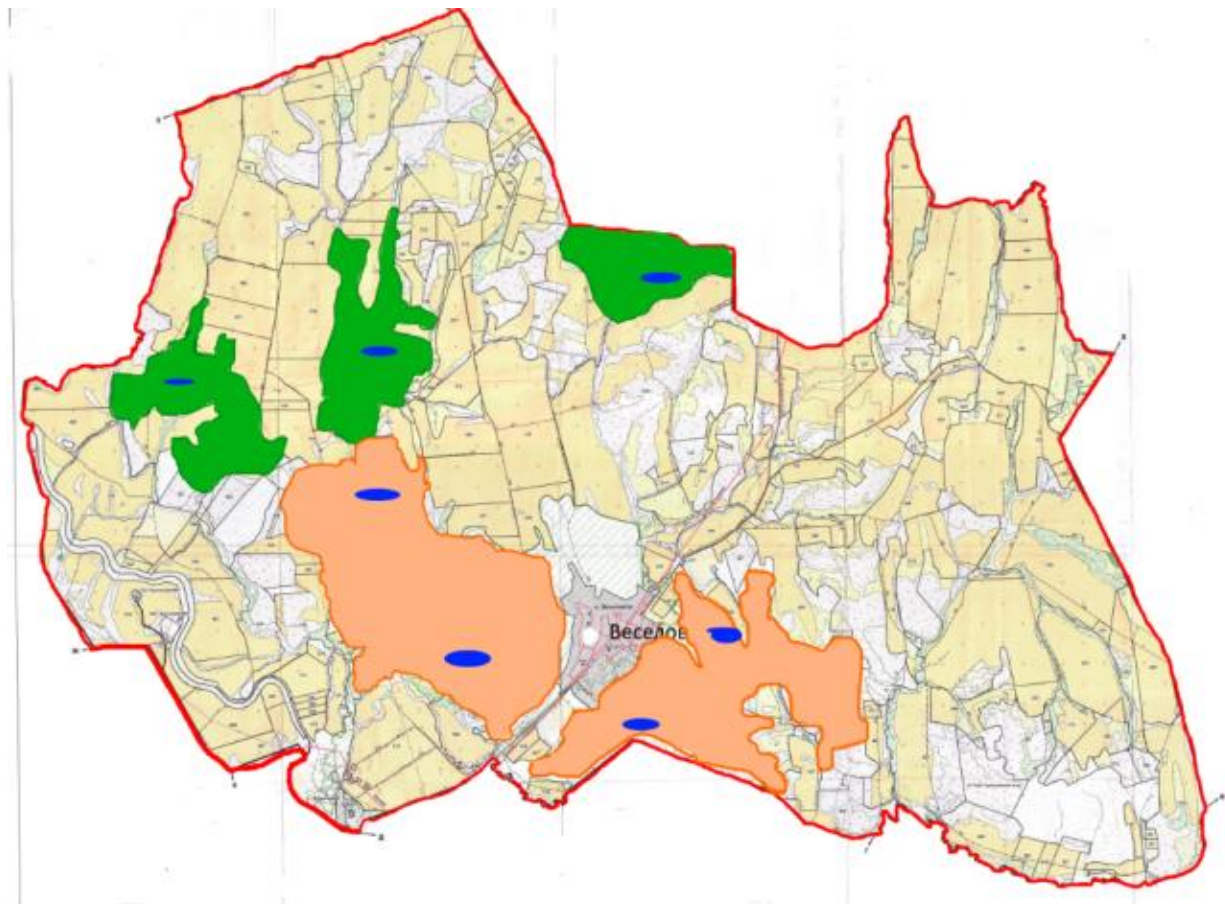
Елді мекендер санатының жайылымы

**Жайылым айналымдарының қолайлы схемалары Бір табынға (табынға) арналған бес танапты жайылым айналымының схемасы**





Жыл	Учаскелер				
	1	2	3	4	5
2022	(К-Ж-К)	демалыс	(К-Ж-К)	демалыс	(К-Ж-К)

2023	(К-Ж-К)	(К-Ж-К)	демалыс	(К-Ж-К)	демалыс
(К-Ж-К) көктем-жаз-күз					

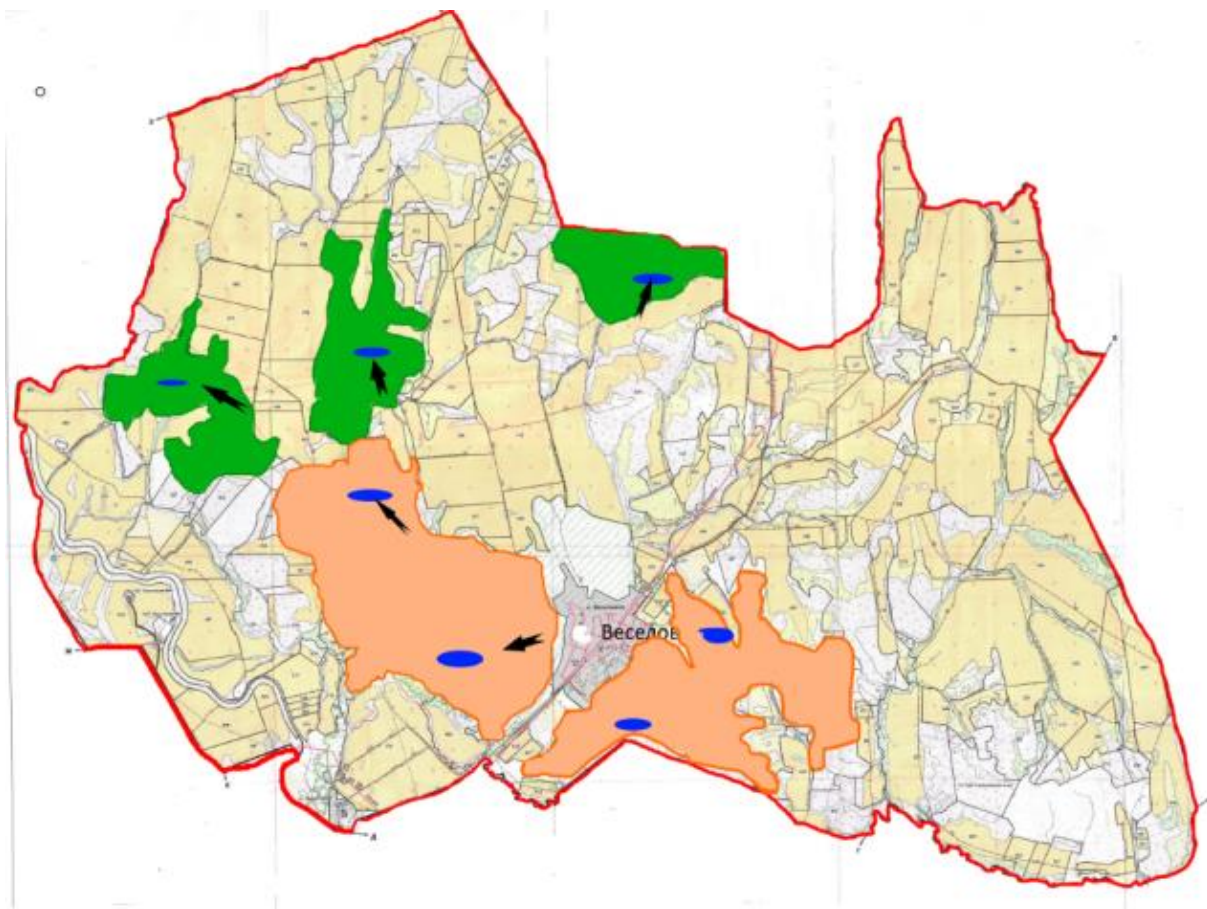
**Жайылымдардың, оның ішінде маусымдық жайылымдардың сыртқы және ішкі шекаралары мен аландары, жайылымдық инфрақұрылым объектілері белгіленген карта**








Шартты белгілері

-  Ауылдық округтердің шекаралары
-  Маусымдық жайылым учаскелері
-  Елді мекендер санатының жайылымы
-  Суат

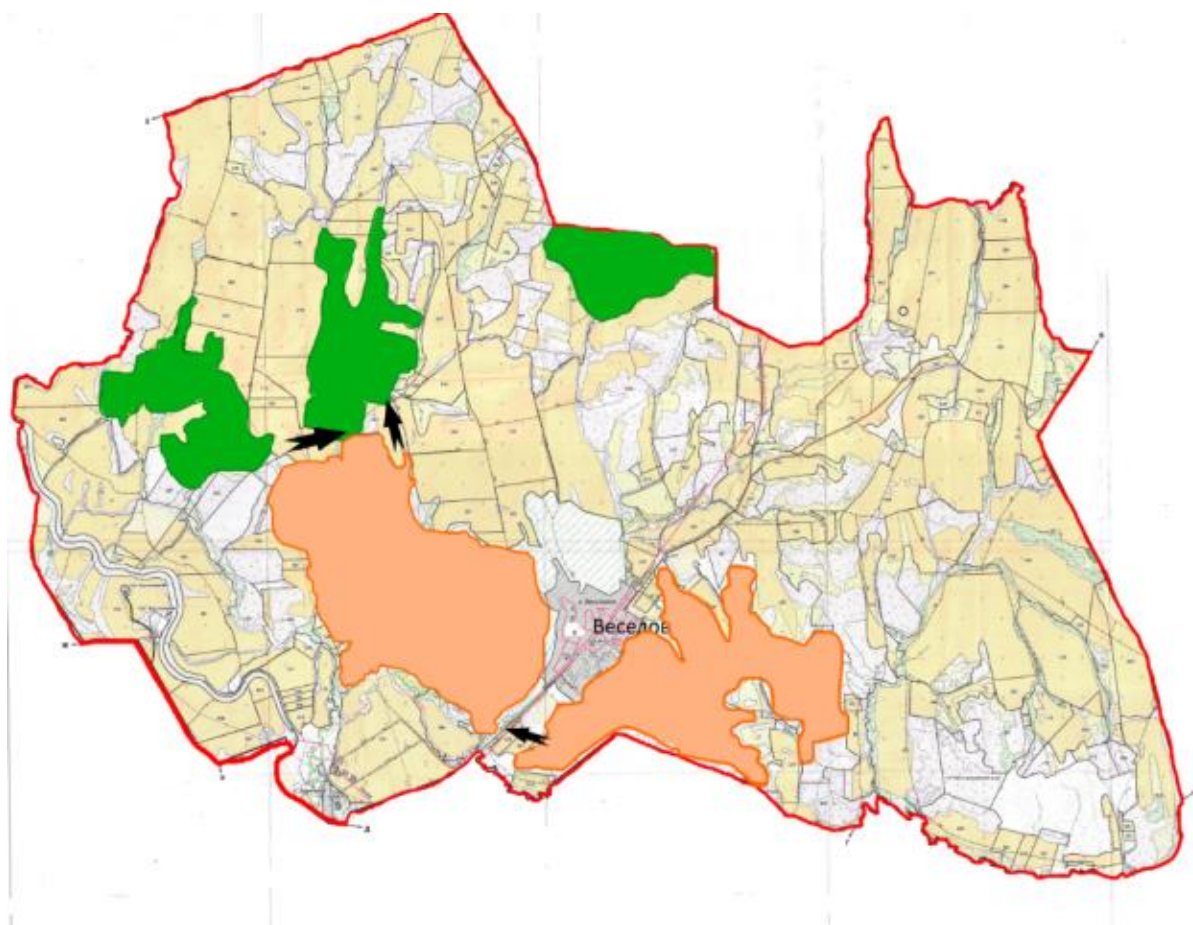
Жайылым пайдаланушылардың су тұтыну нормасына сәйкес жасалған су көздеріне (көлдерге, өзендерге, тоғандарға, копандарға, суару немесе суландыру каналдарына, құбырлы немесе шахталы құдықтарға) қол жеткізу схемасы



Шартты белгілер

-  Ауылдық округтердің шекаралары
-  Маусымдық жайылым учаскелері
-  Елді мекендер санатының жайылымы
-  Суат
-  Жайылым пайдаланушылардың су көздеріне кіруі

**Жайылымы жоқ жеке және (немесе) заңды тұлғалардың ауыл шаруашылығы жануарларының мал басын орналастыру үшін жайылымдарды қайта бөлу және оны берілетін жайылымдарға ауыстыру схемасы**

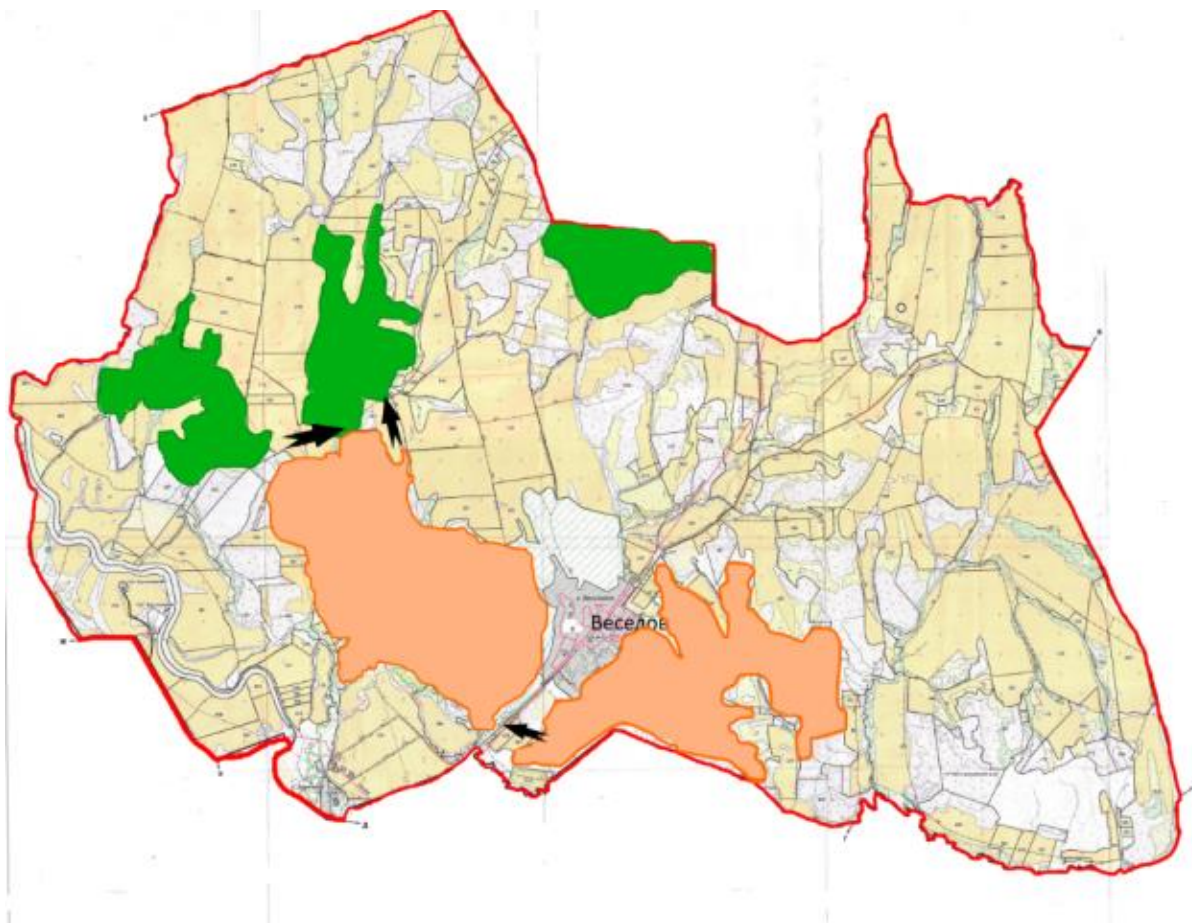


### **Шартты белгілер**



Жайылымы жоқ жеке және (немесе) заңды тұлғалардың ауыл шаруашылығы жануарларының мал басын орналастыру үшін жайылымдарды қайта бөлу және оны берілетін жайылымдарға ауыстыру схемасы

**Веселовка ауылдық округінде орналасқан жайылымдармен қамтамасыз етілмеген жеке және (немесе) заңды тұлғалардың ауыл шаруашылығы жануарларының мал басын шалғайдағы жайылымдарға орналастыру схемасы**



## Шартты белгілер



Жайылымдармен қамтамасыз етілмеген жеке және (немесе) заңды тұлғалардың ауыл шаруашылығы жануарларының мал басын шалғайдағы жайылымдарға орналастыру

## Ауыл шаруашылығы жануарларын жаю мен жылжытудың маусымдық маршруттарын белгілейтін жайылымдарды пайдалану жөніндегі күнтізбелік кесте

Ауылдық округ	Малды шалғайдағы жайылымдарға айдау мерзімі	Шалғайдағы жайылымдардан жануарларды қайтару мерзімі
Веселовка	мамыр	қазан

Глубокое аудандық  
мәслихатының  
2021 жылғы 27 желтоқсандағы  
№ 14/7-VII шешіміне 7 қосымша

## **Тарханка ауылдық округі бойынша 2022-2023 жылдарға арналған жайылымдарды басқару және оларды пайдалану жөніндегі жоспар**

Осы Глубокое ауданының Тарханка ауылдық округі бойынша 2022-2023 жылдарға арналған жайылымдарды басқару және оларды пайдалану жөніндегі жоспар (бұдан әрі - жоспар) "Жайылымдар туралы" Қазақстан Республикасының Заңына, Қазақстан Республикасы Премьер-Министрі орынбасарының бұйрығына сәйкес әзірленді - Жайылымдарды ұтымды пайдалану қағидаларын бекіту туралы" Қазақстан Республикасы Ауыл шаруашылығы министрінің міндетін атқарушының 2017 жылғы 24 сәуірдегі № 173 бұйрығына (нормативтік құқықтық актілерді мемлекеттік тіркеу тізілімінде № 15090 болып тіркелген), "Жайылымдардың жалпы алаңына түсетін жүктеменің шекті жол берілетін нормасын бекіту туралы" Қазақстан Республикасы Ауыл шаруашылығы министрінің 2015 жылғы 14 сәуірдегі № 3-3/332 бұйрығына (нормативтік құқықтық актілерді мемлекеттік тіркеу тізілімінде № 11064 болып тіркелген) сәйкес жүзеге асырылады.

Жоспар жайылымдарды ұтымды пайдалану, азыққа қажеттілікті тұрақты қамтамасыз ету және жайылымдардың тозу процестерін болғызбау мақсатында қабылданады.

Жоспар құрамында:

1) Тарханка ауылдық округі аумағында жер санаттары, жер учаскелерінің меншік иелері және жер пайдаланушылар бөлінісінде жайылымдардың құқық белгілейтін құжаттар негізінде орналасу схемасы (картасы);

2) жайылым айналымдарының қолайлы схемалары;

3) жайылымдардың, оның ішінде маусымдық жайылымдардың сыртқы және ішкі шекаралары мен алаңдары, жайылымдық инфрақұрылым объектілері белгіленген карта ;

4) жайылым пайдаланушылардың су тұтыну нормасына сәйкес жасалған су көздеріне (көлдерге, өзендерге, тоғандарға, копандарға, суару немесе суландыру каналдарына, құбырлы немесе шахталы құдықтарға) қол жеткізу схемасы;

5) жайылымы жоқ жеке және (немесе) заңды тұлғалардың ауыл шаруашылығы жануарларының мал басын орналастыру үшін жайылымдарды қайта бөлу және оны берілетін жайылымдарға ауыстыру схемасы;

6) Тарханка ауылдық округінде орналасқан жайылымдармен қамтамасыз етілмеген жеке және (немесе) заңды тұлғалардың ауыл шаруашылығы жануарларының мал басын шалғайдағы жайылымдарға орналастыру схемасы.

7) ауыл шаруашылығы жануарларын жаю мен жылжытудың маусымдық маршруттарын белгілейтін жайылымдарды пайдалану жөніндегі күнтізбелік кесте.

Жоспар жайылымдарды геоботаникалық зерттеп-қараудың жай-күйі туралы мәліметтерді, ветеринариялық-санитариялық объектілер туралы мәліметтерді, ауыл



3	Винное ауылы	526	344	324	93	60	55	180		586	399	504	93
4	Веселое ауылы	76	61	39	12					76	61	39	12
5	Новая Ульба ауылы	73	59	22	46	115	105	62	160	188	164	84	206
6	Горная Ульбинка ауылы	6	3							6	3		
7	Ульба Перевалочная станциясы	3	2	24	6					3	2	24	6
	Жиыны	1233	754	616	231	175	160	242	268	1408	914	858	499

Тарханка ауылдық округі бойынша ауыл шаруашылығы жануарларын қамтамасыз ету үшін 12634 га жайылымдық жер бар, елді мекендер шекарасында 4557 га жайылымдық жер бар.

Ауыл шаруашылығы жануарларының аналық (сауын) басын күтіп-бағу бойынша халықтың мұқтажы үшін жайылымдық алқаптардың қажеттілігі 2262 га құрайды, толық қамтамасыз етілген.

№	Елді мекендер	Жайылым алаңы, (га)	Сауын сиырлардың болуы (бас.)	Жайылымдардың 1 басқа қажеттілік нормасы., (га)	Жайылымдардың қажеттілігі, (га)	Жайылым дармен қамтамасыз етілмеген (га)	Артық, (га)
1	Тарханка ауылы	1502	270	3	810		692
22	Топиха ауылы	355	15	3	45		310
33	Винное ауылы	1287	344	3	1032		255
	Веселое						



44	ауылы	323	61	3	183		140
55	Новая Ульба ауылы	672	59	3	177		495
66	Горная Ульбинка ауылы	406	3	3	9		397
77	Ульба Перевалочная станциясы	12	2	3	6		6
	ЖИЫНЫ	4557	754	3	2262		2295

Жергілікті халықтың басқа ауыл шаруашылығы жануарларын жаю бойынша жайылымдық алқаптарға қажеттілігі 2901 га құрайды.

№	Елді мекендер	халық			Жайылымдардың 1 басқа қажеттілік нормасы, (га)			Жайылымдардың қажеттілігі, (га)			
		ІҚМ	Ұсақ мал	Жылқы	ІҚМ	Ұсақ мал	Жылқы	ІҚМ	Ұсақ мал	Жылқы	Жиыны
1	Гарханка ауылы	256	199	74	3	0,5	5	768	100	370	1238
2	Гопиха ауылы	8	8		3	0,5	5	24	4		28
3	Винное ауылы	182	324	93	3	0,5	5	546	162	465	1173
4	Веселое	15	39	12	3	0,5	5	45	20	60	125

	ауылы											
5	Новая Ульба ауылы	14	22	46	3	0,5	5	42	11	230	283	
6	Горная Ульбинка ауылы	3			3	0,5	5	9			9	
7	Ульба Перевальная станциясы	1	24	6	3	0,5	5	3	12	30	45	
	ЖИЫНЫ	479	616	231	3	0,5	5	1437	309	1155	2901	

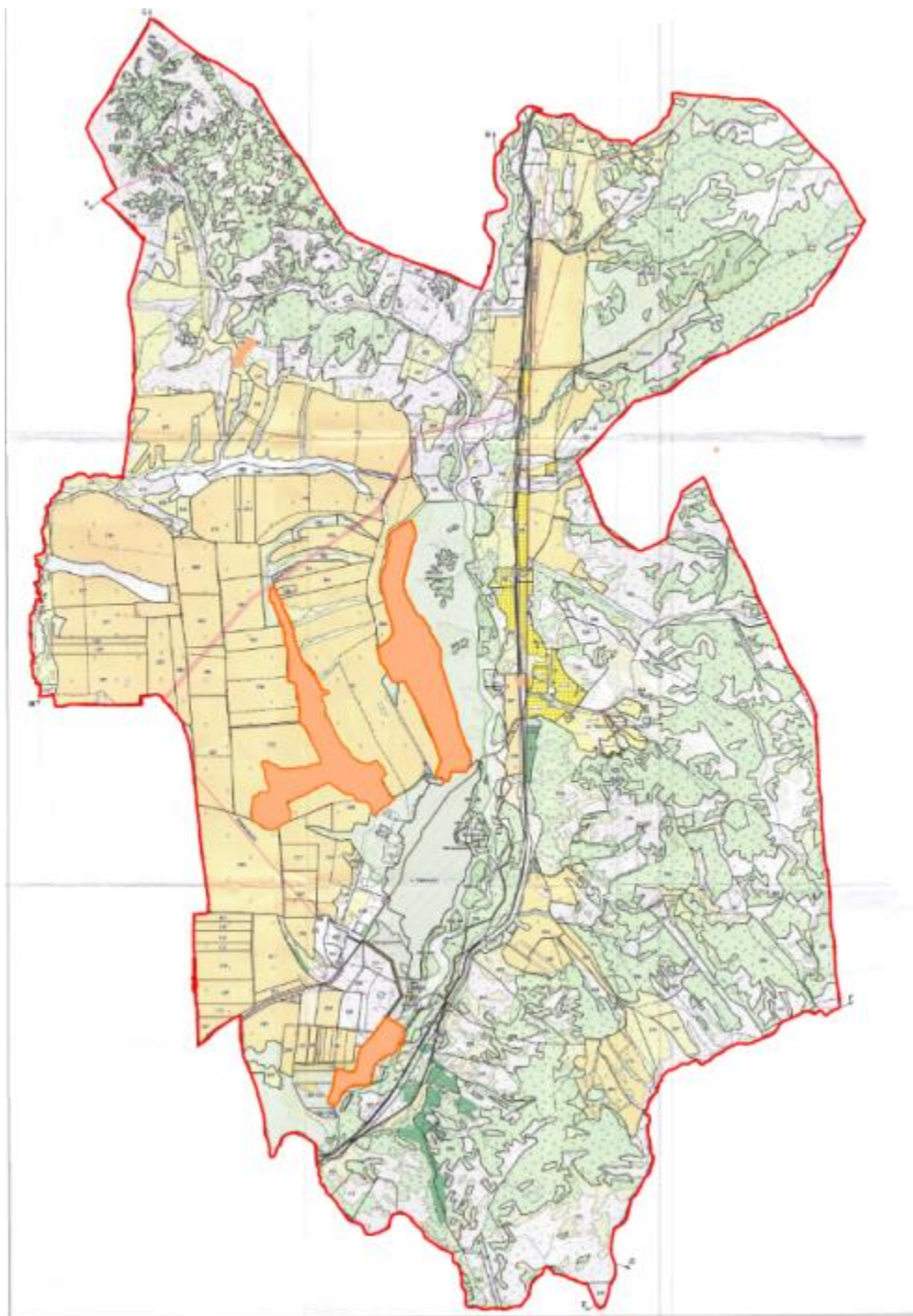
Жайылымдық алқаптарға қажеттілік 606 га құрайды, Тарханка ауылдық округінің агроқұрылымдарының пайдалануындағы ауыл шаруашылығы мақсатындағы жерлер есебінен қамтамасыз етіледі.

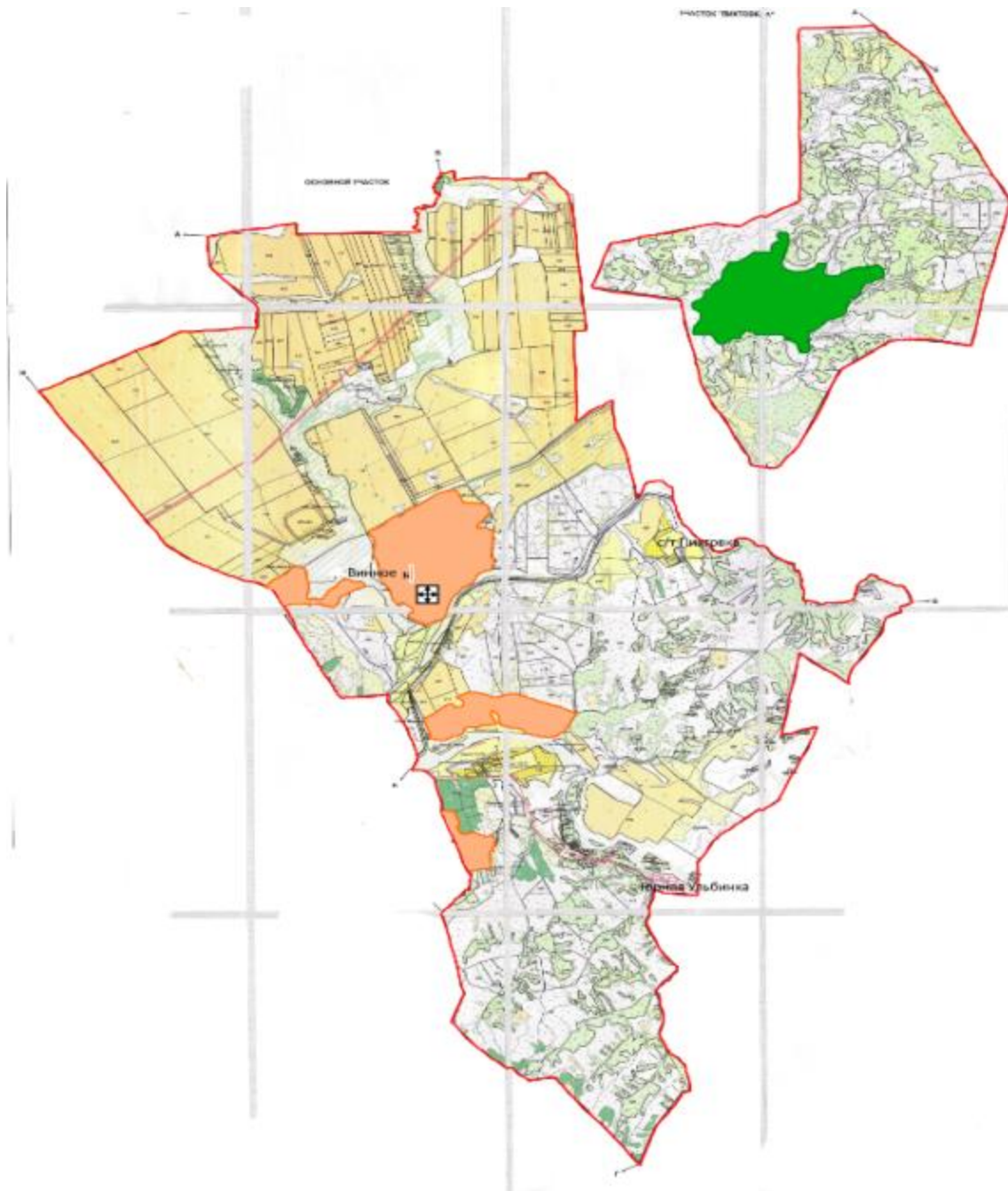
Тарханка ауылдық округінің жергілікті тұрғындарына мал жаю үшін 6 табын ұйымдастырылды: Тарханка ауылында екі табын, Винное ауылында үш табын, Ново-Ульбинка ауылында бір табын. Әр табынның суаратын жерге (ағынға) қол жетімділігі бар.

Шаруа және фермер қожалықтарының агроқұрылымдарындағы мал басы 175 бас ірі қара, ұсақ мал 242 бас, жылқы 268 басты құрайды.

№	Елді мекен	Ауданы, га	Малдың болуы			Қажеттілік нормасы, га			Жайылымның қажеттілігі, га			
			ІҚМ	Ұсақ мал	жылқы	ІҚМ	Ұсақ мал	жылқы	ІҚМ	Ұсақ мал	жалқы	жиыны
1	Тарханка ауылдық округі	8077	175	242	268	3	0,5	5	525	121	1340	1986

Құқық белгілейтін құжаттар негізінде жер санаттары, жер учаскелерінің меншік иелері және жер пайдаланушылар бөлінісінде Тарханка ауылдық округі аумағында жайылымдардың орналасу схемасы (картасы)





Шартты белгілер



Ауылдық округтердің шекаралары



Ауыл шаруашылығы мақсатындағы жерлер санатының жайылымдары

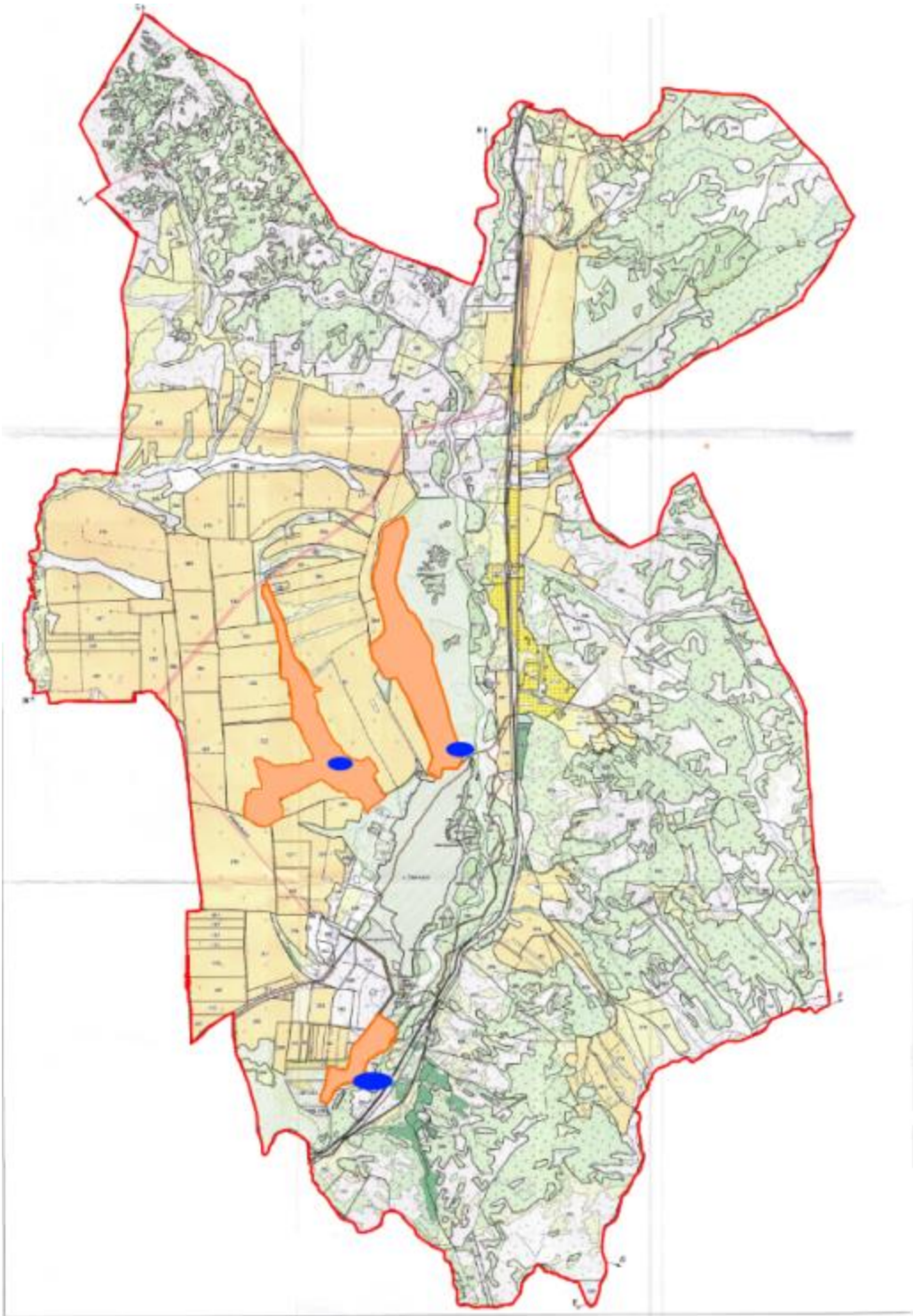


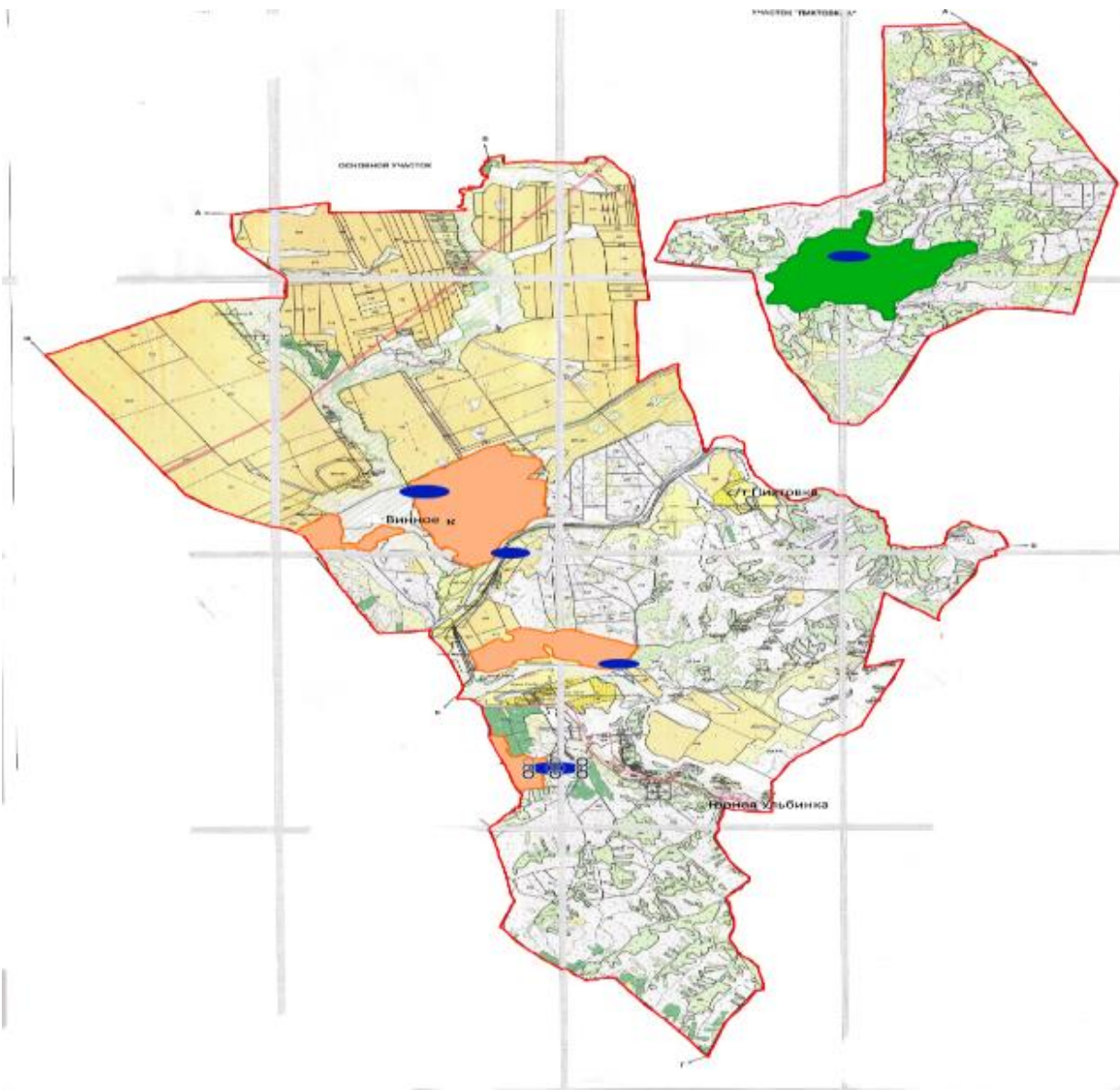
Елді мекендер санатының жайылымы

**Жайылым айналымдарының қолайлы схемалары Бір табынға (табынға) арналған төрт танапты жайылым айналымының схемасы**





Жыл	Учаскелер			
	1	2	3	4
2022	(К-Ж-К)	(К-Ж-К)	(К-Ж-К)	демалыс
2023	(К-Ж-К)	(К-Ж-К)	демалыс	(К-Ж-К)
(К-Ж-К) көктем-жаз-күз				

**Жайылымдардың, оның ішінде маусымдық жайылымдардың сыртқы және ішкі шекаралары мен алаңдары, жайылымдық инфрақұрылым объектілері белгіленген карта**

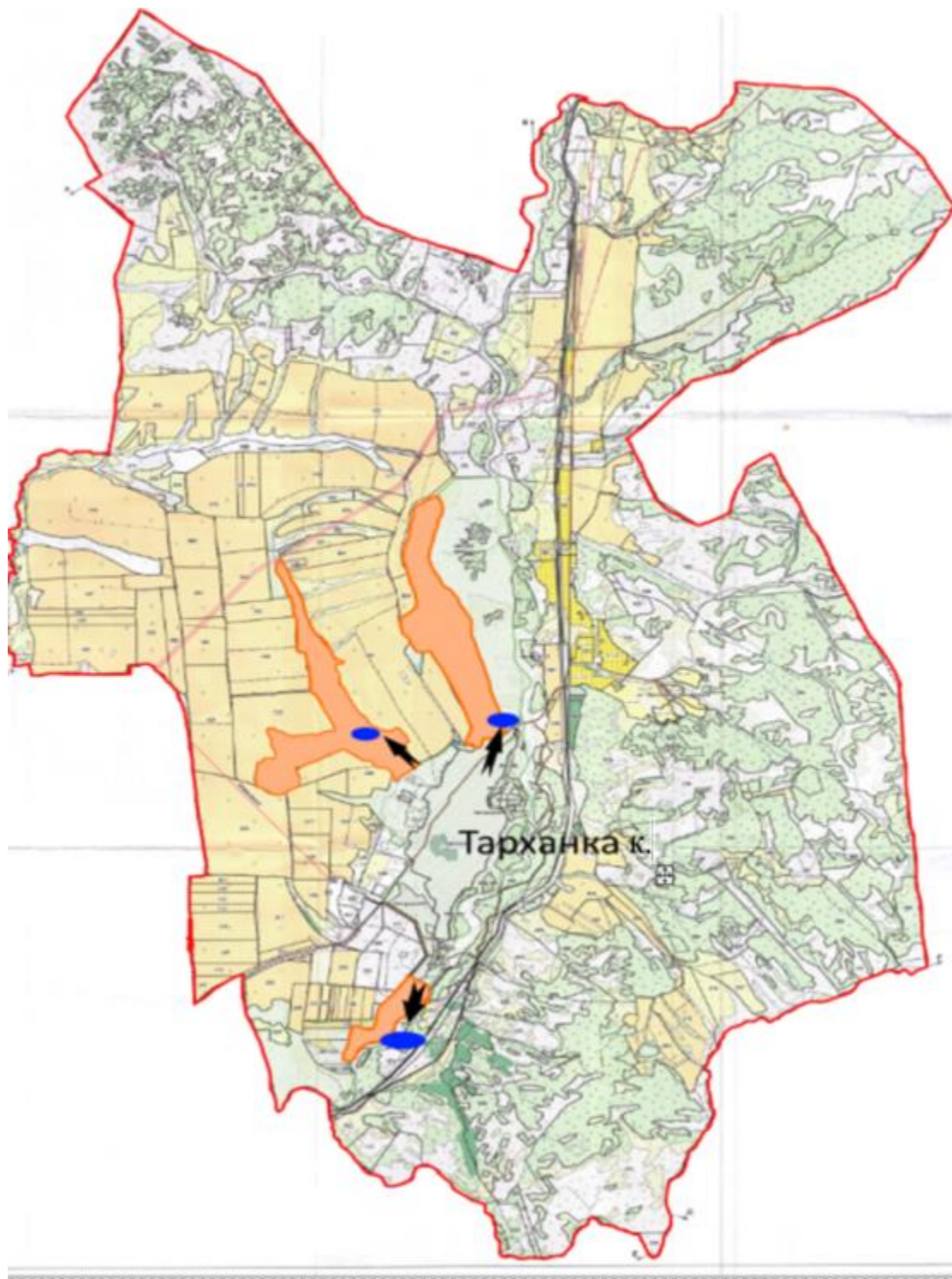




Шартты белгілер

- |   |                                  |
|---|----------------------------------|
|  | Ауылдық округтердің шекаралары   |
|  | Маусымдық жайылым учаскелері     |
|  | Елді мекендер санатының жайылымы |
|  | Суат                             |






Жайылым пайдаланушылардың су тұтыну нормасына сәйкес жасалған су көздеріне (көлдерге, өзендерге, тоғандарға, копандарға, суару немесе суландыру каналдарына, құбырлы немесе шахталы құдықтарға) қол жеткізу схемасы



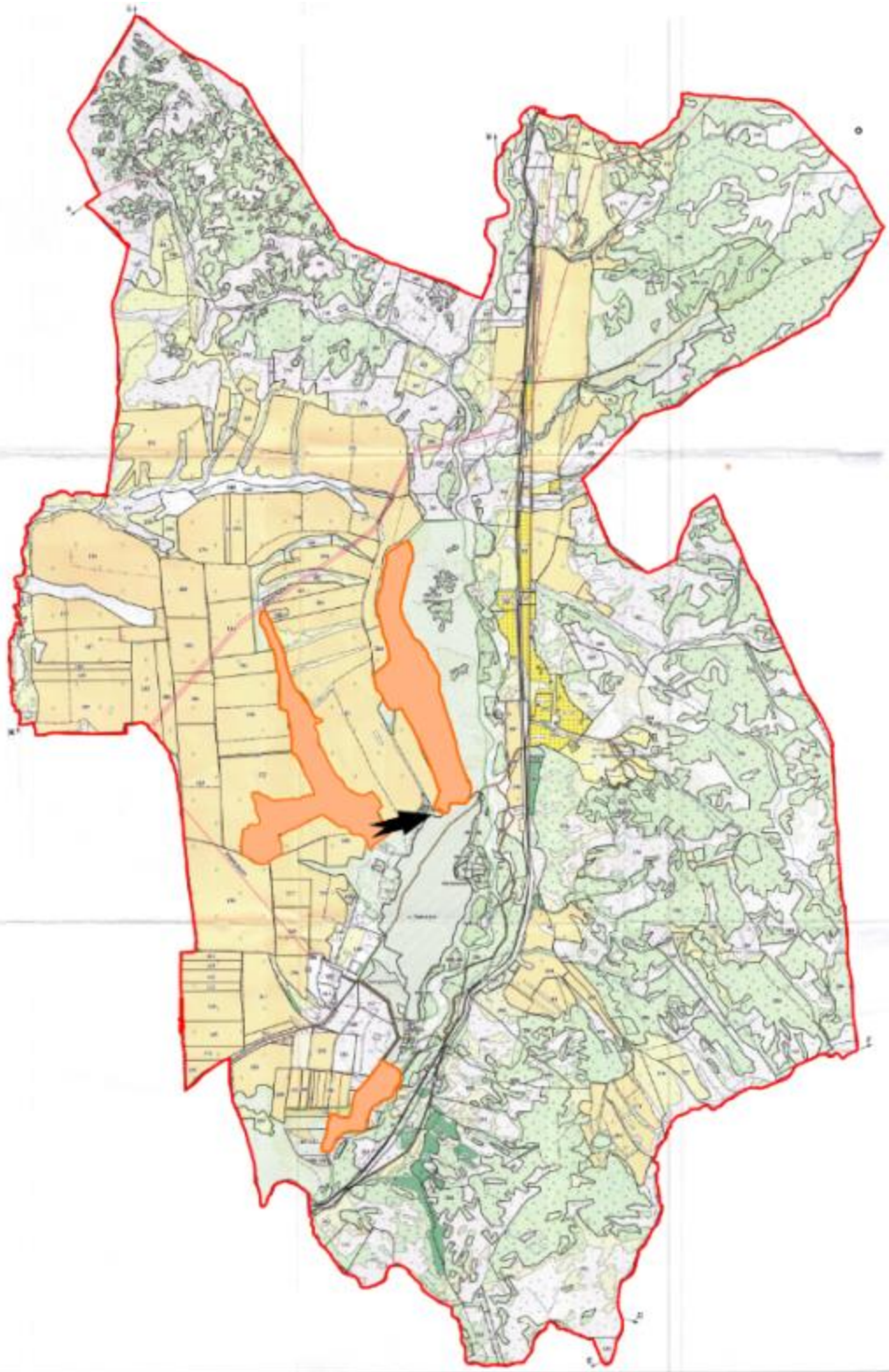


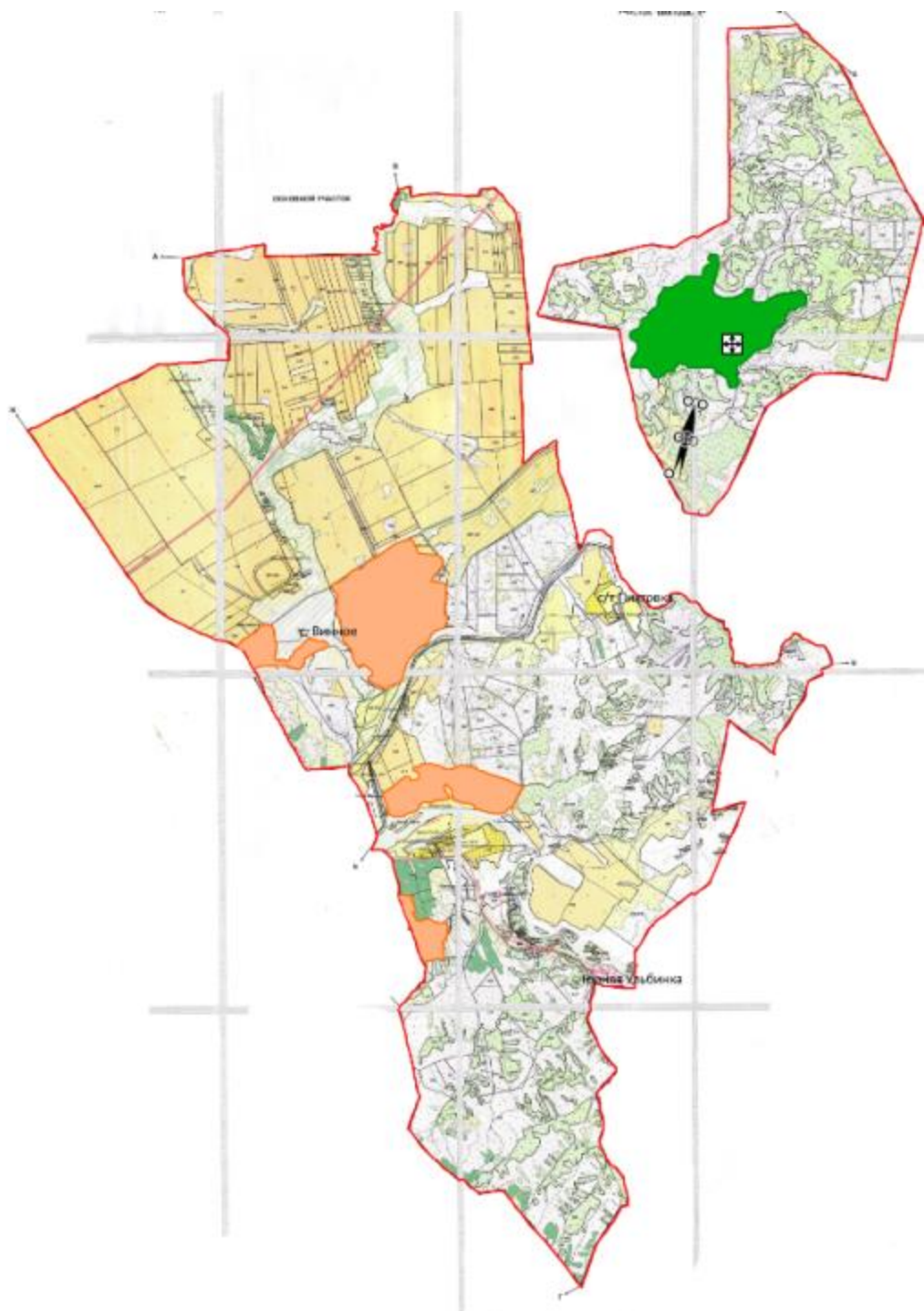


Шартты белгілер

	Ауылдық округтердің шекаралары
	Маусымдық жайылым учаскелері
	Елді мекендер санының жайылымы
	Суат
	Жайылым пайдаланушылардың су көздеріне кіруі

**Жайылымы жоқ жеке және (немесе) заңды тұлғалардың ауыл шаруашылығы жануарларының мал басын орналастыру үшін жайылымдарды қайта бөлу және оны берілетін жайылымдарға ауыстыру схемасы**



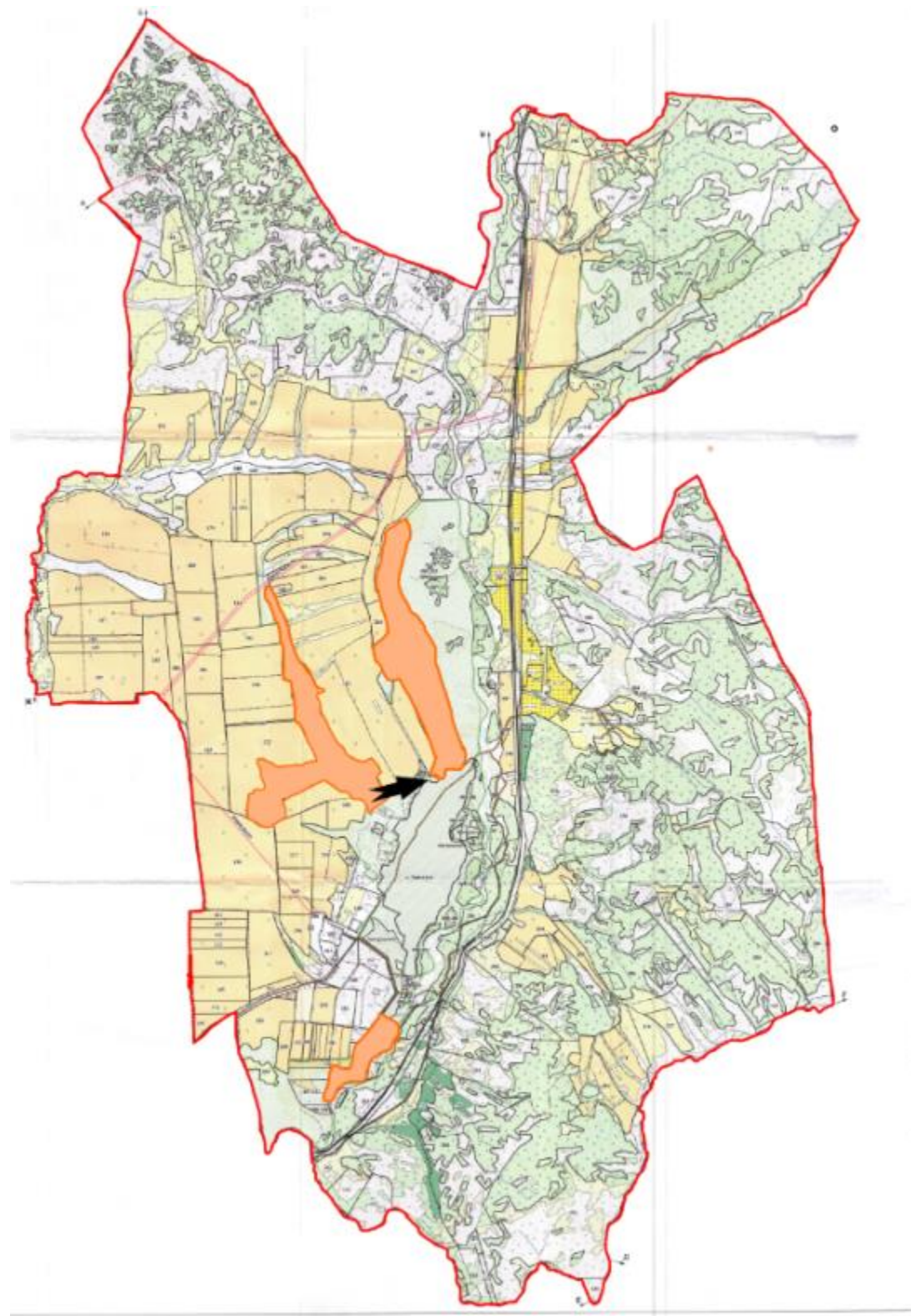


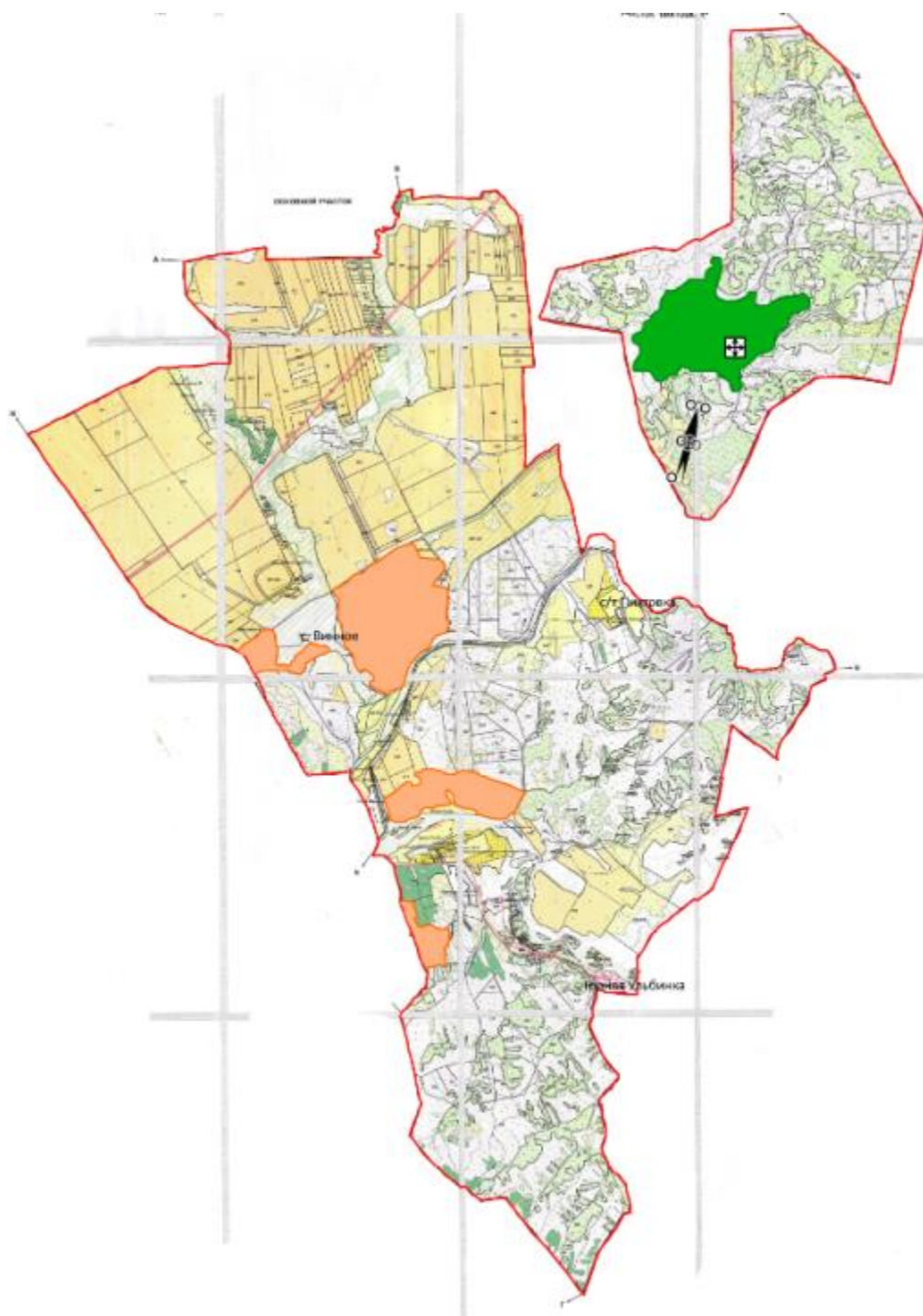
## Шартты белгілер



Жайылымы жоқ жеке және (немесе) заңды тұлғалардың ауыл шаруашылығы жануарларының мал басын орналастыру үшін жайылымдарды қайта бөлу және оны берілетін жайылымдарға ауыстыру схемасы

Тарханка ауылдық округінде орналасқан жайылымдармен қамтамасыз етілмеген жеке және (немесе) заңды тұлғалардың ауыл шаруашылығы жануарларының мал басын шалғайдағы жайылымдарға орналастыру схемасы





Шартты белгілер



Жайылымдармен қамтамасыз етілмеген жеке және (немесе) заңды тұлғалардың ауыл шаруашылығы жануарларының мал басын шалғайдағы жайылымдарға орналастыру

6

## Ауыл шаруашылығы жануарларын жаю мен жылжытудың маусымдық маршруттарын белгілейтін жайылымдарды пайдалану жөніндегі күнтізбелік кесте

Ауылдық округ	Малды шалғайдағы жайылымдарға айдау мерзімі	Шалғайдағы жайылымдардан жануарларды қайтару мерзімі
Тарханка	сәуір - мамыр	қыркүйек - қазан

Глубокое аудандық  
мәслихатының  
2021 жылғы 27 желтоқсандағы  
№ 14/7-VII шешіміне  
8 қосымша

## Быструха ауылдық округі бойынша 2022-2023 жылдарға арналған жайылымдарды басқару және оларды пайдалану жөніндегі жоспар

Глубокое ауданының Быструха ауылдық округі бойынша 2022-2023 жылдарға арналған жайылымдарды басқару және оларды пайдалану жөніндегі Осы жоспар (бұдан әрі - жоспар) "Жайылымдар туралы" Қазақстан Республикасының Заңына, Қазақстан Республикасы Премьер-Министрі орынбасарының бұйрығына сәйкес әзірленді - Жайылымдарды ұтымды пайдалану қағидаларын бекіту туралы" Қазақстан Республикасы Ауыл шаруашылығы министрінің міндетін атқарушының 2017 жылғы 24 сәуірдегі № 173 бұйрығына (нормативтік құқықтық актілерді мемлекеттік тіркеу тізілімінде № 15090 болып тіркелген), "Жайылымдардың жалпы алаңына түсетін жүктеменің шекті жол берілетін нормасын бекіту туралы" Қазақстан Республикасы Ауыл шаруашылығы министрінің 2015 жылғы 14 сәуірдегі № 3-3/332 бұйрығына (нормативтік құқықтық актілерді мемлекеттік тіркеу тізілімінде № 11064 болып тіркелген) сәйкес жүзеге асырылады.

Жоспар жайылымдарды ұтымды пайдалану, азыққа қажеттілікті тұрақты қамтамасыз ету және жайылымдардың тозу процестерін болғызбау мақсатында қабылданады.

Жоспар құрамында:

1) Быструха ауылдық округі аумағында жер санаттары, жер учаскелерінің меншік иелері және жер пайдаланушылар бөлінісінде жайылымдардың құқық белгілейтін құжаттар негізінде орналасу схемасы (картасы);

2) жайылым айналымдарының қолайлы схемалары;

3) жайылымдардың, оның ішінде маусымдық жайылымдардың сыртқы және ішкі шекаралары мен алаңдары, жайылымдық инфрақұрылым объектілері белгіленген карта ;

4) жайылым пайдаланушылардың су тұтыну нормасына сәйкес жасалған су көздеріне (көлдерге, өзендерге, тоғандарға, копандарға, суару немесе суландыру каналдарына, құбырлы немесе шахталы құдықтарға) қол жеткізу схемасы;

5) жайылымы жоқ жеке және (немесе) заңды тұлғалардың ауыл шаруашылығы жануарларының мал басын орналастыру үшін жайылымдарды қайта бөлу және оны берілетін жайылымдарға ауыстыру схемасы;

6) Быструха ауылдық округінде орналасқан жайылымдармен қамтамасыз етілмеген жеке және (немесе) заңды тұлғалардың ауыл шаруашылығы жануарларының мал басын шалғайдағы жайылымдарға орналастыру схемасы.

7) ауыл шаруашылығы жануарларын жаю мен жылжытудың маусымдық маршруттарын белгілейтін жайылымдарды пайдалану жөніндегі күнтізбелік кесте.

Жоспар жайылымдарды геоботаникалық зерттеп-қараудың жай-күйі туралы мәліметтерді, ветеринариялық-санитариялық объектілер туралы мәліметтерді, ауыл шаруашылығы жануарлары бастарының саны туралы деректерді ескере отырып, олардың иелерін көрсете отырып қабылданды - топтары бойынша қалыптастырылған үйірлердің, отарлардың, табындардың саны туралы деректерді, шалғайдағы жайылымдарда жаю үшін ауыл шаруашылығы жануарларының мал басын қалыптастыру туралы мәліметтерді, ауыл шаруашылығы жануарларын мәдени және аридтік жайылымдарда жаю ерекшеліктерін, мал айдауға арналған сервитуттар туралы мәліметтерді және мемлекеттік органдар, жеке және (немесе) заңды тұлғалар ұсынған өзге де деректерді қамтитын болады.

Әкімшілік-аумақтық бөлінісі бойынша Быструха ауылдық округінде 2 елді мекен бар: Быструха ауылы және ЗимовьҰ ауылы.

Быструха ауылдық округі аумағының жалпы ауданы 13216 га, оның ішінде жайылымдық жерлер – 5373 га құрайды.

Жер санаттары бойынша бөлінеді:

ауыл шаруашылығы мақсатындағы жерлер – 7096 га;

елді мекендердің жерлері – 6120 га.

Табиғи жағдайлары бойынша Быструха ауылдық округінің аумағы облыстың солтүстік-шығысында орналасқан. Аудан аумағының үштен екісін таулы Тайга алып жатыр. Климаты континенттік. Жауын-шашын жылына орта есеппен 600-700 мм. Олардың максималды саны қыста түседі.

Топырағы қоңыр, қара топырақты, таулы-шалғынды, таулы-тундралы.

Быструха ауылдық округінің аумағында ветеринариялық пункт және мал қорымы бар.

Быструха ауылдық округінде мал айдауға арналған сервитуттар орнатылмаған.



2021 жылдың 1 қаңтарына Быструха ауылдық округінде 391 бас ірі қара, оның ішінде аналық мал басы 173 бас, ұсақ мал басы 109 бас, жылқы 49 бас.

№	Елді мекендер	халық				ш/қ және ЖШС				Барлығы:			
		ІҚМ		Ұ М барлығы	жылқы	ІҚМ		Ұсақ мал	Жылқы	ІҚМ		Ұсақ мал	Жылқы
		барлығы	соның ішінде сауын			Барлығы	соның ішінде сауын			Барлығы	соның ішінде сауын		
1	Быструха ауылы	227	103	83	38	33	32	0	3	260	135	83	41
2	Зимовье Ұ ауылы	46	13	26	2	85	25	0	6	131	38	26	8
	<b>ЖИЫНЫ</b>	273	116	109	40	118	57	0	9	391	173	109	49

Быструха ауылдық округі бойынша ауыл шаруашылығы жануарларын қамтамасыз ету үшін елді мекендер шегінде 2847 га жайылымдық жер бар.

Ауыл шаруашылығы жануарларының аналық (сауын) басын күтіп-бағу бойынша халықтың мұқтажы үшін жайылымдық алқаптардың қажеттілігі 348 гектарды құрайды, толық қамтамасыз етілді.

№	Елді мекен	Жайылым алаңы, (га)	Сауын сиырлардың болуы (бас.)	Жайылымдардың 1 басқа қажеттілік нормасы., (га)	Жайылымдардың қажеттілігі, (га)	Жайылымдар мен қамтамасыз етілмеген (га)	Артық, (га)
1	Быструха ауылы	2104	103	3	309	-	1795
2	Зимовье ауылы	743	13	3	99	-	704
	<b>ЖИЫНЫ</b>	2847	116	3	348	-	2499

Халықтың басқа ауыл шаруашылығы жануарларын жаю бойынша жайылымдық алқаптарының қажеттілігі 726 га құрайды, толық қамтамасыз етілген.

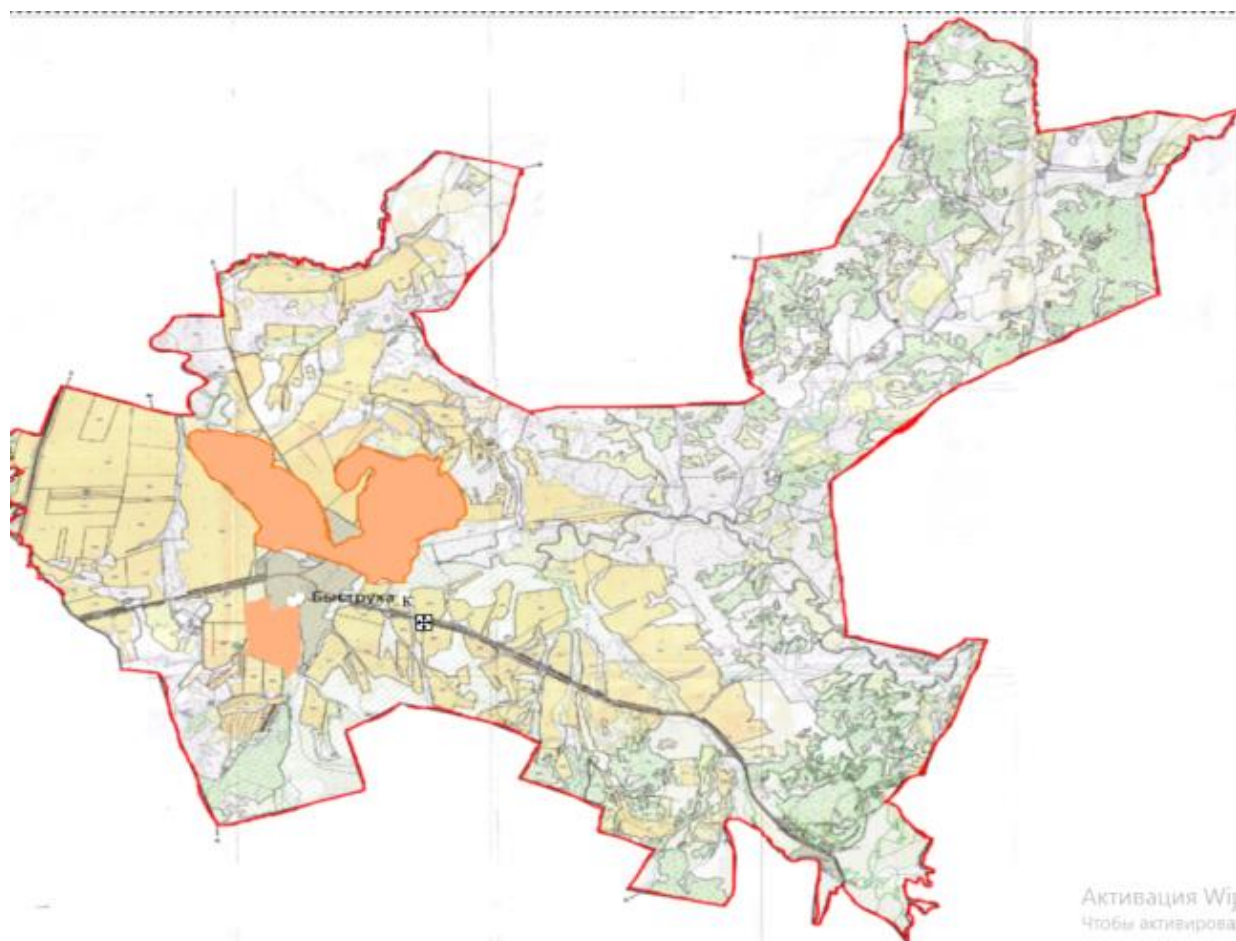
№	Елді мекендер	халық			Жайылымдардың 1 басқа қажеттілік нормасы., (га)			Жайылымдардың қажеттілігі, (га)			
		ІҚМ	Ұсақ мал	Жылқы	ІҚМ	Ұсақ мал	Жылқы	ІҚМ	Ұсақ мал	Жылқы	Жиыны
1	Быструха ауылы				3	0,5	5	372	42	190	604
2	Зимовье ауылы	33	26	2	3	0,5	5	99	13	10	122
	<b>ЖИЫНЫ</b>	157	109	40	3	0,5	5	471	55	200	726

Быструха ауылының жергілікті тұрғындарына мал жаю үшін Быструха ауылының шығысында орналасқан 1 табын ұйымдастырылды, суат Убинка өзенінен жүзеге асырылады.

Быструха ауылдық округінің ЖШС, шаруа және фермер қожалықтарындағы (агроқұрылымдар) мал басы: ірі қара мал 118 бас, жылқы 9 бас құрайды.

№	Елді мекен	Ауданы (га)	Түрлері бойынша малдың болуы, (бас)			Жайылымдардың 1 басқа қажеттілік нормасы., (га)			Жайылымдардың қажеттілігі, (га)			
			ІҚМ	Ұсақ мал	Жылқы	ІҚМ	Ұсақ мал	Жылқы	ІҚМ	Ұсақ мал	Жылқы	Жиынты
1	Быструха ауылдық округі	2526	118		9	3	0,5	5	354		45	399

**Быструха ауылдық округі аумағында жер санаттары, жер учаскелерінің меншік иелері және жер пайдаланушылар бөлінісінде жайылымдардың құқық белгілейтін құжаттар негізінде орналасу схемасы (картасы)**



Шартты белгілер



Ауылдық округтердің шекаралары



Ауыл шаруашылығы мақсатындағы жерлер санатының жайылымдары

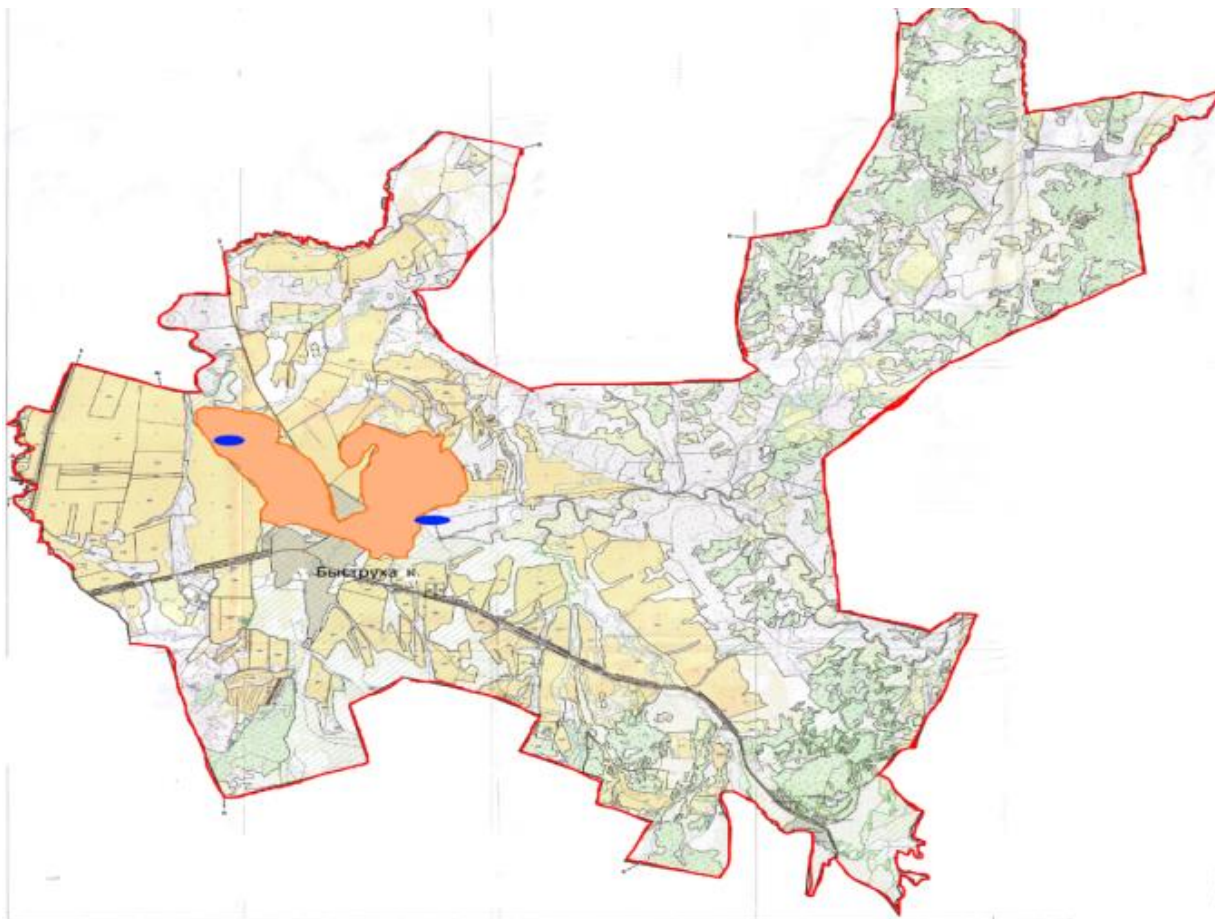


Елді мекендер санатының жайылымы





**Жайылым айналымдарының қолайлы схемалары Бір табынға (табынға) арналған екі жолақты жайылым айналымының схемасы**

Жыл	Учаскелер	
	1	2
2022	(К-Ж-К)	(демалыс)
2023	(К-Ж-К)	(К-Ж-К)
(К-Ж-К) көктем-жаз-күз		

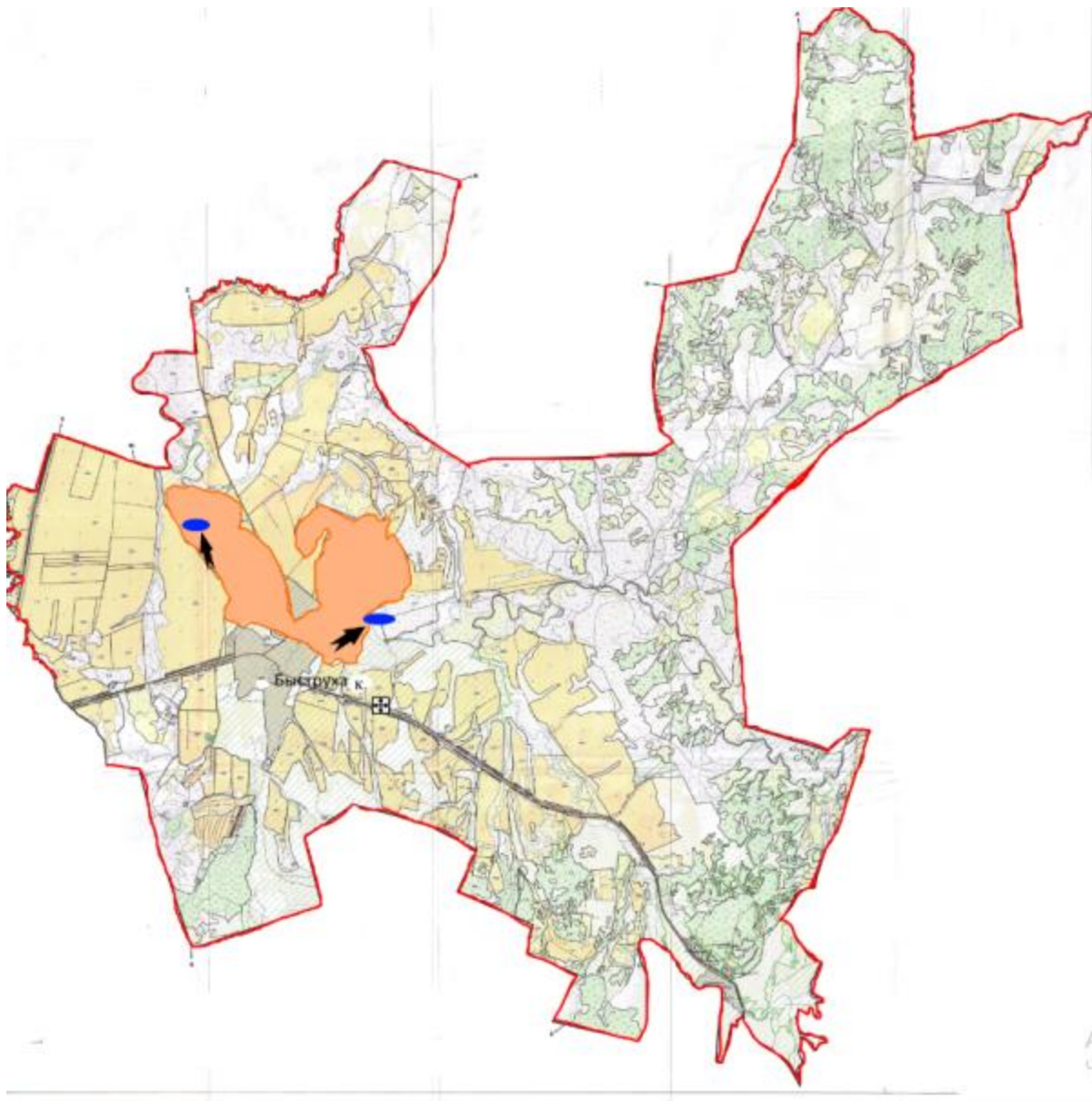
**Жайылымдардың, оның ішінде маусымдық жайылымдардың сыртқы және ішкі шекаралары мен аландары, жайылымдық инфрақұрылым объектілері белгіленген карта**



Шартты белгілер






- |   |                                  |
|---|----------------------------------|
|  | Ауылдық округтердің шекаралары   |
|  | Маусымдық жайылым учаскелері     |
|  | Елді мекендер санатының жайылымы |
|  | Суар                             |

**Жайылым пайдаланушылардың су тұтыну нормасына сәйкес жасалған су көздеріне (көлдерге, өзендерге, тоғандарға, копандарға, суару немесе суландыру каналдарына, құбырлы немесе шахталы құдықтарға) қол жеткізу схемасы**

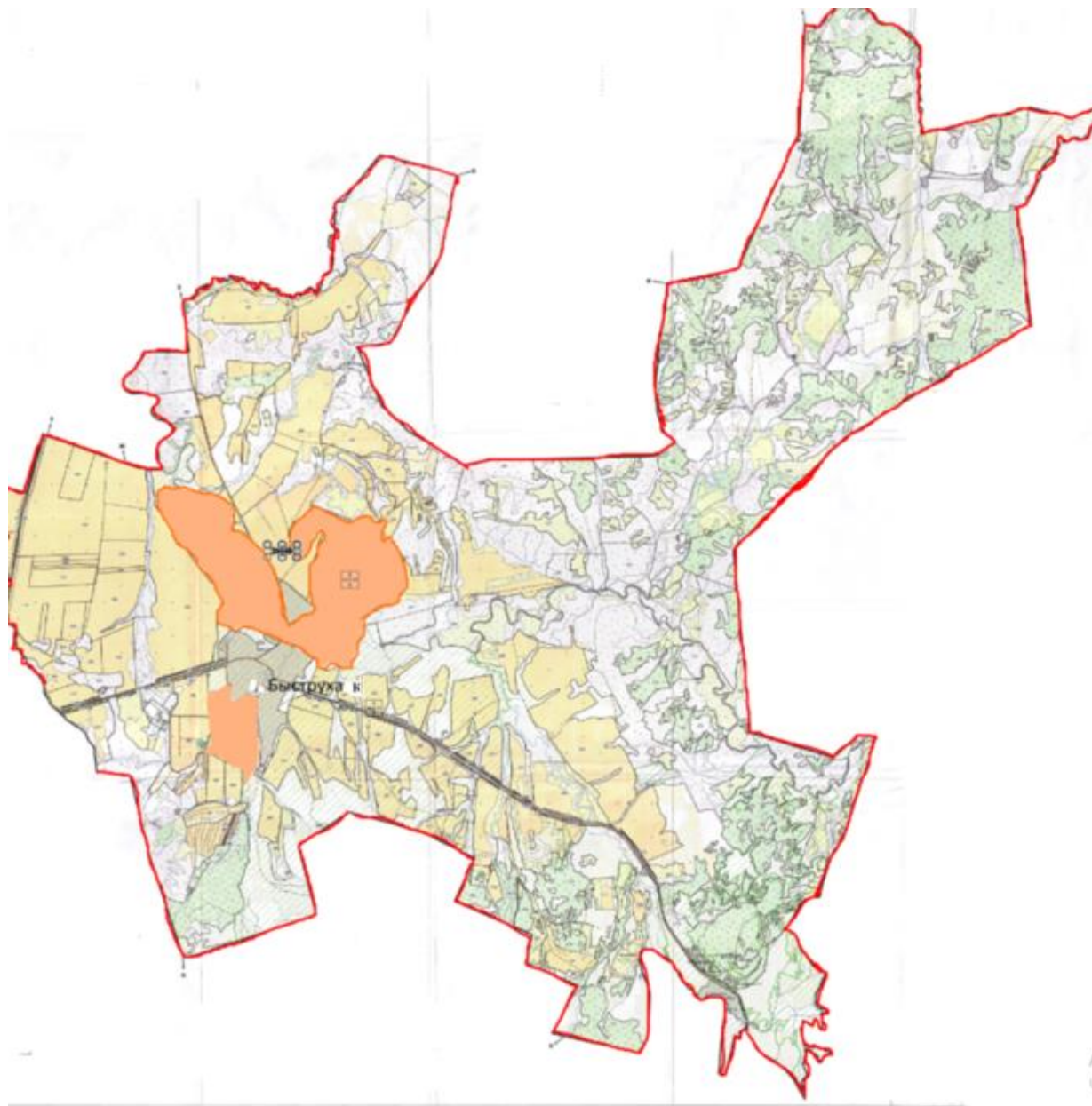


А  
4

Шартты белгілер

-  Ауылдық округтердің шекаралары
-  Маусымдық жайылым учаскелері
-  Елді мекендер санатының жайылымы
-  Суар
-  Жайылым пайдаланушылардың су көздеріне кіруі

Ауыл, кент, ауылдық округ маңында орналасқан жайылымдармен қамтамасыз етілмеген жеке және (немесе) заңды тұлғалардың ауыл шаруашылығы жануарларының мал басын шалғайдағы жайылымдарға орналастыру схемасы

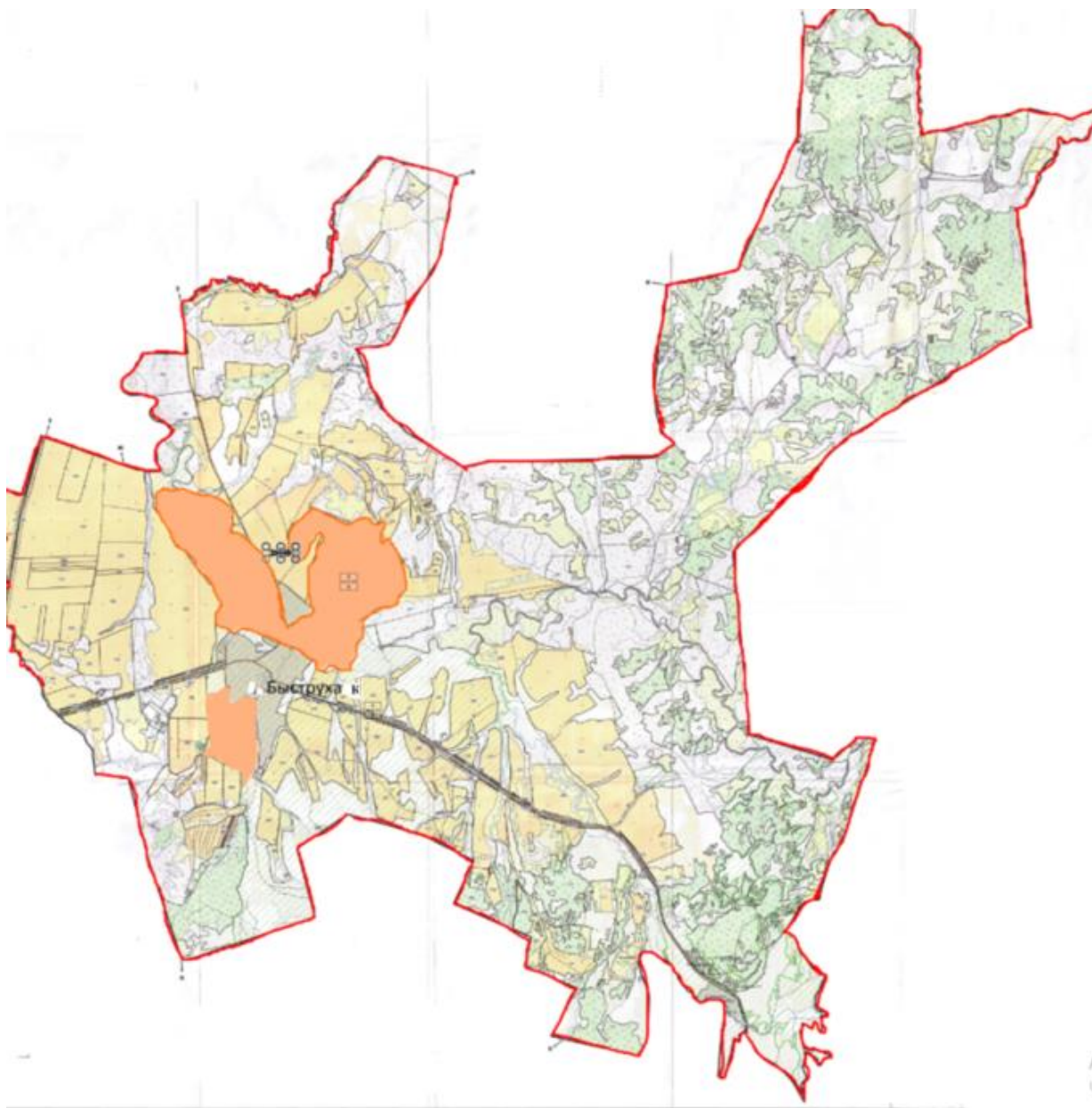


Шартты белгілер



Жайылымы жоқ жеке және (немесе) заңды тұлғалардың ауыл шаруашылығы жануарларының мал басын орналастыру үшін жайылымдарды қайта бөлу және оны берілетін жайылымдарға ауыстыру схемасы

**Быструха ауылдық округінде орналасқан жайылымдармен қамтамасыз етілмеген жеке және (немесе) заңды тұлғалардың ауыл шаруашылығы жануарларының мал басын шалғайдағы жайылымдарға орналастыру схемасы**



**Шартты белгілер**



Жайылымдармен қамтамасыз етілмеген жеке және (немесе) заңды тұлғалардың ауыл шаруашылығы жануарларының мал басын шалғайдағы жайылымдарға орналастыру

6

## **Ауыл шаруашылығы жануарларын жаю мен жылжытудың маусымдық маршруттарын белгілейтін жайылымдарды пайдалану жөніндегі күнтізбелік кесте**

Ауылдық округ	Малды шалғайдағы жайылымдарға айдау мерзімі	Шалғайдағы жайылымдардан жануарларды қайтару мерзімі
Быструха	мамыр	қазан

Глубокое аудандық  
мәслихатының

2021 жылғы 27 желтоқсандағы  
№ 14/7-VII шешіміне  
9 қосымша

## **Краснояр ауылдық округі бойынша 2022-2023 жылдарға арналған жайылымдарды басқару және оларды пайдалану жөніндегі жоспар**

Осы 2022-2023 жылдарға арналған Краснояр ауылдық округі бойынша жайылымдарды басқару және оларды пайдалану жөніндегі жоспар (бұдан әрі-жоспар) "Жайылымдар туралы" Қазақстан Республикасының заңдарына, Қазақстан Республикасы Премьер-Министрі орынбасарының бұйрығына сәйкес әзірленді - "Жайылымдарды ұтымды пайдалану қағидаларын бекіту туралы" Қазақстан Республикасы Ауыл шаруашылығы министрінің міндетін атқарушының 2017 жылғы 24 сәуірдегі № 173 бұйрығына (нормативтік құқықтық актілерді мемлекеттік тіркеу тізілімінде № 15090 болып тіркелген), "Жайылымдардың жалпы алаңына түсетін жүктеменің шекті жол берілетін нормасын бекіту туралы" Қазақстан Республикасы Ауыл шаруашылығы министрінің 2015 жылғы 14 сәуірдегі № 3-3/332 бұйрығына (нормативтік құқықтық актілерді мемлекеттік тіркеу тізілімінде № 11064 болып тіркелген) сәйкес жүзеге асырылады..

Жоспар жайылымдарды ұтымды пайдалану, азыққа қажеттілікті тұрақты қамтамасыз ету және жайылымдардың тозу процестерін болғызбау мақсатында қабылданады.

Жоспар құрамында:

- 1) Краснояр ауылдық округі аумағында жер санаттары, жер учаскелерінің меншік иелері және жер пайдаланушылар бөлінісінде жайылымдардың құқық белгілейтін құжаттар негізінде орналасу схемасы (картасы);
- 2) жайылым айналымдарының қолайлы схемалары;





2	Перевальное ауылы	364	172	746	16					364	172	746	16
	ЖИЫНЫ	878	465	1959	75					878	465	1959	75

Ауыл шаруашылығы жануарларының аналық (сауын) басын күтіп-бағу бойынша халықтың мұқтажы үшін жайылымдық алқаптардың қажеттілігі 1395 га құрайды, толық қамтамасыз етілген.

№	Елді мекен	Жайылым алаңы, (га)	Сауын сиырлардың болуы (бас.)	Жайылымдардың 1 басқа қажеттілік нормасы., (га)	Жайылымдардың қажеттілігі, (га)	Жайылымдармен қамтамасыз етілмеген (га)	Артық, (га)
1	Предгорное ауылы	1594	293	3	879		715
2	Перевальное ауылы	220	172	3	516	296	
	ЖИЫНЫ	1814	465	3	1395	296	715

Жергілікті халықтың басқа ауыл шаруашылығы жануарларын жаю бойынша жайылымдық жерлердің қажеттілігі 2594 га.

№	Елді мекендер	Халық			Жайылымдардың 1 басқа қажеттілік нормасы., (га)			Жайылымдардың қажеттілігі, (га)			
		ІҚМ	Ұсақ мал	Жылқы	ІҚМ	Ұсақ мал	Жылқы	ІҚМ	Ұсақ мал	Жылқы	Жиыны
1	Предгорное ауылы	221	1213	59	3	0,5	5	663	607	295	1565
2	Перевальное ауылы	192	746	16	3	0,5	5	576	373	80	1029
	ЖИЫНЫ	413	1959	75	3	0,5	5	1239	980	375	2594

2175 га жайылымдық жерге деген қажеттілік Березовка және Кожохово ауылдық округтерінің ауыл шаруашылығы мақсатындағы жерлерімен қамтамасыз етілген.

Предгорное ауылының жергілікті тұрғындарына мал жаю үшін 5 табын ұйымдастырылды:

1. Табын – "Колхоз" шағынауданы, Предгорное ауылының әкімдігінен ұжымшар бақшасына дейін, Ертіс өзені суат;

2. Табын - "Залив" шағын ауданы әкімдіктен мұсылман зиратына дейінгі жайылым, суат-бұлақтар;

3. Табын – "Станция" шағын ауданы ЭБЖ-500-ден Веселовка ауылдық округінің шекарасына дейін тау баурайы, суат - бұлақ бойында;

4. Табын – "РТС және Кирзавод" шағынауданы, құс қорасынан саяжайға дейінгі еңіс, суат-бұлақ;

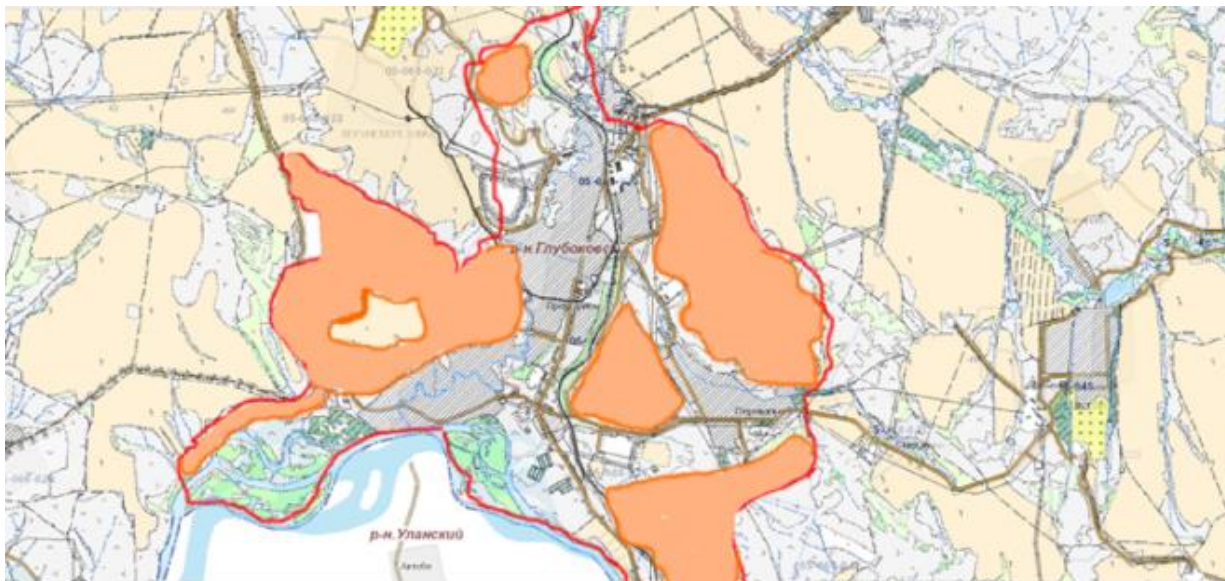
5. Табын - элеватор шағын ауданы, суат - Красноярка өзені.




Предгорное ауылының жергілікті тұрғындарына мал жаю үшін 2 табын ұйымдастырылды:

1. Табын – Перевальное ауылы, Перевальное ауылынан Сметанино ауылына дейін, суат - бұлақтар;

2. Табын – Перевальное ауылы, Перевальное ауылының солтүстік жағы, суат - бұлақтар.

Құқық белгілейтін құжаттар негізінде жер санаттары, жер учаскелерінің меншік иелері, жер пайдаланушылар бөлінісінде Краснояр ауылдық округі аумағында жайылымдардың орналасу схемасы (картасы)



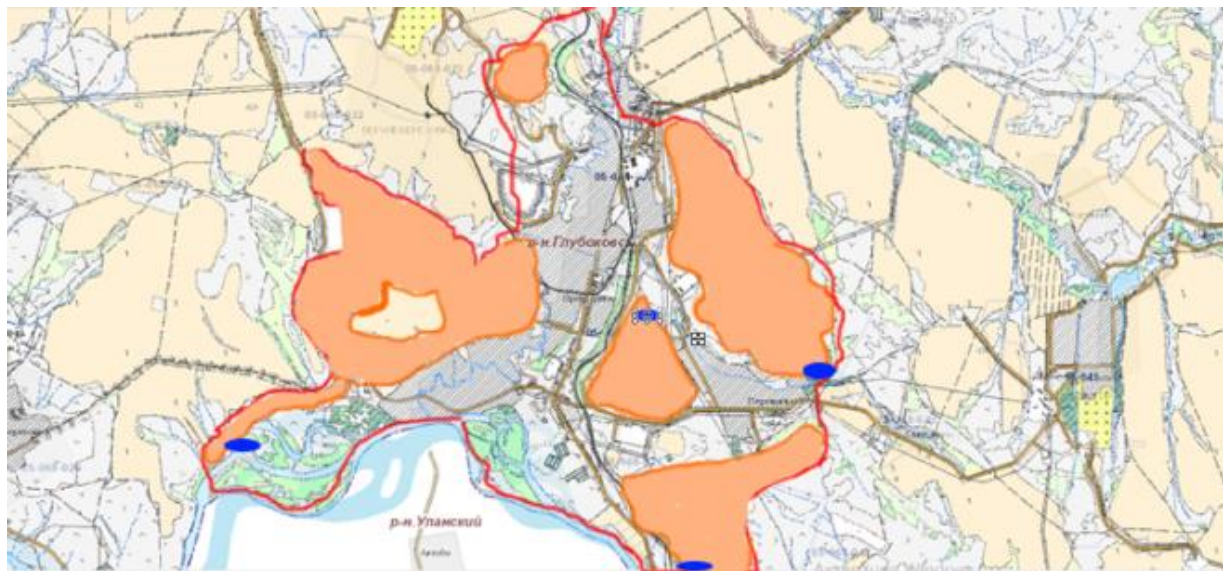
Шартты белгілер	
	Ауылдық округтердің шекаралары
	Ауыл шаруашылығы мақсатындағы жерлер санатының жайылымдары
	Елді мекендер санатының жайылымы

Жайылым айналымдарының қолайлы схемалары





## Бір табынға (табынға)арналған төрт жолақты жайылым айналымының схемасы

Жыл	Учаскелер				
	1	2	3	4	5
2022	(К-Ж-К)	(К-Ж-К)	(К-Ж-К)	демалыс	(К-Ж-К)
2023	(К-Ж-К)	демалыс	(К-Ж-К)	(К-Ж-К)	(К-Ж-К)
(К-Ж-К) көктем-жаз-күз					

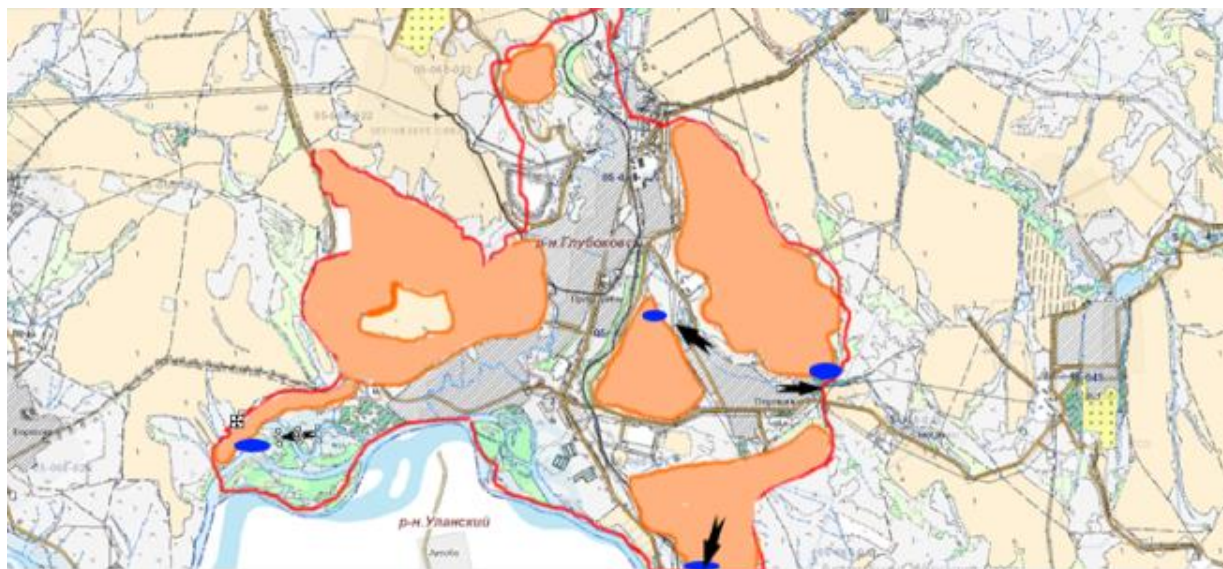
Жайылымдардың, оның ішінде маусымдық жайылымдардың сыртқы және ішкі шекаралары мен алаңдары, жайылымдық инфрақұрылым объектілері белгіленген карта



Шартты белгілер

-  Ауылдық округтердің шекаралары
-  Маусымдық жайылым учаскелері
-  Елді мекендер санатының жайылымы
-  Суат

Жайылым пайдаланушылардың су тұтыну нормасына сәйкес жасалған су көздеріне (көлдерге, өзендерге, тоғандарға, копандарға, суару немесе суландыру каналдарына, құбырлы немесе шахталы құдықтарға) қол жеткізу схемасы



Шартты белгілер

- Ауылдық округтердің шекаралары
- Маусымдық жайылым учаскелері
- Елді мекендер санатының жайылымы
- Суат
- Жайылым пайдаланушылардың су көздеріне кіруі

Ауыл шаруашылығы жануарларын жаю мен жылжытудың маусымдық маршруттарын белгілейтін жайылымдарды пайдалану жөніндегі күнтізбелік кесте

Ауылдық округі	Малды шалғайдағы жайылымдарға айдау мерзімі	Шалғайдағы жайылымдардан жануарларды қайтару мерзімі
Краснояр	мамыр	қазан

Глубокое аудандық  
мәслихатының

## **Секисовка ауылдық округі бойынша 2022-2023 жылдарға арналған жайылымдарды басқару және оларды пайдалану жөніндегі жоспар**

Осы Глубокое ауданының Секисовка ауылдық округі бойынша 2022-2023 жылдарға арналған жайылымдарды басқару және оларды пайдалану жөніндегі жоспар (бұдан әрі - жоспар) "Жайылымдар туралы" Қазақстан Республикасының Заңына, Қазақстан Республикасы Премьер-Министрі орынбасарының бұйрығына сәйкес әзірленді - Жайылымдарды ұтымды пайдалану қағидаларын бекіту туралы" Қазақстан Республикасы Ауыл шаруашылығы министрінің міндетін атқарушының 2017 жылғы 24 сәуірдегі № 173 бұйрығына (нормативтік құқықтық актілерді мемлекеттік тіркеу тізілімінде № 15090 болып тіркелген), "Жайылымдардың жалпы алаңына түсетін жүктеменің шекті жол берілетін нормасын бекіту туралы" Қазақстан Республикасы Ауыл шаруашылығы министрінің 2015 жылғы 14 сәуірдегі № 3-3/332 бұйрығына (нормативтік құқықтық актілерді мемлекеттік тіркеу тізілімінде № 11064 болып тіркелген) сәйкес жүзеге асырылады.

Жоспар жайылымдарды ұтымды пайдалану, азыққа қажеттілікті тұрақты қамтамасыз ету және жайылымдардың тозу процестерін болғызбау мақсатында қабылданады.

Жоспар құрамында:

- 1) Секисовка ауылдық округі аумағында жер санаттары, жер учаскелерінің меншік иелері және жер пайдаланушылар бөлінісінде жайылымдардың құқық белгілейтін құжаттар негізінде орналасу схемасы (картасы);
- 2) жайылым айналымдарының қолайлы схемалары;
- 3) жайылымдардың, оның ішінде маусымдық жайылымдардың сыртқы және ішкі шекаралары мен алаңдары, жайылымдық инфрақұрылым объектілері белгіленген карта ;
- 4) жайылым пайдаланушылардың су тұтыну нормасына сәйкес жасалған су көздеріне (көлдерге, өзендерге, тоғандарға, копандарға, суару немесе суландыру каналдарына, құбырлы немесе шахталы құдықтарға) қол жеткізу схемасы;
- 5) жайылымы жоқ жеке және (немесе) заңды тұлғалардың ауыл шаруашылығы жануарларының мал басын орналастыру үшін жайылымдарды қайта бөлу және оны берілетін жайылымдарға ауыстыру схемасы;
- 6) Секисовка ауылдық округінде орналасқан жайылымдармен қамтамасыз етілмеген жеке және (немесе) заңды тұлғалардың ауыл шаруашылығы жануарларының мал басын шалғайдағы жайылымдарға орналастыру схемасы;







3	в ка ауылы	47	112	35	3	0,5	5	141	56	175	372
4	Планид овка ауылы	28	20	4	3	0,5	5	84	10	20	114
	Жиыны	509	813	124	3	0,5	5	1527	407	620	2554

Секисовка ауылдық округінің ауыл шаруашылығы мақсатындағы жерлерінде жайылымдық алқаптарға қажеттілік 2441 га қамтамасыз етілді.

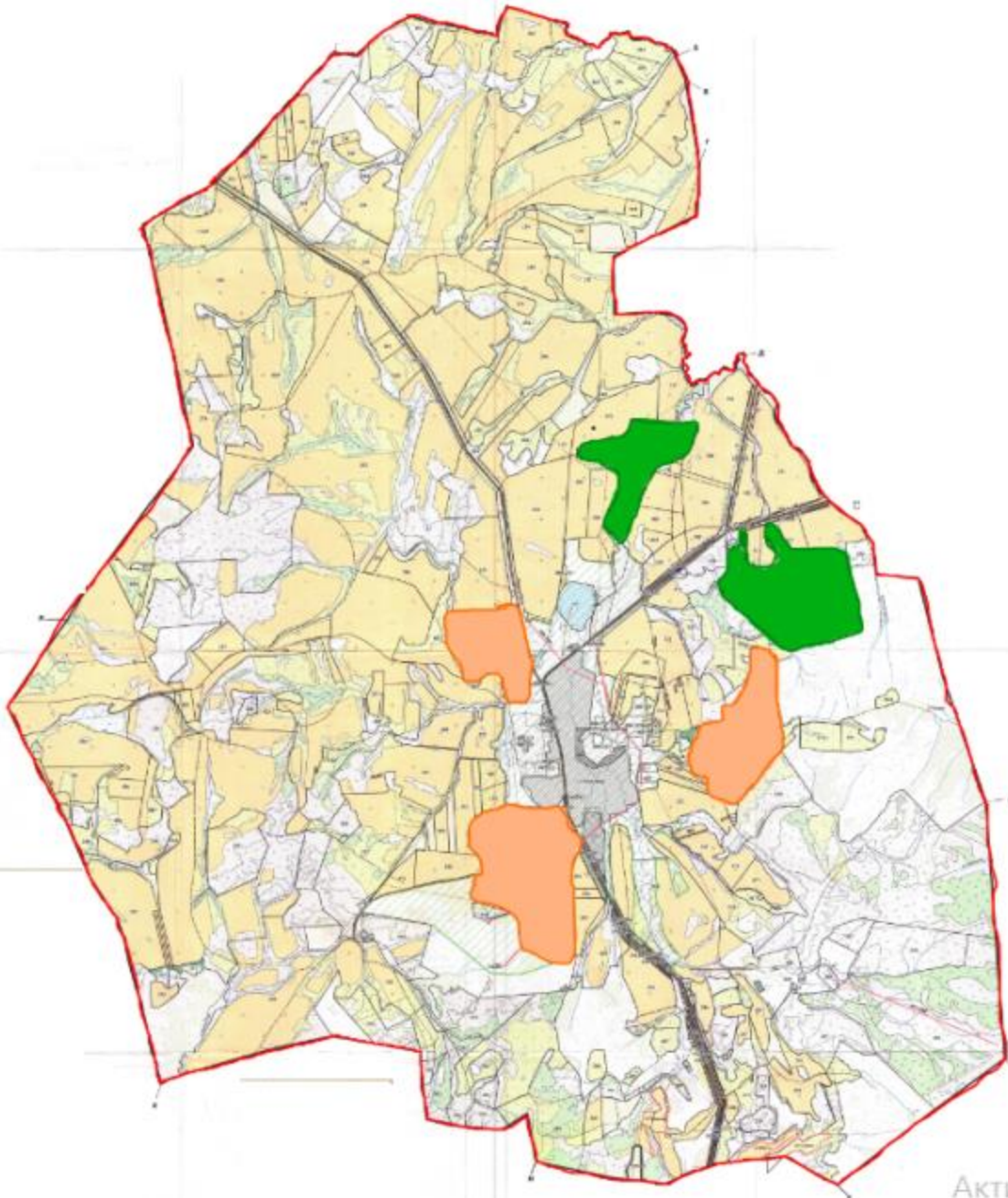
Секисовка ауылдық округінің жергілікті тұрғындарына мал жаю үшін 5 табын ұйымдастырылды:

- 1 табын- Секисовка селосының солтүстік жағы, суат-бұлақтар;
- 2 табын - Секисовка ауылының оңтүстік жағы, суат-бұлақтар;
- 3 табын - лог Планидовка ауылы, суат – Глубочанка өзені;
- 4 табын - лог Планидовка ауылы, суат- Глубочанка өзені;
- 5 табын - лог Ново-Михайловка ауылы, Зеленая гора, суат – Глубочанка өзені.

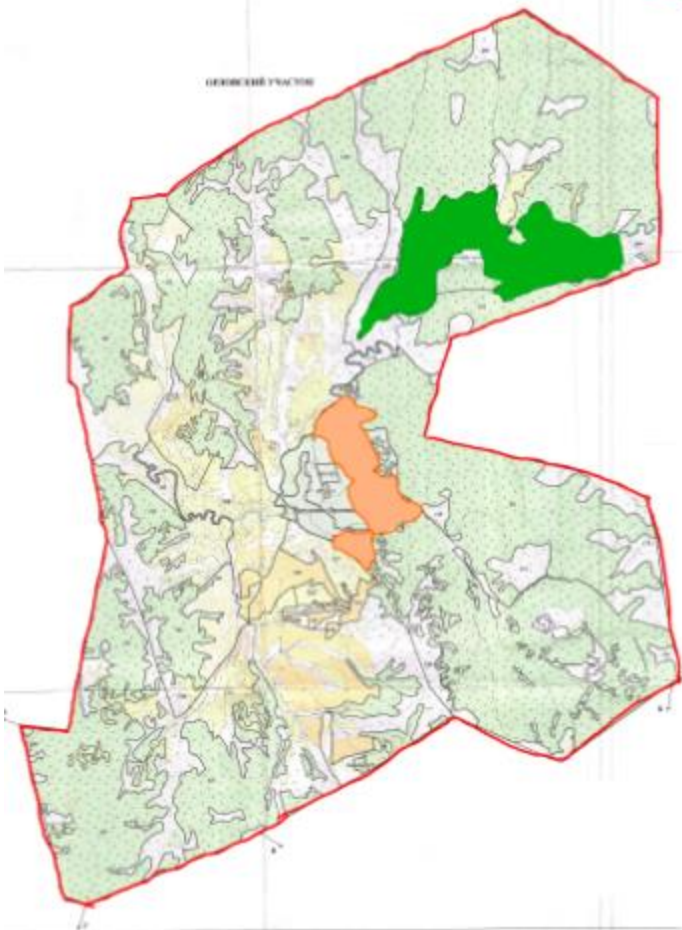
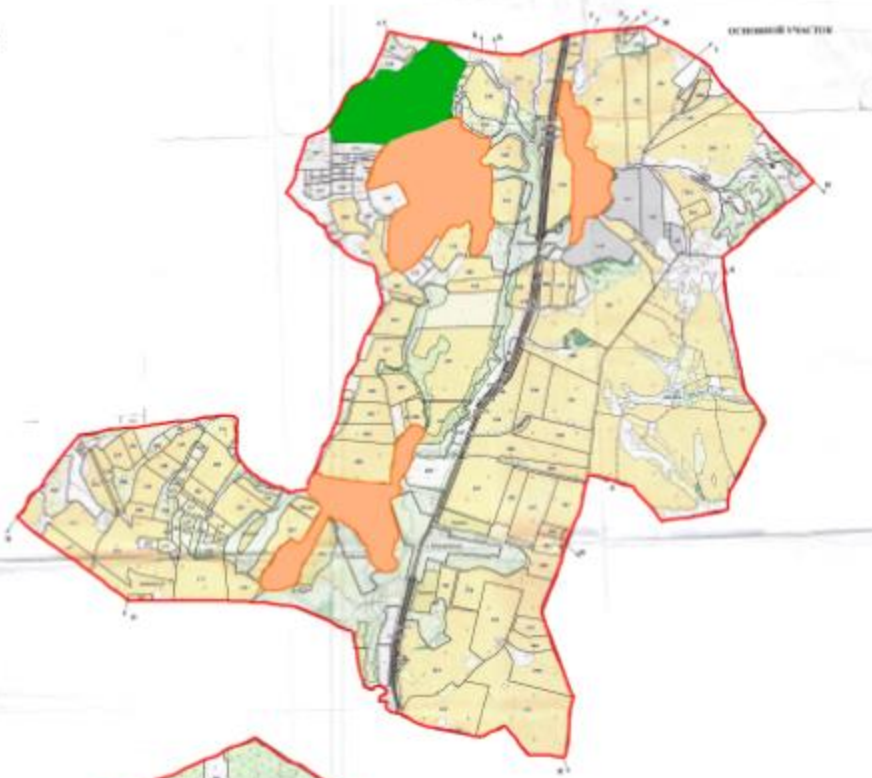
Секисовка ауылдық округінің ЖШС, шаруа және фермер қожалықтарындағы (агроқұрылымдар) мал басы құрайды: ірі қара мал 403 бас, ұсақ қара мал 202 бас, жылқы 86 бас.

№	Елді мекендер	Ауданы (га)	Түрлері бойынша малдың болуы, (бас)			Жайылымдардың 1 басқа қажеттілік нормасы., (га)			Жайылымдардың қажеттілігі, (га)			
			ІҚМ	Ұсақ мал	Жылқы	ІҚМ	Ұсақ мал	Жылқы	ІҚМ	Ұсақ мал	Жылқы	Жиыны
1	Секисовка ауылдық округі	7060	403	202	86	3	0,5	5	1209	111	430	1740

**Құқық белгілейтін құжаттар негізінде жер санаттары, жер учаскелерінің меншік иелері және жер пайдаланушылар бөлінісінде Секисовка ауылдық округі аумағында жайылымдардың орналасу схемасы (қартасы)**



Актив  
Чтобы:



Шартты белгілері



Ауылдық округтердің шекаралары



Ауыл шаруашылығы мақсатындағы жерлер санатының жайылымдары



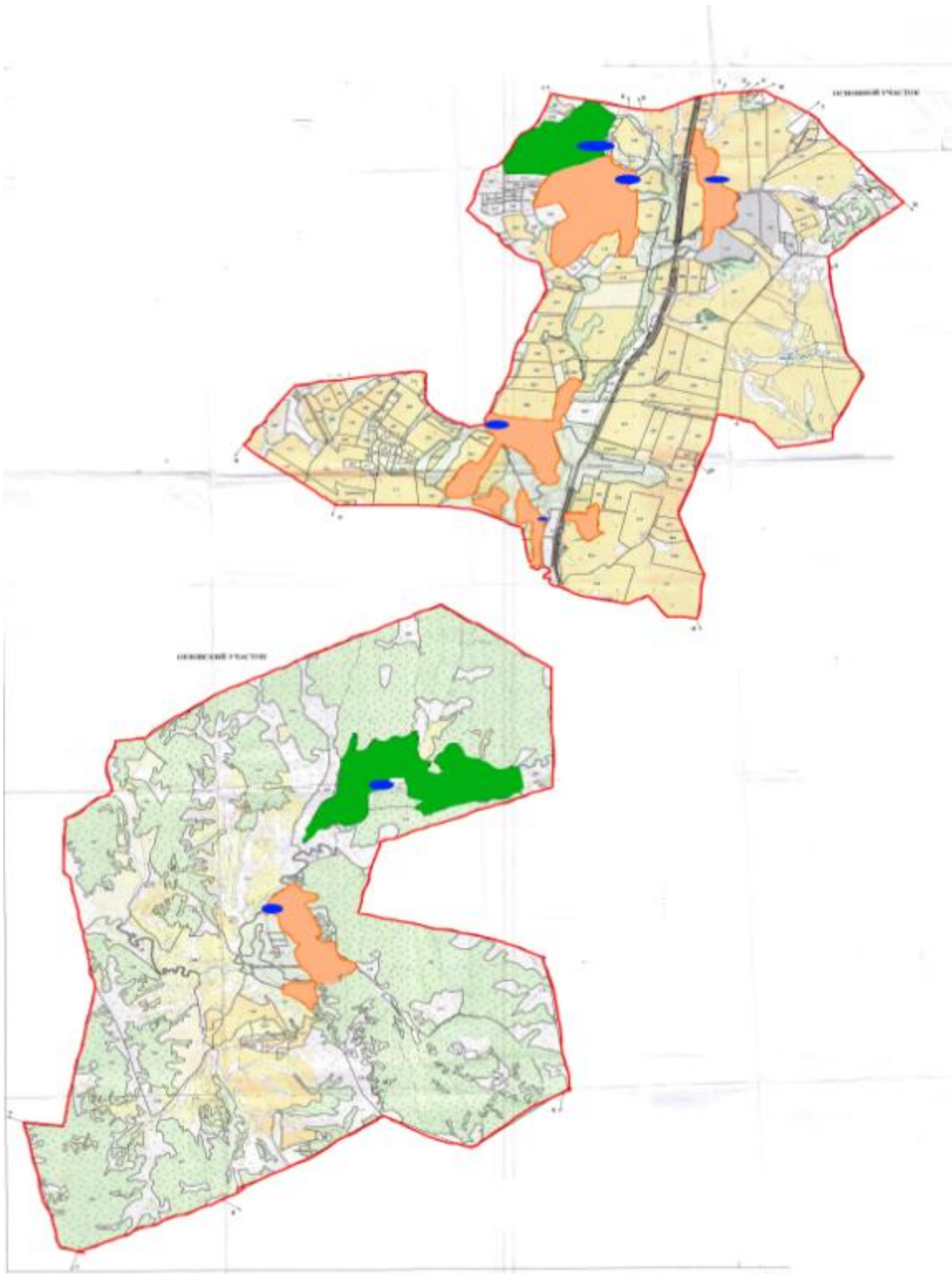
Елді мекендер санатының жайылымы

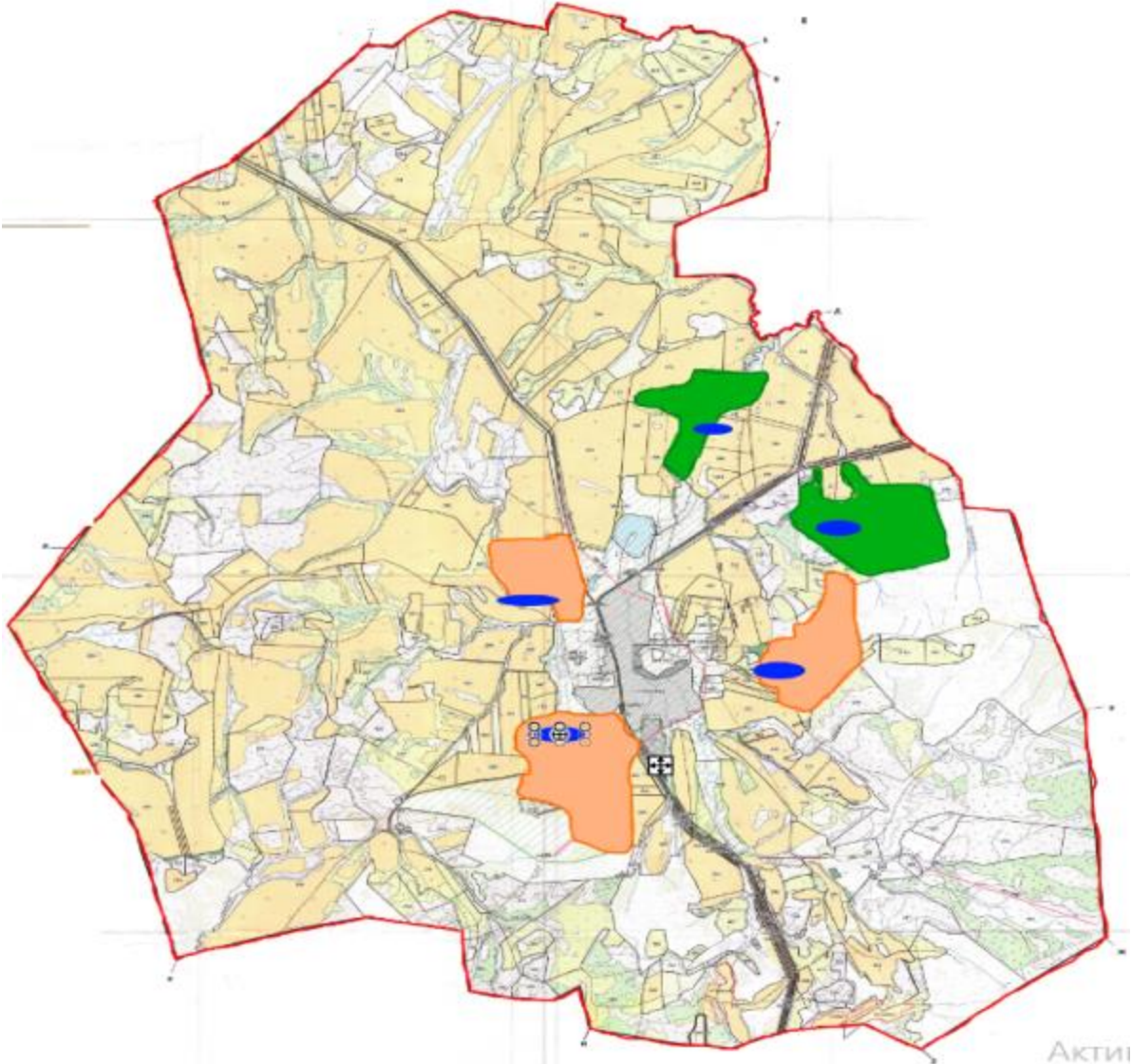
**Жайылым айналымдарының қолайлы схемалары Бір табынға (табынға) арналған екі жолақты жайылым айналымының схемасы**

Жыл	Учаскелер	
	1	2
2022	(К-Ж-К)	(демалыс)
2023	(К-Ж-К)	(К-Ж-К)

(К-Ж-К) – көктем – жаз - күз





**Жайылымдардың, оның ішінде маусымдық жайылымдардың сыртқы және ішкі шекаралары мен алаңдары, жайылымдық инфрақұрылым объектілері белгіленген карта**



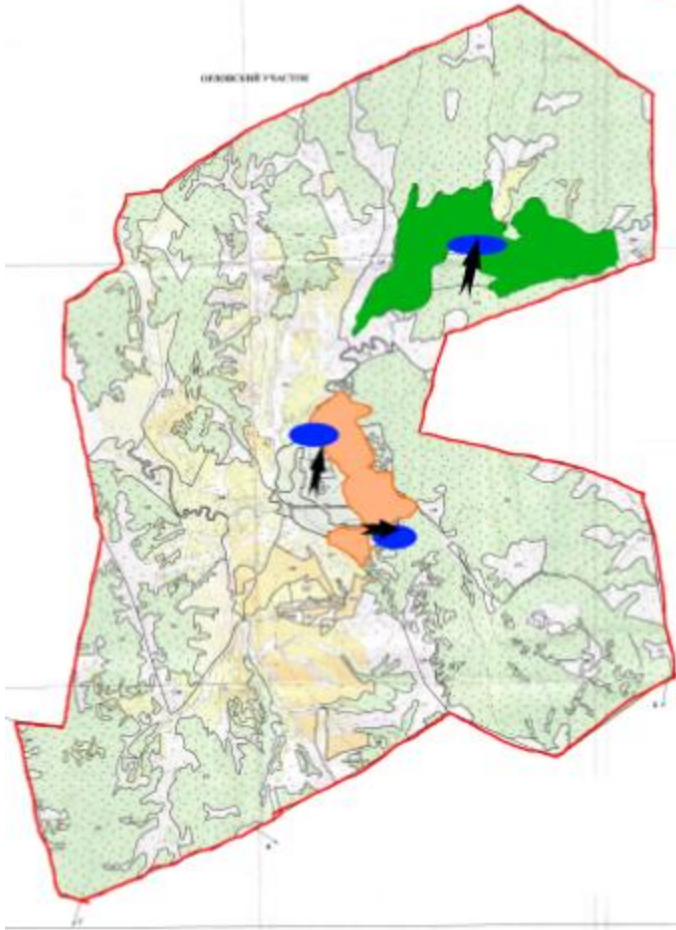
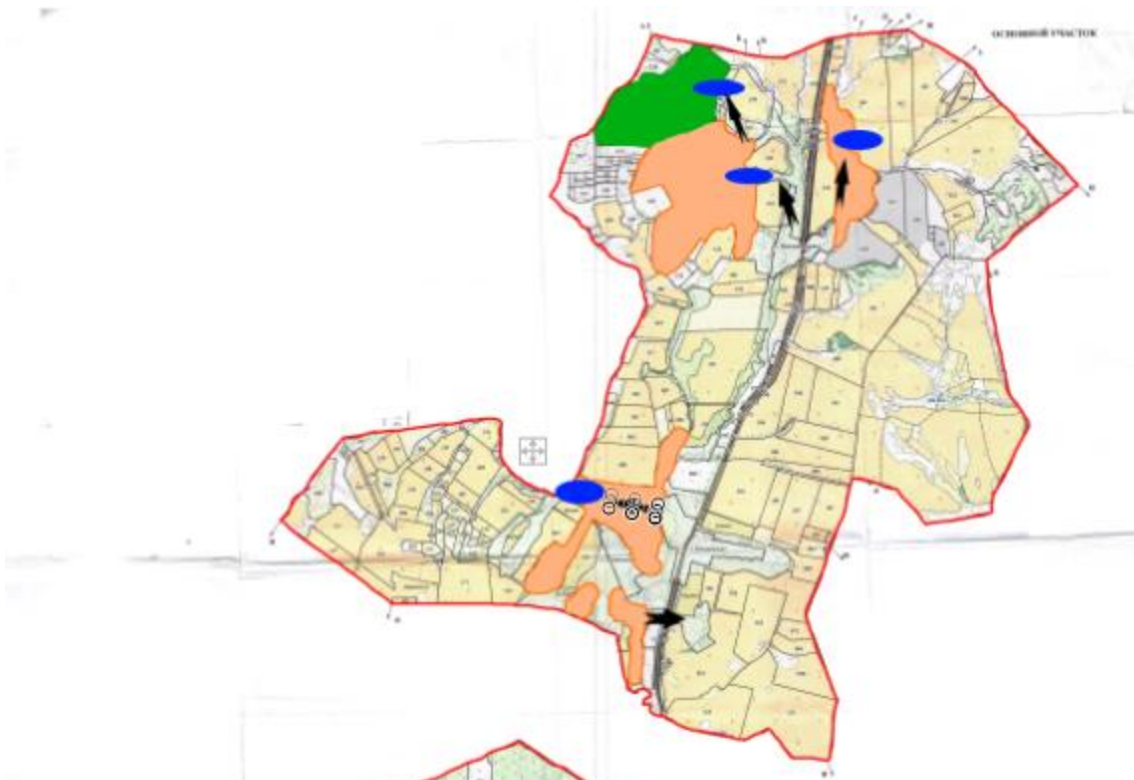


АКТИ

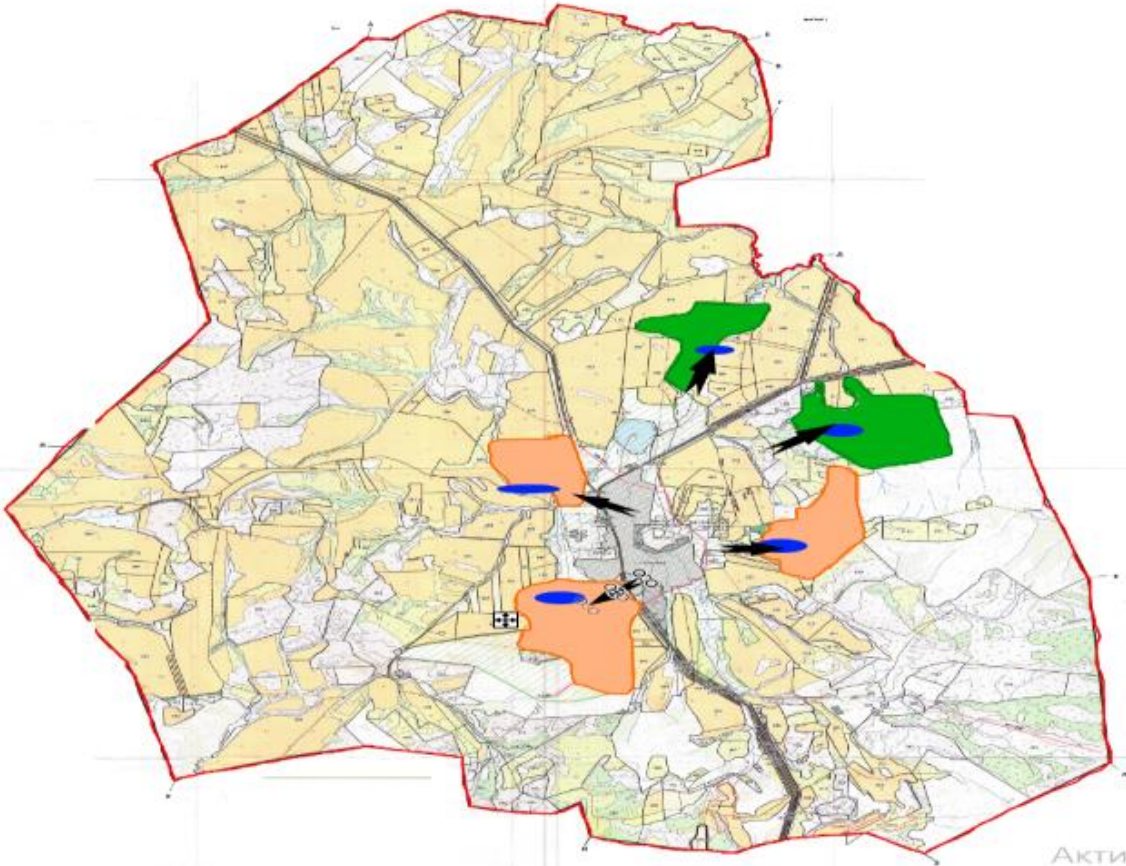
Шартты белгілер

-  Ауылдық округтердің шекаралары
-  Маусымдық жайылым учаскелері
-  Елді мекендер санатының жайылымы
-  Суат

**Жайылым пайдаланушылардың су тұтыну нормасына сәйкес жасалған су көздеріне (көлдерге, өзендерге, тоғандарға, копандарға, суару немесе суландыру каналдарына, құбырлы немесе шахталы құдықтарға) қол жеткізу схемасы**










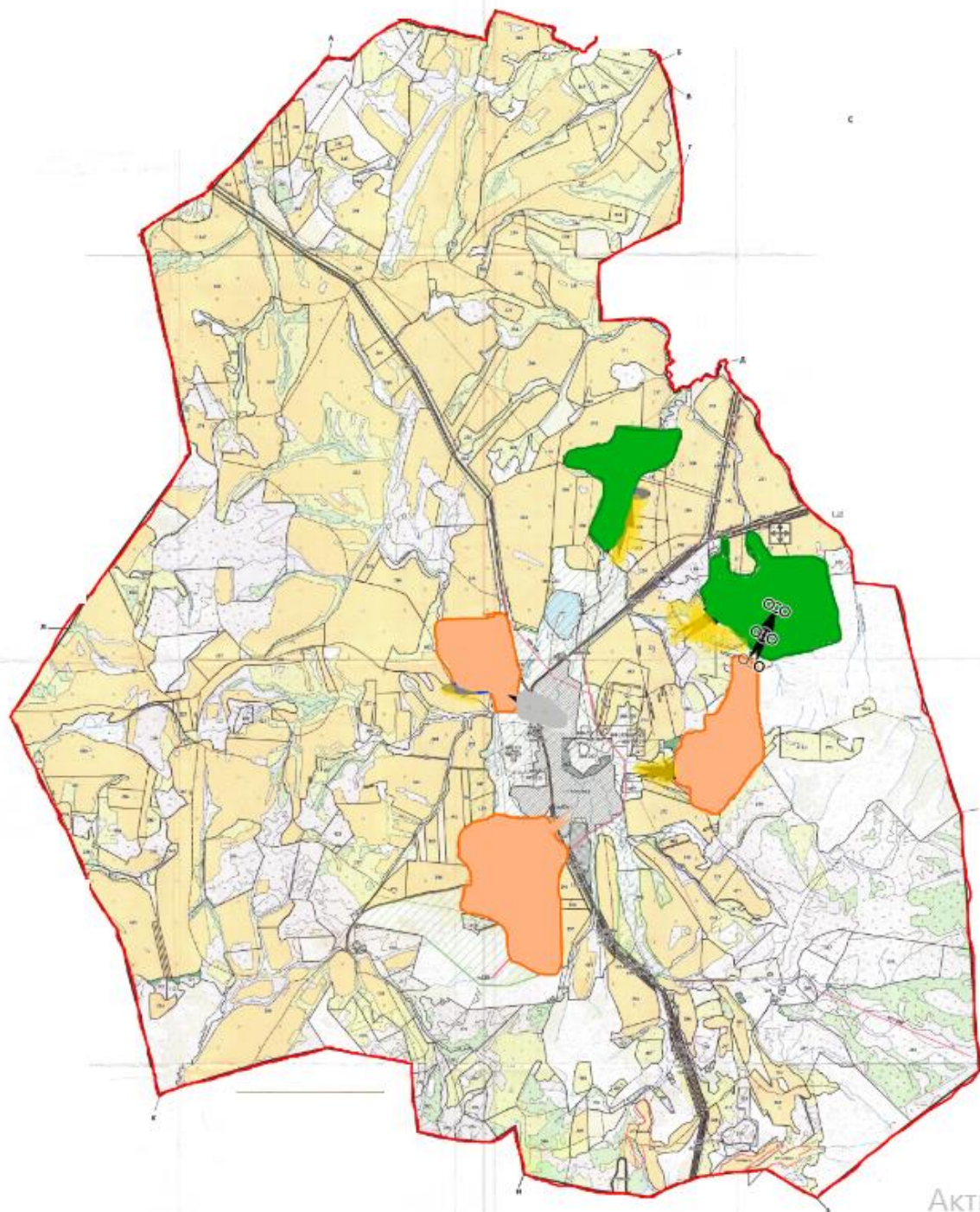


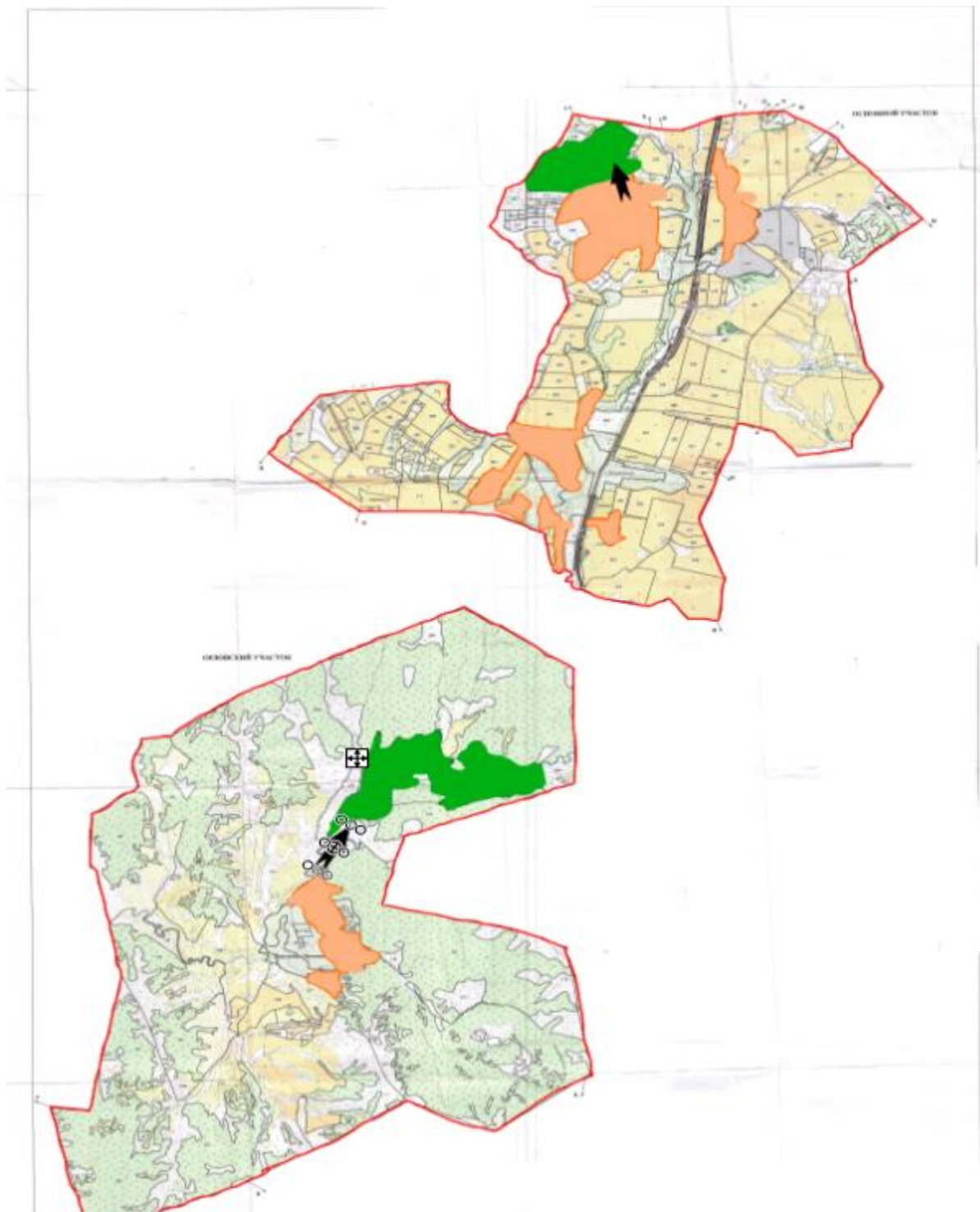
Ақти  
 Чтобы

Шартты белгілер

-  Ауылдық округтердің шекаралары
-  Маусымдық жайылым учаскелері
-  Елді мекендер санатының жайылымы
-  Суат
-  Жайылым пайдаланушылардың су көздеріне кіруі

**Жайылымы жоқ жеке және (немесе) заңды тұлғалардың ауыл шаруашылығы жануарларының мал басын орналастыру үшін жайылымдарды қайта бөлу және оны берілетін жайылымдарға ауыстыру схемасы**





**Шартты белгілер**



Жайылымы жоқ жеке және (немесе) заңды тұлғалардың ауыл шаруашылығы жануарларының мал басын орналастыру үшін жайылымдарды қайта бөлу және оны берілетін жайылымдарға ауыстыру схемасы

**Секисовка ауылдық округінде орналасқан жайылымдармен қамтамасыз етілмеген жеке және (немесе) заңды тұлғалардың ауыл шаруашылығы жануарларының мал басын шалғайдағы жайылымдарға орналастыру схемасы**

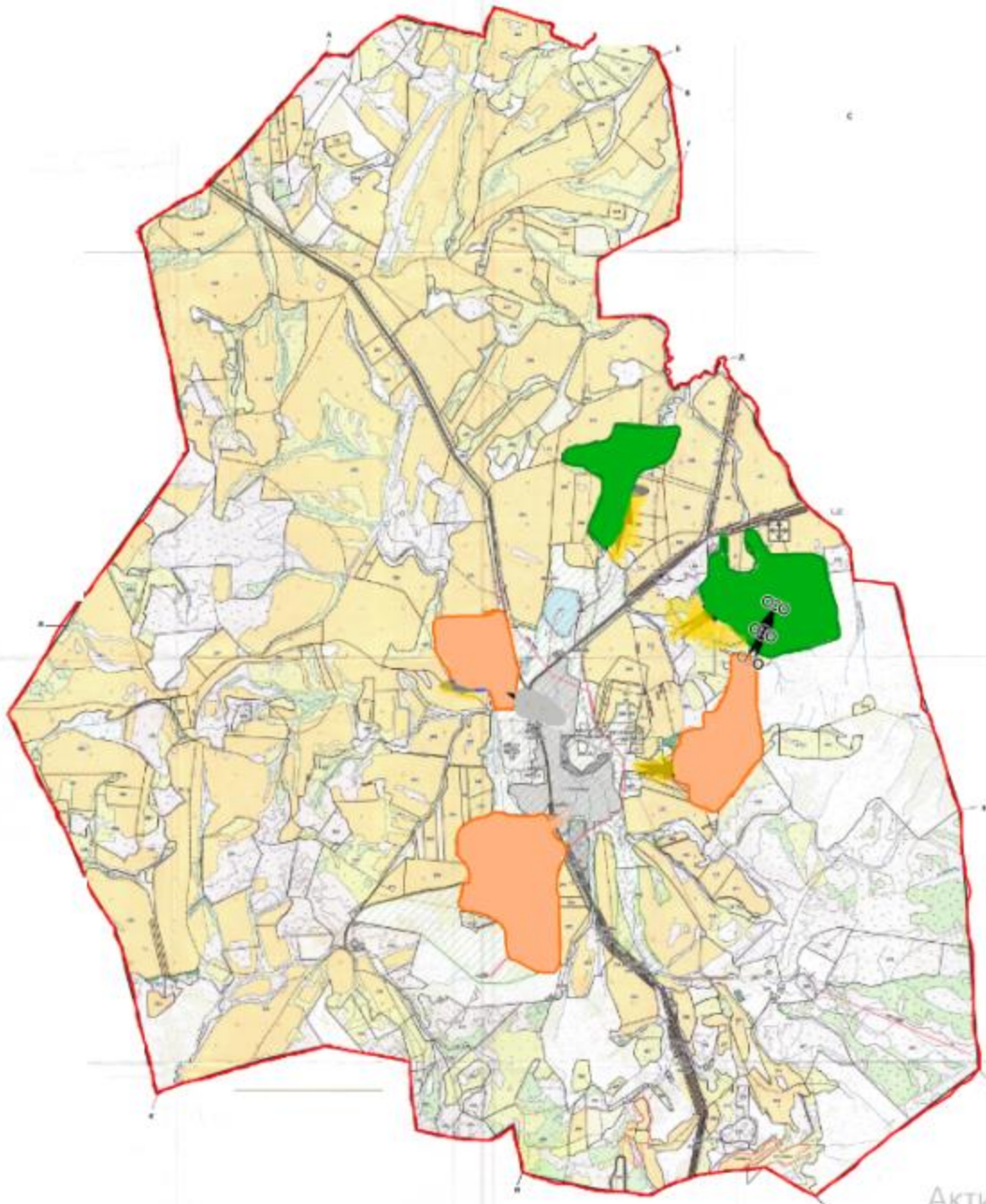
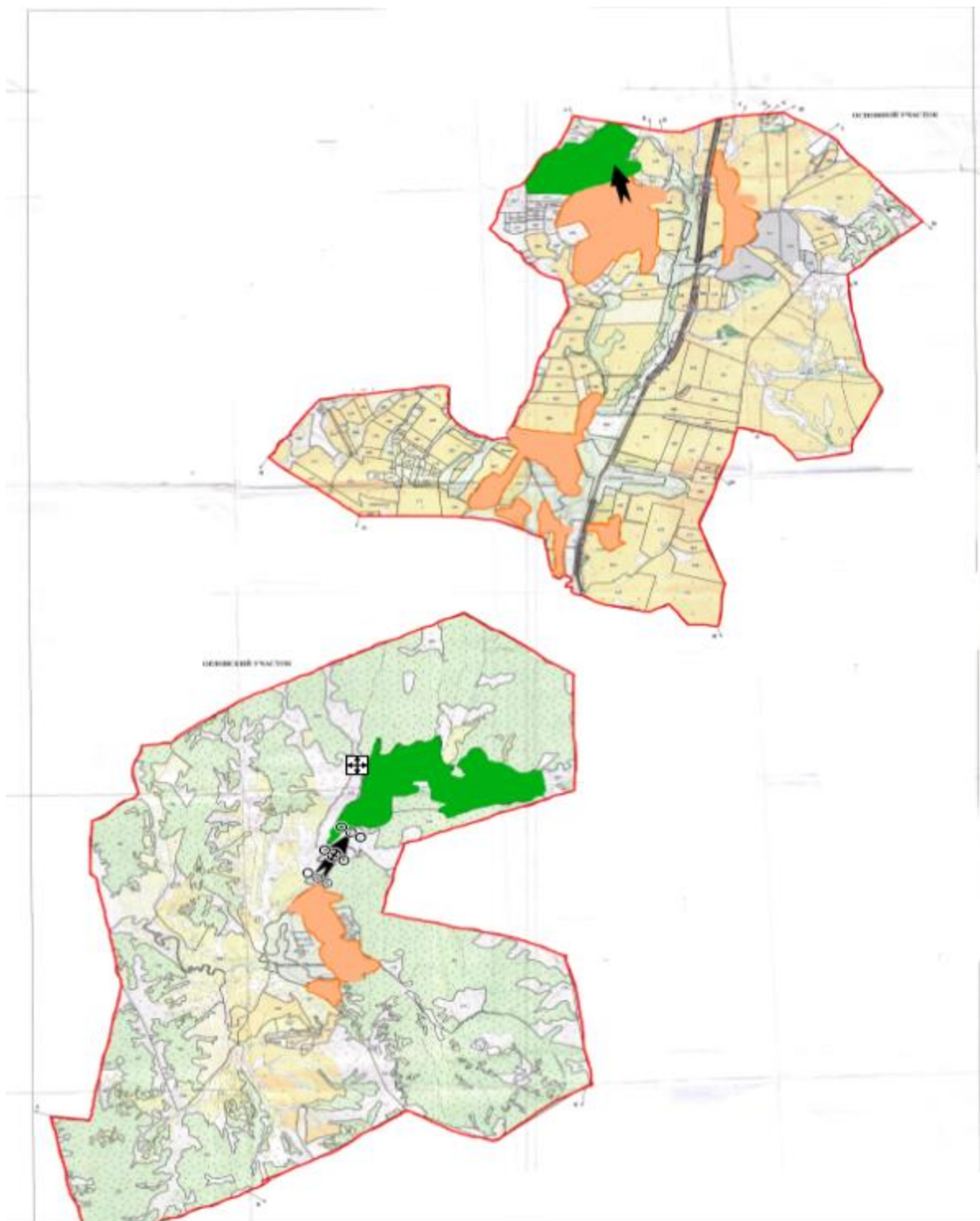


Схема границ населенного пункта

АКТИ  
Чтобь



**Шартты белгілер:**



Жайылымдармен қамтамасыз етілмеген жеке және (немесе) заңды тұлғалардың ауыл шаруашылығы жануарларының мал басын шалғайдағы жайылымдарға орналастыру

**Ауыл шаруашылығы жануарларын жаю мен жылжытудың маусымдық маршруттарын белгілейтін жайылымдарды пайдалану жөніндегі күнтізбелік кесте**

Ауылдық округ	Малды шалғайдағы жайылымдарға айдау мерзімі	Шалғайдағы жайылымдардан жануарларды қайтару мерзімі
Секисовка	мамыр	қазан

Глубокое аудандық  
мәслихатының  
2021 жылғы 27 желтоқсандағы  
№ 14/7-VII шешіміне  
11 қосымша

**Малоубинка ауылдық округі бойынша 2022-2023 жылдарға арналған жайылымдарды басқару және оларды пайдалану жөніндегі жоспар**

Осы Глубокое ауданының Малоубинка ауылдық округі бойынша 2022-2023 жылдарға арналған жайылымдарды басқару және оларды пайдалану жөніндегі жоспар (бұдан әрі - жоспар) "Жайылымдар туралы" Қазақстан Республикасының заңдарына, Қазақстан Республикасы Премьер-Министрі орынбасарының бұйрығына сәйкес әзірленді - Жайылымдарды ұтымды пайдалану қағидаларын бекіту туралы" Қазақстан Республикасы Ауыл шаруашылығы министрінің міндетін атқарушының 2017 жылғы 24 сәуірдегі № 173 бұйрығына (нормативтік құқықтық актілерді мемлекеттік тіркеу тізілімінде № 15090 болып тіркелген), "Жайылымдардың жалпы алаңына түсетін жүктеменің шекті жол берілетін нормасын бекіту туралы" Қазақстан Республикасы Ауыл шаруашылығы министрінің 2015 жылғы 14 сәуірдегі № 3-3/332 бұйрығына (нормативтік құқықтық актілерді мемлекеттік тіркеу тізілімінде № 11064 болып тіркелген) сәйкес жүзеге асырылады.

Жоспар жайылымдарды ұтымды пайдалану, азыққа қажеттілікті тұрақты қамтамасыз ету және жайылымдардың тозу процестерін болғызбау мақсатында қабылданады.

Жоспар құрамында:

1) құқық белгілейтін құжаттар негізінде жер санаттары, жер учаскелерінің меншік иелері және жер пайдаланушылар бөлінісінде Малоубинка ауылдық округі аумағында жайылымдардың орналасу схемасы (картасы).;

2) жайылым айналымдарының қолайлы схемалары;

3) жайылымдардың, оның ішінде маусымдық жайылымдардың сыртқы және ішкі шекаралары мен алаңдары, жайылымдық инфрақұрылым объектілері белгіленген карта

;

4) жайылым пайдаланушылардың су тұтыну нормасына сәйкес жасалған су көздеріне (көлдерге, өзендерге, тоғандарға, копандарға, суару немесе суландыру каналдарына, құбырлы немесе шахталы құдықтарға) қол жеткізу схемасы;

5) жайылымы жоқ жеке және (немесе) заңды тұлғалардың ауыл шаруашылығы жануарларының мал басын орналастыру үшін жайылымдарды қайта бөлу және оны берілетін жайылымдарға ауыстыру схемасы;

6) Малоубинка ауылдық округінде орналасқан жайылымдармен қамтамасыз етілмеген жеке және (немесе) заңды тұлғалардың ауыл шаруашылығы жануарларының мал басын шалғайдағы жайылымдарға орналастыру схемасы.

7) ауыл шаруашылығы жануарларын жаю мен жылжытудың маусымдық маршруттарын белгілейтін жайылымдарды пайдалану жөніндегі күнтізбелік кесте.

Жоспар жайылымдарды геоботаникалық зерттеп-қараудың жай-күйі туралы мәліметтерді, ветеринариялық-санитариялық объектілер туралы мәліметтерді, ауыл шаруашылығы жануарлары бастарының саны туралы деректерді ескере отырып, олардың иелерін көрсете отырып қабылданды - түрлері мен жас топтары бойынша қалыптастырылған үйірлердің, отарлардың, табындардың саны туралы деректерді, шалғайдағы жайылымдарда жаю үшін ауыл шаруашылығы жануарларының мал басын қалыптастыру туралы мәліметтерді, ауыл шаруашылығы жануарларын мәдени және аридтік жайылымдарда жаю ерекшеліктерін, мал айдауға арналған сервитуттар туралы мәліметтерді және мемлекеттік органдар, жеке және (немесе) заңды тұлғалар ұсынған өзге де деректерді қамтитын болады.

Әкімшілік-аумақтық бөлінісі бойынша Малоубинка ауылдық округі 2 елді мекеннен тұрады: Малоубинка ауылы, оған Маховка шатқалы, Волчиха қонысы және Карагужиха ауылы кіреді.

Малоубинка округі аумағының жалпы ауданы 14114 га, оның ішінде жайылымдық жерлер – 5604 га құрайды.

Жер санаттары бойынша бөлінеді:

ауыл шаруашылығы мақсатындағы жерлер 10184 га құрайды;

елді мекендердің жерлері 3930 га құрайды.

Табиғи жағдайлары бойынша Малоубинка ауылдық округінің аумағы облыстың солтүстік-шығысында орналасқан. Аудан аумағының үштен екісін таулы Тайга алып жатыр. Климаты континенттік. Жауын-шашын жылына орта есеппен 600-700 мм. Олардың максималды саны қыста түседі.

Топырағы қоңыр, қара топырақты, таулы-шалғынды, таулы-тундралы.

Малоубинка ауылдық округінің аумағында ветеринариялық пункт және мал қорымы бар.

Мал айдауға арналған сервитуттар белгіленбеген.

2021 жылдың 1 қаңтарына Малоубинка ауылдық округінде 864 бас ірі қара мал бар, оның ішінде аналық мал басы 449 бас, ұсақ мал басы 224 бас, жылқы 128 бас.



№	Елді мекендер	Халық				ш/қ және ЖШС				Барлығы:			
		ІҚМ		Ұсақ мал барлығы	Жылқы	ІҚМ		Ұсақ мал	Жылқы	ІҚМ		Ұсақ мал	Жылқы
		Барлығы	Соның ішінде сауын			Барлығы	Соның ішінде сауын			Барлығы	Соның ішінде сауын		
1	Малоубинка ауылы	757	366	192	98	94	77	32	30	851	443	224	128
2	Карагужиха ауылы	13	6							13	6		
	ЖИЫНЫ	770	372	192	98	94	77	32	30	864	449	224	128

Малоубинка ауылдық округі бойынша ауыл шаруашылығы жануарларын қамтамасыз ету үшін 1320 га жайылымдық жер бар.

Ауыл шаруашылығы жануарларының аналық (сауын) басын күтіп-бағу бойынша халықтың мұқтажы үшін жайылымдық алқаптардың қажеттілігі 1116 га құрайды, толық қамтамасыз етілді.

№	Елді мекен	Жайылым алаңы, (га)	Сауын сиырлардың болуы (бас.)	Жайылымдардың 1 басқа қажеттілік нормасы, (га)	Жайылымдардың қажеттілігі, (га)	Жайылымдармен қамтамасыз етілмеген (га)	Артық, (га)
1	Малоубинка ауылы	1319	366	3	1098		221
2	Карагужиха ауылы	1	6	3	18	17	
	ЖИЫНЫ	1320	372	3	1116	17	221

Халықтың басқа ауыл шаруашылығы жануарларын жаю бойынша жайылымдық жерлердің қажеттілігі 1780 га құрайды.

№	Елді мекендер	Халық			Жайылымдардың 1 басқа қажеттілік нормасы. (га)			Жайылымдардың қажеттілігі (га)			
		ІҚМ	ҰҚМ	жылқы	ІҚМ	ҰҚМ	жылқы	ІҚМ	ҰҚМ	жылқы	Жиыны
1	Малоубинка ауылы	391	192	98	3	0,5	5	1173	96	490	1759
2	Карагужиха ауылы	7			3	0,5	5	21			21
	ЖИЫНЫ	398	192	98	3	0,5	5	1194	96	490	1780

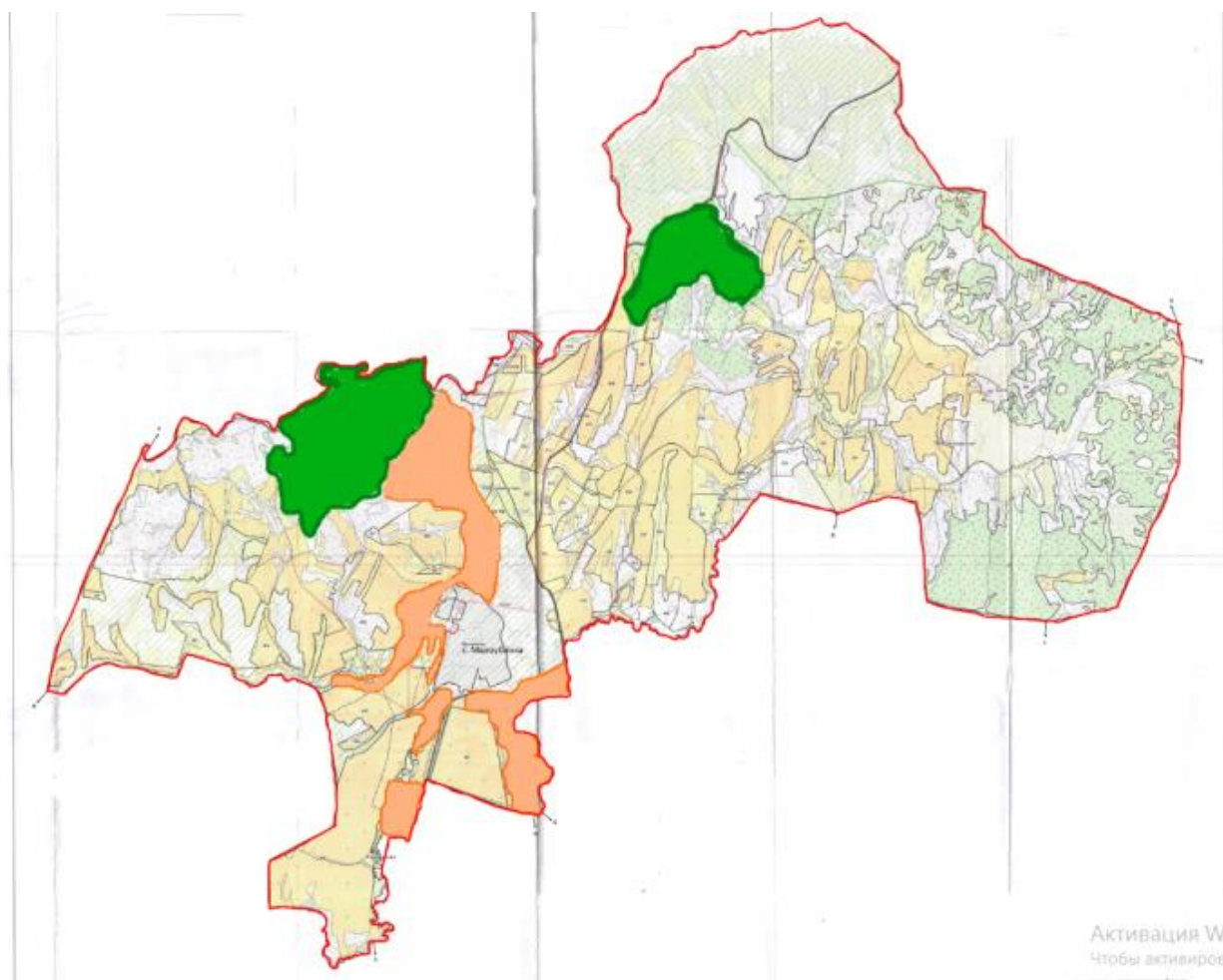
Малоубинка ауылдық округінің ауыл шаруашылығы мақсатындағы жерлерінде 1576 га жайылымдық жерге қажеттілік қамтамасыз етілген.

Малоубинка ауылының жергілікті тұрғындарына мал жаю үшін 2 табын ұйымдастырылған: 1 табын - Малоубинка ауылының оңтүстігінде, 2 табын - Малоубинка ауылының солтүстігінде, суат - Убинка өзені.

Малоубинка ауылдық округінің ЖШС, шаруа және фермер қожалықтарындағы (агроқұрылымдар) мал басы құрайды: ірі қара мал 94 бас, ұсақ қара мал 32 бас, жылқы 30 бас.

№	Елді мекен	Ауданы (га)	Түрлері бойынша малдың болуы, (бас)			Жайылымдардың 1 басқа қажеттілік нормасы., (га)			Жайылымдардың қажеттілігі, (га)			
			ІҚМ	Ұсақ мал	Жылқы	ІҚМ	Ұсақ мал	Жылқы	ІҚМ	Ұсақ мал	Жылқы	Жиынты
1	Малоубинка ауылдық округі	4284	94	32	30	3	0,5	5	282	16	150	448

**Құқық белгілейтін құжаттар негізінде жер санаттары, жер учаскелерінің меншік иелері және жер пайдаланушылар бөлінісінде Малоубинка ауылдық округі аумағында жайылымдардың орналасу схемасы (картасы).**



Шартты белгілер



Ауылдық округтердің шекаралары



Ауыл шаруашылығы мақсатындағы жерлер санатының жайылымдары

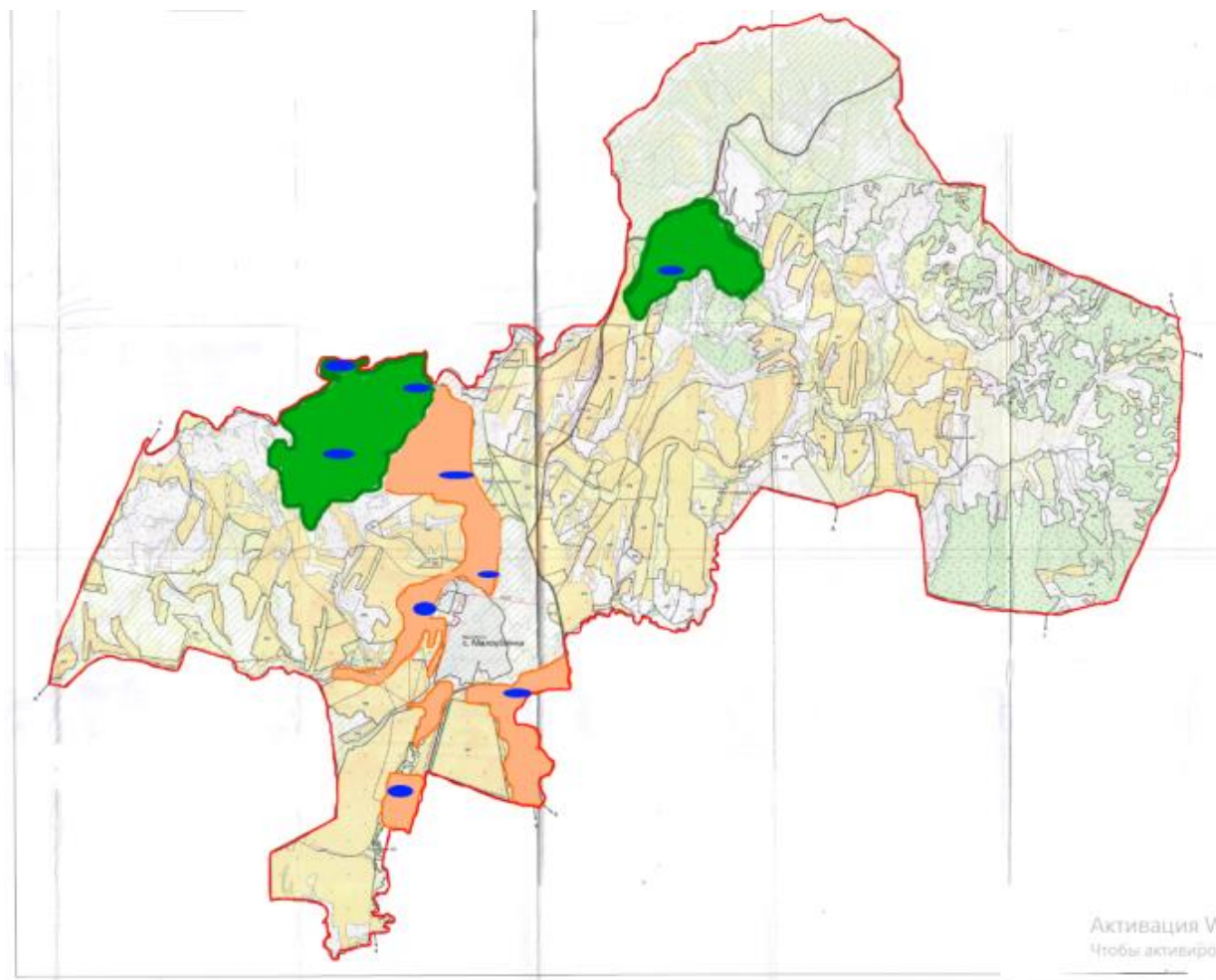


Елді мекендер санатының жайылымы

**Жайылым айналымдарының қолайлы схемалары Бір табынға (табынға) арналған үш жолақты жайылым айналымының схемасы**

Жыл	Участкелер		
	1	2	3
2022	(К-Ж-К)	(демалыс)	(К-Ж-К)
2023	(К-Ж-К)	(К-Ж-К)	демалыс
(К-Ж-К) көктем-жаз-күз			

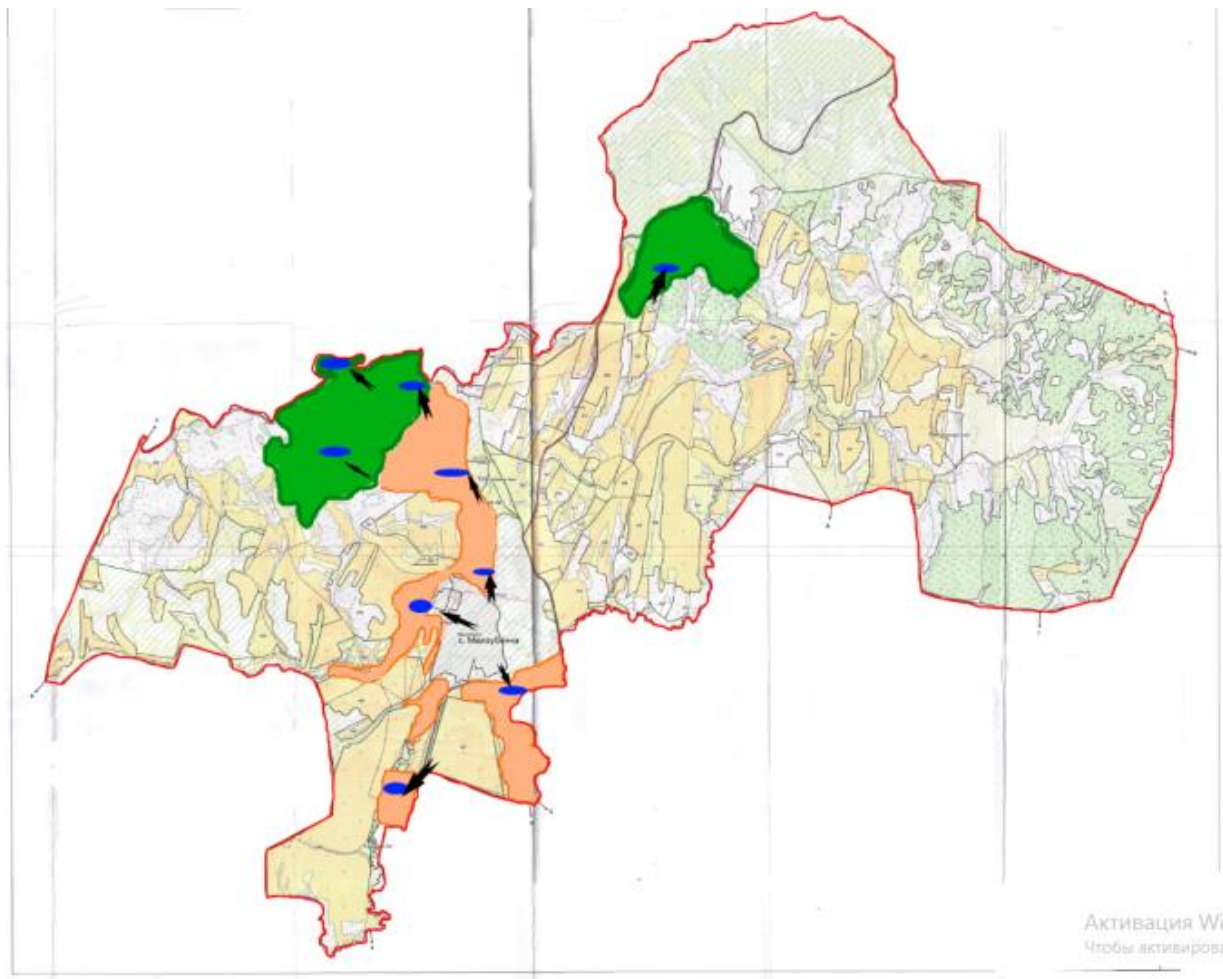
**Жайылымдардың, оның ішінде маусымдық жайылымдардың сыртқы және ішкі шекаралары мен алаңдары, жайылымдық инфрақұрылым объектілері белгіленген карта**



Шартты белгілері






- |   |                                  |
|---|----------------------------------|
| ■ | Луылдық округтердің шекаралары   |
| ■ | Маусымдық жайылым учаскелері     |
| ■ | Елді мекендер санатының жайылымы |
| ● | Суар                             |

**Жайылым пайдаланушылардың су тұтыну нормасына сәйкес жасалған су көздеріне (көлдерге, өзендерге, тоғандарға, копандарға, суару немесе суландыру каналдарына, құбырлы немесе шахталы құдықтарға) қол жеткізу схемасы**

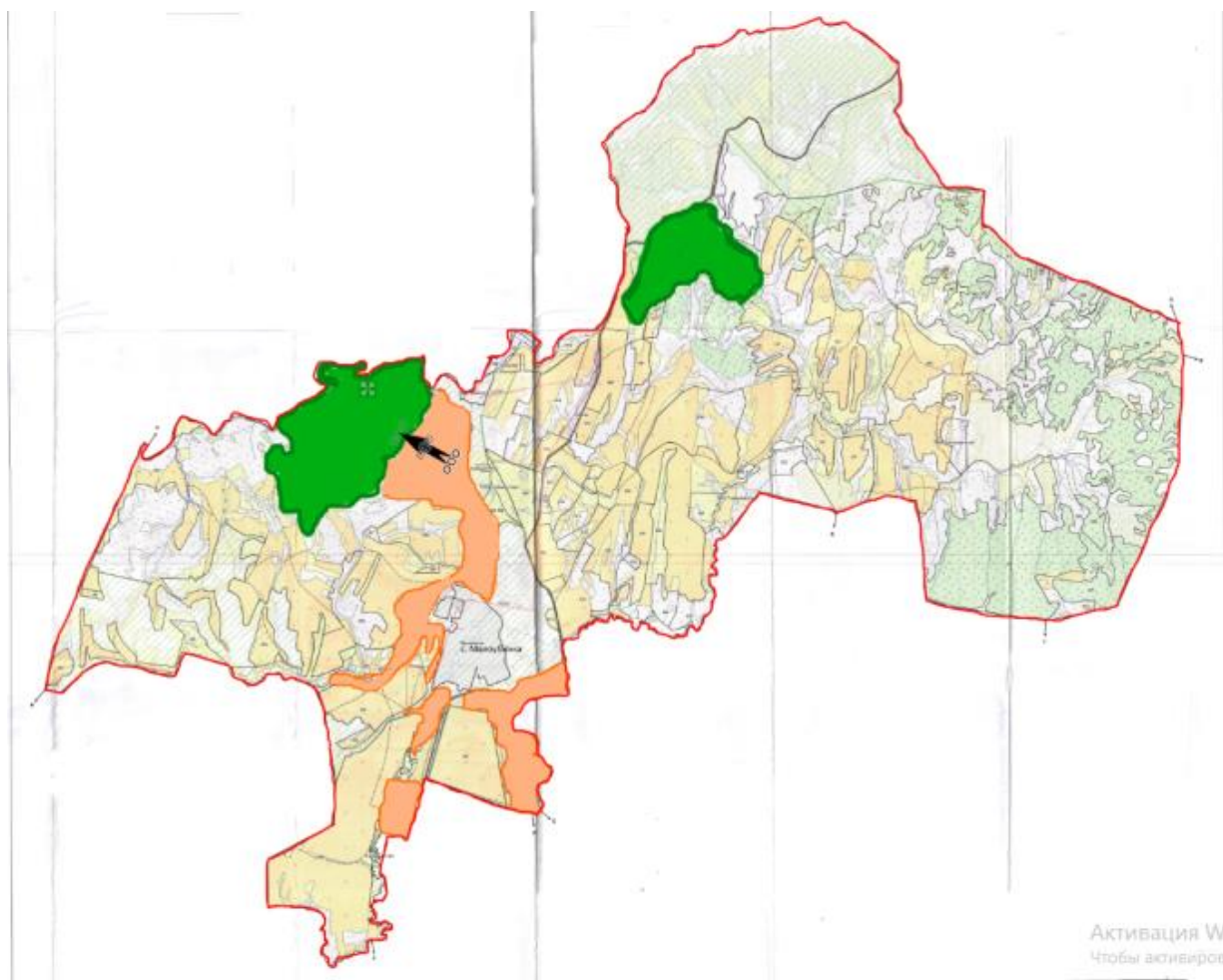


Активация Windows  
Чтобы активировать Windows, обратитесь к своему поставщику программного обеспечения или посетите [www.microsoft.com](#).

### Шартты белгілер

-  Ауылдық округтердің шекаралары
-  Маусымдық жайылым учаскелері
-  Елді мекендер санатының жайылымы
-  Суат
-  Жайылым пайдаланушылардың су көздеріне кіруі

**Жайылымы жоқ жеке және (немесе) заңды тұлғалардың ауыл шаруашылығы жануарларының мал басын орналастыру үшін жайылымдарды қайта бөлу және оны берілетін жайылымдарға ауыстыру схемасы**

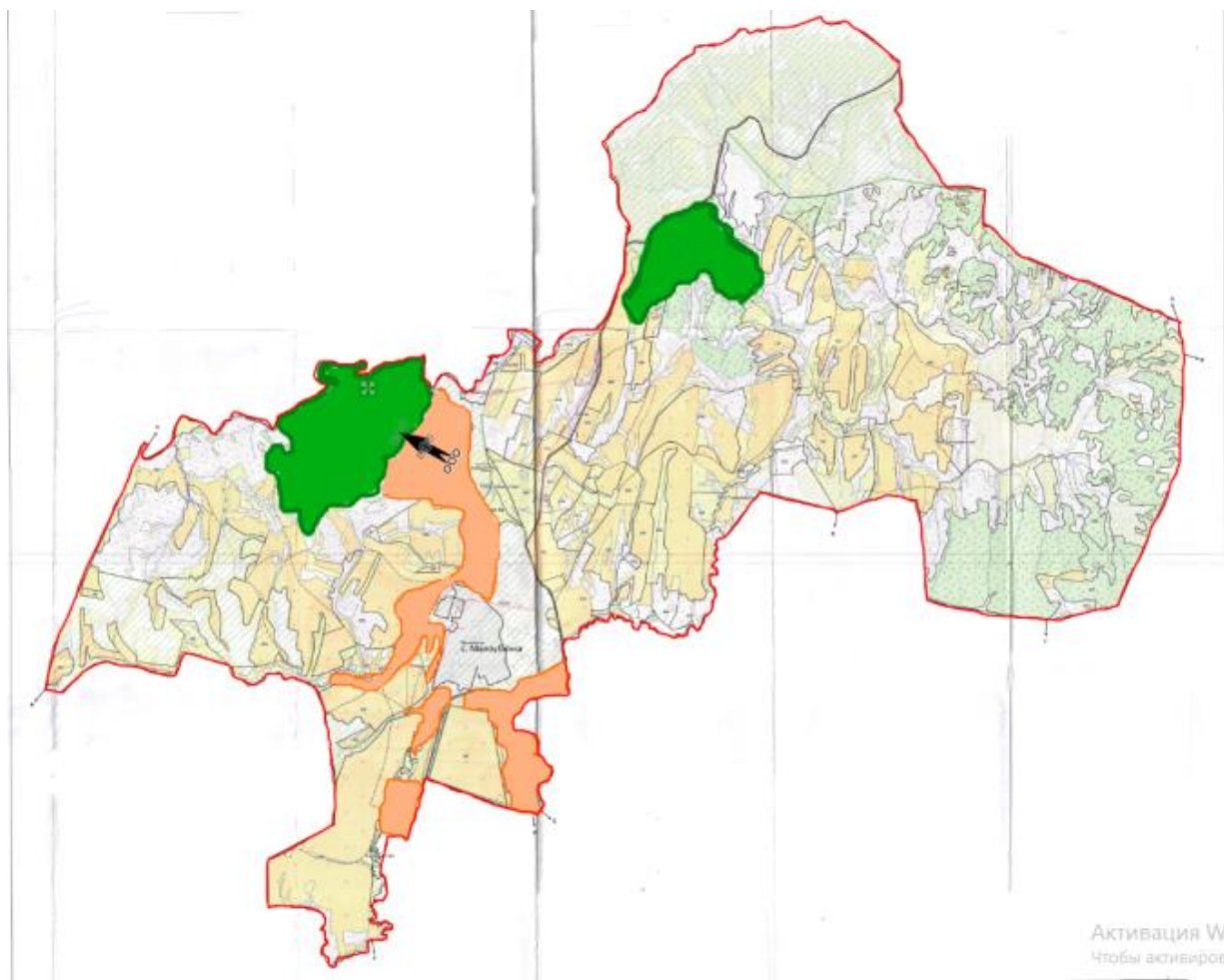


Шартты белгілер



Жайылымы жоқ жеке және (немесе) заңды тұлғалардың ауыл шаруашылығы жануарларының мал басын орналастыру үшін жайылымдарды қайта бөлу және оны берілетін жайылымдарға ауыстыру схемасы

**Малоубин ауылдық округінде орналасқан жайылымдармен қамтамасыз етілмеген жеке және (немесе) заңды тұлғалардың ауыл шаруашылығы жануарларының мал басын шалғайдағы жайылымдарға орналастыру схемасы**



**Шартты белгілер**



Жайылымдармен қамтамасыз етілмеген жеке және (немесе) заңды тұлғалардың ауыл шаруашылығы жануарларының мал басын шалғайдағы жайылымдарға орналастыру

4

**Ауыл шаруашылығы жануарларын жаю мен жылжытудың маусымдық маршруттарын белгілейтін жайылымдарды пайдалану жөніндегі күнтізбелік кесте**

Ауылдық округ	Малды шалғайдағы жайылымдарға айдау мерзімі	Шалғайдағы жайылымдардан жануарларды қайтару мерзімі
---------------	---	--

## **Черемшанка ауылдық округі бойынша 2022-2023 жылдарға арналған жайылымдарды басқару және оларды пайдалану жөніндегі жоспар**

Глубокое ауданының Черемшанка ауылдық округі бойынша 2022-2023 жылдарға арналған жайылымдарды басқару және оларды пайдалану жөніндегі Осы жоспар (бұдан әрі - жоспар) "Жайылымдар туралы" Қазақстан Республикасының Заңына, Қазақстан Республикасы Премьер-Министрі орынбасарының бұйрығына сәйкес әзірленді - Жайылымдарды ұтымды пайдалану қағидаларын бекіту туралы" Қазақстан Республикасы Ауыл шаруашылығы министрінің міндетін атқарушының 2017 жылғы 24 сәуірдегі № 173 бұйрығына (нормативтік құқықтық актілерді мемлекеттік тіркеу тізілімінде № 15090 болып тіркелген), "Жайылымдардың жалпы алаңына түсетін жүктеменің шекті жол берілетін нормасын бекіту туралы" Қазақстан Республикасы Ауыл шаруашылығы министрінің 2015 жылғы 14 сәуірдегі № 3-3/332 бұйрығына (нормативтік құқықтық актілерді мемлекеттік тіркеу тізілімінде № 11064 болып тіркелген) сәйкес жүзеге асырылады.

Жоспар жайылымдарды ұтымды пайдалану, азыққа қажеттілікті тұрақты қамтамасыз ету және жайылымдардың тозу процестерін болғызбау мақсатында қабылданады.

Жоспар құрамында:

- 1) құқық белгілейтін құжаттар негізінде жер санаттары, жер учаскелерінің меншік иелері және жер пайдаланушылар бөлінісінде Черемшанка ауылдық округі аумағында жайылымдардың орналасу схемасы (картасы);
- 2) жайылым айналымдарының қолайлы схемалары;
- 3) жайылымдардың, оның ішінде маусымдық жайылымдардың сыртқы және ішкі шекаралары мен алаңдары, жайылымдық инфрақұрылым объектілері белгіленген карта ;
- 4) жайылым пайдаланушылардың су тұтыну нормасына сәйкес жасалған су көздеріне (көлдерге, өзендерге, тоғандарға, копандарға, суару немесе суландыру каналдарына, құбырлы немесе шахталы құдықтарға) қол жеткізу схемасы;
- 5) жайылымы жоқ жеке және (немесе) заңды тұлғалардың ауыл шаруашылығы жануарларының мал басын орналастыру үшін жайылымдарды қайта бөлу және оны берілетін жайылымдарға ауыстыру схемасы;



6) Черемшанка ауылдық округінде орналасқан жайылымдармен қамтамасыз етілмеген жеке және (немесе) заңды тұлғалардың ауыл шаруашылығы жануарларының мал басын шалғайдағы жайылымдарға орналастыру схемасы.

7) ауыл шаруашылығы жануарларын жаю мен жылжытудың маусымдық маршруттарын белгілейтін жайылымдарды пайдалану жөніндегі күнтізбелік кесте.

Жоспар жайылымдарды геоботаникалық зерттеп-қараудың жай-күйі туралы мәліметтерді, ветеринариялық-санитариялық объектілер туралы мәліметтерді, ауыл шаруашылығы жануарлары бастарының саны туралы деректерді ескере отырып, олардың иелерін көрсете отырып қабылданды - түрлері мен жас топтары бойынша қалыптастырылған үйірлердің, отарлардың, табындардың саны туралы деректерді, шалғайдағы жайылымдарда жаю үшін ауыл шаруашылығы жануарларының мал басын қалыптастыру туралы мәліметтерді, ауыл шаруашылығы жануарларын мәдени және аридтік жайылымдарда жаю ерекшеліктерін, мал айдауға арналған сервитуттар туралы мәліметтерді және мемлекеттік органдар, жеке және (немесе) заңды тұлғалар ұсынған өзге де деректерді қамтитын болады.

Әкімшілік-аумақтық бөлінісі бойынша Черемшанка ауылдық округі бірінғай аумақтық бірлігімен Черемшанка ауылы, оған Орловка қонысы кіреді.

Черемшанка ауылдық округі аумағының жалпы ауданы 7920 га, оның ішінде: жайылымдық жерлер – 3392 га құрайды.

Жер санаттары бойынша бөлінеді:

ауыл шаруашылығы мақсатындағы жерлер – 4840 га;

елді мекендердің жерлері – 3080 га;

Черемшанка ауылы өзен аңғарларымен бөлінген төмен таулы-орта таулы аймақта орналасқан. Климаты күрт континенталды, ыстық жаз және суық қыста сипатталады, күн мен түннің температурасы арасындағы үлкен айырмашылық. Максималды температура +420с (шілде), минималды -510с (қаңтар) жетеді. Жазда климат ылғалды, жылы, жауын-шашын жылына орта есеппен 720 мм құрайды, олардың ең көп саны мамыр-қазан айларында болады. Гидрологиялық қатынаста ауылдық округтің аумағы Үлбі өзенінің бассейніне жатады. Негізгі өзендер Үлбі өзені (Ертістің оң саласы), Черемшанка өзені (Үлбі өзенінің оң саласы), Маховочка, Поскакуха, СемҰниха болып табылады. Бұл өзендерде дамыған гидрографиялық желіні құратын өзендер, бұлақтар мен кілттер түрінде көптеген өзендер бар. Округ аумағы таулы сипатқа ие. Келесі топтарды бөлуге болады: төмен таулы, тауаралық және тау бөктеріндегі таулы-толқынды жазық, өзендер мен бұлақтардың аңғарлары. Негізінен жаңа сазды топырақтар басым.

Черемшанка ауылдық округінің аумағында ветеринариялық пункт және мал қорымы бар.

Мал айдауға арналған сервитуттар белгіленбеген.

2021 жылдың 1 қаңтарына Черемшанка ауылдық округінде 507 бас ірі қара мал, оның ішінде 245 бас аналық мал, 311 бас ұсақ мал, 246 бас жылқы бар.

№	Елді мекендер	Халық				ш/қ және ЖШС				Барлығы:			
		ІҚМ		Ұсақ мал барлығы	жылқы	ІҚМ		Ұсақ мал	Жылқы	ІҚМ		Ұсақ мал	Жылқы
		Барлығы	Соның ішінде сауын			Барлығы	Соның ішінде сауын			Барлығы	Соның ішінде сауын		
1	Черемшанка ауылы	432	231	214	170	75	14	97	76	507	245	311	246

Ауыл шаруашылығы жануарларын қамтамасыз ету үшін Черемшан ауылдық округі бойынша 2159 га жайылымдық жер бар, елді мекен шегінде 1233 га жайылымдық жерлер бар.

Ауыл шаруашылығы жануарларының аналық (сауын) басын күтіп-бағу бойынша халықтың мұқтажы үшін жайылымдық алқаптардың қажеттілігі 693 гектарды құрайды, толық қамтамасыз етілді.

№	Елді мекен	Жайылым алаңы, (га)	Сауын сиырлардың болуы (бас.)	Жайылымдардың 1 басқа қажеттілік нормасы., (га)	Жайылымдардың қажеттілігі, (га)	Жайылымдармен қамтамасыз етілмеген (га)	Артық, (га)
1	Черемшанка ауылы	1233	231	3	693	-	540

Халықтың басқа ауыл шаруашылығы жануарларын жаю бойынша жайылымдық алқаптардың қажеттілігі 1560 га құрайды.

№	Елді мекендер	халық			Жайылымдардың 1 басқа қажеттілік нормасы., (га)			Жайылымдардың қажеттілігі, (га)			
		ІҚМ	Ұсақ мал	Жылқы	ІҚМ	Ұсақ мал	Жылқы	ІҚМ	Ұсақ мал	Жылқы	Жиыны
1	Черемшанка ауылы	201	214	170	3	0,5	5	603	107	850	1560

1020 га жайылымдық жерге деген қажеттілік "Танур Ульба" ЖШС иелігіндегі жерлерде қамтамасыз етілген.

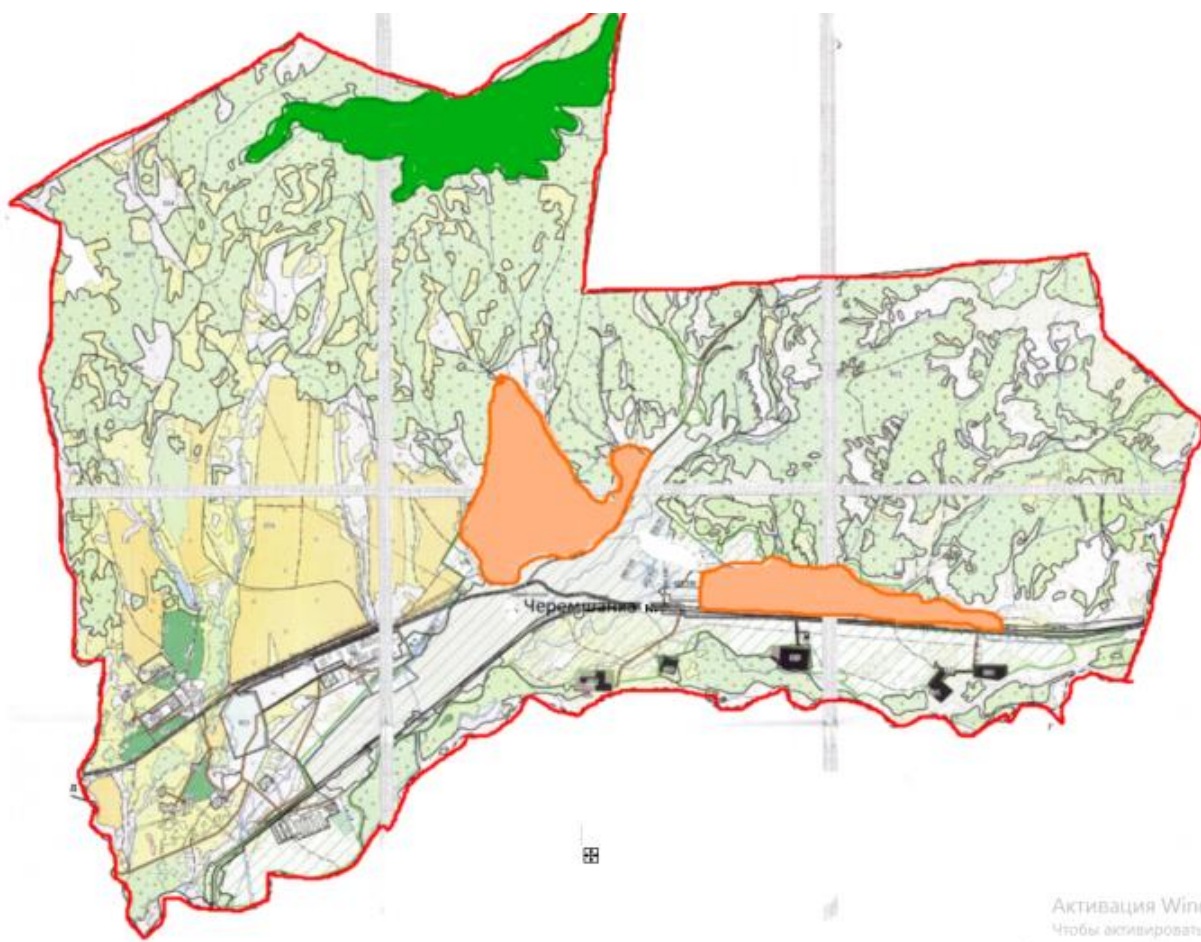
Черемшанка ауылының жергілікті тұрғындарына мал жаю үшін 4 табын ұйымдастырылған:

- 1 табын - Черемшанка ауылының солтүстігінде суару: бұлақтар;
- 2 табын - Черемшанка селосының шығысында, суаратын жер: Үлбі өзені;
- 3 табын - Черемшанка ауылының оңтүстік-батысында;
- 4 табын - Орловка елді мекенінде Черемшанка ауылында орналасқан.

Черемшанка ауылдық округінің ЖШС, шаруа және фермер қожалықтарындағы (агроқұрылымдар) мал басы: ірі қара мал 75 бас, ұсақ мал 97 бас, жылқы 76 бас құрайды.

№	Елді мекен	Ауданы (га)	Түрлері бойынша малдың болуы, (бас)			Жайылымдардың 1 басқа қажеттілік нормасы., (га)			Жайылымдардың қажеттілігі, (га)			
			ІҚМ	Ұсақ мал	Жылқы	ІҚМ	Ұсақ мал	Жылқы	ІҚМ	Ұсақ мал	Жылқы	Жиынты
1	Черемшанка ауылдық округі	2159	75	97	76	3	0,5	5	225	49	380	654

Құқық белгілейтін құжаттар негізінде жер санаттары, жер учаскелерінің меншік иелері және жер пайдаланушылар бөлінісінде Черемшанка ауылдық округі аумағында жайылымдардың орналасу схемасы (картасы)



Шартты белгілері



Ауылдық округтердің шекаралары



Ауыл шаруашылығы мақсатындағы жерлер санатының жайылымдары

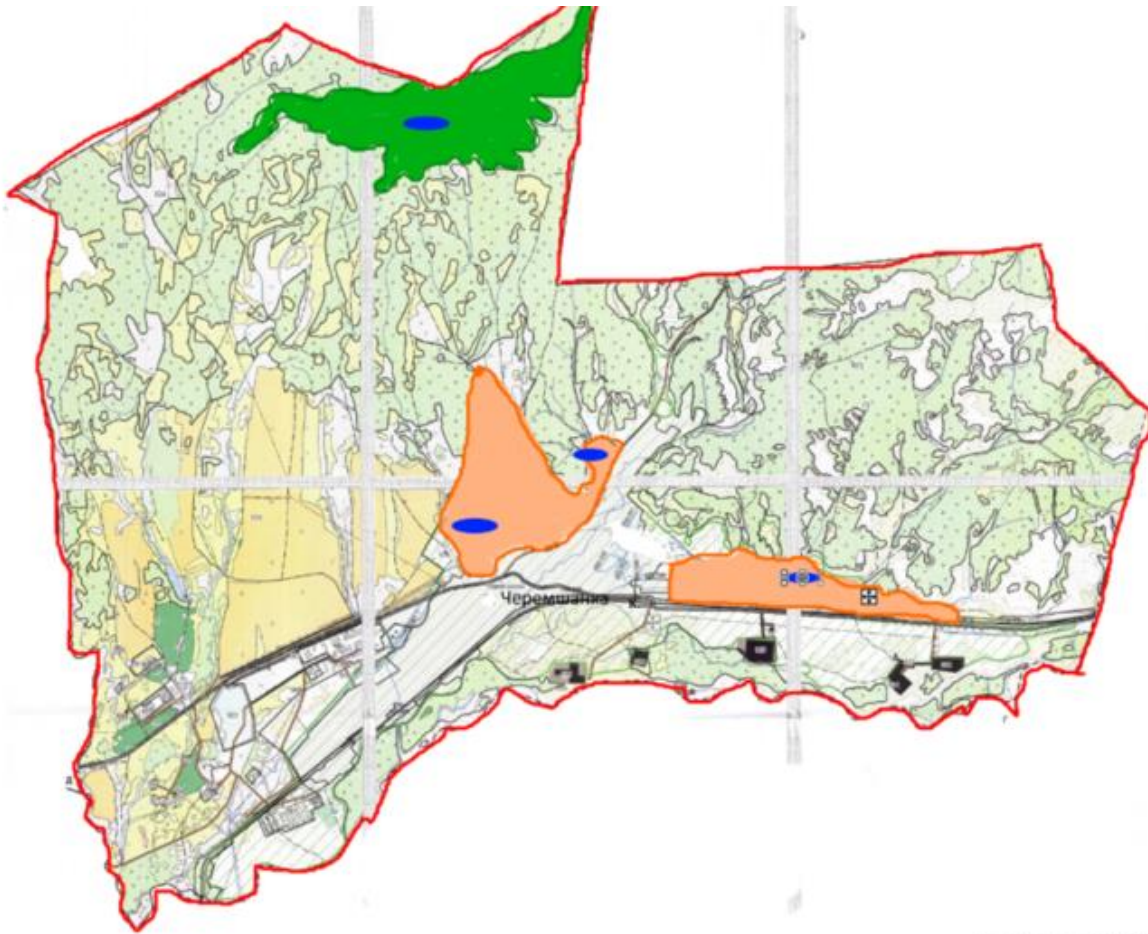


Елді мекендер санатының жайылымы

**Жайылым айналымдарының қолайлы схемалары Бір табынға (табынға) арналған төрт жолақты жайылым айналымының схемасы**

Жыл	Учаскелер			
	1	2	3	4
2022	(К-Ж-К)	(К-Ж-К)	(К-Ж-К)	демалыс
2023	(К-Ж-К)	(К-Ж-К)	демалыс	(К-Ж-К)
(К-Ж-К) көктем-жаз-күз				

**Жайылымдардың, оның ішінде маусымдық жайылымдардың сыртқы және ішкі шекаралары мен алаңдары, жайылымдық инфрақұрылым объектілері белгіленген Карта**

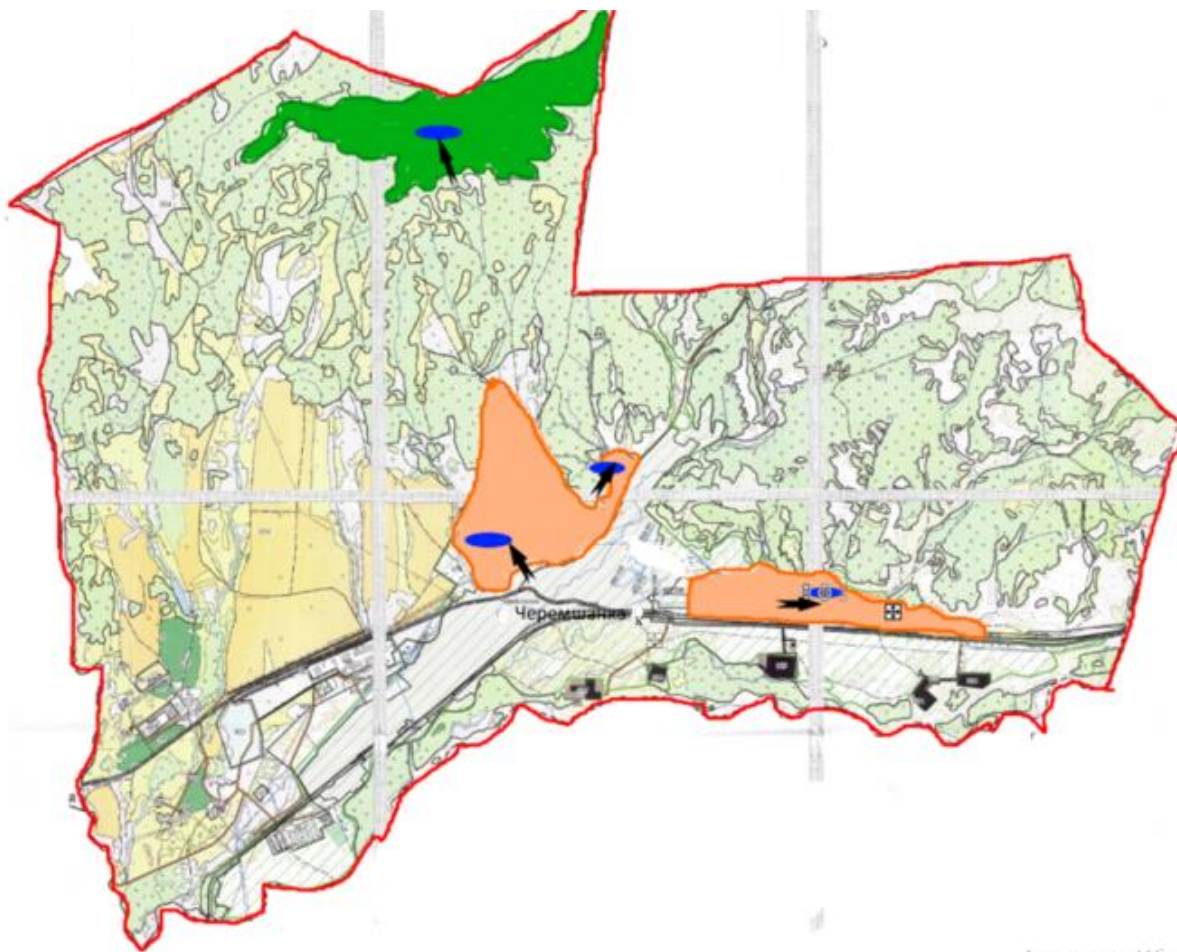


Ақтөбе ауданының  
Черемшанка ауылдық округі

Шартты белгілер

- |   |                                  |
|---|----------------------------------|
| ■ | Ауылдық округтердің шекаралары   |
| ■ | Маусымдық жайылым учаскелері     |
| ■ | Елді мекендер санатының жайылымы |
| ● | Суат                             |

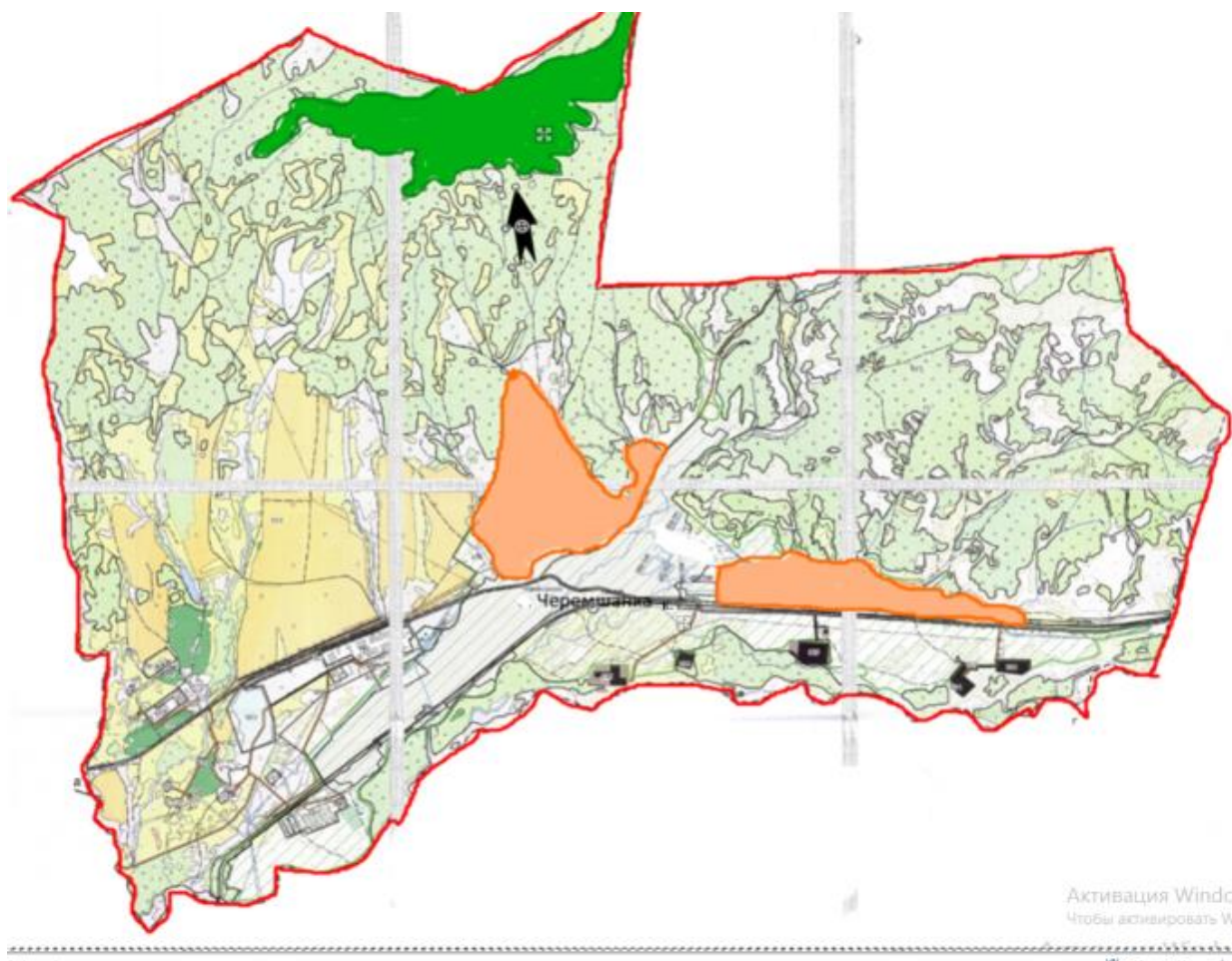
**Жайылым пайдаланушылардың су тұтыну нормасына сәйкес жасалған су көздеріне (көлдерге, өзендерге, тоғандарға, копандарға, суару немесе суландыру каналдарына, құбырлы немесе шахталы құдықтарға) қол жеткізу схемасы**



Шартты белгілер

- Ауылдық округтердің шекаралары
- Маусымдық жайылым учаскелері
- Елді мекендер санатының жайылымы
- Суат
- Жайылым пайдаланушылардың су көздеріне кіруі

**Жайылымы жоқ жеке және заңды тұлғалардың ауыл шаруашылығы жануарларының мал басын орналастыру үшін жайылымдарды қайта бөлу және оны берілетін жайылымдарға ауыстыру схемасы**

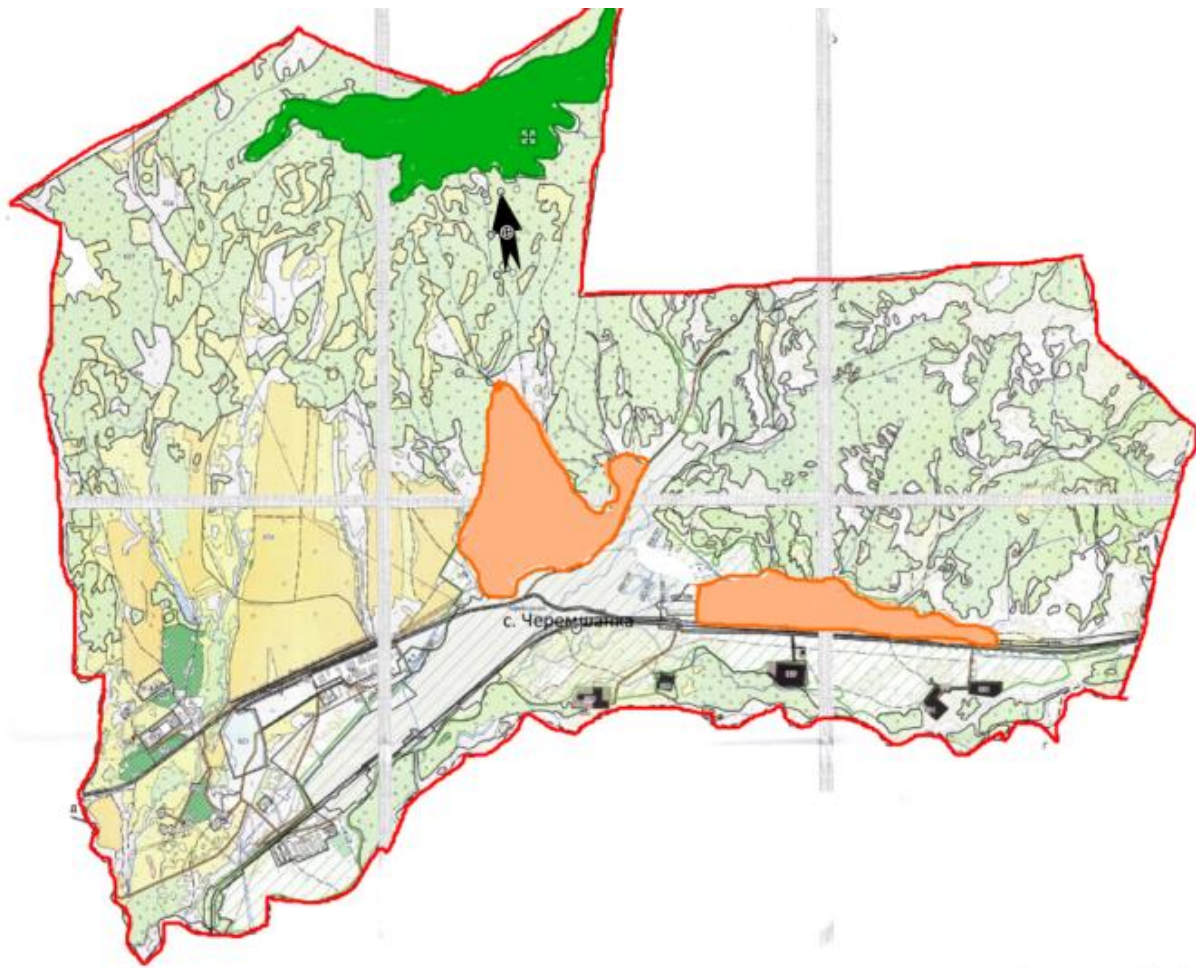


**Шартты белгілер:**



Жайылымы жоқ жеке және (немесе) заңды тұлғалардың ауыл шаруашылығы жануарларының мал басын орналастыру үшін жайылымдарды қайта бөлу және оны берілетін жайылымдарға ауыстыру схемасы

**Черемшан ауылдық округінде орналасқан жайылымдармен қамтамасыз етілмеген жеке және (немесе) заңды тұлғалардың ауыл шаруашылығы жануарларының мал басын шалғайдағы жайылымдарға орналастыру схемасы**



### Шартты белгілер



Жайылымдармен қамтамасыз етілмеген жеке және (немесе) заңды тұлғалардың ауыл шаруашылығы жануарларының мал басын шалғайдағы жайылымдарға орналастыру

### Ауыл шаруашылығы жануарларын жаю мен жылжытудың маусымдық маршруттарын белгілейтін жайылымдарды пайдалану жөніндегі күнтізбелік кесте

Ауылдық округ	Малды шалғайдағы жайылымдарға айдау мерзімі	Шалғайдағы жайылымдардан жануарларды қайтару мерзімі
Черемшанка	сәуір - мамыр	қыркүйек - қазан

Глубокое аудандық  
 мәслихатының  
 2021 жылғы 27 желтоқсандағы  
 № 14/7-VII шешіміне  
 13 қосымша



## **Кожохово ауылдық округі бойынша 2022-2023 жылдарға арналған жайылымдарды басқару және оларды пайдалану жөніндегі жоспар**

Осы Глубокое ауданының Кожохов ауылдық округі бойынша 2022-2023 жылдарға арналған жайылымдарды басқару және оларды пайдалану жөніндегі жоспар (бұдан әрі - жоспар) "Жайылымдар туралы" Қазақстан Республикасының Заңына, Қазақстан Республикасы Премьер-Министрі орынбасарының бұйрығына сәйкес әзірленді - Жайылымдарды ұтымды пайдалану қағидаларын бекіту туралы" Қазақстан Республикасы Ауыл шаруашылығы министрінің міндетін атқарушының 2017 жылғы 24 сәуірдегі № 173 бұйрығына (нормативтік құқықтық актілерді мемлекеттік тіркеу тізілімінде № 15090 болып тіркелген), "Жайылымдардың жалпы алаңына түсетін жүктеменің шекті жол берілетін нормасын бекіту туралы" Қазақстан Республикасы Ауыл шаруашылығы министрінің 2015 жылғы 14 сәуірдегі № 3-3/332 бұйрығына (нормативтік құқықтық актілерді мемлекеттік тіркеу тізілімінде № 11064 болып тіркелген) сәйкес жүзеге асырылады.

Жоспар жайылымдарды ұтымды пайдалану, азыққа қажеттілікті тұрақты қамтамасыз ету және жайылымдардың тозу процестерін болғызбау мақсатында қабылданады.

Жоспар құрамында:

- 1) Кожохово ауылдық округі аумағында жер санаттары, жер учаскелерінің меншік иелері және жер пайдаланушылар бөлінісінде жайылымдардың құқық белгілейтін құжаттар негізінде орналасу схемасы (картасы);
- 2) жайылым айналымдарының қолайлы схемалары;
- 3) жайылымдардың, оның ішінде маусымдық жайылымдардың сыртқы және ішкі шекаралары мен алаңдары, жайылымдық инфрақұрылым объектілері белгіленген карта ;
- 4) жайылым пайдаланушылардың су тұтыну нормасына сәйкес жасалған су көздеріне (көлдерге, өзендерге, тоғандарға, копандарға, суару немесе суландыру каналдарына, құбырлы немесе шахталы құдықтарға) қол жеткізу схемасы;
- 5) жайылымы жоқ жеке және (немесе) заңды тұлғалардың ауыл шаруашылығы жануарларының мал басын орналастыру үшін жайылымдарды қайта бөлу және оны берілетін жайылымдарға ауыстыру схемасы;
- 6) Кожохово ауылдық округінде орналасқан жайылымдармен қамтамасыз етілмеген жеке және (немесе) заңды тұлғалардың ауыл шаруашылығы жануарларының мал басын шалғайдағы жайылымдарға орналастыру схемасы.
- 7) ауыл шаруашылығы жануарларын жаю мен жылжытудың маусымдық маршруттарын белгілейтін жайылымдарды пайдалану жөніндегі күнтізбелік кесте.

Жоспар жайылымдарды геоботаникалық зерттеп-қараудың жай-күйі туралы мәліметтерді, ветеринариялық-санитариялық объектілер туралы мәліметтерді, ауыл

шаруашылығы жануарлары бастарының саны туралы деректерді ескере отырып, олардың иелерін көрсете отырып қабылданды - топтары бойынша қалыптастырылған үйірлердің, отарлардың, табындардың саны туралы деректерді, шалғайдағы жайылымдарда жаю үшін ауыл шаруашылығы жануарларының мал басын қалыптастыру туралы мәліметтерді, ауыл шаруашылығы жануарларын мәдени және аридтік жайылымдарда жаю ерекшеліктерін, мал айдауға арналған сервитуттар туралы мәліметтерді және мемлекеттік органдар, жеке және (немесе) заңды тұлғалар ұсынған өзге де деректерді қамтитын болады.

Әкімшілік-аумақтық бөлінісі бойынша Кожохово ауылдық округі 3 елді мекеннен тұрады: Кожохово ауылы, Прогресс ауылы, Сметанино ауылы.

Кожохово ауылдық округі аумағының жалпы ауданы 23216 га, оның ішінде жайылымдық жерлер 6660 га құрайды.

Жер санаттары бойынша бөлінеді:

ауыл шаруашылығы мақсатындағы жерлер – 21281 га;

елді мекендердің жерлері – 1935 га;

Табиғи жағдайлары бойынша Кожохово ауылдық округінің аумағы таулы және тау бөктеріндегі аймаққа жатады. Климаты ылғалды, орташа жылы. Жауын - шашын жылына орта есеппен 566 мм. Олардың ең көп саны шілдеге келеді.

Топырағы негізінен таулы қара топырақты және таулы-далалы.

Кожохово ауылдық округінің аумағында ветеринариялық пункт және 2 мал қорымы бар. Мал айдауға арналған сервитуттар белгіленбеген.

2021 жылдың 1 қаңтарына Кожохово ауылдық округінде тұрғындар саны 2284 бас ірі қара бар, оның ішінде аналық мал басы 1070 бас, ұсақ қара мал 1167 бас, жылқы 153 бас.

№	Елді мекендер	халық				ш/қ және ЖШС				Барлығы:			
		ІҚМ		Ұсақ мал барлығы	Жылқы	ІҚМ		Ұсақ мал	Жылқы	ІҚМ		Ұсақ мал	Жылқы
		Барлығы	Соның ішінде сауын			Барлығы	Соның ішінде сауын			Барлығы	Соның ішінде сауын		
1	Кожохово ауылы	356	174	319	34	40			1	396	174	319	35
2	Прогресс ауылы	401	178	816	86	1464	707		32	1865	885	816	118
3	Сметанино ауылы	23	11	32						23	11	32	
	<b>ЖИЫНЫ</b>	<b>780</b>	<b>363</b>	<b>1167</b>	<b>120</b>	<b>1504</b>	<b>707</b>		<b>33</b>	<b>2284</b>	<b>1070</b>	<b>1167</b>	<b>153</b>

Ауыл шаруашылығы жануарларын қамтамасыз ету үшін Кожохово ауылдық округі бойынша 6660 га жайылымдық жер, елді мекен шегінде 1328 га жайылымдық жер бар.

Ауыл шаруашылығы жануарларының аналық (сауын) басын күтіп-бағу бойынша халықтың мұқтажы үшін жайылымдық алқаптардың қажеттілігі 1089 га құрайды, толық қамтамасыз етілді.

№	Елді мекен	Жайылым алаңы, (га)	Сауын сиырлардың болуы (бас.)	Жайылымдардың 1 басқа қажеттілік нормасы., (га)	Жайылымдардың қажеттілігі, (га)	Жайылымдармен қамтамасыз етілмеген (га)	Артық, (га)
1.	Кожохово ауылы	414	174	3	522	111	
2.	Прогресс ауылы	706	178	3	534		172
3.	Сметанино ауылы	208	11	3	33		175
	<b>ЖИЫНЫ</b>	<b>1328</b>	<b>363</b>	<b>3</b>	<b>1089</b>	<b>111</b>	<b>347</b>

Халықтың басқа ауыл шаруашылығы жануарларын жаю бойынша жайылымдық жерлердің қажеттілігі 2435 га құрайды.

№	Елді мекендер	Халық			Жайылымдардың 1 басқа қажеттілік нормасы., (га)			Жайылымдардың қажеттілігі, (га)			
		ІҚМ	Ұсақ мал	Жылқы	ІҚМ	Ұсақ мал	Жылқы	ІҚМ	Ұсақ мал	Жылқы	Жиыны
1	Кожохово ауылы	182	319	34	3	0,5	5	546	160	170	876
2	Прогресс ауылы	223	816	86	3	0,5	5	669	408	430	1507
3	Сметанино ауылы	12	32		3	0,5	5	36	16		52
	<b>ЖИЫНЫ</b>	<b>417</b>	<b>1167</b>	<b>120</b>	<b>3</b>	<b>0,5</b>	<b>5</b>	<b>1251</b>	<b>584</b>	<b>600</b>	<b>2435</b>

2196 га жайылымдық жерлерге қажеттілік Кожохово ауылдық округінің ауыл шаруашылығы мақсатындағы жерлерімен қамтамасыз етілген.

Кожохово ауылының жергілікті тұрғындарына мал жаю үшін 2 табын ұйымдастырылды:

1 табын – "Капай" трассаның бойы, сол жағы және оң жағы, шоқыларда саяжайларға дейін, суат: Демидовка өзені және Ертіс өзені;

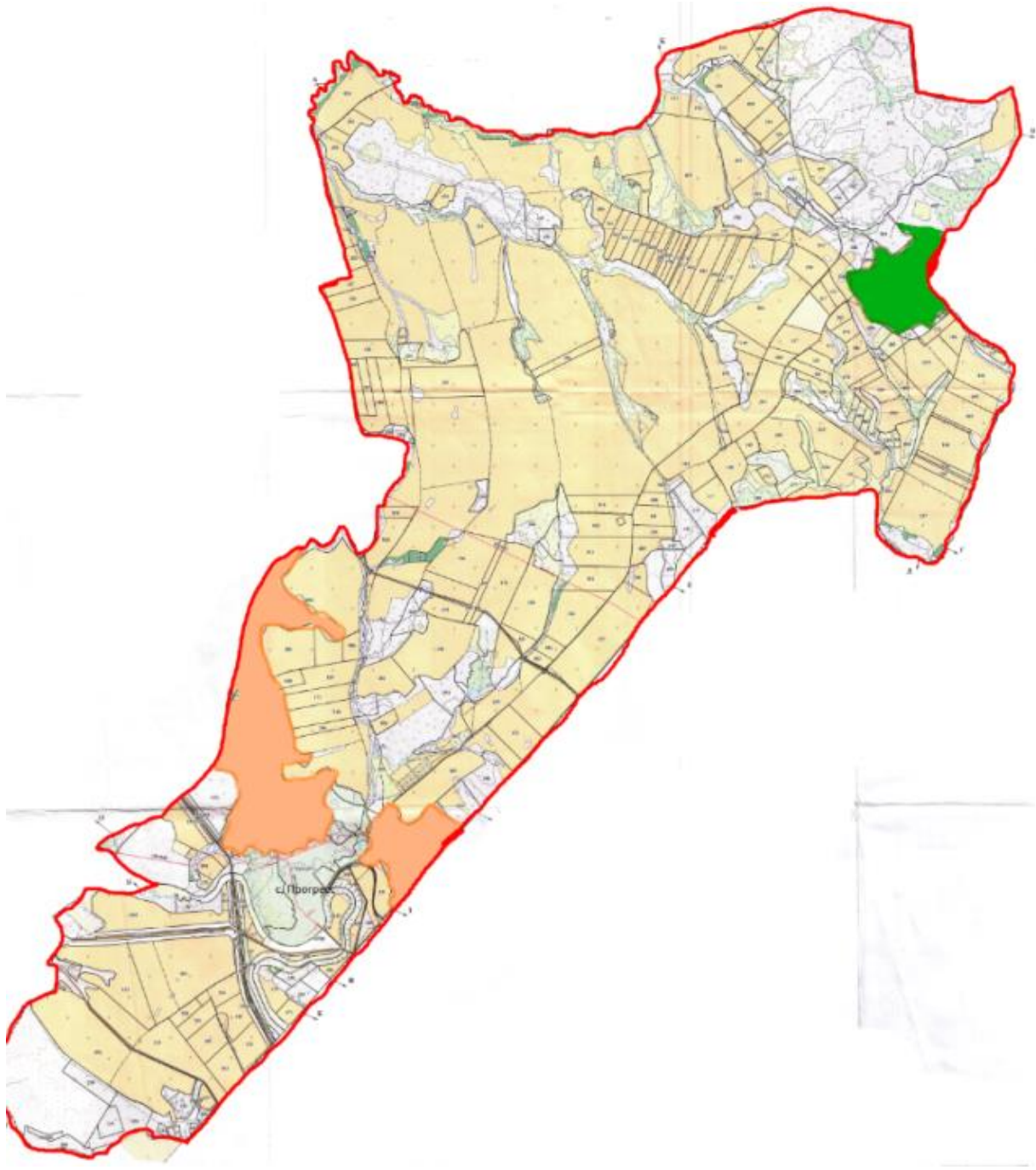
2 табын "Центральный", лог су бөгетінен тауға дейін, Сметанино ауылында жүргізуші, сондай-ақ Кожохово ауылының солтүстік - шығысындағы шоқыларда №1 суат-тоған.

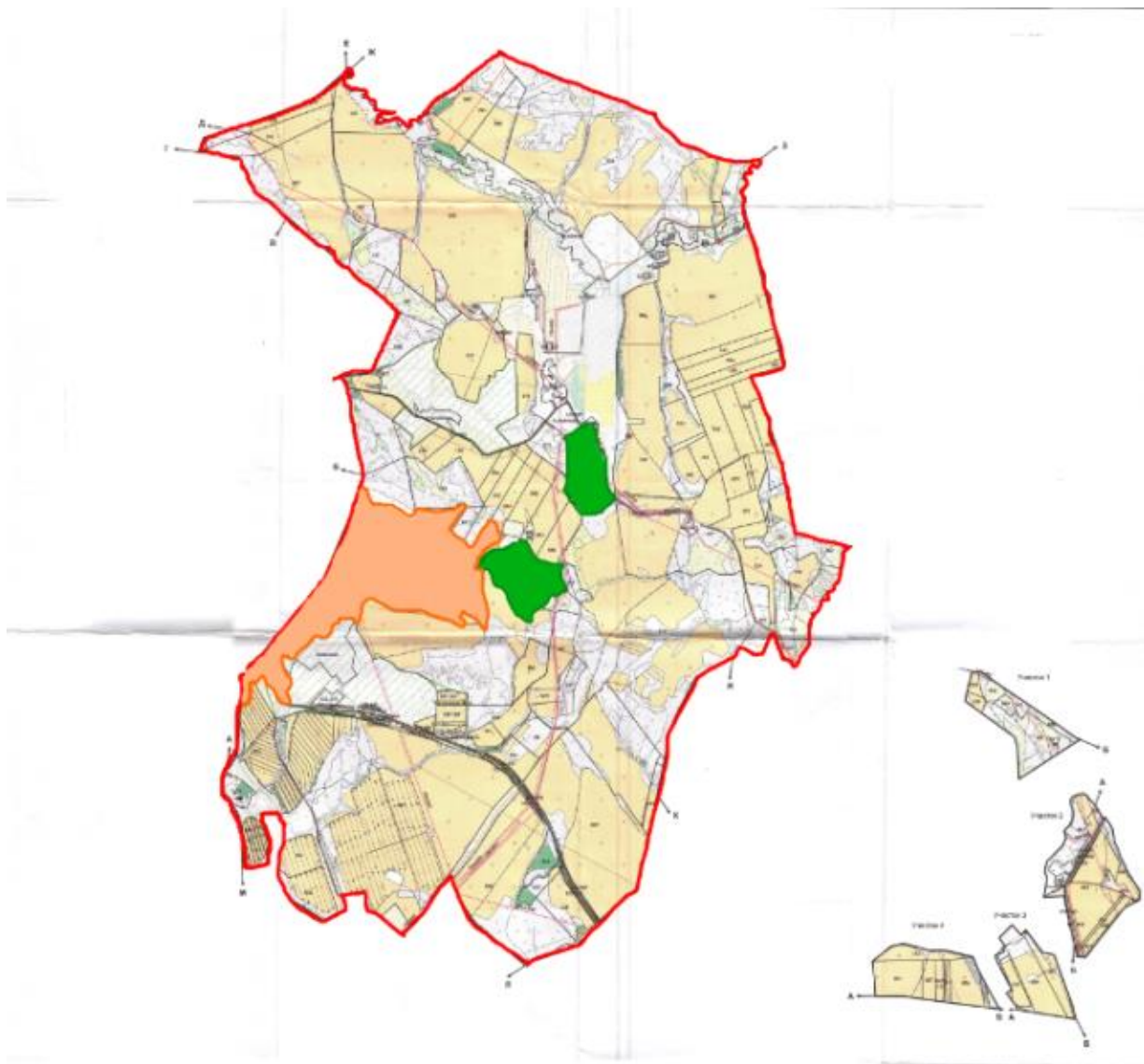
Прогресс ауылы халқының малын жаю үшін ҚТҚ полигонынан жоғары "Глубочанка" шаруа қожалығының егістік жерлеріне дейін 1 табын ұйымдастырылды.

Кожохово ауылдық округінің ЖШС, шаруа және фермер қожалықтарындағы мал басы: ірі қара мал 1504 бас, жылқы 33 бас құрайды.

Елді мекендер	Ауданы (га)	Малдың болуы			Қажеттілік нормасы (га)			Жайылымдардың қажеттілігі (га)			
		ІҚМ	ҰҚМ	Жылқы	ІҚМ	ҰҚМ	Жылқы	ІҚМ	ҰҚМ	Жылқы	Барлығы
Кожохово ауылдық округі	5332	1504		33	3	0,5	5	4512		165	4677

**Құқық белгілейтін құжаттар негізінде жер санаттары, жер учаскелерінің меншік иелері және жер пайдаланушылар бөлінісінде Кожохово ауылдық округі аумағында жайылымдардың орналасу схемасы (қартасы)**





Шартты белгілер



Ауылдық округтердің шекаралары



Ауыл шаруашылығы мақсатындағы жерлер санатының жайылымдары

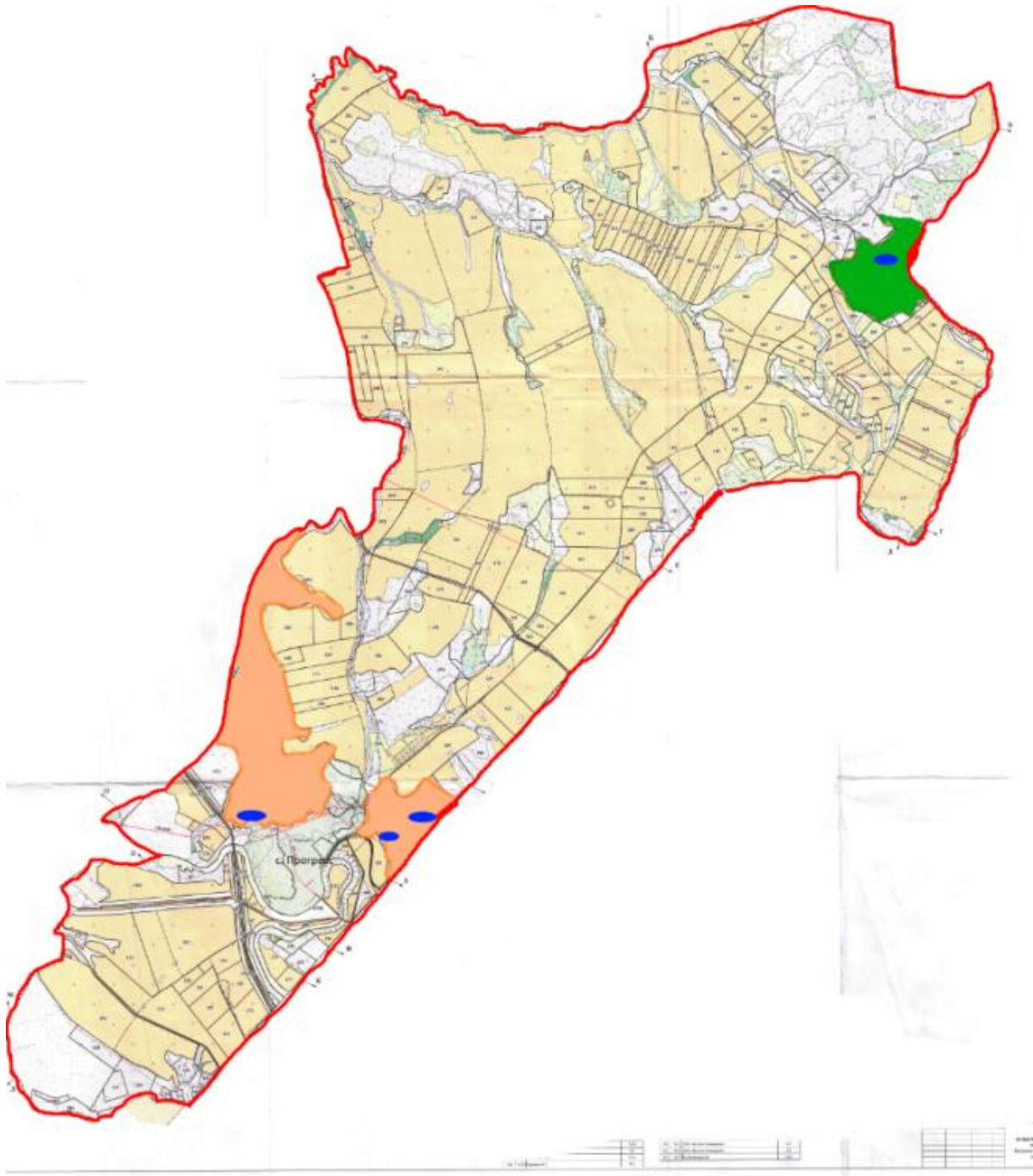


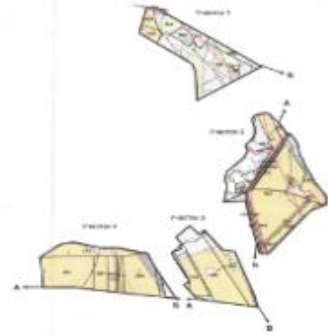
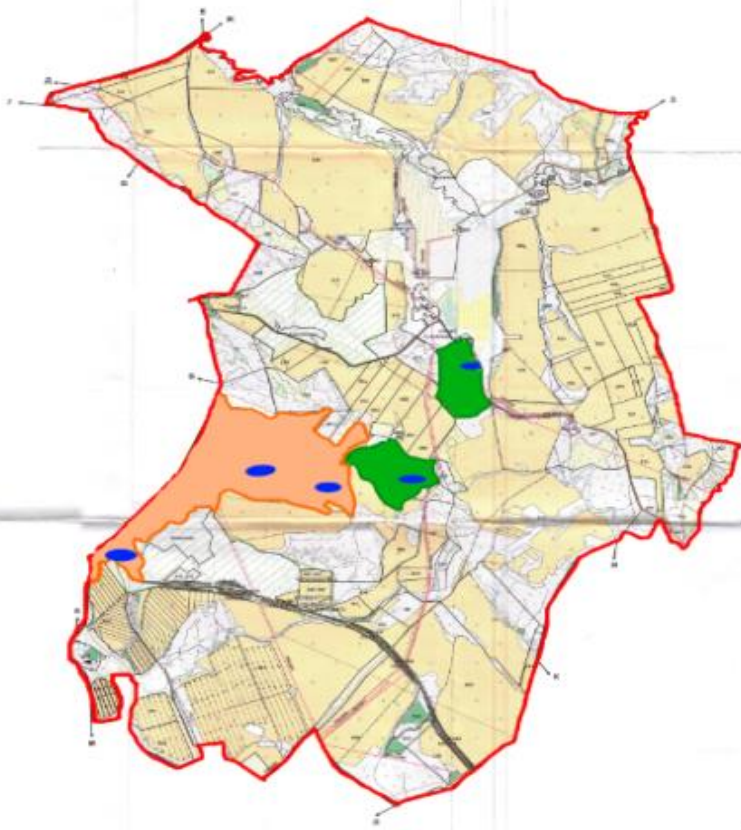
Елді мекендер санатының жайылымы

**Жайылым айналымдарының қолайлы схемалары Бір табынға (табынға) арналған төрт жолақты жайылым айналымының схемасы**

Жыл	Учаскелер			
	1	2	3	4
2022	(К-Ж-К)	(К-Ж-К)	(К-Ж-К)	демалыс
2023	(К-Ж-К)	(К-Ж-К)	демалыс	(К-Ж-К)
(К-Ж-К) көктем-жаз-күз				

**Жайылымдардың, оның ішінде маусымдық жайылымдардың сыртқы және ішкі шекаралары мен алаңдары, жайылымдық инфрақұрылым объектілері белгіленген карта**







Шартты белгілер



Ауылдық округтердің шекаралары



Маусымдық жайылым учаскелері

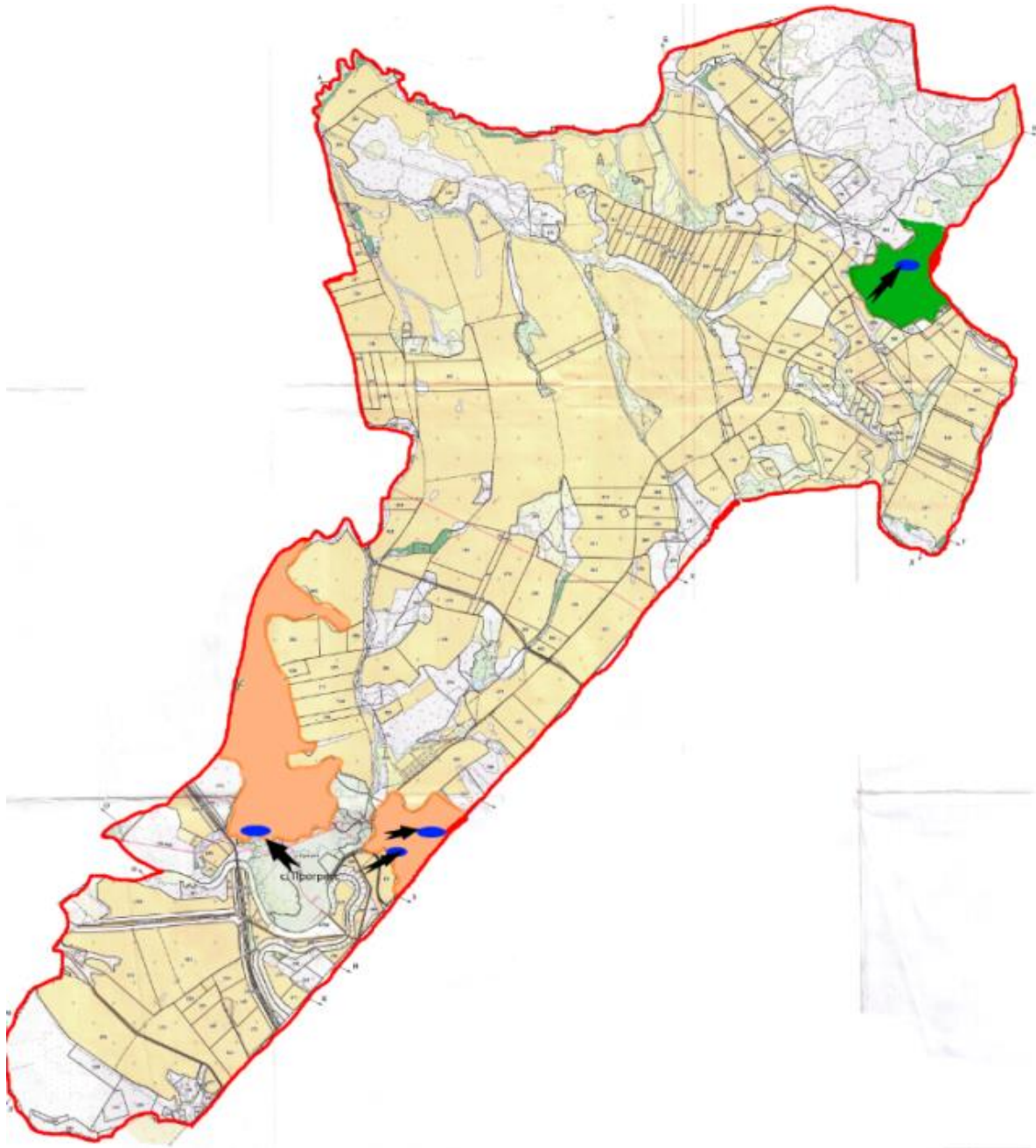


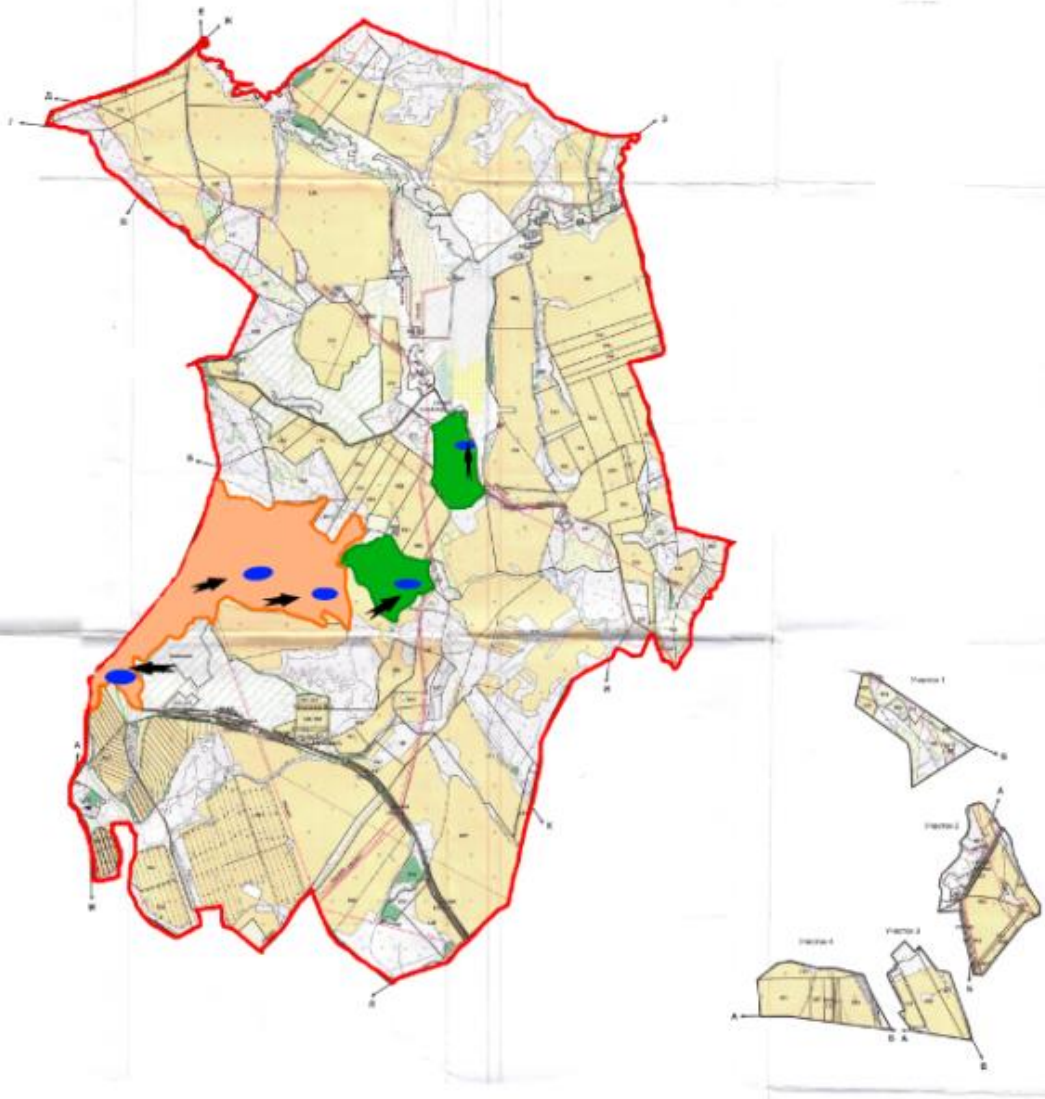
Елді мекендер санатының жайылымы








Суат

**Жайылым пайдаланушылардың су тұтыну нормасына сәйкес жасалған су көздеріне (көлдерге, өзендерге, тоғандарға, копандарға, суару немесе суландыру каналдарына, құбырлы немесе шахталы құдықтарға) қол жеткізу схемасы**

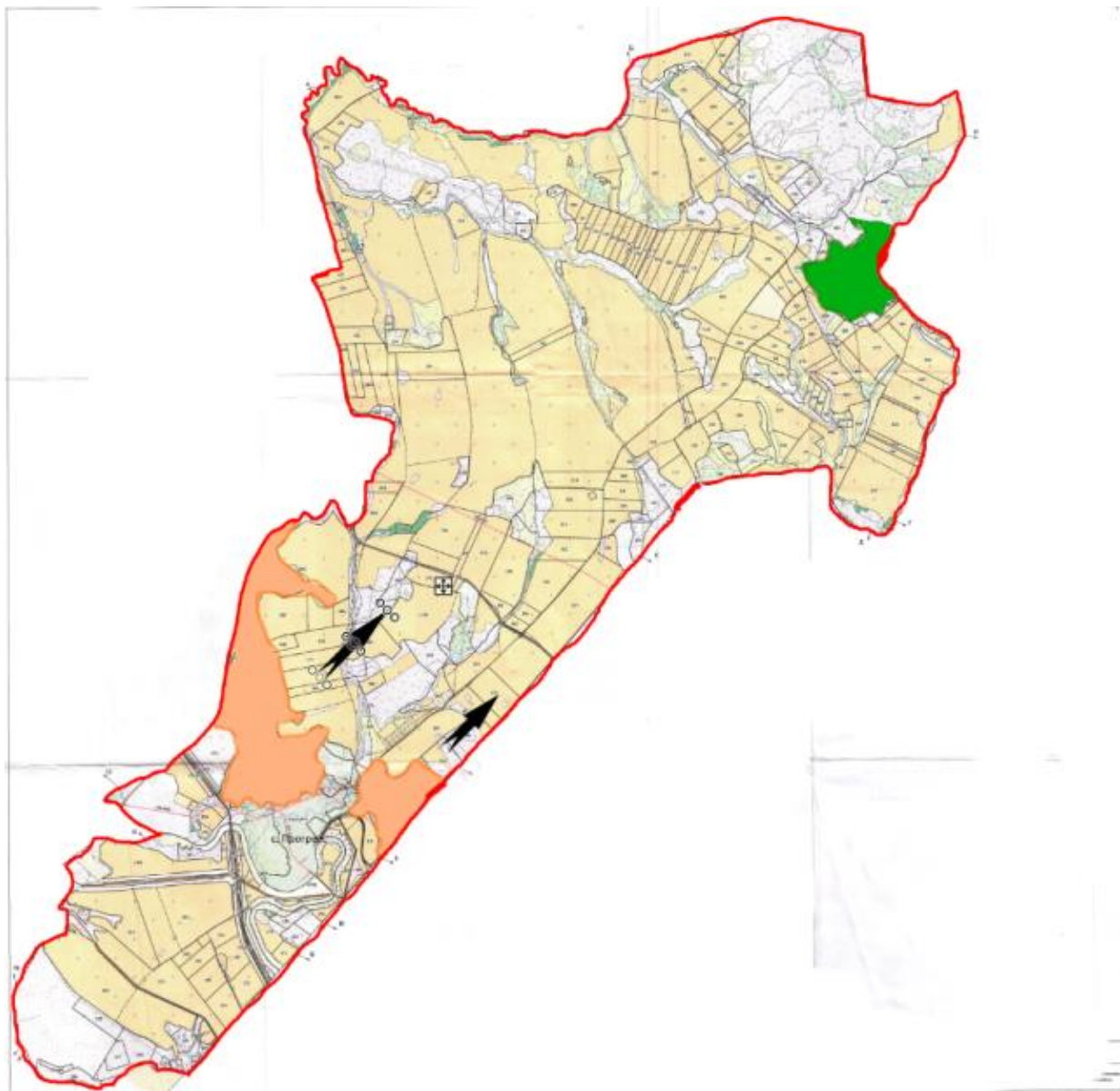


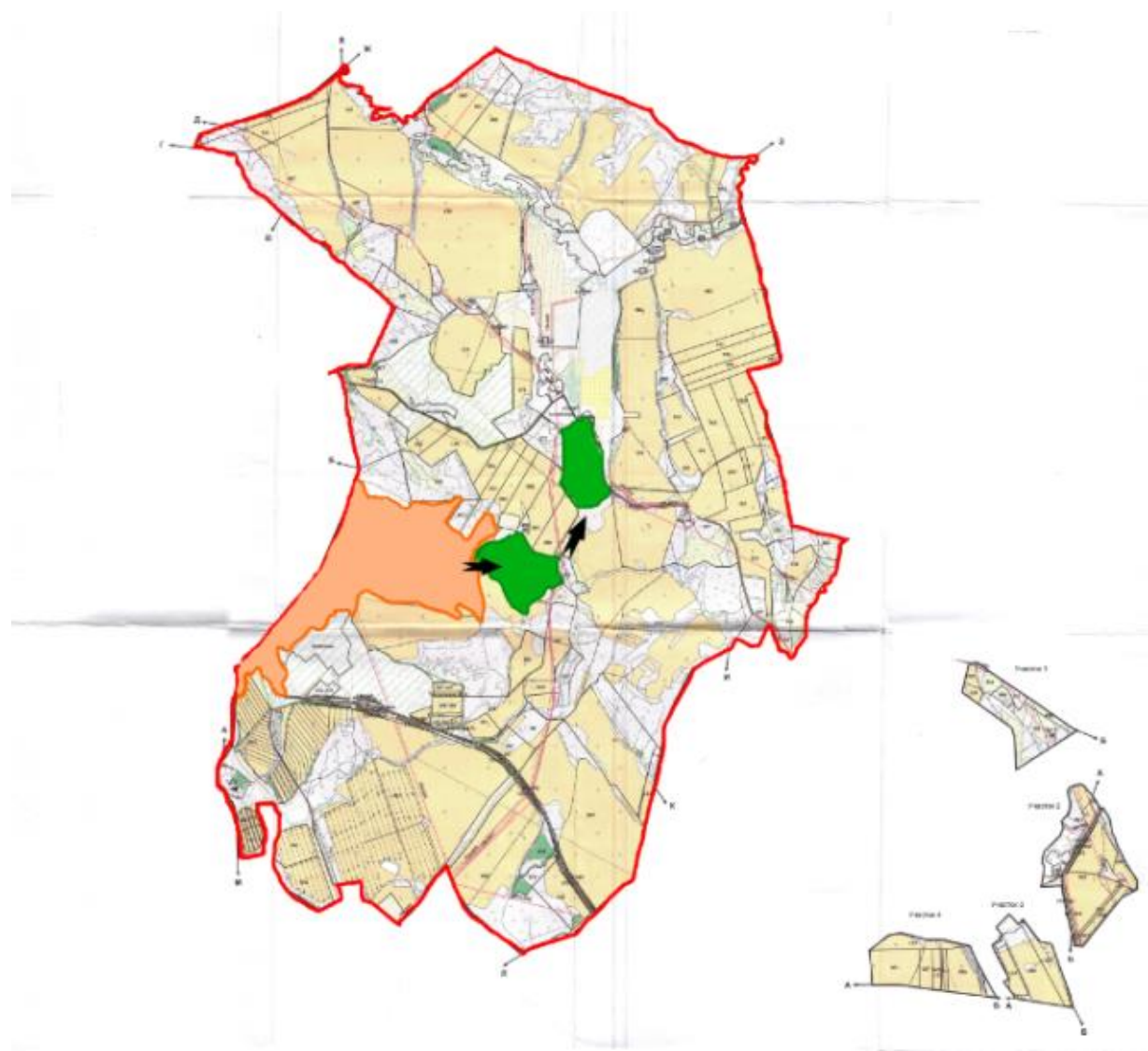


Шартты белгілер

-  Ауылдық округтердің шекаралары
-  Маусымдық жайылым учаскелері
-  Елді мекендер санатының жайылымы
-  Суат
-  Жайылым пайдаланушылардың су көздеріне кіруі

**Жайылымы жоқ жеке және заңды тұлғалардың ауыл шаруашылығы жануарларының мал басын орналастыру үшін жайылымдарды қайта бөлу және оны берілетін жайылымдарға ауыстыру схемасы**



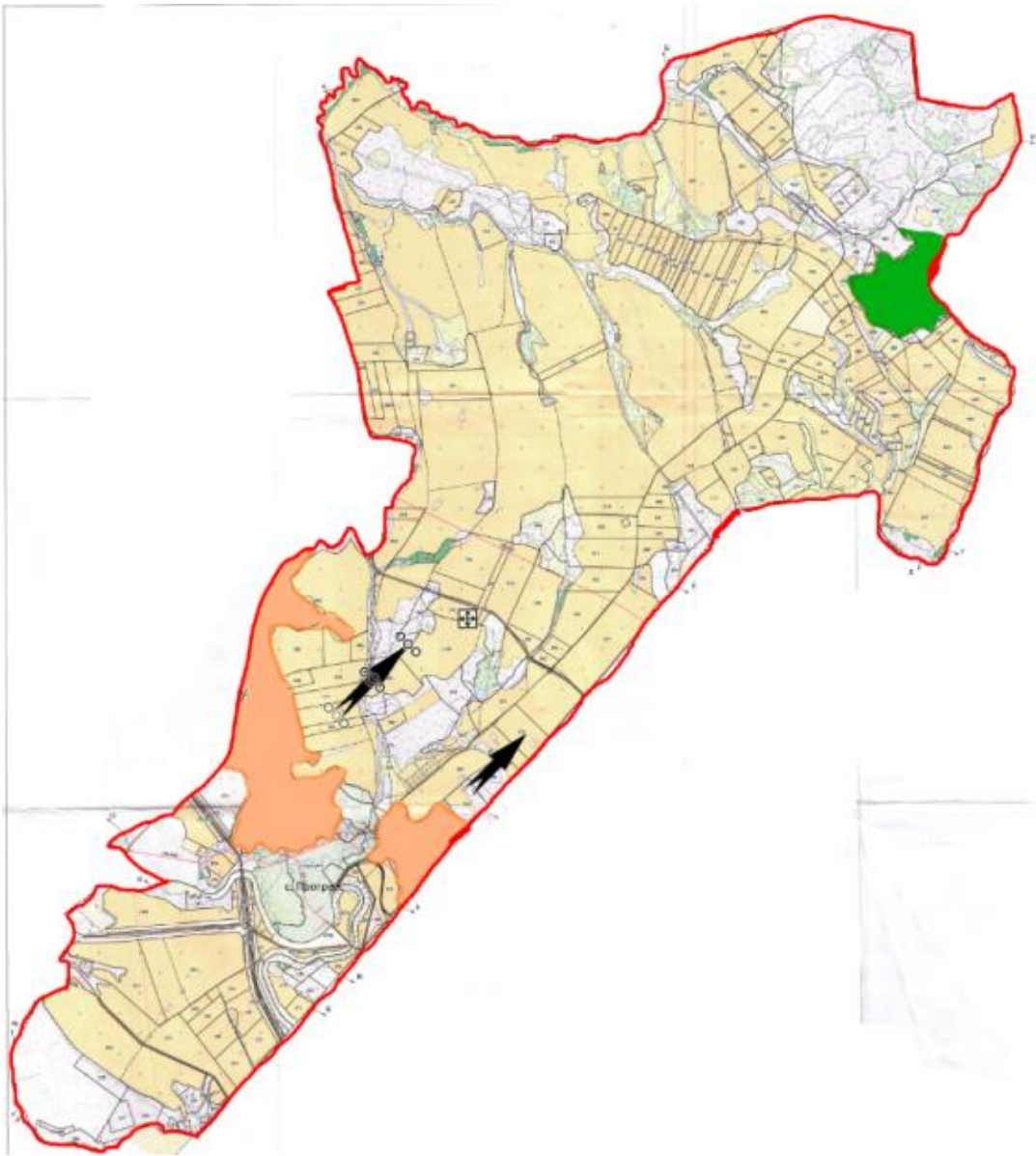


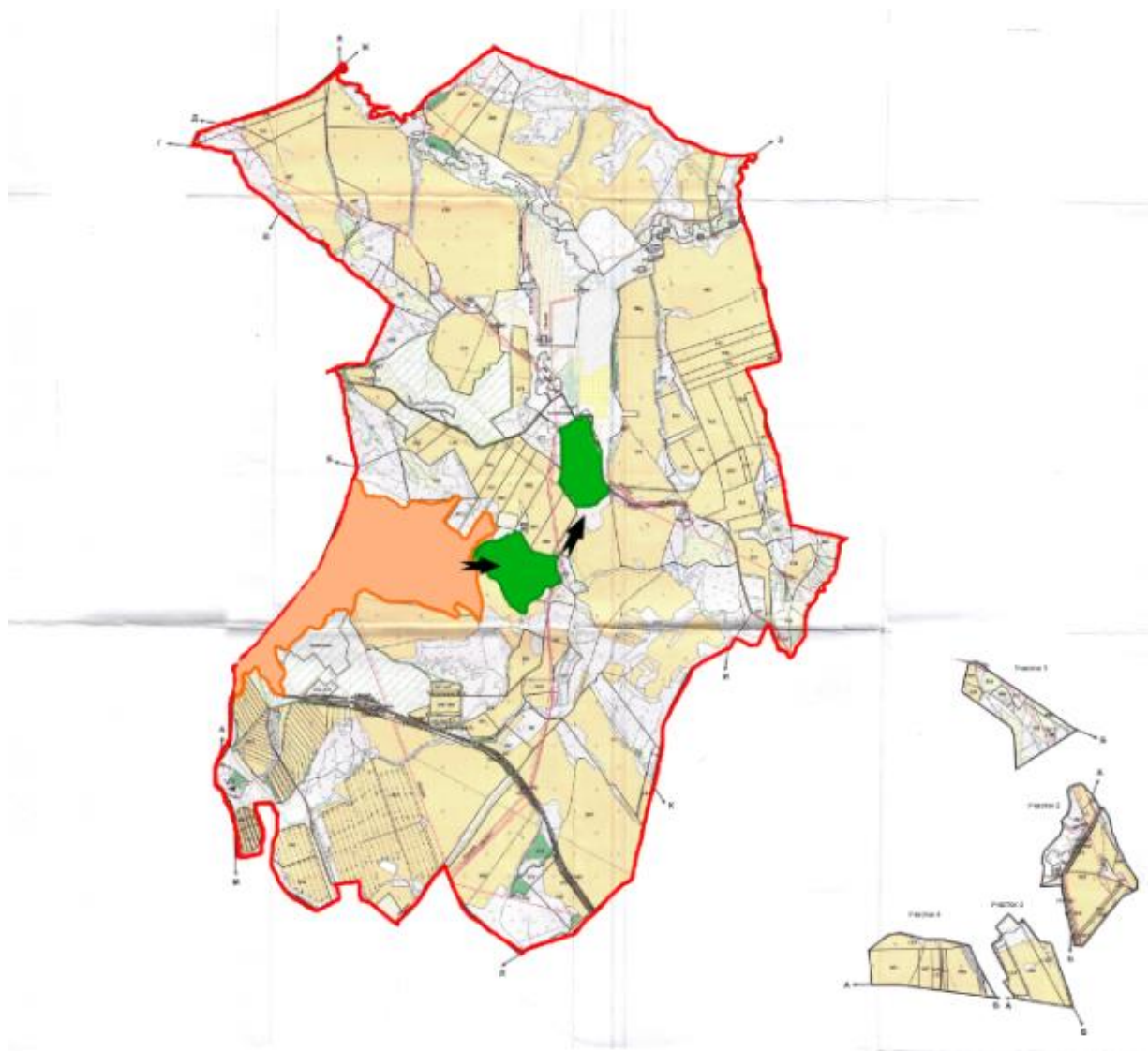
## Шартты белгілер



Жайылымы жоқ жеке және (немесе) заңды тұлғалардың ауыл шаруашылығы жануарларының мал басын орналастыру үшін жайылымдарды қайта бөлу және оны берілетін жайылымдарға ауыстыру схемасы

**Кожохово ауылдық округінде орналасқан жайылымдармен қамтамасыз етілмеген жеке және (немесе) заңды тұлғалардың ауыл шаруашылығы жануарларының мал басын шалғайдағы жайылымдарға орналастыру схемасы**





## Шартты белгілер



Жайылымдармен қамтамасыз етілмеген жеке және (немесе) заңды тұлғалардың ауыл шаруашылығы жануарларының мал басын шалғайдағы жайылымдарға орналастыру

4

## Ауыл шаруашылығы жануарларын жаю мен жылжытудың маусымдық маршруттарын белгілейтін жайылымдарды пайдалану жөніндегі күнтізбелік кесте

Ауылдық округ	Малды шалғайдағы жайылымдарға айдау мерзімі	Шалғайдағы жайылымдардан жануарларды қайтару мерзімі
Кожохово	сәуір - мамыр	қыркүйек - қазан

Глубокое аудандық

## **Ертіс ауылдық округі бойынша 2022-2023 жылдарға арналған жайылымдарды басқару және оларды пайдалану жөніндегі жоспар**

Осы Глубокое ауданының Ертіс ауылдық округі бойынша 2022-2023 жылдарға арналған жайылымдарды басқару және оларды пайдалану жөніндегі жоспар (бұдан әрі - жоспар) Қазақстан Республикасының 2017 жылғы 20 ақпандағы № 47-VI " Жайылымдар туралы" Заңдарына, Қазақстан Республикасы Премьер-Министрі орынбасарының бұйрығына сәйкес әзірленді. - Жайылымдарды ұтымды пайдалану қағидаларын бекіту туралы" Қазақстан Республикасы Ауыл шаруашылығы министрінің міндетін атқарушының 2017 жылғы 24 сәуірдегі № 173 бұйрығына (нормативтік құқықтық актілерді мемлекеттік тіркеу тізілімінде № 15090 болып тіркелген), " Жайылымдардың жалпы алаңына түсетін жүктеменің шекті жол берілетін нормасын бекіту туралы" Қазақстан Республикасы Ауыл шаруашылығы министрінің 2015 жылғы 14 сәуірдегі № 3-3/332 бұйрығына (нормативтік құқықтық актілерді мемлекеттік тіркеу тізілімінде № 11064 болып тіркелген) сәйкес жүзеге асырылады.

Жоспар жайылымдарды ұтымды пайдалану, азыққа қажеттілікті тұрақты қамтамасыз ету және жайылымдардың тозу процестерін болғызбау мақсатында қабылданады.

Жоспар құрамында:

- 1) құқық белгілейтін құжаттар негізінде жер санаттары, жер учаскелерінің меншік иелері және жер пайдаланушылар бөлінісінде Ертіс ауылдық округі аумағында жайылымдардың орналасу схемасы (картасы);
- 2) жайылым айналымдарының қолайлы схемалары;
- 3) жайылымдардың, оның ішінде маусымдық жайылымдардың сыртқы және ішкі шекаралары мен алаңдары, жайылымдық инфрақұрылым объектілері белгіленген карта ;
- 4) жайылым пайдаланушылардың су тұтыну нормасына сәйкес жасалған су көздеріне (көлдерге, өзендерге, тоғандарға, копандарға, суару немесе суландыру каналдарына, құбырлы немесе шахталы құдықтарға) қол жеткізу схемасы;
- 5) жайылымы жоқ жеке және (немесе) заңды тұлғалардың ауыл шаруашылығы жануарларының мал басын орналастыру үшін жайылымдарды қайта бөлу және оны берілетін жайылымдарға ауыстыру схемасы;
- 6) Ертіс ауылдық округінде орналасқан жайылымдармен қамтамасыз етілмеген жеке және (немесе) заңды тұлғалардың ауыл шаруашылығы жануарларының мал басын шалғайдағы жайылымдарға орналастыру схемасы.





2	Уварово ауылы	382	176	287	45	1757	859		93	2139	1035	287	138
3	Черногорка ауылы	291	168	179	11					291	168	179	11
4	226 Разъезд ауылы	28	11	50	1					28	11	50	29
	Жиыны:	913	497	1026	128	1952	889		168	2865	1386	1026	296

Ертіс ауылдық округі бойынша ауыл шаруашылығы жануарларын қамтамасыз ету үшін 2067 га жайылымдық жер бар.

Ауыл шаруашылығы жануарларының аналық (сауын) басын күтіп-бағу бойынша халықтың мұқтажы үшін жайылымдық алқаптардың қажеттілігі 1491 га құрайды, толық қамтамасыз етілді.

№	Елді мекен	Жайылым алаңы, (га)	Сауын сыйырлардың болуы (бас.)	Жайылымдардың 1 басқа қажеттілік нормасы., (га)	Жайылымдардың қажеттілігі, (га)	Жайылымдар мен қамтамасыз етілмеген (га)	Артық, (га)
1	Прапорщик ово ауылы	390	142	3	426	36	
2	Уварово ауылы	1251	176	3	528		723
3	Черногорка ауылы	240	168	3	504	264	
4	226 Разъезд ауылы	186	11	3	33		153
	Жиыны:	2067	497	3	1491	300	876

Халықтың басқа ауыл шаруашылығы жануарларын жаю бойынша жайылымдық алқаптардың қажеттілігі 2402 га құрайды.

№	Елді мекендер	Халық			Жайылымдардың 1 басқа қажеттілік нормасы., (га)			Жайылымдардың қажеттілігі, (га)			
		ІҚМ	Ұсақ мал	Жылқы	ІҚМ	Ұсақ мал	Жылқы	ІҚМ	Ұсақ мал	Жылқы	Жиыны
1	Прапорщиково ауылы	70	510	71	3	0,5	5	210	255	355	820
2	Уварово ауылы	206	287	45	3	0,5	5	618	144	225	987
3	Черногорка ауылы	123	179	11	3	0,5	5	369	90	55	514

4	226 Разъезд ауылы	17	50	1	3	0,5	5	51	25	5	81
	Жиыны :	416	1026	128	3	0,5	5	1248	514	640	2402

Ертіс ауылдық округінің ауыл шаруашылығы мақсатындағы жерлерінде жайылымдық алқаптарға қажеттілік 1826 га қамтамасыз етілді.

Прапорщиково ауылының жергілікті тұрғындарына мал жаю үшін Прапорщиково ауылының батысында 1 табын ұйымдастырылды (Банное, төменгі шалғын), суат - Ертіс өзені.

1 табын Жергілікті халықтың малын жаю үшін 226 Разъезд ұйымдастырылды - жаю темір жол мен орман алқабы бойындағы жерлерде жүргізіледі.

Уварово ауылының жергілікті тұрғындарына мал жаю үшін Уварово селосының оңтүстік - батысына қарай 1 табын ұйымдастырылды, суат - Ертіс өзені.

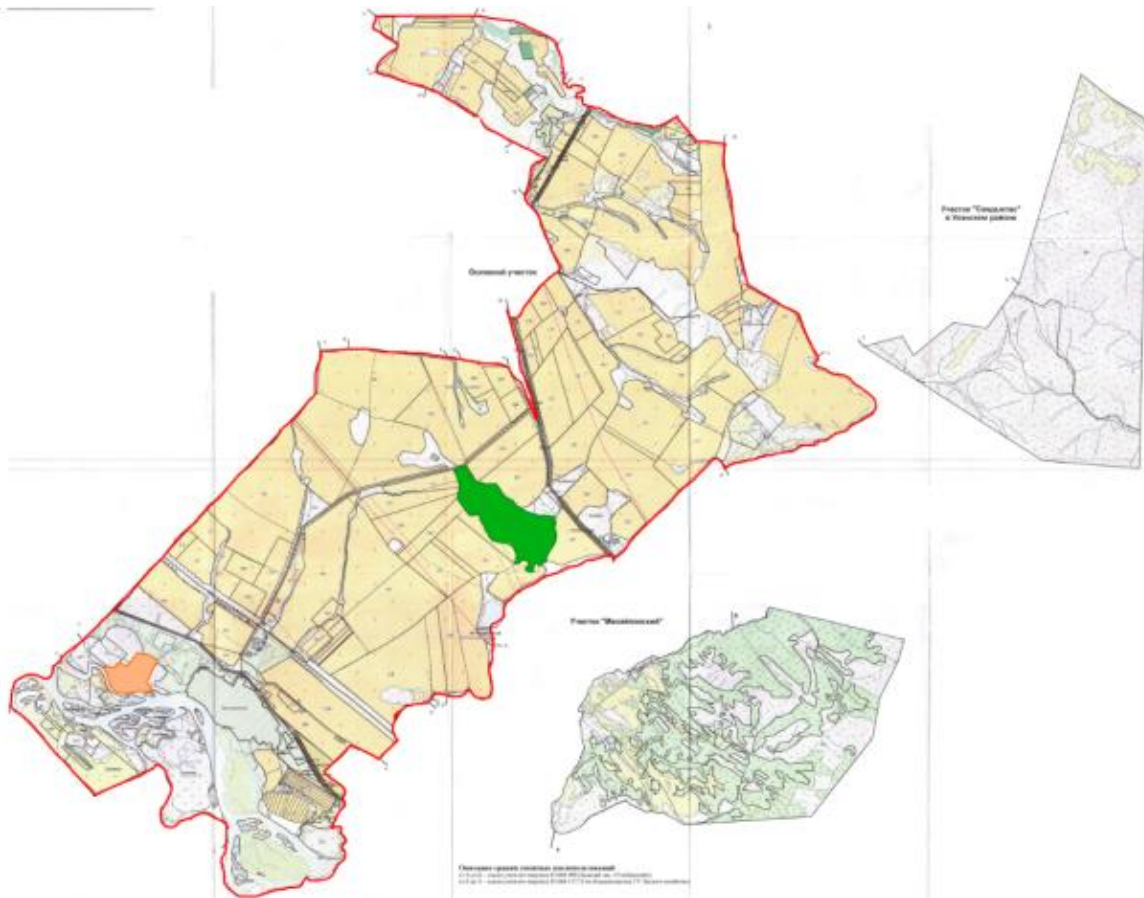
Черногорка ауылының жергілікті тұрғындарына мал жаю үшін 1 табын ұйымдастырылды – "Слободка" жайылымдарында атауы жоқ бұлақ суы.

Ертіс ауылдық округінің шаруа және фермер қожалықтарындағы мал басы: ірі қара мал 1952 бас, жылқы 168 бас.

№	Елді мекен	Ауданы (га)	Түрлері бойынша малдың болуы, (бас)			Жайылымдардың 1 басқа қажеттілік нормасы., (га)			Жайылымдардың қажеттілігі, (га)			
			ІҚМ	Ұсақ мал	Жылқы	ІҚМ	Ұсақ мал	Жылқы	ІҚМ	Ұсақ мал	Жылқы	Жиыны (га)
1	Ертіс ауылдық округі	5433	1952		168	3	0,5	5	5856		840	6696

Жайылымдық алқаптарға қажеттілік 1263 га құрайды, Ертіс ауылдық округінің агроқұрылымдарының пайдалануындағы ауыл шаруашылығы мақсатындағы жерлер есебінен қамтамасыз етіледі.

**Құқық белгілейтін құжаттар негізінде жер санаттары, жер учаскелерінің меншік иелері және жер пайдаланушылар бөлінісінде Ертіс ауылдық округі аумағында жайылымдардың орналасу схемасы (картасы)**



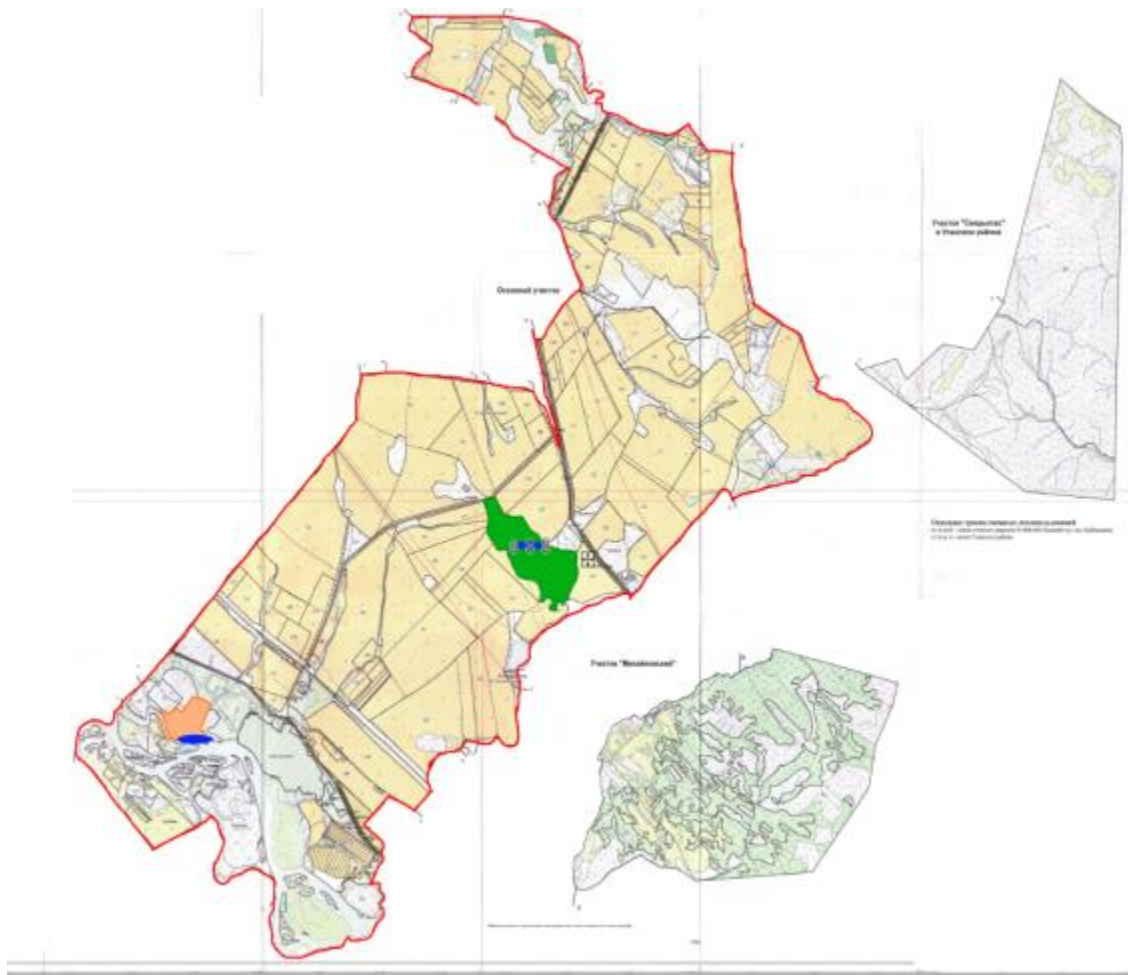
Шартты белгілер

- Ауылдық округтердің шекаралары
- Ауыл шаруашылығы мақсатындағы жерлер санатының жайылымдары
- Елді мекендер санатының жайылымы

**Жайылым айналымдарының қолайлы схемалары Бір табынға (табынға) арналған екі жолақты жайылым айналымының схемасы**

Жыл	Учаскелер	
	1	2
2022	(К-Ж-К)	демалыс
2023	(К-Ж-К)	(К-Ж-К)
(К-Ж-К) көктем-жаз-күз		

Жайылымдардың, оның ішінде маусымдық жайылымдардың сыртқы және ішкі шекаралары мен алаңдары, жайылымдық инфрақұрылым объектілері белгіленген карта



Шартты белгілер



Ауылдық округтердің шекаралары



Маусымдық жайылым учаскелері

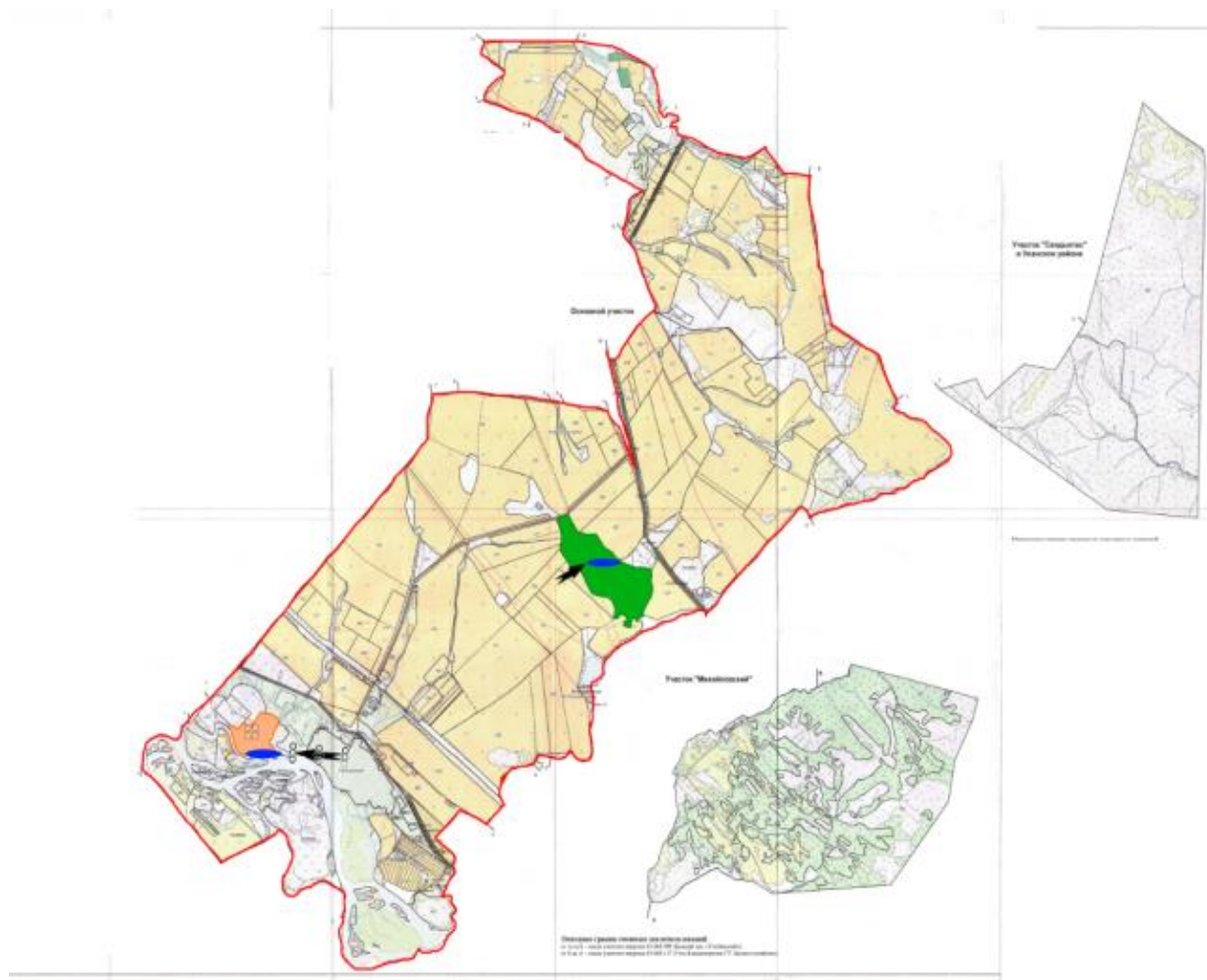


Елді мекендер санатының жайылымы








Суат

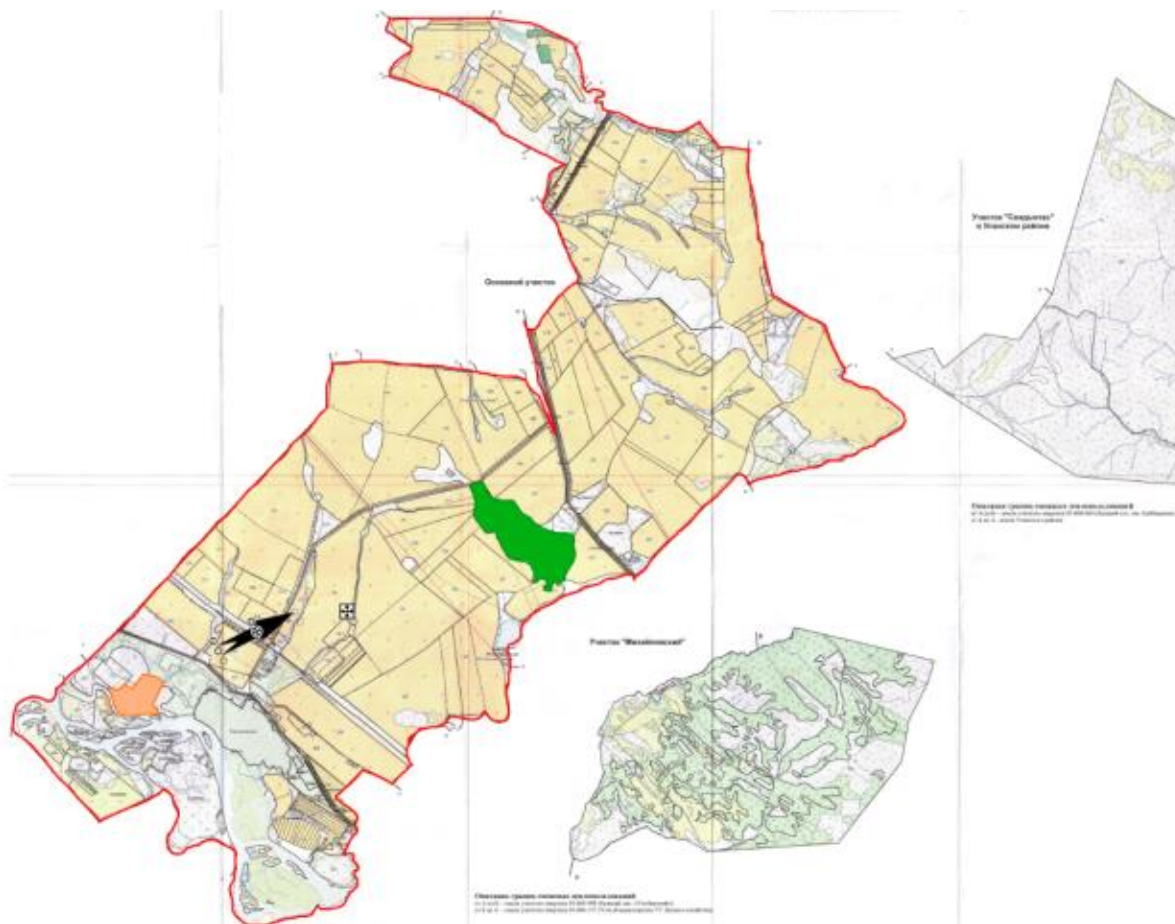
**Жайылым пайдаланушылардың су тұтыну нормасына сәйкес жасалған су көздеріне (көлдерге, өзендерге, тоғандарға, копандарға, суару немесе суландыру каналдарына, құбырлы немесе шахталы құдықтарға) қол жеткізу схемасы**



Шартты белгілер

-  Ауылдық округтердің шекаралары
-  Маусымдық жайылым учаскелері
-  Елді мекендер санатының жайылымы
-  Суар
-  Жайылым пайдаланушылардың су көздеріне кіруі

**Жайылымы жоқ жеке және (немесе) заңды тұлғалардың ауыл шаруашылығы жануарларының мал басын орналастыру үшін жайылымдарды қайта бөлу және оны берілетін жайылымдарға ауыстыру схемасы**

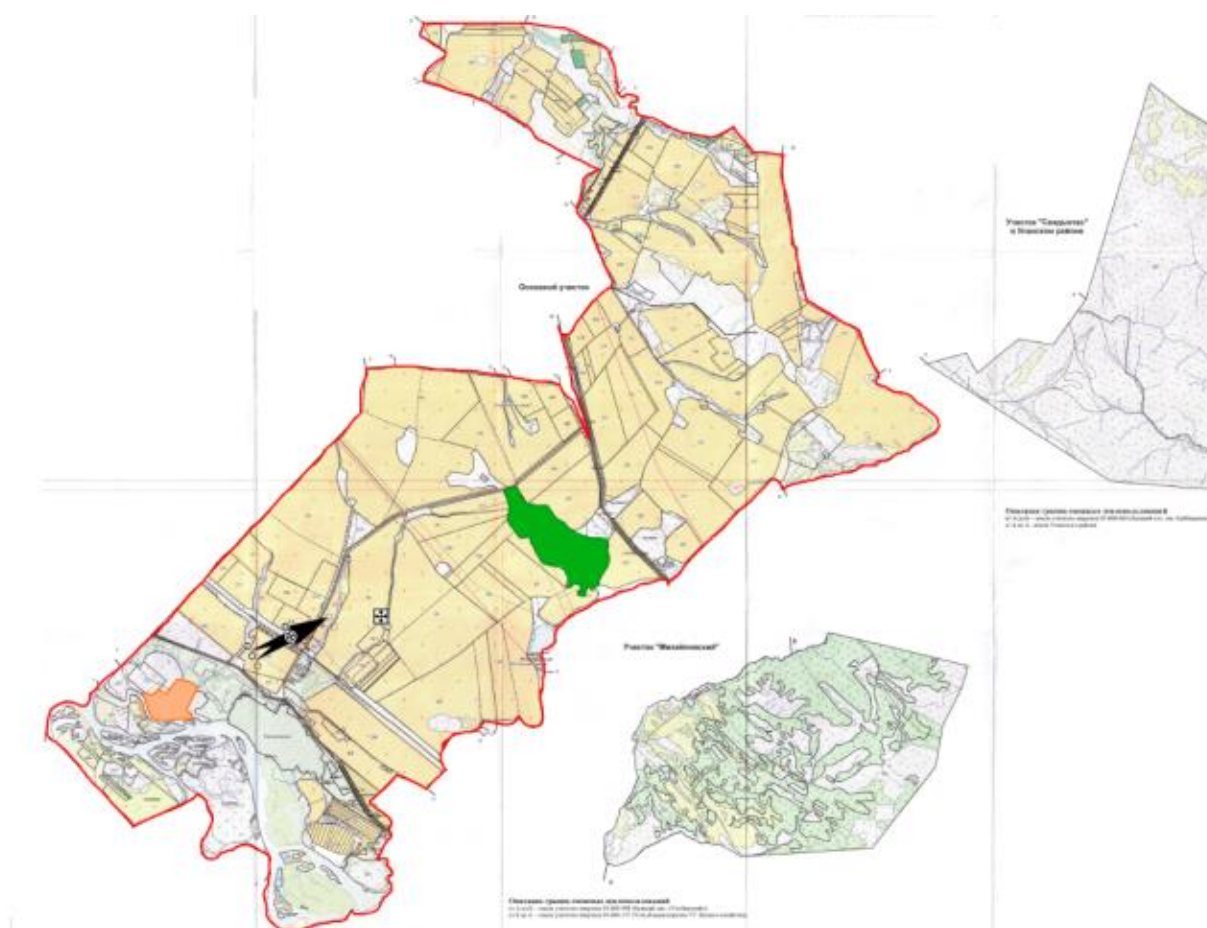


## Шартты белгілер



Жайылымы жоқ жеке және (немесе) заңды тұлғалардың ауыл шаруашылығы жануарларының мал басын орналастыру үшін жайылымдарды қайта бөлу және оны берілетін жайылымдарға ауыстыру схемасы

**Ертіс ауылдық округінде орналасқан жайылымдармен қамтамасыз етілмеген жеке және (немесе) заңды тұлғалардың ауыл шаруашылығы жануарларының мал басын шалғайдағы жайылымдарға орналастыру схемасы**



## Шартты белгілер



Жайылымдармен қамтамасыз етілмеген жеке және (немесе) заңды тұлғалардың ауыл шаруашылығы жануарларының мал басын шалғайдағы жайылымдарға орналастыру



## **Ауыл шаруашылығы жануарларын жаю мен жылжытудың маусымдық маршруттарын белгілейтін жайылымдарды пайдалану жөніндегі күнтізбелік кесте**

Ауылдық округ	Малды шалғайдағы жайылымдарға айдау мерзімі	Шалғайдағы жайылымдардан жануарларды қайтару мерзімі
Ертіс	сәуір - мамыр	қыркүйек - қазан

Глубокое аудандық  
мәслихатының  
2021 жылғы 27 желтоқсандағы  
№ 14/7-VII шешіміне  
15 қосымша

### **Бобровка ауылдық округі бойынша 2022-2023 жылдарға арналған жайылымдарды басқару және оларды пайдалану жөніндегі жоспар**

Осы Глубокое ауданының Бобровка ауылдық округі бойынша 2022-2023 жылдарға арналған жайылымдарды басқару және оларды пайдалану жөніндегі жоспар (бұдан әрі - жоспар) "Жайылымдар туралы" Қазақстан Республикасының Заңына, Қазақстан Республикасы Премьер-Министрі орынбасарының бұйрығына сәйкес әзірленді - "Жайылымдарды ұтымды пайдалану қағидаларын бекіту туралы" Қазақстан Республикасы Ауыл шаруашылығы министрінің міндетін атқарушының 2017 жылғы 24 сәуірдегі № 173 бұйрығына (нормативтік құқықтық актілерді мемлекеттік тіркеу тізілімінде № 15090 болып тіркелген), "Жайылымдардың жалпы алаңына түсетін жүктеменің шекті жол берілетін нормасын бекіту туралы" Қазақстан Республикасы Ауыл шаруашылығы министрінің 2015 жылғы 14 сәуірдегі № 3-3/332 бұйрығына (нормативтік құқықтық актілерді мемлекеттік тіркеу тізілімінде № 11064 болып тіркелген) сәйкес жүзеге асырылады.

Жоспар жайылымдарды ұтымды пайдалану, азыққа қажеттілікті тұрақты қамтамасыз ету және жайылымдардың тозу процестерін болғызбау мақсатында қабылданады.

Жоспар құрамында:

1) Құқық белгілейтін құжаттар негізінде жер санаттары, жер учаскелерінің меншік иелері және жер пайдаланушылар бөлінісінде Бобровка ауылдық округі аумағында жайылымдардың орналасу схемасы (картасы);

2) жайылым айналымдарының қолайлы схемалары;

3) жайылымдардың, оның ішінде маусымдық жайылымдардың сыртқы және ішкі шекаралары мен алаңдары, жайылымдық инфрақұрылым объектілері белгіленген карта

;

4) жайылым пайдаланушылардың су тұтыну нормасына сәйкес жасалған су көздеріне (көлдерге, өзендерге, тоғандарға, копандарға, суару немесе суландыру каналдарына, құбырлы немесе шахталы құдықтарға) қол жеткізу схемасы;

5) жайылымы жоқ жеке және (немесе) заңды тұлғалардың ауыл шаруашылығы жануарларының мал басын орналастыру үшін жайылымдарды қайта бөлу және оны берілетін жайылымдарға ауыстыру схемасы;

6) Бобров ауылдық округінде орналасқан жайылымдармен қамтамасыз етілмеген жеке және (немесе) заңды тұлғалардың ауыл шаруашылығы жануарларының мал басын шалғайдағы жайылымдарға орналастыру схемасы;

7) Ауыл шаруашылығы жануарларын жаю мен жылжытудың маусымдық маршруттарын белгілейтін жайылымдарды пайдалану жөніндегі күнтізбелік кесте.

Жоспар жайылымдарды геоботаникалық зерттеп-қараудың жай-күйі туралы мәліметтерді, ветеринариялық-санитариялық объектілер туралы мәліметтерді, ауыл шаруашылығы жануарлары бастарының саны туралы деректерді ескере отырып, олардың иелерін көрсете отырып қабылданды - түрлері мен жас топтары бойынша қалыптастырылған үйірлердің, отарлардың, табындардың саны туралы деректерді, шалғайдағы жайылымдарда жаю үшін ауыл шаруашылығы жануарларының мал басын қалыптастыру туралы мәліметтерді, ауыл шаруашылығы жануарларын мәдени және аридтік жайылымдарда жаю ерекшеліктерін, мал айдауға арналған сервитуттар туралы мәліметтерді және мемлекеттік органдар, жеке және (немесе) заңды тұлғалар ұсынған өзге де деректерді қамтитын болады.

Әкімшілік-аумақтық бөлінісі бойынша Бобровка ауылдық округі 2 елді мекеннен тұрады: Солнечное ауылы және Бобровка ауылы.

Бобровка ауылдық округі аумағының жалпы ауданы 23386 га, оның ішінде жайылымдық жерлер 6682 га құрады.

Жер санаттары бойынша:

ауыл шаруашылығы мақсатындағы жерлер-20101 га;

елді мекендердің жерлері -3285 га;

Табиғи жағдайлары бойынша Бобровка ауылдық округінің аумағы шалғынды-далалы ылғалды кіші аймақтың таулы-далалық аймағына жатады. Климаты ылғалды, орташа жылы. Жауын - шашын жылына орта есеппен 566 мм. Олардың ең көп саны шілдеге келеді.

Топырағы негізінен таулы қара топырақты және ермексазды.

Бобровка ауылдық округінің аумағында ветеринарлық пункт және мал қорымы бар.

Бобров ауылдық округінде мал айдауға арналған сервитуттар орнатылмаған.

2021 жылдың 1 қаңтарына Бобровка ауылдық округінде 6550 бас ірі қара мал бар, оның ішінде аналық мал басы 2906 бас, ұсақ мал 800 бас, жылқы 517 басты құрады.

	халық	ш/қ және ЖШС	БАРЛЫҒЫ:
	ІҚМ	ІҚМ	ІҚМ

№	Елді мекендер	Барлығы	Соның ішінде сауын	Ұсақ мал барлығы	жылқы	Барлығы	Соның ішінде сауын	Ұсақ мал	Жылқы	Барлығы	Соның ішінде сауын	Ұсақ мал	жылқы
1	Бобровка ауылы	923	485	748	183	1923	750	20	155	2846	1235	768	338
2	Солнечное ауылы	66	33	17	4	3638	1638	15	175	3704	1671	32	179
	Жиыны	989	518	765	187	5561	2388	35	330	6550	2906	800	517

Ауыл шаруашылығы жануарларын қамтамасыз ету үшін Бобровка ауылдық округі бойынша барлығы 6682 га жайылымдық жер бар, елді мекен шегінде 1473 га жайылым бар.

Ауыл шаруашылығы жануарларының аналық (сауын) басын күтіп-бағу бойынша халықтың мұқтажы үшін жайылымдық алқаптардың қажеттілігі 1554 га құрайды, толық қамтамасыз етілді.

№	Елді мекен	Жайылым алаңы, (га)	Сауын сиырлардың болуы (бас.)	Жайылымдардың 1 басқа қажеттілік нормасы., (га)	Жайылымдардың қажеттілігі, (га)	Жайылымдармен қамтамасыз етілмеген (га)	Артық, (га)
1	Бобровка ауылы	1165	485	3	1455	290	
2	Солнечное ауылы	308	33	3	99		209
	ЖИЫНЫ	1473	518	3	1554	290	209

Халықтың басқа ауыл шаруашылығы жануарларын жаю бойынша жайылымдық алқаптардың қажеттілігі 2608 га құрайды.

№	Елді мекендер	Халық			Жайылымдардың 1 басқа қажеттілік нормасы., (га)			Жайылымдардың қажеттілігі, (га)			
		ІҚМ	Ұсақ мал	Жылқы	ІҚМ	Ұсақ мал	Жылқы	ІҚМ	Ұсақ мал	Жылқы	Жиыны
1	Бобровка а.	438	485	183	3	0,5	5	1314	243	915	2472
2	Солнечное а.	33	33	4	3	0,5	5	99	17	20	136
	ЖИЫНЫ	471	518	187	3	0,5	5	1413	260	935	2608

Қалыптасқан жайылымдық алқаптарға қажеттілік 2689 га құрайды, оны 05-068-083 есептік орамның босалқы жерлерінде және "Бобровка+" жауапкершілігі шектеулі серіктестігіне бекітілген жерлерде халықтың ауыл шаруашылығы жануарларын жаю есебінен толтыру қажет.

Жергілікті халықтың мал жаю үшін Бобровка ауылында 5 табын ұйымдастырылды:

1 табын – Бобровка ауылы, Семиянов көшесінің артында, "Ботовка" ауданы, суат – Бобровочка өзені;

2 табын – Бобровка ауылы, Семиянов көшесінің басы, "Масловка" ауданы, суат – Бобровочка өзені;

3 табын – Бобровка ауылы, Заречка көшесінің арты, суат – Бобровочка өзені;

4 табын – Бобровка ауылы, Солнечное көшесінің арты, суат – Бобровочка өзені;

5 табын – Бобровка ауылы, Самарская көшесінің арты, суат – Бобровочка өзені;

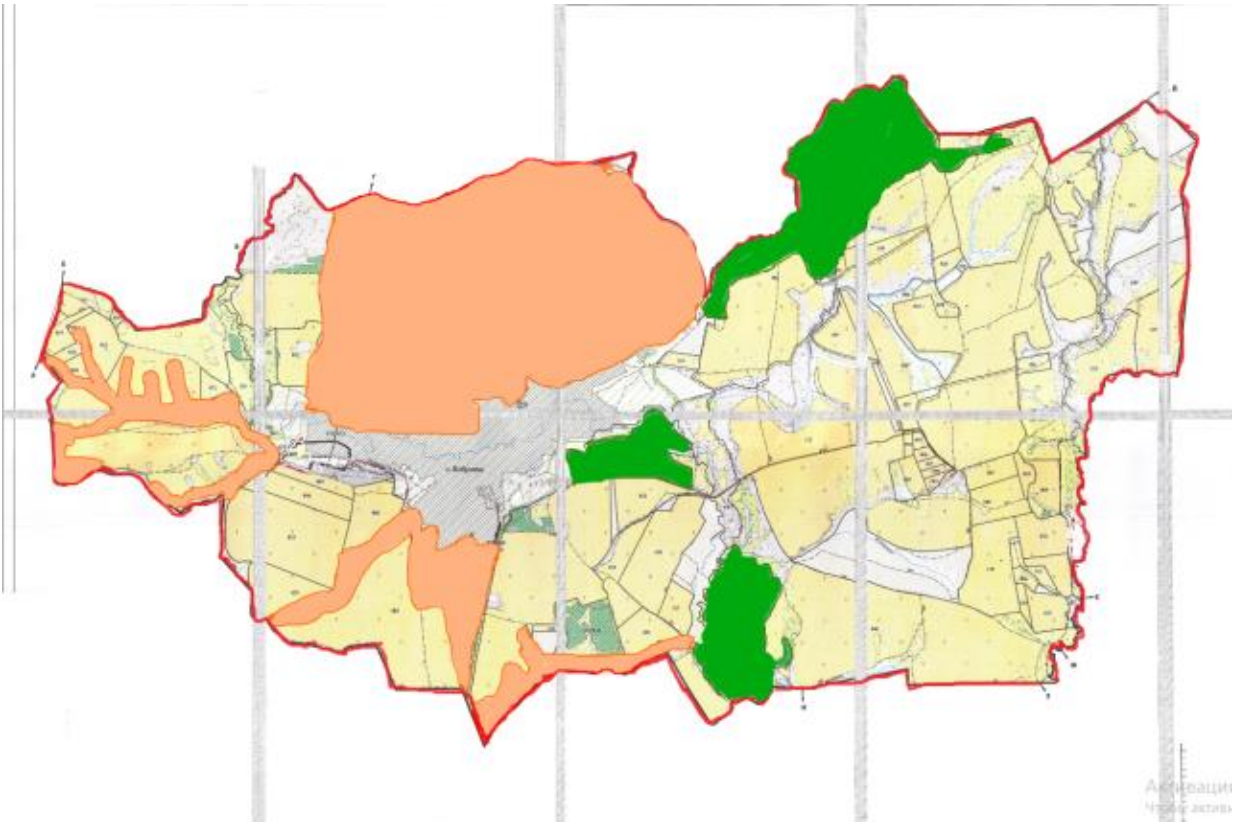
Солнечное ауылында халыққа мал жаю үшін Мир көшесінен тыс 1 табын, суат - Маховка бұлағы ұйымдастырылды.

Бобровка ауылдық округінің ЖШС, шаруа және фермер қожалықтарындағы мал басы: ірі қара мал 5561 бас, ұсақ мал 35 бас, жылқы 330 бас.

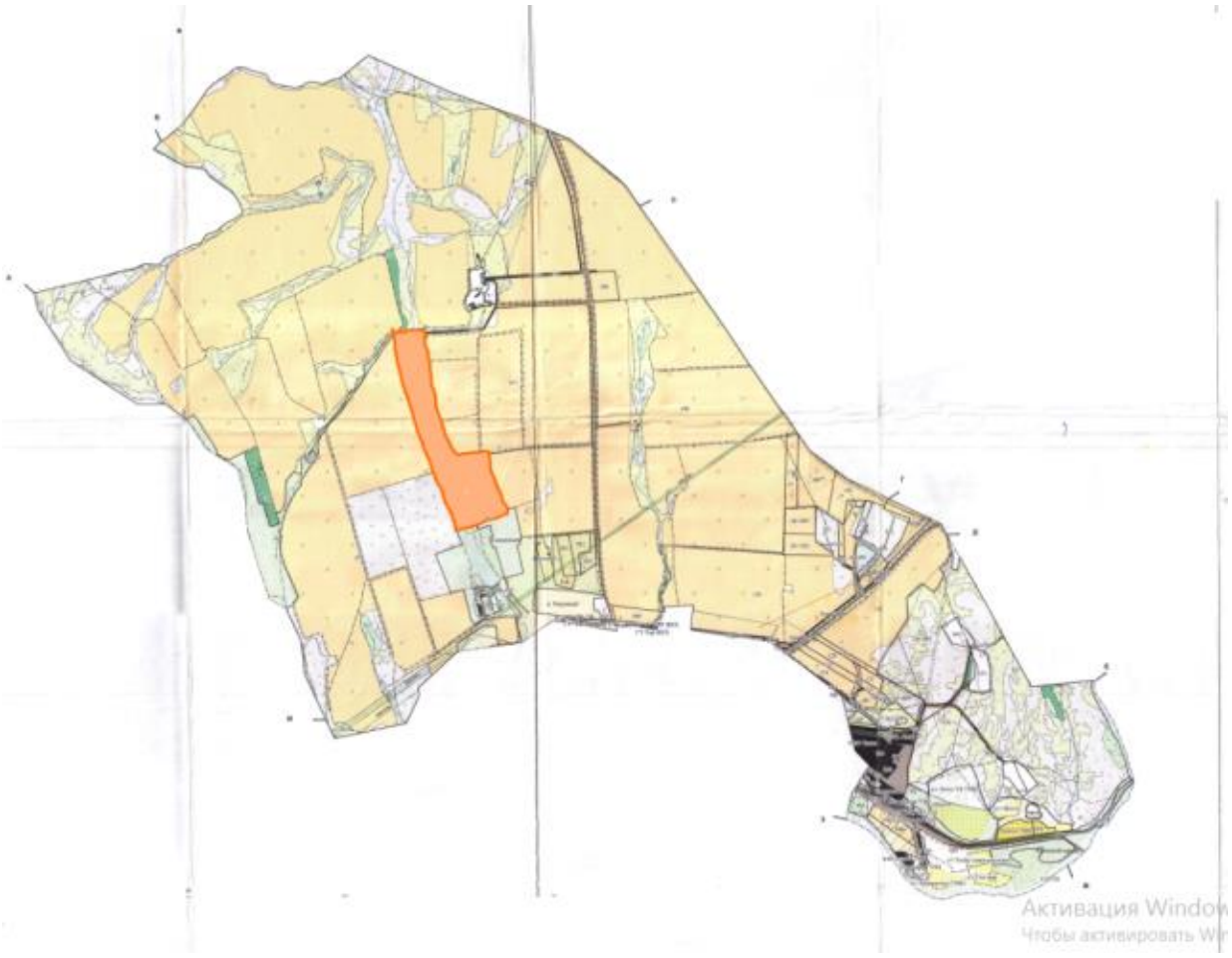
Елді мекен	Ауданы (га)	Малдың болуы			Қажеттілік нормасы (га)			Жайылымдардың қажеттілігі (га)			
		ІҚМ	ҰҚМ	Жылқы	ІҚМ	ҰҚМ	Жылқы	ІҚМ	ҰҚМ	Жылқы	Барлығы
Бобровка ауылдық округі	5209	5561	35	330	3	0,5	5	16683	18	1650	18351

Жайылымдық алқаптарға қажеттілік 13145 га құрайды, Бобровка ауылдық округінің шаруа және фермер қожалықтарының пайдалануындағы ауыл шаруашылығы мақсатындағы жерлер есебінен қамтамасыз етіледі.

**Бобровка ауылдық округі аумағында жер санаттары, жер учаскелерінің меншік иелері және жер пайдаланушылар бөлінісінде жайылымдардың құқық белгілейтін құжаттар негізінде орналасу схемасы (картасы)**






Активация  
Чтобы активировать Win



Активация Window  
Чтобы активировать Win

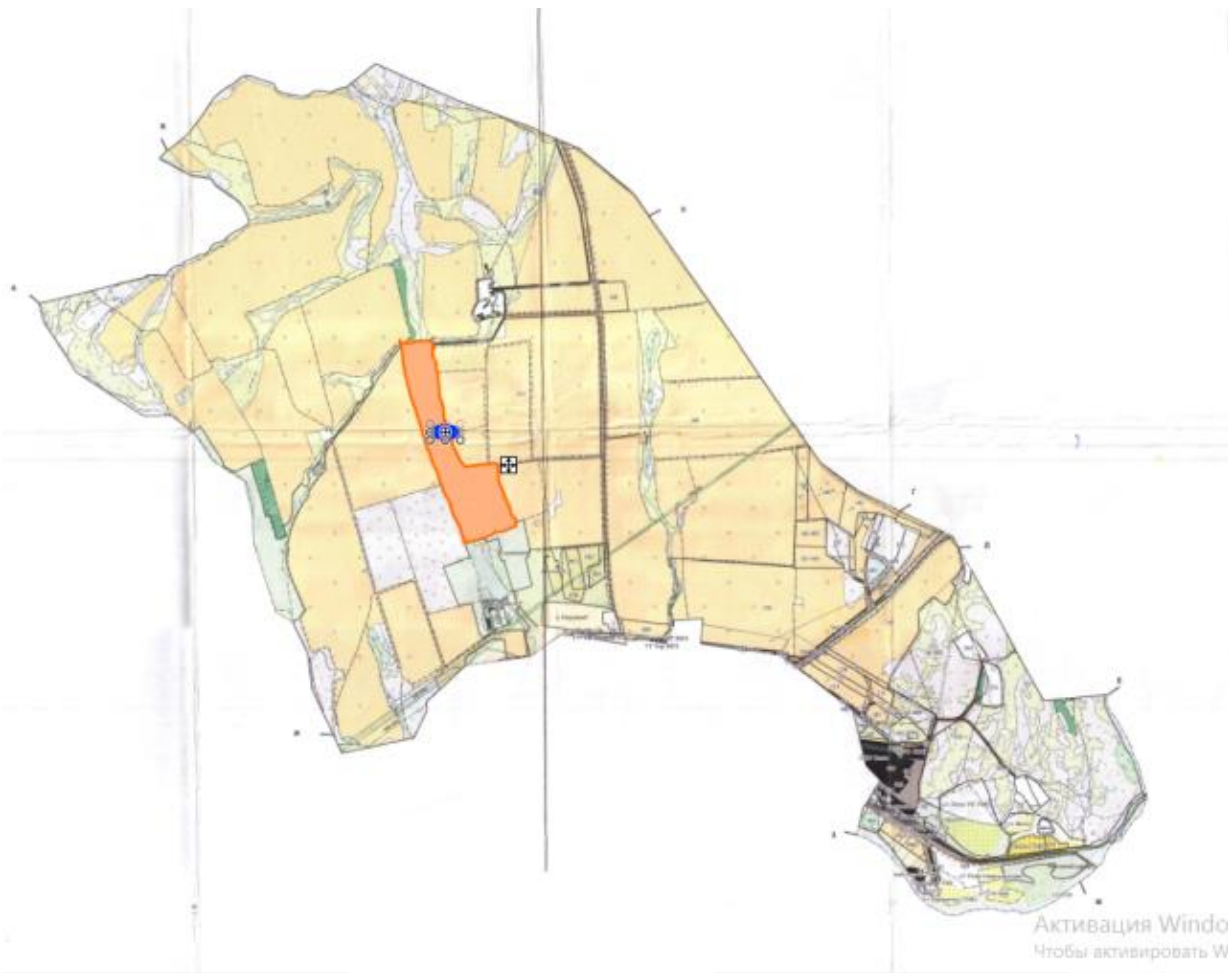
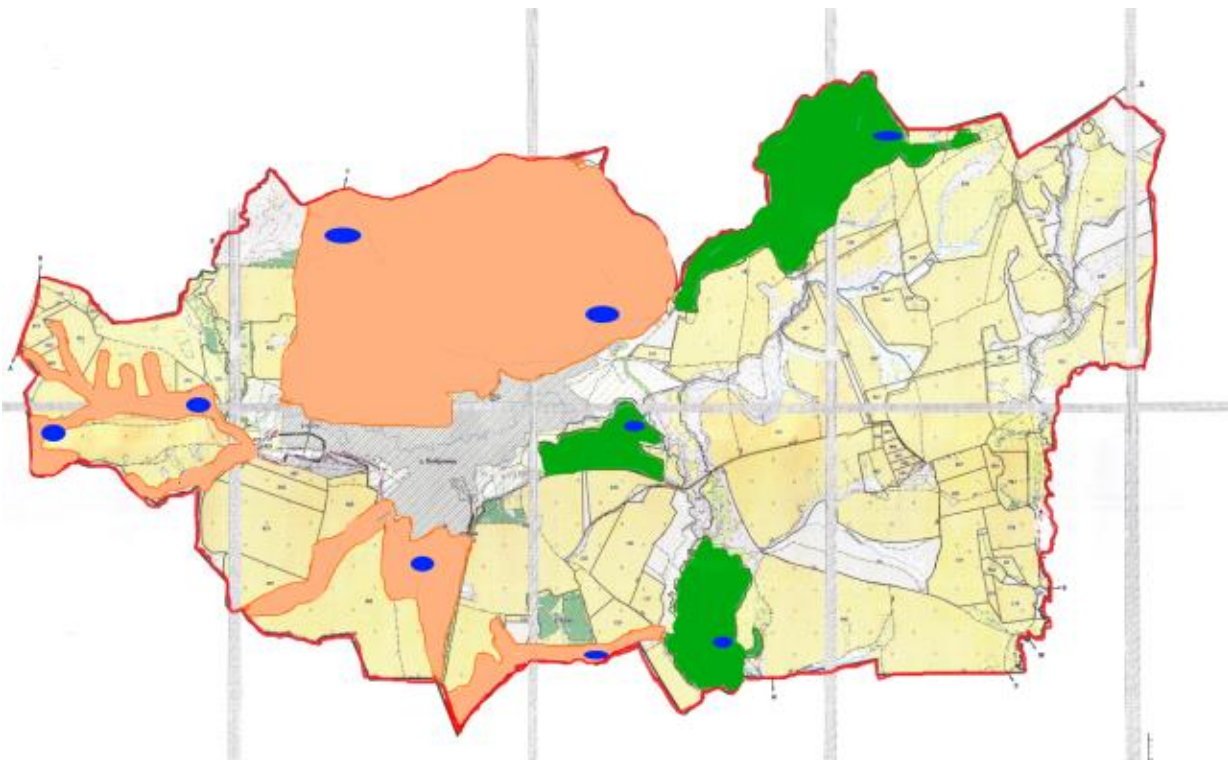
Шартты белгілер

	Ауылдық округтердің шекаралары
	Ауыл шаруашылығы мақсатындағы жерлер санатының жайылымдары
	Елді мекендер санатының жайылымы

**Жайылым айналымдарының қолайлы схемалары. Бір табынға(табынға) арналған төрт жолақты жайылым айналымының схемасы.**

Жыл	Учаскелер			
	1	2	3	4
2022	(К-Ж-К)	(К-Ж-К)	(К-Ж-К)	демалыс
2023	(К-Ж-К)	(К-Ж-К)	демалыс	(К-Ж-К)
(К-Ж-К) көктем-жаз-күз				

**Жайылымдардың, оның ішінде маусымдық жайылымдардың сыртқы және ішкі шекаралары мен алаңдары, жайылымдық инфрақұрылым объектілері белгіленген карта.**



Шартты белгілері



Ауылдық округтердің шекаралары



Маусымдық жайылым учаскелері

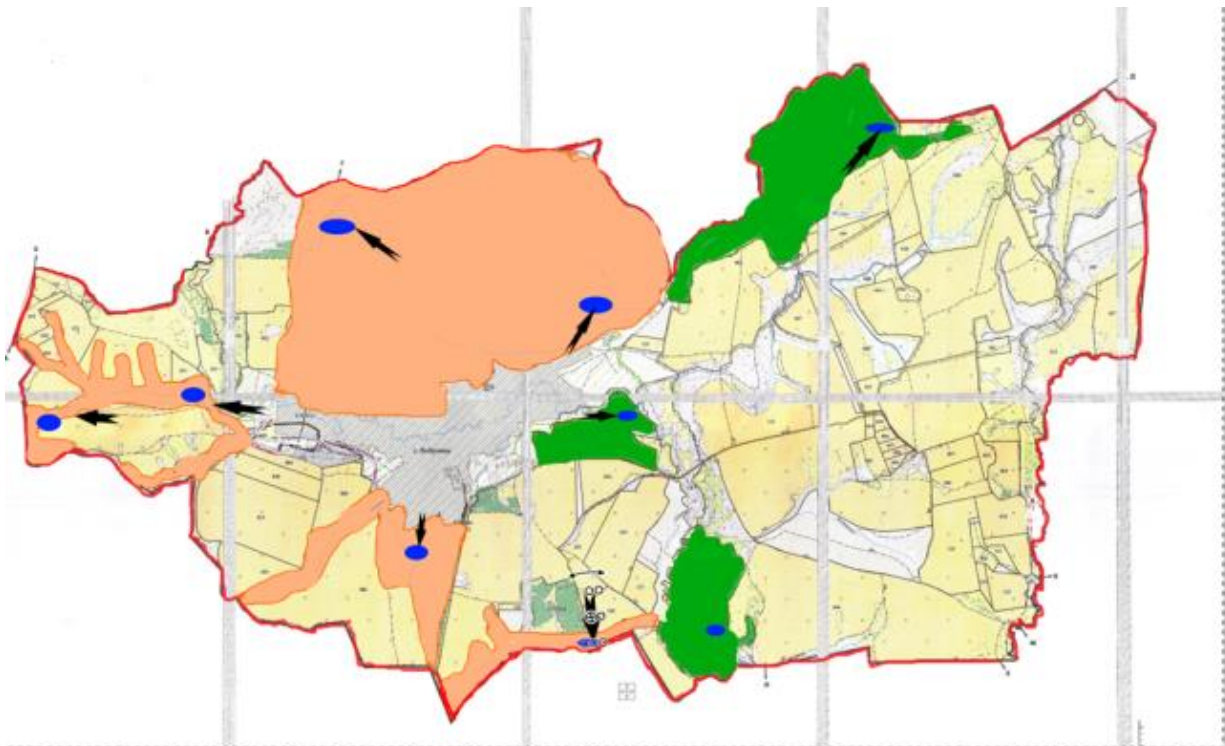


Елді мекендер санатының жайылымы



Суат






**Жайылым пайдаланушылардың су тұтыну нормасына сәйкес жасалған су көздеріне (көлдерге, өзендерге, тоғандарға, копандарға, суару немесе суландыру каналдарына, құбырлы немесе шахталы құдықтарға) қол жеткізу схемасы**



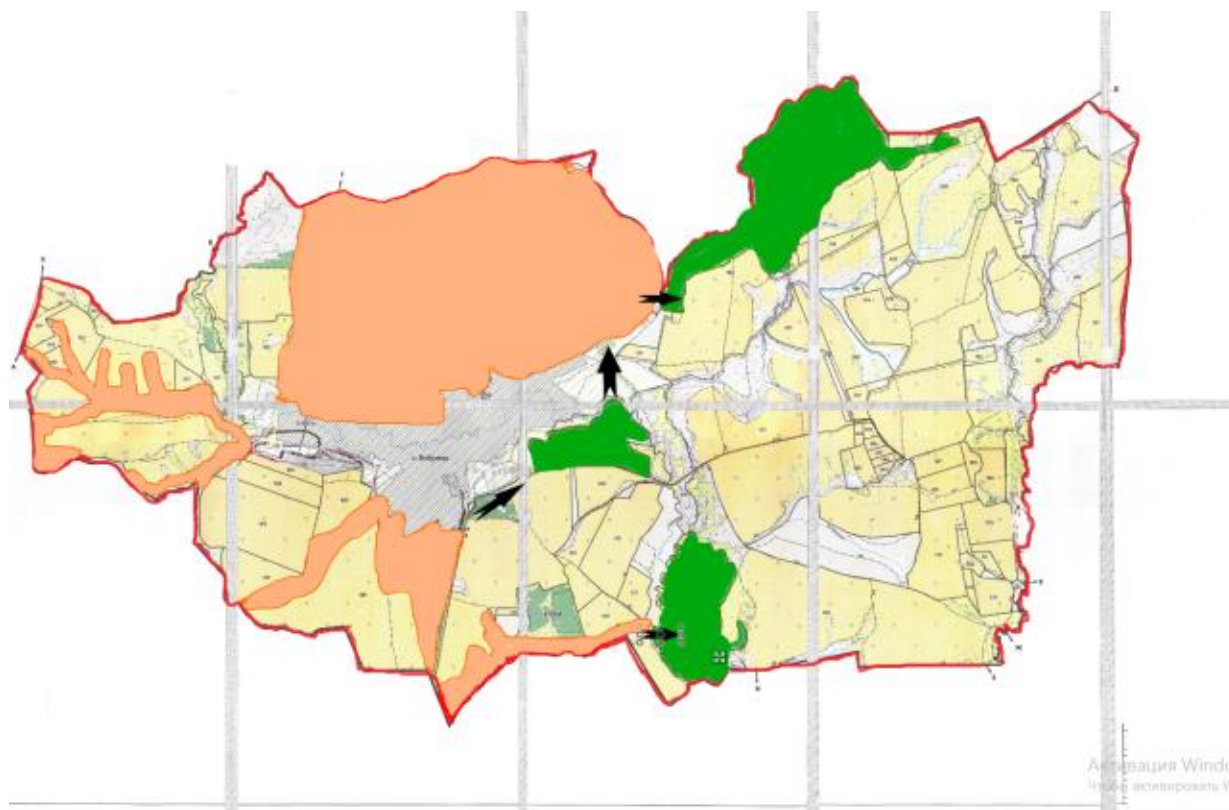




Шартты белгілер

-  Ауылдық округтердің шекаралары
-  Маусымдық жайылым учаскелері
-  Елді мекендер санатының жайылымы
-  Суат
-  Жайылым пайдаланушылардың су көздеріне кіруі

**Жайылымы жоқ жеке және (немесе) заңды тұлғалардың ауыл шаруашылығы жануарларының мал басын орналастыру үшін жайылымдарды қайта бөлу және оны берілетін жайылымдарға ауыстыру схемасы**

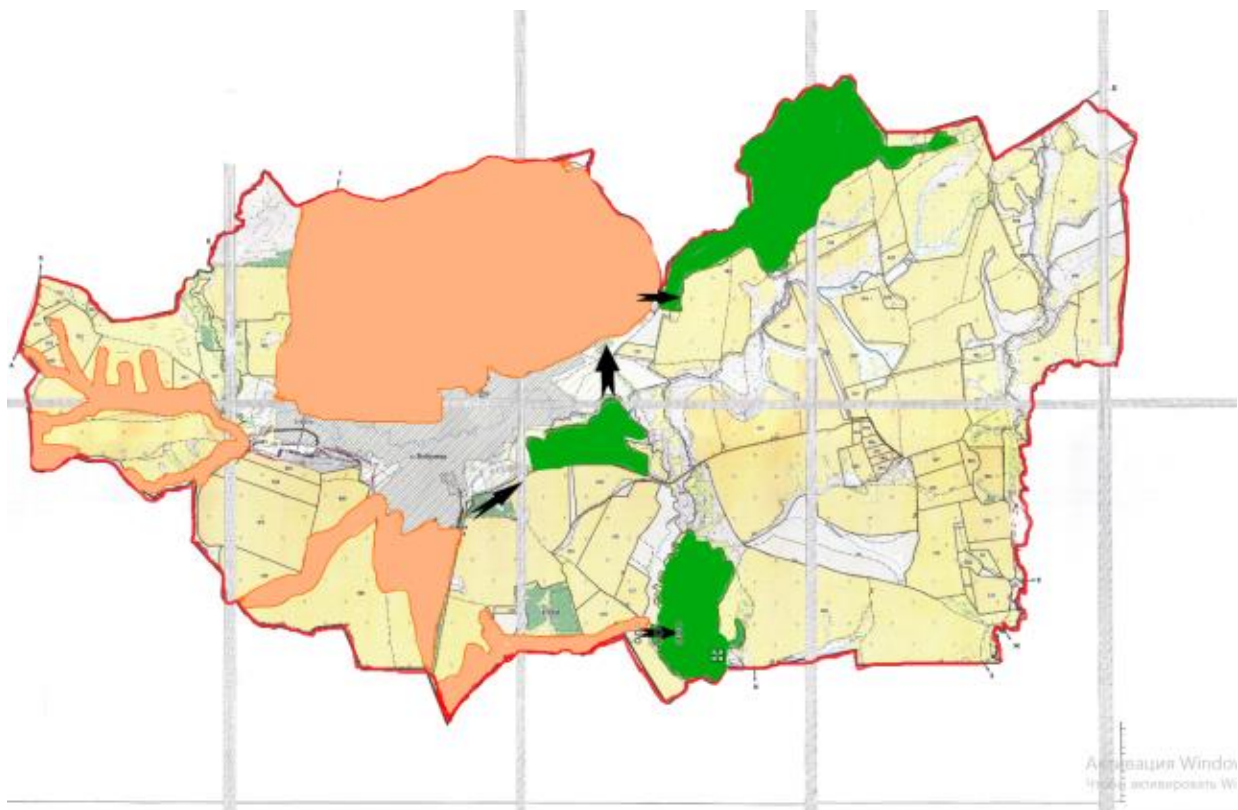


**Шартты белгілер:**



Жайылымы жоқ жеке және (немесе) заңды тұлғалардың ауыл шаруашылығы жануарларының мал басын орналастыру үшін жайылымдарды қайта бөлу және оны берілетін жайылымдарға ауыстыру схемасы

**Бобровка ауылдық округінде орналасқан жайылымдармен қамтамасыз етілмеген жеке және (немесе) заңды тұлғалардың ауыл шаруашылығы жануарларының мал басын шалғайдағы жайылымдарға орналастыру схемасы**



## Шартты белгілер



Жайылымдармен қамтамасыз етілмеген жеке және (немесе) заңды тұлғалардың ауыл шаруашылығы жануарларының мал басын шалғайдағы жайылымдарға орналастыру

6

## Ауыл шаруашылығы жануарларын жаю мен жылжытудың маусымдық маршруттарын белгілейтін жайылымдарды пайдалану жөніндегі күнтізбелік кесте

Ауылдық округ	Малды шалғайдағы жайылымдарға айдау мерзімі	Шалғайдағы жайылымдардан жануарларды қайтару мерзімі
Бобровка	сәуір - мамыр	қыркүйек - қазан

Глубокое аудандық  
мәслихатының  
2021 жылғы 27 желтоқсандағы  
№ 14/7-VII шешіміне  
16 қосымша

## Опытное поле ауылдық округі бойынша 2022-2023 жылдарға арналған жайылымдарды басқару және оларды пайдалану жөніндегі жоспар

Осы Глубокое ауданының Опытное поле ауылдық округі бойынша 2022-2023 жылдарға арналған жайылымдарды басқару және оларды пайдалану жөніндегі жоспар (бұдан әрі - жоспар) "Жайылымдар туралы" Қазақстан Республикасының Заңына, Қазақстан Республикасы Премьер-Министрі орынбасарының бұйрығына сәйкес әзірленді - Жайылымдарды ұтымды пайдалану қағидаларын бекіту туралы" Қазақстан Республикасы Ауыл шаруашылығы министрінің міндетін атқарушының 2017 жылғы 24 сәуірдегі № 173 бұйрығына (нормативтік құқықтық актілерді мемлекеттік тіркеу тізілімінде № 15090 болып тіркелген), "Жайылымдардың жалпы алаңына түсетін жүктеменің шекті жол берілетін нормасын бекіту туралы" Қазақстан Республикасы Ауыл шаруашылығы министрінің 2015 жылғы 14 сәуірдегі № 3-3/332 бұйрығына (нормативтік құқықтық актілерді мемлекеттік тіркеу тізілімінде № 11064 болып тіркелген) сәйкес жүзеге асырылады.

Жоспар жайылымдарды ұтымды пайдалану, азыққа қажеттілікті тұрақты қамтамасыз ету және жайылымдардың тозу процестерін болғызбау мақсатында қабылданады.

Жоспар құрамында:

1) Құқық белгілейтін құжаттар негізінде жер санаттары, жер учаскелерінің меншік иелері және жер пайдаланушылар бөлінісінде Опытное поле ауылдық округі аумағында жайылымдардың орналасу схемасы (картасы);

2) жайылым айналымдарының қолайлы схемалары;

3) жайылымдардың, оның ішінде маусымдық жайылымдардың сыртқы және ішкі шекаралары мен алаңдары, жайылымдық инфрақұрылым объектілері белгіленген карта ;

4) жайылым пайдаланушылардың су тұтыну нормасына сәйкес жасалған су көздеріне (көлдерге, өзендерге, тоғандарға, копандарға, суару немесе суландыру каналдарына, құбырлы немесе шахталы құдықтарға) қол жеткізу схемасы;

5) жайылымы жоқ жеке және (немесе) заңды тұлғалардың ауыл шаруашылығы жануарларының мал басын орналастыру үшін жайылымдарды қайта бөлу және оны берілетін жайылымдарға ауыстыру схемасы;

6) Опытное поле ауылдық округінде орналасқан жайылымдармен қамтамасыз етілмеген жеке және (немесе) заңды тұлғалардың ауыл шаруашылығы жануарларының мал басын шалғайдағы жайылымдарға орналастыру схемасы.

7) ауыл шаруашылығы жануарларын жаю мен жылжытудың маусымдық маршруттарын белгілейтін жайылымдарды пайдалану жөніндегі күнтізбелік кесте.

Жоспар жайылымдарды геоботаникалық зерттеп-қараудың жай-күйі туралы мәліметтерді, ветеринариялық-санитариялық объектілер туралы мәліметтерді, ауыл шаруашылығы жануарлары бастарының саны туралы деректерді ескере отырып, олардың иелерін көрсете отырып қабылданды - түрлері мен жас топтары бойынша қалыптастырылған үйірлердің, отарлардың, табындардың саны туралы деректерді,



1	Опытное поле ауылы	229	179	3	537	308	
---	--------------------	-----	-----	---	-----	-----	--

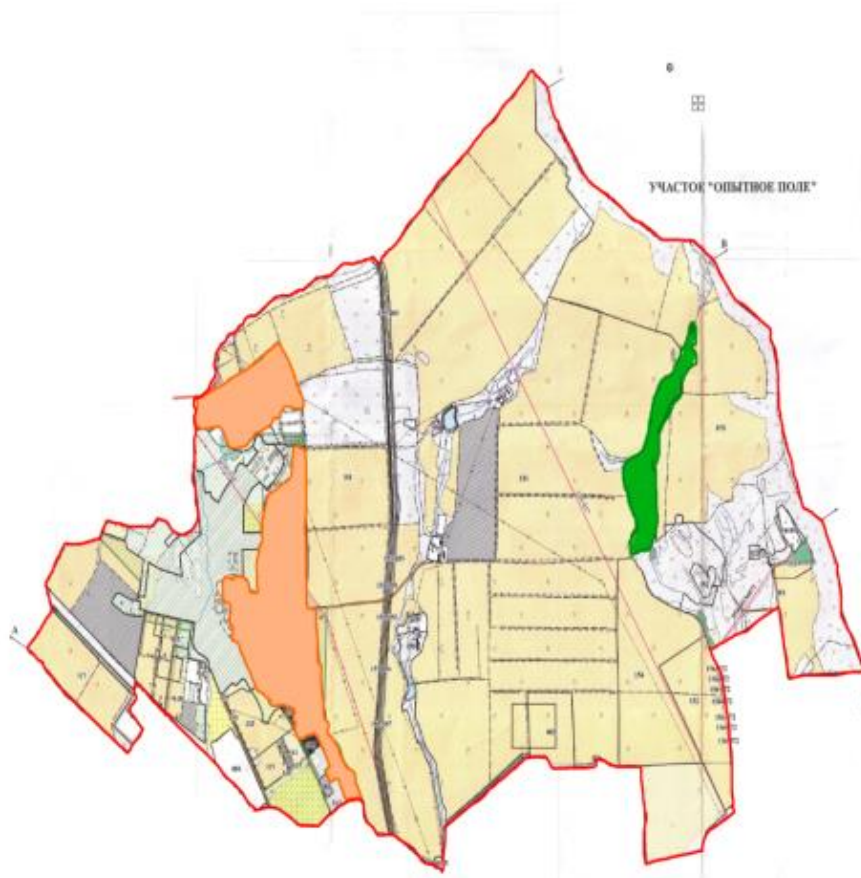
Жергілікті халықтың басқа да ауыл шаруашылығы жануарларын жаю бойынша жайылымдық жерлердің қажеттілігі 1445 га.

№	Елді мекендер	халық			Жайылымдардың 1 басқа қажеттілік нормасы., (га)			Жайылымдардың қажеттілігі, (га)			
		ІҚМ	Ұсақ мал	Жылқы	ІҚМ	Ұсақ мал	Жылқы	ІҚМ	Ұсақ мал	Жылқы	Жиыны
1	Опытное поле ауылы	223	841	71	3	0,5	5	669	421	355	1445

1753 га жайылымдық жерлерге қалыптасқан қажеттілікті "ШҚ АШТС" ЖШС тиесілі жерлерде халықтың ауыл шаруашылығы жануарларын жаю есебінен толтыру қажет.

Опытное поле ауылының жергілікті тұрғындарының мал жаю үшін Опытное поле ауылының солтүстік шығысында орналасқан 1 табын - Бразинский және Жуковка бұлақтарының суаратын алаңы ұйымдастырылды.

**Құқық белгілейтін құжаттар негізінде жер санаттары, жер учаскелерінің меншік иелері және жер пайдаланушылар бөлінісінде Опытное поле ауылдық округі аумағында жайылымдардың орналасу схемасы (картасы)**



Шартты белгілер



Ауылдық округтердің шекаралары



Ауыл шаруашылығы мақсатындағы жерлер санатының жайылымдары



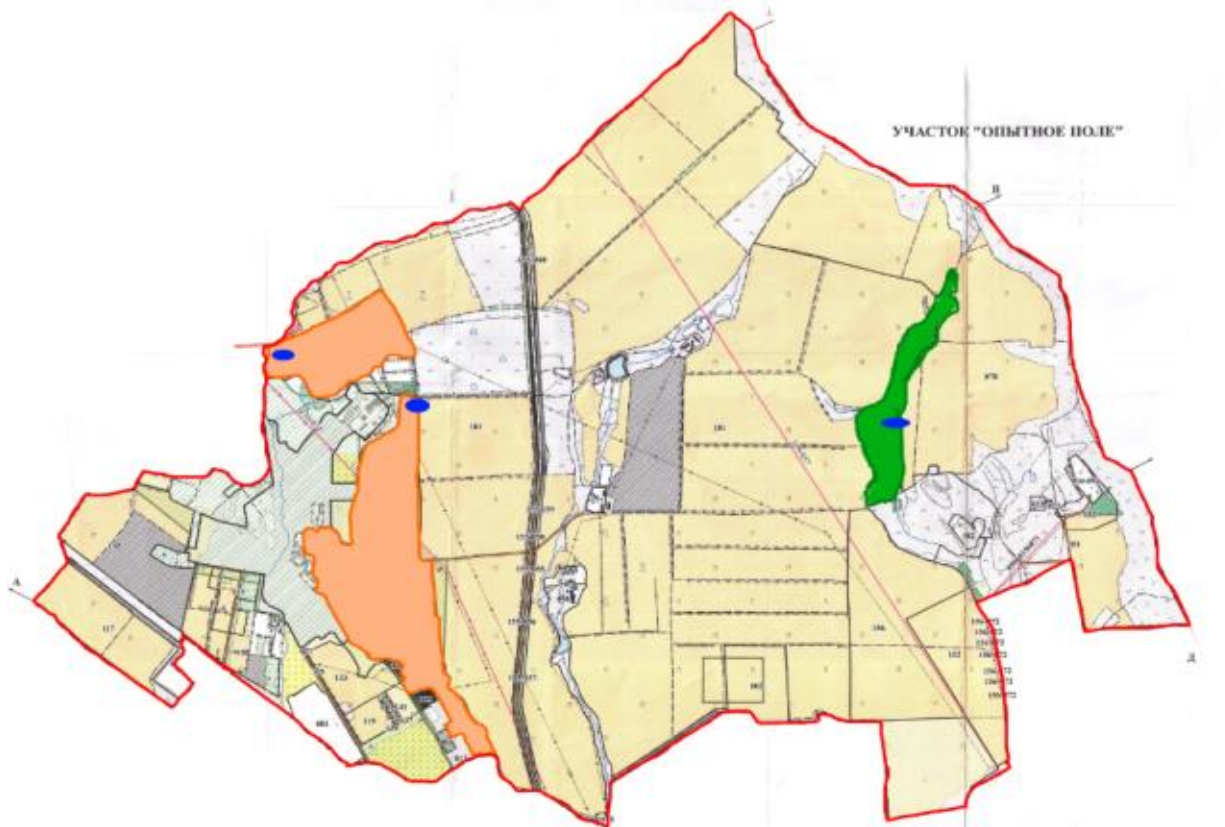
Елді мекендер санатының жайылымы

**Жайылым айналымдарының қолайлы схемалары Бір табынға (табынға) арналған үш жолақты жайылым айналымының схемасы**

Жыл	учаскелер		
	1	2	3
2022	(К-Ж-К)	демалыс	(К-Ж-К)
2023	(К-Ж-К)	(К-Ж-К)	демалыс
(К-Ж-К) көктем-жаз-күз			

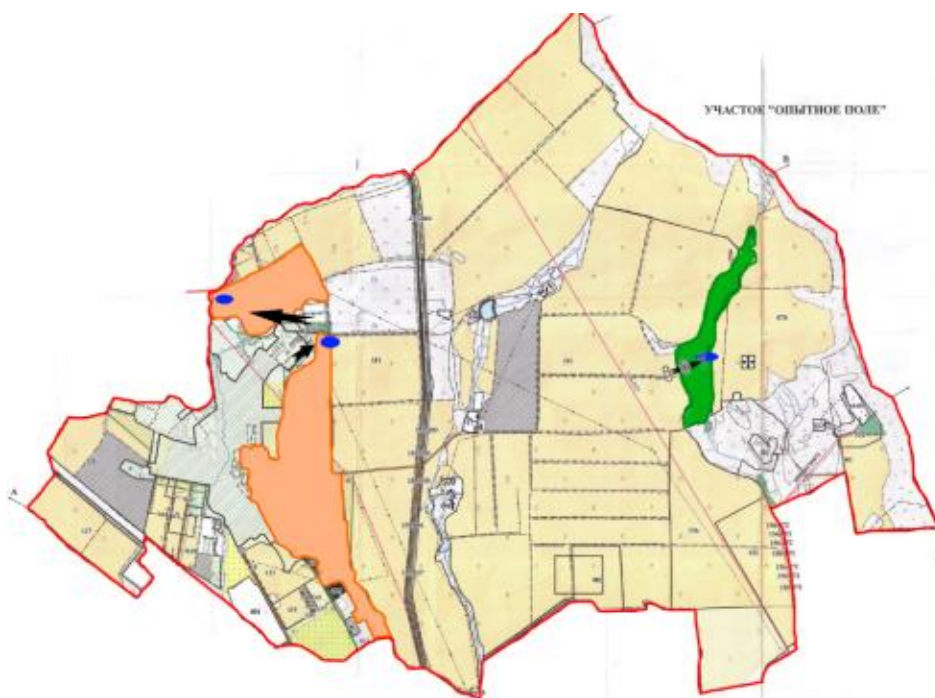
**Жайылымдардың, оның ішінде маусымдық жайылымдардың сыртқы және ішкі шекаралары мен алаңдары, жайылымдық инфрақұрылым объектілері белгіленген карта**

УЧАСТОК "ОПЫТНОЕ ПОЛЕ"










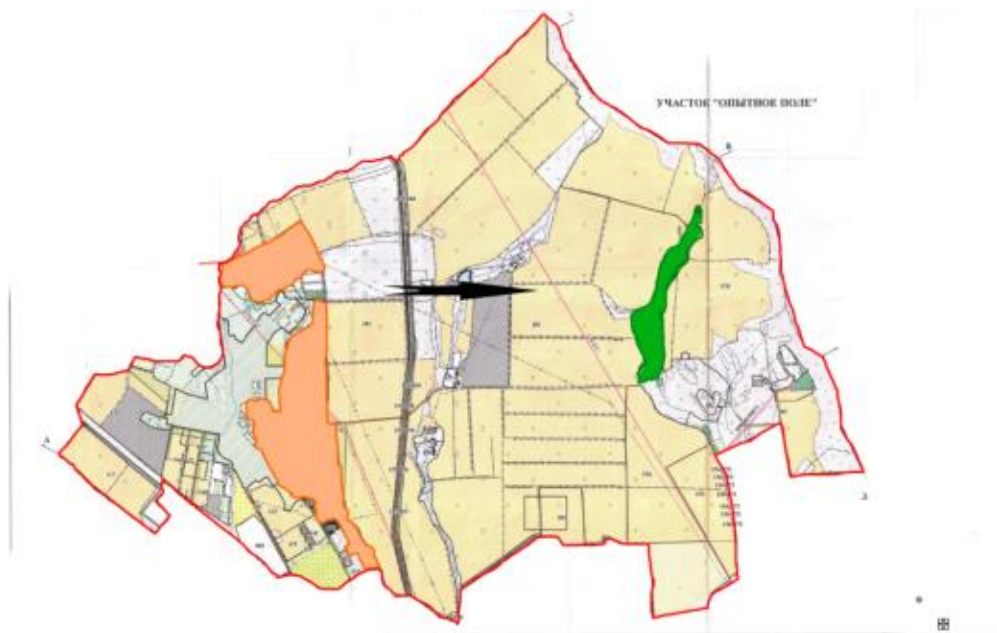
Жайылым пайдаланушылардың су тұтыну нормасына сәйкес жасалған су көздеріне (көлдерге, өзендерге, тоғандарға, копандарға, суару немесе суландыру каналдарына, құбырлы немесе шахталы құдықтарға) қол жеткізу схемасы



Шартты белгілер

-  Ауылдық округтердің шекаралары
-  Маусымдық жайылым учаскелері
-  Елді мекендер санатының жайылымы
-  Суат
-  Жайылым пайдаланушылардың су көздеріне кіруі

**Жайылымы жоқ жеке және (немесе) заңды тұлғалардың ауыл шаруашылығы жануарларының мал басын орналастыру үшін жайылымдарды қайта бөлу және оны берілетін жайылымдарға ауыстыру схемасы**

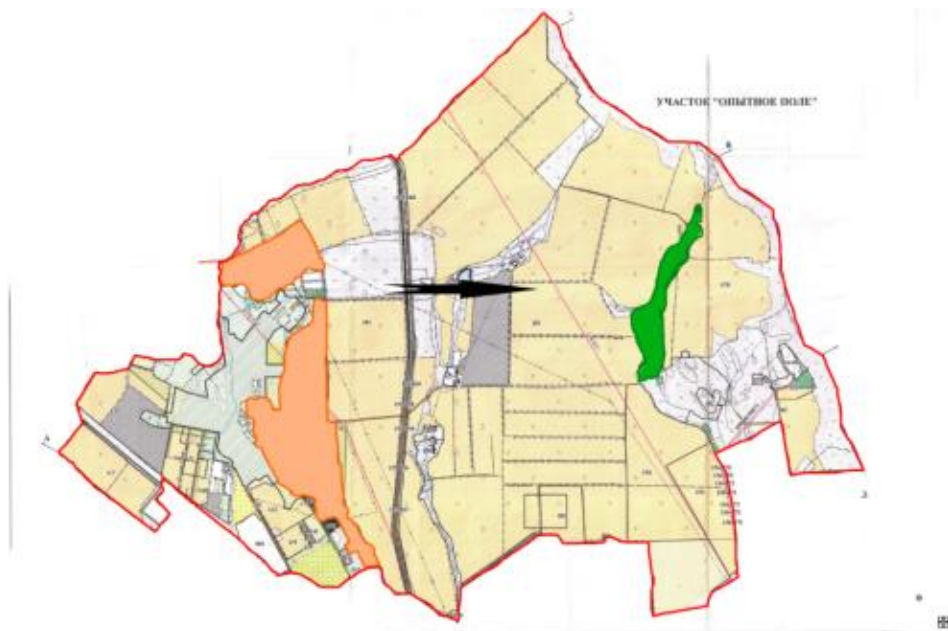


### **Шартты белгілер**



Жайылымы жоқ жеке және (немесе) заңды тұлғалардың ауыл шаруашылығы жануарларының мал басын орналастыру үшін жайылымдарды қайта бөлу және оны берілетін жайылымдарға ауыстыру схемасы

**Опытное поле ауылдық округінде орналасқан жайылымдармен қамтамасыз етілмеген жеке және (немесе) заңды тұлғалардың ауыл шаруашылығы жануарларының мал басын палғайдағы жайылымдарға орналастыру схемасы**



## Шартты белгілер



Жайылымдармен қамтамасыз етілмеген жеке және (немесе) заңды тұлғалардың ауыл шаруашылығы жануарларының мал басын шалғайдағы жайылымдарға орналастыру

## Ауыл шаруашылығы жануарларын жаю мен жылжытудың маусымдық маршруттарын белгілейтін жайылымдарды пайдалану жөніндегі күнтізбелік кесте

Ауылдық округ	Малды шалғайдағы жайылымдарға айдау мерзімі	Шалғайдағы жайылымдардан жануарларды қайтару мерзімі
Опытное поле	сәуір - мамыр	қыркүйек - қазан

Глубокое аудандық  
мәслихатының  
2021 жылғы 27 желтоқсандағы  
№ 14/7-VII шешіміне  
17 қосымша

## Ушаново ауылдық округі бойынша 2022-2023 жылдарға арналған жайылымдарды басқару және оларды пайдалану жөніндегі жоспар

Осы Глубокое ауданының Ушаново ауылдық округі бойынша 2022-2023 жылдарға арналған жайылымдарды басқару және оларды пайдалану жөніндегі жоспар (бұдан әрі - жоспар) "Жайылымдар туралы" Қазақстан Республикасының Заңына, Қазақстан Республикасы Премьер-Министрі орынбасарының бұйрығына сәйкес әзірленді -

Жайылымдарды ұтымды пайдалану қағидаларын бекіту туралы" Қазақстан Республикасы Ауыл шаруашылығы министрінің міндетін атқарушының 2017 жылғы 24 сәуірдегі № 173 бұйрығына (нормативтік құқықтық актілерді мемлекеттік тіркеу тізілімінде № 15090 болып тіркелген), "Жайылымдардың жалпы алаңына түсетін жүктеменің шекті жол берілетін нормасын бекіту туралы" Қазақстан Республикасы Ауыл шаруашылығы министрінің 2015 жылғы 14 сәуірдегі № 3-3/332 бұйрығына (нормативтік құқықтық актілерді мемлекеттік тіркеу тізілімінде № 11064 болып тіркелген) сәйкес жүзеге асырылады.

Жоспар жайылымдарды ұтымды пайдалану, азыққа қажеттілікті тұрақты қамтамасыз ету және жайылымдардың тозу процестерін болғызбау мақсатында қабылданады.

Жоспар құрамында:

1) Құқық белгілейтін құжаттар негізінде жер санаттары, жер учаскелерінің меншік иелері және жер пайдаланушылар бөлінісінде Ушаново ауылдық округі аумағында жайылымдардың орналасу схемасы (картасы);

2) жайылым айналымдарының қолайлы схемалары;

3) жайылымдардың, оның ішінде маусымдық жайылымдардың сыртқы және ішкі шекаралары мен алаңдары, жайылымдық инфрақұрылым объектілері белгіленген карта ;

4) жайылым пайдаланушылардың су тұтыну нормасына сәйкес жасалған су көздеріне (көлдерге, өзендерге, тоғандарға, копандарға, суару немесе суландыру каналдарына, құбырлы немесе шахталы құдықтарға) қол жеткізу схемасы;

5) жайылымы жоқ жеке және (немесе) заңды тұлғалардың ауыл шаруашылығы жануарларының мал басын орналастыру үшін жайылымдарды қайта бөлу және оны берілетін жайылымдарға ауыстыру схемасы;

6) Опытнополь ауылдық округінде орналасқан жайылымдармен қамтамасыз етілмеген жеке және (немесе) заңды тұлғалардың ауыл шаруашылығы жануарларының мал басын шалғайдағы жайылымдарға орналастыру схемасы.

7) ауыл шаруашылығы жануарларын жаю мен жылжытудың маусымдық маршруттарын белгілейтін жайылымдарды пайдалану жөніндегі күнтізбелік кесте.

Жоспар жайылымдарды геоботаникалық зерттеп-қараудың жай-күйі туралы мәліметтерді, ветеринариялық-санитариялық объектілер туралы мәліметтерді, ауыл шаруашылығы жануарлары бастарының саны туралы деректерді ескере отырып, олардың иелерін көрсете отырып қабылданды - түрлері мен жас топтары бойынша қалыптастырылған үйірлердің, отарлардың, табындардың саны туралы деректерді, шалғайдағы жайылымдарда жаю үшін ауыл шаруашылығы жануарларының мал басын қалыптастыру туралы мәліметтерді, ауыл шаруашылығы жануарларын мәдени және



№	Елді мекен	Жайылым алаңы, (га)	Сауын сиырлардың болуы (бас.)	Жайылымдардың 1 басқа қажеттілік нормасы., (га)	Жайылымдардың қажеттілігі, (га)	Жайылымдар мен қамтамасыз етілмеген (га)	Артық, (га)
1	Ушаново ауылы	266	208	3	624	358	
2	Степное ауылы	281,8	70	3	210		71,8
3	Каменный Карьер ауылы	573	38	3	114		459
	<b>ЖИЫНЫ</b>	<b>1120,8</b>	<b>316</b>	<b>3</b>	<b>948</b>	<b>358</b>	<b>530,8</b>

Халықтың басқа ауыл шаруашылығы жануарларын жаю бойынша жайылымдық жерлердің қажеттілігі 2217 га.

№	Елді мекендер	халық			Жайылымдардың 1 басқа қажеттілік нормасы., (га)			Жайылымдардың қажеттілігі, (га)			
		ІҚМ	Ұсақ мал	Жылқы	ІҚМ	Ұсақ мал	Жылқы	ІҚМ	Ұсақ мал	Жылқы	Жылқы
1	Ушаново ауылы	209	431	172	3	0,5	5	627	216	860	1703
2	Степное ауылы	37	5	22	3	0,5	5	111	3	110	224
3	Каменный Карьер ауылы	37	108	25	3	0,5	5	111	54	125	290
	<b>ЖИЫНЫ</b>	<b>283</b>	<b>544</b>	<b>219</b>	<b>3</b>	<b>0,5</b>	<b>5</b>	<b>849</b>	<b>273</b>	<b>1095</b>	<b>2217</b>

2044,2 га жайылымдық жерге қажеттілік "Ушанова-Астана" жауапкершілігі шектеулі серіктестігіне тиесілі жерлерде қамтамасыз етілген.

Ушаново ауылының жергілікті тұрғындарына мал жаю үшін 2 табын ұйымдастырылды:

1 табын – өзен ауданы, суат - өзен және бұлақтар;

2 табын - шатқал, суат: атаусыз бұлақтар.

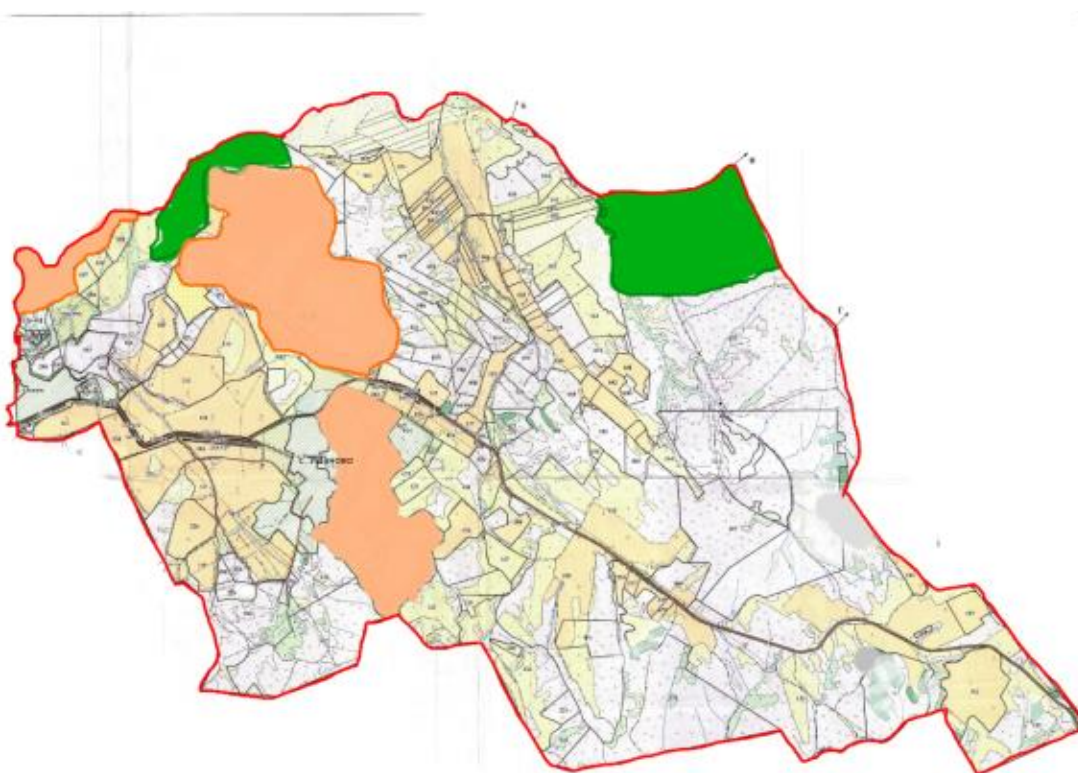
Степное ауылында жергілікті мал жаю үшін 1 табын ұйымдастырылған – қазаншұңқырлар ауданы, қазаншұңқырлар мен бұлақтар суаратын жер.

Каменный Карьер ауылының тұрғындарына мал жаю үшін 1 табын ұйымдастырылды, 05-068-086 есептік орамның босалқы жерлерінде жаю, бұлақ суару ұйымдастырылды.

Ушаново ауылдық округінің ЖШС, шаруа және фермер қожалықтарындағы (агроқұрылымдар) мал басы құрайды: ірі қара мал 120 бас, ұсақ мал 44 бас, жылқы 78 бас.

№	Елді мекен	Ауданы (га)	Түрлері бойынша малдың болуы, (бас)			Жайылымдардың 1 басқа қажеттілік нормасы., (га)			Жайылымдардың қажеттілігі, (га)			
			ІҚМ	Ұсақ мал	Жылқы	ІҚМ	Ұсақ мал	Жылқы	ІҚМ	Ұсақ мал	Жылқы	Жиынты
1	Ушаново ауылдық округі	5032	120	44	78	3	0,5	5	360	22	390	772

Құқық белгілейтін құжаттар негізінде жер санаттары, жер учаскелерінің меншік иелері және жер пайдаланушылар бөлінісінде Ушаново ауылдық округі аумағында жайылымдардың орналасу схемасы (картасы)



Шартты белгілер



Ауылдық округтердің шекаралары



Ауыл шаруашылығы мақсатындағы жерлер санатының жайылымдары



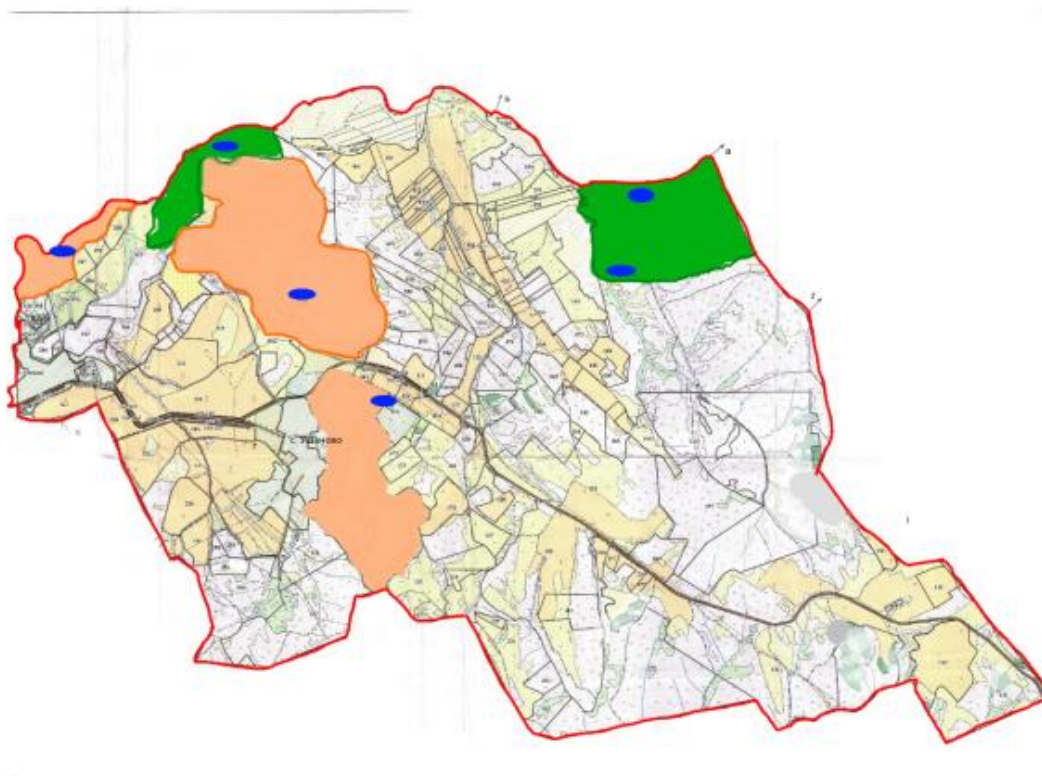
Елді мекендер санатының жайылымы

**Жайылым айналымдарының қолайлы схемалары Бір табынға (табынға) арналған үш жолақты жайылым айналымының схемасы**

Жыл	Учаскелер		
	1	2	3
2022	(К-Ж-К)	(демалыс)	(К-Ж-К)
2023	(К-Ж-К)	(К-Ж-К)	демалыс
(К-Ж-К) көктем-жаз-күз			

**Жайылымдардың, оның ішінде маусымдық жайылымдардың сыртқы және ішкі шекаралары мен алаңдары, жайылымдық инфрақұрылым объектілері белгіленген Карта**

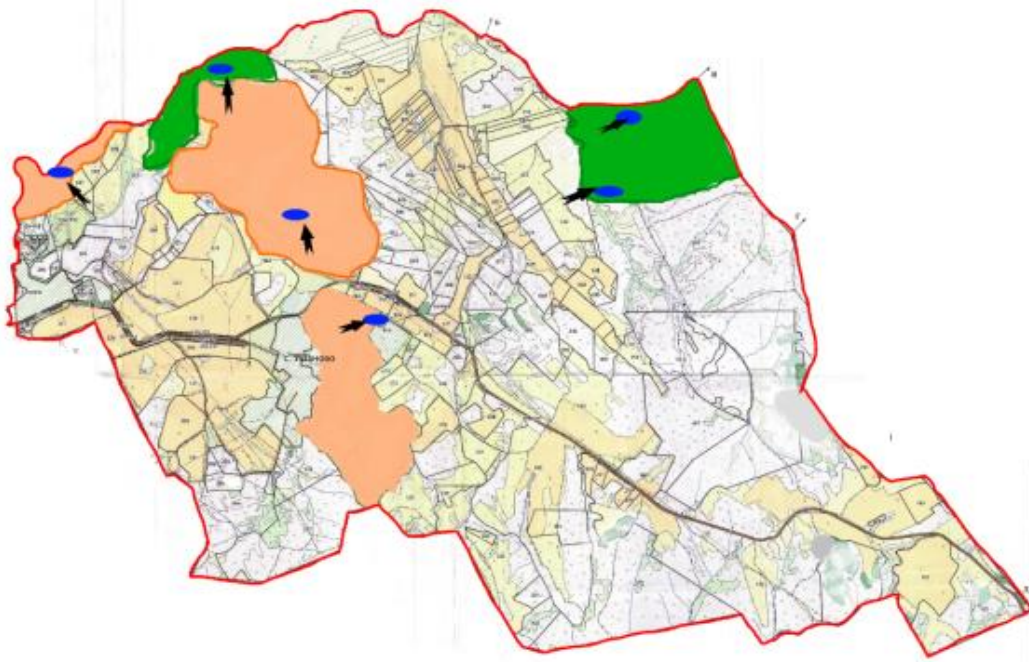




Шартты белгілер






	Ауылдық округтердің шекаралары
	Маусымдық жайылым учаскелері
	Елді мекендер санатының жайылымы
	Суат

**Жайылым пайдаланушылардың су тұтыну нормасына сәйкес жасалған су көздеріне (көлдерге, өзендерге, тоғандарға, копандарға, суару немесе суландыру каналдарына, құбырлы немесе шахталы құдықтарға) қол жеткізу схемасы**

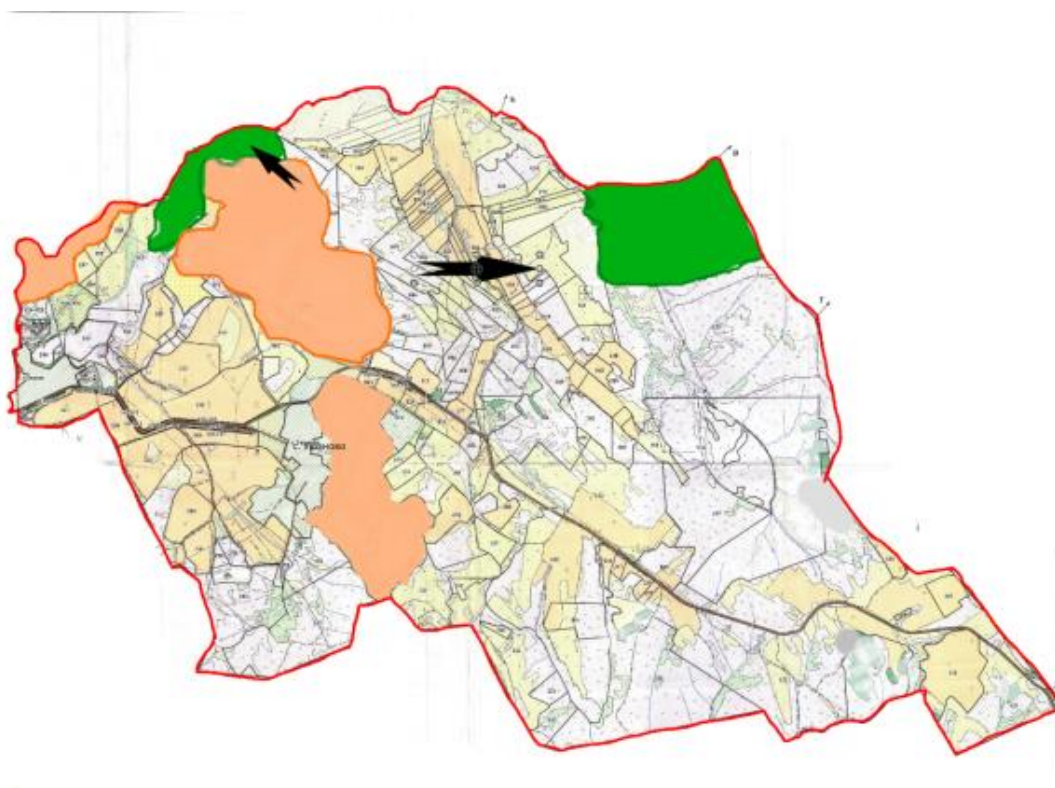


Активация Windows.  
Чтобы активировать Windows

Шартты белгілер

-  Ауылдық округтердің шекаралары
-  Маусымдық жайылым учаскелері
-  Елді мекендер санатының жайылымы
-  Суат
-  Жайылым пайдаланушылардың су көздеріне кіруі

**Жайылымы жоқ жеке және заңды тұлғалардың ауыл шаруашылығы жануарларының мал басын орналастыру үшін жайылымдарды қайта бөлу және оны берілетін жайылымдарға ауыстыру схемасы**



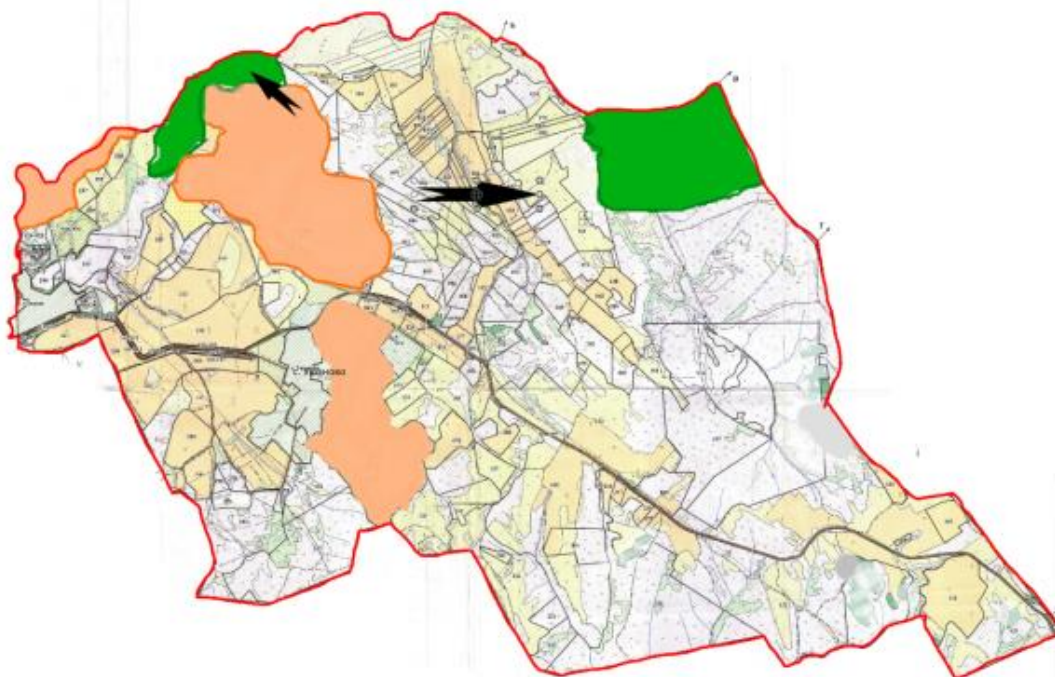
Активация Windows  
Чтобы активировать Windows

## **Шартты белгілер**



Жайылымы жоқ жеке және (немесе) заңды тұлғалардың ауыл шаруашылығы жануарларының мал басын орналастыру үшін жайылымдарды қайта бөлу және оны берілетін жайылымдарға ауыстыру схемасы

**Опытное поле ауылдық округінде орналасқан жайылымдармен қамтамасыз етілмеген жеке және (немесе) заңды тұлғалардың ауыл шаруашылығы жануарларының мал басын палғайдағы жайылымдарға орналастыру схемасы**



Активация Windows  
Чтобы активировать Windows

## Шартты белгілер



Жайылымдармен қамтамасыз етілмеген жеке және (немесе) заңды тұлғалардың ауыл шаруашылығы жануарларының мал басын шалғайдағы жайылымдарға орналастыру

6

## Ауыл шаруашылығы жануарларын жаю мен жылжытудың маусымдық маршруттарын белгілейтін жайылымдарды пайдалану жөніндегі күнтізбелік кесте

Ауылдық округ	Малды шалғайдағы жайылымдарға айдау мерзімі	Шалғайдағы жайылымдардан жануарларды қайтару мерзімі
Ушаново	сәуір - мамыр	қыркүйек - қазан