

Зайсан ауданы Сарытерек ауылдық округі бойынша жайылымдарды басқару және оларды пайдалану жөніндегі 2022-2023 жылдарға арналған Жоспарды бекіту туралы

Шығыс Қазақстан облысы Зайсан аудандық мәслихатының 2021 жылғы 24 желтоқсандағы № 15-17/13 шешімі

Қазақстан Республикасының 2017 жылғы 20 ақпандағы "Жайылымдар туралы" Заңының 8-бабына, Қазақстан Республикасының 2003 жылғы 20 маусымдағы "Жер кодексінің" 15-бабының 1-тармағына, Қазақстан Республикасының 2001 жылғы 23 қаңтардағы "Қазақстан Республикасындағы жергілікті мемлекеттік басқару және өзін өзі басқару туралы" Заңының 6-бабының 1-тармағына сәйкес, Зайсан аудандық мәслихаты ШЕШТІ:

1. Зайсан ауданы Сарытерек ауылдық округі бойынша жайылымдарды басқару және оларды пайдалану жөніндегі 2022-2023 жылдарға арналған Жоспар осы шешімнің қосымшасына сәйкес бекітілсін.

2. Осы шешім оның алғаш ресми жарияланған күнінен кейін күнтізбелік он күн өткен соң қолданысқа енгізіледі.

Аудандық мәслихат хатшысы

С. Марқабаяв

Зайсан аудандық мәслихатының
2021 жылғы 24 желтоқсандағы
№ 15-17/13 шешіміне
№ 8 қосымша

Зайсан ауданы Сарытерек ауылдық округі бойынша 2022-2023 жылдарға арналған жайылымдарды басқару және оларды пайдалану жөніндегі Жоспар

Сарытерек ауылдық округі бойынша 2022-2023 жылдарға арналған жайылымдарды басқару және оларды пайдалану жөніндегі жоспар (бұдан әрі – Жоспар) "Қазақстан Республикасындағы жергілікті мемлекеттік басқару және өзін-өзі басқару туралы" және "Жайылымдар туралы" Қазақстан Республикасы Заңдарына, Қазақстан Республикасы Премьер-Министрінің орынбасары - Қазақстан Республикасы Ауыл шаруашылығы министрінің "Жайылымдарды ұтымды пайдалану қағидаларын бекіту туралы" 2017 жылғы 24 сәуірдегі № 173 бұйрығына (Нормативтік құқықтық актілерді мемлекеттік тіркеу тізілімінде № 15090 тіркелді), Қазақстан Республикасы Ауыл шаруашылығы министрінің "Жайылымдардың жалпы алаңына түсетін жүктеменің шекті рұқсат етілетін нормасын бекіту туралы" 2015 жылғы 14 сәуірдегі № 3-3/332 бұйрығына (Нормативтік құқықтық актілерді мемлекеттік тіркеу тізілімінде № 11064 тіркелді) сәйкес әзірленді.

Жоспар жайылымдарды ұтымды пайдалану, жемшөптерге деген қажеттілікті тұрақты қамтамасыз ету және жайылымдардың тозу үдерісінің алдын алу мақсатында қабылданады.

Жоспарда көрсетіледі:

1) Жерлердің санаттары, жер телімдерінің меншік иелері және құқық белгілеуші құжаттардың негізінде жер пайдаланушылары бойынша Сарытерек ауылдық округының аумағында жайылымдардың орналасу картасы (1 қосымша);

2) Жайылым айналымының қолайлы схемалары (2 қосымша);

3) жайылымдардың сыртқы және ішкі шекаралары мен аудандары, соның ішінде маусымдық, жайылымдық инфрақұрылым нысандары белгіленген карта (3 қосымша);

4) суды тұтыну нормасына сәйкес құрастырылған жайылым пайдаланушыларының су көздеріне (көлдер, өзендер, тоғандар, апандар, суару және суландыру арналары, құбырлы және шахталық құдықтар) қолжетімдік схемасы (4 қосымша);

5) жайылымдары бар жеке және (немесе) заңды тұлғалардың ауылшаруашылығы мал бастарын жайғастыру және оларды ұсынылған жайылымдарға ауыстыру үшін жайылымдарды қайта бөлу схемасы (5 қосымша);

6) ауылшаруашылығы малдарының жайылуы мен жүруінің маусымдық бағыттарын белгілейтін жайылымдарды пайдалану бойынша күнтізбелік график (6 қосымша).

Отарлы мал шаруашылығы үшін табиғи-климаттық жағдайлардың сай келмеуіне байланысты және көктемгі-жазғы-күзгі жайылымдар ретінде мал жаю режимі тағайындалған геоботаникалық деректерге байланысты Сарытерек ауылдық округінде жеке және заңды тұлғалардың отарлы жайылымдарында ауылшаруашылығы мал бастарын жайғастыру схемасы қарастырылмаған.

Жоспар жайылымдарды геоботаникалық зерттеу күйі туралы 1983 жылғы мәліметтерді, жеке және заңды тұлғалардың ауылшаруашылығы мал бастарының саны туралы деректерді ескере отырып қабылданды.

Әкімшілік-аумақтық бөлінуі бойынша Сарытерек ауылдық округінде 5 елді мекен бар.

Сарытерек ауылдық округінің аумағының жалпы ауданы – 108543 га, соның ішінде: егіндік жерлер – 4585 га, тыңайған жерлер – 826 га, шабындықтар – 5658 га, жайылымдар – 71988 га; бақшалар – 6 га; өзге жерлер – 25480 га.

Мал жаю үшін жарамды санаттары бойынша жер былай бөлінеді:

Ауылшаруашылығы мақсатындағы жерлер – 69661 га;

Елді мекендердегі жерлер – 2337 га.

Климаттық жағдайы бойынша ауданның аумағы шөлейтті аймаққа жатады. Климаты күрт континентальды. Жылына орташа есеппен 170-190 мм жауын-шашын түседі. Жауын-шашынның максималды мөлшері жаз мезгілінде түседі. Топырағы негізінен ақшыл сарғылт.

2021 жылғы 1 қаңтардағы күйі бойынша Сарытерек ауылдық округінде (тұрғындардың жеке қосалқы шаруашылығы және шаруашылықтардың және шаруа қожалықтары мен ЖШС-ң мал басы) 9103 ірі қара мал бар, олардың арасында: төлдейтін мал 4301 бас, қойлар мен ешкілер 11030 бас, жылқылар 3580 бас (1-кесте).

Сарытерек ауылдық округінде ауылшаруашылығы малдарының қалыптасқан табындар, отарлар түрлері бойынша былайша бөлінді:

62 табын ірі қара мал;

18 отар ұсақ малдар;

26 табын жылқы.

Сарытерек ауылдық округінде 4 ветеринарлық-санитарлық нысан жұмыс жасайды, олардың ішінде 3 мал қорымы, 1 ветеринарлық пункт бар.

Сарытерек ауылдық округінде малды айдауға арналған сервитуттар орнатылмаған.

1-кесте

Сарытерек ауылдық округі бойынша ауылшаруашылығы мал бастарының саны туралы деректер

№	Елді мекендер	Тұрғындары				Ш/қ және ЖШС				Барлығы			
		ІҚМ		ҰМ	жылқылар	ІҚМ		ҰМ	Жылқылар	ІҚМ		ҰМ	Жылқылар
		Барлығы	Соның ішінде сауын сиырлар			Барлығы	Соның ішінде сауын сиырлар			Барлығы	Соның ішінде сауын сиырлар		
Сарытерек а/о		4811	2139	8560	1670	4292	2162	2470	1910	9103	4301	11030	3580
1	Ақ Қойына.	222	121		89								
2	Сарытерек а.	2664	1180	3935	743								
3	Шалқар а.	513	246	2137	247								
4	Жанабаз а.	163	67	55	46								
5	Көгедай а.	1249	525	2433	545								

Ауылшаруашылығы малдарын Сарытерек ауылдық округі бойынша жайылымдық алқаппен қамтамасыз ету үшін барлығы 69661 га, елді мекендердің маңында 2337 га жайылымдар бар.

Жоғарыда баяндалғандардың негізінде, "Жайылымдар туралы" Қазақстан Республикасы Заңының 15-бабына сәйкес елді мекендерде 2337 га жайылымдық алқап

5	Көгедай а.	724	2433	545	6,5	1,3	7,8	4706	3162,9	4251	12119,9
---	------------	-----	------	-----	-----	-----	-----	------	--------	------	---------

Жайылымдардың 41522 га көлеміндегі қалыптасқан қажеттілігін ЖШС мен шаруа қожалықтарының бос жайылымдарын жергілікті тұрғындардың қажеттілігі үшін 8482 га ауданға қайта бөлу арқылы және тұрғындардың ауылшаруашылығы жануарларын Зайсан ауданының қордағы жерлеріне және орман қорына жаю арқылы толықтыру қажет.

Сарытерек ауылдық округінің ЖШС мен шаруа қожалықтарында: ірі қара мал - 4292 бас, қойлар мен ешкілер – 2470 бас, жылқылар – 1910 бас.

Сарытерек ауылдық округінің ЖШС мен шаруа қожалықтарының жайылымдарға деген қажеттілігі анықталған жоқ (4-кесте).

4-кесте

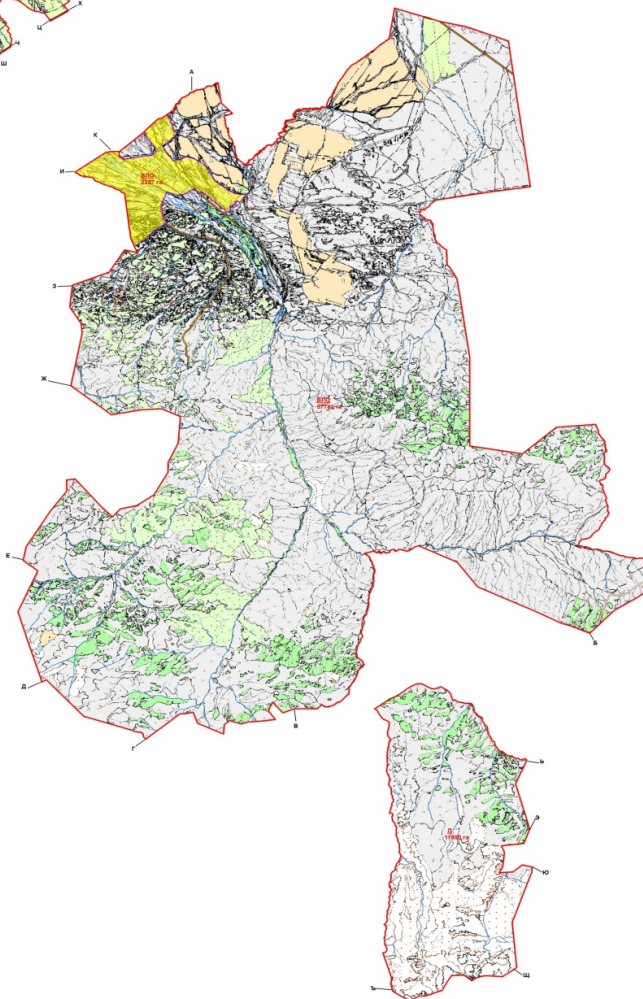
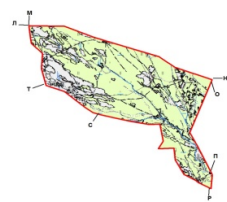
ЖШС мен шаруа қожалықтарына ауылшаруашылығы малдарын жаю үшін қажеттілігі

№	Округтың атауы	Ауданы (га)	Түрлері бойынша малдар (бас)			1 мал басына шаққандағы тұтыну нормасы (га)			Жайылымдардың қажеттілігі(га)			
			ІҚМ	ҰМ	жылқылар	ІҚМ	ҰМ	жылқылар	ІҚМ	ҰМ	жылқылар	Барлығы (га)
1	Сарытерек	54489	4292	2470	1910	6,5	1,3	7,8	27898	3211	14898	46007

Жайылымдық жерлерді қажетсізді төмендету үшін және оларды ұтымды пайдалану үшін Сарытерек ауылдық округіне, ЖШС мен шаруа қожалықтарына тыңайған жерлерді пішен шабу үшін бір жылдық жемшөптерді егуге, тамырлық мелиорацияны жүргізуге (топырақтың беткі қабатын қопсыту және жапырылған жайылымдарға көп жылдық шөптерді егу), қыс мезгілінде пішен мен пішендемені дайындау үшін олардың шығымдылығын арттыру мақсатында шабындық учаскелерге көп жылдық шөптерді егуге кеңес беріледі. Жергілікті тұрғындарға ауыл шаруашылығы малдарының бір бөлігін көктем-жаз-күз мезгілінде жайылымдық жерлердің жүктемесіне сәйкес шаруа қожалықтарына мал жаю үшін беруге кеңес беріледі.

Сарытерек а.о бойынша 2022-2023 жылдарға арналған жайылымдарды басқару және оларды пайдалану жөніндегі жоспарға 1 қосымша

Жерлердің санаттары, жер телімдерінің меншік иелері және құқық белгілеуші құжаттардың негізінде жер пайдаланушылары бойынша Сарытерек ауылдық округінің аумағында жайылымдардың орналасу картасы;



Аумақшаруалығы аймақтары
Табияи дөңгелектер

- Шайықмас
- Табияи жайылымдар
- Жайылымдары түбегейи жасалғу
- Тышайыи аяулар

Өсімдіктер

- Етпек
- Бу-божар
- Көпжылдық өсімдіктер

Басқа да аймақтар мен жерлер

- Қауырлар
- Еліз өңкеңер
- Көпжылдық
- Бұталар
- Мал қорықтары
- Қышық жолдары
- Автомобиль жолдары
- Төңірлер
- Асфальтты жолдар

Су аймақтары

- Өзендер, бұлақтар, таспаңа арыстар
- Қалдар, төгіздер

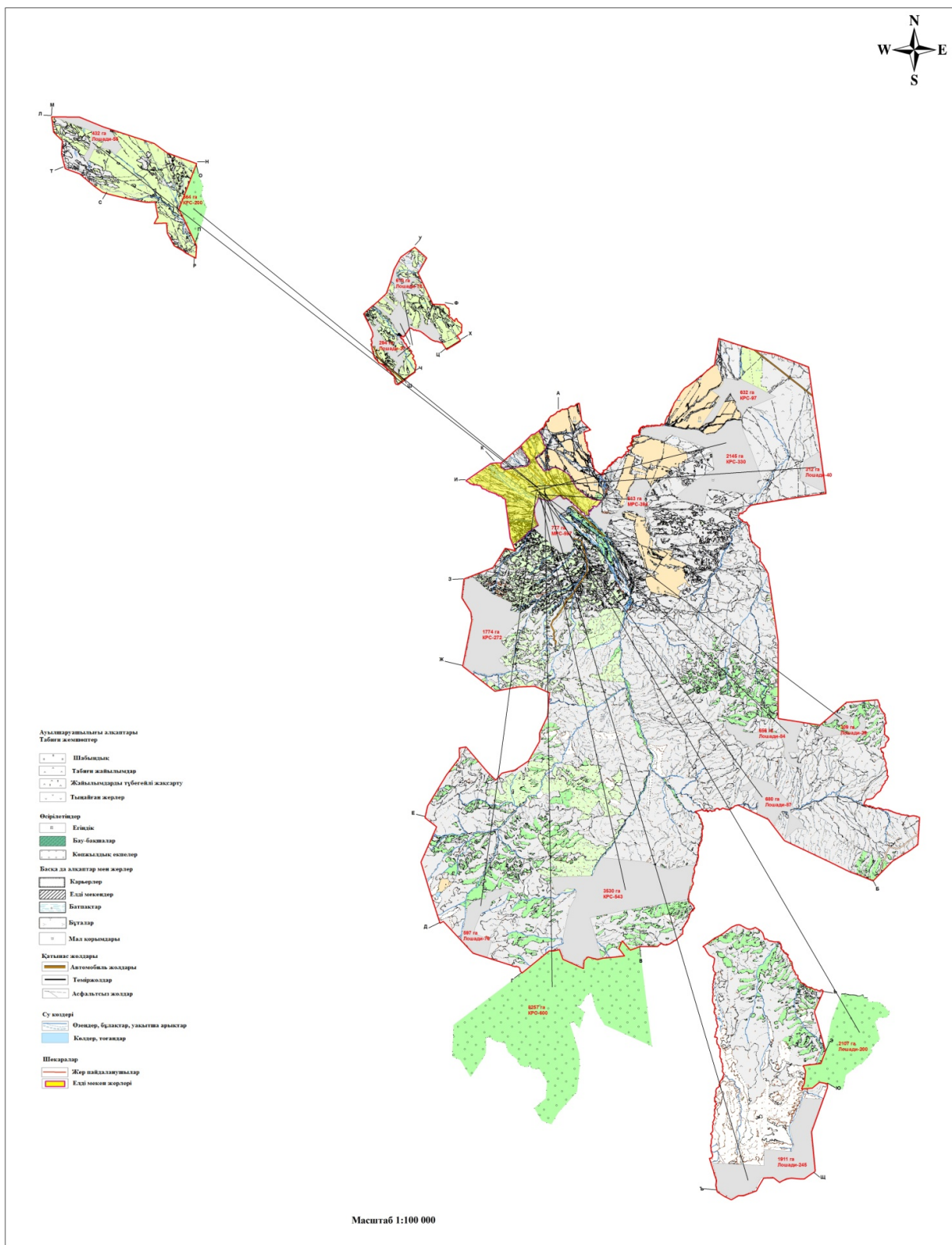
Шекаралар

- Жер байланыстары
- Еліз өңкеңері

Масштаб 1:100 000

Сарытерек а.о бойынша 2022-
023 жылдарға
арналған жайылымдарды
басқару
және оларды пайдалану
жөніндегі жоспарға
2 қосымша

Жайылым айналымының қолайлы схемалары



Сарытерек а.о бойынша 2022-2023 жылдарға

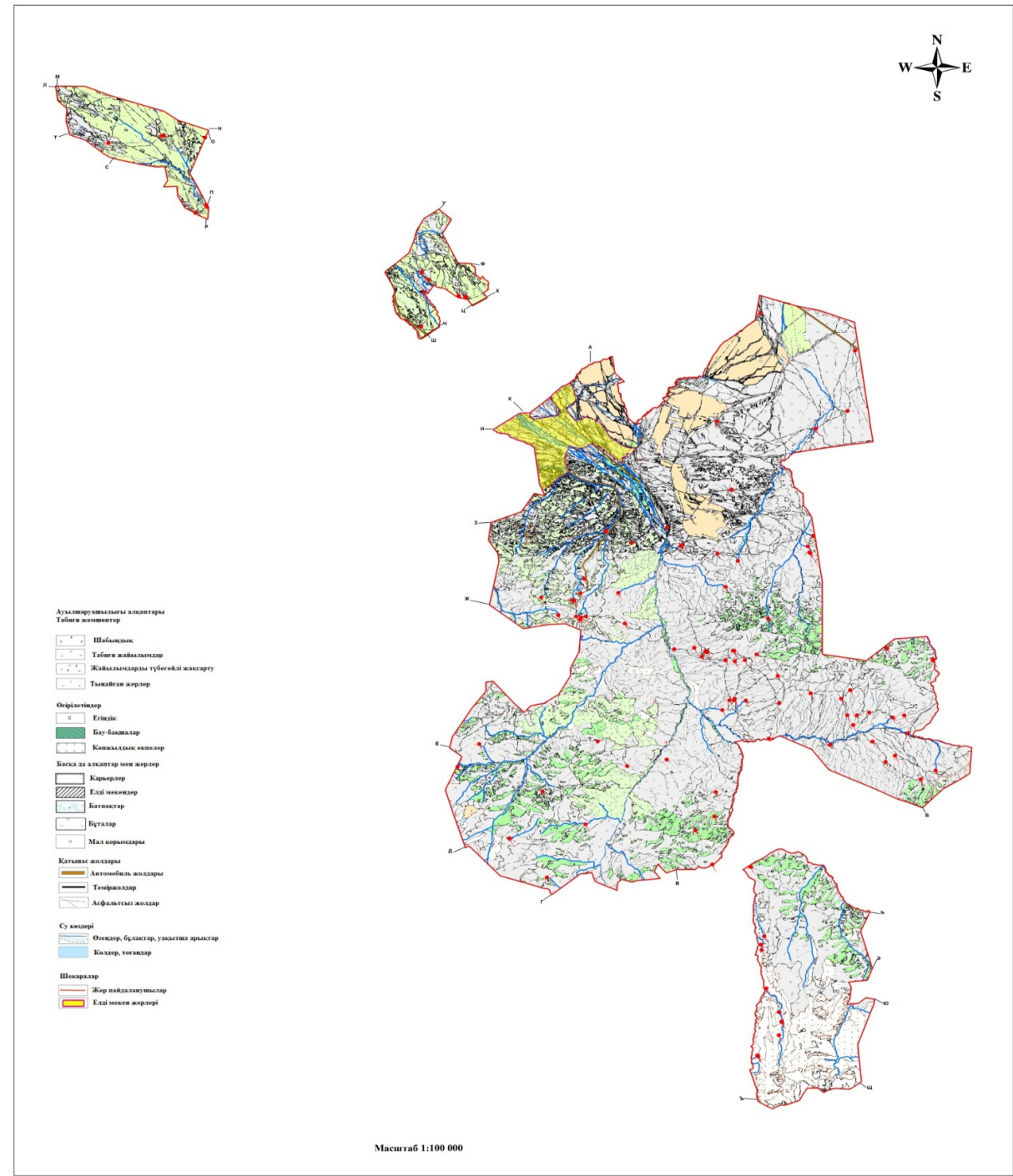
арналған жайылымдарды
басқару
және оларды пайдалану
жөніндегі жоспарға
3 қосымша

**Жайылымдардың сыртқы және ішкі шекаралары мен аудандары, соның ішінде маусымдық,
жайылымдық инфрақұрылым нысандары белгіленген карта**



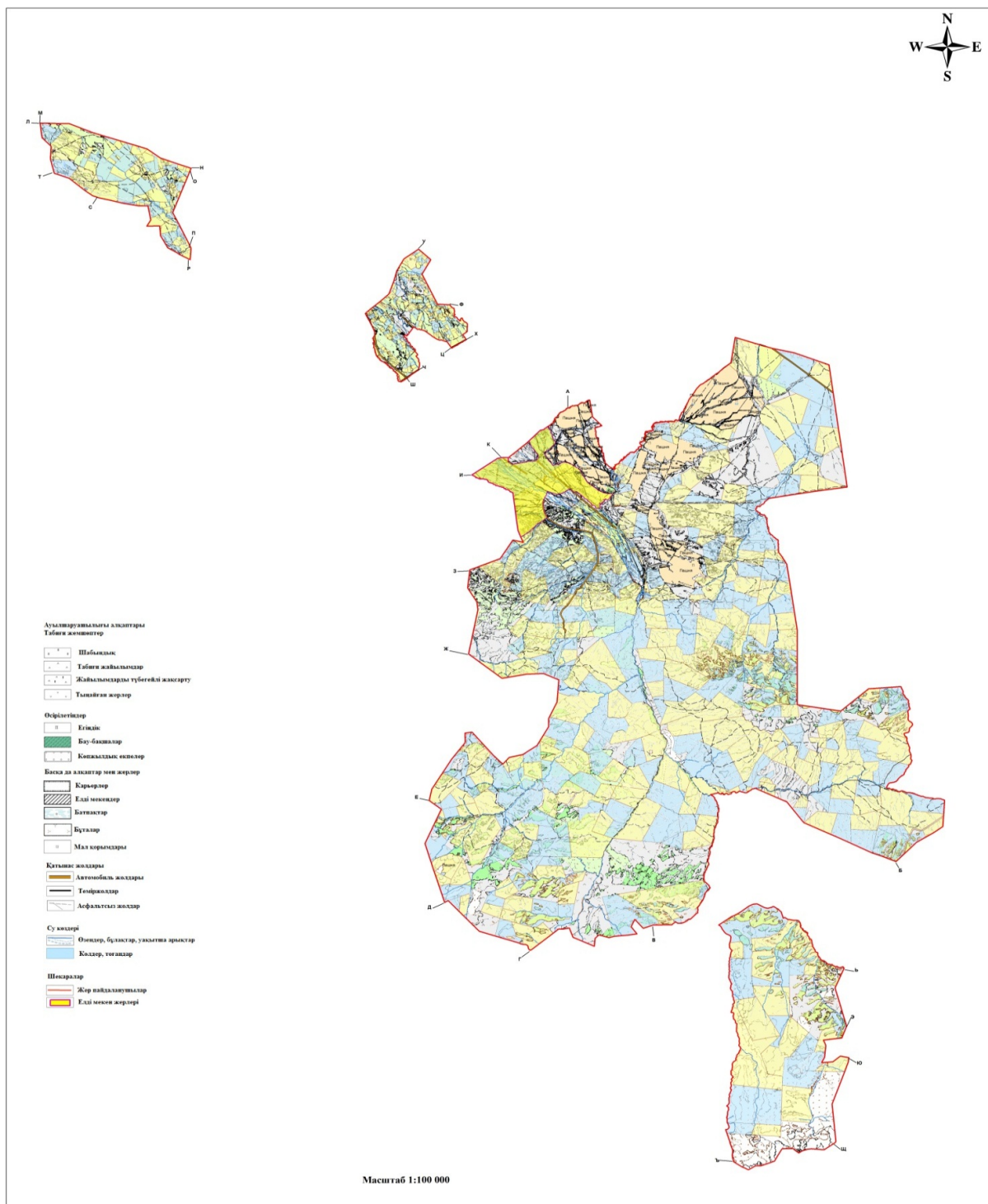
Сарытерек а.о бойынша 2022-
2023 жылдарға
арналған жайылымдарды
басқару
және оларды пайдалану
жөніндегі жоспарға
4 қосымша

Суды тұтыну нормасына сәйкес құрастырылған жайылым пайдаланушыларының су көздеріне (көлдер, өзендер, тоғандар, апандар, суару және суландыру арналары, құбырлы және шахталық құдықтар) қолжетімдік схемасы



Сарытерек а.о бойынша 2022-
2023 жылдарға
арналған жайылымдарды
басқару
және оларды пайдалану
жөніндегі жоспарға
5 қосымша

Жайылымдары бар жеке және (немесе) заңды тұлғалардың ауылшаруашылығы мал бастарын жайғастыру және оларды ұсынылған жайылымдарға ауыстыру үшін жайылымдарды қайта бөлу схемасы



арналған жайылымдарды
басқару
және оларды пайдалану
жөніндегі жоспарға
6 қосымша

**Ауылшаруашылығы малдарының жайылуы мен жүруінің маусымдық бағыттарын
белгілейтін жайылымдарды пайдалану бойынша күнтізбелік график**

Ауылдық округ	Басымөсімдіктер	Орташа шығымдылығы, ц/га, құрғақ масса	Малдарды жайылымдарға шығару мерзімі	Малдарды жайылымнан қайтару мерзімі
Сарытерек	Шымды-астық тұқымдас – бозды-бетегелі өсімдіктер	4,2	сәуір – мамыр	қыркүйек-қазан
	Бұталы-шымды-астық тұқымдас – бозды-бетегелі өсімдіктер	5,2	маусым	тамыз
	Жусан, жусан-сораң өсімдіктері	3,4	сәуір – мамыр	қыркүйек-қазан
	Жұмсақ сабақты-астық тұқымдас – бозды-бетегелі өсімдіктер	12,6	сәуір – мамыр	қыркүйек-қазан
	Ірі сабақты-астық тұқымдас – бозды-бетегелі өсімдіктер	15,3	сәуір – мамыр	қыркүйек-қазан