

## **Марқакөл ауылдық округі бойынша жайылымдарды басқару және оларды пайдалану жөніндегі 2021-2022 жылдарға арналған жоспарын бекіту туралы**

Шығыс Қазақстан облысы Күршім аудандық мәслихатының 2021 жылғы 27 желтоқсандағы № 14/15-VII шешімі

Қазақстан Республикасының 2017 жылғы 20 ақпандағы "Жайылымдар туралы" Заңының 8, 13 баптарына, Қазақстан Республикасының 2001 жылғы 23 қаңтардағы "Қазақстан Республикасындағы жергілікті мемлекеттік басқару және өзін-өзі басқару туралы" Заңының 6 бабының 1 тармағының 15) тармақшасына сәйкес, Күршім ауданының мәслихаты ШЕШТІ:

1. Марқакөл ауылдық округі бойынша 2021-2022 жылдарға арналған жайылымдарды басқару және оларды пайдалану жөніндегі жоспар осы шешімнің қосымшасына сәйкес бекітілсін.

2. Осы шешім оның алғашқы ресми жарияланған күнінен кейін күнтізбелік он күн өткен соң қолданысқа енгізіледі.

*Күршім аудандық мәслихатының хатшысы*

*М. Калелов*

Күршім аудандық  
мәслихатының  
2021 жылғы 27 желтоқсандағы  
№ 14/15-VII шешіміне  
қосымша

## **Марқакөл ауылдық округінің 2021 – 2022 жылдарға арналған жайылымдарды басқару және оларды пайдалану жөніндегі жоспар**

Қазақстан Республикасының 2001 жылғы 23 қаңтардағы "Қазақстан Республикасындағы жергілікті мемлекеттік басқару және өзін-өзі басқару туралы" Заңына, Қазақстан Республикасының 2017 жылғы 20 ақпандағы "Жайылымдар туралы" Заңына сәйкес Марқакөл ауылдық округі бойынша 2021-2022 жылдарға арналған жайылымдарды басқару және оларды пайдалану жөніндегі жоспар (бұдан әрі-жоспар), "Жайылымдарды ұтымды пайдалану қағидаларын бекіту туралы" Қазақстан Республикасы Премьер-Министрінің орынбасары –Қазақстан Республикасы Ауыл шаруашылығы министрінің 2017 жылғы 24 сәуірдегі № 173 бұйрығына (нормативтік құқықтық актілерді мемлекеттік тіркеу тізілімінде № 15090 болып тіркелген), "Жайылымдардың жалпы алаңына түсетін жүктеменің шекті жол берілетін нормасын бекіту туралы" Қазақстан Республикасы Ауыл шаруашылығы министрінің 2015 жылғы 14 сәуірдегі № 3-3/332 бұйрығына (нормативтік құқықтық актілерді мемлекеттік тіркеу тізілімінде № 11064 болып тіркелген) сәйкес әзірленді.

Жоспар жайылымдарды ұтымды пайдалану, азыққа қажеттілікті тұрақты қамтамасыз ету және жайылымдардың тозу процестерін болғызбау мақсатында қабылданады.

Жоспар құрамында:

1) құқық белгілейтін құжаттар негізінде жер санаттары, жер учаскелерінің меншік иелері және жер пайдаланушылар бөлінісінде Марқакөл ауылдық округі аумағында жайылымдардың орналасу схемасын (картасын) (1-қосымша);

2) жайылым айналымдарының қолайлы схемаларын (2-қосымша);

3) жайылымдардың, оның ішінде маусымдық жайылымдардың сыртқы және ішкі шекаралары мен алаңдары, жайылымдық инфрақұрылым объектілері белгіленген картасын (3-қосымша);

4) жайылым пайдаланушылардың су тұтыну нормасына сәйкес жасалған су көздеріне (көлдерге, өзендерге, тоғандарға, апандарға, суару немесе суландыру каналдарына, құбырлы немесе шахталы құдықтарға) қол жеткізу схемасын (4-қосымша);

5) жайылымы жоқ жеке және (немесе) заңды тұлғалардың ауыл шаруашылығы жануарларының мал басын орналастыру үшін жайылымдарды қайта бөлу және оны берілетін жайылымдарға ауыстыру схемасын (5-қосымша);

6) Марқакөл ауылдық округі аумағында орналасқан жайылымдармен қамтамасыз етілмеген жеке және (немесе) заңды тұлғалардың ауыл шаруашылығы жануарларының мал басын шалғайдағы жайылымдарға орналастыру схемасын (6-қосымша);

7) ауыл шаруашылығы жануарларын жаюдың және айдаудың маусымдық маршруттарын белгілейтін жайылымдарды пайдалану жөніндегі күнтізбелік графигін (7-қосымша).

Жоспар жайылымдарды геоботаникалық зерттеп-қараудың жай-күйі туралы мәліметтер, ветеринариялық-санитариялық объектілер туралы мәліметтер, иелерін – жайылым пайдаланушыларды, жеке және (немесе) заңды тұлғаларды көрсете отырып, ауыл шаруашылығы жануарлары мал басының саны туралы деректер, ауыл шаруашылығы жануарларының түрлері мен жыныстық жас топтары бойынша қалыптастырылған үйірлердің, отарлардың, табындардың саны туралы деректер, шалғайдағы жайылымдарда жаю үшін ауыл шаруашылығы жануарларының мал басын қалыптастыру туралы мәліметтер, екпе және аридтік жайылымдарда ауыл шаруашылығы жануарларын жаю ерекшеліктері, малды айдап өтуге арналған сервитуттар туралы мәліметтер, мемлекеттік органдар, жеке және (немесе) заңды тұлғалар берген өзге де деректер ескеріле отырып қабылданды.

Күршім ауданы Марқакөл ауылдық округінің табиғи аймағы - таулы, жайылымдардың басым түрі: әр түрлі шөптесінді шалғынды.

Ауылдық округтің жалпы жерқоры 259732 гектар (бұдан әрі - га).

Соның ішінде жайылымдар-49824 га.



1	Ақжайлау	373	241	850	246	Марқакөл	1821	1536	6160	2183
2	Қайнарлы,	296	177	916	242					
3	Марқакөл	406	584	1904	705					
4	Былғары – Табыты	102	43	649	71					
5	Қарой	316	295	918	271					
6	Қарашілік	328	196	923	648					

Округте ауыл шаруашылық жануарлары мен құстарына ветеринарлық қызмет көрсету үшін 1-ветеринарлық пункт, 2-мал қорымы ұйымдастырылған.

Ауыл шаруашылығы жануарларын қамтамасыз ету үшін Марқакөл ауылдық округі бойынша 21551 гектар жайылым жерлер бар.

Жоғарыда баяндалғанның негізінде, Қазақстан Республикасының "Жайылымдар туралы" Заңының 15-бабына сәйкес, Марқакөл ауылдық округі жергілікті халықтың мұқтаждығы үшін ауыл шаруашылығы малдарының аналық (сауын) мал басын ұстау бойынша елді мекеннің артықшылығы 18479 гектар(№ 2 кесте).

№ 2 кесте

№	Ауылдық округі	Жайылым алаңы, (га)	Оның ішінде сауын сиырлар (бас)	Жайылымға қажеттілік нормасы 1 бас, (га)	Жайылымдардың қажеттілігі, (га)	Артықшылығы, (га)
1	Марқакөл	21551	1536	2,0	3072	18479

Марқакөл ауылдық округінің жергілікті тұрғындарына малын жаю үшін 21551 гектар берілді.

Жергілікті халықтың басқа ауыл шаруашылығы жануарларын жаю бойынша жайылымдық алқаптарға қажеттілігі жоқ, ІҚМ басына жүктеме нормасы - 2,0 га / бас, ұсақ қара мал - 0,4 га/бас, жылқы - 2,4 га/бас (№3 кесте).

№ 3кесте

№	Ауылдық округі	Халық			Жайылымға қажеттілік нормасы 1 бас., (га)			Жайылымдардың қажеттілігі, (га)				Мал жаю үшін берілді, га	Артық, (га)
		ІҚМ	ҰҚМ	Жылқылар	ІҚМ	ҰҚМ	Жылқылар	ІҚМ	ҰҚМ	Жылқылар	Барлығы (га)		
1	Марқакөл	1821	6160	2183	2,0	0,4	2,4	3642	2464	5239,2	11345,2	21551	10205,8

**Марқакөл ауылдық округі жайылымдарының орналасу схемасына (картасына) қоса берілетін, жер учаскелерінің жер пайдаланушыларының тізімі**

	Жер учаскелерінің		Ауылшаруашылығы жануарларының түрлері бойынша бар болуы
--	-------------------	--	---

№	меншік иелері мен жер пайдаланушылардың атауы (АЖӘ, ұйымның атауы)	Жалпы ауданы (га)	ІҚМ	ҰҚМ	Жылқы
1	Икамбаев Амантай Чербанович	2,1	10	12	
2	Касенова Хадиша Зайнолдиновна	563	16	54	7
3	Мухамеданов Серик Мухамеданович	20	25	44	12
4	Тастемиров Ергожа Ебенулы	10	2		
5	Садуов Нурлыбек Ахмадиевич	90	30	22	3
6	Мамажанова Куляш Малхайдаровна	5	21	35	42
7	Карипчалов Серик Аязбекович	580	6	12	
8	Жанбосинов Саркытбек	20	15	16	2
9	Набилов Еділбек Ергалиулы	251	2		
10	Чабиев Кайрат Кабдылманович	5	6	12	3
11	Набиев Серік Чапайұлы	120	45	62	90
12	Тююрбаев Жангелды Кабылкакович	8,8	14	12	
13	Буденова Мария Тойгабыловна	8	2		
14	Қонақпаева Күлжамал Қабатайқызы	280,2	0	0	32
15	Есполова Ғалия Өмірзаққызы	3,4	7		
16	Туражанова Бигайша Токрановна	4	2		

17	Муратов Азамат Муратулы	1,7	3		
18	Кожа Мукиятбек	7	5		
19	Сапы Нуркен	2,2	7	16	2
20	Каербаев Ерлан Кумарбекович	4,5	7	18	
21	Булан Кадылхан	9	5	32	
22	Хамитов Жаныскан	8,07	5	12	
23	Каербаев Мамырбек Салыкчинович	7	7	14	
24	Кекубаев Кумаркан Турусбекович	11	8	20	
25	Енкебаев Галий Тлеубайулы	121,45	5	20	3
26	Абакумов Сергей Иванович	7	5	0	37
27	Білөл Жеңісбек	7	14	22	14
28	Зейнел Сабен	8	7	10	
29	Абжанов Балхаш Акпаевич	5	4		
30	Шымытқызы Үмітқан	7	2		
31	Баглан Миламхан	5	6	17	7
32	Мұқамади Өшке	8	4	12	
33	Слам Бакытбек	8	15	20	
34	Маутхан Улан	8	15	22	4
35	Нугумарова Айша Рахметовна	22	25	28	5
36	Джуртпаев Кумаркан Токранович	8,7	7	10	
37	Каким Хибырат	8	4	12	
38	Ырымқан Сайрамқан	516,4	5	121	
39	Панархан Жазира	4,2	6		
40	Нуербаев Әділқан Өмірқанұлы	152	4		
41	Сапы Нуркен	5	4		

42	Сагымбаев Туркестан Керейбаевич	70	4	12	3
43	Бутабаев Сагдолда Калжапарович	37,2	25	32	5
44	Мамажанова Куляш Малхайдаровна	3	40	32	30
45	Хамитов Абылкан Айткалиевич	1	42	40	180
46	Токпаев Жомарт Зиядабекович	142,2	25	20	9
47	Касенов Сайран Кумарбекович	18	3	0	18
48	Рыспаева Гаухар Сергазиновна	208,2	0	0	80
49	Аязбек Дамир Мухаметгурсын улы	600	0	0	20
50	Қам Аріпқан	120	25	22	2
51	Мотабаев Жамболат Калиевич	220,3	25	12	2
52	Рыспаев Алтай Асенович	340	10	0	10
53	Дауенов Еркін	38,2	25	55	38
54	Вайыс Өмірхан	6	25	18	5
55	Орамалов Советхан	196	5	15	
56	Нагымбаева Куаныш Ергалиевна	87	15	45	7
57	Оралханов Ерлан Зккенұлы	26	15	25	7
58	Қадырбаева Ажария Әліпқызы	313	25	120	9
59	Бекпаев Самат Балуаканович	420	50	60	21
60	Крыкбаев Чаяхмет Кенжебаевич	38	18		
61	Темербаев Болатбек Шарипович	50	7	15	





	ларды ң атауы (АЖӘ, ұйымн ы ң атауы)		ІҚМ	ҰҚМ	Жылқ ы	ІҚМ	ҰҚМ	Жылқ ы	ІҚМ	ҰҚМ	Жылқ ы	
I	КХ "Алтай"	20	87	120					174	48		222
II	КХ "Матай"	8	4			2,0	0,4	2,4	8	0	0	8
III	КХ "Ақтум а-КС"	417,6	75	80	15				150	32	36	218
Жиыны		445,6	166	200	15				448			

Аббревиатуралардың толық жазылуы:

ІММ-ірі мүйізді мал;

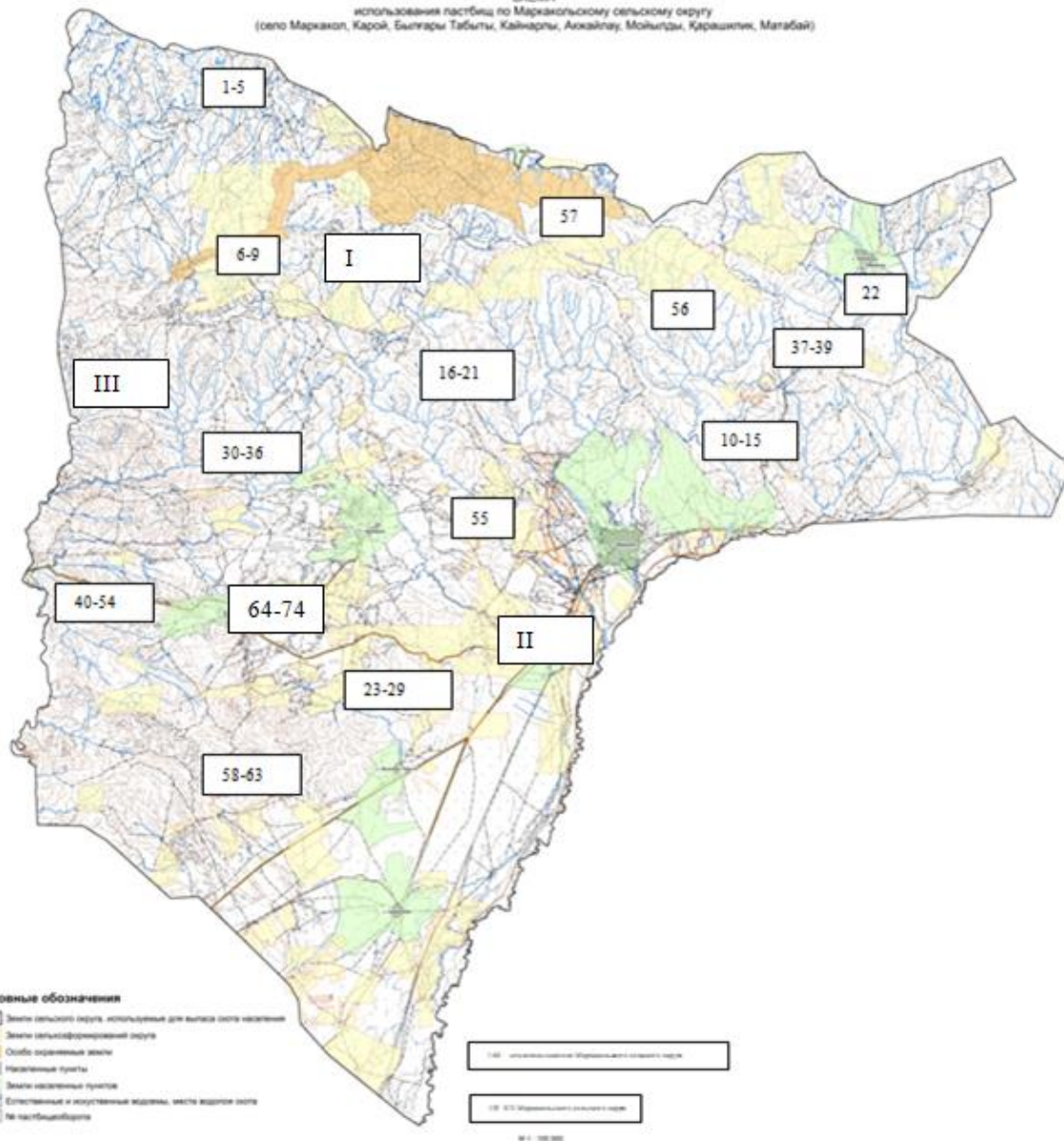
ҰММ- ұсақ мүйізді мал;

ШҚ-шаруа қожалығы.

Марқакөл ауылдық округі  
бойынша  
жайылымдарды басқару және  
оларды  
пайдалану жөніндегі 2021-2022  
жылдарға арналған жоспарына  
1 қосымша

**Марқакөл ауылдық округі аумағында құқық белгілейтін құжаттар негізінде жер санаттары, жер учаскелерінің меншік иелері және жер пайдаланушылар бөлінісінде жайылымдардың орналасу схемасы (картасы)**

СХЕМА  
использования пастбищ по Маркакөлскому сельскому округу  
(овла Маркакөл, Карой, Бұлғары Табыты, Қайнарлы, Ақжайлау, Мойылды, Құраштық, Малабай)



Маркакөл ауылдық округі  
бойынша  
жайылымдарды басқару және  
оларды пайдалану жөніндегі  
2021-2022 жылдарға арналған  
жоспарына 2 қосымша

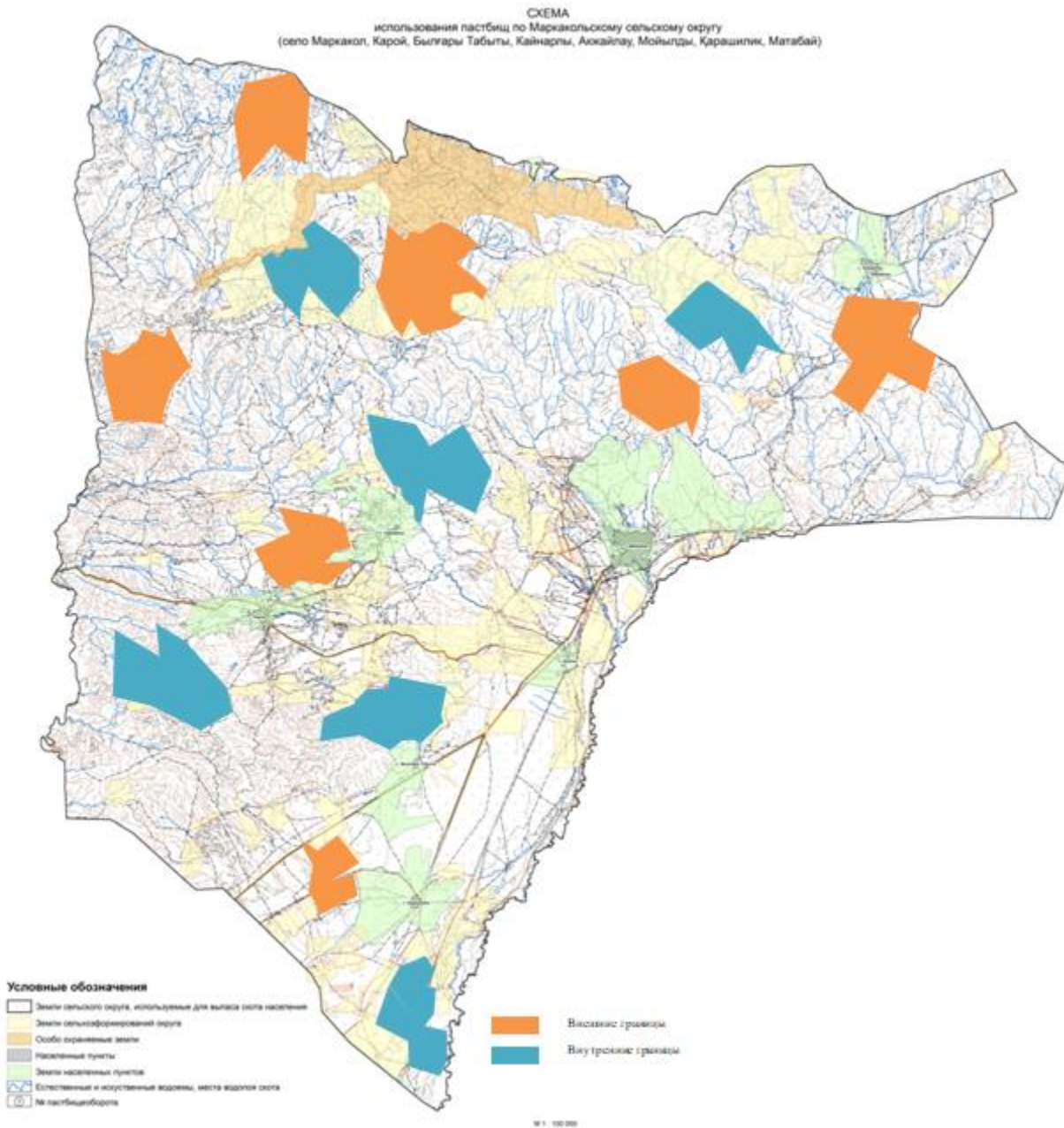
### Жайылымайн алымының қолайлы схемалары

Жылдар	Учаскелер		
	1	2	3
1	Мал жаю	Мал жаю	Демалыс
2	Мал жаю	Демалыс	Мал жаю

Маркакөл ауылдық округі

бойынша  
жайылымдарды басқару және  
оларды  
пайдалану жөніндегі 2021-2022  
жылдарға  
арналған жоспарына  
3 қосымша

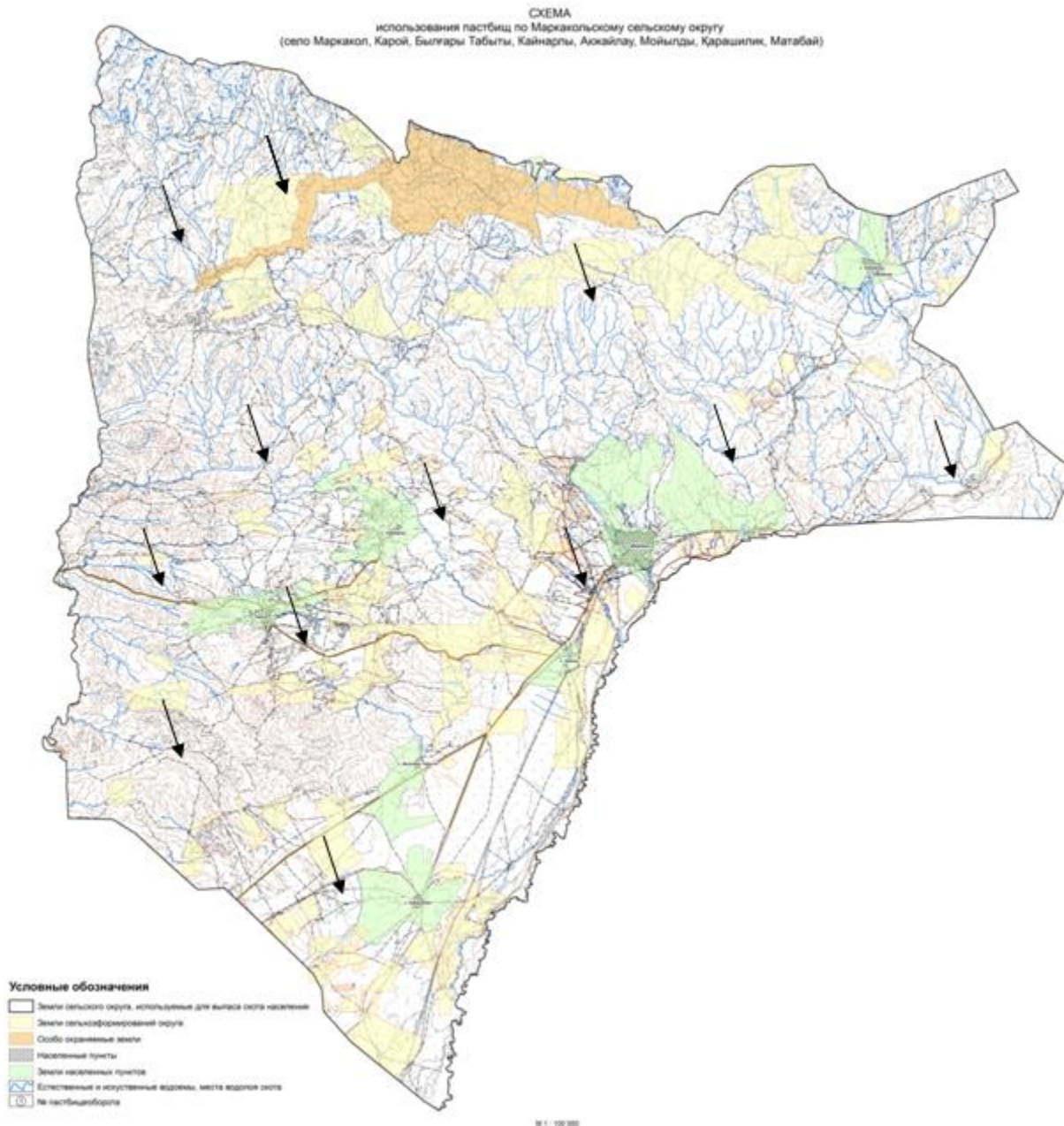
**Жайылымдардың, оның ішінде маусымдық жайылымдардың сыртқы және ішкі шекаралары мен алаңдары, жайылымдық инфрақұрылым объектілері белгіленген картасы**



Марқакөл ауылдық округі  
бойынша

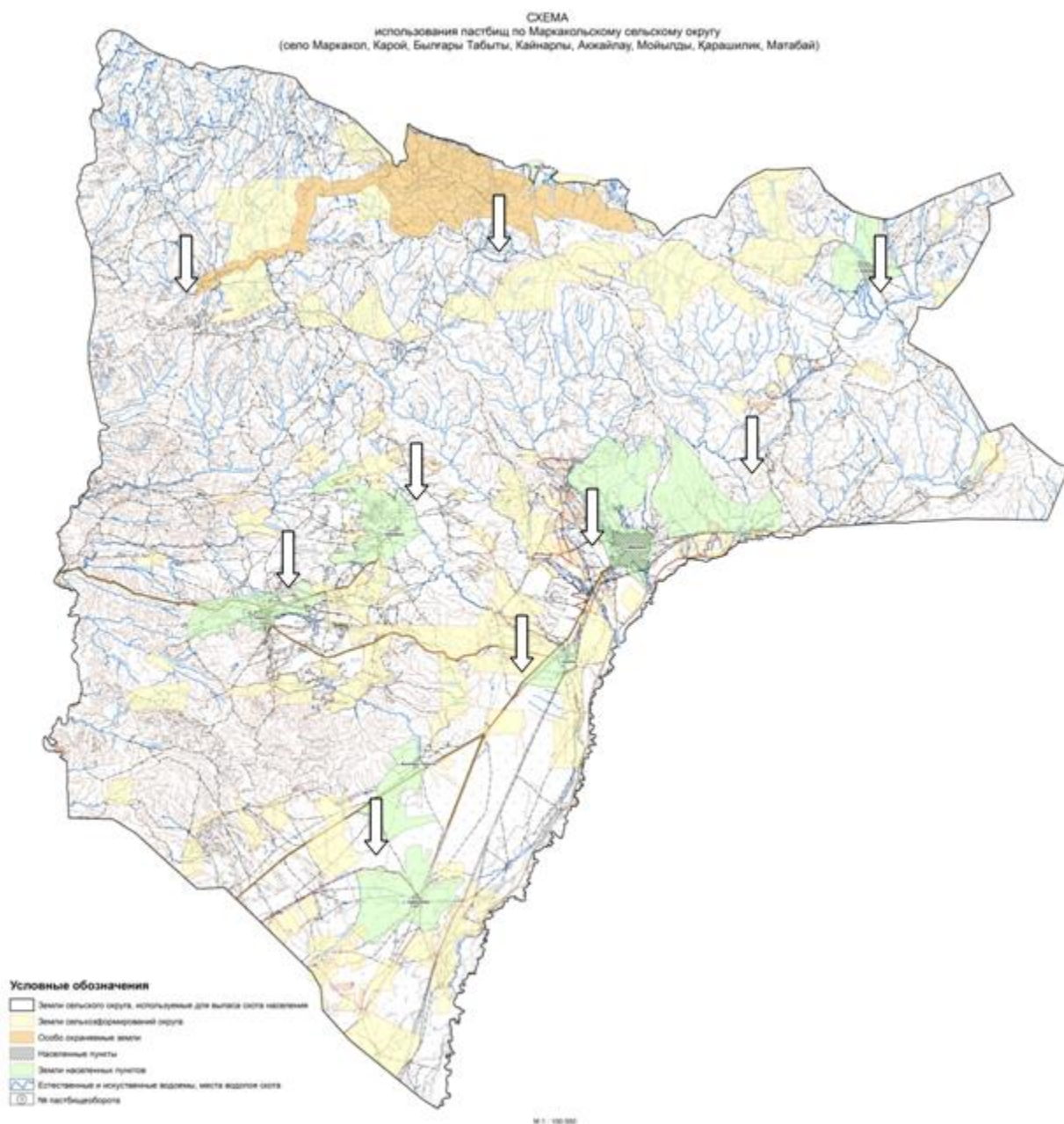
жайылымдарды басқару және  
оларды  
пайдалану жөніндегі 2021-2022  
жылдарға арналған жоспарына  
4 қосымша

## Жайылым пайдаланушылардың су көздеріне қол жеткізу схемасы



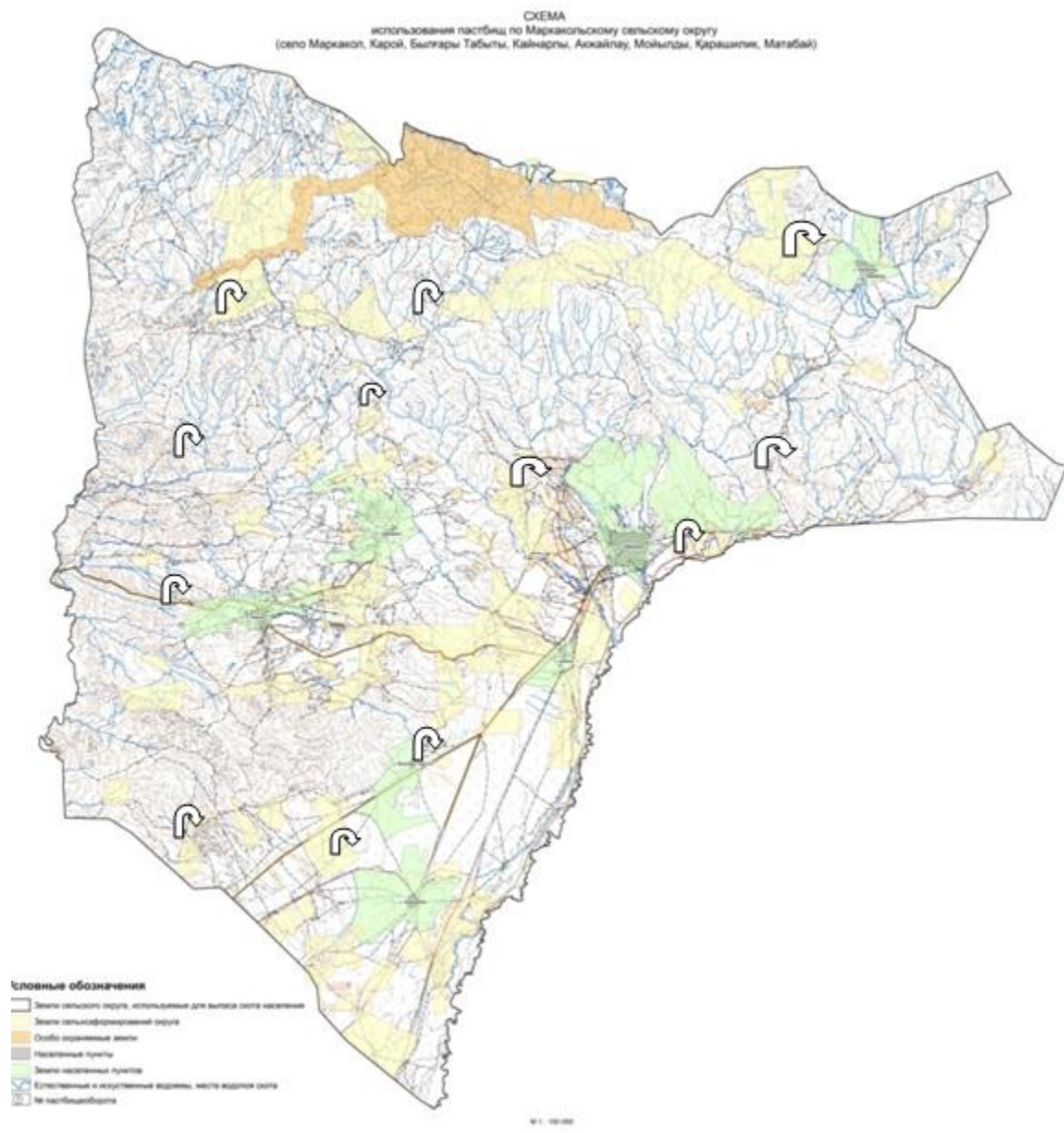
Марқакөл ауылдық округі  
бойынша  
жайылымдарды басқару және  
оларды пайдалану жөніндегі  
2021-2022 жылдарға арналған  
жоспарына 5 қосымша

**Жайылымы жоқ жеке және заңды тұлғалардың ауыл шаруашылығы жануарларының мал басын орналастыру үшін жайылымдарды қайта бөлу және оны берілетін жайылымдарға ауыстыру схемасы**



Маркакөл ауылдық округі  
бойынша  
жайылымдарды басқару және  
оларды пайдалану жөніндегі  
2021-2022 жылдарға арналған  
жоспарына 6 қосымша

**Жайылымдармен қамтамасыз етілмеген жеке және (немесе) заңды тұлғалардың ауыл шаруашылығы жануарларының мал басын шалғайдағы жайылымдарға орналастыру схемасы**



Маркакөл ауылдық округі  
бойынша жайылымдарды  
басқару  
және оларды пайдалану  
жөніндегі  
2021-2022 жылдарға арналған  
жоспарына 7 қосымша

**Ауыл шаруашылығы жануарларын жаюдың және айдаудың маусымдық маршруттарын белгілейтін жайылымдарды пайдалану жөніндегі күнтізбелік графигі**

№	Ауылдық округтің атауы	Жайылымға малдардың шығарылу мерзімі	Жайылымнан малдардың қайтарылу мерзімі
1	Маркакөл ауылдық округі	Маусымның 1 жартысы	Қыркүйектің 1 жартысы

© 2012. Қазақстан Республикасы Әділет министрлігінің «Қазақстан Республикасының Заңнама және құқықтық ақпарат институты» ШЖҚ РМҚ