

Сырым ауданы бойынша 2021-2022 жылдарға арналған жайылымдарды басқару және оларды пайдалану жөніндегі жоспарын бекіту туралы

Батыс Қазақстан облысы Сырым аудандық мәслихатының 2021 жылғы 15 шілдедегі № 7-3 шешімі.

Қазақстан Республикасының 2017 жылғы 20 ақпандағы "Жайылымдар туралы" Заңына және Қазақстан Республикасының 2001 жылғы 23 қаңтардағы "Қазақстан Республикасындағы жергілікті мемлекеттік басқару және өзін-өзі басқару туралы" Заңына сәйкес, аудандық мәслихат ШЕШТІ:

1. Осы шешімнің қосымшасына сәйкес Сырым ауданы бойынша 2021-2022 жылдарға арналған жайылымдарды басқару және оларды пайдалану жөніндегі жоспары бекітілсін.

2. Осы шешім алғашқы ресми жарияланған күнінен бастап қолданысқа енгізіледі.

Мәслихат хатшысы

Ш.Дуйсенғалиева

Аудандық мәслихаттың
2021 жылғы 15 шілдедегі №7-3
шешіміне қосымша

Сырым ауданы бойынша 2021-2022 жылдарға арналған жайылымдарды басқару және пайдалану жөніндегі жоспар

Ескерту. Жоспарға өзгерістер енгізілді – Батыс Қазақстан облысы Сырым аудандық мәслихатының 27.07.2022 № 20-2 шешімімен (алғашқы ресми жарияланған күнінен бастап қолданысқа енгізіледі).

Осы Сырым ауданы бойынша 2021-2022 жылдарға арналған жайылымдарды басқару және оларды пайдалану жөніндегі жоспар (бұдан әрі – Жоспар) Қазақстан Республикасының 2017 жылғы 20 ақпандағы "Жайылымдар туралы" Заңына, Қазақстан Республикасының 2001 жылғы 23 қаңтардағы "Қазақстан Республикасындағы жергілікті мемлекеттік басқару және өзін-өзі басқару туралы" Заңына, Қазақстан Республикасы Премьер-Министрінің орынбасары-Қазақстан Республикасы Ауыл шаруашылығы министрінің 2017 жылғы 24 сәуірдегі №173 "Жайылымдарды ұтымды пайдалану қағидаларын бекіту туралы" бұйрығына (Нормативтік құқықтық актілерді мемлекеттік тіркеу тізілімінде №15090 тіркелген), Қазақстан Республикасы Ауыл шаруашылығы министрінің 2015 жылғы 14 сәуірдегі №3-3/332 "Жайылымдардың жалпы алаңына түсетін жүктеменің шекті рұқсат етілетін нормасын бекіту туралы" (Нормативтік құқықтық актілерді мемлекеттік тіркеу тізілімінде №11064 тіркелген) бұйрығына сәйкес әзірленді.

Жоспар жайылымдарды ұтымды пайдалану, жемшөпке қажеттілікті тұрақты қамтамасыз ету және жайылымдардың тозу процестерін болғызбау мақсатында қабылданады.

Жоспар мазмұны:

1) ветеринариялық-санитариялық объектілер туралы мәліметті осы Жоспардың 1 - қосымшасына сәйкес;

2) ауыл шаруашылығы жануарларын жаюдың және айдаудың маусымдық маршруттарын белгілейтін жайылымдарды пайдалану жөніндегі күнтізбелік графигін осы Жоспардың 2-қосымшасына сәйкес;

3) құқық белгілейтін құжаттар негізінде жер санаттары, жер учаскелерінің меншік иелері және жер пайдаланушылар бөлінісінде әкімшілік-аумақтық бірлік аумағында жайылымдардың орналасу схемаларын (карталарын) осы Жоспардың 3, 4, 5, 6, 7, 8, 9, 10, 11, 12, 13, 14-қосымшаларына сәйкес;

4) жайылым айналымдарының қолайлы схемалары осы Жоспардың 15, 16, 17, 18, 19, 20, 21, 22, 23, 24, 25, 26-қосымшаларына сәйкес;

5) жайылымдардың, оның ішінде маусымдық жайылымдардың сыртқы және ішкі шекаралары мен алаңдары, жайылымдық инфрақұрылым объектілері белгіленген карталарын осы Жоспардың 27, 28, 29, 30, 31, 32, 33, 34, 35, 36, 37, 38-қосымшаларына сәйкес;

6) жайылым пайдаланушылардың су тұтыну нормасына сәйкес жасалған су көздеріне (көлдерге, өзендерге, тоғандарға, апандарға, суару немесе суландыру каналдарына, құбырлы немесе шахталы құдықтарға) қол жеткізу схемаларын осы Жоспардың 39, 40, 41, 42, 43, 44, 45, 46, 47, 48, 49, 50-қосымшаларына сәйкес;

7) жайылымы жоқ жеке және (немесе) заңды тұлғалардың ауыл шаруашылығы жануарларының мал басын орналастыру үшін жайылымдарды қайта бөлу және оны берілетін жайылымдарға ауыстыру схемаларын осы Жоспардың 51, 52, 53, 54, 55, 56, 57, 58, 59, 60, 61, 62-қосымшаларына сәйкес;

8) аудандық маңызы бар қала, кент, ауыл, ауылдық округ маңында орналасқан жайылымдармен қамтамасыз етілмеген жеке және (немесе) заңды тұлғалардың ауыл шаруашылығы жануарларының мал басын шалғайдағы жайылымдарға орналастыру схемаларын осы Жоспардың 63, 64, 65, 66, 67, 68, 69, 70, 71, 72, 73, 74-қосымшаларына сәйкес;

9) тиісті әкімшілік-аумақтық бірлікте жайылымдарды ұтымды пайдалану үшін қажетті өзге де талаптарды қамтуға тиіс.

10) жергілікті жағдайлар мен ерекшеліктерге қарай жеке ауладағы ауыл шаруашылығы жануарларын жаюға халық мұқтажын қанағаттандыру үшін қажетті жайылымдардың сыртқы мен ішкі шекаралары және алаңдары белгіленген карталарын осы Жоспардың 75, 76, 77, 78, 79, 80, 81, 82, 83, 84, 85, 86 қосымшаларына сәйкес.

Әкімшілік- аумақтық бөлініс бойынша Сырым ауданында 12 ауылдық округтер, 38 ауылдық елді-мекендер орналасқан.

Сырым ауданының жалпы көлемі 1 188 843 га, оның ішінде жайылымдық жерлер 902 220 га, суармалары жерлер – 991 га.

Санаттар бойынша жерлер бөлінісі:

ауыл шаруашылығы мақсатындағы жерлер – 602 640 га;

елді мекен жерлері – 140 017 га;

өнеркәсіп, көлік, байланыс, ғарыш қызметі, қорғаныс, ұлттық қауіпсіздік мұқтажына арналған жерлер және ауыл шаруашылығына арналмаған өзге де жерлер – 1 794,0 га;

орман қорының жерлері – 5 103 га;

су қорының жерлері – 37 га;

қордағы жерлер – 439 252 га.

Ауданның климаты тым континенталды, қысы біршама суық, жазы ыстық әрі қуаң, аңызқты келеді. Ауаның жылдық орташа температурасы қаңтар айында – 15 – 40°С, шілде айында + 25 + 30 °С. Жауынның орташа түсімі- 30 мм, жылдық – 100-150 мм.

Топырағы солтүстігінде сұр, құмайтты сұр, бозғылт сұр, Өлеңті аңғары мен жайылмасында шалғынды, шалғынды-батпақты топырақ қалыптасқан.

Ауданда 31 мал қорымдары, 24 сібір жарасы көмінділері және 12 ветеринариялық пункттер бар.

Қазіргі уақытта Сырым ауданында мүйізді ірі қара 47575 бас, ұсақ мал 82027 бас, 21710 бас жылқы саналады.

Ауданның кейбір ауылдық округтерінде жеке шаруашылықтардағы (елді мекен шегінде) мал басының өсуіне байланысты 13348,0 га жайылымдық алқаптардың жетіспеушілігі байқалады, атап айтқанда Алғабас ауылдық округінде 5186,0 га, Бұлдырты ауылдық округінде 5811,0 га, Қособа ауылдық округінде 2216,0 га және Сарой ауылдық округінде 135,0 га.

Шаруа қожалықтарында жайылымдық жерлердің жетіспеушілігі байқалмайды. Барлық аудан көлеміндегі мал басына шаққанда 13348,0 га жайылымдық алқаптардың жетіспеушілігі байқалады.

Бұл мәселелерді шешу үшін мемлекеттік қордан жайылымдық алқаптарды ұтымды бөлу және елді мекен, ауыл шаруашылық мақсатындағы және Сырым ауданының қордағы жерлерінен бөлу есебінен ұлғайту қажет.

Күні бүгін Сырым ауданының босалқы жер қорында 250481,0 га жайылымдық жер учаскелері бар.

Сырым ауданы бойынша
2021-2022 жылдарға арналған
жайылымдарды басқару және
оларды пайдалану жөніндегі
Жоспарға 1-қосымша

Ветеринариялық-санитариялық объектілер туралы мәлімет

Реттік саны	Ауылдық округ	Мал қорымдары	Сібір жарасы көмінділері	Ветеринарлық пункттер
1	Алғабас	2	1	1
2	Аралтөбе	2	4	1
3	Бұлан	2	1	1
4	Бұлдырты	3	5	1
5	Елтай	3	4	1
6	Жетікөл	4	-	1
7	Жосалы	2	1	1
8	Жымпиты	4	3	1
9	Қособа	2	-	1
10	Сарой	3	2	1
11	Талдыбұлақ	2	2	1
12	Шолақаңқаты	5	1	1
Барлығы		31	24	12

Сырым ауданы бойынша
2021-2022 жылдарға арналған
жайылымдарды басқару және
оларды пайдалану жөніндегі
Жоспарға 2-қосымша

Ауыл шаруашылығы жануарларын жаюдың және айдаудың маусымдық маршруттарын белгілейтін жайылымдарды пайдалану жөніндегі күнтізбелік графигі

№	Ауылдық округ атауы	Шалғай жайылымға малдардың айдап шығарылу мерзімі	Ш алғ ай жайылымнан малдардың қайтарылу мерзімі	Ескерту
1	Алғабас	Наурыздың бірінші жартысы	Қарашаның екінші онкүндігі	
2	Аралтөбе	Наурыздың бірінші жартысы	Қарашаның екінші онкүндігі	
3	Бұлан	Наурыздың бірінші жартысы	Қарашаның екінші онкүндігі	
4	Бұлдырты	Наурыздың бірінші жартысы	Қарашаның екінші онкүндігі	
5	Елтай	Наурыздың бірінші жартысы	Қарашаның екінші онкүндігі	
6	Жетікөл	Наурыздың бірінші жартысы	Қарашаның екінші онкүндігі	
7	Жосалы	Наурыздың бірінші жартысы	Қарашаның екінші онкүндігі	
8	Жымпиты	Наурыздың бірінші жартысы	Қарашаның екінші онкүндігі	

9	Қособа	Наурыздың бірінші жартысы	Қарашаның екінші онкүндігі	
10	Сарой	Наурыздың бірінші жартысы	Қарашаның екінші онкүндігі	
11	Талдыбұлақ	Наурыздың бірінші жартысы	Қарашаның екінші онкүндігі	
12	Шолақаңқаты	Наурыздың бірінші жартысы	Қарашаның екінші онкүндігі	

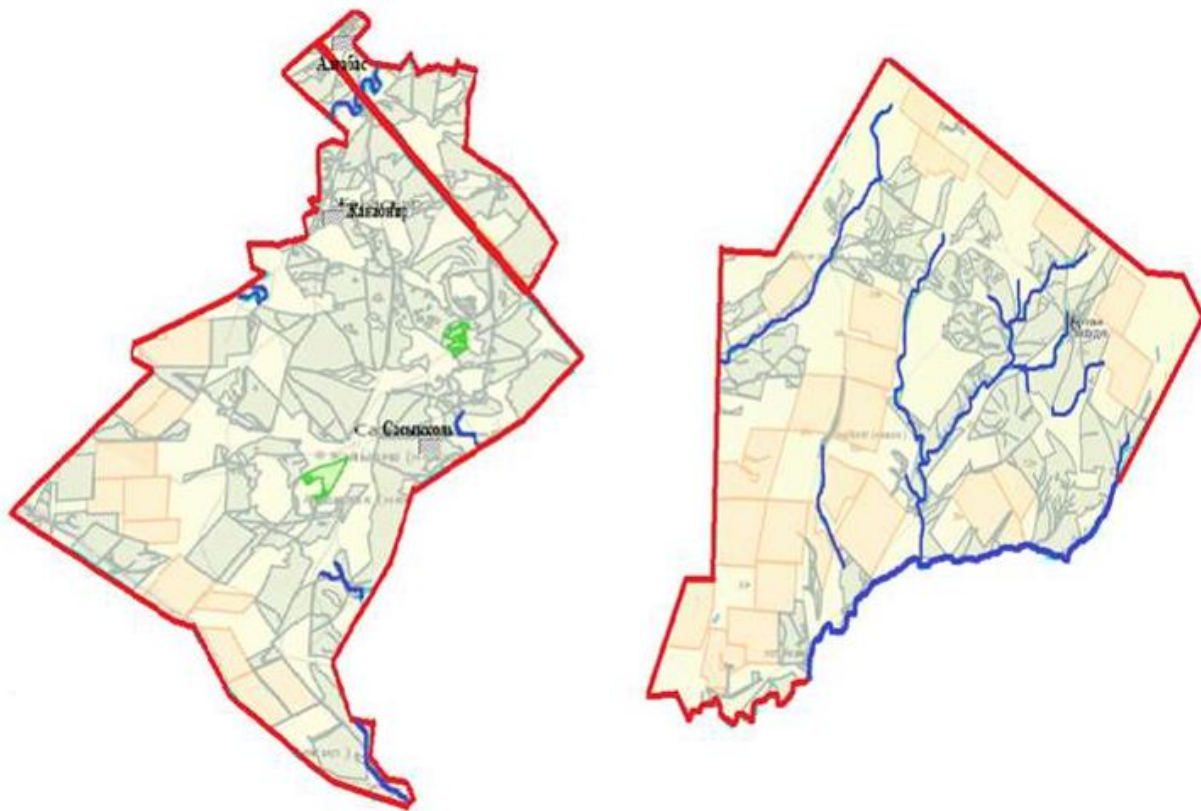
Сонымен қатар жайылымның кезеңінің ұзақтығы топырақтық-климаттық аймақ зонасына байланысты, ауыл шаруашылығы жануарлар түріне, сондай-ақ жайылым өнімділігіне байланысты біркелкі құрғақ - селеулі - бетегелі - жусанды далада 150-180 күнді құрайды.

Бұл жағдайда жайылымның ұзақтығы мүйізді ірі қара, ұсақ мүйізді малдар, жылқы және түйелер үшін максималды қар жамылғысың қалыңдығымен тереңдігіне және басқада факторларға байланысты.

Сырым ауданы бойынша
2021-2022 жылдарға арналған
жайылымдарды басқару және
оларды пайдалану жөніндегі
жоспарға 3-қосымша

Құқық белгілейтін құжаттар негізінде жер санаттары, жер учаскелерінің меншік иелері және жер пайдаланушылар бөлінісінде әкімшілік-аумақтық бірлік аумағында жайылымдардың орналасу схемасы (картасы)

Алғабас ауылдық округі



Шартты белгілер:

- Ауыл шаруашылық санатындағы жерлердің шабындығы
- Елді мекендердің жер санаттары жайылымдары
- Ауылдық округ шекаралары

Сырым ауданы бойынша
2021-2022 жылдарға арналған
жайылымдарды басқару және
оларды пайдалану жөніндегі
жоспарға 4-қосымша

Құқық белгілейтін құжаттар негізінде жер санаттары, жер учаскелерінің меншік иелері және жер пайдаланушылар бөлінісінде әкімшілік-аумақтық бірлік аумағында жайылымдардың орналасу схемасы (картасы)

Аралтөбе ауылдық округі



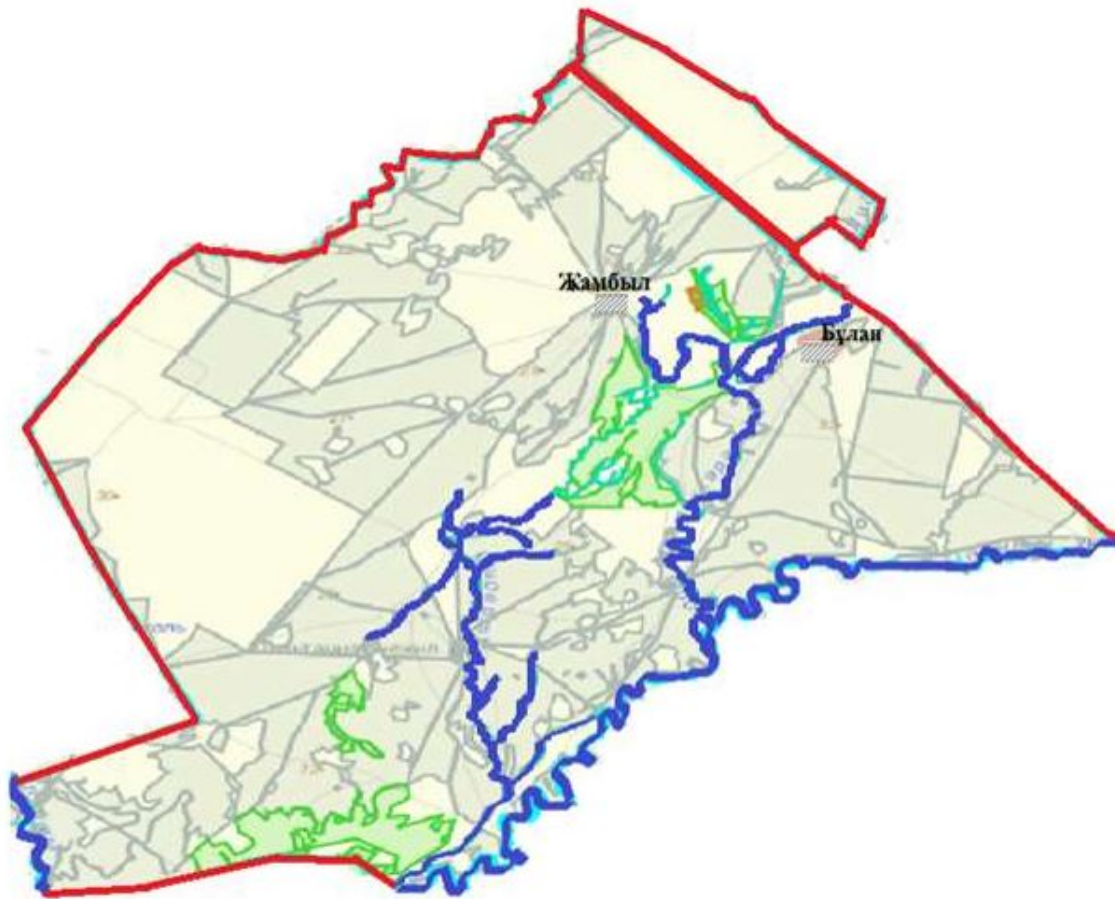
Шартты белгілер:

- Ауыл шаруашылық санатындағы жерлердің шабындығы
- Елді мекендердің жер санаттары жайылымдары
- Ауылдық округ шекаралары




Сырым ауданы бойынша
2021-2022 жылдарға арналған
жайылымдарды басқару және
оларды пайдалану жөніндегі
жоспарға 5-қосымша

Құқық белгілейтін құжаттар негізінде жер санаттары, жер учаскелерінің меншік иелері және жер пайдаланушылар бөлінісінде әкімшілік-аумақтық бірлік аумағында жайылымдардың орналасу схемасы (қартасы)

Бұл ауылдық округі



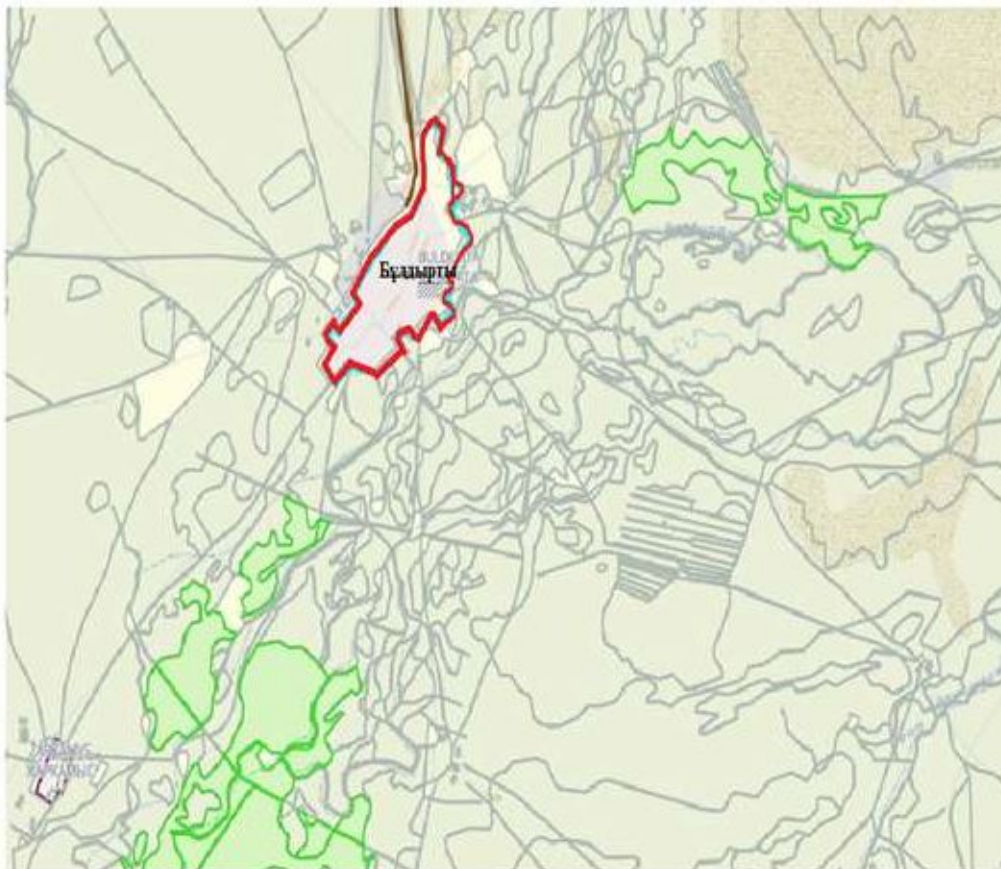
Шартты белгілер:

-  Ауыл шаруашылық санатындағы жерлердің шабындығы
-  Елді мекендердің жер санаттары жайылымдары
-  Ауылдық округ шекарал


Сырым ауданы бойынша
2021-2022 жылдарға арналған
жайылымдарды басқару және
оларды пайдалану жөніндегі
жоспарға 6-қосымша


Құқық белгілейтін құжаттар негізінде жер санаттары, жер учаскелерінің меншік иелері және жер пайдаланушылар бөлінісінде әкімшілік-аумақтық бірлік аумағында жайылымдардың орналасу схемасы (қартасы)

Бұлдырты ауылдық округі



Шартты белгілер:

 Ауыл шаруашылық санатындағы жерлердің шабындығы

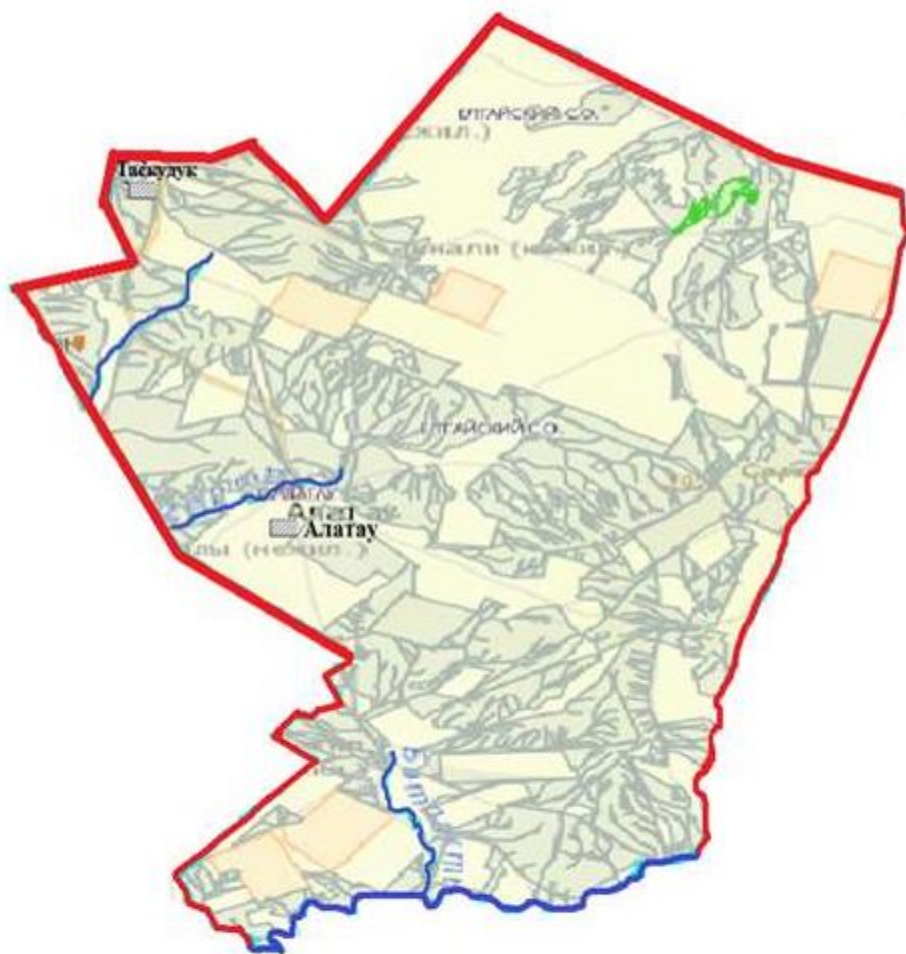
 Елді мекендердің жер санаттары жайылымдары

 Ауылдық округ шекаралары


Сырым ауданы бойынша
2021-2022 жылдарға арналған
жайылымдарды басқару және
оларды пайдалану жөніндегі
жоспарға 7-қосымша


Құқық белгілейтін құжаттар негізінде жер санаттары, жер учаскелерінің меншік иелері және жер пайдаланушылар бөлінісінде әкімшілік-аумақтық бірлік аумағында жайылымдардың орналасу схемасы (картасы)


Елтай ауылдық округі



Шартты белгілер:

 Ауыл шаруашылық санатындағы жерлердің шабындығы

 Елді мекендердің жер санаттары жайылымдары

 Ауылдық округ шекаралары

Сырым ауданы бойынша
2021-2022 жылдарға арналған
жайылымдарды басқару және
оларды пайдалану жөніндегі
жоспарға 8-қосымша

Құқық белгілейтін құжаттар негізінде жер санаттары, жер учаскелерінің меншік иелері және жер пайдаланушылар бөлінісінде әкімшілік-аумақтық бірлік аумағында жайылымдардың орналасу схемасы (картасы)

Жетікөл ауылдық округі



Шартты белгілер:

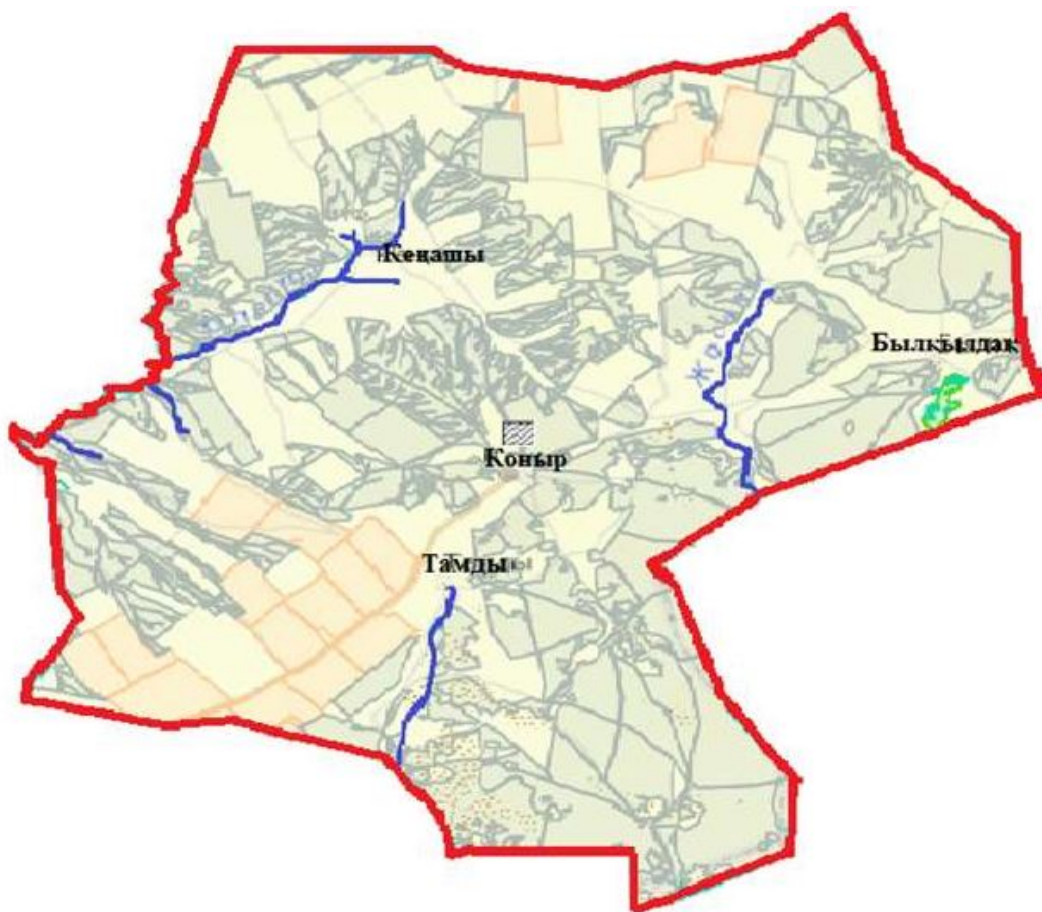
Ауыл шаруашылық санатындағы жерлердің шабындығы

Елді мекендердің жер санаттары жайылымдары




Ауылдық округ шекаралары

Құқық белгілейтін құжаттар негізінде жер санаттары, жер учаскелерінің меншік иелері және жер пайдаланушылар бөлінісінде әкімшілік-аумақтық бірлік аумағында жайылымдардың орналасу схемасы (қартасы)

Жосалы ауылдық округі



Шартты белгілер:

-  Ауыл шаруашылық санатындағы жерлердің шабындығы
-  Елді мекендердің жер санаттары жайылымдары
-  Ауылдық округ шекаралары

Құқық белгілейтін құжаттар негізінде жер санаттары, жер учаскелерінің меншік иелері және жер пайдаланушылар бөлінісінде әкімшілік-аумақтық бірлік аумағында жайылымдардың орналасу схемасы (қартасы)

Жымпиты ауылдық округі



Шартты белгілер:



Ауыл шаруашылық санатындағы жерлердің шабындығы



Елді мекендердің жер санаттары жайылымдары



Ауылдық округ шекаралары


Сырым ауданы бойынша
2021-2022 жылдарға арналған
жайылымдарды басқару және
оларды пайдалану жөніндегі
жоспарға 11-қосымша


Құқық белгілейтін құжаттар негізінде жер санаттары, жер учаскелерінің меншік иелері және жер пайдаланушылар бөлінісінде әкімшілік-аумақтық бірлік аумағында жайылымдардың орналасу схемасы (қартасы)


Қособа ауылдық округі



Шартты белгілер:

 Ауыл шаруашылық санатындағы жерлердің шабындығы

 Елді мекендердің жер санаттары жайылымдары

 Ауылдық округ шекаралары




Сырым ауданы бойынша
2021-2022 жылдарға арналған
айылымдарды басқару және
оларды пайдалану жөніндегі
жоспарға 12-қосымша

Құқық белгілейтін құжаттар негізінде жер санаттары, жер учаскелерінің меншік иелері және жер пайдаланушылар бөлінісінде әкімшілік-аумақтық бірлік аумағында жайылымдардың орналасу схемасы (картасы)

Сарой ауылдық округі



Шартты белгілер:

-  Ауыл шаруашылық санатындағы жерлердің шабындығы
-  Елді мекендердің жер санаттары жайылымдары
-  Ауылдық округ шекаралары


Сырым ауданы бойынша
2021-2022 жылдарға арналған
жайылымдарды басқару және
оларды пайдалану жөніндегі
жоспарға 13-қосымша


Құқық белгілейтін құжаттар негізінде жер санаттары, жер учаскелерінің меншік иелері және жер пайдаланушылар бөлінісінде әкімшілік-аумақтық бірлік аумағында жайылымдардың орналасу схемасы (картасы)

Талдыбұлақ ауылдық округі



Шартты белгілер:

 Ауыл шаруашылық санатындағы жерлердің шабындығы

 Елді мекендердің жер санаттары жайылымдары

 Ауылдық округ шекаралары


Сырым ауданы бойынша
2021-2022 жылдарға арналған
жайылымдарды басқару және
оларды пайдалану жөніндегі
жоспарға 14-қосымша


Құқық белгілейтін құжаттар негізінде жер санаттары, жер учаскелерінің меншік иелері және жер пайдаланушылар бөлінісінде әкімшілік-аумақтық бірлік аумағында жайылымдардың орналасу схемасы (қартасы)


Шолақаңқаты ауылдық округі



Шартты белгілер:

 Ауыл шаруашылық санатындағы жерлердің шабындығы

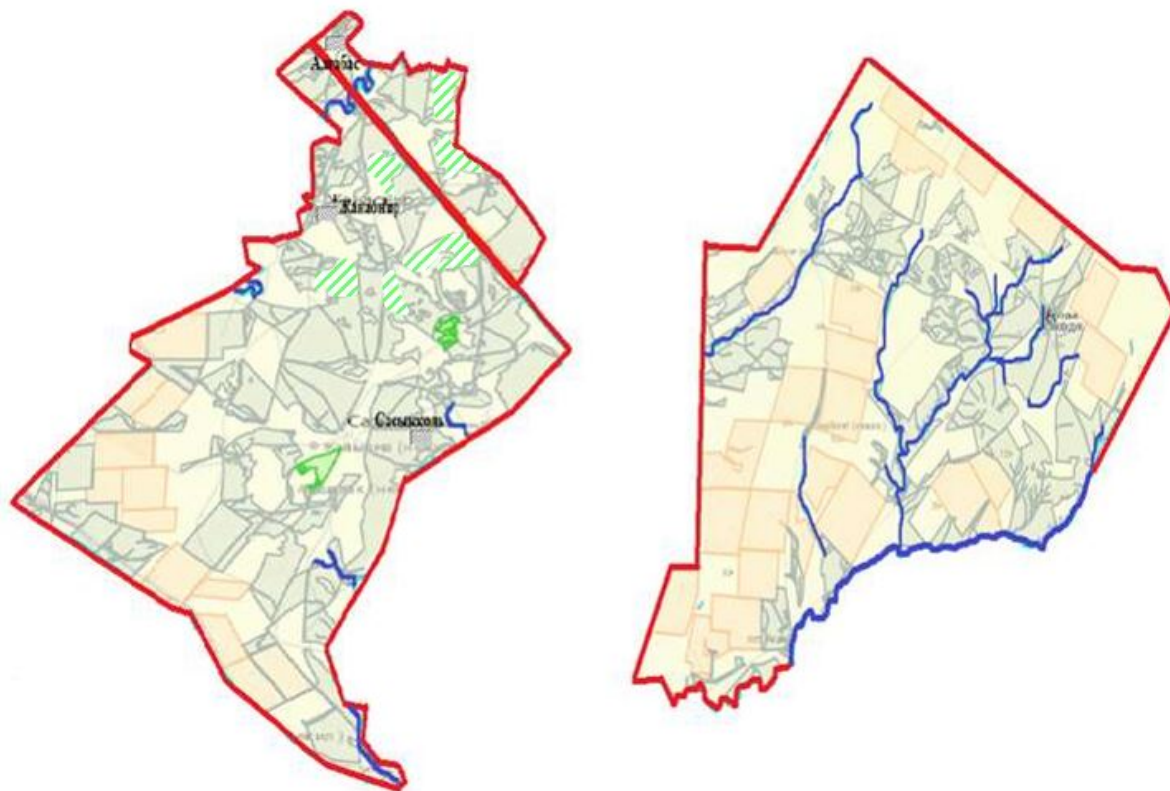
 Елді мекендердің жер санаттары жайылымдары








 Ауылдық округ шекаралары

Сырым ауданы бойынша
2021-2022 жылдарға арналған
жайылымдарды басқару және
оларды пайдалану жөніндегі
жоспарға 15-қосымша

Жайылым айналымдарының қолайлы схемалары

Алғабас ауылдық округі



- Шартты белгілер:
-  Ауылдық округ шекаралары
 -  Табиғи жайылымдар
 -  Елді мекендер
 -  Көлдер, езендер, тоғандар, мал суаратынорындар және басқа су көздері
 -  Жайылым №
 -  Жайылымдардың маусымдық бағыттары және ауылшаруашылығы жануарларының қозғалуы
 -  Жайылым пайдаланушыларға су көздеріне жету жолдары





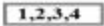


Сырым ауданы бойынша
2021-2022 жылдарға арналған
жайылымдарды басқару және
оларды пайдалану жөніндегі
жоспарға 16-қосымша

Жайылым айналымдарының қолайлы схемалары

Аралтөбе ауылдық округі



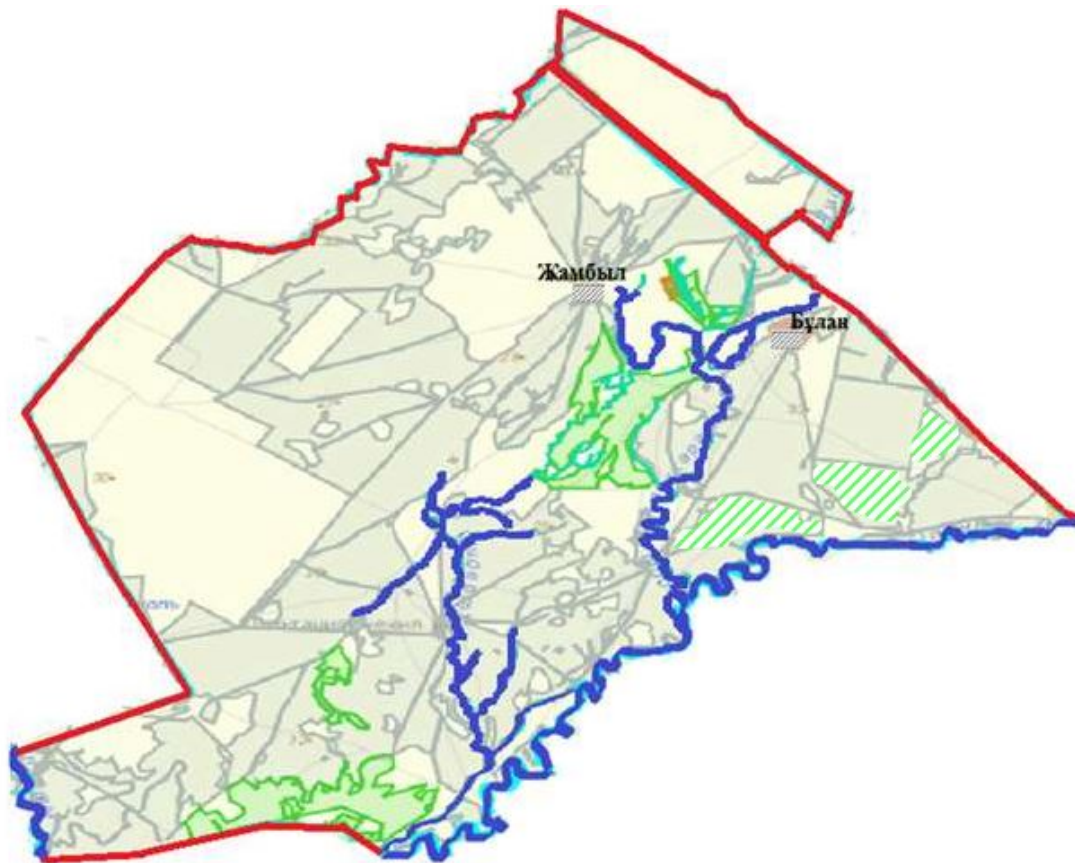
Шартты белгілер:

-  Ауылдық округ шекаралары
-  Табиғи жайылымдар
-  Елді мекендер
-  Көлдер, езендер, тоғандар, мал суаратынорындар және басқа су көздері
-  Жайылым №
-  Жайылымдардың маусымдық бағыттары және ауылшаруашылығы жануарларының қозғалуы
-  Жайылым пайдаланушыларға су көздеріне жету жолдары








Сырым ауданы бойынша
2021-2022 жылдарға арналған

Жайылым айналымдарының қолайлы схемалары

Бұлан ауылдық округі

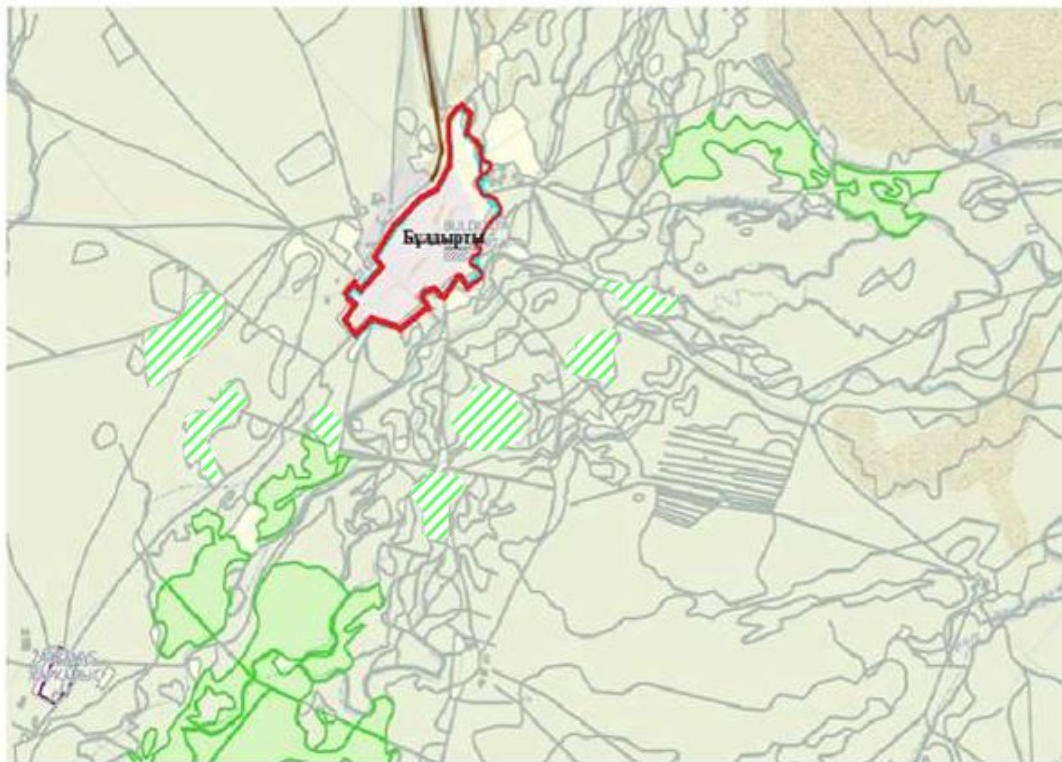


Шартты белгілер:








-  Ауылдық округ шекаралары
-  Табиғи жайылымдар
-  Елді мекендер
-  Көлдер, өзендер, тоғандар, мал суаратынорындар және басқа су көздері
-  Жайылым №
-  Жайылымдардың маусымдық бағыттары және ауылшаруашылығы жануарларының қозғалуы
-  Жайылым пайдаланушыларға су көздеріне жету жолдары

Жайылым айналымдарының қолайлы схемалары

Бұлдырты ауылдық округі

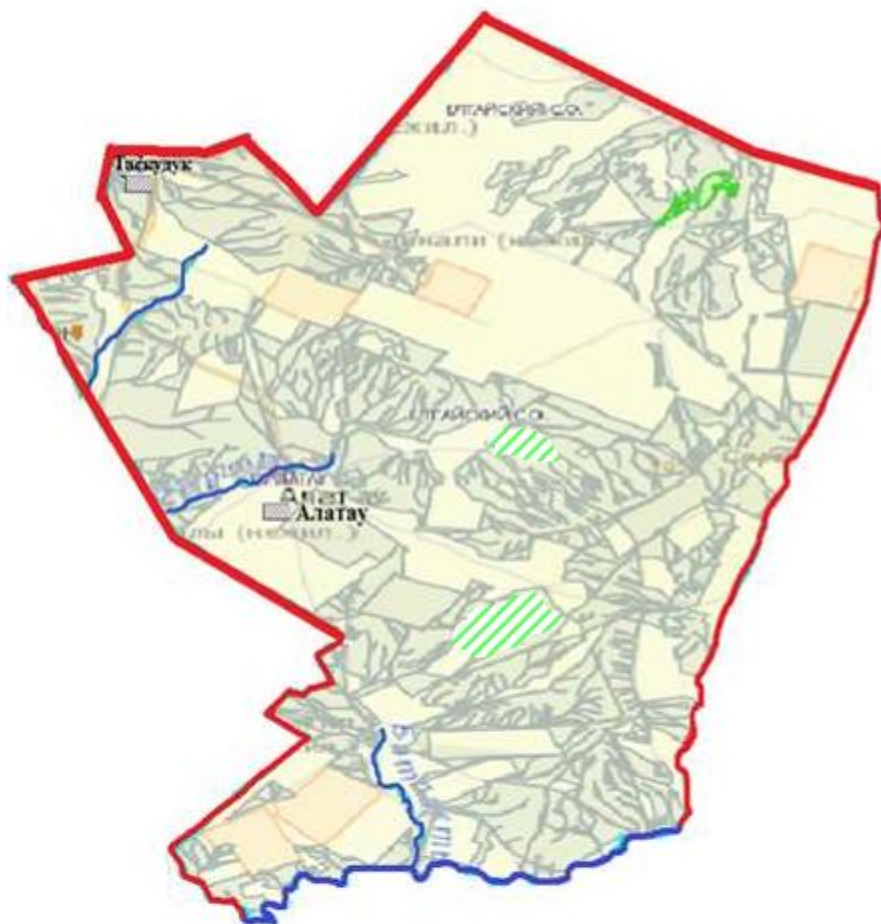


Шартты белгілер:








-  Ауылдық округ шекаралары
-  Табиғи жайылымдар
-  Елді мекендер
-  Көлдер, өзендер, тоғандар, мал суаратынорындар және басқа су көздері
-  Жайылым №
-  Жайылымдардың маусымдық бағыттары және ауылшаруашылығы жануарларының қозғалуы
-  Жайылым пайдаланушыларға су көздеріне жету жолдары

Жайылым айналымдарының қолайлы схемалары

Елтай ауылдық округі



Шартты белгілер:





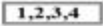


-  Ауылдық округ шекаралары
-  Табиғи жайылымдар
-  Елді мекендер
-  Көлдер, өзендер, тоғандар, мал суаратынорындар және басқа су көздері
-  Жайылым №
-  Жайылымдардың маусымдық бағыттары және ауылшаруашылығы жануарларының қозғалуы
-  Жайылым пайдаланушыларға су көздеріне жету жолдары

Жайылым айналымдарының қолайлы схемалары

Жетікөл ауылдық округі



Шартты белгілер:

-  Ауылдық округ шекаралары
-  Табиғи жайылымдар
-  Елді мекендер
-  Көлдер, өзендер, тоғандар, мал суаратынорындар және басқа су көздері
-  Жайылым №
-  Жайылымдардың маусымдық бағыттары және ауылшаруашылығы жануарларының қозғалуы
-  Жайылым пайдаланушыларға су көздеріне жету жолдары








Сырым ауданы бойынша
2021-2022 жылдарға арналған
жайылымдарды басқару және
оларды пайдалану жөніндегі
жоспарға 21-қосымша

Жайылым айналымдарының қолайлы схемалары

Жосалы ауылдық округі



Шартты белгілер:

-  Ауылдық округ шекаралары
-  Табиғи жайылымдар
-  Елді мекендер
-  Көлдер, езендер, тоғандар, мал суаратынорындар және басқа су көздері
-  Жайылым №
-  Жайылымдардың маусымдық бағыттары және ауылшаруашылығы жануарларының қозғалуы
-  Жайылым пайдаланушыларға су көздеріне жету жолдары





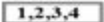


Сырым ауданы бойынша
2021-2022 жылдарға арналған

Жайылым айналымдарының қолайлы схемалары

Жымпиты ауылдық округі



Шартты белгілер:





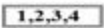


-  Ауылдық округ шекаралары
-  Табиғи жайылымдар
-  Елді мекендер
-  Көлдер, өзендер, тоғандар, мал суаратынорындар және басқа су көздері
-  Жайылым №
-  Жайылымдардың маусымдық бағыттары және ауылшаруашылығы жануарларының қозғалуы
-  Жайылым пайдаланушыларға су көздеріне жету жолдары

Жайылым айналымдарының қолайлы схемалары

Қособа ауылдық округі



Шартты белгілер:

-  Ауылдық округ шекаралары
-  Табиғи жайылымдар
-  Елді мекендер
-  Көлдер, өзендер, тоғандар, мал суаратынорындар және басқа су көздері
-  Жайылым №
-  Жайылымдардың маусымдық бағыттары және ауылшаруашылығы жануарларының қозғалуы
-  Жайылым пайдаланушыларға су көздеріне жету жолдары

оларды пайдалану жөніндегі
жоспарға 24-қосымша

Жайылым айналымдарының қолайлы схемалары

Сарой ауылдық округі



Шартты белгілер:

- Ауылдық округ шекаралары
- Табиғи жайылымдар
- Елді мекендер
- Көлдер, өзендер, тоғандар, мал суаратынорындар және басқа су көздері
- 1,2,3,4 Жайылым №
- Жайылымдардың маусымдық бағыттары және ауылшаруашылығы жануарларының қозғалуы
- Жайылым пайдаланушыларға су көздеріне жету жолдары





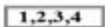


Сырым ауданы бойынша
2021-2022 жылдарға арналған
жайылымдарды басқару және
оларды пайдалану жөніндегі
жоспарға 25-қосымша

Жайылым айналымдарының қолайлы схемалары

Талдыбұлақ ауылдық округі



Шартты белгілер:

-  Ауылдық округ шекаралары
-  Табиғи жайылымдар
-  Елді мекендер
-  Көлдер, өзендер, тоғандар, мал суаратынорындар және басқа су көздері
-  Жайылым №
-  Жайылымдардың маусымдық бағыттары және ауылшаруашылығы жануарларының қозғалуы
-  Жайылым пайдаланушыларға су көздеріне жету жолдары

жайылымдарды басқару және
оларды пайдалану жөніндегі
жоспарға 26-қосымша

Жайылым айналымдарының қолайлы схемалары

Шолақаңқаты ауылдық округі



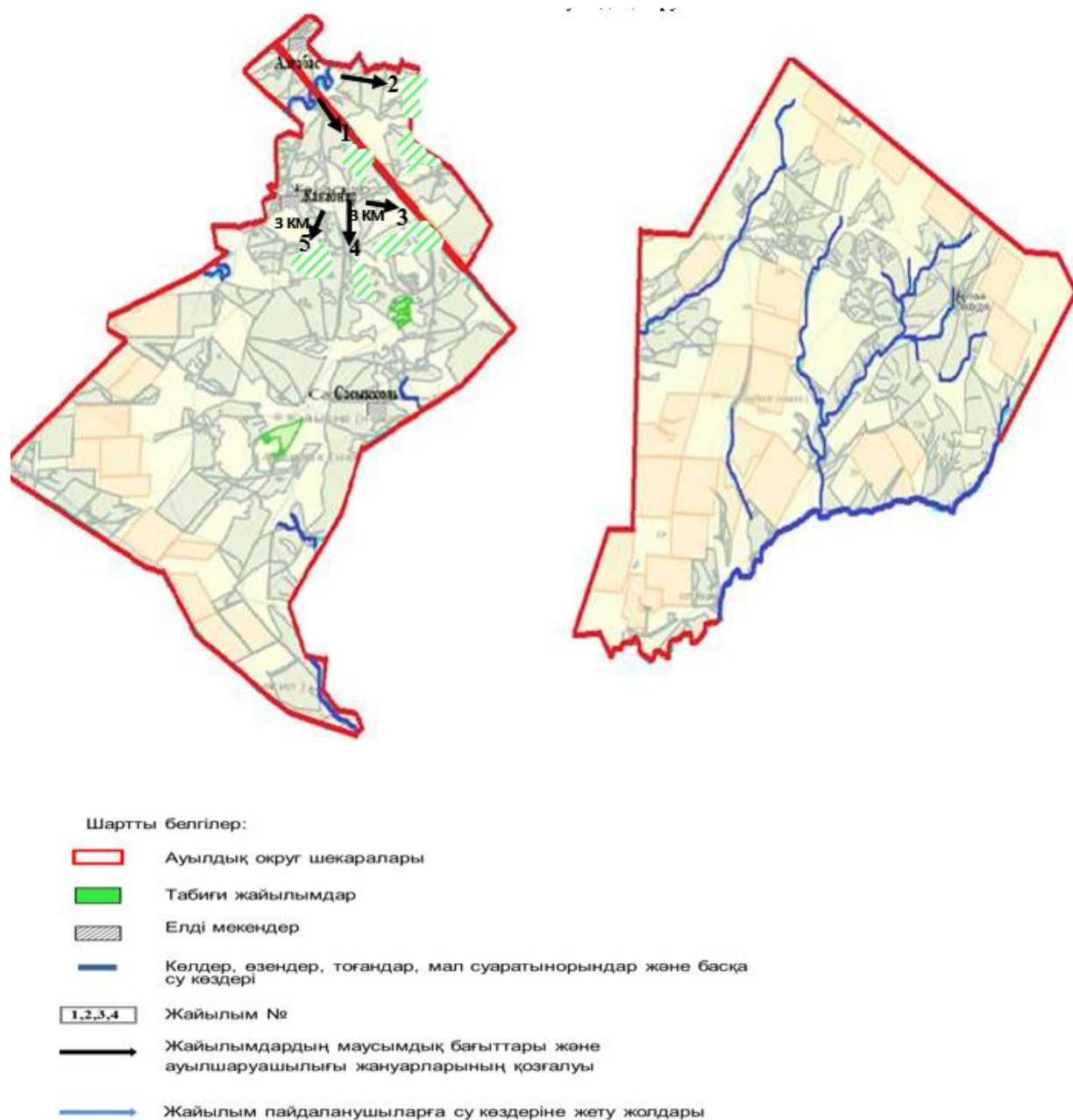
Шартты белгілер:

- Ауылдық округ шекаралары
- Табиғи жайылымдар
- Елді мекендер
- Көлдер, езендер, тоғандар, мал суаратынорындар және басқа су көздері
- 1,2,3,4 Жайылым №
- Жайылымдардың маусымдық бағыттары және ауылшаруашылығы жануарларының қозғалуы
- Жайылым пайдаланушыларға су көздеріне жету жолдары

Сырым ауданы бойынша
2021-2022 жылдарға арналған
жайылымдарды басқару және
оларды пайдалану жөніндегі
жоспарға 27-қосымша

Жайылымдардың, оның ішінде маусымдық жайылымдардың сыртқы және ішкі шекаралары мен алаңдары, жайылымдық инфрақұрылым объектілері белгіленген картасы

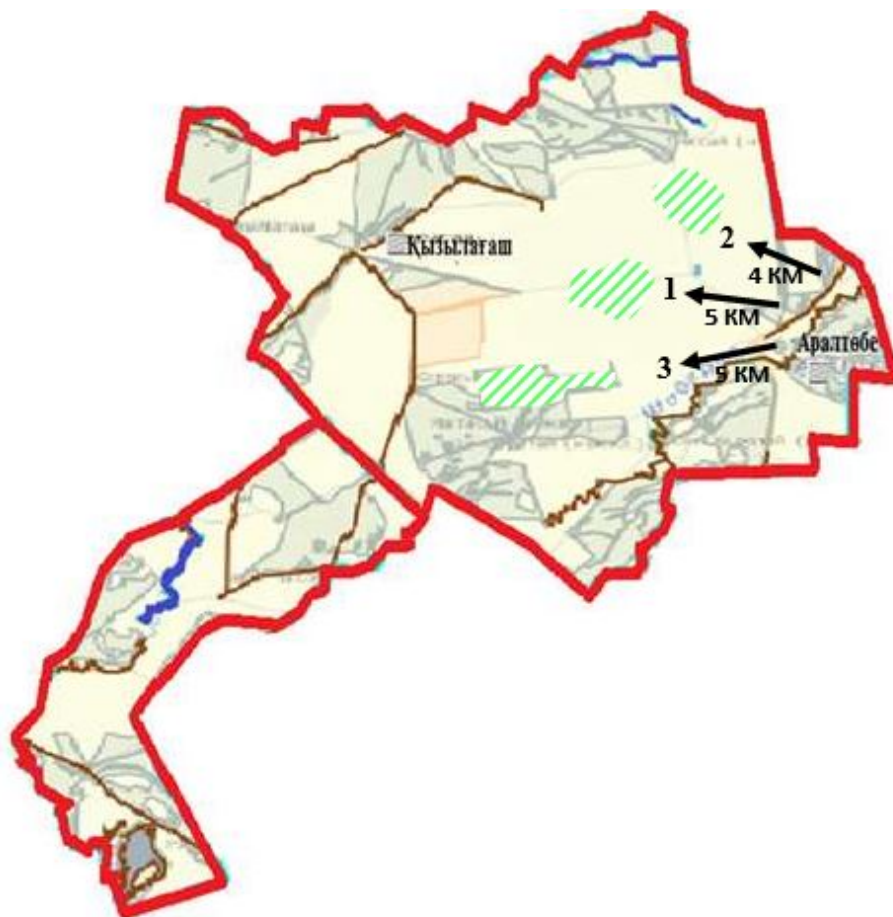
Алғабас ауылдық округі










Сырым ауданы бойынша
2021-2022 жылдарға арналған
жайылымдарды басқару және
оларды пайдалану жөніндегі
жоспарға 28-қосымша

Жайылымдардың, оның ішінде маусымдық жайылымдардың сыртқы және ішкі шекаралары мен алаңдары, жайылымдық инфрақұрылым объектілері белгіленген картасы

Аралтөбе ауылдық округі



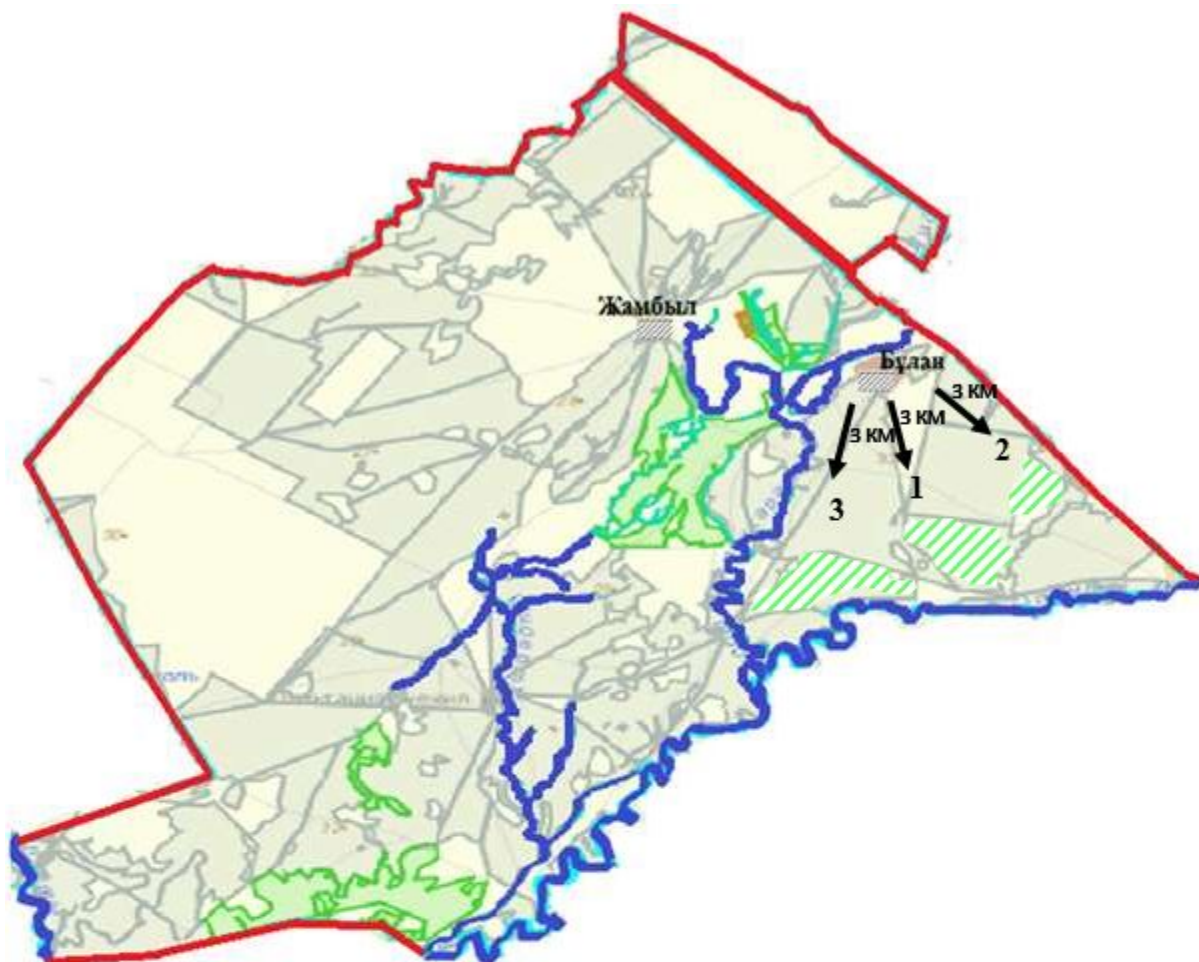
Шартты белгілер:

-  Ауылдық округ шекаралары
-  Табиғи жайылымдар
-  Елді мекендер
-  Көлдер, өзендер, тоғандар, мал суаратынорындар және басқа су көздері
-  Жайылым №
-  Жайылымдардың маусымдық бағыттары және ауылшаруашылығы жануарларының қозғалуы
-  Жайылым пайдаланушыларға су көздеріне жету жолдары








Сырым ауданы бойынша
2021-2022 жылдарға арналған
жайылымдарды басқару және
оларды пайдалану жөніндегі
жоспарға 29-қосымша

Жайылымдардың, оның ішінде маусымдық жайылымдардың сыртқы және ішкі шекаралары мен алаңдары, жайылымдық инфрақұрылым объектілері белгіленген картасы

Бұлан ауылдық округі

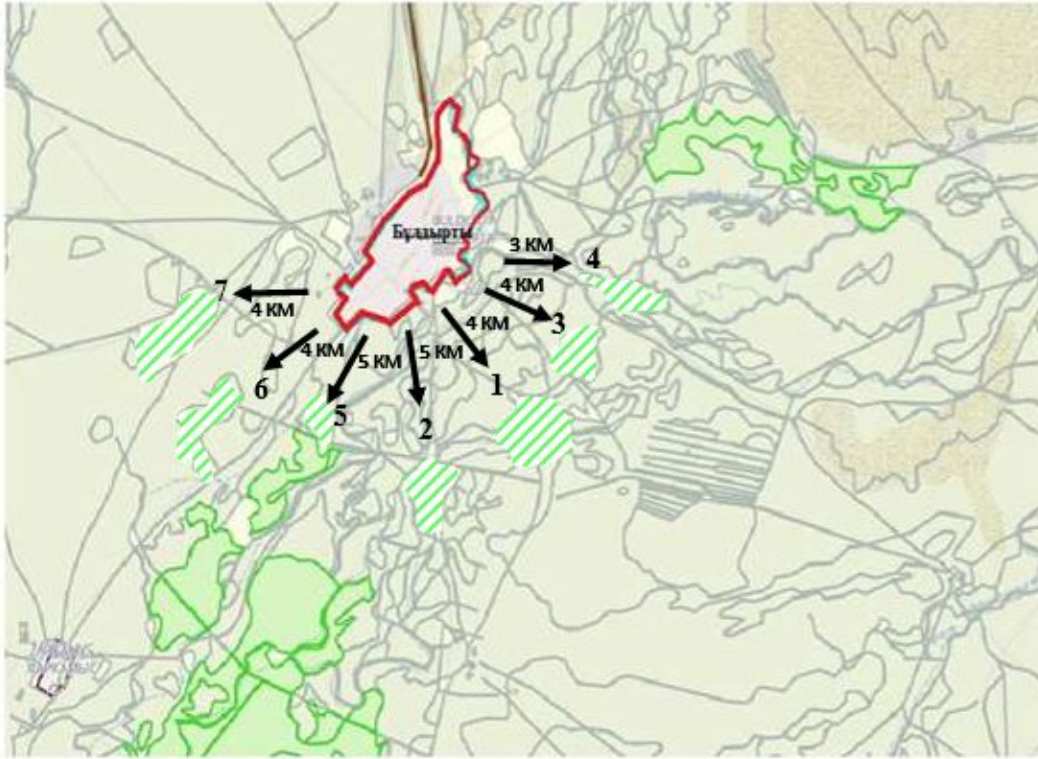


Шартты белгілер:








-  Ауылдық округ шекаралары
-  Табиғи жайылымдар
-  Елді мекендер
-  Көлдер, езендер, тоғандар, мал суаратынорындар және басқа су көздері
-  Жайылым №
-  Жайылымдардың маусымдық бағыттары және ауылшаруашылығы жануарларының қозғалуы
-  Жайылым пайдаланушыларға су көздеріне жету жолдары

Жайылымдардың, оның ішінде маусымдық жайылымдардың сыртқы және ішкі шекаралары мен аландары, жайылымдық инфрақұрылым объектілері белгіленген картасы

Бұлдырты ауылдық округі



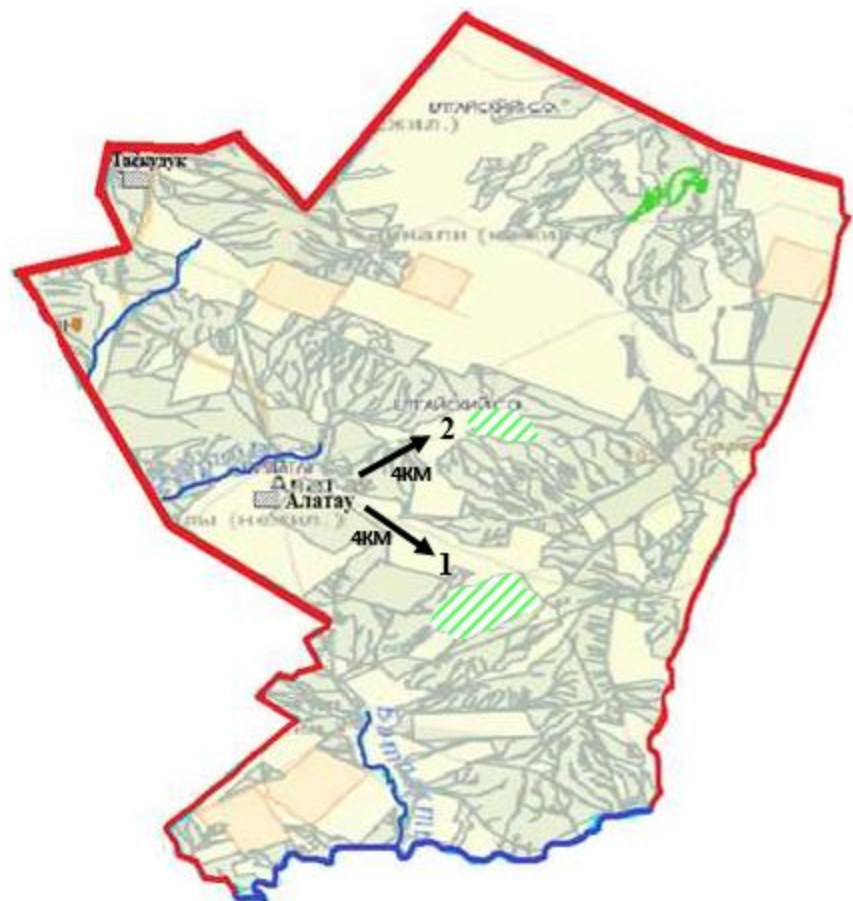
Шартты белгілер:

-  Ауылдық округ шекаралары
-  Табиғи жайылымдар
-  Елді мекендер
-  Көлдер, өзендер, тоғандар, мал суаратынорындар және басқа су көздері
-  Жайылым №
-  Жайылымдардың маусымдық бағыттары және ауылшаруашылығы жануарларының қозғалуы
-  Жайылым пайдаланушыларға су көздеріне жету жолдары

Сырым ауданы бойынша
2021-2022 жылдарға арналған
жайылымдарды басқару және
оларды пайдалану жөніндегі
жоспарға 31-қосымша

**Жайылымдардың, оның ішінде маусымдық жайылымдардың сыртқы және ішкі шекаралары
мен алаңдары, жайылымдық инфрақұрылым объектілері белгіленген картасы**

Елтай ауылдық округі



Шартты белгілер:

- Ауылдық округ шекаралары
- Табиғи жайылымдар
- Елді мекендер
- Көлдер, езендер, тоғандар, мал суаратынорындар және басқа су көздері
- 1,2,3,4 Жайылым №
- Жайылымдардың маусымдық бағыттары және ауылшаруашылығы жануарларының қозғалуы
- Жайылым пайдаланушыларға су көздеріне жету жолдары








Сырым ауданы бойынша
2021-2022 жылдарға арналған
жайылымдарды басқару және
оларды пайдалану жөніндегі
жоспарға 32-қосымша

Жайылымдардың, оның ішінде маусымдық жайылымдардың сыртқы және ішкі шекаралары мен аландары, жайылымдық инфрақұрылым объектілері белгіленген картасы

Жетікөл ауылдық округі



Шартты белгілер:

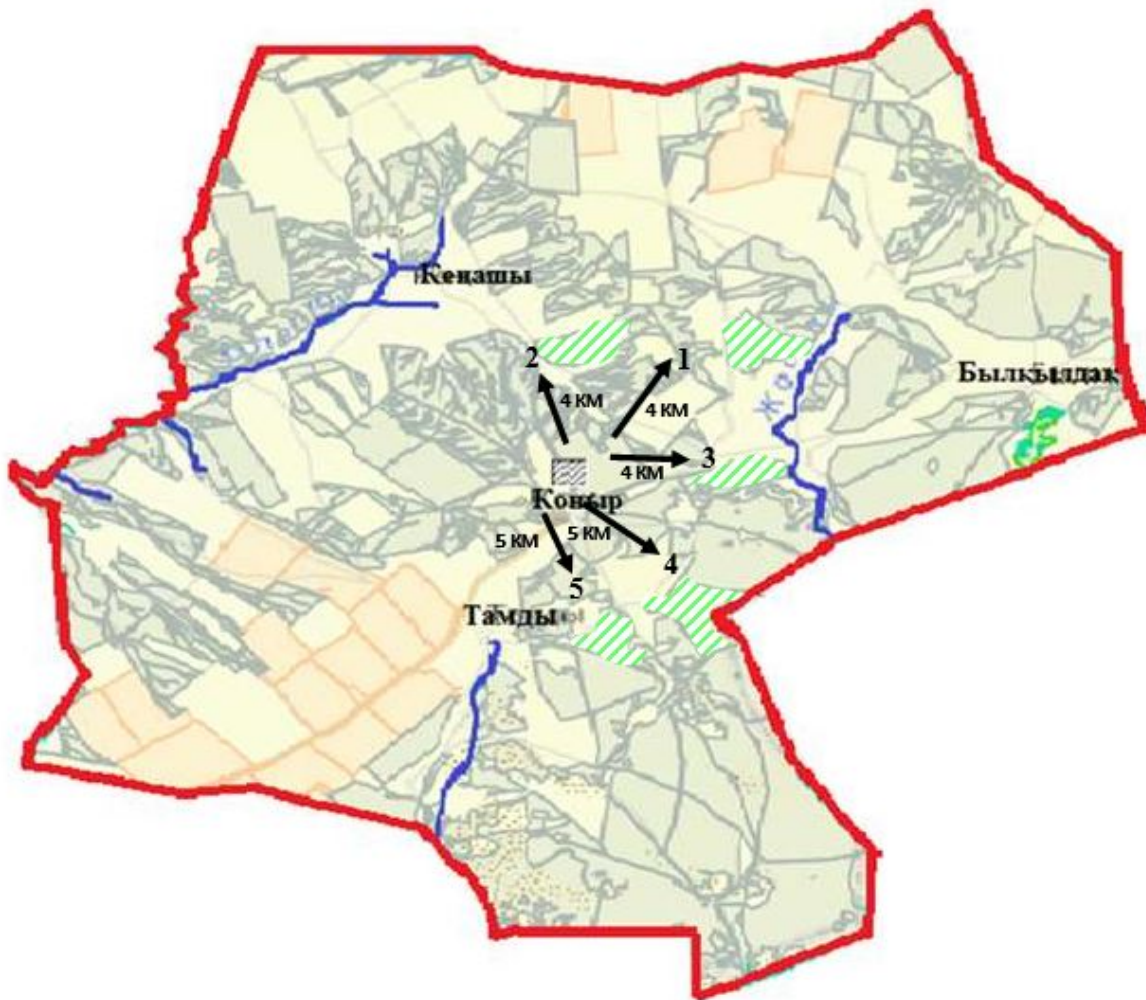
-  Ауылдық округ шекаралары
-  Табиғи жайылымдар
-  Елді мекендер
-  Көлдер, өзендер, тоғандар, мал суаратынорындар және басқа су көздері
-  Жайылым №
-  Жайылымдардың маусымдық бағыттары және ауылшаруашылығы жануарларының қозғалуы
-  Жайылым пайдаланушыларға су көздеріне жету жолдары

Сырым ауданы бойынша
2021-2022 жылдарға арналған

жайылымдарды басқару және
оларды пайдалану жөніндегі
жоспарға 33-қосымша

**Жайылымдардың, оның ішінде маусымдық жайылымдардың сыртқы және ішкі шекаралары
мен алаңдары, жайылымдық инфрақұрылым объектілері белгіленген картасы**

Жосалы ауылдық округі



Шартты белгілер:

- Ауылдық округ шекаралары
- Табиғи жайылымдар
- Елді мекендер
- Көлдер, өзендер, тоғандар, мал суаратынорындар және басқа су көздері
- 1,2,3,4 Жайылым №
- Жайылымдардың маусымдық бағыттары және ауылшаруашылығы жануарларының қозғалуы
- Жайылым пайдаланушыларға су көздеріне жету жолдары








Сырым ауданы бойынша
2021-2022 жылдарға арналған
жайылымдарды басқару және
оларды пайдалану жөніндегі
жоспарға 34-қосымша

Жайылымдардың, оның ішінде маусымдық жайылымдардың сыртқы және ішкі шекаралары мен алаңдары, жайылымдық инфрақұрылым объектілері белгіленген картасы

Жымпиты ауылдық округі



Шартты белгілер:

-  Ауылдық округ шекаралары
-  Табиғи жайылымдар
-  Елді мекендер
-  Көлдер, өзендер, тоғандар, мал суаратынорындар және басқа су көздері
-  Жайылым №
-  Жайылымдардың маусымдық бағыттары және ауылшаруашылығы жануарларының қозғалуы
-  Жайылым пайдаланушыларға су көздеріне жету жолдары





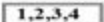


Сырым ауданы бойынша
2021-2022 жылдарға арналған
жайылымдарды басқару және
оларды пайдалану жөніндегі
жоспарға 35-қосымша

Жайылымдардың, оның ішінде маусымдық жайылымдардың сыртқы және ішкі шекаралары мен алаңдары, жайылымдық инфрақұрылым объектілері белгіленген картасы

Қособа ауылдық округі



Шартты белгілер:

-  Ауылдық округ шекаралары
-  Табиғи жайылымдар
-  Елді мекендер
-  Көлдер, өзендер, тоғандар, мал суаратынорындар және басқа су көздері
-  Жайылым №
-  Жайылымдардың маусымдық бағыттары және ауылшаруашылығы жануарларының қозғалуы
-  Жайылым пайдаланушыларға су көздеріне жету жолдары

Сырым ауданы бойынша
2021-2022 жылдарға арналған
жайылымдарды басқару және
оларды пайдалану жөніндегі
жоспарға 36-қосымша

Жайылымдардың, оның ішінде маусымдық жайылымдардың сыртқы және ішкі шекаралары мен алаңдары, жайылымдық инфрақұрылым объектілері белгіленген картасы

Сарой ауылдық округі



Шартты белгілер:

- Ауылдық округ шекаралары
- Табиғи жайылымдар
- Елді мекендер
- Көлдер, өзендер, тоғандар, мал суаратынорындар және басқа су көздері
- 1,2,3,4 Жайылым №
- Жайылымдардың маусымдық бағыттары және ауылшаруашылығы жануарларының қозғалуы
- Жайылым пайдаланушыларға су көздеріне жету жолдары








Сырым ауданы бойынша
2021-2022 жылдарға арналған
жайылымдарды басқару және
оларды пайдалану жөніндегі
жоспарға 37-қосымша

Жайылымдардың, оның ішінде маусымдық жайылымдардың сыртқы және ішкі шекаралары мен алаңдары, жайылымдық инфрақұрылым объектілері белгіленген картасы

Талдыбұлақ ауылдық округі



Шартты белгілер:

-  Ауылдық округ шекаралары
-  Табиғи жайылымдар
-  Елді мекендер
-  Көлдер, өзендер, тоғандар, мал суаратынорындар және басқа су көздері
-  Жайылым №
-  Жайылымдардың маусымдық бағыттары және ауылшаруашылығы жануарларының қозғалуы
-  Жайылым пайдаланушыларға су көздеріне жету жолдары

Сырым ауданы бойынша
2021-2022 жылдарға арналған
жайылымдарды басқару және
оларды пайдалану жөніндегі
жоспарға 38-қосымша

**Жайылымдардың, оның ішінде маусымдық жайылымдардың сыртқы және ішкі шекаралары
мен алаңдары, жайылымдық инфрақұрылым объектілері белгіленген картасы**

Шолақаңқаты ауылдық округі

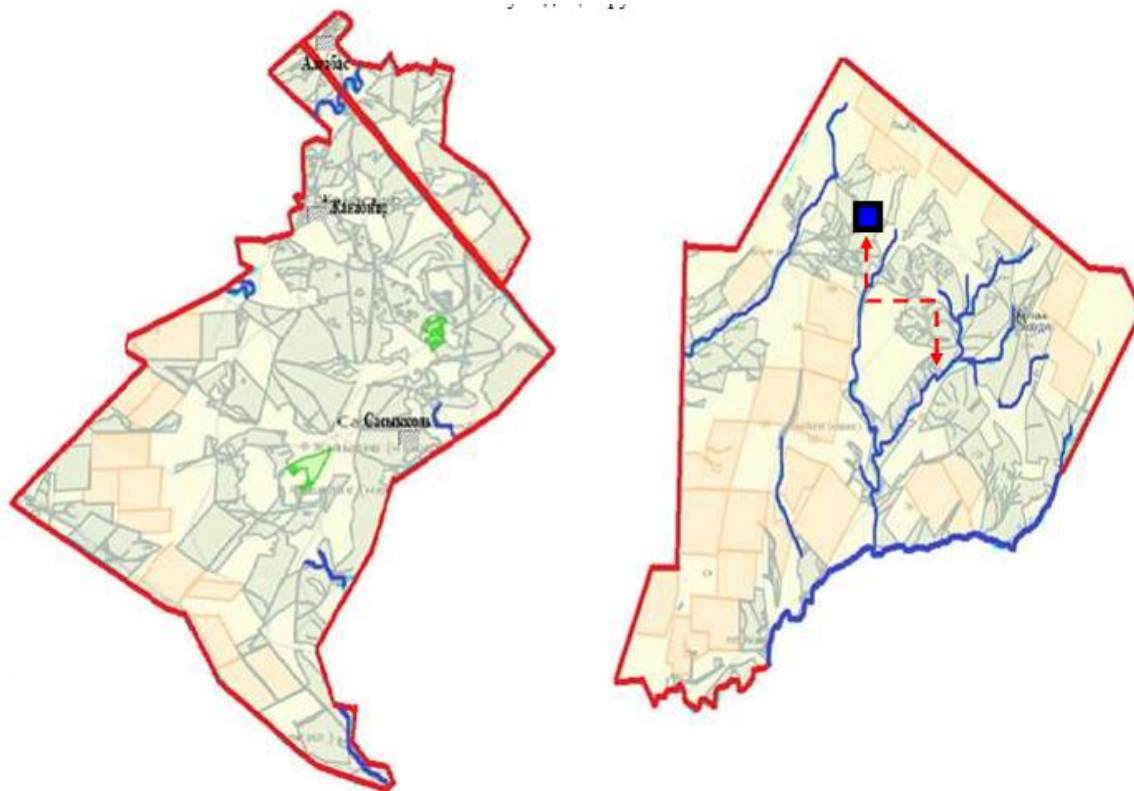


- Шартты белгілер:
- Ауылдық округ шекаралары
 - Табиғи жайылымдар
 - Елді мекендер
 - Көлдер, өзендер, тоғандар, мал суаратынорындар және басқа су көздері
 - 1,2,3,4 Жайылым №
 - Жайылымдардың маусымдық бағыттары және ауылшаруашылығы жануарларының қозғалуы
 - Жайылым пайдаланушыларға су көздеріне жету жолдары





Сырым ауданы бойынша
2021-2022 жылдарға арналған
жайылымдарды басқару және
оларды пайдалану жөніндегі
жоспарға 39-қосымша

Жайылым пайдаланушылардың су тұтыну нормасына сәйкес жасалған су көздеріне (көлдерге, өзендерге, тоғандарға, апандарға, суару немесе суландыру каналдарына, құбырлы немесе шахталы құдықтарға) қол жеткізу схемасы

Алғабас ауылдық округі



Шартты белгілер:

-  Көлдер, өзендер, тоғандар, мал суаратынорындар және басқа су көздері
-  Құдықтар
-  Каналдар,өзендер
-  Су көздеріне қол жеткізу схемасы





Сырым ауданы бойынша
2021-2022 жылдарға арналған
жайылымдарды басқару және
оларды пайдалану жөніндегі
жоспарға 40-қосымша

Жайылым пайдаланушылардың су тұтыну нормасына сәйкес жасалған су көздеріне (көлдерге, өзендерге, тоғандарға, апандарға, суару немесе суландыру каналдарына, құбырлы немесе шахталы құдықтарға) қол жеткізу схемасы

Аралтөбе ауылдық округі



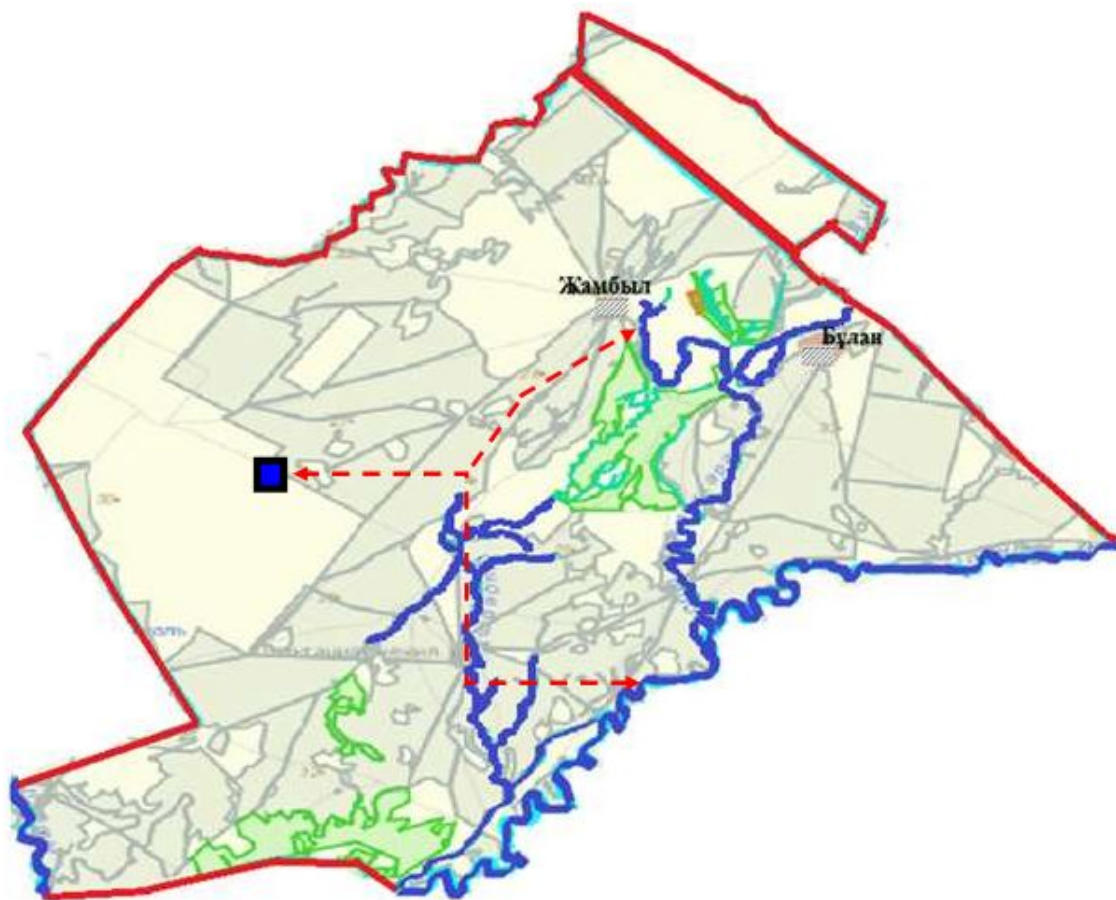
Шартты белгілер:

-  Көлдер, өзендер, тоғандар, мал суаратын орындар және басқа су көздері
-  Құдықтар
-  Каналдар, өзендер
-  Су көздеріне қол жеткізу схемасы





Сырым ауданы бойынша
2021-2022 жылдарға арналған

Жайылым пайдаланушылардың су тұтыну нормасына сәйкес жасалған су көздеріне (көлдерге, өзендерге, тоғандарға, апандарға, суару немесе суландыру каналдарына, құбырлы немесе шахталы құдықтарға) қол жеткізу схемасы

Бұлан ауылдық округі



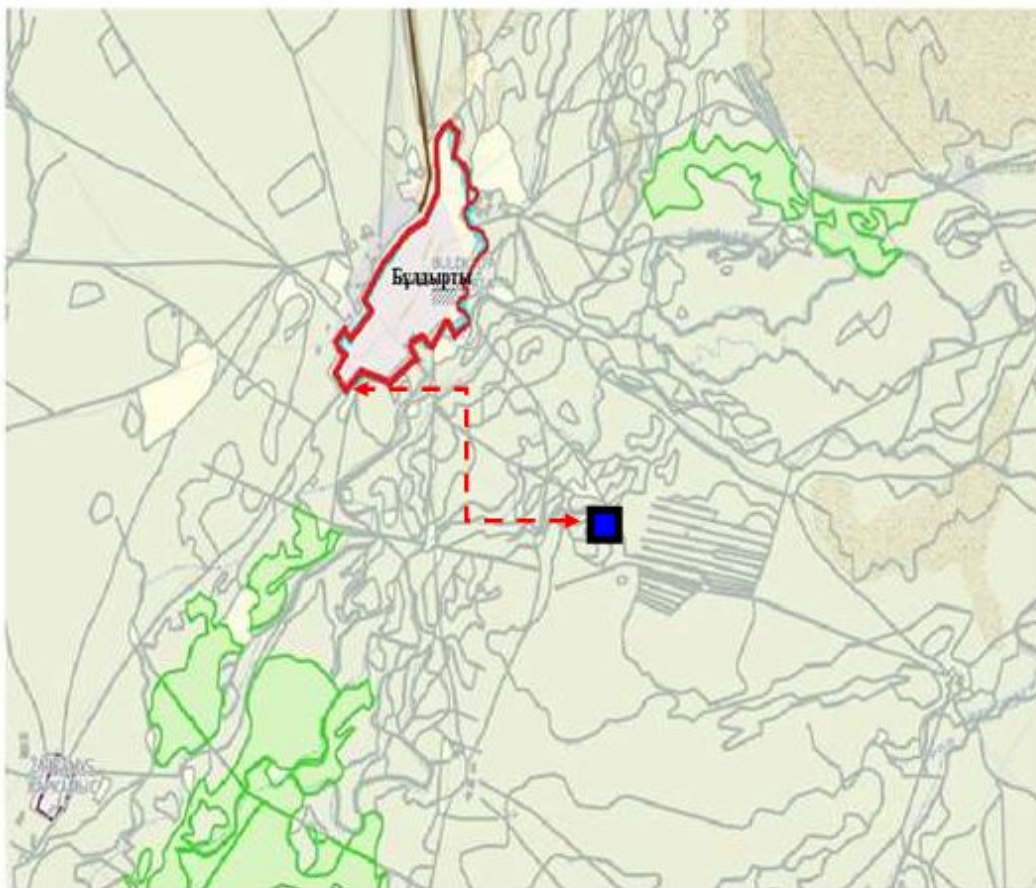
Шартты белгілер:

-  Көлдер, өзендер, тоғандар, мал суаратынорындар және басқа су көздері
-  Құдықтар
-  Каналдар,өзендер
-  Су көздеріне қол жеткізу схемасы





Сырым ауданы бойынша
2021-2022 жылдарға арналған
жайылымдарды басқару және
оларды пайдалану жөніндегі
жоспарға 42-қосымша

Жайылым пайдаланушылардың су тұтыну нормасына сәйкес жасалған су көздеріне (көлдерге, өзендерге, тоғандарға, апандарға, суару немесе суландыру каналдарына, құбырлы немесе шахталы құдықтарға) қол жеткізу схемасы

Бұлдырты ауылдық округі



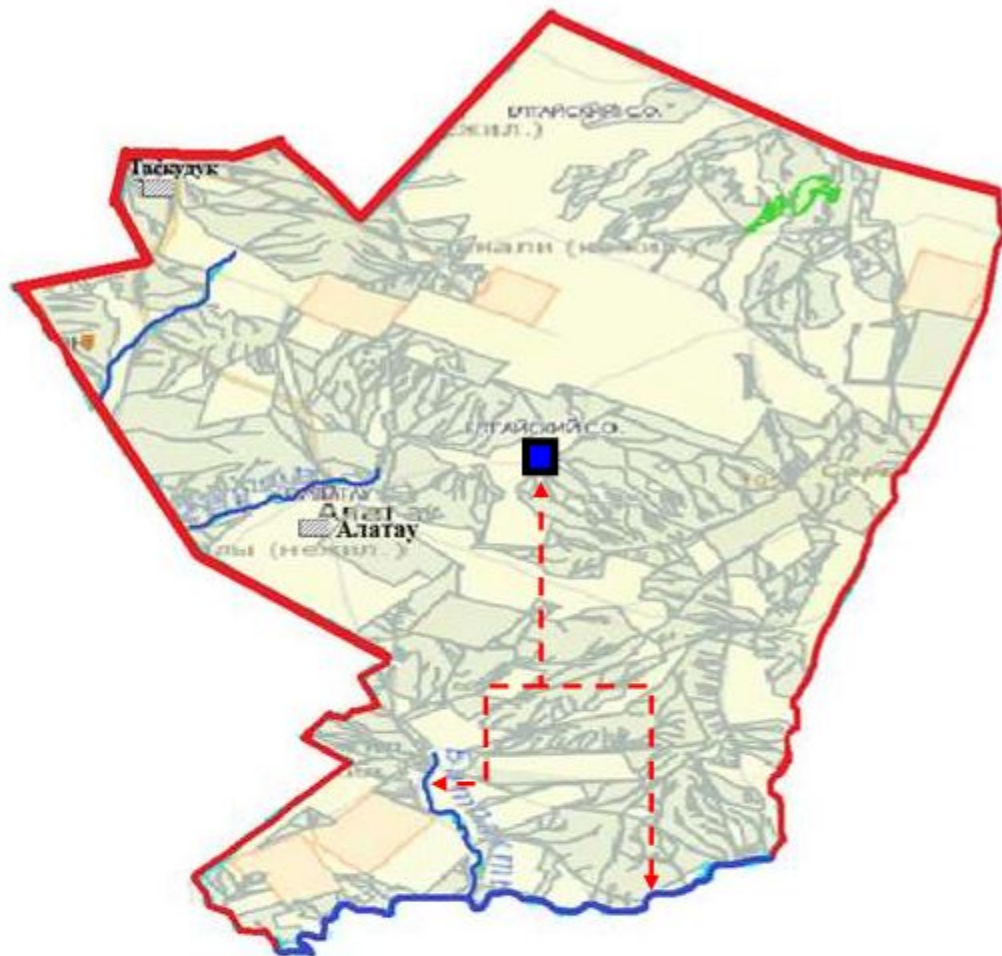
Шартты белгілер:

-  Көлдер, өзендер, тоғандар, мал суаратынорындар және басқа су көздері
-  Құдықтар
-  Каналдар, өзендер
-  Су көздеріне қол жеткізу схемасы





Сырым ауданы бойынша
2021-2022 жылдарға арналған
жайылымдарды басқару және
оларды пайдалану жөніндегі
жоспарға 43-қосымша

Жайылым пайдаланушылардың су тұтыну нормасына сәйкес жасалған су көздеріне (көлдерге, өзендерге, тоғандарға, апандарға, суару немесе суландыру каналдарына, құбырлы немесе шахталы құдықтарға) қол жеткізу схемасы

Елтай ауылдық округі



Шартты белгілер:

-  Көлдер, өзендер, тоғандар, мал суаратынорындар және басқа су көздері
-  Құдықтар
-  Каналдар,өзендер
-  Су көздеріне қол жеткізу схемасы





Сырым ауданы бойынша
2021-2022 жылдарға арналған
жайылымдарды басқару және
оларды пайдалану жөніндегі
жоспарға 44-қосымша

Жайылым пайдаланушылардың су тұтыну нормасына сәйкес жасалған су көздеріне (көлдерге, өзендерге, тоғандарға, апандарға, суару немесе суландыру каналдарына, құбырлы немесе шахталы құдықтарға) қол жеткізу схемасы

Жетікөл ауылдық округі

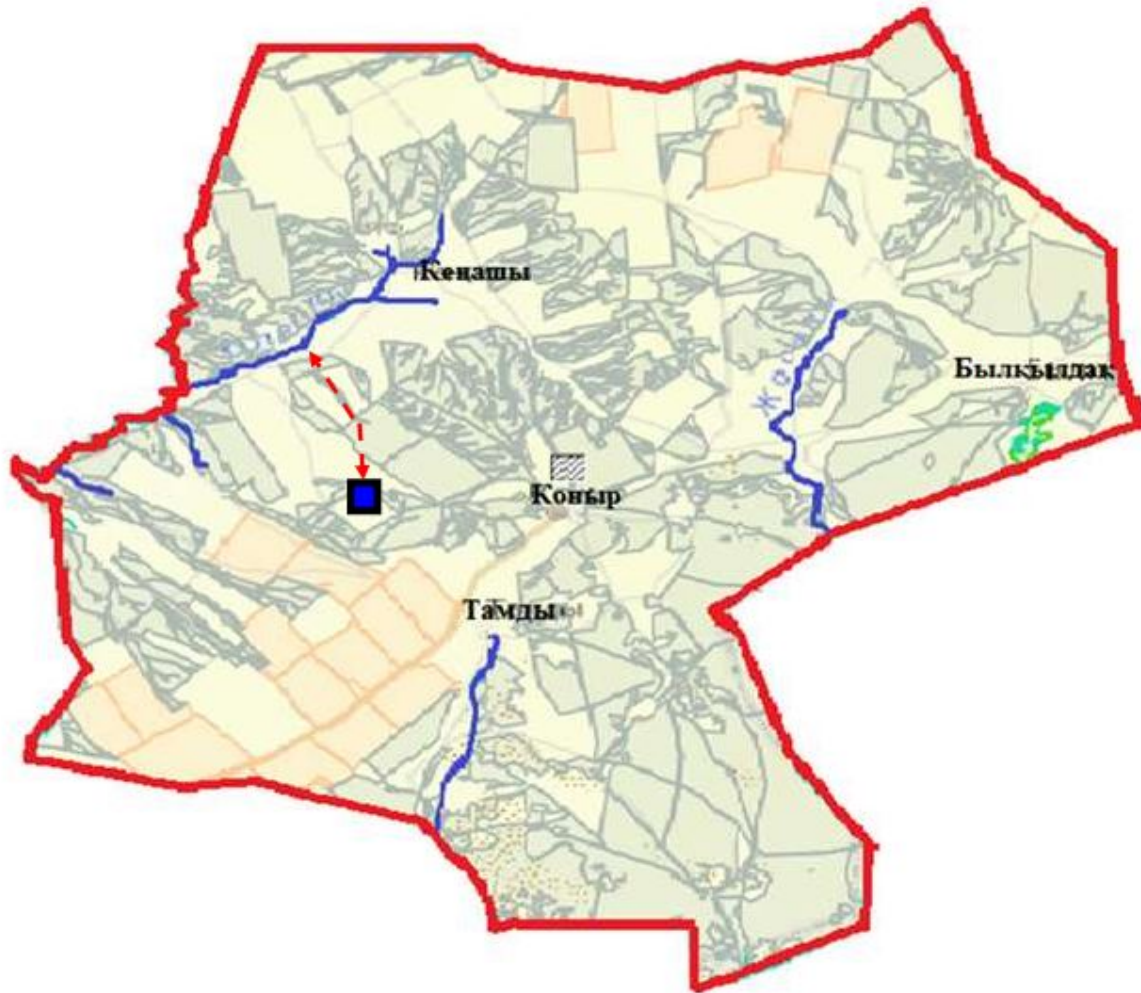


Шартты белгілер:





-  Көлдер, өзендер, тоғандар, мал суаратынорындар және басқа су көздері
-  Құдықтар
-  Каналдар,өзендер
-  Су көздеріне қол жеткізу схемасы

Жайылым пайдаланушылардың су тұтыну нормасына сәйкес жасалған су көздеріне (көлдерге, өзендерге, тоғандарға, апандарға, суару немесе суландыру каналдарына, құбырлы немесе шахталы құдықтарға) қол жеткізу схемасы

Жосалы ауылдық округі



Шартты белгілер:

-  Көлдер, өзендер, тоғандар, мал суаратынорындар және басқа су көздері
-  Құдықтар
-  Каналдар,өзендер
-  Су көздеріне қол жеткізу схемасы





Сырым ауданы бойынша
2021-2022 жылдарға арналған
жайылымдарды басқару және
оларды пайдалану жөніндегі
жоспарға 46-қосымша

Жайылым пайдаланушылардың су тұтыну нормасына сәйкес жасалған су көздеріне (көлдерге, өзендерге, тоғандарға, апандарға, суару немесе суландыру каналдарына, құбырлы немесе шахталы құдықтарға) қол жеткізу схемасы

Жымпиты ауылдық округі



Шартты белгілер:

-  Көлдер, өзендер, тоғандар, мал суаратынорындар және басқа су көздері
-  Құдықтар
-  Каналдар, өзендер
-  Су көздеріне қол жеткізу схемасы





Сырым ауданы бойынша
2021-2022 жылдарға арналған
жайылымдарды басқару және
оларды пайдалану жөніндегі
жоспарға 47-қосымша

Жайылым пайдаланушылардың су тұтыну нормасына сәйкес жасалған су көздеріне (көлдерге, өзендерге, тоғандарға, апандарға, суару немесе суландыру каналдарына, құбырлы немесе шахталы құдықтарға) қол жеткізу схемасы

Қособа ауылдық округі



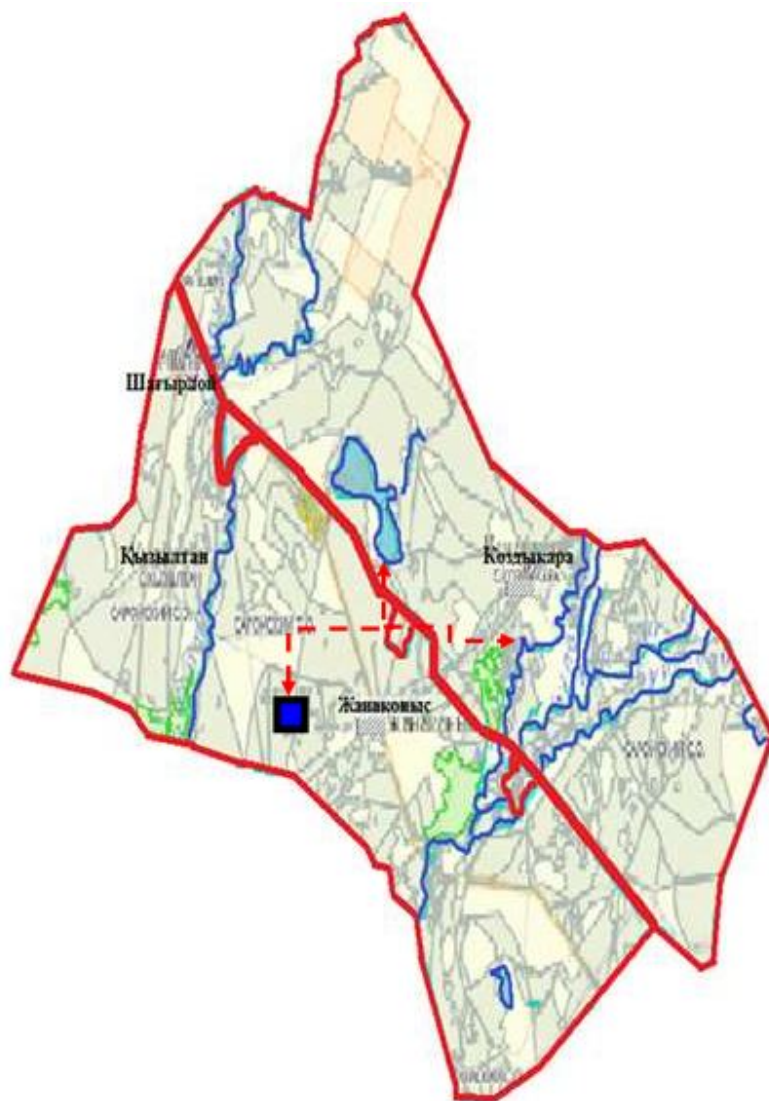
Шартты белгілер:

-  Көлдер, өзендер, тоғандар, мал суаратынорындар және басқа су көздері
-  Құдықтар
-  Каналдар, өзендер
-  Су көздеріне қол жеткізу схемасы





Сырым ауданы бойынша
2021-2022 жылдарға арналған
жайылымдарды басқару және
оларды пайдалану жөніндегі
жоспарға 48-қосымша

Жайылым пайдаланушылардың су тұтыну нормасына сәйкес жасалған су көздеріне (көлдерге, өзендерге, тоғандарға, апандарға, суару немесе суландыру каналдарына, құбырлы немесе шахталы құдықтарға) қол жеткізу схемасы

Сарой ауылдық округі



Шартты белгілер:

-  Көлдер, өзендер, тоғандар, мал суаратынорындар және басқа су көздері
-  Құдықтар
-  Каналдар,өзендер
-  Су көздеріне қол жеткізу схемасы

Сырым ауданы бойынша
2021-2022 жылдарға арналған





жайылымдарды басқару және
оларды пайдалану жөніндегі
жоспарға 49-қосымша

Жайылым пайдаланушылардың су тұтыну нормасына сәйкес жасалған су көздеріне (көлдерге, өзендерге, тоғандарға, апандарға, суару немесе суландыру каналдарына, құбырлы немесе шахталы құдықтарға) қол жеткізу схемасы

Талдыбұлақ ауылдық округі



Шартты белгілер:

-  Көлдер, өзендер, тоғандар, мал суаратынорындар және басқа су көздері
-  Құдықтар
-  Каналдар, өзендер
-  Су көздеріне қол жеткізу схемасы





Сырым ауданы бойынша
2021-2022 жылдарға арналған
жайылымдарды басқару және
оларды пайдалану жөніндегі
жоспарға 50-қосымша

Жайылым пайдаланушылардың су тұтыну нормасына сәйкес жасалған су көздеріне (көлдерге, өзендерге, тоғандарға, апандарға, суару немесе суландыру каналдарына, құбырлы немесе шахталы құдықтарға) қол жеткізу схемасы

Шолақаңқаты ауылдық округі



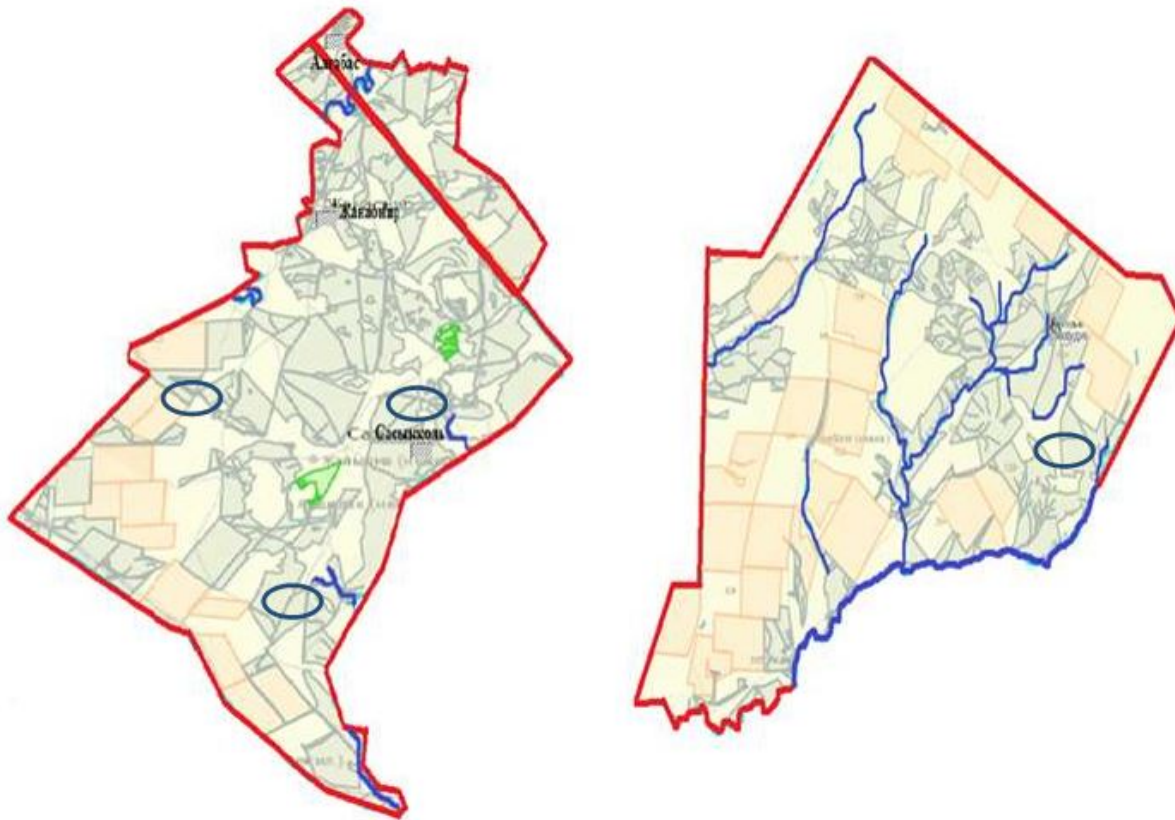
Шартты белгілер:

-  Көлдер, өзендер, тоғандар, мал суаратынорындар және басқа су көздері
-  Құдықтар
-  Каналдар, өзендер
-  Су көздеріне қол жеткізу схемасы

Сырым ауданы бойынша
2021-2022 жылдарға арналған
жайылымдарды басқару және
оларды пайдалану жөніндегі
жоспарға 51-қосымша

Жайылымы жоқ жеке және (немесе) заңды тұлғалардың ауыл шаруашылығы жануарларының мал басын орналастыру үшін жайылымдарды қайта бөлу және оны берілетін жайылымдарға ауыстыру схемасы

Алғабас ауылдық округі



Жайылымдары жоқ жеке (немесе) заңды тұлғалардың ауыл шаруашылығы жануарларының малын орналастыру үшін жайылымдарды қайта бөлу және оны берілген жайылымға көшіру сызбасы

Сырым ауданы бойынша
2021-2022 жылдарға арналған
жайылымдарды басқару және
оларды пайдалану жөніндегі
жоспарға 52-қосымша

Жайылымы жоқ жеке және (немесе) заңды тұлғалардың ауыл шаруашылығы жануарларының мал басын орналастыру үшін жайылымдарды қайта бөлу және оны берілетін жайылымдарға ауыстыру схемасы

Аралтөбе ауылдық округі

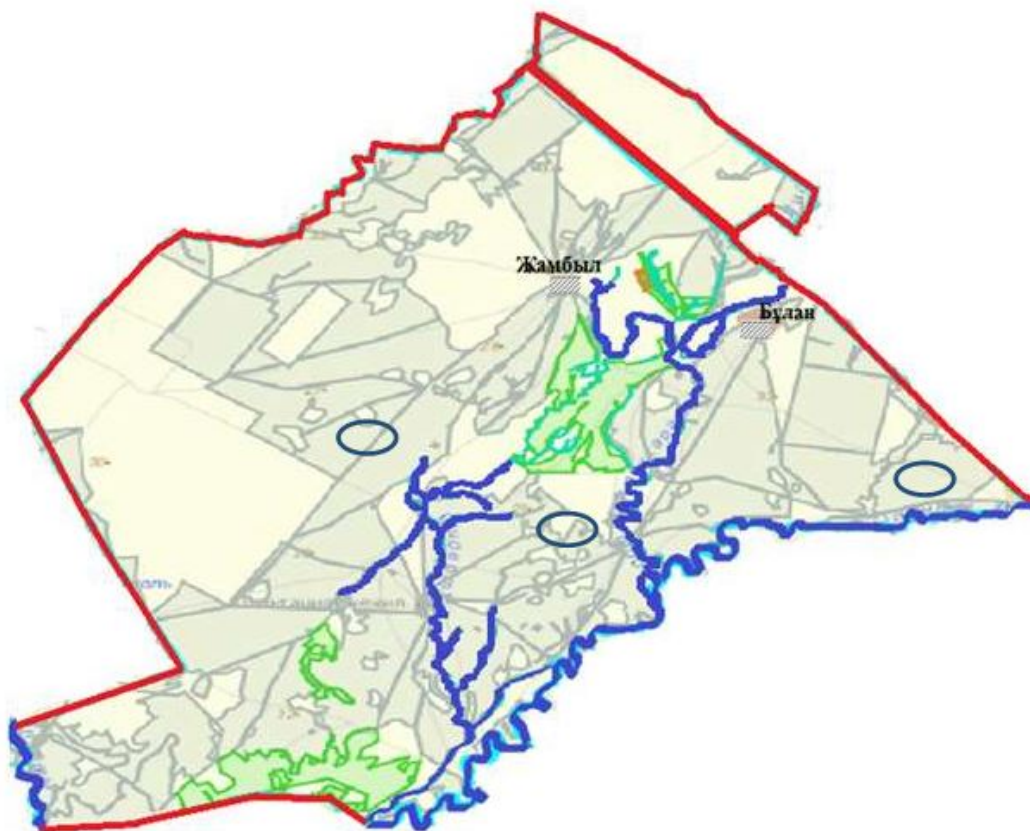


Жайылымдары жоқ жеке (немесе) заңды тұлғалардың ауыл шаруашылығы жануарларының малын орналастыру үшін жайылымдарды қайта бөлу және оны берілген жайылымға көшіру сызбасы

Сырым ауданы бойынша
2021-2022 жылдарға арналған
жайылымдарды басқару және
оларды пайдалану жөніндегі
жоспарға 53-қосымша

Жайылымы жоқ жеке және (немесе) заңды тұлғалардың ауыл шаруашылығы жануарларының мал басын орналастыру үшін жайылымдарды қайта бөлу және оны берілетін жайылымдарға ауыстыру схемасы

Бұлан ауылдық округі

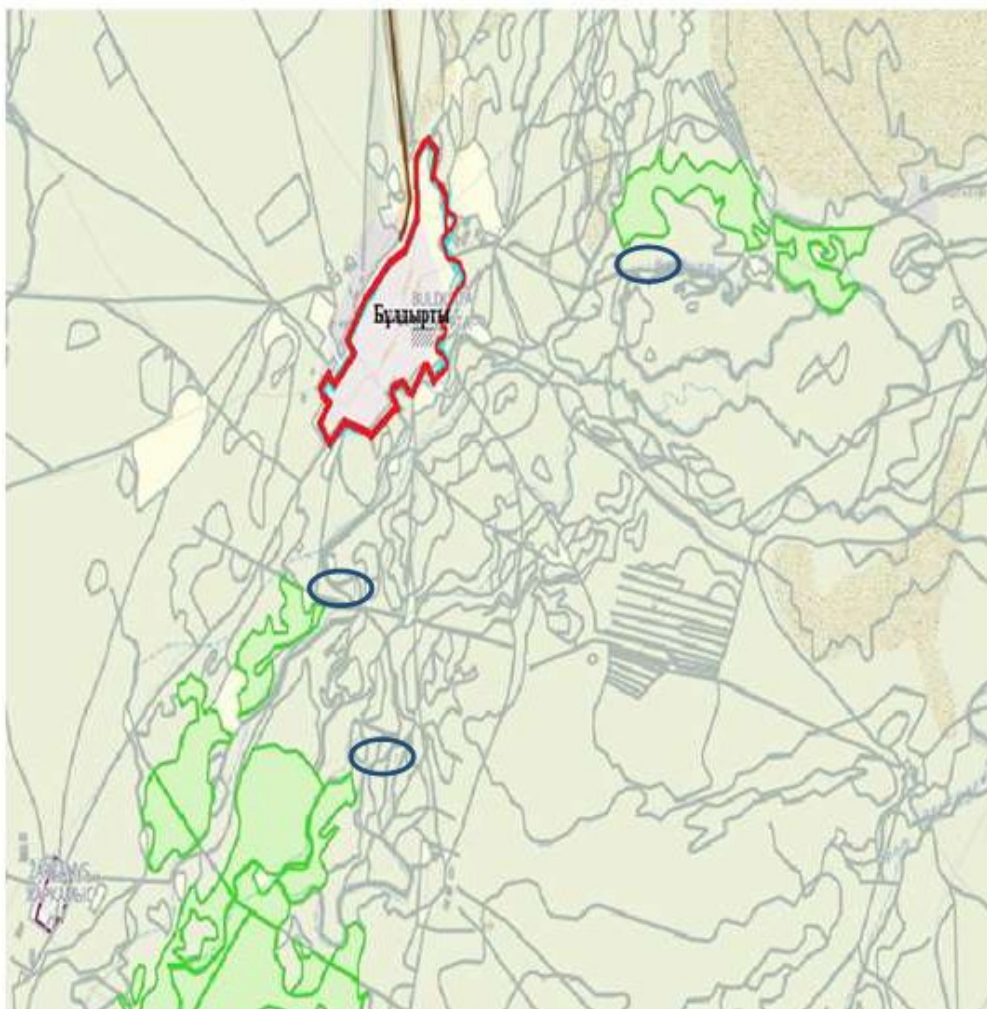


Жайылымдары жоқ жеке (немесе) заңды тұлғалардың ауыл шаруашылығы жануарларының малын орналастыру үшін жайылымдарды қайта бөлу және оны берілген жайылымға көшіру сызбасы

Сырым ауданы бойынша
2021-2022 жылдарға арналған
жайылымдарды басқару және
оларды пайдалану жөніндегі
жоспарға 54-қосымша

Жайылымы жоқ жеке және (немесе) заңды тұлғалардың ауыл шаруашылығы жануарларының мал басын орналастыру үшін жайылымдарды қайта бөлу және оны берілетін жайылымдарға ауыстыру схемасы

Бұлдырты ауылдық округі

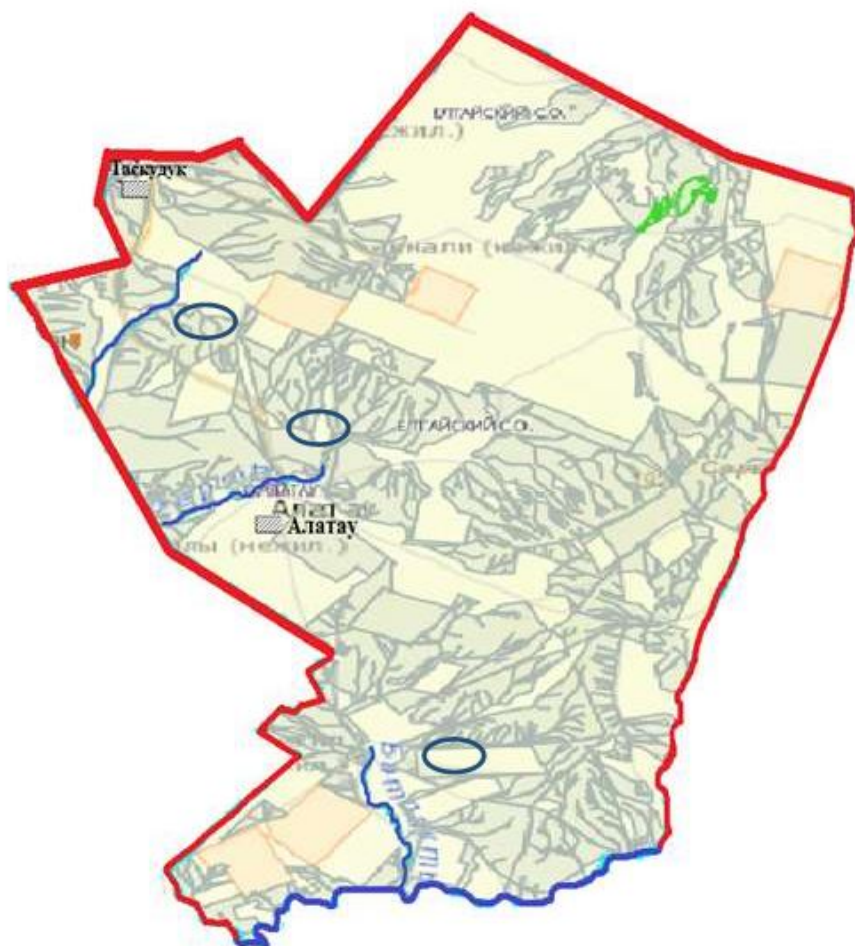


Жайылымдары жоқ жеке (немесе) заңды тұлғалардың ауыл шаруашылығы жануарларының малын орналастыру үшін жайылымдарды қайта бөлу және оны берілген жайылымға көшіру сызбасы

Сырым ауданы бойынша
2021-2022 жылдарға арналған
жайылымдарды басқару және
оларды пайдалану жөніндегі
жоспарға 55-қосымша

Жайылымы жоқ жеке және (немесе) заңды тұлғалардың ауыл шаруашылығы жануарларының мал басын орналастыру үшін жайылымдарды қайта бөлу және оны берілетін жайылымдарға ауыстыру схемасы

Елтай ауылдық округі

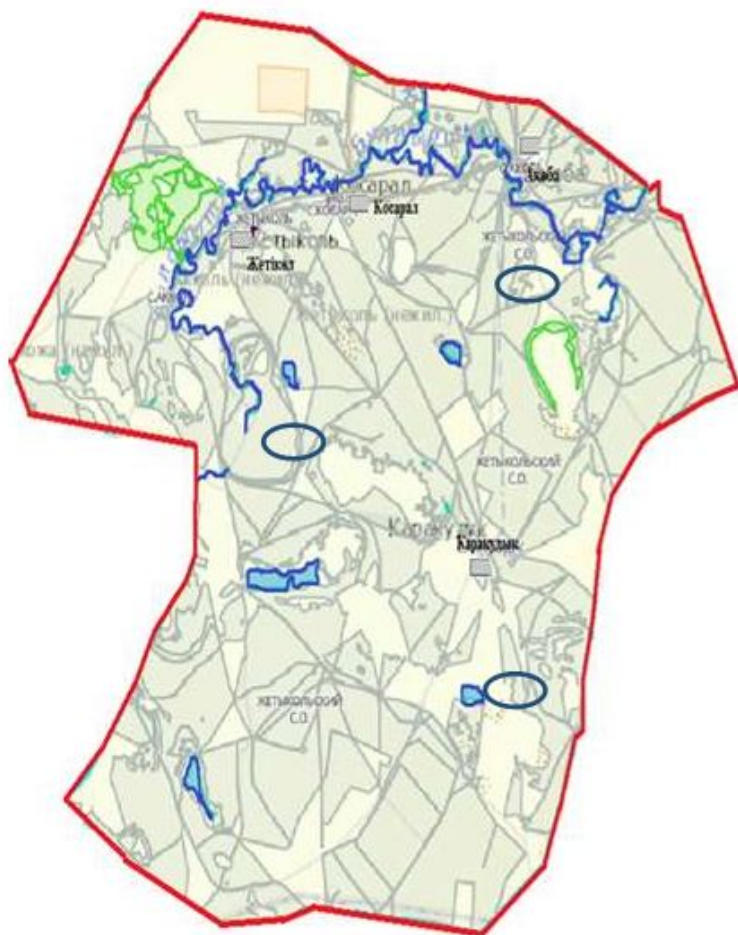


Жайылымдары жоқ жеке (немесе) заңды тұлғалардың ауыл шаруашылығы жануарларының малын орналастыру үшін жайылымдарды қайта бөлу және оны берілген жайылымға көшіру сызбасы

Сырым ауданы бойынша
2021-2022 жылдарға арналған
жайылымдарды басқару және
оларды пайдалану жөніндегі
жоспарға 56-қосымша

Жайылымы жоқ жеке және (немесе) заңды тұлғалардың ауыл шаруашылығы жануарларының мал басын орналастыру үшін жайылымдарды қайта бөлу және оны берілетін жайылымдарға ауыстыру схемасы

Жетікөл ауылдық округі

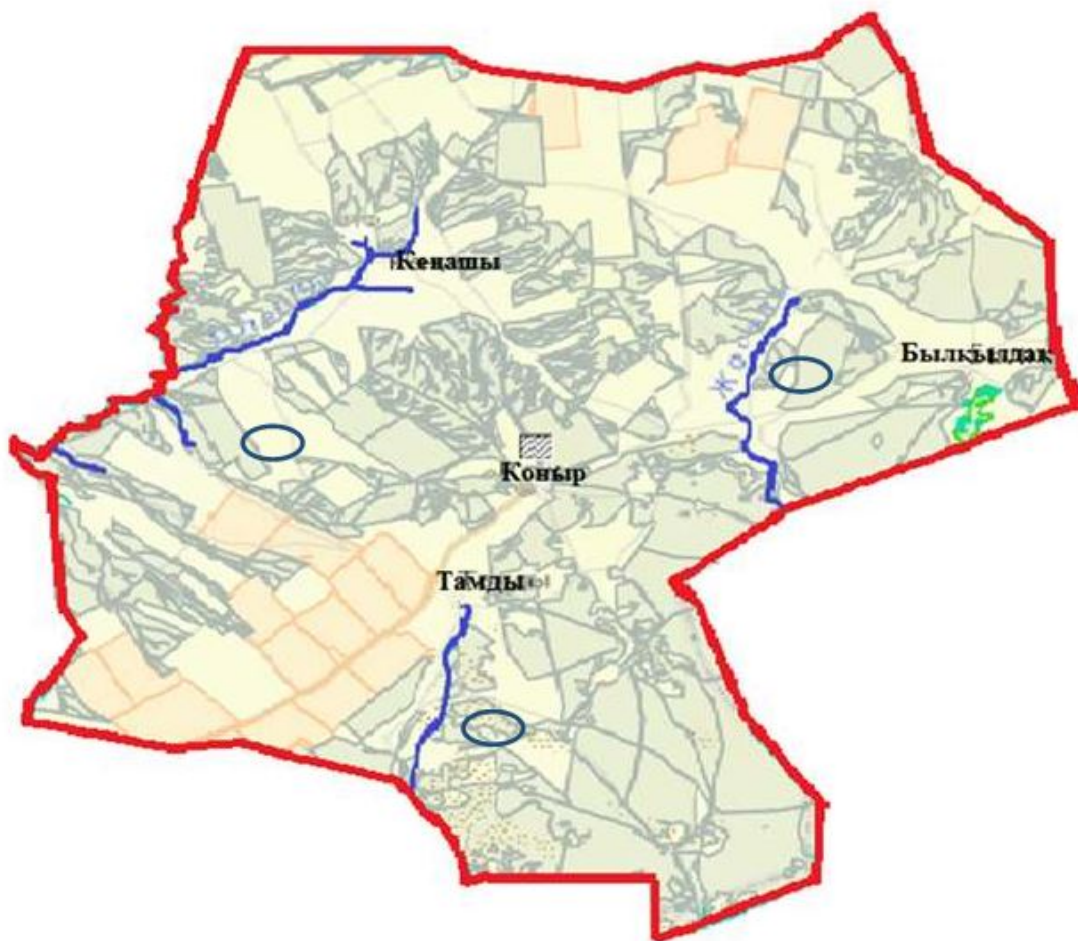


Жайылымдары жоқ жеке (немесе) заңды тұлғалардың ауыл шаруашылығы жануарларының малын орналастыру үшін жайылымдарды қайта бөлу және оны берілген жайылымға көшіру сызбасы

Сырым ауданы бойынша
2021-2022 жылдарға арналған
жайылымдарды басқару және
оларды пайдалану жөніндегі
жоспарға 57-қосымша

Жайылымы жоқ жеке және (немесе) заңды тұлғалардың ауыл шаруашылығы жануарларының мал басын орналастыру үшін жайылымдарды қайта бөлу және оны берілетін жайылымдарға ауыстыру схемасы

Жосалы ауылдық округі



Жайылымдары жоқ жеке (немесе) заңды тұлғалардың ауыл шаруашылығы жануарларының малын орналастыру үшін жайылымдарды қайта бөлу және оны берілген жайылымға көшіру сызбасы

Сырым ауданы бойынша
2021-2022 жылдарға арналған
жайылымдарды басқару және
оларды пайдалану жөніндегі
жоспарға 58-қосымша

Жайылымы жоқ жеке және (немесе) заңды тұлғалардың ауыл шаруашылығы жануарларының мал басын орналастыру үшін жайылымдарды қайта бөлу және оны берілетін жайылымдарға ауыстыру схемасы

Жымпиты ауылдық округі



Жайылымдары жоқ жеке (немесе) заңды тұлғалардың ауыл шаруашылығы жануарларының малын орналастыру үшін жайылымдарды қайта бөлу және оны берілген жайылымға көшіру сызбасы

Сырым ауданы бойынша
2021-2022 жылдарға арналған
жайылымдарды басқару және
оларды пайдалану жөніндегі
жоспарға 59-қосымша

Жайылымы жоқ жеке және (немесе) заңды тұлғалардың ауыл шаруашылығы жануарларының мал басын орналастыру үшін жайылымдарды қайта бөлу және оны берілетін жайылымдарға ауыстыру схемасы

Қособа ауылдық округі

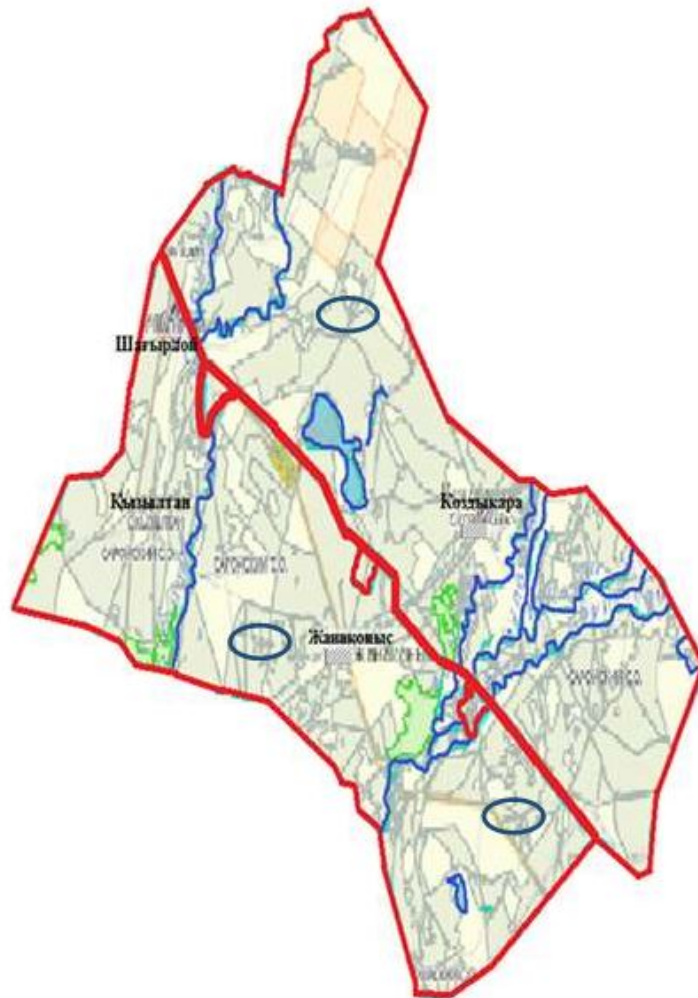


Жайылымдары жоқ жеке (немесе) заңды тұлғалардың ауыл шаруашылығы жануарларының малын орналастыру үшін жайылымдарды қайта бөлу және оны берілген жайылымға көшіру сызбасы

Сырым ауданы бойынша
2021-2022 жылдарға арналған
жайылымдарды басқару және
оларды пайдалану жөніндегі
жоспарға 60-қосымша

Жайылымы жоқ жеке және (немесе) заңды тұлғалардың ауыл шаруашылығы жануарларының мал басын орналастыру үшін жайылымдарды қайта бөлу және оны берілетін жайылымдарға ауыстыру схемасы

Сарой ауылдық округі



Жайылымдары жоқ жеке (немесе) заңды тұлғалардың ауыл шаруашылығы жануарларының малын орналастыру үшін жайылымдарды қайта бөлу және оны берілген жайылымға көшіру сызбасы

Сырым ауданы бойынша
2021-2022 жылдарға арналған
жайылымдарды басқару және
оларды пайдалану жөніндегі
жоспарға 61-қосымша

Жайылымы жоқ жеке және (немесе) заңды тұлғалардың ауыл шаруашылығы жануарларының мал басын орналастыру үшін жайылымдарды қайта бөлу және оны берілетін жайылымдарға ауыстыру схемасы

Талдыбұлақ ауылдық округі



Жайылымдары жоқ жеке (немесе) заңды тұлғалардың ауыл шаруашылығы жануарларының малын орналастыру үшін жайылымдарды қайта бөлу және оны берілген жайылымға көшіру сызбасы

Сырым ауданы бойынша
2021-2022 жылдарға арналған
жайылымдарды басқару және
оларды пайдалану жөніндегі
жоспарға 62-қосымша

Жайылымы жоқ жеке және (немесе) заңды тұлғалардың ауыл шаруашылығы жануарларының мал басын орналастыру үшін жайылымдарды қайта бөлу және оны берілетін жайылымдарға ауыстыру схемасы

Шолақаңқаты ауылдық округі

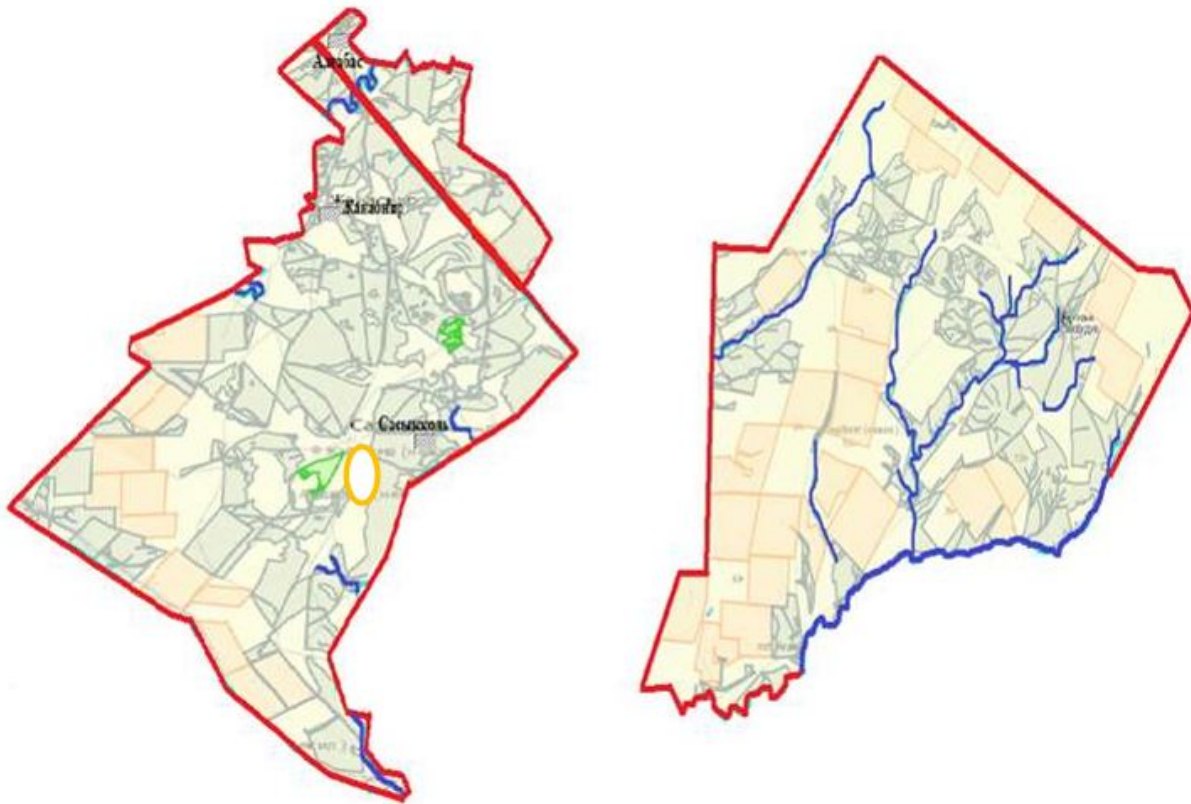


Жайылымдары жоқ жеке (немесе) заңды тұлғалардың ауыл шаруашылығы жануарларының малын орналастыру үшін жайылымдарды қайта бөлу және оны берілген жайылымға көшіру сызбасы

Сырым ауданы бойынша
2021-2022 жылдарға арналған
жайылымдарды басқару және
оларды пайдалану жөніндегі
жоспарға 63-қосымша

Аудандық маңызы бар қала, кент, ауыл, ауылдық округ маңында орналасқан жайылымдармен қамтамасыз етілмеген жеке және (немесе) заңды тұлғалардың ауыл шаруашылығы жануарларының мал басын шалғайдағы жайылымдарға орналастыру схемасы

Алғабас ауылдық округі



Ауыл шаруашылығы жануарларының малын жайылыммен қамтамасыз етілмеген жеке және (немесе) заңды тұлғалардың алыс жайылымдарына орналастыру сызбасы

Сырым ауданы бойынша
2021-2022 жылдарға арналған
жайылымдарды басқару және
оларды пайдалану жөніндегі
жоспарға 64-қосымша

Аудандық маңызы бар қала, кент, ауыл, ауылдық округ маңында орналасқан жайылымдармен қамтамасыз етілмеген жеке және (немесе) заңды тұлғалардың ауыл шаруашылығы жануарларының мал басын шалғайдағы жайылымдарға орналастыру схемасы

Аралтөбе ауылдық округі

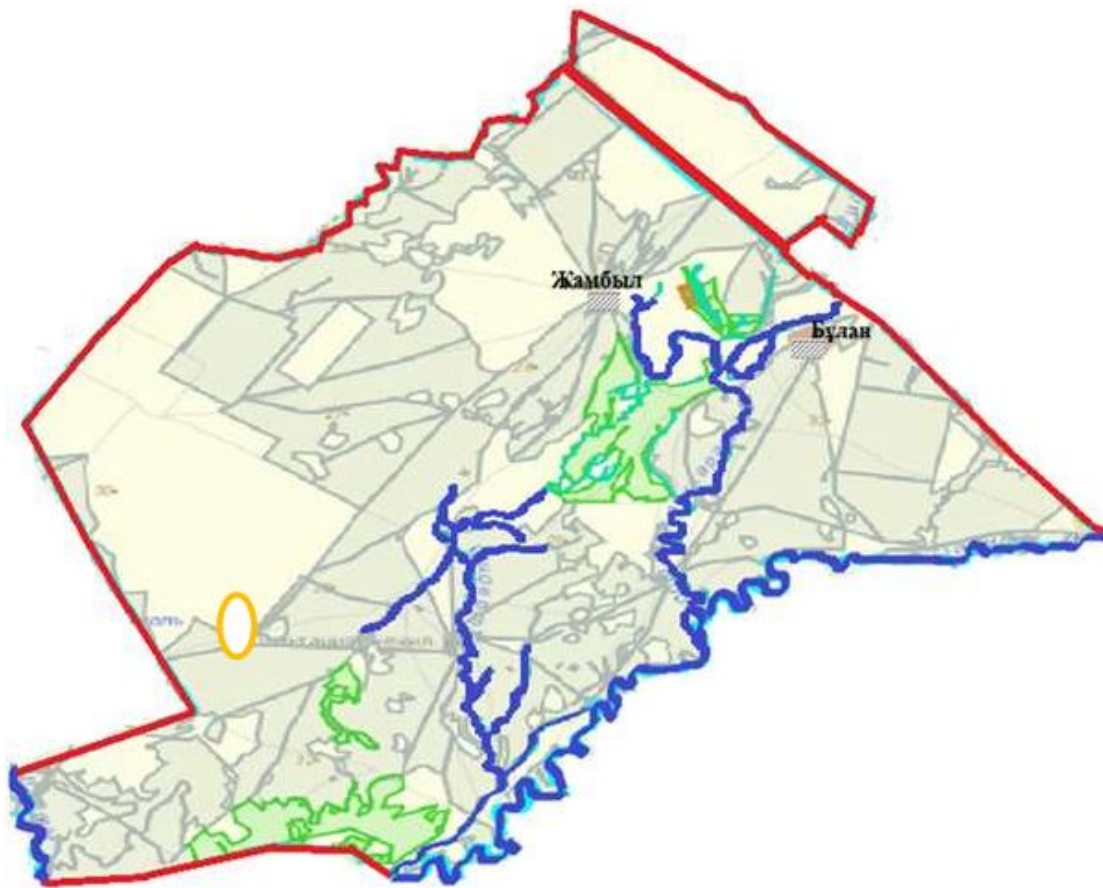


Ауыл шаруашылығы жануарларының малын жайылыммен қамтамасыз етілмеген жеке және (немесе) заңды тұлғалардың алыс жайылымдарына орналастыру сызбасы

Сырым ауданы бойынша
2021-2022 жылдарға арналған
жайылымдарды басқару және
оларды пайдалану жөніндегі
жоспарға 65-қосымша

Аудандық маңызы бар қала, кент, ауыл, ауылдық округ маңында орналасқан жайылымдармен қамтамасыз етілмеген жеке және (немесе) заңды тұлғалардың ауыл шаруашылығы жануарларының мал басын шалғайдағы жайылымдарға орналастыру схемасы

Бұлан ауылдық округі

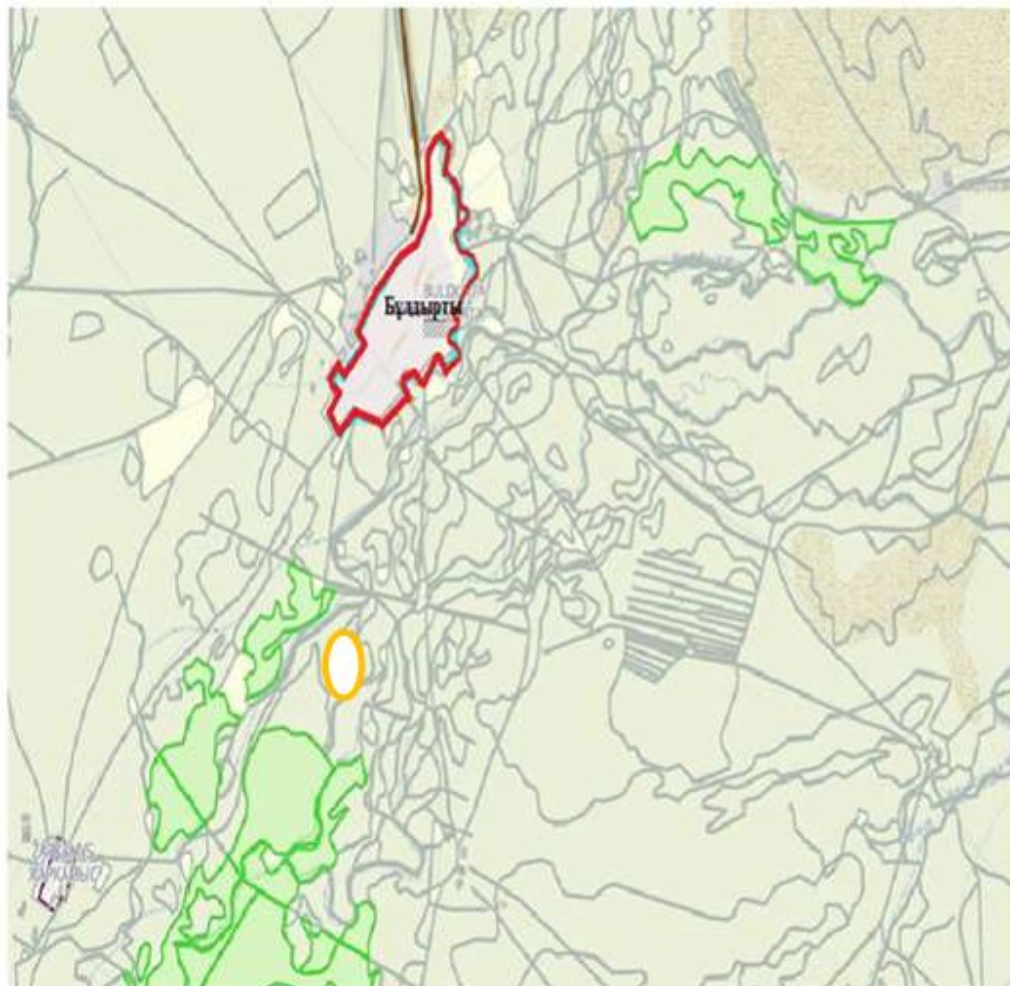


Ауыл шаруашылығы жануарларының малын жайылыммен қамтамасыз етілмеген жеке және (немесе) заңды тұлғалардың алыс жайылымдарына орналастыру сызбасы

Сырым ауданы бойынша
2021-2022 жылдарға арналған
жайылымдарды басқару және
оларды пайдалану жөніндегі
жоспарға 66-қосымша

Аудандық маңызы бар қала, кент, ауыл, ауылдық округ маңында орналасқан жайылымдармен қамтамасыз етілмеген жеке және (немесе) заңды тұлғалардың ауыл шаруашылығы жануарларының мал басын шалғайдағы жайылымдарға орналастыру схемасы

Бұлдырты ауылдық округі

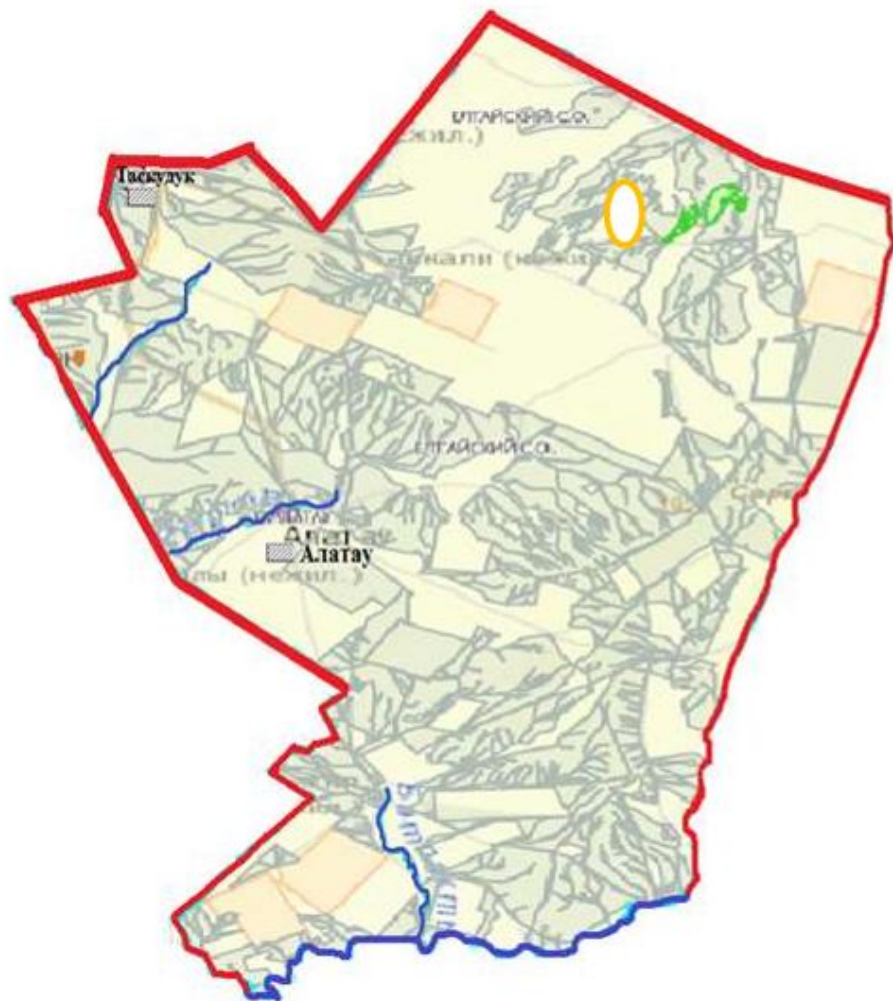


Ауыл шаруашылығы жануарларының малын жайылыммен қамтамасыз етілмеген жеке және (немесе) заңды тұлғалардың алыс жайылымдарына орналастыру сызбасы

Сырым ауданы бойынша
2021-2022 жылдарға арналған
жайылымдарды басқару және
оларды пайдалану жөніндегі
жоспарға 67-қосымша

Аудандық маңызы бар қала, кент, ауыл, ауылдық округ маңында орналасқан жайылымдармен қамтамасыз етілмеген жеке және (немесе) заңды тұлғалардың ауыл шаруашылығы жануарларының мал басын шалғайдағы жайылымдарға орналастыру схемасы

Елтай ауылдық округі



Ауыл шаруашылығы жануарларының малын жайылыммен қамтамасыз етілмеген жеке және (немесе) заңды тұлғалардың алыс жайылымдарына орналастыру сызбасы

Сырым ауданы бойынша
2021-2022 жылдарға арналған
жайылымдарды басқару және
оларды пайдалану жөніндегі
жоспарға 68-қосымша

Аудандық маңызы бар қала, кент, ауыл, ауылдық округ маңында орналасқан жайылымдармен қамтамасыз етілмеген жеке және (немесе) заңды тұлғалардың ауыл шаруашылығы жануарларының мал басын шалғайдағы жайылымдарға орналастыру схемасы

Жетікөл ауылдық округі

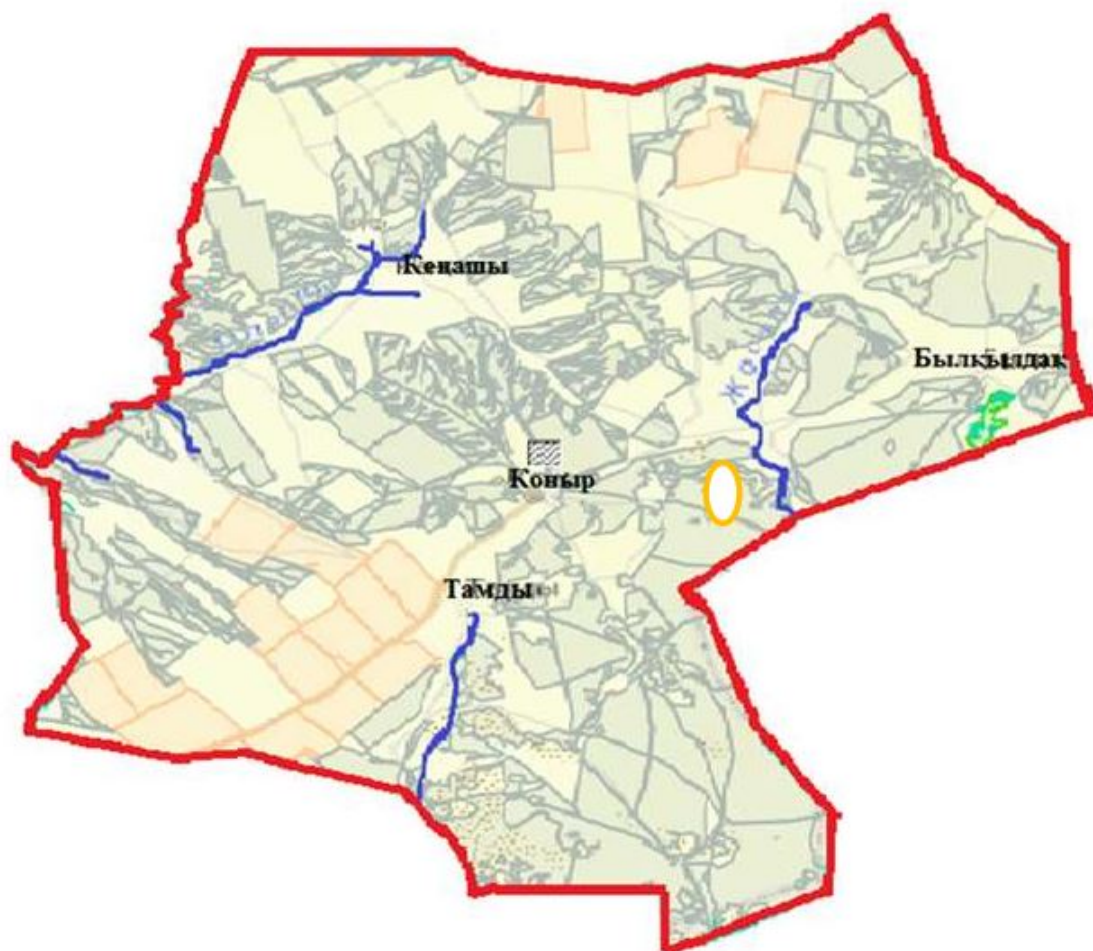


Ауыл шаруашылығы жануарларының малын жайылыммен қамтамасыз етілмеген жеке және (немесе) заңды тұлғалардың алыс жайылымдарына орналастыру сызбасы

Сырым ауданы бойынша
2021-2022 жылдарға арналған
жайылымдарды басқару және
оларды пайдалану жөніндегі
жоспарға 69-қосымша

Аудандық маңызы бар қала, кент, ауыл, ауылдық округ маңында орналасқан жайылымдармен қамтамасыз етілмеген жеке және (немесе) заңды тұлғалардың ауыл шаруашылығы жануарларының мал басын шалғайдағы жайылымдарға орналастыру схемасы

Жосалы ауылдық округі



Ауыл шаруашылығы жануарларының малын жайылыммен қамтамасыз етілмеген жеке және (немесе) заңды тұлғалардың алыс жайылымдарына орналастыру сызбасы

Сырым ауданы бойынша
2021-2022 жылдарға арналған
жайылымдарды басқару және
оларды пайдалану жөніндегі
жоспарға 70-қосымша

Аудандық маңызы бар қала, кент, ауыл, ауылдық округ маңында орналасқан жайылымдармен қамтамасыз етілмеген жеке және (немесе) заңды тұлғалардың ауыл шаруашылығы жануарларының мал басын шалғайдағы жайылымдарға орналастыру схемасы

Жымпиты ауылдық округі



Ауыл шаруашылығы жануарларының малын жайылыммен қамтамасыз етілмеген жеке және (немесе) заңды тұлғалардың алыс жайылымдарына орналастыру сызбасы

Сырым ауданы бойынша
2021-2022 жылдарға арналған
жайылымдарды басқару және
оларды пайдалану жөніндегі
жоспарға 71-қосымша

Аудандық маңызы бар қала, кент, ауыл, ауылдық округ маңында орналасқан жайылымдармен қамтамасыз етілмеген жеке және (немесе) заңды тұлғалардың ауыл шаруашылығы жануарларының мал басын шалғайдағы жайылымдарға орналастыру схемасы

Қособа ауылдық округі



Ауыл шаруашылығы жануарларының малын жайылыммен қамтамасыз етілмеген жеке және (немесе) заңды тұлғалардың алыс жайылымдарына орналастыру сызбасы

Сырым ауданы бойынша
2021-2022 жылдарға арналған
жайылымдарды басқару және
оларды пайдалану жөніндегі
жоспарға 72-қосымша

Аудандық маңызы бар қала, кент, ауыл, ауылдық округ маңында орналасқан жайылымдармен қамтамасыз етілмеген жеке және (немесе) заңды тұлғалардың ауыл

паруашылығы жануарларының мал басын шалғайдағы жайылымдарға орналастыру схемасы

Сарой ауылдық округі



Ауыл шаруашылығы жануарларының малын жайылыммен қамтамасыз етілмеген жеке және (немесе) заңды тұлғалардың алыс жайылымдарына орналастыру сызбасы

Сырым ауданы бойынша
2021-2022 жылдарға арналған
жайылымдарды басқару және
оларды пайдалану жөніндегі
жоспарға 73-қосымша

Аудандық маңызы бар қала, кент, ауыл, ауылдық округ маңында орналасқан жайылымдармен қамтамасыз етілмеген жеке және (немесе) заңды тұлғалардың ауыл шаруашылығы жануарларының мал басын шалғайдағы жайылымдарға орналастыру схемасы

Талдыбұлақ ауылдық округі



Ауыл шаруашылығы жануарларының малын жайылыммен қамтамасыз етілмеген жеке және (немесе) заңды тұлғалардың алыс жайылымдарына орналастыру сызбасы

Аудандық маңызы бар қала, кент, ауыл, ауылдық округ маңында орналасқан жайылымдармен қамтамасыз етілмеген жеке және (немесе) заңды тұлғалардың ауыл шаруашылығы жануарларының мал басын шалғайдағы жайылымдарға орналастыру схемасы

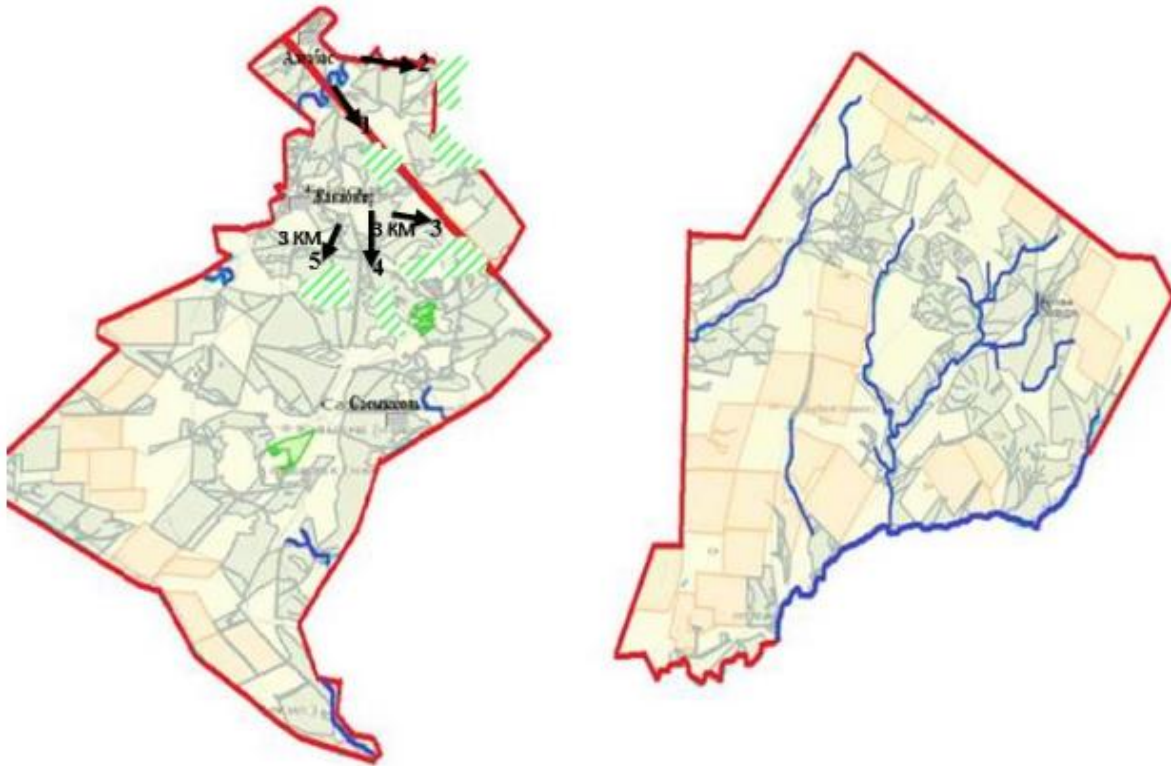
Шолақаңқаты ауылдық округі










Ауыл шаруашылығы жануарларының малын жайылыммен қамтамасыз етілмеген жеке және (немесе) заңды тұлғалардың алыс жайылымдарына орналастыру сызбасы

Сырым ауданы бойынша
2021-2022 жылдарға арналған
жайылымдарды басқару және
оларды пайдалану жөніндегі
жоспарға 75-қосымша

Жеке ауладағы ауыл шаруашылығы жануарларын жаюға халық мұқтажын қанағатандыру үшін қажетті жайылымдардың сыртқы мен ішкі шекаралары және алаңдары белгіленген картасы Алғабас ауылдық округі










Шартты белгілер:

-  Ауылдық округ шекаралары
-  Табиғи жайылымдар
-  Елді мекендер
-  Көлдер, езендер, тоғандар, мал суаратынорындар және басқа су көздері
-  Жайылым №
-  Жайылымдардың маусымдық бағыттары және ауылшаруашылығы жануарларының қозғалуы
-  Жайылым пайдаланушыларға су көздеріне жету жолдары

Сырым ауданы бойынша
2021-2022 жылдарға арналған
жайылымдарды басқару және
оларды пайдалану жөніндегі
жоспарға 76-қосымша

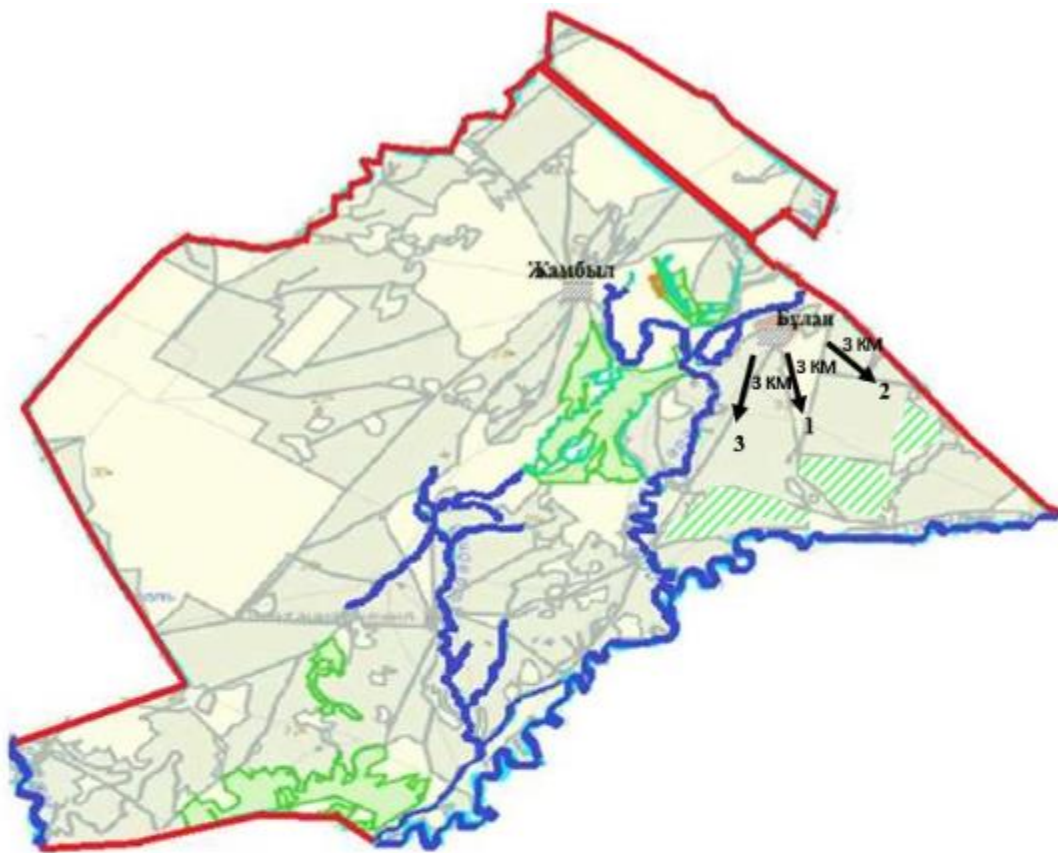
Жеке ауладағы ауыл шаруашылығы жануарларын жаюға халық мұқтажын қанағатандыру үшін қажетті жайылымдардың сыртқы мен ішкі шекаралары және алаңдары белгіленген картасы Аралтөбе ауылдық округі



- Шартты белгілер:
-  Ауылдық округ шекаралары
 -  Табиғи жайылымдар
 -  Елді мекендер
 -  Көлдер, езендер, тоғандар, мал суаратын орындар және басқа су көздері
 -  Жайылым №
 -  Жайылымдардың маусымдық бағыттары және ауыл шаруашылығы жануарларының қозғалуы
 -  Жайылым пайдаланушыларға су көздеріне жету жолдары

Сырым ауданы бойынша
2021-2022 жылдарға арналған
жайылымдарды басқару және
оларды пайдалану жөніндегі
жоспарға 77-қосымша

Жеке ауладағы ауыл шаруашылығы жануарларын жаюға халық мұқтажын қанағатандыру үшін қажетті жайылымдардың сыртқы мен ішкі шекаралары және алаңдары белгіленген картасы Бұлан ауылдық округі

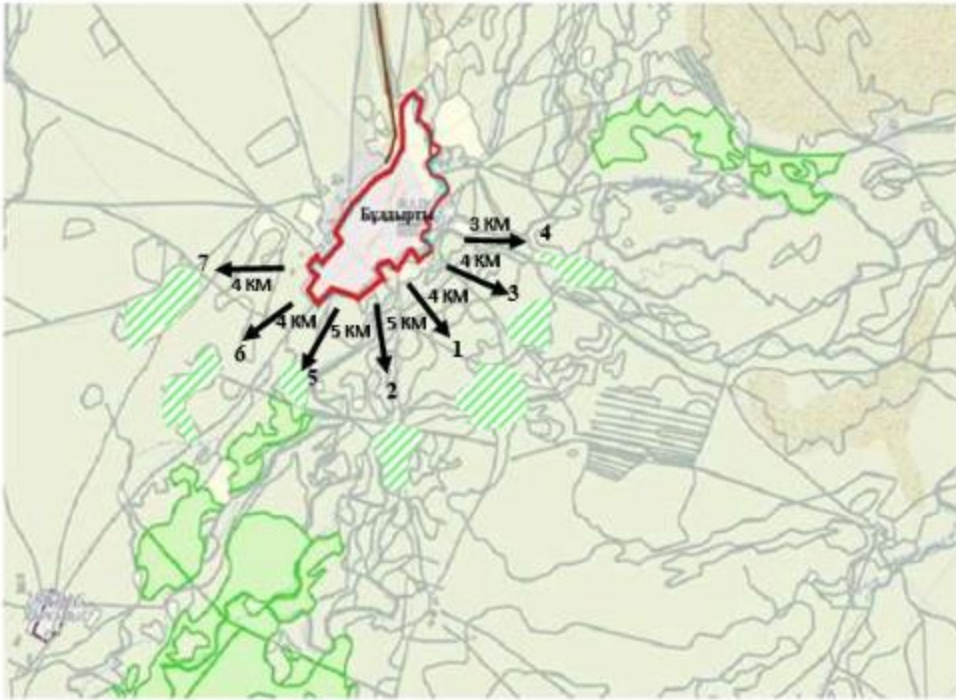


Шартты белгілер:

- Ауылдық округ шекаралары
- Табиғи жайылымдар
- Елді мекендер
- Көлдер, өзендер, тоғандар, мал суаратынорындар және басқа су көздері
- 1,2,3,4 Жайылым №
- Жайылымдардың маусымдық бағыттары және ауылшаруашылығы жануарларының қозғалуы
- Жайылым пайдаланушыларға су көздеріне жету жолдары

Сырым ауданы бойынша
2021-2022 жылдарға арналған
жайылымдарды басқару және
оларды пайдалану жөніндегі
жоспарға 78-қосымша

Жеке ауладағы ауыл шаруашылығы жануарларын жаюға халық мұқтажын қанағатандыру үшін қажетті жайылымдардың сыртқы мен ішкі шекаралары және алаңдары белгіленген картасы Бұлдырты ауылдық округі

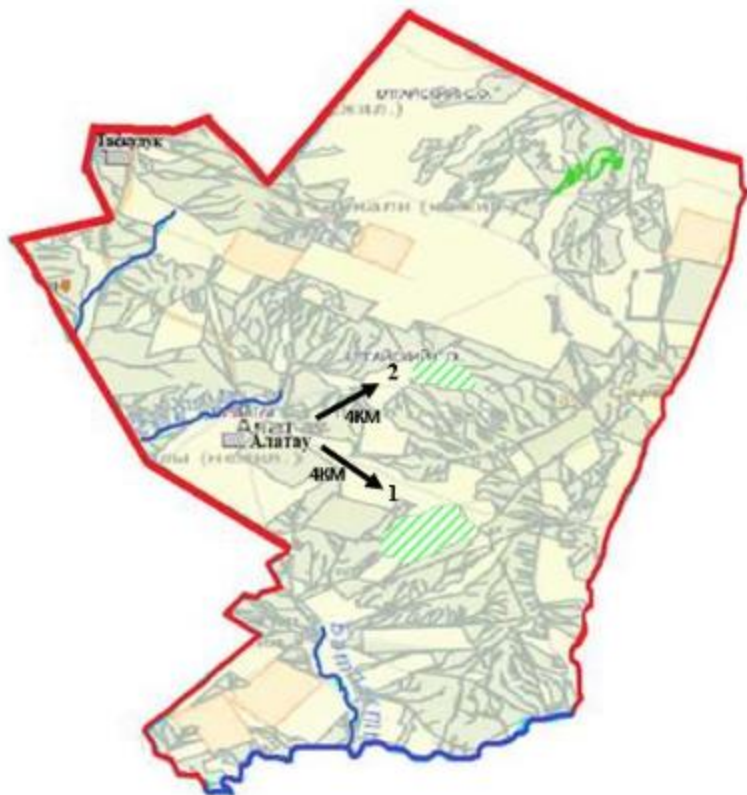


Шартты белгілер:

- Ауылдық округ шекаралары
- Табиғи жайылымдар
- Елді мекендер
- Көлдер, өзендер, тоғандар, мал суаратынорындар және басқа су көздері
- 1,2,3,4 Жайылым №
- Жайылымдардың маусымдық бағыттары және ауылшаруашылығы жануарларының қозғалуы
- Жайылым пайдаланушыларға су көздеріне жету жолдары

Сырым ауданы бойынша
2021-2022 жылдарға арналған
жайылымдарды басқару және
оларды пайдалану жөніндегі
жоспарға 79-қосымша

Жеке ауладағы ауыл шаруашылығы жануарларын жаюға халық мұқтажын қанағатандыру үшін қажетті жайылымдардың сыртқы мен ішкі шекаралары және алаңдары белгіленген картасы Елтай ауылдық округі



- Шартты белгілер:
- Ауылдық округ шекаралары
 - Табиғи жайылымдар
 - Елді мекендер
 - Көлдер, өзендер, тоғандар, мал суаратын норындар және басқа су көздері
 - Жайылым №
 - Жайылымдардың маусымдық бағыттары және ауылшаруашылығы жануарларының қозғалуы
 - Жайылым пайдаланушыларға су көздеріне жету жолдары

Сырым ауданы бойынша
2021-2022 жылдарға арналған
жайылымдарды басқару және
оларды пайдалану жөніндегі
жоспарға 80-қосымша

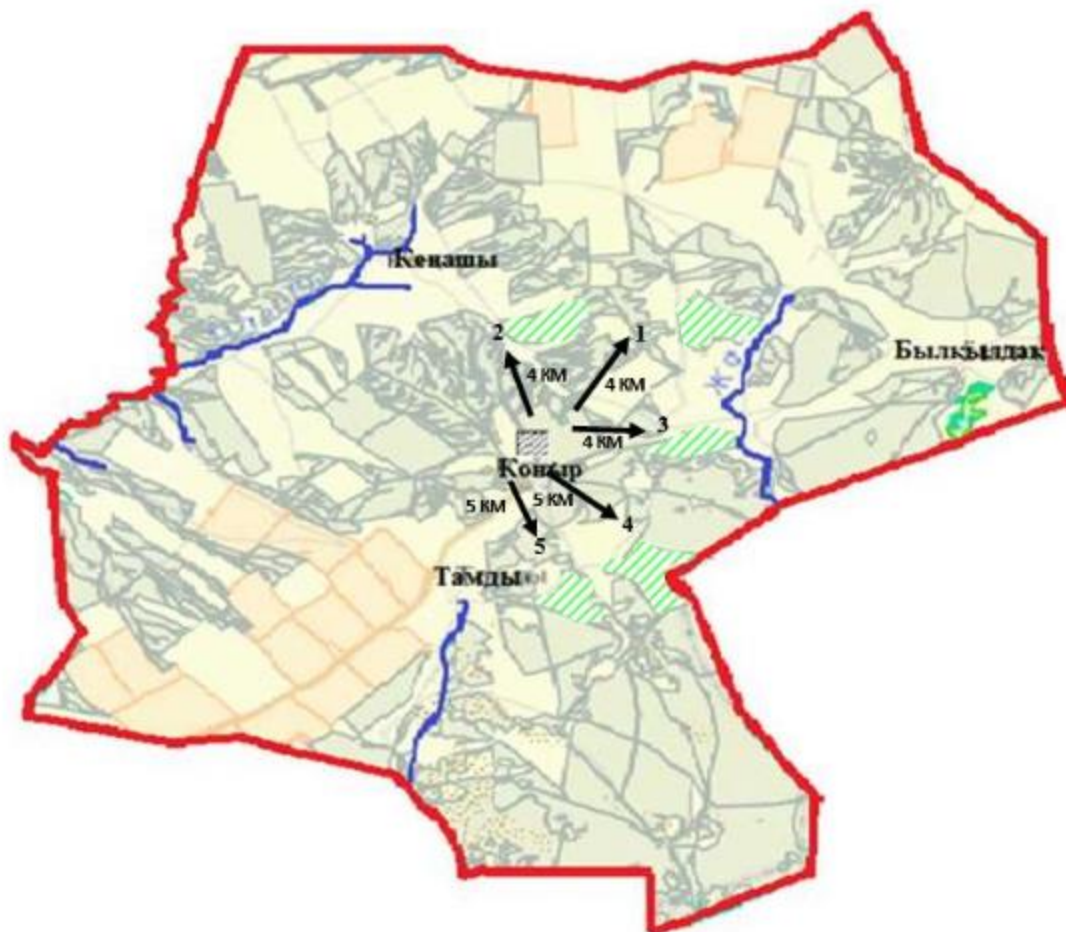
Жеке ауладағы ауыл шаруашылығы жануарларын жаюға халық мұқтажын қанағатандыру үшін қажетті жайылымдардың сыртқы мен ішкі шекаралары және алаңдары белгіленген картасы Жетікөл ауылдық округі



- Шартты белгілер:
- Ауылдық округ шекаралары
 - Табиғи жайылымдар
 - Елді мекендер
 - Көлдер, өзендер, тоғандар, мал суаратынорындар және басқа су көздері
 - Жайылым №
 - Жайылымдардың маусымдық бағыттары және ауылшаруашылығы жануарларының қозғалуы
 - Жайылым пайдаланушыларға су көздеріне жету жолдары

Сырым ауданы бойынша
2021-2022 жылдарға арналған
жайылымдарды басқару және
оларды пайдалану жөніндегі
жоспарға 81-қосымша

Жеке ауладағы ауыл шаруашылығы жануарларын жаюға халық мұқтажын қанағатандыру үшін қажетті жайылымдардың сыртқы мен ішкі шекаралары және аландары белгіленген картасы Жосалы ауылдық округі



- Шартты белгілер:
- ▭ Ауылдық округ шекаралары
 - ▭ Табиғи жайылымдар
 - Елді мекендер
 - Көлдер, өзендер, тоғандар, мал суаратын орындар және басқа су көздері
 - 1,2,3,4 Жайылым №
 - Жайылымдардың маусымдық бағыттары және ауыл шаруашылығы жануарларының қозғалуы
 - Жайылым пайдаланушыларға су көздеріне жету жолдары

Сырым ауданы бойынша
2021-2022 жылдарға арналған
жайылымдарды басқару және
оларды пайдалану жөніндегі
жоспарға 82-қосымша

Жеке ауладағы ауыл шаруашылығы жануарларын жаюға халық мұқтажын қанағатандыру үшін қажетті жайылымдардың сыртқы мен ішкі шекаралары және алаңдары белгіленген картасы Жымпиты ауылдық округі



- Шартты белгілер:
- Ауылдық округ шекаралары
 - Табиғи жайылымдар
 - Елді мекендер
 - Көлдер, өзендер, тоғандар, мал суаратынорындар және басқа су көздері
 - Жайылым №
 - Жайылымдардың маусымдық бағыттары және ауылшаруашылығы жануарларының қозғалуы
 - Жайылым пайдаланушыларға су көздеріне жету жолдары

Сырым ауданы бойынша
2021-2022 жылдарға арналған
жайылымдарды басқару және
оларды пайдалану жөніндегі
жоспарға 83-қосымша

Жеке ауладағы ауыл шаруашылығы жануарларын жаюға халық мұқтажын қанағатандыру үшін қажетті жайылымдардың сыртқы мен ішкі шекаралары және алаңдары белгіленген картасы Қособа ауылдық округі



Шартты белгілер:

- Ауылдық округ шекаралары
- Табиғи жайылымдар
- Елді мекендер
- Көлдер, өзендер, тоғандар, мал суаратынорындар және басқа су көздері
- Жайылым №
- Жайылымдардың маусымдық бағыттары және ауылшаруашылығы жануарларының қозғалуы
- Жайылым пайдаланушыларға су көздеріне жету жоғдары

Сырым ауданы бойынша
2021-2022 жылдарға арналған
жайылымдарды басқару және
оларды пайдалану жөніндегі
жоспарға 84-қосымша

Жеке ауладағы ауыл шаруашылығы жануарларын жаюға халық мұқтажын қанағатандыру үшін қажетті жайылымдардың сыртқы мен ішкі шекаралары және алаңдары белгіленген картасы Сарой ауылдық округі



Шартты белгілер:

- Ауылдық округ шекаралары
- Табиғи жайылымдар
- Елді мекендер
- Көлдер, өзендер, тоғандар, мал суаратынорындар және басқа су көздері
- Жайылым №
- Жайылымдардың маусымдық бағыттары және ауылшаруашылығы жануарларының қозғалуы
- Жайылым пайдаланушыларға су көздеріне жету жолдары

Сырым ауданы бойынша
2021-2022 жылдарға арналған
жайылымдарды басқару және
оларды пайдалану жөніндегі
жоспарға 85-қосымша

Жеке ауладағы ауыл шаруашылығы жануарларын жаюға халық мұқтажын қанағатандыру үшін қажетті жайылымдардың сыртқы мен ішкі шекаралары және алаңдары белгіленген картасы Талдыбұлақ ауылдық округі



- Шартты белгілер:
- Ауылдық округ шекаралары
 - Табиғи жайылымдар
 - Елді мекендер
 - Көлдер, өзендер, тоғандар, мал суаратын орындар және басқа су көздері
 - Жайылым №
 - Жайылымдардың маусымдық бағыттары және ауылшаруашылығы жануарларының қозғалуы
 - Жайылым пайдаланушыларға су көздеріне жету жолдары

Сырым ауданы бойынша
2021-2022 жылдарға арналған
жайылымдарды басқару және
оларды пайдалану жөніндегі
жоспарға 86-қосымша

Жеке ауладағы ауыл шаруашылығы жануарларын жаюға халық мұқтажын қанағатандыру үшін қажетті жайылымдардың сыртқы мен ішкі шекаралары және алаңдары белгіленген картасы Шолақаңқаты ауылдық округі



Шартты белгілер:

- Ауылдық округ шекаралары
- Табиғи жайылымдар
- Елді мекендер
- Көлдер, өзендер, тоғандар, мал суаратын орындар және басқа су көздері
- Жайылым №
- Жайылымдардың маусымдық бағыттары және ауылшаруашылығы жануарларының қозғалуы
- Жайылым пайдаланушыларға су көздеріне жету жолдары