

2022-2023 жылдарға арналған Шортанды ауданы бойынша жайылымдарды басқару және оларды пайдалану жөніндегі Жоспарды бекіту туралы

Ақмола облысы Шортанды аудандық мәслихатының 2022 жылғы 18 наурыздағы № 7С-20/2 шешімі

Қазақстан Республикасының "Жайылымдар туралы" Заңының 8 бабының 1) тармақшасына сәйкес, Шортанды аудандық мәслихаты ШЕШТІ:

1. Қоса беріліп отырған 2022-2023 жылдарға арналған Шортанды ауданы бойынша жайылымдарды басқару және оларды пайдалану жөніндегі жоспары бекітілсін.

2. Осы шешім алғаш ресми жарияланғаннан кейін күнтізбелік он күн өткен соң қолданысқа енгізіледі.

*Шортанды аудандық
мәслихатының хатшысы*

Г.Сәдуақасова

Шортанды аудандық мәслихатының
2022 жылғы 18 наурыздағы
№ 7С-20/2 шешімімен
бекітілген

2022-2023 жылдарға арналған Шортанды ауданы бойынша жайылымдарды басқару және оларды пайдалану жөніндегі жоспары

2022-2023 жылдарға арналған Шортанды ауданы бойынша жайылымдарды басқару және оларды пайдалану жөніндегі осы жоспар (бұдан әрі - Жоспар) Қазақстан Республикасының "Қазақстан Республикасындағы жергілікті мемлекеттік басқару және өзін - өзі басқару туралы", "Жайылымдар туралы" Заңдарына, Қазақстан Республикасы Премьер-Министрі орынбасарының - Қазақстан Республикасы Ауыл шаруашылығы министрінің 2017 жылғы 24 сәуірдегі № 173 "Жайылымдарды ұтымды пайдалану қағидаларын бекіту туралы" (Нормативтік құқықтық актілерді мемлекеттік тіркеу тізілімінде № 15090 болып тіркелген) бұйрығына, Қазақстан Республикасы Ауыл шаруашылығы министрінің 2015 жылғы 14 сәуірдегі № 3-3/332 "Жайылымдардың жалпы алаңына түсетін жүктеменің шекті жол берілетін нормасын бекіту туралы" (Нормативтік құқықтық актілерді мемлекеттік тіркеу тізілімінде № 11064 болып тіркелген) бұйрығына сәйкес әзірленді.

Жоспар жайылымдарды ұтымды пайдалану, азыққа қажеттілікті тұрақты қамтамасыз ету және жайылымдардың тозу процестерін болғызбау мақсатында қабылданады.

Жоспар:

1) құқық белгілейтін құжаттар негізінде жер санаттары, жер учаскелерінің меншік иелері және жер пайдаланушылар бөлінісінде Шортанды ауданы аумағында жайылымдардың орналасу схемасын (картасын) (1-қосымша);

2) жайылым айналымдарының қолайлы схемаларын (2-қосымша);

3) жайылымдардың, оның ішінде маусымдық жайылымдардың сыртқы және ішкі шекаралары мен алаңдары, жайылымдық инфрақұрылым объектілері белгіленген картасын (3-қосымша);

4) жайылым пайдаланушылардың су тұтыну нормасына сәйкес жасалған су көздеріне (көлдерге, өзендерге, тоғандарға, апандарға, суару немесе суландыру каналдарына, құбырлы немесе шахталы құдықтарға) қол жеткізу схемасын (4-қосымша);

5) жайылымы жоқ жеке және (немесе) заңды тұлғалардың ауыл шаруашылығы жануарларының мал басын орналастыру үшін жайылымдарды қайта бөлу және оны берілетін жайылымдарға ауыстыру схемасын (5-қосымша);

6) аудандық маңызы бар қала, кент, ауыл, ауылдық округ маңында орналасқан жайылымдармен қамтамасыз етілмеген жеке және (немесе) заңды тұлғалардың ауыл шаруашылығы жануарларының мал басын шалғайдағы жайылымдарға орналастыру схемасын (6-қосымша);

7) ауыл шаруашылығы жануарларын жаюдың және айдаудың маусымдық маршруттарын белгілейтін жайылымдарды пайдалану жөніндегі күнтізбелік графикті (7-қосымша);

7-1) жергілікті жағдайлар мен ерекшеліктерге қарай жеке ауладағы ауыл шаруашылығы жануарларын жаюға халық мұқтажын қанағаттандыру үшін қажетті жайылымдардың сыртқы мен ішкі шекаралары және алаңдары белгіленген картасын (7-1 қосымша);

8) 7-1 қосымшаға Шортанды ауданы бойынша ІҚМ аналық (сауын) басын орналастыру үшін жайылымдарды бөлу жөніндегі мәліметтерді құрайды.

Жоспар жайылымдарды геоботаникалық зерттеп-қараудың жай-күйі туралы мәліметтер, ауыл шаруашылығы жануарларының иелері - жайылым пайдаланушылар, жеке және (немесе) заңды тұлғалар көрсетіле отырып, олардың саны туралы деректер, шалғайдағы жайылымдарда жаю үшін ауыл шаруашылығы жануарларының басын қалыптастыру туралы мәліметтер, ауыл шаруашылығы жануарларын мәдени және аридтік жайылымдарда жаю ерекшеліктері, мал айдауға арналған сервитуттар туралы мәліметтер және мемлекеттік органдар, жеке және (немесе) заңды тұлғалар ұсынған өзге де деректер ескеріле отырып қабылданды.

Әкімшілік-аумақтық бөлініс бойынша Шортанды ауданында 29 ауылдық елді мекен бар.

Табиғи жағдайлары бойынша Шортанды ауданының аумағы дала аймағы шегінде және агроклиматтық көрсеткіштері бойынша екі агроклиматтық ауданда орналасқан:

шамалы қуаң қоңыржай жылумен (орталық және оңтүстік бөлігі) және қуаң қоңыржай жылумен (солтүстік бөлігі), олар континенттіліктің барлық белгілерімен сипатталады: қатты ұзақ қыс, қысқа қоңыржай ыстық жаз, қыс пен жаз температурасының күрт карама-қайшылығы, жылдық жауын-шашынның аз мөлшерімен.

Топырақ негізінен кара топырақ оңтүстік төмен гумусты ауыр сазды.

Шортанды ауданы бойынша ауыл шаруашылығы мақсатындағы жерлердің жалпы ауданы – 467 564 гектар, оның ішінде: егістік – 278 614 га, көпжылдық екпелер – 21 000 га, шабындық – 1 089 га, жайылымдық жерлер – 96 302 га.

2022 жылғы 1 қаңтарға Шортанды ауданында ірі кара мал (ІҚМ) саны – 16 055 бас, оның ішінде аналық мал басы – 8 521 бас, ұсақ кара мал (ҰҚМ) – 18 501 бас, жылқы – 7 358 бас.

Шортанды ауданы бойынша қажеттілік:

ІҚМ үшін – 1 басқа 6,5 гектар;

ҰҚМ үшін – 1 басқа 1,0 гектар;

Жылқылар үшін – 1 басқа 7,8 гектар.

Шортанды ауданы аумағындағы жайылымдардың негізгі пайдаланушылары ауыл шаруашылық құрылымдары болып табылады. Елді мекендер халқының ауыл шаруашылығы жануарлары елді мекендер мен ауыл шаруашылығы құралымдарының жерлерінде жайылады.

2022-2023 жылдарға арналған
Шортанды ауданы бойынша
жайылымдарды басқару
және оларды пайдалану
жөніндегі Жоспарға
1-қосымша

Құқық белгілейтін құжаттар негізінде жер санаттары, жер учаскелерінің меншік иелері және жер пайдаланушылар бөлінісінде Шортанды ауданы аумағында жайылымдардың орналасу схемасы (картасы)

	Амангелдіұлы											0	
112.	Серіков Өмірзақ Қайырденұлы	3	6,5	1,0	7,8	0	0	0	0	0	0	0	3,00
113.	Махаматалиев Акрам Ирсалиевич	110,5	6,5	1,0	7,8	0	0	0	0	0	0	0	110,50
114.	Жұмағұлова Хамидола Оспанқызы	7,8	6,5	1,0	7,8	0	6	0	0	6	0	6	1,80
115.	Әбдрахманов Киікбай Құнашпайұлы	1 072	6,5	1,0	7,8	0	0	145	0	0	1131	1131	тапшылық 59,0 га
116.	Өтеев Бексейіт Науатұлы	200	6,5	1,0	7,8	4	0	0	26	0	0	26	174,00
117.	Имгрунт Эдуард Филипович	458	6,5	1,0	7,8	125	0	0	812,5	0	0	812,5	тапшылық 354,5 га
118.	Садбеков Әлихан Сағадатұлы	456	6,5	1,0	7,8	13	276	0	84,5	276	0	360,5	95,50
119.	Жантұрсынов Мұрат Мейра	653	6,5	1,0	7,8	137	60	0	890,5	60	0	950,5	тапшылық

131.	" АБиК " шаруа қожалығы Брунер Елена Дмитриевна	256	6,5	1,0	7,8	17	0	0	110,5	0	0	110,5	145,50
132.	" Бекишев" шаруа қожалығы Бекишев Есенжол Түскенұлы	1 669	6,5	1,0	7,8	433	0	0	2815	0	0	2814,5	тапшылық 1145,5 га
133.	" Жан-АТА" Жанаяв Қуанышбай Түтейұлы	190	6,5	1,0	7,8	0	0	0	0	0	0	0	190,00
134.	"Қуан" шаруа қожалығы Кішкентаев Қуаныш Жүнүс пекұлы	119	6,5	1,0	7,8	6	0	70	39	0	546	585	тапшылық 466,0 га
135.	" Олжабай" шаруа қожалығы Загидуллин Расим	280	6,5	1,0	7,8	29	0	-	188,5	0	0	188,5	91,50

151.	жауапкершілігі шектеулі серіктестігі Г.В. Евтушенко	170	6,5	1,0	7,8	0	0	0	0	0	0	0	170,00
152.	"Новокубанское" жауапкершілігі шектеулі серіктестігі А.И. Добролюков	5499,6	6,5	1,0	7,8	1524	0	286	9906	0	2230,8	12137	тапшылық 6637,2 га
153.	"Агро-Титан"	10	6,5	1,0	7,8	1	0	0	6,5	0	0	6,5	3,50
154.	"Нива" жауапкершілігі шектеулі серіктестігі В.Ф.А. Бермит	5123,00	6,5	1,0	7,8	458	0	0	2977	0	0	2977	2146,00
155.	"Октябрьское" жауапкершілігі шектеулі серіктестігі	1103,	6,5	1,0	7,8	220	0	0	1430	0	0	1430	тапшылық

	шекте улі серікт естігі											0	
161.	" Ен-Да ла" жауап керші лігі шекте улі серікт естігі	280	6,5	1,0	7,8	0	0	20	0	0	156	156	124,00
162.	"Агро Прод Контр акт" жауап керші лігі шекте улі серікт естігі	339	6,5	1,0	7,8	0	0	0	0	0	0	0	339,00
163.	"Элит Жер" жауап керші лігі шекте улі серікт естігі	1 377	6,5	1,0	7,8	0	110	10	0	110	78	188	1 189,00
164.	" Тұлпа р-2017 " жауап керші лігі шекте улі серікт естігі	422	6,5	1,0	7,8	0	135	55	0	135	429	564	тапшы лық 14,0 га
165.	" Берек е 1965 " жауап керші лігі шекте	242	6,5	1,0	7,8	0	50	0	0	50	0		192,00

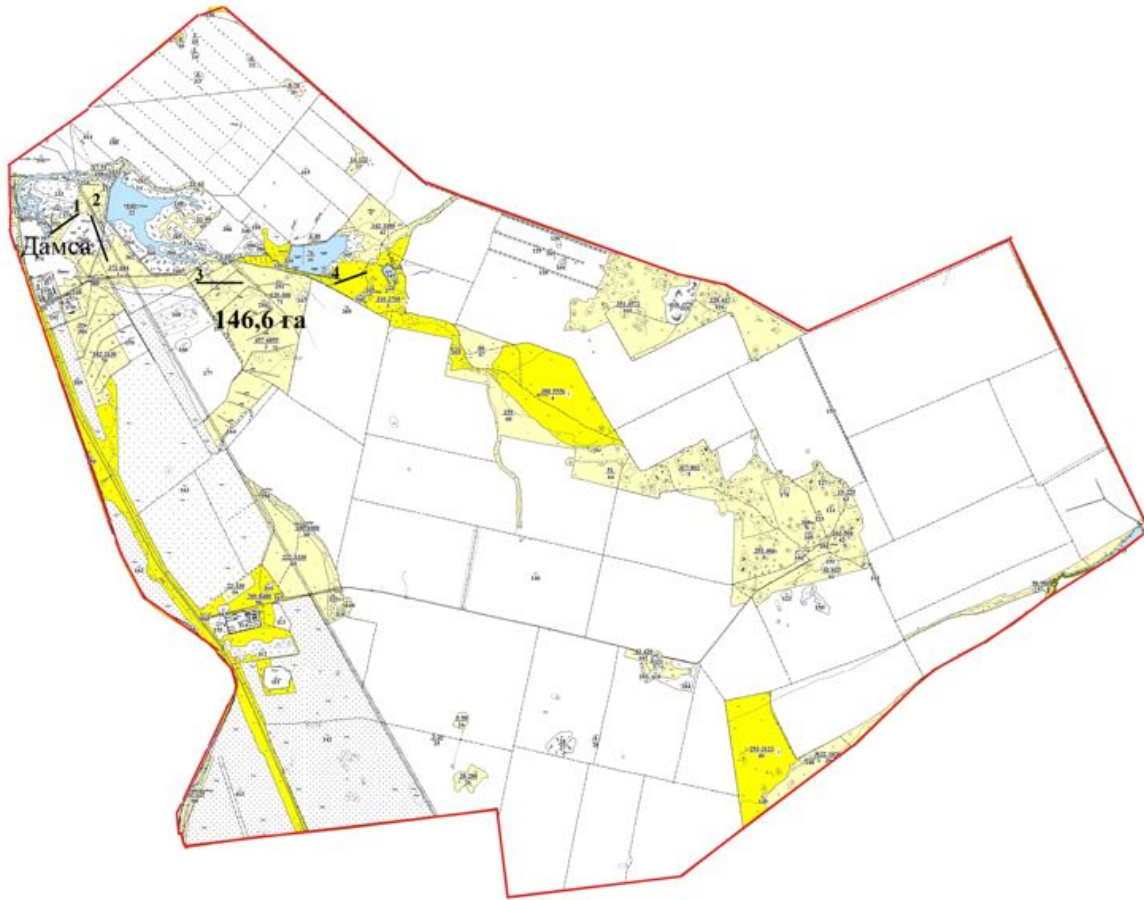
177.	жауапкершілігі шектеулі серіктестігі Р.З. Тәнкіб аев	1 096	6,5	1,0	7,8	91	132	0	591,5	132	0	723,5	372,50
178.	"СХП Эталон" жауапкершілігі шектеулі серіктестігі К. Мандажи Сергей	70	6,5	1,0	7,8	0	0	0	0	0	0	0	70,00
179.	"Раевка" жауапкершілігі шектеулі серіктестігі	7845,02	6,5	1,0	7,8	1035	0	82	6728	0	639,6	7367,1	477,92
180.	"Әли-Нұр 2015" жауапкершілігі шектеулі серіктестігі	167	6,5	1,0	7,8	0	0	0	0	0	0	0	167,00
181.	"Айям-7" жауапкершілігі шектеулі	318	6,5	1,0	7,8	0	78	0	0	78	0		240,00

	к компа ниясы " акцио нерлік қоғам ы											0	
186.	" Жәкен - 1" жауап керші лігі шекте улі серікт естігі А.Р. Брене р	571	6,5	1,0	7,8	0	0	28	0	0	218,4	218,4	352,60
187.	" Моло чные реки 2011" жауап керші лігі шекте улі серікт естігі	576	6,5	1,0	7,8	0	0	31	0	0	241,8	241,8	334,20
188.	" Табиғ ат ТР" жауап керші лігі шекте улі серікт естігі	12	6,5	1,0	7,8	0	0	0	0	0	0	0	12,00
189.	"Эмир 2030" жауап керші лігі шекте улі серікт естігі Доган	432,9	6,5	1,0	7,8	3	76	0	19,5	76	0		337,40

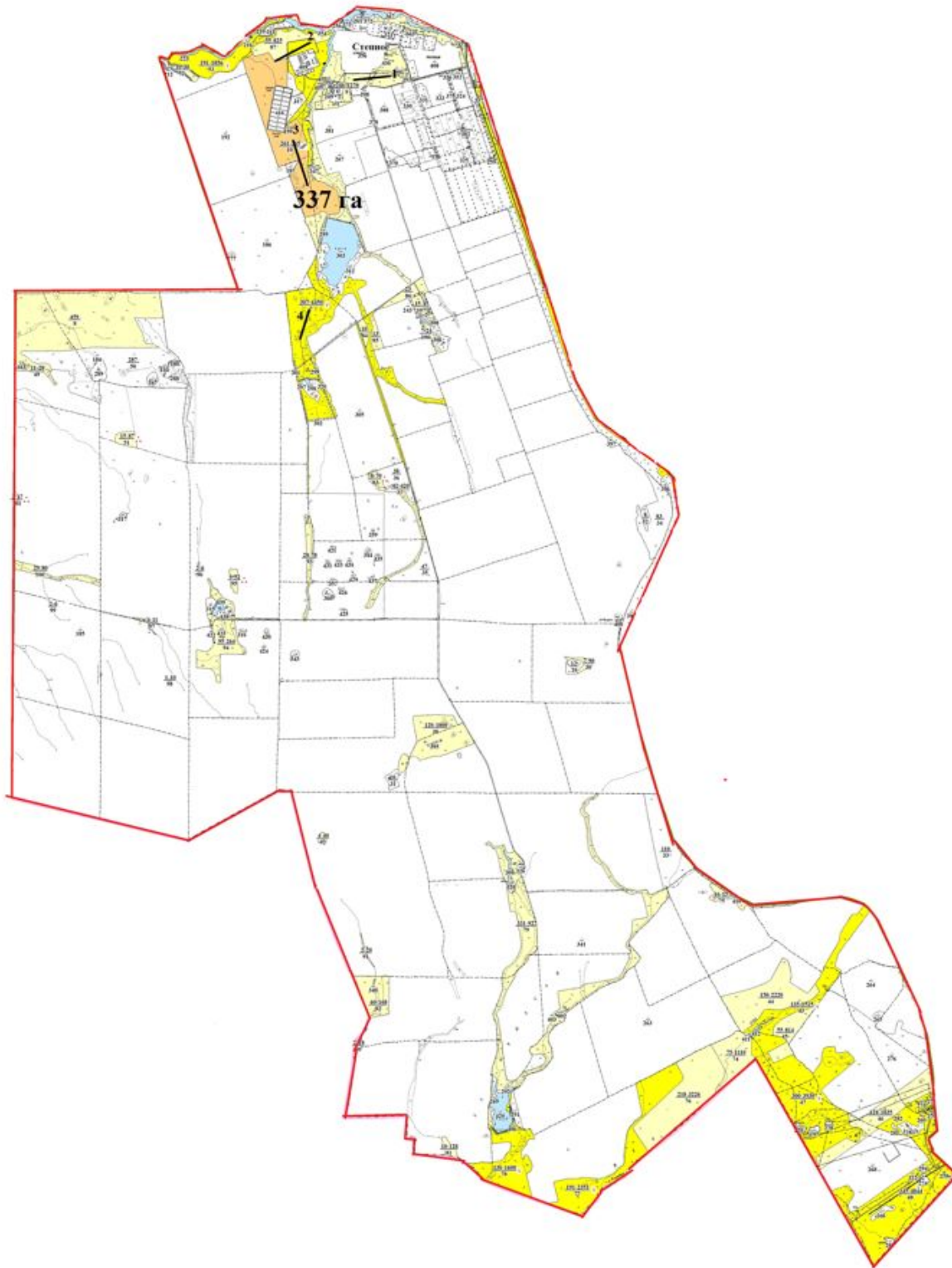
199.	в а атынд ағы а/ ш ҒӨО" жауап керші лігі шекте улі серікт естігі	128	6,5	1,0	7,8	0	0	0	0	0	0	0	128,00
200.	Касим о в Серге й Влади миров ич	300	6,5	1,0	7,8	83	0	0	539,5	0	0	539,5	тапшы лық 239,5 га
201.	Балгу жина Нюра Утжан овна	61	6,5	1,0	7,8	0	0	0	0	0	0	0	61,00
202.	Брунн е р Захар Анато льеви ч	100	6,5	1,0	7,8	2	0	7	13	0	54,6	67,6	32,40
203.	Егемб ердие в а Рыскү л	50	6,5	1,0	7,8	0	0	0	0	0	0	0	50,00

2022-2023 жылдарға арналған
Шортанды ауданы бойынша
жайылымдарды басқару
және оларды пайдалану
жөніндегі Жоспарға
2-қосымша

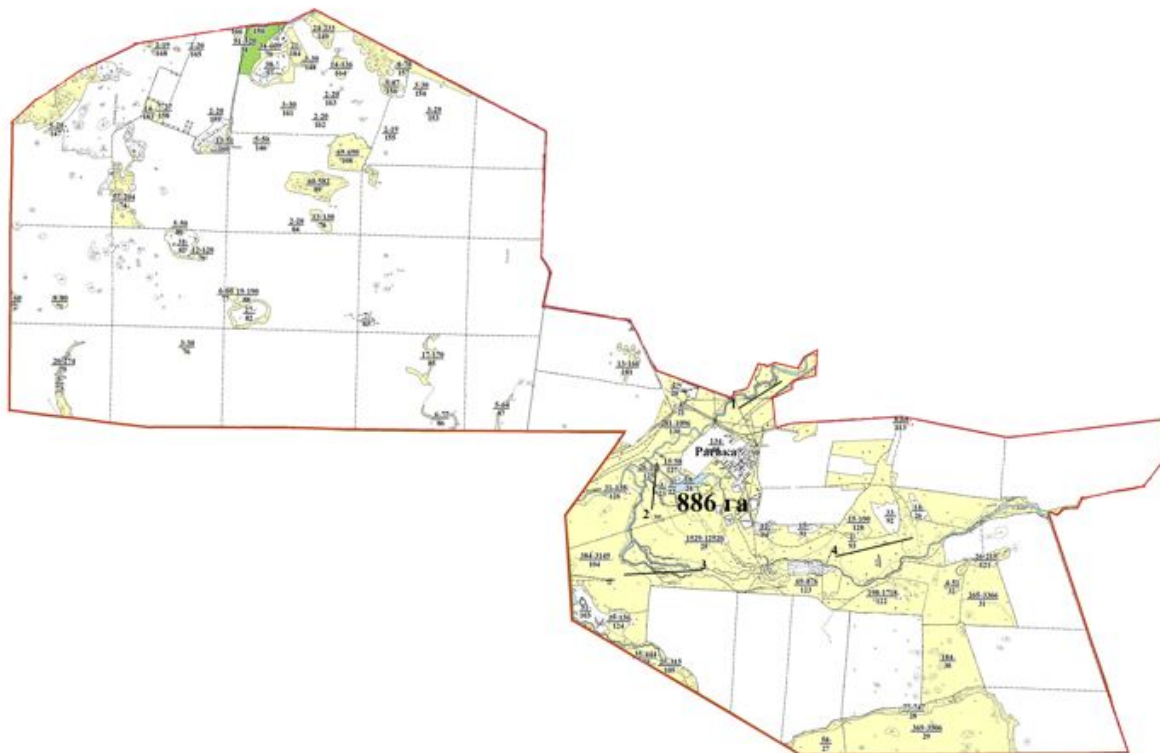
Жайылым айналымдарының қолайлы схемалары Шортанды ауданының Дамса ауылы



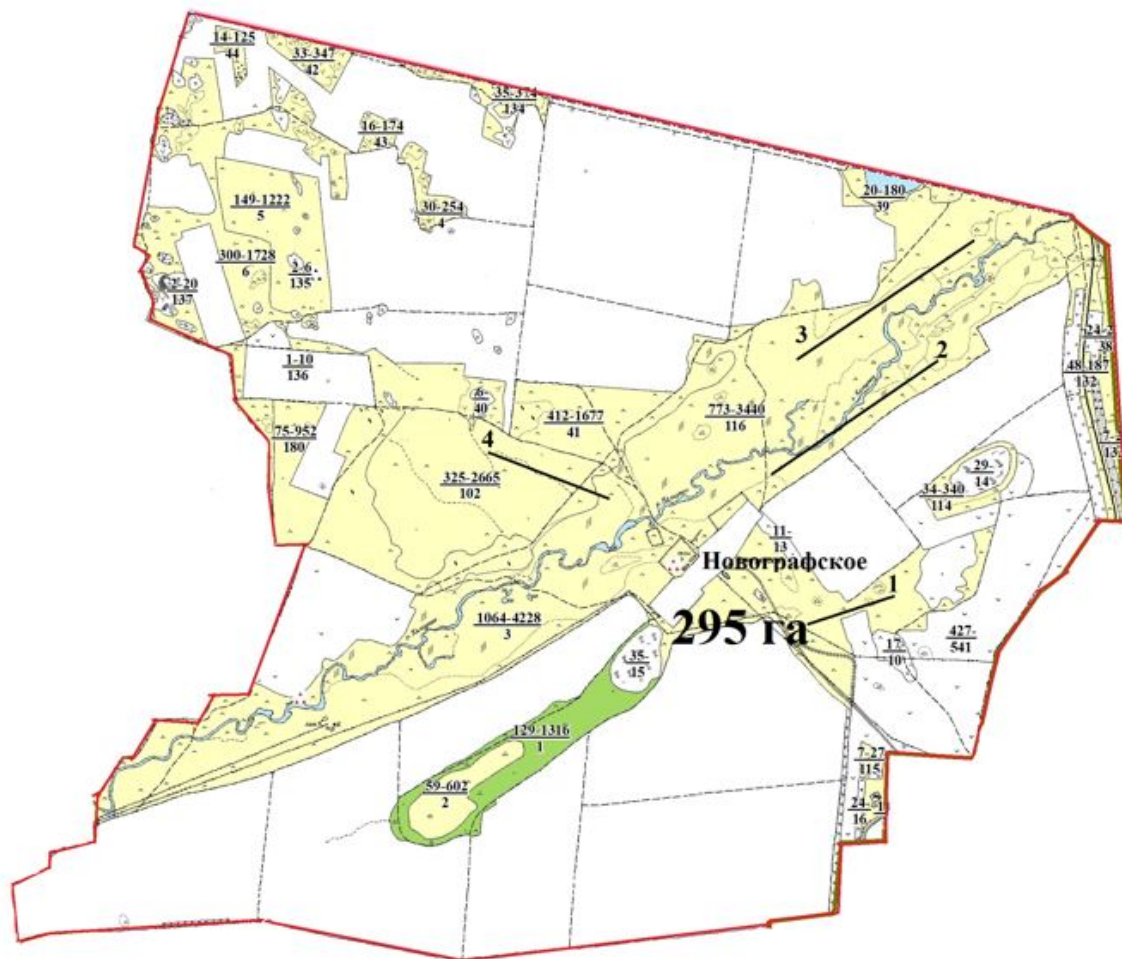
Шортанды ауданының Степное ауылы



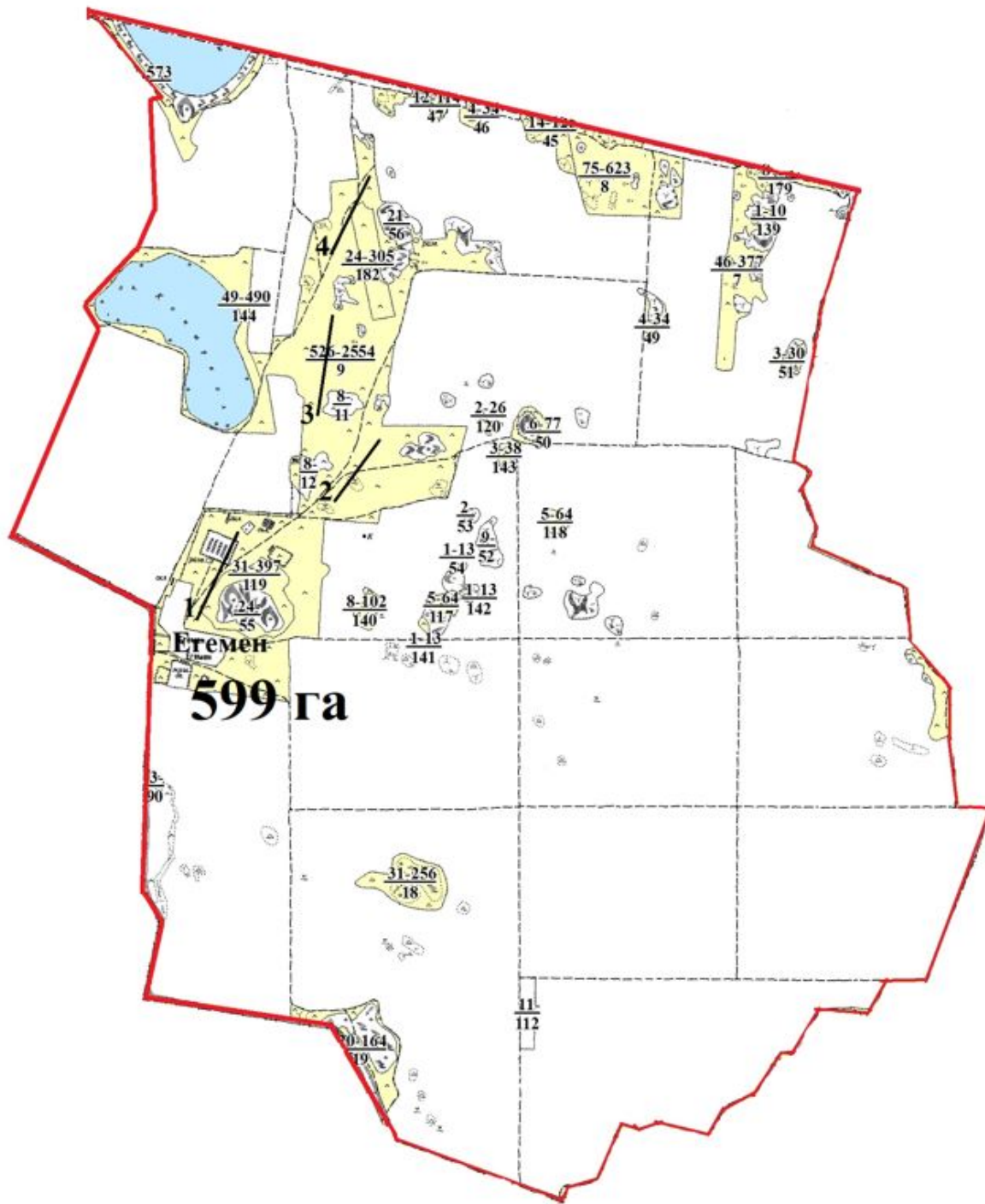
Шортанды ауданының Раевка ауылы



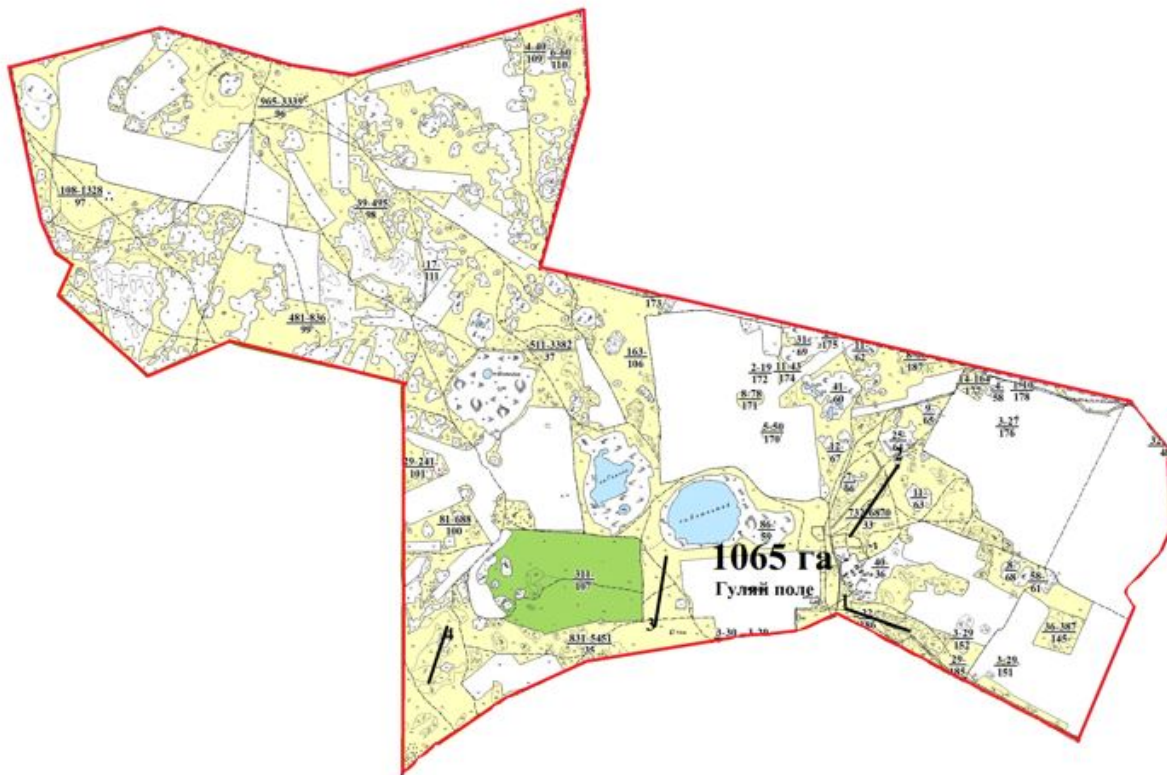
Шортанды ауданының Новографское ауылы



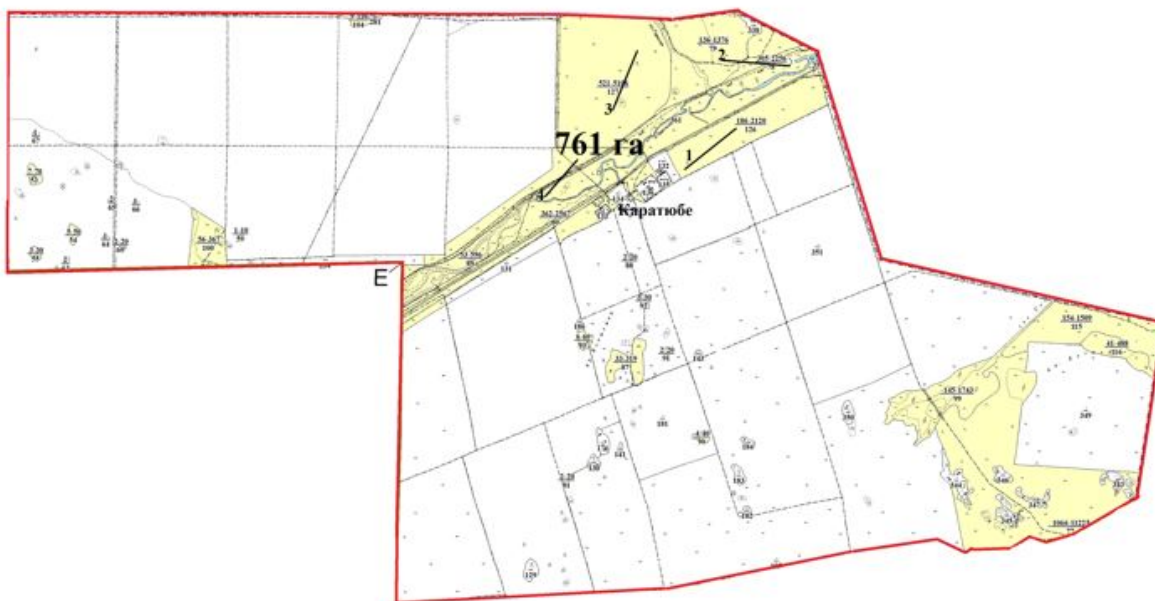
Шортанды ауданының Егемен ауылы



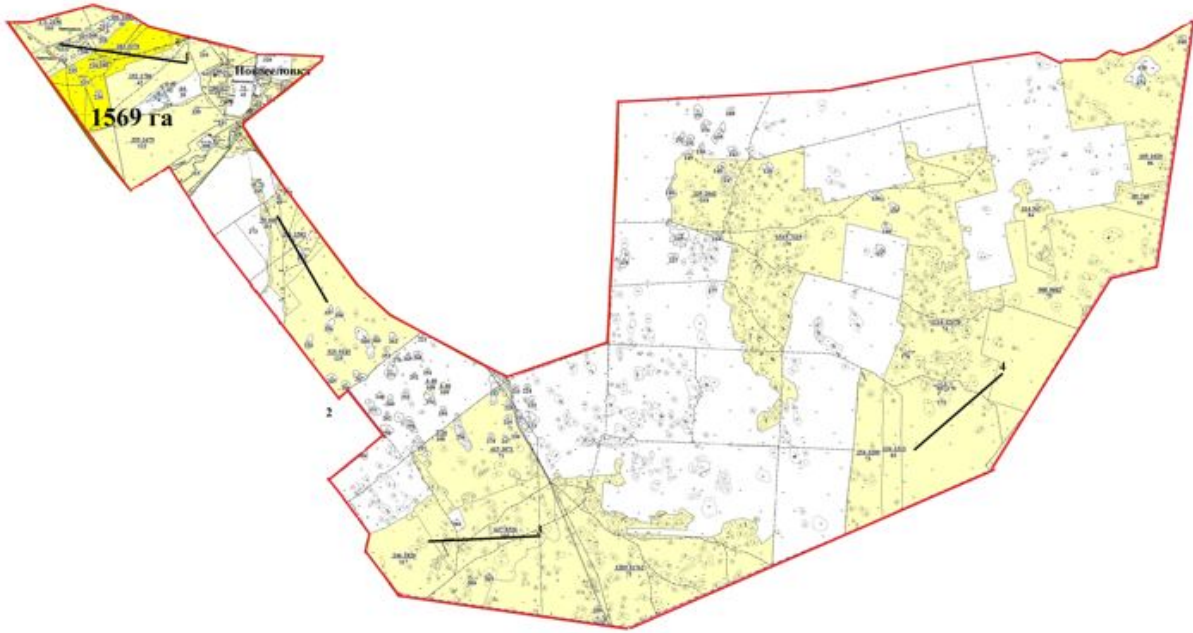
Шортанды ауданының Гуляй Поле ауылы



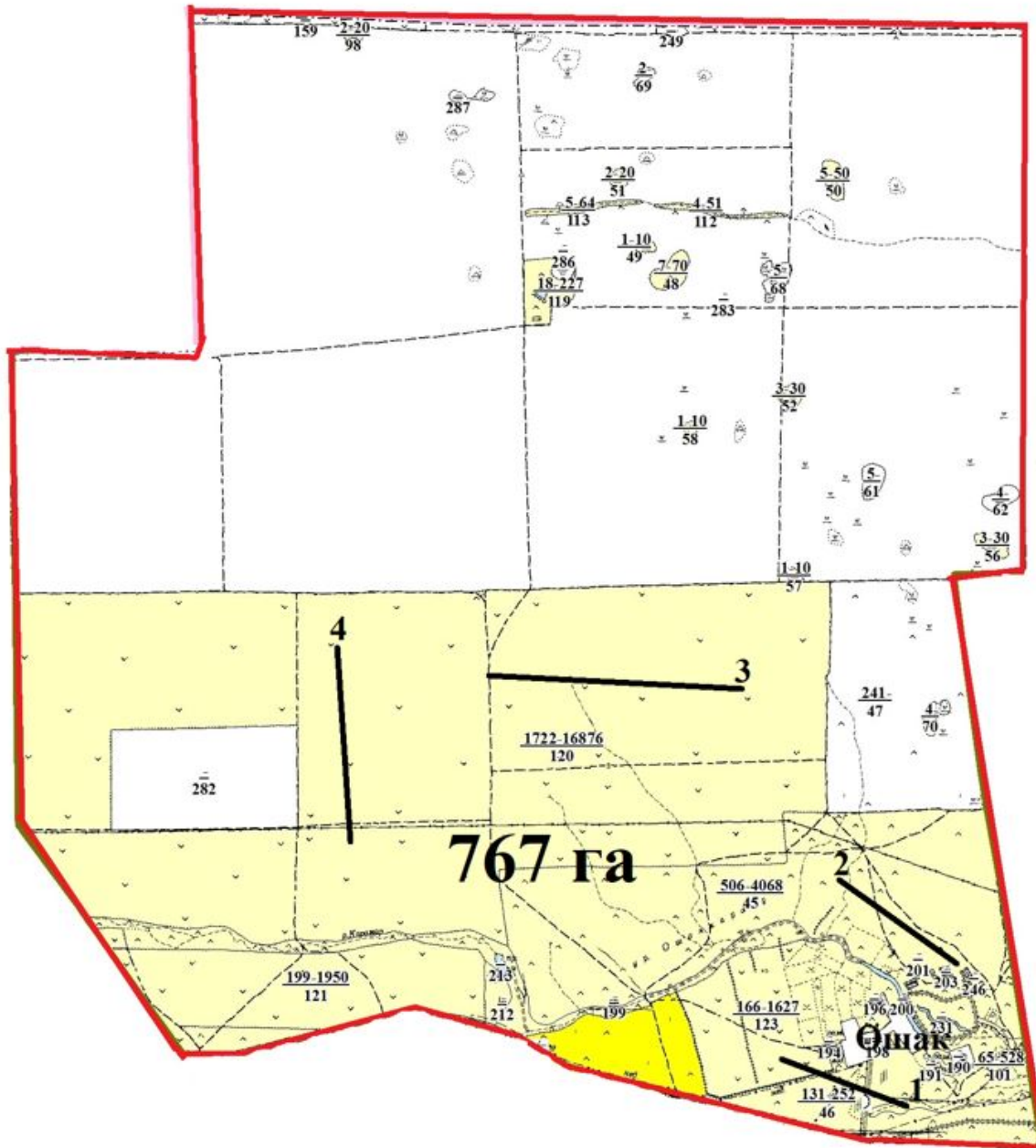
Шортанды ауданының Қаратөбе ауылы



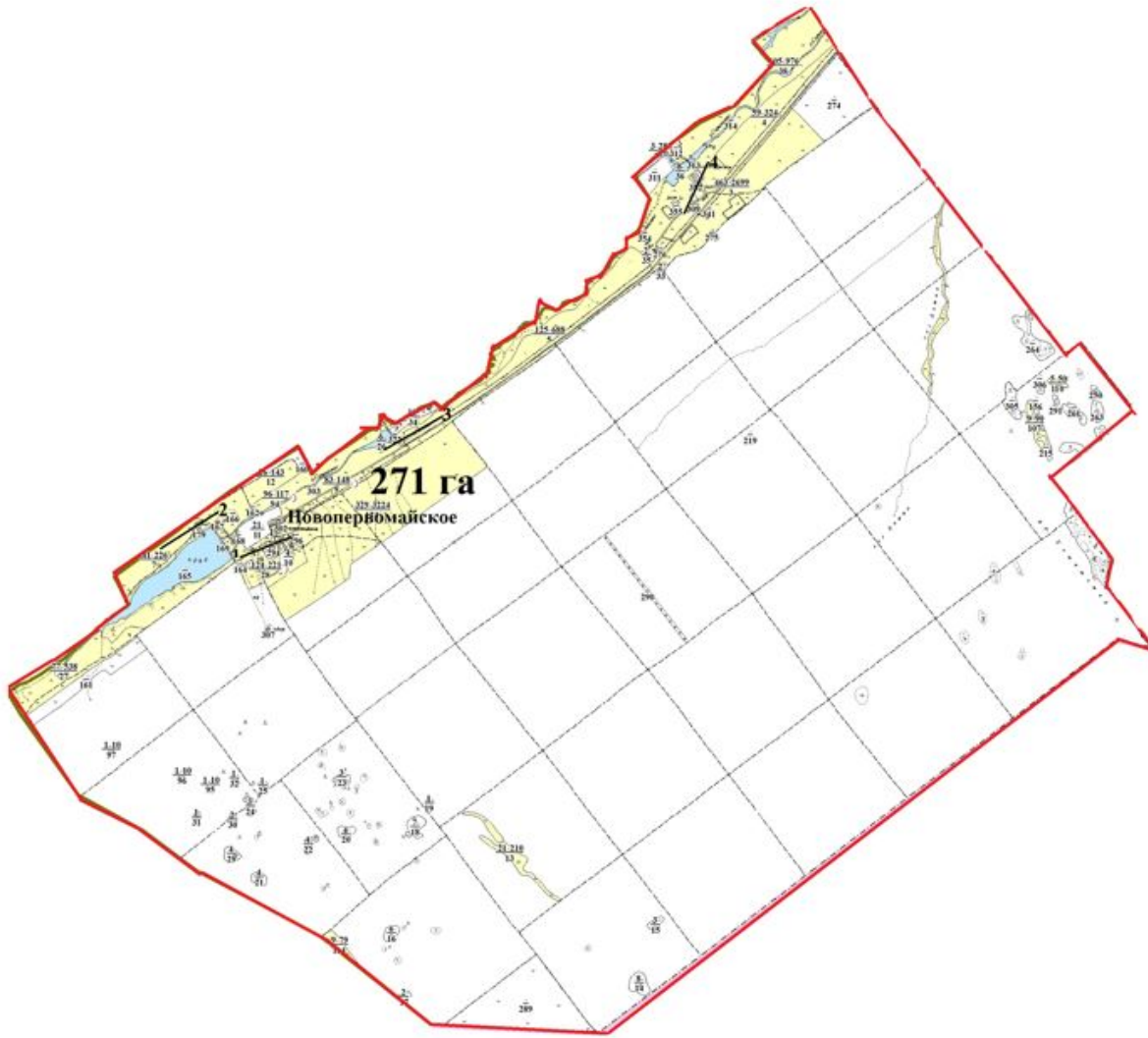
Шортанды ауданының Новоселовка ауылы



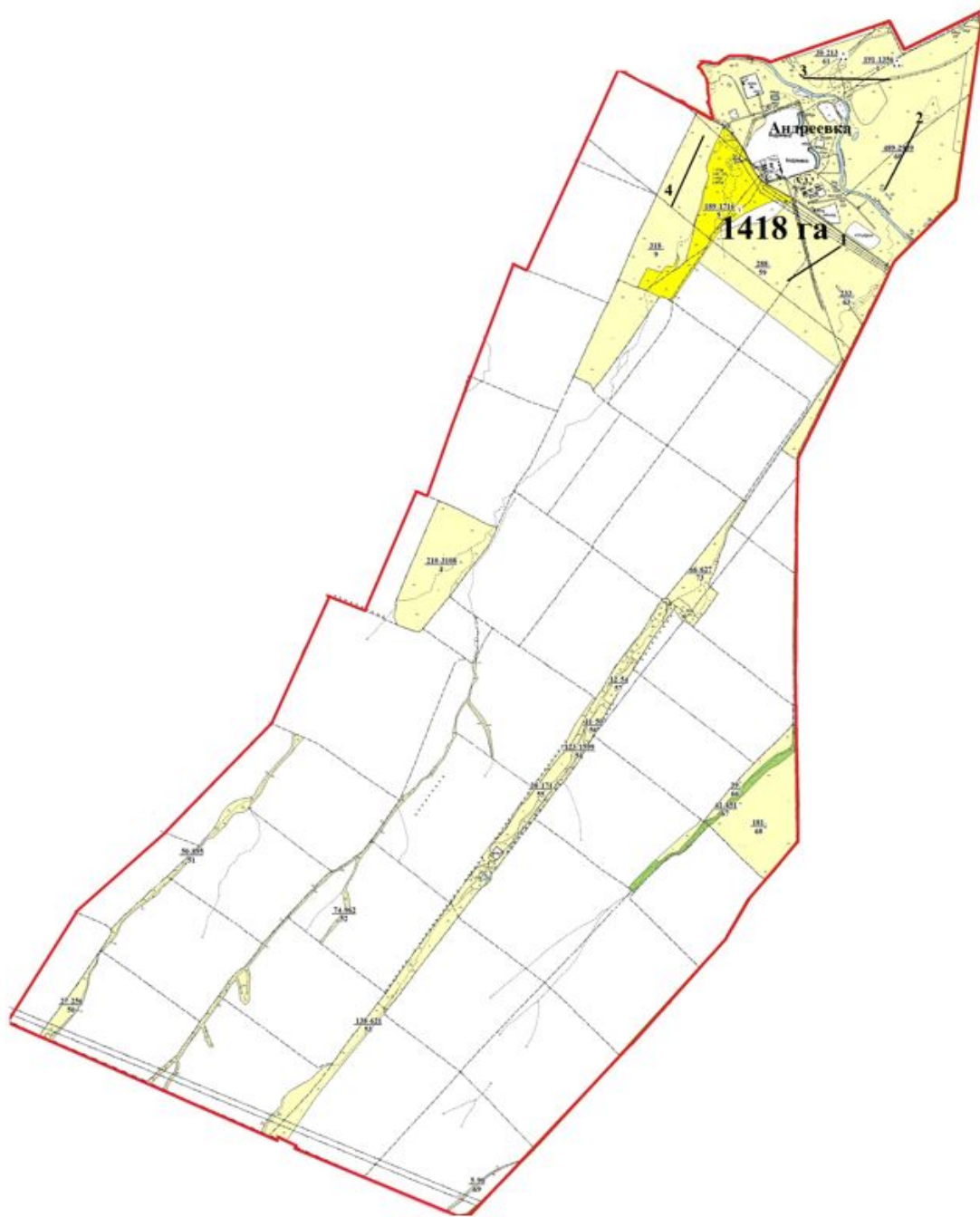
Шортанды ауданының Ошақ ауылы



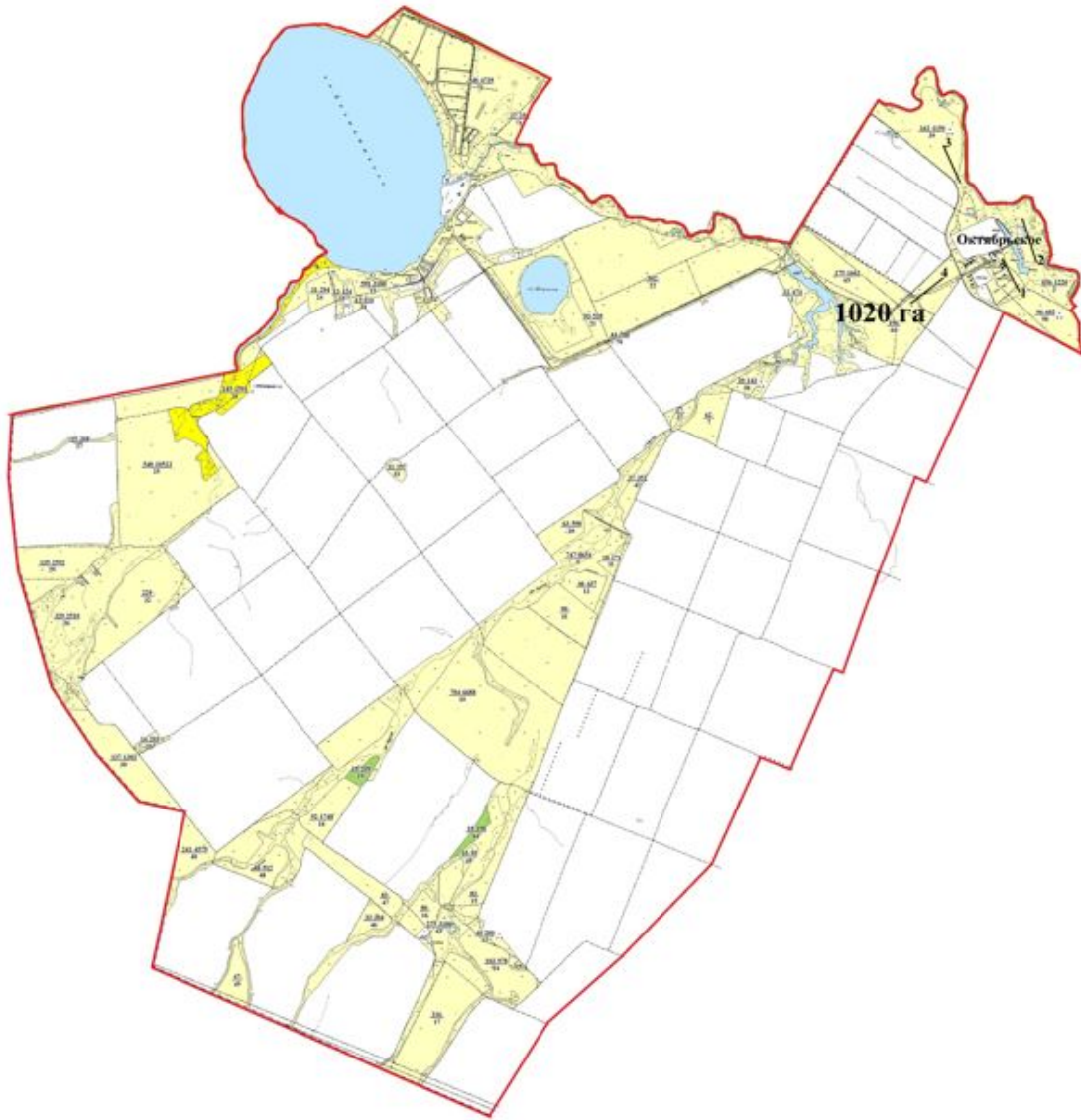
Шортанды ауданының Новопервوماйское ауылы



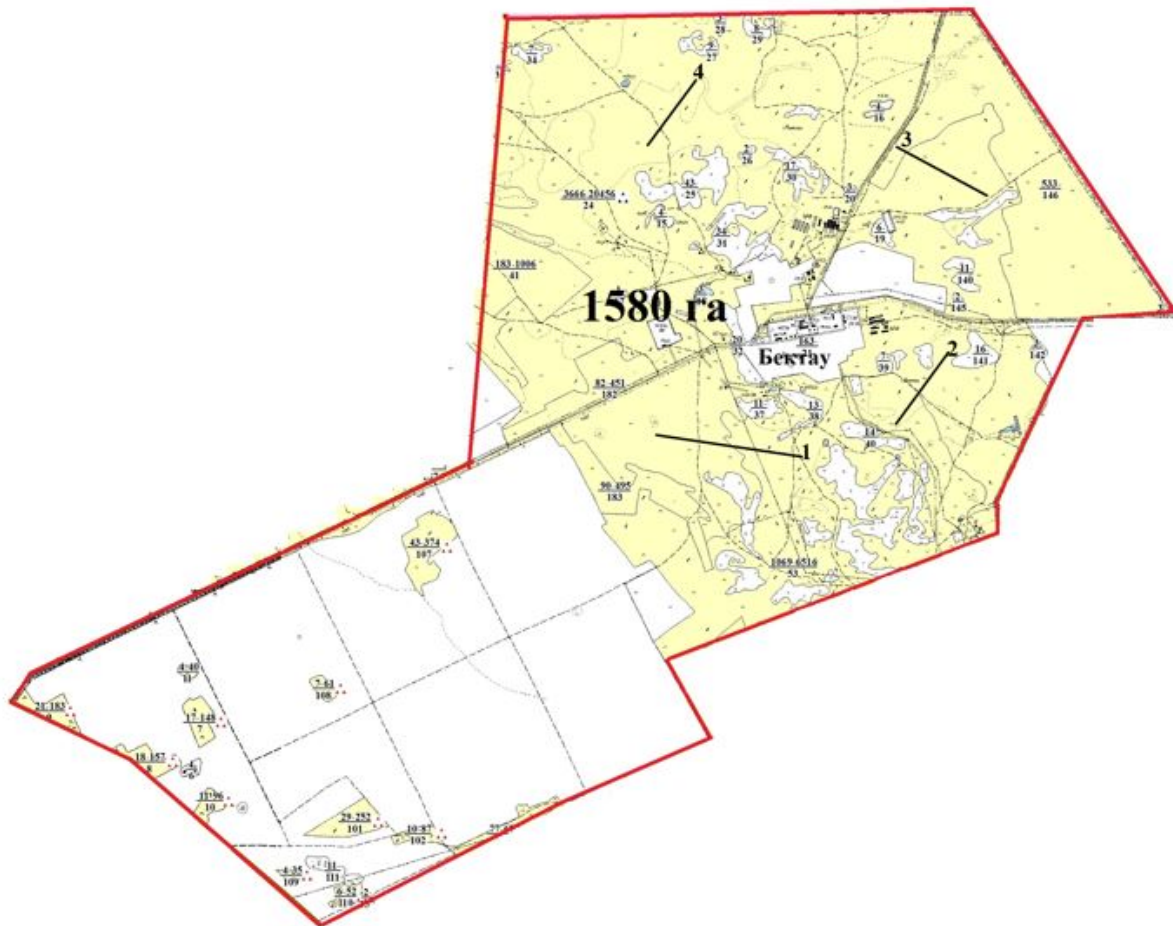
Шортанды ауданының Андреевка ауылы



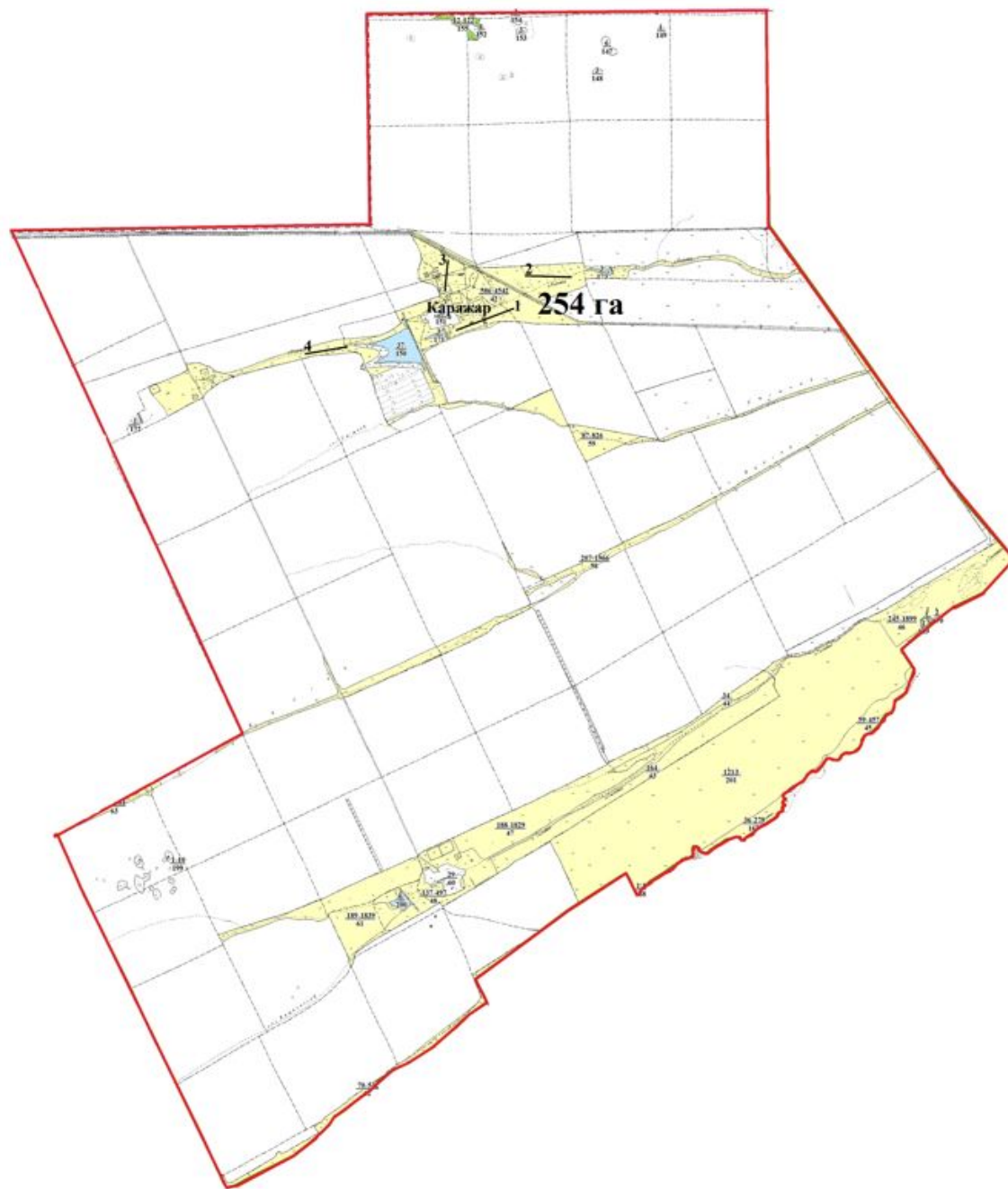
Шортанды ауданының Октябрьское ауылы



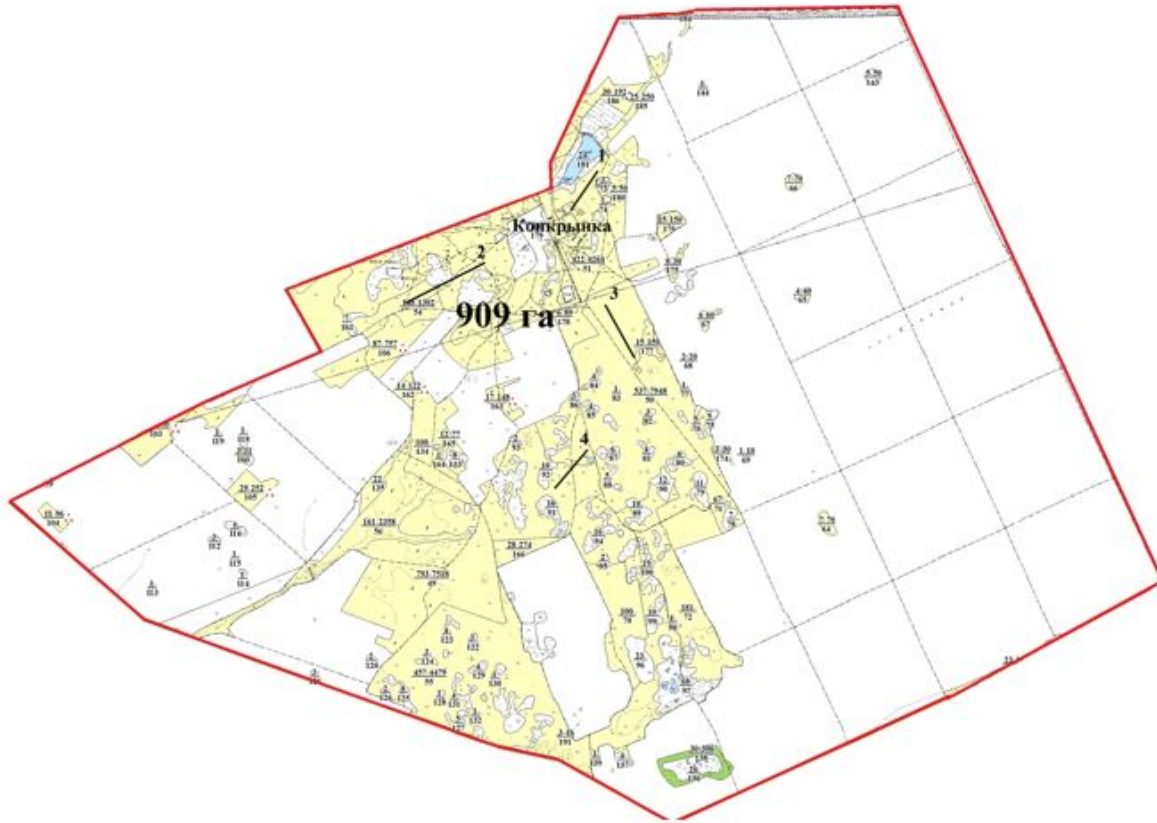
Шортанды ауданының Бектау ауылы



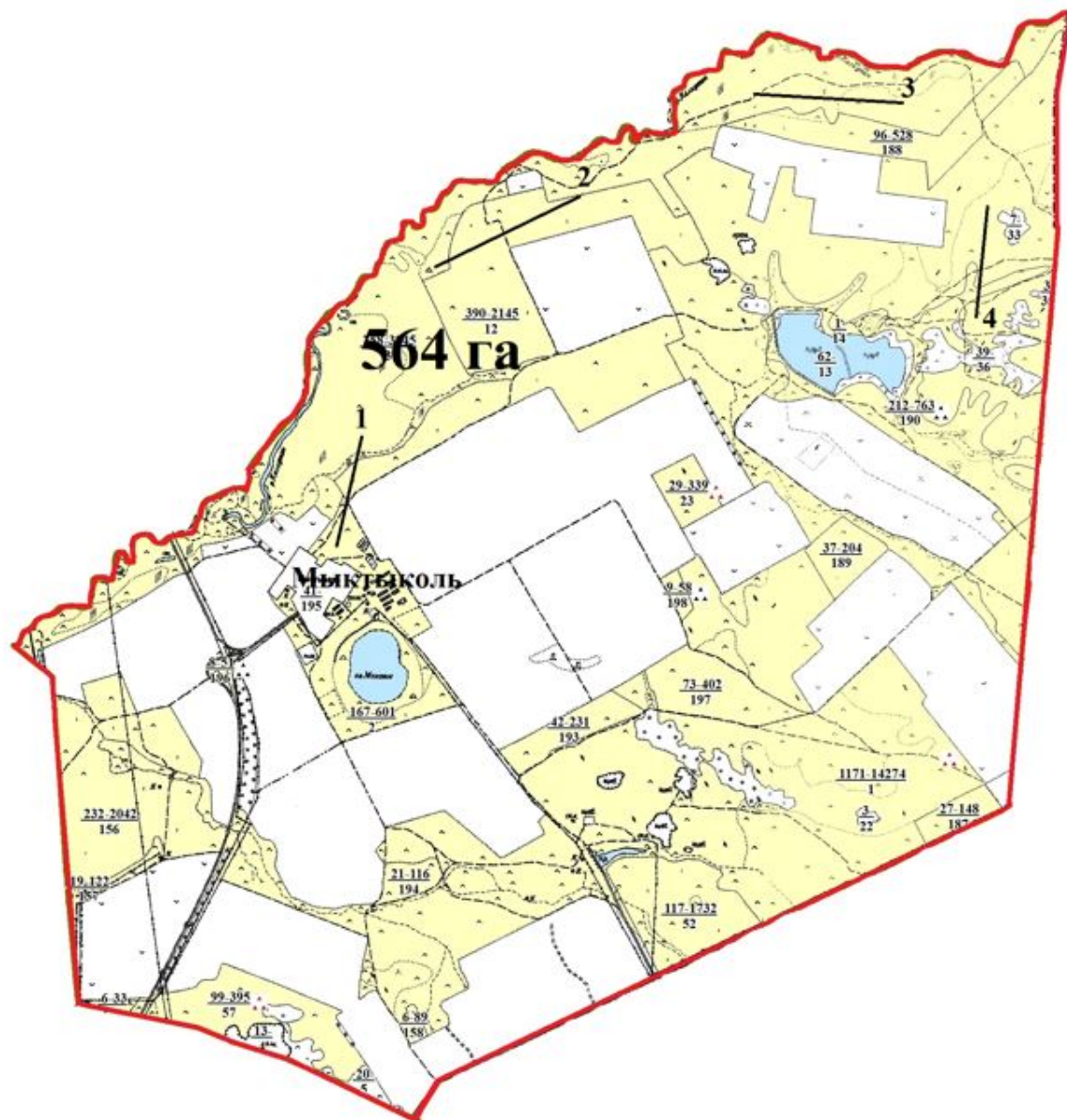
Шортанды ауданының Қаражар ауылы



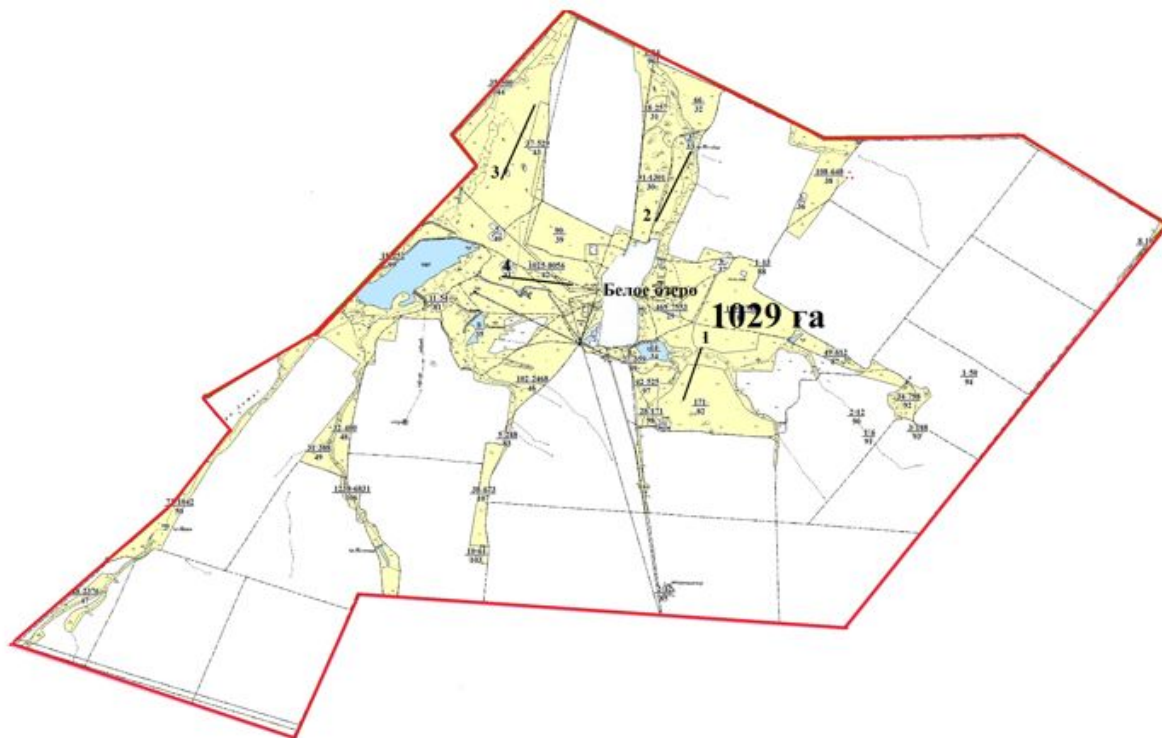
Шортанды ауданының Конкрынка ауылы



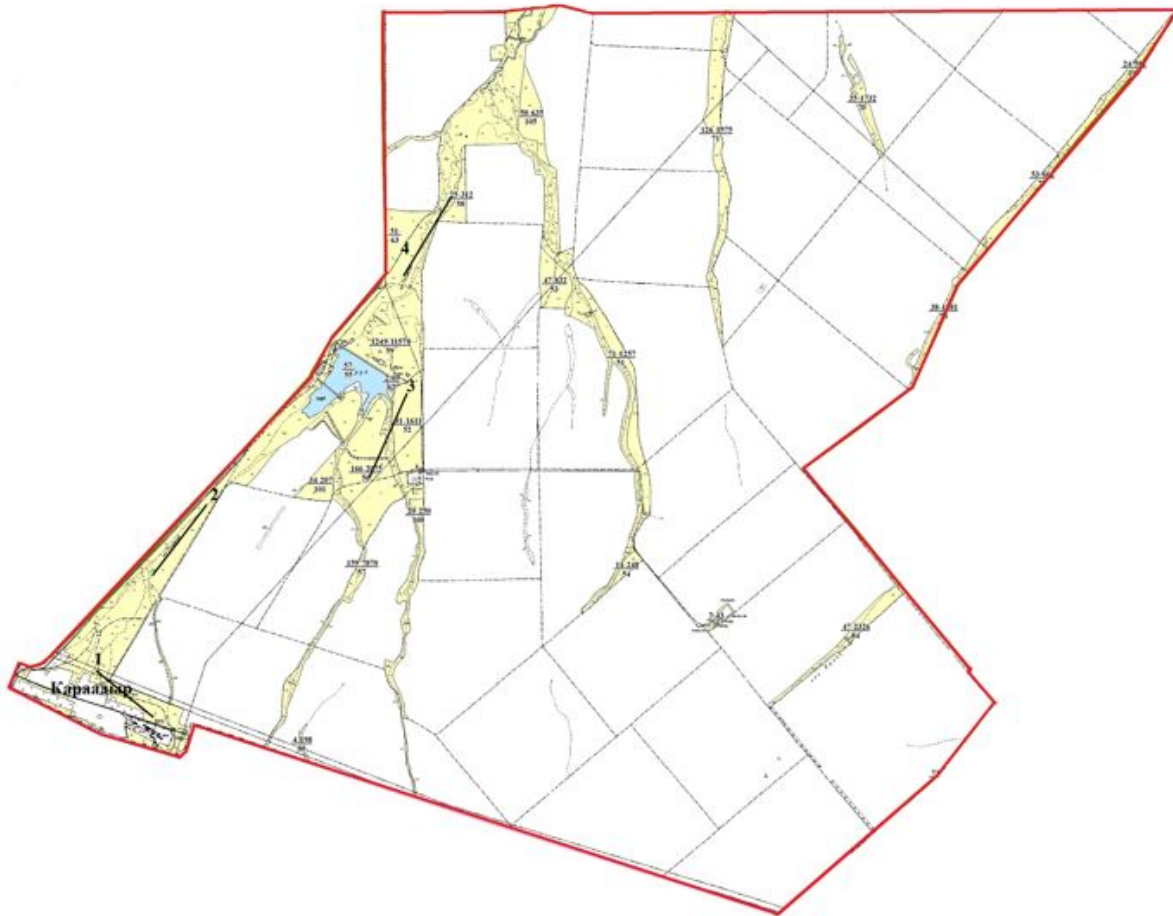
Шортанды ауданының Мықтыкөл ауылы



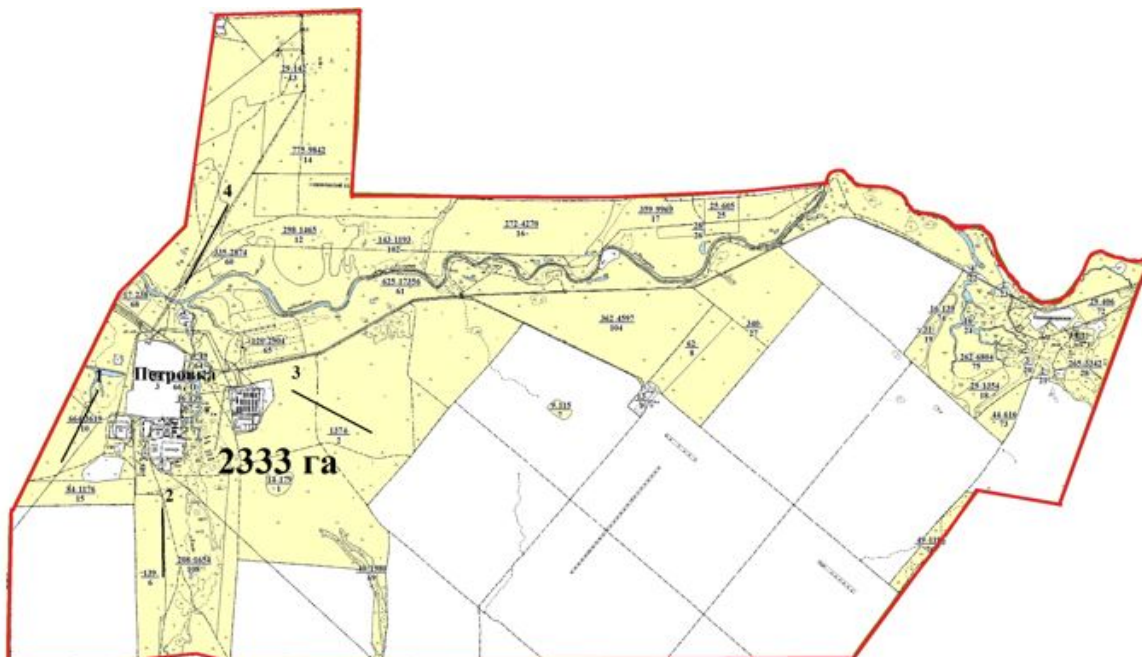
Шортанды ауданының Белое Озеро ауылы



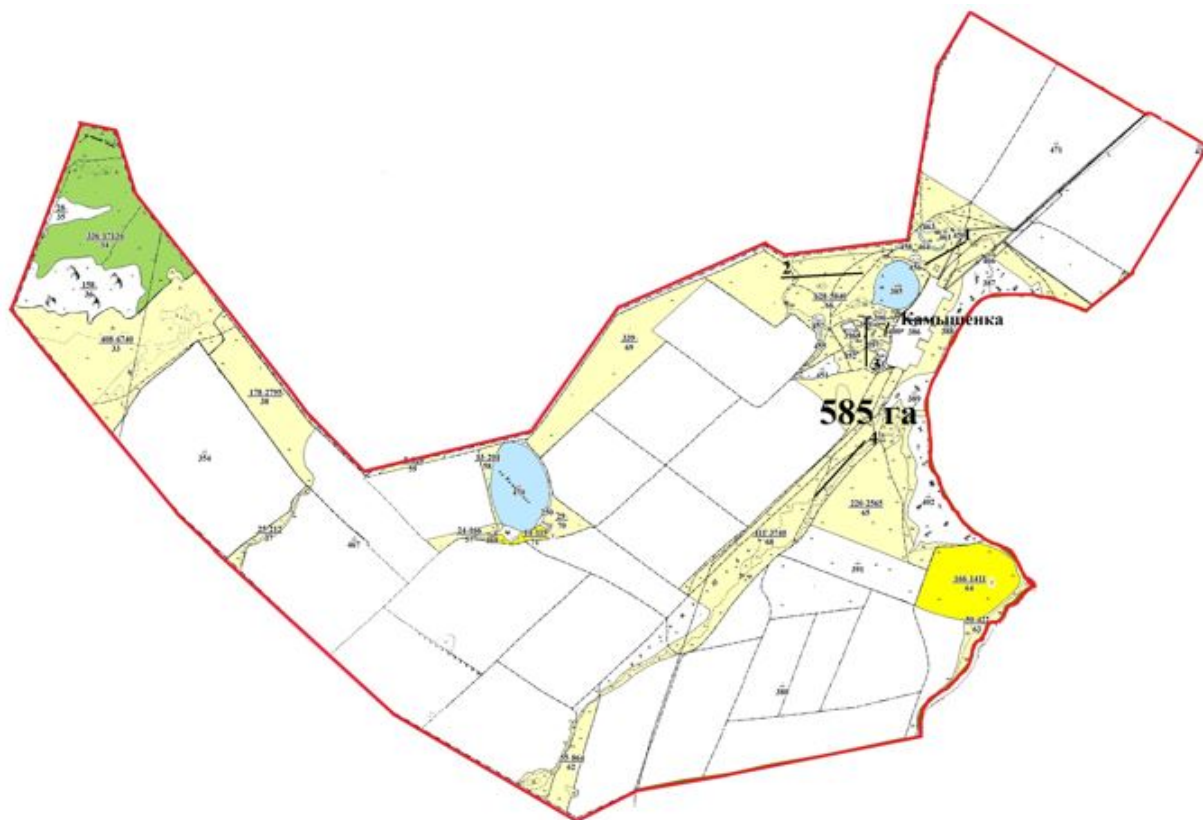
Шортанды ауданының Қара-Адыр бекеті



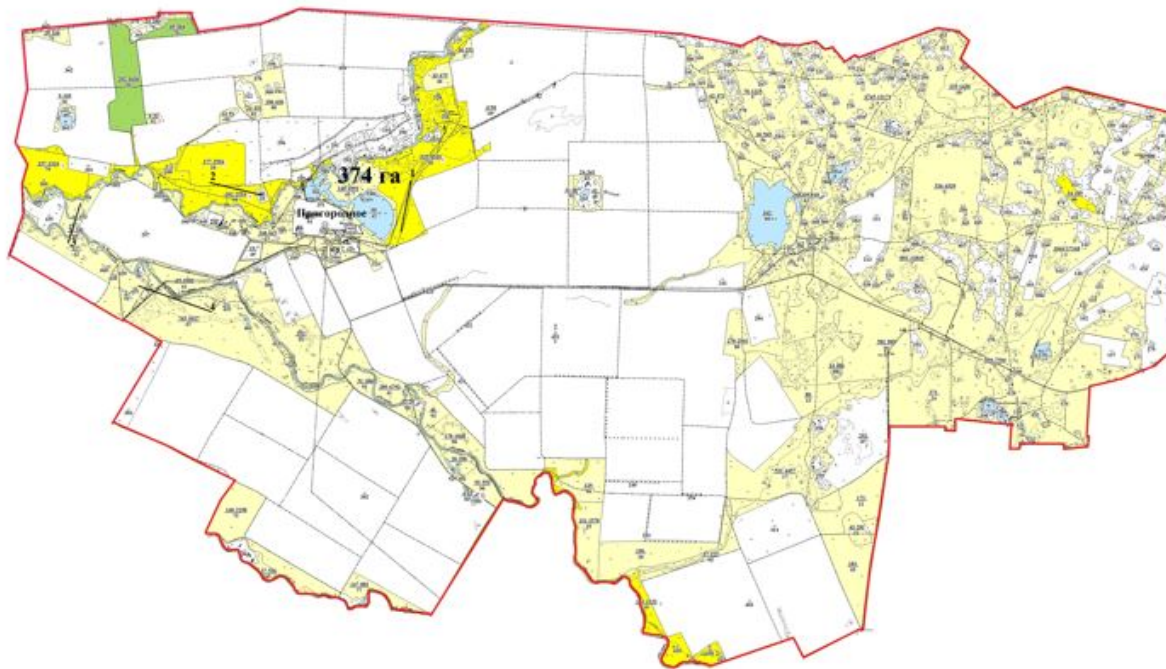
Шортанды ауданының Петровка ауылы



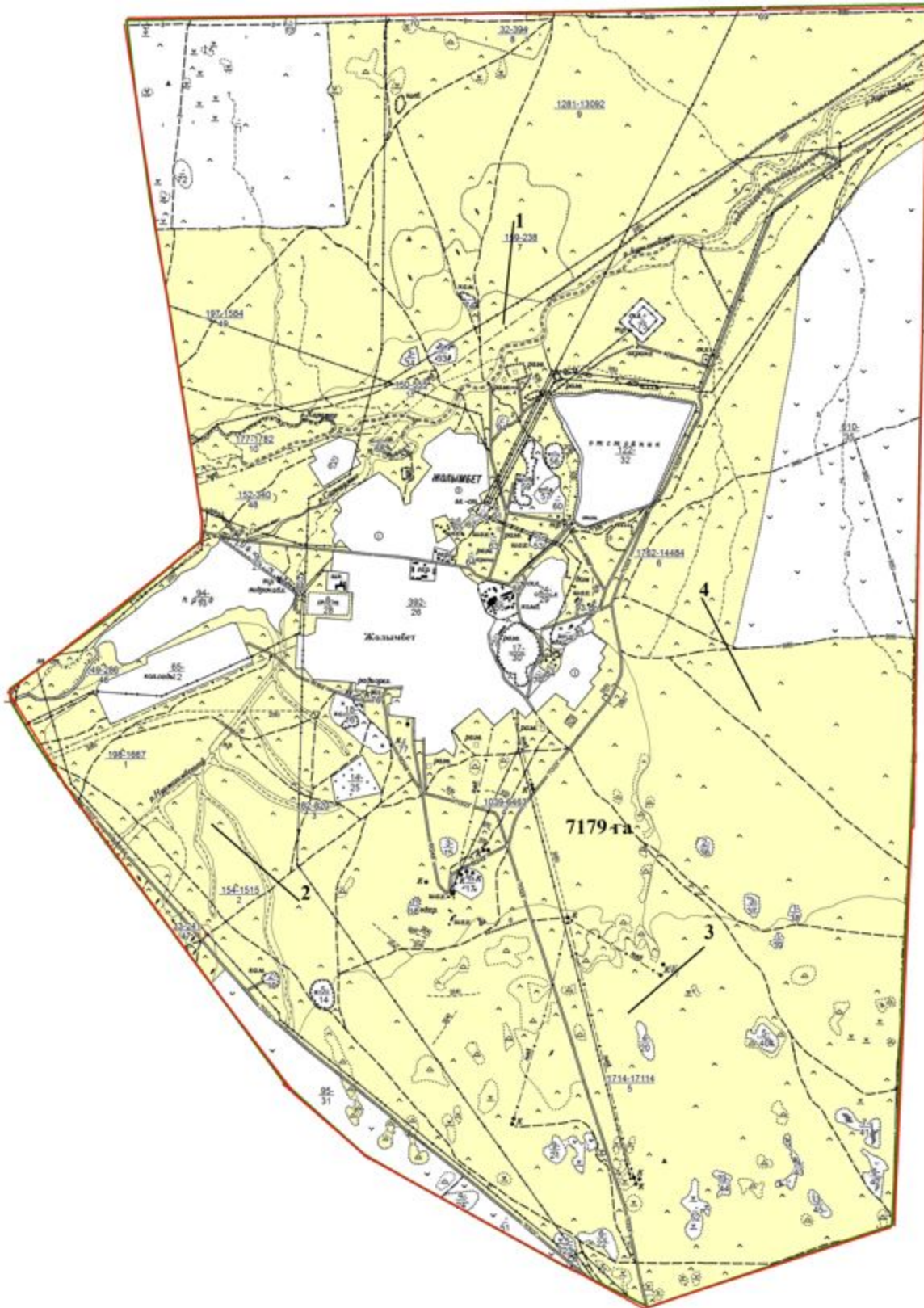
Шортанды ауданының Камышенка ауылы



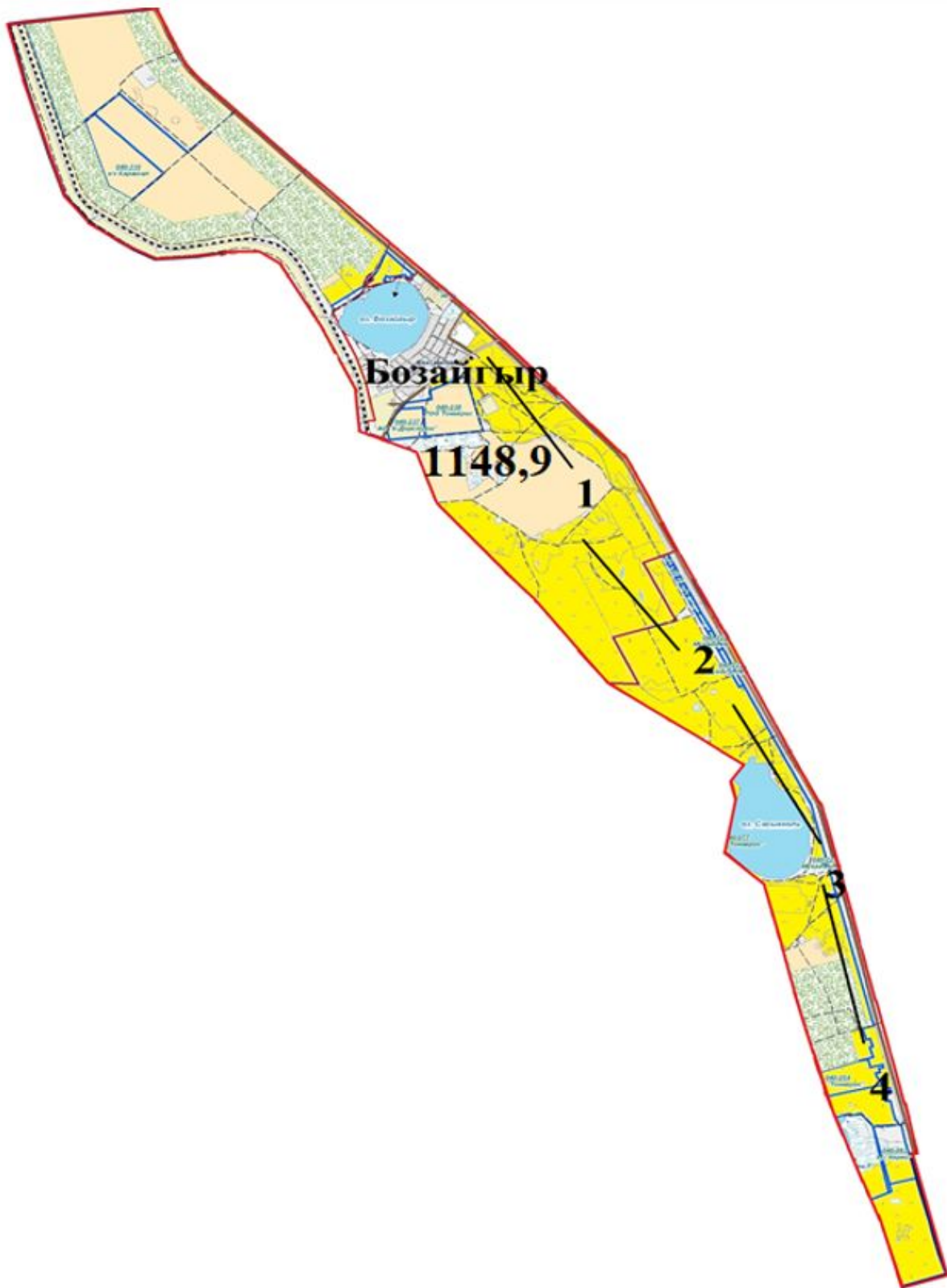
Шортанды ауданының Пригородное ауылы



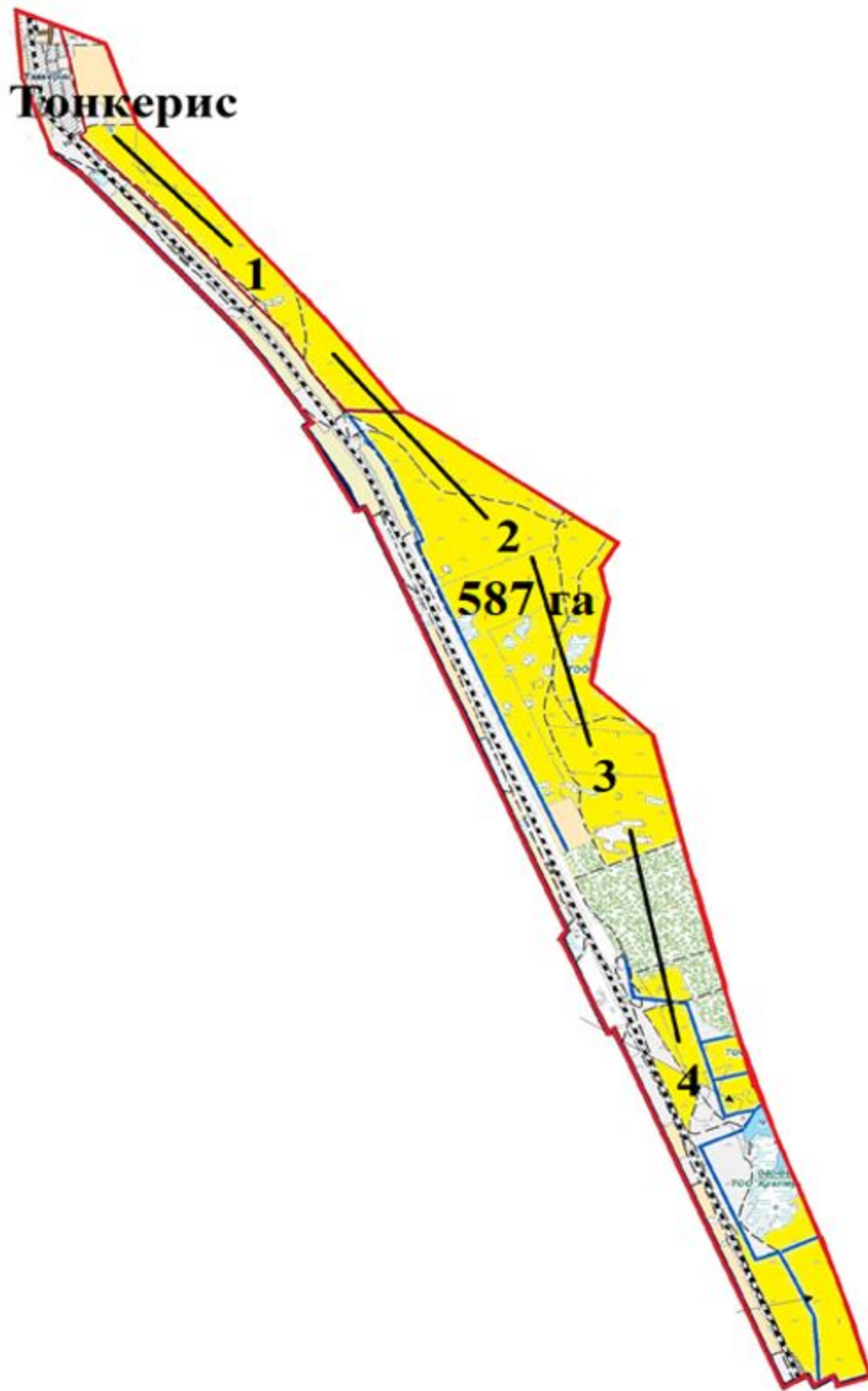
Шорганды ауданының Жолымбет кенті



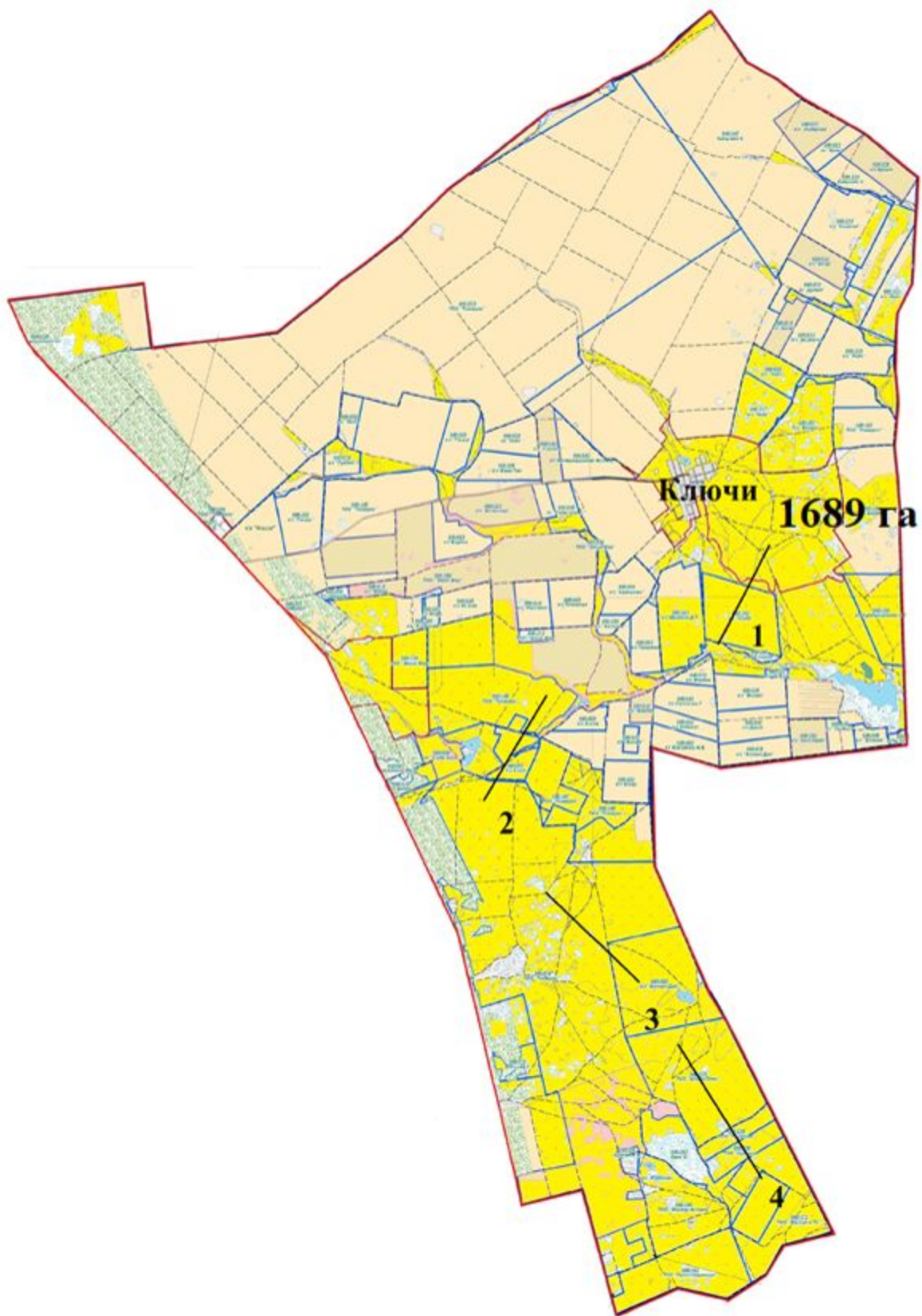
Шортанды ауданының Шортанды кенті



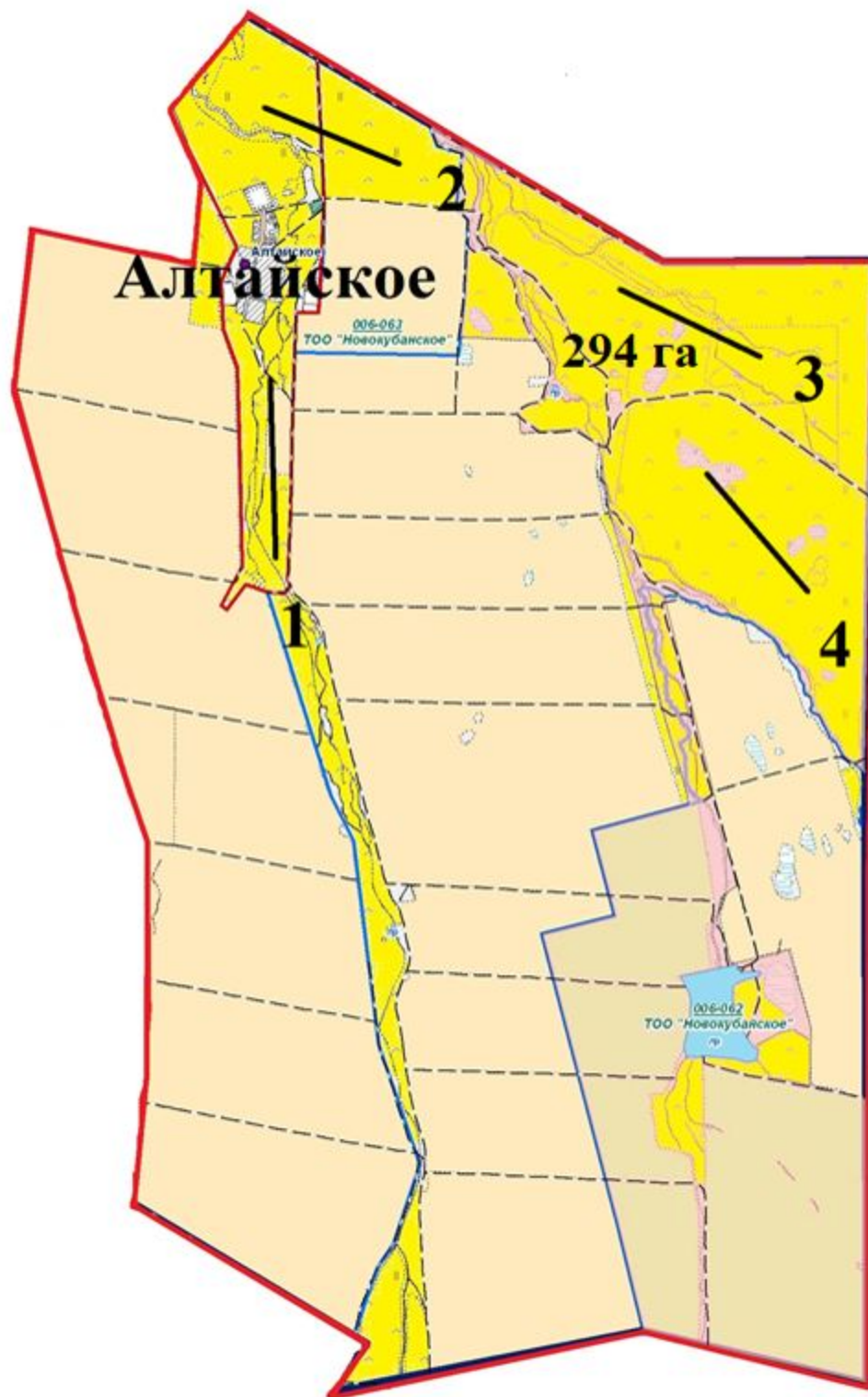
Шортанды ауданының Төңкеріс бекеті



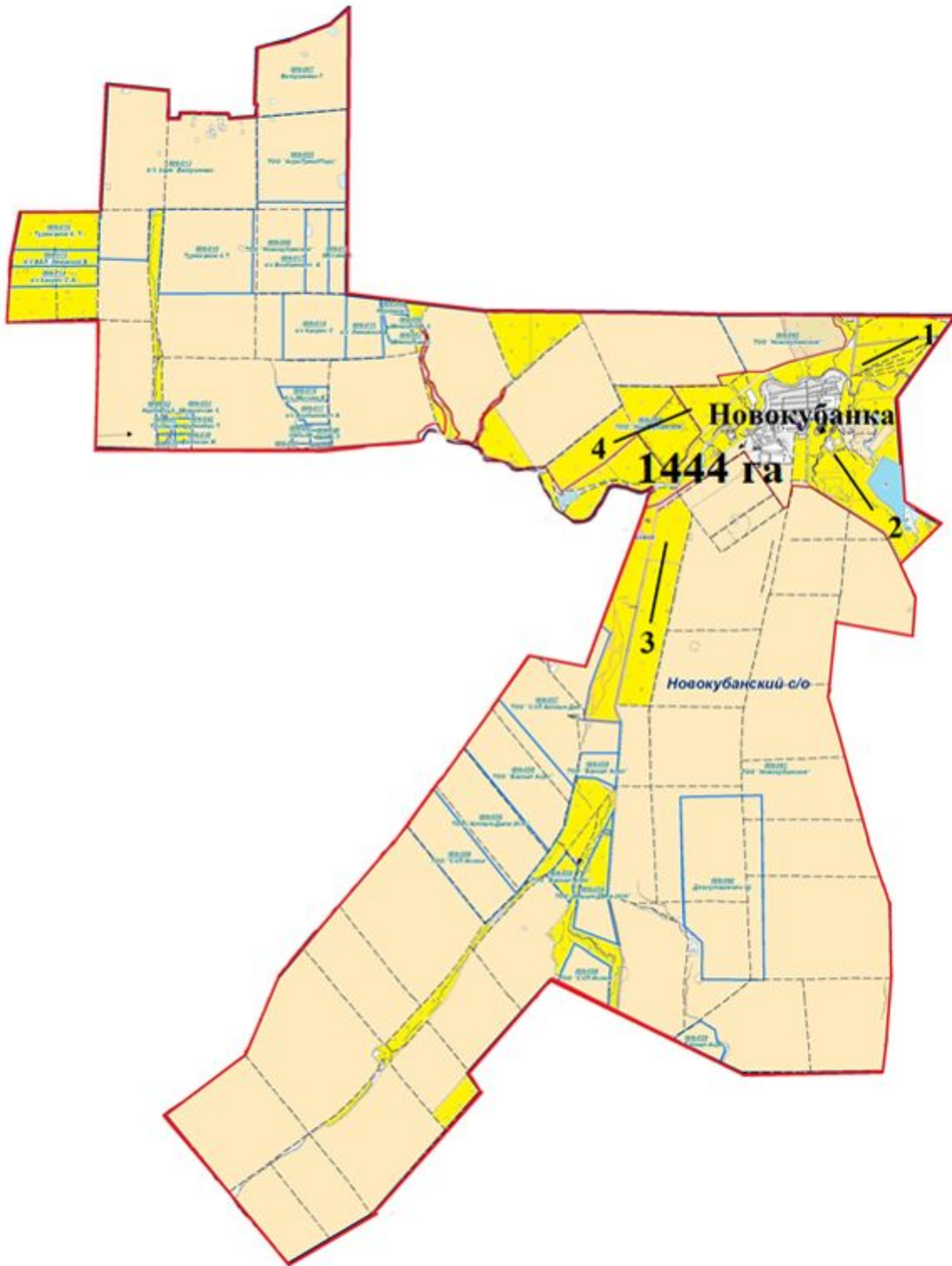
Шортанды ауданының Ключи ауылы



Шортанды ауданының Алтайское ауылы



Шортанды ауданының Новокубанка ауылы

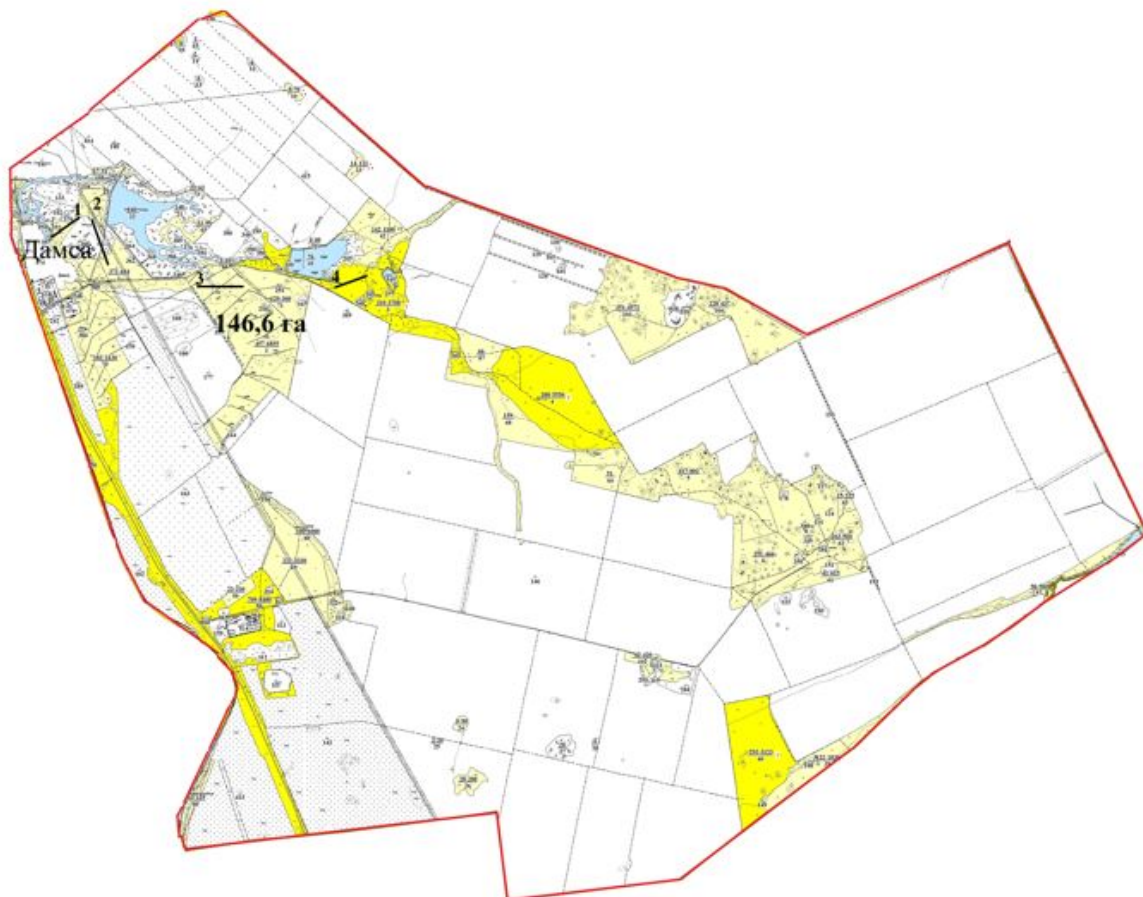


Шартты белгілер:

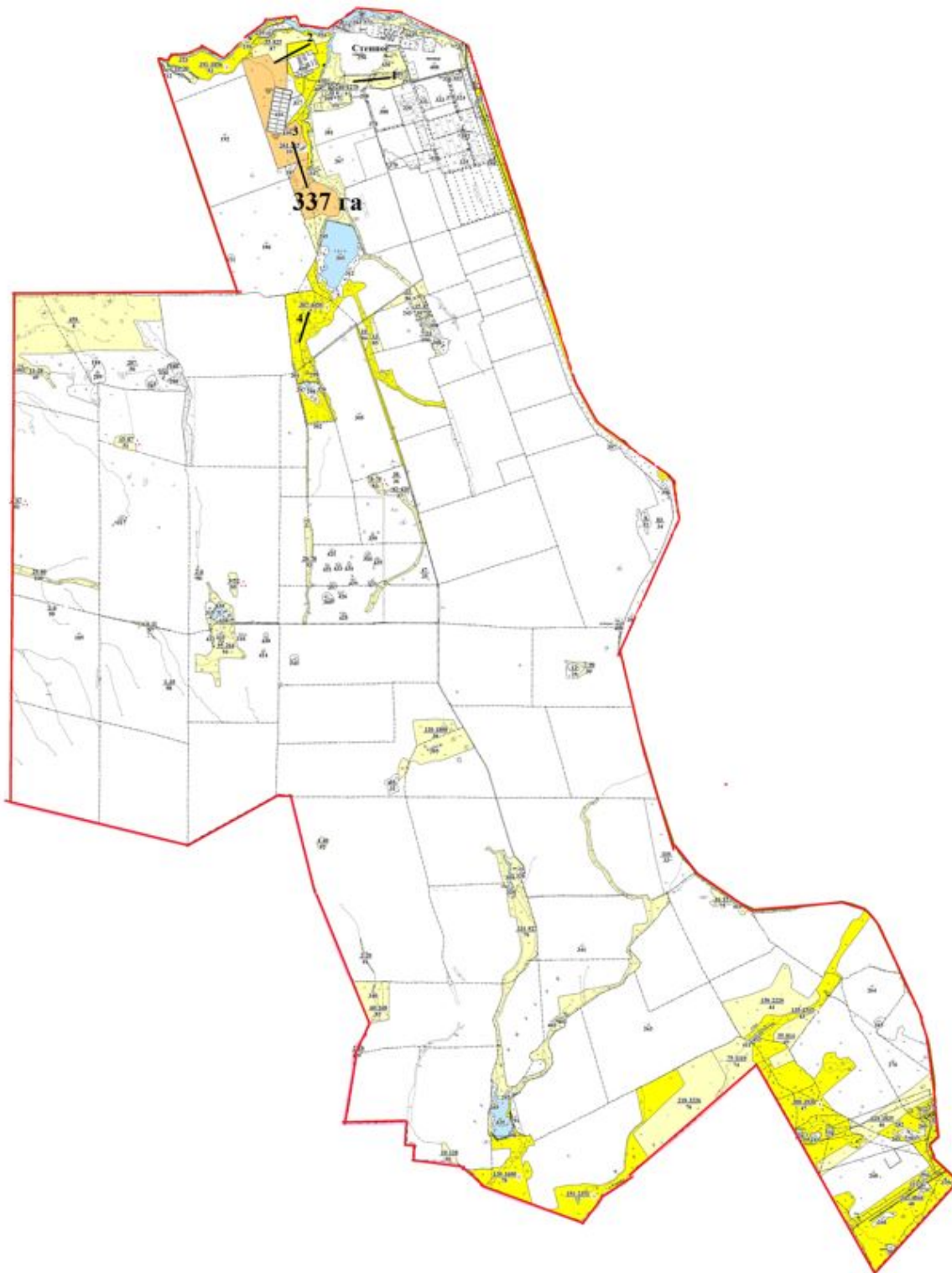
- Табиғи және жасанды су айдындары, мал суару орындары және басқа да көздер;
- 1,2,3,4 Жайылым айналымдарының №:
- Ауыл шаруашылық жануарларын жайылымға және жылжытуға арналған маусымдық маршруттары.

2022-2023 жылдарға арналған
Шортанды ауданы бойынша
жайылымдарды басқару
және оларды пайдалану
жөніндегі Жоспарға
3-қосымша

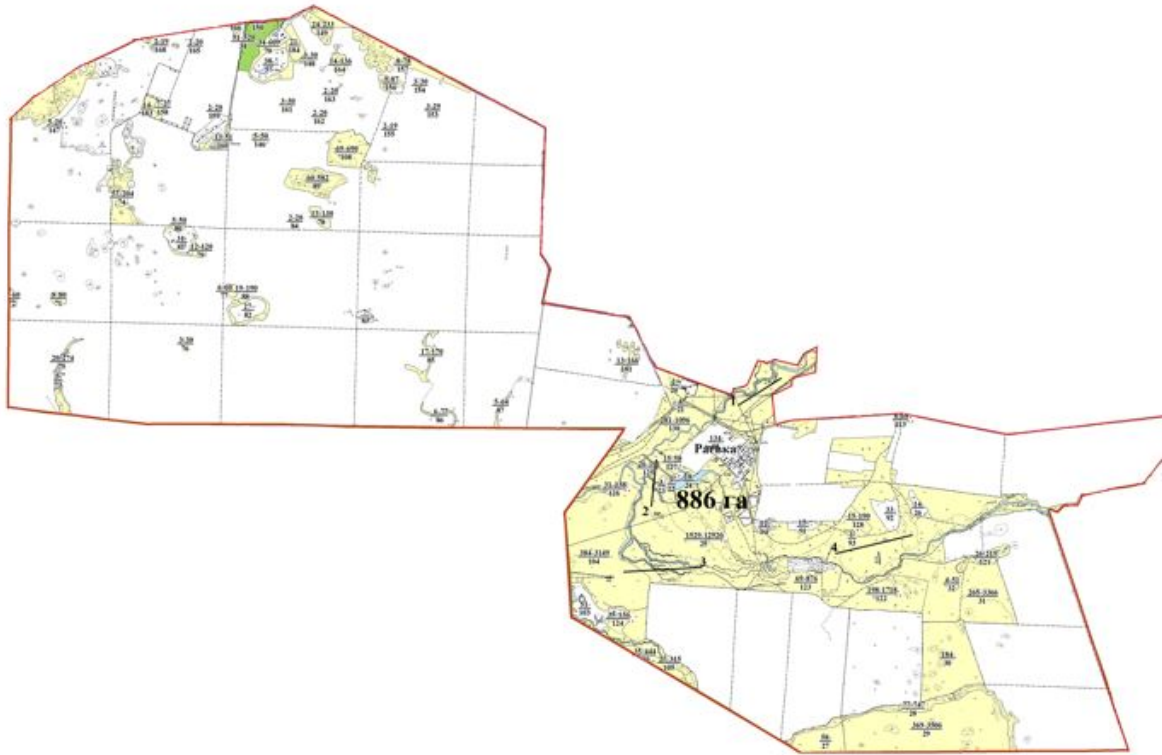
Жайылымдардың, оның ішінде маусымдық жайылымдардың сыртқы және ішкі шекаралары мен алаңдары, жайылымдық инфрақұрылым объектілері белгіленген картасы Шортанды ауданының Дамса ауылы



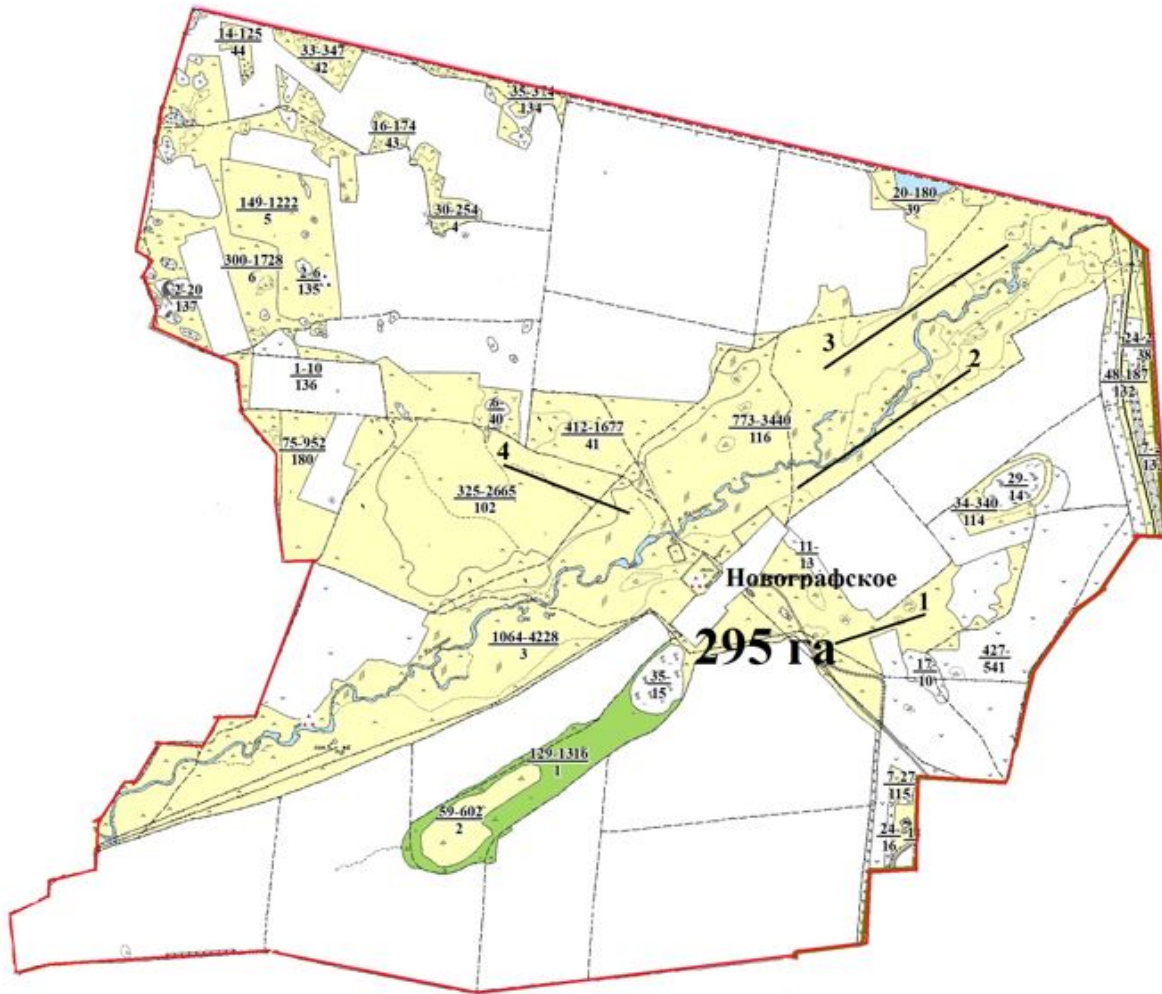
Шортанды ауданының Степное ауылы



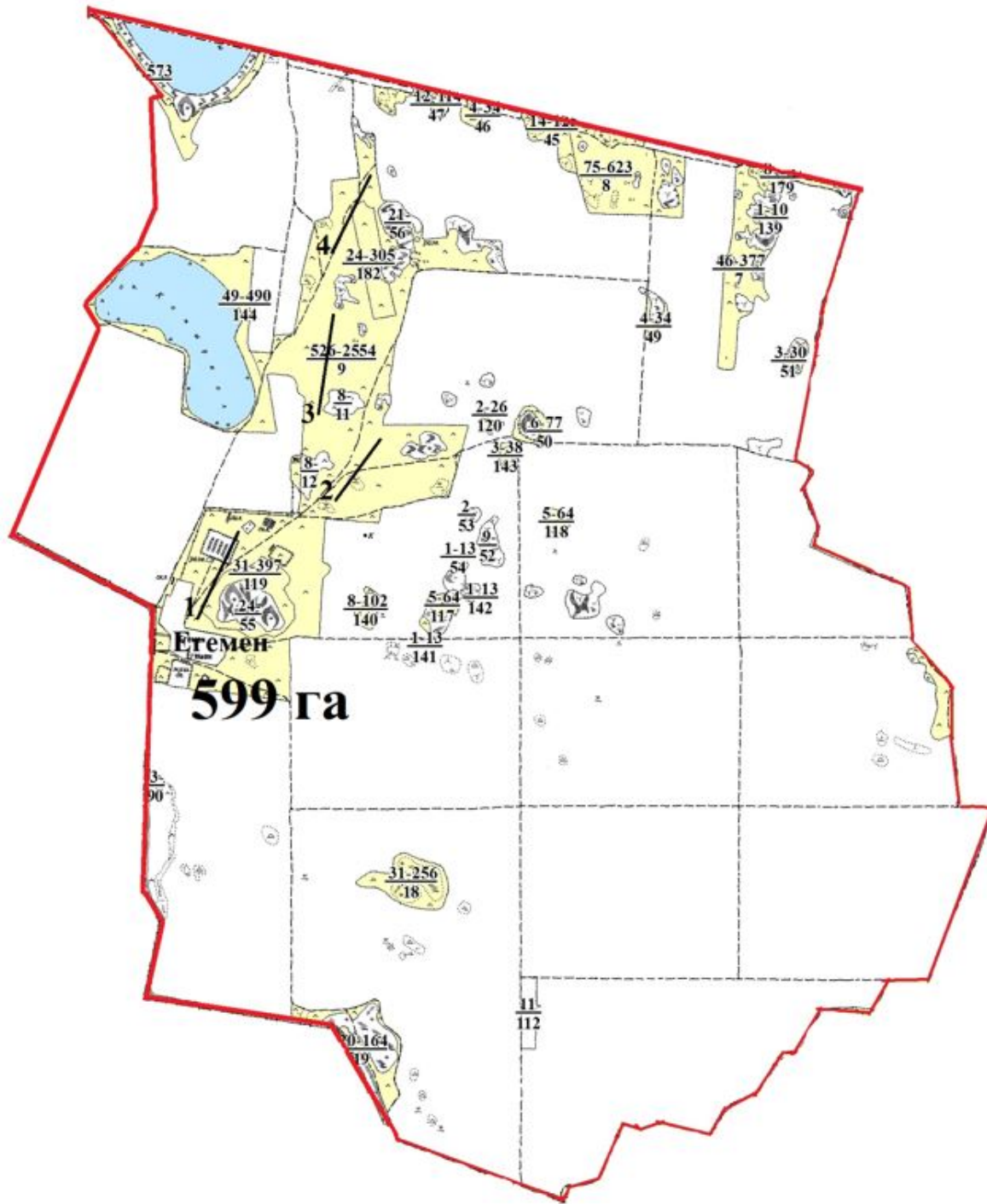
Шортанды ауданының Раевка ауылы



Шортанды ауданының Новографское ауылы



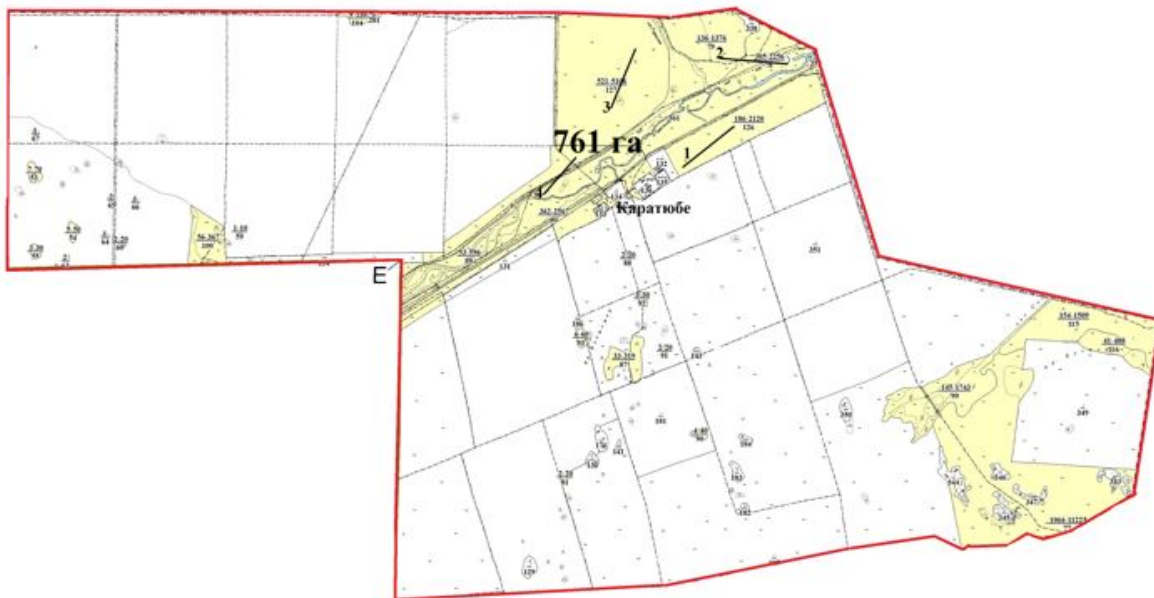
Шортанды ауданының Егемен ауылы



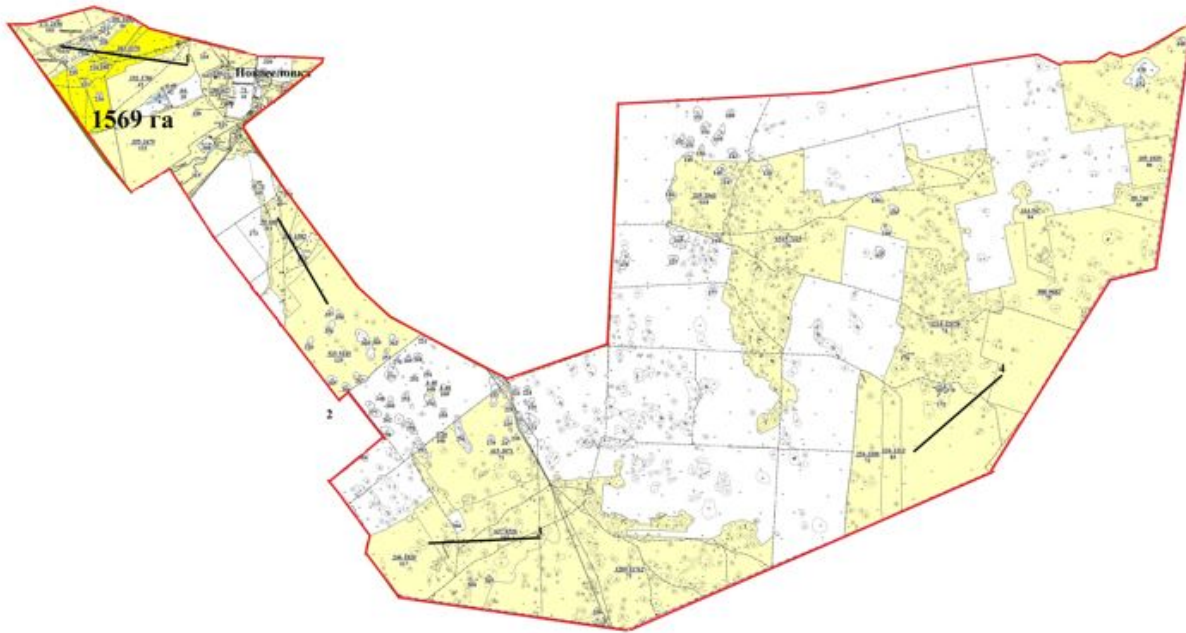
Шортанды ауданы Гуляй Поле ауылы



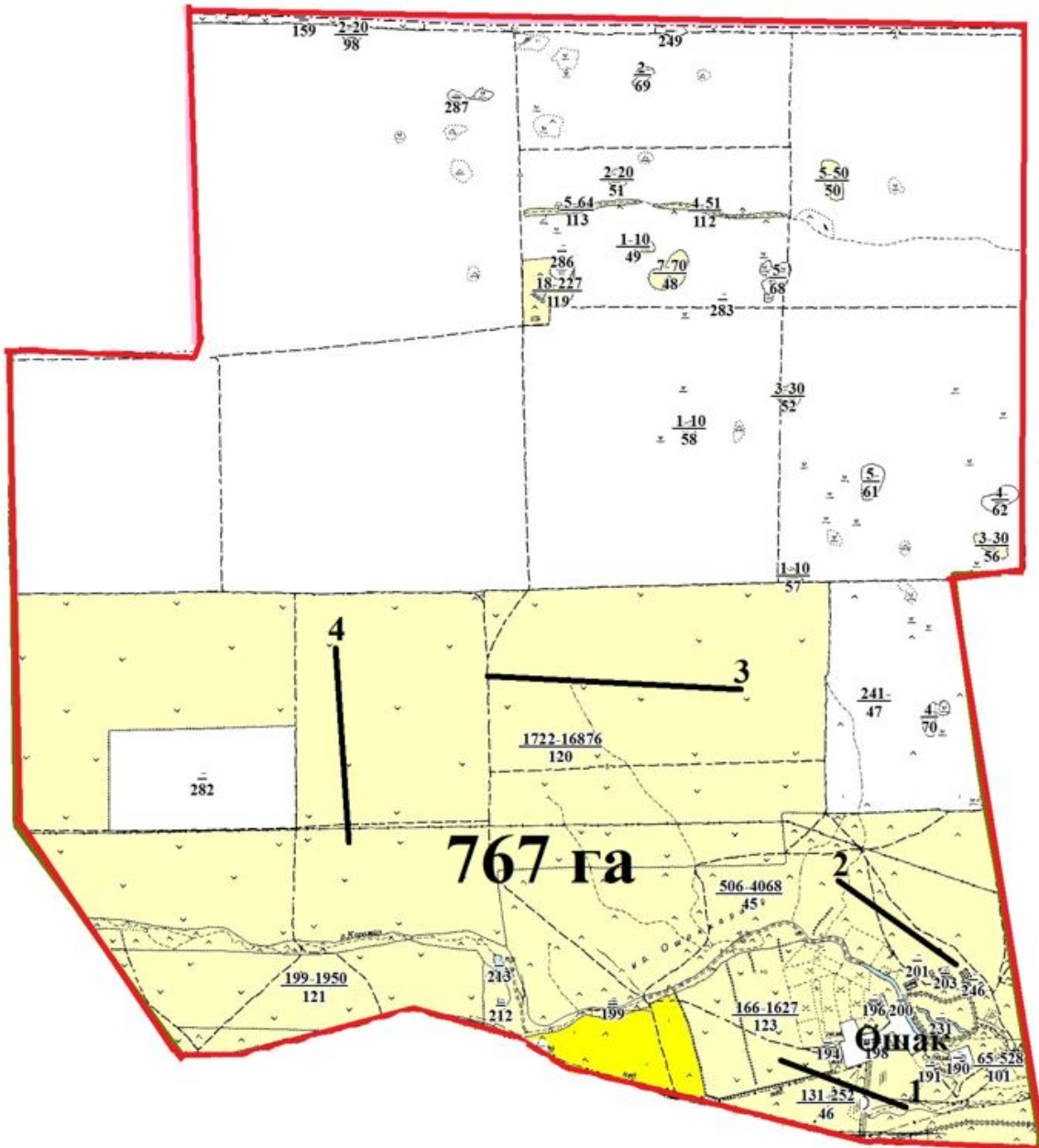
Шортанды ауданының Қаратөбе ауылы



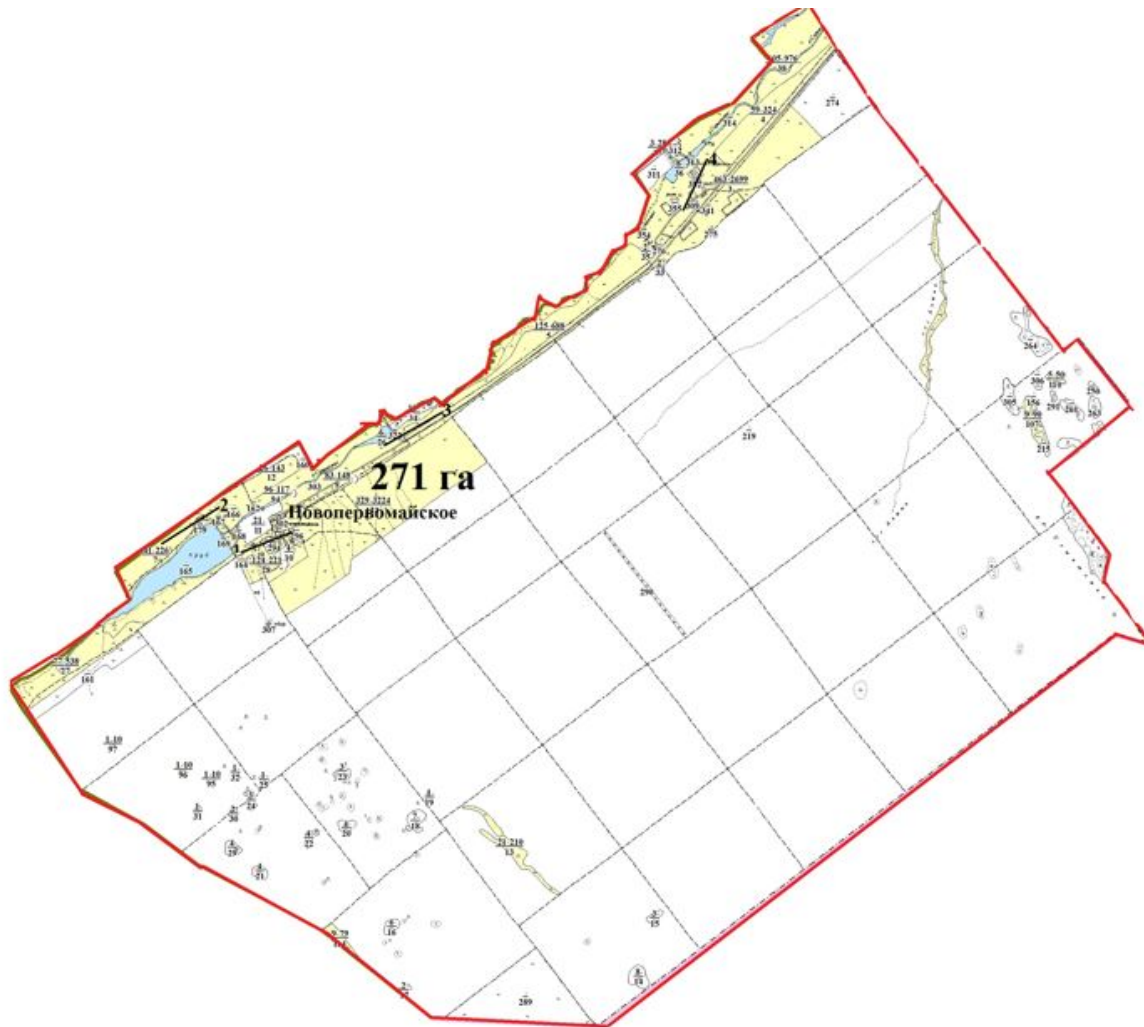
Шортанды ауданының Новоселовка ауылы



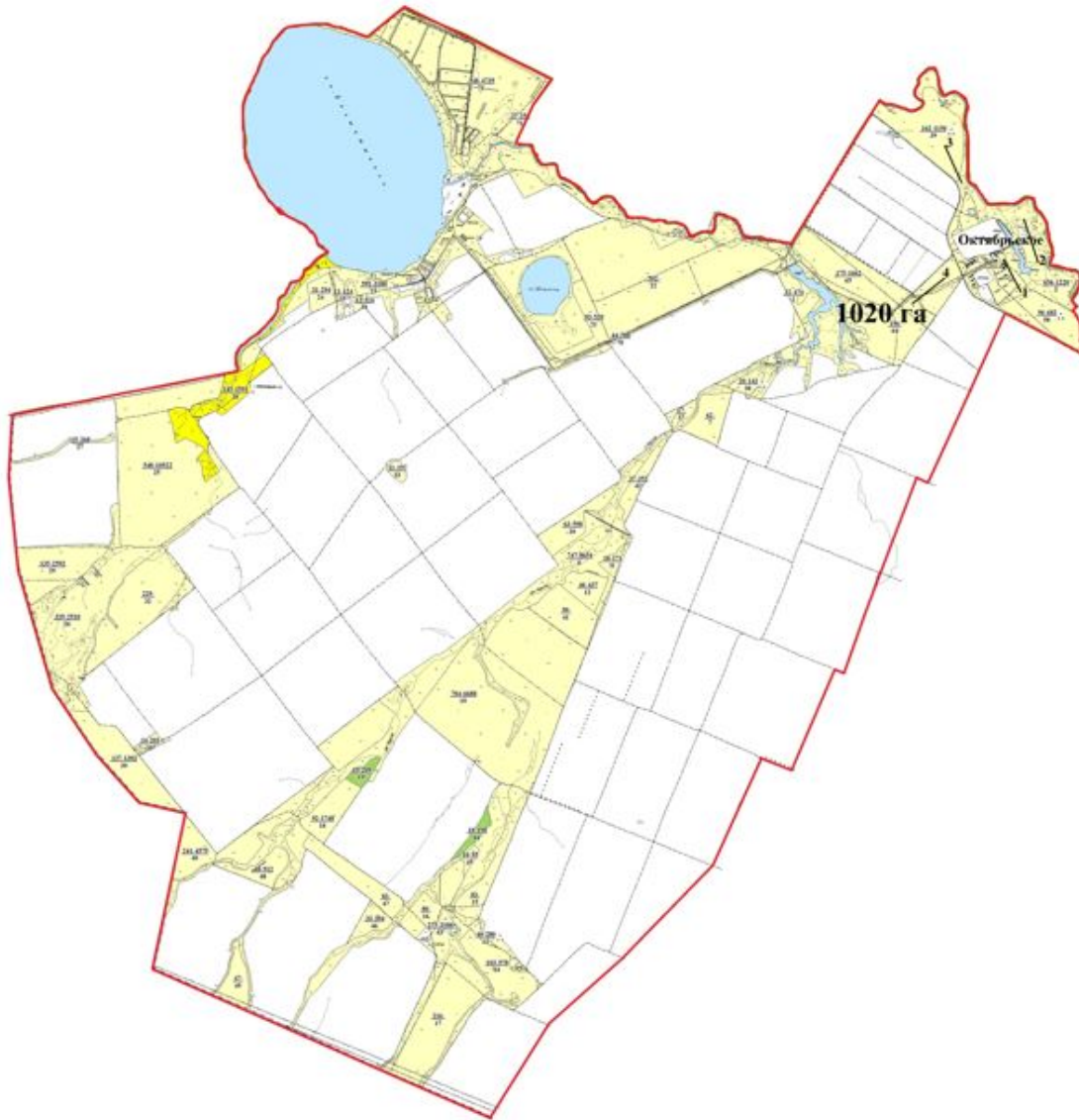
Шортанды ауданының Ошақ ауылы



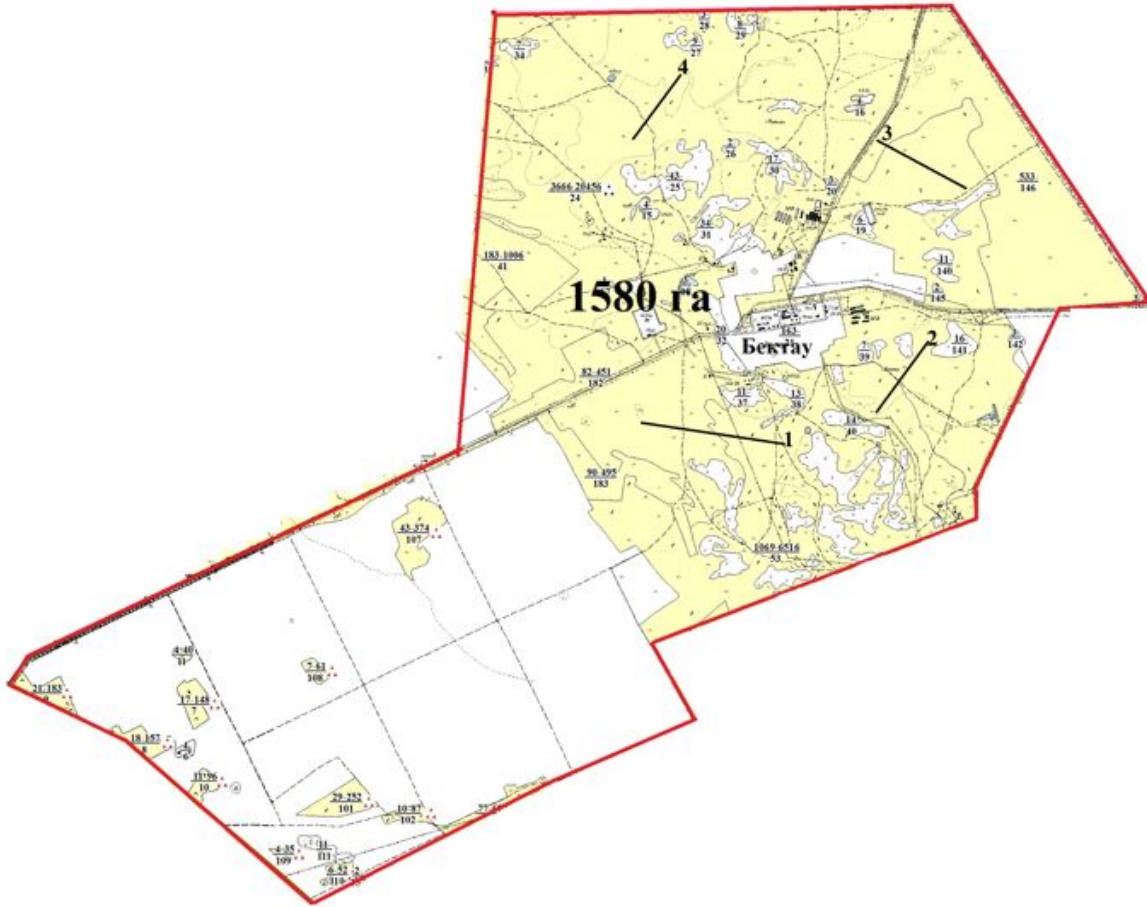
Шортанды ауданының Новопервомайское ауылы



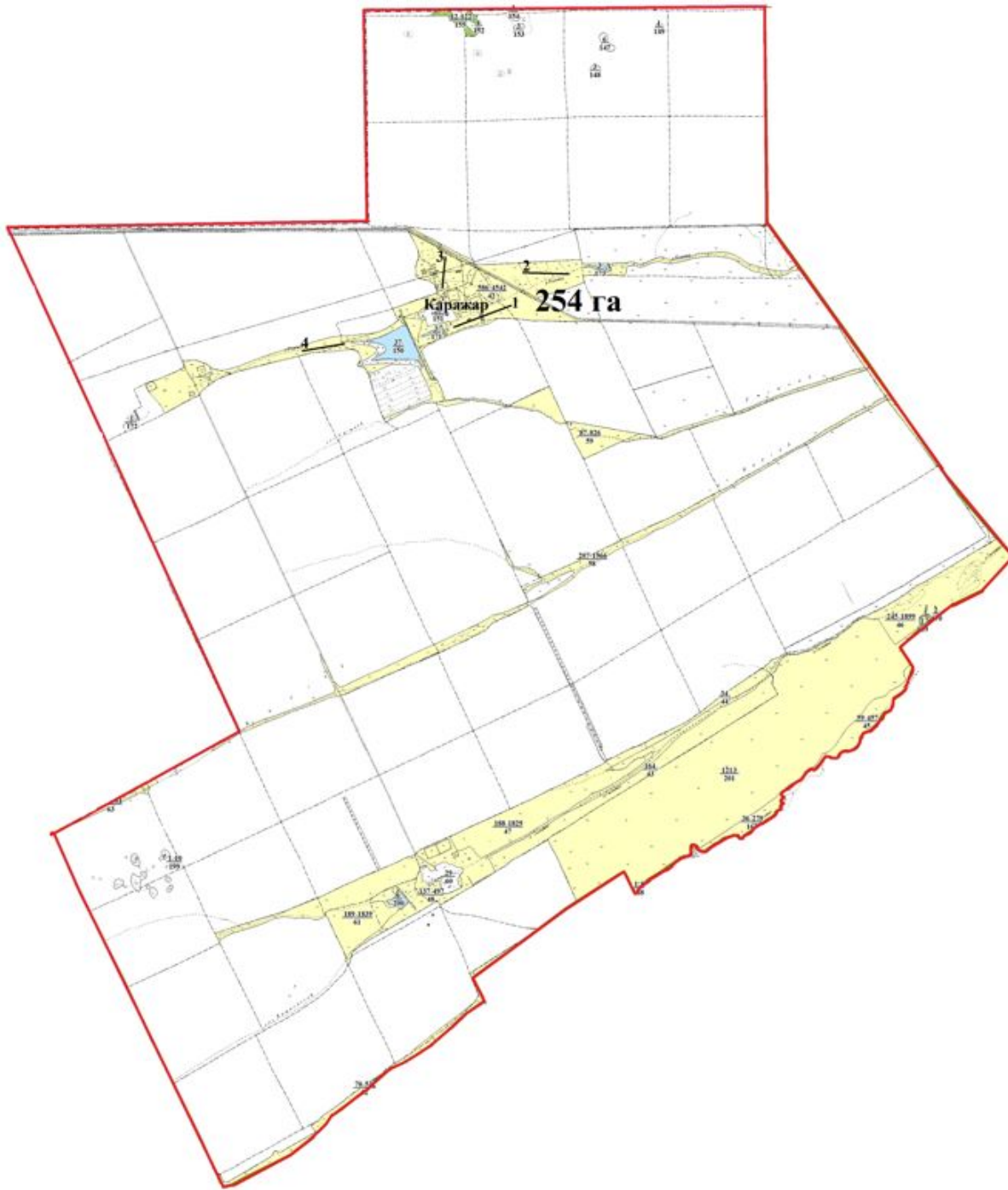
Шортанды ауданының Андреевка ауылы



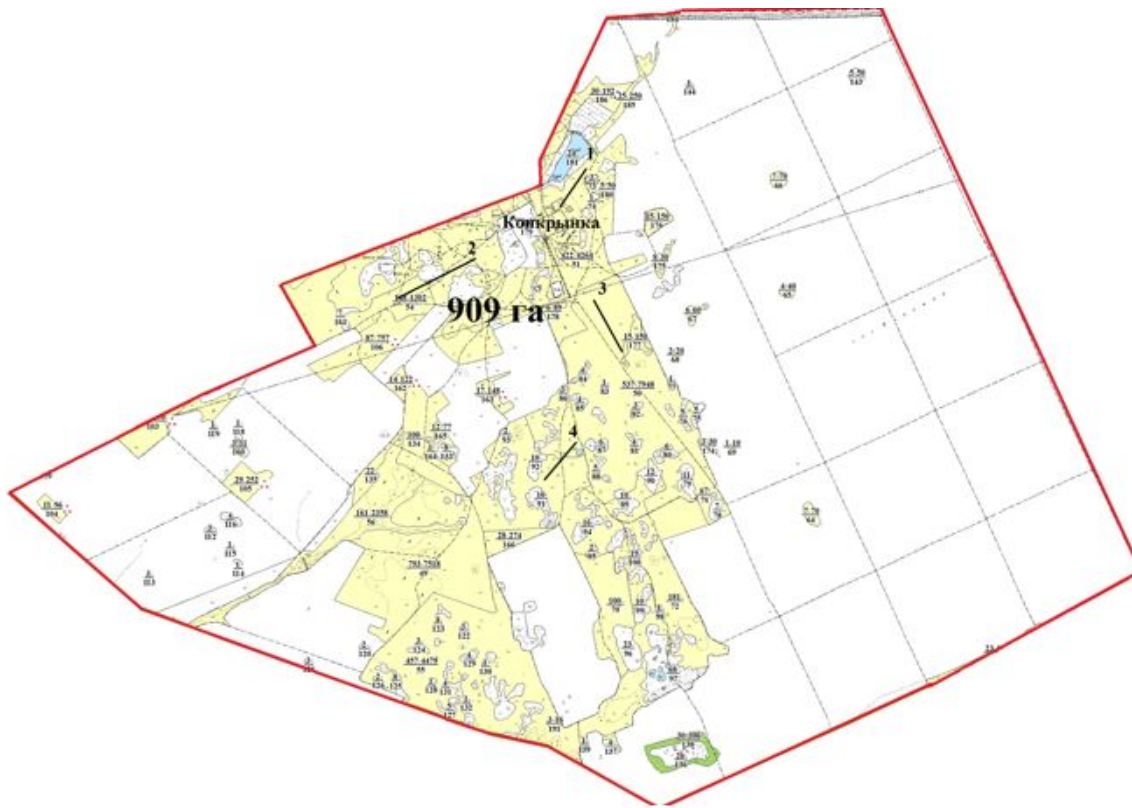
Шортанды ауданының Бектау ауылы



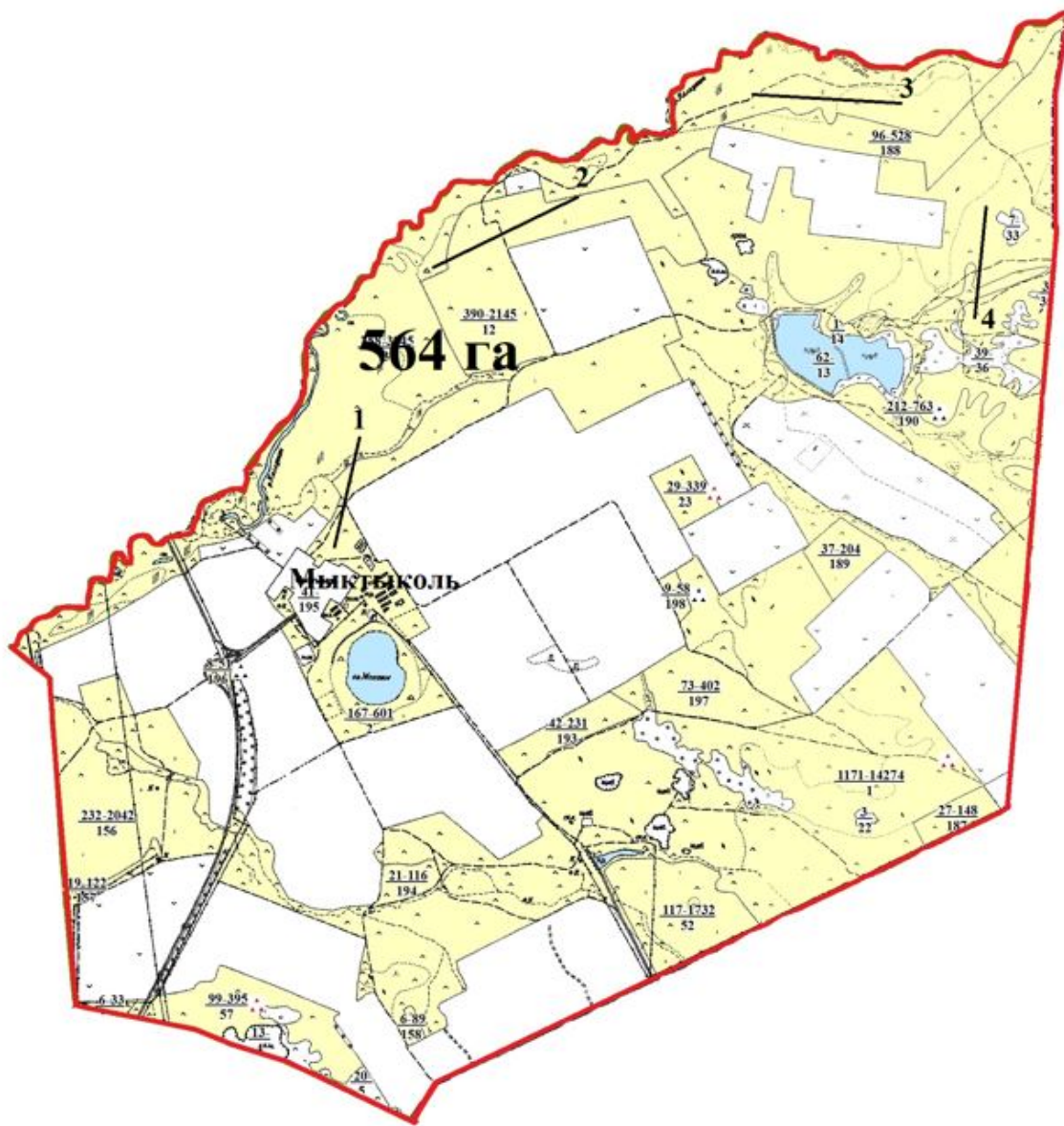
Шортанды ауданының Қаражар ауылы



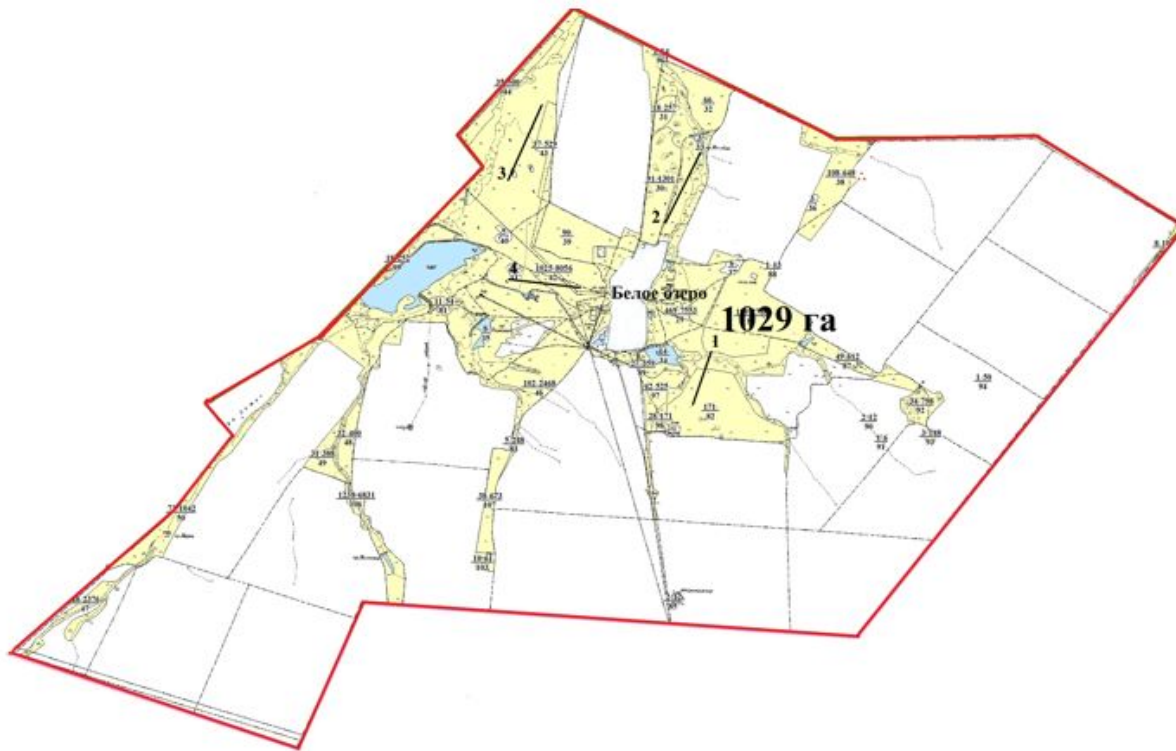
Шортанды ауданының Конкрынка ауылы



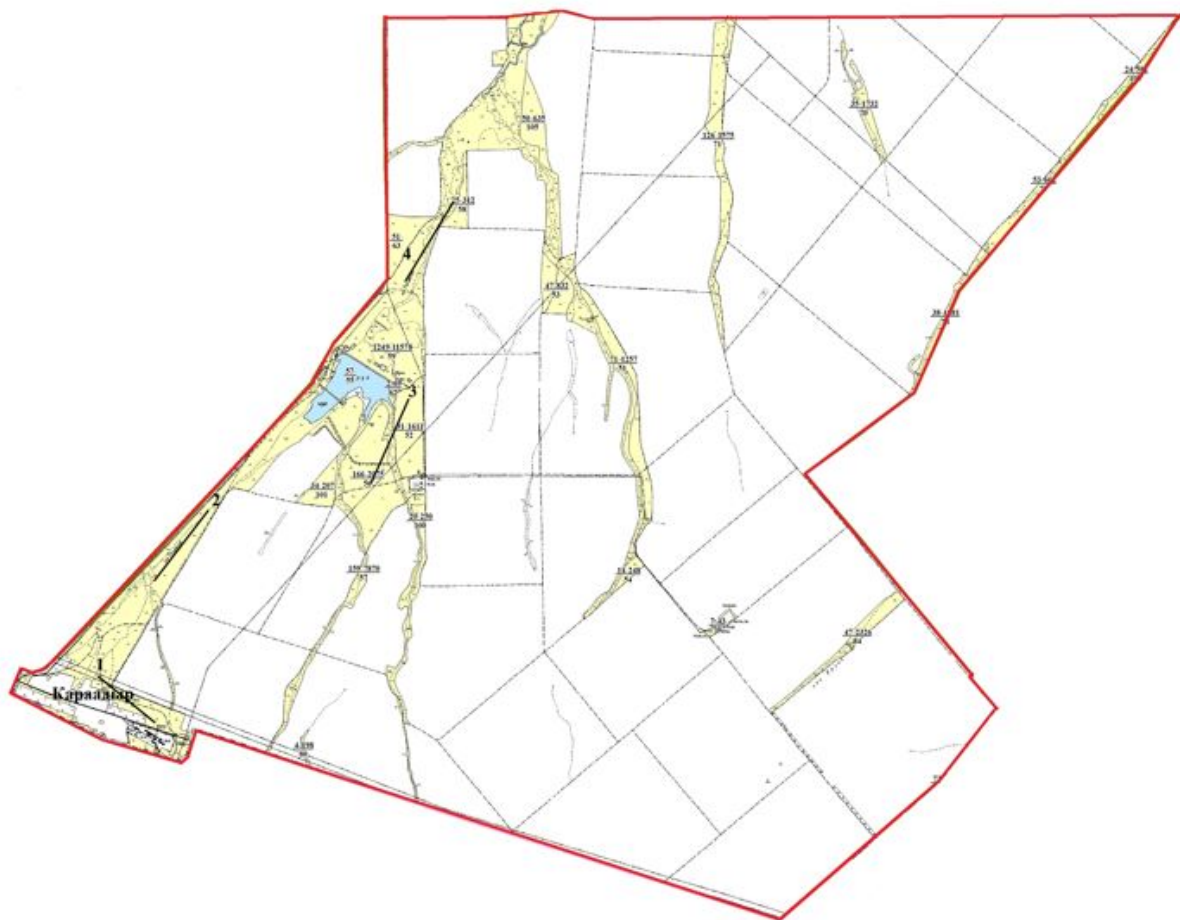
Шортанды ауданының Мықтыкөл ауылы



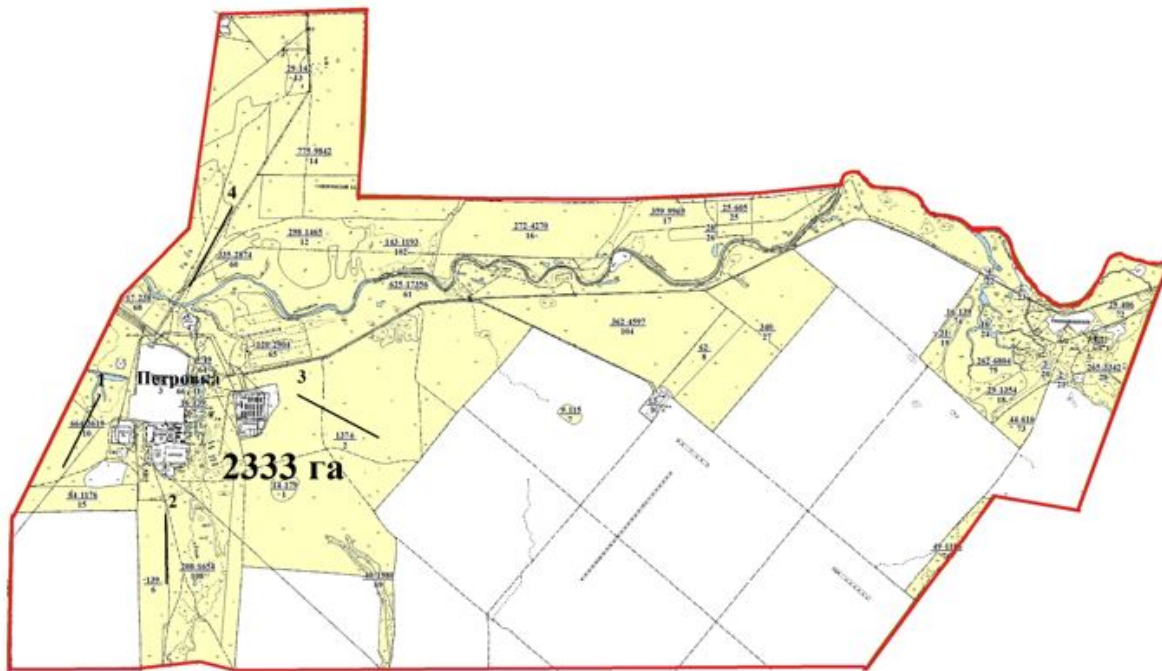
Шортанды ауданының Белое Озеро ауылы



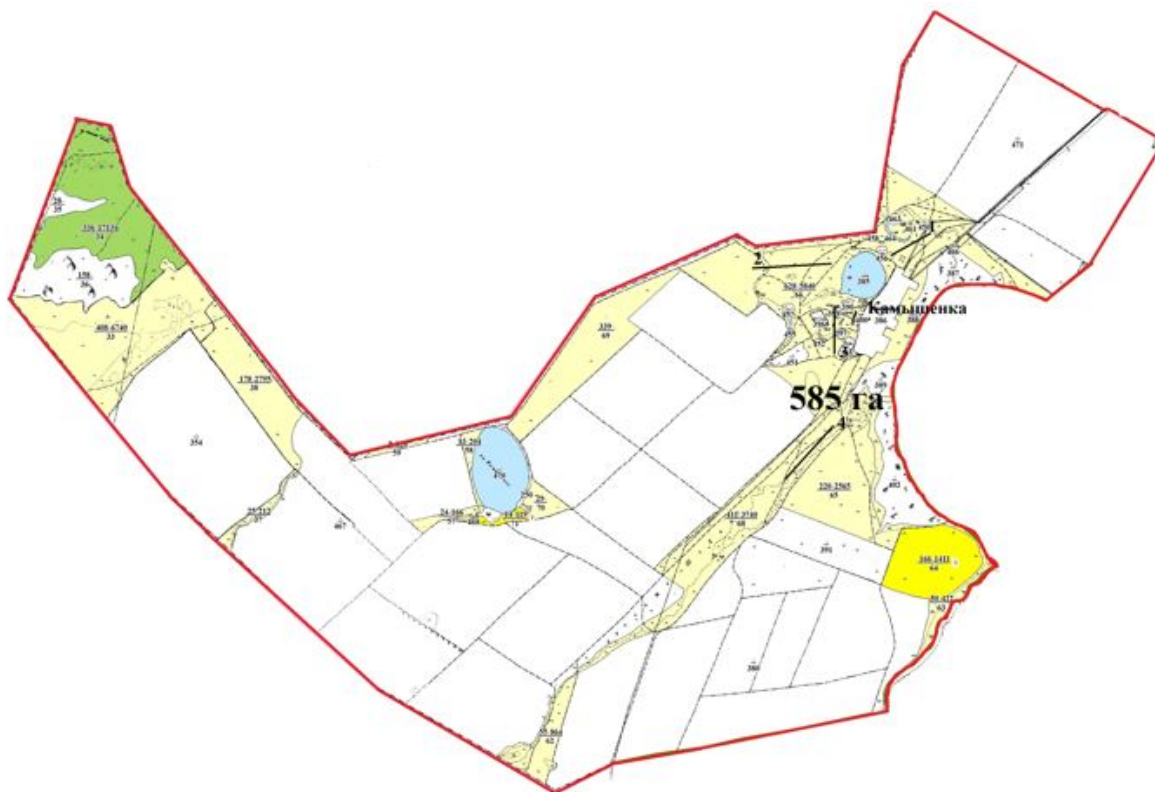
Шортанды ауданының Қара-Адыр бекеті



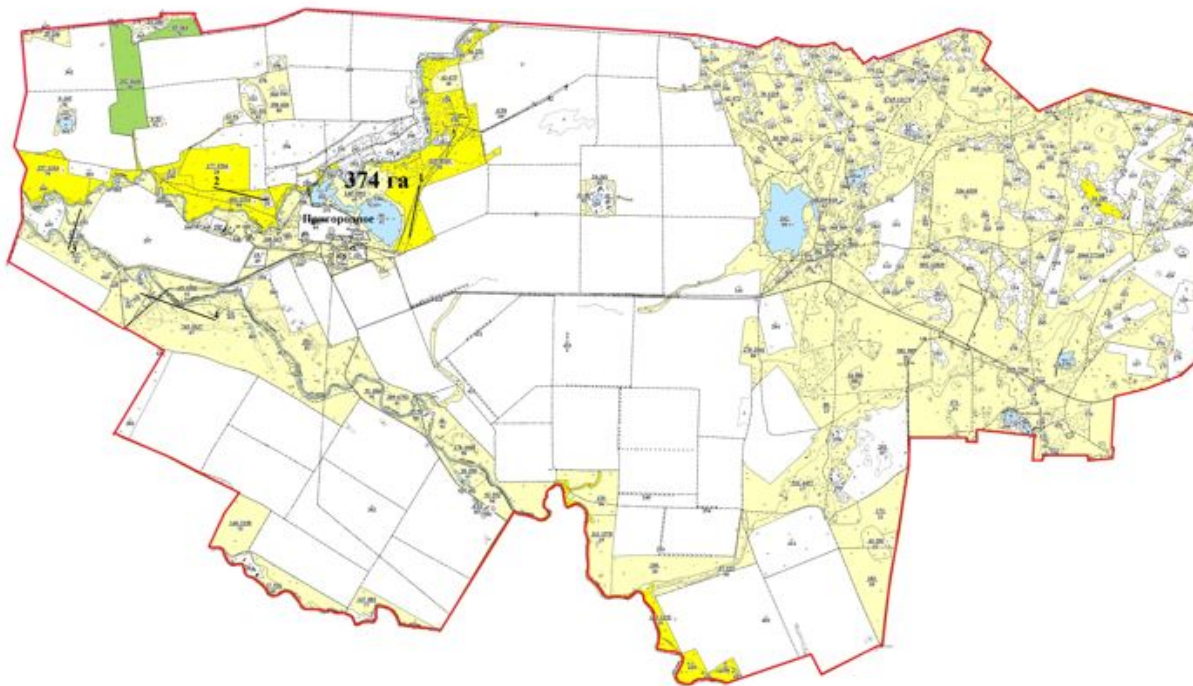
Шортанды ауданының Петровка ауылы



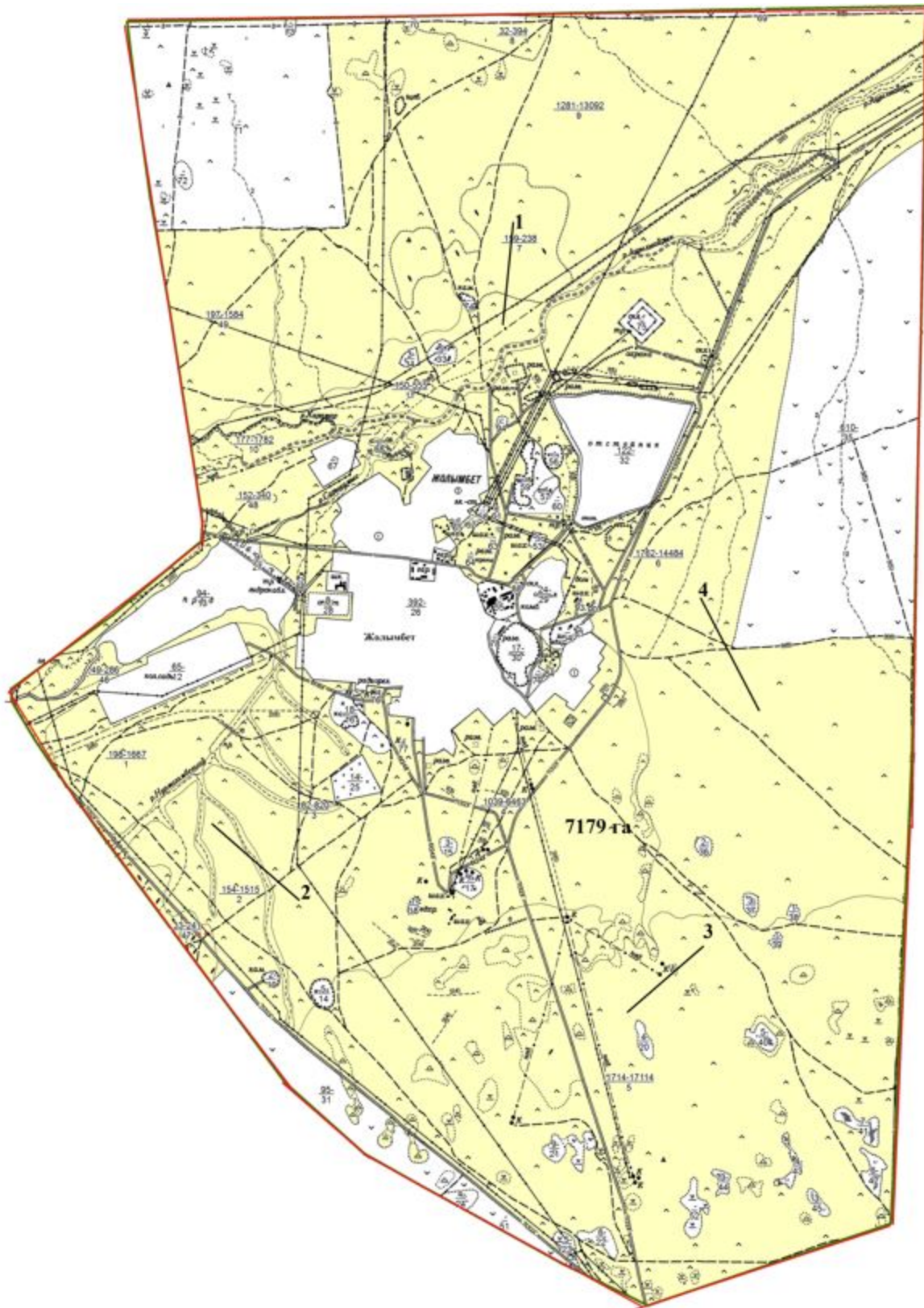
Шортанды ауданының Камышенка ауылы



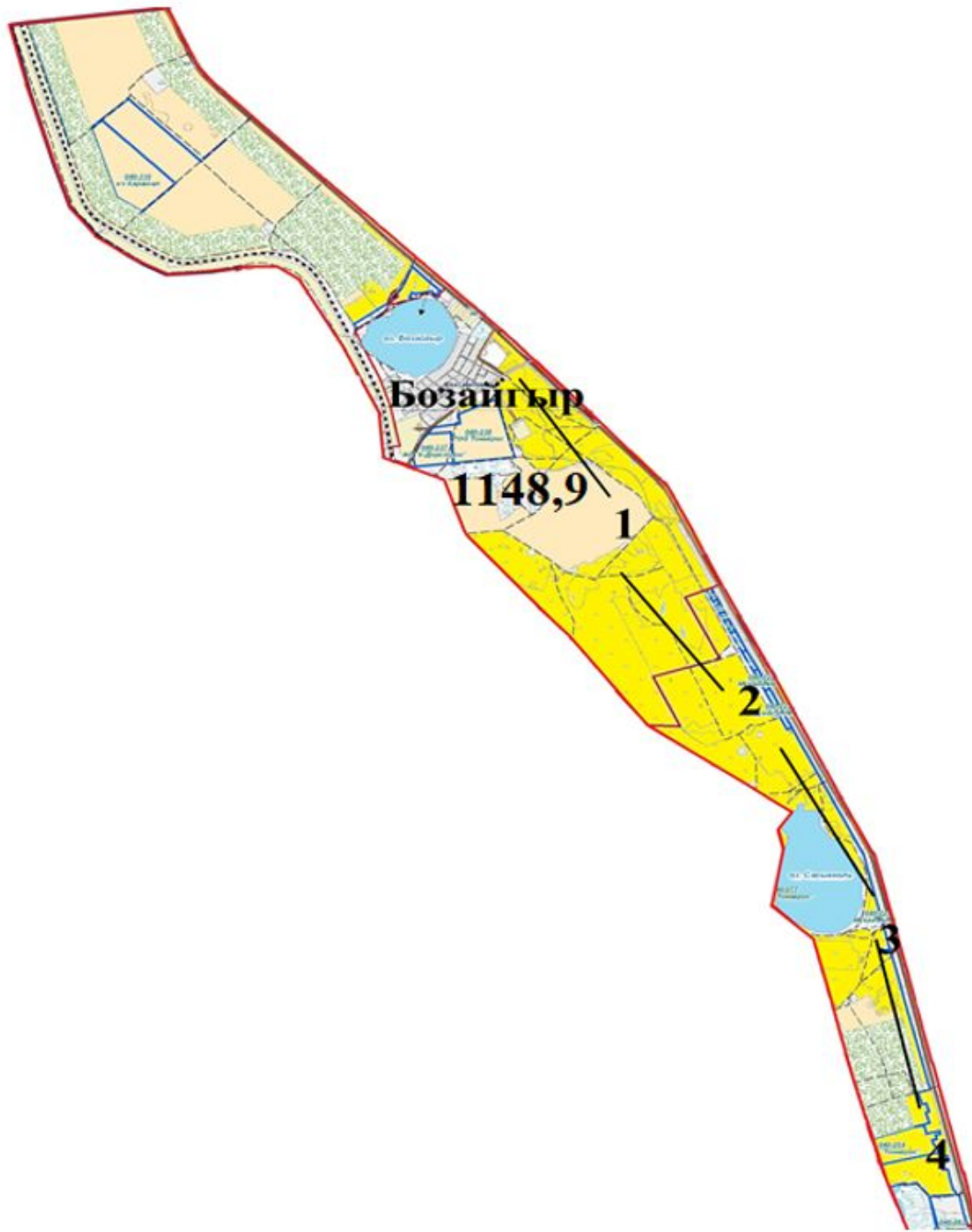
Шортанды ауданының Пригородное ауылы



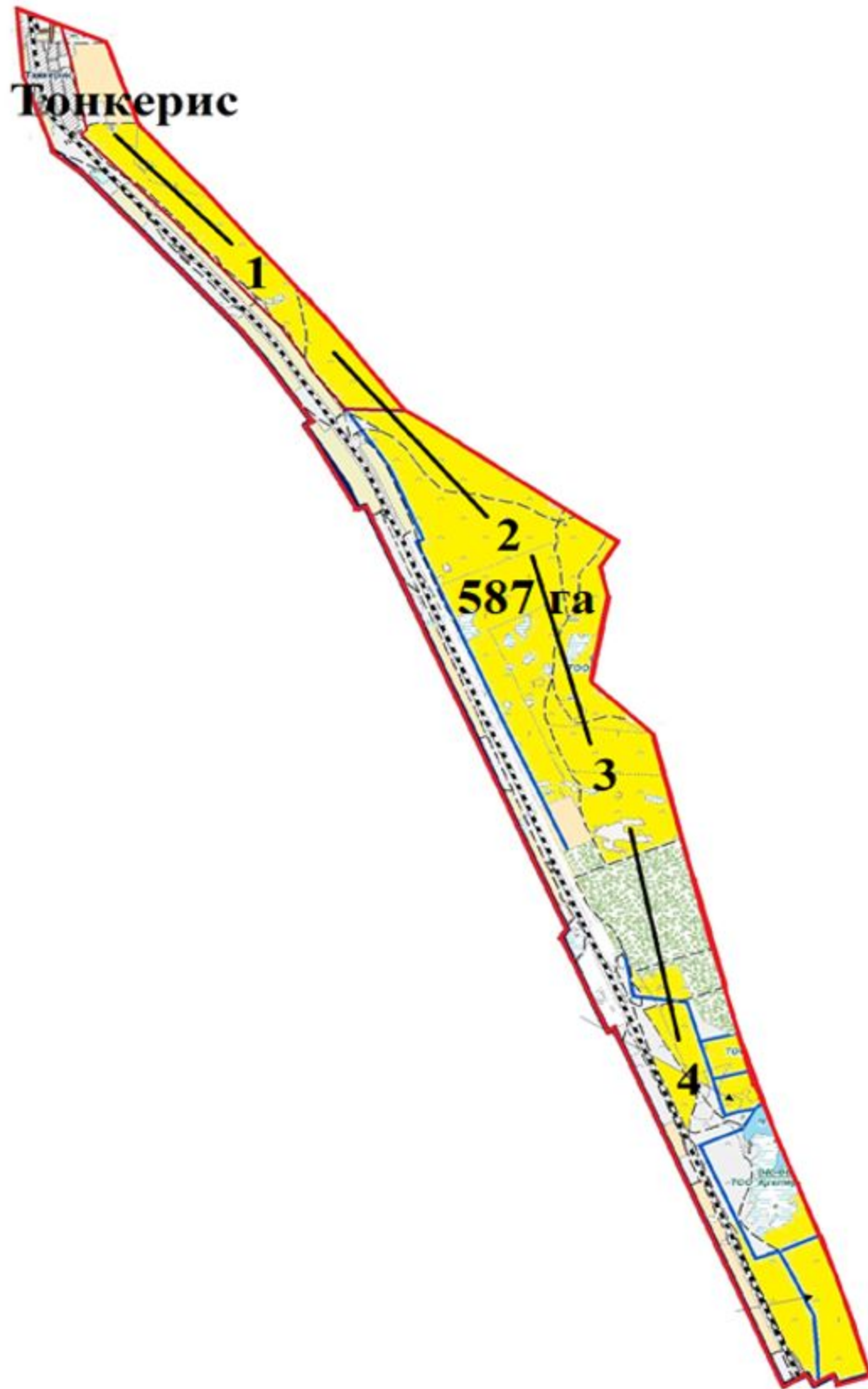
Шортанды ауданының Жолымбет кенті



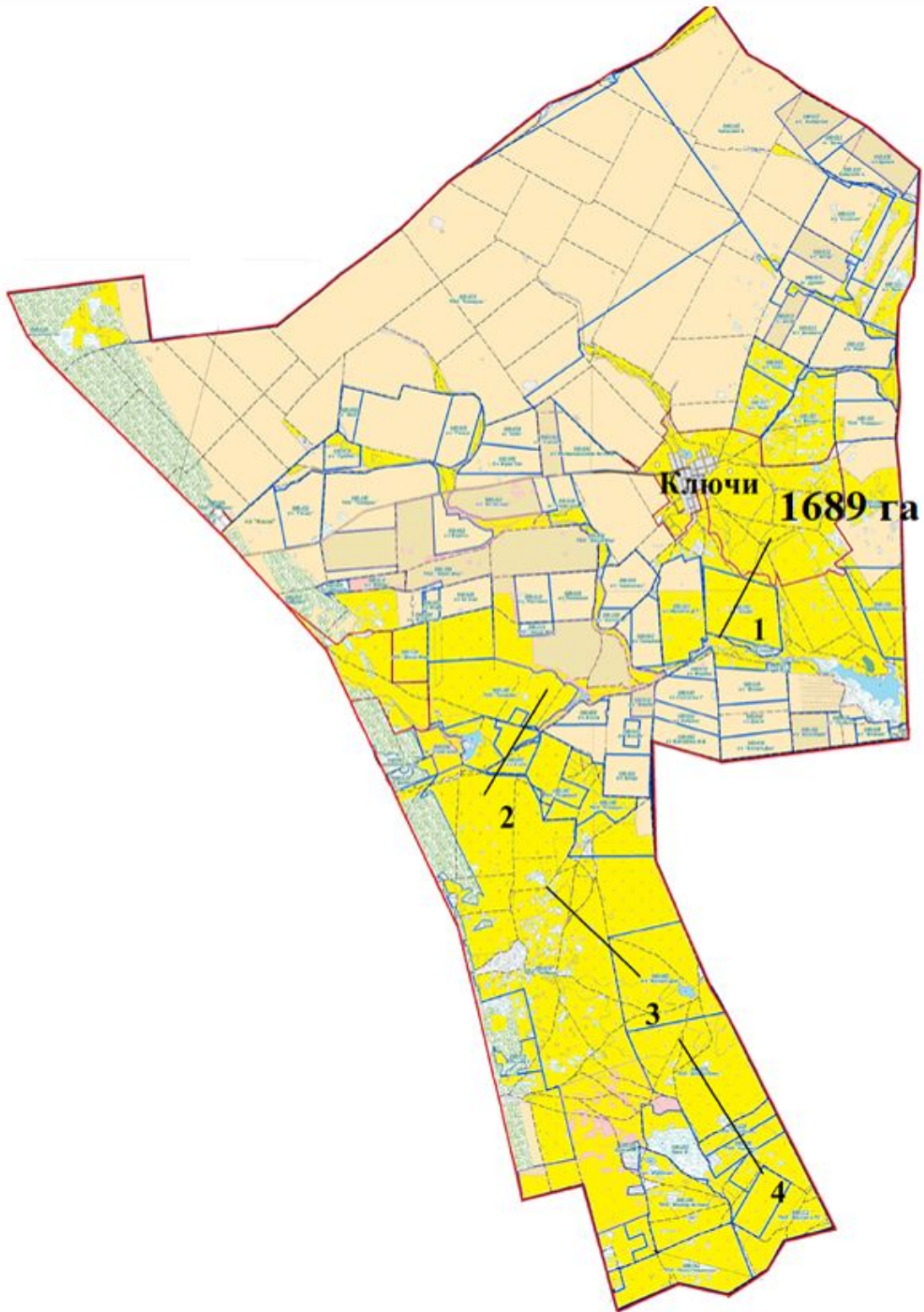
Шортанды ауданының Шортанды кенті



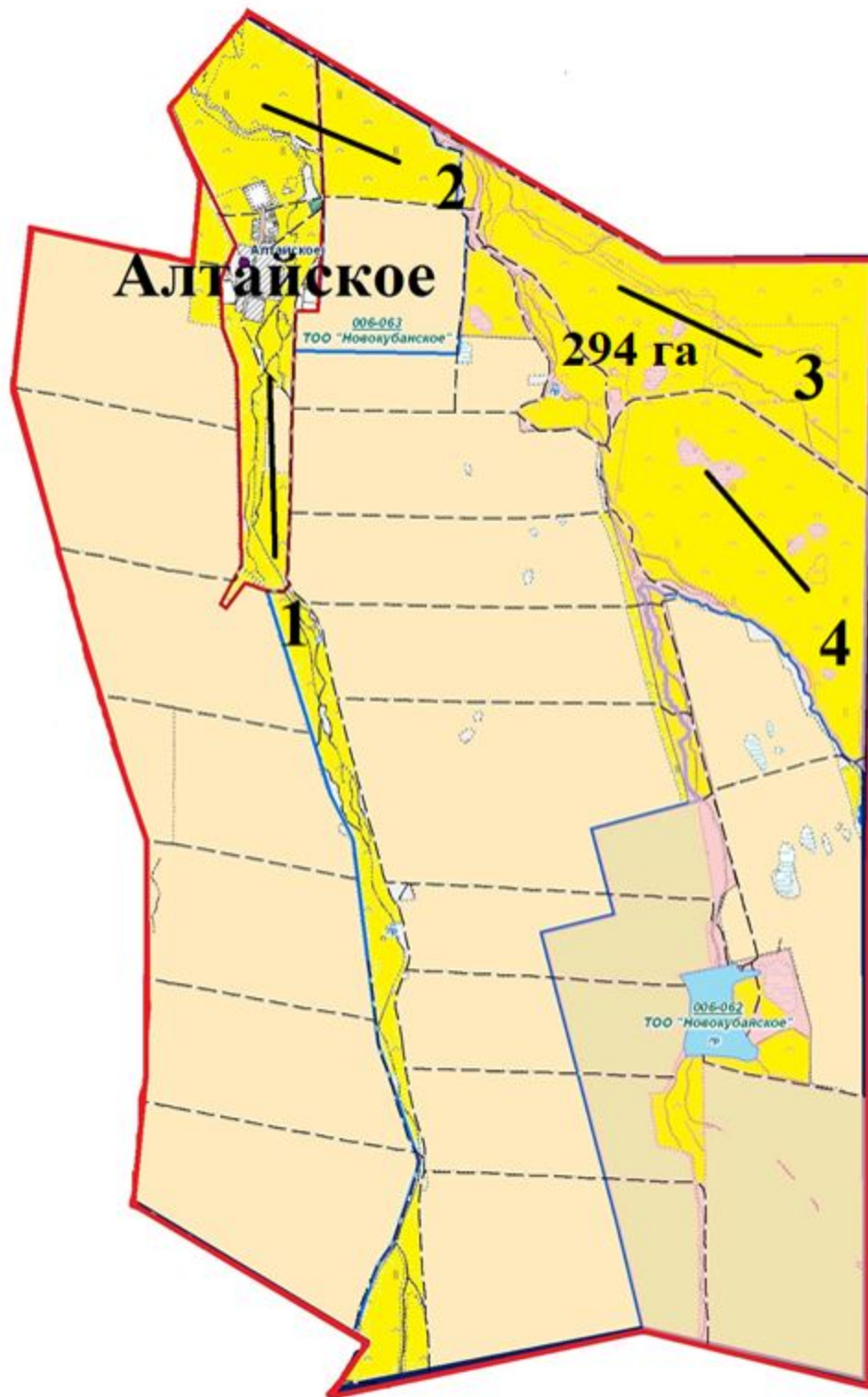
Шортанды ауданының Төңкеріс бекеті



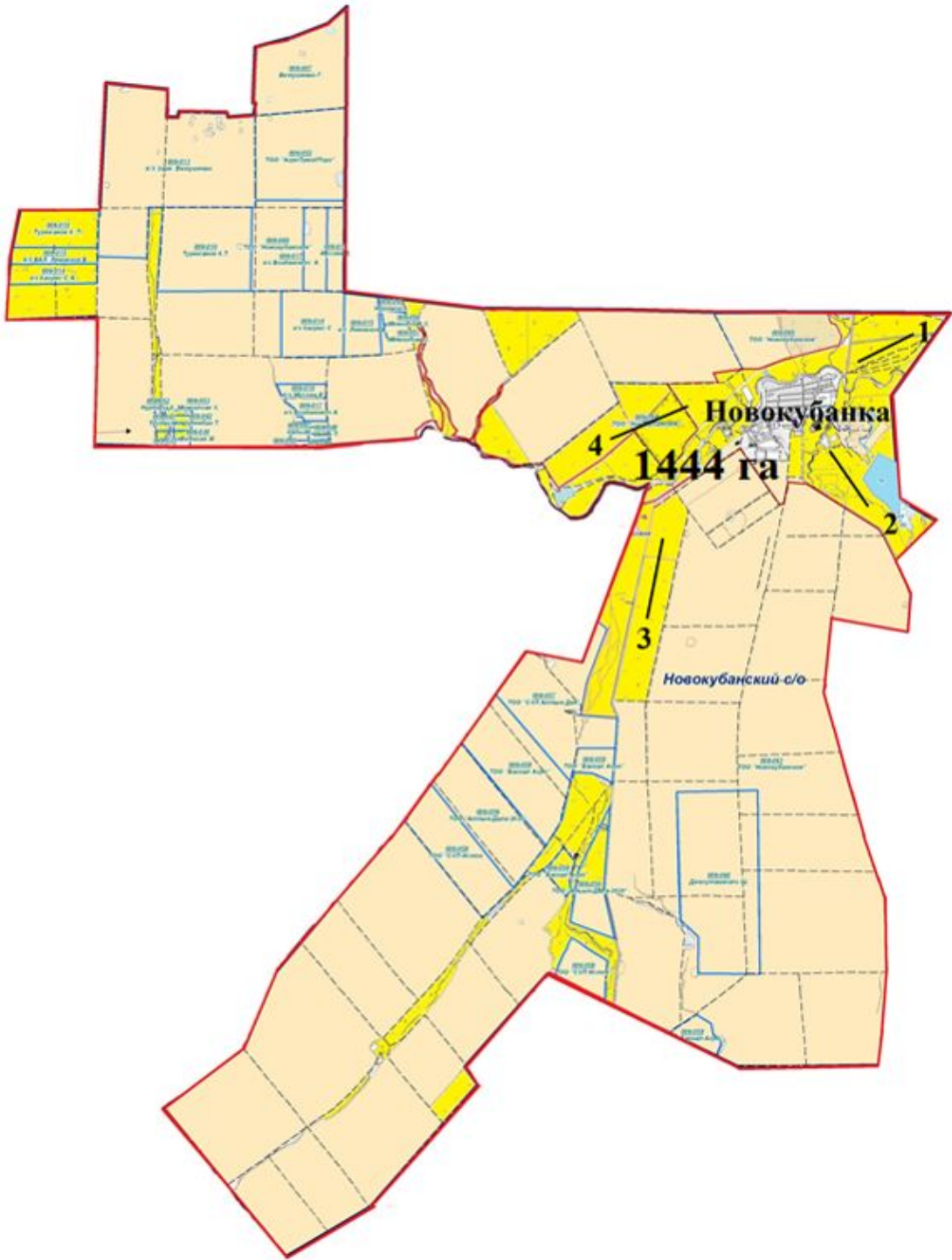
Шортанды ауданының Ключи ауылы



Шортанды ауданының Алтайское ауылы







Шортанды ауданының Новокубанка ауылы




Шартты белгілер:

Жайылымдарды ішкі және сыртқы шекараларда пайдаланудың ұсынылатын маусымдылығы:

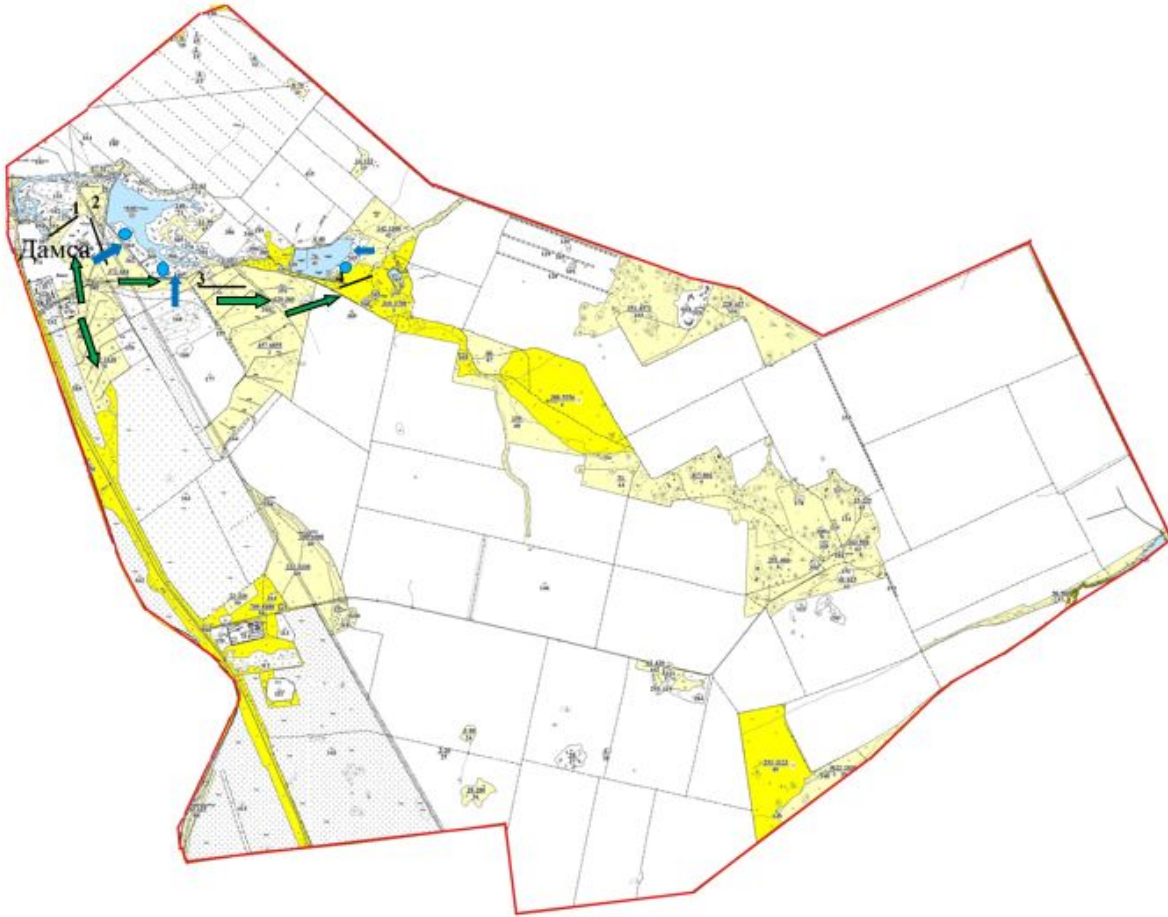
-  Көктемгі-жазғы-күзгі;
-  Ерте-көктемгі-жазғы-күзгі;
-  Көктемгі-күзгі;

 Табиғи және жасанды су айдындары, мал суару орындары және басқа да көздер;
1,2,3,4 Жайылым айналымдарының №:

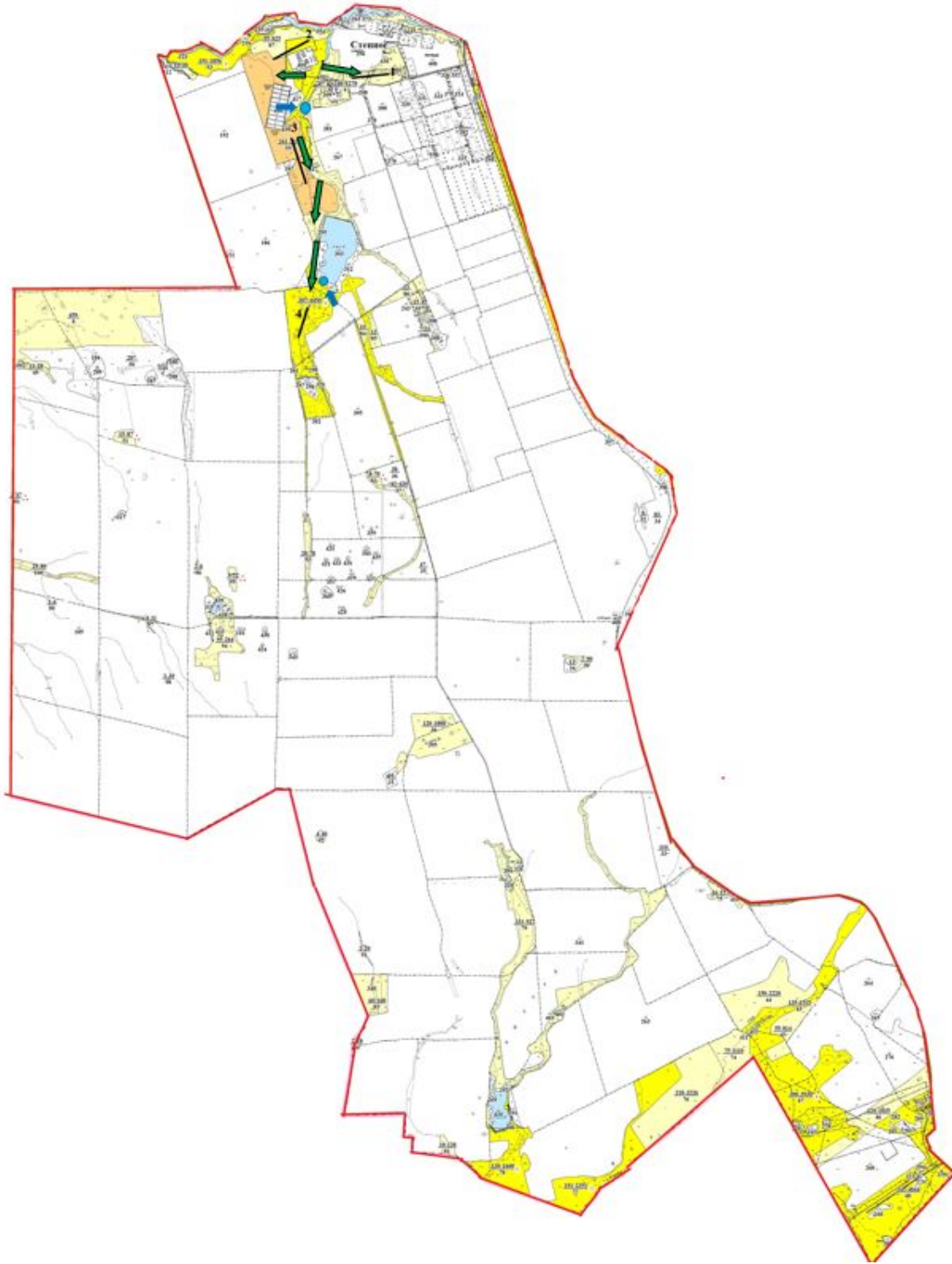
 Ауыл шаруашылық жануарларын жайылымға және жылжытуға арналған маусымдық маршруттары.

2022-2023 жылдарға арналған
Шортанды ауданы бойынша
жайылымдарды басқару
және оларды пайдалану
жөніндегі Жоспарға
4-қосымша

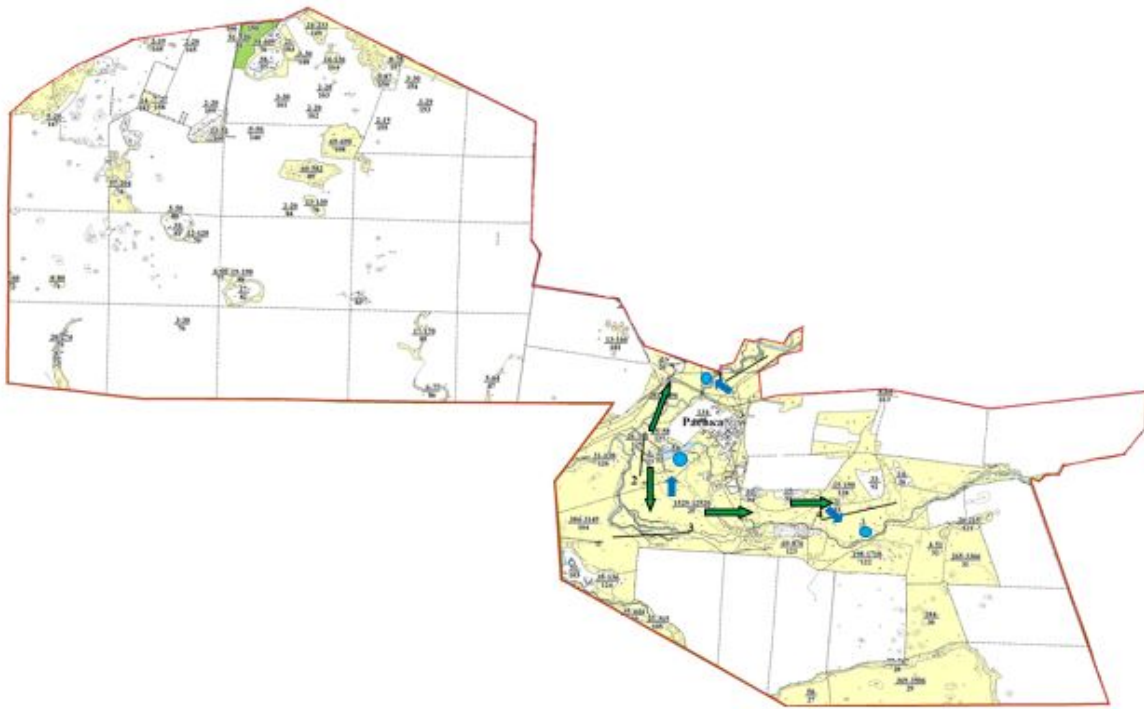
Жайылым пайдаланушылардың су тұтыну нормасына сәйкес жасалған су көздеріне (көлдерге, өзендерге, тоғандарға, апандарға, суару немесе суландыру каналдарына, құбырлы немесе шахталы құдықтарға) қол жеткізу схемасы Шортанды ауданының Дамса ауылы



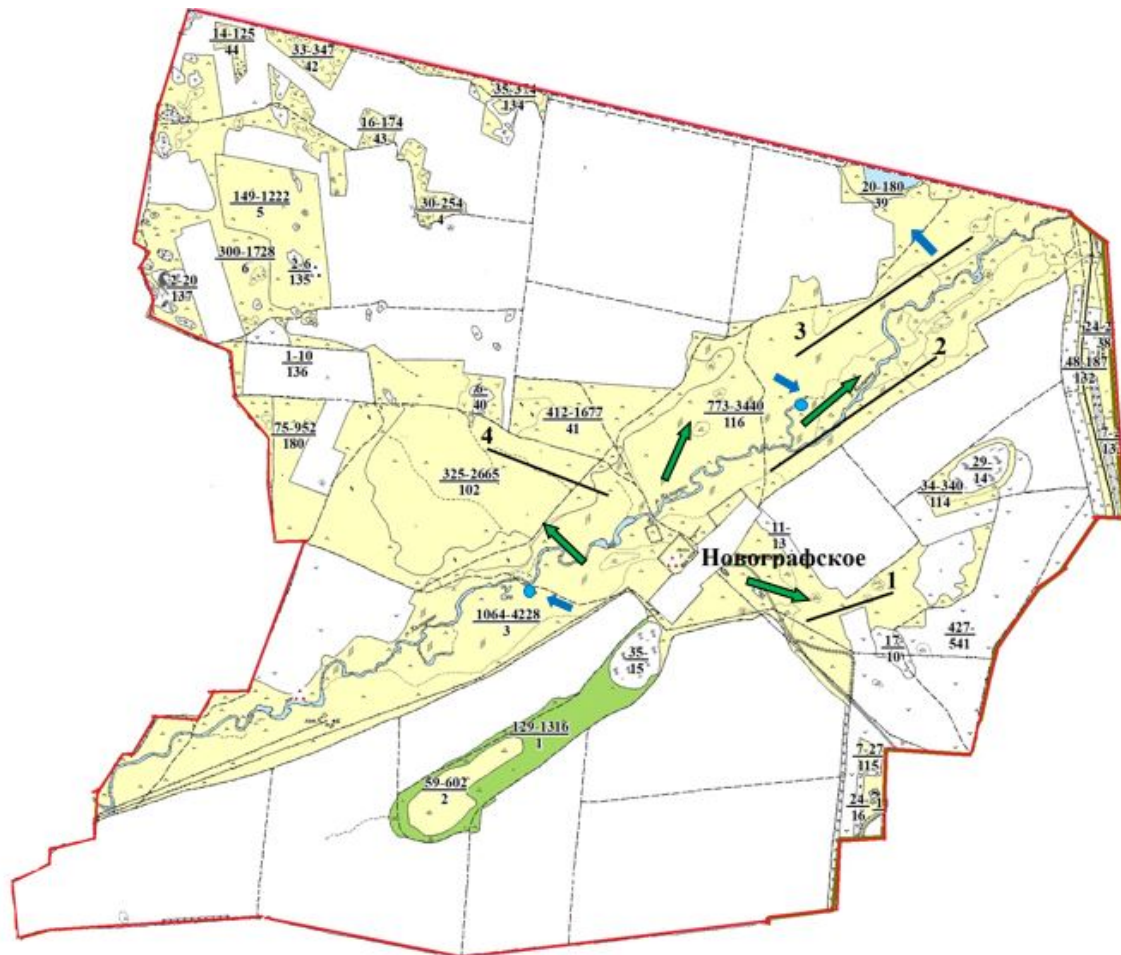
Шортанды ауданының Степное ауылы



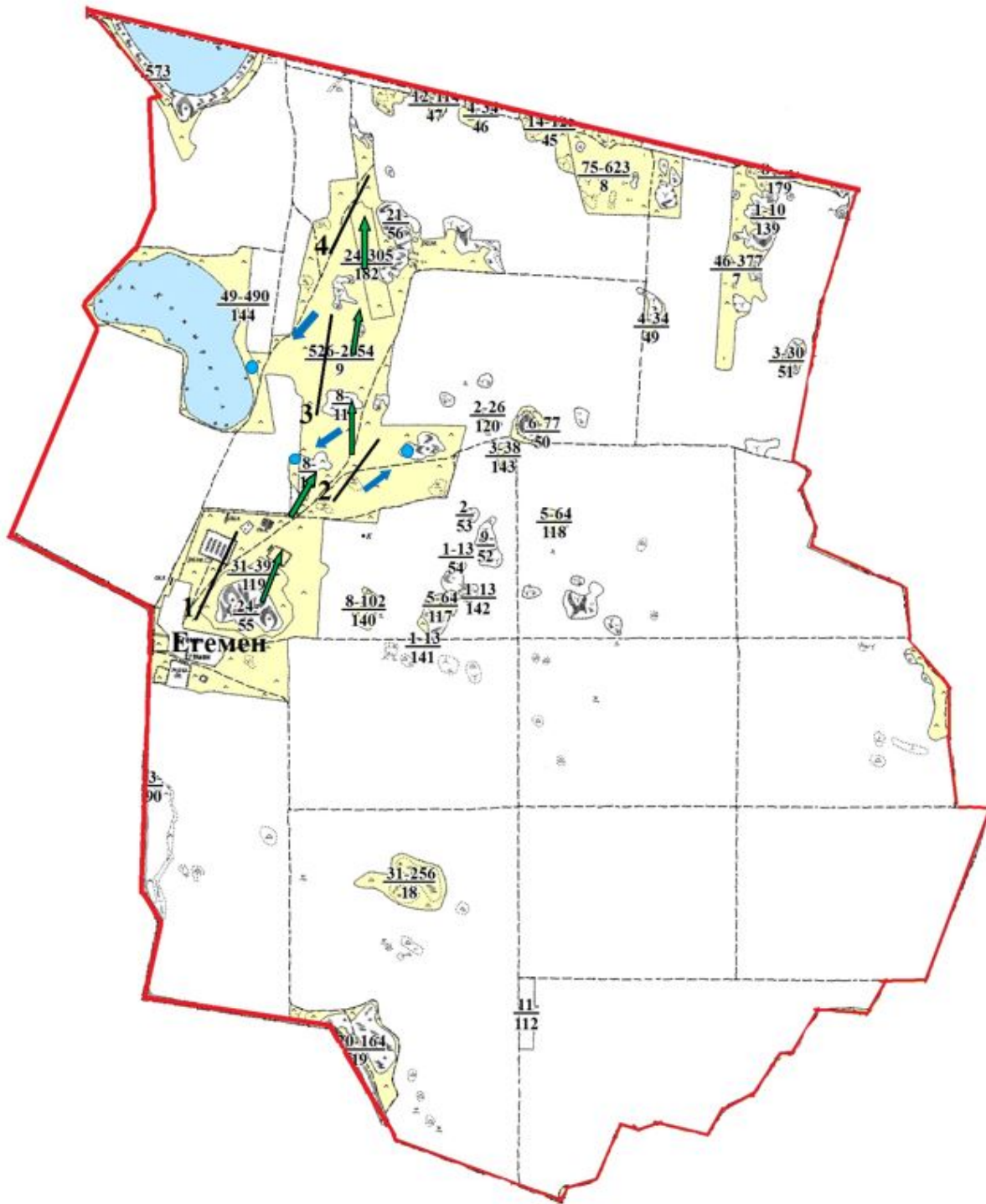
Шортанды ауданының Раевка ауылы



Шортанды ауданының Новографское ауылы



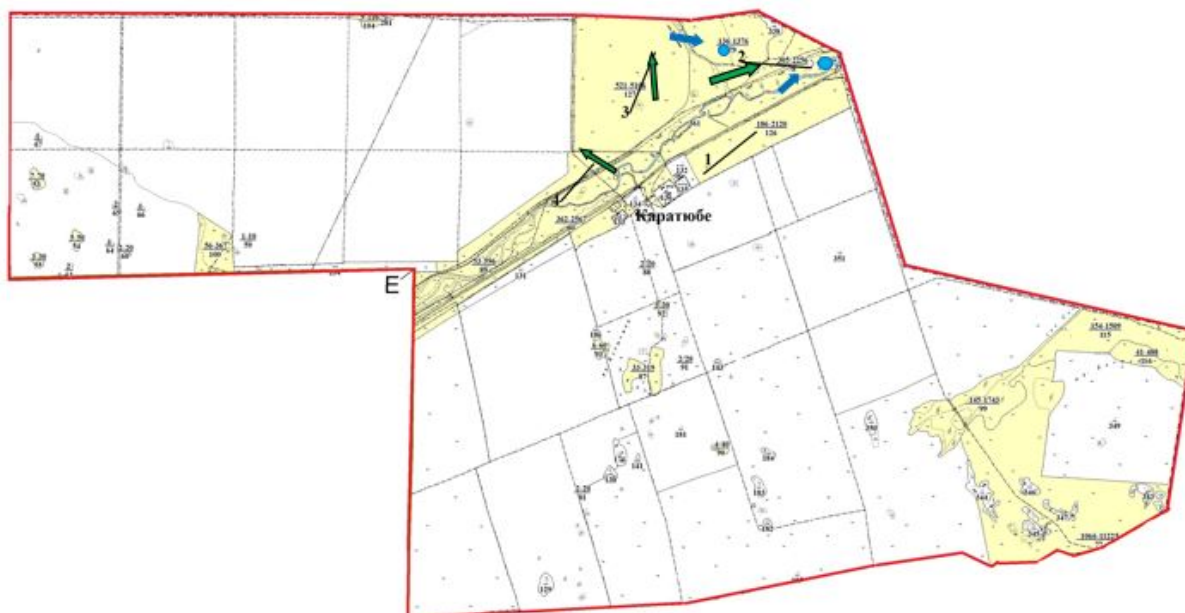
Шортанды ауданының Егемен ауылы



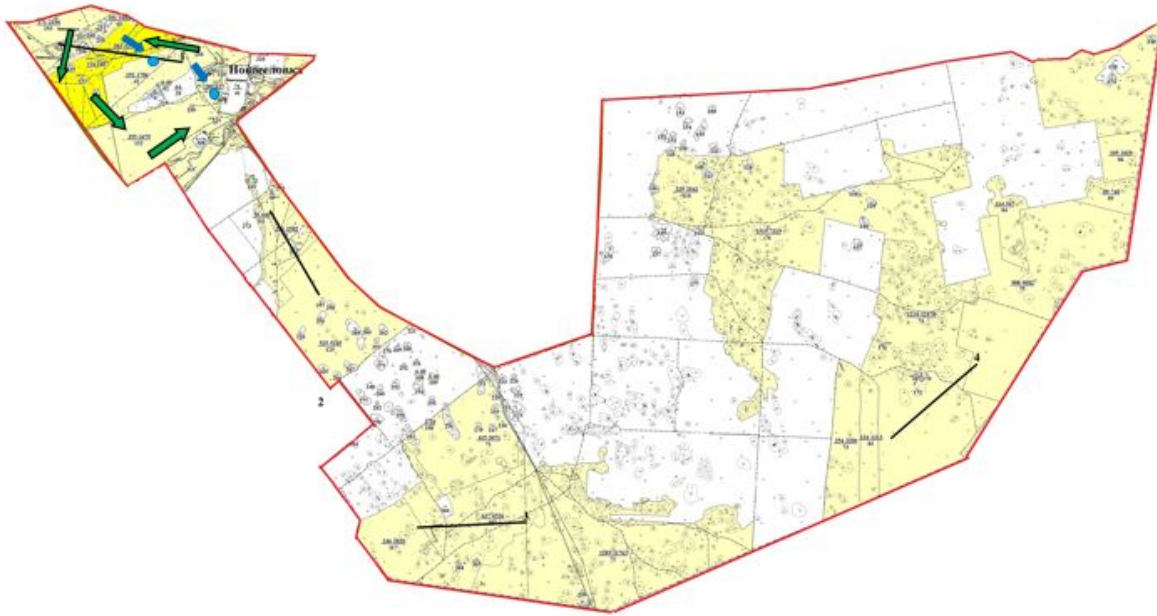
Шортанды ауданының Гуляй Поле ауылы



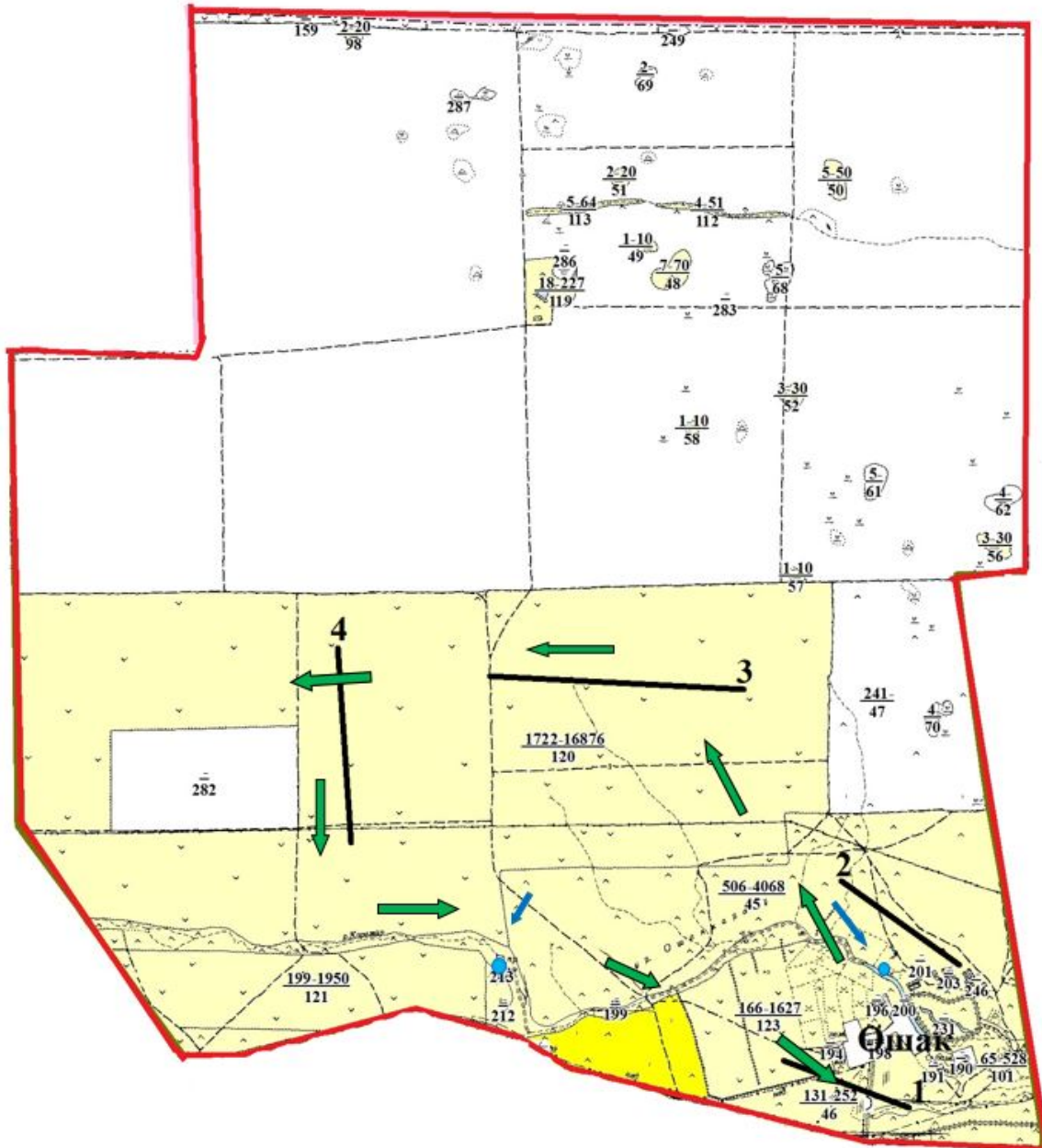
Шортанды ауданының Қаратөбе ауылы



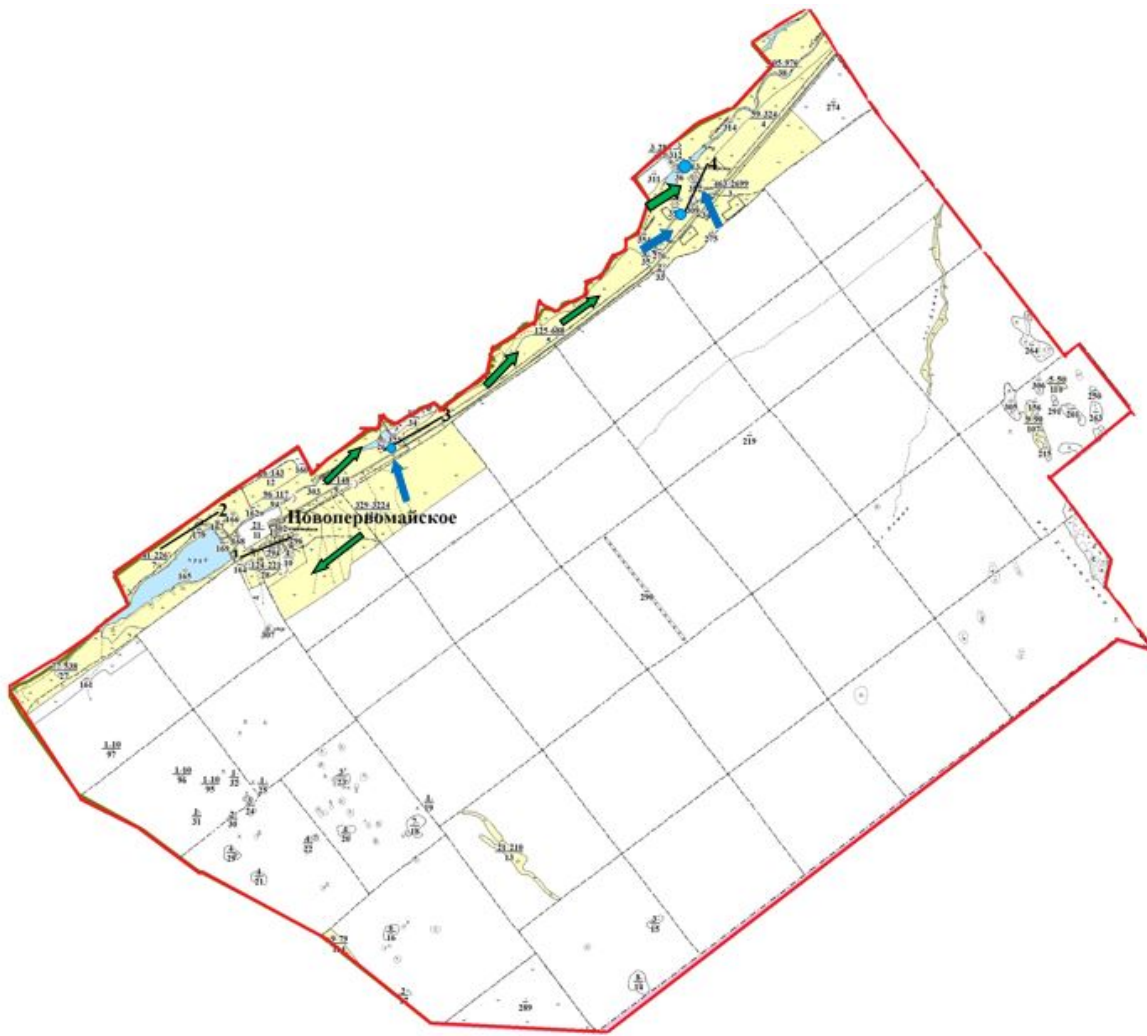
Шортанды ауданының Новоселовка ауылы



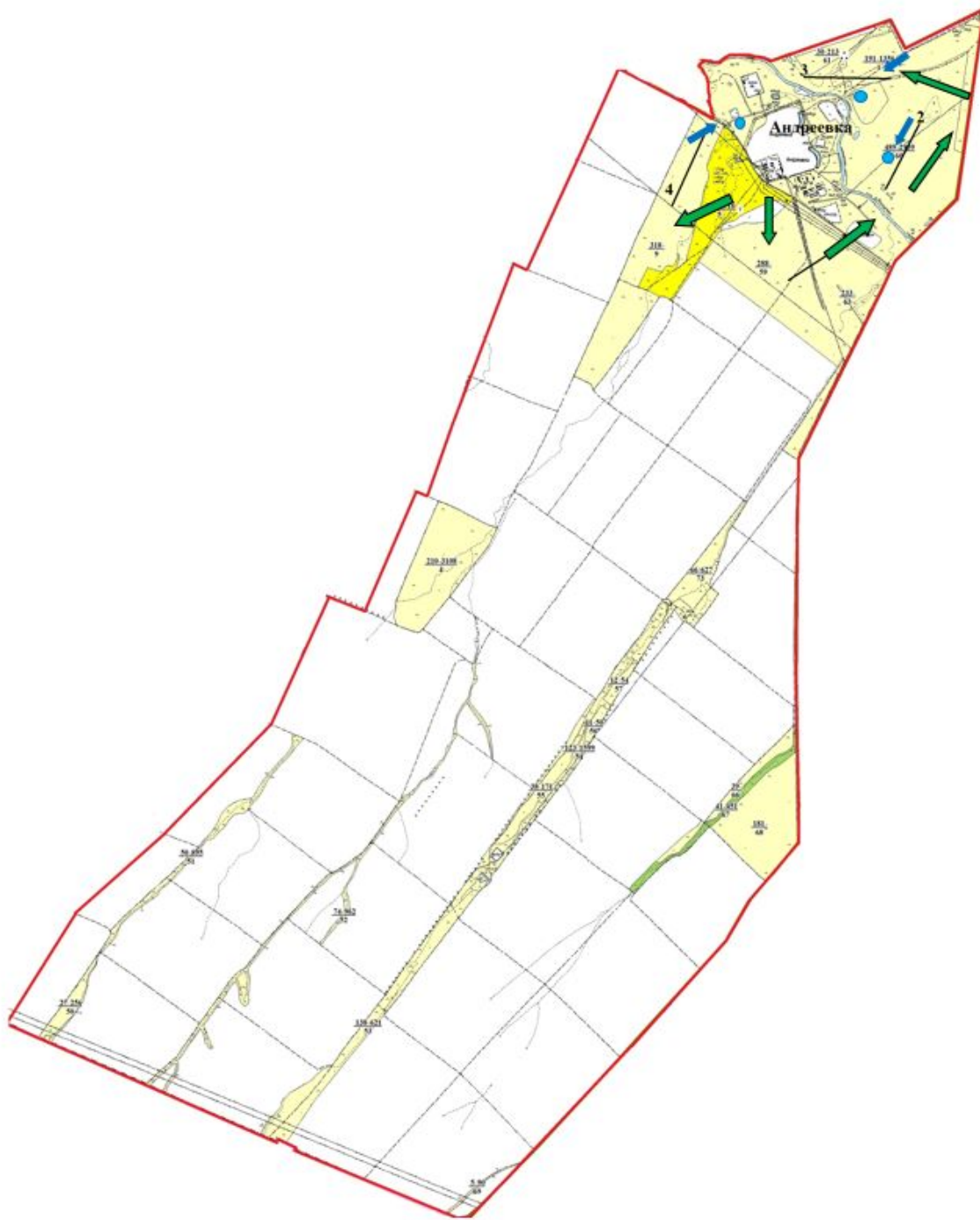
Шортанды ауданының Ошақ ауылы



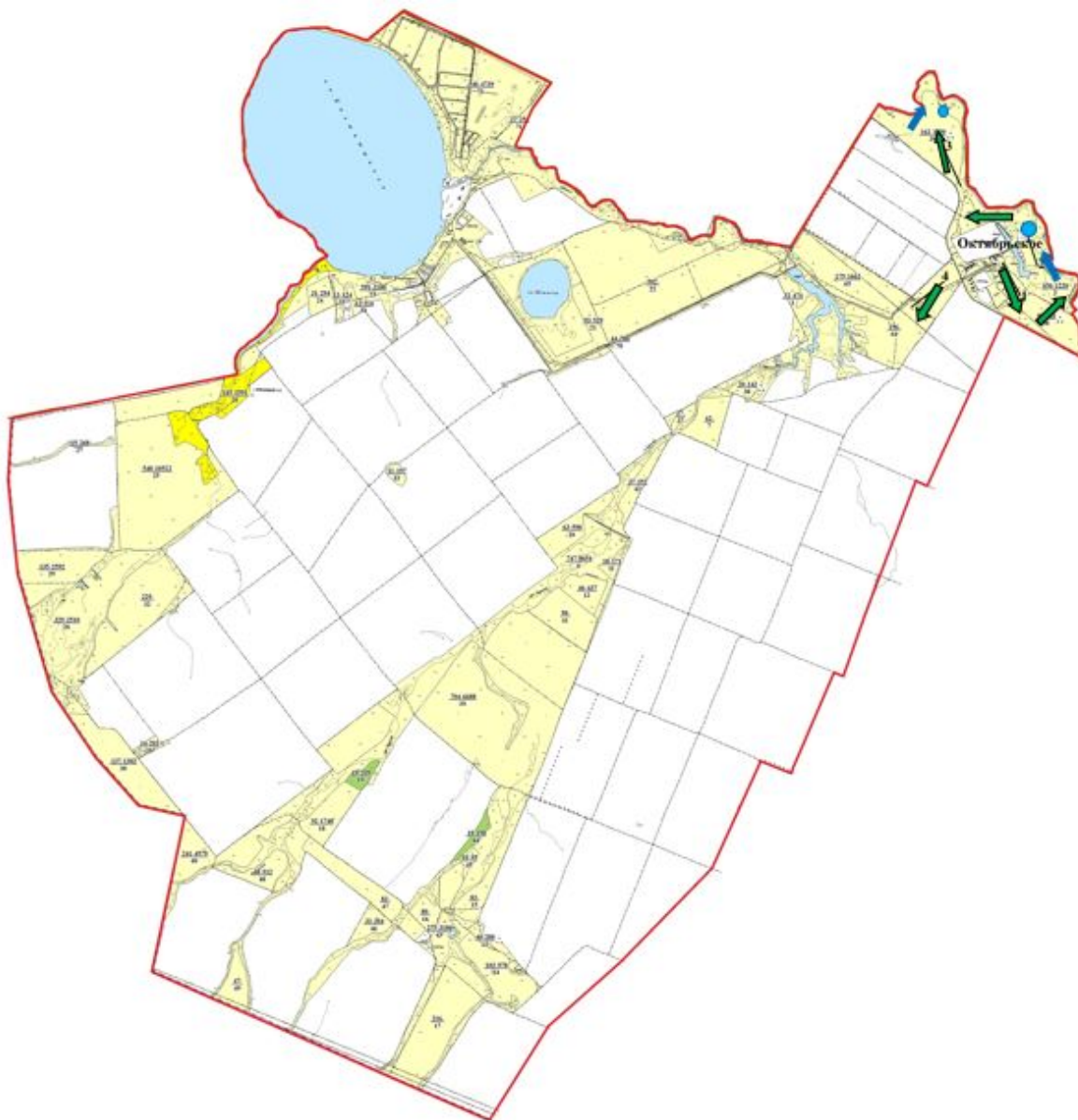
Шортанды ауданының Новопервوماйское ауылы



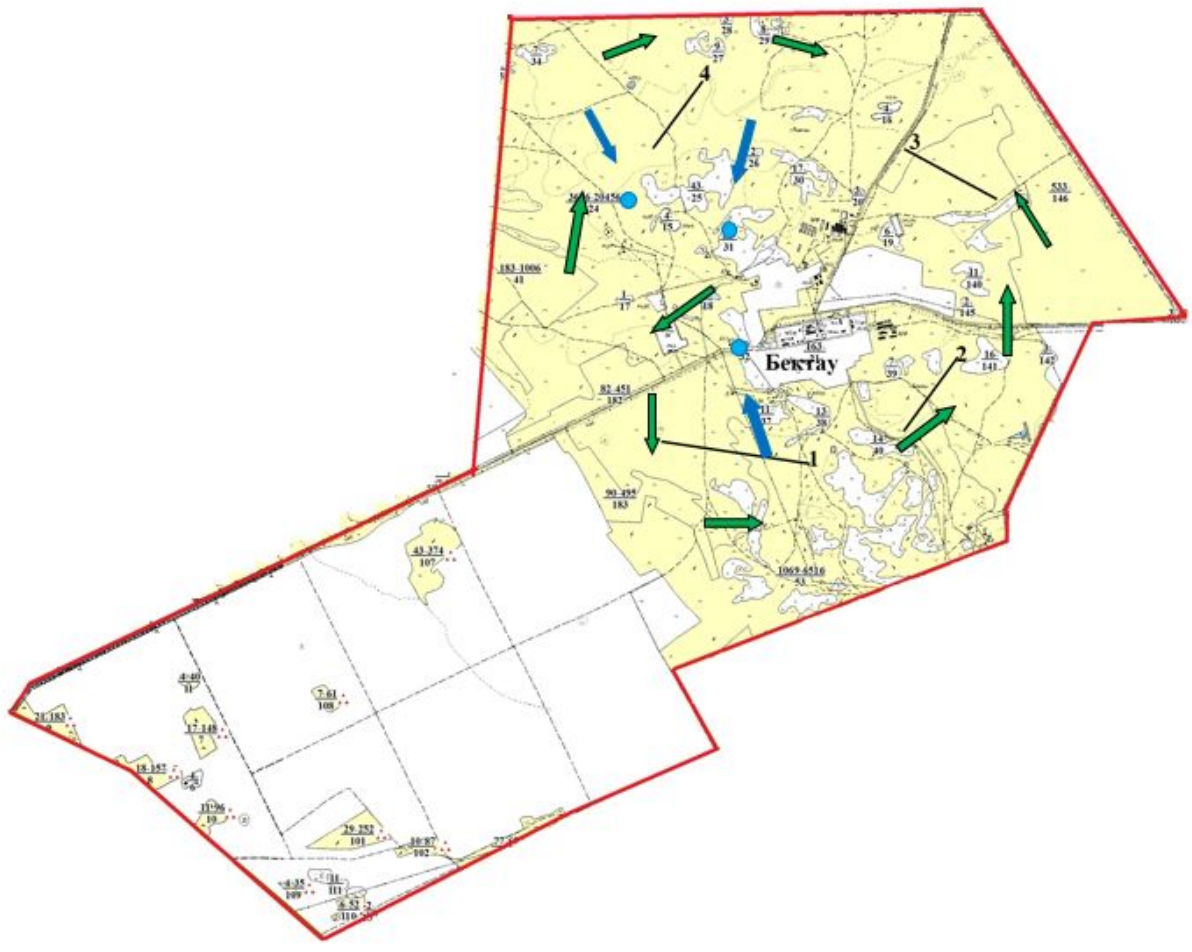
Шортанды ауданының Андреевка ауылы



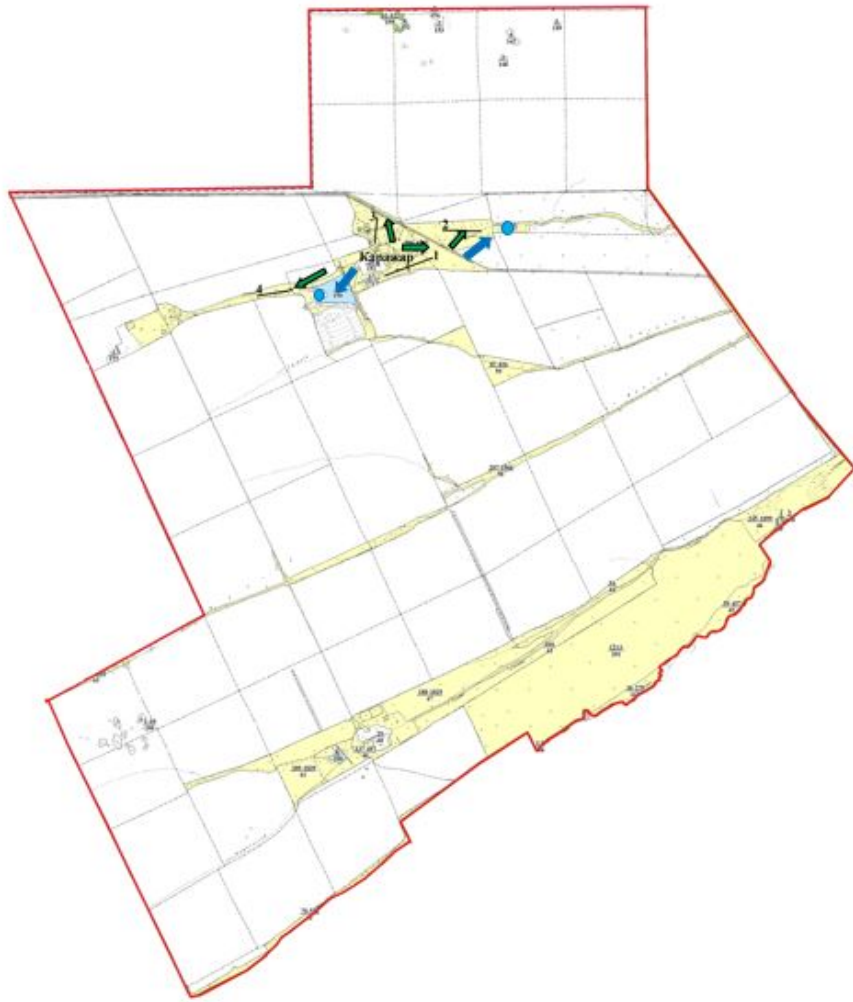
Шортанды ауданының Октябрьское ауылы



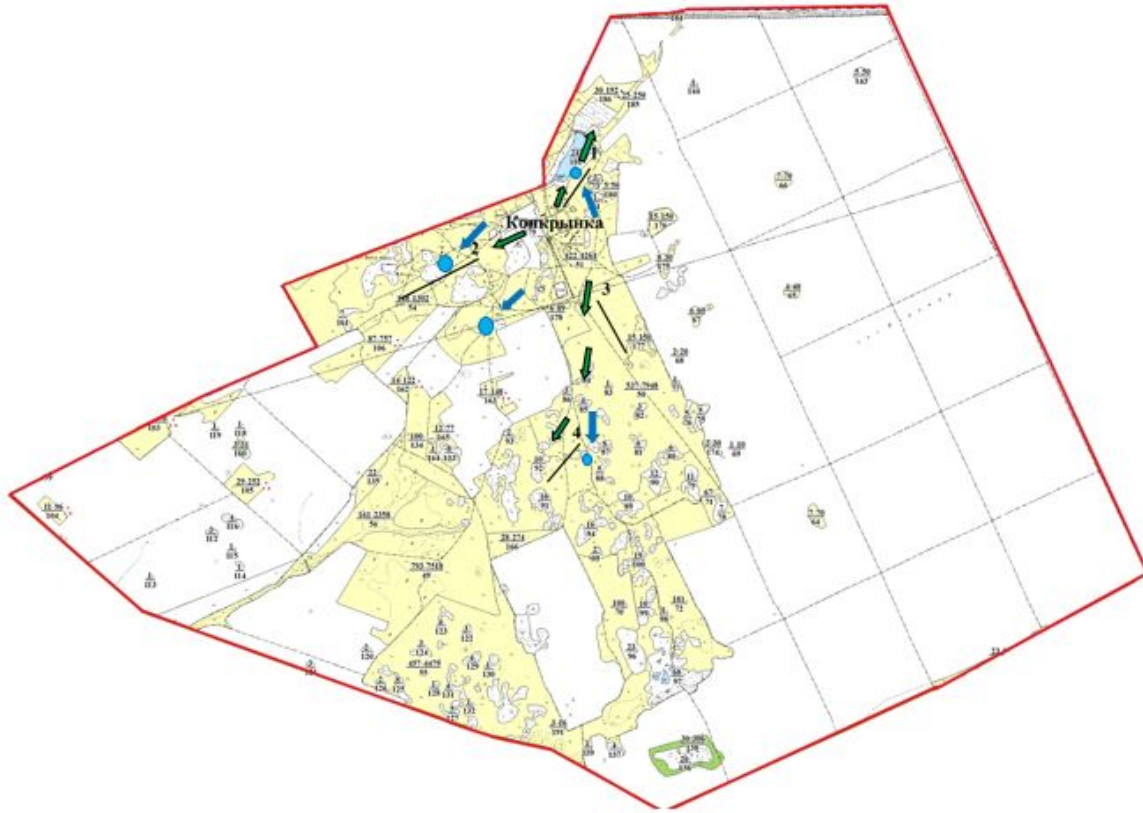
Шортанды ауданының Бектау ауылы



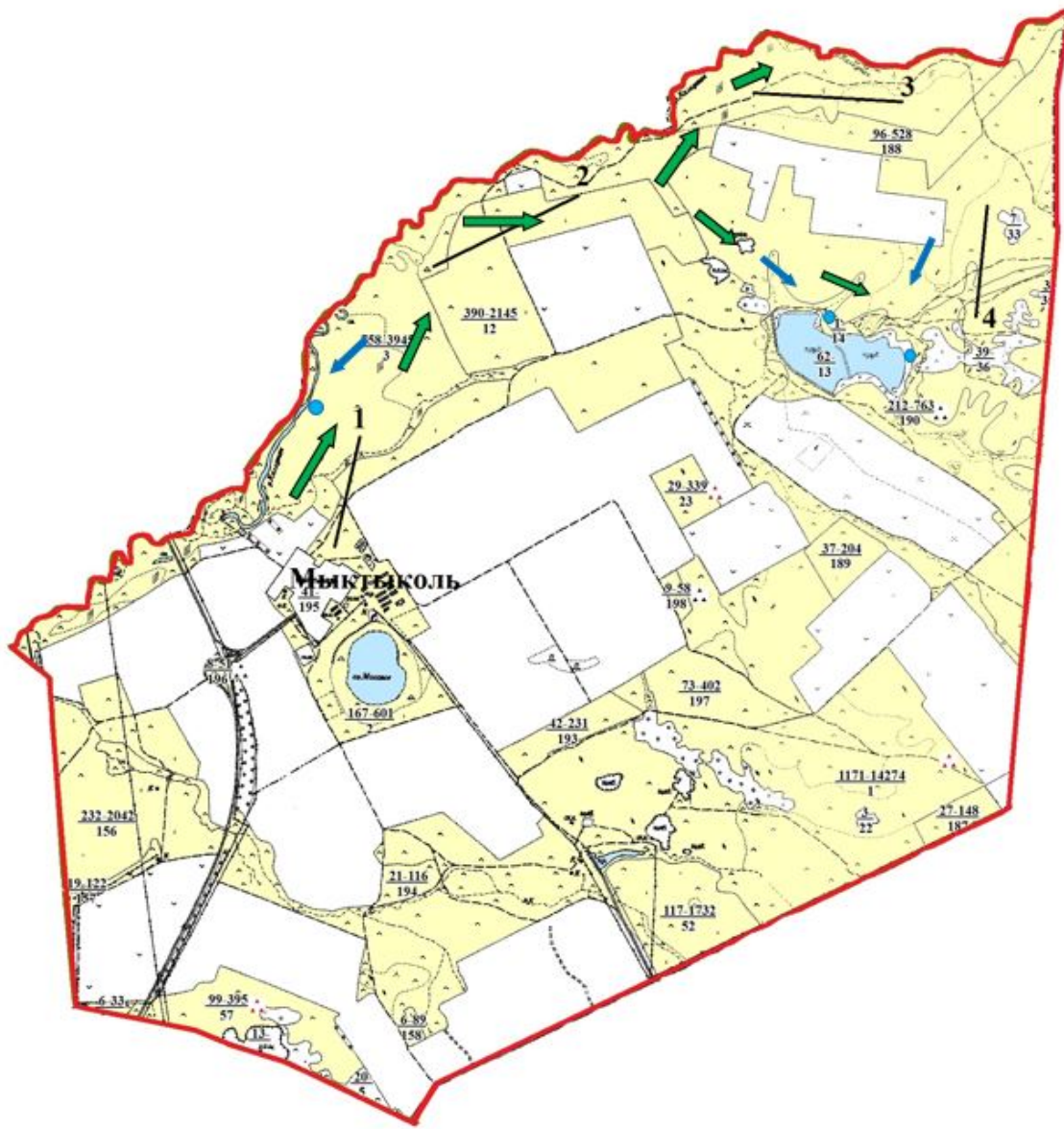
Шортанды ауданының Қаражар ауылы



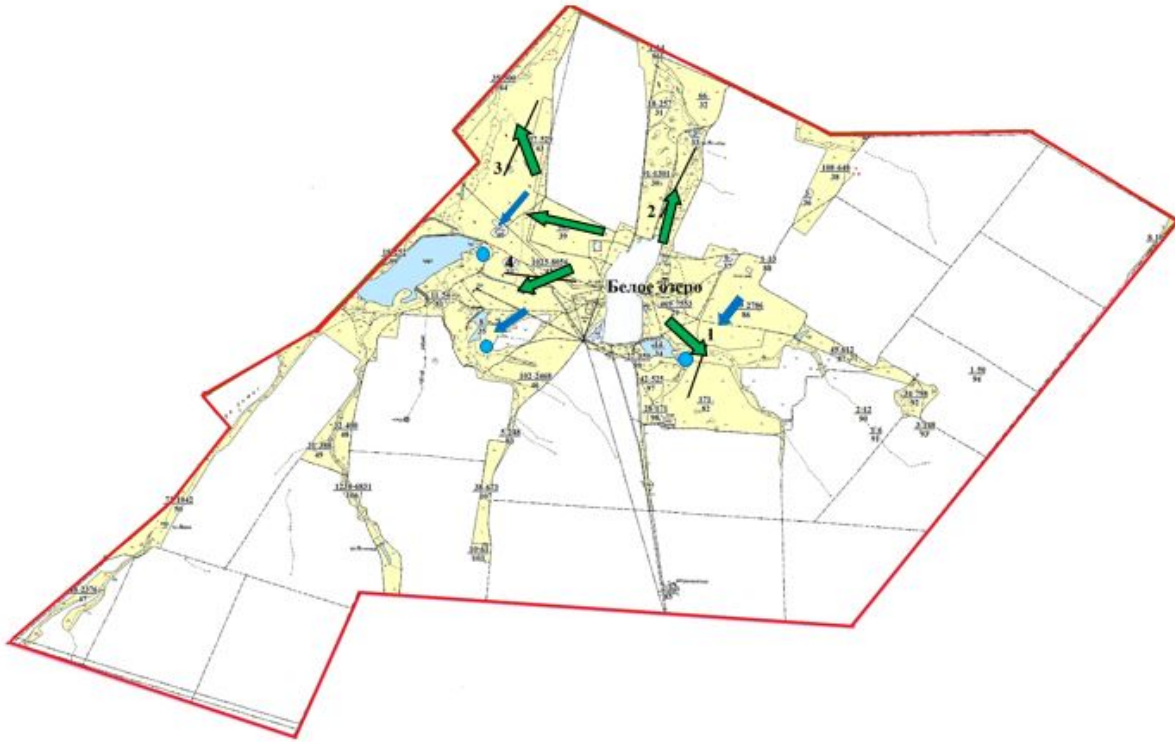
Шортанды ауданының Конкрынка ауылы



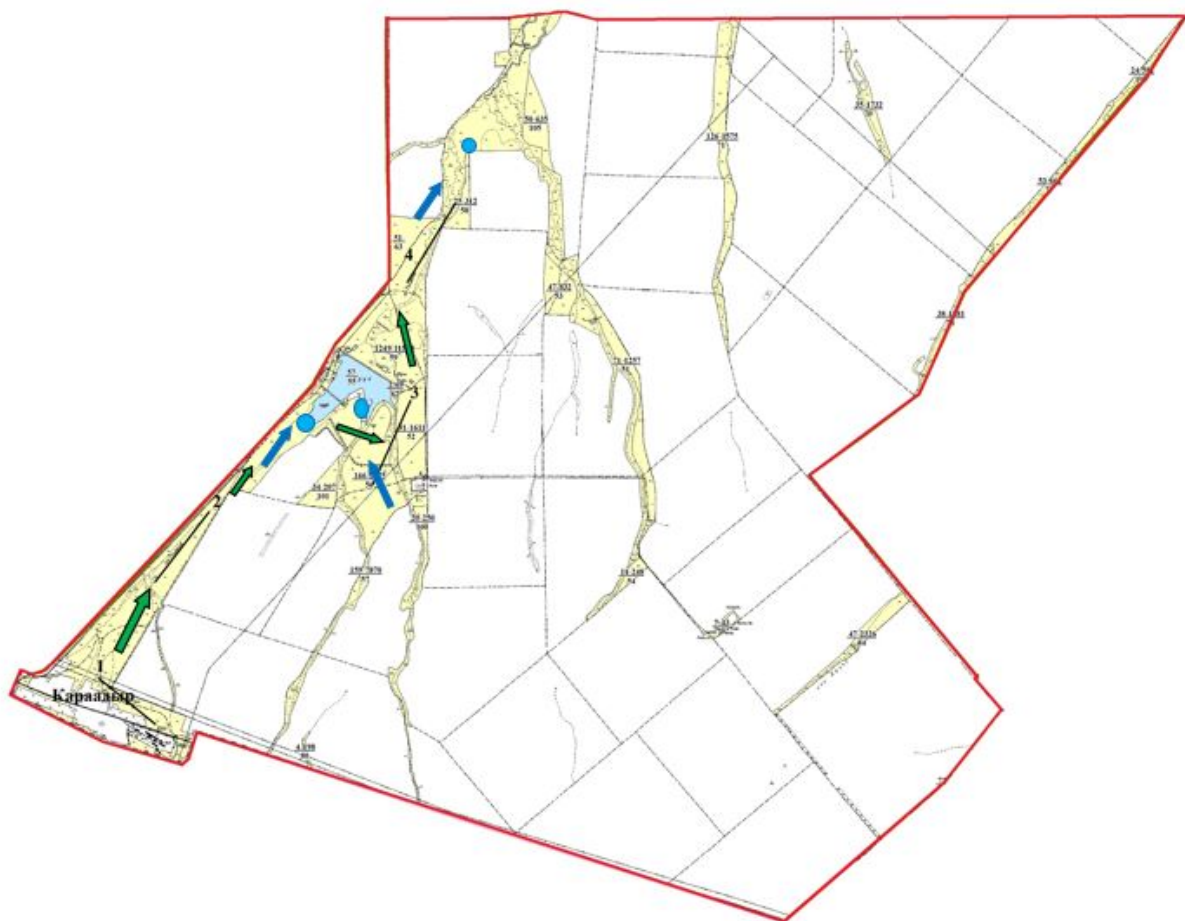
Шортанды ауданының Мықтыкел ауылы



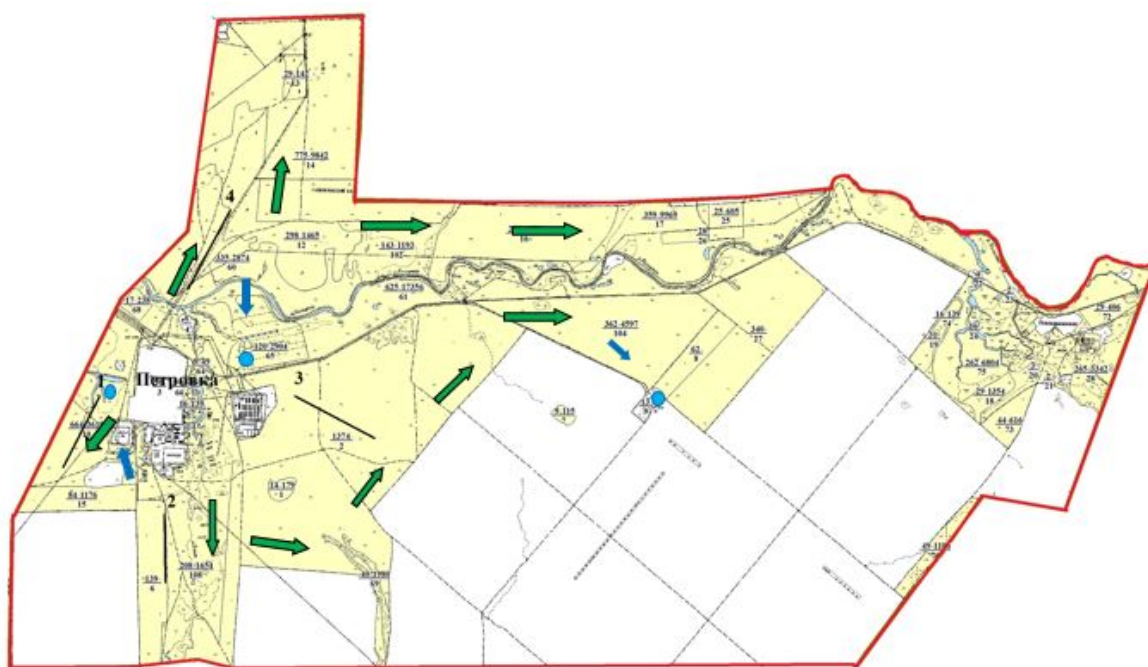
Шортанды ауданының Белое Озеро ауылы



Шортанды ауданының Қара-Адыр бекеті



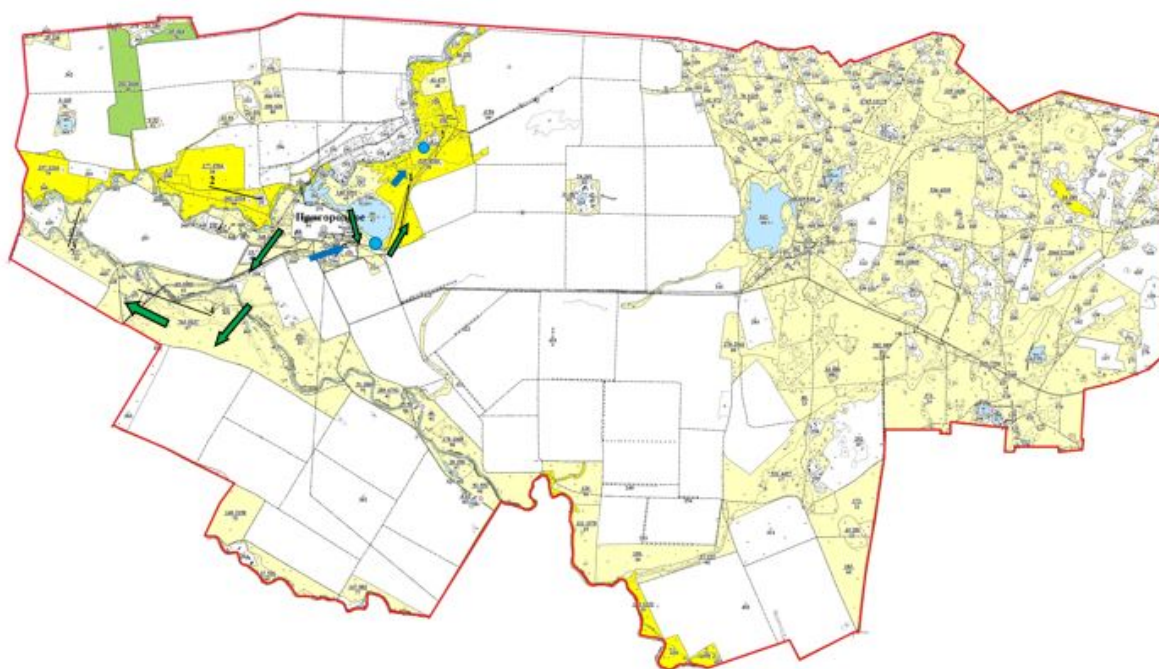
Шортанды ауданының Петровка ауылы



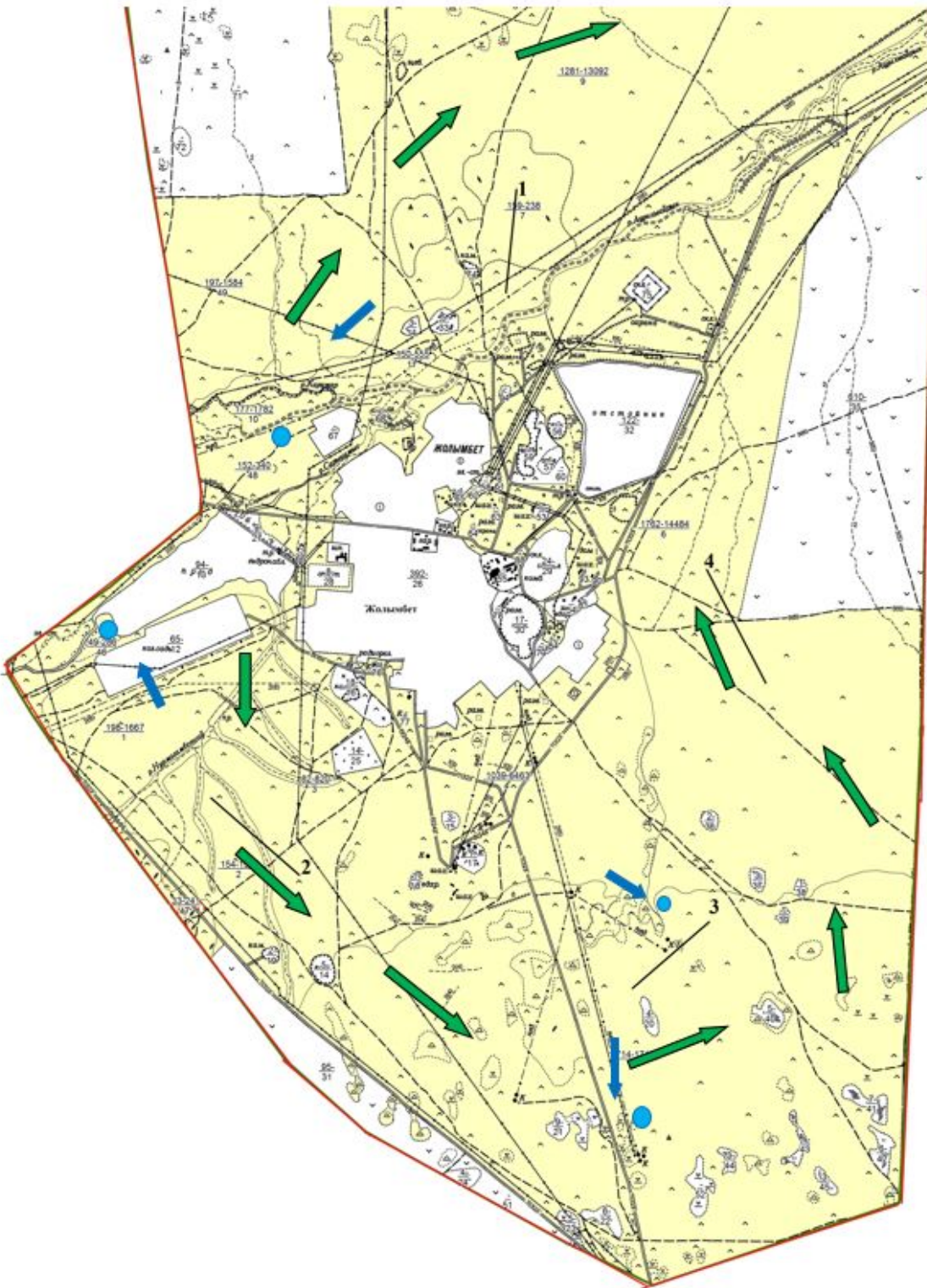
Шортанды ауданының Камышпенка ауылы



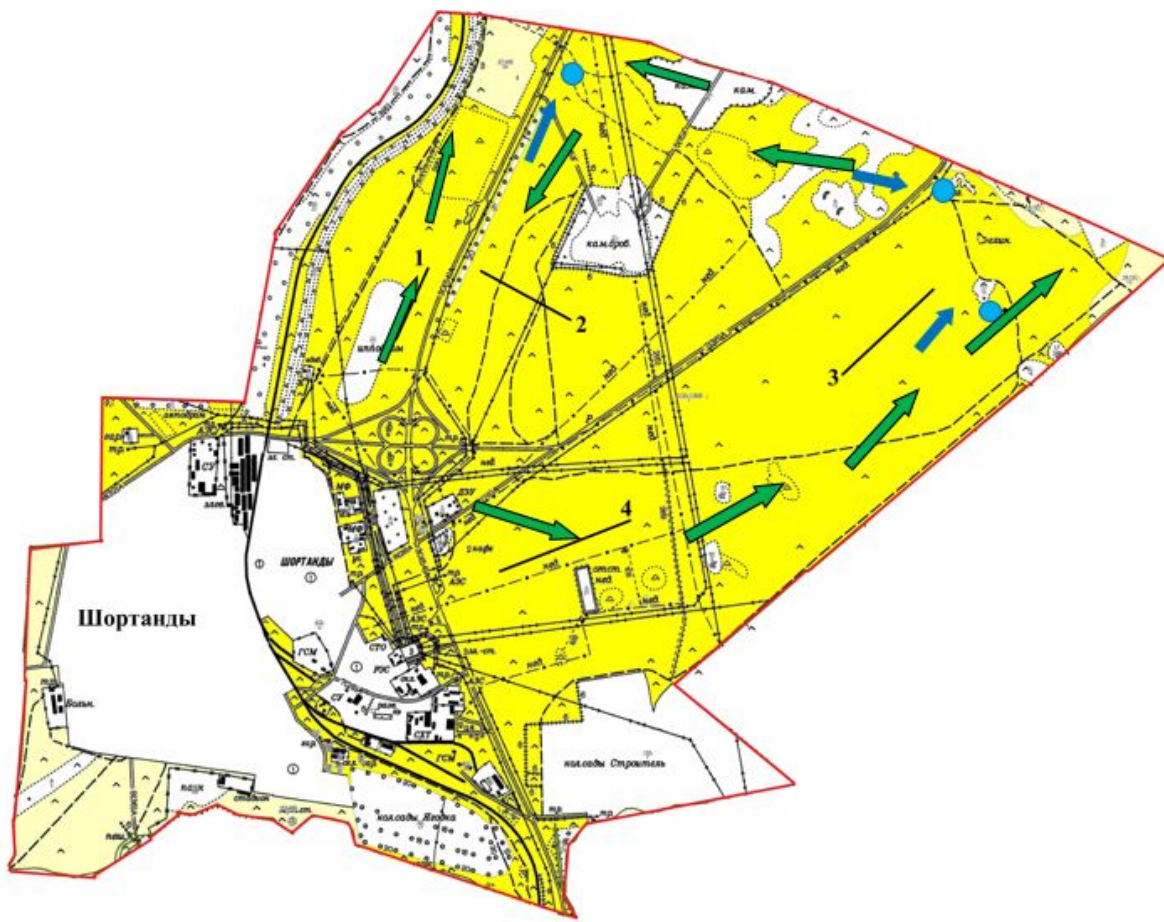
Шортанды ауданының Пригородное ауылы



Шортанды ауданының Жолымбет кенті



Шортанды ауданының Шортанды кенті



Шортанды ауданының Бозайғыр ауылы

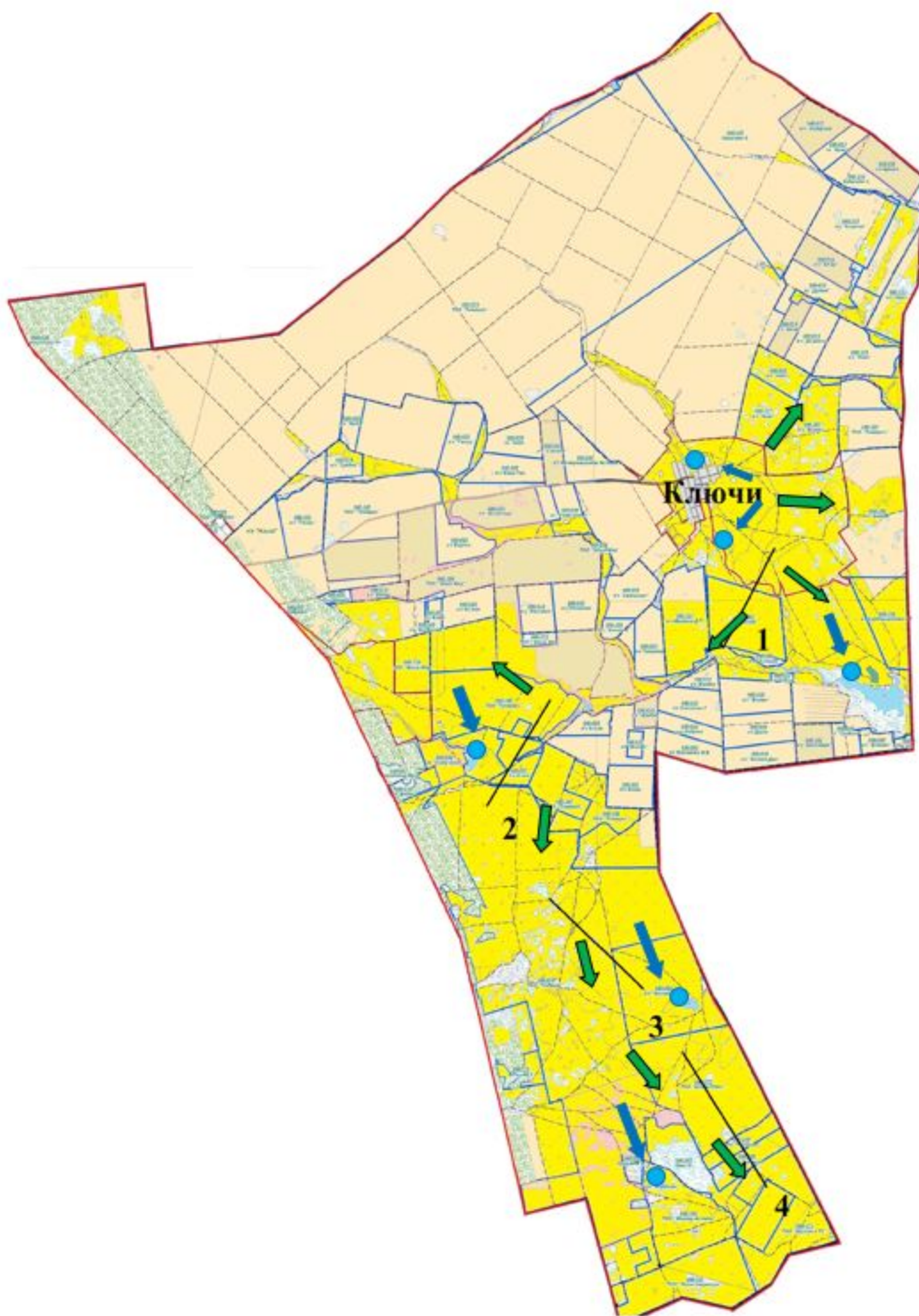


Шортанды ауданының Төңкеріс бекеті

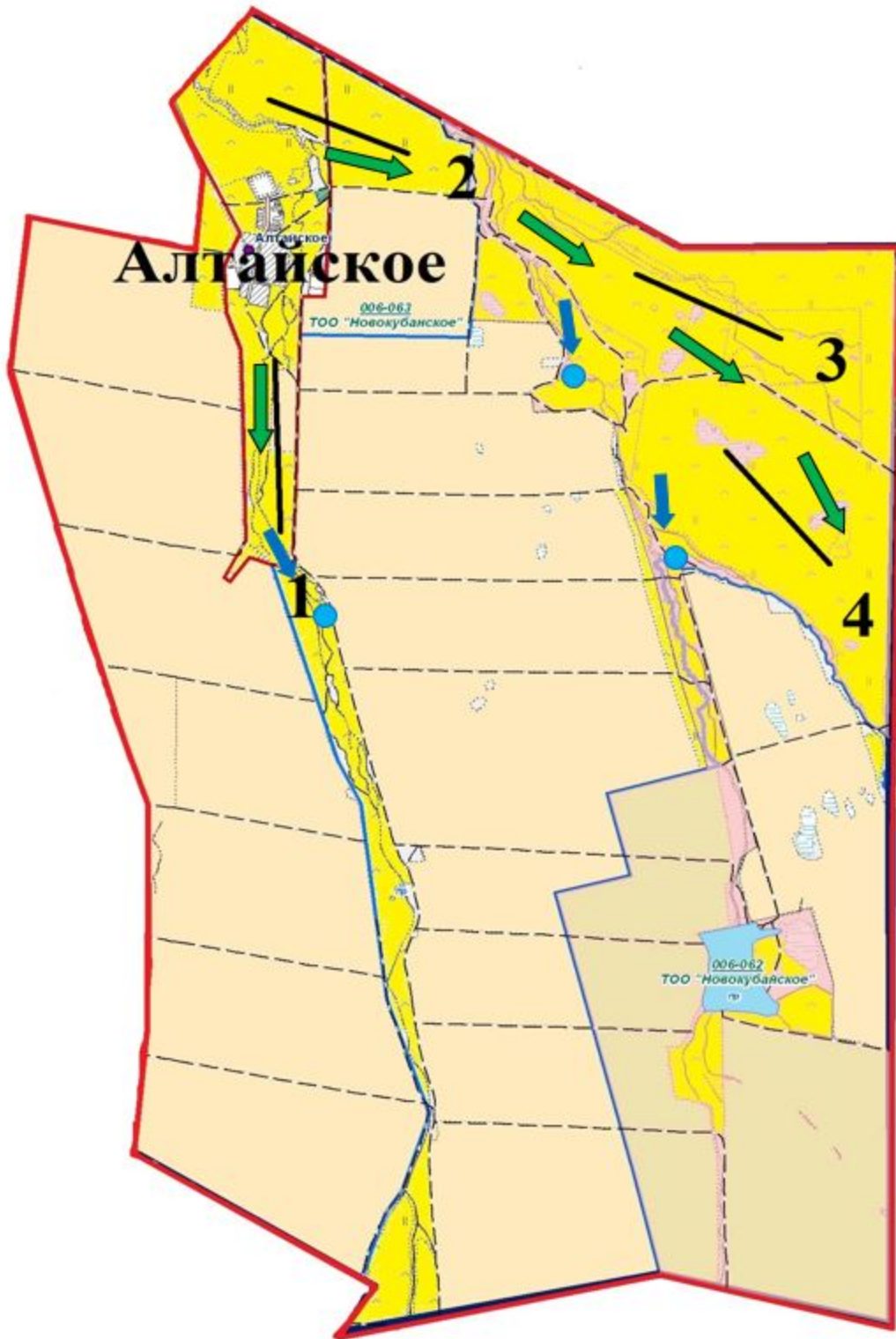


Тонкерис

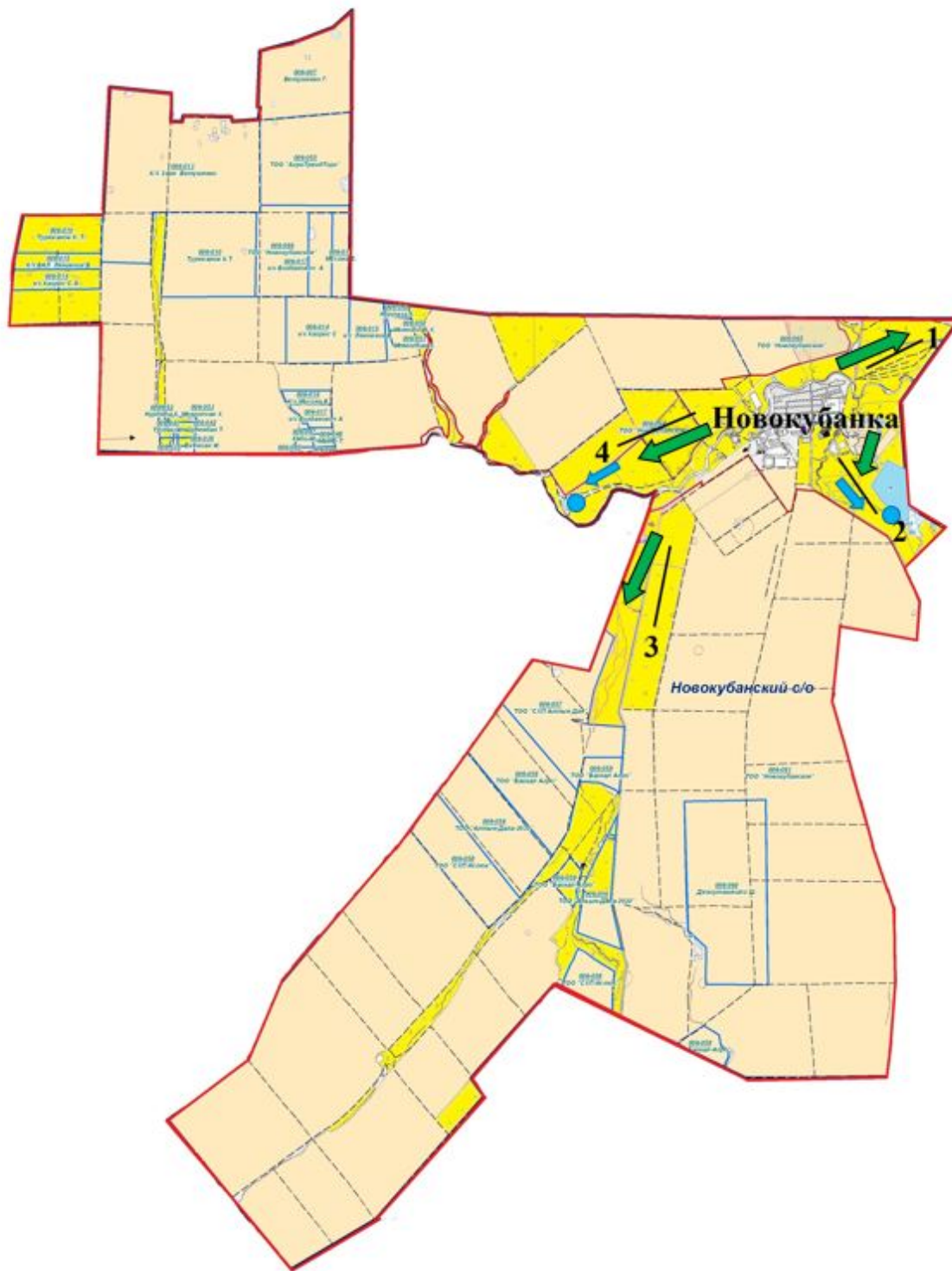
Шортанды ауданының Ключи ауылы



Шортанды ауданының Алтайское ауылы







Шортанды ауданының Новокубанка ауылы



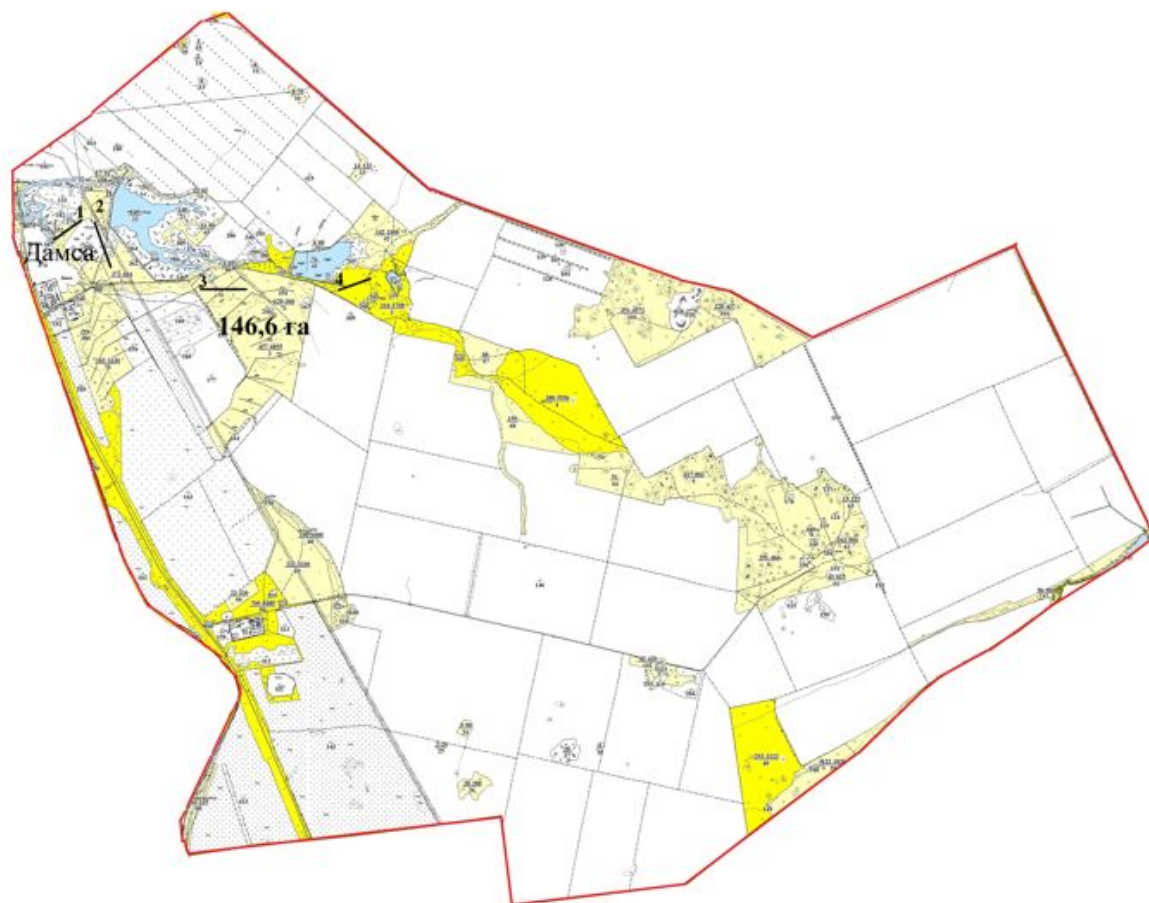
Бір ауыл шаруашылығы жануарына су тұтынудың орташа тәуліктік нормасы Қазақстан Республикасы Премьер-Министрінің орынбасары Қазақстан Республикасы Ауыл шаруашылығы министрінің 2016 жылғы 30 желтоқсандағы № 545 бұйрығымен бекітілген су тұтынудың және су бұрудың үлестік нормаларын әзірлеу жөніндегі Әдістемесінің 6-қосымшасының 10-кестесіне сәйкес айқындалады.

Шартты белгілер:

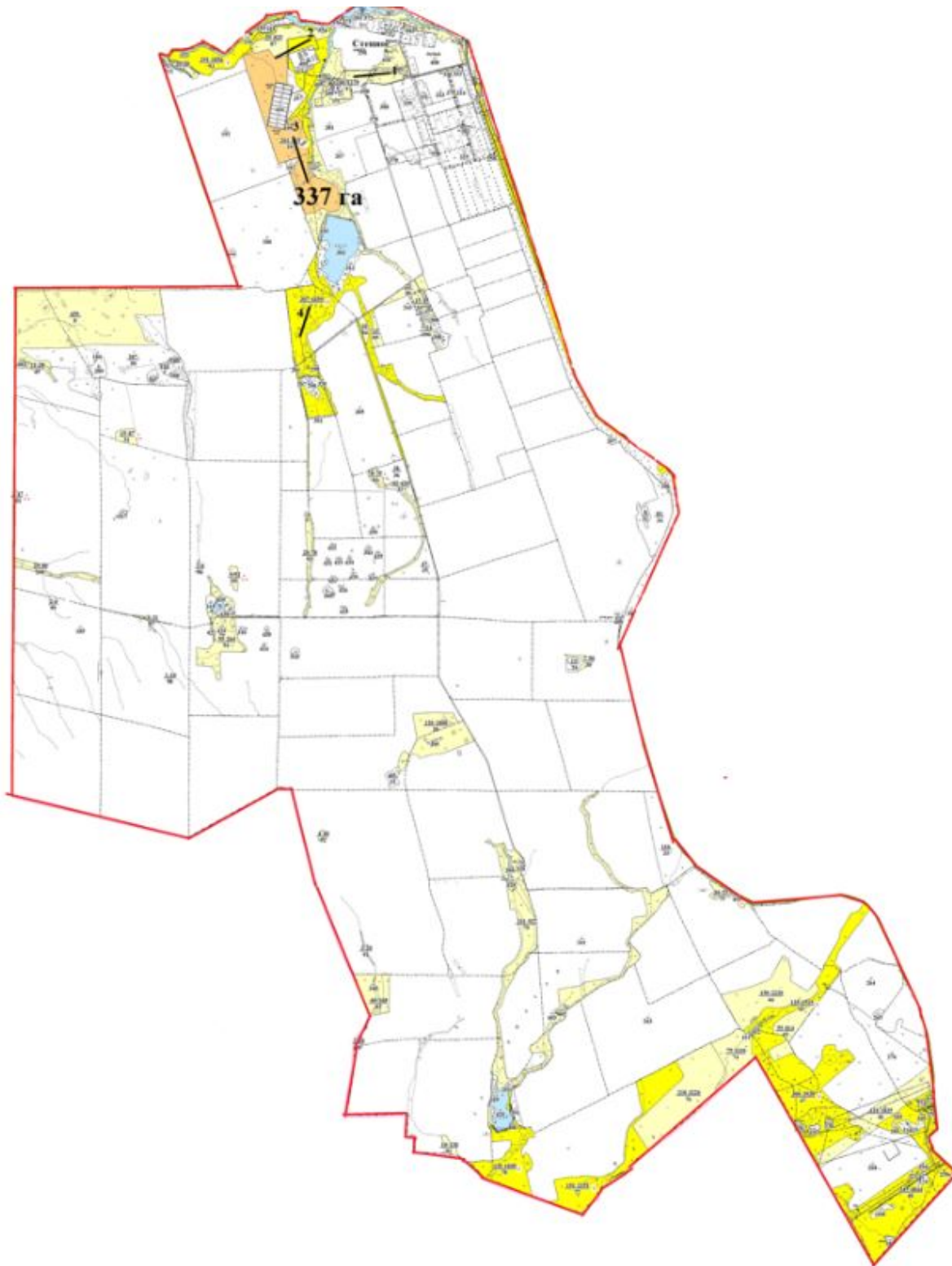
-  Табиғи және жасанды су айдындары, мал суару орындары және басқа да көздер;
1,2,3,4 Жайылым айналымдарының №;
-  Ауыл шаруашылық жануарларын жайылымға және жылжытуға арналған маусымдық маршруттары;
-  Жайылым пайдаланушыларының су көздеріне қолжеткізу маршруттары;
-  Мал суару орындары.

2022-2023 жылдарға арналған
Шортанды ауданы бойынша
жайылымдарды басқару
және оларды пайдалану
жөніндегі Жоспарға
5-қосымша

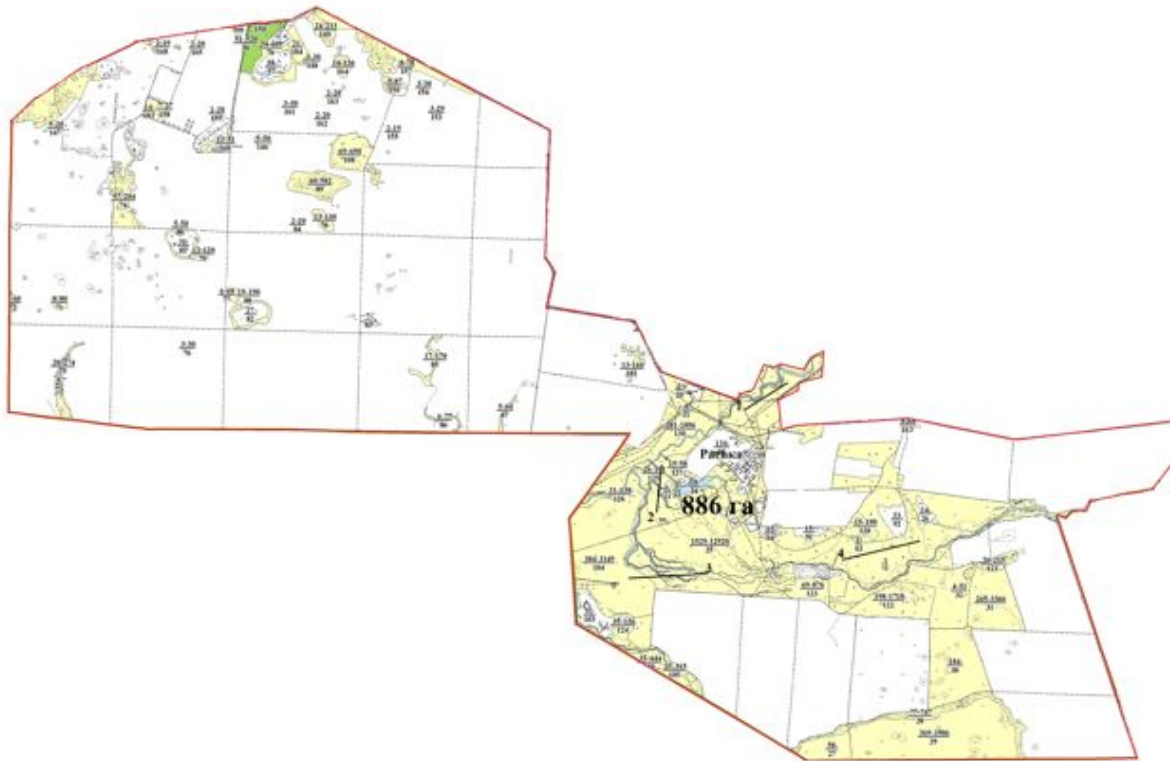
Жайылымы жоқ жеке және (немесе) заңды тұлғалардың ауыл шаруашылығы жануарларының мал басын орналастыру үшін жайылымдарды қайта бөлу және оны берілетін жайылымдарға ауыстыру схемасы Шортанды ауданының Дамса ауылы



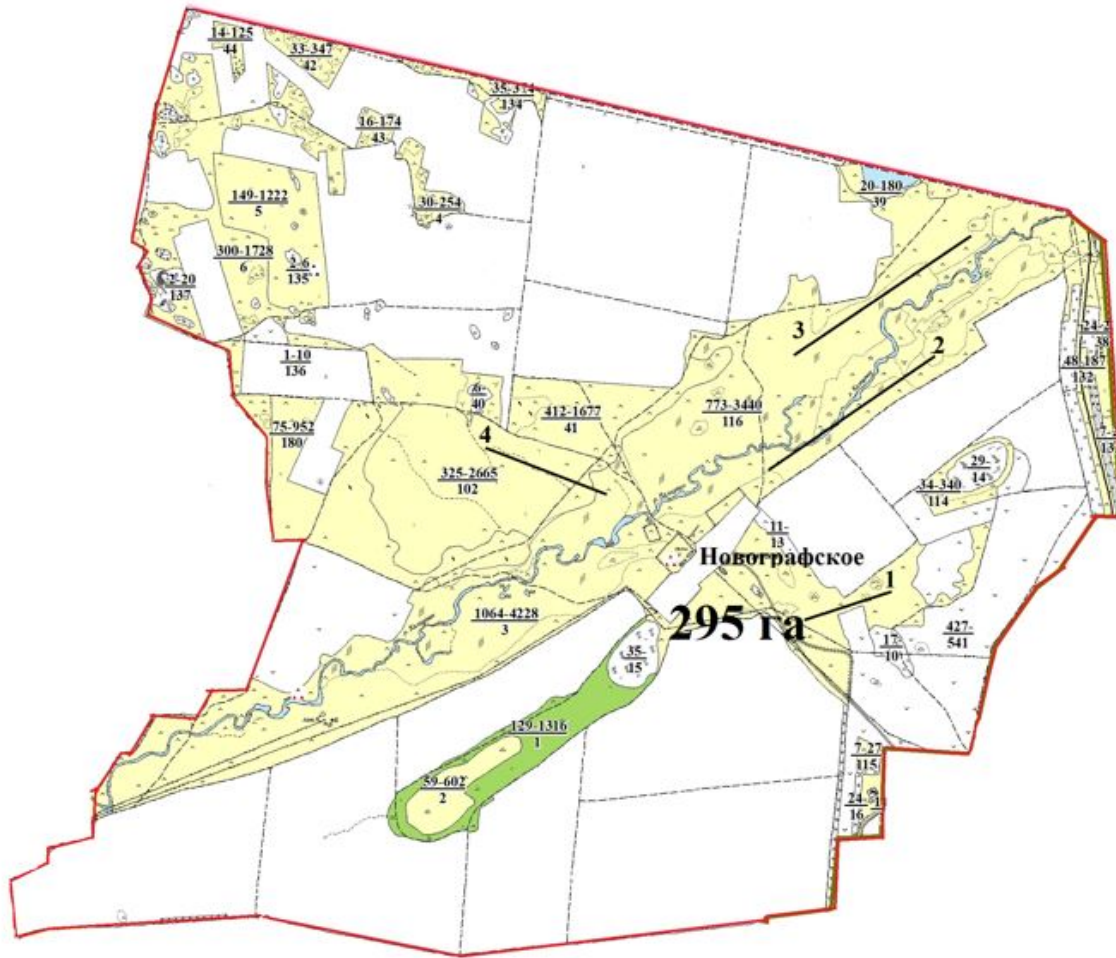
Шортанды ауданының Степное ауылы



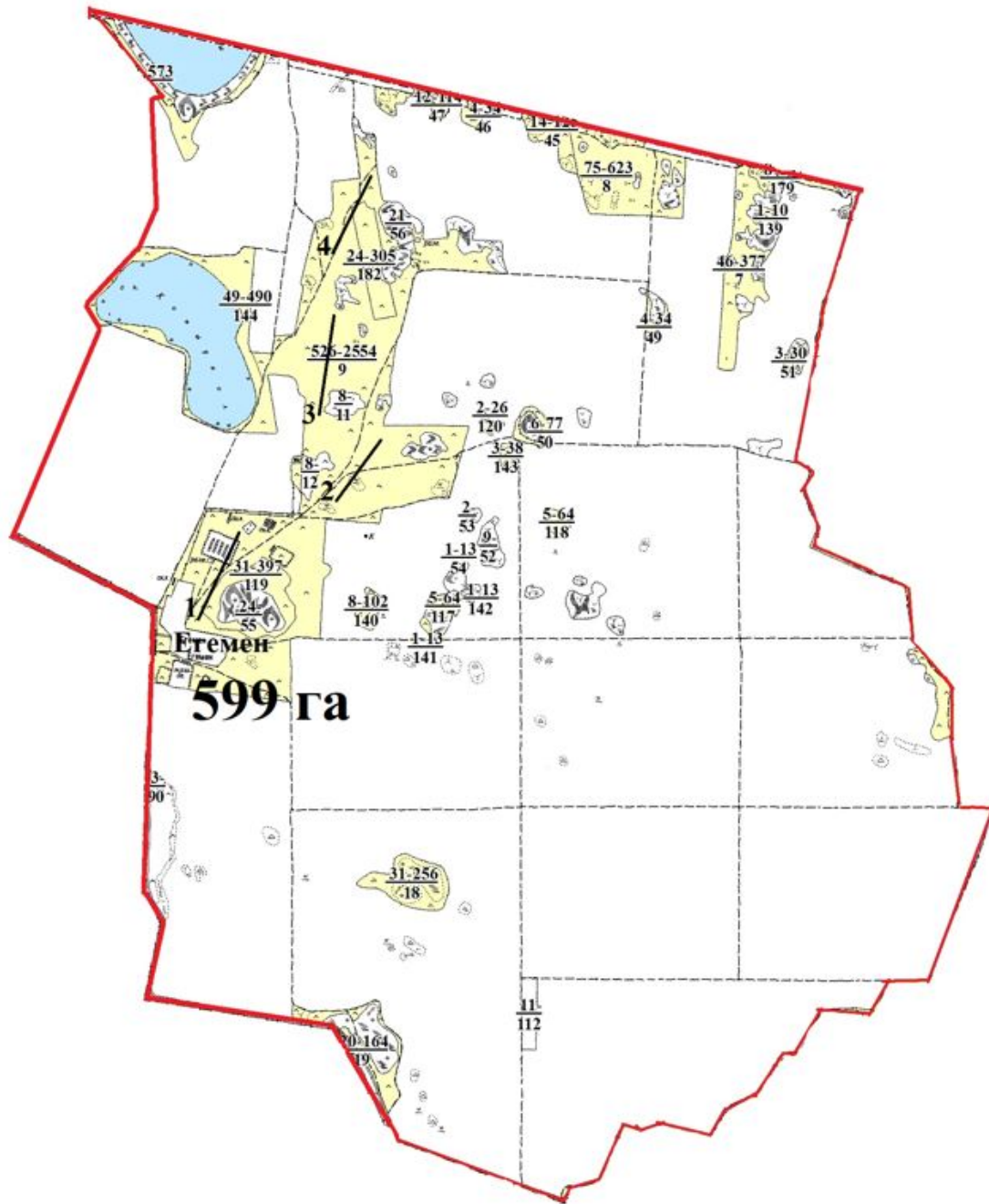
Шортанды ауданының Раевка ауылы



Шортанды ауданының Новографское ауылы



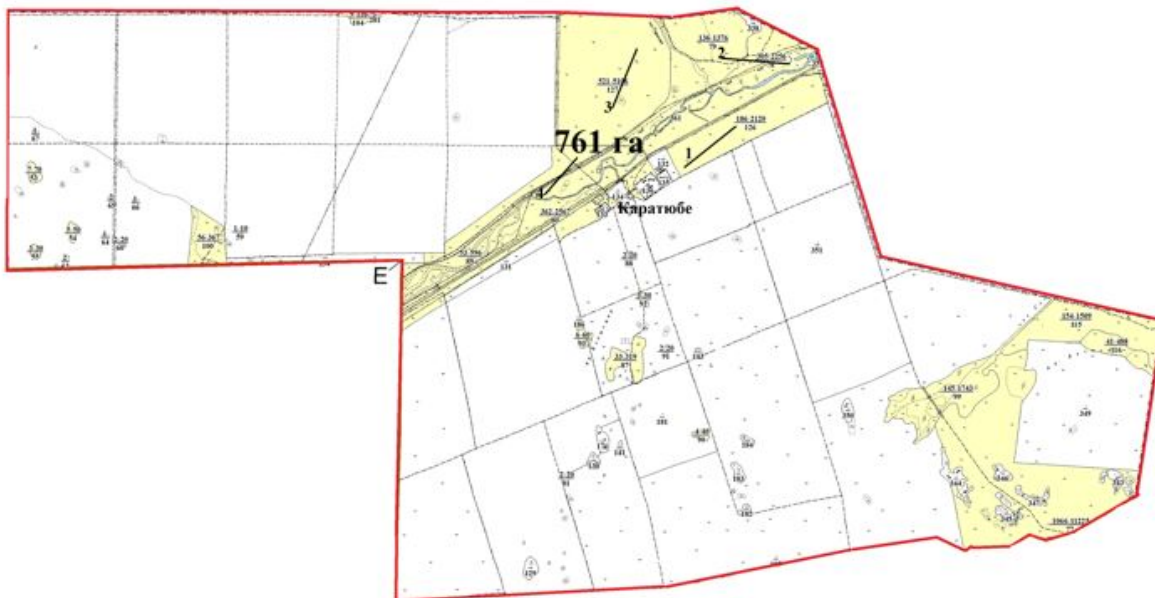
Шортанды ауданы Егемен ауылы



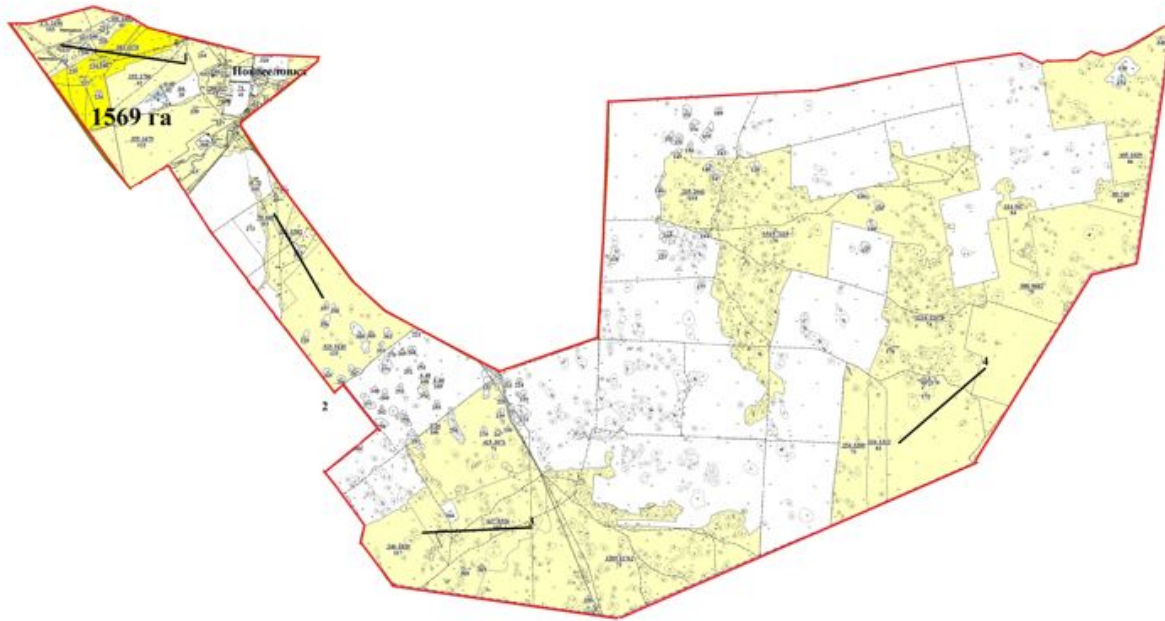
Шорганды ауданы Гуляй Поле ауылы



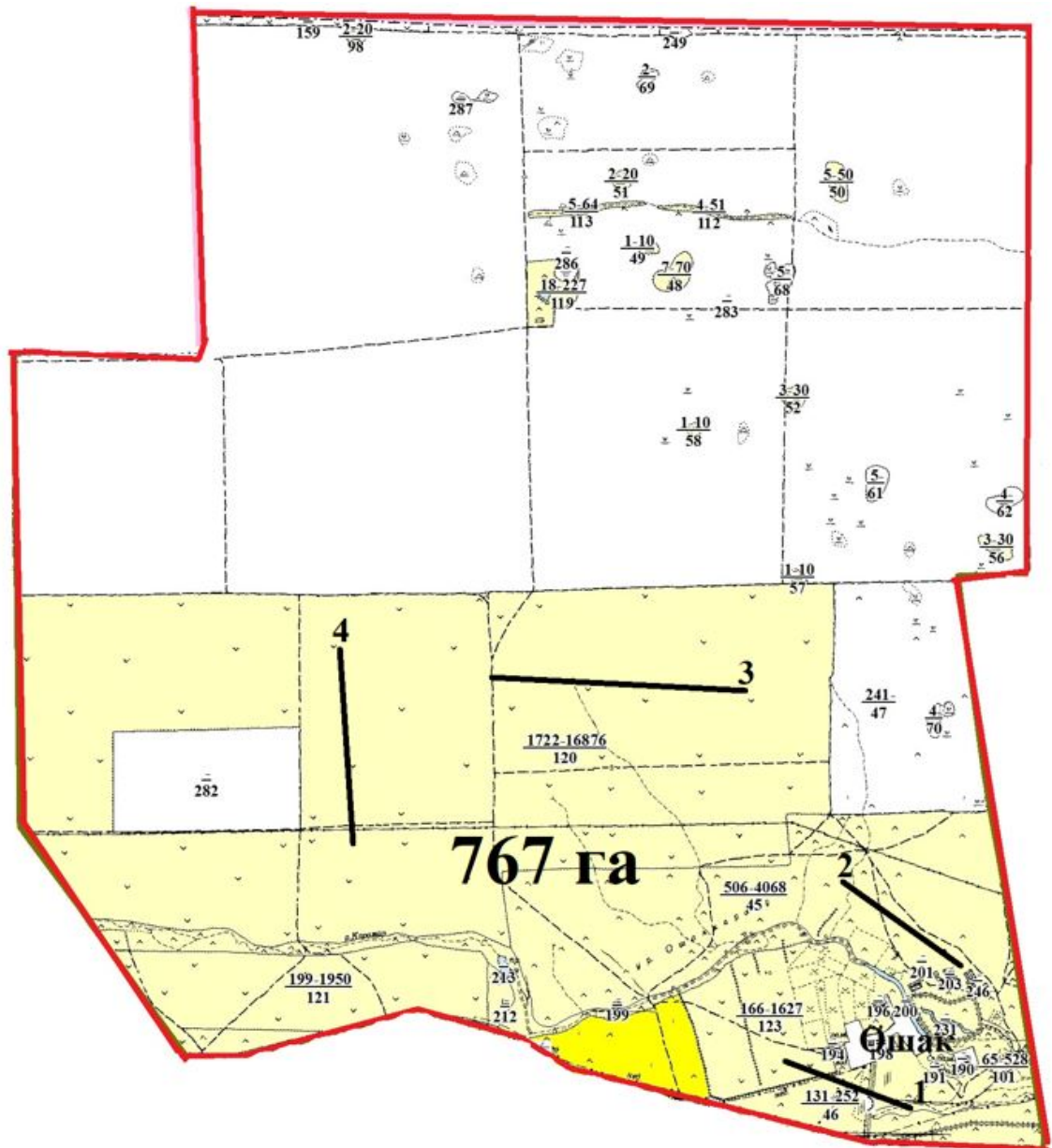
Шортанды ауданының Қаратөбе ауылы



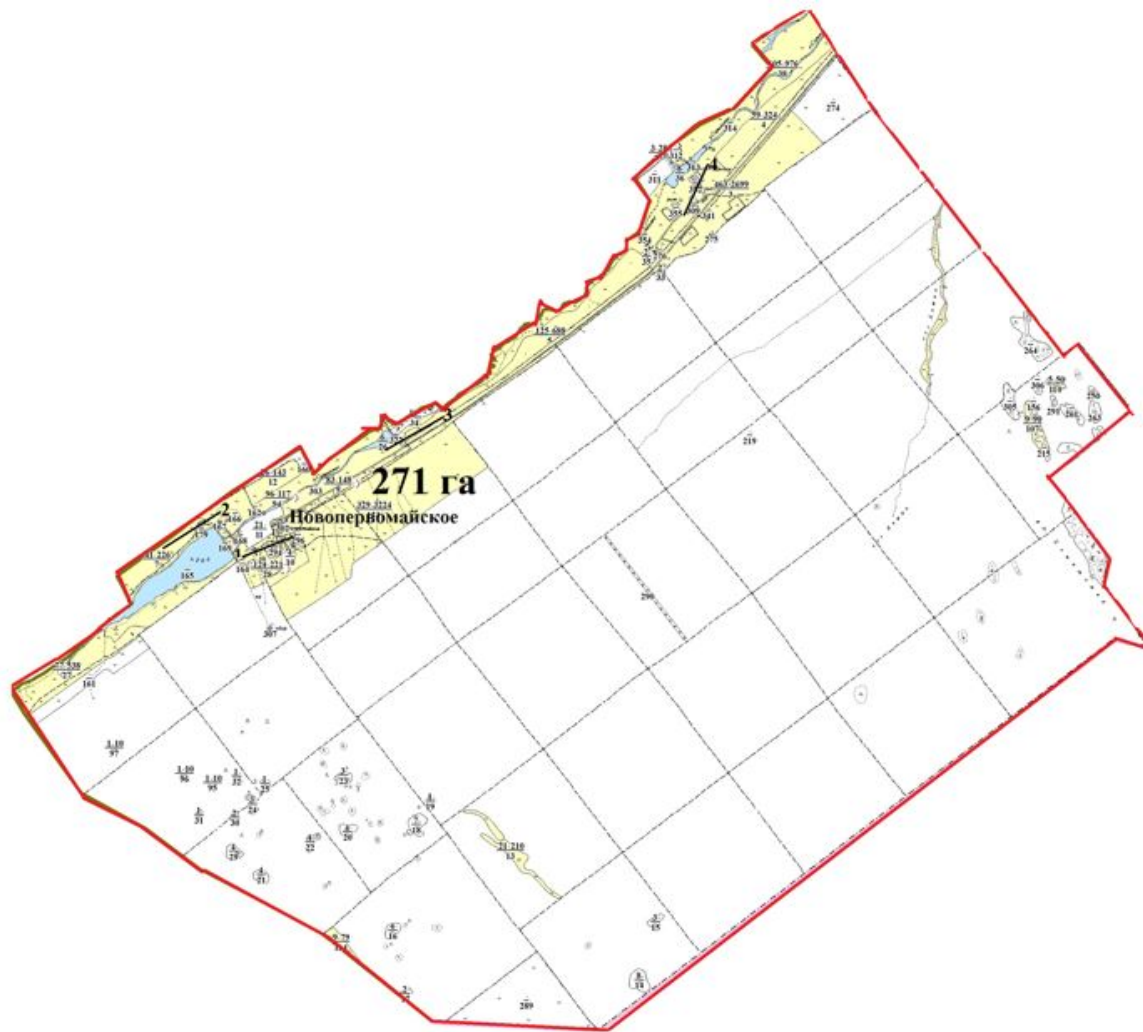
Шортанды ауданының Новоселовка ауылы



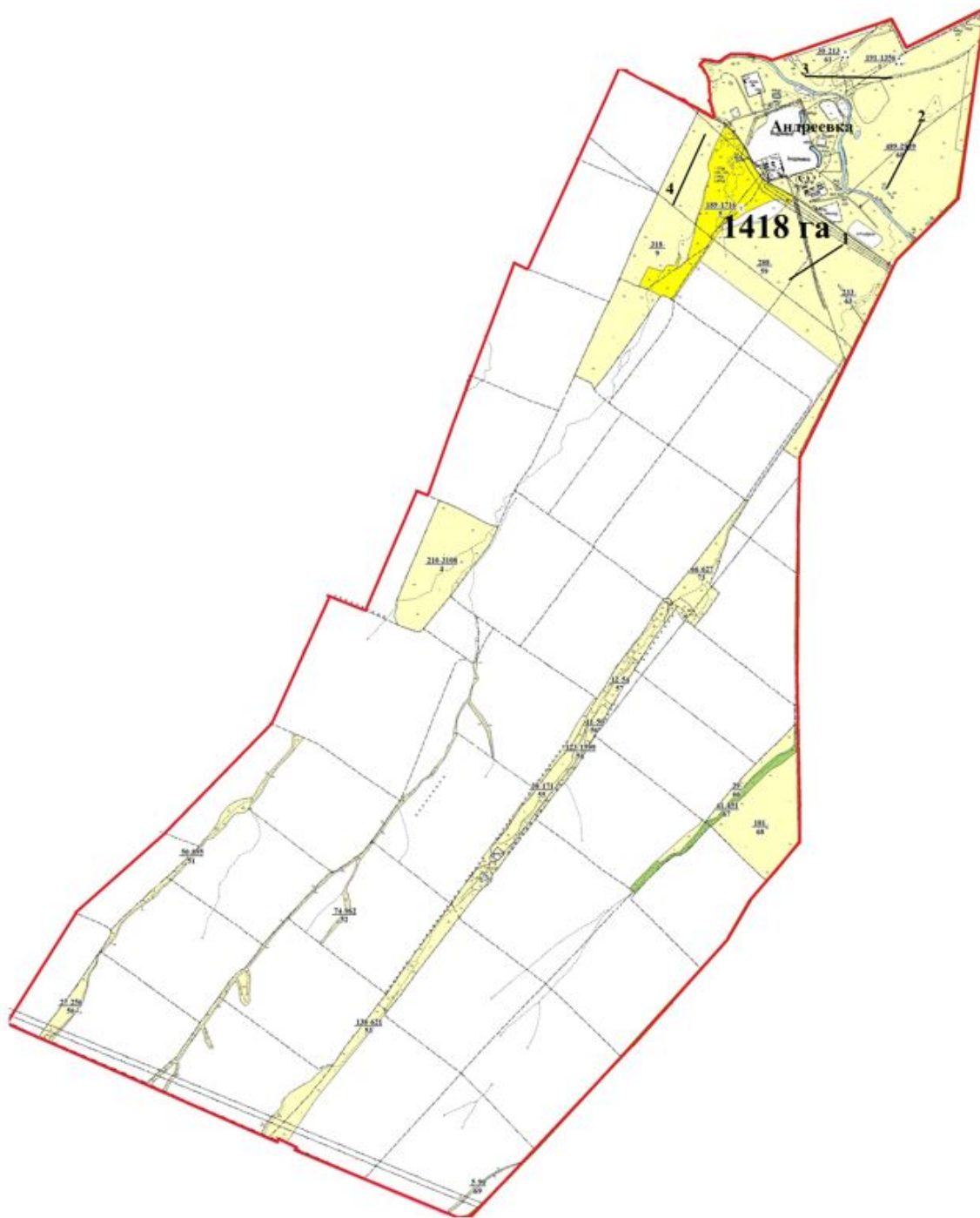
Шортанды ауданының Ошақ ауылы



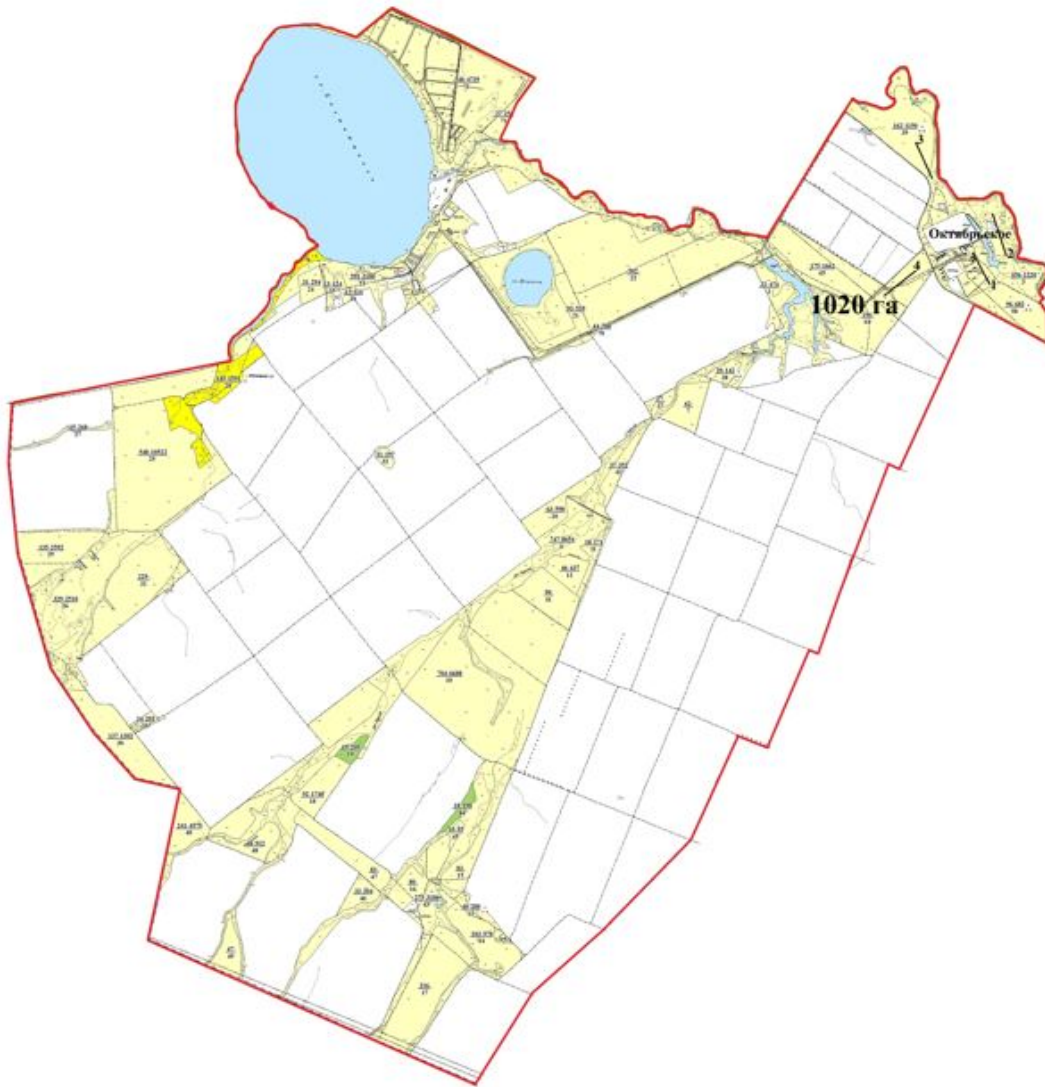
Шортанды ауданының Новопервомайское ауылы



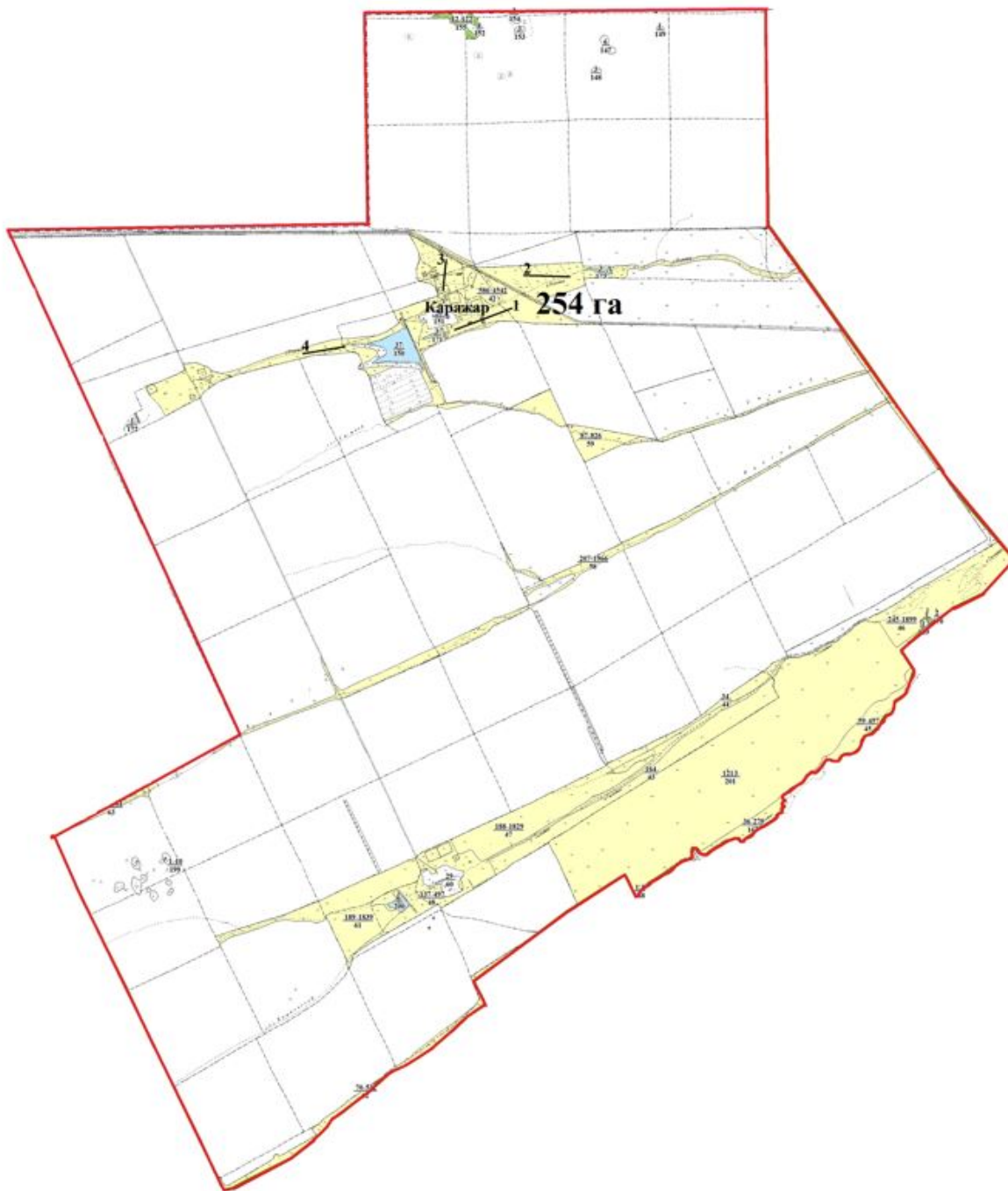
Шортанды ауданының Андреевка ауылы



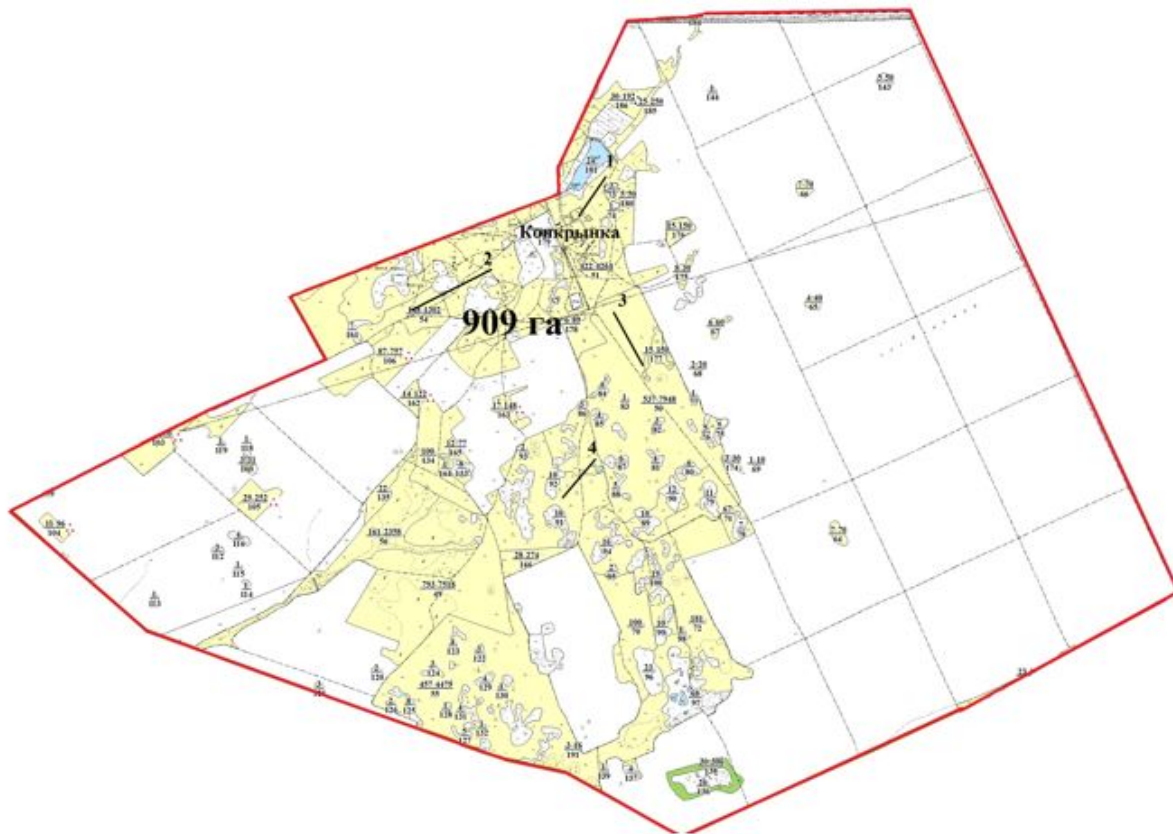
Шортанды ауданының Октябрьское ауылы



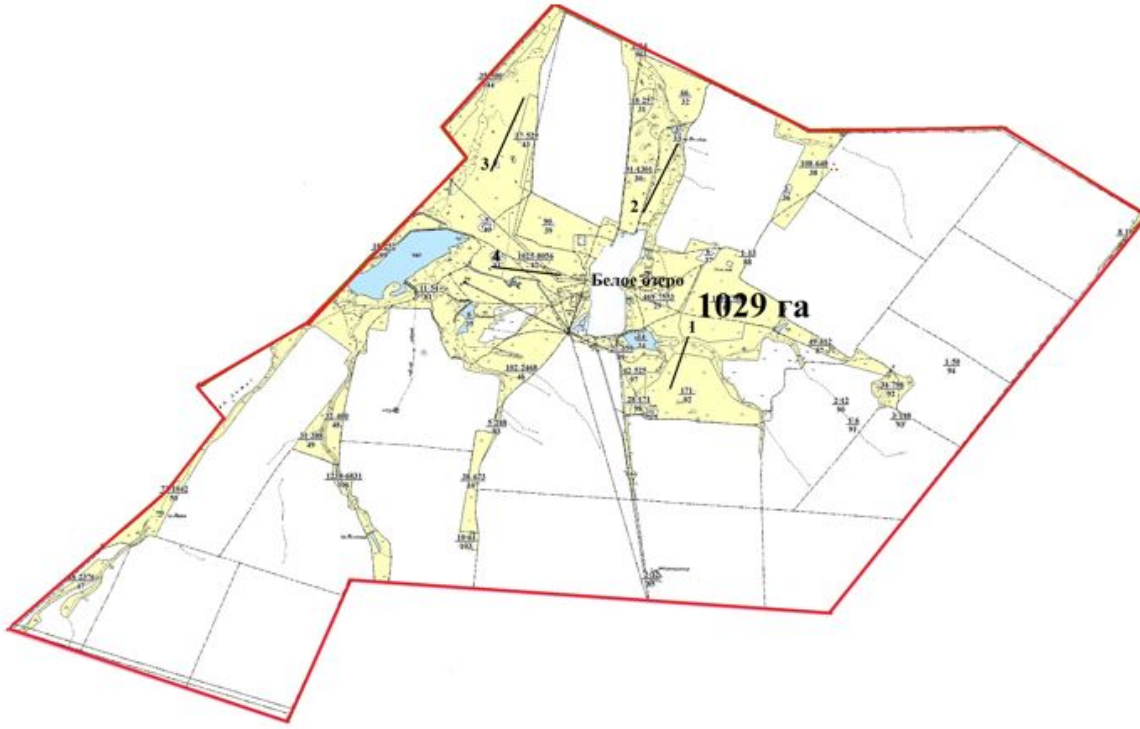
Шорганды ауданының Бектау ауылы



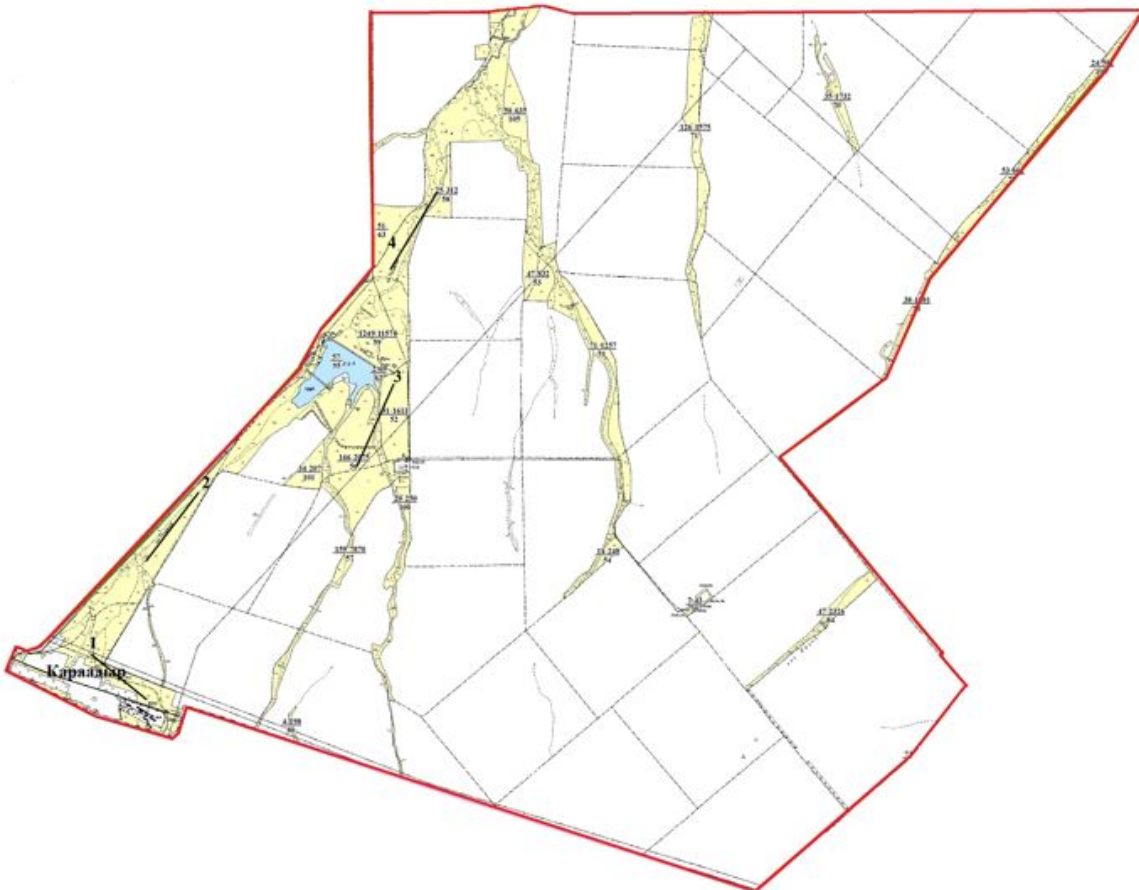
Шортанды ауданының Конкрынка ауылы



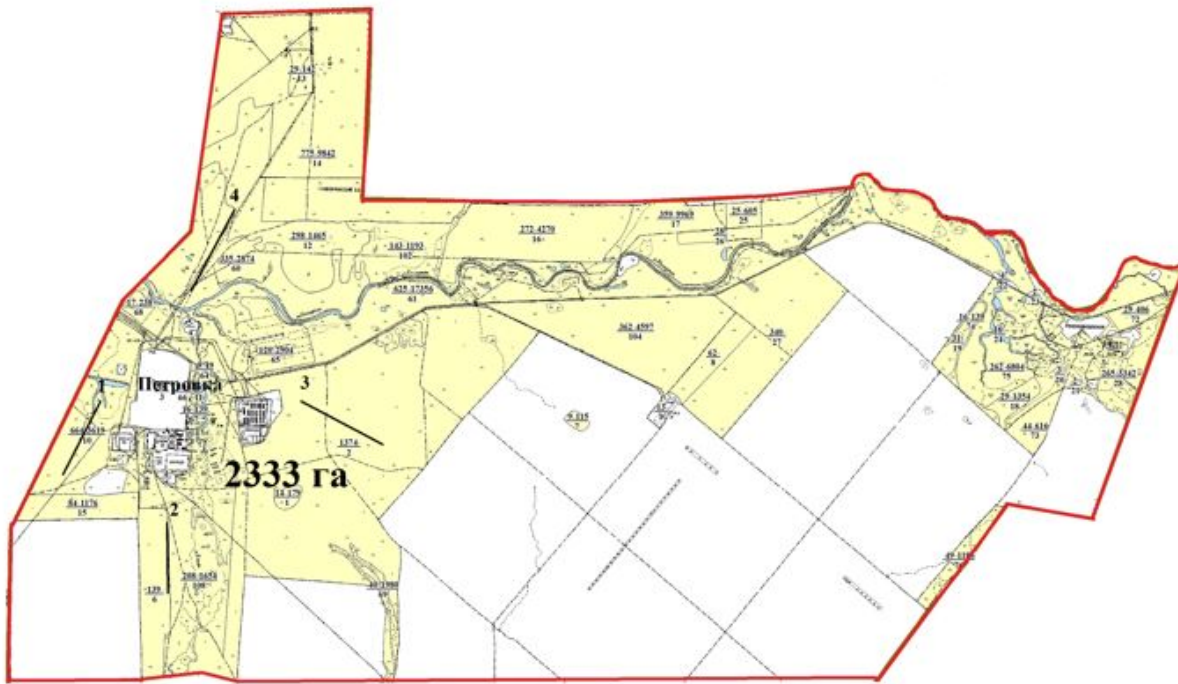
Шортанды ауданының Мықтыкөл ауылы



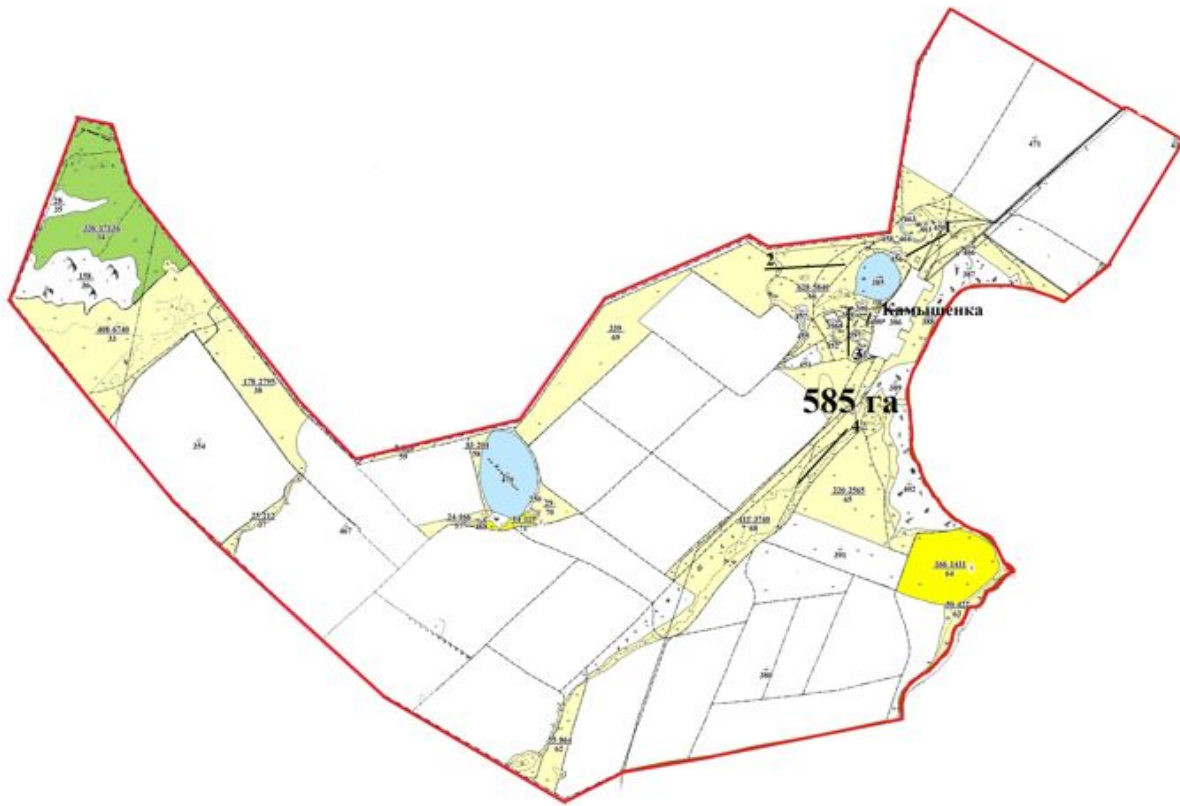
Шортанды ауданының Қара-Адыр бекеті



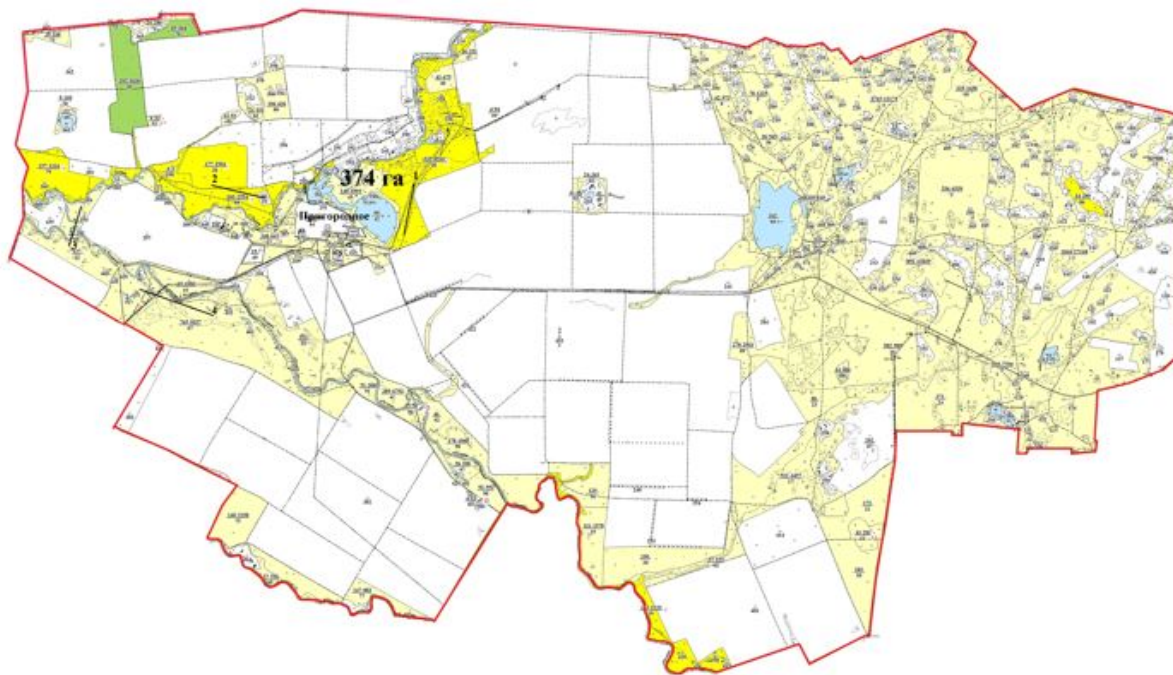
Шортанды ауданының Петровка ауылы



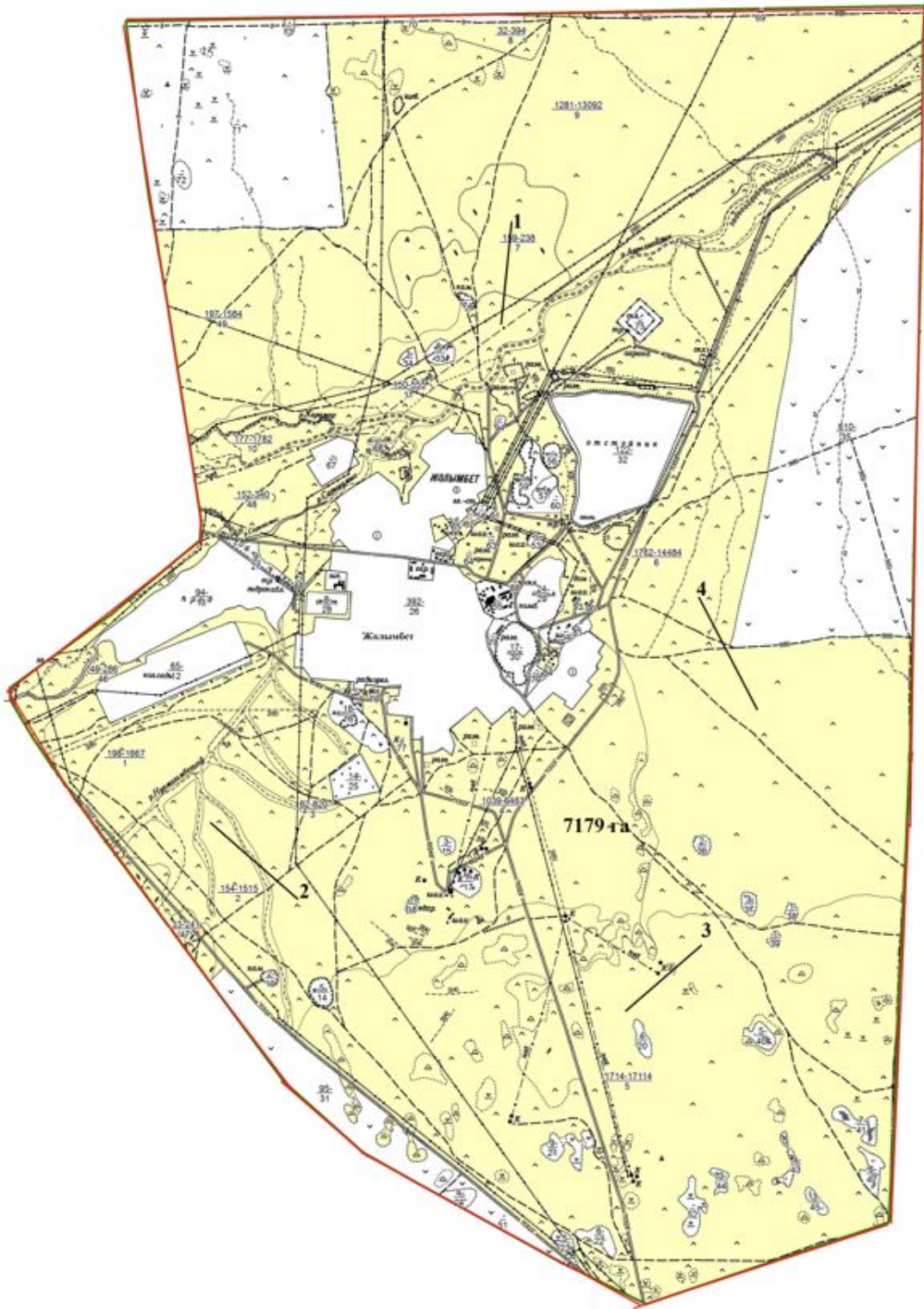
Шортанды ауданының Камышенка ауылы



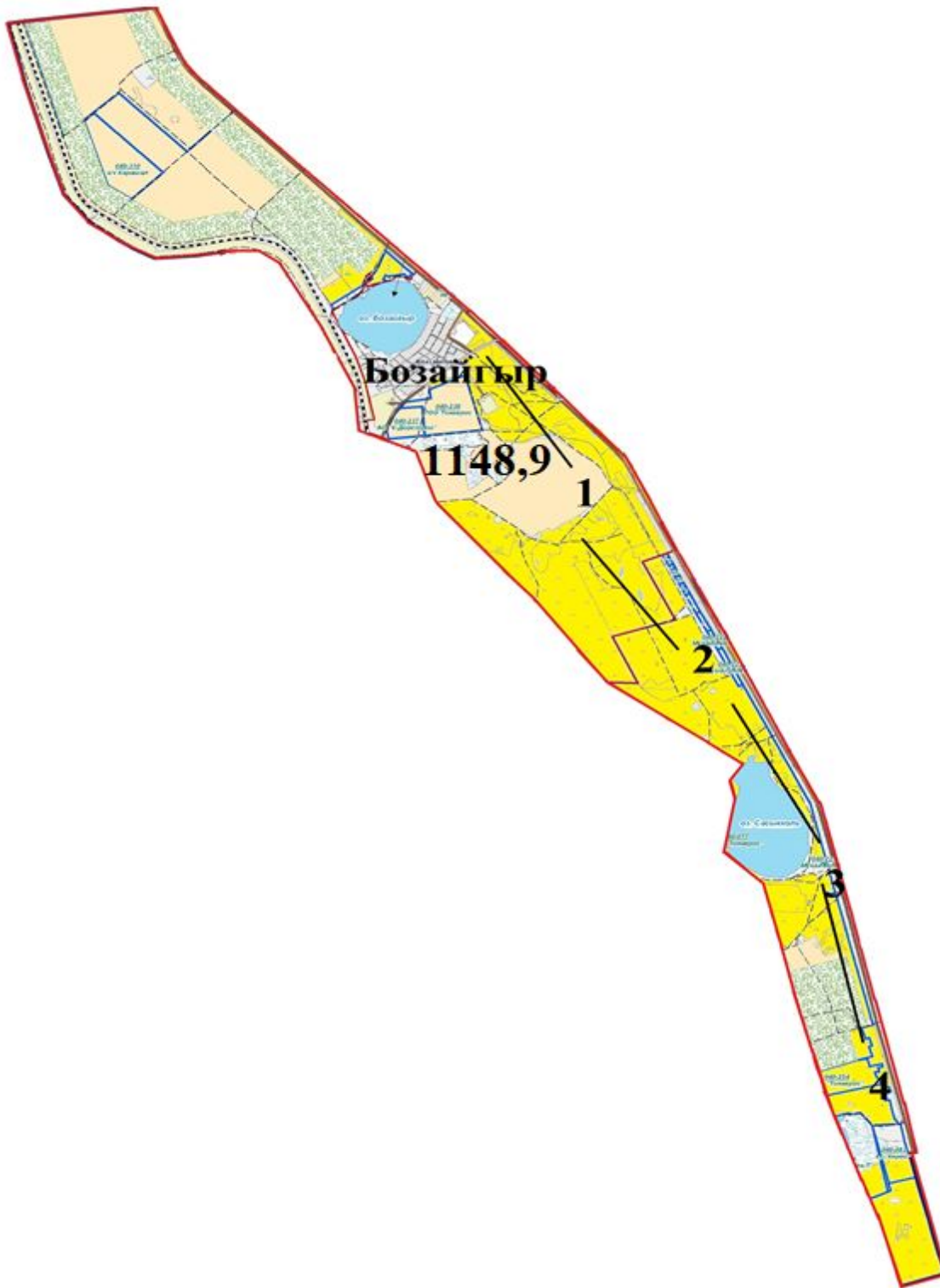
Шортанды ауданының Пригородное ауылы



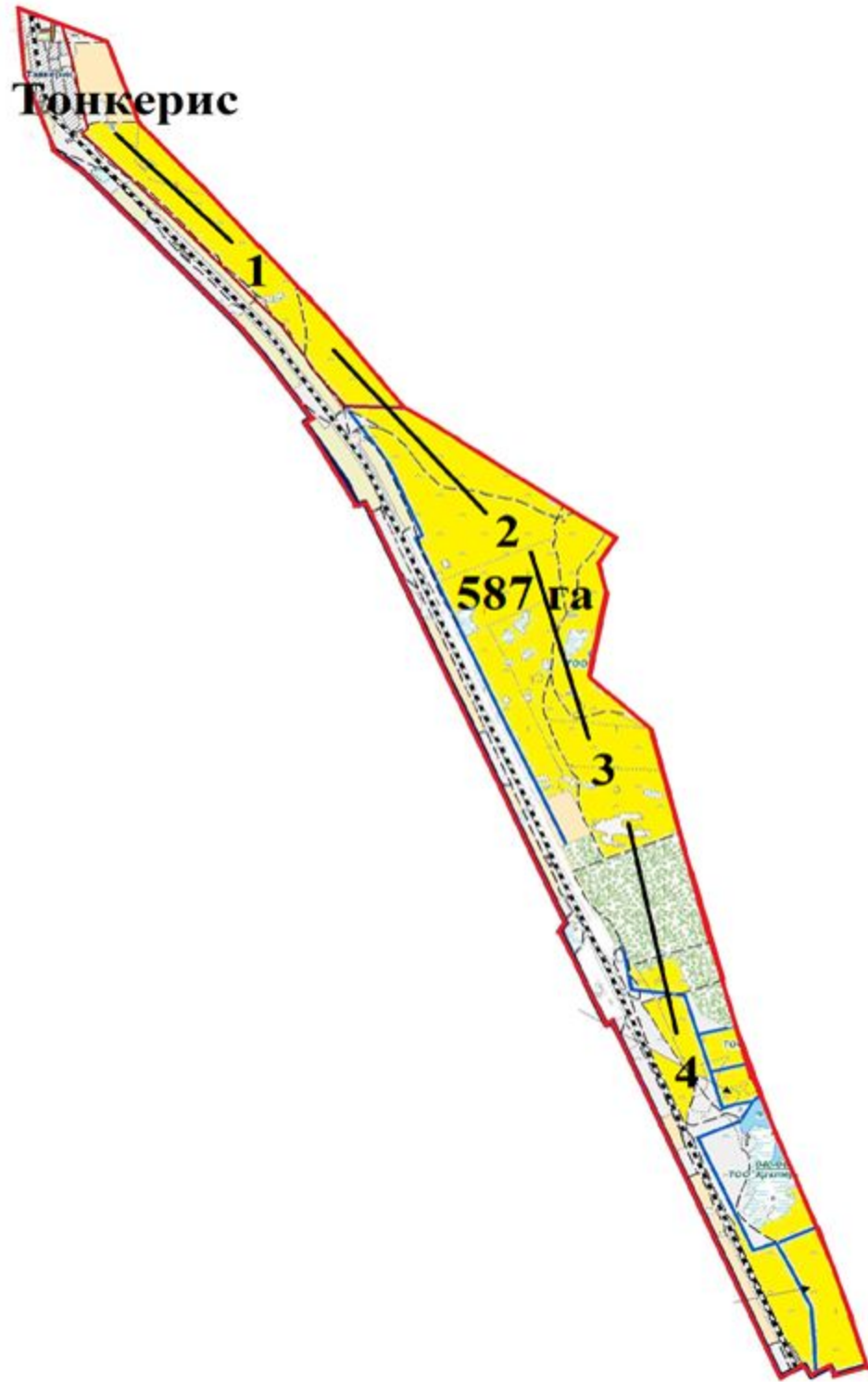
Шортанды ауданының Жолымбет кенті



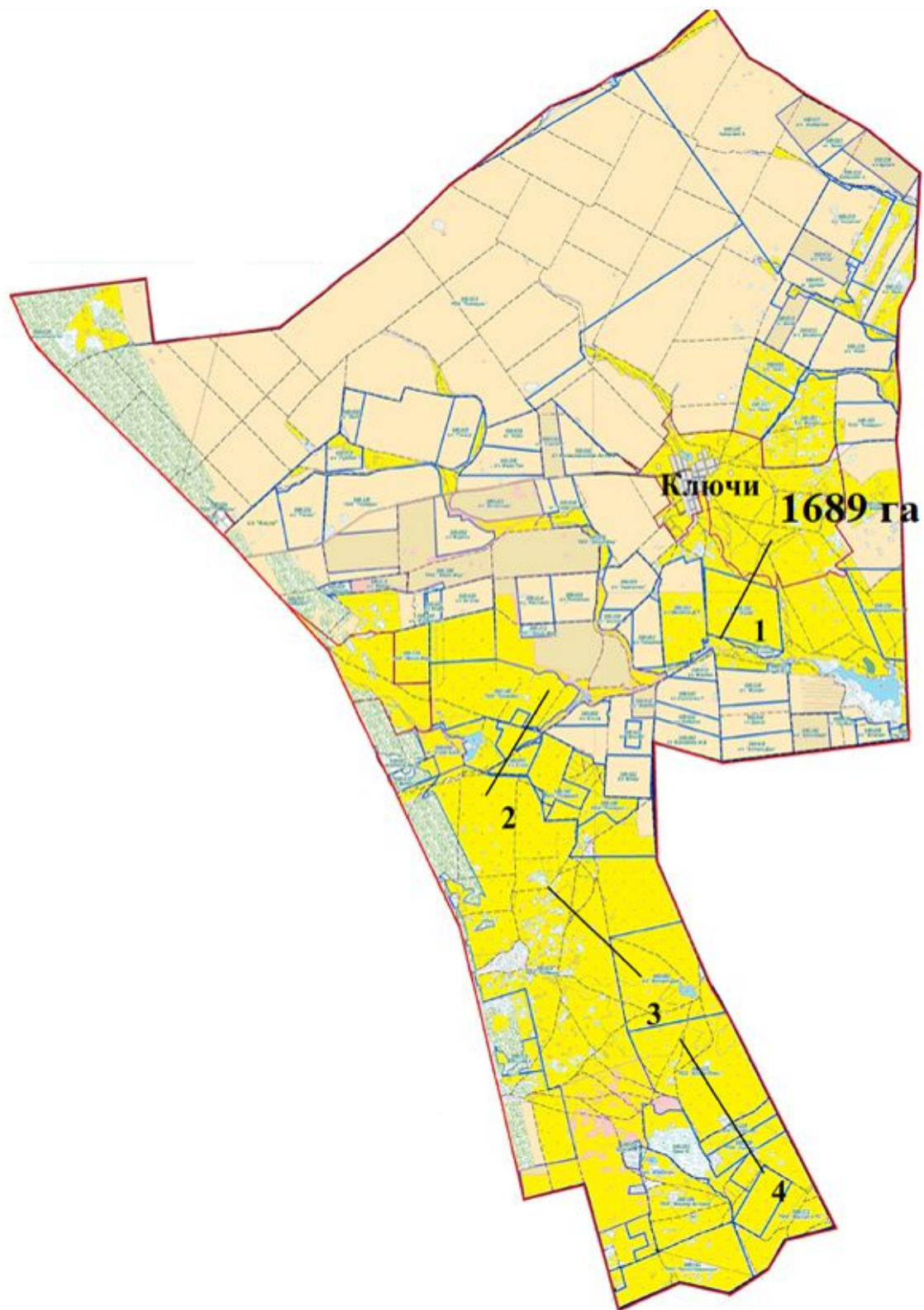
Шортанды ауданының Шортанды кенті



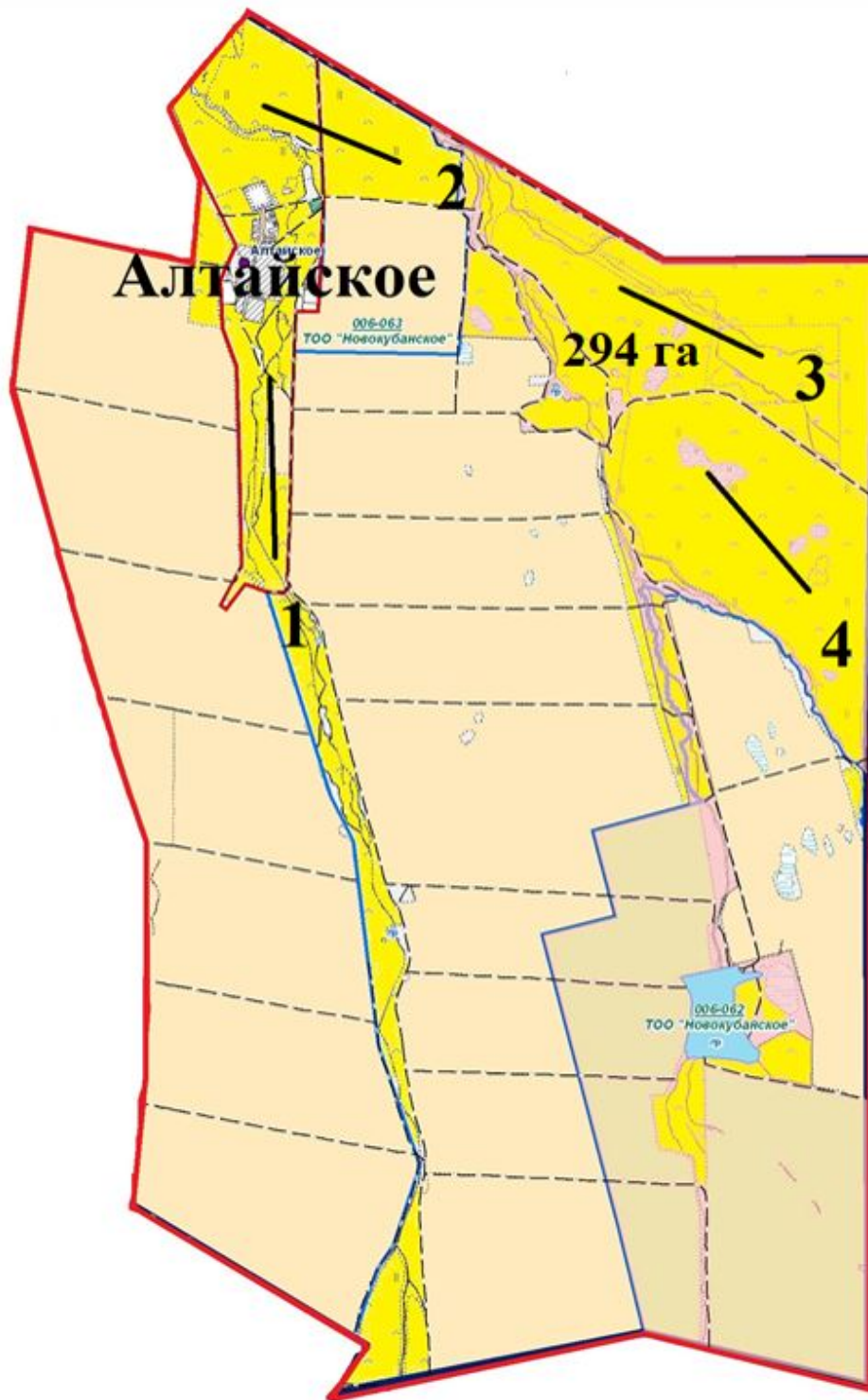
Шортанды ауданының Төңкеріс бекеті



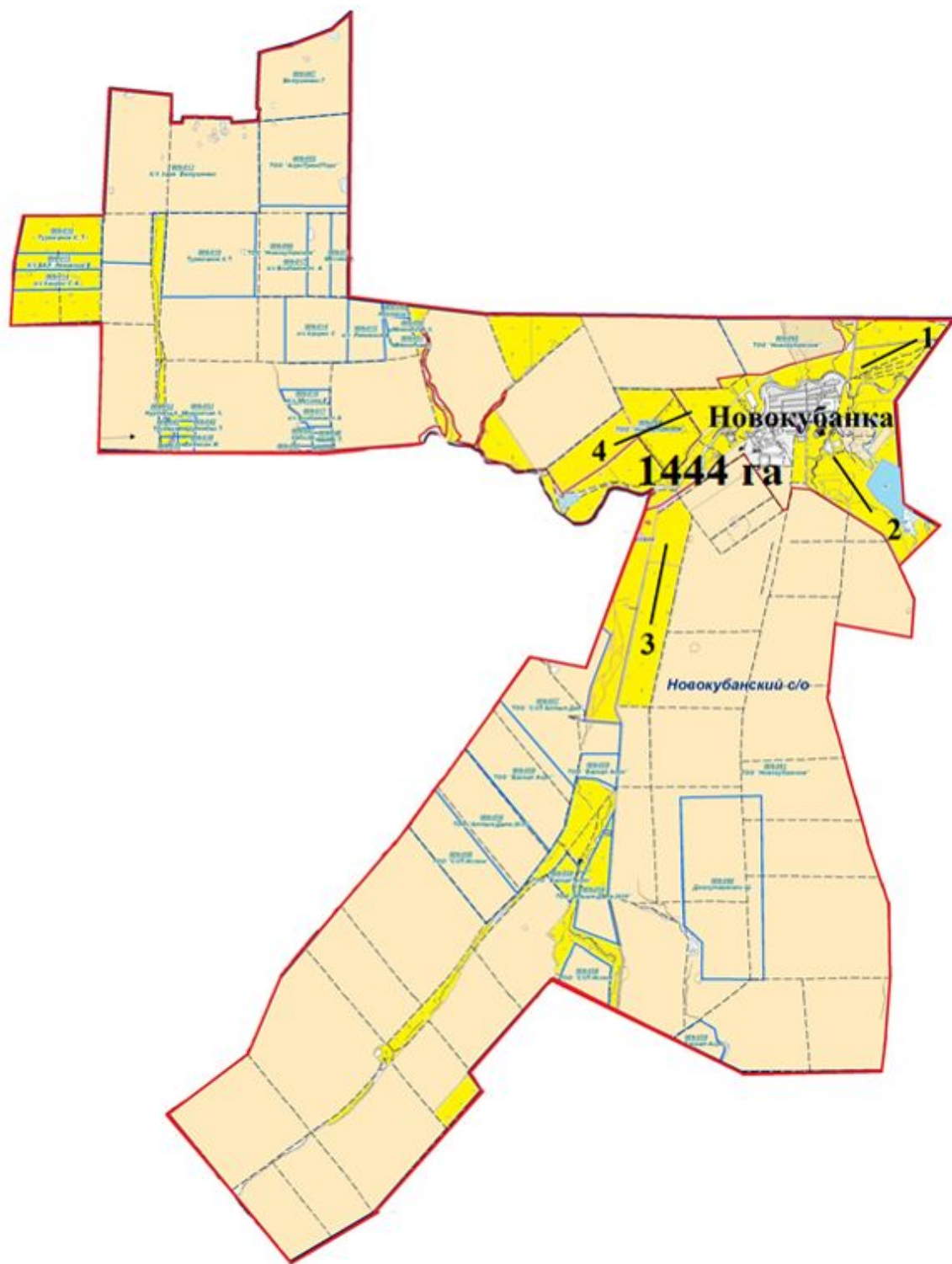
Шортанды ауданының Ключи ауылы



Шортанды ауданының Алтайское ауылы





Шортанды ауданының Новокубанка ауылы





Шартты белгілер:

Жайылымдарды ішкі және сыртқы шекараларда пайдаланудың ұсынылатын маусымдылығы:


 Көктемгі-жазғы-күзгі;

 Ерте-көктемгі-жазғы-күзгі;

 Көктемгі-күзгі;

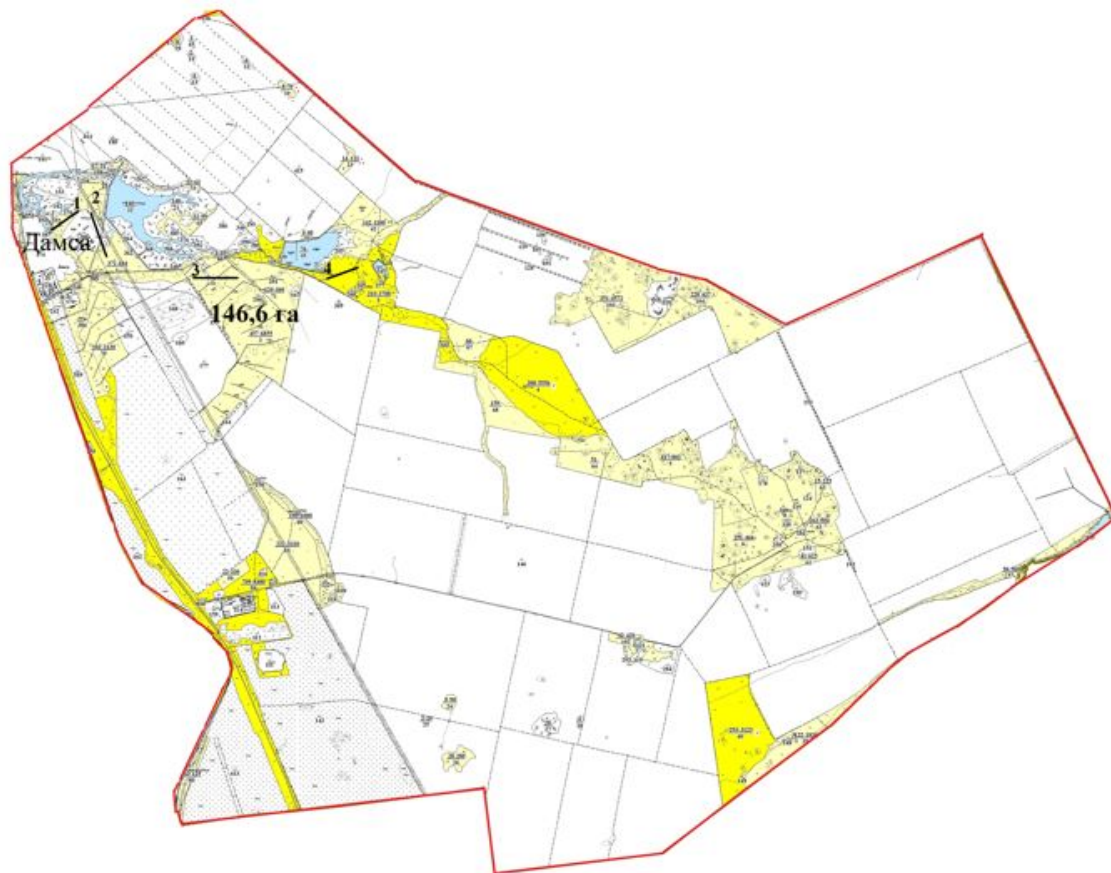
 Табиғи және жасанды су айдындары, мал суару орындары және басқа да көздер;

1,2,3,4 Жайылым айналымдарының №:

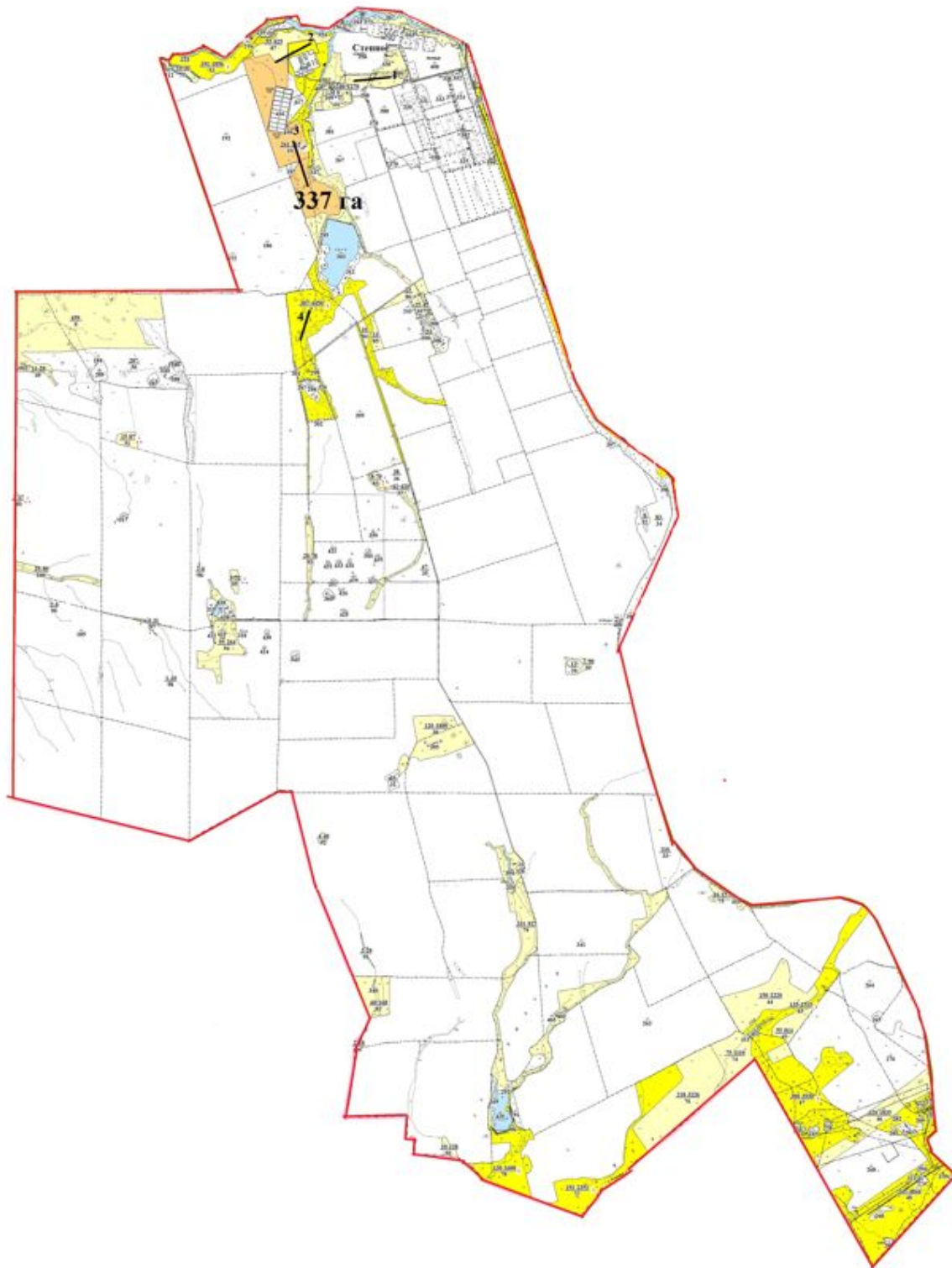
 Ауыл шаруашылық жануарларын жайылымға және жылжытуға арналған маусымдық маршруттары.

2022-2023 жылдарға арналған
Шортанды ауданы бойынша
жайылымдарды басқару
және оларды пайдалану
жөніндегі Жоспарға
6-қосымша

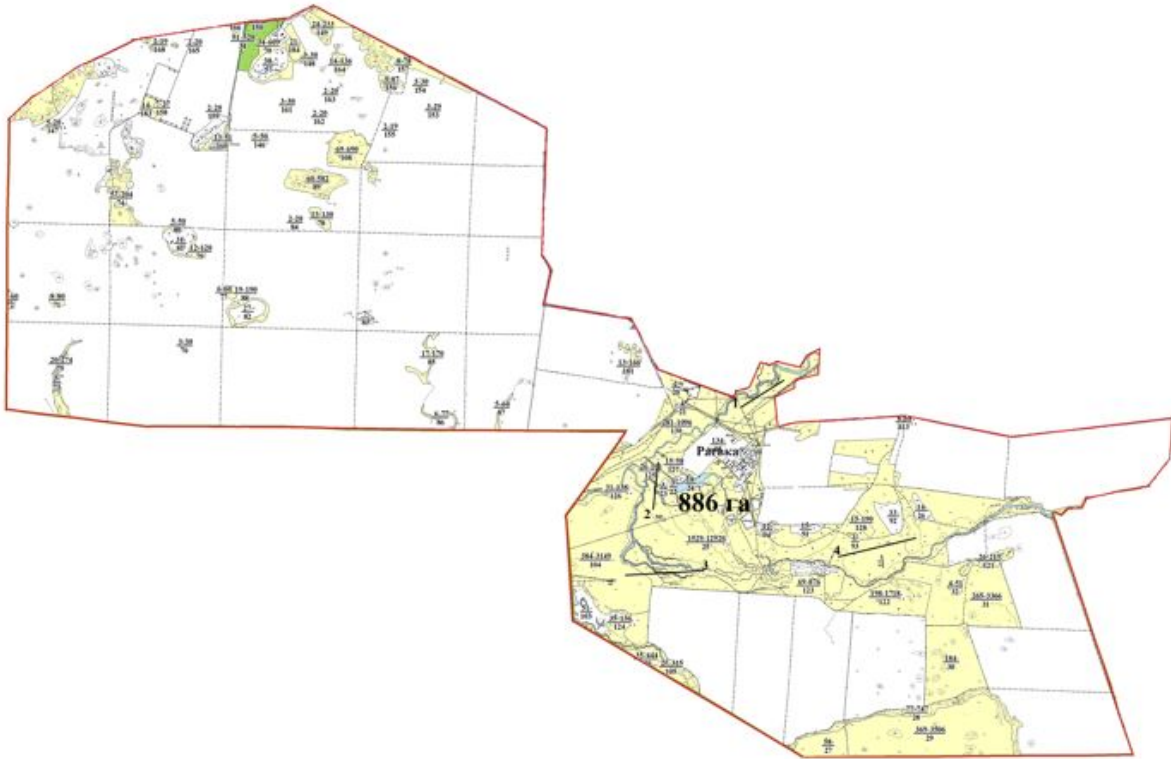
Аудандық маңызы бар қала, кент, ауыл, ауылдық округ маңында орналасқан жайылымдармен қамтамасыз етілмеген жеке және (немесе) заңды тұлғалардың ауыл шаруашылығы жануарларының мал басын шалғайдағы жайылымдарға орналастыру схемасы Шортанды ауданының Дамса ауылы



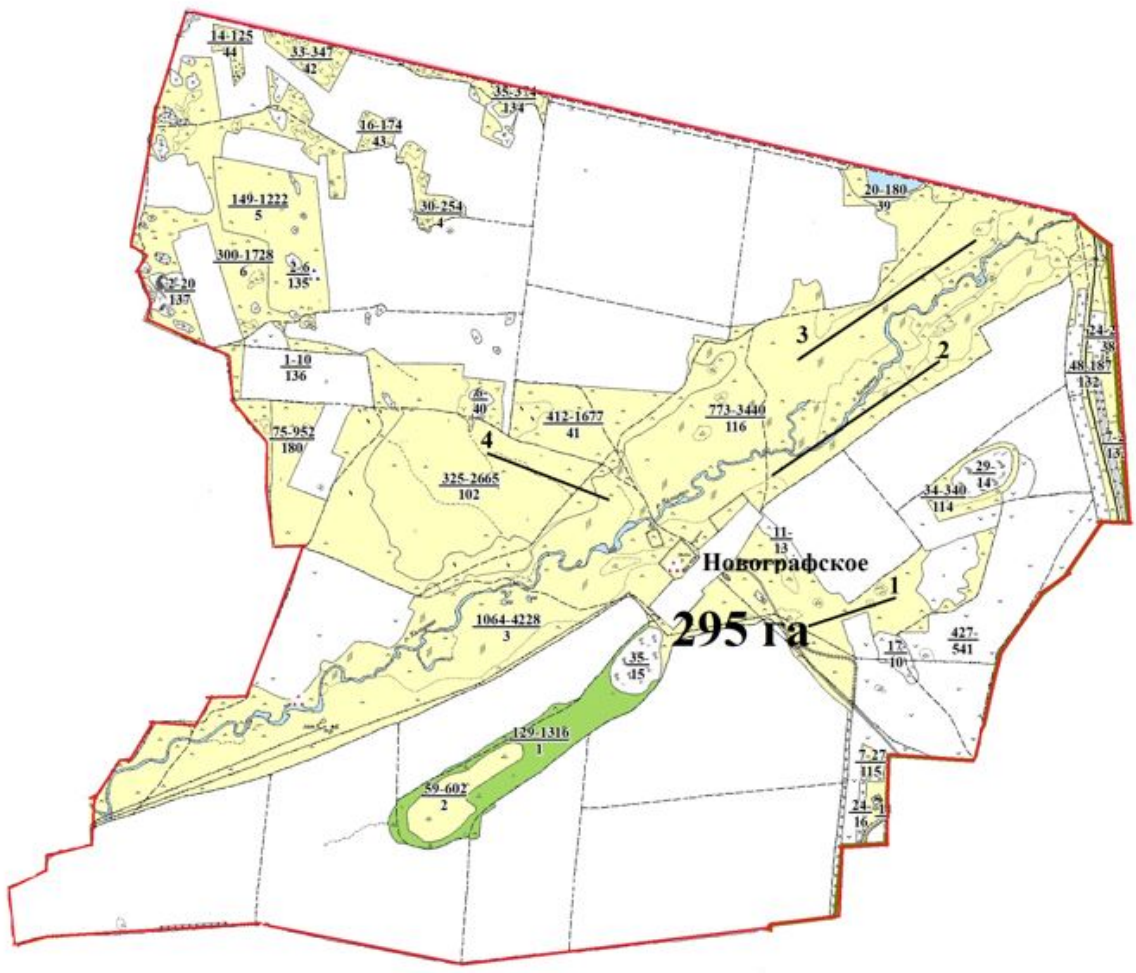
Шортанды ауданының Степное ауылы



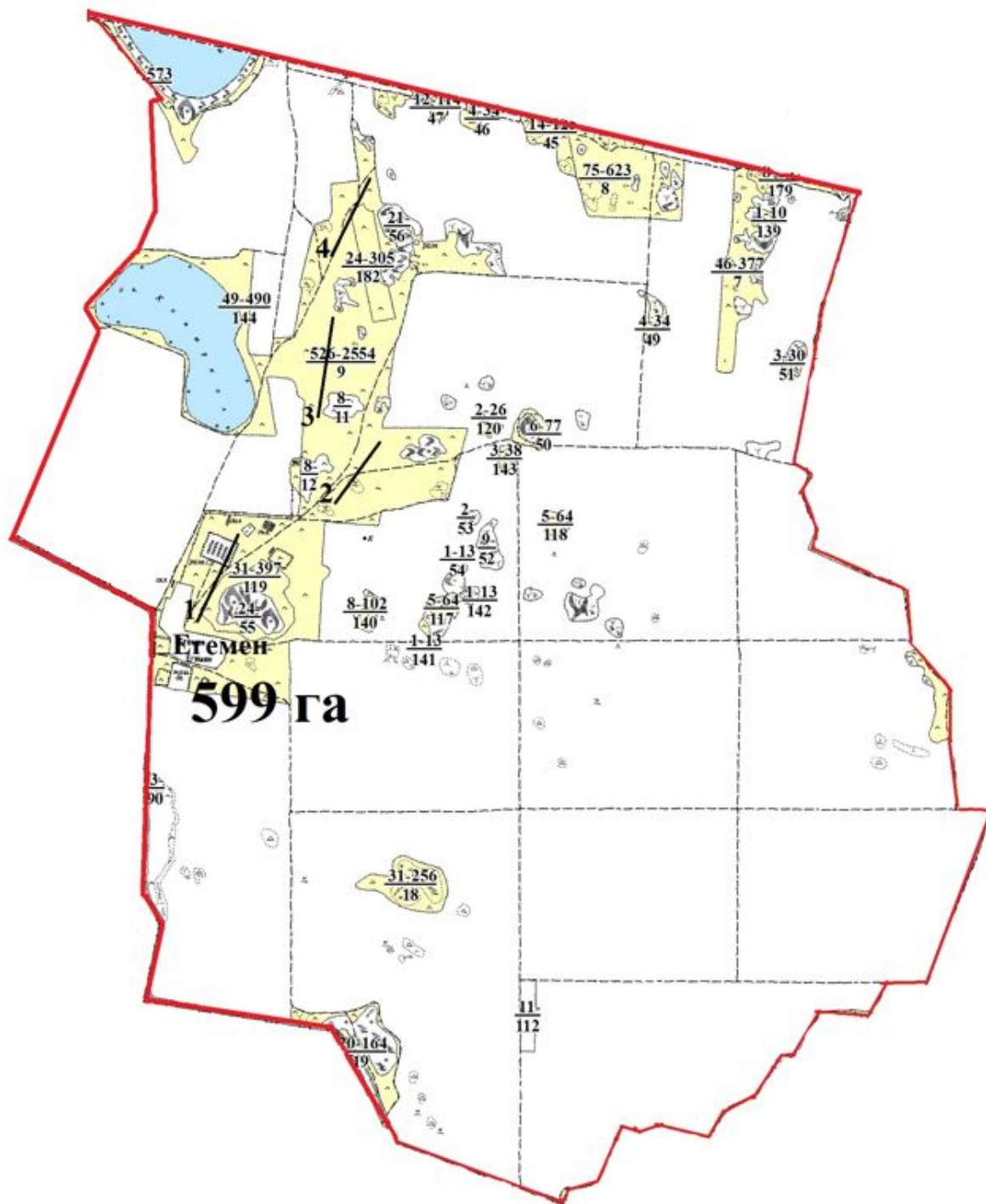
Шортанды ауданының Раевка ауылы



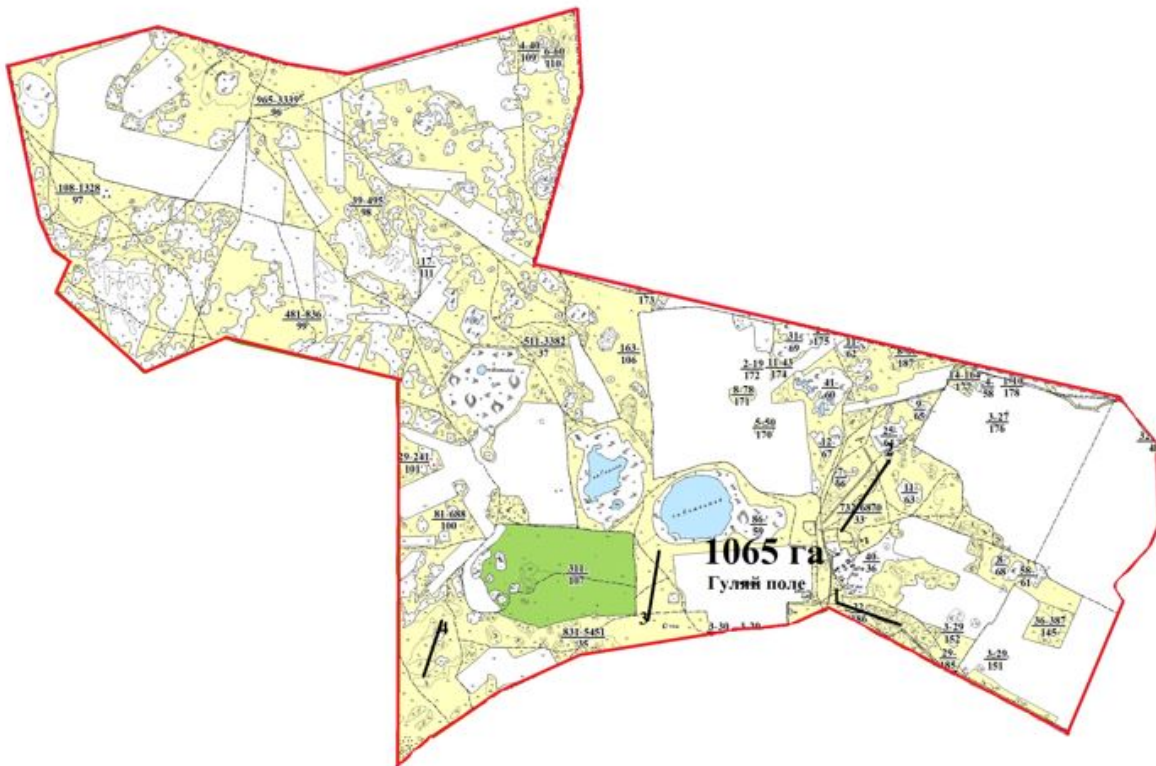
Шортанды ауданының Новографское ауылы



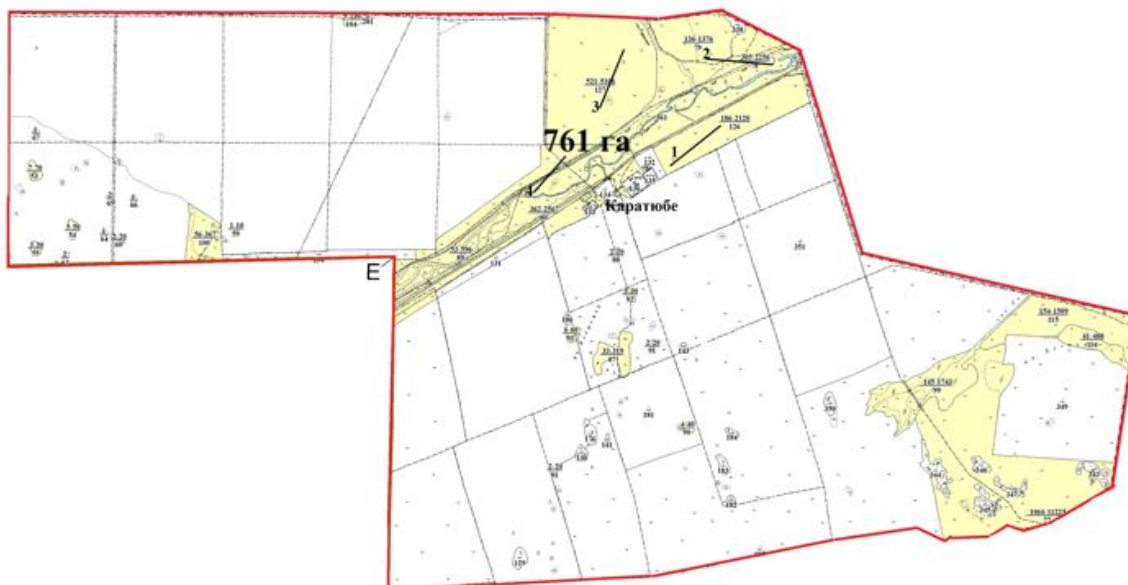
Шортанды ауданының Егемен ауылы



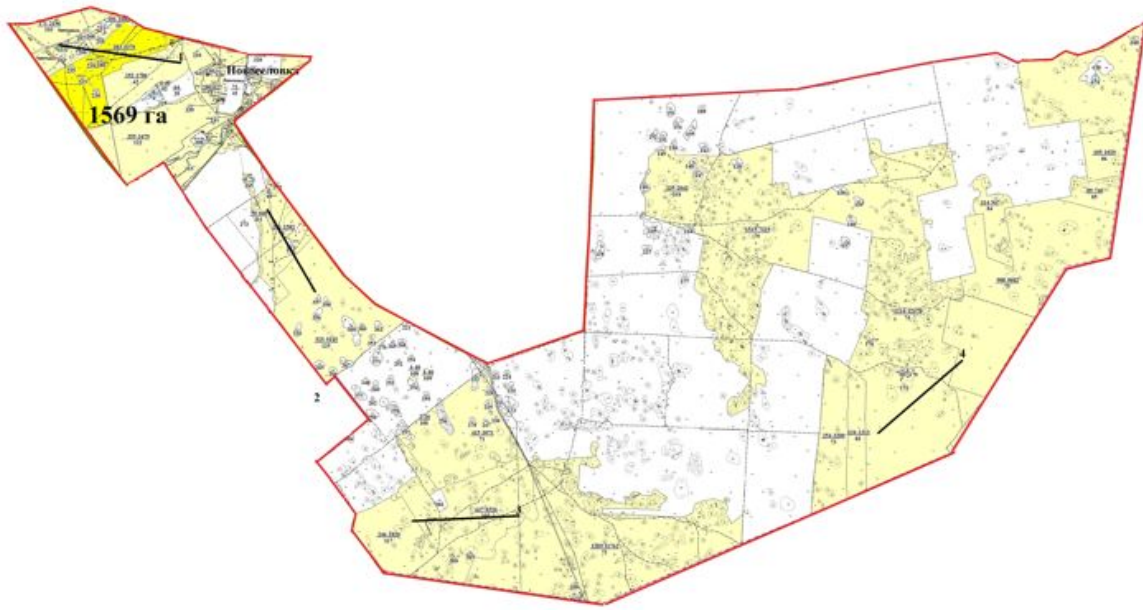
Шортанды ауданының Гуляй Поле ауылы



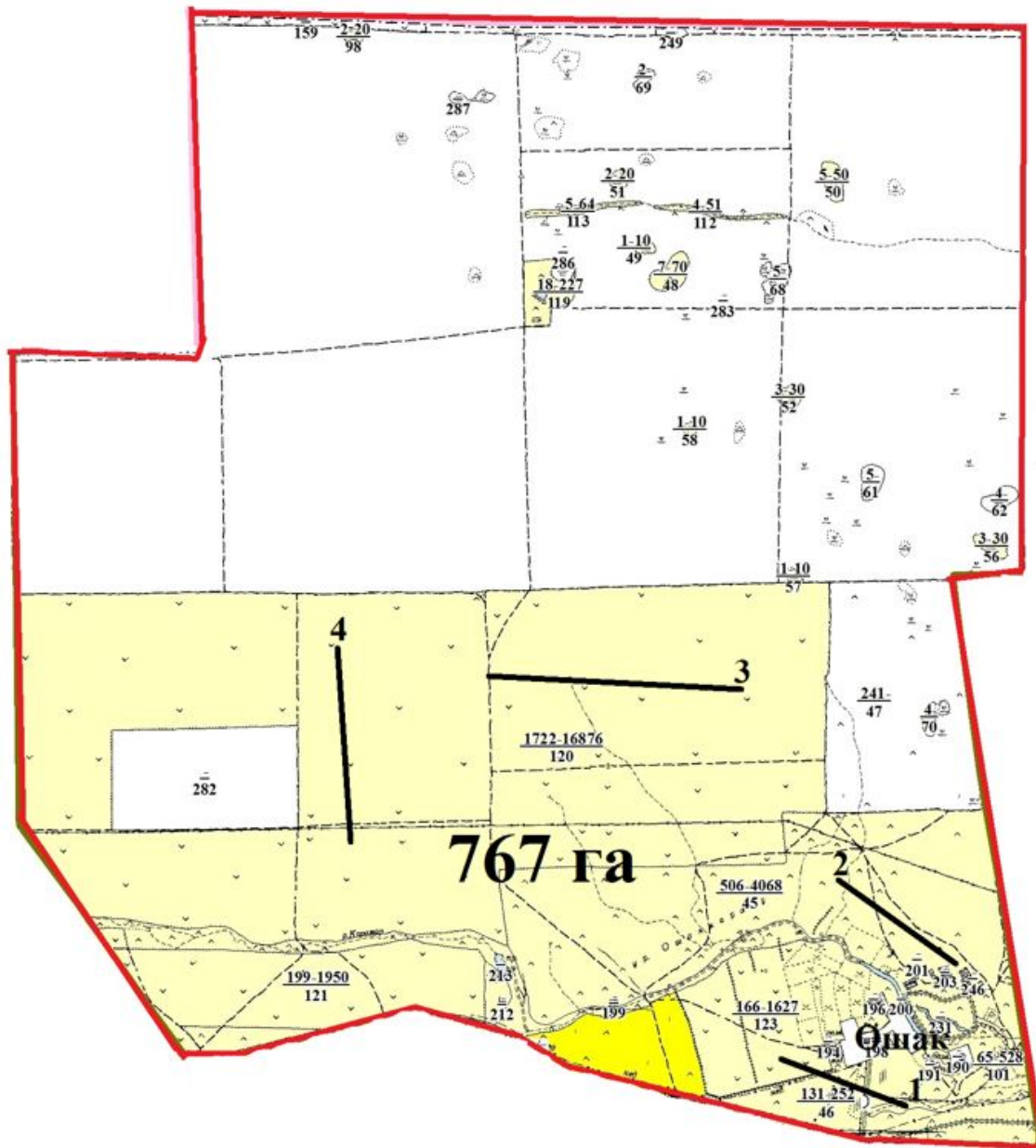
Шортанды ауданының Қаратөбе ауылы



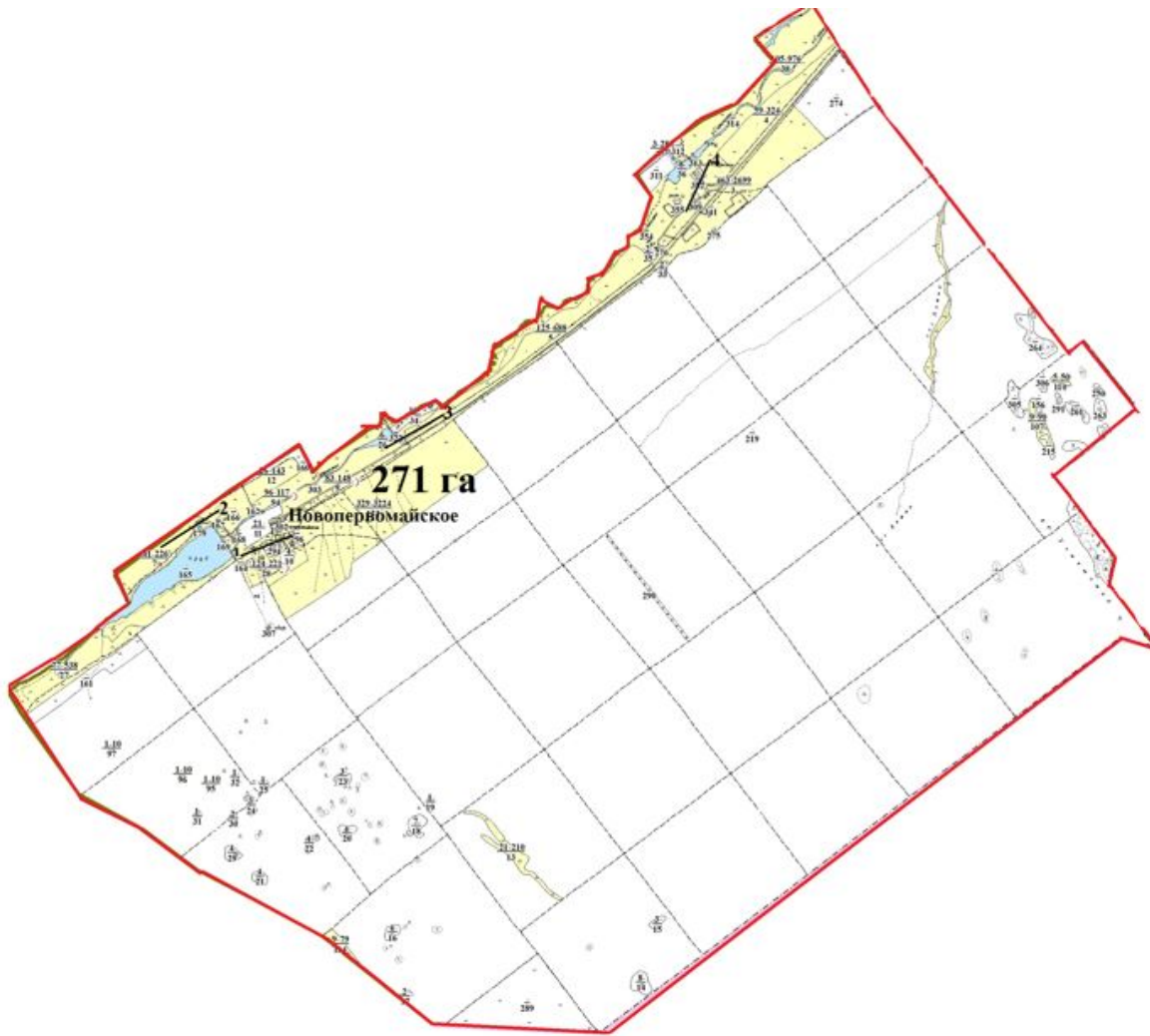
Шортанды ауданының Новоселовка ауылы



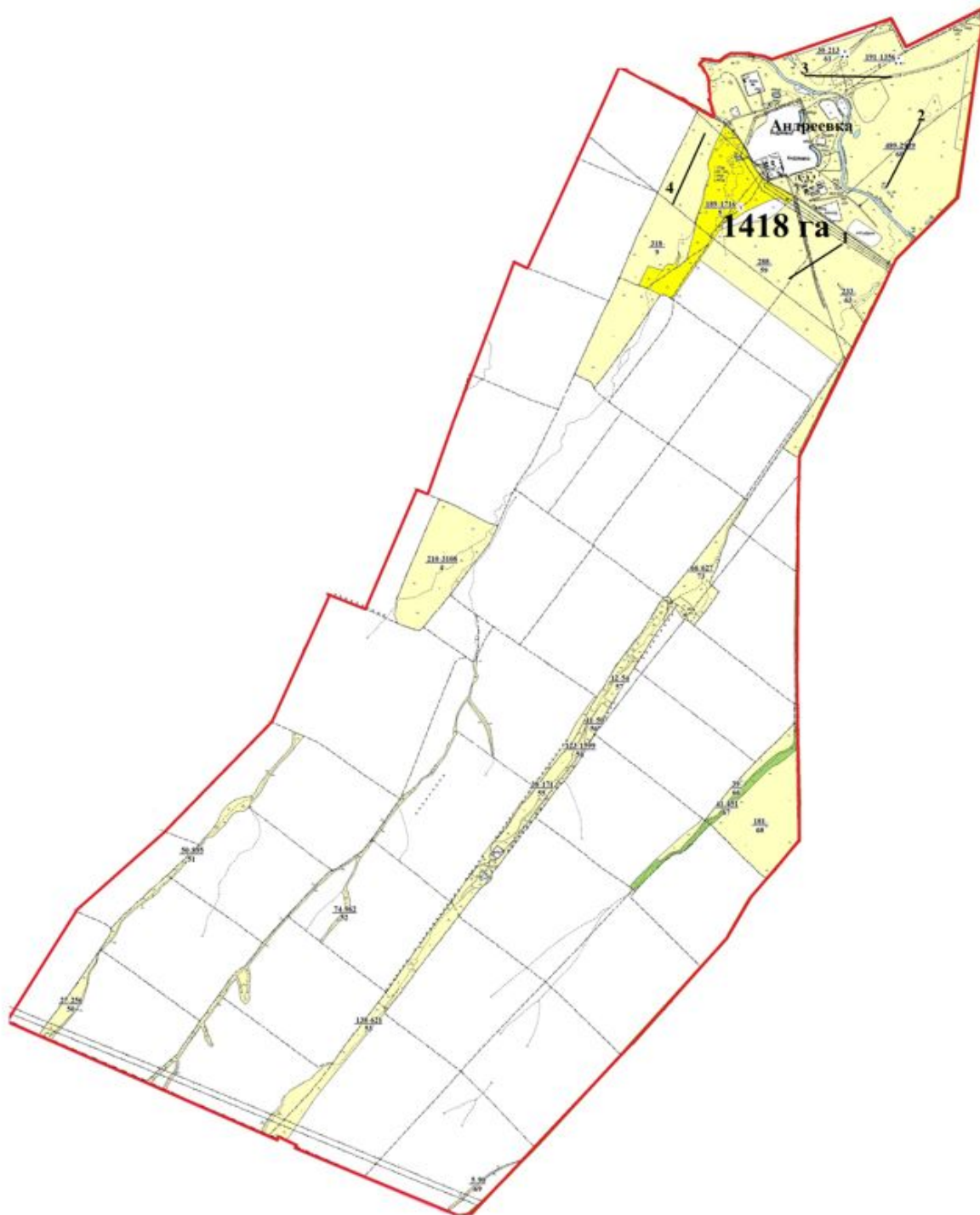
Шортанды ауданының Ошақ ауылы



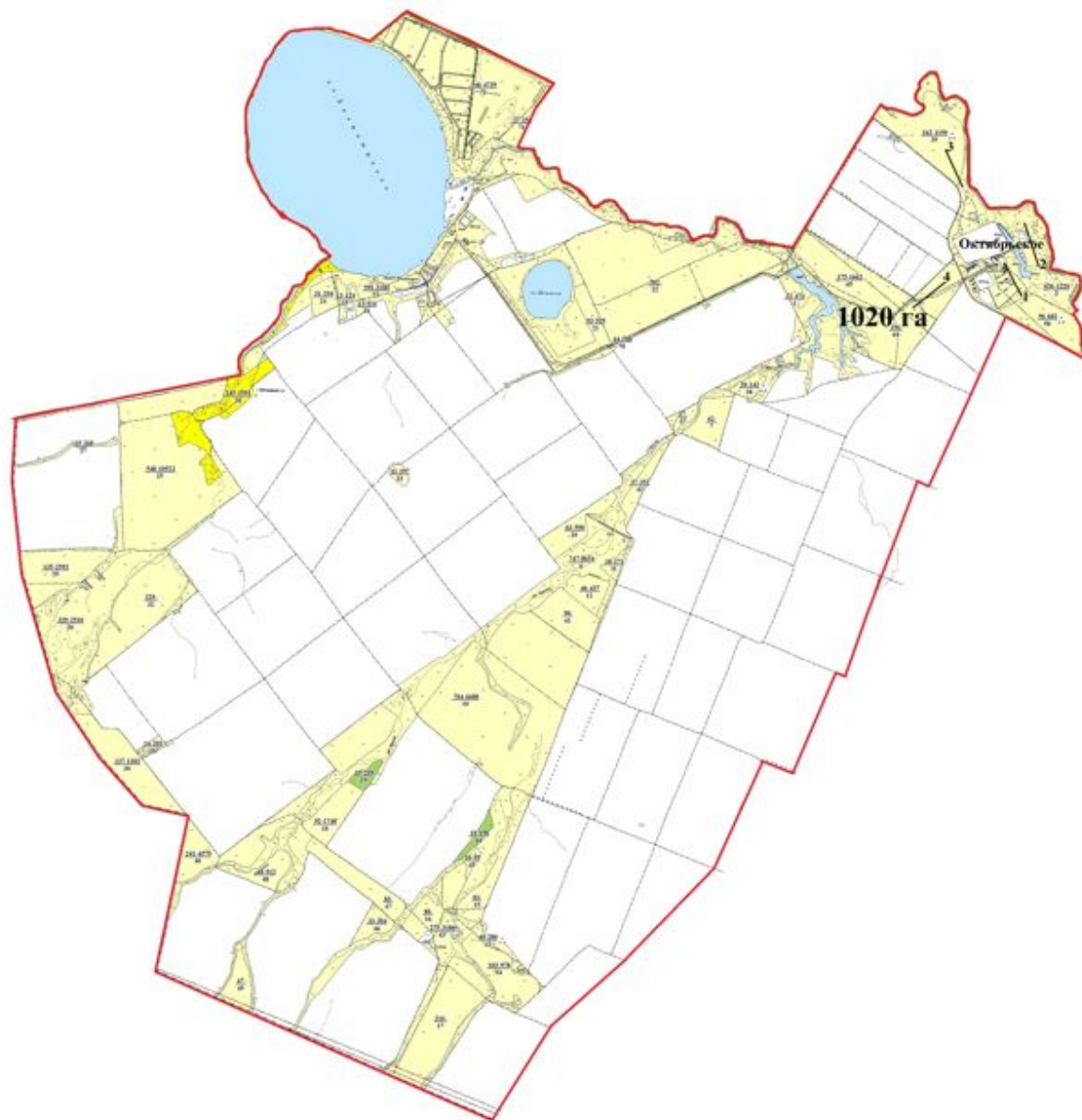
Шортанды ауданының Новопервомайское ауылы



Шортанды ауданының Андреевка ауылы



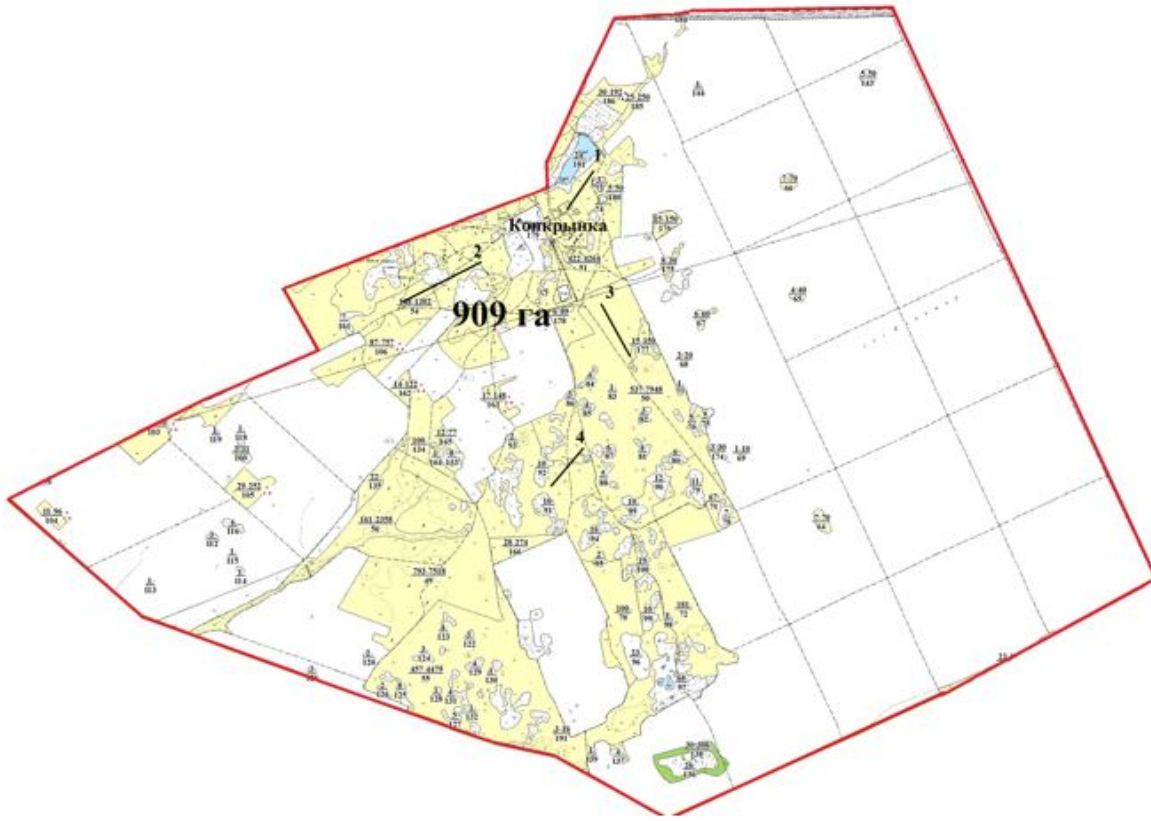
Шортанды ауданының Октябрьское ауылы



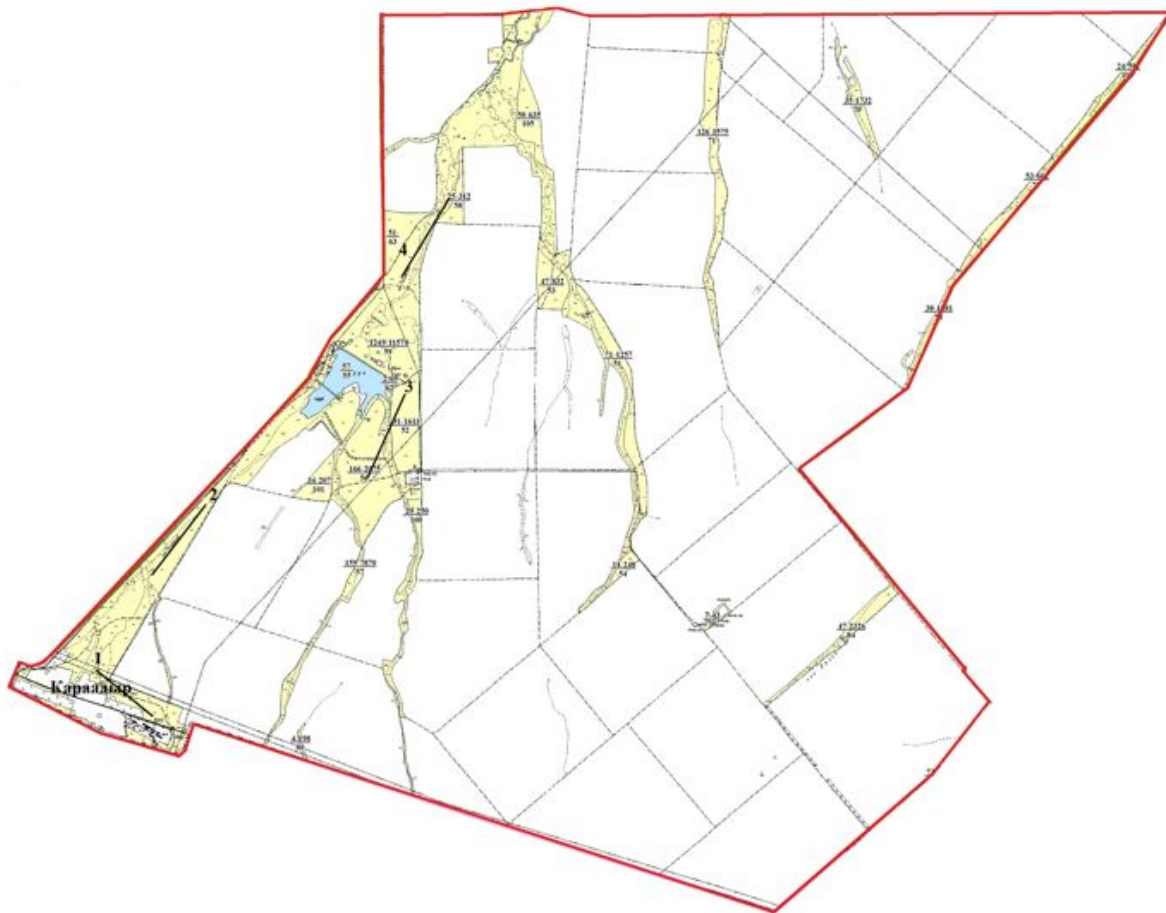
Шортанды ауданының Бектау ауылы



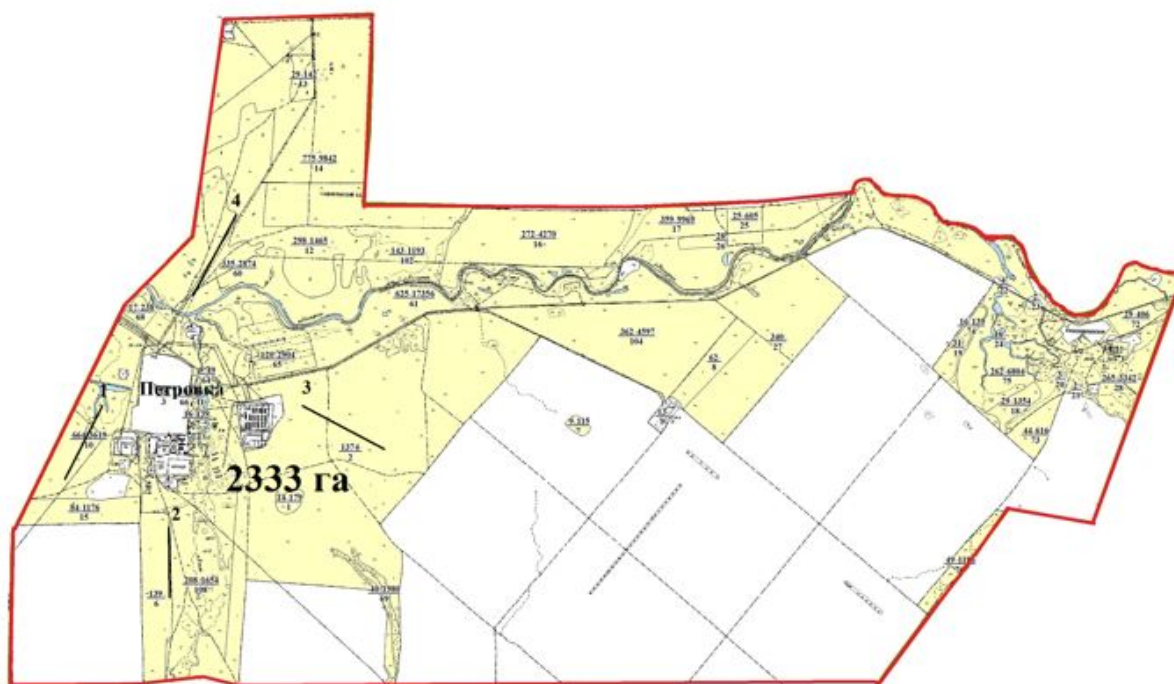
Шортанды ауданының Конкрынқа ауылы



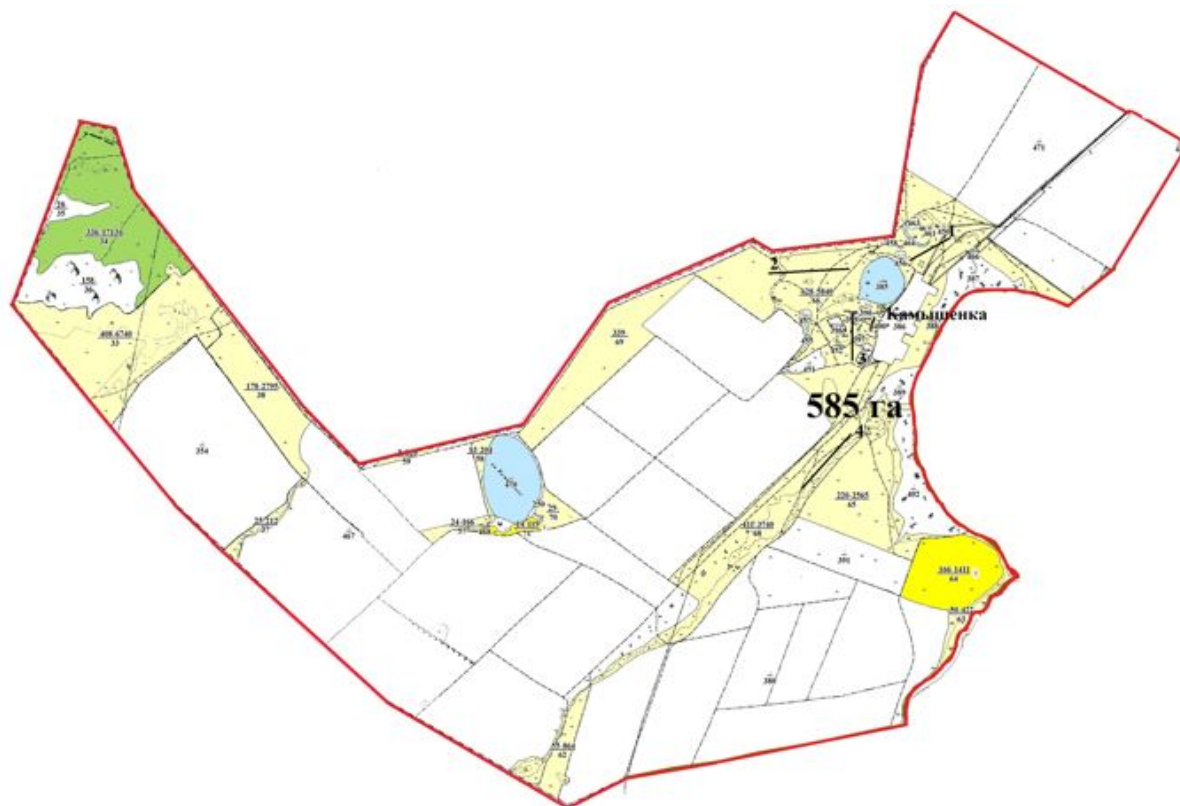
Шортанды ауданының Мықтыкөл ауылы



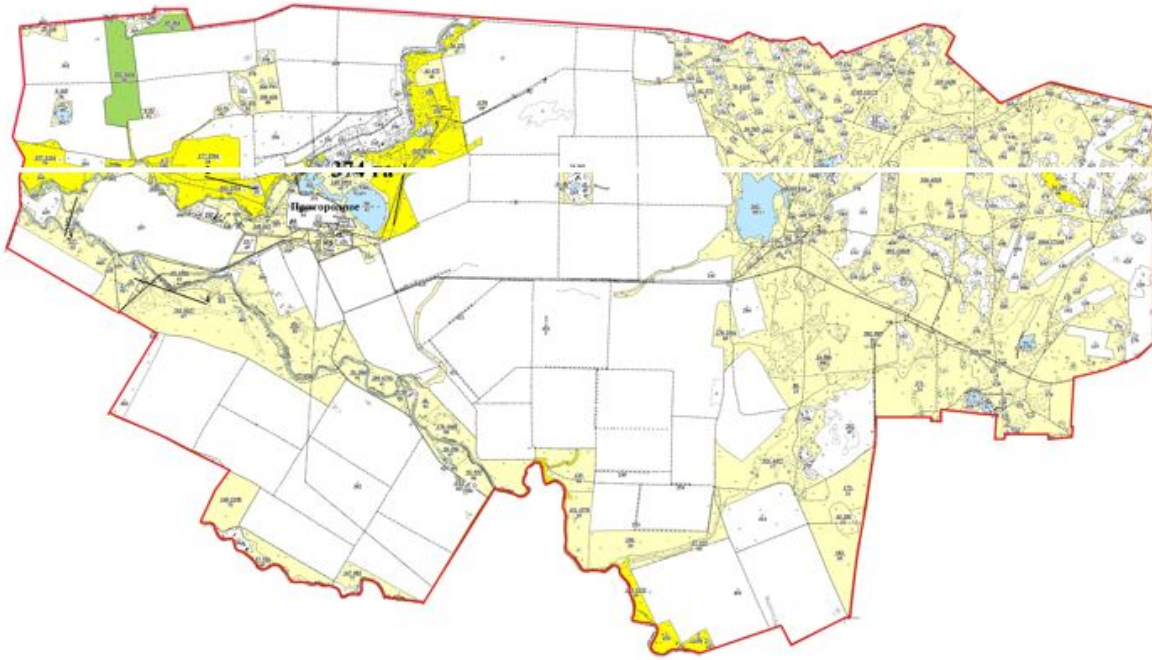
Шортанды ауданының Петровка ауылы



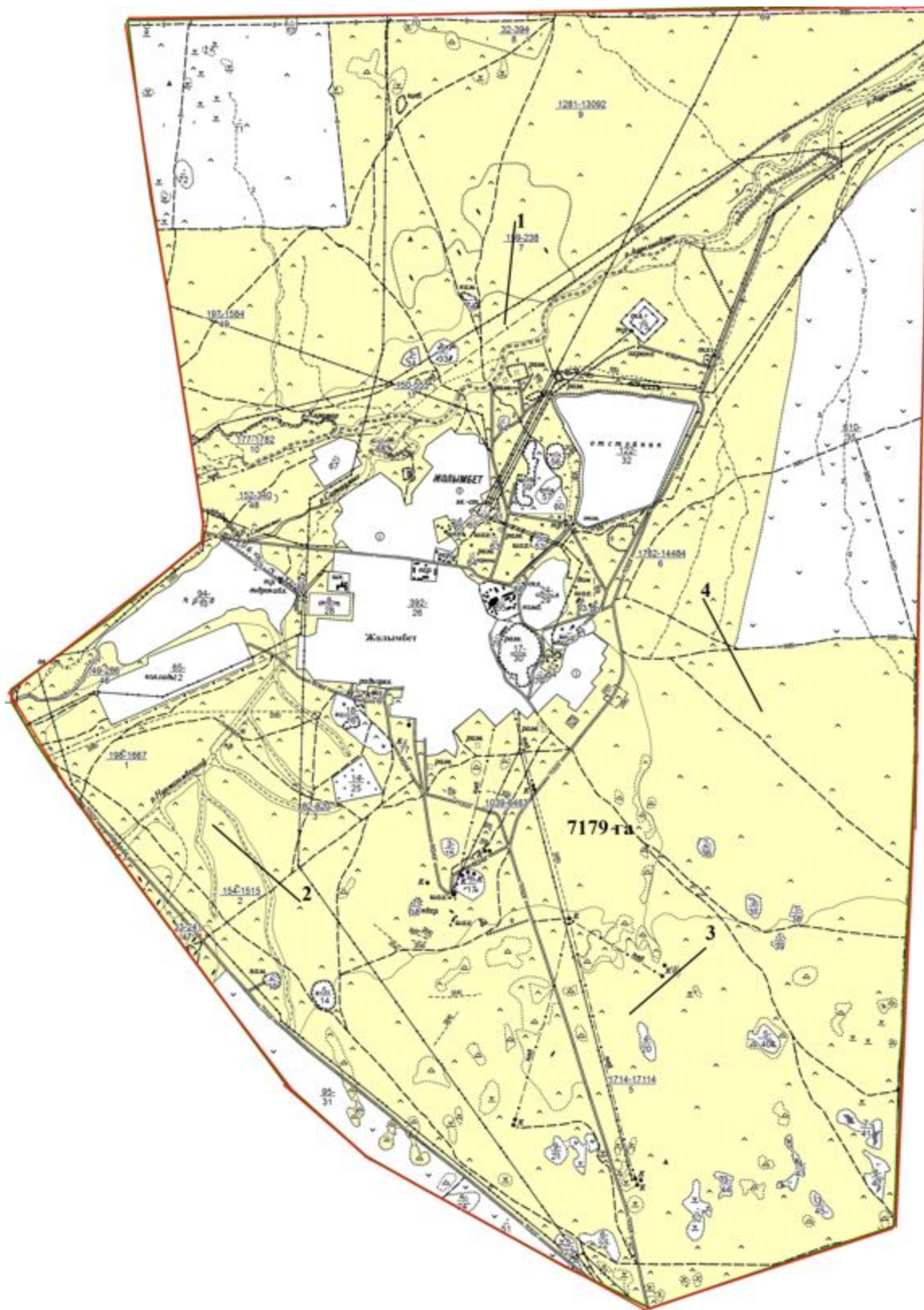
Шортанды ауданының Камышпенка ауылы



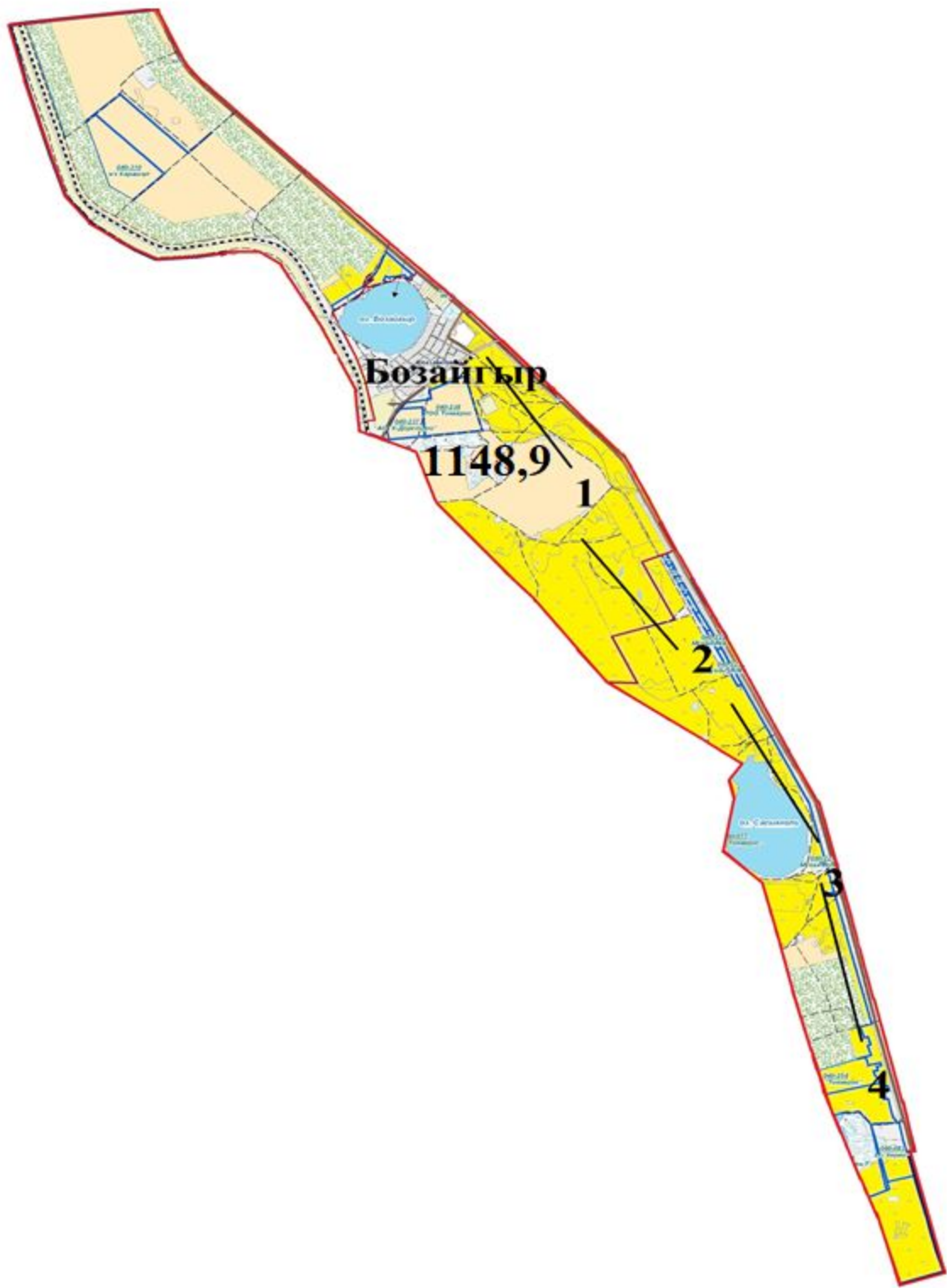
Шортанды ауданының Пригородное ауылы



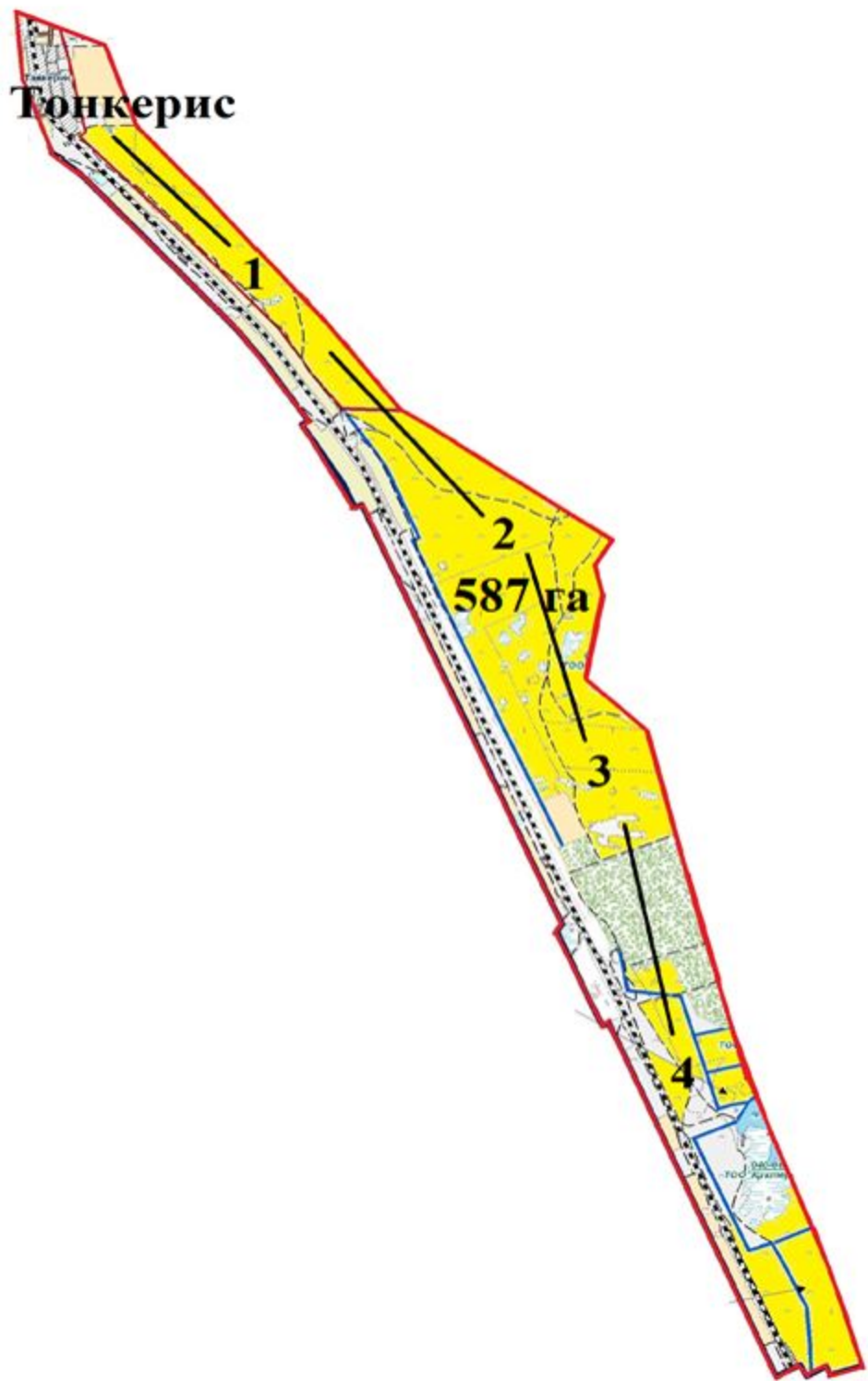
Шортанды ауданының Жолымбет кенті



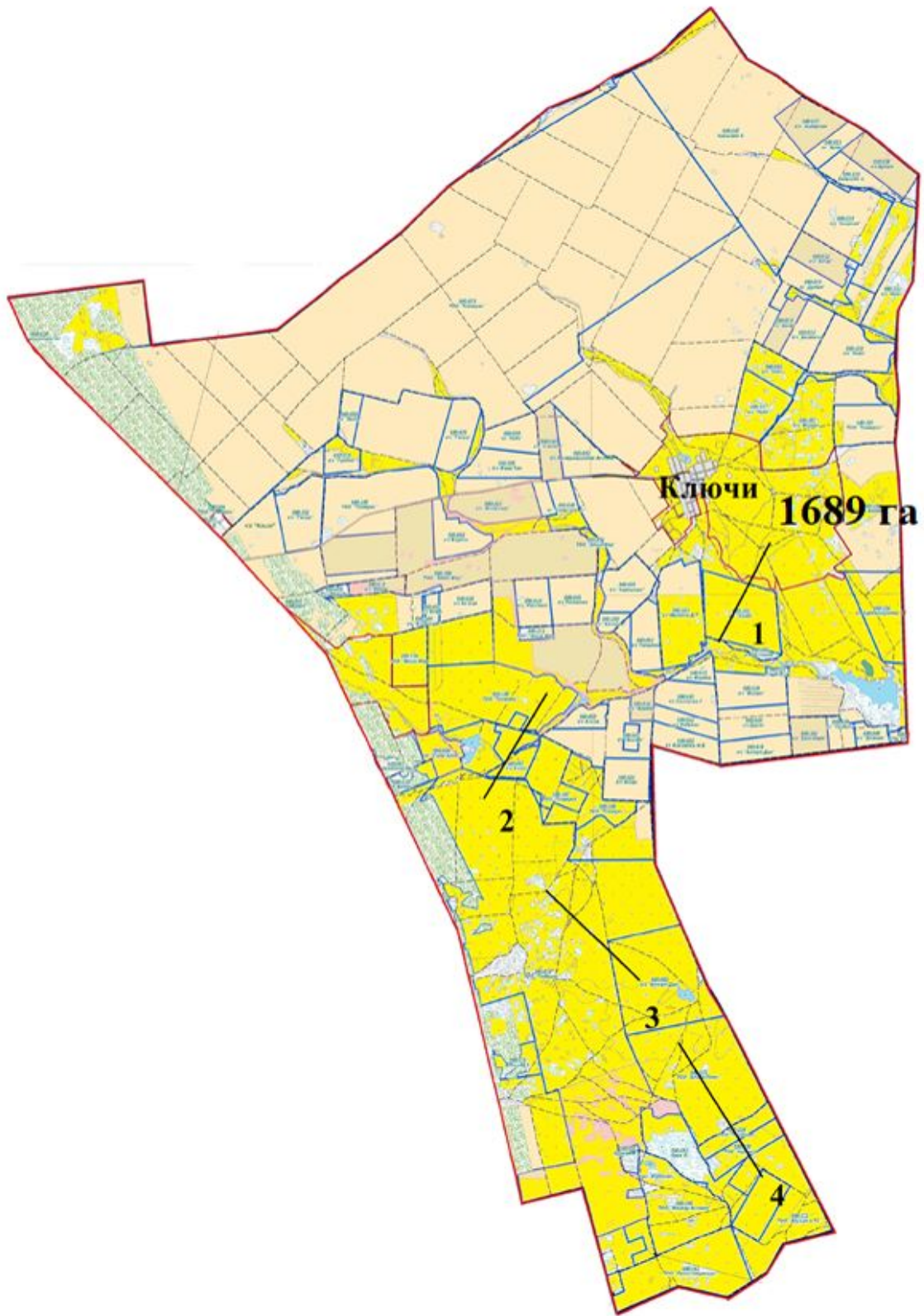
Шорганды ауданының Шорганды кенті



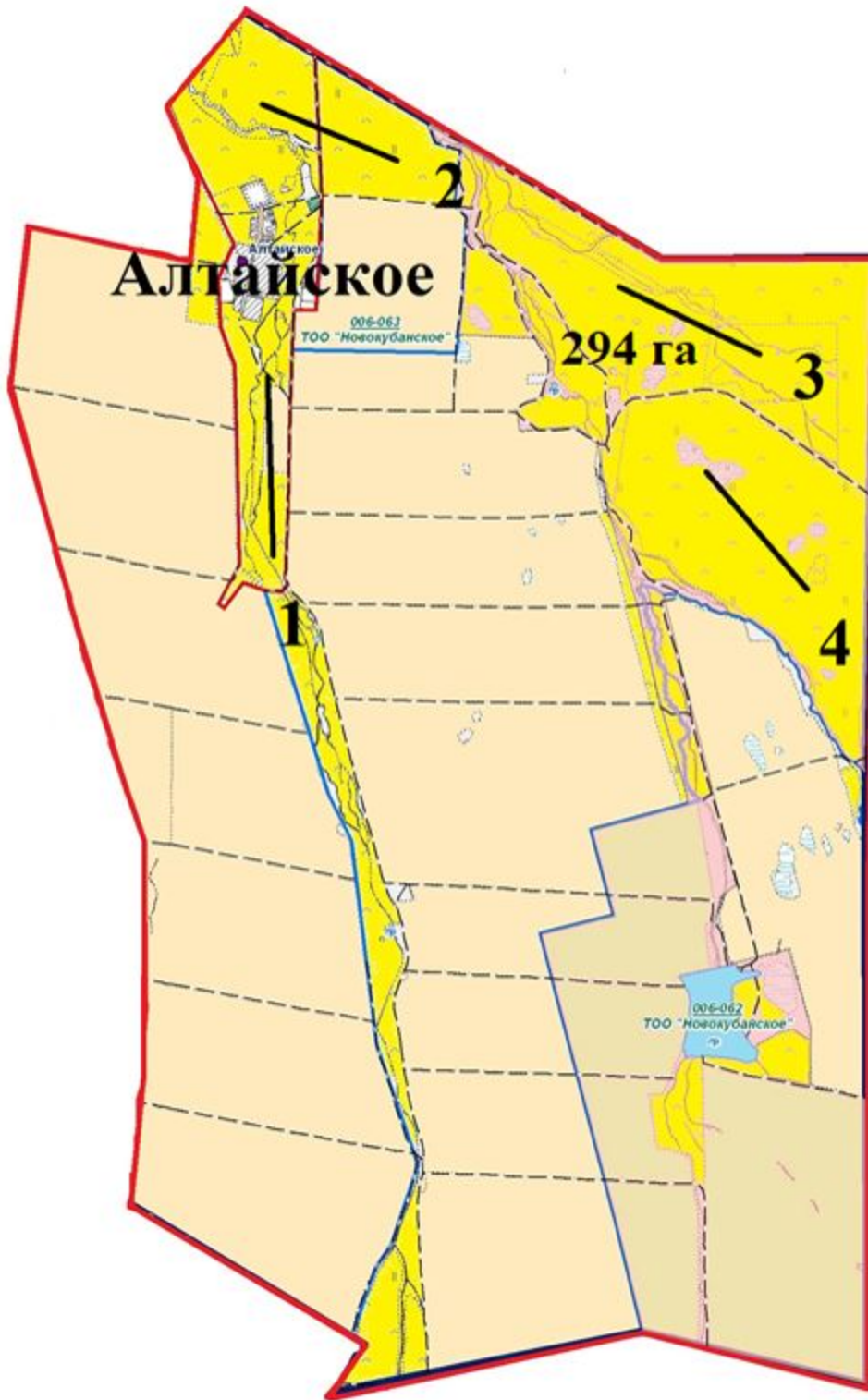
Шортанды ауданының Төңкеріс бекеті



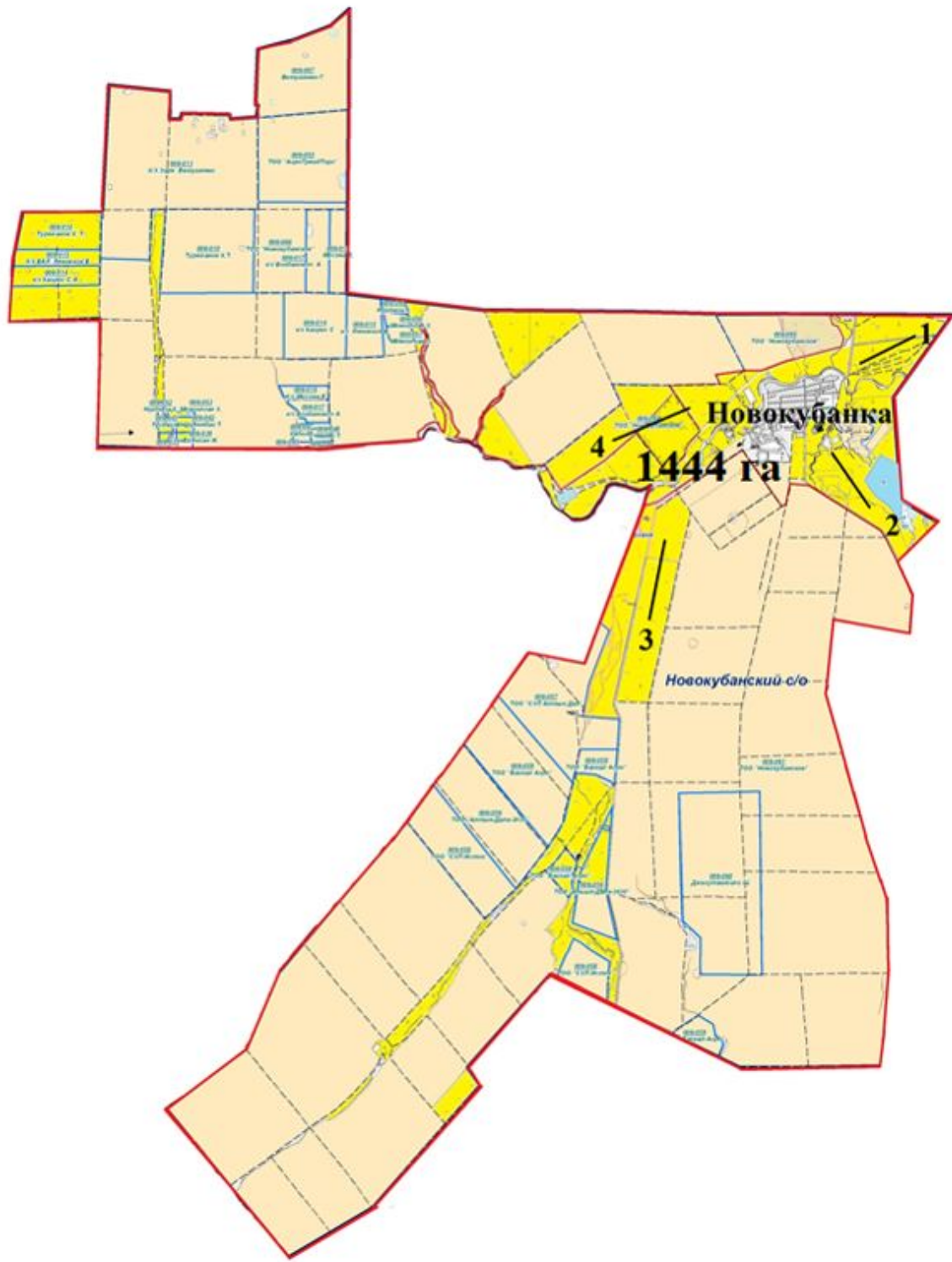
Шортанды ауданының Ключи ауылы



Шортанды ауданының Алтайское ауылы







Шортанды ауданының Новокубанка ауылы




Шартты белгілер:

Жайылымдарды ішкі және сыртқы шекараларда пайдаланудың ұсынылатын маусымдылығы:

-  Көктемгі-жазғы-күзгі;
-  Ерте-көктемгі-жазғы-күзгі;
-  Көктемгі-күзгі;

-  Табиғи және жасанды су айдындары, мал суару орындары және басқа да көздер;
- 1,2,3,4 Жайылым айналымдарының №:

-  Ауыл шаруашылық жануарларын жайылымға және жылжытуға арналған маусымдық маршруттары.

2022-2023 жылдарға арналған
Шортанды ауданы бойынша
жайылымдарды басқару
және оларды пайдалану
жөніндегі Жоспарға
7-қосымша

Ауыл шаруашылығы жануарларын жаюдың және айдаудың маусымдық маршруттарын белгілейтін жайылымдарды пайдалану жөніндегі күнтізбелік графигі

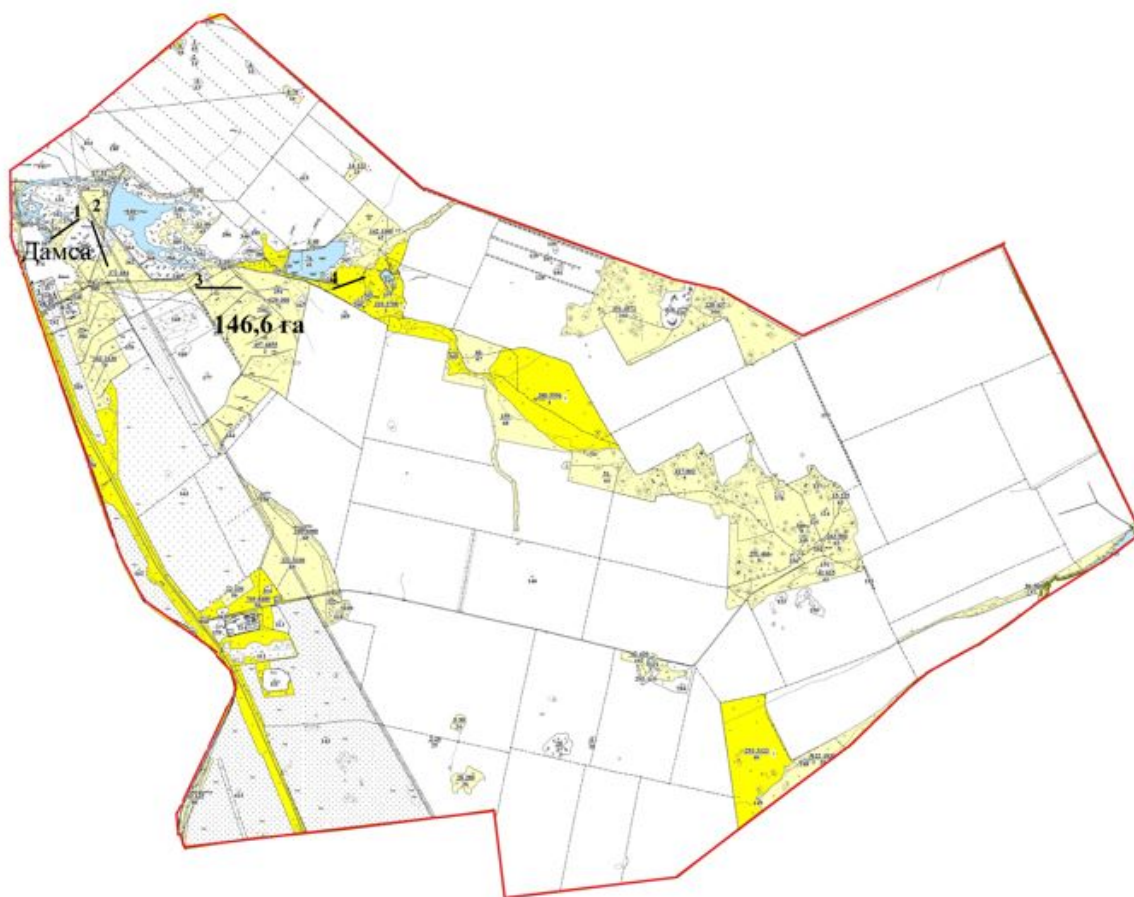
№	Ауылдық округтердің атауы	2022 жылғы қашалар саны				2023 жылғы қашалар саны			
		1	2	3	4	1	2	3	4
1	Дамса	КЖМ	ЖМ	ЖКМ	ДҚ	ДҚ	КЖМ	ЖМ	ЖКМ
2	Раевка	КЖМ	ЖМ	ДҚ	ЖКМ	КЖМ	ЖМ	ЖКМ	ДҚ
3	Новоселовка	КЖМ	ДҚ	ЖМ	ЖКМ	КЖМ	ЖМ	ДҚ	ЖКМ
4	Андреевка	ДҚ	КЖМ	ЖМ	ЖКМ	КЖМ	ДҚ	ЖМ	ЖКМ
5	Бектау	КЖМ	ЛС	ЖКМ	ДҚ	КЖМ	ЖМ	ДҚ	ЖКМ
6	Петровка	КЖМ	ДҚ	ЖМ	ЖКМ	КЖМ	ЖМ	ДҚ	ЖКМ
7	Пригородный	КЖМ	ЖМ	ДҚ	ЖКМ	КЖМ	ДҚ	ЖМ	ЖКМ
8	Жолымбет кенті	ДҚ	КЖМ	ЖМ	ЖКМ	КЖМ	ДҚ	ЖМ	ЖКМ
9	Шортанды кенті	КЖМ	ЖМ	ДҚ	ЖКМ	КЖМ	ЖМ	ЖКМ	ДҚ
10	Бозайғыр	КЖМ	ЖМ	ЖКМ	ДҚ	КЖМ	ЖМ	ДҚ	ЖКМ
11	Новокубанка	КЖМ	ДҚ	ЖМ	ЖКМ	КЖМ	ЖМ	ДҚ	ЖКМ

Ескертпе: аббревиатуралардың мағынасы:

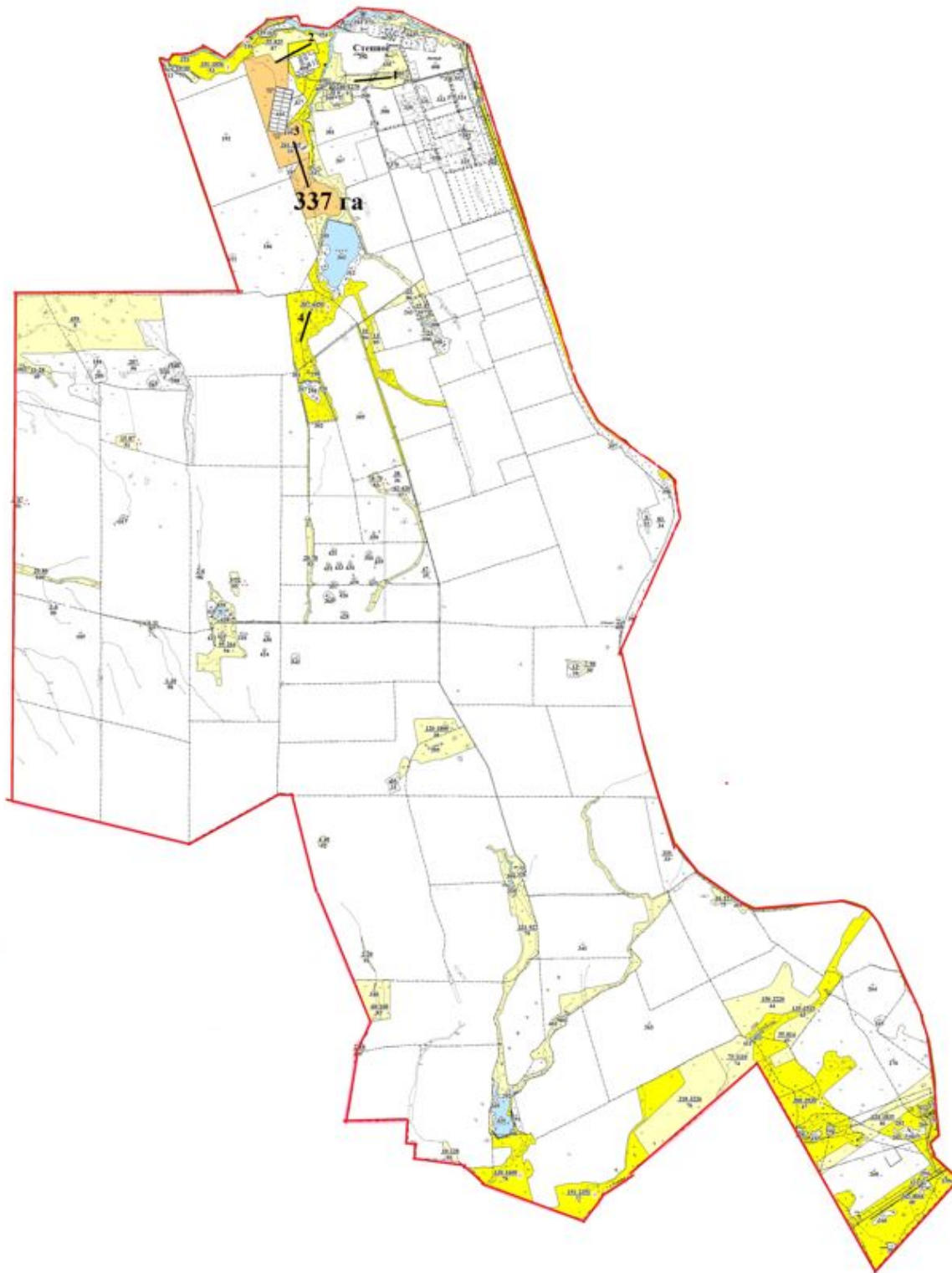
КЖМ – көктемгі-жазғы мезгіл;
ЖКМ– жазғы-күзгі мезгіл;
ЖМ – жазғы мезгіл;
ДҚ – демалатын қаша.

2022-2023 жылдарға арналған
Шортанды ауданы бойынша
жайылымдарды басқару
және оларды пайдалану
жөніндегі Жоспарға
7-1 қосымша

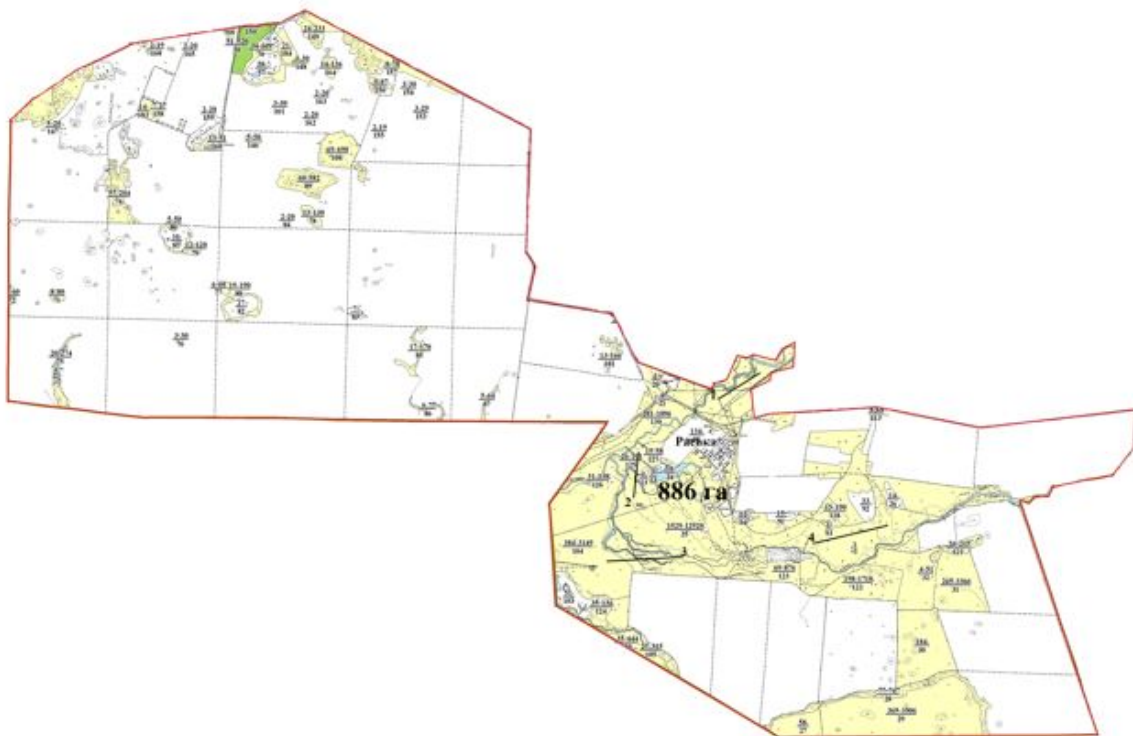
Жергілікті жағдайлар мен ерекшеліктерге қарай жеке ауладағы ауыл шаруашылығы жануарларын жаюға халық мұқтажын қанағаттандыру үшін қажетті жайылымдардың сыртқы мен ішкі шекаралары және аялдары белгіленген картасы Шортанды ауданының Дамса ауылы



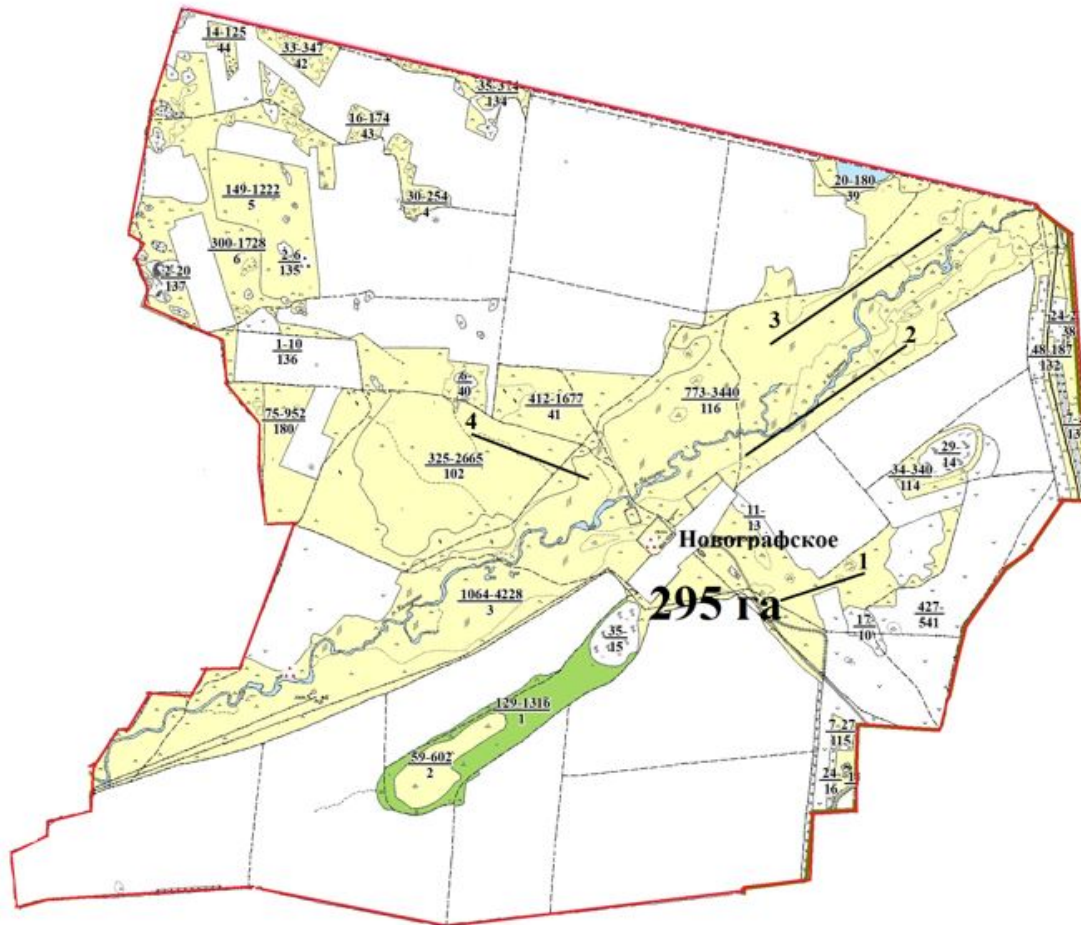
Шортанды ауданының Степное ауылы



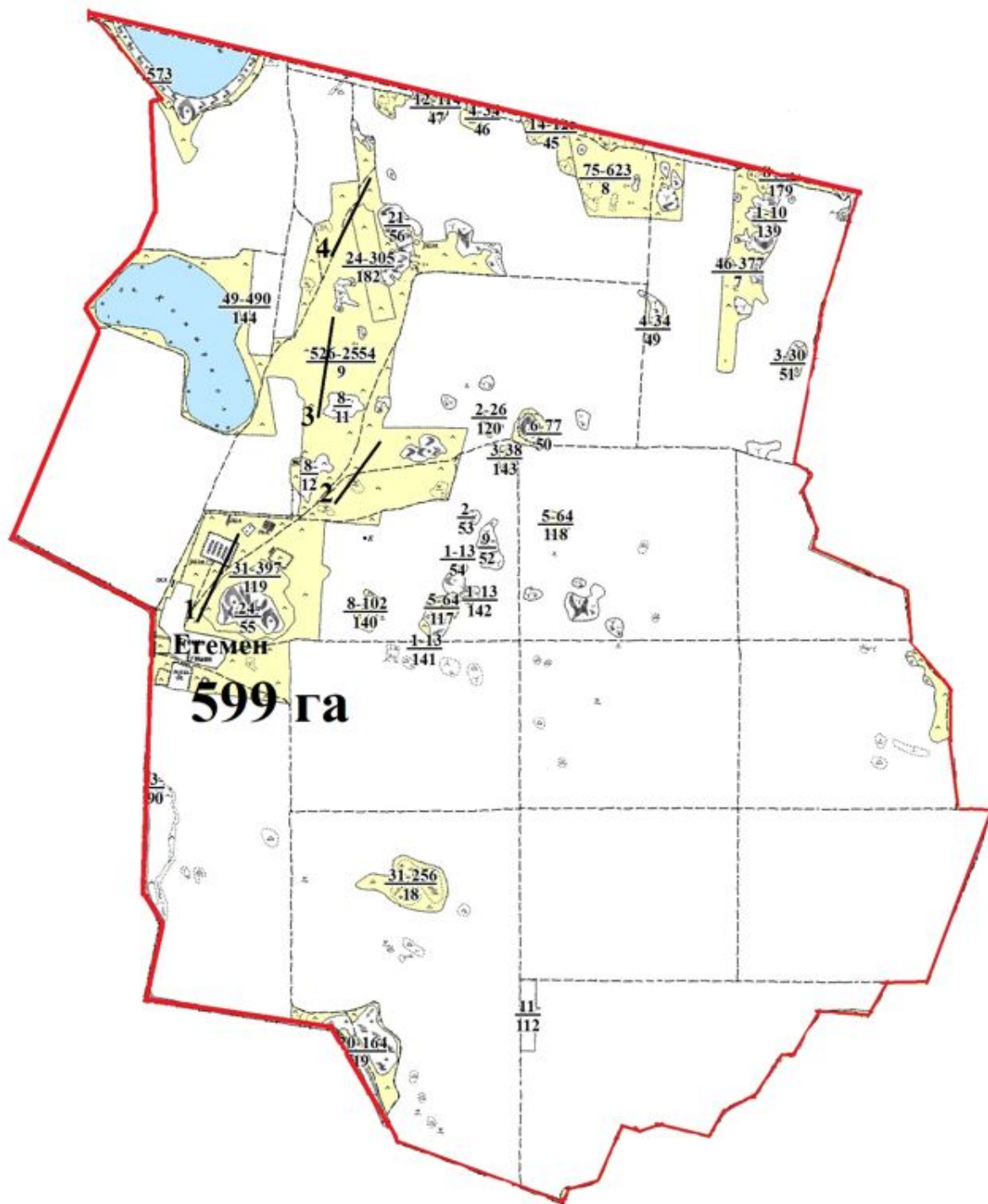
Шортанды ауданының Раевка ауылы



Шортанды ауданының Новографское ауылы



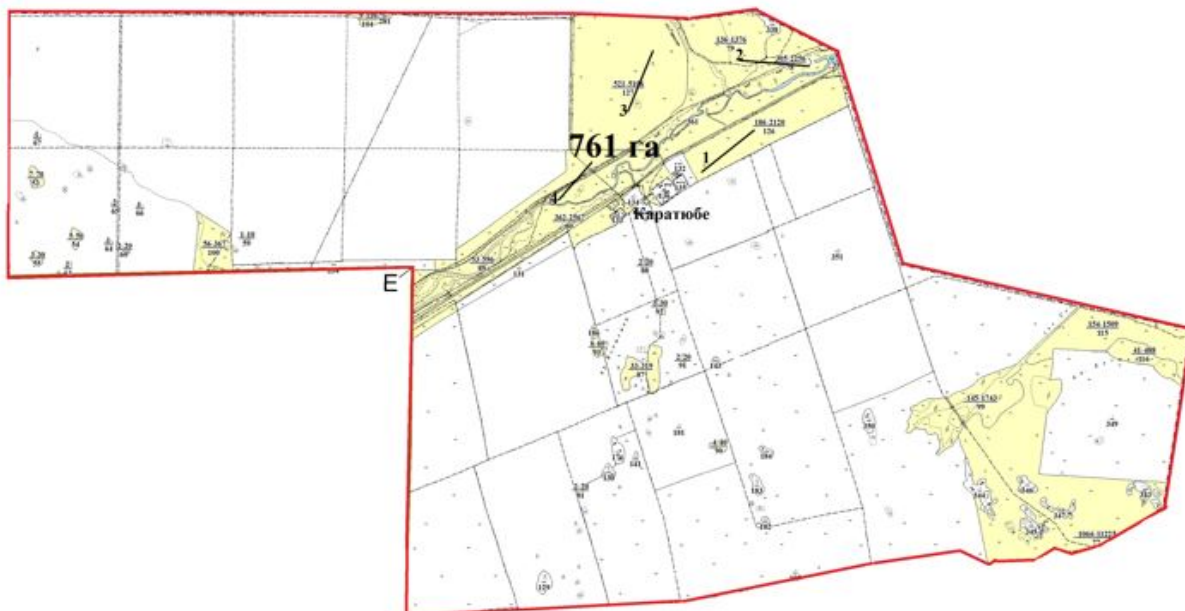
Шортанды ауданының Егемен ауылы



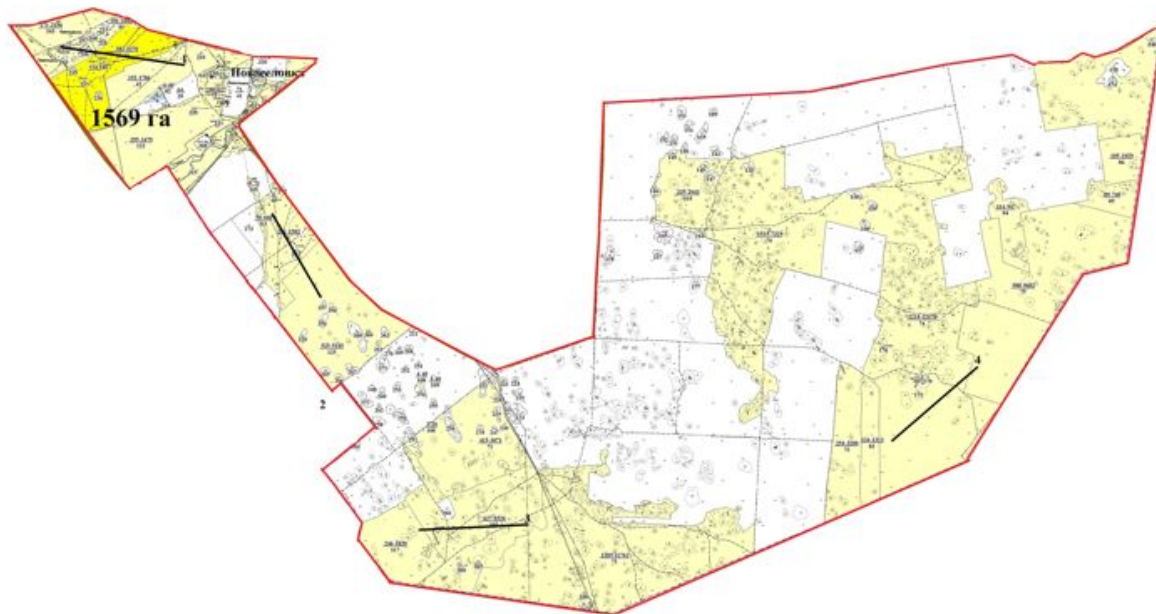
Шортанды ауданының Гуляй Поле ауылы



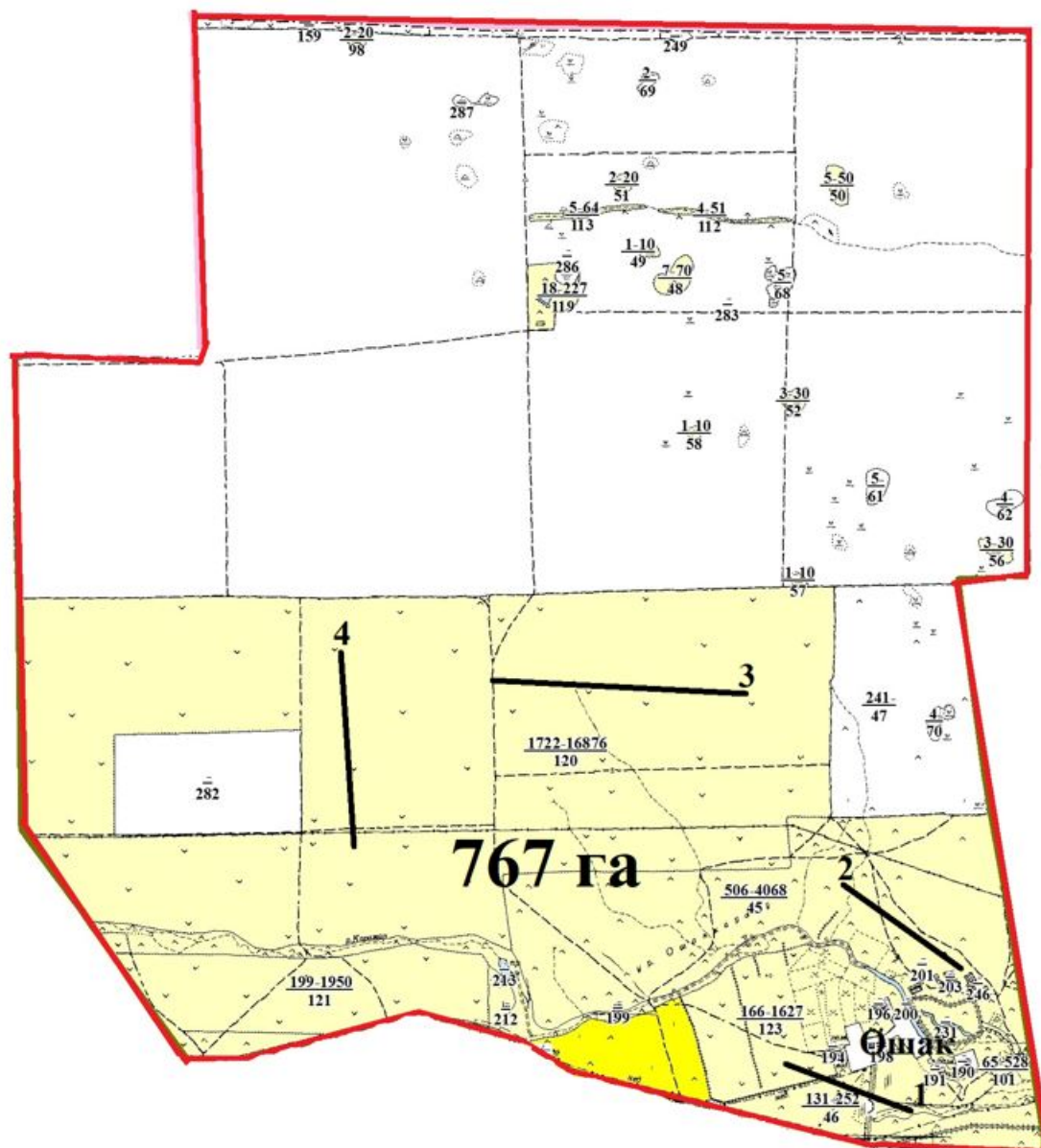
Шортанды ауданының Қаратөбе ауылы



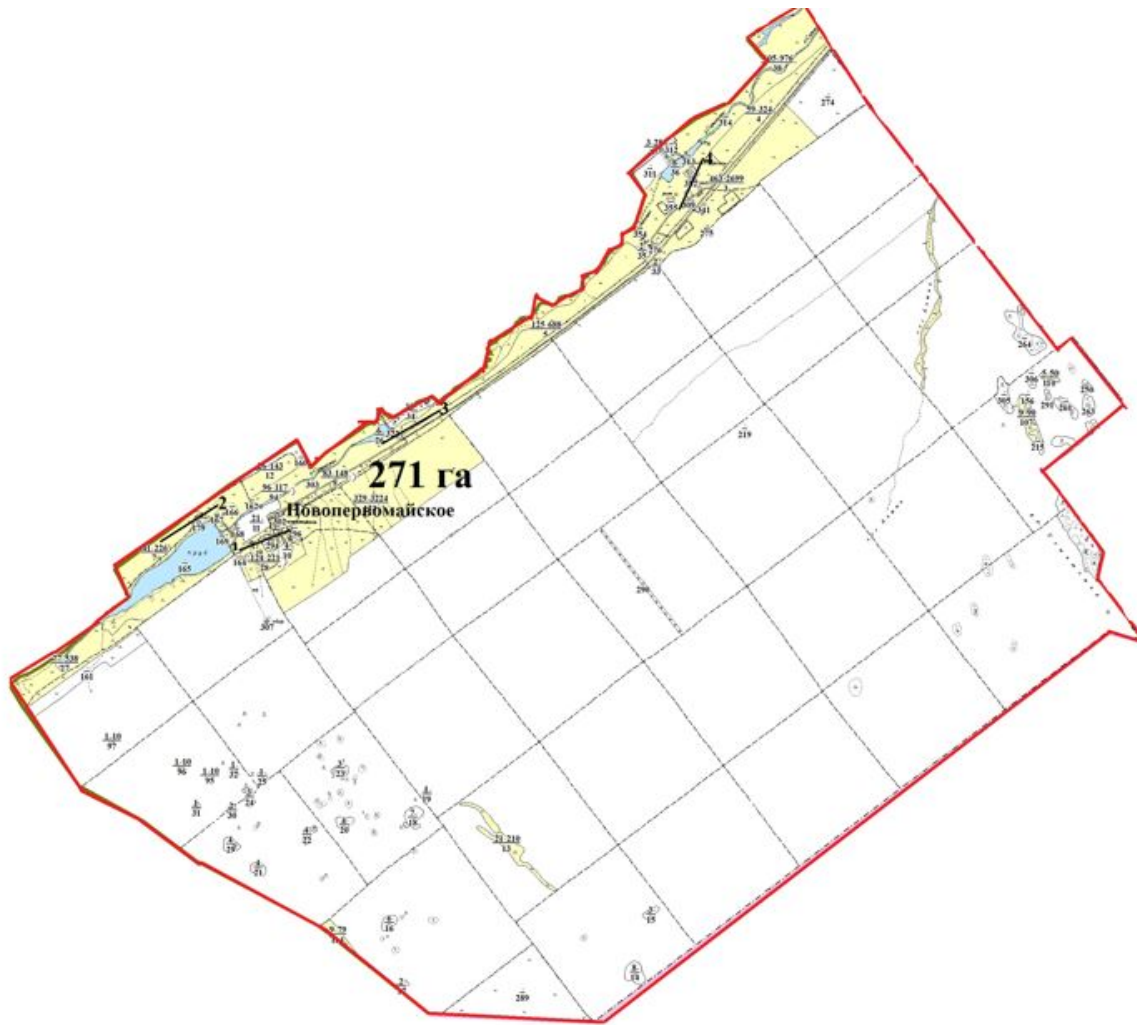
Шортанды ауданының Новоселовка ауылы



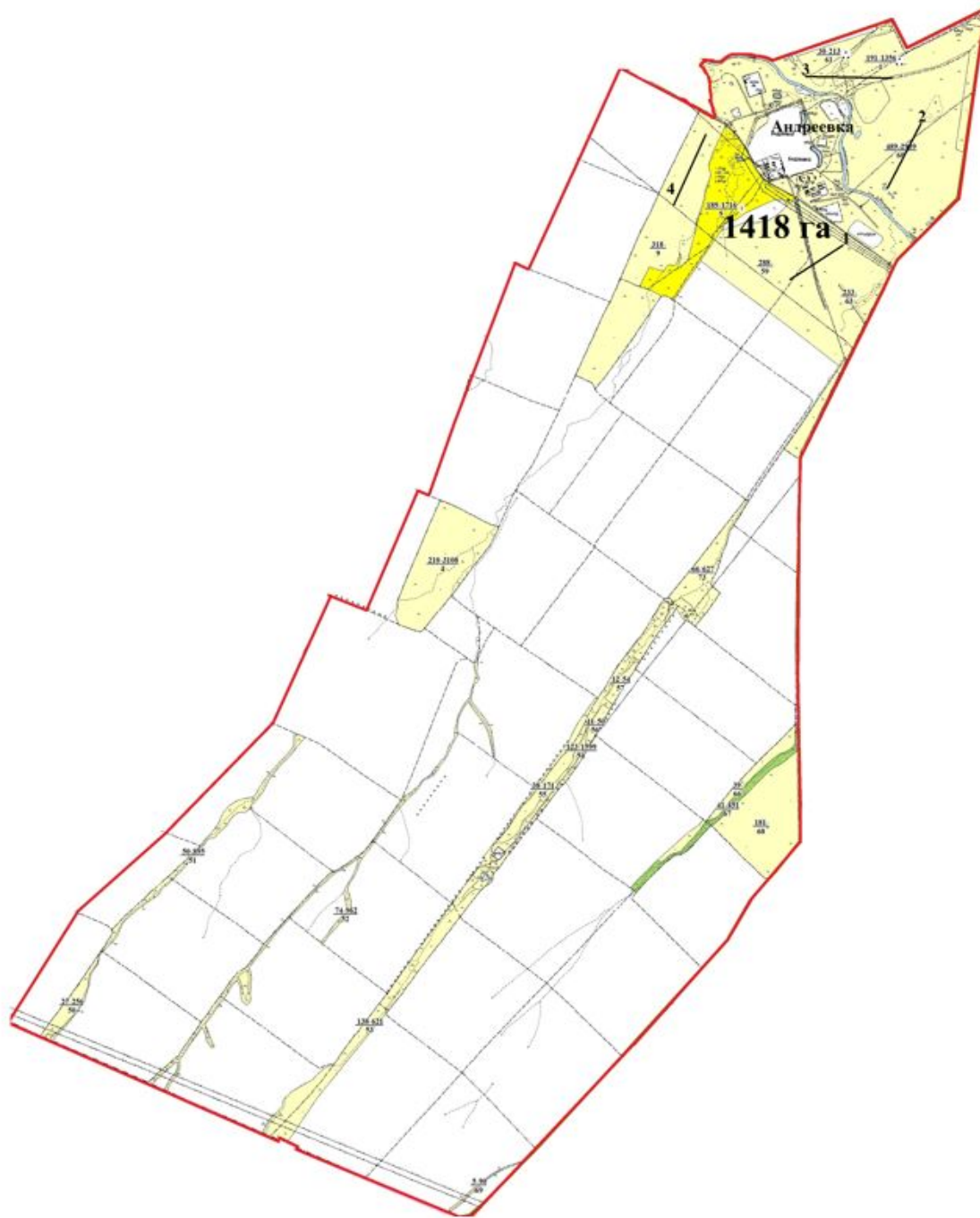
Шортанды ауданының Ошак ауылы



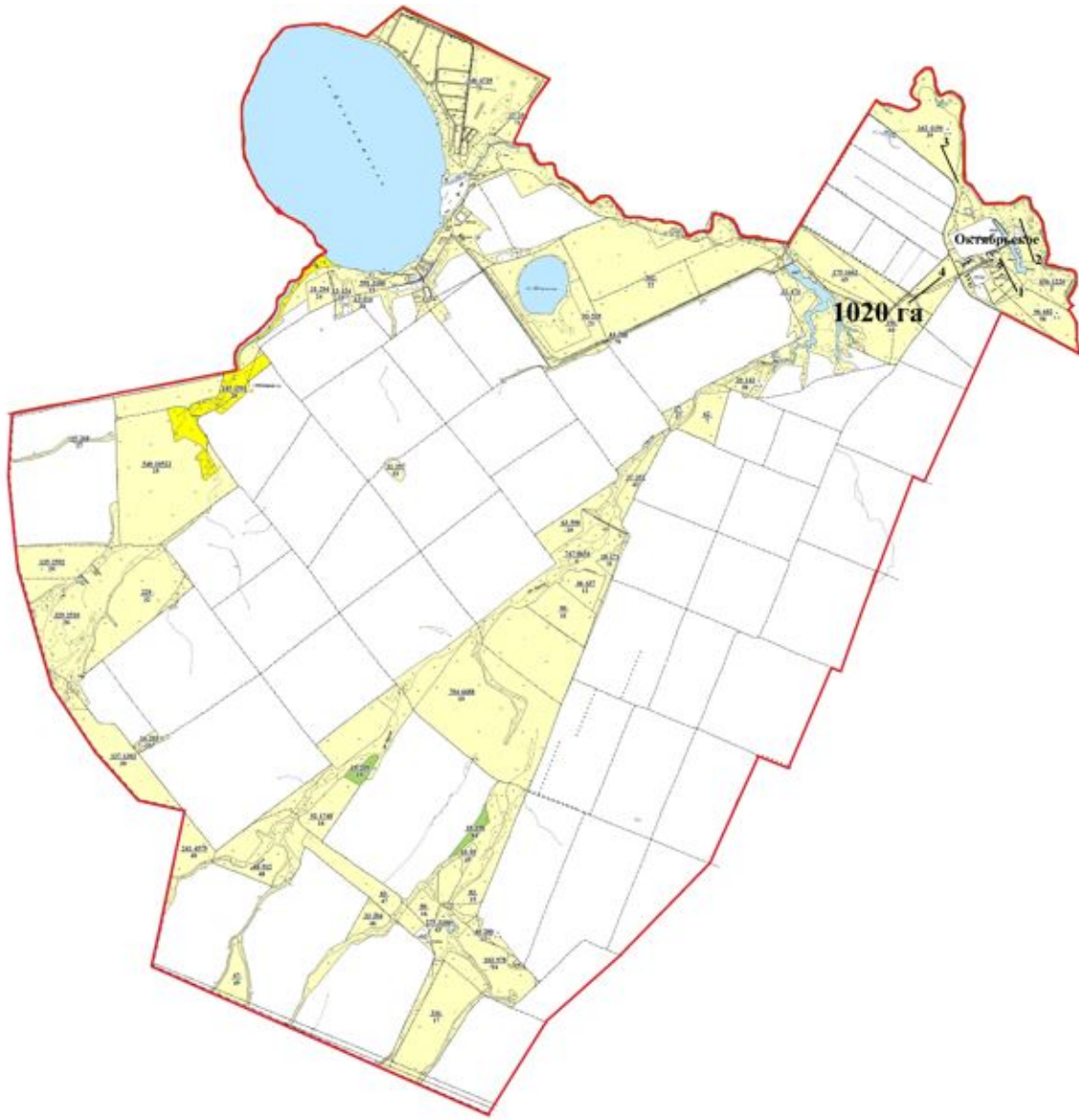
Шортанды ауданының Новопервوماйское ауылы



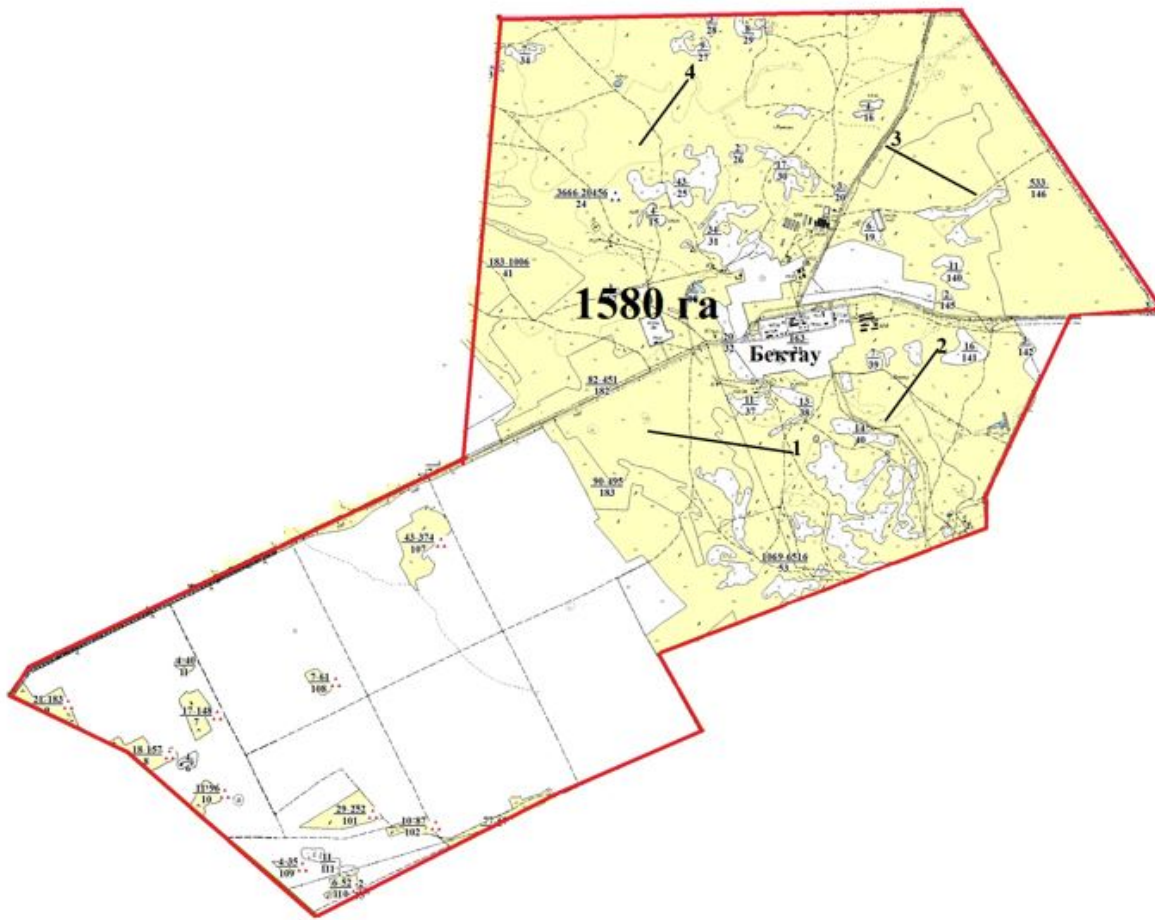
Шортанды ауданының Андреевка ауылы



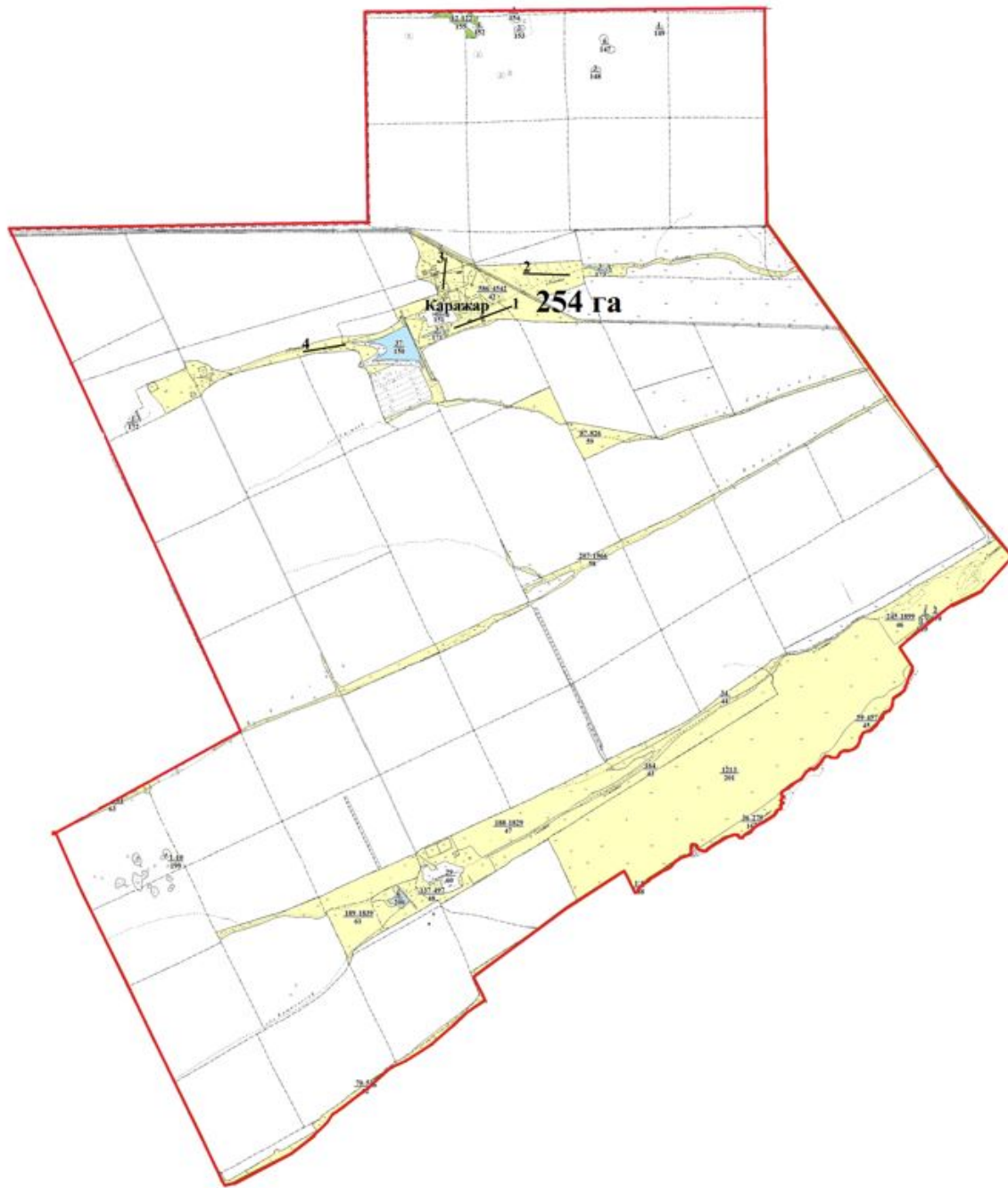
Шортанды ауданының Октябрьское ауылы



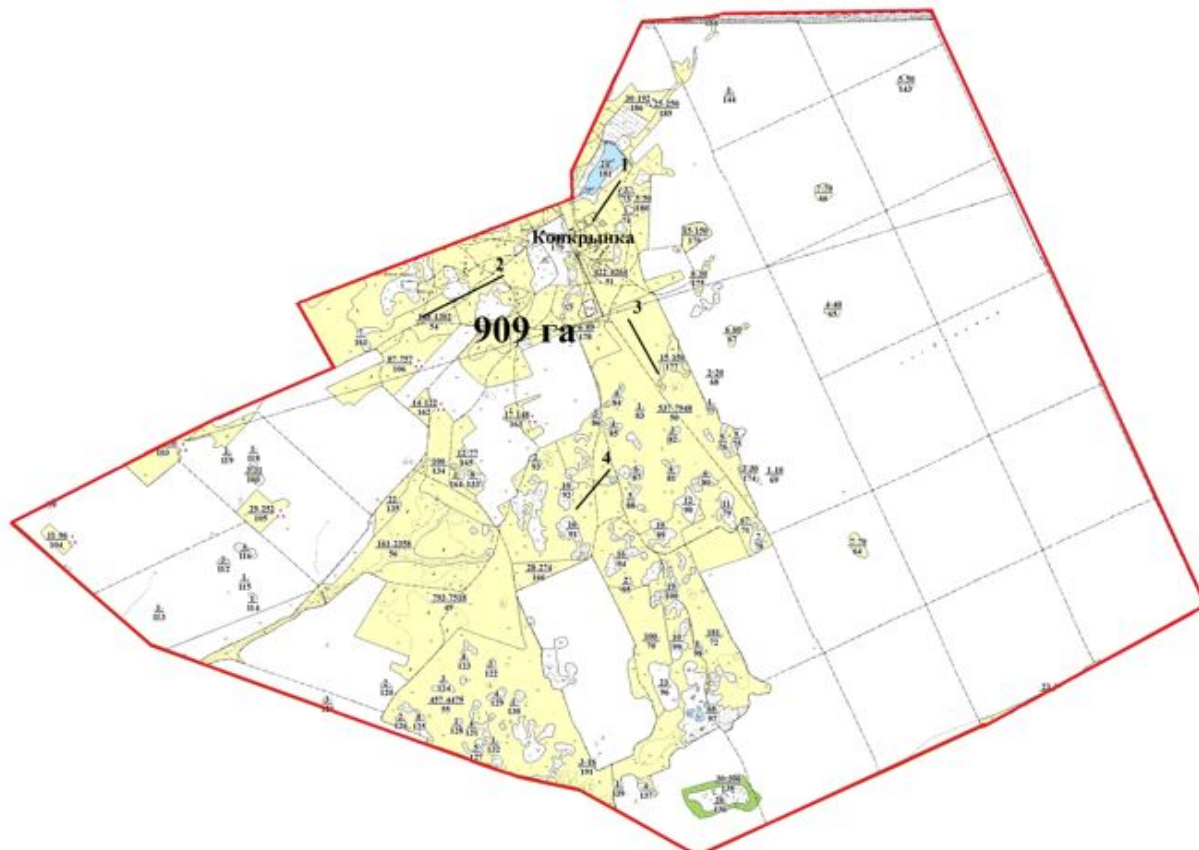
Шортанды ауданының Бектау ауылы



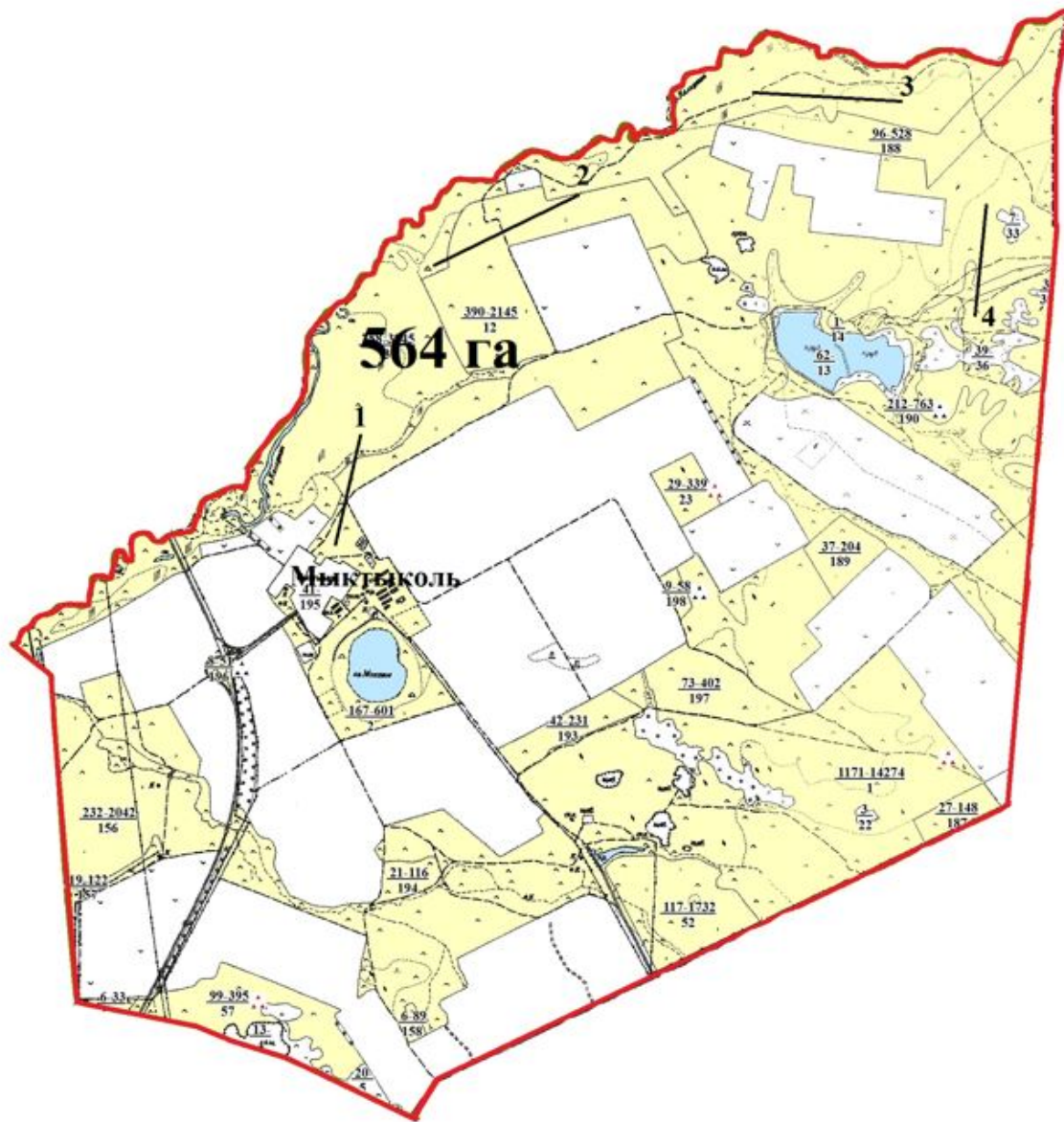
Шортанды ауданының Қаражар ауылы



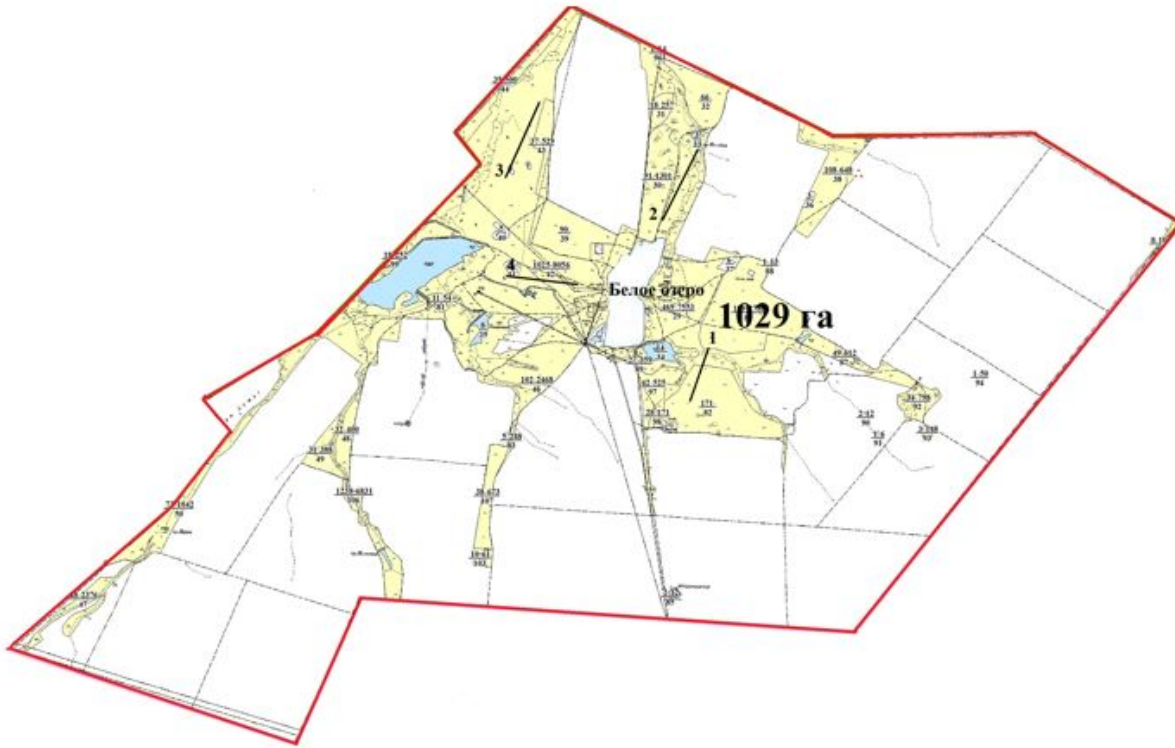
Шортанды ауданының Конкрынка ауылы



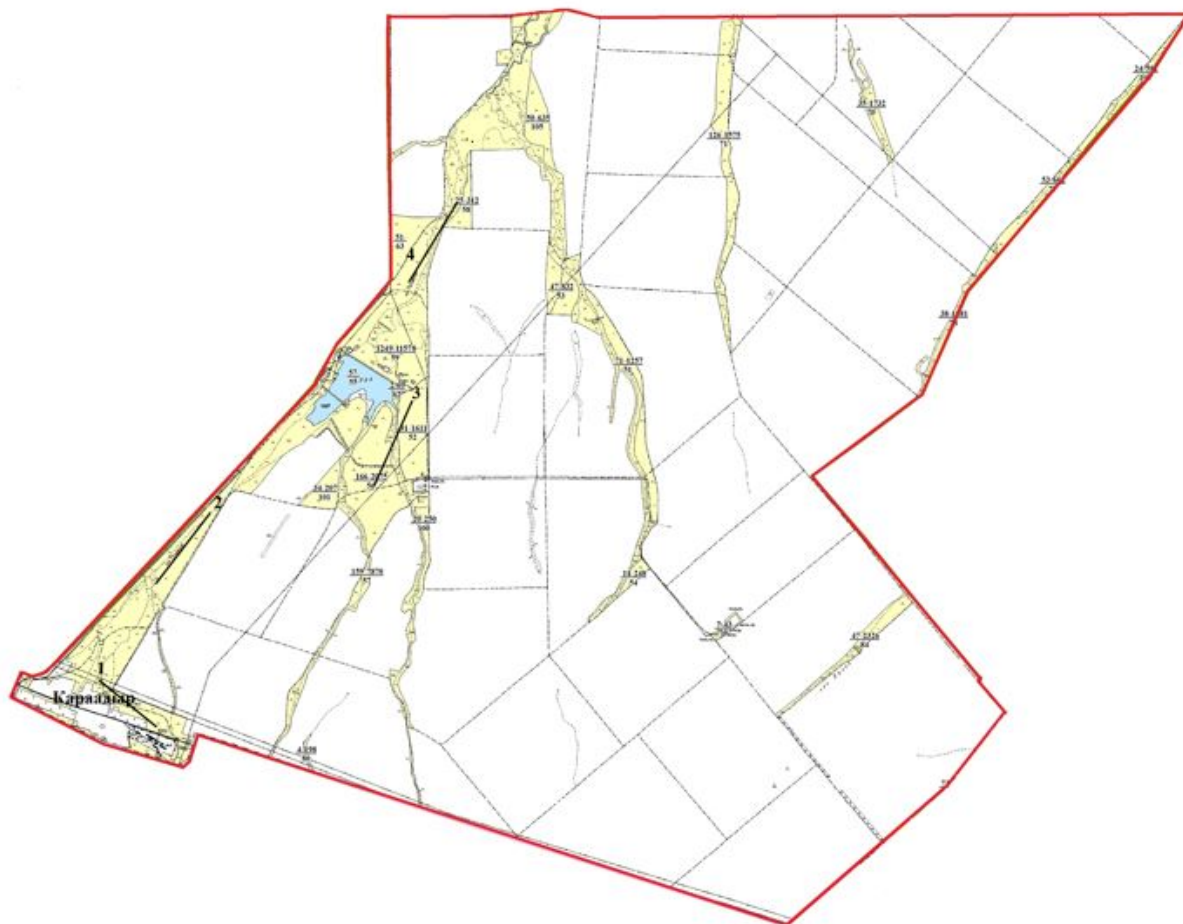
Шортанды ауданының Мықтыкөл ауылы



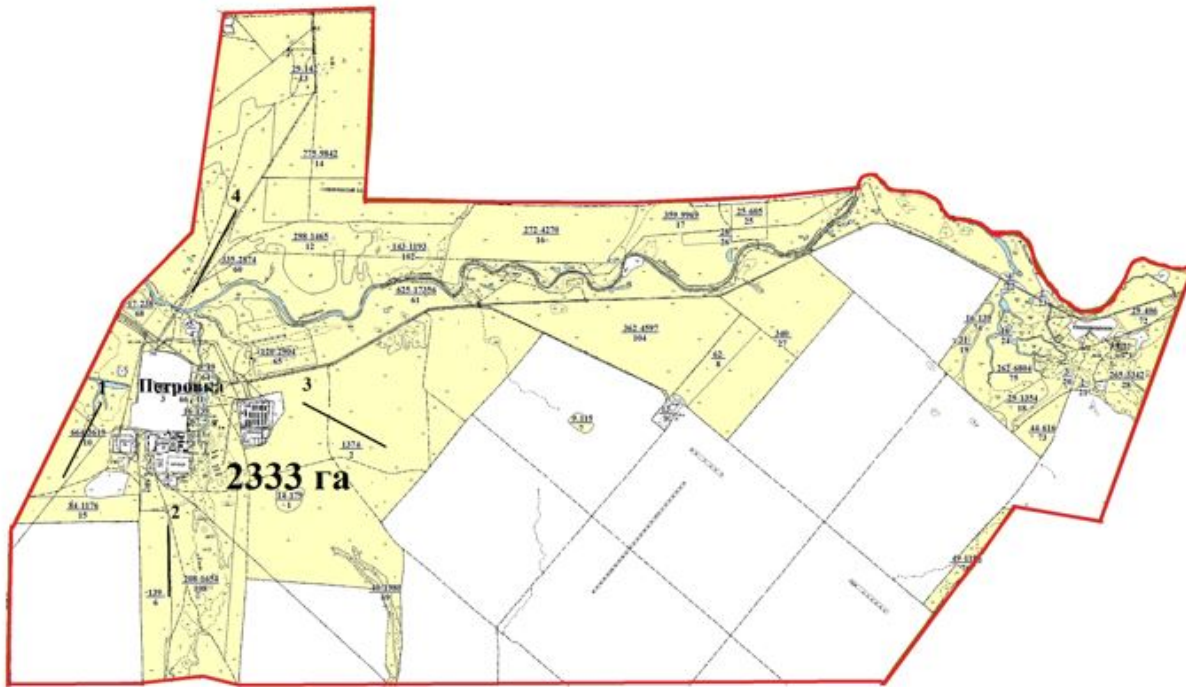
Шортанды ауданының Белое Озеро ауылы



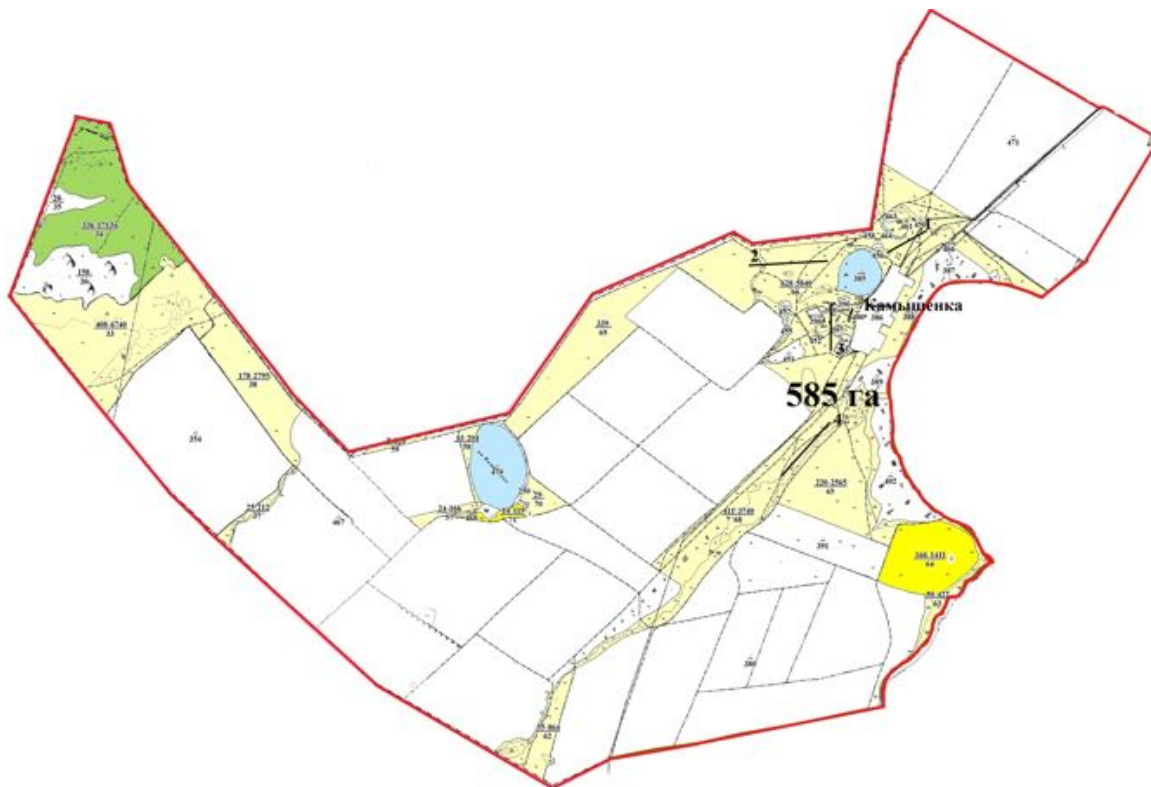
Шортанды ауданының Қара-Адыр бекеті



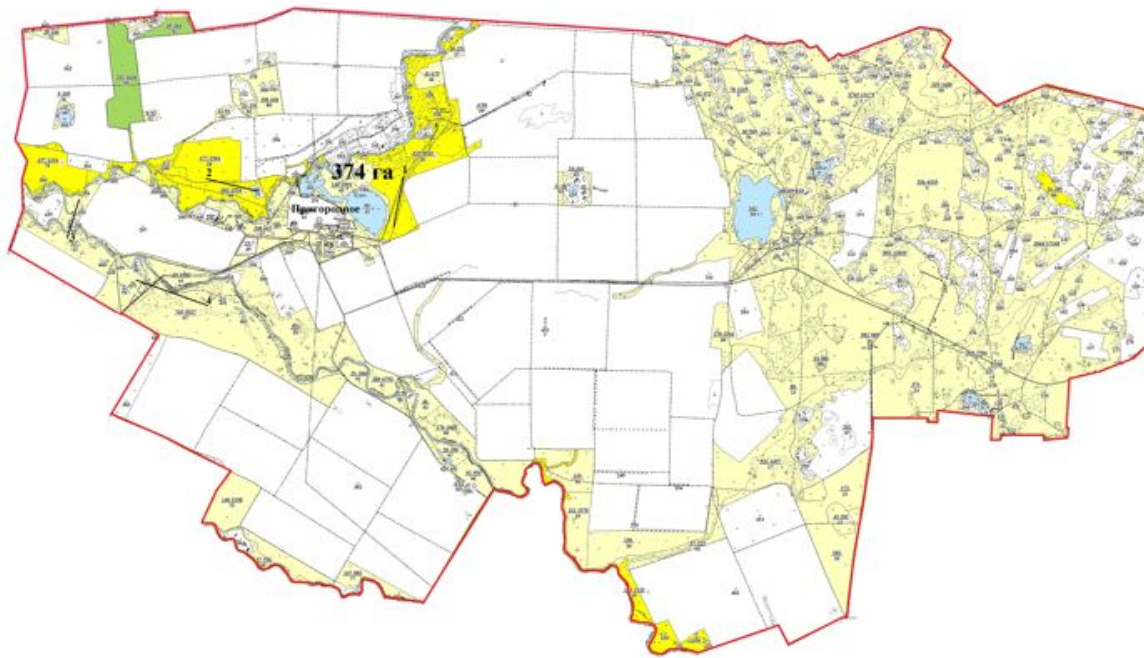
Шортанды ауданының Петровка ауылы



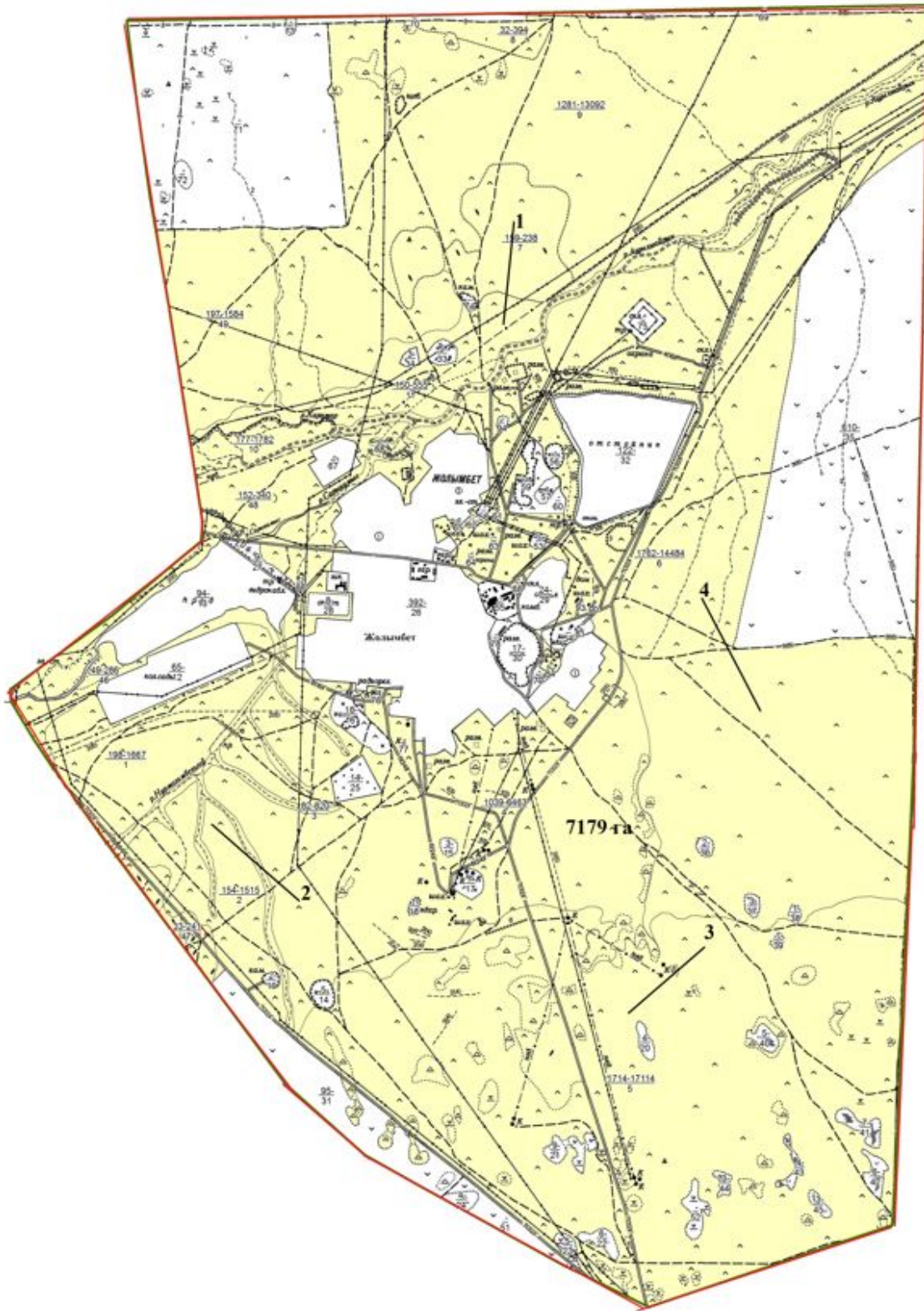
Шортанды ауданының Камышенка ауылы



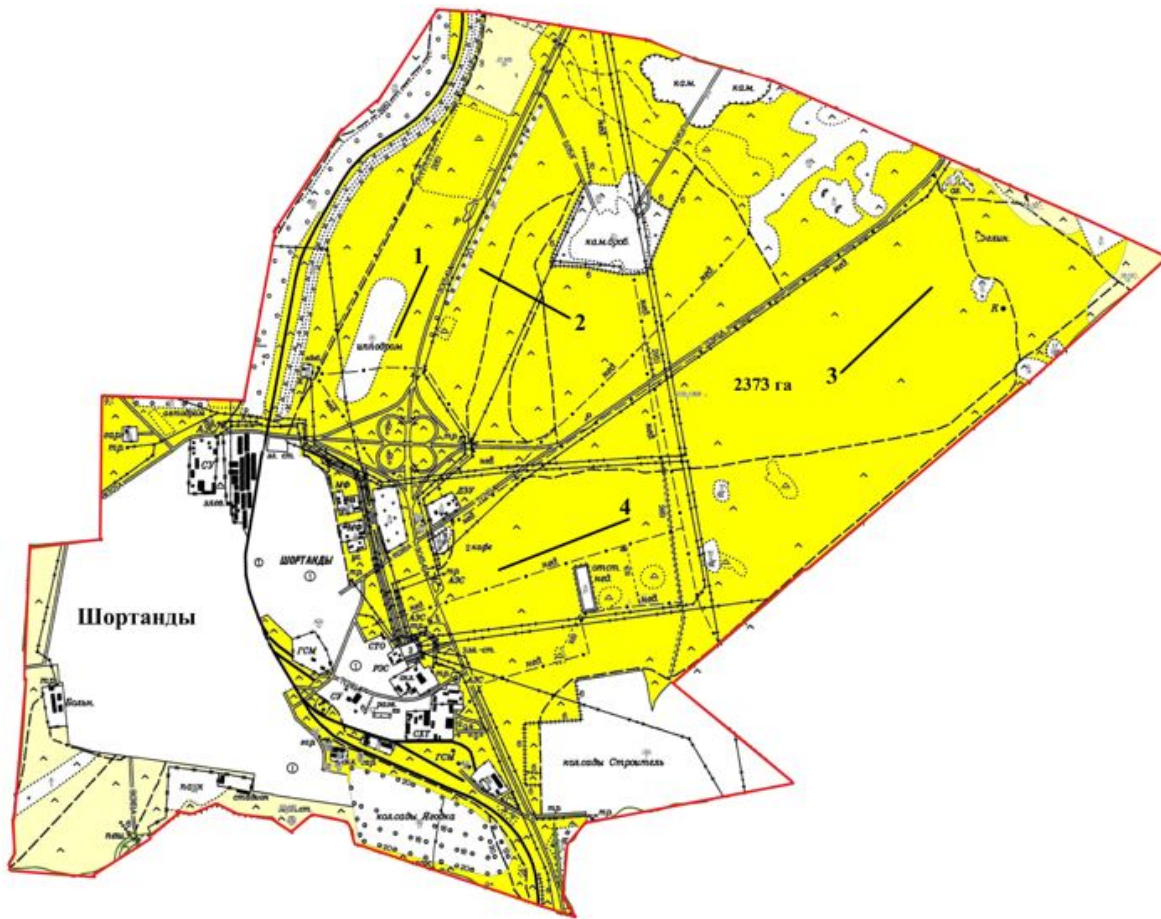
Шортанды ауданының Пригородное ауылы



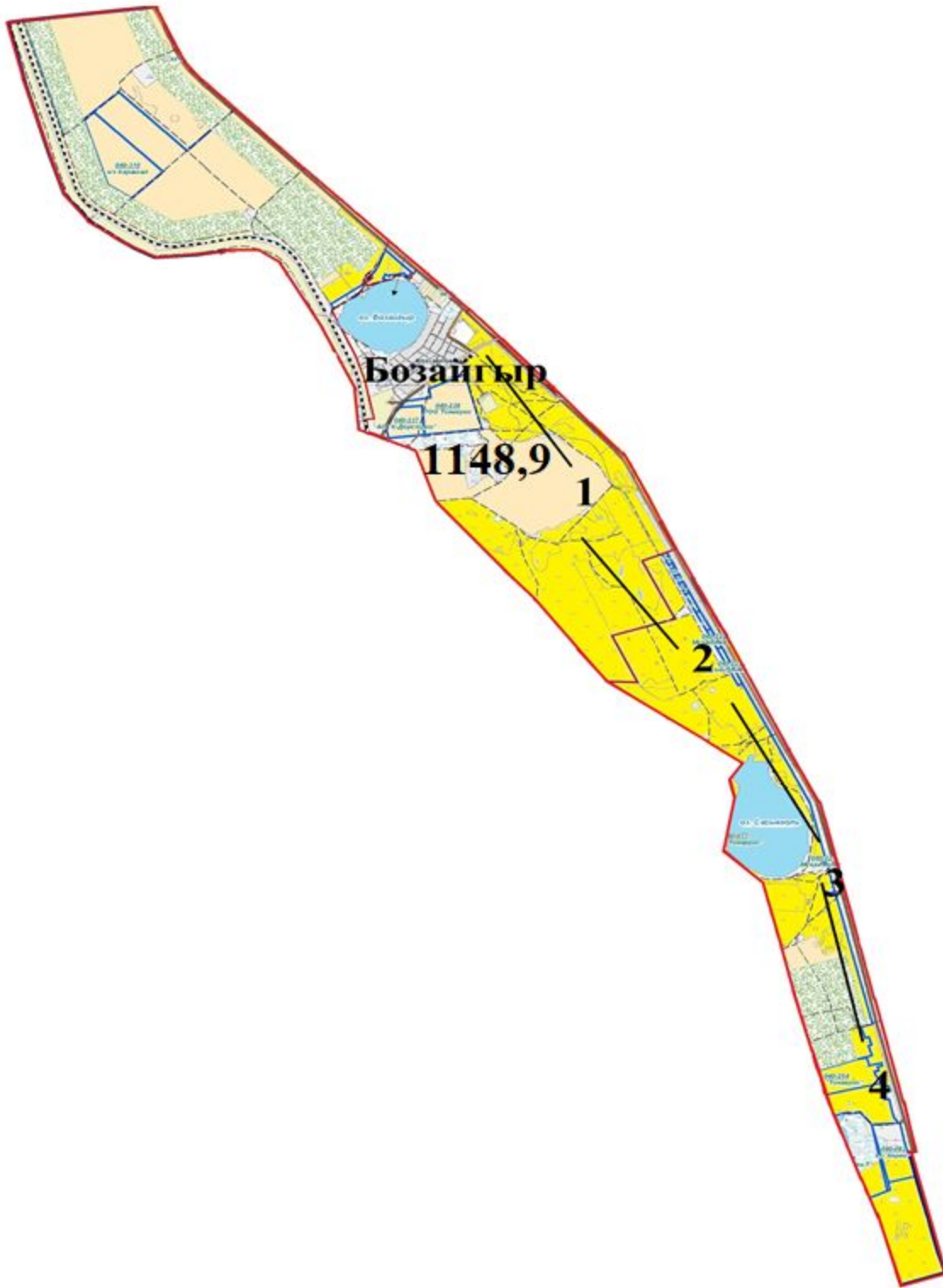
Шортанды ауданының Жолымбет кенті



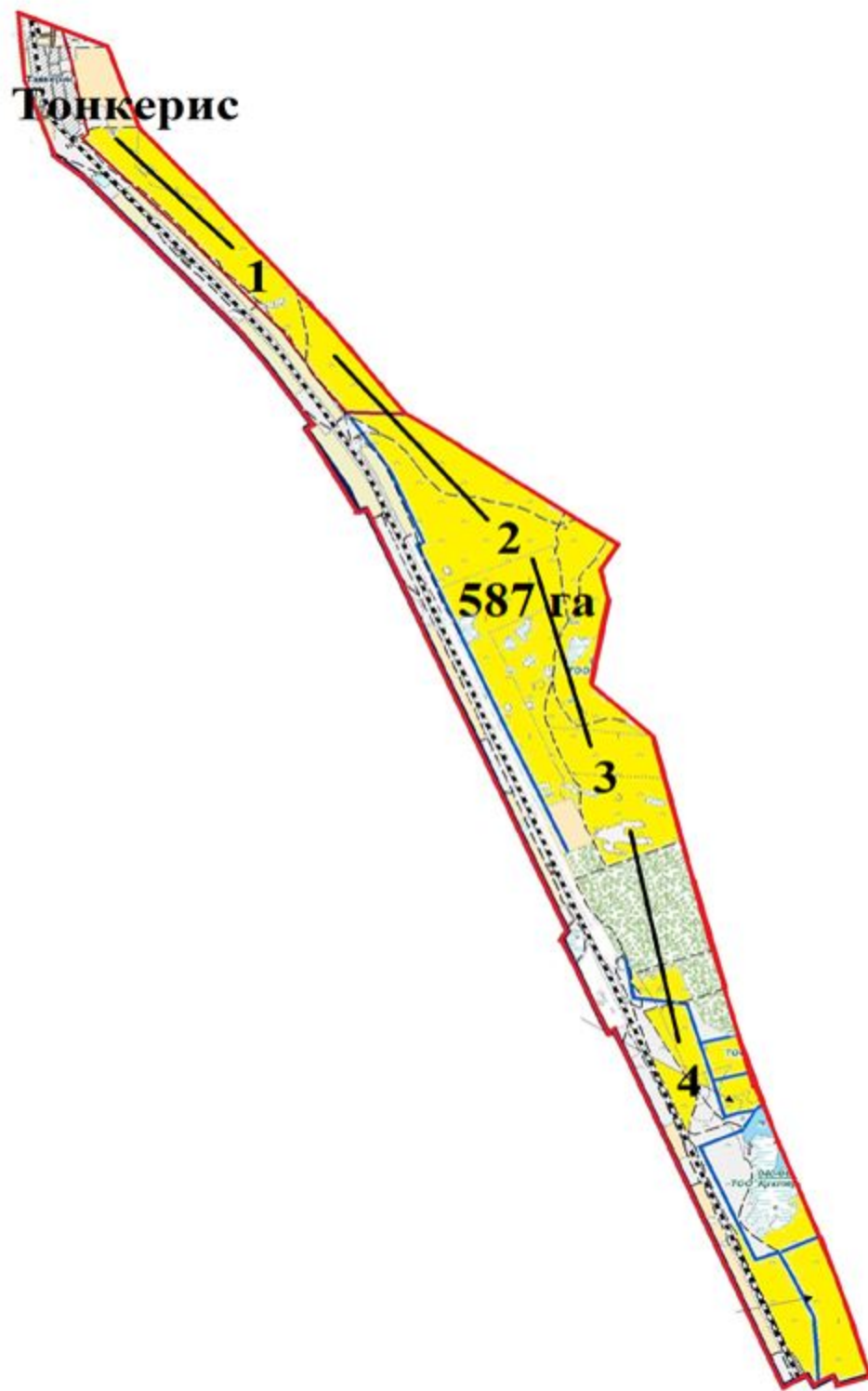
Шортанды ауданының Шортанды кенті



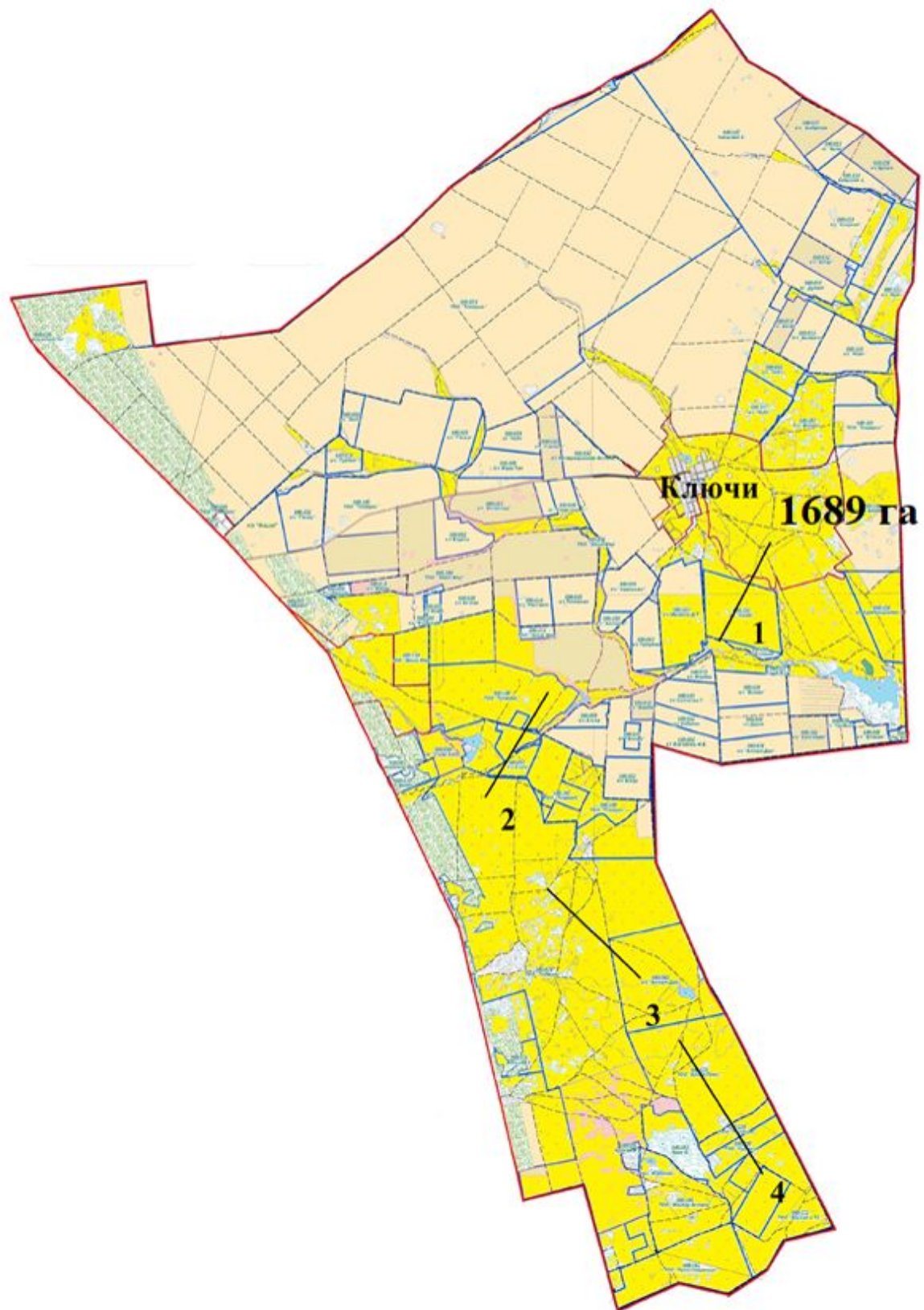
Шортанды ауданының Бозайғыр ауылы



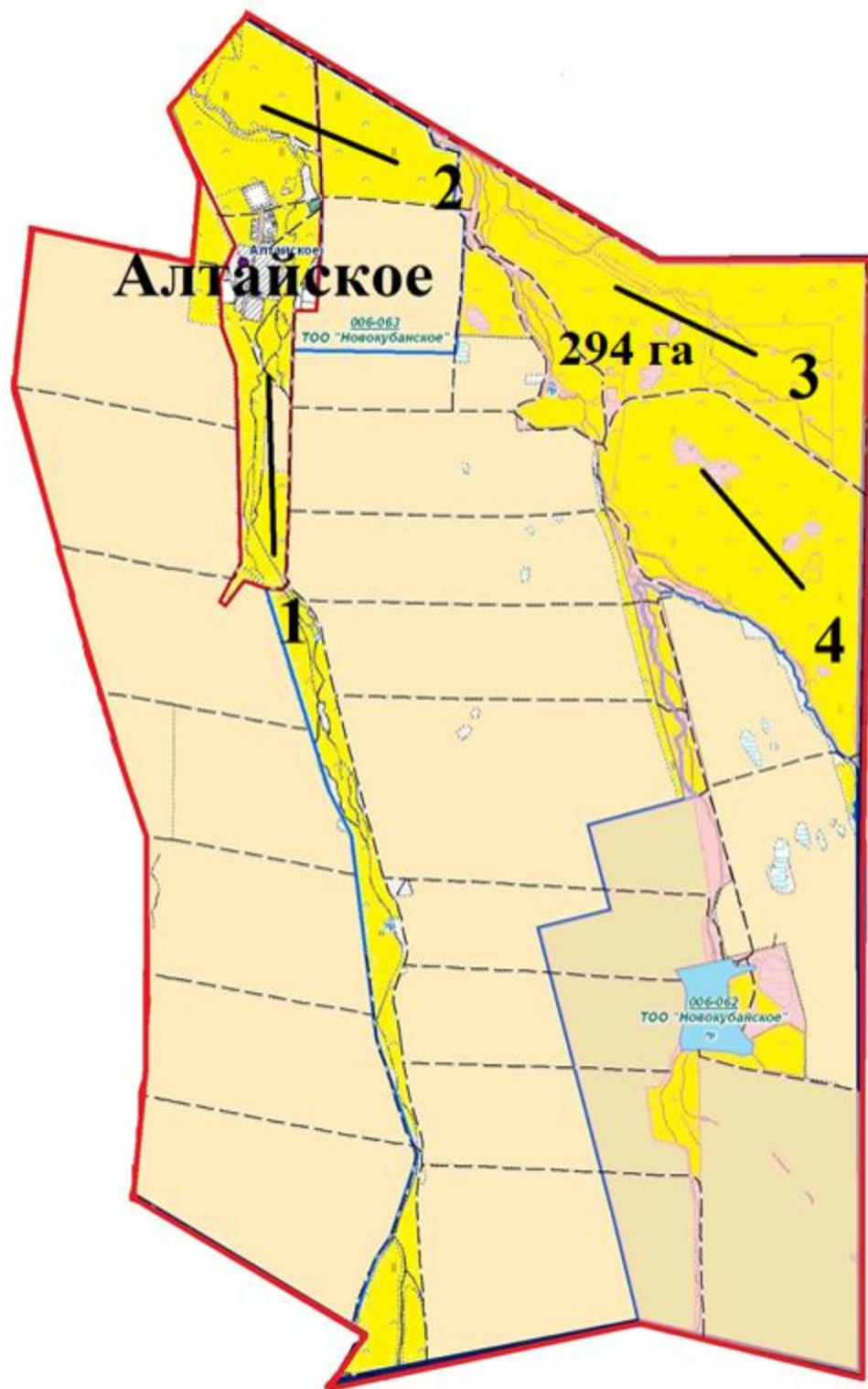
Шортанды ауданының Төңкеріс бекеті



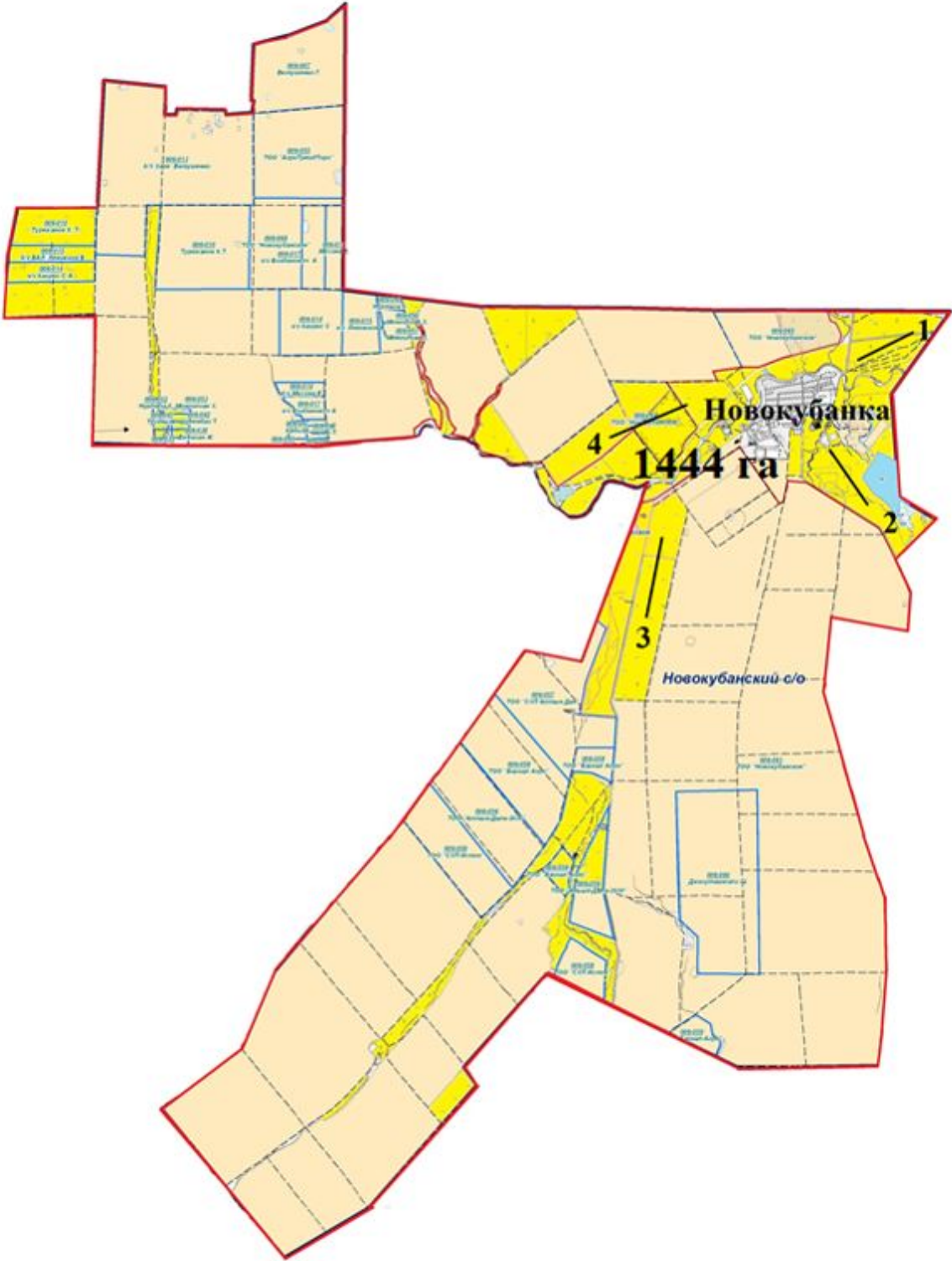
Шортанды ауданының Ключи ауылы



Шортанды ауданының Алтайское ауылы



Шортанды ауданының Новокубанка ауылы



24	Бозайғыр ауылы	1 148,9	437	6,5	2840,5	-1691,6	40,4	
25	Төңкеріс бекеті	587	126	6,5	819	-232	71,7	
26	Ключи ауылы	1 689	487	6,5	3165,5	-1476,5	53,4	
	жиыны	3424,9	1050	6,5	6825	-3400,1	50,2	
Новокубанка ауылдық округі								
27	Новокубанка ауылы	1 444	339	6,5	2203,5	-759,5	65,5	
28	Алтайское ауылы	294	47	6,5	305,5	-11,5	96,2	
	жиыны	1738	386	6,5	2509	-771	69,3	

Ескертпе: Қазақстан Республикасы Жер кодексінің 84-бабы 2-тармағының 4-1) тармақшасына сәйкес сауын сиырларға арналған жайылымдық алқаптардың жетпейтін саны мемлекет мұқтажы үшін сатып алу есебінен қамтамасыз етіледі.