

Әйтеке би ауданы бойынша 2022-2023 жылдары жайылымдарды басқару және оларды пайдалану жөніндегі жоспарын бекіту туралы

Мерзімі біткен

Ақтөбе облысы Әйтеке би аудандық мәслихатының 2022 жылғы 29 наурыздағы № 162 шешімі. Мерзімі өткендіктен қолданыс тоқтатылды

Қазақстан Республикасының "Қазақстан Республикасындағы жергілікті мемлекеттік басқару және өзін-өзі басқару" Заңының 6 бабына, Қазақстан Республикасының Жер кодексінің 15-бабының 1-тармағының 2-1) тармақшасына және Қазақстан Республикасының "Жайылымдар туралы" Заңының 8 бабына сәйкес, Әйтеке би аудандық мәслихаты ШЕШТІ:

1. Бекітілсін:

- 1) осы шешімнің 1-қосымшасына сәйкес, Ақкөл ауылдық округі бойынша жайылымдарды басқару және оларды пайдалану жөніндегі жоспары;
- 2) осы шешімнің 2-қосымшасына сәйкес, Ақтасты ауылдық округі бойынша жайылымдарды басқару және оларды пайдалану жөніндегі жоспары;
- 3) осы шешімнің 3-қосымшасына сәйкес, Аралтоғай ауылдық округі бойынша жайылымдарды басқару және оларды пайдалану жөніндегі жоспары;
- 4) осы шешімнің 4-қосымшасына сәйкес, Тұмабұлақ ауылдық округі бойынша жайылымдарды басқару және оларды пайдалану жөніндегі жоспары;
- 5) осы шешімнің 5-қосымшасына сәйкес, Әйке ауылдық округі бойынша жайылымдарды басқару және оларды пайдалану жөніндегі жоспары;
- 6) осы шешімнің 6-қосымшасына сәйкес, Жабасақ ауылдық округі бойынша жайылымдарды басқару және оларды пайдалану жөніндегі жоспары;
- 7) осы шешімнің 7-қосымшасына сәйкес, Жамбыл ауылдық округі бойынша жайылымдарды басқару және оларды пайдалану жөніндегі жоспары;
- 8) осы шешімнің 8-қосымшасына сәйкес, Темірбек Жүргенов ауылдық округі бойынша жайылымдарды басқару және оларды пайдалану жөніндегі жоспары;
- 9) осы шешімнің 9-қосымшасына сәйкес, Қайрақты ауылдық округі бойынша жайылымдарды басқару және оларды пайдалану жөніндегі жоспары;
- 10) осы шешімнің 10-қосымшасына сәйкес, Қарабұтақ ауылдық округі бойынша жайылымдарды басқару және оларды пайдалану жөніндегі жоспары;
- 11) осы шешімнің 11-қосымшасына сәйкес, Құмқұдық ауылдық округі бойынша жайылымдарды басқару және оларды пайдалану жөніндегі жоспары;
- 12) осы шешімнің 12-қосымшасына сәйкес, Қызылжұлдыз ауылдық округі бойынша жайылымдарды басқару және оларды пайдалану жөніндегі жоспары;

13) осы шешімнің 13-қосымшасына сәйкес, Сарат ауылдық округі бойынша жайылымдарды басқару және оларды пайдалану жөніндегі жоспары;

14) осы шешімнің 14-қосымшасына сәйкес, Сұлукөл ауылдық округі бойынша жайылымдарды басқару және оларды пайдалану жөніндегі жоспары;

15) осы шешімнің 15-қосымшасына сәйкес, Үшқатты ауылдық округі бойынша жайылымдарды басқару және оларды пайдалану жөніндегі жоспары.

2. "Әйтеке би аудандық мәслихатының аппараты" ММ-сі заңнамада белгіленген тәртіппен:

1) осы шешімді Қазақстан Республикасы нормативтік құқықтық актілерінің эталондық бақылау банкінде жариялауды қамтамасыз етсін;

2) осы шешімді ресми жарияланғаннан кейін Әйтеке би ауданы мәслихатының ресми интернет-ресурсында орналастыруды қамтамасыз етсін.

3. Осы шешім оның алғашқы ресми жарияланған күнінен кейін күнтізбелік он күн өткен соң қолданысқа енгізіледі.

*Әйтеке би аудандық
мәслихатының хатшысы*

Е. Тансыкбаев

Әйтеке би аудандық
мәслихатының 2022 жылғы "29"
наурыздағы № 162 шешіміне
1-қосымша

Ақкөл ауылдық округінде жайылымдарды басқару және оларды пайдалану жөніндегі 2022-2023 жылдарға арналған жоспар

Осы Ақкөл ауылдық округінде жайылымдарды басқару және оларды пайдалану жөніндегі 2022-2023 жылдарға арналған жоспар (бұдан әрі - жоспар) Қазақстан Республикасының 2001 жылғы 23 қаңтардағы "Қазақстан Республикасындағы жергілікті мемлекеттік басқару және өзін-өзі басқару туралы", 2017 жылғы 20 ақпандағы "Жайылымдар туралы" Заңдарына, Қазақстан Республикасы Премьер-Министрінің Орынбасары- Қазақстан Республикасының Ауылшаруашылығы министрінің 2017 жылдың 24 сәуірдегі № 173 "Жайылымдарды ұтымды пайдалану қағидаларын бекіту туралы" бұйрығына (Нормативтік құқықтық актілерді мемлекеттік тіркеу тізілімінде № 15090 болып тіркелген), Қазақстан Республикасының Ауыл шаруашылығы министрінің 14 сәуірдегі № 3-3/332 "Жайылымдардың жалпы алаңына жүктеменің рұқсат етілген шекті нормасын бекіту туралы" бұйрығына (Нормативтік құқықтық актілерді мемлекеттік тіркеу тізілімінде № 11064 болып тіркелген) сәйкес әзірленді.

Жоспар жайылымдарды ұтымды пайдалану, азыққа қажеттілікті тұрақты қамтамасыз ету және жайылымдардың тозуын болдырмау мақсатында қабылданады.

Жоспар құрамында:

1) Құқық белгілейтін құжаттар негізінде Ақкөл ауылдық округі аумағында жер санаттары, жер учаскелерінің меншік иелері және жер пайдаланушылар бөлінісінде жайылымдардың орналасу схемасы (картасы) (1-қосымша);

2) жайылым айналымдарының қолайлы схемалары (2-қосымша);

3) жайылымдардың, оның ішінде маусымдық, жайылымдық инфрақұрылым объектілерінің сыртқы және ішкі шекаралары мен алаңдары белгіленген карта (3-қосымша);

4) жайылым пайдаланушылардың су тұтыну нормасына сәйкес жасалған су көздеріне (көлдерге, өзендерге, тоғандарға, апандарға, суару немесе суландыру арналарына, құбырлы немесе шахта құдықтарына) қол жеткізу схемасы (4-қосымша);

5) Ауыл шаруашылығы жануарларын жаю мен жүріп-тұрудың маусымдық бағыттарын белгілейтін жайылымдарды пайдалану жөніндегі күнтізбелік кесте (5-қосымша).

Жоспар жайылымдарды геоботаникалық тексерудің жай-күйі туралы мәліметтерді, ветеринариялық-санитариялық объектілер туралы мәліметтерді, ауыл шаруашылығы жануарларының мал басының саны туралы деректерді, олардың иелерін көрсете отырып қабылданды - және (немесе) заңды тұлғалар ұсынған өзге де деректер туралы мәліметтерді, ауыл шаруашылығы жануарларының түрлері мен жыныстық-жас топтары бойынша қалыптастырылған табындардың, отарлардың, табындардың саны туралы деректерді, шалғайдағы жайылымдарда жаю үшін ауыл шаруашылығы жануарларының мал басын қалыптастыру туралы мәліметтерді, мәдени және аридті жайылымдарда ауыл шаруашылығы жануарларын жаю ерекшеліктері туралы мәліметтерді, малды айдауға арналған сервитуттар туралы мәліметтерді және мемлекеттік органдар, жеке және (немесе) заңды тұлғалар берген.

Әкімшілік-аумақтық бөлініс бойынша Ақкөл ауылдық округінде 1 ауылдық елді мекен бар.

Ақкөл ауылдық округінің жалпы көлемі 180005 гектар, оның ішінде жайылым жерлері –171431 га, 0 га басқа алқаптар.

Жер санаттары бойынша:

ауыл шаруашылығы мақсатындағы жерлер – 64723 гектар;

елді мекендердің жері – 28350 гектар;

өнеркәсіп жерлері –1608 гектар;

қордағы жерлер–85324 гектар.

Табиғи жағдайлар бойынша Ақкөл ауылдық округі аумағы агроклиматтық көрсеткіш бойынша құрғақ далалық зонаға жатады, қатал ұзақ қыста, қысқа қалыпты ыстық жазда, қыстың және жаз температураларының күрт қарама-қайшылықтарымен, жылдық жауын-шашынның аз мөлшерімен, құрғақшылықпен сипатталады.

Топырағы ашық қызыл қоңыр, аз гумусты.

2022 жылдың 1 қаңтарына Ақкөл ауылында (халықтың жеке ауласы) ірі қара 1286 бас, оның ішінде аналық мал басы 670 бас, 2400 бас ұсақ мал, 240 бас жылқы бар. Оның ішінде:

Жайылым көлемі 27270 гектар.

Ақкөл ауылдық округінің шаруа қожалықтарындағы мал басы: ірі қара 1422 бас, ұсақ қара 1733 бас, 933 бас жылқы.

Шаруа қожалықтарының жайылым алаңы 47100 гектарды құрайды.

Ақкөл ауылдық округі бойынша ауылшаруашылығы малдарын қамтамасыз ету үшін барлығы 144161 гектар жайылымдық жерлер бар. Елді мекен шегінде 27270 гектар жайылым бар.

Ақкөл ауылдық округінде мал айдауға арналған сервитуттар орнатылмаған.

Жоғарыда баяндалғанның негізінде, Қазақстан Республикасының "Жайылымдар туралы" Заңының 15 бабына сәйкес жергілікті халықтың мұқтаждығы үшін (Ақкөл а.) ауылшаруашылығы жануарларының аналық (сауын) мал басын ұстау бойынша 5360 га көлемінде, жүктеме нормасы 10 га/бас болғанда қажеттілік туындап отырған жоқ.

Жергілікті халықтың басқа ауылшаруашылығы малдарын жаю бойынша жайылымдық жерлердің қажеттілігі туындап отырған жоқ, ІҚМ басына жүктеме нормасы 10 га/бас болғанда., ұсақ мал – 2 га/бас., жылқы – 12 га/бас.

Қажеттілік:

ІҚМ үшін-1286 бас. * 0,8 га/бас* 10 га =10288 га;

ұсақ мал үшін-2400 бас. * 0,1 га/бас * 2 га =480 га;

жылқы үшін-240 бас. * 1,0 га/бас * 12 га = 2880 га;

10288 га + 480 га + 2880 га =13648 га.

Ақкөл ауылдық округінде
жайылымдарды басқару және
оларды пайдалану жөніндегі
2022-2023 жылдарға арналған
жоспарға 1 – қосымша

Ақкөл ауылдық округінің аумағында құқық белгілейтін құжаттар негізінде жер санаттары, жер учаскелерінің меншік иелері және жер пайдаланушылар бөлінісінде жайылымдардың орналасу схемасы (картасы)

3	"Әкежан ауылы" ШҚ	2097				0,8	0,1	1,0
4	"Ақзинет" ШҚ	3481	168	594	49	0,8	0,1	1,0
5	"Алаша" ШҚ	917	51		1	0,8	0,1	1,0
6	"Аманкул" ШҚ	1028	15			0,8	0,1	1,0
7	"Асель" ШҚ	1498	83		2	0,8	0,1	1,0
8	"Асылхан" ШҚ	1443	41	8	3	0,8	0,1	1,0
9	"Байдалы" ШҚ	992	9			0,8	0,1	1,0
10	"Батыр" ШҚ	599				0,8	0,1	1,0
11	"Болай" ШҚ	1997	162		45	0,8	0,1	1,0
12	"Ерлан" ШҚ	800	9	19	1	0,8	0,1	1,0
13	"Жайсаң" ШҚ	3457	143		11	0,8	0,1	1,0
14	" Жалгасбай " ШҚ	998	19		27	0,8	0,1	1,0
15	"Жанабай" ШҚ	600	54	308		0,8	0,1	1,0
16	"Қазыби" ШҚ	1529	56		1	0,8	0,1	1,0
17	" Қайрат-Аг ро" ШҚ	3361				0,8	0,1	1,0
18	" Қаракесек " ШҚ	1499	7			0,8	0,1	1,0
19	"Қонысбай" " ШҚ	8494	376		750	0,8	0,1	1,0
20	"Нұр" ШҚ	1498	25			0,8	0,1	1,0
21	" Нуржигит " ШҚ	1996	7			0,8	0,1	1,0
22	"Тұякбай" ШҚ	998	26			0,8	0,1	1,0
23	"Темірбек" ШҚ	1243	92		42	0,8	0,1	1,0
24	"Шахан" ШҚ	1990	79	748	1	0,8	0,1	1,0

25	"АГКОЛ RANCH" ЖШС	11753				0,8	0,1	1,0
26	"Берик-АБ " ЖШС	5323				0,8	0,1	1,0
Барлығы:		64176	1422	1733	933			

кестенің жалғасы

Ібас малға жүктеме нормасы (га) ҚРС 10/ МРС 2/ жылқы 12	Жайылымдардың қажеттілігі, (га)					Артық жайы-лымдар, (га)
	ІҚМ	ҰҚМ	жылқы	түйе	жиыны(га)	
10/2/12	-	-	-	-	-	
10/2/12	-	11,2				
10/2/12						
10/2/12	1344	118,8	588		2050,8	
10/2/12	408		12		420	
10/2/12	120				120	
10/2/12	664		24		688	
10/2/12	328	1,6	36		365,6	
10/2/12	72				72	
10/2/12					0	
10/2/12	1296		540		1836	
10/2/12	72	3,8	12		87,8	
10/2/12	1144		132		1276	
10/2/12	152		324		476	
10/2/12	432	61,6			493,6	
10/2/12	448		12		460	
10/2/12					0	
10/2/12	56				56	
10/2/12	3008		9000		12008	
10/2/12	200				200	
10/2/12	56				56	
10/2/12	208				208	
10/2/12	736		504		1240	
10/2/12	632	149,6	12		793,6	
10/2/12						
10/2/12						
	11376	346,6	11196		22907,4	

Ақкөл ауылдық округі бойынша елді мекендер бөлінісінде ІҚМ аналық (сауын)мал басын орналастыру үшін жайылымдарды бөлу жөніндегі мәліметтер

№	Елді мекені	Жайылым алаңы, (га)	Сауын сиырлардың болуы (бас)	Шартты мал басы нормасы, (га)	1 бас малға жүктеме нормасы (га)
1	Ақкөл а.	27270	670	0,8	10
	Барлығы	27270	670		

кестенің жалғасы

Жайылымдардың қажеттілігі, (га)	Жайылымдармен қамтамасыз етілмеген (га)	Қажеттіліктің қамтамасыз етілуі, %	Артықшылық, (га)
5360			+21910
5360			+21910

Ақкөл ауылдық округі бойынша жер учаскелерінің меншік иелері бөлігінде ауыл шаруашылығы малдарының басын орналастыру үшін жайылымдарды қайта бөлу жөніндегі мәліметтер

№ 3 кесте

№	Елді мекен	Малдың болуы түрлері бойынша (бас)			Шартты мал басы нормасы, (га)		
		ІҚМ	ҰҚМ	Жылқы	ІҚМ	ҰҚМ	Жылқы
1	Ақкөл а.	1286	2400	240	0,8	0,1	1,0
	Барлығы	1286	2400	240			

кестенің жалғасы

1 бас малға жүктеме нормасы (га)			Жайылымдардың қажеттілігі, (га)				Жайылымдарды бөлу	Қажеттіліктің қамтамасыз етілуі, %
ІҚМ	ҰҚМ	Жылқы	ІҚМ	ҰҚМ	Жылқы	Қорытынды (га)		
10	2	12	10288	480	2880	13648		
			10288	480	2880	13648		

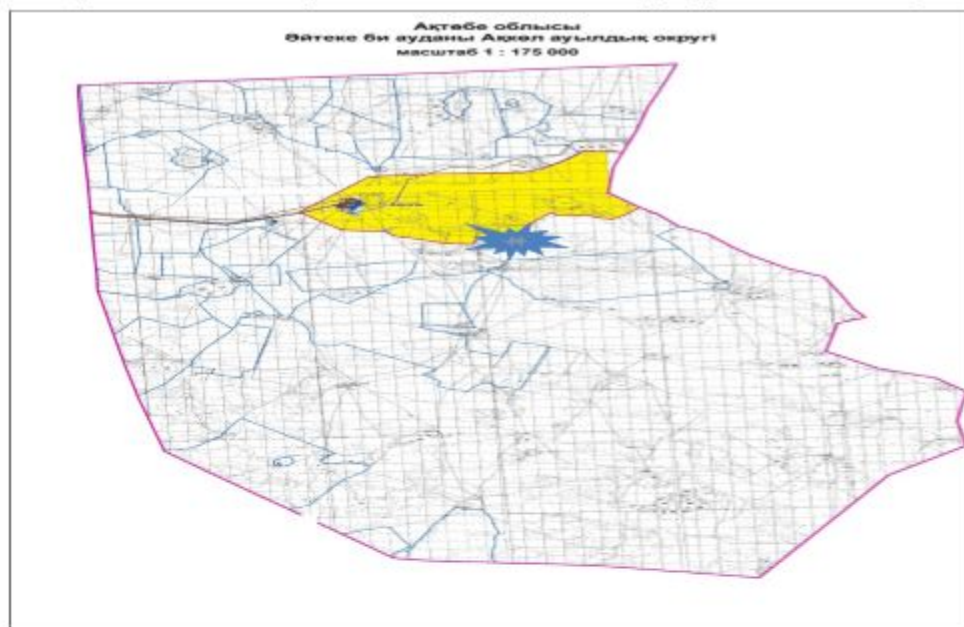
Ақкөл ауылдық округінде жайылымдарды басқару және оларды пайдалану жөніндегі 2022-2023 жылдарға арналған жоспарға 2 – қосымша

Жайылым айналымдарының қолайлы схемалары Ақкөл ауылдық округі үшін қолайлы жайылым айналымдарының схемасы

Жылдар	Қоршау 1	Қоршау 2	Қоршау 3	Қоршау 4
2022-2023	демалушы қоршау	көктемгі-жазғы маусым 1	жазғы маусым 2	күзгі маусым 3

Ақкөл ауылдық округінде жайылымдарды басқару және оларды пайдалану жөніндегі 2022-2023 жылдарға арналған жоспарға 3 – қосымша

Жайылымдардың сыртқы және ішкі шекаралары мен алаңдары көрсетілген карта, оның ішінде маусымдық, жайылымдық инфрақұрылым объектілері



Шартты белгілер:



Ауылдық округтің шекарасы



Рәсімделген жер учаскелері



Елді мекендердің жерлері



Желілік объектілер



жайылымдардың, соның ішінде
маусымдық жайылымдардың сыртқы
және ішкі шекараларымен алаңдары,
жайылымдық инфрақұрылым объектілері

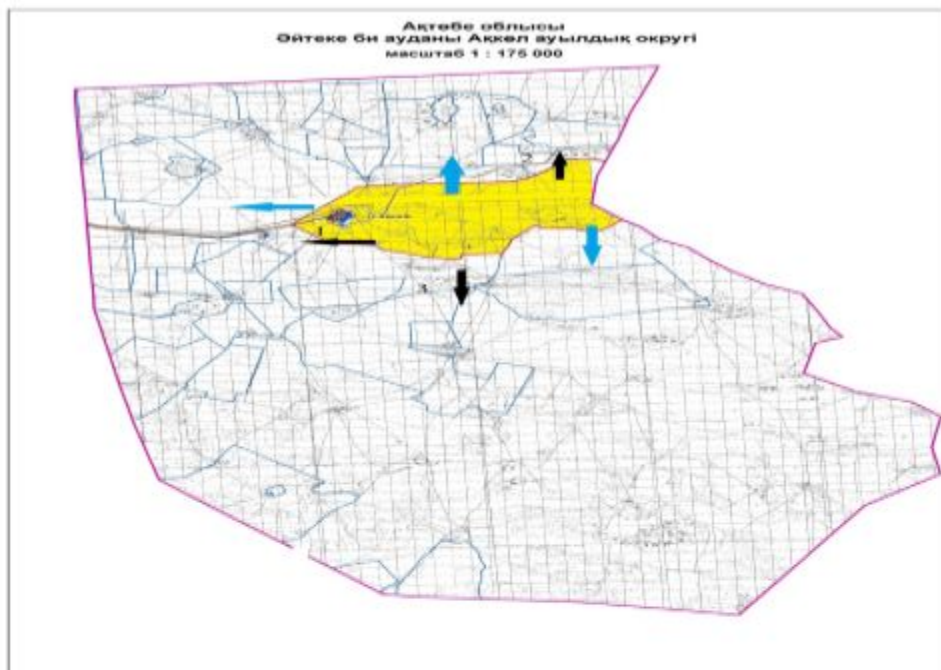
Ақкөл ауылдық округінде
жайылымдарды басқару және
оларды пайдалану жөніндегі
2022-2023 жылдарға арналған
жоспарға 4 – қосымша

Жайылым пайдаланушылардың су тұтыну нормасына сәйкес жасалған су көздеріне (көлдерге, өзендерге, тоғандарға, апандарға, суару немесе суландыру арналарына, құбырлы немесе шахта құдықтарына) қол жеткізу схемасы

Ескерту. 4 қосымшаға өзгерістер енгізілді - Ақтөбе облысы Әйтеке би аудандық мәслихатының 16.11.2022 № 262 шешімімен (алғашқы ресми жарияланған күнінен кейін күнтізбелік он күн өткен соң қолданысқа енгізіледі).

Бір ауыл шаруашылығы жануарына су тұтынудың орташа тәуліктік нормасы Қазақстан Республикасы Премьер-Министрінің орынбасары – Қазақстан Республикасының Ауыл шаруашылығы министрінің 2016 жылғы 30 желтоқсандағы № 545 бұйрығымен бекітілген "Су тұтынудың және су бұрудың үлестік нормаларын әзірлеу жөніндегі әдістемеге" сәйкес (Нормативтік құқықтық актілерді мемлекеттік тіркеу тізілімінде № 14827 болып тіркелген) анықталады.

Ақкөл ауылдық округі аумағында суару немесе суландыру каналдары жоқ.



Шартты белгілер:

	Селолық округтің шекарасы		Жайылымдық айналымдары №
	Рәсімделген жер учаскелері		<u>Ауылшаруашылығы</u> жануарларын жаю және жылжытудың маусымдық маршруттары
	Елді мекендердің жерлері		Жайылым пайдаланушылардың қол жеткізу маршруты
	Желілік объектілер		

Ақкөл ауылдық округінде
жайылымдарды басқару және
оларды пайдалану жөніндегі
2022-2023 жылдарға арналған
жоспарға 5-қосымша

Ауыл шаруашылығы жануарларын жаю мен қозғалудың маусымдық бағыттарын белгілейтін жайылымдарды пайдалану жөніндегі

күнтізбелік кесте

№	Ауылдық округ атауы	2022-2023 жылғы қоршаулар саны			
		1	2	3	4
1	Ақкөл	КЖМ	ЖМ	ДҚ	ЖКМ

Ескерту: аббревиатуралардың толық жазылуы:

КЖМ –көктемгі-жазғы маусым;

ЖКМ – жазғы-күзгі маусым;

ЖМ – жазғы маусым;

ДҚ – демалушы қоршау

Әйтеке би аудандық
мәслихатының 2022 жылғы "29"
наурыздағы № 162 шешіміне
2-қосымша

Ақтасты ауылдық округінде жайылымдарды басқару және оларды пайдалану жөніндегі 2022-2023 жылдарға арналған жоспар

Осы Ақтасты ауылдық округінде жайылымдарды басқару және оларды пайдалану жөніндегі 2022-2023 жылдарға арналған жоспар (бұдан әрі - жоспар) Қазақстан Республикасының 2001 жылғы 23 қаңтардағы "Қазақстан Республикасындағы жергілікті мемлекеттік басқару және өзін-өзі басқару туралы", 2017 жылғы 20 ақпандағы "Жайылымдар туралы" Заңдарына, Қазақстан Республикасы Премьер-Министрінің Орынбасары- Қазақстан Республикасының Ауылшаруашылығы министрінің 2017 жылдың 24 сәуірдегі № 173 "Жайылымдарды ұтымды пайдалану қағидаларын бекіту туралы" бұйрығына (Нормативті құқықтық актілерді мемлекеттік тіркеу тізілімінде № 15090 болып тіркелген), Қазақстан Республикасының Ауыл шаруашылығы министрінің 14 сәуірдегі № 3-3/332 "Жайылымдардың жалпы алаңына жүктеменің рұқсат етілген шекті нормасын бекіту туралы" бұйрығына (Нормативтік құқықтық актілерді мемлекеттік тіркеу тізілімінде № 11064 болып тіркелген) сәйкес әзірленді.

Жоспар жайылымдарды ұтымды пайдалану, азыққа қажеттілікті тұрақты қамтамасыз ету және жайылымдардың тозуын болдырмау мақсатында қабылданады.

Жоспар құрамында:

1) Құқық белгілейтін құжаттар негізінде Ақтасты ауылдық округі аумағында жер санаттары, жер учаскелерінің меншік иелері және жер пайдаланушылар бөлінісінде жайылымдардың орналасу схемасы (картасы) (1-қосымша);

2) жайылым айналымдарының қолайлы схемалары (2-қосымша);

3) жайылымдардың, оның ішінде маусымдық, жайылымдық инфрақұрылым объектілерінің сыртқы және ішкі шекаралары мен алаңдары белгіленген карта (3-қосымша);

4) жайылым пайдаланушылардың су тұтыну нормасына сәйкес жасалған су көздеріне (көлдерге, өзендерге, тоғандарға, апандарға, суару немесе суландыру арналарына, құбырлы немесе шахта құдықтарына) қол жеткізу схемасы (4-қосымша);

5) Ауыл шаруашылығы жануарларын жаю мен жүріп-тұрудың маусымдық бағыттарын белгілейтін жайылымдарды пайдалану жөніндегі күнтізбелік кесте (5-қосымша).

Жоспар жайылымдарды геоботаникалық тексерудің жай-күйі туралы мәліметтерді, ветеринариялық-санитариялық объектілер туралы мәліметтерді, ауыл шаруашылығы жануарларының мал басының саны туралы деректерді, олардың иелерін көрсете отырып қабылданды - және (немесе) заңды тұлғалар ұсынған өзге де деректер туралы мәліметтерді, ауыл шаруашылығы жануарларының түрлері мен жыныстық-жас топтары бойынша қалыптастырылған табындардың, отарлардың, табындардың саны туралы деректерді, шалғайдағы жайылымдарда жаю үшін ауыл шаруашылығы жануарларының мал басын қалыптастыру туралы мәліметтерді, мәдени және аридті жайылымдарда ауыл шаруашылығы жануарларын жаю ерекшеліктері туралы мәліметтерді, малды айдауға арналған сервитуттар туралы мәліметтерді және мемлекеттік органдар, жеке және (немесе) заңды тұлғалар берген.

Әкімшілік-аумақтық бөлініс бойынша Ақтасты ауылдық округінде 2 ауылдық елді мекен бар.

Ақтасты ауылдық округі аумағының жалпы көлемі 402162 гектар, оның ішінде жайылым жерлері –377391 гектар.

Жер санаттары бойынша:

ауыл шаруашылығы мақсатындағы жерлер –98986 гектар;

елді мекендердің жері – 50086 гектар;

өнеркәсіп жерлері – 2412 гектар;

қордағы жерлер-250678 гектар.

Табиғи жағдайлар бойынша Ақтасты ауылдық округінің аумағы агроклиматтық көрсеткіш бойынша құрғақ далалық зонаға жатады, катал ұзақ қыста, қысқа қалыпты ыстық жазда, қыстың және жаз температураларының күрт қарама-қайшылықтарымен, жылдық жауын-шашынның аз мөлшерімен, құрғақшылықпен сипатталады.

Топырағы ашық қызыл қоңыр, аз гумусты.

2022 жылдың 1 қаңтарына Ақтасты ауылдық округінде (халықтың жеке ауласы) ірі қара 1098 бас, оның ішінде аналық мал басы 586 бас, 2199 бас ұсақ мал, 410 бас жылқы бар. Оның ішінде:

Ақтасты ауылында:

ірі қара мал 499 бас, оның ішінде аналық мал 268 бас, ұсақ мал 953 бас, жылқы 178 бас. Жайылым көлемі 23758 гектар.

Толыбай ауылында:

ірі қара мал 599 бас, оның ішінде аналық мал 318 бас, ұсақ мал 1246 бас, жылқы 232 бас. Жайылым көлемі 25611 гектар.

Ақтасты ауылдық округінің ЖШС, АҚ, шаруа қожалықтарындағы мал басы: ірі қара 1317 бас, ұсақ қара 419 бас, 1355 бас жылқы.

Шаруа қожалықтарының жайылым алаңы 36494 гектарды құрайды.

Ақтасты ауылдық округі бойынша ауылшаруашылығы малдарын қамтамасыз ету үшін барлығы 328022 гектар жайылымдық жерлер бар. Елді мекен шегінде 49369 гектар жайылым бар.

Ақтасты ауылдық округінде мал айдауға арналған сервитуттар орнатылмаған.

Жоғарыда баяндалғанның негізінде, Қазақстан Республикасының "Жайылымдар туралы" Заңының 15 бабына сәйкес жергілікті халықтың мұқтаждығы үшін (Ақтасты а. , Толыбай а.) ауылшаруашылығы жануарларының аналық (сауын) мал басын ұстау бойынша- 4688 га көлемінде, жүктеме нормасы 10 га/бас болғанда қажеттілік туындап отырған жоқ.

Жергілікті халықтың басқа ауылшаруашылығы малдарын жаю бойынша жайылымдық жерлердің қажеттілігі жоқ, ІҚМ басына жүктеме нормасы 10 га/бас болғанда, ұсақ мал – 2 га/бас., жылқы –12 га/бас.

Қажеттілік:

ІҚМ үшін-1098 бас. * 0,8 га * 10 га = 8784 га;

ұсақ мал үшін-2199 бас * 0,1 га * 2 га =439,8 га;

жылқы үшін-410 бас * 1,0 га * 12 га = 4920 га;

8784 га + 439,8 га + 4920 га = 14143,8 га.

Ақтасты ауылдық округінде
жайылымдарды басқару
және оларды пайдалану
жөніндегі 2022-2023 жылдарға
арналған жоспарға 1 – қосымша

Ақтасты ауылдық округінің аумағында құқық белгілейтін құжаттар негізінде жер санаттары , жер учаскелерінің меншік иелері және жер пайдаланушылар бөлінісінде жайылымдардың орналасу схемасы (картасы)

4	"Арыстан" ШҚ	1198				0,8	0,1	1,0
5	"Асхат" ШҚ	200				0,8	0,1	1,0
6	"Бейбит" ШҚ	1000	20	29	86	0,8	0,1	1,0
7	"Боранбай" ШҚ	300				0,8	0,1	1,0
8	"Данияр" ШҚ	2193				0,8	0,1	1,0
9	"Диас" ШҚ	499				0,8	0,1	1,0
10	"Досай" ШҚ	1498	42	60	10	0,8	0,1	1,0
11	"Ернар" ШҚ	1998	26	130	1	0,8	0,1	1,0
12	"Ильяс" ШҚ	1847				0,8	0,1	1,0
13	"Максат" ШҚ	2991	211			0,8	0,1	1,0
14	"Мирас" ШҚ	2799	50			0,8	0,1	1,0
15	"Сауле" ШҚ	169	5	24	6	0,8	0,1	1,0
16	"Толы дән" ШҚ	2990	123	76	28	0,8	0,1	1,0
17	"Бейбарыс- Компани" ЖШС	39532				0,8	0,1	1,0
18	"Лан-Агро" ЖШС	2				0,8	0,1	1,0
19	АӨК Али	6823	205			0,8	0,1	1,0
20	"Томирис" АӨК	490	119		795	0,8	0,1	1,0
Барлығы:		83341	1317	419	1355			

кестенің жалғасы

1бас малға жүктеме нормасы (га)			Жайылымдардың қажеттілігі, (га)					Артық жайылымдар, (га)
ІҚМ	ҰҚМ	Жылқы	ІҚМ	ҰҚМ	жылқы	түйе	жиыны(га)	
10	2	12	2904	0	1704		4608	
10	2	12	544	20	2076		2640	
10	2	12	0	0	0		0	
10	2	12	680	0	1368		2048	
10	2	12	0	0	0		0	
10	2	12	0	0	0		0	

10	2	12	160	5,8	1032		1197,8	
10	2	12	0	0	0		0	
10	2	12	0	0	0		0	
10	2	12	0	0	0		0	
10	2	12	336	12	120		468	
10	2	12	208	26	12		246	
10	2	12	0	0	0		0	
10	2	12	1688	0	0		1688	
10	2	12	400	0	0		400	
10	2	12	40	4,8	72		116,8	
10	2	12	984	15,2	336		1335,2	
10	2	12	0	0	0		0	
10	2	12	1640	0	0		1640	
10	2	12	0	0	0		0	
			10536	83,8	16260		26879,8	

Ақтасты ауылдық округі бойынша елді мекендер бөлінісінде ІҚМ аналық (сауын) мал басын орналастыру үшін жайылымдарды бөлу жөніндегі мәліметтер

№ 2 кесте

№	Елді мекені	Жайылым алаңы, (га)	Сауын сиырлардың болуы (бас)	Шартты мал басы нормасы, (га)
1	Ақтасты а.	23758	268	0,8
2	Толыбай а.	25611	318	0,8
	Барлығы	49369	586	

кестенің жалғасы

1 бас малға жүктеме нормасы (га)	Жайылымдардың қажеттілігі, (га)	Жайылымдармен қамтамасыз етілмеген (га)	Қажеттіліктің қамтамасыз етілуі, %	Артықшылық, (га)
10	2144			+21614
10	2544			+23067
	4688			+44681

Ақтасты ауылдық округі бойынша жер учаскелерінің меншік иелері бөлігінде ауыл шаруашылығы малдарының басын орналастыру үшін жайылымдарды қайта бөлу жөніндегі мәліметтер

№ 3 кесте

№	Елді мекен	Малдың болуы түрлері бойынша (бас)			Шартты мал басы нормасы, (га)		
		ІҚМ	ҰҚМ	Жылқы	ІҚМ	ҰҚМ	Жылқы
1	Ақтасты а.о	499	953	178	0,8	0,1	1,0
2	Толыбай а.о	599	1246	232	0,8	0,1	1,0
	Барлығы	1098	2199	410			

кестенің жалғасы

І бас малға жүктеме нормасы (га)			Жайылымдардың қажеттілігі, (га)				Жайылымдарды бөлу	Қажеттіліктің қамтамасыз етілуі, %
ІҚМ	ҰҚМ	Жылқы	ІҚМ	ҰҚМ	Жылқы	Қорытынды (га)		
10	2	12	3992	190,6	2136	6318,6		
10	2	12	4792	249,2	2784	7825,2		
			8784	439,8	4920	14143,8		

Ақтасты ауылдық округінде жайылымдарды басқару және оларды пайдалану жөніндегі 2022-2023 жылдарға арналған жоспарға 2 – қосымша

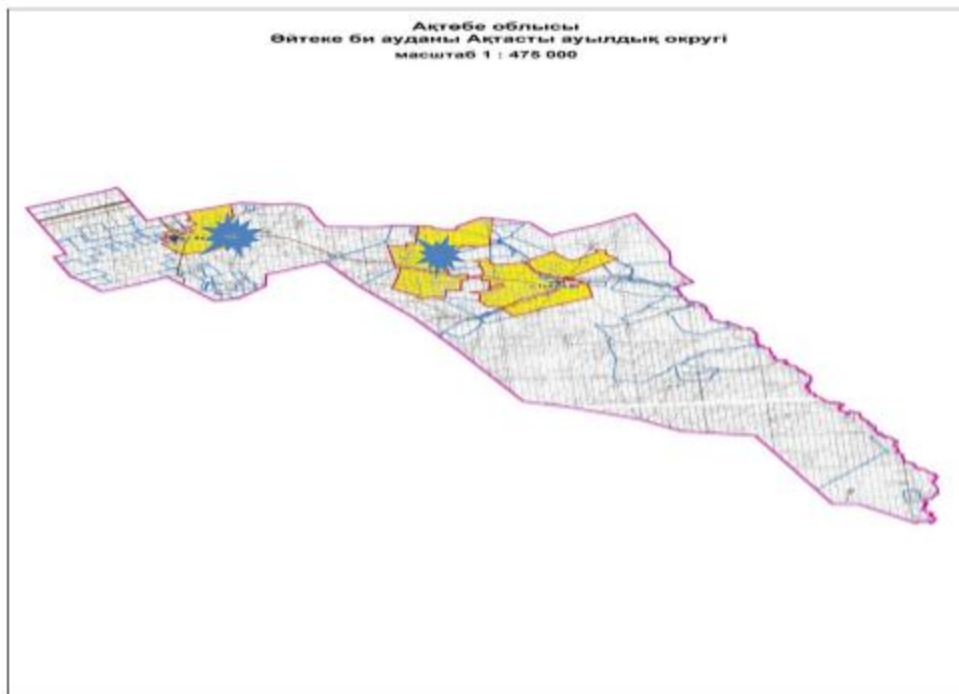
Жайылым айналымдарының қолайлы схемалары

Ақтасты ауылдық округі үшін қолайлы жайылым айналымдарының схемасы


Жылдар	Қоршау 1	Қоршау 2	Қоршау 3	Қоршау 4
2022-2023	демалушы қоршау	көктемгі-жазғы маусым 1	жазғы маусым 2	күзгі маусым 3

Ақтасты ауылдық округінде жайылымдарды басқару және оларды пайдалану жөніндегі 2022-2023 жылдарға арналған жоспарға 3 – қосымша

Жайылымдардың сыртқы және ішкі шекаралары мен алаңдары көрсетілген карта, оның ішінде маусымдық, жайылымдық инфрақұрылым объектілері



Шартты белгілер:

-  Ауылдық округтің шекарасы
-  Рәсімделген жер учаскелері
-  Елді мекендердің жерлері
-  Желілік объектілер
-  жайылымдардың, соның ішінде маусымдық жайылымдардың сыртқы және ішкі шекараларымен алаңдары, жайылымдық инфрақұрылым объектілері

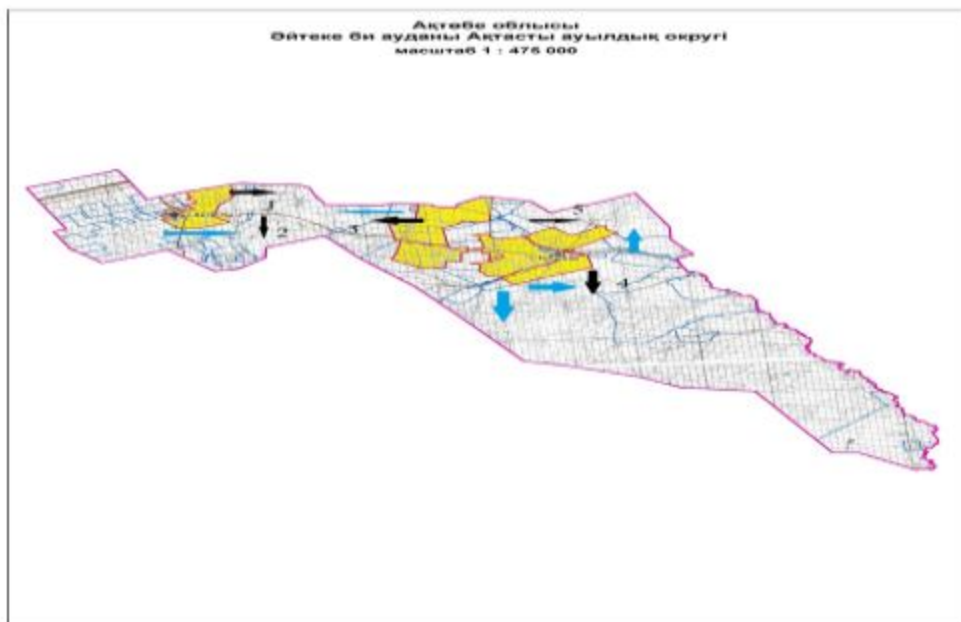
Ақтасты ауылдық округінде
жайылымдарды басқару
және оларды пайдалану
жөніндегі 2022-2023 жылдарға
арналған жоспарға 4 – қосымша

Жайылым пайдаланушылардың су тұтыну нормасына сәйкес жасалған су көздеріне (көлдерге, өзендерге, тоғандарға, апандарға, суару немесе суландыру арналарына, құбырлы немесе шахта құдықтарына) қол жеткізу схемасы







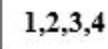
Ескерту. 4 қосымшаға өзгерістер енгізілді - Ақтөбе облысы Әйтеке би аудандық мәслихатының 16.11.2022 № 262 шешімімен (алғашқы ресми жарияланған күнінен кейін күнтізбелік он күн өткен соң қолданысқа енгізіледі).

Бір ауыл шаруашылығы жануарына су тұтынудың орташа тәуліктік нормасы Қазақстан Республикасы Премьер-Министрінің орынбасары – Қазақстан Республикасының Ауыл шаруашылығы министрінің 2016 жылғы 30 желтоқсандағы № 545 бұйрығымен бекітілген "Су тұтынудың және су бұрудың үлестік нормаларын әзірлеу жөніндегі әдістемеге" сәйкес (Нормативтік құқықтық актілерді мемлекеттік тіркеу тізілімінде № 14827 болып тіркелген) анықталады.

Ақтасты ауылдық округінің аумағында суару немесе суландыру каналдары жоқ.



Шартты белгілер:

	Селолық округтің шекарасы		Ауылшаруашылығы жануарларын жаю және жылжытудың маусымдық маршруттары
	Рәсімделген жер учаскелері		
	Елді мекендердің жерлері		Жайылым пайдаланушылардың қол жеткізу маршруты
	Желілік объектілер		
	Жайылымдық айналымдары №		

Ақтасты ауылдық округінде жайылымдарды басқару және оларды пайдалану жөніндегі 2022-2023 жылдарға арналған жоспарға 5-қосымша

Ауыл шаруашылығы жануарларын жаю мен қозғалудың маусымдық бағыттарын белгілейтін жайылымдарды пайдалану жөніндегі күнтізбелік кесте

		2022-2023 жылғы қоршаулар саны		
--	--	--------------------------------	--	--

№	Ауылдық округ атауы	1	2	3	4
1	Ақтасты	КЖМ	ЖМ	ДҚ	ЖКМ

Ескерту: аббревиатуралардың толық жазылуы:

КЖМ –көктемгі-жазғы маусым;

ЖКМ – жазғы-күзгі маусым;

ЖМ – жазғы маусым;

ДҚ – демалушы қоршау

Әйтеке би аудандық
мәслихатының 2022 жылғы "29"
наурыздағы № 162 шешіміне
3-қосымша

Аралтоғай ауылдық округінде жайылымдарды басқару және оларды пайдалану жөніндегі 2022-2023 жылдарға арналған жоспар

Осы Аралтоғай ауылдық округінде жайылымдарды басқару және оларды пайдалану жөніндегі 2022-2023 жылдарға арналған жоспар (бұдан әрі - жоспар) Қазақстан Республикасының 2001 жылғы 23 қаңтардағы "Қазақстан Республикасындағы жергілікті мемлекеттік басқару және өзін-өзі басқару туралы", 2017 жылғы 20 ақпандағы "Жайылымдар туралы" Заңдарына, Қазақстан Республикасы Премьер-Министрінің Орынбасары- Қазақстан Республикасының Ауылшаруашылығы министрінің 2017 жылдың 24 сәуірдегі № 173 "Жайылымдарды ұтымды пайдалану қағидаларын бекіту туралы" бұйрығына (Нормативті құқықтық актілерді мемлекеттік тіркеу тізілімінде № 15090 болып тіркелген), Қазақстан Республикасының Ауыл шаруашылығы министрінің 14 сәуірдегі № 3-3/332 "Жайылымдардың жалпы алаңына жүктеменің рұқсат етілген шекті нормасын бекіту туралы" бұйрығына (Нормативтік құқықтық актілерді мемлекеттік тіркеу тізілімінде № 11064 болып тіркелген) сәйкес әзірленді.

Жоспар жайылымдарды ұтымды пайдалану, азыққа қажеттілікті тұрақты қамтамасыз ету және жайылымдардың тозуын болдырмау мақсатында қабылданады.

Жоспар құрамында:

- 1) Құқық белгілейтін құжаттар негізінде Аралтоғай ауылдық округі аумағында жер санаттары, жер учаскелерінің меншік иелері және жер пайдаланушылар бөлінісінде жайылымдардың орналасу схемасы (картасы) (1-қосымша);
- 2) жайылым айналымдарының қолайлы схемалары (2-қосымша);
- 3) жайылымдардың, оның ішінде маусымдық, жайылымдық инфрақұрылым объектілерінің сыртқы және ішкі шекаралары мен алаңдары белгіленген карта (3-қосымша);

4) жайылым пайдаланушылардың су тұтыну нормасына сәйкес жасалған су көздеріне (көлдерге, өзендерге, тоғандарға, апандарға, суару немесе суландыру арналарына, құбырлы немесе шахта құдықтарына) қол жеткізу схемасы (4-қосымша);

5) Ауыл шаруашылығы жануарларын жаю мен жүріп-тұрудың маусымдық бағыттарын белгілейтін жайылымдарды пайдалану жөніндегі күнтізбелік кесте (5-қосымша).

Жоспар жайылымдарды геоботаникалық тексерудің жай-күйі туралы мәліметтерді, ветеринариялық-санитариялық объектілер туралы мәліметтерді, ауыл шаруашылығы жануарларының мал басының саны туралы деректерді, олардың иелерін көрсете отырып қабылданды - және (немесе) заңды тұлғалар ұсынған өзге де деректер туралы мәліметтерді, ауыл шаруашылығы жануарларының түрлері мен жыныстық-жас топтары бойынша қалыптастырылған табындардың, отарлардың, табындардың саны туралы деректерді, шалғайдағы жайылымдарда жаю үшін ауыл шаруашылығы жануарларының мал басын қалыптастыру туралы мәліметтерді, мәдени және аридті жайылымдарда ауыл шаруашылығы жануарларын жаю ерекшеліктері туралы мәліметтерді, малды айдауға арналған сервитуттар туралы мәліметтерді және мемлекеттік органдар, жеке және (немесе) заңды тұлғалар берген.

Әкімшілік-аумақтық бөлініс бойынша Аралтоғай ауылдық округінде 4 ауылдық елді мекен бар.

Аралтоғай ауылдық округі аумағының жалпы көлемі 247410 гектар, оның ішінде жайылым жерлері –239097 гектар.

Жер санаттары бойынша:

ауыл шаруашылығы мақсатындағы жерлер – 128144 гектар;

елді мекендердің жері – 75987 гектар;

өнеркәсіп жерлері – 50 гектар;

қордағы жерлер-43229 гектар.

Табиғи жағдайлар бойынша Аралтоғай ауылдық округінің аумағы агроклиматтық көрсеткіш бойынша құрғақ далалық зонаға жатады, қатал ұзақ қыста, қысқа қалыпты ыстық жазда, қыстың және жаз температураларының күрт қарама-қайшылықтарымен, жылдық жауын-шашынның аз мөлшерімен, құрғақшылықпен сипатталады.

Топырағы ашық қызыл қоңыр, аз гумусты.

2022 жылдың 1 қаңтарына Аралтоғай ауылдық округінде (халықтың жеке ауласы) ірі қара 3570 бас, оның ішінде аналық мал басы 2308 бас, 6225 бас ұсақ мал, 92 бас жылқыбар. Оның ішінде:

Аралтоғай ауылында:

ірі қара мал 1892 бас, оның ішінде аналық мал 1293 бас, ұсақ мал 4131 бас, жылқы 46 бас.

Жайылым көлемі 32687 гектар.

Қияқты ауылында:

ірі қара мал 739 бас, оның ішінде аналық мал 410 бас, ұсақ мал 1422 бас, жылқы 21 бас.

Жайылым көлемі 9508 гектар.

Ұлғайсын ауылында:

ірі қара мал 451 бас, оның ішінде аналық мал 330 бас, ұсақ мал 368 бас, жылқы 13 бас.

Жайылым көлемі 17885 гектар.

Милы ауылында:

ірі қара мал 488 бас, оның ішінде аналық мал 275 бас, ұсақ мал 304 бас, жылқы 12 бас.

Жайылым көлемі 14363 гектар.

Аралтоғай ауылдық округінің ЖШС, АҚ, шаруа қожалықтарындағы мал басы: ірі қара 5916 бас, ұсақ қара 12018 бас, 1905 бас жылқы, 39 түйе.

Шаруа қожалықтарының жайылым алаңы 94758 гектарды құрайды.

Аралтоғай ауылдық округі бойынша ауылшаруашылығы малдарын қамтамасыз ету үшін барлығы 164654 гектар жайылымдық жерлер бар. Елді мекен шегінде 75987 гектар жайылым бар.

Аралтоғай ауылдық округінде мал айдауға арналған сервитуттар орнатылмаған.

Жоғарыда баяндалғанның негізінде, Қазақстан Республикасының "Жайылымдар туралы" Заңының 15 бабына сәйкес жергілікті халықтың мұқтаждығы үшін (Аралтоғай а., Қияқты а., Ұлғайсын а, Милы а.) ауылшаруашылығы жануарларының аналық (сауын) мал басын ұстау бойынша 18464 га көлемінде, жүктеме нормасы 10 га/бас болғанда қажеттілік туындап отырған жоқ.

Жергілікті халықтың басқа ауылшаруашылығы малдарын жаю бойынша жайылымдық жерлердің қажеттілігі туындап отырған жоқ, ІҚМ басына жүктеме нормасы 10 га/бас болғанда., ұсақ мал – 2 га/бас., жылқы –12 га/бас, түйе -12 га/бас.

Қажеттілік:

ІҚМ үшін- $3570 \text{ бас} * 0,8 \text{ га} * 10 \text{ га} = 28560 \text{ га};$

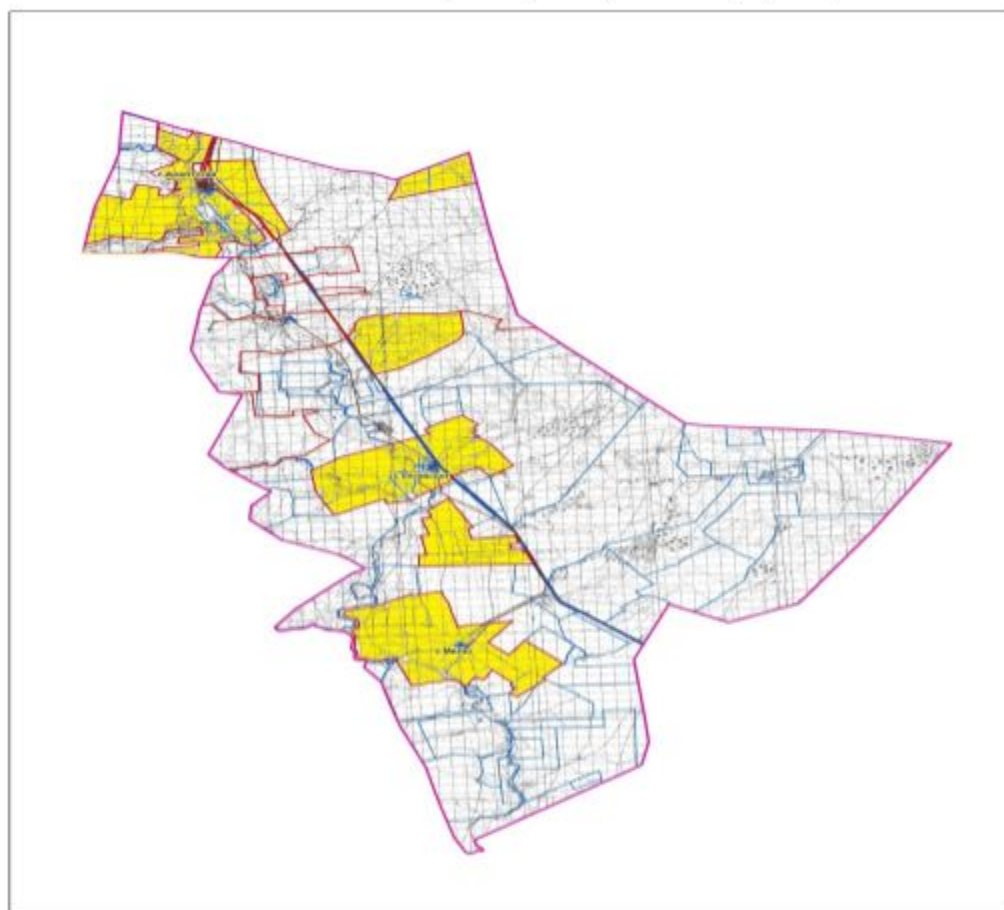
ұсақ мал үшін- $6225 \text{ бас} * 0,1 \text{ га} * 2 \text{ га} = 1245 \text{ га};$

жылқы үшін- $92 \text{ бас} * 1,0 \text{ га} * 12 \text{ га} = 1104 \text{ га};$

$25860 \text{ га} + 1245 \text{ га} + 1104 \text{ га} = 30909 \text{ га}.$

Аралтоғай ауылдық округінде
жайылымдарды басқару
және оларды пайдалану
жөніндегі 2022-2023 жылдарға
арналған жоспарға 1 – қосымша

Аралтоғай ауылдық округінің аумағында құқық белгілейтін құжаттар негізінде жер санаттары, жер учаскелерінің меншік иелері және жер пайдаланушылар бөлінісінде жайылымдардың орналасу схемасы (картасы)



Шартты белгілер:

- Ауылдық округтің шекарасы
- Рәсімделген жер учаскелері
- Елді мекендердің жерлері
- Желілік объектілер

Аралтоғай ауылдық округі аумағындағы жер учаскелерінің меншік иелері тізімі

№ 1 кесте

№	Жер учаскелерін жер пайдаланушылардың атауы	Жайылым алаңы, (га)	Түрлері бойынша малдың болуы, (бас)				Шартты мал басы нормасы, (га)		
			ІҚМ	ҰҚМ	жылқы	Түйе	ІҚМ	ҰҚМ	Жылқы/түйе
1	Абылайхан Р.Ж ш /қ	2496	86	694	16	12	0,8	0,1	1,0

25	Махамбет ш/қ	200					0,8	0,1	1,0
26	Мерей ш/қ	2336					0,8	0,1	1,0
27	Мурагер ш/қ	1031	26	35	26		0,8	0,1	1,0
28	Нагашы ш/қ	2874	20		10		0,8	0,1	1,0
29	Назаралы ш/қ	726					0,8	0,1	1,0
30	Наурызбай ш/қ	2904	114	485	60		0,8	0,1	1,0
31	Нурсултан ш/қ	530	43				0,8	0,1	1,0
32	Орис ш/қ	4086	216		27		0,8	0,1	1,0
33	Рахат ш/қ	1110	321	422	2		0,8	0,1	1,0
34	Султан ш/қ	3344	96	4			0,8	0,1	1,0
35	Толеген ш/қ	220	74	189	17		0,8	0,1	1,0
36	Туякбай ш/қ	998	18	101	1		0,8	0,1	1,0
37	Улан ш/қ	1977	121	85			0,8	0,1	1,0
38	Умит ш/қ	1250	101	496	50		0,8	0,1	1,0
39	Фируза ш/қ	3140	87		23		0,8	0,1	1,0
40	Хамза ш/қ	882		109			0,8	0,1	1,0
41	НАО ЖШС	15590	330	2022			0,8	0,1	1,0
42	ЖШС Зеңгі баба 2019	8455	400				0,8	0,1	1,0
43	АӨК Рахат +	7491	1490				0,8	0,1	1,0
Барлығы:		126294	5916	12018	1905	39			

кестенің жалғасы

1 бас малға жүктеме нормасы (га)			Жайылымдардың қажеттілігі, (га)					Артық жайылымдар, (га)
ІҚМ	ҰҚМ	Жылқы/түйе	ІҚМ	ҰҚМ	жылқы	түйе	Жиыны (га)	
10	2	12	688	138,8	192	144	1162,8	
10	2	12	0	0	2100	0	2100	
10	2	12	5520	0	7392	0	12912	
10	2	12	1024	73,6	36	0	1133,6	
10	2	12	888	13	516	0	1417	

10	2	12	0	0	0	0	0	
10	2	12	0	0	0	0	0	
10	2	12	240	17,8	0	0	257,8	
10	2	12	288	0	24	0	312	
10	2	12	0	0	5796	144	5940	
10	2	12	4760	660,8	3348	180	8948,8	
10	2	12	328	28	24	0	380	
10	2	12	576	22,6	0	0	598,6	
10	2	12	768	0	0	0	768	
10	2	12	120	0	0	0	120	
10	2	12	456	22	0	0	478	
10	2	12	0	0	0	0	0	
10	2	12	0	559,8	0	0	559,8	
10	2	12	0	0	0	0	0	
10	2	12	0	0	0	0	0	
10	2	12	16	0	72	0	88	
10	2	12	0	60	216	0	276	
10	2	12	1928	0	0	0	1928	
10	2	12	584	0	0	0	584	
10	2	12	1032	8,4	0	0	1040,4	
10	2	12	456	9,2	552	0	1017,2	
10	2	12	0	0	0	0	0	
10	2	12	0	0	0	0	0	
10	2	12	208	7	312	0	527	
10	2	12	160	0	120	0	280	
10	2	12	0	0	0	0	0	
10	2	12	912	97	720	0	1729	
10	2	12	344	0	0	0	344	
10	2	12	1728	0	324	0	2052	
10	2	12	2568	84,4	24	0	2676,4	
10	2	12	768	0,8	0	0	768,8	
10	2	12	592	37,8	204	0	833,8	
10	2	12	144	20,2	12	0	176,2	
10	2	12	968	17	0	0	985	
10	2	12	808	99,2	600	0	1507,2	
10	2	12	696	0	276	0	972	
10	2	12	0	21,8	0	0	21,8	
10	2	12	2640	404,4	0	0	3044,4	
10	2	12	3200	0	0	0	3200	
10	2	12	11920	0	0	0	11920	
			47328	2403,6	22860	468	73059,6	

Аралтоғай ауылдық округі бойынша елді мекендер бөлінісінде ІҚМ аналық (сауын)мал басын орналастыру үшін жайылымдарды бөлу жөніндегі мәліметтер

№ 2 кесте

№	Елді мекені	Жайылым алаңы, (га)	Сауын сиырлардың болуы (бас)	Шартты мал басы нормасы, (га)
1	Аралтоғай а.	32687	1293	0,8
2	Жакып а.	9508	410	0,8
3	Миы а.	14363	275	0,8
4	Ұлғайсын а.	17885	330	0,8
	Барлығы	74443	2308	

кестенің жалғасы

1 бас малға жүктеме нормасы (га)	Жайылымдардың қажеттілігі, (га)	Жайылымдармен қамтамасыз етілмеген (га)	Қажеттіліктің қамтамасыз етілуі, %	Артықшылық, (га)
10	10344			+22343
10	3280			+6228
10	2200			+12163
10	2640			+15245
	18464			+55979

Аралтоғай ауылдық округі бойынша жер учаскелерінің меншік иелері бөлігінде ауыл шаруашылығы малдарының басын орналастыру үшін жайылымдарды қайта бөлу жөніндегі мәліметтер

№ 3 кесте

№	Елді мекен	Малдың болуы түрлері бойынша (бас)			Шартты мал басы нормасы, (га)		
		ІҚМ	ҰҚМ	Жылқы	ІҚМ	ҰҚМ	Жылқы
1	Аралтоғай а.	1892	4131	46	0,8	0,1	1,0
2	Жакып а.	739	1422	21	0,8	0,1	1,0
3	Миы а.	488	304	12	0,8	0,1	1,0
4	Ұлғайсын а.	451	368	13	0,8	0,1	1,0
	Барлығы	3570	6225	92			

кестенің жалғасы

1 бас малға жүктеме нормасы (га)			Жайылымдардың қажеттілігі, (га)				Жайылымдарды бөлу	Қажеттіліктің қамтамасыз етілуі, %
ІҚМ	ҰҚМ	Жылқы	ІҚМ	ҰҚМ	Жылқы	Қорытынды (га)		
10	2	12	15136	826,2	552	16514,2		
10	2	12	5912	284,4	252	6448,4		
10	2	12	3904	60,8	144	4108,8		
10	2	12	3608	73,6	156	3837,6		
			28560	1245	1104	30909		

Аралтоғай ауылдық округінде
жайылымдарды басқару
және оларды пайдалану
жөніндегі 2022-2023 жылдарға
арналған жоспарға 2 – қосымша

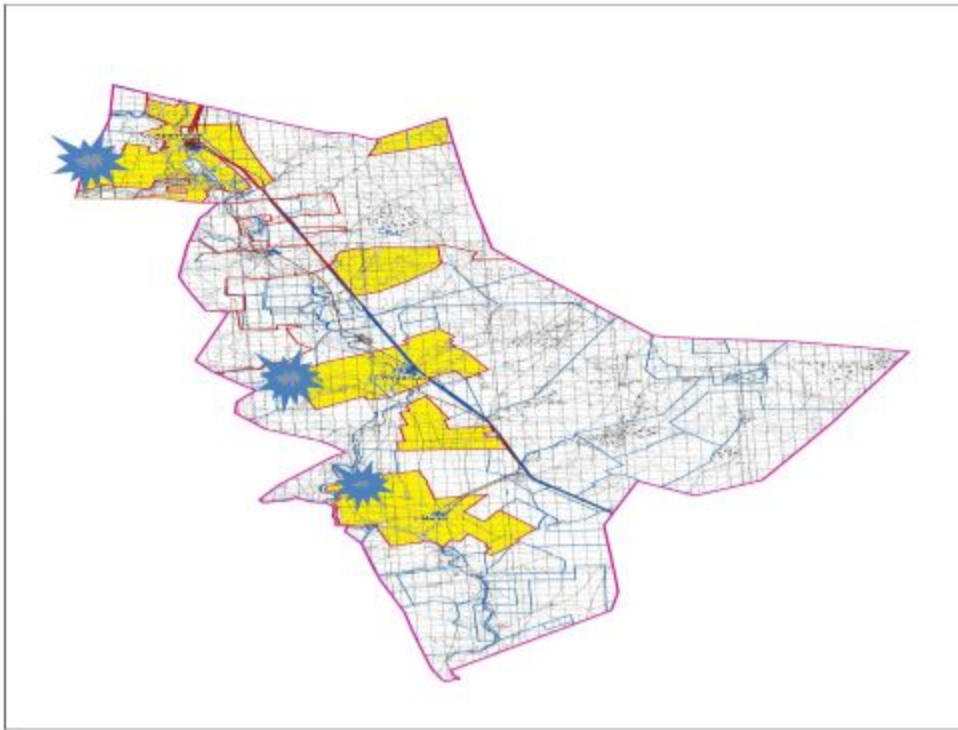
Жайылым айналымдарының қолайлы схемалары

Аралтоғай ауылдық округі үшін қолайлы жайылым айналымдарының схемасы






Жылдар	Қоршау 1	Қоршау 2	Қоршау 3	Қоршау 4
2022-2023	демалушы қоршау	көктемгі-жазғы маусым 1	жазғы маусым 2	күзгі маусым 3

Аралтоғай ауылдық округінде
жайылымдарды басқару
және оларды пайдалану
жөніндегі 2022-2023 жылдарға
арналған жоспарға 3 – қосымша

Жайылымдардың сыртқы және ішкі шекаралары мен алаңдары көрсетілген карта, оның ішінде маусымдық, жайылымдық инфрақұрылым объектілері



Шартты белгілер:

-  Ауылдық округтің шекарасы
-  Рәсімделген жер учаскелері
-  Елді мекендердің жерлері
-  Желілік объектілер
-  жайылымдардың, соның ішінде маусымдық жайылымдардың сыртқы және ішкі шекараларымен алаңдары, жайылымдық инфрақұрылым объектілері

Аралтоғай ауылдық округінде
жайылымдарды басқару
және оларды пайдалану
жөніндегі 2022-2023 жылдарға
арналған жоспарға 4 – қосымша

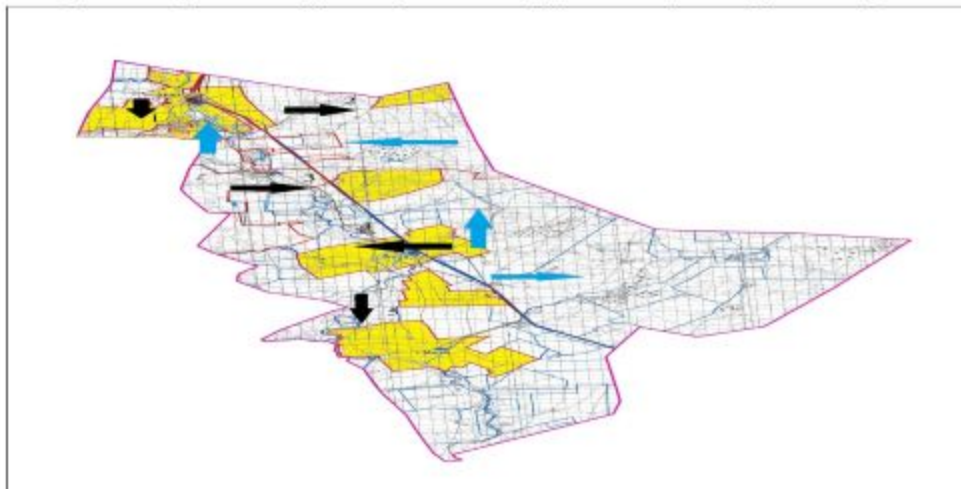
Жайылым пайдаланушылардың су тұтыну нормасына сәйкес жасалған су көздеріне (көлдерге, өзендерге, тоғандарға, апандарға, суару немесе суландыру арналарына, құбырлы немесе шахта құдықтарына) қол жеткізу схемасы

Ескерту. 4 қосымшаға өзгерістер енгізілді - Ақтөбе облысы Әйтеке би аудандық мәслихатының 16.11.2022 № 262 шешімімен (алғашқы ресми жарияланған күнінен кейін күнтізбелік он күн өткен соң қолданысқа енгізіледі).

Бір ауыл шаруашылығы жануарына су тұтынудың орташа тәуліктік нормасы Қазақстан Республикасы Премьер-Министрінің орынбасары – Қазақстан

Республикасының Ауыл шаруашылығы министрінің 2016 жылғы 30 желтоқсандағы № 545 бұйрығымен бекітілген "Су тұтынудың және су бұрудың үлестік нормаларын әзірлеу жөніндегі әдістемеге" сәйкес (Нормативтік құқықтық актілерді мемлекеттік тіркеу тізілімінде № 14827 болып тіркелген) анықталады.

Аралтоғай ауылдық округінің аумағында суару немесе суландыру каналдары жоқ.



Шартты белгілер:

- Селолық округтің шекарасы
- Рәсімделген жер учаскелері
- Елді мекендердің жерлері
- Желілік объектілер
- 1,2,3,4 Жайылымдық айналымдары №
- Ауылшаруашылығы жануарларын жаю және жылжытудың маусымдық
- Жайылым пайдаланушылардың қол жеткізу маршруты

Аралтоғай ауылдық округінде 2022-2023 жылдарға арналған жайылымдарды және оларды пайдалану басқару жөніндегі жоспарға 5-қосымша

Ауыл шаруашылығы жануарларын жаю мен қозғалудың маусымдық бағыттарын белгілейтін жайылымдарды пайдалану жөніндегі күнтізбелік кесте

№	Ауылдық округ атауы	2022-2023 жылғы қоршаулар саны			
		1	2	3	4
1	Аралтоғай	КЖМ	ЖМ	ДҚ	ЖКМ

Ескерту: аббревиатуралардың толық жазылуы:

КЖМ –көктемгі-жазғы маусым;

ЖКМ – жазғы-күзгі маусым;

ЖМ – жазғы маусым;

ДҚ – демалушы қоршау

Әйтеке би аудандық
мәслихатының 2022 жылғы "29"
наурыздағы № 162 шешіміне
4-қосымша

Тұмабұлақ ауылдық округінде жайылымдарды басқару және оларды пайдалану жөніндегі 2022-2023 жылдарға арналған жоспар

Осы Тұмабұлақ ауылдық округінде жайылымдарды басқару және оларды пайдалану жөніндегі 2022-2023 жылдарға арналған жоспар (бұдан әрі - жоспар) Қазақстан Республикасының 2001 жылғы 23 қаңтардағы "Қазақстан Республикасындағы жергілікті мемлекеттік басқару және өзін-өзі басқару туралы", 2017 жылғы 20 ақпандағы "Жайылымдар туралы" Заңдарына, Қазақстан Республикасы Премьер-Министрінің Орынбасары- Қазақстан Республикасының Ауылшаруашылығы министрінің 2017 жылдың 24 сәуірдегі № 173 "Жайылымдарды ұтымды пайдалану қағидаларын бекіту туралы" бұйрығына (Нормативті құқықтық актілерді мемлекеттік тіркеу тізілімінде № 15090 болып тіркелген), Қазақстан Республикасының Ауыл шаруашылығы министрінің 14 сәуірдегі № 3-3/332 "Жайылымдардың жалпы алаңына жүктеменің рұқсат етілген шекті нормасын бекіту туралы" бұйрығына (Нормативтік құқықтық актілерді мемлекеттік тіркеу тізілімінде № 11064 болып тіркелген) сәйкес әзірленді.

Жоспар жайылымдарды ұтымды пайдалану, азыққа қажеттілікті тұрақты қамтамасыз ету және жайылымдардың тозуын болдырмау мақсатында қабылданады.

Жоспар құрамында:

- 1) Құқық белгілейтін құжаттар негізінде Тұмабұлақ ауылдық округі аумағында жер санаттары, жер учаскелерінің меншік иелері және жер пайдаланушылар бөлінісінде жайылымдардың орналасу схемасы (картасы) (1-қосымша);
- 2) жайылым айналымдарының қолайлы схемалары (2-қосымша);
- 3) жайылымдардың, оның ішінде маусымдық, жайылымдық инфрақұрылым объектілерінің сыртқы және ішкі шекаралары мен алаңдары белгіленген карта (3-қосымша);
- 4) жайылым пайдаланушылардың су тұтыну нормасына сәйкес жасалған су көздеріне (көлдерге, өзендерге, тоғандарға, апандарға, суару немесе суландыру арналарына, құбырлы немесе шахта құдықтарына) қол жеткізу схемасы (4-қосымша);
- 5) Ауыл шаруашылығы жануарларын жаю мен жүріп-тұрудың маусымдық бағыттарын белгілейтін жайылымдарды пайдалану жөніндегі күнтізбелік кесте (5-қосымша).

Жоспар жайылымдарды геоботаникалық тексерудің жай-күйі туралы мәліметтерді, ветеринариялық-санитариялық объектілер туралы мәліметтерді, ауыл шаруашылығы жануарларының мал басының саны туралы деректерді, олардың иелерін көрсете отырып қабылданды - және (немесе) заңды тұлғалар ұсынған өзге де деректер туралы мәліметтерді, ауыл шаруашылығы жануарларының түрлері мен жыныстық-жас топтары бойынша қалыптастырылған табындардың, отарлардың, табындардың саны туралы деректерді, шалғайдағы жайылымдарда жаю үшін ауыл шаруашылығы жануарларының мал басын қалыптастыру туралы мәліметтерді, мәдени және аридті жайылымдарда ауыл шаруашылығы жануарларын жаю ерекшеліктері туралы мәліметтерді, малды айдауға арналған сервитуттар туралы мәліметтерді және мемлекеттік органдар, жеке және (немесе) заңды тұлғалар берген.

Әкімшілік-аумақтық бөлініс бойынша Тұмабұлақ ауылдық округінде 2 ауылдық елді мекен бар.

Тұмабұлақ ауылдық округі аумағының жалпы көлемі 505144 гектар, оның ішінде жайылым жерлері –467272 гектар.

Жер санаттары бойынша:

ауыл шаруашылығы мақсатындағы жерлер –78557 гектар;

елді мекендердің жері – 108809 гектар;

өнеркәсіп жерлері – 3295 гектар;

қордағы жерлер-314483 гектар.

Табиғи жағдайлар бойынша Тұмабұлақ ауылдық округінің аумағы агроклиматтық көрсеткіш бойынша құрғақ далалық зонаға жатады, қатал ұзақ қыста, қысқа қалыпты ыстық жазда, қыстың және жаз температураларының күрт қарама-қайшылықтарымен, жылдық жауын-шашынның аз мөлшерімен, құрғақшылықпен сипатталады.

Топырағы ашық қызыл қоңыр, аз гумусты.

2022 жылдың 1 қаңтарына Тұмабұлақ ауылдық округінде (халықтың жеке ауласы) ірі қара 2294 бас, оның ішінде аналық мал басы 1425 бас, 7738 бас ұсақ мал, 510 бас жылқы бар. Оның ішінде:

Тұмабұлақ ауылында:

ірі қара мал 1492 бас, оның ішінде аналық мал 752 бас, ұсақ мал 3814 бас, жылқы 290 бас.

Жайылым көлемі 62160 гектар.

Сарбұлақ ауылында:

ірі қара мал 802 бас, оның ішінде аналық мал 673 бас, ұсақ мал 3709 бас, жылқы 220 бас.

Жайылым көлемі 44797 гектар.

Тұмабұлақ ауылдық округінің ЖШС, АҚ, шаруа қожалықтарындағы мал басы: ірі қара 1596 бас, ұсақ қара 2349 бас, 1534 бас жылқы.

Шаруа қожалықтарының жайылым алаңы 74576 гектарды құрайды.

Тұмабұлақ ауылдық округі бойынша ауылшаруашылығы малдарын қамтамасыз ету үшін барлығы 360315 гектар жайылымдық жерлер бар. Елді мекен шегінде 106957 гектар жайылым бар.

Тұмабұлақ ауылдық округінде мал айдауға арналған сервитуттар орнатылмаған.

Жоғарыда баяндалғанның негізінде, Қазақстан Республикасының "Жайылымдар туралы" Заңының 15 бабына сәйкес жергілікті халықтың мұқтаждығы үшін (Тұмабұлақ а., Сарыбұлақ а.) ауылшаруашылығы жануарларының аналық (сауын) мал басын ұстау бойынша 11400 га көлемінде, жүктеме нормасы 10 га/бас болғанда қажеттілік туындап отырған жоқ.

Жергілікті халықтың басқа ауылшаруашылығы малдарын жаю бойынша жайылымдық жерлердің қажеттілігі туындап отырған жоқ, ІҚМ басына жүктеменормасы 10 га/бас болғанда., ұсақ мал – 2 га/бас., жылқы –12 га/бас.

Қажеттілік:

ІҚМ үшін- $2294 \text{ бас} * 0,8 \text{ га} * 10 \text{ га} = 18352 \text{ га}$;

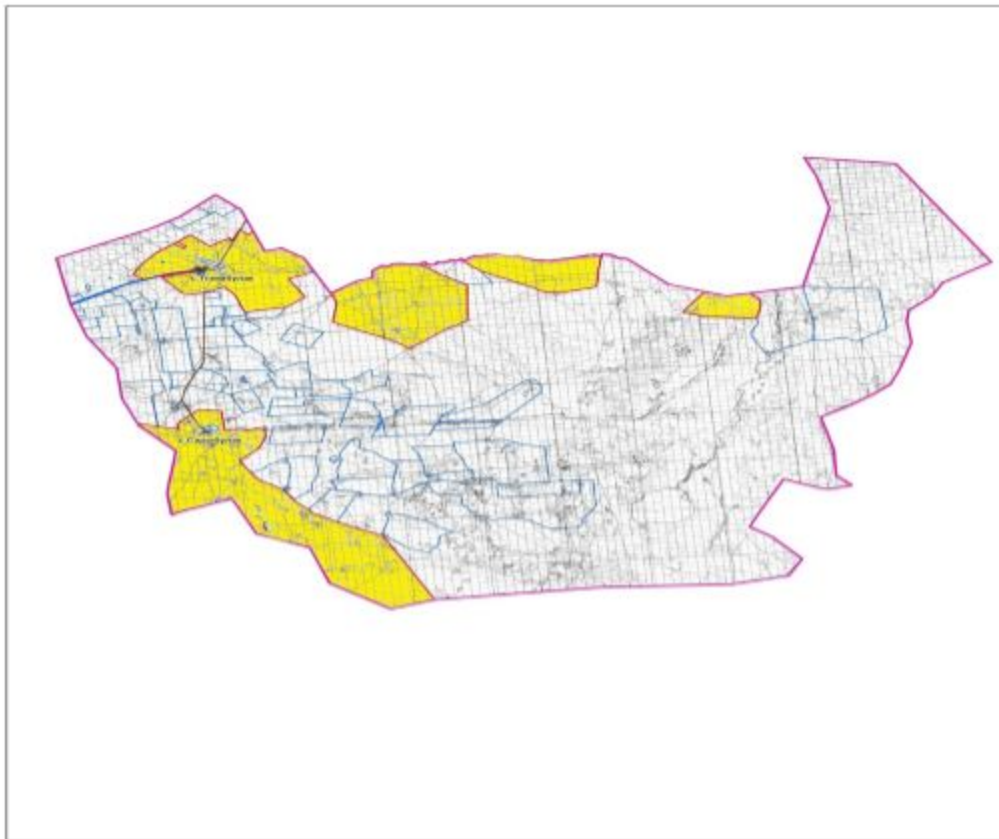
ұсақ мал үшін- $7738 \text{ бас} * 0,1 \text{ га} * 2 \text{ га} = 1547,6 \text{ га}$;

жылқы үшін- $510 \text{ бас} * 1,0 \text{ га} * 12 \text{ га} = 6120 \text{ га}$;





$18352 \text{ га} + 1547,6 \text{ га} + 6120 \text{ га} = 26019,6$.

Тұмабұлақ ауылдық округінде
жайылымдарды басқару және
оларды пайдалану жөніндегі
2022-2023 жылдарға арналған
жоспарға 1 – қосымша

Тұмабұлақ ауылдық округінің аумағында құқық белгілейтін құжаттар негізінде жер санаттары, жер учаскелерінің меншік иелері және жер пайдаланушылар бөлінісінде жайылымдардың орналасу схемасы (картасы)



Шартты белгілер:

-  Ауылдық округтің шекарасы
-  Рәсімделген жер учаскелері
-  Елді мекендердің жерлері
-  Желілік объектілер

Тұмабулақ ауылдық округі аумағындағы жер учаскелерінің меншік иелері тізімі

№ 1 кесте

№	Жер учаскелері мен жер пайдаланушылардың атауы	Жайылым алаңы, (га)	Түрлері бойынша малдың болуы, (бас)			Шартты мал басы нормасы, (га)		
			ІҚМ	ҰҚМ	жылқы	ІҚМ	ҰҚМ	Жылқы/түйе
1	"Айдын Жүрек" ШҚ	2217	73		43	0,8	0,1	1,0
2	"Айым" ШҚ	1593	10			0,8	0,1	1,0

3	"Акимжан " ШҚ	417	8			0,8	0,1	1,0
4	"Әліби" ШҚ	2927	116		2	0,8	0,1	1,0
5	"Алим" ШҚ	1987			128	0,8	0,1	1,0
6	"Алуа" ШҚ	6516	179		450	0,8	0,1	1,0
7	"Аспан" ШҚ	1938	156		17	0,8	0,1	1,0
8	"Аспан-С" ШҚ	1186			6	0,8	0,1	1,0
9	"Аю" ШҚ	1953	301	453		0,8	0,1	1,0
10	"Базарбек" ШҚ	2899	108	30	4	0,8	0,1	1,0
11	"Береке" ШҚ	2500	100		295	0,8	0,1	1,0
12	" Бимагамбе т" ШҚ	2104	51	66	51	0,8	0,1	1,0
13	"Данияр" ШҚ	946	17		91	0,8	0,1	1,0
14	" Дәулетімб ет" ШҚ	872	31	58	53	0,8	0,1	1,0
15	"Динара" ШҚ	4989	256	1243	14	0,8	0,1	1,0
16	"Ертуған" ШҚ	2995			45	0,8	0,1	1,0
17	"Жанарыс " ШҚ	994			236	0,8	0,1	1,0
18	"Жиделі Бұлақ" ШҚ	2070	180		265	0,8	0,1	1,0
19	"Ізен" ШҚ	3463	232	302	327	0,8	0,1	1,0
20	"Иса" ШҚ	9894		266		0,8	0,1	1,0
21	"Мадияр" ШҚ	1484	46		74	0,8	0,1	1,0
22	"Мұса" ШҚ	7968	596	1115		0,8	0,1	1,0
23	"Өмір" ШҚ	998	14	49	25	0,8	0,1	1,0
24	" Сатыбалд ы Б" ШҚ	998	6	12	2	0,8	0,1	1,0
25	"Сахит" ШҚ	3439			128	0,8	0,1	1,0

26	"Сенім" ШҚ	1340	32	310	15	0,8	0,1	1,0
27	"Сұлтан" ШҚ	1995	175	70	64	0,8	0,1	1,0
28	"Тәкібай әулеті" ШҚ	1894			49	0,8	0,1	1,0
29	"Білік Ж" СПК	2990				0,8	0,1	1,0
Барлығы:		77566	2687	3974	2384			

кестенің жалғасы

1 бас малға жүктеме нормасы (га)			Жайылымдардың қажеттілігі, (га)					Артық жайылымд ар, (га)
ІҚМ	ҰҚМ	Жылқы/ түйе	ІҚМ	ҰҚМ	жылқы	түйе	жиыны(га)	
10	2	12	584	0	516		1100	
10	2	12	80	0	0		80	
10	2	12	64	0	0		64	
10	2	12	928	0	24		952	
10	2	12	0	0	1536		1536	
10	2	12	1432	0	5400		6832	
10	2	12	1248	0	204		1452	
10	2	12	0	0	72		72	
10	2	12	2408	90,6	0		2498,6	
10	2	12	864	6	48		918	
10	2	12	800	0	3540		4340	
10	2	12	408	13,2	612		1033,2	
10	2	12	136	0	1092		1228	
10	2	12	248	11,6	636		895,6	
10	2	12	2048	248,6	168		2464,6	
10	2	12	0	0	540		540	
10	2	12	0	0	2832		2832	
10	2	12	1440	0	3180		4620	
10	2	12	1856	60,4	3924		5840,4	
10	2	12	0	53,2	0		53,2	
10	2	12	368	0	888		1256	
10	2	12	4768	223	0		4991	
10	2	12	112	9,8	300		421,8	
10	2	12	48	2,4	24		74,4	
10	2	12	0	0	1536		1536	
10	2	12	256	62	180		498	
10	2	12	1400	14	768		2182	
10	2	12	0	0	588		588	
10	2	12	0	0	0			

		21496	794,8	28608		50898,8	
--	--	-------	-------	-------	--	---------	--

Тұмабұлақ ауылдық округі бойынша елді мекендер бөлінісінде ІҚМ аналық (сауын)мал басын орналастыру үшін жайылымдарды бөлу жөніндегі мәліметтер

№ 2 кесте

№	Елді мекені	Жайылым алаңы, (га)	Сауын сиырлардың болуы (бас)	Шартты мал басы нормасы, (га)
1	Тұмабұлақ а.	62160	752	0,8
2	Сарыбұлақ а.	44797	673	0,8
	Барлығы	106957	1425	

кестенің жалғасы

1 бас малға жүктеме нормасы (га)	Жайылымдардың қажеттілігі, (га)	Жайылымдармен қамтамасыз етілмеген (га)	Қажеттіліктің қамтамасыз етілуі, %	Артықшылық, (га)
10	6016			+56144
10	5384			+39413
	11400			+95557

Тұмабұлақ ауылдық округі бойынша жер учаскелерінің меншік иелері бөлігінде ауыл шаруашылығы малдарының басын орналастыру үшін жайылымдарды қайта бөлу жөніндегі мәліметтер

№ 3 кесте

№	Елді мекен	Малдың болуы түрлері бойынша (бас)			Шартты мал басы нормасы, (га)		
		ІҚМ	ҰҚМ	Жылқы	ІҚМ	ҰҚМ	Жылқы
1	Тұмабұлақ а.	1492	3814	290	0,8	0,1	1,0
2	Сарыбұлақ а.	802	3924	220	0,8	0,1	1,0
	Барлығы	2294	7738	510			

кестенің жалғасы

1 бас малға жүктеме нормасы (га)			Жайылымдардың қажеттілігі, (га)				Жайылымдарды бөлу	Қажеттіліктің қамтамасыз етілуі, %
ІҚМ	ҰҚМ	Жылқы	ІҚМ	ҰҚМ	Жылқы	Қорытынды (га)		
10	2	12	11936	762,8	3480	16178,8		
10	2	12	6416	784,8	2640	9840,8		
			18352	1547,6	6120	26019,6		

Тұмабұлақ ауылдық округінде жайылымдарды басқару және оларды пайдалану жөніндегі 2022-2023 жылдарға арналған жоспарға 2 – қосымша

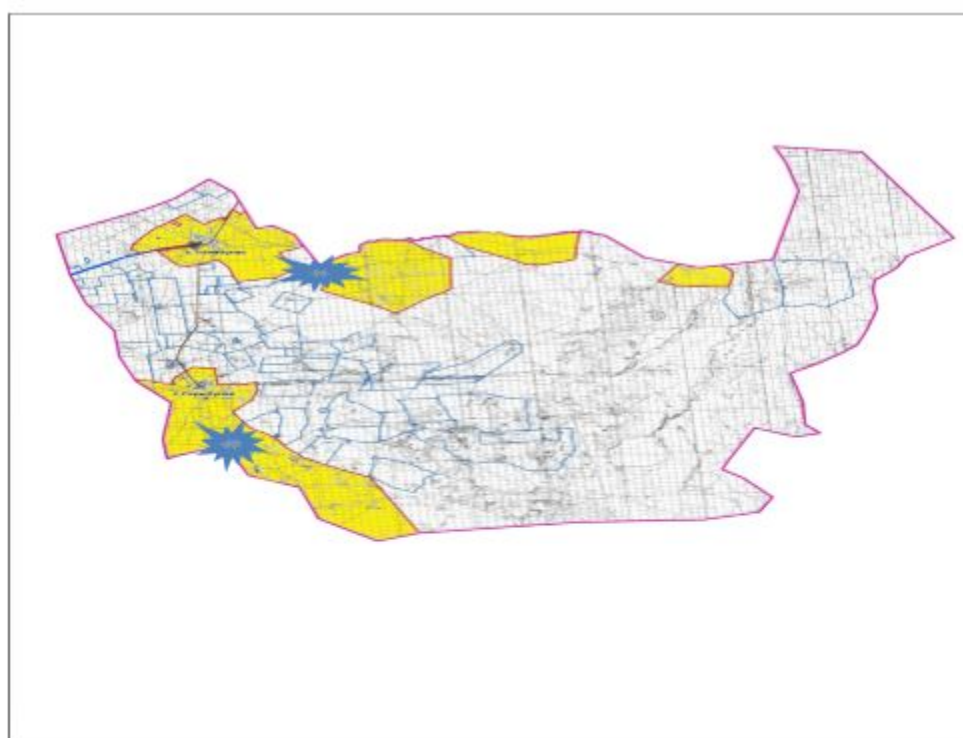
Жайылым айналымдарының қолайлы схемалары

Тұмабұлақ ауылдық округі үшін қолайлы жайылым айналымдарының схемасы






Жылдар	Қоршау 1	Қоршау 2	Қоршау 3	Қоршау 4
2022-2023	демалушы қоршау	көктемгі-жазғы маусым 1	жазғы маусым 2	күзгі маусым 3

Тұмабұлақ ауылдық округінде жайылымдарды басқару және оларды пайдалану жөніндегі 2022-2023 жылдарға арналған жоспарға 3 – қосымша

Жайылымдардың сыртқы және ішкі шекаралары мен алаңдары көрсетілген карта, оның ішінде маусымдық, жайылымдық инфрақұрылым объектілері



Шартты белгілер:

-  Ауылдық округтің шекарасы
-  Рәсімделген жер учаскелері
-  Елді мекендердің жерлері
-  Желілік объектілер
-  жайылымдардың, соның ішінде маусымдық жайылымдардың сыртқы және ішкі шекараларымен алаңдары, жайылымдық инфрақұрылым объектілері

Тұмабұлақ ауылдық округінде

Жайылым пайдаланушылардың су тұтыну нормасына сәйкес жасалған су көздеріне (көлдерге, өзендерге, тоғандарға, апандарға, суару немесе суландыру арналарына, құбырлы немесе шахта құдықтарына) қол жеткізу схемасы

Ескерту. 4 қосымшаға өзгерістер енгізілді - Ақтөбе облысы Әйтеке би аудандық мәслихатының 16.11.2022 № 262 шешімімен (алғашқы ресми жарияланған күнінен кейін күнтізбелік он күн өткен соң қолданысқа енгізіледі).

Бір ауыл шаруашылығы жануарына су тұтынудың орташа тәуліктік нормасы Қазақстан Республикасы Премьер-Министрінің орынбасары – Қазақстан Республикасының Ауыл шаруашылығы министрінің 2016 жылғы 30 желтоқсандағы № 545 бұйрығымен бекітілген "Су тұтынудың және су бұрудың үлестік нормаларын әзірлеу жөніндегі әдістемеге" сәйкес (Нормативтік құқықтық актілерді мемлекеттік тіркеу тізілімінде № 14827 болып тіркелген) анықталады.

Тұмабұлақ ауылдық округінің аумағында суару немесе суландыру каналдары жоқ.



Шартты белгілер:

	Селолық округтің шекарасы		Жайылымдық айналымдары №
	Рәсімделген жер учаскелері		<u>Ауылшаруашылығы</u> жануарларын жаю және жылжытудың маусымдық
	Елді мекендердің жерлері		Жайылым пайдаланушылардың қол жеткізу маршруты
	Желілік объектілер		

Тұмабұлақ ауылдық округінде
2022-2023 жылдарға арналған
жайылымдарды және оларды
пайдалану басқару жөніндегі
жоспарға 5-қосымша

Ауыл шаруашылығы жануарларын жаю мен қозғалудың маусымдық бағыттарын белгілейтін жайылымдарды пайдалану жөніндегі күнтізбелік кесте

№	Ауылдық округ атауы	2022-2023 жылғы қоршаулар саны			
		1	2	3	4
1	Тұмабұлақ	КЖМ	ЖМ	ДҚ	ЖКМ

Ескерту: аббревиатуралардың толық жазылуы:

КЖМ –көктемгі-жазғы маусым;

ЖКМ – жазғы-күзгі маусым;

ЖМ – жазғы маусым;

ДҚ – демалушы қоршау

Әйке ауылдық округінде жайылымдарды басқару және оларды пайдалану жөніндегі 2022-2023 жылдарға арналған жоспар

Осы Әйке ауылдық округінде жайылымдарды басқару және оларды пайдалану жөніндегі 2022-2023 жылдарға арналған жоспар (бұдан әрі - жоспар) Қазақстан Республикасының 2001 жылғы 23 қаңтардағы "Қазақстан Республикасындағы жергілікті мемлекеттік басқару және өзін-өзі басқару туралы", 2017 жылғы 20 ақпандағы "Жайылымдар туралы" Заңдарына, Қазақстан Республикасы Премьер-Министрінің Орынбасары- Қазақстан Республикасының Ауылшаруашылығы министрінің 2017 жылдың 24 сәуірдегі № 173 "Жайылымдарды ұтымды пайдалану қағидаларын бекіту туралы" бұйрығына (Нормативтік құқықтық актілерді мемлекеттік тіркеу тізілімінде № 15090 болып тіркелген), Қазақстан Республикасының Ауыл шаруашылығы министрінің 14 сәуірдегі № 3-3/332 "Жайылымдардың жалпы алаңына жүктеменің рұқсат етілген шекті нормасын бекіту туралы" бұйрығына (Нормативтік құқықтық актілерді мемлекеттік тіркеу тізілімінде № 11064 болып тіркелген) сәйкес әзірленді.

Жоспар жайылымдарды ұтымды пайдалану, азыққа қажеттілікті тұрақты қамтамасыз ету және жайылымдардың тозуын болдырмау мақсатында қабылданады.

Жоспар құрамында:

- 1) Құқық белгілейтін құжаттар негізінде Әйке ауылдық округі аумағында жер санаттары, жер учаскелерінің меншік иелері және жер пайдаланушылар бөлінісінде жайылымдардың орналасу схемасы (картасы) (1-қосымша);
- 2) жайылым айналымдарының қолайлы схемалары (2-қосымша);
- 3) жайылымдардың, оның ішінде маусымдық, жайылымдық инфрақұрылым объектілерінің сыртқы және ішкі шекаралары мен алаңдары белгіленген карта (3-қосымша);
- 4) жайылым пайдаланушылардың су тұтыну нормасына сәйкес жасалған су көздеріне (көлдерге, өзендерге, тоғандарға, апандарға, суару немесе суландыру арналарына, құбырлы немесе шахта құдықтарына) қол жеткізу схемасы (4-қосымша);
- 5) Ауыл шаруашылығы жануарларын жаю мен жүріп-тұрудың маусымдық бағыттарын белгілейтін жайылымдарды пайдалану жөніндегі күнтізбелік кесте (5-қосымша).

Жоспар жайылымдарды геоботаникалық тексерудің жай-күйі туралы мәліметтерді, ветеринариялық-санитариялық объектілер туралы мәліметтерді, ауыл шаруашылығы жануарларының мал басының саны туралы деректерді, олардың иелерін көрсете отырып қабылданды - және (немесе) заңды тұлғалар ұсынған өзге де деректер туралы

мәліметтерді, ауыл шаруашылығы жануарларының түрлері мен жыныстық-жас топтары бойынша қалыптастырылған табындардың, отарлардың, табындардың саны туралы деректерді, шалғайдағы жайылымдарда жаю үшін ауыл шаруашылығы жануарларының мал басын қалыптастыру туралы мәліметтерді, мәдени және аридті жайылымдарда ауыл шаруашылығы жануарларын жаю ерекшеліктері туралы мәліметтерді, малды айдауға арналған сервитуттар туралы мәліметтерді және мемлекеттік органдар, жеке және (немесе) заңды тұлғалар берген.

Әкімшілік-аумақтық бөлініс бойынша Әйке ауылдық округінде 2 ауылдық елді мекен бар.

Әйке ауылдық округі аумағының жалпы көлемі 255899 гектар, оның ішінде жайылым жерлері –205033 гектар.

Жер санаттары бойынша:

ауыл шаруашылығы мақсатындағы жерлер –61239 гектар;

елді мекендердің жері – 42497 гектар;

өнеркәсіп жерлері – 1781 гектар;

қордағы жерлер-150382 гектар.

Табиғи жағдайлар бойынша Әйке ауылдық округінің аумағы агроклиматтық көрсеткіш бойынша құрғақ далалық зонаға жатады, қатал ұзақ қыста, қысқа қалыпты ыстық жазда, қыстың және жаз температураларының күрт қарама-қайшылықтарымен, жылдық жауын-шашынның аз мөлшерімен, құрғақшылықпен сипатталады.

Топырағы қою қызыл қоңыр, аз гумусты.

2022 жылдың 1 қаңтарына Әйке ауылдық округінде (халықтың жеке ауласы) ірі қара 2578 бас, оның ішінде аналық мал басы 1363 бас, 3317 бас ұсақ мал, 102 бас жылқы бар. Оның ішінде:

Әйке ауылында:

ірі қара мал 1295 бас, оның ішінде аналық мал 623 бас, ұсақ мал 1618 бас, жылқы 48 бас. Жайылым көлемі 20744 гектар.

Теренсай ауылында:

ірі қара мал 1283 бас, оның ішінде аналық мал 740 бас, ұсақ мал 1699 бас, жылқы 54 бас. Жайылым көлемі 19629 гектар.

Әйке ауылдық округінің ЖШС, АҚ, шаруа қожалықтарындағы мал басы: ірі қара 1797 бас, ұсақ қара 1765 бас, 799 бас жылқы.

Шаруа қожалықтарының жайылым алаңы 42875 гектарды құрайды.

Әйке ауылдық округі бойынша ауылшаруашылығы малдарын қамтамасыз ету үшін барлығы 164660 гектар жайылымдық жерлер бар. Елді мекен шегінде 40373 гектар жайылым бар.

Әйке ауылдық округінде мал айдауға арналған сервитуттар орнатылмаған.

Жоғарыда баяндалғанның негізінде, Қазақстан Республикасының "Жайылымдар туралы" Заңының 15 бабына сәйкес жергілікті халықтың мұқтаждығы үшін (Әйке а.,

Тереңсай а.) ауылшаруашылығы жануарларының аналық (сауын) мал басын ұстау бойынша-10904 га көлемінде, жүктеме нормасы 10 га/бас болғанда қажеттілік туындап отырған жоқ.

Жергілікті халықтың басқа ауыл шаруашылығы малдарын жаю бойынша жайылымдық жерлердің қажеттілігі жоқ, ІҚМ басына жүктеме нормасы 10 га/бас болғанда., ұсақ мал – 2 га/бас., жылқы –12 га/бас.

Қажеттілік:

ІҚМ үшін-2578 бас. * 0,8 га/бас* 10 га =20624 га;

ұсақ мал үшін-3317бас. * 0,1 га/бас* 2 га= 663,4 га;

жылқы үшін-102 бас. * 1,0 га/бас* 12 га= 1224 га;

20624 га + 663,4 га + 1224 га= 22511,4 га.

Әйке ауылдық округінде
жайылымдарды басқару және
оларды пайдалану жөніндегі
2022-2023 жылдарға арналған
жоспарға 1 – қосымша

Әйке ауылдық округінің аумағында құқық белгілейтін құжаттар негізінде жер санаттары, жер учаскелерінің меншік иелері және жер пайдаланушылар бөлінісінде жайылымдардың орналасу схемасы (картасы)

4	"Алға" ШҚ	1006	40	-	2	0,8	0,1	1,0
5	"Арсен" ШҚ	997	49	29	14	0,8	0,1	1,0
6	"Асан" ШҚ	63	18	-	54	0,8	0,1	1,0
7	"Асет" ШҚ	173				0,8	0,1	1,0
8	"Аша" ШҚ	3566				0,8	0,1	1,0
9	" Балхашбай " ШҚ	195	28	39	-	0,8	0,1	1,0
10	"Бенкала" ШҚ	4026	175	-	60	0,8	0,1	1,0
11	"Даулет" ШҚ	963	36	-	1	0,8	0,1	1,0
12	"Дидар" ШҚ	503	13	19	6	0,8	0,1	1,0
13	"Ерболат" ШҚ	167	97	32	14	0,8	0,1	1,0
14	"Жаназар" ШҚ	2997	385	460	250	0,8	0,1	1,0
15	"Замзагуль" " ШҚ	260				0,8	0,1	1,0
16	"Кайрат" ШҚ	150	4	20	5	0,8	0,1	1,0
17	"Марат" ШҚ	434	19	29	-	0,8	0,1	1,0
18	"Махамбет" " ШҚ	33	9	39	14	0,8	0,1	1,0
19	" Молдахме т" ШҚ	573	90	87	14	0,8	0,1	1,0
20	"Нурхан" ШҚ	48				0,8	0,1	1,0
21	"Райымбек" " ШҚ	356	11	15	-	0,8	0,1	1,0
22	"Саят" ШҚ	1496				0,8	0,1	1,0
23	"Саят" ШҚ	199	43	-	4	0,8	0,1	1,0
24	"Серик" ШҚ	471	21	6	46	0,8	0,1	1,0
25	"Таланды" ШҚ	3059	57	-	1	0,8	0,1	1,0
26	"Танатар" ШҚ	1182				0,8	0,1	1,0

27	"Темирлан" " ШҚ	779				0,8	0,1	1,0
28	"Турман" ШҚ	2804				0,8	0,1	1,0
29	"Турсын Аман" ШҚ	2662	121	-	1	0,8	0,1	1,0
30	"Шынғыс" ШҚ	10047	380	910	300	0,8	0,1	1,0
31	СПК " Табыс"	1499	98			0,8	0,1	1,0
Барлығы:		44374	1797	1765	799			

кестенің жалғасы

1 бас малға жүктеме нормасы (га)			Жайылымдардың қажеттілігі, (га)					Артық жайылымд ар, (га)
ІҚМ	ҰҚМ	Жылқы/ түйе	ІҚМ	ҰҚМ	жылқы	түйе	жиыны(га)	
10	2	12	416	6,6	60	-	482,6	
10	2	12	152	3,4			155,4	
10	2	12	256	6	108		370	
10	2	12	320	-	24		344	
10	2	12	392	5,8	168	-	565,8	
10	2	12	144	-	648	-	792	
10	2	12	-	-	-	-	-	
10	2	12	-	-	-	-	-	
10	2	12	224	7,8	-	-	231,8	
10	2	12	1400	-	720		2120	
10	2	12	288		12		300	
10	2	12	104	3,8	72		179,8	
10	2	12	776	6,4	168		950,4	
10	2	12	3080	92	3000		6172	
10	2	12	-	-	-	-	-	
10	2	12	32	4	60	-	96	
10	2	12	152	5,8	-	-	157,8	
10	2	12	72	7,8	168		247,8	
10	2	12	720	17,4	168		905,4	
10	2	12						
10	2	12	88	3			91	
10	2	12						
10	2	12	344		32		376	
10	2	12	168	1,2	552		721,2	
10	2	12	456		12		912	
10	2	12						
10	2	12						
10	2	12						

10	2	12	968			968	
10	2	12	3040	182	3600	6822	
10	2	12	784			784	
			14376	353	9588	24317	

Әйке ауылдық округі бойынша елді мекендер бөлінісінде ІҚМ аналық (сауын) мал басын орналастыру үшін жайылымдарды бөлу жөніндегі мәліметтер

№ 2 кесте

№	Елді мекені	Жайылым алаңы, (га)	Сауын сиырлардың болуы (бас)	Шартты мал басы нормасы, (га)
1	Әйке а.	20744	623	0,8
2	Теренсай а.	19629	740	0,8
	Барлығы	40373	1363	

кестенің жалғасы

1 бас малға жүктеме нормасы (га)	Жайылымдардың қажеттілігі, (га)	Жайылымдармен қамтамасыз етілмеген (га)	Қажеттіліктің қамтамасыз етілуі, %	Артықшылық, (га)
10	4984			+15760
10	5920			+13709
	10904			+29469

Әйке ауылдық округі бойынша жер учаскелерінің меншік иелері бөлігінде ауыл паруашылығы малдарының басын орналастыру үшін жайылымдарды қайта бөлу жөніндегі мәліметтер

№ 3 кесте

№	Елді мекен	Малдың болуы түрлері бойынша (бас)			Шартты мал басы нормасы, (га)		
		ІҚМ	ҰҚМ	Жылқы	ІҚМ	ҰҚМ	Жылқы
1	Әйке а.	1295	1618	48	0,8	0,1	1,0
2	Теренсай а.	1283	1699	54	0,8	0,1	1,0
	Барлығы	2578	3317	102			

кестенің жалғасы

1 бас малға жүктеме нормасы (га)			Жайылымдардың қажеттілігі, (га)				Жайылымдарды бөлу	Қажеттіліктің қамтамасыз етілуі, %
ІҚМ	ҰҚМ	Жылқы	ІҚМ	ҰҚМ	Жылқы	Қорытынды (га)		
10	2	12	10360	323,6	576	11259,6		
10	2	12	10264	339,8	648	11251,8		
			20624	663,4	1224	22511,4		

Әйке ауылдық округінде жайылымдарды басқару және оларды пайдалану жөніндегі 2022-2023 жылдарға арналған жоспарға 2 – қосымша

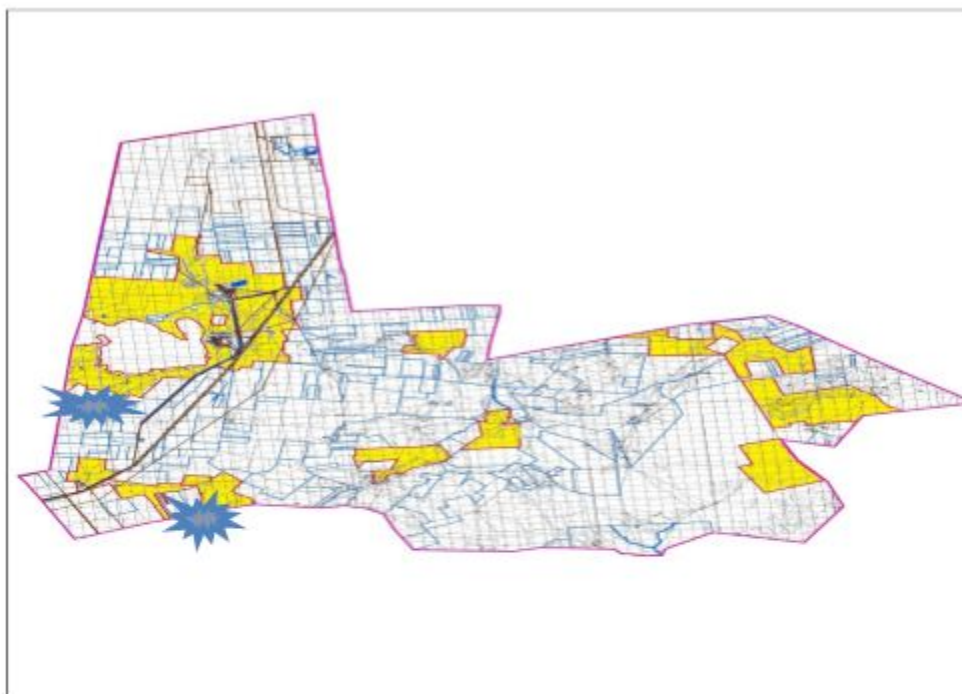
Жайылым айналымдарының қолайлы схемалары

Әйке ауылдық округі үшін қолайлы жайылым айналымдарының схемасы

Жылдар	Қоршау 1	Қоршау 2	Қоршау 3	Қоршау 4
2022-2023	демалушы қоршау	көктемгі-жазғы маусым 1	жазғы маусым 2	күзгі маусым 3

Әйке ауылдық округінде жайылымдарды басқару және оларды пайдалану жөніндегі 2022-2023 жылдарға арналған жоспарға 3 – қосымша

Жайылымдардың сыртқы және ішкі шекаралары мен алаңдары көрсетілген карта, оның ішінде маусымдық, жайылымдық инфрақұрылым объектілері



Шартты белгілер:



Ауылдық округтің шекарасы



Рәсімделген жер учаскелері



Елді мекендердің жерлері



Желілік объектілер



жайылымдардың, соның ішінде маусымдық жайылымдардың сыртқы және ішкі шекараларымен алаңдары, жайылымдық инфрақұрылым объектілері

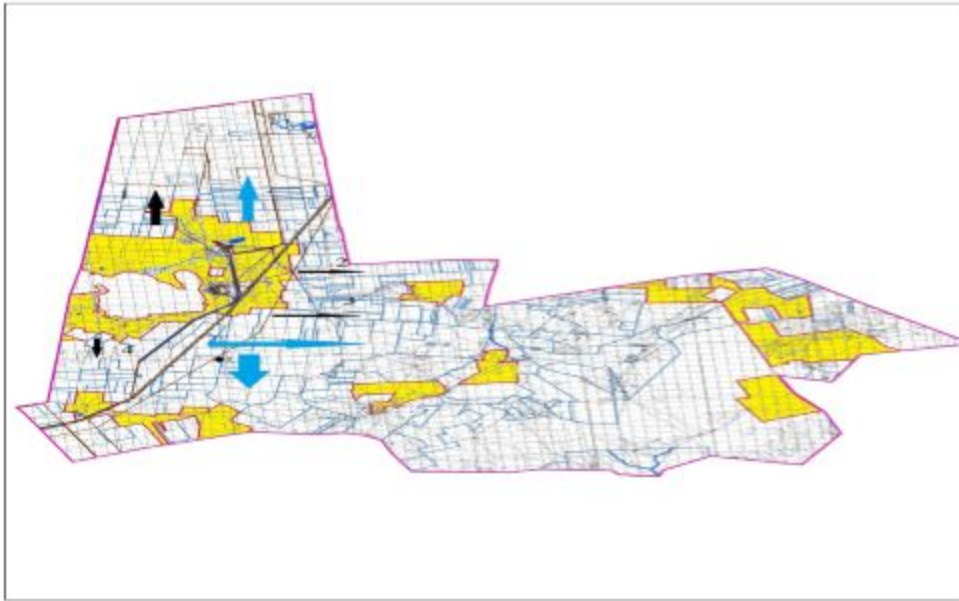
Әйке ауылдық округінде
жайылымдарды басқару және
оларды пайдалану жөніндегі
2022-2023 жылдарға арналған
жоспарға 4 – қосымша

Жайылым пайдаланушылардың су тұтыну нормасына сәйкес жасалған су көздеріне (көлдерге, өзендерге, тоғандарға, апандарға, суару немесе суландыру арналарына, құбырлы немесе шахта құдықтарына) қол жеткізу схемасы

Ескерту. 4 қосымшаға өзгерістер енгізілді - Ақтөбе облысы Әйтеке би аудандық мәслихатының 16.11.2022 № 262 шешімімен (алғашқы ресми жарияланған күнінен кейін күнтізбелік он күн өткен соң қолданысқа енгізіледі).

Бір ауыл шаруашылығы жануарына су тұтынудың орташа тәуліктік нормасы Қазақстан Республикасы Премьер-Министрінің орынбасары – Қазақстан Республикасының Ауыл шаруашылығы министрінің 2016 жылғы 30 желтоқсандағы № 545 бұйрығымен бекітілген "Су тұтынудың және су бұрудың үлестік нормаларын әзірлеу жөніндегі әдістемеге" сәйкес (Нормативтік құқықтық актілерді мемлекеттік тіркеу тізілімінде № 14827 болып тіркелген) анықталады.

Әйке ауылдық округінің аумағында суару немесе суландыру каналдары жоқ.



Шартты белгілер:

	Селолық округтің шекарасы		Жайылымдық айналымдары №
	Рәсімделген жер учаскелері		Ауылшаруашылығы жануарларын жаю және жылжытудың маусымдық маршруттары
	Елді мекендердің жерлері		Жайылым пайдаланушылардың қол жеткізу маршруты
	Желілік объектілер		

Әйке ауылдық округінде
2022-2023 жылдарға арналған
жайылымдарды және оларды
пайдалану басқару жөніндегі
жоспарға 5-қосымша

Ауыл шаруашылығы жануарларын жаю мен қозғалудың маусымдық бағыттарын белгілейтін жайылымдарды пайдалану жөніндегі күнтізбелік кесте

№	Ауылдық округ атауы	2022-2023 жылғы қоршаулар саны			
		1	2	3	4
1	Әйке	КЖМ	ЖМ	ДҚ	ЖКМ

Ескерту: аббревиатуралардың толық жазылуы:

КЖМ –көктемгі-жазғы маусым;

ЖКМ – жазғы-күзгі маусым;

ЖМ – жазғы маусым;

ДҚ – демалушы қоршау

Жабасақ ауылдық округінде жайылымдарды басқару және оларды пайдалану жөніндегі 2022-2023 жылдарға арналған жоспар

Осы Жабасақ ауылдық округінде жайылымдарды басқару және оларды пайдалану жөніндегі 2022-2023 жылдарға арналған жоспар (бұдан әрі - жоспар) Қазақстан Республикасының 2001 жылғы 23 қаңтардағы "Қазақстан Республикасындағы жергілікті мемлекеттік басқару және өзін-өзі басқару туралы", 2017 жылғы 20 ақпандағы "Жайылымдар туралы" Заңдарына, Қазақстан Республикасы Премьер-Министрінің Орынбасары- Қазақстан Республикасының Ауылшаруашылығы министрінің 2017 жылдың 24 сәуірдегі № 173 "Жайылымдарды ұтымды пайдалану қағидаларын бекіту туралы" бұйрығына (Нормативті құқықтық актілерді мемлекеттік тіркеу тізілімінде № 15090 болып тіркелген), Қазақстан Республикасының Ауыл шаруашылығы министрінің 14 сәуірдегі № 3-3/332 "Жайылымдардың жалпы алаңына жүктеменің рұқсат етілген шекті нормасын бекіту туралы" бұйрығына (Нормативтік құқықтық актілерді мемлекеттік тіркеу тізілімінде № 11064 болып тіркелген) сәйкес әзірленді.

Жоспар жайылымдарды ұтымды пайдалану, азыққа қажеттілікті тұрақты қамтамасыз ету және жайылымдардың тозуын болдырмау мақсатында қабылданады.

Жоспар құрамында:

- 1) Құқық белгілейтін құжаттар негізінде Жабасақ ауылдық округі аумағында жер санаттары, жер учаскелерінің меншік иелері және жер пайдаланушылар бөлінісінде жайылымдардың орналасу схемасы (картасы) (1-қосымша);
- 2) жайылым айналымдарының қолайлы схемалары (2-қосымша);
- 3) жайылымдардың, оның ішінде маусымдық, жайылымдық инфрақұрылым объектілерінің сыртқы және ішкі шекаралары мен алаңдары белгіленген карта (3-қосымша);
- 4) жайылым пайдаланушылардың су тұтыну нормасына сәйкес жасалған су көздеріне (көлдерге, өзендерге, тоғандарға, апандарға, суару немесе суландыру арналарына, құбырлы немесе шахта құдықтарына) қол жеткізу схемасы (4-қосымша);
- 5) Ауыл шаруашылығы жануарларын жаю мен жүріп-тұрудың маусымдық бағыттарын белгілейтін жайылымдарды пайдалану жөніндегі күнтізбелік кесте (5-қосымша).

Жоспар жайылымдарды геоботаникалық тексерудің жай-күйі туралы мәліметтерді, ветеринариялық-санитариялық объектілер туралы мәліметтерді, ауыл шаруашылығы жануарларының мал басының саны туралы деректерді, олардың иелерін көрсете отырып қабылданды - және (немесе) заңды тұлғалар ұсынған өзге де деректер туралы

мәліметтерді, ауыл шаруашылығы жануарларының түрлері мен жыныстық-жас топтары бойынша қалыптастырылған табындардың, отарлардың, табындардың саны туралы деректерді, шалғайдағы жайылымдарда жаю үшін ауыл шаруашылығы жануарларының мал басын қалыптастыру туралы мәліметтерді, мәдени және аридті жайылымдарда ауыл шаруашылығы жануарларын жаю ерекшеліктері туралы мәліметтерді, малды айдауға арналған сервитуттар туралы мәліметтерді және мемлекеттік органдар, жеке және (немесе) заңды тұлғалар берген.

Әкімшілік-аумақтық бөлініс бойынша Жабасақ ауылдық округінде 3 ауылдық елді мекен бар.

Жабасақ ауылдық округі аумағының жалпы көлемі 383416 гектар, оның ішінде жайылым жерлері –358496 гектар.

Жер санаттары бойынша:

ауыл шаруашылығы мақсатындағы жерлер – 155382 гектар;

елді мекендердің жері – 85909 гектар;

өнеркәсіп жерлері – 1206 гектар;

қордағы жерлер-140919 гектар.

Табиғи жағдайлар бойынша Жабасақ ауылдық округінің аумағы агроклиматтық көрсеткіш бойынша құрғақ далалық зонаға жатады, қатал ұзақ қыста, қысқа қалыпты ыстық жазда, қыстың және жаз температураларының күрт қарама-қайшылықтарымен, жылдық жауын-шашынның аз мөлшерімен, құрғақшылықпен сипатталады.

Топырағы ашық қызыл қоңыр, аз гумусты.

2022 жылдың 1 қаңтарына Жабасақ ауылдық округінде (халықтың жеке ауласы) ірі қара 2542 бас, оның ішінде аналық мал басы 1335 бас, ұсақ мал, 927 бас жылқы бар. Оның ішінде:

Жабасақ ауылында:

ірі қара мал 1476 бас, оның ішінде аналық мал 820 бас, ұсақ мал 1435 бас, жылқы 269 бас.

Жайылым көлемі 47359 гектар.

Байжанкөл ауылында:

ірі қара мал 576 бас, оның ішінде аналық мал 267 бас, ұсақ мал 607 бас, жылқы 201 бас.

Жайылым көлемі 20446 гектар.

Аққұм ауылында:

ірі қара мал 490 бас, оның ішінде аналық мал 248 бас, ұсақ мал 1066 бас, жылқы 457 бас..

Жайылым көлемі 15892 гектар.

Жабасақ ауылдық округінің ЖШС, АҚ, шаруа қожалықтарындағы мал басы: ірі қара 2005 бас, ұсақ қара 1830 бас, 1452 бас жылқы.

Шаруа қожалықтарының жайылым алаңы 59860 гектарды құрайды.

Жоғарыда баяндалғанның негізінде, Қазақстан Республикасының "Жайылымдар туралы" Заңының 15 бабына сәйкес жергілікті халықтың мұқтаждығы үшін (Жабасақ а., Ақкөл а., Байжанкөл а.) ауылшаруашылығы жануарларының аналық (сауын) мал басын ұстау бойынша 10680 га көлемінде, жүктеме нормасы 10 га/бас болғанда қажеттілік туындап отырған жоқ.

Жергілікті халықтың басқа ауылшаруашылығы малдарын жаю бойынша жайылымдық жерлердің қажеттілігі туындап отырған жоқ, ІҚМ басына жүктеменормасы 10 га/бас болғанда., ұсақ мал – 2 га/бас., жылқы –12 га/бас.

Қажеттілік:

ІҚМ үшін- $2542 \text{ бас} * 0,8 \text{ га} * 10 \text{ га} = 20336 \text{ га};$

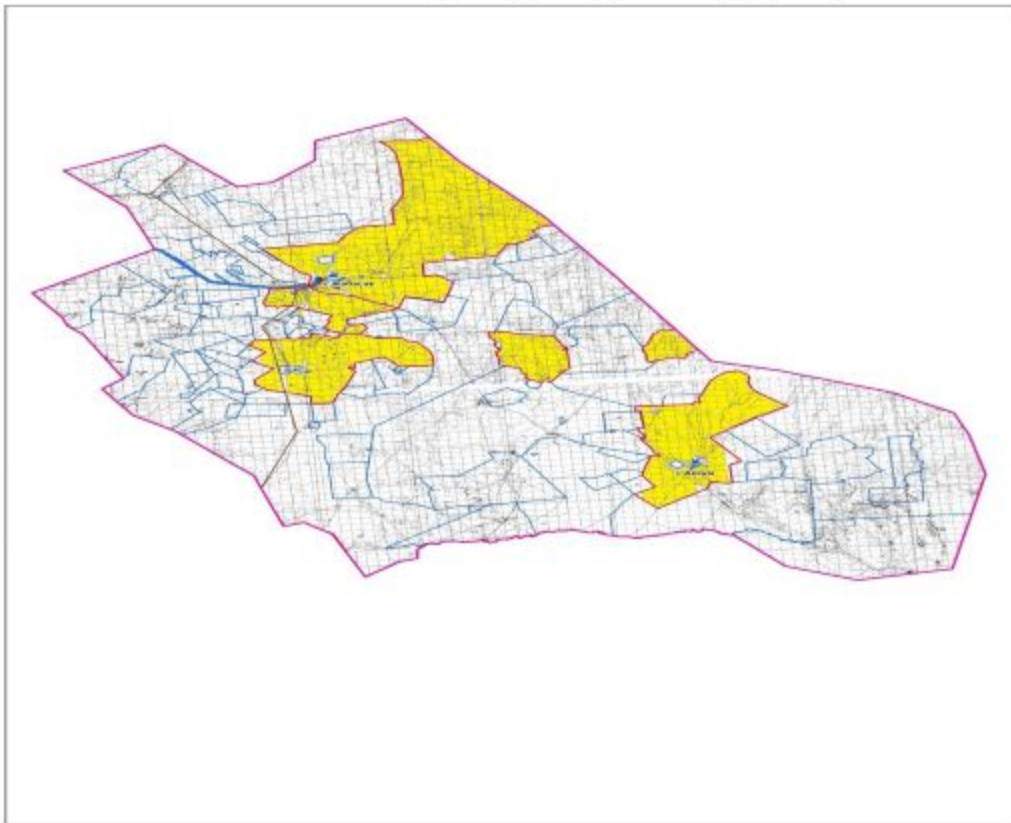
ұсақ мал үшін- $3108 \text{ бас} * 0,1 \text{ га} * 2 \text{ га} = 621,6 \text{ га};$

жылқы үшін- $927 \text{ бас} * 1,0 \text{ га} * 12 \text{ га} = 11124 \text{ га};$

$20336 \text{ га} + 621,6 \text{ га} + 11124 \text{ га} = 32081,6.$

Жабасақ ауылдық округінде
жайылымдарды басқару және
оларды пайдалану жөніндегі
2022-2023 жылдарға арналған
жоспарға 1 – қосымша

Жабасақ ауылдық округінің аумағында құқық белгілейтін құжаттар негізінде жер санаттары , жер учаскелерінің меншік иелері және жер пайдаланушылар бөлінісінде жайылымдардың орналасу схемасы (картасы)



Шартты белгілер:

- Ауылдық округтің шекарасы
- Рәсімделген жер учаскелері
- Елді мекендердің жерлері
- Желілік объектілер

Жабасақ ауылдық округі аумағындағы жер учаскелерінің меншік иелері тізімі

№ 1 кесте

№	Жер учаскелерінің жер пайдаланушылардың атауы	Жайылым алаңы, (га)	Түрлері бойынша малдың болуы, (бас)			Шартты мал басы нормасы, (га)		
			ІҚМ	ҰҚМ	жылқы	ІҚМ	ҰҚМ	Жылқы/түйе
1	"Абдибай" ШҚ	2132	55	37		0,8	0,1	1,0
2	"Азамат" ШҚ	500	30	45	35	0,8	0,1	1,0
3	"Айболат" ШҚ	591	24			0,8	0,1	1,0

4	" Айдынбай " ШҚ	2028				0,8	0,1	1,0
5	"Ақжол" ШҚ	400	84			0,8	0,1	1,0
6	"Амина" ШҚ	499	60	86	20	0,8	0,1	1,0
7	"Асылжан " ШҚ	1999	64	43	130	0,8	0,1	1,0
8	"Аян" ШҚ	2928	61	590		0,8	0,1	1,0
9	"Бағдат" ШҚ	4530	73		168	0,8	0,1	1,0
10	"Бай" ШҚ	400				0,8	0,1	1,0
11	" Байжанкөл " ШҚ	3159	40	13	10	0,8	0,1	1,0
12	"Бекболат" ШҚ	454	95		28	0,8	0,1	1,0
13	"Бекболат" ШҚ	484				0,8	0,1	1,0
14	"Бекет" ШҚ	616	50			0,8	0,1	1,0
15	"Береке" ШҚ	662				0,8	0,1	1,0
16	"Бөгенбай " ШҚ	2205	60	62	69	0,8	0,1	1,0
17	"Болат" ШҚ	424	14			0,8	0,1	1,0
18	"Дана" ШҚ	1043	105		3	0,8	0,1	1,0
19	"Дастан" ШҚ	484				0,8	0,1	1,0
20	"Дөсек" ШҚ	497	32	11	23	0,8	0,1	1,0
21	"Ерасыл" ШҚ	1498	19			0,8	0,1	1,0
22	"Жебе" ШҚ	993	2	10	22	0,8	0,1	1,0
23	"Кенжехан " ШҚ	1267	35			0,8	0,1	1,0
24	"Қожа" ШҚ	4976	19	63	107	0,8	0,1	1,0
25	"Қуандық" ШҚ	720	50			0,8	0,1	1,0
26	" Қызғалдақ " ШҚ	798	86		41	0,8	0,1	1,0

27	"Максат" ШҚ	499	124	55	10	0,8	0,1	1,0
28	"Маралбек" " ШҚ	1107	207	88	104	0,8	0,1	1,0
29	"Мұратбек" " ШҚ	1010	25	5	8	0,8	0,1	1,0
30	"Нұрбек" ШҚ	986	94	44	30	0,8	0,1	1,0
31	"Нурбол" ШҚ	1322	60			0,8	0,1	1,0
32	"Раманкул" " ШҚ	992				0,8	0,1	1,0
33	"Теңгебай" " ШҚ	623	42	15	32	0,8	0,1	1,0
34	"Шанбай" ШҚ	2239	158	48	91	0,8	0,1	1,0
35	" Шахмарда н" ШҚ	1998	21	45	25	0,8	0,1	1,0
36	"Шонат" ШҚ	2198	28	71		0,8	0,1	1,0
37	"Шыңғыс" ШҚ	10599	129	499	210	0,8	0,1	1,0
38	"Шыналы" ШҚ		59			0,8	0,1	1,0
39	Т О О Миялытау	86568			286	0,8	0,1	1,0
Барлығы:		146428	2005	1830	1452			

кестенің жалғасы

1 бас малға жүктеме нормасы (га)			Жайылымдардың қажеттілігі, (га)					Артық жайы-лым дар, (га)
ІҚМ	ҰҚМ	Жылқы/ түйе	ІҚМ	ҰҚМ	жылқы	түйе	жиыны(га)	
10	2	12	440	7,4	0		447,4	
10	2	12	240	9	420		669	
10	2	12	192	0	0		192	
10	2	12	0	0	0		0	
10	2	12	672	0	0		672	
10	2	12	480	17,2	240		737,2	
10	2	12	512	8,6	1560		2080,6	
10	2	12	488	118	0		606	
10	2	12	584	0	2016		2600	
10	2	12	0	0	0		0	
10	2	12	320	2,6	120		442,6	
10	2	12	760	0	336		1096	
10	2	12	0	0	0		0	

10	2	12	400	0	0	400
10	2	12	0	0	0	0
10	2	12	480	12,4	828	1320,4
10	2	12	112	0	0	112
10	2	12	840	0	36	876
10	2	12	0	0	0	0
10	2	12	256	2,2	276	534,2
10	2	12	152	0	0	152
10	2	12	16	2	264	282
10	2	12	280	0	0	280
10	2	12	152	12,6	1284	1448,6
10	2	12	400	0	0	400
10	2	12	688	0	492	1180
10	2	12	992	11	120	1123
10	2	12	1656	17,6	1248	2921,6
10	2	12	200	1	96	297
10	2	12	752	8,8	360	1120,8
10	2	12	480	0	0	480
10	2	12	0	0	0	0
10	2	12	336	3	384	723
10	2	12	1264	9,6	1092	2365,6
10	2	12	168	9	300	477
10	2	12	224	14,2	0	238,2
10	2	12	1032	99,8	2520	3651,8
10	2	12	472	0	0	472
10	2	12	0	0	3432	3432
			16040	366	17424	33830

Жабасақ ауылдық округі бойынша елді мекендер бөлінісінде ІҚМ аналық (сауын) мал басын орналастыру үшін жайылымдарды бөлу жөніндегі мәліметтер

№ 2 кесте

№	Елді мекені	Жайылым алаңы, (га)	Сауын сиырлардың болуы (бас)	Шартты мал басы нормасы, (га)
1	Жабасақ а.о	47359	820	0,8
2	Аққұм а.о	15892	248	0,8
3	Байжанкөл а.	20446	267	0,8
	Барлығы	83697	1335	

кестенің жалғасы

1 бас малға жүктеме нормасы (га)	Жайылымдардың қажеттілігі, (га)	Жайылымдармен қамтамасыз етілмеген (га)	Қажеттіліктің қамтамасыз етілуі, %	Артықшылық, (га)
10	6560			+40799

10	1984			+13908
10	2136			+18310
	10680			+73017

Жабасақ ауылдық округі бойынша жер учаскелерінің меншік иелері бөлігінде ауыл паруашылығы малдарының басын орналастыру үшін жайылымдарды қайта бөлу жөніндегі мәліметтер

№ 3 кесте

№	Елді мекен	Малдың болуы түрлері бойынша (бас)			Шартты мал басы нормасы, (га)		
		ІҚМ	ҰҚМ	Жылқы	ІҚМ	ҰҚМ	Жылқы
1	Жабасақ а.о	1476	1435	269	0,8	0,1	1,0
2	Аққұм а.о	490	1066	457	0,8	0,1	1,0
3	Байжанкөл а.	576	607	201	0,8	0,1	1,0
	Барлығы	2542	3108	927			

кестенің жалғасы

1 бас малға жүктеме нормасы (га)			Жайылымдардың қажеттілігі, (га)				Жайылымдарды бөлу	Қажеттіліктің қамтамасыз етілуі, %
ІҚМ	ҰҚМ	Жылқы	ІҚМ	ҰҚМ	Жылқы	Қорытынды (га)		
10	2	12	11808	287	3228	15323		
10	2	12	3920	213,2	5484	9617,2		
10	2	12	4608	121,4	2412	7141,4		
			20336	621,6	11124	32081,6		

Жабасақ ауылдық округінде жайылымдарды басқару және оларды пайдалану жөніндегі 2022-2023 жылдарға арналған жоспарға 2 – қосымша

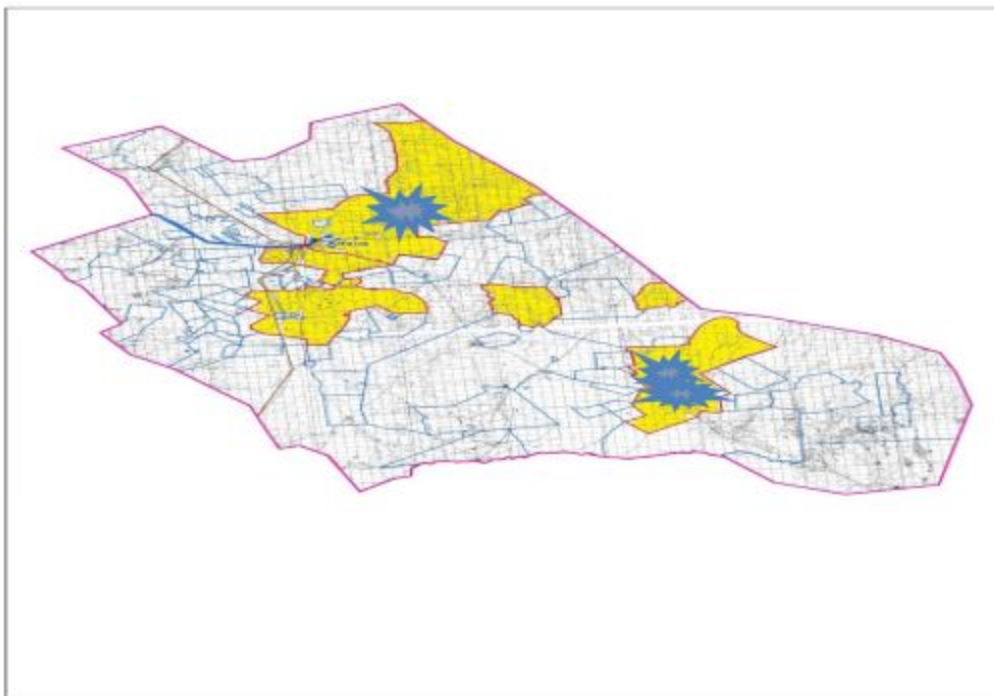
Жайылым айналымдарының қолайлы схемалары

Жабасақ ауылдық округі үшін қолайлы жайылым айналымдарының схемасы






Жылдар	Қоршау 1	Қоршау 2	Қоршау 3	Қоршау 4
2022-2023	демалушы қоршау	көктемгі-жазғы маусым 1	жазғы маусым 2	күзгі маусым 3

Жабасақ ауылдық округінде жайылымдарды басқару және оларды пайдалану жөніндегі 2022-2023 жылдарға арналған жоспарға 3 – қосымша

Жайылымдардың сыртқы және ішкі шекаралары мен алаңдары көрсетілген карта, оның ішінде маусымдық, жайылымдық инфрақұрылым объектілері



Шартты белгілер:

-  Ауылдық округтің шекарасы
-  Рәсімделген жер учаскелері
-  Елді мекендердің жерлері
-  Желілік объектілер
-  жайылымдардың, соның ішінде маусымдық жайылымдардың сыртқы және ішкі шекараларымен алаңдары, жайылымдық инфрақұрылым объектілері

Жабасақ ауылдық округінде жайылымдарды басқару және оларды пайдалану жөніндегі 2022-2023 жылдарға арналған жоспарға 4 – қосымша

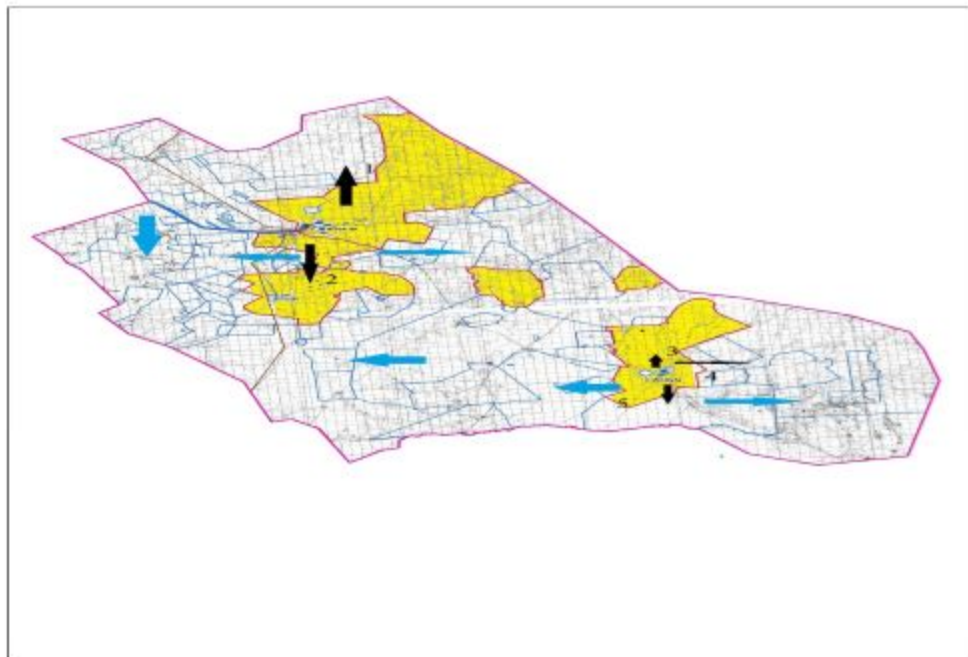
Жайылым пайдаланушылардың су тұтыну нормасына сәйкес жасалған су көздеріне (көлдерге, өзендерге, тоғандарға, апандарға, суару немесе суландыру арналарына, құбырлы немесе шахта құдықтарына) қол жеткізу схемасы

Ескерту. 4 қосымшаға өзгерістер енгізілді - Ақтөбе облысы Әйтеке би аудандық мәслихатының 16.11.2022 № 262 шешімімен (алғашқы ресми жарияланған күнінен кейін күнтізбелік он күн өткен соң қолданысқа енгізіледі).

Бір ауыл шаруашылығы жануарына су тұтынудың орташа тәуліктік нормасы Қазақстан Республикасы Премьер-Министрінің орынбасары – Қазақстан

Республикасының Ауыл шаруашылығы министрінің 2016 жылғы 30 желтоқсандағы № 545 бұйрығымен бекітілген "Су тұтынудың және су бұрудың үлестік нормаларын әзірлеу жөніндегі әдістемеге" сәйкес (Нормативтік құқықтық актілерді мемлекеттік тіркеу тізілімінде № 14827 болып тіркелген) анықталады.

Жабасақ ауылдық округінің аумағында суару немесе суландыру каналдары жоқ.



Шартты белгілер:



Селолық округтің шекарасы



Рәсімделген жер учаскелері



Елді мекендердің жерлері



Желілік объектілер

1,2,3,4

Жайылымдық айналымдары №



Ауылшаруашылығы жануарларын жаю және жылжытудың маусымдық маршруттары



Жайылым пайдаланушылардың қол жеткізу маршруты

Жабасақ ауылдық округінде 2022-2023 жылдарға арналған жайылымдарды және оларды пайдалану басқару жөніндегі жоспарға 5-қосымша

Ауыл шаруашылығы жануарларын жаю мен қозғалудың маусымдық бағыттарын белгілейтін жайылымдарды пайдалану жөніндегі күнтізбелік кесте

№	Ауылдық округ атауы	2022-2023 жылдарғы қоршаулар саны			
		1	2	3	4

1	Жабасак	КЖМ	ЖМ	ДҚ	ЖКМ
---	---------	-----	----	----	-----

Ескерту: аббревиатуралардың толық жазылуы:

КЖМ –көктемгі-жазғы маусым;

ЖКМ – жазғы-күзгі маусым;

ЖМ – жазғы маусым;

ДҚ – демалушы қоршау

Әйтеке би аудандық
мәслихатының 2022 жылғы "29"
наурыздағы № 162 шешіміне
7-қосымша

Жамбыл ауылдық округінде жайылымдарды басқару және оларды пайдалану жөніндегі 2022-2023 жылдарға арналған жоспар

Осы Жамбыл ауылдық округінде жайылымдарды басқару және оларды пайдалану жөніндегі 2022-2023 жылдарға арналған жоспар (бұдан әрі - жоспар) Қазақстан Республикасының 2001 жылғы 23 қаңтардағы "Қазақстан Республикасындағы жергілікті мемлекеттік басқару және өзін-өзі басқару туралы", 2017 жылғы 20 ақпандағы "Жайылымдар туралы" Заңдарына, Қазақстан Республикасы Премьер-Министрінің Орынбасары- Қазақстан Республикасының Ауылшаруашылығы министрінің 2017 жылдың 24 сәуірдегі № 173 "Жайылымдарды ұтымды пайдалану қағидаларын бекіту туралы" бұйрығына (Нормативті құқықтық актілерді мемлекеттік тіркеу тізілімінде № 15090 болып тіркелген), Қазақстан Республикасының Ауыл шаруашылығы министрінің 14 сәуірдегі № 3-3/332 "Жайылымдардың жалпы алаңына жүктеменің рұқсат етілген шекті нормасын бекіту туралы" бұйрығына (Нормативтік құқықтық актілерді мемлекеттік тіркеу тізілімінде № 11064 болып тіркелген) сәйкес әзірленді.

Жоспар жайылымдарды ұтымды пайдалану, азыққа қажеттілікті тұрақты қамтамасыз ету және жайылымдардың тозуын болдырмау мақсатында қабылданады.

Жоспар құрамында:

1) Құқық белгілейтін құжаттар негізінде Жамбылауылдық округі аумағында жер санаттары, жер учаскелерінің меншік иелері және жер пайдаланушылар бөлінісінде жайылымдардың орналасу схемасы (картасы) (1-қосымша);

2) жайылым айналымдарының қолайлы схемалары (2-қосымша);

3) жайылымдардың, оның ішінде маусымдық, жайылымдық инфрақұрылым объектілерінің сыртқы және ішкі шекаралары мен алаңдары белгіленген карта (3-қосымша);

4) жайылым пайдаланушылардың су тұтыну нормасына сәйкес жасалған су көздеріне (көлдерге, өзендерге, тоғандарға, апандарға, суару немесе суландыру арналарына, құбырлы немесе шахта құдықтарына) қол жеткізу схемасы (4-қосымша);

5) Ауыл шаруашылығы жануарларын жаю мен жүріп-тұрудың маусымдық бағыттарын белгілейтін жайылымдарды пайдалану жөніндегі күнтізбелік кесте (5-қосымша).

Жоспар жайылымдарды геоботаникалық тексерудің жай-күйі туралы мәліметтерді, ветеринариялық-санитариялық объектілер туралы мәліметтерді, ауыл шаруашылығы жануарларының мал басының саны туралы деректерді, олардың иелерін көрсете отырып қабылданды - және (немесе) заңды тұлғалар ұсынған өзге де деректер туралы мәліметтерді, ауыл шаруашылығы жануарларының түрлері мен жыныстық-жас топтары бойынша қалыптастырылған табындардың, отарлардың, табындардың саны туралы деректерді, шалғайдағы жайылымдарда жаю үшін ауыл шаруашылығы жануарларының мал басын қалыптастыру туралы мәліметтерді, мәдени және аридті жайылымдарда ауыл шаруашылығы жануарларын жаю ерекшеліктері туралы мәліметтерді, малды айдауға арналған сервитуттар туралы мәліметтерді және мемлекеттік органдар, жеке және (немесе) заңды тұлғалар берген.

Әкімшілік-аумақтық бөлініс бойынша Жамбыл ауылдық округінде 1 ауылдық елді мекен бар.

Жамбыл ауылдық округінің жалпы көлемі 136336 гектар, оның ішінде жайылым жерлері –89094 га, 0 га басқа алқаптар.

Жер санаттары бойынша:

ауыл шаруашылығы мақсатындағы жерлер – 62087 гектар;

елді мекендердің жері – 16634 гектар;

өнеркәсіп жерлері –2266 гектар;

қордағы жерлер–55349 гектар.

Табиғи жағдайлар бойынша Жамбыл ауылдық округінің аумағы агроклиматтық көрсеткіш бойынша құрғақ далалық зонаға жатады, қатал ұзақ қыста, қысқа қалыпты ыстық жазда, қыстың және жаз температураларының күрт қарама-қайшылықтарымен, жылдық жауын-шашынның аз мөлшерімен, құрғақшылықпен сипатталады.

Топырағы қою қызыл қоңыр, аз гумусты.

2022 жылдың 1 қаңтарына Жамбыл ауылында (халықтың жеке ауласы) ірі қара 1255 бас, оның ішінде аналық мал басы 551 бас, 2353 бас ұсақ мал, 100 бас жылқы бар. Оның ішінде:

Жайылым көлемі 16065 гектар.

Жамбыл ауылдық округінің шаруа қожалықтарындағы мал басы: ірі қара 231 бас, ұсақ қара 65 бас, 32 бас жылқы.

Шаруа қожалықтарының жайылым алаңы 17905 гектарды құрайды.

Жамбыл ауылдық округі бойынша ауылшаруашылығы малдарын қамтамасыз ету үшін барлығы 73029 гектар жайылымдық жерлер бар. Елді мекен шегінде 16065 гектар жайылым бар.

Жамбыл ауылдық округінде мал айдауға арналған сервитуттар орнатылмаған.

Жоғарыда баяндалғанның негізінде, Қазақстан Республикасының "Жайылымдар туралы" Заңының 15 бабына сәйкес жергілікті халықтың мұқтаждығы үшін (Жамбыл а.) ауылшаруашылығы жануарларының аналық (сауын) мал басын ұстау бойынша 4408 га көлемінде, жүктеме нормасы 10 га/бас болғанда қажеттілік туындап отырған жоқ.

Жергілікті халықтың басқа ауылшаруашылығы малдарын жаю бойынша жайылымдық жерлердің қажеттілігі туындап отырған жоқ, ІҚМ басына жүктеме нормасы 10 га/бас болғанда., ұсақ мал 2 га/бас., жылқы –12 га/бас.

Қажеттілік:

ІҚМ үшін-1255 бас * 0,8 га * 10 га = 10040 га;

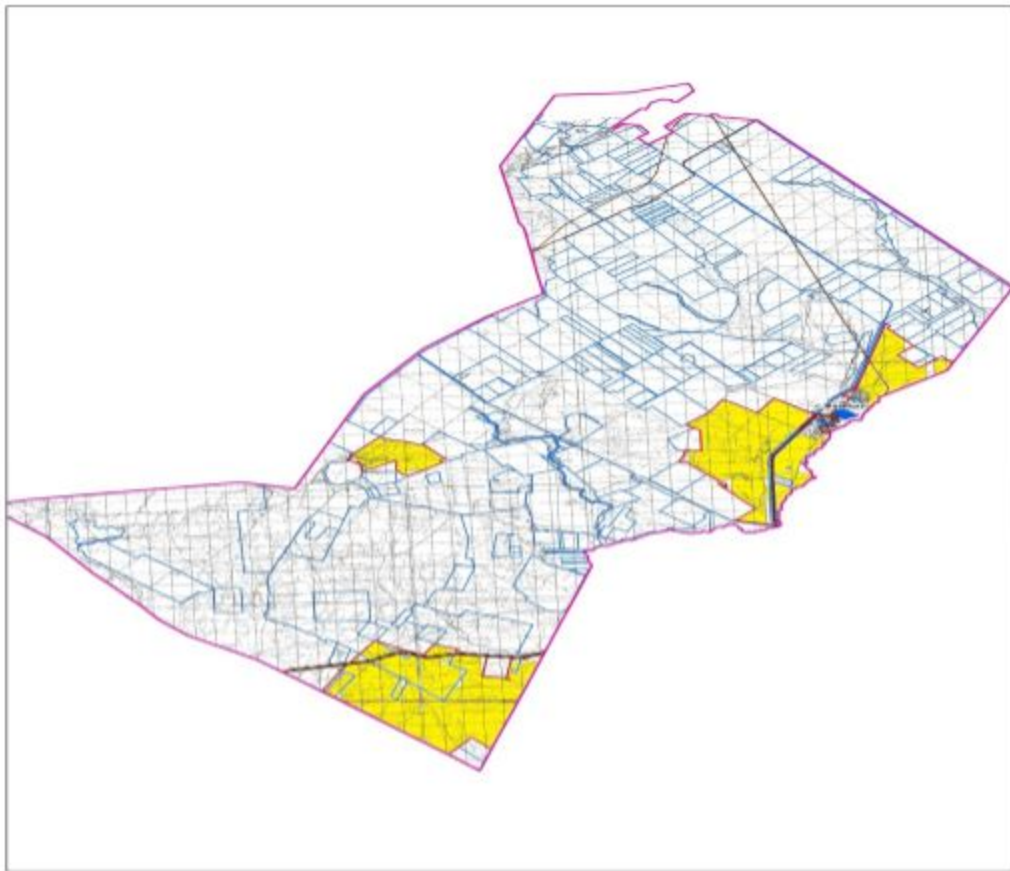
ұсақ мал үшін-2353 бас * 0,1 га * 2 га = 470,6 га;

жылқы үшін-100 бас * 1,0 га * 12 га = 1200 га;

10040 га + 470,6 га + 1200 га = 11710,6 га.

Жамбыл ауылдық округінде
жайылымдарды басқару және
оларды пайдалану жөніндегі
2022-2023 жылдарға арналған
жоспарға 1 – қосымша

Жамбыл ауылының аумағында құқық белгілейтін құжаттар негізінде жер санаттары, жер учаскелерінің меншік иелері және жер пайдаланушылар бөлінісінде жайылымдардың орналасу схемасы (картасы)



Шартты белгілер:

- Ауылдық округтің шекарасы
- Рәсімделген жер учаскелері
- Елді мекендердің жерлері
- Желілік объектілер

Жамбыл ауылдық округі аумағындағы жер учаскелерінің меншік иелері тізімі

№ 1 кесте

№	Жер учаскелерінің жер пайдаланушылардың атауы	Жайылым алаңы, (га)	Түрлері бойынша малдың болуы, (бас)			Шартты мал басы нормасы, (га)		
			ІҚМ	ҰҚМ	жылқы	ІҚМ	ҰҚМ	Жылқы
1	"Азамат" ШҚ	498		25	25	0,8	0,1	1,0
2	"Акимжан" ШҚ	1537		9		0,8	0,1	1,0

24	" Жамбыл-С " ЖШС	4873				0,8	0,1	1,0
25	"Абат" КХ		76	450				
Барлығы:		23606	307	515	32			

кестенің жалғасы

1 бас малға жүктеме нормасы (га)			Жайылымдардың қажеттілігі, (га)					Артық жайы-лым дар, (га)
ІҚМ	ҰҚМ	Жылқы	ІҚМ	ҰҚМ	жылқы	түйе	жиыны(га)	
10	2	12		5	300		305	
10	2	12		1,8			1,8	
10	2	12						
10	2	12						
10	2	12	1416		36		1452	
10	2	12						
10	2	12						
10	2	12						
10	2	12						
10	2	12	112	6,2			118,2	
10	2	12						
10	2	12						
10	2	12						
			320		48		368	
10	2	12						
10	2	12						
10	2	12						
10	2	12						
10	2	12						
10	2	12						
10	2	12						
10	2	12						
10	2	12						
10	2	12						
10	2	12						
			2456	103	384		2943	

Жамбыл ауылдық округі бойынша елді мекендер бөлінісінде ІҚМ аналық (сауын) мал басын орналастыру үшін жайылымдарды бөлу жөніндегі мәліметтер

№ 2 кесте

№	Елді мекені	Жайылым алаңы, (га)	Сауын сиырлардың болуы (бас)	Шартты мал басы нормасы, (га)
1	Жамбыл а.о	16065	551	0,8

	Барлығы	16065	551	
--	---------	-------	-----	--

кестенің жалғасы

1 бас малға жүктеме нормасы (га)	Жайылымдардың қажеттілігі, (га)	Жайылымдармен қамтамасыз етілмеген (га)	Қажеттіліктің қамтамасыз етілуі, %	Артықшылық, (га)
10	4408			+11657
	4408			+11657

Жамбыл ауылдық округі бойынша жер учаскелерінің меншік иелері бөлігінде ауыл шаруашылығы малдарының басын орналастыру үшін жайылымдарды қайта бөлу жөніндегі мәліметтер

№ 3 кесте

№	Елді мекен	Малдың болуы түрлері бойынша (бас)			Шартты мал басы нормасы, (га)		
		ІҚМ	ҰҚМ	Жылқы	ІҚМ	ҰҚМ	Жылқы
1	Жамбыл а.о	1255	2353	100	0,8	0,1	1,0
	Барлығы	1255	2353	100			

кестенің жалғасы

1 бас малға жүктеме нормасы (га)			Жайылымдардың қажеттілігі, (га)				Жайылымдарды бөлу	Қажеттіліктің қамтамасыз етілуі, %
ІҚМ	ҰҚМ	Жылқы	ІҚМ	ҰҚМ	Жылқы	Қорытынды (га)		
10	2	12	10040	470,6	1200	11710,6		
			10040	470,6	1200	11710,6		

Жамбыл ауылдық округінде жайылымдарды басқару және оларды пайдалану жөніндегі 2022-2023 жылдарға арналған жоспарға 2 – қосымша

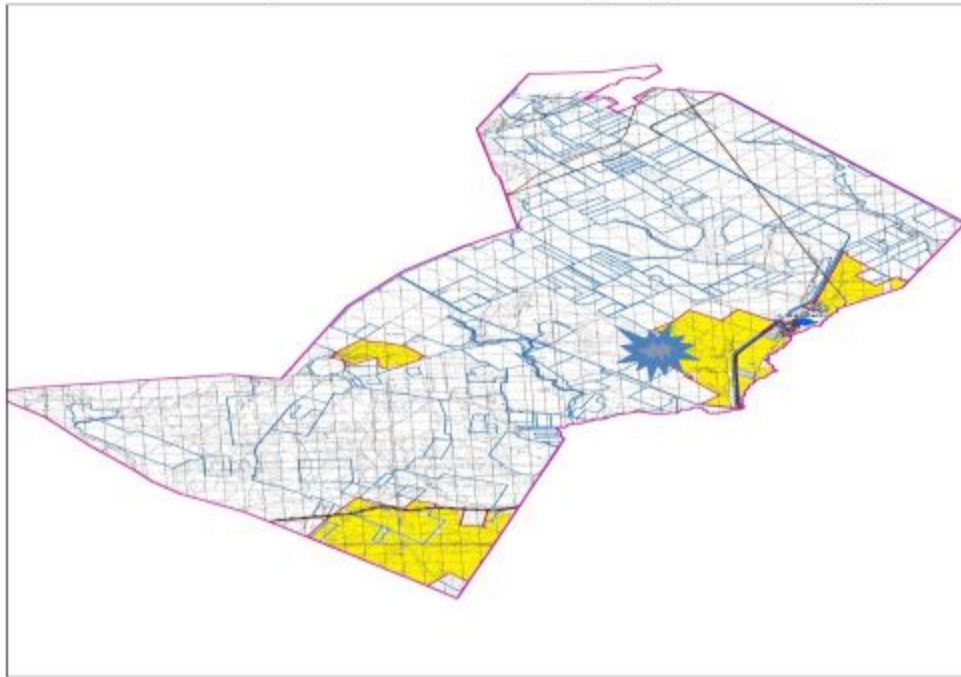
Жайылым айналымдарының қолайлы схемалары

Жамбыл ауылдық округі үшін қолайлы жайылым айналымдарының схемасы

Жылдар	Қоршау 1	Қоршау 2	Қоршау 3	Қоршау 4
2022-2023	демалушы қоршау	көктемгі-жазғы маусым 1	жазғы маусым 2	күзгі маусым 3

Жамбыл ауылдық округінде жайылымдарды басқару және оларды пайдалану жөніндегі 2022-2023 жылдарға арналған жоспарға 3 – қосымша

Жайылымдардың сыртқы және ішкі шекаралары мен алаңдары көрсетілген карта, оның ішінде маусымдық, жайылымдық инфрақұрылым объектілері



Шартты белгілер:

-  Ауылдық округтің шекарасы
-  Рәсімделген жер учаскелері
-  Елді мекендердің жерлері
-  Желілік объектілер
-  жайылымдардың, соның ішінде маусымдық жайылымдардың сыртқы және ішкі шекараларымен алаңдары, жайылымдық инфрақұрылым объектілері

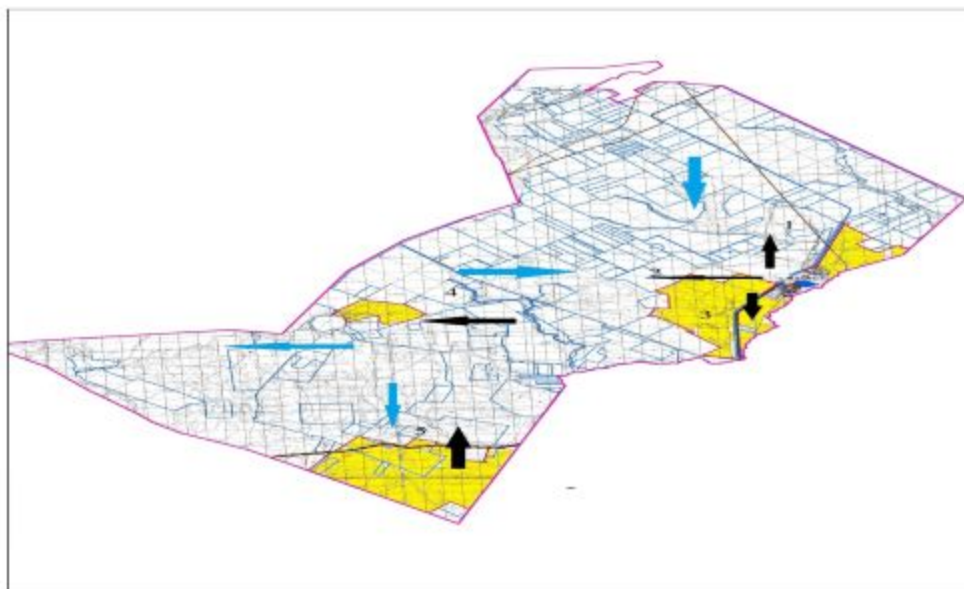
Жамбыл ауылдық округінде жайылымдарды басқару және оларды пайдалану жөніндегі 2022-2023 жылдарға арналған жоспарға 4 – қосымша

Жайылым пайдаланушылардың су тұтыну нормасына сәйкес жасалған су көздеріне (көлдерге, өзендерге, тоғандарға, апандарға, суару немесе суландыру арналарына, құбырлы немесе шахта құдықтарына) қол жеткізу схемасы







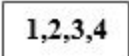
Ескерту. 4 қосымшаға өзгерістер енгізілді - Ақтөбе облысы Әйтеке би аудандық мәслихатының 16.11.2022 № 262 шешімімен (алғашқы ресми жарияланған күнінен кейін күнтізбелік он күн өткен соң қолданысқа енгізіледі).

Бір ауыл шаруашылығы жануарына су тұтынудың орташа тәуліктік нормасы Қазақстан Республикасы Премьер-Министрінің орынбасары – Қазақстан Республикасының Ауыл шаруашылығы министрінің 2016 жылғы 30 желтоқсандағы № 545 бұйрығымен бекітілген "Су тұтынудың және су бұрудың үлестік нормаларын әзірлеу жөніндегі әдістемеге" сәйкес (Нормативтік құқықтық актілерді мемлекеттік тіркеу тізілімінде № 14827 болып тіркелген) анықталады.

Жамбыл ауылдық округі аумағында суару немесе суландыру каналдары жоқ.



Шартты белгілер:

	Селолық округтің шекарасы		Ауылшаруашылығы жануарларын жаю және жылжытудың маусымдық маршруттары
	Рәсімделген жер учаскелері		
	Елді мекендердің жерлері		Жайылым пайдаланушылардың қол жеткізу маршруты
	Желілік объектілер		
	Жайылымдық айналымдары №		

Жамбыл ауылдық округінде жайылымдарды басқару және оларды пайдалану жөніндегі 2022-2023 жылдарға арналған жоспарға 5 – қосымша

Ауыл шаруашылығы жануарларын жаю мен қозғалудың маусымдық бағыттарын белгілейтін жайылымдарды пайдалану жөніндегі күнтізбелік кесте

--	--	--

№	Ауылдық округ атауы	2022-2023 жылғы қоршаулар саны			
		1	2	3	4
1	Жамбыл	КЖМ	ЖМ	ДҚ	ЖКМ

Ескерту: аббревиатуралардың толық жазылуы:

КЖМ –көктемгі-жазғы маусым;

ЖКМ – жазғы-күзгі маусым;

ЖМ – жазғы маусым;

ДҚ – демалушы қоршау

Әйтеке би аудандық
мәслихатының 2022 жылғы "29"
наурыздағы № 162 шешіміне
8-қосымша

Темірбек Жүргенов ауылдық округінде жайылымдарды басқару және оларды пайдалану жөніндегі 2022-2023 жылға арналған жоспар

Осы Темірбек Жүргенов ауылдық округінде жайылымдарды басқару және оларды пайдалану жөніндегі 2022-2023 жылға арналған жоспар (бұдан әрі - жоспар) Қазақстан Республикасының 2001 жылғы 23 қаңтардағы "Қазақстан Республикасындағы жергілікті мемлекеттік басқару және өзін-өзі басқару туралы", 2017 жылғы 20 ақпандағы "Жайылымдар туралы" Заңдарына, Қазақстан Республикасы Премьер-Министрінің Орынбасары- Қазақстан Республикасының Ауылшаруашылығы министрінің 2017 жылдың 24 сәуірдегі № 173 "Жайылымдарды ұтымды пайдалану қағидаларын бекіту туралы" бұйрығына (Нормативті құқықтық актілерді мемлекеттік тіркеу тізілімінде № 15090 болып тіркелген), Қазақстан Республикасының Ауыл шаруашылығы министрінің 14 сәуірдегі № 3-3/332 "Жайылымдардың жалпы алаңына жүктеменің рұқсат етілген шекті нормасын бекіту туралы" бұйрығына (Нормативтік құқықтық актілерді мемлекеттік тіркеу тізілімінде № 11064 болып тіркелген) сәйкес әзірленді.

Жоспар жайылымдарды ұтымды пайдалану, азыққа қажеттілікті тұрақты қамтамасыз ету және жайылымдардың тозуын болдырмау мақсатында қабылданады.

Жоспар құрамында:

- 1) Құқық белгілейтін құжаттар негізінде Темірбек Жүргенов ауылдық округі аумағында жер санаттары, жер учаскелерінің меншік иелері және жер пайдаланушылар бөлінісінде жайылымдардың орналасу схемасы (картасы) (1-қосымша);
- 2) жайылым айналымдарының қолайлы схемалары (2-қосымша);
- 3) жайылымдардың, оның ішінде маусымдық, жайылымдық инфрақұрылым объектілерінің сыртқы және ішкі шекаралары мен алаңдары белгіленген карта (3-қосымша);

4) жайылым пайдаланушылардың су тұтыну нормасына сәйкес жасалған су көздеріне (көлдерге, өзендерге, тоғандарға, апандарға, суару немесе суландыру арналарына, құбырлы немесе шахта құдықтарына) қол жеткізу схемасы (4-қосымша);

5) Ауыл шаруашылығы жануарларын жаю мен жүріп-тұрудың маусымдық бағыттарын белгілейтін жайылымдарды пайдалану жөніндегі күнтізбелік кесте (5-қосымша).

Жоспар жайылымдарды геоботаникалық тексерудің жай-күйі туралы мәліметтерді, ветеринариялық-санитариялық объектілер туралы мәліметтерді, ауыл шаруашылығы жануарларының мал басының саны туралы деректерді, олардың иелерін көрсете отырып қабылданды - және (немесе) заңды тұлғалар ұсынған өзге де деректер туралы мәліметтерді, ауыл шаруашылығы жануарларының түрлері мен жыныстық-жас топтары бойынша қалыптастырылған табындардың, отарлардың, табындардың саны туралы деректерді, шалғайдағы жайылымдарда жаю үшін ауыл шаруашылығы жануарларының мал басын қалыптастыру туралы мәліметтерді, мәдени және аридті жайылымдарда ауыл шаруашылығы жануарларын жаю ерекшеліктері туралы мәліметтерді, малды айдауға арналған сервитуттар туралы мәліметтерді және мемлекеттік органдар, жеке және (немесе) заңды тұлғалар берген.

Әкімшілік-аумақтық бөлініс бойынша Темірбек Жүргенов ауылдық округінде 2 ауылдық елді мекен бар.

Темірбек Жүргенов ауылдық округі аумағының жалпы көлемі 228810 гектар, оның ішінде жайылым жерлері –130070 гектар.

Жер санаттары бойынша:

ауыл шаруашылығы мақсатындағы жерлер –159148 гектар;

елді мекендердің жері – 19275 гектар;

өнеркәсіп жерлері – 2029 гектар;

қордағы жерлер-48358 гектар.

Табиғи жағдайлар бойынша Темірбек Жүргенов ауылдық округінің аумағы агроклиматтық көрсеткіш бойынша құрғақ далалық зонаға жатады, қатал ұзақ қыста, қысқа қалыпты ыстық жазда, қыстың және жаз температураларының күрт қарама-қайшылықтарымен, жылдық жауын-шашынның аз мөлшерімен, құрғақшылықпен сипатталады. Топырағы қою қызыл қоңыр, аз гумусты.

2022 жылдың 1 қаңтарына Темірбек Жүргенов ауылдық округінде (халықтың жеке ауласы) ірі қара 3938 бас, оның ішінде аналық мал басы 2716 бас, 5489 бас ұсақ мал, 119 бас жылқы бар. Оның ішінде:

Темірбек Жүргенов ауылында:

ірі қара мал 3250 бас, оның ішінде аналық мал 2392 бас, ұсақ мал 4044 бас, жылқы 68 бас.

Жайылым көлемі 11479 гектар.

Талдысай ауылында:

ірі қара мал 688 бас, оның ішінде аналық мал 324 бас, ұсақ мал 1445 бас, жылқы 51 бас.

Жайылым көлемі 6569 гектар.

Темірбек Жүргенов ауылдық округінің ЖШС, АҚ, шаруа қожалықтарындағы мал басы: ірі қара 642 бас, ұсақ қара 3565 бас, 185 бас жылқы.

Шаруа қожалықтарының жайылым алаңы 49744 гектарды құрайды.

Темірбек Жүргенов ауылдық округі бойынша ауылшаруашылығы малдарын қамтамасыз ету үшін барлығы 112022 гектар жайылымдық жерлер бар. Елді мекеншегінде 18048 гектар жайылым бар.

Темірбек Жүргенов ауылдық округінде мал айдауға арналған сервитуттар орнатылмаған.

Жоғарыда баяндалғанның негізінде, Қазақстан Республикасының "Жайылымдар туралы" Заңының 15 бабына сәйкес жергілікті халықтың мұқтаждығы үшін (Темірбек Жүргенов а., Талдысай а.) ауылшаруашылығы жануарларының аналық (сауын) мал басын ұстау бойынша - 21728 га көлемінде, жүктеме нормасы 10 га/бас болғанда 3680 га қажеттілік туындап отыр.

Жергілікті халықтың басқа ауылшаруашылығы малдарын жаю бойынша жайылымдық жерлердің қажеттілігі жоқ, ІҚМ басына жүктеме нормасы 10 га/бас болғанда., ұсақ мал – 2 га/бас., жылқы –12 га/бас.

Қажеттілік:

ІҚМ үшін- $3938 \text{ бас} * 0,8 \text{ га} * 10 \text{ га} = 31504 \text{ га};$

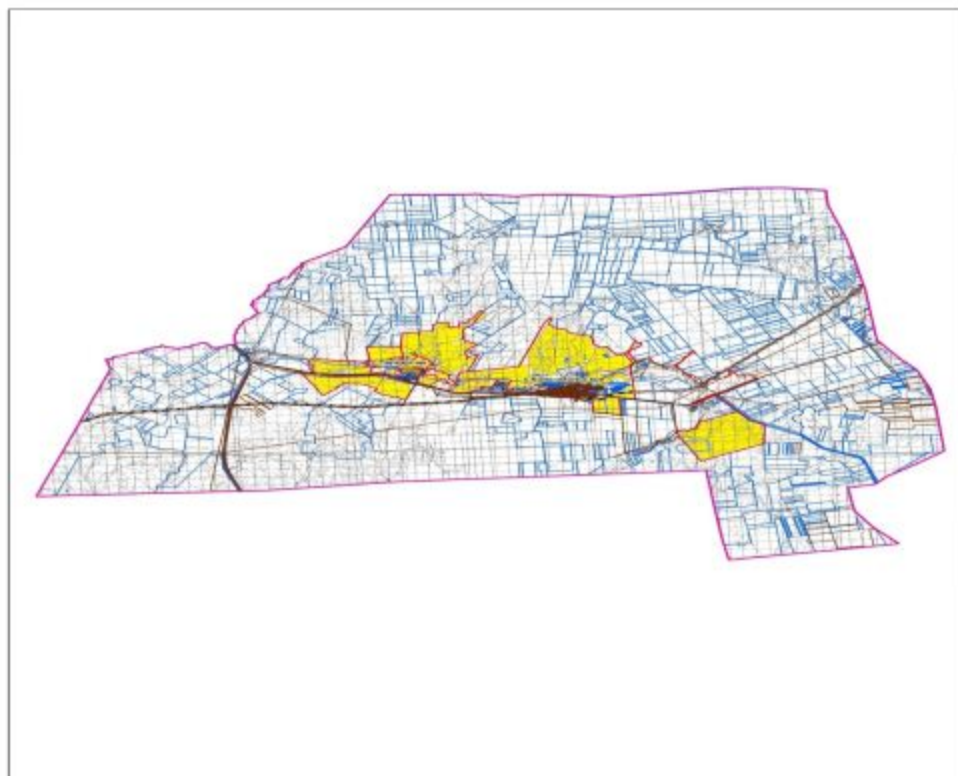
ұсақ мал үшін- $5489 \text{ бас} * 0,1 \text{ га} * 2 \text{ га} = 1097,8 \text{ га};$

жылқы үшін- $119 \text{ бас} * 1,0 \text{ га} * 12 \text{ га} = 1428 \text{ га};$





$31504 \text{ га} + 1097,8 \text{ га} + 1428 \text{ га} = 34029,8 \text{ га}.$

Темірбек Жүргенов ауылдық
округінде жайылымдарды
басқару және оларды пайдалану
жөніндегі 2022-2023 жылдарға
арналған жоспарға 1 – қосымша

Темірбек Жүргенов ауылдық округінің аумағында құқық белгілейтін құжаттар негізінде жер санаттары, жер учаскелерінің меншік иелері және жер пайдаланушылар бөлінісінде жайылымдардың орналасу схемасы (картасы)



Шартты белгілер:

-  Ауылдық округтің шекарасы
-  Рәсімделген жер учаскелері
-  Елді мекендердің жерлері
-  Желілік объектілер

Темірбек Жүргенов ауылдық округі аумағындағы жер учаскелерінің меншік иелері тізімі

№ 1 кесте

№	Жер учаскелері н жер пайдалану шылардың атауы	Жайылым алаңы, (га)	Түрлері бойынша малдың болуы, (бас)			Шартты мал басы нормасы, (га)		
			ІҚМ	ҰҚМ	Жылқы	ІҚМ	ҰҚМ	Жылқы
1	"Айасыл" ШҚ	1298				0,8	0,1	1,0
2	"Айман" ШҚ	3192	102	700	5	0,8	0,1	1,0
3	"Айя" ШҚ	58				0,8	0,1	1,0
4	"Акмарал" ШҚ	543				0,8	0,1	1,0

27	"Кырман" ШҚ	439				0,8	0,1	1,0
28	"Максат" ШҚ	268	45	120	21	0,8	0,1	1,0
29	"Мария" ШҚ	100				0,8	0,1	1,0
30	"Надежда" ШҚ	125	8	-	-	0,8	0,1	1,0
31	"Нива" ШҚ	105	3	3	-	0,8	0,1	1,0
32	"Нур Ата" ШҚ	750	31	-	2	0,8	0,1	1,0
33	"Самға" ШҚ	2972				0,8	0,1	1,0
34	"Санжар" ШҚ	559				0,8	0,1	1,0
35	"Сункар" ШҚ	131				0,8	0,1	1,0
36	"Теренсай" ШҚ	314				0,8	0,1	1,0
37	"Фарида" ШҚ	96	19	24	-	0,8	0,1	1,0
38	Фортуна" ШҚ	130				0,8	0,1	1,0
39	"Айдар Актобе" ЖШС	345				0,8	0,1	1,0
40	"Булак Агро" ЖШС	8610				0,8	0,1	1,0
41	"Енбек Агро" ЖШС	4727	10	48	1	0,8	0,1	1,0
42	" Комсомол" ЖШС	7819				0,8	0,1	1,0
43	" Щербачков" ЖШС	1408				0,8	0,1	1,0
44	С П К Аскар	1006	37	-	-	0,8	0,1	1,0
45	Дабылова З.	54				0,8	0,1	1,0
Барлығы:		73713	642	3565	185			

кестенің жалғасы

1 бас малға жүктеме нормасы (га)			Жайылымдардың қажеттілігі, (га)					Артық жайы-лым дар, (га)
ІҚМ	ҰҚМ	Жылқы	ІҚМ	ҰҚМ	жылқы	түйе	жиыны(га)	

10	2	12						
10	2	12	816	140	60		1016	
10	2	12	0	0	0		0	
10	2	12	0	0	0		0	
10	2	12	0	0	0		0	
10	2	12	136	0	96		232	
10	2	12	192	14	0		206	
10	2	12	0	0	0		0	
10	2	12	0	34,8	0		34,8	
10	2	12	0	0	0		0	
10	2	12	1040	34	240		1314	
10	2	12	0	0,6	0		0,6	
10	2	12	240	12	360		612	
10	2	12	200	3	120		323	
10	2	12	16	2	0		18	
10	2	12	0	0	0		0	
10	2	12	0	0	0		0	
10	2	12	160	4	120		284	
10	2	12	0	0	0		0	
10	2	12	0	340	120		460	
10	2	12	0	0	0		0	
10	2	12	24	3,2	0		27,2	
10	2	12	192	16,4	588		796,4	
10	2	12	640	70	180		890	
10	2	12	112	0	48		160	
10	2	12	144	0	0		144	
10	2	12	0	0	0		0	
10	2	12	360	24	252		636	
10	2	12	0	0	0		0	
10	2	12	64	0	0		64	
10	2	12	24	0,6	0		24,6	
10	2	12	248	0	24		272	
10	2	12	0	0	0		0	
10	2	12	0	0	0		0	
10	2	12	0	0	0		0	
10	2	12	0	0	0		0	
10	2	12	152	4,8	0		156,8	
10	2	12	0	0	0		0	
10	2	12	0	0	0		0	
10	2	12	0	0	0		0	
10	2	12	80	9,6	12		101,6	

10	2	12	0	0	0	0	
10	2	12	0	0	0	0	
10	2	12	296	0	0	296	
10	2	12	-	-	-		
			5136	713	2220	8069	

Темірбек Жүргенов ауылдық округі бойынша елді мекендер бөлінісінде ІҚМ аналық (сауын) мал басын орналастыру үшін жайылымдарды бөлу жөніндегі мәліметтер

№ 2 кесте

№	Елді мекені	Жайылым алаңы, (га)	Сауын сиырлардың болуы (бас)	Шартты мал басы нормасы, (га)
1	Т.Жүргенов ауылы	11479	2392	0,8
2	Талдысай ауылы	6569	324	0,8
	Барлығы	18048	2716	

кестенің жалғасы

1 бас малға жүктеме нормасы (га)	Жайылымдардың қажеттілігі, (га)	Жайылымдармен қамтамасыз етілмеген (га)	Қажеттіліктің қамтамасыз етілуі, %	Артықшылық, (га)
10	19136			-7657
10	2592			+3977
	21728			-3680

Темірбек Жүргенов ауылдық округі бойынша жер учаскелерінің меншік иелері бөлігінде ауыл шаруашылығы малдарының басын орналастыру үшін жайылымдарды қайта бөлу жөніндегі мәліметтер

№ 3 кесте

№	Елді мекен	Малдың болуы түрлері бойынша (бас)			Шартты мал басы нормасы, (га)		
		ІҚМ	ҰҚМ	Жылқы	ІҚМ	ҰҚМ	Жылқы
1	Т.Жүргенов ауылы	3250	4044	68	0,8	0,1	1,0
2	Талдысай ауылы	688	1445	51	0,8	0,1	1,0
	Барлығы	3938	5489	119			

кестенің жалғасы

1 бас малға жүктеме нормасы (га)			Жайылымдардың қажеттілігі, (га)			Жайылымдарды бөлу	Қажеттіліктің қамтамасыз етілуі, %
ІҚМ	ҰҚМ	Жылқы	ІҚМ	ҰҚМ	Жылқы		
10	2	12	26000	808,8	816	27624,8	
10	2	12	5504	289	612	6405	
			31504	1097,8	1428	34029,8	

Темірбек Жүргенов ауылдық округінде жайылымдарды

басқару және оларды пайдалану
жөніндегі 2022-2023 жылдарға
арналған жоспарға 2 – қосымша

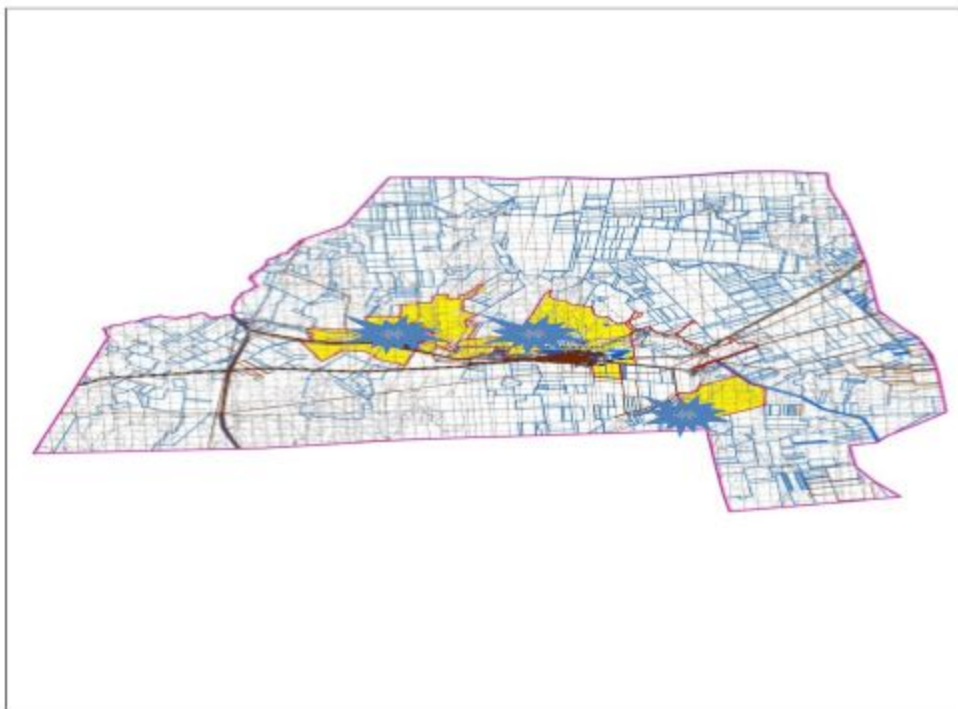
Жайылым айналымдарының қолайлы схемалары

Темірбек Жүргенов ауылдық округі үшін қолайлы жайылым айналымдарының схемасы

Жылдар	Қоршау 1	Қоршау 2	Қоршау 3	Қоршау 4
2022-2023	демалушы қоршау	көктемгі-жазғы маусым 1	жазғы маусым 2	күзгі маусым 3

Темірбек Жүргенов ауылдық
округінде жайылымдарды
басқару және оларды пайдалану
жөніндегі 2022-2023 жылдарға
арналған жоспарға 3 – қосымша

Жайылымдардың сыртқы және ішкі шекаралары мен алаңдары көрсетілген карта, оның ішінде маусымдық, жайылымдық инфрақұрылым объектілері



Шартты белгілер:

-  Ауылдық округтің шекарасы
-  Рәсімделген жер учаскелері
-  Елді мекендердің жерлері
-  Желілік объектілер
-  жайылымдардың, соның ішінде маусымдық жайылымдардың сыртқы және ішкі шекараларымен алаңдары, жайылымдық инфрақұрылым объектілері

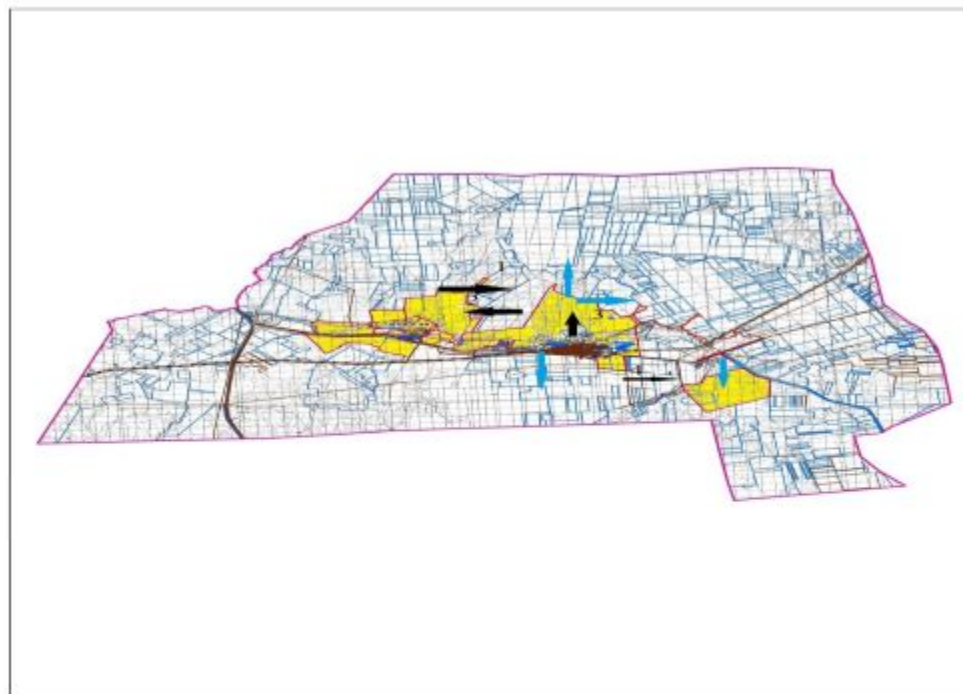
Темірбек Жүргенов ауылдық округінде жайылымдарды басқару және оларды пайдалану жөніндегі 2022-2023 жылдарға арналған жоспарға 4 – қосымша

Жайылым пайдаланушылардың су тұтыну нормасына сәйкес жасалған су көздеріне (көлдерге, өзендерге, тоғандарға, апандарға, суару немесе суландыру арналарына, құбырлы немесе шахта құдықтарына) қол жеткізу схемасы

Ескерту. 4 қосымшаға өзгерістер енгізілді - Ақтөбе облысы Әйтеке би аудандық мәслихатының 16.11.2022 № 262 шешімімен (алғашқы ресми жарияланған күнінен кейін күнтізбелік он күн өткен соң қолданысқа енгізіледі).

Бір ауыл шаруашылығы жануарына су тұтынудың орташа тәуліктік нормасы Қазақстан Республикасы Премьер-Министрінің орынбасары – Қазақстан Республикасының Ауыл шаруашылығы министрінің 2016 жылғы 30 желтоқсандағы № 545 бұйрығымен бекітілген "Су тұтынудың және су бұрудың үлестік нормаларын әзірлеу жөніндегі әдістемеге" сәйкес (Нормативтік құқықтық актілерді мемлекеттік тіркеу тізілімінде № 14827 болып тіркелген) анықталады.

Темірбек Жүргенов ауылдық округінің аумағында суару немесе суландыру каналдары жоқ.



Шартты белгілер:

	Селолық округтің шекарасы		Жайылымдық айналымдары № <u>Ауылшаруашылығы</u>
	Рәсімделген жер учаскелері		жануарларын жаю және жылжытудың маусымдық маршруттары
	Елді мекендердің жерлері		Жайылым пайдаланушылардың қол жеткізу маршруты
	Желілік объектілер		

Темірбек Жүргенов ауылдық округінде 2022-2023 жылдарға арналған жайылымдарды және оларды пайдалану басқару жөніндегі жоспарға 5-қосымша

Ауыл шаруашылығы жануарларын жаю мен қозғалудың маусымдық бағыттарын белгілейтін жайылымдарды пайдалану жөніндегі күнтізбелік кесте

№	Ауылдық округ атауы	2022-2023 жылғы қоршаулар саны			
		1	2	3	4
1	Темірбек Жүргенов	КЖМ	ЖМ	ДҚ	ЖКМ

Ескерту: аббревиатуралардың толық жазылуы:

КЖМ –көктемгі-жазғы маусым;

ЖКМ – жазғы-күзгі маусым;

ЖМ – жазғы маусым;

ДҚ – демалушы қоршау

Әйтеке би аудандық
мәслихатының 2022 жылғы "29"
наурыздағы № 162 шешіміне
9-қосымша

Қайрақты ауылдық округінде жайылымдарды басқару және оларды пайдалану жөніндегі 2022-2023 жылдарға арналған жоспар

Осы Қайрақты ауылдық округінде жайылымдарды басқару және оларды пайдалану жөніндегі 2022-2023 жылдарға арналған жоспар (бұдан әрі - жоспар) Қазақстан Республикасының 2001 жылғы 23 қаңтардағы "Қазақстан Республикасындағы жергілікті мемлекеттік басқару және өзін-өзі басқару туралы", 2017 жылғы 20 ақпандағы "Жайылымдар туралы" Заңдарына, Қазақстан Республикасы Премьер-Министрінің Орынбасары- Қазақстан Республикасының Ауылшаруашылығы министрінің 2017 жылдың 24 сәуірдегі № 173 "Жайылымдарды ұтымды пайдалану қағидаларын бекіту туралы" бұйрығына (Нормативті құқықтық актілерді мемлекеттік тіркеу тізілімінде № 15090 болып тіркелген), Қазақстан Республикасының Ауыл шаруашылығы министрінің 14 сәуірдегі № 3-3/332 "Жайылымдардың жалпы алаңына жүктеменің рұқсат етілген шекті нормасын бекіту туралы" бұйрығына (Нормативтік құқықтық актілерді мемлекеттік тіркеу тізілімінде № 11064 болып тіркелген) сәйкес әзірленді.

Жоспар жайылымдарды ұтымды пайдалану, азыққа қажеттілікті тұрақты қамтамасыз ету және жайылымдардың тозуын болдырмау мақсатында қабылданады.

Жоспар құрамында:

1) Құқық белгілейтін құжаттар негізінде Қайрақты ауылдық округі аумағында жер санаттары, жер учаскелерінің меншік иелері және жер пайдаланушылар бөлінісінде жайылымдардың орналасу схемасы (картасы) (1-қосымша);

2) жайылым айналымдарының қолайлы схемалары (2-қосымша);

3) жайылымдардың, оның ішінде маусымдық, жайылымдық инфрақұрылым объектілерінің сыртқы және ішкі шекаралары мен алаңдары белгіленген карта (3-қосымша);

4) жайылым пайдаланушылардың су тұтыну нормасына сәйкес жасалған су көздеріне (көлдерге, өзендерге, тоғандарға, апандарға, суару немесе суландыру арналарына, құбырлы немесе шахта құдықтарына) қол жеткізу схемасы (4-қосымша);

5) Ауыл шаруашылығы жануарларын жаю мен жүріп-тұрудың маусымдық бағыттарын белгілейтін жайылымдарды пайдалану жөніндегі күнтізбелік кесте (5-қосымша).

Жоспар жайылымдарды геоботаникалық тексерудің жай-күйі туралы мәліметтерді, ветеринариялық-санитариялық объектілер туралы мәліметтерді, ауыл шаруашылығы жануарларының мал басының саны туралы деректерді, олардың иелерін көрсете отырып қабылданды - және (немесе) заңды тұлғалар ұсынған өзге де деректер туралы мәліметтерді, ауыл шаруашылығы жануарларының түрлері мен жыныстық-жас топтары бойынша қалыптастырылған табындардың, отарлардың, табындардың саны туралы деректерді, шалғайдағы жайылымдарда жаю үшін ауыл шаруашылығы жануарларының мал басын қалыптастыру туралы мәліметтерді, мәдени және аридті жайылымдарда ауыл шаруашылығы жануарларын жаю ерекшеліктері туралы мәліметтерді, малды айдауға арналған сервитуттар туралы мәліметтерді және мемлекеттік органдар, жеке және (немесе) заңды тұлғалар берген.

Әкімшілік-аумақтық бөлініс бойынша Қайрақты ауылдық округінде 1 ауылдық елді мекен бар.

Талдық ауылының жалпы көлемі 376605 гектар, оның ішінде жайылым жерлері – 310932 га, 0 га басқа алқаптар.

Жер санаттары бойынша:

ауыл шаруашылығы мақсатындағы жерлер – 117266 гектар;

елді мекендердің жері – 95429 гектар;

өнеркәсіп жерлері – 1602 гектар;

қордағы жерлер – 112308 гектар.

Табиғи жағдайлар бойынша Қайрақты ауылдық округі аумағы агроклиматтық көрсеткіш бойынша құрғақ далалық зонаға жатады, қатал ұзақ қыста, қысқа қалыпты ыстық жазда, қыстың және жаз температураларының күрт қарама-қайшылықтарымен, жылдық жауын-шашынның аз мөлшерімен, құрғақшылықпен сипатталады.

Топырағы ашық қызыл қоңыр, аз гумусты.

2022 жылдың 1 қаңтарына Қайрақты ауылдық округінде (халықтың жеке ауласы) ірі қара 939 бас, оның ішінде аналық мал басы 582 бас, 1480 бас ұсақ мал, 290 бас жылқыбар. Жайылым көлемі 94589 гектар.

Қайрақты ауылдық округінің шаруа қожалықтарындағы мал басы: ірі қара 2532 бас, ұсақ қара 6392 бас, 1482 бас жылқы.

Шаруа қожалықтарының жайылым алаңы 90757 гектарды құрайды.

Қайрақты ауылдық округі бойынша ауылшаруашылығы малдарын қамтамасыз ету үшін барлығы 216343 гектар жайылымдық жерлер бар. Елді мекен шегінде 94589 гектар жайылым бар.

Қайрақты ауылдық округінде мал айдауға арналған сервитуттар орнатылмаған.

Жоғарыда баяндалғанның негізінде, Қазақстан Республикасының "Жайылымдар туралы" Заңының 15 бабына сәйкес жергілікті халықтың мұқтаждығы үшін (Қайрақты а.) ауылшаруашылығы жануарларының аналық (сауын) мал басын ұстау бойынша 4656 га көлемінде, жүктеме нормасы 10 га/бас болғанда қажеттілік туындап отырған жоқ.

Жергілікті халықтың басқа ауылшаруашылығы малдарын жаю бойынша жайылымдық жерлердің қажеттілігі туындап отырған жоқ, ІҚМ басына жүктеменормасы 10 га/бас болғанда., ұсақ мал – 2 га/бас., жылқы –12 га/бас.

Қажеттілік:

ІҚМ үшін- $939 \text{ бас} * 0,8 \text{ га} * 10 \text{ га} = 7512 \text{ га};$

ұсақ мал үшін- $1480 \text{ бас} * 0,1 \text{ га} * 2 \text{ га} = 296 \text{ га};$

жылқы үшін- $290 \text{ бас} * 1,0 \text{ га} * 12 \text{ га} = 3480 \text{ га};$

$7512 \text{ га} + 296 \text{ га} + 3480 \text{ га} = 11288 \text{ га}.$

Қайрақты ауылдық округінде
жайылымдарды басқару және
оларды пайдалану жөніндегі
2022-2023 жылдарға арналған
жоспарға 1 – қосымша

Қайрақты ауылдық округі аумағында құқық белгілейтін құжаттар негізінде жер санаттары, жер учаскелерінің меншік иелері және жер пайдаланушылар бөлінісінде жайылымдардың орналасу схемасы (картасы)

26	"Сыдық Ақтан" ШҚ	3896	108	679	30	0,8	0,1	1,0
27	"Шман" ШҚ	5941				0,8	0,1	1,0
28	"Азия Палас" ЖШС	12947				0,8	0,1	1,0
29	"Ата мұра2020" ЖШС	2194				0,8	0,1	1,0
30	"Құла кер" ЖШС	10990			520	0,8	0,1	1,0
Барлығы:		116888	2532	6392	1482			

кестенің жалғасы

1 бас малға жүктеме нормасы (га)			Жайылымдардың қажеттілігі, (га)					Артық жайылымдар, (га)
ІҚМ	ҰҚМ	Жылқы	ІҚМ	ҰҚМ	жылқы	түйе	жиыны(га)	
10	2	12	1200	190	504		1894	
10	2	12	4160	0	0		4160	
10	2	12	56	9,2	0		65,2	
10	2	12	960	0	0		960	
10	2	12	0	0	396		396	
10	2	12	0	0	0		0	
10	2	12	1568	147,2	480		2195,2	
10	2	12	0	0	0		0	
10	2	12	488	0	396		884	
10	2	12	2224	0	588		2812	
10	2	12	160	10	0		170	
10	2	12	2296	308,8	72		2676,8	
10	2	12	2112	182	1008		3302	
10	2	12	336	132	0		468	
10	2	12	0	0	5088		5088	
10	2	12	176	0	0		176	
10	2	12	2896	111,2	1584		4591,2	
10	2	12	0	0	0		0	
10	2	12	0	0	0		0	
10	2	12	0	0	0		0	
10	2	12	0	0	0		0	
10	2	12	512	8,2	408		928,2	
10	2	12	288	24,6	60		372,6	
10	2	12	0	19,4	600		619,4	
10	2	12	0	0	0		0	
10	2	12	864	135,8	360		1359,8	

10	2	12	0	0	0	0	
10	2	12	0	0	0	0	
10	2	12	0	0	0	0	
10	2	12	0	0	6240	6240	
			20256	1278,4	17784	39318,4	

Қайрақты ауылдық округі бойынша елді мекендер бөлінісінде ІҚМ аналық (сауын) мал басын орналастыру үшін жайылымдарды бөлу жөніндегі мәліметтер

№ 2 кесте

№	Елді мекені	Жайылым алаңы, (га)	Сауын сиырлардың болуы (бас)	Шартты мал басы нормасы, (га)
1	Қайрақты а.о	94589	582	0,8
	Барлығы	94589	582	

кестенің жалғасы

1 бас малға жүктеме нормасы (га)	Жайылымдардың қажеттілігі, (га)	Жайылымдармен қамтамасыз етілмеген (га)	Қажеттіліктің қамтамасыз етілуі, %	Артықшылық, (га)
10	4656			+89933
	4656			+89933

Қайрақты ауылдық округі бойынша жер учаскелерінің меншік иелері бөлігінде ауыл шаруашылығы малдарының басын орналастыру үшін жайылымдарды қайта бөлу жөніндегі мәліметтер

№ 3 кесте

№	Елді мекен	Малдың болуы түрлері бойынша (бас)			Шартты мал басы нормасы, (га)		
		ІҚМ	ҰҚМ	Жылқы	ІҚМ	ҰҚМ	Жылқы
1	Қайрақты а.о	939	1480	290	0,8	0,1	1,0
	Барлығы	939	1480	290			

кестенің жалғасы

1 бас малға жүктеме нормасы (га)			Жайылымдардың қажеттілігі, (га)				Жайылымдарды бөлу	Қажеттіліктің қамтамасыз етілуі, %
ІҚМ	ҰҚМ	Жылқы	ІҚМ	ҰҚМ	Жылқы	Қорытынды (га)		
10	2	12	7512	296	3480	11288		
			7512	296	3480	11288		

Қайрақты ауылдық округінде жайылымдарды басқару және оларды пайдалану жөніндегі 2022-2023 жылдарға арналған жоспарға 2 – қосымша

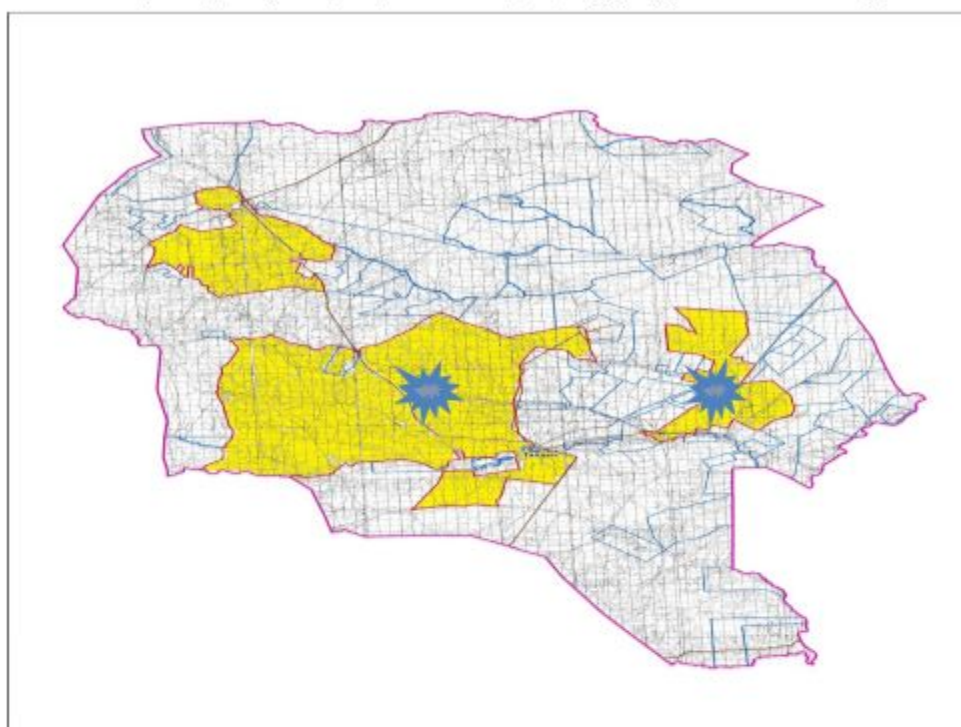
Жайылым айналымдарының қолайлы схемалары

Қайрақты ауылдық округі үшін қолайлы жайылым айналымдарының схемасы






Жылдар	Қоршау 1	Қоршау 2	Қоршау 3	Қоршау 4
2022-2023	демалушы қоршау	көктемгі-жазғы маусым 1	жазғы маусым 2	күзгі маусым 3

Қайрақты ауылдық округінде жайылымдарды басқару және оларды пайдалану жөніндегі 2022-2023 жылдарға арналған жоспарға 3 – қосымша

Жайылымдардың сыртқы және ішкі шекаралары мен алаңдары көрсетілген карта, оның ішінде маусымдық, жайылымдық инфрақұрылым объектілері



Шартты белгілер:

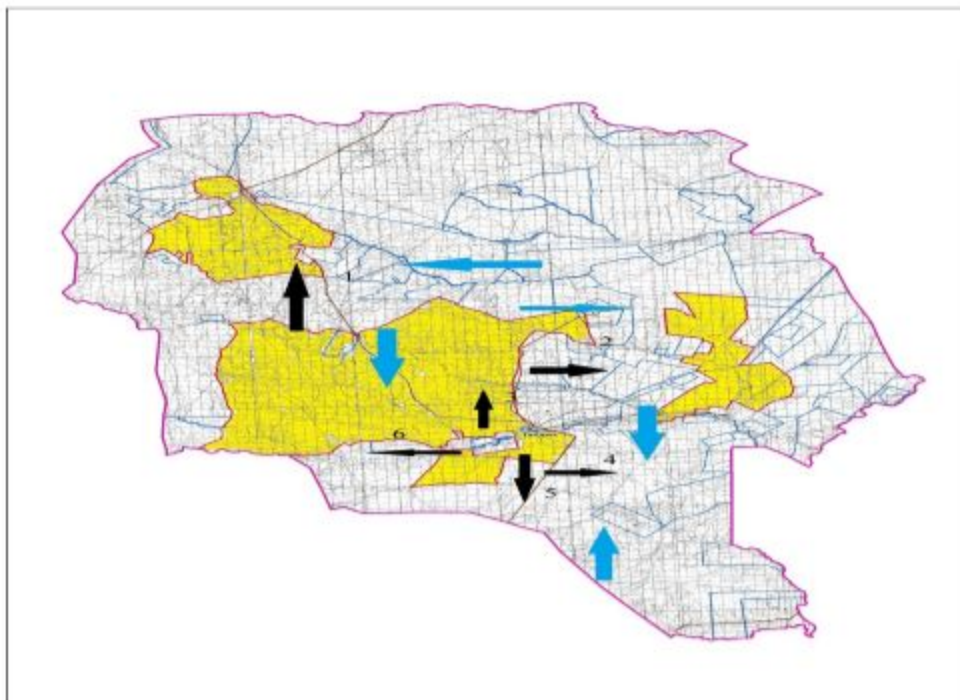
-  Ауылдық округтің шекарасы
-  Рәсімделген жер учаскелері
-  Елді мекендердің жерлері
-  Желілік объектілер
-  жайылымдардың, соның ішінде маусымдық жайылымдардың сыртқы және ішкі шекараларымен алаңдары, жайылымдық инфрақұрылым объектілері

Жайылым пайдаланушылардың су тұтыну нормасына сәйкес жасалған су көздеріне (көлдерге, өзендерге, тоғандарға, апандарға, суару немесе суландыру арналарына, құбырлы немесе шахта құдықтарына) қол жеткізу схемасы

Ескерту. 4 қосымшаға өзгерістер енгізілді - Ақтөбе облысы Әйтеке би аудандық мәслихатының 16.11.2022 № 262 шешімімен (алғашқы ресми жарияланған күнінен кейін күнтізбелік он күн өткен соң қолданысқа енгізіледі).

Бір ауыл шаруашылығы жануарына су тұтынудың орташа тәуліктік нормасы Қазақстан Республикасы Премьер-Министрінің орынбасары – Қазақстан Республикасының Ауыл шаруашылығы министрінің 2016 жылғы 30 желтоқсандағы № 545 бұйрығымен бекітілген "Су тұтынудың және су бұрудың үлестік нормаларын әзірлеу жөніндегі әдістемеге" сәйкес (Нормативтік құқықтық актілерді мемлекеттік тіркеу тізілімінде № 14827 болып тіркелген) анықталады.

Қайрақты ауылдық округі аумағында суару немесе суландыру каналдары жоқ.



Шартты белгілер:

- Селолық округтің шекарасы
- Рәсімделген жер учаскелері
- Елді мекендердің жерлері
- Желілік объектілер
- 1,2,3,4 Жайылымдық айналымдары №
- Ауылшаруашылығы жануарларын жаю және жылжытудың маусымдық маршруттары
- Жайылым пайдаланушылардың қол жеткізу маршруты

Қайрақты ауылдық округінде
2022-2023 жылдарға арналған
жайылымдарды және оларды
пайдалану басқару жөніндегі
жоспарға 5-қосымша

Ауыл шаруашылығы жануарларын жаю мен қозғалудың маусымдық бағыттарын белгілейтін жайылымдарды пайдалану жөніндегі күнтізбелік кесте

№	Ауылдық округ атауы	2022-2023 жылдағы қоршаулар саны			
		1	2	3	4
1	Қайрақты	КЖМ	ЖМ	ДҚ	ЖКМ

Ескерту: аббревиатуралардың толық жазылуы:

КЖМ –көктемгі-жазғы маусым;

ЖКМ – жазғы-күзгі маусым;

ЖМ – жазғы маусым;

ДҚ – демалушы қоршау

Қарабұтақ ауылдық округінде жайылымдарды басқару және оларды пайдалану жөніндегі 2022-2023 жылдарға арналған жоспар

Осы Қарабұтақ ауылдық округінде жайылымдарды басқару және оларды пайдалану жөніндегі 2022-2023 жылдарға арналған жоспар (бұдан әрі - жоспар) Қазақстан Республикасының 2001 жылғы 23 қаңтардағы "Қазақстан Республикасындағы жергілікті мемлекеттік басқару және өзін-өзі басқару туралы", 2017 жылғы 20 ақпандағы "Жайылымдар туралы" Заңдарына, Қазақстан Республикасы Премьер-Министрінің Орынбасары- Қазақстан Республикасының Ауылшаруашылығы министрінің 2017 жылдың 24 сәуірдегі № 173 "Жайылымдарды ұтымды пайдалану қағидаларын бекіту туралы" бұйрығына (Нормативтік құқықтық актілерді мемлекеттік тіркеу тізілімінде № 15090 болып тіркелген), Қазақстан Республикасының Ауыл шаруашылығы министрінің 14 сәуірдегі № 3-3/332 "Жайылымдардың жалпы алаңына жүктеменің рұқсат етілген шекті нормасын бекіту туралы" бұйрығына (Нормативтік құқықтық актілерді мемлекеттік тіркеу тізілімінде № 11064 болып тіркелген) сәйкес әзірленді.

Жоспар жайылымдарды ұтымды пайдалану, азыққа қажеттілікті тұрақты қамтамасыз ету және жайылымдардың тозуын болдырмау мақсатында қабылданады.

Жоспар құрамында:

- 1) Құқық белгілейтін құжаттар негізінде Қарабұтақ ауылдық округі аумағында жер санаттары, жер учаскелерінің меншік иелері және жер пайдаланушылар бөлінісінде жайылымдардың орналасу схемасы (картасы) (1-қосымша);
- 2) жайылым айналымдарының қолайлы схемалары (2-қосымша);
- 3) жайылымдардың, оның ішінде маусымдық, жайылымдық инфрақұрылым объектілерінің сыртқы және ішкі шекаралары мен алаңдары белгіленген карта (3-қосымша);
- 4) жайылым пайдаланушылардың су тұтыну нормасына сәйкес жасалған су көздеріне (көлдерге, өзендерге, тоғандарға, апандарға, суару немесе суландыру арналарына, құбырлы немесе шахта құдықтарына) қол жеткізу схемасы (4-қосымша);
- 5) Ауыл шаруашылығы жануарларын жаю мен жүріп-тұрудың маусымдық бағыттарын белгілейтін жайылымдарды пайдалану жөніндегі күнтізбелік кесте (5-қосымша).

Жоспар жайылымдарды геоботаникалық тексерудің жай-күйі туралы мәліметтерді, ветеринариялық-санитариялық объектілер туралы мәліметтерді, ауыл шаруашылығы жануарларының мал басының саны туралы деректерді, олардың иелерін көрсете отырып қабылданды - және (немесе) заңды тұлғалар ұсынған өзге де деректер туралы

мәліметтерді, ауыл шаруашылығы жануарларының түрлері мен жыныстық-жас топтары бойынша қалыптастырылған табындардың, отарлардың, табындардың саны туралы деректерді, шалғайдағы жайылымдарда жаю үшін ауыл шаруашылығы жануарларының мал басын қалыптастыру туралы мәліметтерді, мәдени және аридті жайылымдарда ауыл шаруашылығы жануарларын жаю ерекшеліктері туралы мәліметтерді, малды айдауға арналған сервитуттар туралы мәліметтерді және мемлекеттік органдар, жеке және (немесе) заңды тұлғалар берген.

Әкімшілік-аумақтық бөлініс бойынша Қарабұтақ ауылдық округінде 4 ауылдық елді мекен бар.

Қарабұтақ ауылдық округі аумағының жалпы көлемі 262794 гектар, оның ішінде жайылым жерлері –251550 гектар.

Жер санаттары бойынша:

ауыл шаруашылығы мақсатындағы жерлер – 99171 га;

елді мекендердің жері – 65558 га;

өнеркәсіп жерлері – 2798 га;

қордағы жерлер- 95267 га.

Табиғи жағдайлар бойынша Қарабұтақ ауылдық округінің аумағы агроклиматтық көрсеткіш бойынша құрғақ далалық зонаға жатады, қатал ұзақ қыста, қысқа қалыпты ыстық жазда, қыстың және жаз температураларының күрт қарама-қайшылықтарымен, жылдық жауын-шашынның аз мөлшерімен, құрғақшылықпен сипатталады.

Топырағы ашық қызыл қоңыр, аз гумусты.

2022 жылдың 1 қаңтарына Қарабұтақ ауылдық округінде (халықтың жеке ауласы) ірі қара 2816 бас, оның ішінде аналық мал басы 1124 бас, 2169 бас ұсақ мал, 126 бас жылқыбар. Оның ішінде:

Қарабұтақ ауылында:

ірі қара мал 1749 бас, оның ішінде аналық мал 709 бас, ұсақ мал 1447 бас, жылқы 60 бас.

Жайылым көлемі 37441 гектар.

Еңбекту ауылында:

ірі қара мал 376 бас, оның ішінде аналық мал 86 бас, ұсақ мал 262 бас, жылқы 10 бас.

Жайылым көлемі 8029 гектар.

Белқопа ауылында:

ірі қара мал 422 бас, оның ішінде аналық мал 233 бас, ұсақ мал 350 бас, жылқы 32 бас.

Жайылым көлемі 10015 гектар.

Жарөткел ауылында:

ірі қара мал 269 бас, оның ішінде аналық мал 96 бас, ұсақ мал 110 бас, жылқы 24 бас.

Жайылым көлемі 9043 гектар.

Қарабұтақ ауылдық округінің ЖШС, АҚ, шаруа қожалықтарындағы мал басы: ірі қара 2926 бас, ұсақ қара 9831 бас, 1376 бас жылқы.

Шаруа қожалықтарының жайылым алаңы 81983 гектарды құрайды.

Қарабұтақ ауылдық округі бойынша ауылшаруашылығы малдарын қамтамасыз ету үшін барлығы 187022 гектар жайылымдық жерлер бар. Елді мекен шегінде 64528 гектар жайылым бар.

Қарабұтақ ауылдық округінде мал айдауға арналған сервитуттар орнатылмаған.

Жоғарыда баяндалғанның негізінде, Қазақстан Республикасының "Жайылымдар туралы" Заңының 15 бабына сәйкес жергілікті халықтың мұқтаждығы үшін (Қарабұтақ а., Белқопа а. Жарөткел а., Көрпе а.) ауылшаруашылығы жануарларының аналық (сауын) мал басын ұстау бойынша 8992 га көлемінде, жүктеме нормасы 10 га/бас болғанда қажеттілік туындап отырған жоқ.

Жергілікті халықтың басқа ауылшаруашылығы малдарын жаю бойынша жайылымдық жерлердің қажеттілігі туындап отырған жоқ, ІҚМ басына жүктеменормасы 10 га/бас болғанда., ұсақ мал – 2 га/бас., жылқы –12 га/бас.

Қажеттілік:

ІҚМ үшін- $2816 \text{ бас} * 0,8 \text{ га} * 10 \text{ га} = 22528 \text{ га}$;

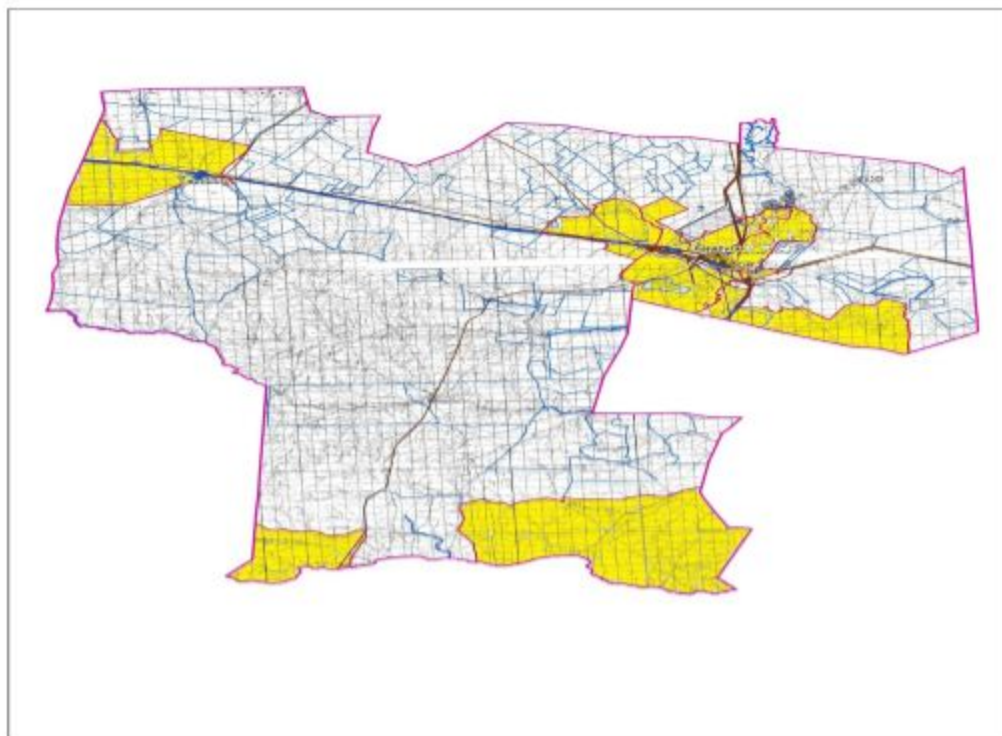
ұсақ мал үшін- $2169 \text{ бас} * 0,1 \text{ га} * 2 \text{ га} = 433,8 \text{ га}$;

жылқы үшін- $126 \text{ бас} * 1,0 \text{ га} * 12 \text{ га} = 1512 \text{ га}$;

$22528 \text{ га} + 433,8 \text{ га} + 1512 \text{ га} = 24473,8 \text{ га}$.

Қарабұтақ ауылдық округінде
жайылымдарды басқару және
оларды пайдалану жөніндегі
2022-2023 жылдарға арналған
жоспарға 1 – қосымша

Қарабұтақ ауылдық округінің аумағында құқық белгілейтін құжаттар негізінде жер санаттары, жер учаскелерінің меншік иелері және жер пайдаланушылар бөлінісінде жайылымдардың орналасу схемасы (картасы)



Шартты белгілер:

- Ауылдық округтің шекарасы
- Рәсімделген жер учаскелері
- Елді мекендердің жерлері
- Желілік объектілер

Қарабұтақ ауылдық округі аумағындағы жер учаскелерінің меншік иелерітізімі

№ 1 кесте

№	Жер учаскелерінің жер пайдаланушылардың атауы	Жайылым алаңы, (га)	Түрлері бойынша малдың болуы, (бас)			Шартты мал басы нормасы, (га)		
			ІҚМ	ҰҚМ	жылқы	ІҚМ	ҰҚМ	Жылқы
1	"Абдолла" ШҚ	997	23	52	13	0,8	0,1	1,0
2	"Әділ-Айса" ШҚ	997				0,8	0,1	1,0
3	"Әділет" ШҚ	822	61	102	2	0,8	0,1	1,0

26	" Нурдаулет " ШҚ	6323			32	0,8	0,1	1,0
27	"Нуржанат " ШҚ	1036	86	518	63	0,8	0,1	1,0
28	"Орда" ШҚ	1499				0,8	0,1	1,0
29	"Осман" ШҚ	3992			26	0,8	0,1	1,0
30	"Ренат" ШҚ	500		400		0,8	0,1	1,0
31	"Руслан" ШҚ	500	21	229	5	0,8	0,1	1,0
32	"Саламат" ШҚ	2560	67	143	80	0,8	0,1	1,0
33	" Т-Куламан " ШҚ	997	8	320		0,8	0,1	1,0
34	"Тортқара " ШҚ	996	56	24	10	0,8	0,1	1,0
35	"Тугел" ШҚ	1997	128	550	18	0,8	0,1	1,0
36	"Шапагат" ШҚ	4996	146			0,8	0,1	1,0
37	"Шолақ" ШҚ	11493		400		0,8	0,1	1,0
38	" Карабутак " ЖШС	16812	429	310	140	0,8	0,1	1,0
Барлығы:		98795	2926	9831	1376			

кестенің жалғасы

1 бас малға жүктеме нормасы (га)			Жайылымдардың қажеттілігі, (га)					Артық жайылымдар, (га)
ІҚМ	ҰҚМ	Жылқы	ІҚМ	ҰМҚ	жылқы	түйе	жиыны(га)	
10	2	12	184	10,4	156		350,4	
10	2	12	0	0	0		0	
10	2	12	488	20,4	24		532,4	
10	2	12	112	24	0		136	
10	2	12	0	80	252		332	
10	2	12	304	100,6	360		764,6	
10	2	12	320	14,8	96		430,8	
10	2	12	1296	10,4	72		1378,4	
10	2	12	0	0	0		0	
10	2	12	1016	0	636		1652	
10	2	12	1928	0	1188		3116	
10	2	12	368	6	36		410	

10	2	12	568	187,8	144		899,8	
10	2	12	592	162	2568		3322	
10	2	12	2216	0	180		2396	
10	2	12	240	13,8	300		553,8	
10	2	12	2616	521,6	2976		6113,6	
10	2	12	0	0	0		0	
10	2	12	272	0	0		272	
10	2	12	1688	25,2	864		2577,2	
10	2	12	0	95,2	0		95,2	
10	2	12	352	0	948		1300	
10	2	12	0	0	0		0	
10	2	12	152	3,6	72		227,6	
10	2	12	1168	111,6	1152		2431,6	
10	2	12	0		384		6,4	
10	2	12	688	103,6	756		1547,6	
10	2	12	0	0	0		0	
10	2	12	0	0	312		312	
10	2	12	0	80	0		80	
10	2	12	168	45,8	60		273,8	
10	2	12	536	28,6	960		1524,6	
10	2	12	64	64	0		128	
10	2	12	448	4,8	120		572,8	
10	2	12	1024	110	216		1350	
10	2	12	1168	0	0		1168	
10	2	12	0	80	0		80	
10	2	12	3432	62	1680		5174	
			23408	1966,2	16512		41886,2	

Қарабұтақ ауылдық округі бойынша елді мекендер бөлінісінде ІҚМ аналық (сауын) мал басын орналастыру үшін жайылымдарды бөлу жөніндегі мәліметтер

№ 2 кесте

№	Елді мекені	Жайылым алаңы, (га)	Сауын сиырлардың болуы (бас)	Шартты мал басы нормасы, (га)
1	Белқопа а.	10015	233	0,8
2	Жарөткел а.	9043	96	0,8
3	Қарабұтақ а.	37441	709	0,8
4	Көрпе а.	8029	86	0,8
	Барлығы	64528	1124	

кестенің жалғасы

1 бас малға жүктеме нормасы (га)	Жайылымдардың қажеттілігі, (га)	Жайылымдармен қамтамасыз етілмеген (га)	Қажеттіліктің қамтамасыз етілуі, %	Артықшылық, (га)

10	1864			+8151
10	768			+8275
10	5672			+31769
10	688			+7341
	8992			+55536

Қарабұтақ ауылдық округі бойынша жер учаскелерінің меншік иелері бөлігінде ауыл шаруашылығы малдарының басын орналастыру үшін жайылымдарды қайта бөлу жөніндегі мәліметтер

№ 3 кесте

№	Елді мекен	Малдың болуы түрлері бойынша (бас)			Шартты мал басы нормасы, (га)		
		ІҚМ	ҰҚМ	Жылқы	ІҚМ	ҰҚМ	Жылқы
1	Белқопа а.	422	350	32	0,8	0,1	1,0
2	Жарөткел а.	269	110	24	0,8	0,1	1,0
3	Қарабұтақ а.	1749	1447	60	0,8	0,1	1,0
4	Көрпе а.	376	262	10	0,8	0,1	1,0
	Барлығы	2816	2169	126			

кестенің жалғасы

1 бас малға жүктеме нормасы (га)			Жайылымдардың қажеттілігі, (га)				Жайылымдарды бөлу	Қажеттілік т і ң қамтамасыз етілуі, %
ІҚМ	ҰҚМ	Жылқы	ІҚМ	ҰҚМ	Жылқы	Қорытынды (га)		
10	2	12	3376	70	384	3830		
10	2	12	2152	22	288	2462		
10	2	12	13992	289,4	720	15001,4		
10	2	12	3008	52,4	120	3180,4		
			22528	433,8	1512	24473,8		

Қарабұтақ ауылдық округінде жайылымдарды басқару және оларды пайдалану жөніндегі 2022-2023 жылдарға арналған жоспарға 2 – қосымша

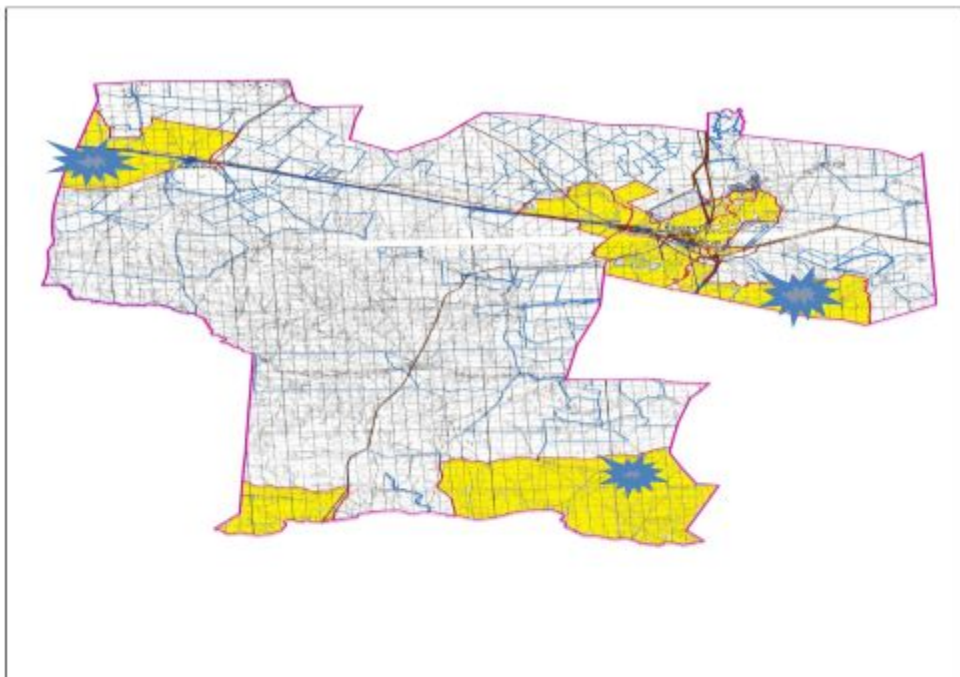
Жайылым айналымдарының қолайлы схемалары

Қарабұтақ ауылдық округі үшін қолайлы жайылым айналымдарының схемасы


Жылдар	Қоршау 1	Қоршау 2	Қоршау 3	Қоршау 4
2022-2023	демалушы қоршау	көктемгі жазғы маусым 1	жазғы маусым 2	күзгі маусым 3

Қарабұтақ ауылдық округінде жайылымдарды басқару және оларды пайдалану жөніндегі 2022-2023 жылдарға арналған жоспарға 3 – қосымша

Жайылымдардың сыртқы және ішкі шекаралары мен алаңдары көрсетілген карта, оның ішінде маусымдық, жайылымдық инфрақұрылым объектілері



Шартты белгілер:

-  Ауылдық округтің шекарасы
-  Рәсімделген жер учаскелері
-  Елді мекендердің жерлері
-  Желілік объектілер
-  жайылымдардың, соның ішінде маусымдық жайылымдардың сыртқы және ішкі шекараларымен алаңдары, жайылымдық инфрақұрылым объектілері

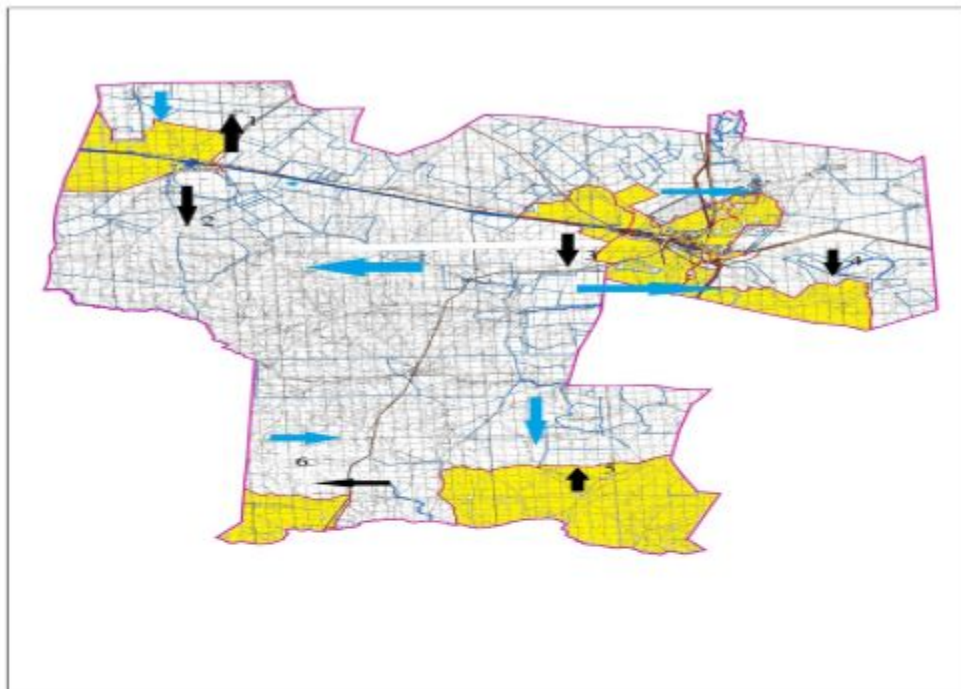
Қарабұтақ ауылдық округінде жайылымдарды басқару және оларды пайдалану жөніндегі 2022-2023 жылдарға арналған жоспарға 4 – қосымша

Жайылым пайдаланушылардың су тұтыну нормасына сәйкес жасалған су көздеріне (көлдерге, өзендерге, тоғандарға, апандарға, суару немесе суландыру арналарына, құбырлы немесе шахта құдықтарына) қол жеткізу схемасы

Ескерту. 4 қосымшаға өзгерістер енгізілді - Ақтөбе облысы Әйтеке би аудандық мәслихатының 16.11.2022 № 262 шешімімен (алғашқы ресми жарияланған күнінен кейін күнтізбелік он күн өткен соң қолданысқа енгізіледі).

Бір ауыл шаруашылығы жануарына су тұтынудың орташа тәуліктік нормасы Қазақстан Республикасы Премьер-Министрінің орынбасары – Қазақстан Республикасының Ауыл шаруашылығы министрінің 2016 жылғы 30 желтоқсандағы № 545 бұйрығымен бекітілген "Су тұтынудың және су бұрудың үлестік нормаларын әзірлеу жөніндегі әдістемеге" сәйкес (Нормативтік құқықтық актілерді мемлекеттік тіркеу тізілімінде № 14827 болып тіркелген) анықталады.

Қарабұтақ ауылдық округінің аумағында суару немесе суландыру каналдары жоқ.



Шартты белгілер:

	Селолық округтің шекарасы		Жайылымдық айналымдары №
	Рәсімделген жер учаскелері		Ауылшаруашылығы жануарларын жаю және жылжытудың маусымдық
	Елді мекендердің жерлері		Жайылым пайдаланушылардың қол жеткізу маршруты
	Желілік объектілер		

Қарабұтақ ауылдық округінде 2022-2023 жылдарға арналған жайылымдарды және оларды пайдалану басқару жөніндегі жоспарға 5-қосымша

Ауыл шаруашылығы жануарларын жаю мен қозғалудың маусымдық бағыттарын белгілейтін жайылымдарды пайдалану жөніндегі күнтізбелік кесте

№	Ауылдық округ атауы	2022-2023 жылғы қоршаулар саны			
		1	2	3	4
1	Қарабұтақ	КЖМ	ЖМ	ДҚ	ЖКМ

Ескерту: аббревиатуралардың толық жазылуы:

КЖМ –көктемгі-жазғы маусым;

ЖКМ – жазғы-күзгі маусым;

ЖМ – жазғы маусым;

ДҚ – демалушы қоршау

Әйтеке би аудандық
мәслихатының 2022 жылғы "29"
наурыздағы № 162 шешіміне
11-қосымша

Құмқұдық ауылдық округінде жайылымдарды басқару және оларды пайдалану жөніндегі 2022-2023 жылдарға арналған жоспар

Осы Құмқұдық ауылдық округінде жайылымдарды басқару және оларды пайдалану жөніндегі 2022-2023 жылдарға арналған жоспар (бұдан әрі - жоспар) Қазақстан Республикасының 2001 жылғы 23 қаңтардағы "Қазақстан Республикасындағы жергілікті мемлекеттік басқару және өзін-өзі басқару туралы", 2017 жылғы 20 ақпандағы "Жайылымдар туралы" Заңдарына, Қазақстан Республикасы Премьер-Министрінің Орынбасары- Қазақстан Республикасының Ауылшаруашылығы министрінің 2017 жылдың 24 сәуірдегі № 173 "Жайылымдарды ұтымды пайдалану қағидаларын бекіту туралы" бұйрығына (Нормативтік құқықтық актілерді мемлекеттік тіркеу тізілімінде № 15090 болып тіркелген), Қазақстан Республикасының Ауыл шаруашылығы министрінің 14 сәуірдегі № 3-3/332 "Жайылымдардың жалпы алаңына жүктеменің рұқсат етілген шекті нормасын бекіту туралы" бұйрығына (Нормативтік құқықтық актілерді мемлекеттік тіркеу тізілімінде № 11064 болып тіркелген) сәйкес әзірленді.

Жоспар жайылымдарды ұтымды пайдалану, азыққа қажеттілікті тұрақты қамтамасыз ету және жайылымдардың тозуын болдырмау мақсатында қабылданады.

Жоспар құрамында:

1) Құқық белгілейтін құжаттар негізінде Құмқұдық ауылдық округі аумағында жер санаттары, жер учаскелерінің меншік иелері және жер пайдаланушылар бөлінісінде жайылымдардың орналасу схемасы (картасы) (1-қосымша);

2) жайылым айналымдарының қолайлы схемалары (2-қосымша);

3) жайылымдардың, оның ішінде маусымдық, жайылымдық инфрақұрылым объектілерінің сыртқы және ішкі шекаралары мен алаңдары белгіленген карта (3-қосымша);

4) жайылым пайдаланушылардың су тұтыну нормасына сәйкес жасалған су көздеріне (көлдерге, өзендерге, тоғандарға, апандарға, суару немесе суландыру арналарына, құбырлы немесе шахта құдықтарына) қол жеткізу схемасы (4-қосымша);

5) Ауыл шаруашылығы жануарларын жаю мен жүріп-тұрудың маусымдық бағыттарын белгілейтін жайылымдарды пайдалану жөніндегі күнтізбелік кесте (5-қосымша).

Жоспар жайылымдарды геоботаникалық тексерудің жай-күйі туралы мәліметтерді, ветеринариялық-санитариялық объектілер туралы мәліметтерді, ауыл шаруашылығы жануарларының мал басының саны туралы деректерді, олардың иелерін көрсете отырып қабылданды - және (немесе) заңды тұлғалар ұсынған өзге де деректер туралы мәліметтерді, ауыл шаруашылығы жануарларының түрлері мен жыныстық-жас топтары бойынша қалыптастырылған табындардың, отарлардың, табындардың саны туралы деректерді, шалғайдағы жайылымдарда жаю үшін ауыл шаруашылығы жануарларының мал басын қалыптастыру туралы мәліметтерді, мәдени және аридті жайылымдарда ауыл шаруашылығы жануарларын жаю ерекшеліктері туралы мәліметтерді, малды айдауға арналған сервитуттар туралы мәліметтерді және мемлекеттік органдар, жеке және (немесе) заңды тұлғалар берген.

Әкімшілік-аумақтық бөлініс бойынша Құмқұдық ауылдық округінде 1 ауылдық елді мекен бар.

Құмқұдық ауылының жалпы көлемі 185966 гектар, оның ішінде жайылым жерлері – 140495 га, 0 га басқа алқаптар.

Жер санаттары бойынша:

ауыл шаруашылығы мақсатындағы жерлер – 108225 гектар;

елді мекендердің жері – 24656 гектар;

өнеркәсіп жерлері – 817 гектар;

қордағы жерлер – 52005 гектар.

Табиғи жағдайлар бойынша Құмқұдық аумағы агроклиматтық көрсеткіш бойынша құрғақ далалық зонаға жатады, қатал ұзақ қыста, қысқа қалыпты ыстық жазда, қыстың және жаз температураларының күрт қарама-қайшылықтарымен, жылдық жауын-шашынның аз мөлшерімен, құрғақшылықпен сипатталады. Топырағы қою қызыл қоңыр, аз гумусты.

2022 жылдың 1 қаңтарына Құмқұдық ауылында (халықтың жеке ауласы) ірі қара 1542 бас, оның ішінде аналық мал басы 907 бас, 5859 бас ұсақ мал, 195 бас жылқыбар. Жайылым көлемі 24208 гектар.

Құмқұдық ауылдық округінің шаруа қожалықтарындағы мал басы: ірі қара 1883 бас, ұсақ қара 11 бас, 503 бас жылқы.

Шаруа қожалықтарының жайылым алаңы 20850 гектарды құрайды.

Құмқұдық ауылдық округі бойынша ауылшаруашылығы малдарын қамтамасыз ету үшін барлығы 116287 гектар жайылымдық жерлер бар. Елді мекен шегінде 24208 гектар жайылым бар.

Құмқұдық ауылдық округінде мал айдауға арналған сервитуттар орнатылмаған.

Жоғарыда баяндалғанның негізінде, Қазақстан Республикасының "Жайылымдар туралы" Заңының 15 бабына сәйкес жергілікті халықтың мұқтаждығы үшін (Құмқұдық а.) ауылшаруашылығы жануарларының аналық (сауын) мал басын ұстау бойынша 7256 га көлемінде, жүктеменормасы 10 га/бас болғанда қажеттілік туындап отырған жоқ.

Жергілікті халықтың басқа ауылшаруашылығы малдарын жаю бойынша жайылымдық жерлердің қажеттілігі туындап отырған жоқ, ІҚМ басына жүктеме нормасы 10 га/бас болғанда., ұсақ мал – 2 га/бас., жылқы –12 га/бас.

Қажеттілік:

ІҚМ үшін-1542 бас * 0,8 га * 10 га = 12336 га;

ұсақ мал үшін- 5859 бас * 0,1 га * 2 га = 1171,8 га;

жылқы үшін-195 бас * 1,0 га * 12 га = 2340 га;

12336 га + 1171,8 га + 2340 га = 15847,8 га.

Құмқұдық ауылдық округінде
жайылымдарды басқару және
оларды пайдалану жөніндегі
2022-2023 жылдарға арналған
жоспарға 1 – қосымша

Құмқұдық ауылының аумағында құқық белгілейтін құжаттар негізінде жер санаттары, жер учаскелерінің меншік иелері және жер пайдаланушылар бөлінісінде жайылымдардың орналасу схемасы (картасы)

4	"Бестас" ШҚ	5366	125			0,8	0,1	1,0
5	"Білэл" ШҚ	2436	24	6		0,8	0,1	1,0
6	"Дана" ШҚ	997	314			0,8	0,1	1,0
7	"Жаса" ШҚ	2995	149		1	0,8	0,1	1,0
8	"Қайран" ШҚ	223				0,8	0,1	1,0
9	"Мақсат" ШҚ	498				0,8	0,1	1,0
10	" Нурмухам мед" ШҚ	697				0,8	0,1	1,0
11	"Теректі" ШҚ	989				0,8	0,1	1,0
12	Ж Ш С Braidd	5172				0,8	0,1	1,0
13	Ж Ш С Кумжудык	38653	687		451	0,8	0,1	1,0
14	А Ө К Бірлік и К	1923	251			0,8	0,1	1,0
15	Комсомол ьский ПТШ	402				0,8	0,1	1,0
Барлығы:		67000	1833	11	503			

кестенің жалғасы

1 бас малға жүктеме нормасы (га)			Жайылымдардың қажеттілігі, (га)					Артық жайы-лым дар, (га)
ІҚМ	ҰҚМ	Жылқы/ түйе	ІҚМ	ҰҚМ	жылқы	түйе	жиыны(га)	
10	2	12	336	0	0		336	
10	2	12	0	0	0		0	
10	2	12	1928	1	612		2541	
10	2	12	1000	0	0		1000	
10	2	12	192	1,2	0		193,2	
10	2	12	2512	0	0		2512	
10	2	12	1192	0	12		1204	
10	2	12	0	0	0		0	
10	2	12	0	0	0		0	
10	2	12	0	0	0		0	
10	2	12	0	0	0		0	
10	2	12	5496	0	5412		10908	
10	2	12	2008	0	0		2008	

10	2	12	0	0	0	0
			14664	2,2	6036	20702,2

Құмқұдық ауылы бойынша елді мекендер бөлінісінде ІҚМ аналық (сауын) мал басын орналастыру үшін жайылымдарды бөлу жөніндегі мәліметтер

№ 2 кесте

№	Елді мекені	Жайылым алаңы, (га)	Сауын сиырлардың болуы (бас)	Шартты мал басы нормасы, (га)
1	Құмқұдық а.	24208	907	0,8
	Барлығы	24208	907	

кестенің жалғасы

1 бас малға жүктеме нормасы (га)	Жайылымдардың қажеттілігі, (га)	Жайылымдармен қамтамасыз етілмеген (га)	Қажеттіліктің қамтамасыз етілуі, %	Артықшылық, (га)
10	7256			+16952
	7256			+16952

Құмқұдық ауылы бойынша жер учаскелерінің меншік иелері бөлігінде ауыл шаруашылығы малдарының басын орналастыру үшін жайылымдарды қайта бөлу жөніндегі мәліметтер

№ 3 кесте

№	Елді мекен	Малдың болуы түрлері бойынша (бас)			Шартты мал басы нормасы, (га)		
		ІҚМ	ҰҚМ	Жылқы	ІҚМ	ҰҚМ	Жылқы
1	Құмқұдық а.	1542	5859	195	0,8	0,1	1,0
	Барлығы	1542	5859	195			

кестенің жалғасы

1 бас малға жүктеме нормасы (га)			Жайылымдардың қажеттілігі, (га)				Жайылымдарды бөлу	Қажеттіліктің қамтамасыз етілуі, %
ІҚМ	ҰҚМ	Жылқы	ІҚМ	ҰҚМ	Жылқы	Қорытынды (га)		
10	2	12	12336	1171,8	2340	15847,8		
			12336	1171,8	2340	15847,8		

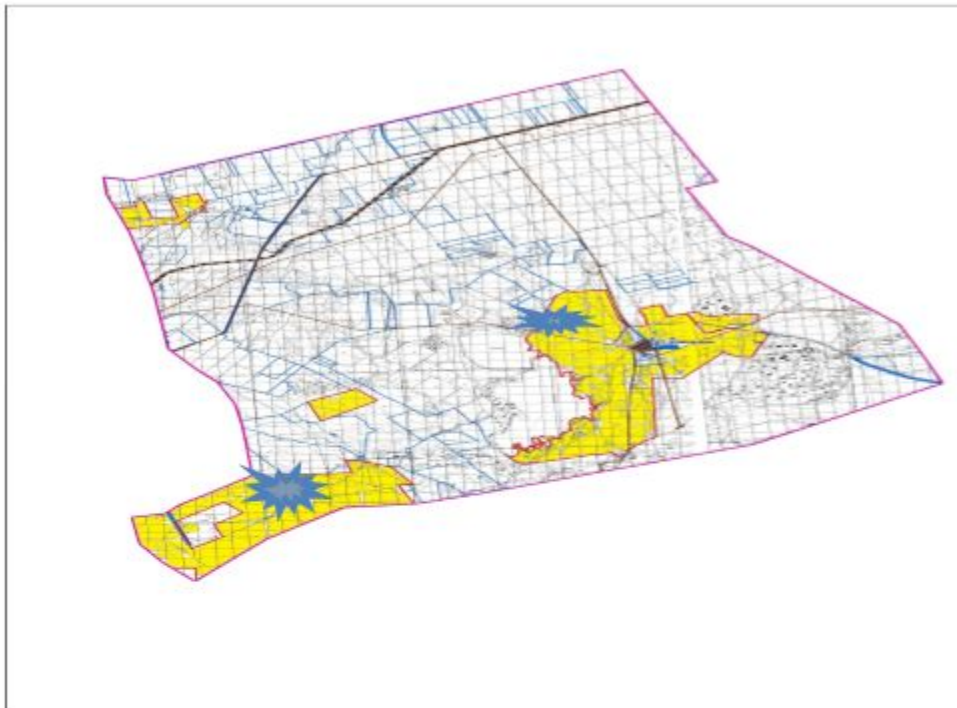
Құмқұдық ауылдық округінде жайылымдарды басқару және оларды пайдалану жөніндегі 2022-2023 жылдарға арналған жоспарға 2 – қосымша

Жайылым айналымдарының қолайлы схемалары


Құмқұдық ауылы үшін қолайлы жайылым айналымдарының схемасы


Жылдар	Қоршау 1	Қоршау 2	Қоршау 3	Қоршау 4
2022-2023	көктемгі-жазғы маусым 1	жазғы маусым 2	күзгі маусым 3	демалушы қоршау


Жайылымдардың сыртқы және ішкі шекаралары мен алаңдары көрсетілген карта, оның ішінде маусымдық, жайылымдық инфрақұрылым объектілері





Шартты белгілер:

 Ауылдық округтің шекарасы

 Рәсімделген жер учаскелері

 Елді мекендердің жерлері

 Желілік объектілер

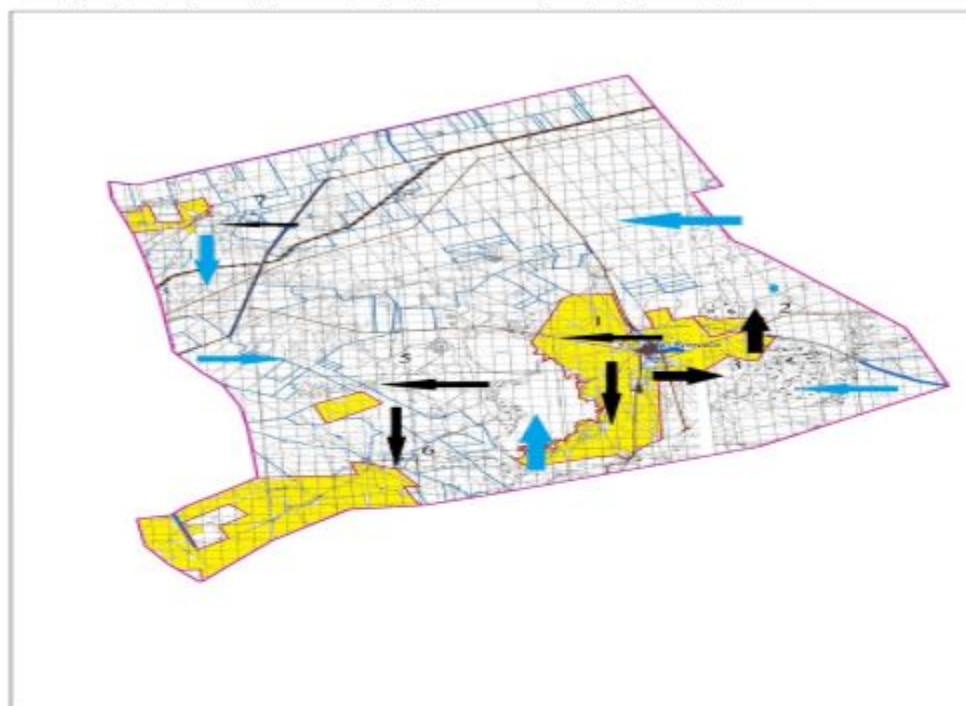
 жайылымдардың, соның ішінде
маусымдық жайылымдардың сыртқы
және ішкі шекараларымен алаңдары,
жайылымдық инфрақұрылым объектілері

Жайылым пайдаланушылардың су тұтыну нормасына сәйкес жасалған су көздеріне (көлдерге, өзендерге, тоғандарға, апандарға, суару немесе суландыру арналарына, құбырлы немесе шахта құдықтарына) қол жеткізу схемасы

Ескерту. 4 қосымшаға өзгерістер енгізілді - Ақтөбе облысы Әйтеке би аудандық мәслихатының 16.11.2022 № 262 шешімімен (алғашқы ресми жарияланған күнінен кейін күнтізбелік он күн өткен соң қолданысқа енгізіледі).

Бір ауыл шаруашылығы жануарына су тұтынудың орташа тәуліктік нормасы Қазақстан Республикасы Премьер-Министрінің орынбасары – Қазақстан Республикасының Ауыл шаруашылығы министрінің 2016 жылғы 30 желтоқсандағы № 545 бұйрығымен бекітілген "Су тұтынудың және су бұрудың үлестік нормаларын әзірлеу жөніндегі әдістемеге" сәйкес (Нормативтік құқықтық актілерді мемлекеттік тіркеу тізілімінде № 14827 болып тіркелген) анықталады.

Құмқұдық ауылы аумағында суару немесе суландыру каналдары жоқ.



Шартты белгілер:

	Селолық округтің шекарасы		Жайылымдық айналымдары №
	Рәсімделген жер учаскелері		Ауылшаруашылығы жануарларын жаю және жылжытудың маусымдық маршруттары
	Елді мекендердің жерлері		Жайылым пайдаланушылардың қол жеткізу маршруты
	Желілік объектілер		

Құмқұдық ауылдық округінде
жайылымдарды басқару және
оларды пайдалану жөніндегі
2022-2023 жылдарға арналған
жоспарға 5 – қосымша

Ауыл шаруашылығы жануарларын жаю мен қозғалудың маусымдық бағыттарын белгілейтін жайылымдарды пайдалану жөніндегі күнтізбелік кесте

№	Ауылдық округ атауы	2022-2023 жылдарғы қоршаулар саны			
		1	2	3	4
1	Құмқұдық	КЖМ	ЖМ	ДҚ	ЖКМ

Ескерту: аббревиатуралардың толық жазылуы:

КЖМ –көктемгі-жазғы маусым;

ЖКМ – жазғы-күзгі маусым;

ЖМ – жазғы маусым;

ДҚ – демалушы қоршау

Әйтеке би аудандық
мәслихатының 2022 жылғы "29"
наурыздағы № 162 шешіміне
12-қосымша

Қызылжұлдыз ауылдық округінде жайылымдарды басқару және оларды пайдалану жөніндегі 2022-2023 жылдарға арналған жоспар

Осы Қызылжұлдыз ауылдық округінде жайылымдарды басқару және оларды пайдалану жөніндегі 2022-2023 жылдарға арналған жоспар (бұдан әрі - жоспар) Қазақстан Республикасының 2001 жылғы 23 қаңтардағы "Қазақстан Республикасындағы жергілікті мемлекеттік басқару және өзін-өзі басқару туралы", 2017 жылғы 20 ақпандағы "Жайылымдар туралы" Заңдарына, Қазақстан Республикасы Премьер-Министрінің Орынбасары- Қазақстан Республикасының Ауылшаруашылығы министрінің 2017 жылдың 24 сәуірдегі № 173 "Жайылымдарды ұтымды пайдалану қағидаларын бекіту туралы" бұйрығына (Нормативті құқықтық актілерді мемлекеттік тіркеу тізілімінде № 15090 болып тіркелген), Қазақстан Республикасының Ауыл шаруашылығы министрінің 14 сәуірдегі № 3-3/332 "Жайылымдардың жалпы алаңына жүктеменің рұқсат етілген шекті нормасын бекіту туралы" бұйрығына (Нормативтік құқықтық актілерді мемлекеттік тіркеу тізілімінде № 11064 болып тіркелген) сәйкес әзірленді.

Жоспар жайылымдарды ұтымды пайдалану, азыққа қажеттілікті тұрақты қамтамасыз ету және жайылымдардың тозуын болдырмау мақсатында қабылданады.

Жоспар құрамында:

1) Құқық белгілейтін құжаттар негізінде Қызылжұлдыз ауылдық округі аумағында жер санаттары, жер учаскелерінің меншік иелері және жер пайдаланушылар бөлінісінде жайылымдардың орналасу схемасы (картасы) (1-қосымша);

2) жайылым айналымдарының қолайлы схемалары (2-қосымша);

3) жайылымдардың, оның ішінде маусымдық, жайылымдық инфрақұрылым объектілерінің сыртқы және ішкі шекаралары мен алаңдары белгіленген карта (3-қосымша);

4) жайылым пайдаланушылардың су тұтыну нормасына сәйкес жасалған су көздеріне (көлдерге, өзендерге, тоғандарға, апандарға, суару немесе суландыру арналарына, құбырлы немесе шахта құдықтарына) қол жеткізу схемасы (4-қосымша);

5) Ауыл шаруашылығы жануарларын жаю мен жүріп-тұрудың маусымдық бағыттарын белгілейтін жайылымдарды пайдалану жөніндегі күнтізбелік кесте (5-қосымша).

Жоспар жайылымдарды геоботаникалық тексерудің жай-күйі туралы мәліметтерді, ветеринариялық-санитариялық объектілер туралы мәліметтерді, ауыл шаруашылығы жануарларының мал басының саны туралы деректерді, олардың иелерін көрсете отырып қабылданды - және (немесе) заңды тұлғалар ұсынған өзге де деректер туралы мәліметтерді, ауыл шаруашылығы жануарларының түрлері мен жыныстық-жас топтары бойынша қалыптастырылған табындардың, отарлардың, табындардың саны туралы деректерді, шалғайдағы жайылымдарда жаю үшін ауыл шаруашылығы жануарларының мал басын қалыптастыру туралы мәліметтерді, мәдени және аридті жайылымдарда ауыл шаруашылығы жануарларын жаю ерекшеліктері туралы мәліметтерді, малды айдауға арналған сервитуттар туралы мәліметтерді және мемлекеттік органдар, жеке және (немесе) заңды тұлғалар берген.

Әкімшілік-аумақтық бөлініс бойынша Қызылжұлдыз ауылдық округінде 1 ауылдық елді мекен бар.

Қызылжұлдыз ауылдық округінің жалпы көлемі 130864 гектар, оның ішінде жайылым жерлері –122713 га, 0 га. басқа алқаптар.

Жер санаттары бойынша:

ауыл шаруашылығы мақсатындағы жерлер – 52521 гектар;

елді мекендердің жері – 28555 гектар;

өнеркәсіп жерлері –1609 гектар;

қордағы жерлер–48179 гектар.

Табиғи жағдайлар бойынша Қызылжұлдыз ауылдық округі аумағы агроклиматтық көрсеткіш бойынша құрғақ далалық зонаға жатады, қатал ұзақ қыста, қысқа қалыпты ыстық жазда, қыстың және жаз температураларының күрт қарама-қайшылықтарымен, жылдық жауын-шашынның аз мөлшерімен, құрғақшылықпен сипатталады. Топырағы ашық қызыл қоңыр, аз гумусты.

2022 жылдың 1 қаңтарына Қызылжұлдыз ауылдық округінде (халықтың жеке ауласы) ірі қара 774 бас, оның ішінде аналық мал басы 362 бас, 1148 бас ұсақ мал, 191 бас жылқы бар. Жайылым көлемі 28174 гектар.

Қызылжұлдыз ауылдық округінде шаруа қожалықтарындағы мал басы: ірі қара 2421 бас, ұсақ қара 2134 бас, 961 бас жылқы.

Шаруа қожалықтарының жайылым алаңы 50902 гектарды құрайды.

Қызылжұлдыз ауылдық округі бойынша ауылшаруашылығы малдарын қамтамасыз ету үшін барлығы 94539 гектар жайылымдық жерлер бар. Елді мекен шегінде 28174 гектар жайылым бар.

Қызылжұлдыз ауылдық округінде мал айдауға арналған сервитуттар орнатылмаған.

Жоғарыда баяндалғанның негізінде, Қазақстан Республикасының "Жайылымдар туралы" Заңының 15 бабына сәйкес жергілікті халықтың мұқтаждығы үшін (Аралтөбе а.) ауылшаруашылығы жануарларының аналық (сауын) мал басын ұстау бойынша 2896 га көлемінде, жүктеме нормасы 10 га/бас болғанда қажеттілік туындап отырған жоқ.

Жергілікті халықтың басқа ауылшаруашылығы малдарын жаю бойынша жайылымдық жерлердің қажеттілігі туындап отырған жоқ, ІҚМ басына жүктеменормасы 10 га/бас болғанда., ұсақ мал – 2 га/бас., жылқы –12 га/бас.

Қажеттілік:

ІҚМ үшін-774 бас. * 0,8 га/бас * 10 га=6192 га;

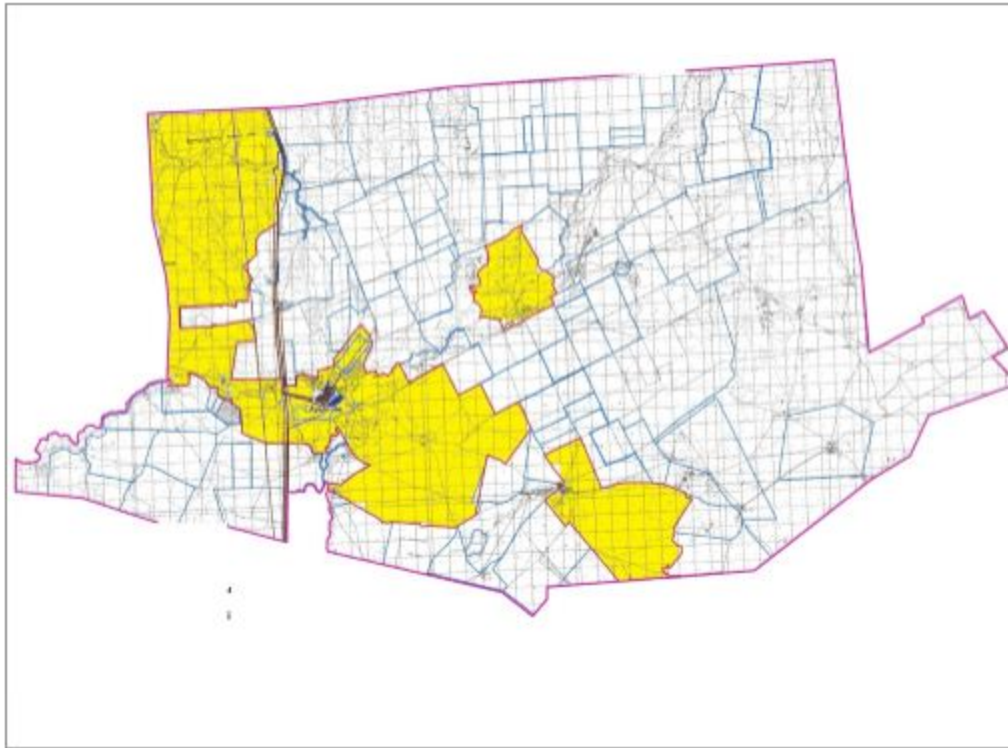
ұсақ мал үшін-1148 бас. * 0,1 га/бас * 2 га =229,6 га;

жылқы үшін- 191 бас. * 1,0 га/бас * 12 га= 2292 га;





6192 га + 229,6 га + 2292 га =8713,6 га.

Қызылжұлдыз ауылдық
округінде жайылымдарды
басқару және оларды пайдалану
жөніндегі 2022-2023 жылдарға
арналған жоспарға 1 – қосымша

Қызылжұлдыз ауылдық округі аумағында құқық белгілейтін құжаттар негізінде жер санаттары, жер учаскелерінің меншік иелері және жер пайдаланушылар бөлінісінде жайылымдардың орналасу схемасы (картасы)



Шартты белгілер:

-  Ауылдық округтің шекарасы
-  Рәсімделген жер учаскелері
-  Елді мекендердің жерлері
-  Желілік объектілер

Қызылжұлдыз ауылдық округі аумағындағы жер учаскелерінің меншік иелерітізімі

№ 1 кесте

№	Жер учаскелерінің жер пайдаланушылардың атауы	Жайылым алаңы, (га)	Түрлері бойынша малдың болуы, (бас)			Шартты мал басы нормасы, (га)		
			ІҚМ	ҰҚМ	жылқы	ІҚМ	ҰҚМ	Жылқы
1	"Азамат" ШҚ	797	81	49		0,8	0,1	1,0
2	"Айдын" ШҚ	998	102		12	0,8	0,1	1,0
3	"Айналайын" ШҚ	490	4	30	67	0,8	0,1	1,0

27	"Табыс" ШҚ	197	15	8	3	0,8	0,1	1,0
28	"Толғанай" ШҚ	998	2	28	75	0,8	0,1	1,0
29	"Төлеу" ШҚ	2800				0,8	0,1	1,0
30	"Шарапат" ШҚ	582				0,8	0,1	1,0
31	" Шилісабақ" ШҚ	2110	86	305	51	0,8	0,1	1,0
32	С П К Ансар	832	377			0,8	0,1	1,0
Барлығы:		51734	2421	2134	961			

кестенің жалғасы

1 бас малға жүктеме нормасы (га)			Жайылымдардың қажеттілігі, (га)					Артық жайы-лым дар, (га)
ІҚМ	ҰҚМ	Жылқы	ІҚМ	ҰҚМ	жылқы	түйе	жиыны(га)	
10	2	12	648	9,8	0		657,8	
10	2	12	816	0	144		960	
10	2	12	32	6	804		842	
10	2	12	416	15,6	468		899,6	
10	2	12	1200	44,2	720		1964,2	
10	2	12	696	0	1596		2292	
10	2	12	88	0	0		88	
10	2	12	144	0	0		144	
10	2	12	720	0	0		720	
10	2	12	920	0	132		1052	
10	2	12	192	0	60		252	
10	2	12	840	0	0		840	
10	2	12	904	0	636		1540	
10	2	12	0	0	0		0	
10	2	12	24	0	660		684	
10	2	12	592	70,2	0		662,2	
10	2	12	944	7	744		1695	
10	2	12	0	0	0		0	
10	2	12	0	184,4	12		196,4	
10	2	12	1184	1,6	612		1797,6	
10	2	12	1080	0	1128		2208	
10	2	12	0	0	0		0	
10	2	12	656	0	288		944	
10	2	12	1528	0	948		2476	
10	2	12	1240	6,8	24		1270,8	
10	2	12	664	13	1008		1685	

10	2	12	120	1,6	36		157,6	
10	2	12	16	5,6	900		921,6	
10	2	12	0	0	0		0	
10	2	12	0	0	0		0	
10	2	12	688	61	612		1361	
10	2	12	3016	0	0		3016	
			19368	426,8	11532		31326,8	

Қызылжұлдыз ауылдық округі бойынша елді мекендер бөлінісінде ІҚМ аналық (сауын) мал басын орналастыру үшін жайылымдарды бөлу жөніндегі мәліметтер

№ 2 кесте

№	Елді мекені	Жайылым алаңы, (га)	Сауын сиырлардың болуы (бас)	Шартты мал басы нормасы, (га)
1	Аралтөбе а.о	28174	362	0,8
	Барлығы	28174	362	

кестенің жалғысы

1 бас малға жүктеме нормасы (га)	Жайылымдардың қажеттілігі, (га)	Жайылымдармен қамтамасыз етілмеген (га)	Қажеттіліктің қамтамасыз етілуі, %	Артықшылы, (га)
10	2896			+25278
	2896			+25278

Қызылжұлдыз ауылдық округі бойынша жер учаскелерінің меншік иелері бөлігінде ауыл паруашылығы малдарының басын орналастыру үшін жайылымдарды қайта бөлу жөніндегі мәліметтер

№ 3 кесте

№	Елді мекен	Малдың болуы түрлері бойынша (бас)			Шартты мал басы нормасы, (га)		
		ІҚМ	ҰҚМ	Жылқы	ІҚМ	ҰҚМ	Жылқы
1	Аралтөбе а.о	774	1148	191	0,8	0,1	1,0
	Барлығы	774	1148	191			

кестенің жалғасы

1 бас малға жүктеме нормасы (га)			Жайылымдардың қажеттілігі, (га)				Жайылымдарды бөлу	Қажеттіліктің қамтамасыз етілуі, %
ІҚМ	ҰҚМ	Жылқы	ІҚМ	ҰҚМ	Жылқы	Қорытынды (га)		
10	2	12	6192	229,6	2292	8713,6		
			6192	229,6	2292	8713,6		

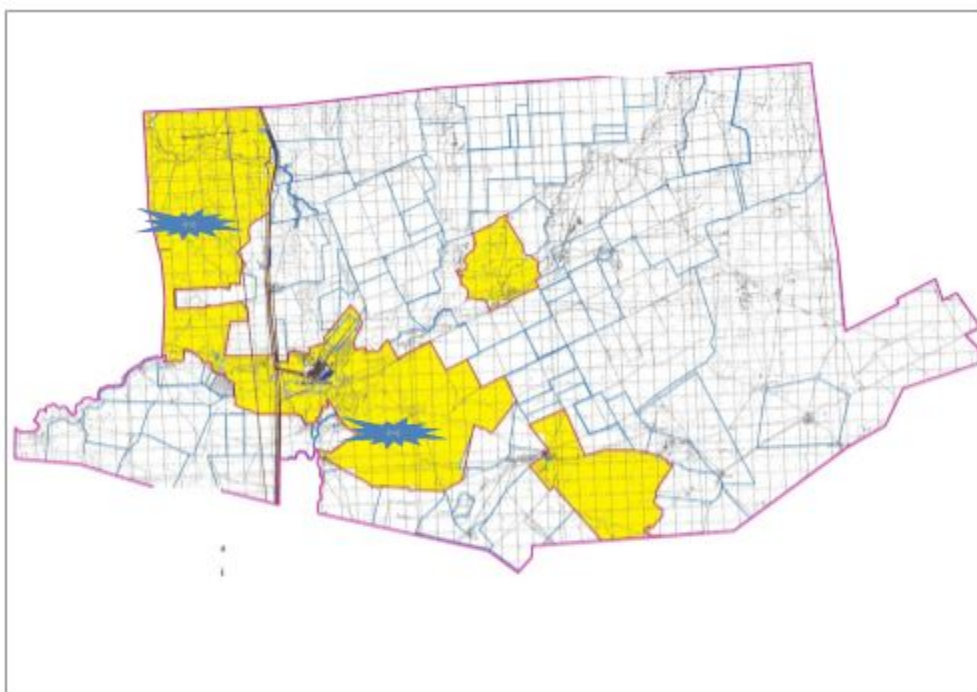
Қызылжұлдыз ауылдық округінде жайылымдарды басқару және оларды пайдалану жөніндегі 2022-2023 жылдарға арналған жоспарға 2 – қосымша

Жайылым айналымдарының қолайлы схемалары Қызылжұлдыз ауылдық округі үшін қолайлы жайылым айналымдарының схемасы

Жылдар	Қоршау 1	Қоршау 2	Қоршау 3	Қоршау 4
2022-2023	демалушы қоршау	көктемгі-жазғы маусым 1	жазғы маусым 2	күзгі маусым 3

Қызылжұлдыз ауылдық округінде жайылымдарды басқару және оларды пайдалану жөніндегі 2022-2023 жылдарға арналған жоспарға 3 – қосымша

Жайылымдардың сыртқы және ішкі шекаралары мен алаңдары көрсетілген карта, оның ішінде маусымдық, жайылымдық инфрақұрылым объектілері



Шартты белгілер:

-  Ауылдық округтің шекарасы
-  Рәсімделген жер учаскелері
-  Елді мекендердің жерлері
-  Желілік объектілер
-  жайылымдардың, соның ішінде маусымдық жайылымдардың сыртқы және ішкі шекараларымен алаңдары, жайылымдық инфрақұрылым объектілері

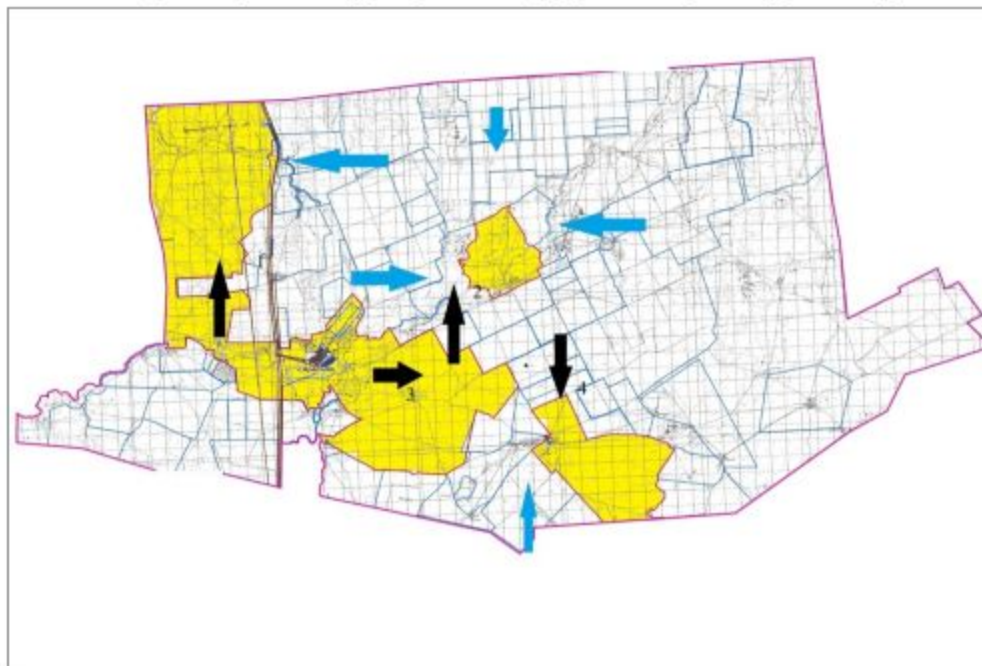
Қызылжұлдыз ауылдық
округінде жайылымдарды
басқару және оларды пайдалану
жөніндегі 2022-2023 жылдарға
арналған жоспарға 4 – қосымша

Жайылым пайдаланушылардың су тұтыну нормасына сәйкес жасалған су көздеріне (көлдерге, өзендерге, тоғандарға, апандарға, суару немесе суландыру арналарына, құбырлы немесе шахта құдықтарына) қол жеткізу схемасы

Ескерту. 4 қосымшаға өзгерістер енгізілді - Ақтөбе облысы Әйтеке би аудандық мәслихатының 16.11.2022 № 262 шешімімен (алғашқы ресми жарияланған күнінен кейін күнтізбелік он күн өткен соң қолданысқа енгізіледі).

Бір ауыл шаруашылығы жануарына су тұтынудың орташа тәуліктік нормасы Қазақстан Республикасы Премьер-Министрінің орынбасары – Қазақстан Республикасының Ауыл шаруашылығы министрінің 2016 жылғы 30 желтоқсандағы № 545 бұйрығымен бекітілген "Су тұтынудың және су бұрудың үлестік нормаларын әзірлеу жөніндегі әдістемеге" сәйкес (Нормативтік құқықтық актілерді мемлекеттік тіркеу тізілімінде № 14827 болып тіркелген) анықталады.

Қызылжұлдыз ауылдық округі аумағында суару немесе суландыру каналдары жоқ.



Шартты белгілер:



Селолық округтің шекарасы



Рәсімделген жер учаскелері



Елді мекендердің жерлері



Желілік объектілер

1,2,3,4

Жайылымдық айналымдары №



Ауылшаруашылығы
жануарларын жаю және жылжытудың маусымдық маршруттары



Жайылым
пайдаланушылардың қол жеткізу маршруты

Қызылжұлдыз ауылдық округінде жайылымдарды басқару және оларды пайдалану жөніндегі 2022-2023 жылдарға арналған жоспарға 5-қосымша

Ауыл шаруашылығы жануарларын жаю мен қозғалудың маусымдық бағыттарын белгілейтін жайылымдарды пайдалану жөніндегі күнтізбелік кесте

№	Ауылдық округ атауы	2022-2023 жылғы қоршаулар саны			
		1	2	3	4
1	Қызылжұлдыз	КЖМ	ЖМ	ДҚ	ЖКМ

Ескерту: аббревиатуралардың толық жазылуы:

КЖМ –көктемгі-жазғы маусым;

ЖКМ – жазғы-күзгі маусым;

ЖМ – жазғы маусым;

ДҚ – демалушы қоршау

Сарат ауылдық округінде жайылымдарды басқару және оларды пайдалану жөніндегі 2022-2023 жылдарға арналған жоспар

Осы Сарат ауылдық округінде жайылымдарды басқару және оларды пайдалану жөніндегі 2022-2023 жылдарға арналған жоспар (бұдан әрі - жоспар) Қазақстан Республикасының 2001 жылғы 23 қаңтардағы "Қазақстан Республикасындағы жергілікті мемлекеттік басқару және өзін-өзі басқару туралы", 2017 жылғы 20 ақпандағы "Жайылымдар туралы" Заңдарына, Қазақстан Республикасы Премьер-Министрінің Орынбасары- Қазақстан Республикасының Ауылшаруашылығы министрінің 2017 жылдың 24 сәуірдегі № 173 "Жайылымдарды ұтымды пайдалану қағидаларын бекіту туралы" бұйрығына (Нормативтік құқықтық актілерді мемлекеттік тіркеу тізілімінде № 15090 болып тіркелген), Қазақстан Республикасының Ауыл шаруашылығы министрінің 14 сәуірдегі № 3-3/332 "Жайылымдардың жалпы алаңына жүктеменің рұқсат етілген шекті нормасын бекіту туралы" бұйрығына (Нормативтік құқықтық актілерді мемлекеттік тіркеу тізілімінде № 11064 болып тіркелген) сәйкес әзірленді.

Жоспар жайылымдарды ұтымды пайдалану, азыққа қажеттілікті тұрақты қамтамасыз ету және жайылымдардың тозуын болдырмау мақсатында қабылданады.

Жоспар құрамында:

- 1) Құқық белгілейтін құжаттар негізінде Сарат ауылдық округі аумағында жер санаттары, жер учаскелерінің меншік иелері және жер пайдаланушылар бөлінісінде жайылымдардың орналасу схемасы (картасы) (1-қосымша);
- 2) жайылым айналымдарының қолайлы схемалары (2-қосымша);
- 3) жайылымдардың, оның ішінде маусымдық, жайылымдық инфрақұрылым объектілерінің сыртқы және ішкі шекаралары мен алаңдары белгіленген карта (3-қосымша);
- 4) жайылым пайдаланушылардың су тұтыну нормасына сәйкес жасалған су көздеріне (көлдерге, өзендерге, тоғандарға, апандарға, суару немесе суландыру арналарына, құбырлы немесе шахта құдықтарына) қол жеткізу схемасы (4-қосымша);
- 5) Ауыл шаруашылығы жануарларын жаю мен жүріп-тұрудың маусымдық бағыттарын белгілейтін жайылымдарды пайдалану жөніндегі күнтізбелік кесте (5-қосымша).

Жоспар жайылымдарды геоботаникалық тексерудің жай-күйі туралы мәліметтерді, ветеринариялық-санитариялық объектілер туралы мәліметтерді, ауыл шаруашылығы жануарларының мал басының саны туралы деректерді, олардың иелерін көрсете отырып қабылданды - және (немесе) заңды тұлғалар ұсынған өзге де деректер туралы

мәліметтерді, ауыл шаруашылығы жануарларының түрлері мен жыныстық-жас топтары бойынша қалыптастырылған табындардың, отарлардың, табындардың саны туралы деректерді, шалғайдағы жайылымдарда жаю үшін ауыл шаруашылығы жануарларының мал басын қалыптастыру туралы мәліметтерді, мәдени және аридті жайылымдарда ауыл шаруашылығы жануарларын жаю ерекшеліктері туралы мәліметтерді, малды айдауға арналған сервитуттар туралы мәліметтерді және мемлекеттік органдар, жеке және (немесе) заңды тұлғалар берген.

Әкімшілік-аумақтық бөлініс бойынша Саратов ауылдық округі аумағында 1 ауылдық елді мекен бар.

Саратов ауылдық округінің жалпы көлемі 243204 гектар, оның ішінде жайылым жерлері –230272, 0 га басқа алқаптар.

Жер санаттары бойынша:

ауыл шаруашылығы мақсатындағы жерлер – 61061 гектар;

елді мекендердің жері – 71018 гектар;

өнеркәсіп жерлері –1603 гектар;

қордағы жерлер– 109522 гектар.

Табиғи жағдайлар бойынша Саратов ауылдық округі аумағы агроклиматтық көрсеткіш бойынша құрғақ далалық зонаға жатады, қатал ұзақ қыста, қысқа қалыпты ыстық жазда, қыстың және жаз температураларының күрт қарама-қайшылықтарымен, жылдық жауын-шашынның аз мөлшерімен, құрғақшылықпен сипатталады. Топырағы ашық қызыл қоңыр, аз гумусты.

2022 жылдың 1 қаңтарына Саратов ауылдық округінде (халықтың жеке ауласы) ірі қара 1050 бас, оның ішінде аналық мал басы 562 бас, 2572 бас ұсақ мал, 160 бас жылқы бар. Жайылым көлемі 70197 гектар.

Саратов ауылдық округінде шаруа қожалықтарындағы мал басы: ірі қара 1698 бас, ұсаққара 2692 бас, 1200 бас жылқы.

Шаруа қожалықтарының жайылым алаңы 13276 гектарды құрайды.

Саратов ауылдық округі бойынша ауылшаруашылығы малдарын қамтамасыз ету үшін барлығы 160075 гектар жайылымдық жерлер бар. Елді мекен шегінде 70197 гектар жайылым бар.

Саратов ауылдық округінде мал айдауға арналған сервитуттар орнатылмаған.

Жоғарыда баяндалғанның негізінде, Қазақстан Республикасының "Жайылымдар туралы" Заңының 15 бабына сәйкес жергілікті халықтың мұқтаждығы үшін (Саратов а.) ауылшаруашылығы жануарларының аналық (сауын) мал басын ұстау бойынша 4496 га көлемінде, жүктеме нормасы 10 га/бас болғанда қажеттілік туындап отырған жоқ.

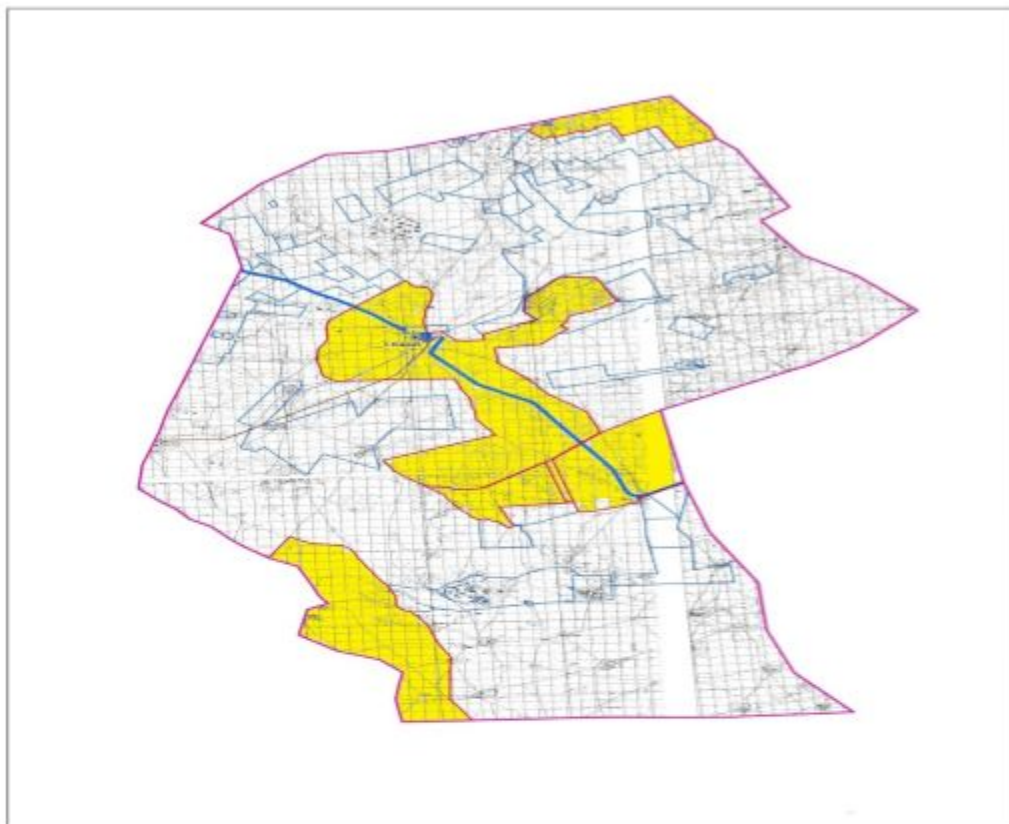
Жергілікті халықтың басқа ауылшаруашылығы малдарын жаю бойынша жайылымдық жерлердің қажеттілігі туындап отырған жоқ, ІҚМ басына жүктеменормасы 10 га/бас болғанда., ұсақ мал – 2 га/бас., жылқы –12 га/бас.

Қажеттілік:





ІҚМ үшін- $1050 \text{ бас} * 0,8 \text{ га} * 10 \text{ га} = 8400 \text{ га}$;
ұсақ мал үшін- $2572 \text{ бас} * 0,1 \text{ га} * 2 \text{ га} = 514,4 \text{ га}$;
жылқы үшін- $160 \text{ бас} * 1,0 \text{ га} * 12 \text{ га} = 1920 \text{ га}$;
 $8400 \text{ га} + 514,4 \text{ га} + 1920 \text{ га} = 10834,4$.

Сарат ауылдық округінде
жайылымдарды басқару және
оларды пайдалану жөніндегі
2022-2023 жылдарға арналған
жоспарға 1 – қосымша

Сарат ауылдық округінде аумағында құқық белгілейтін құжаттар негізінде жер санаттары, жер учаскелерінің меншік иелері және жер пайдаланушылар бөлінісінде жайылымдардың орналасу схемасы (картасы)



Шартты белгілер:

-  Ауылдық округтің шекарасы
-  Рәсімделген жер учаскелері
-  Елді мекендердің жерлері
-  Желілік объектілер

Сарат ауылдық округінде аумағындағы жер учаскелерінің меншік иелері тізімі

№ 1 кесте

№	Жер учаскелерінің жер пайдаланушылардың атауы	Жайылым алаң, (га)	Түрлері бойынша малдың болуы, (бас)			Шартты мал басы нормасы, (га)		
			ІҚМ	ҰҚМ	жылқы	ІҚМ	ҰҚМ	Жылқы
1	"Азамат" ШҚ	1000	125			0,8	0,1	1,0
2	"Бақыт" ШҚ	1469	78	300	1	0,8	0,1	1,0
3	"Кенжалы" ШҚ	951	96	216	37	0,8	0,1	1,0
4	"Кенжебек-К" ШҚ	525	166			0,8	0,1	1,0
5	"Наз Мырза" ШҚ	2203	117			0,8	0,1	1,0
6	"Назық" ШҚ	2162	198	762		0,8	0,1	1,0
7	"Нур" ШҚ	1000	112	17	3	0,8	0,1	1,0
8	"Талап" ШҚ	2470	148	175	6	0,8	0,1	1,0
9	"Шын-Али" ШҚ	1496	97	380	58	0,8	0,1	1,0
10	ӨК "Асем Наз"	44364	561	792	1095	0,8	0,1	1,0
Барлығы:		57640	1698	2642	1200			

кестенің жалғасы

1 бас малға жүктеме нормасы (га)			Жайылымдардың қажеттілігі, (га)				Артық жайы-лымдар, (га)	
ІҚМ	ҰҚМ	Жылқы	ІҚМ	ҰҚМ	жылқы	түйе		жиыны(га)
10	2	12	1000	0	0		1000	
10	2	12	624	60	12		696	
10	2	12	768	43,2	444		1255,2	
10	2	12	1328	0	0		1328	
10	2	12	936	0	0		936	
10	2	12	1584	152,4	0		1736,4	
10	2	12	896	3,4	36		935,4	
10	2	12	1184	35	72		1291	
10	2	12	776	76	696		1548	

10	2	12	4488	158,4	13140		17786,4	
			13584	528,4	14400		28512,4	

Сарат ауылдық округі бойынша елді мекендер бөлінісінде ІҚМ аналық (сауын) мал басын орналастыру үшін жайылымдарды бөлу жөніндегі мәліметтер

№ 2 кесте

№	Елді мекені	Жайылым алаңы, (га)	Сауын сиырлардың болуы (бас)	Шартты мал басы нормасы, (га)
1	Сарат а.о	70197	562	0,8
	Барлығы	70197	562	

кестенің жалғасы

1 бас малға жүктеме нормасы (га)	Жайылымдардың қажеттілігі, (га)	Жайылымдармен қамтамасыз етілмеген (га)	Қажеттіліктің қамтамасыз етілуі, %	Артықшылы, (га)
10	4496			+65701
	4496			+65701

Сарат ауылдық округі бойынша жер учаскелерінің меншік иелері бөлігінде ауыл шаруашылығы малдарының басын орналастыру үшін жайылымдарды қайта бөлу жөніндегі мәліметтер

№ 3 кесте

№	Елді мекен	Малдың болуы түрлері бойынша (бас)			Шартты мал басы нормасы, (га)		
		ІҚМ	ҰҚМ	Жылқы	ІҚМ	ҰҚМ	Жылқы
1	Сарат а.о	1050	2572	160	0,8	0,1	1,0
	Барлығы	1050	2572	154			

кестенің жалғасы

1 бас малға жүктеме нормасы (га)			Жайылымдардың қажеттілігі, (га)			Жайылымдарды бөлу	Қажеттіліктің қамтамасыз етілуі, %
ІҚМ	ҰҚМ	Жылқы	ІҚМ	ҰҚМ	Жылқы		
10	2	12	8400	514,4	1920	10834,4	
			8400	514,4	1920	10834,4	

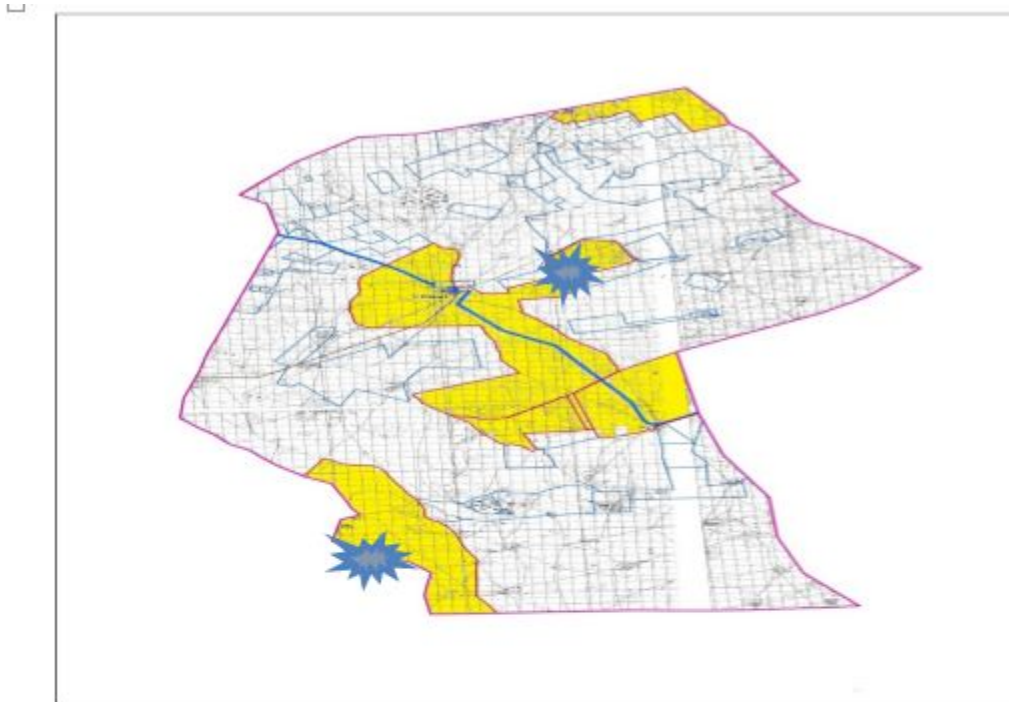
Сарат ауылдық округінде жайылымдарды басқару және оларды пайдалану жөніндегі 2022-2023 жылдарға арналған жоспарға 2 – қосымша

Жайылым айналымдарының қолайлы схемалары


Сарат ауылдық округі үшін қолайлы жайылым айналымдарының схемасы


Жылдар	Қоршау 1	Қоршау 2	Қоршау 3	Қоршау 4
2022-2023	демалушы қоршау	көктемгі-жазғы маусым 1	жазғы маусым 2	күзгі маусым 3


Жайылымдардың сыртқы және ішкі шекаралары мен алаңдары көрсетілген карта, оның ішінде маусымдық, жайылымдық инфрақұрылым объектілері





Шартты белгілер:

 Ауылдық округтің шекарасы

 Рәсімделген жер учаскелері

 Елді мекендердің жерлері

 Желілік объектілер

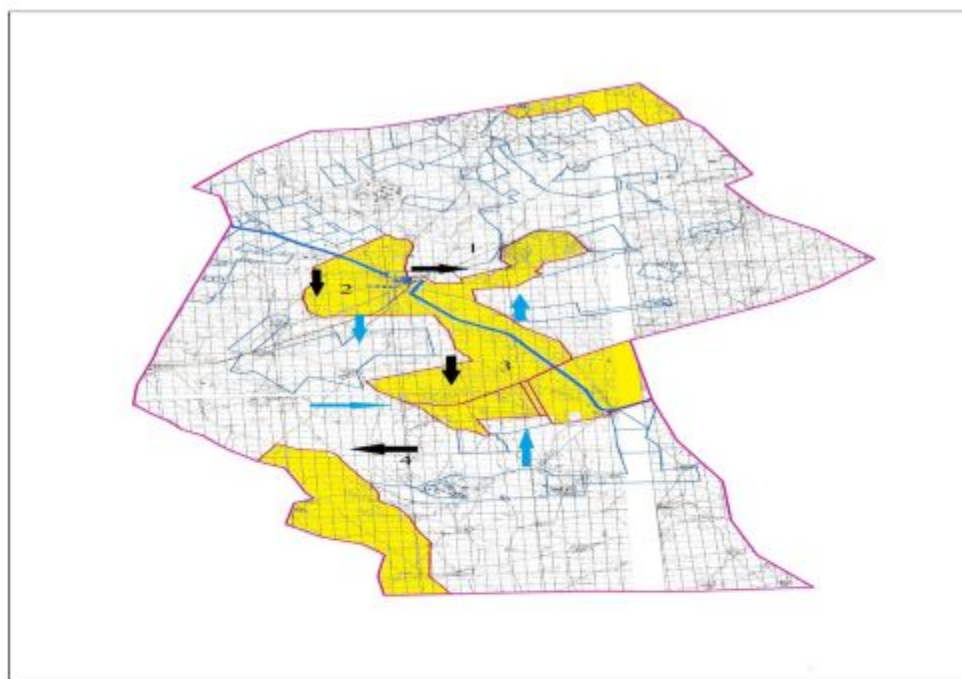
 жайылымдардың, соның ішінде
маусымдық жайылымдардың сыртқы
және ішкі шекараларымен алаңдары,
жайылымдық инфрақұрылым объектілері

Жайылым пайдаланушылардың су тұтыну нормасына сәйкес жасалған су көздеріне (көлдерге, өзендерге, тоғандарға, апандарға, суару немесе суландыру арналарына, құбырлы немесе шахта құдықтарына) қол жеткізу схемасы


Ескерту. 4 қосымшаға өзгерістер енгізілді - Ақтөбе облысы Әйтеке би аудандық мәслихатының 16.11.2022 № 262 шешімімен (алғашқы ресми жарияланған күнінен кейін күнтізбелік он күн өткен соң қолданысқа енгізіледі).

Бір ауыл шаруашылығы жануарына су тұтынудың орташа тәуліктік нормасы Қазақстан Республикасы Премьер-Министрінің орынбасары – Қазақстан Республикасының Ауыл шаруашылығы министрінің 2016 жылғы 30 желтоқсандағы № 545 бұйрығымен бекітілген "Су тұтынудың және су бұрудың үлестік нормаларын әзірлеу жөніндегі әдістемеге" сәйкес (Нормативтік құқықтық актілерді мемлекеттік тіркеу тізілімінде № 14827 болып тіркелген) анықталады.

Сарат ауылдық округінде аумағында суару немесе суландыру каналдары жоқ.



Шартты белгілер:

	Селолық округтің шекарасы		Жайылымдық айналымдары № 1,2,3,4
	Рәсімделген жер учаскелері		Ауылшаруашылығы жануарларын жаю және жылжытудың маусымдық маршруттары
	Елді мекендердің жерлері		Жайылым пайдаланушылардың қол жеткізу маршруты
	Желілік объектілер		

Сарат ауылдық округінде
жайылымдарды басқару және
оларды пайдалану жөніндегі
2022-2023 жылдарға арналған
жоспарға 5 – қосымша

**Ауыл шаруашылығы жануарларын жаю мен қозғалудың маусымдық бағыттарын
белгілейтін жайылымдарды пайдалану жөніндегі күнтізбелік кесте**

№	Ауылдық округ атауы	2022-2023 жылғы қоршаулар саны			
		1	2	3	4
1	Сарат	КЖМ	ЖМ	ДҚ	ЖКМ

Ескерту: аббревиатуралардың толық жазылуы:

КЖМ –көктемгі-жазғы маусым;

ЖКМ – жазғы-күзгі маусым;

ЖМ – жазғы маусым;

ДҚ – демалушы қоршау

Әйтеке би аудандық
мәслихатының 2022 жылғы "29"
наурыздағы № 162 шешіміне
14-қосымша

**Сұлукөл ауылдық округінде жайылымдарды басқару және оларды пайдалану жөніндегі
2022-2023 жылдарға арналған жоспар**

Осы Сұлукөл ауылдық округінде жайылымдарды басқару және оларды пайдалану жөніндегі 2022-2023 жылдарға арналған жоспар (бұдан әрі - жоспар) Қазақстан Республикасының 2001 жылғы 23 қаңтардағы "Қазақстан Республикасындағы жергілікті мемлекеттік басқару және өзін-өзі басқару туралы", 2017 жылғы 20 ақпандағы "Жайылымдар туралы" Заңдарына, Қазақстан Республикасы Премьер-Министрінің Орынбасары- Қазақстан Республикасының Ауылшаруашылығы министрінің 2017 жылдың 24 сәуірдегі № 173 "Жайылымдарды ұтымды пайдалану қағидаларын бекіту туралы" бұйрығына (Нормативтік құқықтық актілерді мемлекеттік тіркеу тізілімінде № 15090 болып тіркелген), Қазақстан Республикасының Ауыл шаруашылығы министрінің 14 сәуірдегі № 3-3/332 "Жайылымдардың жалпы алаңына жүктеменің рұқсат етілген шекті нормасын бекіту туралы" бұйрығына (Нормативтік құқықтық актілерді мемлекеттік тіркеу тізілімінде № 11064 болып тіркелген) сәйкес әзірленді.

Жоспар жайылымдарды ұтымды пайдалану, азыққа қажеттілікті тұрақты қамтамасыз ету және жайылымдардың тозуын болдырмау мақсатында қабылданады.

Жоспар құрамында:

1) Құқық белгілейтін құжаттар негізінде Сұлукөл ауылдық округі аумағында жер санаттары, жер учаскелерінің меншік иелері және жер пайдаланушылар бөлінісінде жайылымдардың орналасу схемасы (картасы) (1-қосымша);

2) жайылым айналымдарының қолайлы схемалары (2-қосымша);

3) жайылымдардың, оның ішінде маусымдық, жайылымдық инфрақұрылым объектілерінің сыртқы және ішкі шекаралары мен алаңдары белгіленген карта (3-қосымша);

4) жайылым пайдаланушылардың су тұтыну нормасына сәйкес жасалған су көздеріне (көлдерге, өзендерге, тоғандарға, апандарға, суару немесе суландыру арналарына, құбырлы немесе шахта құдықтарына) қол жеткізу схемасы (4-қосымша);

5) Ауыл шаруашылығы жануарларын жаю мен жүріп-тұрудың маусымдық бағыттарын белгілейтін жайылымдарды пайдалану жөніндегі күнтізбелік кесте (5-қосымша).

Жоспар жайылымдарды геоботаникалық тексерудің жай-күйі туралы мәліметтерді, ветеринариялық-санитариялық объектілер туралы мәліметтерді, ауыл шаруашылығы жануарларының мал басының саны туралы деректерді, олардың иелерін көрсете отырып қабылданды - және (немесе) заңды тұлғалар ұсынған өзге де деректер туралы мәліметтерді, ауыл шаруашылығы жануарларының түрлері мен жыныстық-жас топтары бойынша қалыптастырылған табындардың, отарлардың, табындардың саны туралы деректерді, шалғайдағы жайылымдарда жаю үшін ауыл шаруашылығы жануарларының мал басын қалыптастыру туралы мәліметтерді, мәдени және аридті жайылымдарда ауыл шаруашылығы жануарларын жаю ерекшеліктері туралы мәліметтерді, малды айдауға арналған сервитуттар туралы мәліметтерді және мемлекеттік органдар, жеке және (немесе) заңды тұлғалар берген.

Әкімшілік-аумақтық бөлініс бойынша Сұлукөл ауылдық округінде 1 ауылдық елді мекен бар.

Сұлукөл ауылдық округінің жалпы көлемі 96960 гектар, оның ішінде жайылым жерлері – 50953 га, 0 - га. басқа алқаптар.

Жер санаттары бойынша:

ауыл шаруашылығы мақсатындағы жерлер – 43976 гектар;

елді мекендердің жері – 15443 гектар;

өнеркәсіп жерлері – 2846 гектар;

қордағы жерлер – 34695 гектар.

Табиғи жағдайлар бойынша Сұлукөл ауылдық округі аумағы агроклиматтық көрсеткіш бойынша құрғақ далалық зонаға жатады, қатал ұзақ қыста, қысқа қалыпты ыстық жазда, қыстың және жаз температураларының күрт қарама-қайшылықтарымен, жылдық жауын-шашынның аз мөлшерімен, құрғақшылықпен сипатталады. Топырағы ашық қызыл қоңыр, аз гумусты.

2022 жылдың 1 қаңтарына Сұлукөл ауылдық округінде (халықтың жеке ауласы) ірі қара 962 бас, оның ішінде аналық мал басы 365 бас, 2137 бас ұсақ мал, 95 бас жылқы бар. Жайылым көлемі 14673 гектар.

Сұлукөл ауылының шаруа қожалықтарындағы мал басы: ірі қара 123 бас, ұсаққара 193 бас, 35 бас жылқы.

Шаруа қожалықтарының жайылым алаңы 6674 гектарды құрайды.

Сұлукөл ауылдық округі бойынша ауылшаруашылығы малдарын қамтамасыз ету үшін барлығы 36280 гектар жайылымдық жерлер бар. Елді мекен шегінде 14673 гектар жайылым бар.

Сұлукөл ауылдық округі мал айдауға арналған сервитуттар орнатылмаған.

Жоғарыда баяндалғанның негізінде, Қазақстан Республикасының "Жайылымдар туралы" Заңының 15 бабына сәйкес жергілікті халықтың мұқтаждығы үшін (Сұлукөл а.) ауылшаруашылығы жануарларының аналық (сауын) мал басын ұстау бойынша 2920 га көлемінде, жүктеме нормасы 10 га/бас болғанда қажеттілік туындап отырған жоқ.

Жергілікті халықтың басқа ауылшаруашылығы малдарын жаю бойынша жайылымдық жерлердің қажеттілігі туындап отырған жоқ, ІҚМ басына жүктеме нормасы 10 га/бас болғанда., ұсақ мал – 2 га/бас., жылқы –12 га/бас.

Қажеттілік:

ІҚМ үшін-962 бас. * 0,8 га * 10 га = 7696 га;

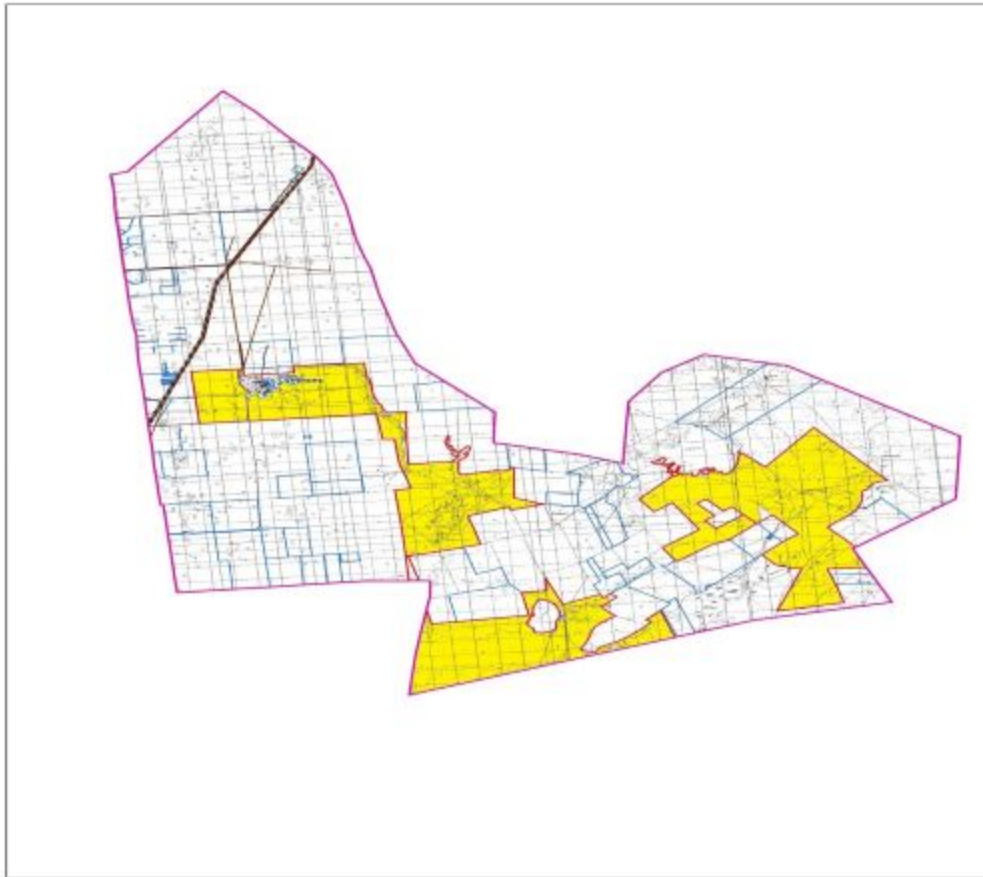
ұсақ мал үшін-2137 бас * 0,1 га * 2 га = 427,4 га;

жылқы үшін-95 бас * 1,0 * 12 га= 1140 га;





7696 га + 427,4 га + 1140 га = 9263,4 га.

Сұлукөл ауылдық округінде
жайылымдарды басқару және
оларды пайдалану жөніндегі
2022-2023 жылдарға арналған
жоспарға 1 – қосымша

Сұлукөл ауылының аумағында құқық белгілейтін құжаттар негізінде жер санаттары, жер учаскелерінің меншік иелері және жер пайдаланушылар бөлінісінде жайылымдардың орналасу схемасы (картасы)



Шартты белгілер:

-  Ауылдық округтің шекарасы
-  Рәсімделген жер учаскелері
-  Елді мекендердің жерлері
-  Желілік объектілер

Сұлукөл ауылдық округі аумағындағы жер учаскелерінің меншік иелері тізімі

№ 1 кесте

№	Жер учаскелерінің жер пайдаланушылардың атауы	Жайылым алаңы, (га)	Түрлері бойынша малдың болуы, (бас)			Шартты мал басы нормасы, (га)		
			ІҚМ	ҰҚМ	жылқы	ІҚМ	ҰҚМ	Жылқы
1	"Азамат" ш/к	579	19	61	1	0,8	0,1	1,0
2	"Азат" ш/к	497				0,8	0,1	1,0
3	"Айнур" ш/к	248				0,8	0,1	1,0

4	" Бенкалинс кое" ш/қ	1507				0,8	0,1	1,0
5	"Гани" ш/қ	176	21	46	33	0,8	0,1	1,0
6	"Жубатқан" ш/қ	376	23	40	1	0,8	0,1	1,0
7	" Карлыгаш" ш/қ	2695	40	19		0,8	0,1	1,0
8	" Нурлыбек" ш/қ	596	20	27		0,8	0,1	1,0
9	" Алтынсарин о" ЖШС	1405				0,8	0,1	1,0
БАРЛЫҒЫ:		8079	123	193	35			

кестенің жалғасы

1 бас малға жүктеме нормасы (га)			Жайылымдардың қажеттілігі, (га)					Артық жайылымдар, (га)
ІҚМ	ҰҚМ	Жылқы	ІҚМ	ҰҚМ	жылқы	түйе	жиыны(га)	
10	2	12	152	12,2	12		176,2	
10	2	12						
10	2	12						
10	2	12						
10	2	12	168	9,2	396		573,2	
10	2	12	184	8	12		204	
10	2	12	320	3,8			323,8	
10	2	12	160	5,4			165,4	
10	2	12						
			984	38,6	420		1442,6	

Сұлукөл ауылдық округі бойынша елді мекендер бөлінісінде ІҚМ аналық (сауын) мал басын орналастыру үшін жайылымдарды бөлу жөніндегі мәліметтер

№ 2 кесте

№	Елді мекені	Жайылым алаңы, (га)	Сауын сиырлардың болуы (бас)	Шартты мал басы нормасы, (га)
1	Сұлукөл а.	14673	365	0,8
	Барлығы	14673	365	

кестенің жалғасы

1 бас малға жүктеме нормасы (га)	Жайылымдардың қажеттілігі, (га)	Жайылымдармен қамтамасыз етілмеген (га)	Қажеттіліктің қамтамасыз етілуі, %	Артықшылық, (га)
10	2920			+11753
	2920			+11753

Сұлукөл ауылдық округі бойынша жер учаскелерінің меншік иелері бөлігінде ауыл шаруашылығы малдарының басын орналастыру үшін жайылымдарды қайта бөлу жөніндегі мәліметтер

№ 3 кесте

№	Елді мекен	Малдың болуы түрлері бойынша (бас)			Шартты мал басы нормасы, (га)		
		ІҚМ	ҰҚМ	Жылқы	ІҚМ	ҰҚМ	Жылқы
1	Сұлукөл а.	962	2137	95	0,8	0,1	1,0
	Барлығы	962	2137	95			

кестенің жалғасы

1 бас малға жүктеме нормасы (га)			Жайылымдардың қажеттілігі, (га)				Жайылымдарды бөлу	Қажеттілік тіңқамтам асыз етілу, %
ІҚМ	ҰҚМ	Жылқы	ІҚМ	ҰҚМ	Жылқы	Қорытынды (га)		
10	2	12	7696	427,4	1140	9263,4		
			7696	427,4	1140	9263,4		

Сұлукөл ауылдық округінде жайылымдарды басқару және оларды пайдалану жөніндегі 2022-2023 жылдарға арналған жоспарға 2 – қосымша

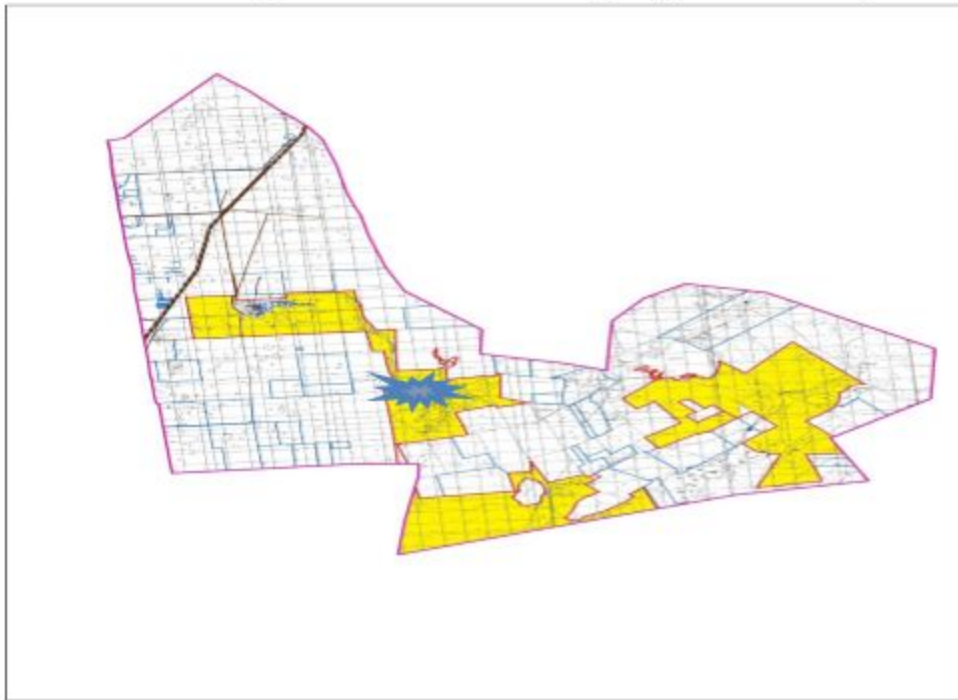
Жайылым айналымдарының қолайлы схемалары

Сұлукөл ауылдық округі үшін қолайлы жайылым айналымдарының схемасы

Жылдар	Қоршау 1	Қоршау 2	Қоршау 3	Қоршау 4
2022-2023	демалушы қоршау	көктемгі-жазғы маусым 1	жазғы маусым 2	күзгі маусым 3

Сұлукөл ауылдық округінде жайылымдарды басқару және оларды пайдалану жөніндегі 2022-2023 жылдарға арналған жоспарға 3 – қосымша

Жайылымдардың сыртқы және ішкі шекаралары мен алаңдары көрсетілген карта, оның ішінде маусымдық, жайылымдық инфрақұрылым объектілері



Шартты белгілер:

-  Ауылдық округтің шекарасы
-  Рәсімделген жер учаскелері
-  Елді мекендердің жерлері
-  Желілік объектілер
-  жайылымдардың, соның ішінде маусымдық жайылымдардың сыртқы және ішкі шекараларымен алаңдары, жайылымдық инфрақұрылым объектілері

Сүлукөл ауылдық округінде жайылымдарды басқару және оларды пайдалану жөніндегі 2022-2023 жылдарға арналған жоспарға 4 – қосымша

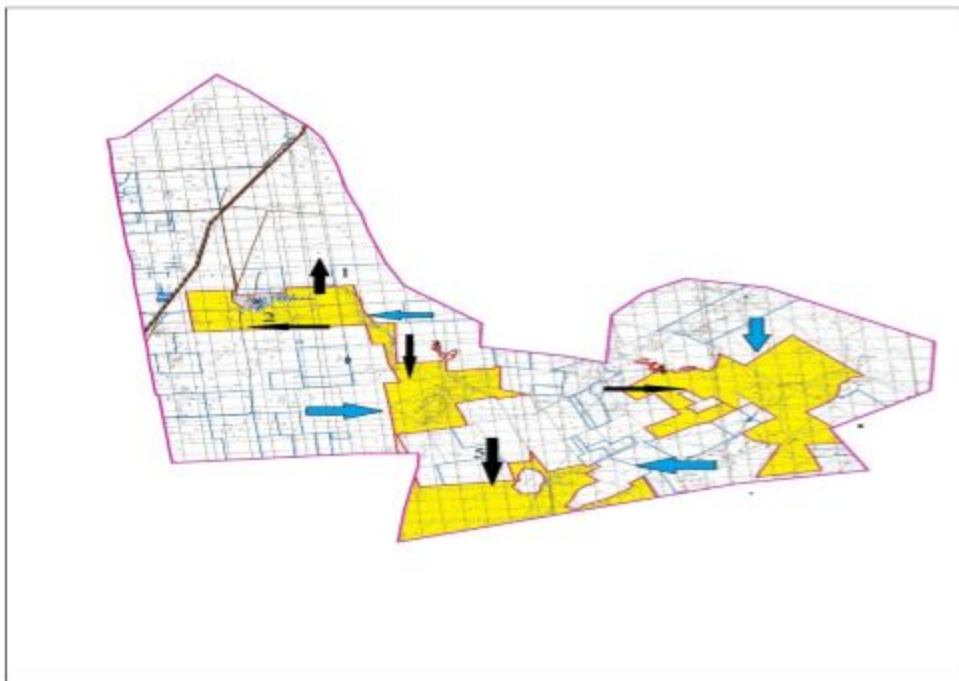
Жайылым пайдаланушылардың су тұтыну нормасына сәйкес жасалған су көздеріне (көлдерге, өзендерге, тоғандарға, апандарға, суару немесе суландыру арналарына, құбырлы немесе шахта құдықтарына) қол жеткізу схемасы

Ескерту. 4 қосымшаға өзгерістер енгізілді - Ақтөбе облысы Әйтеке би аудандық мәслихатының 16.11.2022 № 262 шешімімен (алғашқы ресми жарияланған күнінен кейін күнтізбелік он күн өткен соң қолданысқа енгізіледі).

Бір ауыл шаруашылығы жануарына су тұтынудың орташа тәуліктік нормасы Қазақстан Республикасы Премьер-Министрінің орынбасары – Қазақстан

Республикасының Ауыл шаруашылығы министрінің 2016 жылғы 30 желтоқсандағы № 545 бұйрығымен бекітілген "Су тұтынудың және су бұрудың үлестік нормаларын әзірлеу жөніндегі әдістемеге" сәйкес (Нормативтік құқықтық актілерді мемлекеттік тіркеу тізілімінде № 14827 болып тіркелген) анықталады.

Сұлукөл ауылдық округі аумағында суару немесе суландыру каналдары жоқ.



Шартты белгілер:



Сұлукөл ауылдық округінде жайылымдарды басқару және оларды пайдалану жөніндегі 2022-2023 жылдарға арналған жоспарға 5-қосымша

Ауыл шаруашылығы жануарларын жаю мен қозғалудың маусымдық бағыттарын белгілейтін жайылымдарды пайдалану жөніндегі күнтізбелік кесте

№	Ауылдық округ атауы	2022-2023 жылғы қоршаулар саны			
		1	2	3	4
1	Сұлукөл	КЖМ	ЖМ	ДҚ	ЖКМ

Ескерту: аббревиатуралардың толық жазылуы:

КЖМ –көктемгі-жазғы маусым;

ЖКМ – жазғы-күзгі маусым;

ЖМ – жазғы маусым;

ДҚ – демалушы қоршау

Әйтеке би аудандық
мәслихатының 2022 жылғы "29"
наурыздағы № 162 шешіміне
15-қосымша

Үшқатты ауылдық округінде жайылымдарды басқару және оларды пайдалану жөніндегі 2022-2023 жылдарға арналған жоспар

Осы Үшқатты ауылдық округінде жайылымдарды басқару және оларды пайдалану жөніндегі 2022-2023 жылдарға арналған жоспар (бұдан әрі - жоспар) Қазақстан Республикасының 2001 жылғы 23 қаңтардағы "Қазақстан Республикасындағы жергілікті мемлекеттік басқару және өзін-өзі басқару туралы", 2017 жылғы 20 ақпандағы "Жайылымдар туралы" Заңдарына, Қазақстан Республикасы Премьер-Министрінің Орынбасары- Қазақстан Республикасының Ауылшаруашылығы министрінің 2017 жылдың 24 сәуірдегі № 173 "Жайылымдарды ұтымды пайдалану қағидаларын бекіту туралы" бұйрығына (Нормативтік құқықтық актілерді мемлекеттік тіркеу тізілімінде № 15090 болып тіркелген), Қазақстан Республикасының Ауыл шаруашылығы министрінің 14 сәуірдегі № 3-3/332 "Жайылымдардың жалпы алаңына жүктеменің рұқсат етілген шекті нормасын бекіту туралы" бұйрығына (Нормативтік құқықтық актілерді мемлекеттік тіркеу тізілімінде № 11064 болып тіркелген) сәйкес әзірленді.

Жоспар жайылымдарды ұтымды пайдалану, азыққа қажеттілікті тұрақты қамтамасыз ету және жайылымдардың тозуын болдырмау мақсатында қабылданады.

Жоспар құрамында:

- 1) Құқық белгілейтін құжаттар негізінде Үшқатты ауылдық округі аумағында жер санаттары, жер учаскелерінің меншік иелері және жер пайдаланушылар бөлінісінде жайылымдардың орналасу схемасы (картасы) (1-қосымша);
- 2) жайылым айналымдарының қолайлы схемалары (2-қосымша);
- 3) жайылымдардың, оның ішінде маусымдық, жайылымдық инфрақұрылым объектілерінің сыртқы және ішкі шекаралары мен алаңдары белгіленген карта (3-қосымша);
- 4) жайылым пайдаланушылардың су тұтыну нормасына сәйкес жасалған су көздеріне (көлдерге, өзендерге, тоғандарға, апандарға, суару немесе суландыру арналарына, құбырлы немесе шахта құдықтарына) қол жеткізу схемасы (4-қосымша);

5) Ауыл шаруашылығы жануарларын жаю мен жүріп-тұрудың маусымдық бағыттарын белгілейтін жайылымдарды пайдалану жөніндегі күнтізбелік кесте (5-қосымша).

Жоспар жайылымдарды геоботаникалық тексерудің жай-күйі туралы мәліметтерді, ветеринариялық-санитариялық объектілер туралы мәліметтерді, ауыл шаруашылығы жануарларының мал басының саны туралы деректерді, олардың иелерін көрсете отырып қабылданды - және (немесе) заңды тұлғалар ұсынған өзге де деректер туралы мәліметтерді, ауыл шаруашылығы жануарларының түрлері мен жыныстық-жас топтары бойынша қалыптастырылған табындардың, отарлардың, табындардың саны туралы деректерді, шалғайдағы жайылымдарда жаю үшін ауыл шаруашылығы жануарларының мал басын қалыптастыру туралы мәліметтерді, мәдени және аридті жайылымдарда ауыл шаруашылығы жануарларын жаю ерекшеліктері туралы мәліметтерді, малды айдауға арналған сервитуттар туралы мәліметтерді және мемлекеттік органдар, жеке және (немесе) заңды тұлғалар берген.

Әкімшілік-аумақтық бөлініс бойынша Үшқатты ауылдық округінде 1 ауылдық елді мекен бар.

Үшқатты ауылдық округінің жалпы көлемі 3293 гектар, оның ішінде жайылым жерлері –0 га, 0 га. басқа алқаптар.

Жер санаттары бойынша:

ауыл шаруашылығы мақсатындағы жерлер – 0 гектар;

елді мекендердің жері – 3290 гектар;

өнеркәсіп жерлері –3 гектар;

қордағы жерлер–0 гектар.

Табиғи жағдайлар бойынша Үшқатты ауылдық округінің аумағы агроклиматтық көрсеткіш бойынша құрғақ далалық зонаға жатады, қатал ұзақ қыста, қысқа қалыпты ыстық жазда, қыстың және жаз температураларының күрт қарама-қайшылықтарымен, жылдық жауын-шашынның аз мөлшерімен, құрғақшылықпен сипатталады. Топырағы ашық қызыл қоңыр, аз гумусты.

2022 жылдың 1 қаңтарына Үшқатты ауылдық округінде (халықтың жеке ауласы) ірі қара 107 бас, оның ішінде аналық мал басы 79 бас, 427 бас ұсақ мал, 11 бас жылқы бар. Жайылым көлемі 3151 гектар.

Үшқатты ауылдық округі бойынша ауыл шаруашылығы жануарларын қамтамасыз ету үшін жайылымдық жерлер жоқ. Елді мекен шегінде 3151 гектар жайылым бар.

Үшқатты ауылында мал айдауға арналған сервитуттар орнатылмаған.

Жоғарыда баяндалғанның негізінде, Қазақстан Республикасының "Жайылымдар туралы" Заңының 15 бабына сәйкес жергілікті халықтың мұқтаждығы үшін (Үшқатты а.) ауылшаруашылығы жануарларының аналық (сауын) мал басын ұстау бойынша 632 га көлемінде, жүктеме нормасы 10 га/бас болғанда қажеттілік туындап отырған жоқ.

Жергілікті халықтың басқа ауылшаруашылығы малдарын жаю бойынша жайылымдық жерлердің қажеттілігі туындап отырған жоқ, ІҚМ басына жүктеменормасы 10 га/бас болғанда., ұсақ мал – 2 га/бас., жылқы –12 га/бас.

Қажеттілік:

ІҚМ үшін- $107 \text{ бас} * 0,8 \text{ га} * 10 \text{ га} = 856 \text{ га};$

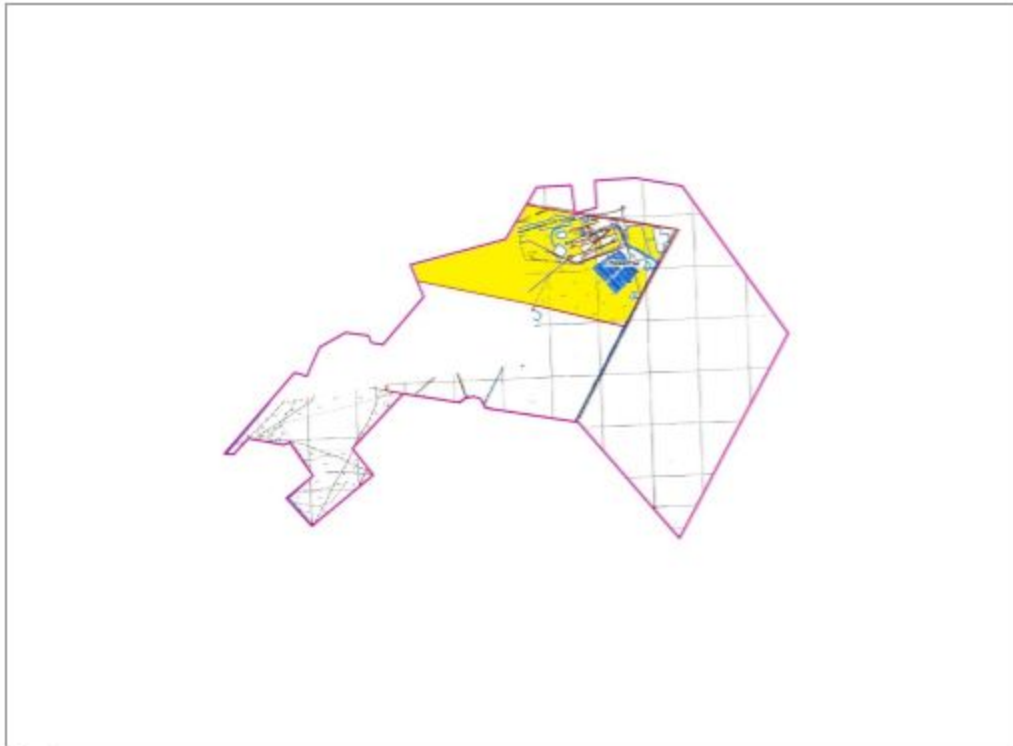
ұсақ мал үшін- $427 \text{ бас} * 0,1 \text{ га} * 2 \text{ га} = 85,4 \text{ га};$

жылқы үшін- $11 \text{ бас} * 1,0 \text{ га} * 12 \text{ га} = 132 \text{ га};$




$856 \text{ га} + 85,4 \text{ га} + 132 \text{ га} = 1073,4 \text{ га}.$

Үшқатты ауылдық округінде
жайылымдарды басқару және
оларды пайдалану жөніндегі
2022-2023 жылдарға арналған
жоспарға 1 – қосымша

Үшқатты ауылдық округі аумағында құқық белгілейтін құжаттар негізінде жер санаттары, жер учаскелерінің меншік иелері және жер пайдаланушылар бөлінісінде жайылымдардың орналасу схемасы (қартасы)



Шартты белгілер:

-  Ауылдық округтің шекарасы
-  Рәсімделген жер учаскелері
-  Елді мекендердің жерлері
-  Желілік объектілер

Үшқатты ауылдық округі бойынша елді мекендер бөлінісінде ІҚМ аналық (сауын) мал басын орналастыру үшін жайылымдарды бөлу жөніндегі мәліметтер

№ 2 кесте

№	Елді мекені	Жайылым алаңы, (га)	Сауын сиырлардың болуы (бас)	Шартты мал басы нормасы, (га)
1	Үшқатты а.	3151	79	0,8
	Барлығы	3151	79	

кестенің жалғасы

1 бас малға жүктеме нормасы (га)	Жайылымдардың қажеттілігі, (га)	Жайылымдармен қамтамасыз етілмеген (га)	Қажеттіліктің қамтамасыз етілуі, %	Артықшылық, (га)
10	632			+2519
	632			+2519

Үшқатты ауылдық округі бойынша жер учаскелерінің меншік иелері бөлігінде ауыл паруашылығы малдарының басын орналастыру үшін жайылымдарды қайта бөлу жөніндегі мәліметтер

№ 3 кесте

№	Елді мекен	Малдың болуы түрлері бойынша (бас)			Шартты мал басы нормасы, (га)		
		ІҚМ	ҰҚМ	Жылқы	ІҚМ	ҰҚМ	Жылқы
1	Үшқатты а.	107	427	11	0,8	0,1	1,0
	Барлығы	107	427	11			

кестенің жалғасы

1 бас малға жүктеме нормасы (га)			Жайылымдардың қажеттілігі, (га)				Жайылымдарды бөлу	Қажеттіліктің қамтамасыз етілу, %
ІҚМ	ҰҚМ	Жылқы	ІҚМ	ҰҚМ	Жылқы	Қорытынды (га)		
10	2	12	856	85,4	132	1073,4		
			856	85,4	132	1073,4		

Үшқатты ауылдық округінде жайылымдарды басқару және оларды пайдалану жөніндегі 2022-2023 жылдарға арналған жоспарға 2 – қосымша

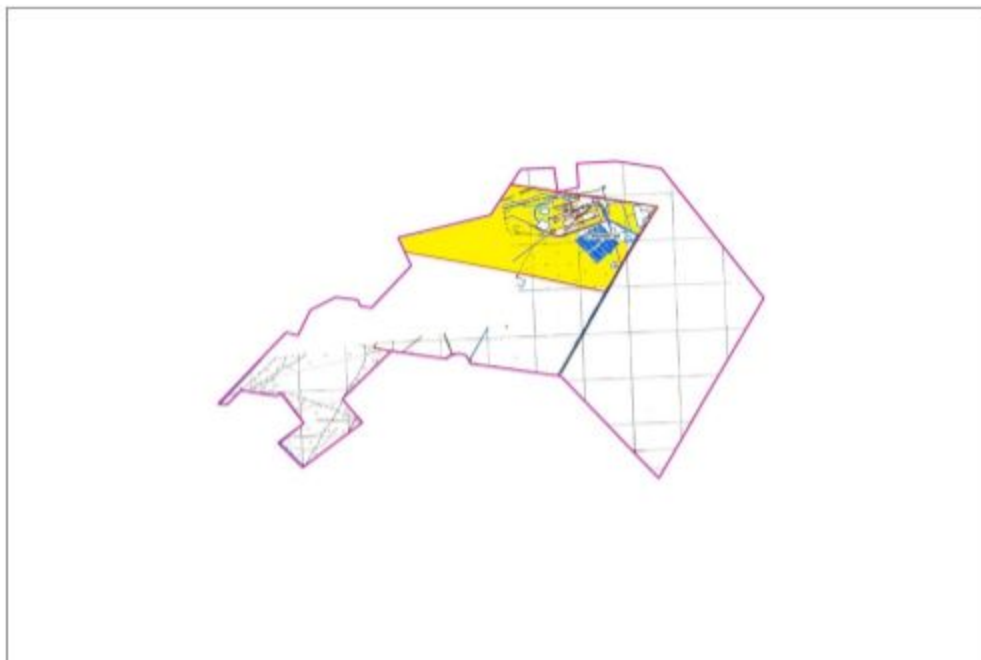
Жайылым айналымдарының қолайлы схемалары

Үшқатты ауылы үшін қолайлы жайылым айналымдарының схемасы

Жылдар	Қоршау 1	Қоршау 2	Қоршау 3	Қоршау 4
2022-2023	демалушы қоршау	көктемгі-жазғы маусым 1	жазғы маусым 2	күзгі маусым 3

Үшқатты ауылдық округінде жайылымдарды басқару және оларды пайдалану жөніндегі 2022-2023 жылдарға арналған жоспарға 3 – қосымша

Жайылымдардың сыртқы және ішкі шекаралары мен алаңдары көрсетілген карта, оның ішінде маусымдық, жайылымдық инфрақұрылым объектілері



Шартты белгілер:



Ауылдық округтің шекарасы



Рәсімделген жер учаскелері



Елді мекендердің жерлері



Желілік объектілер



жайылымдардың, соның ішінде
маусымдық жайылымдардың сыртқы
және ішкі шекараларымен аяндары,
жайылымдық инфрақұрылым объектілері

Үшқатты ауылдық округінде
жайылымдарды басқару және
оларды пайдалану жөніндегі
2022-2023 жылдарға арналған
жоспарға 4 – қосымша

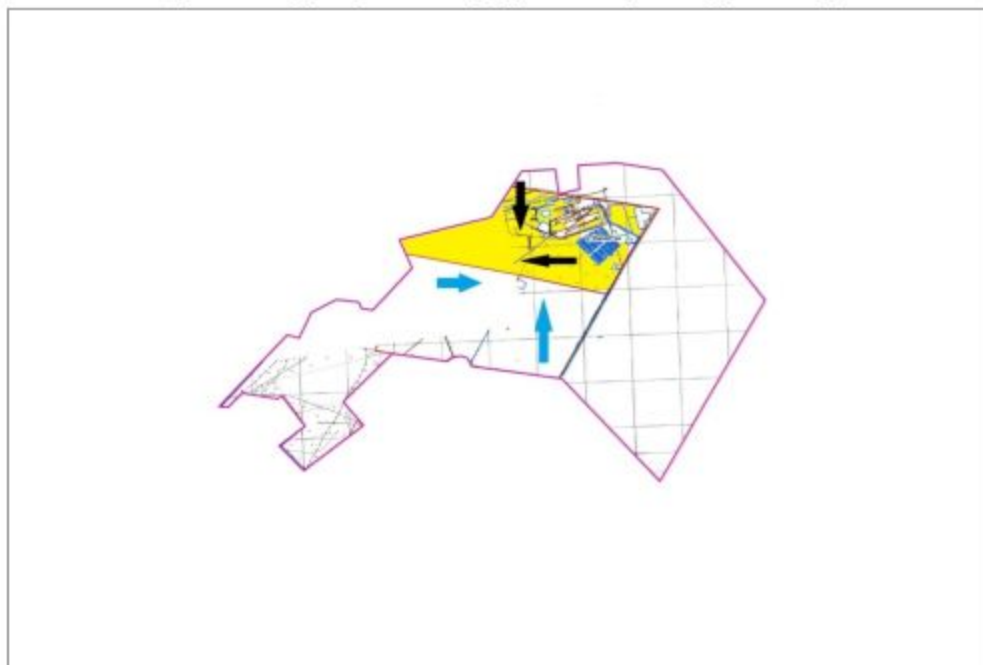
Жайылым пайдаланушылардың су тұтыну нормасына сәйкес жасалған су көздеріне (көлдерге, өзендерге, тоғандарға, апандарға, суару немесе суландыру арналарына, құбырлы немесе шахта құдықтарына) қол жеткізу схемасы

Ескерту. 4 қосымшаға өзгерістер енгізілді - Ақтөбе облысы Әйтеке би аудандық мәслихатының 16.11.2022 № 262 шешімімен (алғашқы ресми жарияланған күнінен кейін күнтізбелік он күн өткен соң қолданысқа енгізіледі).

Бір ауыл шаруашылығы жануарына су тұтынудың орташа тәуліктік нормасы
Қазақстан Республикасы Премьер-Министрінің орынбасары – Қазақстан

Республикасының Ауыл шаруашылығы министрінің 2016 жылғы 30 желтоқсандағы № 545 бұйрығымен бекітілген "Су тұтынудың және су бұрудың үлестік нормаларын әзірлеу жөніндегі әдістемеге" сәйкес (Нормативтік құқықтық актілерді мемлекеттік тіркеу тізілімінде № 14827 болып тіркелген) анықталады.

Үшқатты ауылдық округі аумағында суару немесе суландыру каналдары жоқ.



Шартты белгілер:

	Селолық округтің шекарасы		Жайылымдық айналымдары №
	Рәсімделген жер учаскелері		<u>Ауыл шаруашылығы</u> жануарларын жаю және жылжытудың маусымдық маршруттары
	Елді мекендердің жерлері		Жайылым пайдаланушылардың қол жеткізу маршруты
	Желілік объектілер		

Үшқатты ауылында 2022-2023 жылдарға арналған жайылымдарды және оларды пайдалану басқару жөніндегі жоспарға 5-қосымша

Ауыл шаруашылығы жануарларын жаю мен қозғалудың маусымдық бағыттарын белгілейтін жайылымдарды пайдалану жөніндегі күнтізбелік кесте

№	Ауылдық округ атауы	2022-2023 жылғы қоршаулар саны			
		1	2	3	4

1	Үшқатты	КЖМ	ЖМ	ДҚ	ЖКМ
---	---------	-----	----	----	-----

Ескерту: аббревиатуралардың толық жазылуы:

КЖМ –көктемгі-жазғы маусым;

ЖКМ – жазғы-күзгі маусым;

ЖМ – жазғы маусым;

ДҚ – демалушы қоршау

© 2012. Қазақстан Республикасы Әділет министрлігінің «Қазақстан Республикасының Заңнама және құқықтық ақпарат институты» ШЖҚ РМК