

Меркі ауданы бойынша 2022-2024 жылдарға арналған жайылымдарды басқару және оларды пайдалану жөніндегі жоспарды бекіту туралы

Жамбыл облысы Меркі аудандық мәслихатының 2022 жылғы 27 сәуірдегі № 25-4 шешімі

"Жайылымдар туралы" Қазақстан Республикасының Заңының 8-бабына, "Қазақстан Республикасындағы жергілікті мемлекеттік басқару және өзін-өзі басқару туралы" Қазақстан Республикасы Заңының 6-бабына сәйкес Меркі аудандық мәслихаты **ШЕШТІ:**

1. Қоса беріліп отырған Меркі ауданы бойынша 2022-2024 жылдарға арналған жайылымдарды басқару және оларды пайдалану жөніндегі жоспары бекітілсін.

2. Осы шешімнің орындалуын бақылау аудандық мәслихаттың сәулет және құрылыс, энергетиканы, көлік пен байланысты, ауыл шаруашылығы мен кәсіпкерлікті дамыту, жер ресурстарын пайдалану мәселелері жөніндегі тұрақты комиссиясына жүктелсін.

3. Осы шешім ресми жарияланған күнінен бастап қолданысқа енгізіледі.

*Аудандық мәслихат
хатшысы*

*М. Көкрекбаев
Меркі аудандық мәслихатының
2022 жылғы 27 сәуірдегі № 25-4
шешіміне қосымша*

Ақарал ауылдық округінде жайылымдарды басқару және оларды пайдалану жөніндегі 2022-2024 жылдарға арналған жоспар

Ақарал ауданында жайылымдарды басқару және оларды пайдалану жөніндегі 2022-2024 жылдарға арналған жоспар (бұдан әрі - жоспар) Қазақстан Республикасының 2001 жылғы 23 қаңтардағы "Қазақстан Республикасындағы жергілікті мемлекеттік басқару және өзін-өзі басқару туралы", 2017 жылғы 20 ақпандағы "Жайылымдар туралы" Заңдарына, Қазақстан Республикасы Премьер-Министрінің Орынбасары-Қазақстан Республикасының Ауыл шаруашылығы министрінің 2017 жылдың 24 сәуірдегі № 173 "Жайылымдарды ұтымды пайдалану қағидаларын бекіту туралы" бұйрығына (Нормативті құқықтық актілерді мемлекеттік тіркеу тізілімінде №15090 болып тіркелген), Қазақстан Республикасының Ауыл шаруашылығы министрінің 14 сәуірдегі № 3-3/332 "Жайылымдардың жалпы алаңына жүктеменің рұқсат етілген шекті нормасын бекіту туралы" бұйрығына (Нормативтік құқықтық актілерді мемлекеттік тіркеу тізілімінде № 11064 болып тіркелген) сәйкес әзірленді.

Жоспар жайылымдарды ұтымды пайдалану, азыққа қажеттілікті тұрақты қамтамасыз ету және жайылымдардың тозуын болдырмау мақсатында қабылданады.

Жоспар құрамында:

- 1) Құқық белгілейтін құжаттар негізінде Ақарал ауылдық округі аумағында жер санаттары, жер учаскелерінің меншік иелері және жер пайдаланушылар бөлінісінде жайылымдардың орналасу схемасы (картасы) (1-қосымша);
- 2) жайылым айналымдарының қолайлы схемалары (2-қосымша);
- 3) жайылымдардың, оның ішінде маусымдық, жайылымдық инфрақұрылым объектілерінің сыртқы және ішкі шекаралары мен алаңдары белгіленген карта (3-қосымша);
- 4) жайылым пайдаланушылардың су тұтыну нормасына сәйкес жасалған су көздеріне (көлдерге, өзендерге, тоғандарға, апандарға, суару немесе суландыру арналарына, құбырлы немесе шахта құдықтарына) қол жеткізу схемасы (4-қосымша);
- 5) жайылымдары жоқ жеке және (немесе) заңды тұлғалардың ауыл шаруашылығы жануарларының мал басын орналастыру үшін жайылымдарды қайта бөлу және оны берілетін жайылымдарға ауыстыру схемасы (5-қосымша);
- 6) кент, ауыл, ауылдық округте орналасқан жеке және (немесе) заңды тұлғалардың жайылымдармен қамтамасыз етілмеген ауыл шаруашылығы жануарларының мал басын шалғайдағы жайылымдарда орналастыру схемасы (6-қосымша);
- 7) Ауыл шаруашылығы жануарларын жаю мен жүріп-тұрудың маусымдық бағыттарын белгілейтін жайылымдарды пайдалану жөніндегі күнтізбелік кесте (7-қосымша).

Жоспар жайылымдарды геоботаникалық тексерудің жай-күйі туралы мәліметтерді, ветеринариялық-санитариялық объектілер туралы мәліметтерді, ауыл шаруашылығы жануарларының мал басының саны туралы деректерді, олардың иелерін көрсете отырып қабылданды - және (немесе) заңды тұлғалар ұсынған өзге де деректер туралы мәліметтерді, ауыл шаруашылығы жануарларының түрлері мен жыныстық-жас топтары бойынша қалыптастырылған табындардың, отарлардың, табындардың саны туралы деректерді, шалғайдағы жайылымдарда жаю үшін ауыл шаруашылығы жануарларының мал басын қалыптастыру туралы мәліметтерді, мәдени және аридті жайылымдарда ауыл шаруашылығы жануарларын жаю ерекшеліктері туралы мәліметтерді, малды айдауға арналған сервитуттар туралы мәліметтерді және мемлекеттік органдар, жеке және (немесе) заңды тұлғалар берген.

Әкімшілік-аумақтық бөлініс бойынша Ақарал ауылдық округінде 2 ауылдық елді мекен бар.

Ақарал ауылдық округі аумағының жалпы көлемі 7581 гектар, оның ішінде егістік – 2815,55 га, жайылым жерлері –6125,7 га.

Жер санаттары бойынша:

ауыл шаруашылығы мақсатындағы жерлер –3765,49 гектар;

елді мекендердің жері-3508,5567 гектар;

өнеркәсіп, көлік, байланыс, ғарыш қызметі, қорғаныс, ұлттық қауіпсіздік мұқтажына арналған және ауыл шаруашылығына арналмаған өзге де жер-34,9 гектар;
босалқы жерлер-253,6158 гектар.

Қазақстан Республикасының оңтүстік шығысында, Алатаудың бөктерінде орналасқан. Шығысында Қырғызстан Республикасы Шу облысының Жайыл ауданымен, солтүстік-шығысында облыстың Шу, солтүстігінде Мойынқұм, оңтүстік-батысында Рысқұлов (бұрынғы Луговой) аудандарымен шектеседі. Ауданның оңтүстігі таулы келеді. Онда Қырғыз Алатауының Мүйіздіқара, Қараауыз, Құмбел, Қасқасу, Үңгірлі, Сандық, Шайсандық, Молалы таулары орналасқан. Ауданның орталығы және солтүстік бөліктері жазық. Солтүстігінде Мойынқұм құмына ұласып кетеді. Жер қойнауынан құрылыс материалдары, жер асты шипалы сулары (Меркі бұлақтары) барланған.

Климаты континенттік, қысы біршама жұмсақ, жазы ыстық. Қаңтардың орташа температурасы $-6 - 8^{\circ}\text{C}$, шілдеде $20 - 25^{\circ}\text{C}$. Жауын-шашынның жылдық орташа мөлшері жазық өңірде 200 – 250 мм, таулы өңірде 450 – 500 мм. Негізгі өзендері: Қайнар, Меркі, Ойтал, Аспара және олардың тармақтары Мөңке, Қызтоғансай, Тоғайтал, Қарақау, т.б. Өзендердің барлығы Қырғыз Алатауының солтүстік беткейінен бастау алып ауданның орталық бөлігін кесіп ағатын Қорағаты өзеніне құяды. Тау бөктерінде қара, қызғылт қоңыр, жазықта сұр, бозғылт сұр, шалғынды сұр және құмды топырақ таралған. Кейбір жерлерінде сор, сортаң топырақ кездеседі.

2021 жылдың 1 қарашасына Ақарал ауылдық округінде (халықтың жеке ауласы және ЖШС, ШҚ) ірі қара 2952 бас, оның ішінде 1437 бас аналық мал, 19271 бас ұсақ мал, 1857 бас жылқы бар.

Жайылым көлемі 6125,7 гектарды құрайды.

Ақарал ауылдық округінің ЖШС, шаруа және фермерлік қожалықтарындағы мал басы: ірі қара 558 бас, ұсақ қара 6708 бас, 691 бас жылқы.

ЖШС, шаруа және фермер қожалықтарының жайылым алаңы 942 гектарды құрайды.

Ақарал ауылдық округінің елді мекен тұрғындарындағы мал басы: ірі қара 2394 бас, ұсақ қара 12563 бас, 1166 бас жылқы.

Ақарал ауылдық округі бойынша елді мекен шегінде ауыл шаруашылығы малдарын қамтамасыз ету үшін барлығы 5183,7 гектар жайылымдық жерлер бар.

Ақарал ауылдық округінде мал айдауға арналған сервитуттар орнатылмаған.

Жоғарыда баяндалғанның негізінде, Қазақстан Республикасының "Жайылымдар туралы" Заңының 15 бабына сәйкес жергілікті халықтың мұқтаждығы үшін (Ақарал ауылына) ауыл шаруашылығы жануарларының аналық (сауын) мал басын ұстау бойынша 5183,7 га көлемінде, жүктеме нормасы 4 га/бас болғанда қажеттілік 10120 га құрайды. Жайылымдық жерлердің қалыптасқан қажеттілігін Мемлекет мұқтажы үшін жерлерді сатып алу есебінен толықтыру қажет.

Жергілікті халықтың басқа ауыл шаруашылығы малдарын жаю бойынша жайылымдық жерлердің қажеттілігі 38753,7 га, ІҚМ басына жүктеме нормасы 6,2 га / бас болғанда, Ұсақ мал – 1,3 га / бас., жылқы –6,5 га/ бас.

Қажеттілік:

ІҚМ үшін-2394 бас. * 6,2 га/бас.=14842,8 га;

ұсақ мал үшін-12563 бас. * 1,3 га/бас.= 16331,9 га;

жылқы үшін-1166 бас. * 6,5 га / гол.= 7579 га.

14842,8+16331,9+7579=38753,7 га.

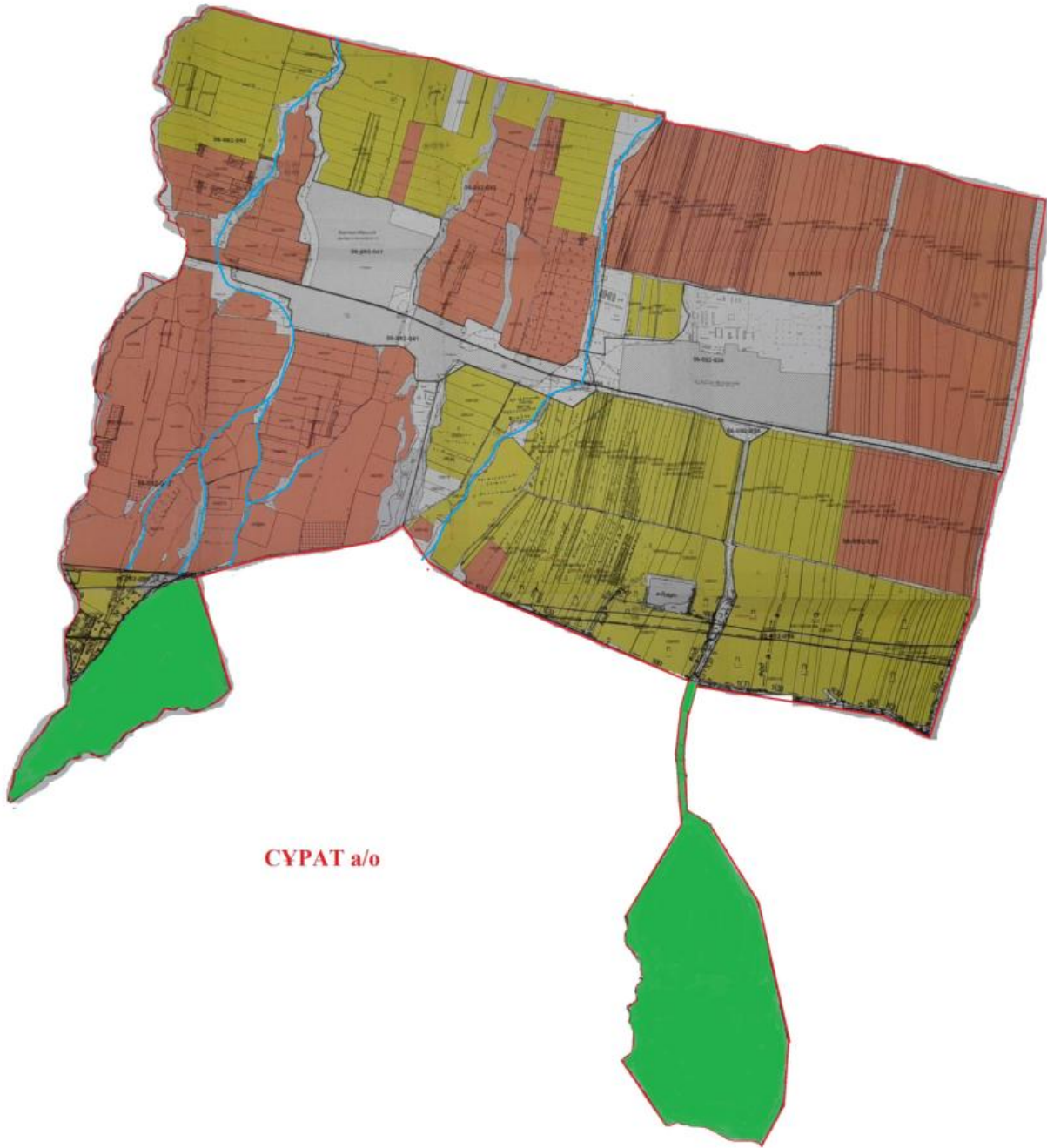
Жайылым 320,52 га көлемінде, келесі ШҚ-ң, ЖШС-ң жерлеріне жаю жоспарланады : Гулиев Латиф Али Оғлы – 15,52 га, Гусейнов Ибрагим Ахметович – 150 га, ӨК " Ақарал" – 155.

Осы Жоспардың 5 – қосымшасына сәйкес, Ақарал ауылдық округінің жергілікті халқының ауыл шаруашылығы жануарларының мал басын Ақарал ауылдық округінің шалғайдағы жайылымдарына ауыстыру есебінен 9799,48 га жайылымдық жерлердің қалған қажеттілігін өтеу қажет.

Ақарал ауылдық округінде
жайылымдарды
басқару және оларды пайдалану
жөніндегі
2022-2024 жылдарға арналған жоспарға
1 – қосымша

Ақарал ауылдық округінің аумағында жайылымдардың орналасу схемасы (картасы) жер санаттары, жер учаскелерінің меншік иелері және жер пайдаланушылар бөлінісінде құқық белгілейтін құжаттар негізінде

САРЫМОЛДАЕВ а/о



СҮРАТ а/о

Шартты белгілер:



Ауылдық округтердің шекарасы



Ауыл шаруашылығы мақсатындағы жерлері санатындағы жайылымдар



Елді мекендер жерлері санатындағы жайылымдар

Ақарал ауылдық округі аумағындағы жер учаскелерінің меншік иелері тізімі

№ 1 кесте

№	Жер учаскелерін жер пайдаланушылардың атауы	Жайылым алаңы, (га)	Түрлері бойынша малдың болуы, (бас)			Жайылымға қажеттілік нормасы 1 бас, (га)			Жайылымдардың қажеттілігі, (га)				Артық жайылымдар, (га)
			ІҚМ	ҰҚМ	Жылы	ІҚМ	ҰҚМ	Жылы	ІҚМ	ҰҚМ	Жылы	Жиынты (га)	
1	Гулиев Латиф Али Оғлы	15,52											15,52
2	Гусейнов Ибрагим Ахметович	150											150
3	ӨК "Ақарал"	155											155
	Қорытынды	320,52											320,52

Ақарал ауылдық округі бойынша елді мекендер бөлінісінде

ІҚМ аналық (сауын) мал басын орналастыру үшін жайылымдарды бөлу жөніндегі мәліметтер

№ 2 кесте

№	Елді мекені	Жайылым алаңы, (га)	Сауын сиырлардың болуы (бас)	Жайылымға қажеттілік нормасы 1 бас, (га)	Жайылымдардың қажеттілігі, (га)	Жайылымдармен қамтамасыз етілмеген (га)	Қажеттілік қамтамасыз етілуі, %	Артықшылық, (га)
1	Ақарал а.	997	610	6,2	3782	-2785		-
2	Сыпатай а.	4186	610	6,2	3782	+404		
	Барлығы	5183,7	1220		7564	-2381		-

Ескертпе: сауын сиырларға арналған жайылымдық жерлердің жетіспейтін саны - 2381 га жер кодексінің 84-бабы 2-тармағының 4-1) тармақшасына сәйкес мемлекет

мұқтажы үшін сатып алу есебінен және шалғайдағы жайылымдарға мал көшіру арқылы жетіспеушілік азаятын болады.

Ақарал ауылдық округі бойынша жер учаскелерінің меншік иелері бөлігінде ауыл паруашылығы малдарының басын орналастыру үшін жайылымдарды қайта бөлу жөніндегі мәліметтер

№ 3 кесте

№	Елді мекен	Малдың болуы түрлері бойынша (бас)			Жайылымға қажеттілік нормасы 1 бас, (га)			Жайылымдардың қажеттілігі, (га)				Жайылымдарды бөлу	Қажеттіліктің қамтамасыз етілуі, %
		ІҚМ	ҰҚМ	Жылы	ІҚМ	ҰҚМ	Жылы	ІҚМ	ҰҚМ	Жылы	Қорытынды (га)		
1	Ақарал а.	2394	12563	1166	6,2	1,3	6,5	14842,8	16331,9	7579	38753,7	Гулиев Латиф Али Оғлы – 15,52 га, Гусейнов Ибрагим Ахметович – 150 га, ӨК "Ақарал" – 155 Қорытынды: 320,52	1,52
	Жалпы	2394	12563	1166				14842,8	16331,9	7579	38753,7	320,52	1,52

2-қосымша
 басқару жөніндегі жоспарға жайылымдарды және оларды пайдалану
 Ақарал ауылдық округінде 2022-2024 жылдарға арналған

Жайылым айналымдарының қолайлы схемалары

Ақарал ауылдық округі үшін қолайлы жайылым айналымдарының схемасы

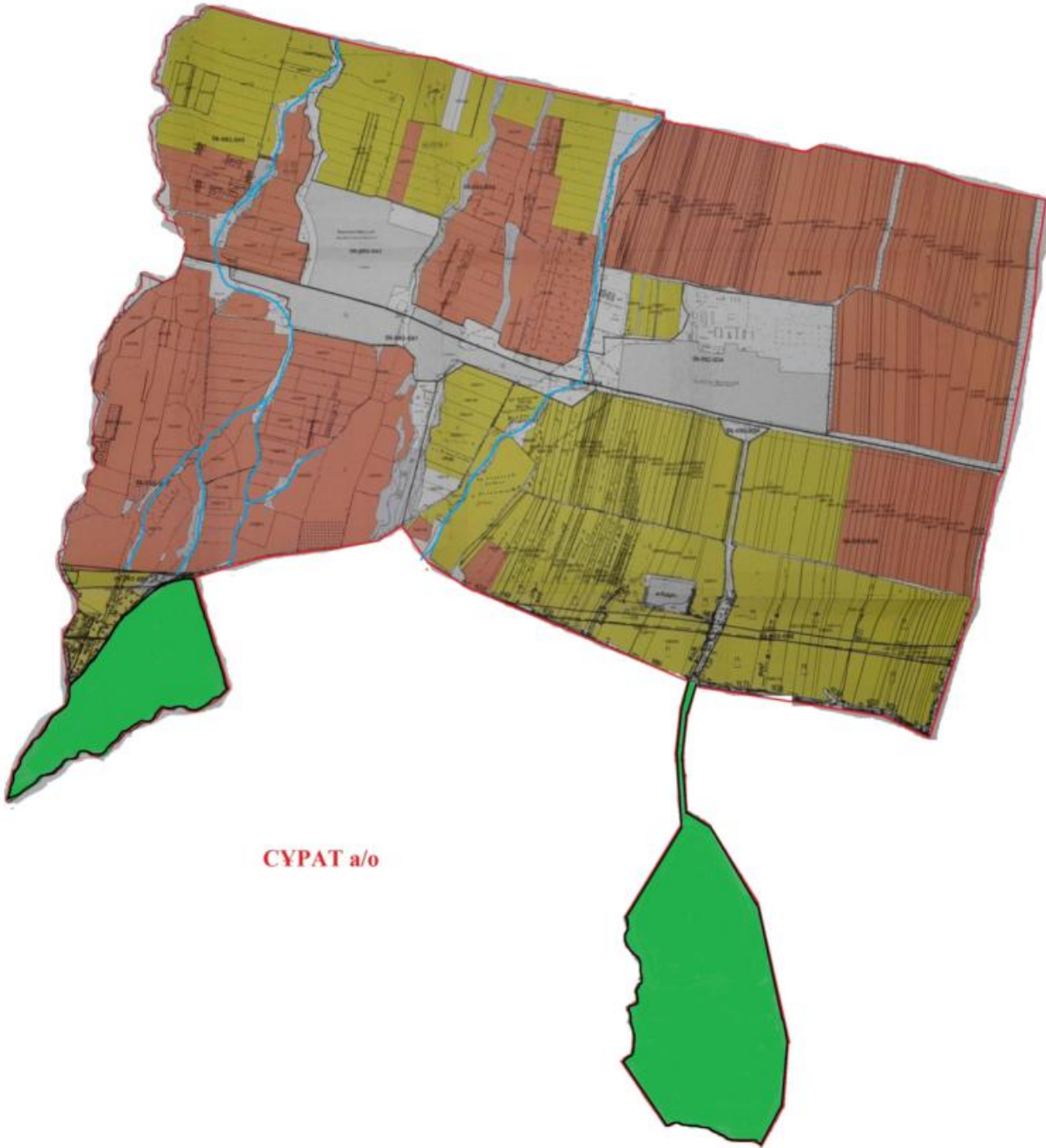
Жылдар	Қоршау 1	Қоршау 2	Қоршау 3	Қоршау 4
--------	----------	----------	----------	----------

2022	көктемгі-жазғы маусым 1	Жазғы маусым 2	Күзгі маусым 3	Демалушы қоршау
2023	демалушы қоршау	көктемгі-жазғы маусым 1	Жазғы маусым 2	Күзгі маусым 3

3-қосымша
басқару жөніндегі жоспарға
жайылымдарды және оларды
пайдалану
Ақарал ауылдық округінде
2022-2024 жылдарға арналған

Жайылымдардың сыртқы және ішкі шекаралары мен алаңдары көрсетілген Карта, оның ішінде маусымдық, жайылымдық инфрақұрылым объектілері

САРЫМОЛДАЕВ а/о



СҮРАТ а/о

Шартты белгілер:



Ауылдық округтердің шекарасы



Ішкі және сыртқы шекаралардағы маусымдық жайылымдар



Елді мекендер жерлері санаттағы жайылымдар



Негізгі су көздері (өзендер, көлдер, тоғандар және т. б.)

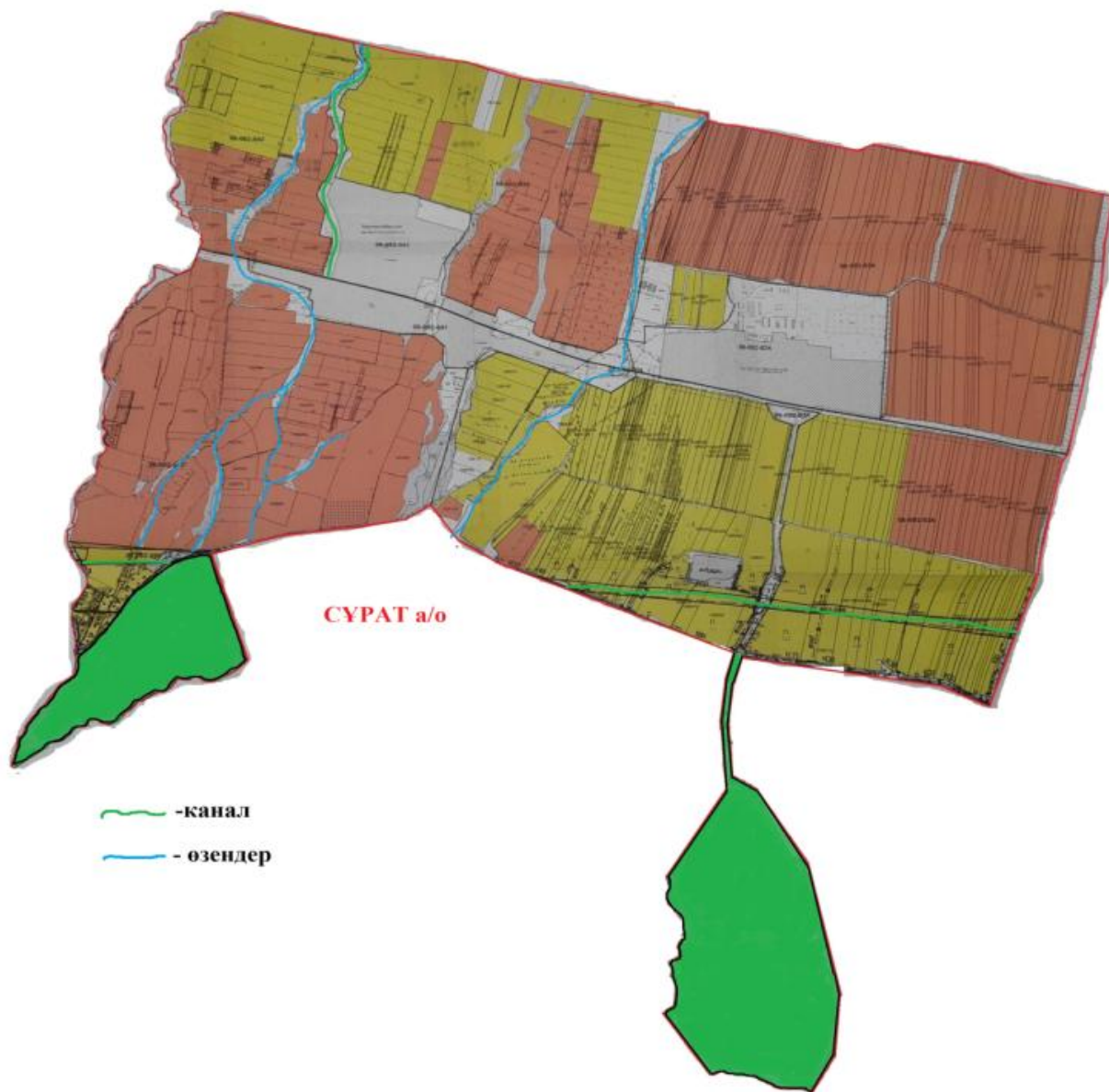
4-қосымша
басқару жөніндегі жоспарға
жайылымдарды және оларды
пайдалану
Ақарал ауылдық округінде
2022-2024 жылдарға арналған

Жайылым пайдаланушылардың су тұтыну нормасына сәйкес жасалған су көздеріне (көлдерге, өзендерге, тоғандарға, апандарға, суару немесе суландыру арналарына, құбырлы немесе шахта құдықтарына) қол жеткізу схемасы

Бір ауыл шаруашылығы жануарына су тұтынудың орташа тәуліктік нормасы Қазақстан Республикасы Премьер-Министрінің Орынбасары – Қазақстан Республикасы Ауыл шаруашылығы министрінің 2017 жылғы 24 сәуірдегі № 173 бұйрығымен бекітілген жайылымдарды ұтымды пайдалану қағидаларының 9-тармағына сәйкес айқындалады.

Ақарал ауылдық округінің аумағында суару немесе суландыру каналдары бар.

САРЫМОЛДАЕВ а/о



— канал
— өзендер

Ақарал ауылдық округінде
2022-2024 жылдарға арналған
жайылымдарды және оларды
пайдалану
басқару жөніндегі жоспарға
5-қосымша

Ақарал ауылдық округі -9799,48 гектар

САРЫМОЛДАЕВ а/о



СҮРАТ а/о

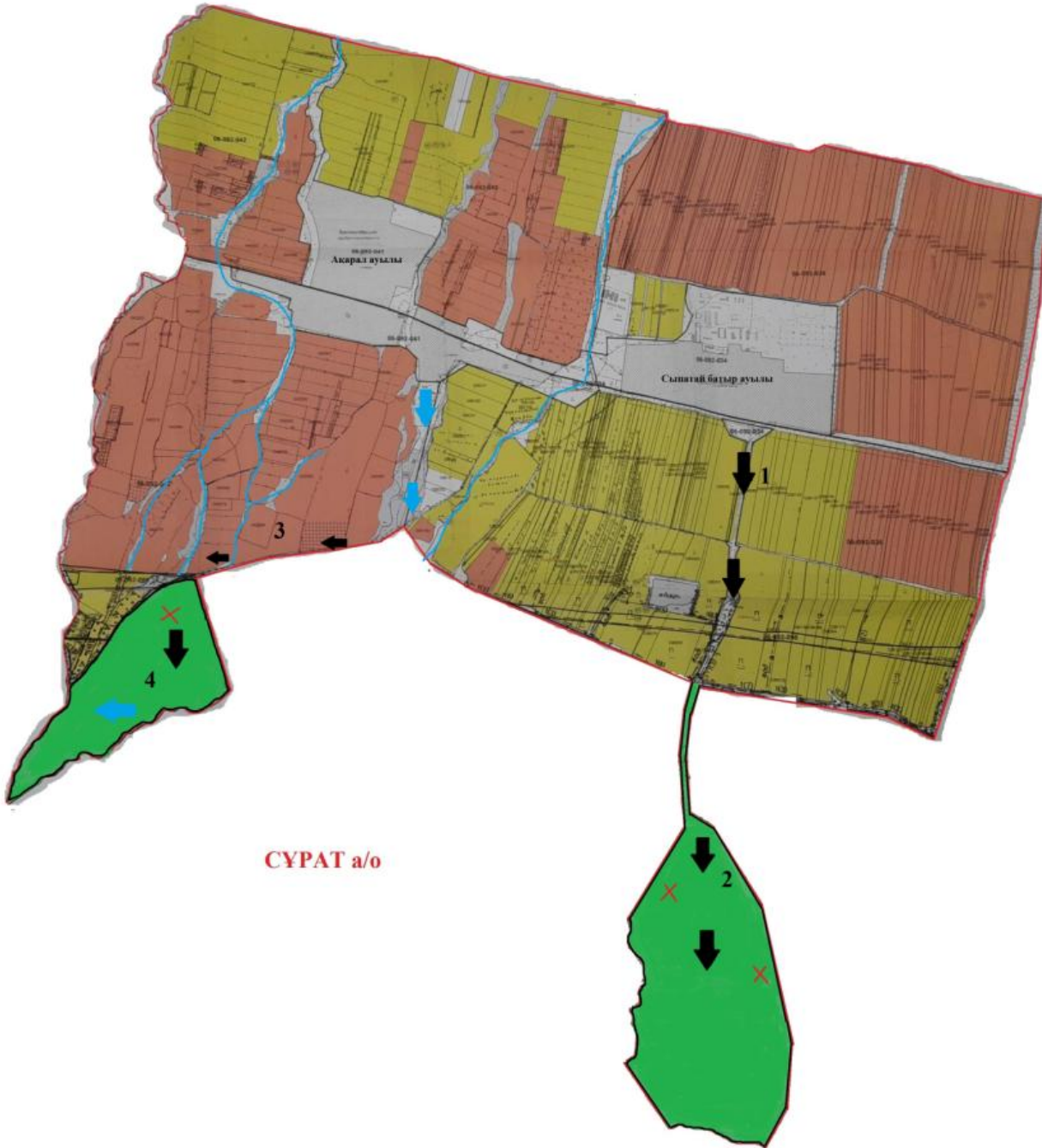


Жайылымдармен қамтамасыз етілмеген жеке және (немесе) заңды тұлғалардың шалғайдағы жайылымдарында ауыл шаруашылығы жануарларының мал басын орналастыру схемасы

6-қосымша







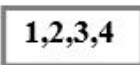



Ақарал ауылдық округі аумағында орналасқан жайылымдармен қамтамасыз етілмеген жеке және (немесе) заңды тұлғалардың ауылшаруашылығы жануарларының мал басын шалғайдағы жайылымдарға орналастыру схемасы

САРЫМОЛДАЕВ а/о



СҮРАТ а/о

Шартты белгілер:

-  Ауыл шекарасы
-  Желілік су объектілері (өзендер)
-  Көлдер, өзендер, тоғандар, мал суару орындары және басқа да көздер
-  Елді мекендер
-  Егістік
-  Табиғи жайылымдар
-  Жайылым айналымдары №
-  Жайылымдық инфрақұрылым объектісі
-  Ауыл шаруашылығы жануарларын жаю және жылжытудың маусымдық маршруттары
-  Жайылым пайдаланушылардың қол жеткізу маршруты

Ақарал ауылдық округінде
2022-2024 жылдарға арналған
жайылымдарды және оларды
пайдалану
басқару жөніндегі жоспарға
7-қосымша

Ауыл шаруашылығы жануарларын жаю мен қозғалудың маусымдық бағыттарын белгілейтін жайылымдарды пайдалану жөніндегі күнтізбелік кесте

№	Ауылдық округ атауы	2022 жылғы қоршаулар саны				2023 жылғы қоршаулар саны			
		1	2	3	4	1	2	3	4
1	Ақарал	КЖМ	ЖМ	ДҚ	ЖКМ	КЖМ	ЖМ	ЖКМ	ДҚ

Ескерту: аббревиатуралардың толық жазылуы:

КЖМ – көктемгі-жазғы маусым;

ЖКМ – жазғы-күзгі маусым;

ЖМ – жазғы маусым;

ДҚ – демалушы қоршау

Ақермен ауылдық округінде жайылымдарды басқару және оларды пайдалану жөніндегі 2022-2024 жылдарға арналған жоспар

Ақермен ауданында жайылымдарды басқару және оларды пайдалану жөніндегі 2022-2024 жылдарға арналған жоспар (бұданәрі - жоспар) Қазақстан Республикасының

2001 жылғы 23 қаңтардағы "Қазақстан Республикасындағы жергілікті мемлекеттік басқару және өзін-өзі басқару туралы", 2017 жылғы 20 ақпандағы "Жайылымдар туралы" Заңдарына, Қазақстан Республикасы Премьер-Министрінің Орынбасары-Қазақстан Республикасының Ауылшаруашылығы министрінің 2017 жылдың 24 сәуірдегі № 173 "Жайылымдарды ұтымды пайдалану қағидаларын бекіту туралы" бұйрығына (Нормативті құқықтық актілерді мемлекеттік тіркеу тізілімінде № 15090 болып тіркелген), Қазақстан Республикасының Ауыл шаруашылығы министрінің 14 сәуірдегі № 3-3/332 "Жайылымдардың жалпы алаңына жүктеменің рұқсат етілген шекті нормасын бекіту туралы" бұйрығына (Нормативтік құқықтық актілерді мемлекеттік тіркеу тізілімінде № 11064 болып тіркелген) сәйкес әзірленді.

Жоспар жайылымдарды ұтымды пайдалану, азыққа қажеттілікті тұрақты қамтамасыз ету және жайылымдардың тозуын болдырмау мақсатында қабылданады.

Жоспар құрамында:

1) Құқық белгілейтін құжаттар негізінде Ақермен ауылдық округі аумағында жер санаттары, жер учаскелерінің меншік иелері және жер пайдаланушылар бөлінісінде жайылымдардың орналасу схемасы (картасы) (1-қосымша);

2) жайылым айналымдарының қолайлы схемалары (2-қосымша);

3) жайылымдардың, оның ішінде маусымдық, жайылымдық инфрақұрылым объектілерінің сыртқы және ішкі шекаралары мен алаңдары белгіленген карта (3-қосымша);

4) жайылым пайдаланушылардың су тұтыну нормасына сәйкес жасалған су көздеріне (көлдерге, өзендерге, тоғандарға, апандарға, суару немесе суландыру арналарына, құбырлы немесе шахта құдықтарына) қол жеткізу схемасы (4-қосымша);

5) жайылымдары жоқ жеке және (немесе) заңды тұлғалардың ауыл шаруашылығы жануарларының мал басын орналастыру үшін жайылымдарды қайта бөлу және оны берілетін жайылымдарға ауыстыру схемасы (5-қосымша);

6) кент, ауыл, ауылдық округте орналасқан жеке және (немесе) заңды тұлғалардың жайылымдармен қамтамасыз етілмеген ауыл шаруашылығы жануарларының мал басын шалғайдағы жайылымдарда орналастыру схемасы (6-қосымша);

7) Ауыл шаруашылығы жануарларын жаю мен жүріп-тұрудың маусымдық бағыттарын белгілейтін жайылымдарды пайдалану жөніндегі күнтізбелік кесте (7-қосымша).

Жоспар жайылымдарды геоботаникалық тексерудің жай-күйі туралы мәліметтерді, ветеринариялық-санитариялық объектілер туралы мәліметтерді, ауыл шаруашылығы жануарларының мал басының саны туралы деректерді, олардың иелерін көрсете отырып қабылданды - және (немесе) заңды тұлғалар ұсынған өзге де деректер туралы мәліметтерді, ауыл шаруашылығы жануарларының түрлері мен жыныстық-жас топтары бойынша қалыптастырылған табындардың, отарлардың, табындардың саны туралы деректерді, шалғайдағы жайылымдарда жаю үшін ауыл шаруашылығы

жануарларының мал басын қалыптастыру туралы мәліметтерді, мәдени және аридті жайылымдарда ауыл шаруашылығы жануарларын жаю ерекшеліктері туралы мәліметтерді, малды айдауға арналған сервитуттар туралы мәліметтерді және мемлекеттік органдар, жеке және (немесе) заңды тұлғалар берген.

Әкімшілік-аумақтық бөлініс бойынша Ақермен ауылдық округінде 4 ауылдық елді мекен бар

Ақермен ауылдық округі аумағының жалпы көлемі 86593 гектар, оның ішінде егістік – 12834 жайылым жерлері – 25339,2га.

Жер санаттары бойынша:

ауыл шаруашылығы мақсатындағы жерлер – 25281

елді мекендердің жері- 2544 гектар:

өнеркәсіп, көлік, байланыс, ғарыш қызметі, қорғаныс, ұлттық қауіпсіздік мұқтажына арналған және ауыл шаруашылығына арналмаған өзге де жер- 173 гектар:

Босалқы жерлер- 378 гектар.

Қазақстан Республикасының оңтүстік шығысында, Алатаудың бөктерінде орналасқан. Шығысында Қырғызстан Республикасы Шу облысының Жайыл ауданымен, солтүстік-шығысында облыстың Шу, солтүстігінде Мойынқұм, оңтүстік-батысында Рысқұлов (бұрынғы Луговой) аудандарымен шектеседі. Ауданның оңтүстігі таулы келеді. Онда Қырғыз Алатауының Мүйіздіқара, Қараауыз, Құмбел, Қасқасу, Үңгірлі, Сандық, Шайсандық, Молалы таулары орналасқан. Ауданның орталығы және солтүстік бөліктері жазық. Солтүстігінде Мойынқұм құмына ұласып кетеді. Жер қойнауынан құрылыс материалдары, жер асты шипалы сулары (Меркі бұлақтары) барланған.

Климаты континенттік, қысы біршама жұмсақ, жазы ыстық. Қаңтардың орташа температурасы –6 – 8°С, шілдеде 20 – 25°С. Жауын-шашынның жылдық орташа мөлшері жазық өңірде 200 – 250 мм, таулы өңірде 450 – 500 мм. Негізгі өзендері: Қайнар, Меркі, Ойтал, Аспара және олардың тармақтары Мөңке, Қызтоғансай, Тоғайтал, Қарақау, т.б. Өзендердің барлығы Қырғыз Алатауының солтүстік беткейінен бастау алып ауданның орталық бөлігін кесіп ағатын Қорағаты өзеніне құяды. Тау бөктерінде қара, қызғылт қоңыр, жазықта сұр, бозғылт сұр, шалғынды сұр және құмды топырақ таралған. Кейбір жерлерінде сор, сортаң топырақ кездеседі.

2021 жылдың 1 қарашасына Ақермен ауылдық округінде (халықтың жеке ауласы және ЖШС, ШҚ) ірі қара 1170 бас оның ішінде 368 бас аналық мал, 29123 бас ұсақ мал, 1006 бас жылқы бар.

Жайылым көлемі 25339,2 гектарды құрайды.

Ақермен ауылдық округінің ЖШС, шаруа және фермерлік қожалықтарындағы мал басы: ірі қара 100 бас, ұсақ қара 11138 бас, 301 бас жылқы.

ЖШС, шаруа және фермер қожалықтарының жайылым алаңы 23351 гектарды құрайды.

Ақермен ауылдық округінің елді мекен тұрғындарындағы мал басы: ірі қара 1070 бас, ұсақ қара 17985 бас, 705 бас жылқы.

Ақермен ауылдық округі бойынша елді мекен шегінде ауыл шаруашылығы малдарын қамтамасыз ету үшін барлығы 1988,2 гектар жайылымдық жерлер бар.

Ақермен ауылдық округінде мал айдауға арналған сервитуттар орнатылмаған.

Жоғарыда баяндалғанның негізінде, Қазақстан Республикасының "Жайылымдар туралы" Заңының 15 бабына сәйкес жергілікті халықтың мұқтаждығы үшін Ақермен ауылына) ауыл шаруашылығы жануарларының аналық (сауын) мал басын ұстау бойынша 1988,2 га көлемінде, жүктеме нормасы 4 га/бас болғанда қажеттілік 8811 гақұрайды. Жайылымдық жерлердің қалыптасқан қажеттілігін Мемлекет мұқтажы үшін жерлерді сатып алу есебінен толықтыру қажет.

Жергілікті халықтың басқа ауыл шаруашылығы малдарын жаю бойынша жайылымдық жерлердің қажеттілігі 34597 га, ІҚМ басына жүктеме нормасы 6,2 га / бас болғанда, Ұсақ мал – 1,3 га / бас, жылқы – 6,5 га/ бас.

Қажеттілік:

ІҚМ үшін- 1070 бас. * 6,2 га/бас.= 6634 га;

ұсақ мал үшін-17985 бас. * 1,3 га/бас.= 23380,5 га;

жылқыүшін- 705 бас * 6,5 га / гол.= 4582,5 га.

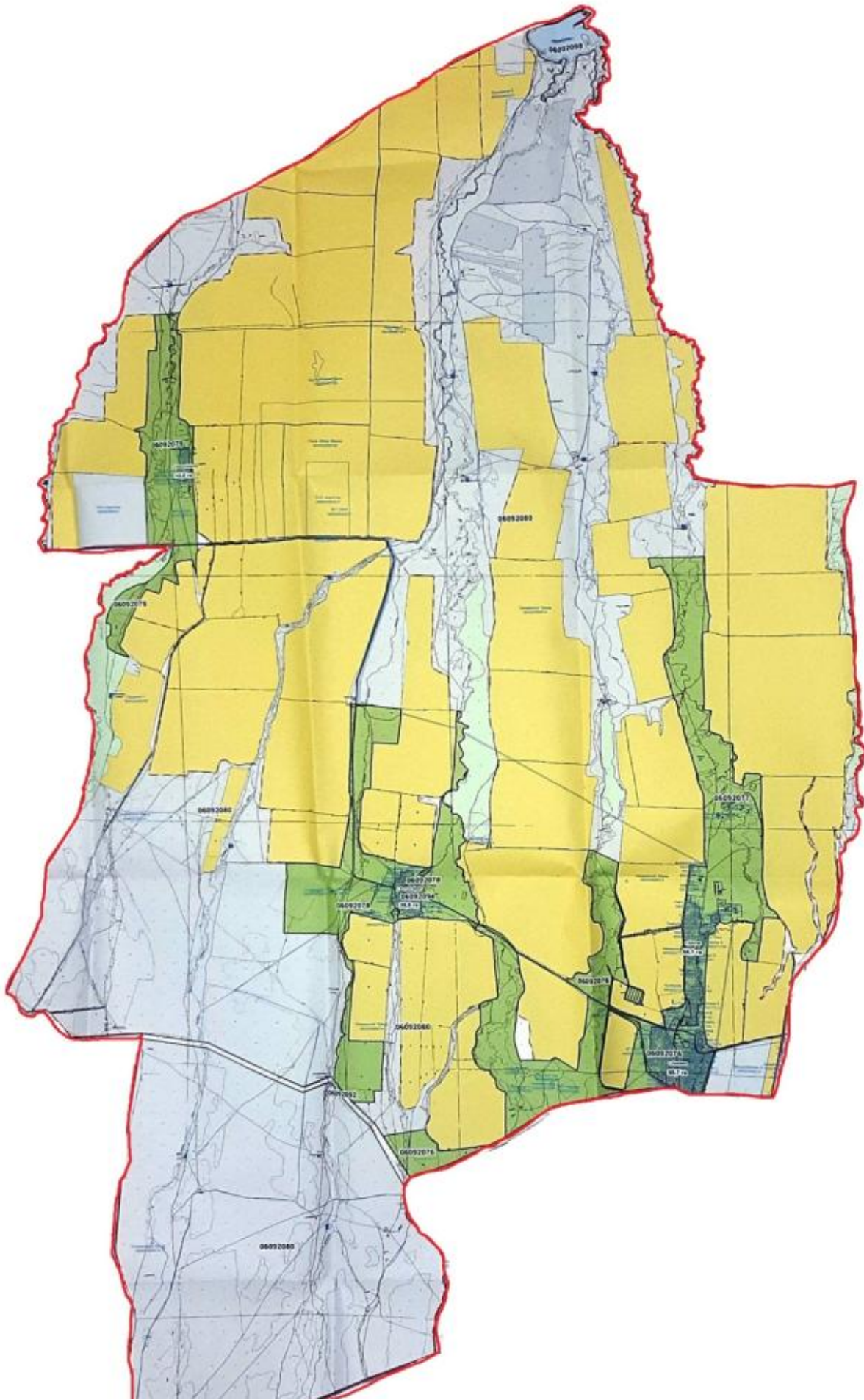
6634+23380,5+4582,5=34597 га.

Жайылым көлемінде 5944 га келесі ШҚ-ң, ЖШС-ң жерлеріне жаю жоспарланады: А.С.Аспетов – 150 га, М.Құралиев – 170 га, "Меркі асыл тұқымды зауыты" АҚ - 5500 га, Подхоз ПМК - 124 га.

Осы Жоспардың 5 – қосымшасына сәйкес, Ақермен ауылдық округінің жергілікті халқының ауыл шаруашылығы жануарларының мал басын Ақермен ауылдық округінің шалғайдағы жайылымдарына ауыстыру есебінен 2867 га жайылымдық жерлердің қалған қажеттілігін өтеу қажет

Ақермен ауылдық округінде
жайылымдарды
басқару және оларды пайдалану
жөніндегі
2022-2024 жылдарға арналған жоспарға
1 – қосымша

Ақермен ауылдық округінің аумағында жайылымдардың орналасу схемасы (картасы) жер санаттары, жер учаскелерінің меншік иелері және жер пайдаланушылар бөлінісінде құқық белгілейтін құжаттар негізінде





Шартты белгілер:



Ауылдық округтердің шекарасы



Елді мекендер жерлері санатындағы жайылымдар



Ауыл шаруашылығы мақсатындағы жерлері санатындағы жайылымдар

Ақермен ауылдық округі аумағындағы жер учаскелерінің меншік иелері тізімі

№ 1 кесте

№	Жер учаскелерін жер пайдаланушылардың атауы	Жайылым алаңы, (га)	Түрлері бойынша малдың болуы, (бас)			Жайылымға қажеттілік нормасы 1 бас, (га)			Жайылымдардың қажеттілігі, (га)				Артық жайылымдар, (га)
			ІҚМ	ҰҚМ	Жылы	ІҚМ	ҰҚМ	Жылы	ІҚМ	ҰҚМ	Жылы	Жиынты (га)	
1	А.С.Аспетов	150	100		3	6,2		6,5	620		19,5	639,5	-
2	М.Құралиев	170		600	20		1,3	6,5		780	130	910	-
3	АҚ " Меркі "	5 500		10 538	278		1,3	6,5		1 3 699,4	1 807	1 5 506,4	-
4	Подхоз ПМК	124											124
	Қорытынды	5 944	100	11 138	301				620	1 4 479,4	1 956,5	1 7 055,9	124

Ақермен ауылдық округі бойынша елді мекендер бөлінісінде

ІҚМ аналық (сауын) мал басын орналастыру үшін жайылымдарды бөлу жөніндегі мәліметтер

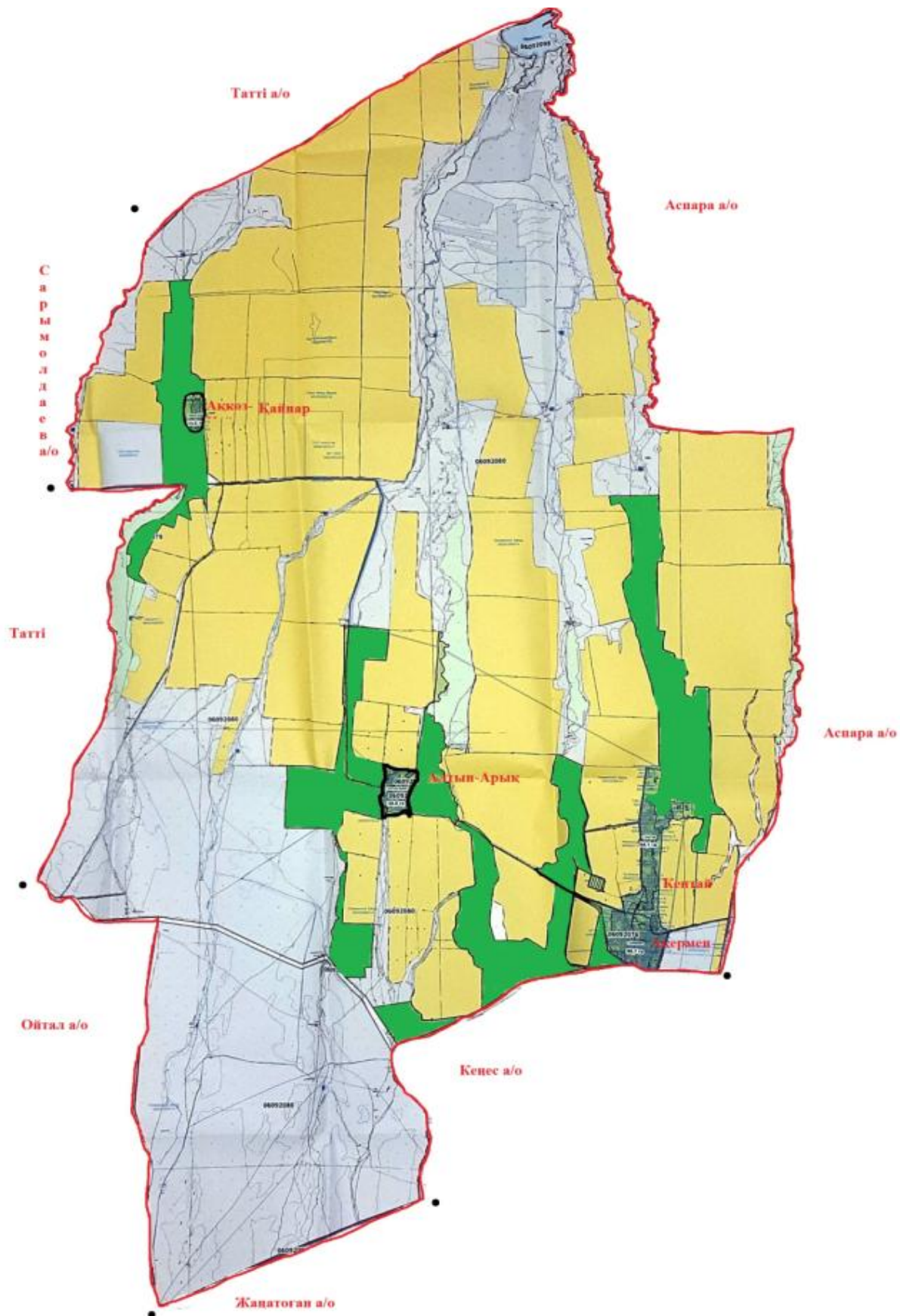
№ 2 кесте

							Жайылым дармен			
--	--	--	--	--	--	--	----------------	--	--	--





Жылдар	Қоршау 1	Қоршау 2	Қоршау 3	Қоршау 4
2022	көктемгі-жазғымаусым1	Жазғы маусым 2	Күзгі маусым 3	Демалушы қоршау
2025	демалушы қоршау	көктемгі-жазғымаусым1	Жазғы маусым 2	Күзгі маусым 3

3-қосымша
басқару жөніндегі жоспарға
жайылымдарды және оларды
пайдалану
Акермен ауылдық округінде
2022-2024 жылдарға арналған

Жайылымдардың сыртқы және ішкі шекаралары мен алаңдары көрсетілген Карта, оның ішінде маусымдық, жайылымдық инфрақұрылым объектілері



Шартты белгілер:

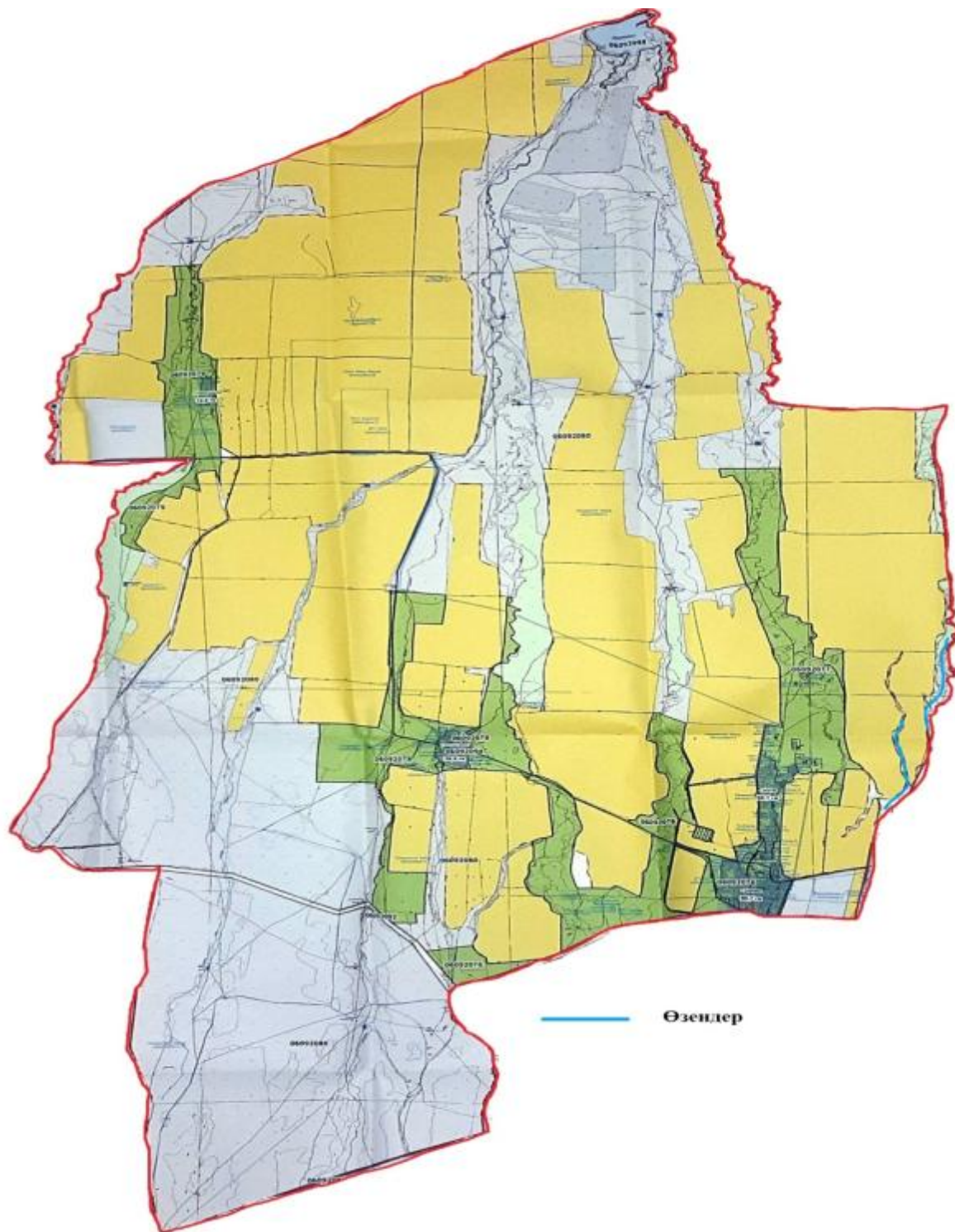
	Ауылдық округтердің шекарасы
	Елдімекендер жерлері санаттағы жайылымдар
	Негізгі су көздері (өзендер, көлдер, тоғандар және т. б.)
	Ауыл шаруашылығы мақсатындағы жерлері санатындағы жайылымдар

4-қосымша
басқару жөніндегі жоспарға
жайылымдарды және оларды
пайдалану
Ақермен ауылдық округінде
2022-2024 жылдарға арналған

Жайылым пайдаланушылардың су тұтыну нормасына сәйкес жасалған су көздеріне (көлдерге, өзендерге, тоғандарға, апандарға, суару немесе суландыру арналарына, құбырлы немесе шахта құдықтарына) қол жеткізу схемасы

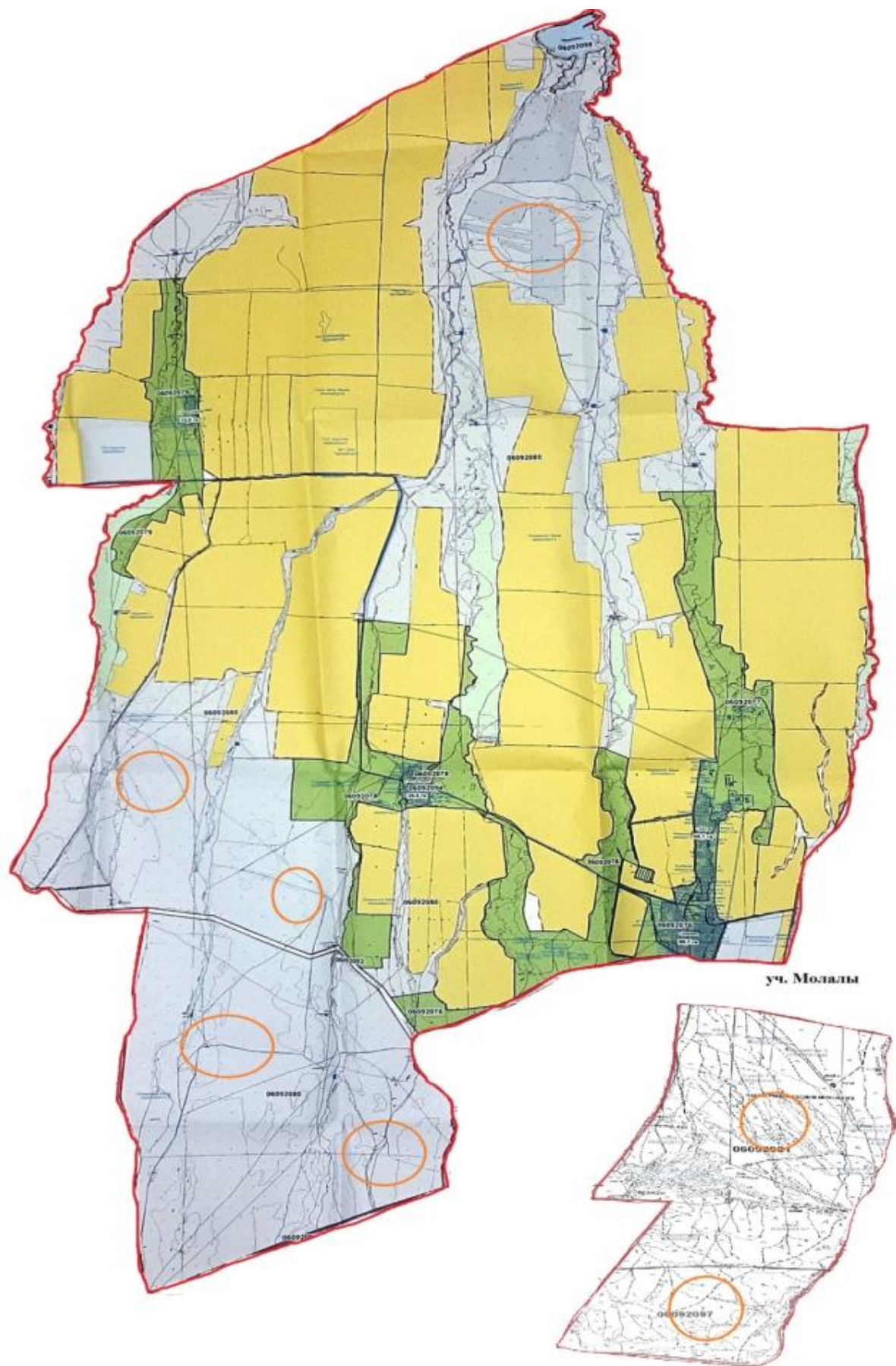
Бір ауыл шаруашылығы жануарына су тұтынудың орташа тәуліктік нормасы Қазақстан Республикасы Премьер-Министрінің Орынбасары – Қазақстан Республикасы Ауыл шаруашылығы министрінің 2017 жылғы 24 сәуірдегі №173 бұйрығымен бекітілген жайылымдарды ұтымды пайдалану қағидаларының 9-тармағына сәйкес айқындалады.

Ақермен ауылдық округінің аумағында суару немесе суландыру каналдары бар.



Ақермен ауылдық округінде
2022-2024 жылдарға арналған
жайылымдарды және оларды
пайдалану
басқару жөніндегі жоспарға
5-қосымша

Ақермен ауылдық округі-2867 гектар



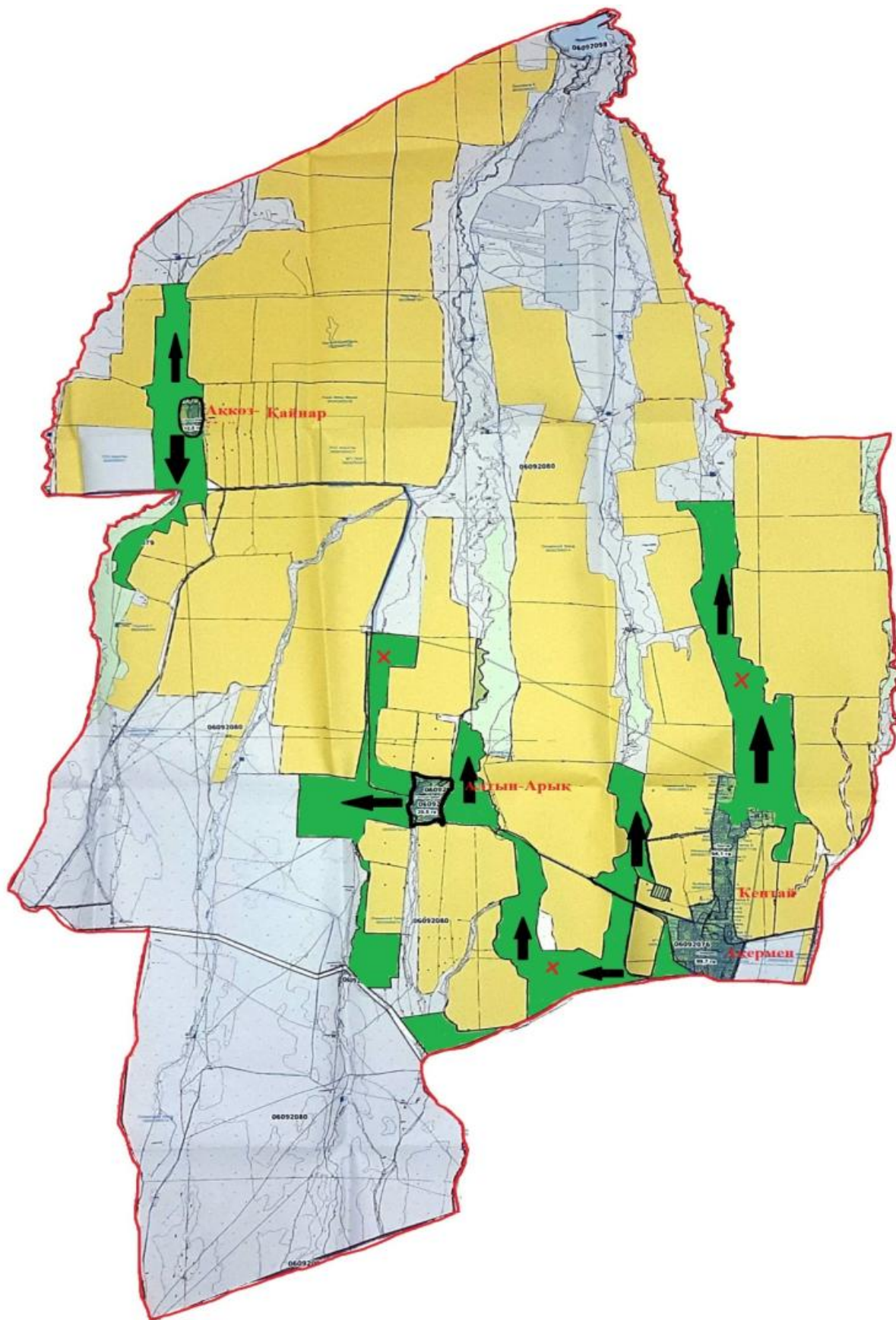
Шартты белгілер:













Жайылымдармен қамтамасыз етілмеген жеке және (немесе) заңды тұлғалардың шалғайдағы жайылымдарында ауыл шаруашылығы жануарларының мал басын орналастыру схемасы

6-қосымша

Ақермен ауылдық округі аумағында орналасқан жайылымдармен қамтамасыз етілмеген жеке және (немесе) заңды тұлғалардың ауылшаруашылығы жануарларының мал басын шалғайдағы жайылымдарға орналастыру схемасы



Шартты белгілер:

-  Ауыл шекарасы
-  Желілік су объектілері (өзендер)
-  Көлдер, өзендер, тоғандар, мал суаруорындарыжәнебасқа да көздер
-  Елді мекендер
-  Егістік
-  Табиғи жайылымдар
-  Жайылым айналымдары №
-  Жайылымдық инфрақұрылым объектісі
-  Ауыл шаруашылығы жануарларын жаю және жылжытудын маусымдық маршруттары
-  Жайылым пайдаланушылардың қол жеткізу маршруты

Акермен ауылдық округінде
2022-2024 жылдарға арналған
жайылымдарды және оларды
пайдалану
басқару жөніндегі жоспарға
7-қосымша

Ауыл шаруашылығы жануарларын жаю мен қозғалудың маусымдық бағыттарын белгілейтін жайылымдарды пайдалану жөніндегі күнтізбелік кесте

№	Ауылдық округ атауы	2022 жылғы қоршаулар саны				2023 жылғы қоршаулар саны			
		1	2	3	4	1	2	3	4
1	Акермен	КЖМ	ЖМ	ДҚ	ЖКМ	КЖМ	ЖМ	ЖКМ	ДҚ

Ескерту: аббревиатуралардың толық жазылуы:

КЖМ –көктемгі-жазғы маусым;

ЖКМ – жазғы-күзгі маусым;

ЖМ – жазғы маусым;

ДҚ – демалушы қоршау

Ақтоған ауылдық округінде жайылымдарды басқару және оларды пайдалану жөніндегі 2022-2024 жылдарға арналған жоспар

Ақтоған ауданында жайылымдарды басқару және оларды пайдалану жөніндегі 2022-2024 жылдарға арналған жоспар (бұдан әрі - жоспар) Қазақстан Республикасының

2001 жылғы 23 қаңтардағы "Қазақстан Республикасындағы жергілікті мемлекеттік басқару және өзін-өзі басқару туралы", 2017 жылғы 20 ақпандағы "Жайылымдар туралы" Заңдарына, Қазақстан Республикасы Премьер-Министрінің Орынбасары-Қазақстан Республикасының Ауыл шаруашылығы министрінің 2017 жылдың 24 сәуірдегі № 173 "Жайылымдарды ұтымды пайдалану қағидаларын бекіту туралы" бұйрығына (Нормативті құқықтық актілерді мемлекеттік тіркеу тізілімінде № 15090 болып тіркелген), Қазақстан Республикасының Ауыл шаруашылығы министрінің 14 сәуірдегі № 3-3/332 "Жайылымдардың жалпы алаңына жүктеменің рұқсат етілген шекті нормасын бекіту туралы" бұйрығына (Нормативтік құқықтық актілерді мемлекеттік тіркеу тізілімінде № 11064 болып тіркелген) сәйкес әзірленді.

Жоспар жайылымдарды ұтымды пайдалану, азыққа қажеттілікті тұрақты қамтамасыз ету және жайылымдардың тозуын болдырмау мақсатында қабылданады.

Жоспар құрамында:

1) Құқық белгілейтін құжаттар негізінде Ақтоған ауылдық округі аумағында жер санаттары, жер учаскелерінің меншік иелері және жер пайдаланушылар бөлінісінде жайылымдардың орналасу схемасы (картасы) (1-қосымша);

2) жайылым айналымдарының қолайлы схемалары (2-қосымша);

3) жайылымдардың, оның ішінде маусымдық, жайылымдық инфрақұрылым объектілерінің сыртқы және ішкі шекаралары мен алаңдары белгіленген карта (3-қосымша);

4) жайылым пайдаланушылардың су тұтыну нормасына сәйкес жасалған су көздеріне (көлдерге, өзендерге, тоғандарға, апандарға, суару немесе суландыру арналарына, құбырлы немесе шахта құдықтарына) қол жеткізу схемасы (4-қосымша);

5) жайылымдары жоқ жеке және (немесе) заңды тұлғалардың ауыл шаруашылығы жануарларының мал басын орналастыру үшін жайылымдарды қайта бөлу және оны берілетін жайылымдарға ауыстыру схемасы (5-қосымша);

6) кент, ауыл, ауылдық округте орналасқан жеке және (немесе) заңды тұлғалардың жайылымдармен қамтамасыз етілмеген ауыл шаруашылығы жануарларының мал басын шалғайдағы жайылымдарда орналастыру схемасы (6-қосымша);

7) Ауыл шаруашылығы жануарларын жаю мен жүріп-тұрудың маусымдық бағыттарын белгілейтін жайылымдарды пайдалану жөніндегі күнтізбелік кесте (7-қосымша).

Жоспар жайылымдарды геоботаникалық тексерудің жай-күйі туралы мәліметтерді, ветеринариялық-санитариялық объектілер туралы мәліметтерді, ауыл шаруашылығы жануарларының мал басының саны туралы деректерді, олардың иелерін көрсете отырып қабылданды - және (немесе) заңды тұлғалар ұсынған өзге де деректер туралы мәліметтерді, ауыл шаруашылығы жануарларының түрлері мен жыныстық-жас топтары бойынша қалыптастырылған табындардың, отарлардың, табындардың саны туралы деректерді, шалғайдағы жайылымдарда жаю үшін ауыл шаруашылығы

жануарларының мал басын қалыптастыру туралы мәліметтерді, мәдени және аридті жайылымдарда ауыл шаруашылығы жануарларын жаю ерекшеліктері туралы мәліметтерді, малды айдауға арналған сервитуттар туралы мәліметтерді және мемлекеттік органдар, жеке және (немесе) заңды тұлғалар берген.

Әкімшілік-аумақтық бөлініс бойынша Ақтоған ауылдық округінде 2 ауылдық елді мекен бар.

Ақтоған ауылдық округі аумағының жалпы көлемі 86888,17 гектар, оның ішінде егістік – 6111 га жайылым жерлері – 21170

Жер санаттары бойынша:

ауыл шаруашылығы мақсатындағы жерлер – 13273,39 гектар;

елді мекендердің жері-2003,1905 гектар;

өнеркәсіп, көлік, байланыс, ғарыш қызметі, қорғаныс, ұлттық қауіпсіздік мұқтажына арналған және ауыл шаруашылығына арналмаған өзге де жер-88,1496 гектар;

Босалқы жерлер-1077,4107 гектар.

Қазақстан Республикасының оңтүстік шығысында, Алатаудың бөктерінде орналасқан. Шығысында Қырғызстан Республикасы Шу облысының Жайыл ауданымен, солтүстік-шығысында облыстың Шу, солтүстігінде Мойынқұм, оңтүстік-батысында Рысқұлов (бұрынғы Луговой) аудандарымен шектеседі. Ауданның оңтүстігі таулы келеді. Онда Қырғыз Алатауының Мүйіздіқара, Қараауыз, Құмбел, Қасқасу, Үңгірлі, Сандық, Шайсандық, Молалы таулары орналасқан. Ауданның орталығы және солтүстік бөліктері жазық. Солтүстігінде Мойынқұм құмына ұласып кетеді. Жер қойнауынан құрылыс материалдары, жер асты шипалы сулары (Меркі бұлақтары) барланған.

Климаты континенттік, қысы біршама жұмсақ, жазы ыстық. Қаңтардың орташа температурасы $-6 - 8^{\circ}\text{C}$, шілдеде $20 - 25^{\circ}\text{C}$. Жауын-шашынның жылдық орташа мөлшері жазық өңірде 200 – 250 мм, таулы өңірде 450 – 500 мм. Негізгі өзендері: Қайнар, Меркі, Ойтал, Аспара және олардың тармақтары Мөңке, Қызтоғансай, Тоғайтал, Қарақау, т.б. Өзендердің барлығы Қырғыз Алатауының солтүстік беткейінен бастау алып ауданның орталық бөлігін кесіп ағатын Қорағаты өзеніне құяды. Тау бөктерінде қара, қызғылт қоңыр, жазықта сұр, бозғылт сұр, шалғынды сұр және құмды топырақ таралған. Кейбір жерлерінде сор, сортаң топырақ кездеседі.

2021 жылдың 1 қарашасына Ақтоған ауылдық округінде (халықтың жеке ауласы және ЖШС, ШҚ) ірі қара 4233 бас, оның ішінде 2265 бас аналық мал, 38399 бас ұсақ мал, 2354 бас жылқы бар.

Жайылым көлемі 21170 гектарды құрайды.

Ақтоған ауылдық округінің ЖШС, шаруа және фермерлік қожалықтарындағы мал басы: ірі қара 2831 бас, ұсақ қара 22576 бас, 1221 бас жылқы.

ЖШС, шаруа және фермер қожалықтарының жайылым алаңы 19441 гектарды құрайды.

Ақтоған ауылдық округінің елді мекен тұрғындарындағы мал басы: ірі қара 2002 бас, ұсақ қара 15823 бас, 1133 бас жылқы.

Ақтоған ауылдық округі бойынша елді мекен шегінде ауыл шаруашылығы малдарын қамтамасыз ету үшін барлығы 1728,9 гектар жайылымдық жерлер бар

Ақтоған ауылдық округінде мал айдауға арналған сервитуттар орнатылмаған.

Жоғарыда баяндалғанның негізінде, Қазақстан Республикасының "Жайылымдар туралы" Заңының 15 бабына сәйкес жергілікті халықтың мұқтаждығы үшін (Ақтоған ауылына) ауыл шаруашылығы жануарларының аналық (сауын) мал басын ұстау бойынша 1728,9 га көлемінде, жүктеме нормасы 4 га/бас болғанда қажеттілік 7727 га құрайды. Жайылымдық жерлердің қалыптасқан қажеттілігін Мемлекет мұқтажы үшін жерлерді сатып алу есебінен толықтыру қажет.

Жергілікті халықтың басқа ауыл шаруашылығы малдарын жаю бойынша жайылымдық жерлердің қажеттілігі 21 049 га, ІҚМ басына жүктеме нормасы 6,2 га / бас болғанда, Ұсақ мал – 1,3 га / бас., жылқы –6,5 га/ бас.

Қажеттілік:

ІҚМ үшін 470 бас. * 6,2 га/бас.=2914 га;

ұсақ мал үшін-11300 бас. * 1,3 га/бас.= 14,690 га;

жылқы үшін-530 бас. * 6,5 га / гол.= 3445,0 га.

2914+14 690+3445= 21049 га.

Жайылым көлемінде, 1243,46 га.келесі ШҚ-ң, ЖШС-ң жерлеріне жаю жоспарланады: А. Алакозов– 163,96 га, Р. Жабағиева -122га, Н. Омаров – 120 га, Т. Шопшекбаева -100,0 га, С. Мамаев-375 К. Шиников 107,5 К. Тажиева – 155, Т. Усенов – 100 га

Осы Жоспардың 5 – қосымшасына сәйкес, Ақтоған ауылдық округінің жергілікті халқының ауыл шаруашылығы жануарларының мал басын Ақтоған ауылдық округінің шалғайдағы жайылымдарына ауыстыру есебінен 6484 га жайылымдық жерлердің қалған қажеттілігін өтеу қажет.

Ақтоған ауылдық округінде
жайылымдарды
басқару және оларды пайдалану
жөніндегі
2022-2024 жылдарға арналған жоспарға
1 – қосымша

Ақтоған ауылдық округінің аумағында жайылымдардың орналасу схемасы (картасы) жер санаттары, жер учаскелерінің меншік иелері және жер пайдаланушылар бөлінісінде құқық белгілейтін құжаттар негізінде

№	Жер учаскелерін жер пайдаланушылардың атауы	Жайылым алаңы, (га)	Түрлері бойынша малдың болуы, (бас)			Жайылымға қажеттілік нормасы 1 бас, (га)			Жайылымдардың қажеттілігі, (га)				Артық жайылымдар, (га)
			ІҚМ	ҰҚМ	Жылы	ІҚМ	ҰҚМ	Жылы	ІҚМ	ҰҚМ	Жылы	Жиынты(га)	
1	А. Алақозов	163,96		607	4		1,3	6,5		789	26	815	-
2	Р. Жабағиева	122	12	17		6,2	1,3		74,4	21,1		96,5	-
3	Н. Омаров	120	7		3	6,2		6,5	43,4		19,5	62,9	-
4	Т. Шопшекбаева	100,0	2	251	2	6,2	1,3	6,5	12,4	326,3	13	351,7	-
5	С. Мамаев	375											375
6	К. Шиников	107,5											107,5
7	К. Тажиева	155											155
8	Т. Усенов	100											100
	Қорытынды	1243	21	875	11				130,2	1136,4	58,5	1326,1	737,5

Ақтоған ауылдық округі бойынша елді мекендер бөлінісінде

ІҚМ аналық (сауын) мал басын орналастыру үшін жайылымдарды бөлу жөніндегі мәліметтер

№ 2 кесте

№	Елді мекені	Жайылым алаңы, (га)	Сауын сиырлардың болуы (бас)	Жайылымға қажеттілік нормасы 1 бас, (га)	Жайылымдардың қажеттілігі, (га)	Жайылымдармен қамтамасыз етілмеген (га)	Қажеттіліктің қамтамасыз етілуі, %	Артықшылық, (га)
1	Ақтоған а.	1131	180	6,2	1116	15		-

2	Қазақ дихан а.	597	70	6,2	434	163		
	Барлығы	1728	250		1550	178		-

Ақтоған ауылдық округі бойынша жер учаскелерінің меншік иелері бөлігінде ауыл шаруашылығы малдарының басын орналастыру үшін жайылымдарды қайта бөлу жөніндегі мәліметтер

№ 3 кесте

№	Елді мекен	Малдың болуы түрлері бойынша (бас)			Жайылымға қажеттілік нормасы 1 бас, (га)			Жайылымдардың қажеттілігі, (га)				Жайылымдарды бөлу	Қажеттіліктің қамтамасыз етілуі, %
		ІҚМ	ҰҚМ	Жылы	ІҚМ	ҰҚМ	Жылы	ІҚМ	ҰҚМ	Жылы	Қорытынды (га)		
1	Ақтоған	470	11 300	530	6,2	1,3	6,5	2914	14,690	3445	21 049	С . Мамаев-375 К . Шинников - 107,5 К . Тажиев-155 Т . Усенов -100 Қорытынды: 737,5	3,3
	Жалпы	470	11 300	530				2914	14,690	3445	21 049	737,5	3,3

2-қосымша

басқару жөніндегі жоспарға жайылымдарды және оларды пайдалану Ақтоған ауылдық округінде 2022-2024 жылдарға арналған

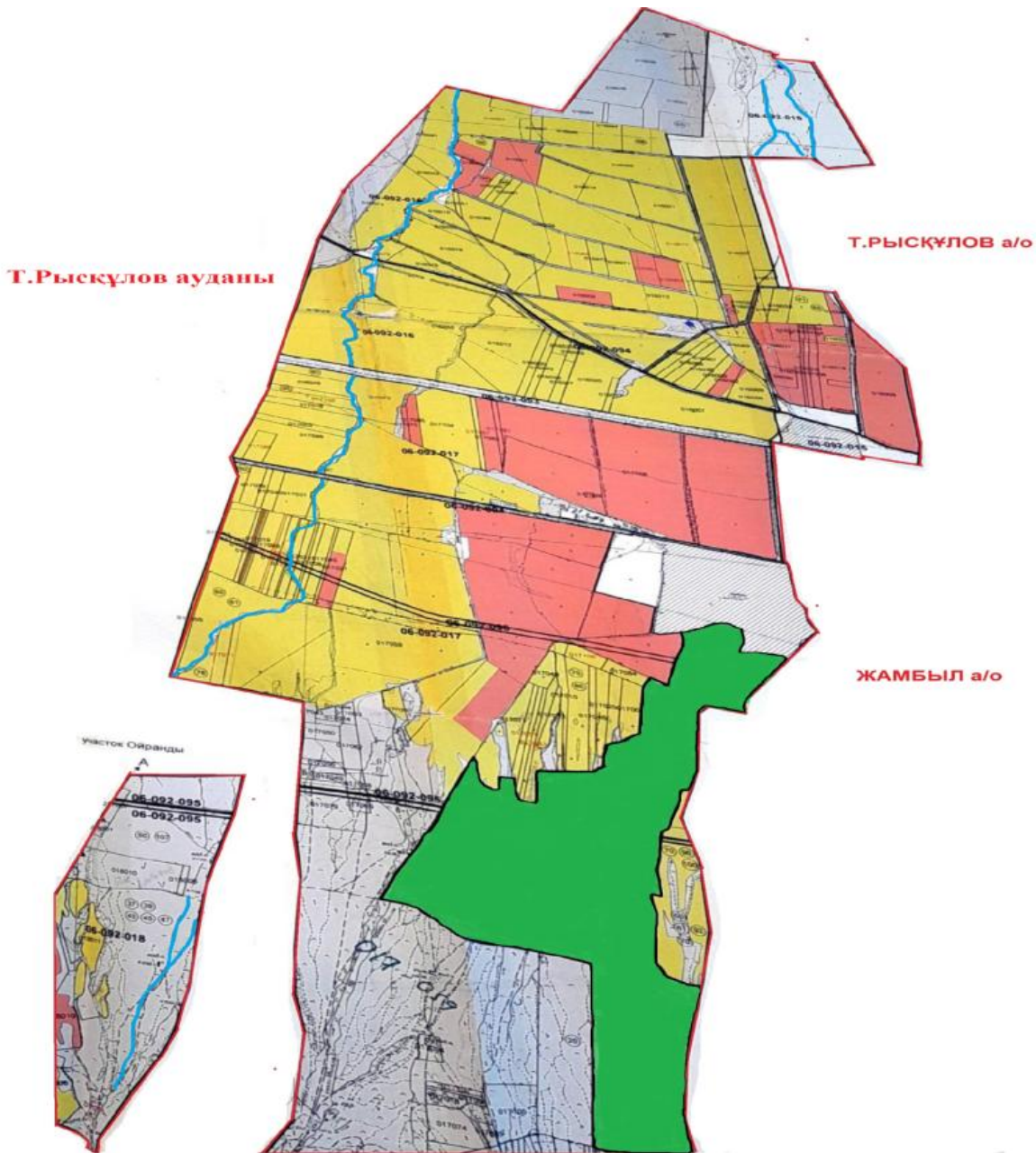
Жайылым айналымдарының қолайлы схемалары

Ақтоған ауылдық округі үшін қолайлы жайылым айналымдарының схемасы

Жылдар	Қоршау 1	Қоршау 2	Қоршау 3	Қоршау 4
2022	көктемгі-жазғы маусым 1	Жазғы маусым 2	Күзгі маусым 3	Демалушы қоршау
2025	демалушы қоршау	көктемгі-жазғы маусым 1	Жазғы маусым 2	Күзгі маусым 3

3-қосымша
басқару жөніндегі жоспарға
жайылымдарды және оларды
пайдалану
Ақтоған ауылдық округінде
2022-2024 жылдарға арналған

Жайылымдардың сыртқы және ішкі шекаралары мен алаңдары көрсетілген Карта, оның ішінде маусымдық, жайылымдық инфрақұрылым объектілері



Шартты белгілер:



Ауылдық округтердің шекарасы



Ішкі және сыртқы шекаралардағы маусымдық жайылымдар



Елді мекендер жерлері санаттағы жайылымдар



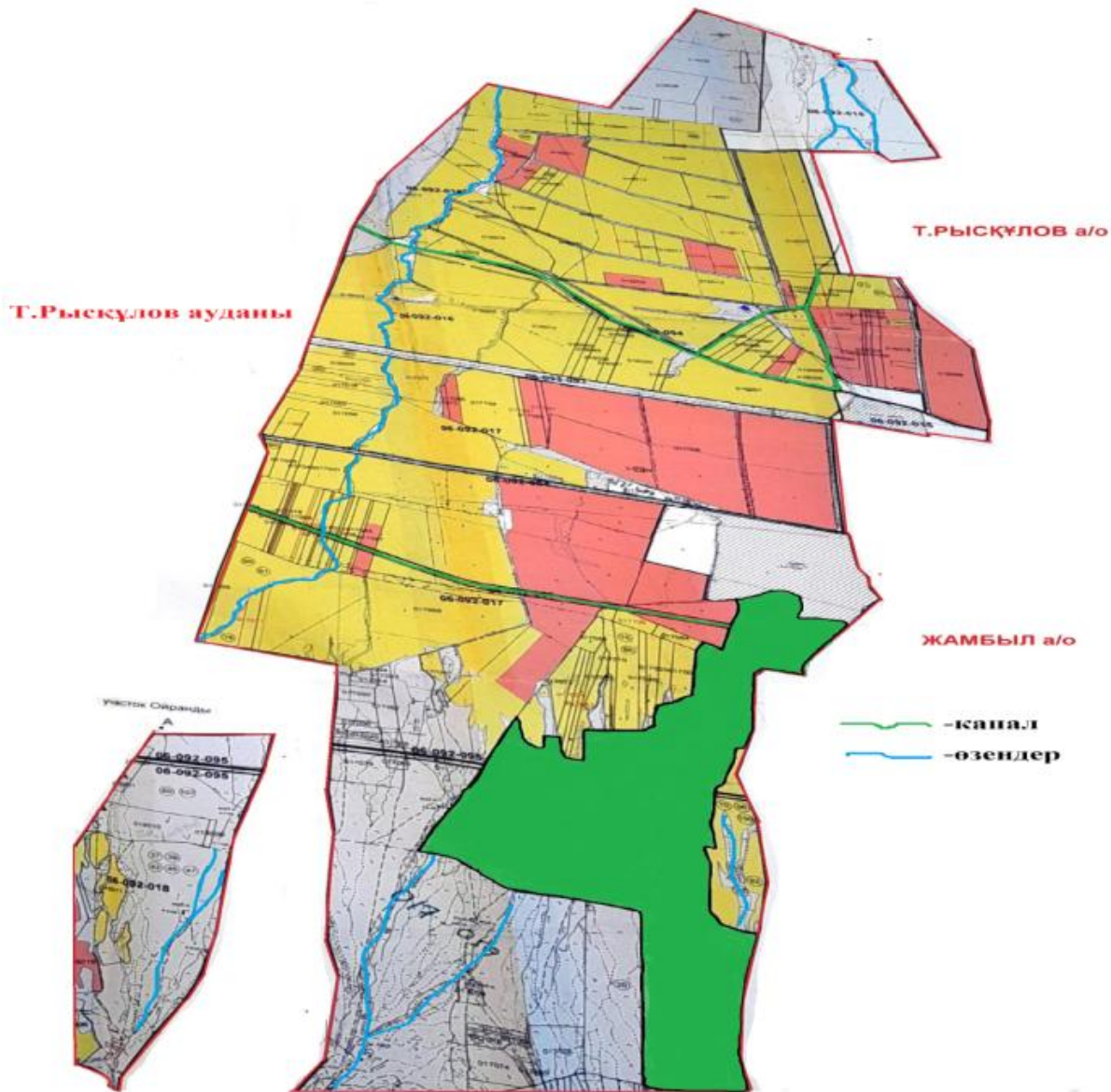
Негізгі су көздері (өзендер, көлдер, тоғандар және т. б.)

4-қосымша
басқару жөніндегі жоспарға
жайылымдарды және оларды
пайдалану
Ақтоған ауылдық округінде
2022-2024 жылдарға арналған

Жайылым пайдаланушылардың су тұтыну нормасына сәйкес жасалған су көздеріне (көлдерге, өзендерге, тоғандарға, апандарға, суару немесе суландыру арналарына, құбырлы немесе шахта құдықтарына) қол жеткізу схемасы

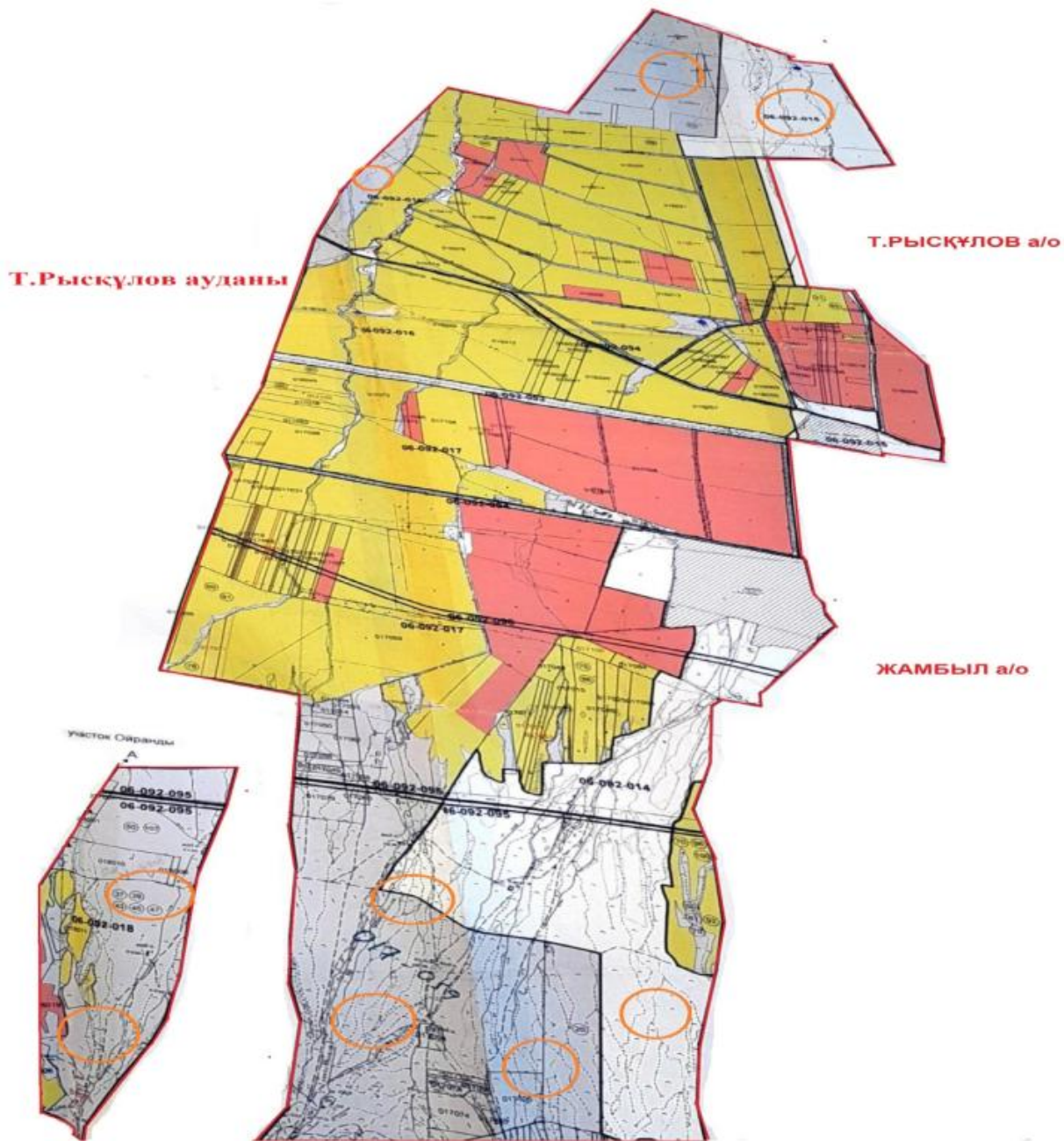
Бір ауыл шаруашылығы жануарына су тұтынудың орташа тәуліктік нормасы Қазақстан Республикасы Премьер-Министрінің Орынбасары – Қазақстан Республикасы Ауыл шаруашылығы министрінің 2017 жылғы 24 сәуірдегі № 173 бұйрығымен бекітілген жайылымдарды ұтымды пайдалану қағидаларының 9-тармағына сәйкес айқындалады.

Ақтоған ауылдық округінің аумағында суару немесе суландыру каналдары бар.



Ақтоған ауылдық округінде
 2022-2024 жылдарға арналған
 жайылымдарды және оларды
 пайдалану
 басқару жөніндегі жоспарға
 5-қосымша

Ақтоған ауылдық округі -6484 гектар



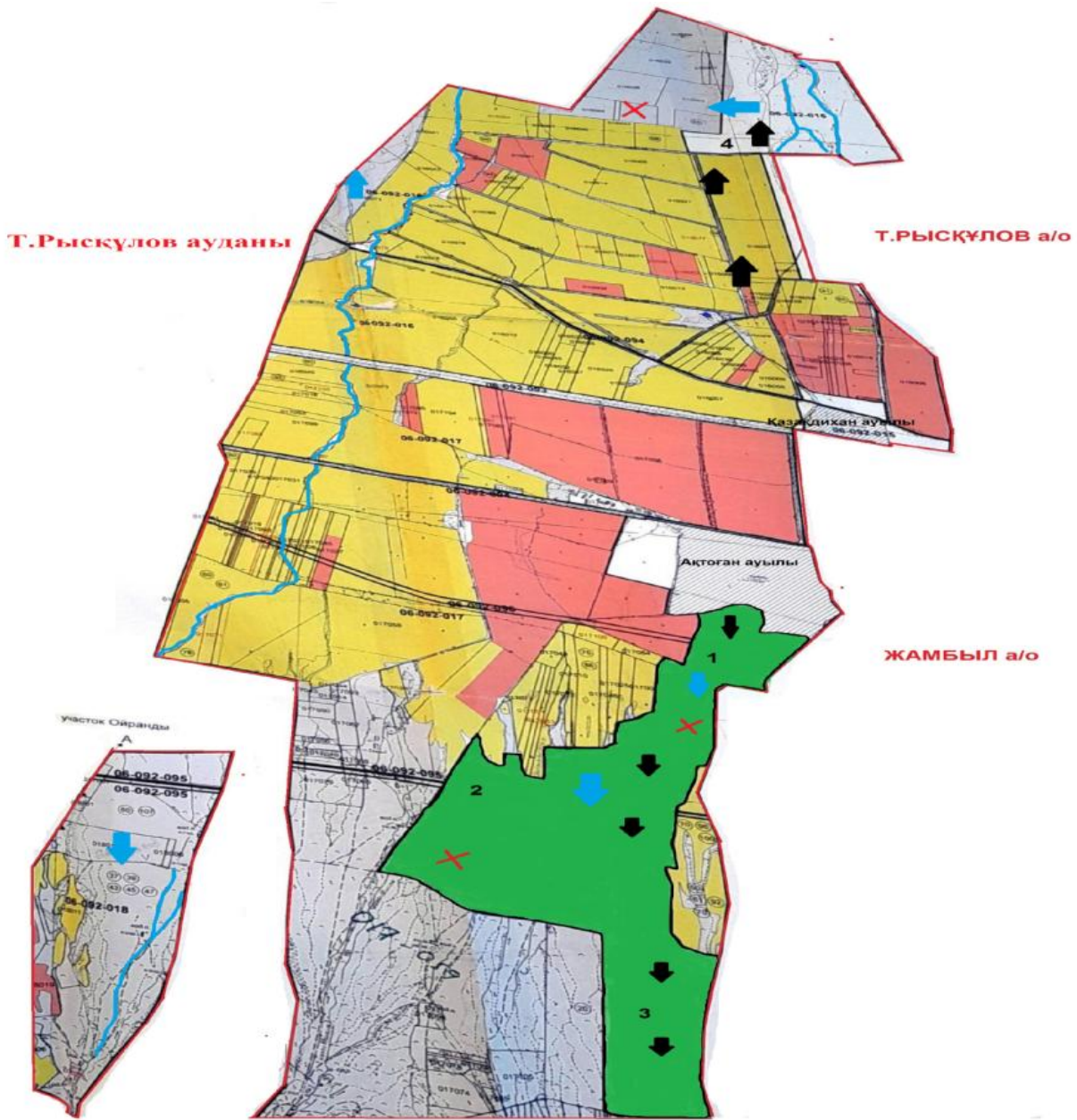
Шартты белгілер:













Жайылымдармен қамтамасыз етілмеген жеке және (немесе) заңды тұлғалардың шалғайдағы жайылымдарында ауыл шаруашылығы жануарларының мал басын орналастыру схемасы

6-қосымша

Ақтоған ауылдық округі аумағында орналасқан жайылымдармен қамтамасыз етілмеген жеке және (немесе) заңды тұлғалардың ауылшаруашылығы жануарларының мал басын шалғайдағы жайылымдарға орналастыру схемасы



Шартты белгілер:

-  Ауыл шекарасы
-  Желілік су объектілері (өзендер)
-  Көлдер, өзендер, тоғандар, мал суару орындары және басқа да көздер
-  Елді мекендер
-  Егістік
-  Табиғи жайылымдар
-  Жайылым айналымдары №
-  Жайылымдық инфрақұрылым объектісі
-  Ауыл шаруашылығы жануарларын жаю және жылжытудың маусымдық маршрутары
-  Жайылым пайдаланушылардың қол жеткізу маршруты

Ақтоған ауылдық округінде
2022-2024 жылдарға арналған
жайылымдарды және оларды
пайдалану
басқару жөніндегі жоспарға
7-қосымша

Ауыл шаруашылығы жануарларын жаю мен қозғалудың маусымдық бағыттарын белгілейтін жайылымдарды пайдалану жөніндегі күнтізбелік кесте

№	Ауылдық округ атауы	2022 жылғы қоршаулар саны				2025 жылғы қоршаулар саны			
		1	2	3	4	1	2	3	4
1	Ақтоған	КЖМ	ЖМ	ДҚ	ЖКМ	КЖМ	ЖМ	ЖКМ	ДҚ

Ескерту: аббревиатуралардың толық жазылуы:

КЖМ – көктемгі-жазғы маусым;

ЖКМ – жазғы-күзгі маусым;

ЖМ – жазғы маусым;

ДҚ – демалушы қоршау

Андас батыр ауылдық округінде жайылымдарды басқару және оларды пайдалану жөніндегі 2022-2024 жылдарға арналған жоспар

Меркі ауданында жайылымдарды басқару және оларды пайдалану жөніндегі 2022-2024 жылдарға арналған жоспар (бұдан әрі - жоспар) Қазақстан Республикасының 2001

жылғы 23 қаңтардағы "Қазақстан Республикасындағы жергілікті мемлекеттік басқару және өзін-өзі басқару туралы", 2017 жылғы 20 ақпандағы "Жайылымдар туралы" Заңдарына, Қазақстан Республикасы Премьер-Министрінің Орынбасары-Қазақстан Республикасының Ауыл шаруашылығы министрінің 2017 жылдың 24 сәуірдегі № 173 "Жайылымдарды ұтымды пайдалану қағидаларын бекіту туралы" бұйрығына (Нормативті құқықтық актілерді мемлекеттік тіркеу тізілімінде №15090 болып тіркелген), Қазақстан Республикасының Ауыл шаруашылығы министрінің 14 сәуірдегі № 3-3/332 "Жайылымдардың жалпы алаңына жүктеменің рұқсат етілген шекті нормасын бекіту туралы" бұйрығына (Нормативтік құқықтық актілерді мемлекеттік тіркеу тізілімінде № 11064 болып тіркелген) сәйкес әзірленді.

Жоспар жайылымдарды ұтымды пайдалану, азыққа қажеттілікті тұрақты қамтамасыз ету және жайылымдардың тозуын болдырмау мақсатында қабылданады.

Жоспар құрамында:

1) Құқық белгілейтін құжаттар негізінде Андас батыр ауылдық округі аумағында жер санаттары, жер учаскелерінің меншік иелері және жер пайдаланушылар бөлінісінде жайылымдардың орналасу схемасы (картасы) (1-қосымша);

2) жайылым айналымдарының қолайлы схемалары (2-қосымша);

3) жайылымдардың, оның ішінде маусымдық, жайылымдық инфрақұрылым объектілерінің сыртқы және ішкі шекаралары мен алаңдары белгіленген карта (3-қосымша);

4) жайылым пайдаланушылардың су тұтыну нормасына сәйкес жасалған су көздеріне (көлдерге, өзендерге, тоғандарға, апандарға, суару немесе суландыру арналарына, құбырлы немесе шахта құдықтарына) қол жеткізу схемасы (4-қосымша);

5) жайылымдары жоқ жеке және (немесе) заңды тұлғалардың ауыл шаруашылығы жануарларының мал басын орналастыру үшін жайылымдарды қайта бөлу және оны берілетін жайылымдарға ауыстыру схемасы (5-қосымша);

6) кент, ауыл, ауылдық округте орналасқан жеке және (немесе) заңды тұлғалардың жайылымдармен қамтамасыз етілмеген ауыл шаруашылығы жануарларының мал басын шалғайдағы жайылымдарда орналастыру схемасы (6-қосымша);

7) Ауыл шаруашылығы жануарларын жаю мен жүріп-тұрудың маусымдық бағыттарын белгілейтін жайылымдарды пайдалану жөніндегі күнтізбелік кесте (7-қосымша).

Жоспар жайылымдарды геоботаникалық тексерудің жай-күйі туралы мәліметтерді, ветеринариялық-санитариялық объектілер туралы мәліметтерді, ауыл шаруашылығы жануарларының мал басының саны туралы деректерді, олардың иелерін көрсете отырып қабылданды - және (немесе) заңды тұлғалар ұсынған өзге де деректер туралы мәліметтерді, ауыл шаруашылығы жануарларының түрлері мен жыныстық-жас топтары бойынша қалыптастырылған табындардың, отарлардың, табындардың саны туралы деректерді, шалғайдағы жайылымдарда жаю үшін ауыл шаруашылығы

жануарларының мал басын қалыптастыру туралы мәліметтерді, мәдени және аридті жайылымдарда ауыл шаруашылығы жануарларын жаю ерекшеліктері туралы мәліметтерді, малды айдауға арналған сервитуттар туралы мәліметтерді және мемлекеттік органдар, жеке және (немесе) заңды тұлғалар берген.

Әкімшілік-аумақтық бөлініс бойынша Андас батыр ауылдық округінде 5 ауылдық елді мекен бар.

Андас батыр ауылдық округі аумағының жалпы көлемі 60508 гектар, оның ішінде егістік – 10315 га, жайылым жерлері – 19183 га.

Жер санаттары бойынша:

ауыл шаруашылығы мақсатындағы жерлер – 15145 гектар;

елді мекендердің жері-2700,0 гектар;

өнеркәсіп, көлік, байланыс, ғарыш қызметі, қорғаныс, ұлттық қауіпсіздік мұқтажына арналған және ауыл шаруашылығына арналмаған өзге де жер- 549 гектар;

босалқы жерлер-2427,9256 гектар.

Қазақстан Республикасының оңтүстік шығысында, Алатаудың бөктерінде орналасқан. Шығысында Қырғызстан Республикасы Шу облысының Жайыл ауданымен, солтүстік-шығысында облыстың Шу, солтүстігінде Мойынқұм, оңтүстік-батысында Рысқұлов (бұрынғы Луговой) аудандарымен шектеседі. Ауданның оңтүстігі таулы келеді. Онда Қырғыз Алатауының Мүйіздіқара, Қараауыз, Құмбел, Қасқасу, Үңгірлі, Сандық, Шайсандық, Молалы таулары орналасқан. Ауданның орталығы және солтүстік бөліктері жазық. Солтүстігінде Мойынқұм құмына ұласып кетеді. Жер қойнауынан құрылыс материалдары, жер асты шипалы сулары (Меркі бұлақтары) барланған.

Климаты континенттік, қысы біршама жұмсақ, жазы ыстық. Қаңтардың орташа температурасы –6 – 8°С, шілдеде 20 – 25°С. Жауын-шашынның жылдық орташа мөлшері жазық өңірде 200 – 250 мм, таулы өңірде 450 – 500 мм. Негізгі өзендері: Қайнар, Меркі, Ойтал, Аспара және олардың тармақтары Мөңке, Қызтоғансай, Тоғайтал, Қарақау, т.б. Өзендердің барлығы Қырғыз Алатауының солтүстік беткейінен бастау алып ауданның орталық бөлігін кесіп ағатын Қорағаты өзеніне құяды. Тау бөктерінде қара, қызғылт қоңыр, жазықта сұр, бозғылт сұр, шалғынды сұр және құмды топырақ таралған. Кейбір жерлерінде сор, сортаң топырақ кездеседі.

2021 жылдың 1 қарашасына Андас батыр ауылдық округінде (халықтың жеке ауласы және ЖШС, ШҚ) ірі қара 2912 бас, оның ішінде 1605 бас аналық мал, 9192 бас ұсақ мал, 1291 бас жылқы бар.

Жайылым көлемі 19183 гектарды құрайды.

Андас батыр ауылдық округінің ЖШС, шаруа және фермерлік қожалықтарындағы мал басы: ірі қара 259 бас, ұсақ қара 267 бас, 0 бас жылқы.

ЖШС, шаруа және фермер қожалықтарының жайылым алаңы 17462 гектарды құрайды.

Андас батыр ауылдық округінің елді мекен тұрғындарындағы мал басы: ірі қара 2653 бас, ұсақ қара 8925 бас, 1291 бас жылқы.

Андас батыр ауылдық округі бойынша елді мекен шегінде ауыл шаруашылығы малдарын қамтамасыз ету үшін барлығы 1721,3 гектар жайылымдық жерлер бар.

Андас батыр ауылдық округінде мал айдауға арналған сервитуттар орнатылмаған.

Жоғарыда баяндалғанның негізінде, Қазақстан Республикасының "Жайылымдар туралы" Заңының 15 бабына сәйкес жергілікті халықтың мұқтаждығы үшін (Андас батыр, Арал кишлак, Гранитогорск, Кызыл кыстак, Чалдовар ауылдарына) ауыл шаруашылығы жануарларының аналық (сауын) мал басын ұстау бойынша 1721,3 га көлемінде, жүктеме нормасы 4 га/бас болғанда қажеттілік 15547,2 га құрайды. Жайылымдық жерлердің қалыптасқан қажеттілігін Мемлекет мұқтажы үшін жерлерді сатып алу есебінен толықтыру қажет.

Жергілікті халықтың басқа ауыл шаруашылығы малдарын жаю бойынша жайылымдық жерлердің қажеттілігі 36442,6га, ІҚМ басына жүктеме нормасы 6,2 га / бас болғанда, Ұсақ мал – 1,3 га / бас., жылқы –6,5 га/ бас.

Қажеттілік:

ІҚМ үшін-2653 бас. * 6,2 га/бас.=16448,6 га;

ұсақ мал үшін-8925 бас. * 1,3 га/бас.= 11602,5 га;

жылқы үшін-1291 бас. * 6,5 га / гол.= 8391,5га.

16448,6+11602,5+8391,5=36442,6га.

Жайылым көлемінде 2974,57 га келесі ШҚ-ң, ЖШС-ң жерлеріне жаю жоспарланады: Абдрасилова Р-100. Абиров Ғазиз Казбекович-650. Абиров Ғазиз Казбекович-128,62. Абиров Ғазиз Казбекович-116,45. Ахмеджанов Д-200. Германов Анатолий Александрович 145. Жексенбаев Нурболат Бимуратович-218. Калкабаев Нариман -200.

Мухамедалиев Адылджан Абды-Мауланович-120. Пралиев Биржан Женисбекович-659,5. Сарсембиева Шарапатхан Рахимназаровна-187. ЖШС "Опытное хозяйство Меркенский"-250.

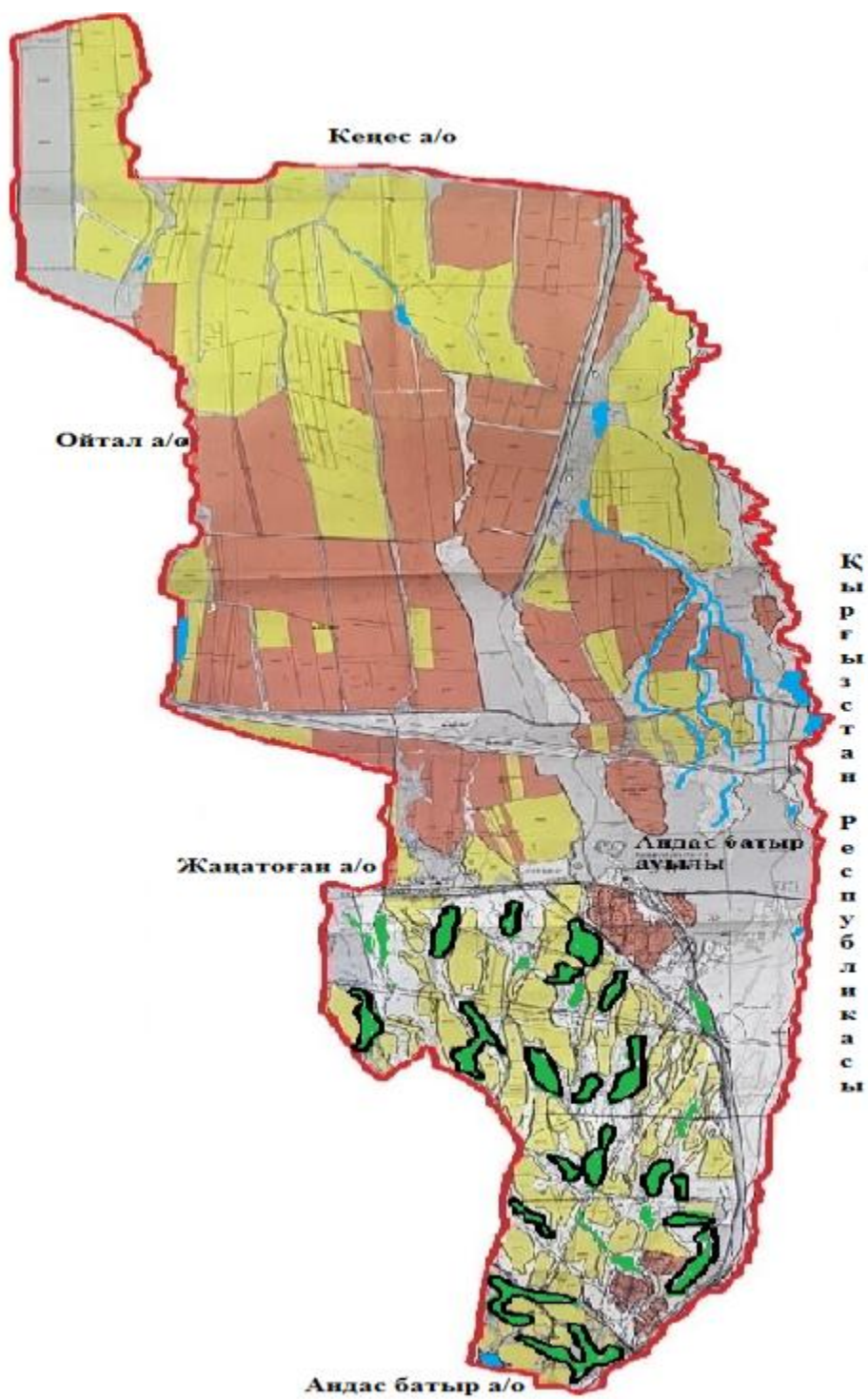
Осы Жоспардың 5 – қосымшасына сәйкес, Андас батыр ауылдық округінің жергілікті халқының ауыл шаруашылығы жануарларының мал басын Андас батыр ауылдық округінің шалғайдағы жайылымдарына ауыстыру есебінен 12572,63 га жайылымдық жерлердің қалған қажеттілігін өтеу қажет.

Андас батыр ауылдық округінде
жайылымдарды
басқару және оларды пайдалану
жөніндегі

2022-2024 жылдарға арналған жоспарға

1 – қосымша


Андас батыр ауылдық округінің аумағында жайылымдардың орналасу схемасы (картасы) жер санаттары, жер учаскелерінің меншік иелері және жер пайдаланушылар бөлінісінде құқық белгілейтін құжаттар негізінде



Шартты белгілер:



Ауылдық округтердің шекарасы



Ауыл шаруашылығы мақсатындағы жерлері санатындағы жайылымдар



Елді мекендер жерлері санатындағы жайылымдар

52

Андас батыр ауылдық округі аумағындағы жер учаскелерінің меншік иелері тізімі

№ 1 кесте

№	Жер учаскелерін жер пайдаланушылардың атауы	Жайылым алаңы, (га)	Түрлері бойынша малдың болуы, (бас)			Жайылымға қажеттілік нормасы 1 бас, (га)			Жайылымдардың қажеттілігі, (га)				Артық жайылымдар, (га)	
			ІҚМ	ҰҚМ	Жылқы	ІҚМ	ҰҚМ	Жылқы	ІҚМ	ҰҚМ	Жылқы	Жиынты (га)		
1	Абдрашилова Р	100												100
2	Абиров Ғазиз Казбекович	650	255			6,2			1581				1581	
3	Абиров Ғазиз Казбекович	128,62												128,62
4	Абиров Ғазиз Казбекович	116,45												116,45
5	Ахмеджанов Д	200												200
6	Германов Анатолий Александрович	145			56			6,5			364	364		

7	Жексе нбаев Нурбо лат Бимур атови ч	218	2	60	6	6,2	1,3	6,5	12,4	78	39	129,4	
8	Калка баев Нарим ан	200										200	
9	Муха медал иев Маула нович	120			56			6,5			364	364	
10	Прали ев Женис бек Ермах амбет ович	659,5	25	118		6,2	1,3		155	153,4		308,4	
11	Сарсе мбиев а Шара патха н	187										187	
12	ЖШС " Опыт ное хозяйс тво Мерке нский "-	250										250	
	Қорыт ынды	2 974,57	282	178	118				1 748,4	231,4	767	2 746,8	1 182,07

Андас батыр ауылдық округі бойынша елді мекендер бөлінісінде

ІҚМ аналық (сауын) мал басын орналастыру үшін жайылымдарды бөлу жөніндегі мәліметтер

№ 2 кесте

№	Сауын сиырлард	Жайылым ға	Жайылым дардың	Жайылым дармен камтамасы з	Қажеттілік тің

	Елді мекені	Жайылым алаңы, (га)	ың болуы (бас)	қажеттілік нормасы 1 бас, (га)	қажеттілігі, (га)	етілмеген (га)	қамтамасыз етілуі, %	Артықшылық, (га)
1	Андас батыр а.	499	500	6,2	3100	-2601		-
2	Арал кишлак а.	420	350	6,2	2170	-1750		
3	Гранитогорск а.	433	376	6,2	2331,2	-1898,2		
4	Кызыл кыстак	351	229	6,2	1419,8	-1068,8		
5	Чалдовар	18	150	6,2	930	-912		
	Барлығы	1721	1605		9951	-8230		-

Ескертпе: сауын сиырларға арналған жайылымдық жерлердің жетіспейтін саны - 8230 га жер кодексінің 84-бабы 2-тармағының 4-1) тармақшасына сәйкес мемлекет мұқтажы үшін сатып алу есебінен қамтамасыз етіледі.

Андас батыр ауылдық округі бойынша жер учаскелерінің меншік иелері бөлігінде ауыл паруашылығы малдарының басын орналастыру үшін жайылымдарды қайта бөлу жөніндегі мәліметтер

№ 3 кесте

№	Елді мекен	Малдың болуы түрлері бойынша (бас)			Жайылымға қажеттілік нормасы 1 бас, (га)			Жайылымдардың қажеттілігі, (га)				Жайылымдарды бөлу	Қажеттіліктің қамтамасыз етілуі, %
		ІҚМ	ҰҚМ	Жылы	ІҚМ	ҰҚМ	Жылы	ІҚМ	ҰҚМ	Жылы	Қорытынды (га)		
												Абдра силов а Р-100. Абиров Ғазиз Казбекович-128,62 . Абиров Ғазиз Казбеков ич-116,45 . Ахмеджа	

1	Андас батыр а.	2 653	8 925	1 291	6,2	1,3	6,5	1 6448,6	1 1602,5	8391,5	3 6442,6	нов Д-200. Калка баев Нариман - 200. Сарсембиева Шарапатхан Рахимназаровна-187. ЖШС "Опытное хозяйство Меркенский" - 250 Қорытынды: 1182,07	3,5
	Жалпы	2 653	8 925	1 291				1 6448,6	1 1602,5	8391,5	3 6442,6	1182,07	3,5

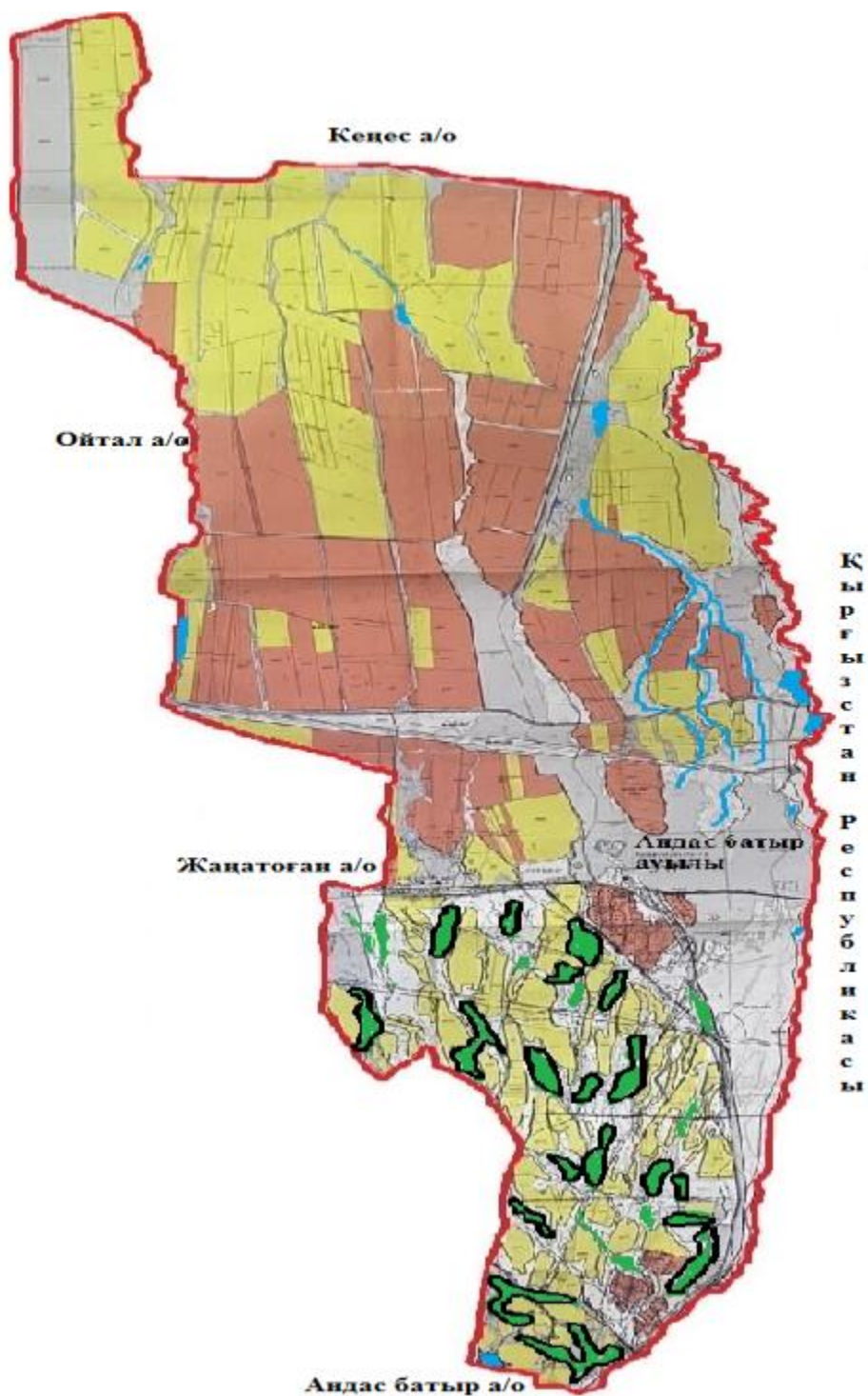
2-қосымша
басқару жөніндегі жоспарға
жайылымдарды және оларды
пайдалану
Андас батыр ауылдық округінде
2022-2024 жылдарға арналған

Андас батыр ауылдық округі үшін қолайлы жайылым айналымдарының схемасы

Жылдар	Қоршау 1	Қоршау 2	Қоршау 3	Қоршау 4
2022	көктемгі-жазғы маусым 1	Жазғы маусым 2	Күзгі маусым 3	Демалушы қоршау
2025	демалушы қоршау	көктемгі-жазғы маусым 1	Жазғы маусым 2	Күзгі маусым 3

3-қосымша
басқару жөніндегі жоспарға
жайылымдарды және оларды
пайдалану
Андас батыр ауылдық округінде
2022-2024 жылдарға арналған

Жайылымдардың сыртқы және ішкі шекаралары мен аялдары көрсетілген Карта, оның ішінде маусымдық, жайылымдық инфрақұрылым объектілері





Ауылдық округтердің шекарасы



Ішкі және сыртқы шекаралардағы маусымдық жайылымдар



Негізгі су көздері (өзендер, көлдер, тоғандар және т. б.)

4-қосымша

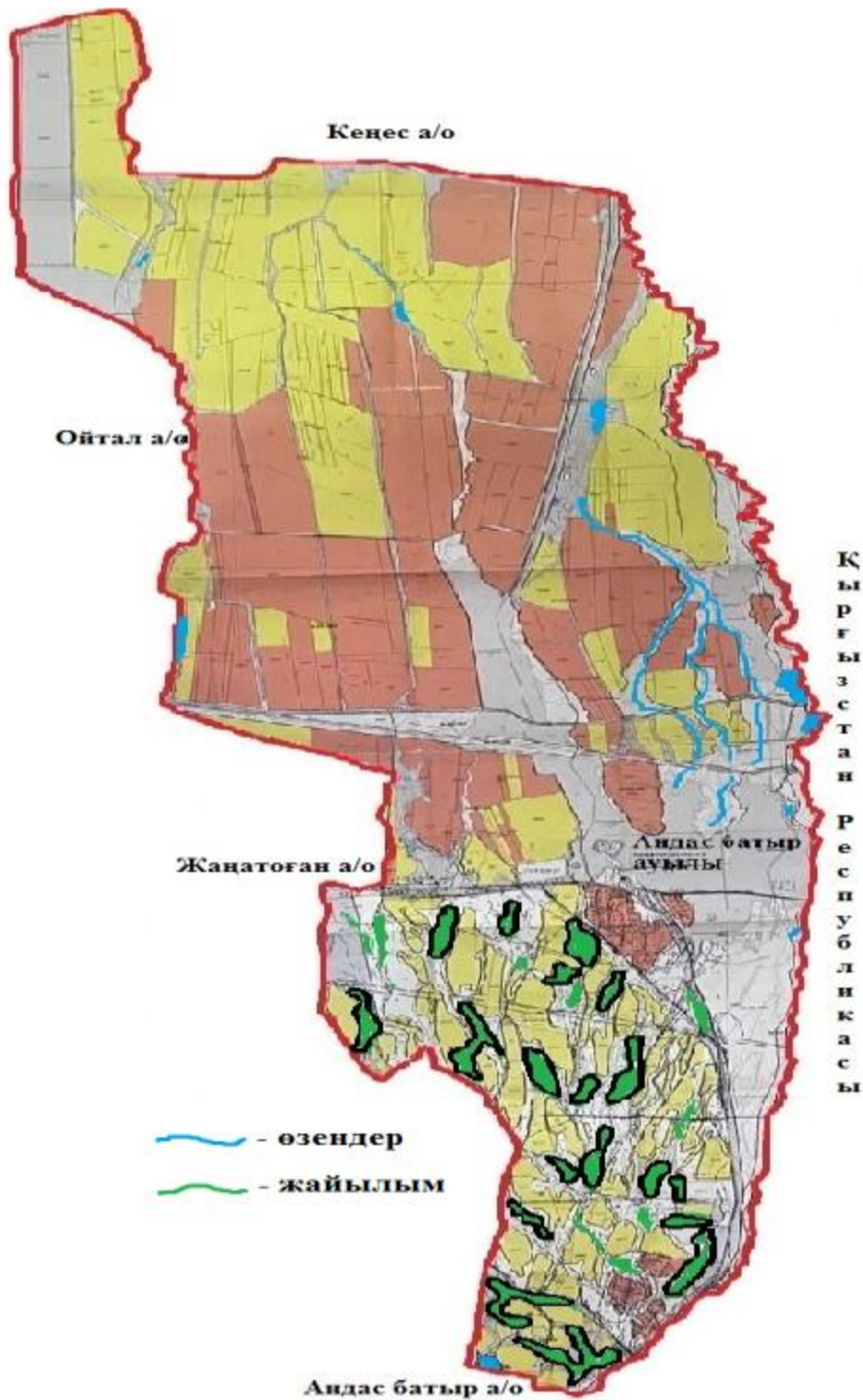
басқару жөніндегі жоспарға
жайылымдарды және оларды
пайдалану

Андас батыр ауылдық округінде
2022-2024 жылдарға арналған

Жайылым пайдаланушылардың су тұтыну нормасына сәйкес жасалған су көздеріне (көлдерге, өзендерге, тоғандарға, апандарға, суару немесе суландыру арналарына, құбырлы немесе шахта құдықтарына) қол жеткізу схемасы

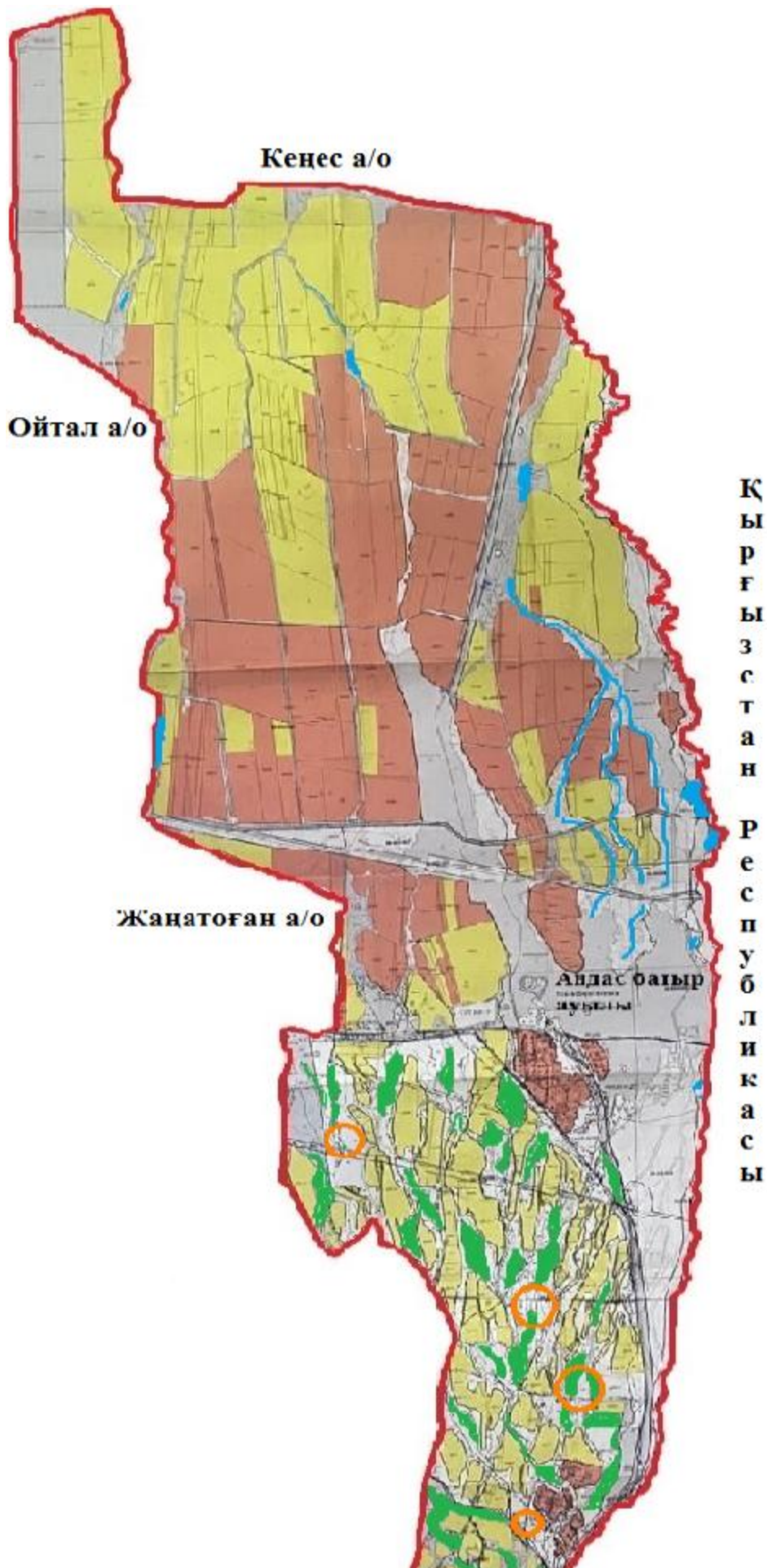
Бір ауыл шаруашылығы жануарына су тұтынудың орташа тәуліктік нормасы Қазақстан Республикасы Премьер-Министрінің Орынбасары – Қазақстан Республикасы Ауыл шаруашылығы министрінің 2017 жылғы 24 сәуірдегі № 173 бұйрығымен бекітілген жайылымдарды ұтымды пайдалану қағидаларының 9-тармағына сәйкес айқындалады.

Андас батыр ауылдық округінің аумағында суару немесе суландыру каналдары бар.

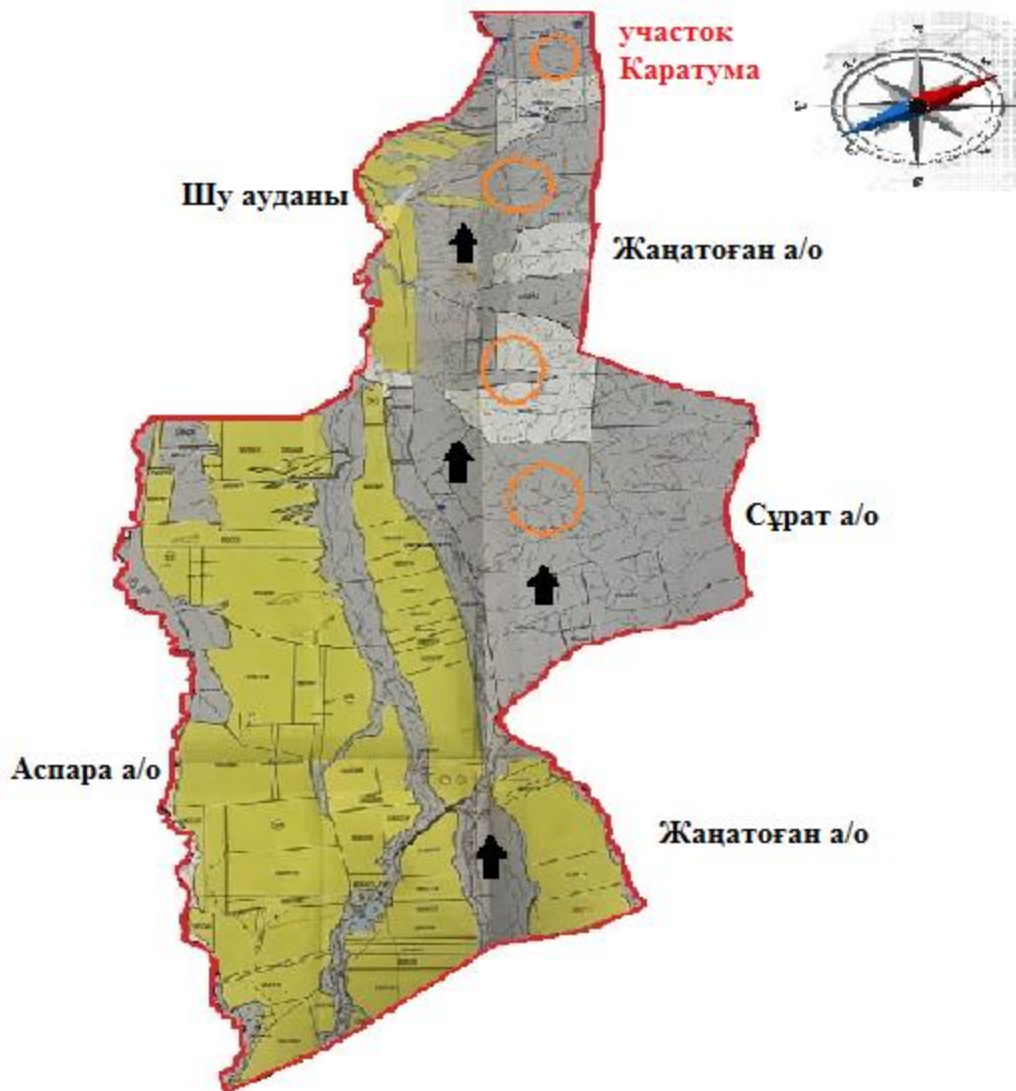


Андас батыр ауылдық округінде
2022-2024 жылдарға арналған
жайылымдарды және оларды
пайдалану
басқару жөніндегі жоспарға
5-қосымша

Андас батыр ауылдық округі -12572,63 гектар



Андас батыр а/о



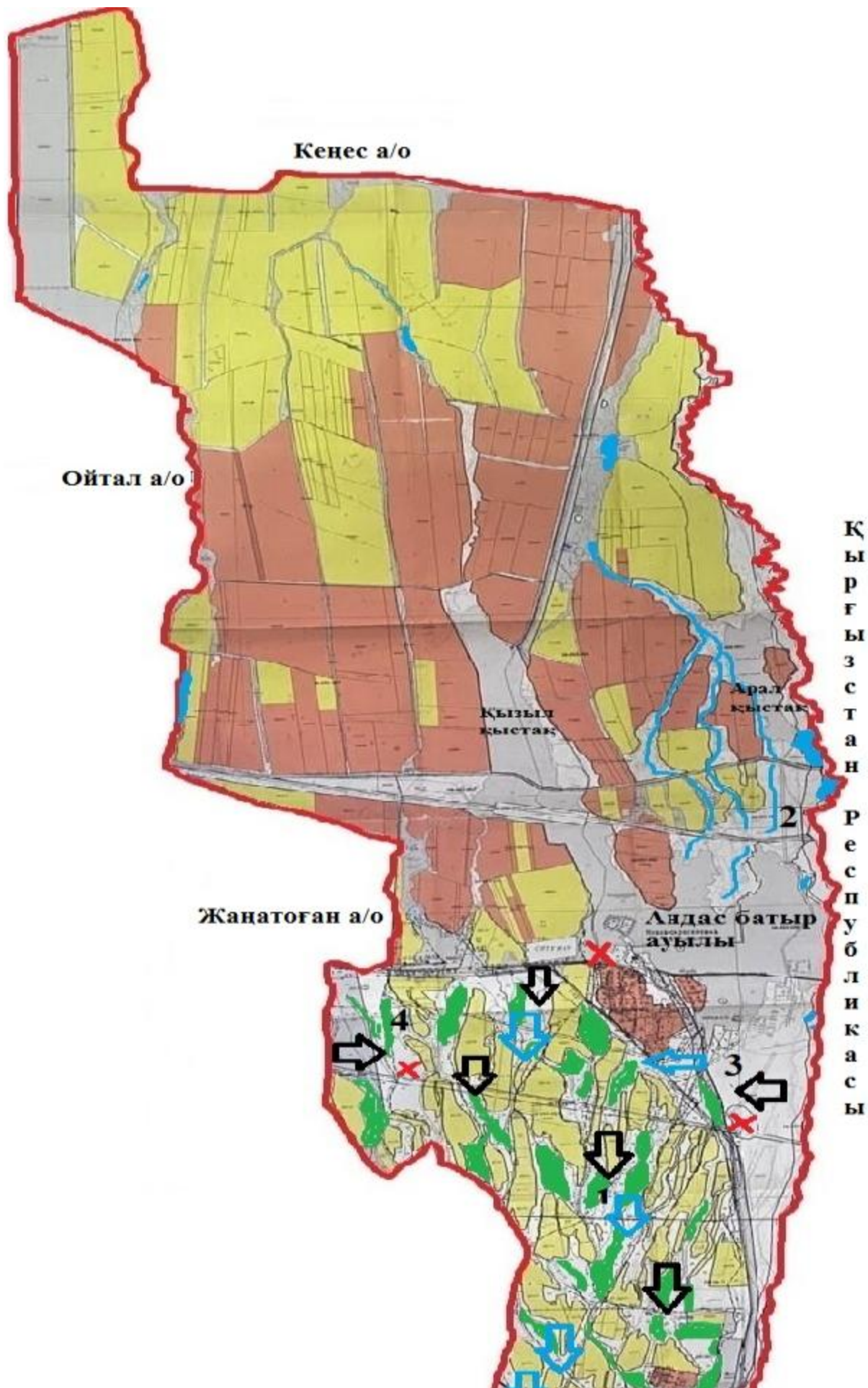
Шартты белгілер:



Жайылымдармен қамтамасыз етілмеген жеке және (немесе) заңды тұлғалардың шалғайдағы жайылымдарында ауыл шаруашылығы жануарларының мал басын орналастыру схемасы

6-қосымша

Андас батыр ауылдық округі аумағында орналасқан жайылымдармен қамтамасыз етілмеген жеке және (немесе) заңды тұлғалардың ауылшаруашылығы жануарларының мал басын шалғайдағы жайылымдарға орналастыру схемасы





Андас батыр а/о

Шартты белгілер:



Ауыл шекарасы



Желілік су объектілері (өзендер)



Көлдер, өзендер, тоғандар, мал суару орындары және басқа да көздер



Елді мекендер



Егістік



Табиғи жайылымдар



Жайылым айналымдары №



Жайылымдық инфрақұрылым объектісі



Ауыл шаруашылығы жануарларын жаю және жылжытудың маусымдық маршруттары



Жайылым пайдаланушылардың қол жеткізу маршруты

Андас батыр ауылдық округінде
2022-2024 жылдарға арналған
жайылымдарды және оларды
пайдалану
басқару жөніндегі жоспарға
7-қосымша

Ауыл шаруашылығы жануарларын жаю мен қозғалудың маусымдық бағыттарын белгілейтін жайылымдарды пайдалану жөніндегі күнтізбелік кесте

№	Ауылдық округ атауы	2022 жылғы қоршаулар саны				2023 жылғы қоршаулар саны			
		1	2	3	4	1	2	3	4
1	Андас батыр	КЖМ	ЖМ	ДҚ	ЖКМ	КЖМ	ЖМ	ЖКМ	ДҚ

Ескерту: аббревиатуралардың толық жазылуы:

КЖМ – көктемгі-жазғы маусым;

ЖКМ – жазғы-күзгі маусым;

ЖМ – жазғы маусым;

ДҚ – демалушы қоршау

Аспара ауылдық округінде жайылымдарды басқару және оларды пайдалану жөніндегі 2022-2024 жылдарға арналған жоспар

Меркі ауданында жайылымдарды басқару және оларды пайдалану жөніндегі 2022-2024 жылдарға арналған жоспар (бұдан әрі - жоспар) Қазақстан Республикасының 2001 жылғы 23 қаңтардағы "Қазақстан Республикасындағы жергілікті мемлекеттік басқару және өзін-өзі басқару туралы", 2017 жылғы 20 ақпандағы "Жайылымдар туралы" Заңдарына, Қазақстан Республикасы Премьер-Министрінің Орынбасары-Қазақстан Республикасының Ауылшаруашылығы министрінің 2017 жылдың 24 сәуірдегі № 173 "Жайылымдарды ұтымды пайдалану қағидаларын бекіту туралы" бұйрығына (Нормативті құқықтық актілерді мемлекеттік тіркеу тізілімінде №15090 болып тіркелген), Қазақстан Республикасының Ауыл шаруашылығы министрінің 14 сәуірдегі № 3-3/332 "Жайылымдардың жалпы алаңына жүктеменің рұқсат етілген шекті нормасын бекіту туралы" бұйрығына (Нормативтік құқықтық актілерді мемлекеттік тіркеу тізілімінде № 11064 болып тіркелген) сәйкес әзірленді.

Жоспар жайылымдарды ұтымды пайдалану, азыққа қажеттілікті тұрақты қамтамасыз ету және жайылымдардың тозуын болдырмау мақсатында қабылданады.

Жоспар құрамында:

1) Құқық белгілейтін құжаттар негізінде Аспара ауылдық округі аумағында жер санаттары, жер учаскелерінің меншік иелері және жер пайдаланушылар бөлінісінде жайылымдардың орналасу схемасы (картасы) (1-қосымша);

2) жайылым айналымдарының қолайлы схемалары (2-қосымша);

3) жайылымдардың, оның ішінде маусымдық, жайылымдық инфрақұрылым объектілерінің сыртқы және ішкі шекаралары мен алаңдары белгіленген карта (3-қосымша);

4) жайылым пайдаланушылардың су тұтыну нормасына сәйкес жасалған су көздеріне (көлдерге, өзендерге, тоғандарға, апандарға, суару немесе суландыру арналарына, құбырлы немесе шахта құдықтарына) қол жеткізу схемасы (4-қосымша);

5) жайылымдары жоқ жеке және (немесе) заңды тұлғалардың ауыл шаруашылығы жануарларының мал басын орналастыру үшін жайылымдарды қайта бөлу және оны берілетін жайылымдарға ауыстыру схемасы (5-қосымша);

6) кент, ауыл, ауылдық округте орналасқан жеке және (немесе) заңды тұлғалардың жайылымдармен қамтамасыз етілмеген ауыл шаруашылығы жануарларының мал басын шалғайдағы жайылымдарда орналастыру схемасы (6-қосымша);

7) Ауыл шаруашылығы жануарларын жаю мен жүріп-тұрудың маусымдық бағыттарын белгілейтін жайылымдарды пайдалану жөніндегі күнтізбелік кесте (7-қосымша).

Жоспар жайылымдарды геоботаникалық тексерудің жай-күйі туралы мәліметтерді, ветеринариялық-санитариялық объектілер туралы мәліметтерді, ауыл шаруашылығы жануарларының мал басының саны туралы деректерді, олардың иелерін көрсете отырып қабылданды - және (немесе) заңды тұлғалар ұсынған өзге де деректер туралы мәліметтерді, ауыл шаруашылығы жануарларының түрлері мен жыныстық-жас топтары бойынша қалыптастырылған табындардың, отарлардың, табындардың саны туралы деректерді, шалғайдағы жайылымдарда жаю үшін ауыл шаруашылығы жануарларының мал басын қалыптастыру туралы мәліметтерді, мәдени және аридті жайылымдарда ауыл шаруашылығы жануарларын жаю ерекшеліктері туралы мәліметтерді, малды айдауға арналған сервитуттар туралы мәліметтерді және мемлекеттік органдар, жеке және (немесе) заңды тұлғалар берген.

Әкімшілік-аумақтық бөлініс бойынша Аспара ауылдық округінде 3 ауылдық елді мекен бар.

Аспара ауылдық округі аумағының жалпы көлемі 84141 гектар, оның ішінде егістік – 11315 га, жайылым жерлері – 15607га.

Жер санаттары бойынша:

ауыл шаруашылығы мақсатындағы жерлер – 19733гектар;

елді мекендердің жері-2390 гектар;

өнеркәсіп, көлік, байланыс, ғарыш қызметі, қорғаныс, ұлттық қауіпсіздік мұқтажына арналған және ауыл шаруашылығына арналмаған өзге де жер-599 гектар;

босалқы жерлер-1607 гектар.

Қазақстан Республикасының оңтүстік шығысында, Алатаудың бөктерінде орналасқан. Шығысында Қырғызстан Республикасы Шу облысының Жайыл ауданымен, солтүстік-шығысында облыстың Шу, солтүстігінде Мойынқұм, оңтүстік-батысында Рысқұлов (бұрынғы Луговой) аудандарымен шектеседі. Ауданның оңтүстігі таулы келеді. Онда Қырғыз Алатауының Мүйіздіқара, Қараауыз, Құмбел, Қасқасу, Үңгірлі, Сандық, Шайсандық, Молалы таулары орналасқан. Ауданның орталығы және солтүстік бөліктері жазық. Солтүстігінде Мойынқұм құмына ұласып кетеді. Жер қойнауынан құрылыс материалдары, жер асты шипалы сулары (Меркі бұлақтары) барланған.

Климаты континенттік, қысы біршама жұмсақ, жазы ыстық. Қаңтардың орташа температурасы –6 – 8°C, шілдеде 20 – 25°C. Жауын-шашынның жылдық орташа мөлшері жазық өңірде 200 – 250 мм, таулы өңірде 450 – 500 мм. Негізгі өзендері: Қайнар, Меркі, Ойтал, Аспара және олардың тармақтары Мөңке, Қызтоғансай, Тоғайтал, Қарақау, т.б. Өзендердің барлығы Қырғыз Алатауының солтүстік беткейінен

бастау алып ауданның орталық бөлігін кесіп ағатын Қорағаты өзеніне құяды. Тау бөктерінде қара, қызғылт қоңыр, жазықта сұр, бозғылт сұр, шалғынды сұр және құмды топырақ таралған. Кейбір жерлерінде сор, сортаң топырақ кездеседі.

2021 жылдың 1 қарашасына Аспара ауылдық округінде (халықтың жеке ауласы және ЖШС, ШҚ) ірі қара 1517 бас, оның ішінде 415 бас аналық мал, 19888 бас ұсақ мал, 695 бас жылқы бар.

Жайылым көлемі 15607 гектарды құрайды.

Аспара ауылдық округінің ЖШС, шаруа және фермерлік қожалықтарындағы мал басы: ірі қара 117 бас, ұсақ қара 8236 бас, 305 бас жылқы.

ЖШС, шаруа және фермер қожалықтарының жайылым алаңы 13521 гектарды құрайды.

Аспара ауылдық округінің елді мекен тұрғындарындағы мал басы: ірі қара 1400 бас, ұсақ қара 11652 бас, 390 бас жылқы.

Аспара ауылдық округі бойынша елді мекен шегінде ауыл шаруашылығы малдарын қамтамасыз ету үшін барлығы 2086,6 гектар жайылымдық жерлер бар.

Аспара ауылдық округінде мал айдауға арналған сервитуттар орнатылмаған.

Жоғарыда баяндалғанның негізінде, Қазақстан Республикасының "Жайылымдар туралы" Заңының 15 бабына сәйкес жергілікті халықтың мұқтаждығы үшін (Аспара, Қайындысай, Садуакас.) ауыл шаруашылығы жануарларының аналық (сауын) мал басын ұстау бойынша 2086,6 га көлемінде, жүктеме нормасы 4 га/бас болғанда қажеттілік 7593,2 га құрайды. Жайылымдық жерлердің қалыптасқан қажеттілігін Мемлекет мұқтажы үшін жерлерді сатып алу есебінен толықтыру қажет.

Жергілікті халықтың басқа ауыл шаруашылығы малдарын жаю бойынша жайылымдық жерлердің қажеттілігі 26362 га, ІҚМ басына жүктеме нормасы 6,2 га / бас болғанда., Ұсақ мал – 1,3 га / бас., жылқы – 6,5 га / бас.

Қажеттілік:

ІҚМ үшін-1400бас. * 6,2 га/бас.=8680 га;

ұсақ мал үшін-11652бас. * 1,3 га/бас.= 15147,6 га;

жылқы үшін-390 бас. * 6,5 га / гол.= 2535га.

8680+15147+2535=26362

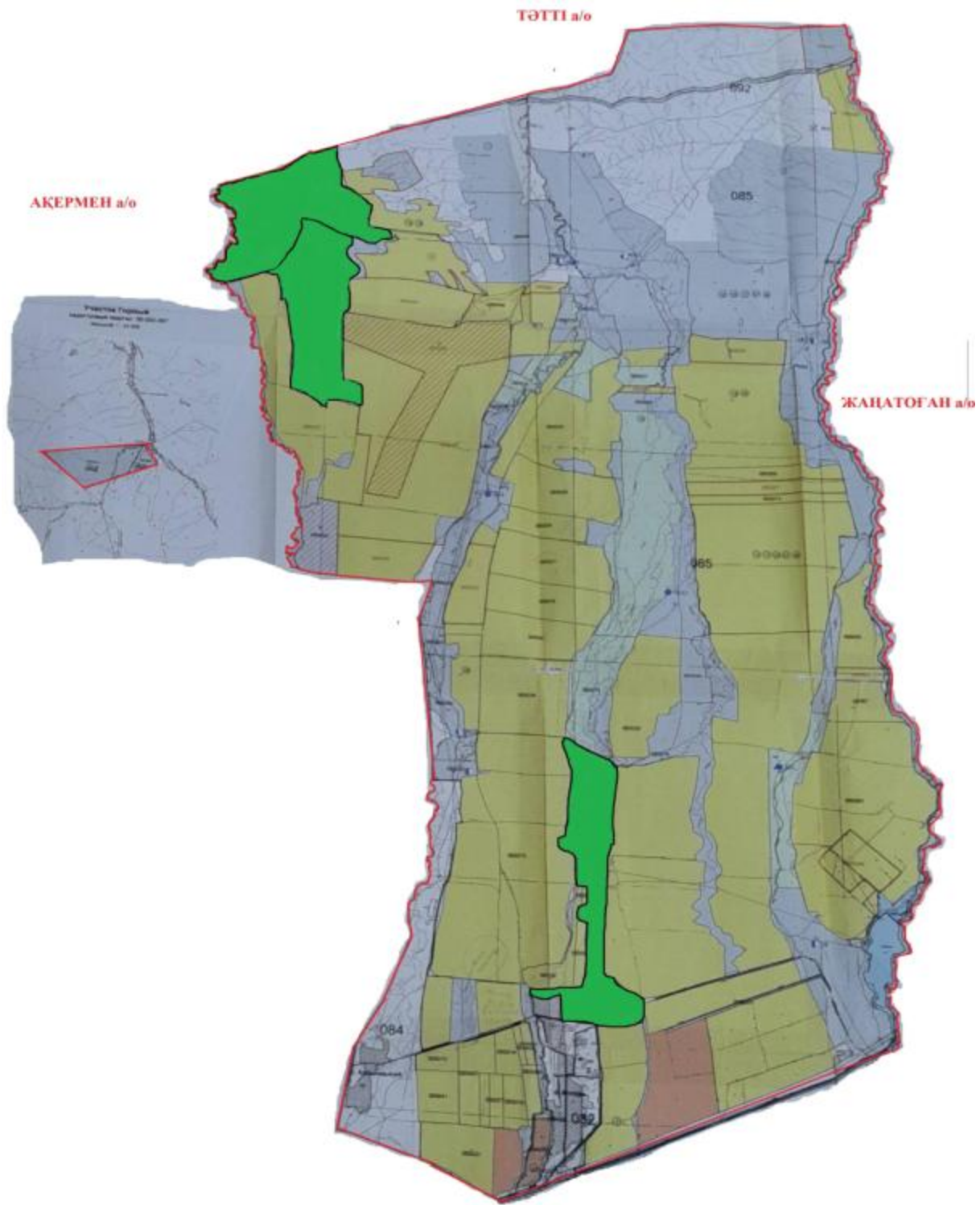
Жайылым көлемінде 3429 га келесі ШҚ-ң, ЖШС-ң жерлеріне жаю жоспарланады: Абдиева Шинаркуль Амиркуловна-100. Рысбай Кенескул-228,05. Арыкбаева Асит Каламбаевна-100.

Бейсенбаева Зухра Туребековна-355. Егембердиева Сара Актаевна-250. Боршеков Ербол-148,95. Егембердиева Сара Актаевна-250. Егембердиева Сара Актаевна-250. Карабай Жексенбек Советханулы-106,71. Кебисбаев Базарбай Калмагамбетович-193. Муратбеков Кайрат-148,13. Муратбеков Кайрат-320. Советов Нурғали Советович-100. ӨК "Аспара"-181,4313. ӨК "Аспара"-247,9183. ӨК "Аспара"-769,46.

Осы Жоспардың 5 – қосымшасына сәйкес, Аспара ауылдық округінің жергілікті халқының ауыл шаруашылығы жануарларының мал басын Аспара ауылдық округінің шалғайдағы жайылымдарына ауыстыру есебінен 4164,2 га жайылымдық жерлердің қалған қажеттілігін өтеу қажет.

Аспара ауылдық округінде
жайылымдарды
басқару және оларды пайдалану
жөніндегі
2022-2024 жылдарға арналған жоспарға
1 – қосымша

Аспара ауылдық округінің аумағында жайылымдардың орналасу схемасы (қартасы) жер санаттары, жер учаскелерінің меншік иелері және жер пайдаланушылар бөлінісінде құқық белгілейтін құжаттар негізінде



Шартты белгілер:

7	Карабай Жексеңбек Советханұлы	106,71											106,71
8	Кебисбаев Базарбай Калмагамбетович	193											193
9	Муратбеков Кайрат	148,13	102	1 007	58	6,2	1,3	6,5	632,4	1 309,1	377	2 318,5	
10	Советов Нурғали Советович	100		36			1,3			46,8		46,8	
11	ӨК "Аспара"	181,4313		8 572	109		1,3	6,5		1 143,6	708,5	1 1852,1	
	Қорытынды	1911,2713	4036	13 689	213				2 5023,2	1 7795,7	1 384,5	4 4203,4	776,71

Аспара ауылдық округі бойынша елді мекендер бөлінісінде

ІҚМ аналық (сауын) мал басын орналастыру үшін жайылымдарды бөлу жөніндегі мәліметтер

№ 2 кесте

№	Елді мекені	Жайылым алаңы, (га)	Сауын сиырлардың болуы (бас)	Жайылымға қажеттілік нормасы 1 бас, (га)	Жайылымдардың қажеттілігі, (га)	Жайылымдармен қамтамасыз етілмеген (га)	Қажеттіліктің қамтамасыз етілуі, %	Артықшылық, (га)
1	Аспара	1473	275	6,2	1705	-232		-
2	Қайыңды сай	530	100	6,2	620	-90		
3	Садуқас	83	40	6,2	248	-165		
	Барлығы	2086	415		2573	-487-		-

Ескертпе: сауын сиырларға арналған жайылымдық жерлердің жетіспейтін саны -487 га жер кодексінің 84-бабы 2-тармағының 4-1) тармақшасына сәйкес мемлекет мұқтажы

үшін сатып алу есебінен және шалғайдағы жайылымдарға мал көшіру арқылы жетіспеушілік азаятын болады.

Аспара ауылдық округі бойынша жер учаскелерінің меншік иелері бөлігінде ауыл парашылығы малдарының басын орналастыру үшін жайылымдарды қайта бөлу жөніндегі мәліметтер

№ 3 кесте

№	Елді мекен	Малдың болуы түрлері бойынша (бас)			Жайылымға қажеттілік нормасы 1 бас, (га)			Жайылымдардың қажеттілігі, (га)				Жайылымда рды бөлу	Қажеттіліктің қамтамасыз етілуі, %
		ІҚМ	ҰҚМ	Жылы	ІҚМ	ҰҚМ	Жылы	ІҚМ	ҰҚМ	Жылы	Қорытынды (га)		
1	Аспара а.	1 400	11 652	390	6,2	1,3	6,5	8 680	15 147,6	2 535	26 362,6	Абдиева Шинаркуль Амиркуловна-100 Рысбай Кенескул-228,05 Боршеков Ербол - 148,95 Карабай Жексенбек Советханулы - 106,71 Кебисбаев Базарбай Калмагамбетович-193 Қорытынды: 776,71	3,6

Жалпы	1 400	11 652 390				8 680	15 147,6	2 535	26 362,6	776,71	3,6
-------	-------	------------	--	--	--	-------	----------	-------	----------	--------	-----

2-қосымша

басқару жөніндегі жоспарға
жайылымдарды және оларды
пайдалану
Аспара ауылдық округінде
2022-2024 жылдарға арналған

Жайылым айналымдарының қолайлы схемалары

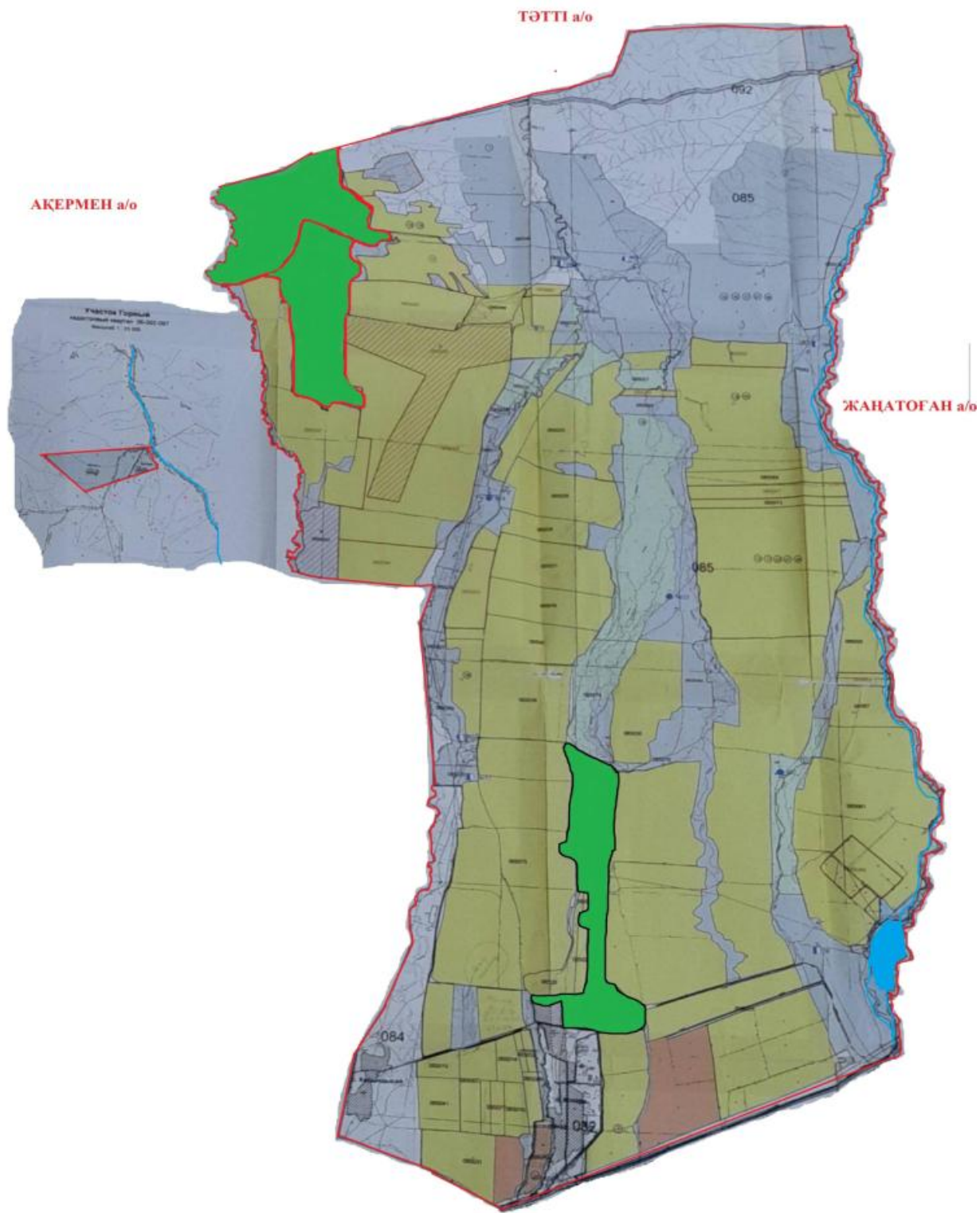
Аспара ауылдық округі үшін қолайлы жайылым айналымдарының схемасы

Жылдар	Қоршау 1	Қоршау 2	Қоршау 3	Қоршау 4
2022	көктемгі-жазғымаусым 1	Жазғы маусым 2	Күзгі маусым 3	Демалушы қоршау
2025	демалушы қоршау	көктемгі-жазғымаусым 1	Жазғы маусым 2	Күзгі маусым 3

3-қосымша

басқару жөніндегі жоспарға
жайылымдарды және оларды
пайдалану
Аспара ауылдық округінде
2022-2024 жылдарға арналған

Жайылымдардың сыртқы және ішкі шекаралары мен алаңдары көрсетілген Карта оның ішінде маусымдық, жайылымдық инфрақұрылым объектілері



Шартты белгілер:



Ауылдық округтердің шекарасы



Елді мекендер жерлері санаттағы жайылымдар



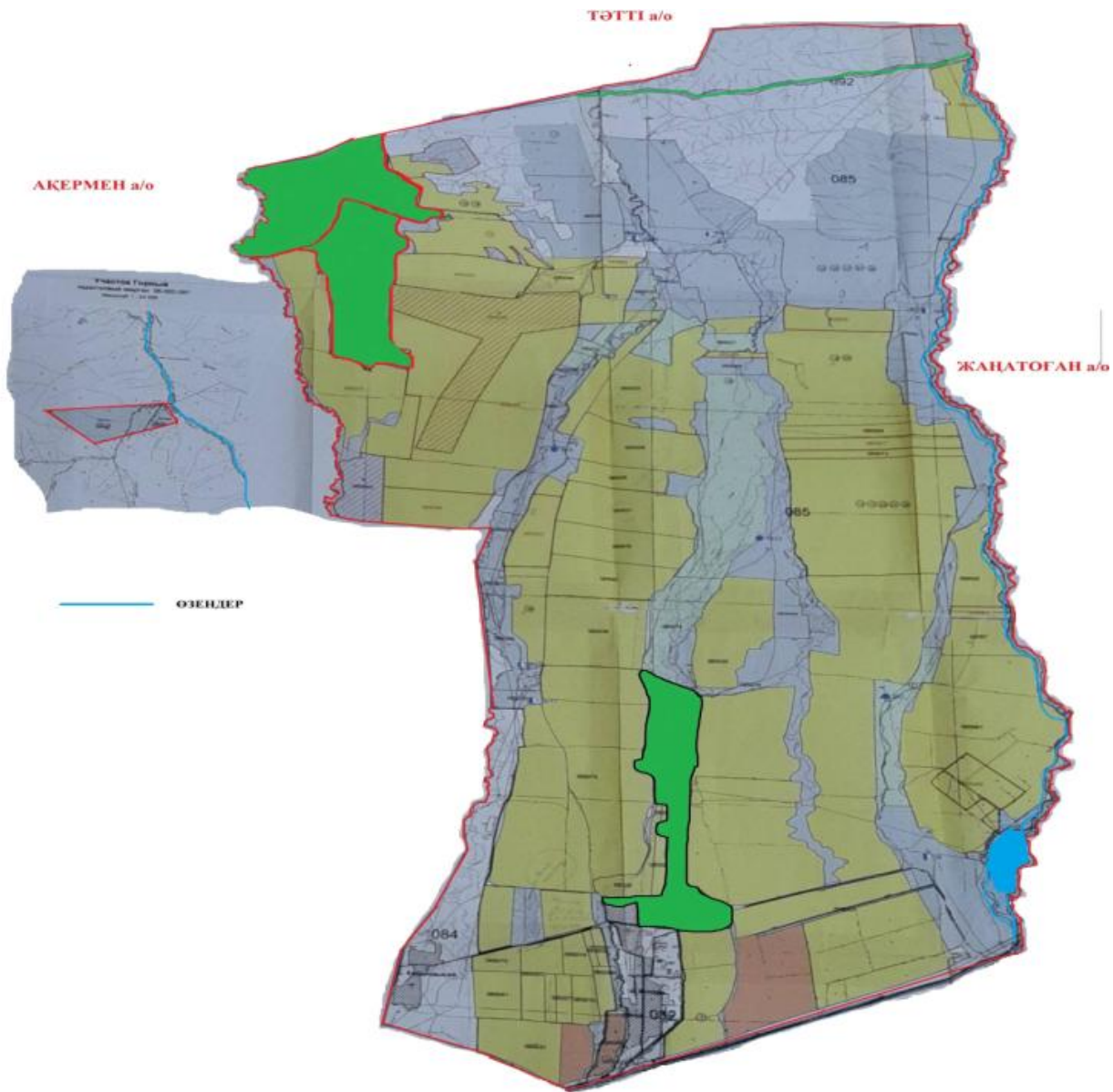
Негізгі су көздері (өзендер, көлдер, тоғандар және т. б.)

4-қосымша
басқару жөніндегі жоспарға
жайылымдарды және оларды
пайдалану
Аспара ауылдық округінде
2022-2024 жылдарға арналған

Жайылым пайдаланушылардың су тұтыну нормасына сәйкес жасалған су көздеріне (көлдерге, өзендерге, тоғандарға, апандарға, суару немесе суландыру арналарына, құбырлы немесе шахта құдықтарына) қол жеткізу схемасы

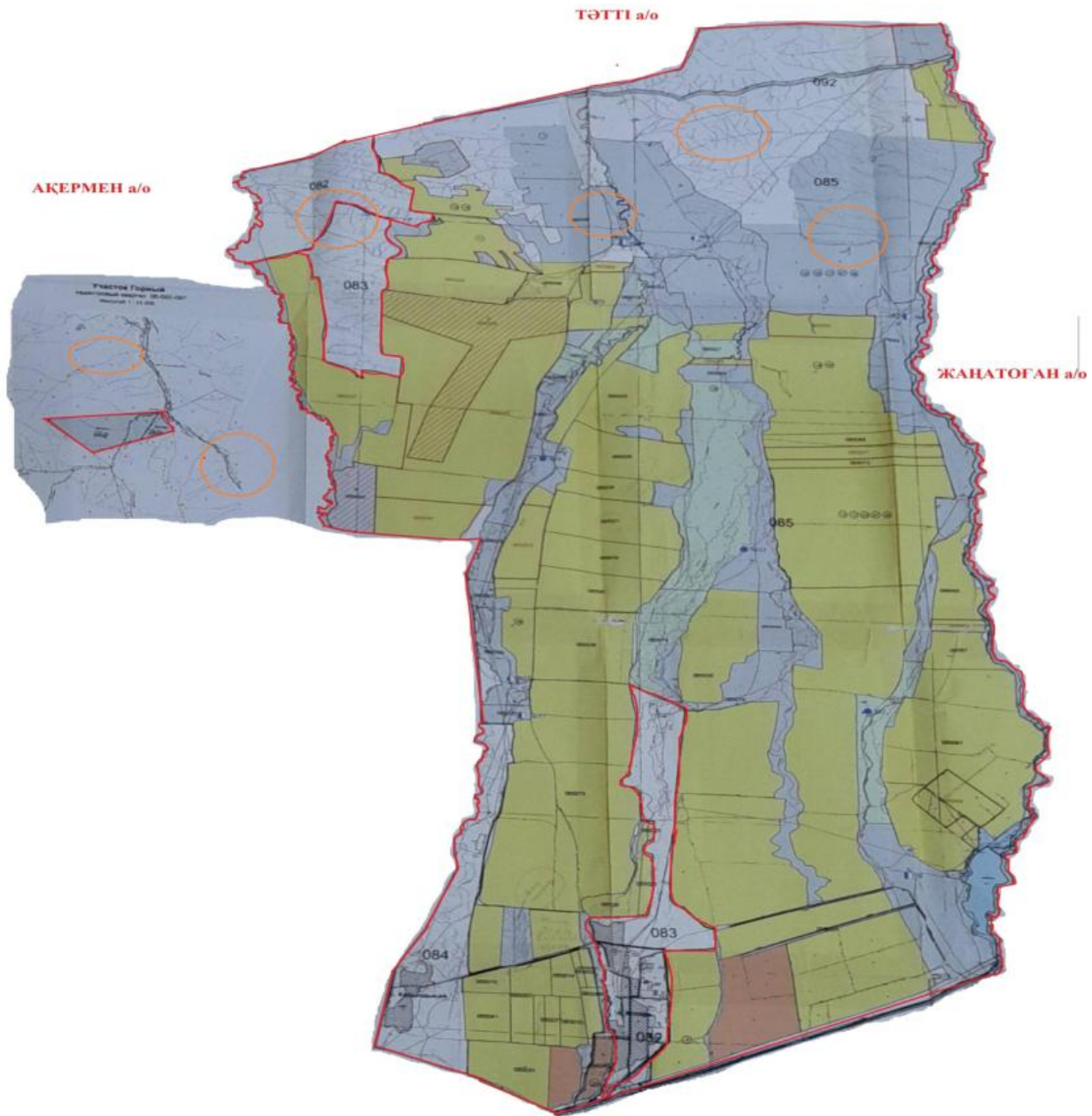
Бір ауыл шаруашылығы жануарына су тұтынудың орташа тәуліктік нормасы Қазақстан Республикасы Премьер-Министрінің Орынбасары – Қазақстан Республикасы Ауыл шаруашылығы министрінің 2017 жылғы 24 сәуірдегі № 173 бұйрығымен бекітілген жайылымдарды ұтымды пайдалану қағидаларының 9-тармағына сәйкес айқындалады.

Аспара ауылдық округінің аумағында суару немесе суландыру каналдары бар.



Аспара ауылдық округінде
2022-2024 жылдарға арналған
жайылымдарды және оларды
пайдалану
басқару жөніндегі жоспарға
5-қосымша

Аспара ауылдық округі -4164,2 гектар



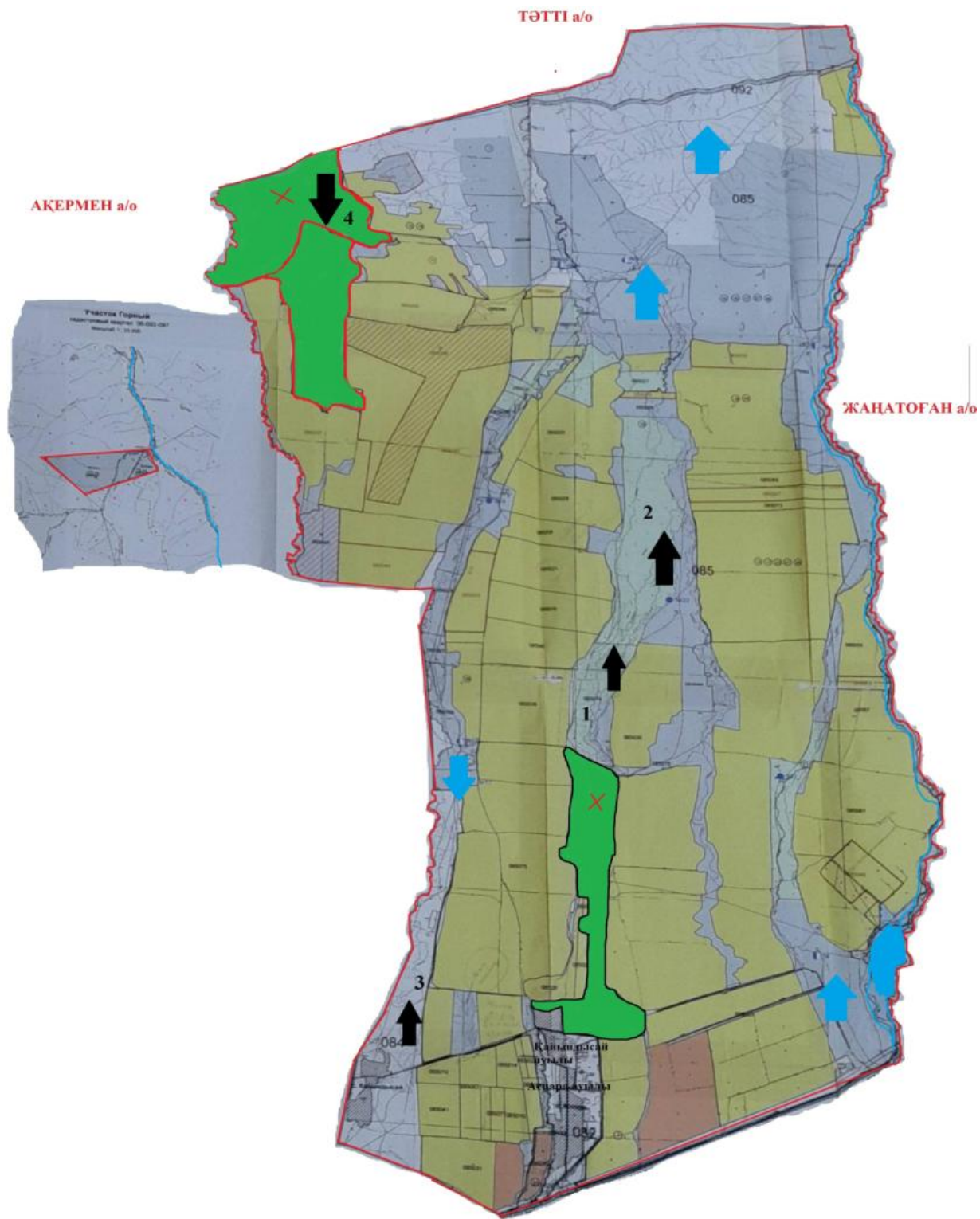
Шартты белгілер:













Жайылымдармен қамтамасыз етілмеген жеке және (немесе) заңды тұлғалардың шалғайдағы жайылымдарында ауыл шаруашылығы жануарларының мал басын орналастыру схемасы

6-қосымша

Аспара ауылдық округі аумағында орналасқан жайылымдармен қамтамасыз етілмеген жеке және (немесе) заңды тұлғалардың ауылшаруашылығы жануарларының мал басын шалғайдағы жайылымдарға орналастыру схемасы



Шартты белгілер:

-  Ауыл шекарасы
-  Желілік су объектілері (өзендер)
-  Көлдер, өзендер, тоғандар, мал суару орындары және басқа да көздер
-  Елді мекендер
-  Егістік
-  Табиғи жайылымдар
-  Жайылым айналымдары №
-  Жайылымдық инфрақұрылым объектісі
-  Ауыл шаруашылығы жануарларын жаю және жылжытудың маусымдық маршруттары
-  Жайылым пайдаланушылардың қол жеткізу маршруты

Аспара ауылдық округінде
2022-2024 жылдарға арналған
жайылымдарды және оларды
пайдалану
басқару жөніндегі жоспарға
7-қосымша

Ауыл шаруашылығы жануарларын жаю мен қозғалудың маусымдық бағыттарын белгілейтін жайылымдарды пайдалану жөніндегі күнтізбелік кесте

№	Ауылдық округ атауы	2022 жылғы қоршаулар саны				2023 жылғы қоршаулар саны			
		1	2	3	4	1	2	3	4
1	Аспара	КЖМ	ЖМ	ДҚ	ЖКМ	КЖМ	ЖМ	ЖКМ	ДҚ

Ескерту: аббревиатуралардың толық жазылуы:

КЖМ –көктемгі-жазғы маусым;

ЖКМ – жазғы-күзгі маусым;

ЖМ – жазғы маусым;

ДҚ – демалушы қоршау

Жамбыл ауылдық округінде жайылымдарды басқару және оларды пайдалану жөніндегі 2022-2024 жылдарға арналған жоспар

Жамбыл ауданында жайылымдарды басқару және оларды пайдалану жөніндегі 2022-2024 жылдарға арналған жоспар (бұдан әрі - жоспар) Қазақстан Республикасының

2001 жылғы 23 қаңтардағы "Қазақстан Республикасындағы жергілікті мемлекеттік басқару және өзін-өзі басқару туралы", 2017 жылғы 20 ақпандағы "Жайылымдар туралы" Заңдарына, Қазақстан Республикасы Премьер-Министрінің Орынбасары-Қазақстан Республикасының Ауыл шаруашылығы министрінің 2017 жылдың 24 сәуірдегі № 173 "Жайылымдарды ұтымды пайдалану қағидаларын бекіту туралы" бұйрығына (Нормативті құқықтық актілерді мемлекеттік тіркеу тізілімінде № 15090 болып тіркелген), Қазақстан Республикасының Ауыл шаруашылығы министрінің 14 сәуірдегі № 3-3/332 "Жайылымдардың жалпы алаңына жүктеменің рұқсат етілген шекті нормасын бекіту туралы" бұйрығына (Нормативтік құқықтық актілерді мемлекеттік тіркеу тізілімінде № 11064 болып тіркелген) сәйкес әзірленді.

Жоспар жайылымдарды ұтымды пайдалану, азыққа қажеттілікті тұрақты қамтамасыз ету және жайылымдардың тозуын болдырмау мақсатында қабылданады.

Жоспар құрамында:

1) Құқық белгілейтін құжаттар негізінде Жамбыл ауылдық округі аумағында жер санаттары, жер учаскелерінің меншік иелері және жер пайдаланушылар бөлінісінде жайылымдардың орналасу схемасы (картасы) (1-қосымша);

2) жайылым айналымдарының қолайлы схемалары (2-қосымша);

3) жайылымдардың, оның ішінде маусымдық, жайылымдық инфрақұрылым объектілерінің сыртқы және ішкі шекаралары мен алаңдары белгіленген карта (3-қосымша);

4) жайылым пайдаланушылардың су тұтыну нормасына сәйкес жасалған су көздеріне (көлдерге, өзендерге, тоғандарға, апандарға, суару немесе суландыру арналарына, құбырлы немесе шахта құдықтарына) қол жеткізу схемасы (4-қосымша);

5) жайылымдары жоқ жеке және (немесе) заңды тұлғалардың ауыл шаруашылығы жануарларының мал басын орналастыру үшін жайылымдарды қайта бөлу және оны берілетін жайылымдарға ауыстыру схемасы (5-қосымша);

6) кент, ауыл, ауылдық округте орналасқан жеке және (немесе) заңды тұлғалардың жайылымдармен қамтамасыз етілмеген ауыл шаруашылығы жануарларының мал басын шалғайдағы жайылымдарда орналастыру схемасы (6-қосымша);

7) Ауыл шаруашылығы жануарларын жаю мен жүріп-тұрудың маусымдық бағыттарын белгілейтін жайылымдарды пайдалану жөніндегі күнтізбелік кесте (7-қосымша).

Жоспар жайылымдарды геоботаникалық тексерудің жай-күйі туралы мәліметтерді, ветеринариялық-санитариялық объектілер туралы мәліметтерді, ауыл шаруашылығы жануарларының мал басының саны туралы деректерді, олардың иелерін көрсете отырып қабылданды - және (немесе) заңды тұлғалар ұсынған өзге де деректер туралы мәліметтерді, ауыл шаруашылығы жануарларының түрлері мен жыныстық-жас топтары бойынша қалыптастырылған табындардың, отарлардың, табындардың саны туралы деректерді, шалғайдағы жайылымдарда жаю үшін ауыл шаруашылығы

жануарларының мал басын қалыптастыру туралы мәліметтерді, мәдени және аридті жайылымдарда ауыл шаруашылығы жануарларын жаю ерекшеліктері туралы мәліметтерді, малды айдауға арналған сервитуттар туралы мәліметтерді және мемлекеттік органдар, жеке және (немесе) заңды тұлғалар берген.

Әкімшілік-аумақтық бөлініс бойынша Жамбыл ауылдық округінде 5 ауылдық елді мекен бар.

Жамбыл ауылдық округі аумағының жалпы көлемі 63992 гектар, оның ішінде егістік – 9098 га, жайылым жерлері – 22310,9 га.

Жер санаттары бойынша:

ауыл шаруашылығы мақсатындағы жерлер – 18829 гектар;

елді мекендердің жері-2366 гектар;

өнеркәсіп, көлік, байланыс, ғарыш қызметі, қорғаныс, ұлттық қауіпсіздік мұқтажына арналған және ауыл шаруашылығына арналмаған өзге де жер-99 гектар;

босалқы жерлер-2135 гектар.

Қазақстан Республикасының оңтүстік шығысында, Алатаудың бөктерінде орналасқан. Шығысында Қырғызстан Республикасы Шу облысының Жайыл ауданымен, солтүстік-шығысында облыстың Шу, солтүстігінде Мойынқұм, оңтүстік-батысында Рысқұлов (бұрынғы Луговой) аудандарымен шектеседі. Ауданның оңтүстігі таулы келеді. Онда Қырғыз Алатауының Мүйіздіқара, Қараауыз, Құмбел, Қасқасу, Үңгірлі, Сандық, Шайсандық, Молалы таулары орналасқан. Ауданның орталығы және солтүстік бөліктері жазық. Солтүстігінде Мойынқұм құмына ұласып кетеді. Жер қойнауынан құрылыс материалдары, жер асты шипалы сулары (Меркі бұлақтары) барланған.

Климаты континенттік, қысы біршама жұмсақ, жазы ыстық. Қаңтардың орташа температурасы –6 – 8°С, шілдеде 20 – 25°С. Жауын-шашынның жылдық орташа мөлшері жазық өңірде 200 – 250 мм, таулы өңірде 450 – 500 мм. Негізгі өзендері: Қайнар, Меркі, Ойтал, Аспара және олардың тармақтары Мөңке, Қызтоғансай, Тоғайтал, Қарақау, т.б. Өзендердің барлығы Қырғыз Алатауының солтүстік беткейінен бастау алып ауданның орталық бөлігін кесіп ағатын Қорағаты өзеніне құяды. Тау бөктерінде қара, қызғылт қоңыр, жазықта сұр, бозғылт сұр, шалғынды сұр және құмды топырақ таралған. Кейбір жерлерінде сор, сортаң топырақ кездеседі.

2021 жылдың 1 қарашасына Жамбыл ауылдық округінде (халықтың жеке ауласы және ЖШС, ШҚ) ірі қара 7866 бас, оның ішінде 2428 бас аналық мал, 33193 бас ұсақ мал, 3830 бас жылқы бар.

Жайылым көлемі 22310,9 гектарды құрайды.

Жамбыл ауылдық округінің ЖШС, шаруа және фермерлік қожалықтарындағы мал басы: ірі қара 6744 бас, ұсақ қара 27503 бас, 3440 бас жылқы.

ЖШС, шаруа және фермер қожалықтарының жайылым алаңы 20924 гектарды құрайды.

Жамбыл ауылдық округінің елді мекен тұрғындарындағы мал басы: ірі қара 1122 бас, ұсақ қара 5690 бас, 390 бас жылқы.

Жамбыл ауылдық округі бойынша елді мекен шегінде ауыл шаруашылығы малдарын қамтамасыз ету үшін барлығы 1386,9 гектар жайылымдық жерлер бар.

Жамбыл ауылдық округінде мал айдауға арналған сервитуттар орнатылмаған.

Жоғарыда баяндалғанның негізінде, Қазақстан Республикасының "Жайылымдар туралы" Заңының 15 бабына сәйкес жергілікті халықтың мұқтаждығы үшін (Жамбыл ауылына) ауыл шаруашылығы жануарларының аналық (сауын) мал басын ұстау бойынша 1386,9 га көлемінде, жүктеме нормасы 4 га/бас болғанда қажеттілік 8615,2 га құрайды. Жайылымдық жерлердің қалыптасқан қажеттілігін Мемлекет мұқтажы үшін жерлерді сатып алу есебінен толықтыру қажет.

Жергілікті халықтың басқа ауыл шаруашылығы малдарын жаю бойынша жайылымдық жерлердің қажеттілігі 16888,4 га, ІҚМ басына жүктеме нормасы 6,2 га / бас болғанда, Ұсақ мал – 1,3 га / бас., жылқы –6,5 га/ бас.

Қажеттілік:

ІҚМ үшін-1122 бас. * 6,2 га/бас.=6956,4 га;

ұсақ мал үшін-5690 бас. * 1,3 га/бас.= 7397 га;

жылқы үшін-390 бас. * 6,5 га / гол.= 2535 га.

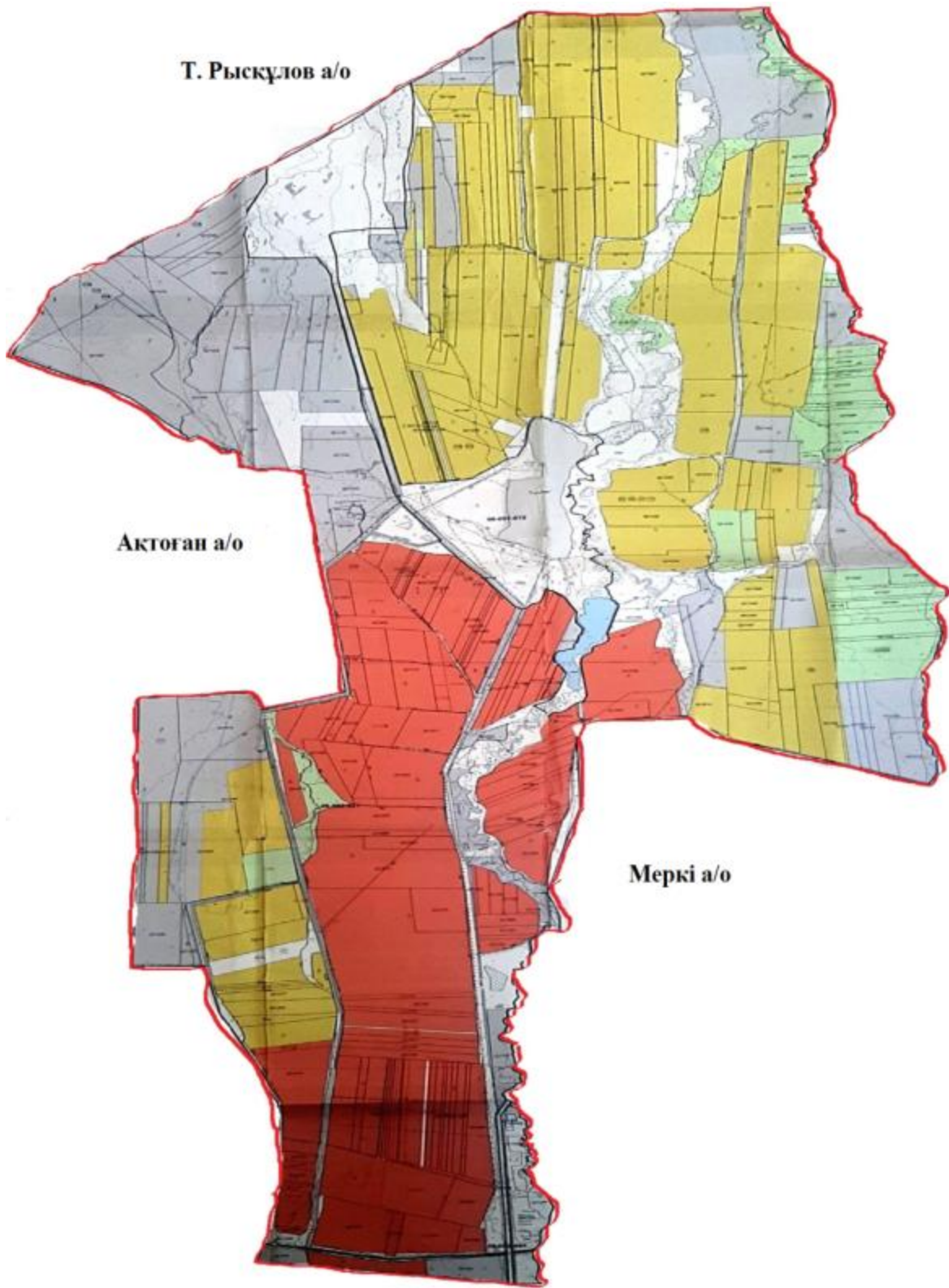
$6956,4+7397+2535=16888,4$ га.

Жайылым көлемінде 1447,83 га келесі ШҚ-ң, ЖШС-ң жерлеріне жаю жоспарланады: С.Айнаев-107,78 га, А.Алмолдаев -100,0 га, А.Едигеев-100,0 га, М.Наяткадаев-374 га, А.Айбасов -175,49 га, А.Керимов-29,0 га, Д.Молдагулова-128,4 га, А.Райсов-164,45 га, П.Утепбергенов-268,71 га.

Осы Жоспардың 5 – қосымшасына сәйкес, Жамбыл ауылдық округінің жергілікті халқының ауыл шаруашылығы жануарларының мал басын Жамбыл ауылдық округінің шалғайдағы жайылымдарына ауыстыру есебінен 7167,37 га жайылымдық жерлердің қалған қажеттілігін өтеу қажет.

Жамбыл ауылдық округінде
жайылымдарды
басқару және оларды пайдалану
жөніндегі
2022-2024 жылдарға арналған
жоспарға
1 – қосымша

Жамбыл ауылдық округінің аумағында жайылымдардың орналасу схемасы (картасы) жер санаттары, жер учаскелерінің меншік иелері және жер пайдаланушылар бөлінісінде құқық белгілейтін құжаттар негізінде



Шартты белгілер:



Ауылдық округтердің шекарасы



Ауыл шаруашылығы мақсатындағы жерлері санатындағы жайылымдар

83



Елді мекендер жерлері санатындағы жайылымдар

Жамбыл ауылдық округі аумағындағы жер учаскелерінің меншік иелерітізімі

№ 1 кесте

№	Жер учаскелерінің жер пайдаланушылардың атауы	Жайылым алаңы, (га)	Түрлері бойынша малдың болуы, (бас)			Жайылымға қажеттілік нормасы 1 бас, (га)			Жайылымдардың қажеттілігі, (га)				Артық жайылымдар, (га)
			ІҚМ	ҰҚМ	Жылқы	ІҚМ	ҰҚМ	Жылқы	ІҚМ	ҰҚМ	Жылқы	Жиыны (га)	
1	С.Айнаев	107,78	1	3 741	1	6,2	1,3	6,5	6,2	4 863,3	6,5	4 876	-
2	А.Алмолдаев	100			31			6,5			201,5	201,5	-
3	А.Едигеев	100	3			6,2	1,3	6,5	18,6			18,6	-
4	М.Наятқадаяев	374	1	26	1	6,2	1,3	6,5	6,2	33,8	6,5	46,5	-
5	А.Айбасов	175											175
6	А.Керимов	29											29
7	Д.Молдагулова	128,4											128,4
8	А.Райсов	164,45											164,45
9	П.Утепбергенов	268,71											268,71
	Қорытынды	1 447,34	4	3 767	33				31	4 897,1	214	5 142,6	-765,56

Жамбыл ауылдық округі бойынша елді мекендер бөлінісінде

ІҚМ аналық (сауын) мал басын орналастыру үшін жайылымдарды бөлу жөніндегі мәліметтер

№ 2 кесте

№	Елді мекені	Жайылым алаңы, (га)	Сауын сиырлардың болуы (бас)	Жайылымға қажеттілік нормасы 1 бас, (га)	Жайылымдардың қажеттілігі, (га)	Жайылымдармен қамтамасыз етілмеген (га)	Қажеттіліктің қамтамасыз етілуі, %	Артықшылық, (га)
1	Жамбыл.а	455,38	105	6,2	111,2	344,18		-
2	Жеміс жидек.а	62	38	6,2	235,6	-173,6		
3	Талдыбұлақ.а	670,4805	345	6,2	737,955	-67,4745		
4	Тұрлыбай батыр.а	197,1656	155	6,2	961	-763,8344		
	Барлығы	1386	643		2045,755	-660,7289		-

Ескертпе: сауын сиырларға арналған жайылымдық жерлердің жетіспейтін саны - 660,7289 га жер кодексінің 84-бабы 2-тармағының 4-1) тармақшасына сәйкес мемлекет мұқтажы үшін сатып алу есебінен және шалғайдағы жайылымдарға мал көшіру арқылы жетіспеушілік азаятын болады.

Жамбыл ауылдық округі бойынша жер учаскелерінің меншік иелері бөлігінде ауыл шаруашылығы малдарының басын орналастыру үшін жайылымдарды қайта бөлу жөніндегі мәліметтер

№ 3 кесте

№	Елді мекен	Малдың болуы түрлері бойынша (бас)			Жайылымға қажеттілік нормасы 1 бас, (га)			Жайылымдардың қажеттілігі, (га)				Қажеттіліктің қамтамасыз етілуі, %
		ІҚМ	ҰҚМ	Жылы	ІҚМ	ҰҚМ	Жылы	ІҚМ	ҰҚМ	Жылы	Қорытынды (га)	
												А.Айбасов - 175,49 га, А.Керимов - 29,0 га, Д.Молдагуло

1	Жамбыл а.	1 122	5 690	390	6,2	1,3	6,5	6 956,4	7 397	2 535	16 888,4	ва - 128,4 га, А.Райсов - 164,45 га, П.Утепбергенов - 268,71 га, Қорытынды: 766,05	5,1
	Жалпы	1 122	5 690	390				6 956,4	7 397	2 535	16 888,4	766,05	5,1

2-қосымша
басқару жөніндегі жоспарға
жайылымдарды және оларды
пайдалану
Жамбыл ауылдық округінде
2022-2024 жылдарға арналған

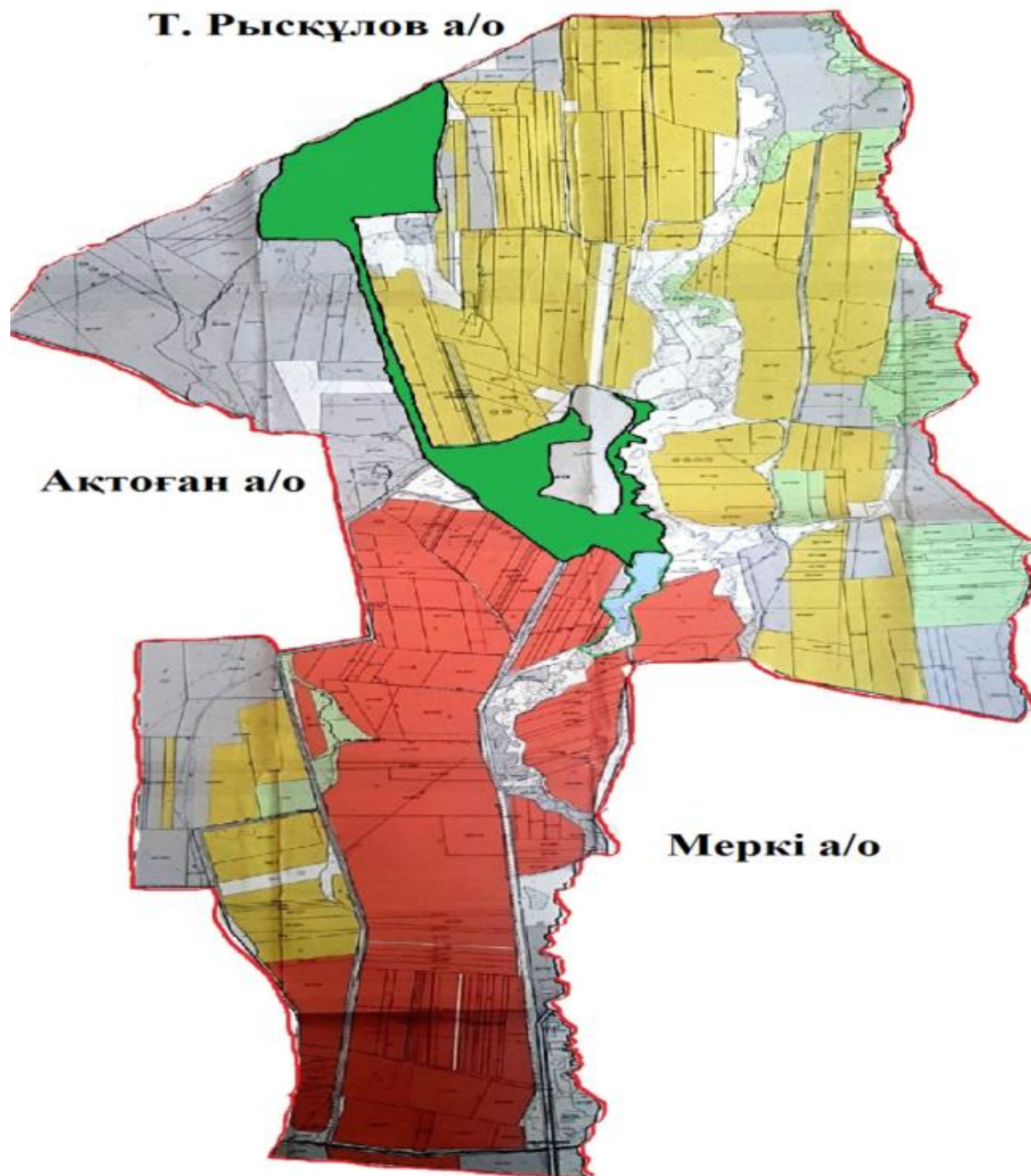
Жамбыл ауылдық округі үшін қолайлы жайылым айналымдарының схемасы

Жылдар	Қоршау 1	Қоршау 2	Қоршау 3	Қоршау 4
2022	көктемгі-жазғы маусым 1	Жазғы маусым 2	Күзгі маусым 3	Демалушы қоршау
2025	демалушы қоршау	көктемгі-жазғы маусым 1	Жазғы маусым 2	Күзгі маусым 3

3-қосымша
басқару жөніндегі жоспарға
жайылымдарды және оларды
пайдалану
Жамбыл ауылдық округінде
2022-2024 жылдарға арналған

Жайылымдардың сыртқы және ішкі шекаралары мен алаңдары көрсетілген Карта, оның ішінде маусымдық, жайылымдық инфрақұрылым объектіле

Т. Рысқұлов а/о



Ақтоған а/о

Меркі а/о

Шартты белгілер:



Ауылдық округтердің шекарасы



Ішкі және сыртқы шекаралардағы маусымдық жайылымдар



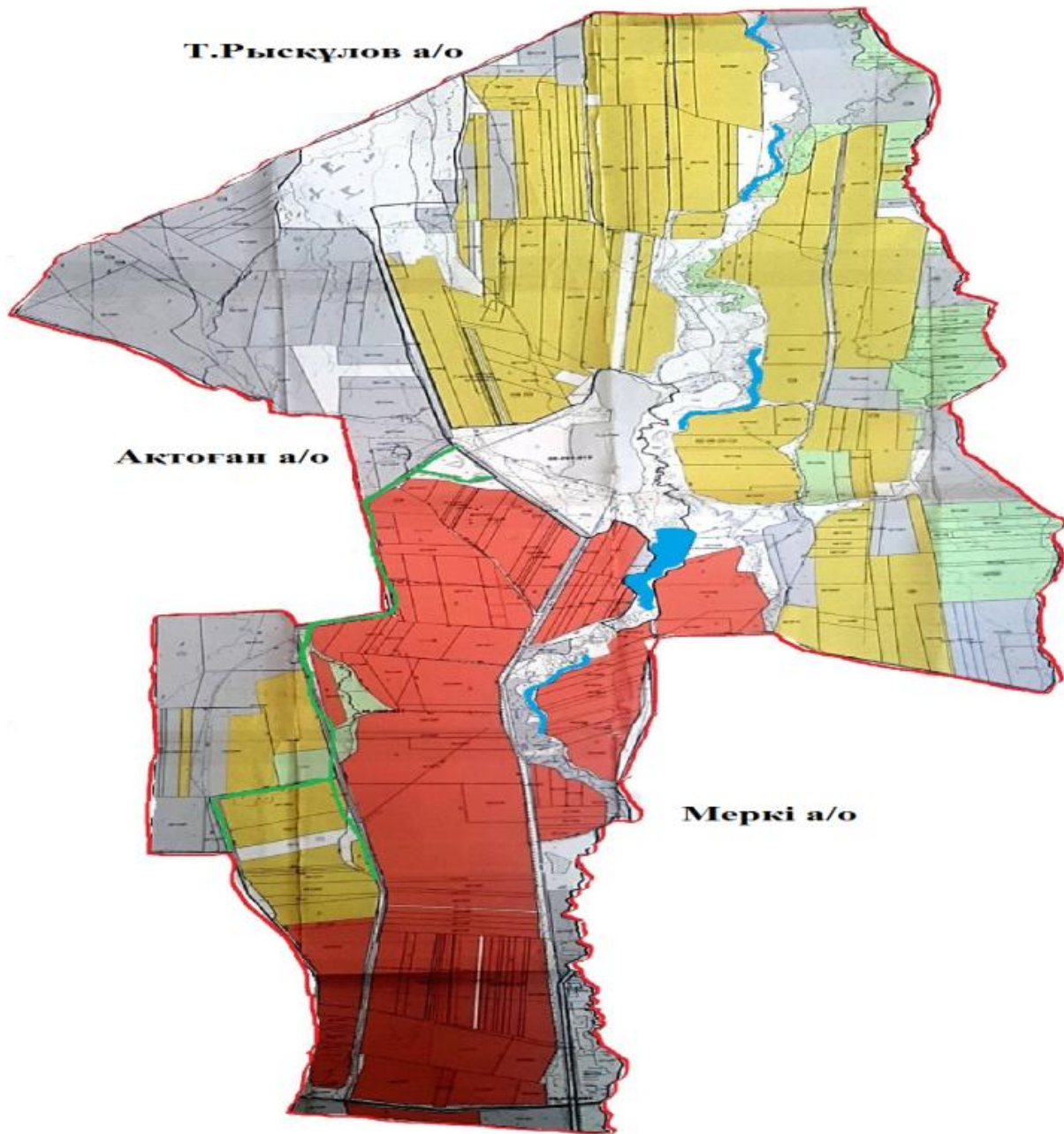
Негізгі су көздері (өзендер, көлдер, тоғандар және т. б.)

4-қосымша
басқару жөніндегі жоспарға
жайылымдарды және оларды
пайдалану
Жамбыл ауылдық округінде
2022-2024 жылдарға арналған

Жайылым пайдаланушылардың су тұтыну нормасына сәйкес жасалған су көздеріне (көлдерге, өзендерге, тоғандарға, апандарға, суару немесе суландыру арналарына, құбырлы немесе шахта құдықтарына) қол жеткізу схемасы

Бір ауыл шаруашылығы жануарына су тұтынудың орташа тәуліктік нормасы Қазақстан Республикасы Премьер-Министрінің Орынбасары – Қазақстан Республикасы Ауыл шаруашылығы министрінің 2017 жылғы 24 сәуірдегі № 173 бұйрығымен бекітілген жайылымдарды ұтымды пайдалану қағидаларының 9-тармағына сәйкес айқындалады.

Жамбыл ауылдық округінің аумағында суару немесе суландыру каналдары бар.



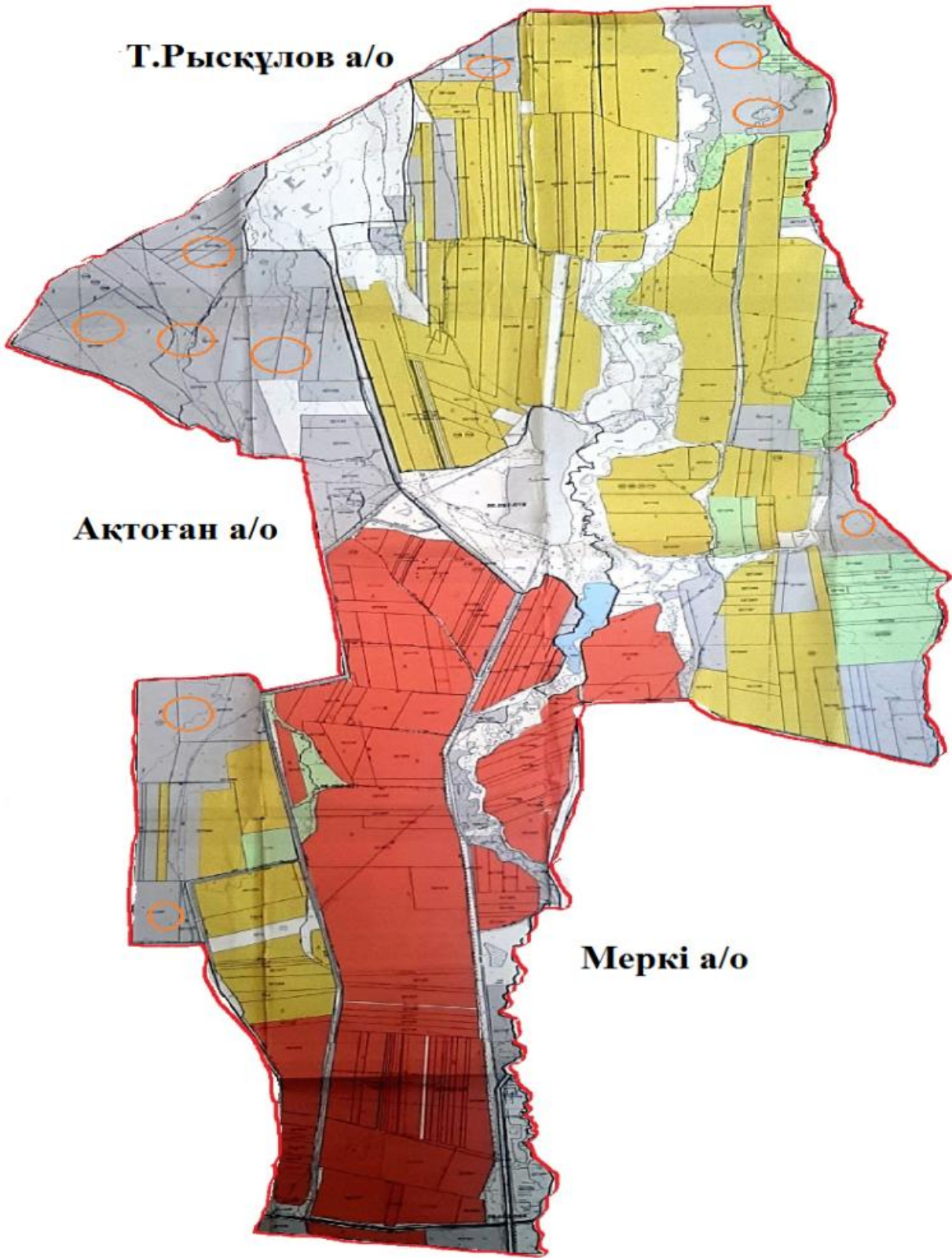
Жамбыл ауылдық округінде
2022-2024 жылдарға арналған
жайылымдарды және оларды
пайдалану
басқару жөніндегі жоспарға
5-қосымша

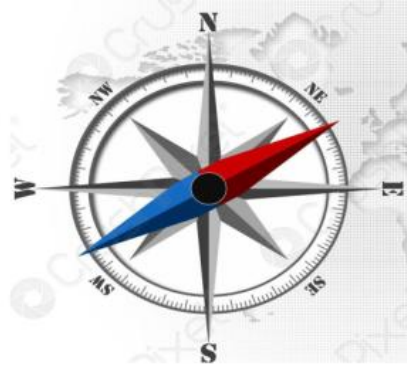
Жамбыл ауылдық округі -7167,37 гектар

Т.Рысқұлов а/о

Ақтоған а/о

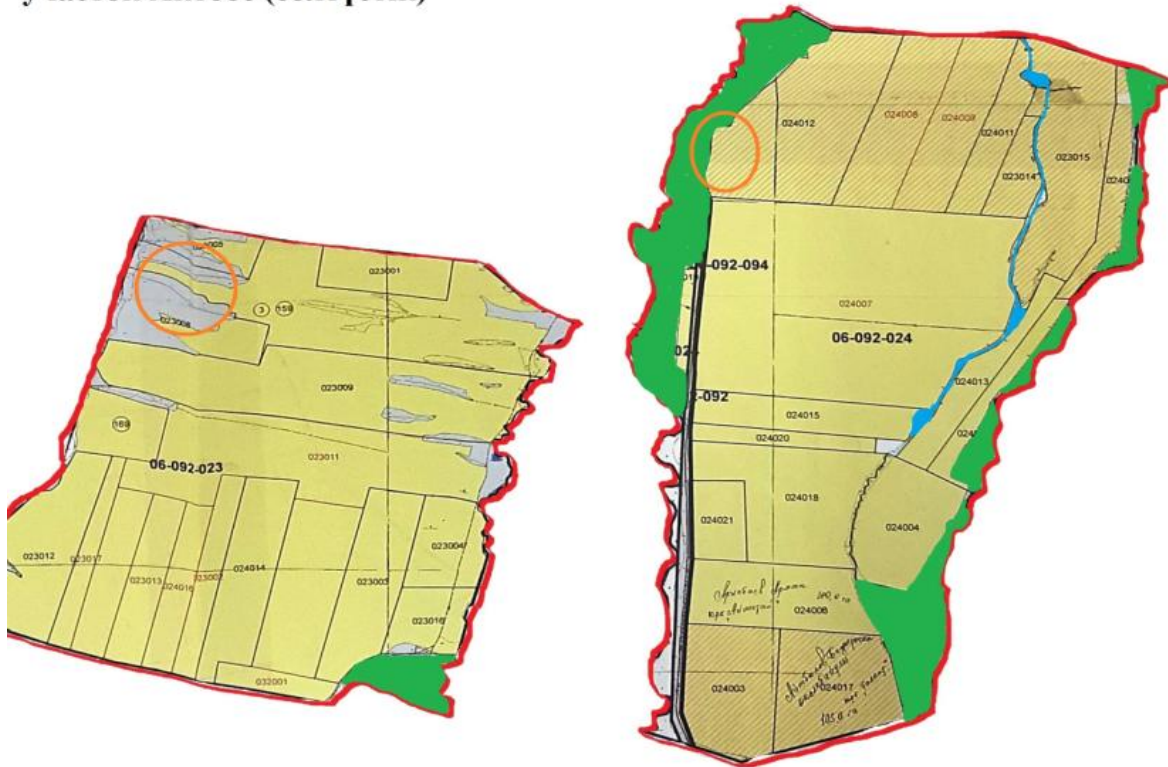
Меркі а/о





участок Ақтобе (оңтүстік)

участок Ақтобе (солтүстік)

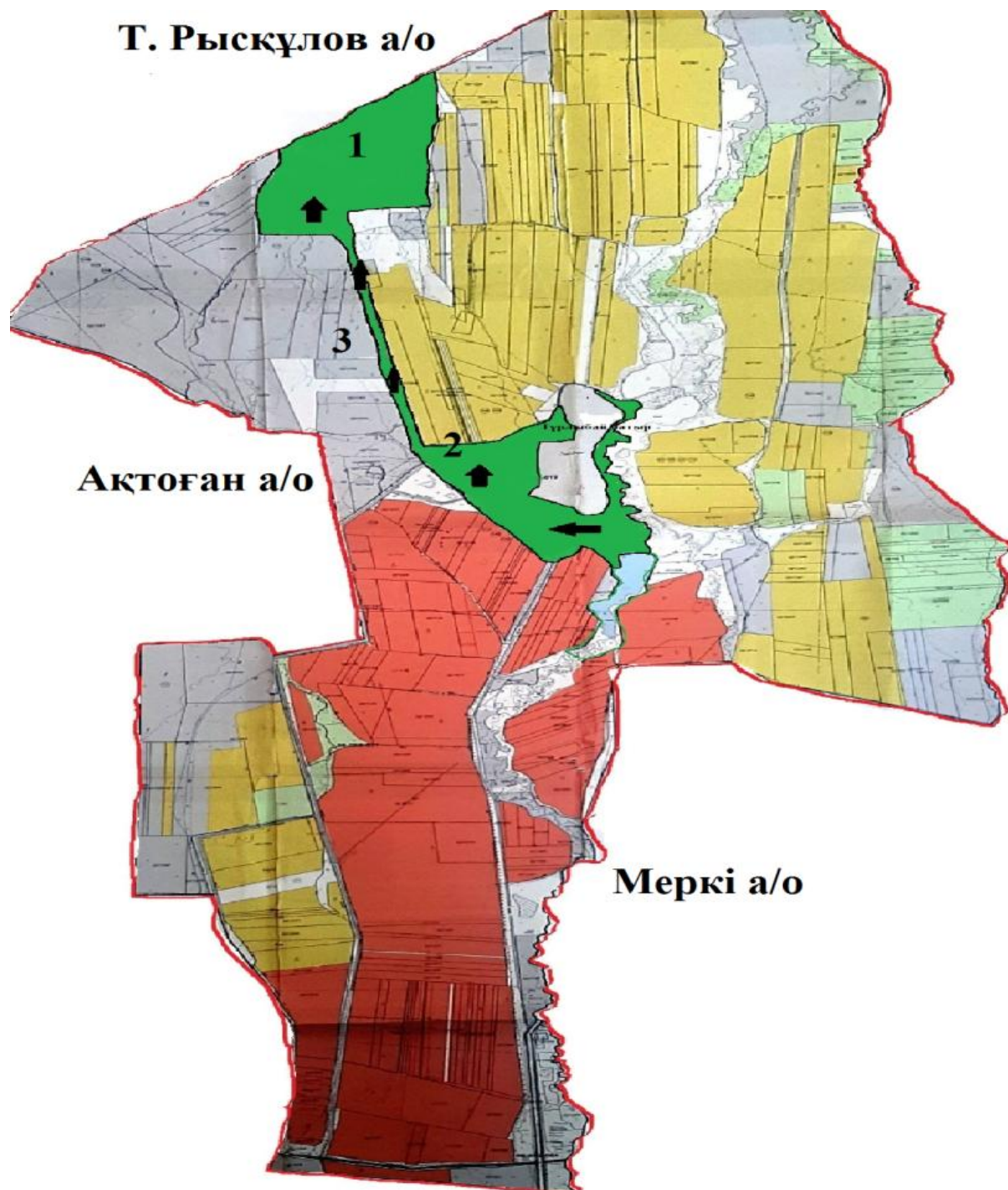


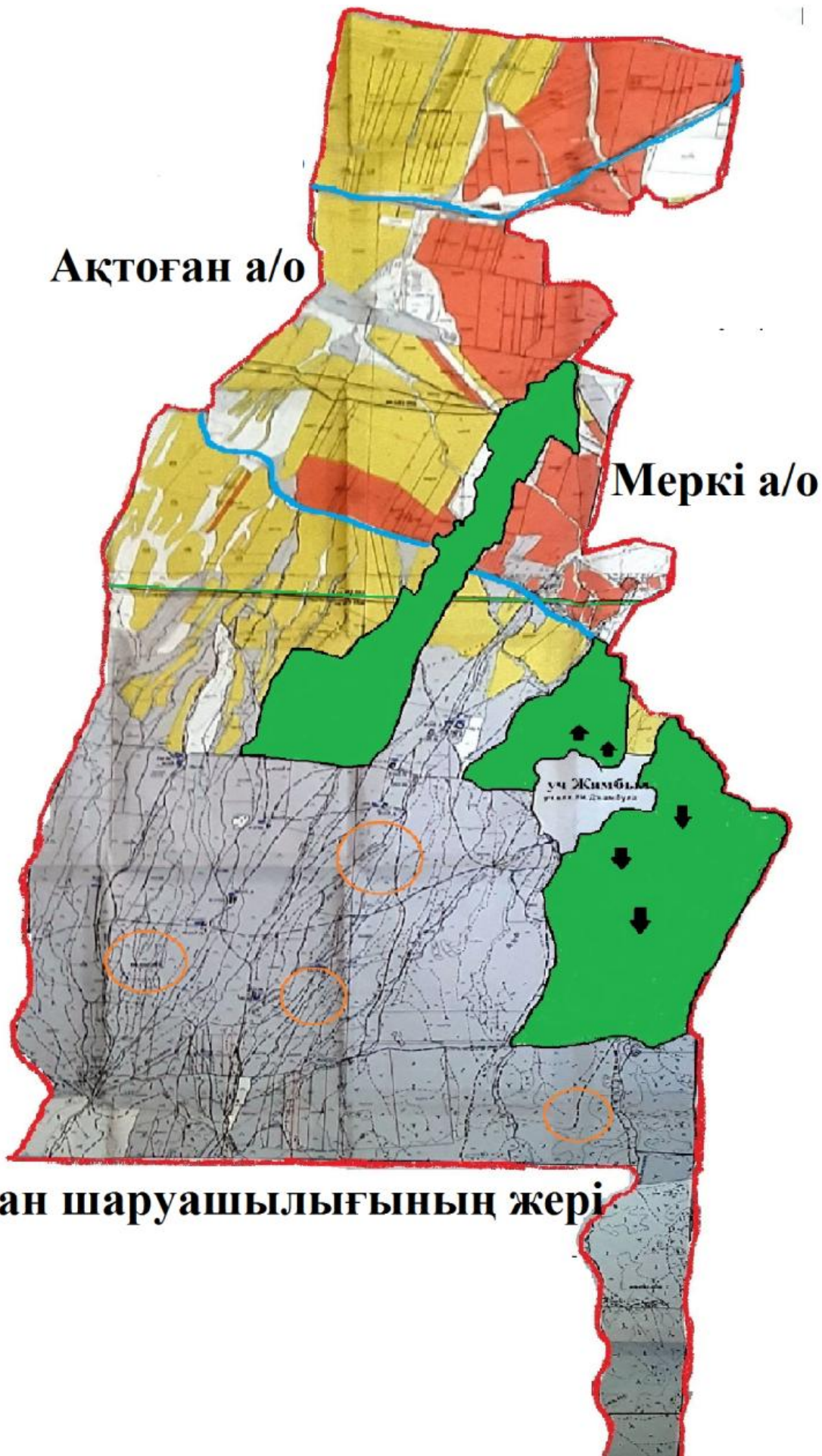
Шартты белгілер:



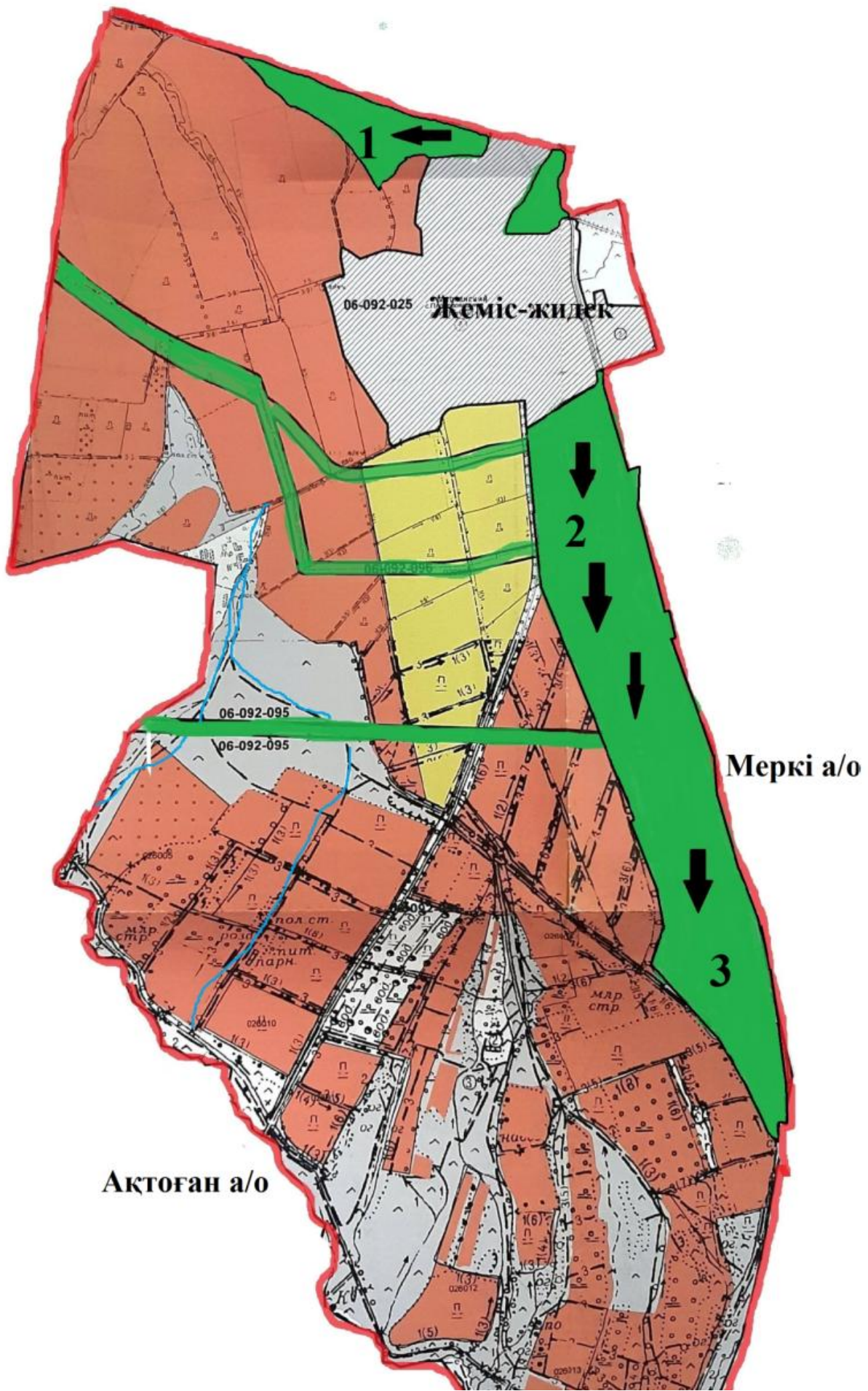
Жайылымдармен қамтамасыз етілмеген жеке және (немесе) заңды тұлғалардың шалғайдағы жайылымдарында ауыл шаруашылығы жануарларының мал басын орналастыру схемасы

Жамбыл ауылдық округі аумағында орналасқан жайылымдармен қамтамасыз етілмеген жеке және (немесе) заңды тұлғалардың ауылшаруашылығы жануарларының мал басын палғайдағы жайылымдарға орналастыру схемасы











Шартты белгілер:



Ауыл шекарасы



Желілік су объектілері (өзендер)



Көлдер, өзендер, тоғандар, мал суару орындары және басқа да көздер



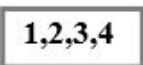
Елді мекендер



Егістік



Табиғи жайылымдар



Жайылым айналымдары №



Жайылымдық инфрақұрылым объектісі



Ауыл шаруашылығы жануарларын жаю және жылжытудың маусымдық маршруттары



Жайылым пайдаланушылардың қол жеткізу маршруты

Жамбыл ауылдық округінде
2022-2024 жылдарға арналған
жайылымдарды және оларды
пайдалану
басқару жөніндегі жоспарға
7-қосымша

Ауыл шаруашылығы жануарларын жаю мен қозғалудың маусымдық бағыттарын белгілейтін жайылымдарды пайдалану жөніндегі күнтізбелік кесте

№	Ауылдық округ атауы	2022 жылғы қоршаулар саны				2023 жылғы қоршаулар саны			
		1	2	3	4	1	2	3	4
1	Жамбыл	КЖМ	ЖМ	ДҚ	ЖКМ	КЖМ	ЖМ	ЖКМ	ДҚ

Ескерту: аббревиатуралардың толық жазылуы:

КЖМ – көктемгі-жазғы маусым;

ЖКМ – жазғы-күзгі маусым;

ЖМ – жазғы маусым;

ДҚ – демалушы қоршау

Жаңатоған ауылдық округінде жайылымдарды басқару және оларды пайдалану жөніндегі 2022-2024 жылдарға арналған жоспар

Жаңатоған ауданында жайылымдарды басқару және оларды пайдалану жөніндегі 2022-2024 жылдарға арналған жоспар (бұданәрі - жоспар) Қазақстан Республикасының 2001 жылғы 23 қаңтардағы "Қазақстан Республикасындағы жергілікті мемлекеттік басқару және өзін-өзі басқару туралы", 2017 жылғы 20 ақпандағы "Жайылымдар туралы" Заңдарына, Қазақстан Республикасы Премьер-Министрінің Орынбасары-Қазақстан Республикасының Ауылшаруашылығы министрінің 2017 жылдың 24 сәуірдегі № 173 "Жайылымдарды ұтымды пайдалану қағидаларын бекіту туралы" бұйрығына (Нормативті құқықтық актілерді мемлекеттік тіркеу тізілімінде № 15090 болып тіркелген), Қазақстан Республикасының Ауыл шаруашылығы министрінің 14 сәуірдегі № 3-3/332 "Жайылымдардың жалпы алаңына жүктеменің рұқсат етілген шекті нормасын бекіту туралы" бұйрығына (Нормативтік құқықтық актілерді мемлекеттік тіркеу тізілімінде № 11064 болып тіркелген) сәйкес әзірленді.

Жоспар жайылымдарды ұтымды пайдалану, азыққа қажеттілікті тұрақты қамтамасыз ету және жайылымдардың тозуын болдырмау мақсатында қабылданады.

Жоспар құрамында:

- 1) Құқық белгілейтін құжаттар негізінде Жаңатоған ауылдық округі аумағында жер санаттары, жер учаскелерінің меншік иелері және жер пайдаланушылар бөлінісінде жайылымдардың орналасу схемасы (картасы) (1-қосымша);
- 2) жайылым айналымдарының қолайлы схемалары (2-қосымша);
- 3) жайылымдардың, оның ішінде маусымдық, жайылымдық инфрақұрылым объектілерінің сыртқы және ішкі шекаралары мен алаңдары белгіленген карта (3-қосымша););
- 4) жайылым пайдаланушылардың су тұтыну нормасына сәйкес жасалған су көздеріне (көлдерге, өзендерге, тоғандарға, апандарға, суару немесе суландыру арналарына, құбырлы немесе шахта құдықтарына) қол жеткізу схемасы (4-қосымша););
- 5) жайылымдары жоқ жеке және (немесе) заңды тұлғалардың ауыл шаруашылығы жануарларының мал басын орналастыру үшін жайылымдарды қайта бөлу және оны берілетін жайылымдарға ауыстыру схемасы (5-қосымша);
- 6) кент, ауыл, ауылдық округте орналасқан жеке және (немесе) заңды тұлғалардың жайылымдармен қамтамасыз етілмеген ауыл шаруашылығы жануарларының мал басын шалғайдағы жайылымдарда орналастыру схемасы (6-қосымша);
- 7) Ауыл шаруашылығы жануарларын жаю мен жүріп-тұрудың маусымдық бағыттарын белгілейтін жайылымдарды пайдалану жөніндегі күнтізбелік кесте (7-қосымша).

Жоспар жайылымдарды геоботаникалық тексерудің жай-күйі туралы мәліметтерді, ветеринариялық-санитариялық объектілер туралы мәліметтерді, ауыл шаруашылығы жануарларының мал басының саны туралы деректерді, олардың иелерін көрсете отырып қабылданды - және (немесе) заңды тұлғалар ұсынған өзге де деректер туралы мәліметтерді, ауыл шаруашылығы жануарларының түрлері мен жыныстық-жас топтары бойынша қалыптастырылған табындардың, отарлардың, табындардың саны туралы деректерді, шалғайдағы жайылымдарда жаю үшін ауыл шаруашылығы жануарларының мал басын қалыптастыру туралы мәліметтерді, мәдени және аридті жайылымдарда ауыл шаруашылығы жануарларын жаю ерекшеліктері туралы мәліметтерді, малды айдауға арналған сервитуттар туралы мәліметтерді және мемлекеттік органдар, жеке және (немесе) заңды тұлғалар берген.

Әкімшілік-аумақтық бөлініс бойынша Жаңатоған ауылдық округінде 3 ауылдық елді мекен бар.

Жаңатоған ауылдық округі аумағының жалпы көлемі 45 816 гектар, оның ішінде егістік – 7123 га, жайылым жерлері – 10996 га.

Жер санаттары бойынша:

ауыл шаруашылығы мақсатындағы жерлер – 11121 гектар;

елді мекендердің жері-4436,0 гектар;

өнеркәсіп, көлік, байланыс, ғарыш қызметі, қорғаныс, ұлттық қауіпсіздік мұқтажына арналған және ауыл шаруашылығына арналмаған өзге де жер-511,8 гектар; босалқы жерлер-1522 гектар.

Қазақстан Республикасының оңтүстік шығысында, Алатаудың бөктерінде орналасқан. Шығысында Қырғызстан Республикасы Шу облысының Жайыл ауданымен, солтүстік-шығысында облыстың Шу, солтүстігінде Мойынқұм, оңтүстік-батысында Рысқұлов (бұрынғы Луговой) аудандарымен шектеседі. Ауданның оңтүстігі таулы келеді. Онда Қырғыз Алатауының Мүйіздіқара, Қараауыз, Құмбел, Қасқасу, Үңгірлі, Сандық, Шайсандық, Молалы таулары орналасқан. Ауданның орталығы және солтүстік бөліктері жазық. Солтүстігінде Мойынқұм құмына ұласып кетеді. Жер қойнауынан құрылыс материалдары, жер асты шипалы сулары (Меркі бұлақтары) барланған.

Климаты континенттік, қысы біршама жұмсақ, жазы ыстық. Қаңтардың орташа температурасы –6 – 8°C, шілдеде 20 – 25°C. Жауын-шашынның жылдық орташа мөлшері жазық өңірде 200 – 250 мм, таулы өңірде 450 – 500 мм. Негізгі өзендері: Қайнар, Меркі, Ойтал, Аспара және олардың тармақтары Мөңке, Қызтоғансай, Тоғайтал, Қарақау, т.б. Өзендердің барлығы Қырғыз Алатауының солтүстік беткейінен бастау алып ауданның орталық бөлігін кесіп ағатын Қорағаты өзеніне құяды. Тау бөктерінде қара, қызғылт қоңыр, жазықта сұр, бозғылт сұр, шалғынды сұр және құмды топырақ таралған. Кейбір жерлерінде сор, сортаң топырақ кездеседі.

2021 жылдың 1 қарашасына Жаңатоған ауылдық округінде (халықтың жеке ауласы және ЖШС, ШҚ) ірі қара 6353 бас, оның ішінде 460 бас аналық мал, 27646 бас ұсақ мал, 2087 бас жылқы бар.

Жайылым көлемі 10996 гектарды құрайды.

Жаңатоған ауылдық округінің ЖШС, шаруа және фермерлік қожалықтарындағы мал басы: ірі қара 3172 бас, ұсақ қара 13820 бас, 1042 бас жылқы.

ЖШС, шаруа және фермер қожалықтарының жайылым алаңы 4923 гектарды құрайды.

Жаңатоған ауылдық округінің елді мекен тұрғындарындағы мал басы: ірі қара 3181 бас, ұсақ қара 13826 бас, 1045 бас жылқы.

Жаңатоған ауылдық округі бойынша елді мекен шегінде ауыл шаруашылығы малдарын қамтамасыз ету үшін барлығы 6073 гектар жайылымдық жерлер бар.

Жаңатоған ауылдық округінде мал айдауға арналған сервитуттар орнатылмаған.

Жоғарыда баяндалғанның негізінде, Қазақстан Республикасының "Жайылымдар туралы" Заңының 15 бабына сәйкес жергілікті халықтың мұқтаждығы үшін (Қостоған, Қызылсай, Мыңқазан ауылдарына) ауыл шаруашылығы жануарларының аналық (сауын) мал басын ұстау бойынша 6073 га көлемінде, жүктеме нормасы 4 га/бас болғанда қажеттілік 10760 га құрайды. Жайылымдық жерлердің қалыптасқан қажеттілігін Мемлекет мұқтажы үшін жерлерді сатып алу есебінен толықтыру қажет.

Жергілікті халықтың басқа ауыл шаруашылығы малдарын жаю бойынша жайылымдық жерлердің қажеттілігі 44488,5 га, ІҚМ басына жүктеме нормасы 6,2 га / бас болғанда, Ұсақ мал – 1,3 га / бас., жылқы – 6,5 га / бас.

Қажеттілік:

ІҚМ үшін-3181 бас. * 6,2 га/бас.=19722,2 га;

ұсақ мал үшін-13826 бас. * 1,3 га/бас.= 17973,8 га;

жылқы үшін-1045 бас. * 6,5 га / гол.= 6792,5 га.

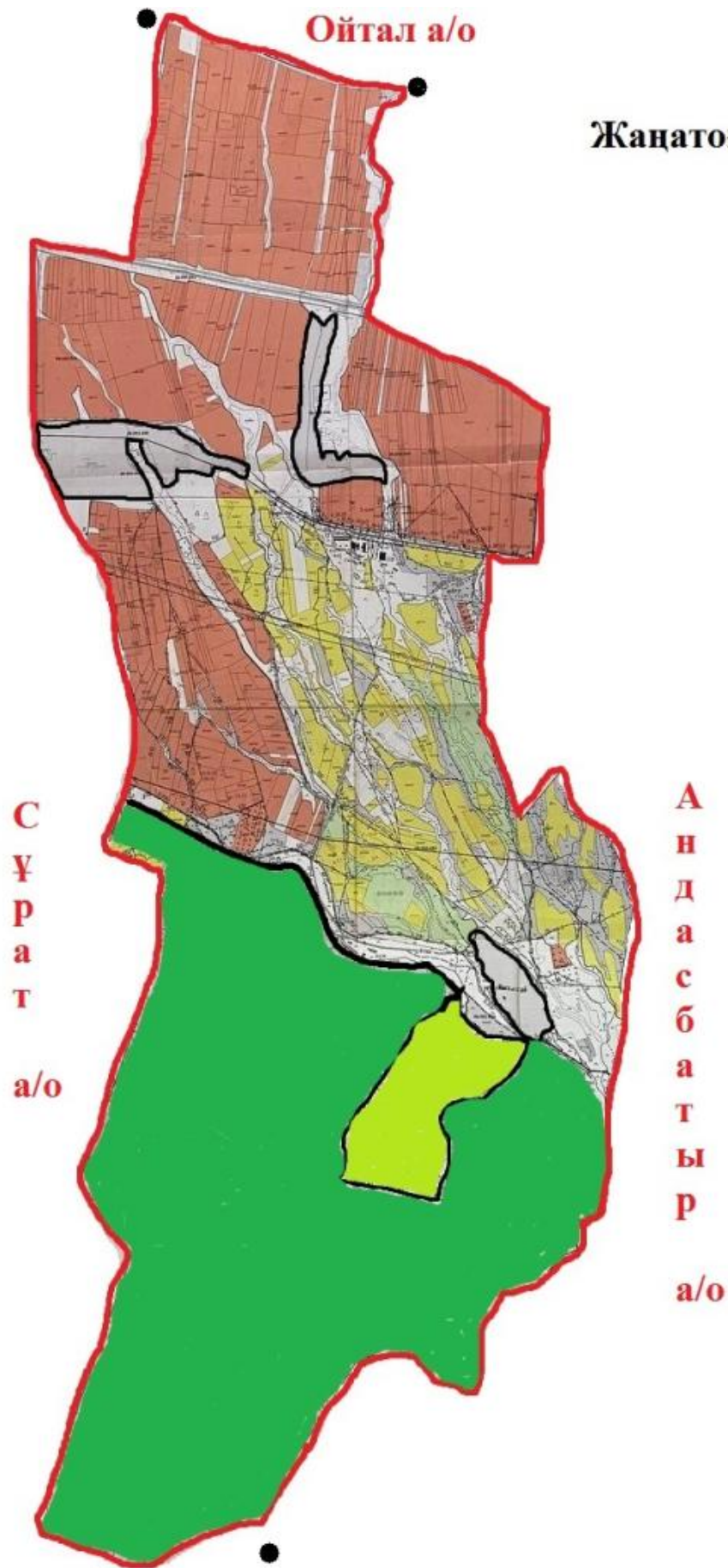
19722,2+17973,8+6792,5=44488,5га.

Жайылым көлемінде 1119,0 га келесі ШҚ-ң, ЖШС-ң жерлеріне жаю жоспарланады: А.Алмолдаев–100 га, Т.Амиркулова-382 га, М.Ахметов-173 га, Ә.Байалі-125 га, А.Мухамедалиев-120 га, А.Сансызбаев-118 га, Шарипов Н.-101 га.

Осы Жоспардың 5 – қосымшасына сәйкес, Жаңатоған ауылдық округінің жергілікті халқының ауыл шаруашылығы жануарларының мал басын Жаңатоған ауылдық округінің шалғайдағы жайылымдарына ауыстыру есебінен 9641 га жайылымдық жерлердің қалған қажеттілігін өтеу қажет.

Жаңатоған ауылдық округінде
жайылымдарды
басқару және оларды пайдалану
жөніндегі
2022-2024 жылдарға арналған
жоспарға
1 – қосымша

Жаңатоған ауылдық округінің аумағында жайылымдардың орналасу схемасы (картасы) жер санаттары, жер учаскелерінің меншік иелері және жер пайдаланушылар бөлінісінде құқық белгілейтін құжаттар негізінде



Ойтал а/о

Жаңатоған а/о

С
ұ
р
а
т
а/о

А
н
д
а
с
б
а
т
ы
р
а/о

Шартты белгілер:



Ауылдық округтердің шекарасы



Ауыл шаруашылығы мақсатындағы жерлері санатындағы жайылымдар



Елді мекендер жерлері санатындағы жайылымдар

Жаңатоған ауылдық округі аумағындағы жер учаскелерінің меншік иелері тізімі

№ 1 кесте

№	Жер учаскелерін жер пайдаланушылардың атауы	Жайылым алаңы, (га)	Түрлері бойынша малдың болуы, (бас)			Жайылымға қажеттілік нормасы 1 бас, (га)			Жайылымдардың қажеттілігі, (га)				Артық жайылымдар, (га)
			ІҚМ	ҰҚМ	Жылқы	ІҚМ	ҰҚМ	Жылқы	ІҚМ	ҰҚМ	Жылқы	Жиынты (га)	
1	А.Алмолдаев	100			31			6,5			201,5	201,5	-
2	Т.Амиркулова	382											382
3	М.Ахметов	173	37			6,2			229			229	
4	Ә.Байалі	125	187	1948	91	6,2	1,3	6,5	1159	2532	591	4282	
5	А.Мухамедалиев	120											120
6	А.Сансызбаев	118	10	66		6,2	1,3		62	85		147	
7	Шарипов Н.	101											
	Қорытынды	1119	234	2014	122				1450	2617	792	4859	502

Жаңатоған ауылдық округі бойынша елді мекендер бөлінісінде

ІҚМ аналық (сауын)мал басын орналастыру үшін жайылымдарды бөлу жөніндегі мәліметтер

№ 2 кесте

№	Елді мекені	Жайылым алаңы, (га)	Сауын сиырлардың болуы (бас)	Жайылымға қажеттілік нормасы 1 бас, (га)	Жайылымдардың қажеттілігі, (га)	Жайылымдармен қамтамасыз етілмеген (га)	Қажеттіліктің қамтамасыз етілуі, %	Артықшылық, (га)
1	Қостоған а.	2000	145	6,2	899	+1101		-
2	Қызылсай а.	2073	80	6,2	496	+1577		
3	Гранитагорск а.	2000	91	6,2	564	+1436		
	Барлығы	6073	316		1959	4114		-

Жаңатоған ауылдық округі бойынша жер учаскелерінің меншік иелері бөлігінде ауыл шаруашылығы малдарының басын орналастыру үшін жайылымдарды қайта бөлу жөніндегі мәліметтер

№ 3 кесте

№	Елді мекен	Малдың болуы түрлері бойынша (бас)			Жайылымға қажеттілік нормасы 1 бас, (га)			Жайылымдардың қажеттілігі, (га)				Жайылымдарды бөлу	Қажеттіліктің қамтамасыз етілуі, %
		ІҚМ	ҰҚМ	Жылқы	ІҚМ	ҰҚМ	Жылқы	ІҚМ	ҰҚМ	Жылқы	Қорытынды (га)		
1	Жаңатоған а.	3 181	13 826	1 045	6,2	1,3	6,5	19 722,2	17 973,8	6 792,5	44 488,5	Т.Амиркулова - 382 га, А.Мухамедалиев - 120 га, Қорытынды: -502	
	Жалпы	3 181	13 826	1 045				19 722,2	17 973,8	6 792,5	44 488,5	502	

2-қосымша

басқару жөніндегі жоспарға жайылымдарды және оларды пайдалану Жаңатоған ауылдық округінде 2022-2024 жылдарға арналған

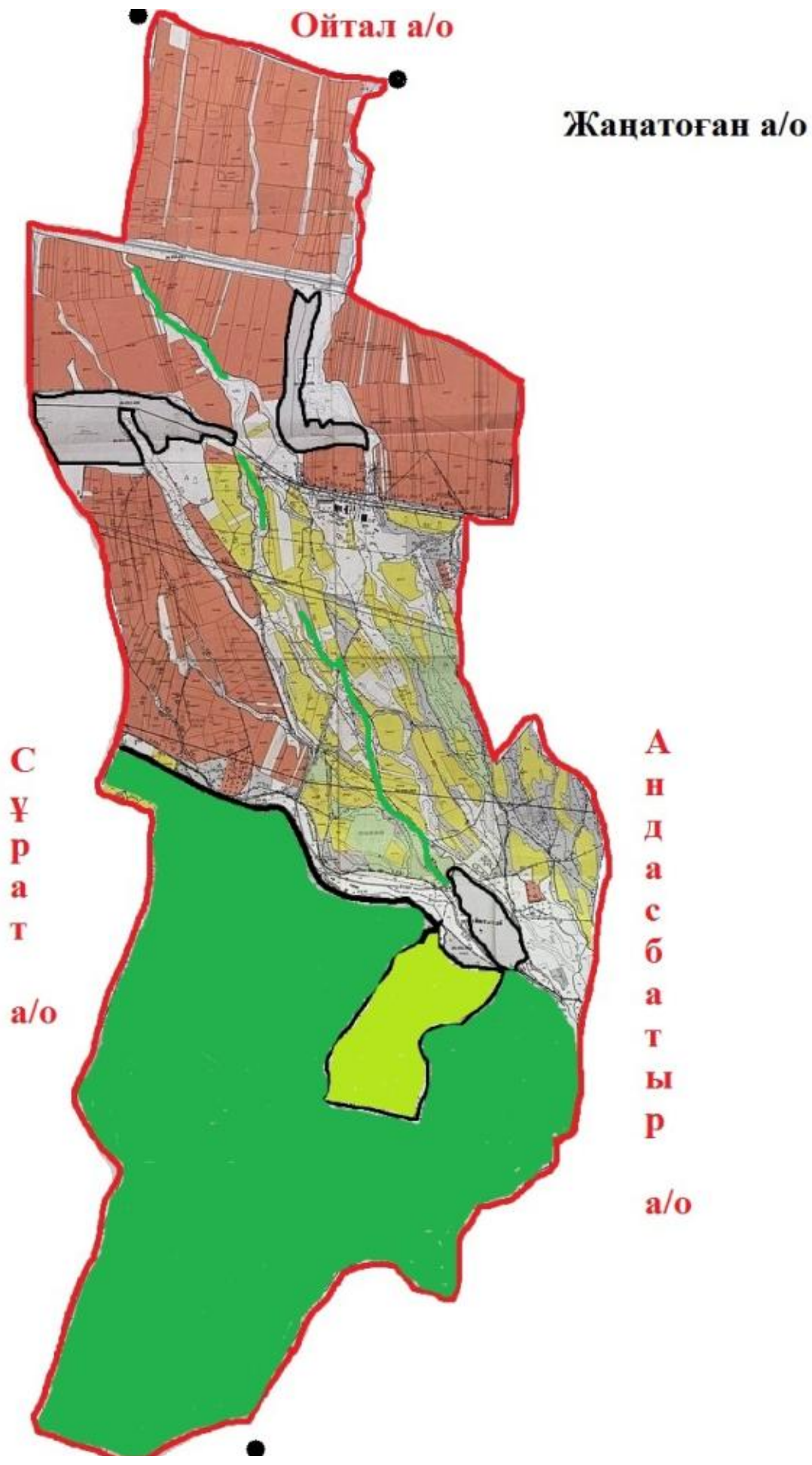
Жайылым айналымдарының қолайлы схемалары

Жаңатоған ауылдық округі үшін қолайлы жайылым айналымдарының схемасы

Жылдар	Қоршау 1	Қоршау 2	Қоршау 3	Қоршау 4
2022	көктемгі-жазғымаусым 1	Жазғы маусым 2	Күзгі маусым 3	Демалушы қоршау
2025	демалушы қоршау	көктемгі-жазғымаусым 1	Жазғы маусым 2	Күзгі маусым 3

3-қосымша
басқару жөніндегі жоспарға
жайылымдарды және оларды
пайдалану
Жаңатоған ауылдық округінде
2022-2024 жылдарға арналған

Жайылымдардың сыртқы және ішкі шекаралары мен алаңдары көрсетілген Карта, оның ішінде маусымдық, жайылымдық инфрақұрылым объектілері







Ойтал а/о

Жаңатоған а/о

С
ұ
р
а
т
а/о

А
н
д
а
б
б
а
т
ы
р
а/о

Шартты белгілер:

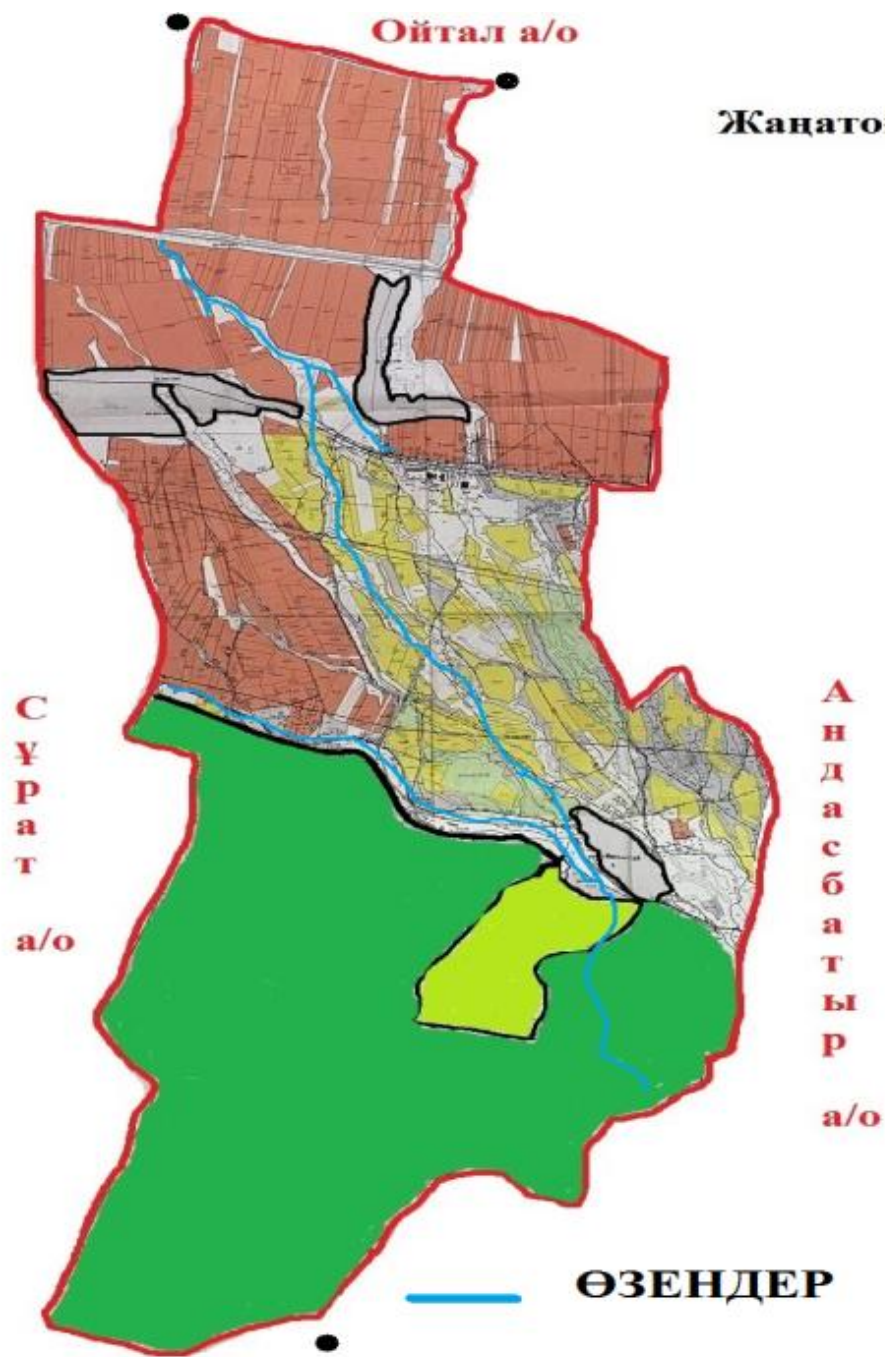
-  Ауылдық округтердің шекарасы
-  Ішкі және сыртқы шекаралардағы маусымдық жайылымдар
-  Елді мекендер жерлері санаттағы жайылымдар
-  Негізгі су көздері (өзендер, көлдер, тоғандар және т. б.)

4-қосымша
басқару жөніндегі жоспарға
жайылымдарды және оларды
пайдалану
Жаңатоған ауылдық округінде
2022-2024 жылдарға арналған

Жайылым пайдаланушылардың су тұтыну нормасына сәйкес жасалған су көздеріне (көлдерге, өзендерге, тоғандарға, апандарға, суару немесе суландыру арналарына, құбырлы немесе шахта құдықтарына) қол жеткізу схемасы

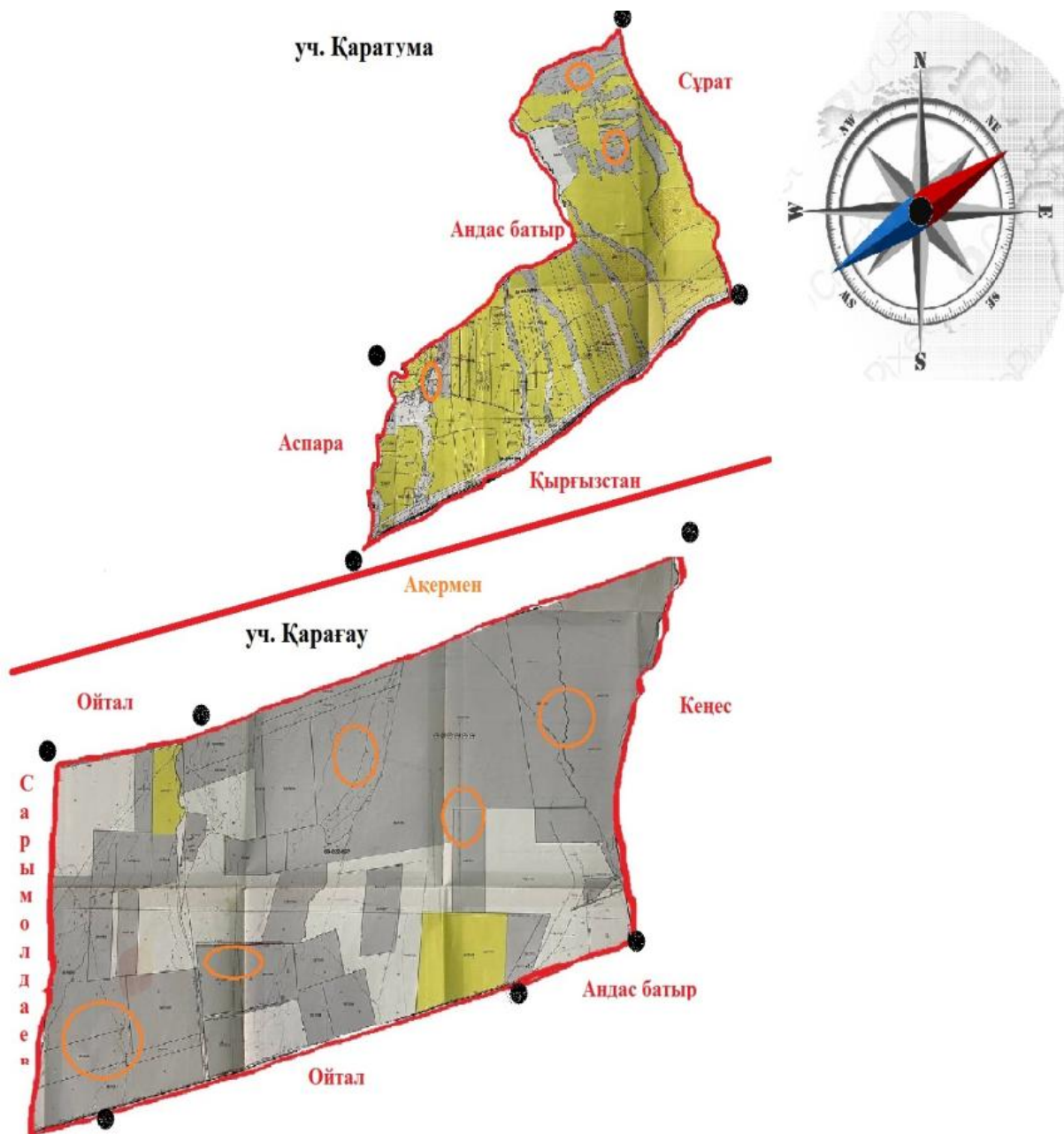
Бір ауыл шаруашылығы жануарына су тұтынудың орташа тәуліктік нормасы Қазақстан Республикасы Премьер-Министрінің Орынбасары – Қазақстан Республикасы Ауыл шаруашылығы министрінің 2017 жылғы 24 сәуірдегі №173 бұйрығымен бекітілген жайылымдарды ұтымды пайдалану қағидаларының 9-тармағына сәйкес айқындалады.

Жаңатоған ауылдық округінің аумағында суару немесе суландыру каналдары бар.



Жаңатоган ауылдық округінде
 2022-2024 жылдарға арналған
 жайылымдарды және оларды
 пайдалану
 басқару жөніндегі жоспарға
 5-қосымша

Жаңатоган ауылдық округі-9641 гектар



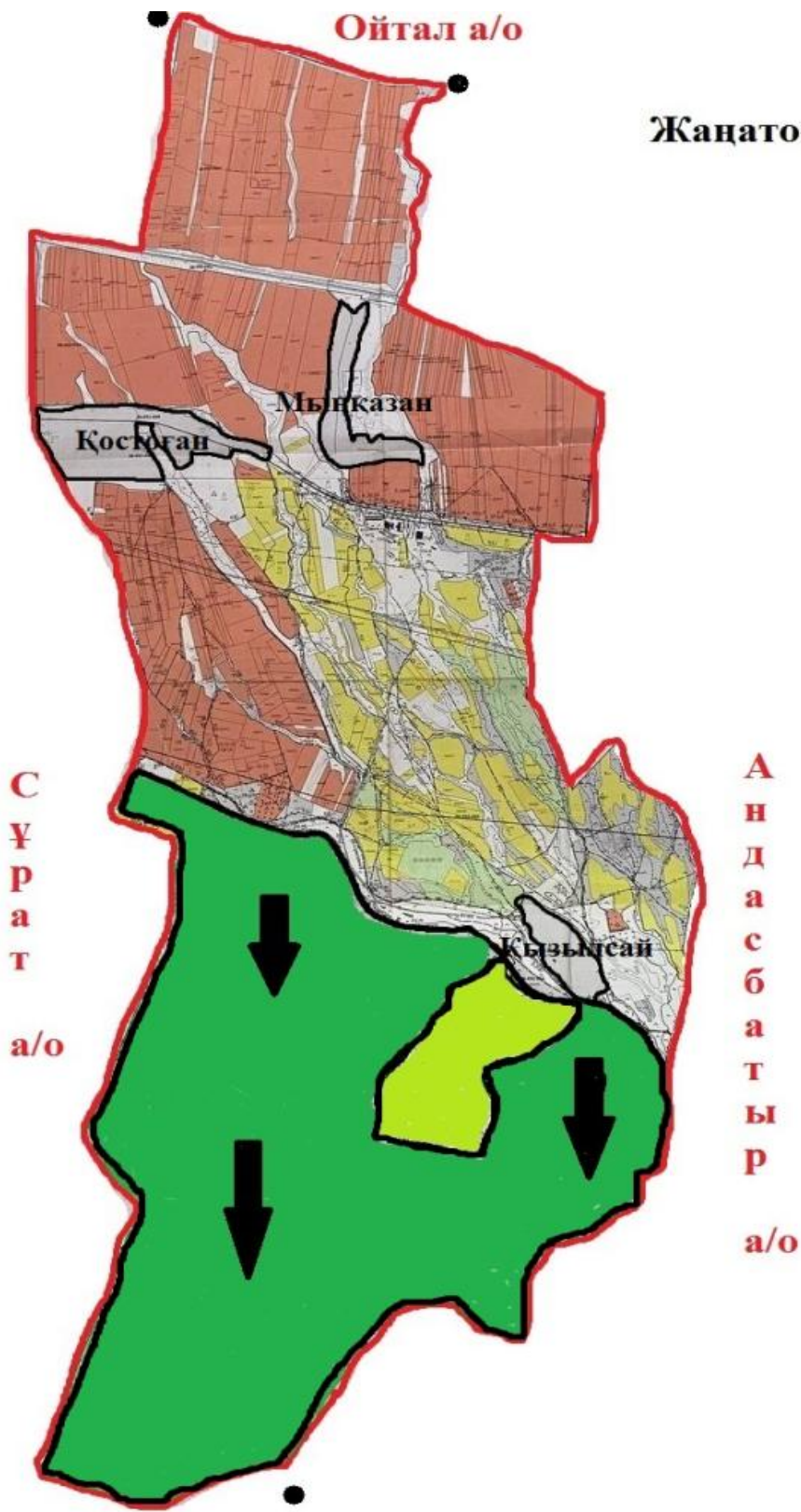
Шартты белгілер:













Жайылымдармен қамтамасыз етілмеген жеке және (немесе) заңды тұлғалардың шалғайдағы жайылымдарында ауыл шаруашылығы жануарларының мал басын орналастыру схемасы

6-қосымша

Жаңа тоған ауылдық округі аумағында орналасқан жайылымдармен қамтамасыз етілмеген жеке және (немесе) заңды тұлғалардың ауыл шаруашылығы жануарларының мал басын шалғайдағы жайылымдарға орналастыру схемасы



Шартты белгілер:

-  Ауыл шекарасы
-  Желілік су объектілері (өзендер)
-  Көлдер, өзендер, тоғандар, мал суару орындары және басқа да көздер
-  Елді мекендер
-  Егістік
-  Табиғи жайылымдар
-  Жайылым айналымдары №
-  Жайылымдық инфрақұрылым объектісі
-  Ауыл шаруашылығы жануарларын жаю және жылжытудың маусымдық маршруттары
-  Жайылым пайдаланушылардың қол жеткізу маршруты

Жаңатоған ауылдық округінде
2022-2024жылдарға арналған
жайылымдарды және оларды
пайдалану
басқару жөніндегі жоспарға
7-қосымша

Ауыл шаруашылығы жануарларын жаю мен қозғалудың маусымдық бағыттарын белгілейтін жайылымдарды пайдалану жөніндегі күнтізбелік кесте

№	Ауылдық округ атауы	2022 жылғы қоршаулар саны				2023 жылғы қоршаулар саны			
		1	2	3	4	1	2	3	4
1	Жаңатоған	КЖМ	ЖМ	ДҚ	ЖКМ	КЖМ	ЖМ	ЖКМ	ДҚ

Ескерту: аббревиатуралардың толық жазылуы:

КЖМ –көктемгі-жазғы маусым;

ЖКМ – жазғы-күзгі маусым;

ЖМ – жазғы маусым;

ДҚ – демалушы қоршау

Меркі аудандық мәслихатының
2022 жылғы 27 сәуірдегі № 25-4
шешіміне қосымша

Кеңес ауылдық округінде жайылымдарды басқару және оларды пайдалану жөніндегі 2022-2024 жылдарға арналған жоспар

Кеңес ауданында жайылымдарды басқару және оларды пайдалану жөніндегі 2022-2024 жылдарға арналған жоспар (бұдан әрі - жоспар) Қазақстан Республикасының 2001 жылғы 23 қаңтардағы "Қазақстан Республикасындағы жергілікті мемлекеттік басқару және өзін-өзі басқару туралы", 2017 жылғы 20 ақпандағы "Жайылымдар туралы" Заңдарына, Қазақстан Республикасы Премьер-Министрінің Орынбасары-Қазақстан Республикасының Ауыл шаруашылығы министрінің 2017 жылдың 24 сәуірдегі № 173 "Жайылымдарды ұтымды пайдалану қағидаларын бекіту туралы" бұйрығына (Нормативті құқықтық актілерді мемлекеттік тіркеу тізілімінде №15090 болып тіркелген), Қазақстан Республикасының Ауыл шаруашылығы министрінің 14 сәуірдегі № 3-3/332 "Жайылымдардың жалпы алаңына жүктеменің рұқсат етілген шекті нормасын бекіту туралы" бұйрығына (Нормативтік құқықтық актілерді мемлекеттік тіркеу тізілімінде № 11064 болып тіркелген) сәйкес әзірленді.

Жоспар жайылымдарды ұтымды пайдалану, азыққа қажеттілікті тұрақты қамтамасыз ету және жайылымдардың тозуын болдырмау мақсатында қабылданады.

Жоспар құрамында:

- 1) Құқық белгілейтін құжаттар негізінде Кеңес ауылдық округі аумағында жер санаттары, жер учаскелерінің меншік иелері және жер пайдаланушылар бөлінісінде жайылымдардың орналасу схемасы (картасы) (1-қосымша);
- 2) жайылым айналымдарының қолайлы схемалары (2-қосымша);
- 3) жайылымдардың, оның ішінде маусымдық, жайылымдық инфрақұрылым объектілерінің сыртқы және ішкі шекаралары мен алаңдары белгіленген карта (3-қосымша);
- 4) жайылым пайдаланушылардың су тұтыну нормасына сәйкес жасалған су көздеріне (көлдерге, өзендерге, тоғандарға, апандарға, суару немесе суландыру арналарына, құбырлы немесе шахта құдықтарына) қол жеткізу схемасы (4-қосымша);
- 5) жайылымдары жоқ жеке және (немесе) заңды тұлғалардың ауыл шаруашылығы жануарларының мал басын орналастыру үшін жайылымдарды қайта бөлу және оны берілетін жайылымдарға ауыстыру схемасы (5-қосымша);
- 6) кент, ауыл, ауылдық округте орналасқан жеке және (немесе) заңды тұлғалардың жайылымдармен қамтамасыз етілмеген ауыл шаруашылығы жануарларының мал басын шалғайдағы жайылымдарда орналастыру схемасы (6-қосымша);
- 7) Ауыл шаруашылығы жануарларын жаю мен жүріп-тұрудың маусымдық бағыттарын белгілейтін жайылымдарды пайдалану жөніндегі күнтізбелік кесте (7-қосымша).

Жоспар жайылымдарды геоботаникалық тексерудің жай-күйі туралы мәліметтерді, ветеринариялық-санитариялық объектілер туралы мәліметтерді, ауыл шаруашылығы жануарларының мал басының саны туралы деректерді, олардың иелерін көрсете отырып қабылданды - және (немесе) заңды тұлғалар ұсынған өзге де деректер туралы

мәліметтерді, ауыл шаруашылығы жануарларының түрлері мен жыныстық-жас топтары бойынша қалыптастырылған табындардың, отарлардың, табындардың саны туралы деректерді, шалғайдағы жайылымдарда жаю үшін ауыл шаруашылығы жануарларының мал басын қалыптастыру туралы мәліметтерді, мәдени және аридті жайылымдарда ауыл шаруашылығы жануарларын жаю ерекшеліктері туралы мәліметтерді, малды айдауға арналған сервитуттар туралы мәліметтерді және мемлекеттік органдар, жеке және (немесе) заңды тұлғалар берген.

Әкімшілік-аумақтық бөлініс бойынша Кеңес ауылдық округінде 2 ауылдық елді мекен бар.

Кеңес ауылдық округі аумағының жалпы көлемі 67834 гектар, оның ішінде егістік – 26995 га, жайылым жерлері – 28295,2 га.

Жер санаттары бойынша:

ауыл шаруашылығы мақсатындағы жерлер – 13700 гектар;

елді мекендердің жері-2124 гектар;

өнеркәсіп, көлік, байланыс, ғарыш қызметі, қорғаныс, ұлттық қауіпсіздік мұқтажына арналған және ауыл шаруашылығына арналмаған өзге де жер-0,04 гектар;

Босалқы жерлер-4528 гектар.

Қазақстан Республикасының оңтүстік шығысында, Алатаудың бөктерінде орналасқан. Шығысында Қырғызстан Республикасы Шу облысының Жайыл ауданымен, солтүстік-шығысында облыстың Шу, солтүстігінде Мойынқұм, оңтүстік-батысында Рысқұлов (бұрынғы Луговой) аудандарымен шектеседі. Ауданның оңтүстігі таулы келеді. Онда Қырғыз Алатауының Мүйіздіқара, Қараауыз, Құмбел, Қасқасу, Үңгірлі, Сандық, Шайсандық, Молалы таулары орналасқан. Ауданның орталығы және солтүстік бөліктері жазық. Солтүстігінде Мойынқұм құмына ұласып кетеді. Жер қойнауынан құрылыс материалдары, жер асты шипалы сулары (Меркі бұлақтары) барланған.

Климаты континенттік, қысы біршама жұмсақ, жазы ыстық. Қаңтардың орташа температурасы –6 – 8°С, шілдеде 20 – 25°С. Жауын-шашынның жылдық орташа мөлшері жазық өңірде 200 – 250 мм, таулы өңірде 450 – 500 мм. Негізгі өзендері: Қайнар, Меркі, Ойтал, Аспара және олардың тармақтары Мөңке, Қызтоғансай, Тоғайтал, Қарақау, т.б. Өзендердің барлығы Қырғыз Алатауының солтүстік беткейінен бастау алып ауданның орталық бөлігін кесіп ағатын Қорағаты өзеніне құяды. Тау бөктерінде қара, қызғылт қоңыр, жазықта сұр, бозғылт сұр, шалғынды сұр және құмды топырақ таралған. Кейбір жерлерінде сор, сортаң топырақ кездеседі.

2021 жылдың 1 қарашасына Кеңес ауылдық округінде (халықтың жеке ауласы және ЖШС, ШҚ) ірі қара 2050 бас, оның ішінде 740 бас аналық мал, 17000 бас ұсақ мал, 1350 бас жылқы бар.

Жайылым көлемі 28295,2 гектарды құрайды.

Кеңес ауылдық округінің ЖШС, шаруа және фермерлік қожалықтарындағы мал басы: ірі қара 668 бас, ұсақ қара 8200 бас, 250 бас жылқы.

ЖШС, шаруа және фермер қожалықтарының жайылым алаңы 23011 гектарды құрайды.

Кеңес ауылдық округінің елді мекен тұрғындарындағы мал басы: ірі қара 1382 бас, ұсақ қара 8800 бас, 1100 бас жылқы.

Кеңес ауылдық округі бойынша елді мекен шегінде ауыл шаруашылығы малдарын камтамасыз ету үшін барлығы 5284,2 гектар жайылымдық жерлер бар.

Кеңес ауылдық округінде мал айдауға арналған сервитуттар орнатылмаған.

Жоғарыда баяндалғанның негізінде, Қазақстан Республикасының "Жайылымдар туралы" Заңының 15 бабына сәйкес жергілікті халықтың мұқтаждығы үшін (Кеңес ауылына) ауыл шаруашылығы жануарларының аналық (сауын) мал басын ұстау бойынша 5284,2 көлемінде, жүктеме нормасы 4 га/бас болғанда қажеттілік 12100,8 га құрайды. Жайылымдық жерлердің қалыптасқан қажеттілігін Мемлекет мұқтажы үшін жерлерді сатып алу есебінен толықтыру қажет.

Жергілікті халықтың басқа ауыл шаруашылығы малдарын жаю бойынша жайылымдық жерлердің қажеттілігі 31939 га, ІҚМ басына жүктеме нормасы 6,2 га / бас болғанда., Ұсақ мал – 1,3 га / бас., жылқы –6,5 га/ бас.

Қажеттілік:

ІҚМ үшін-1382 бас. * 6,2 га/бас.=8568,4 га;

ұсақ мал үшін-8800 бас. * 1,3 га/бас.= 11440 га;

жылқы үшін 1100 бас. * 6,5 га / гол.= 7150 га.

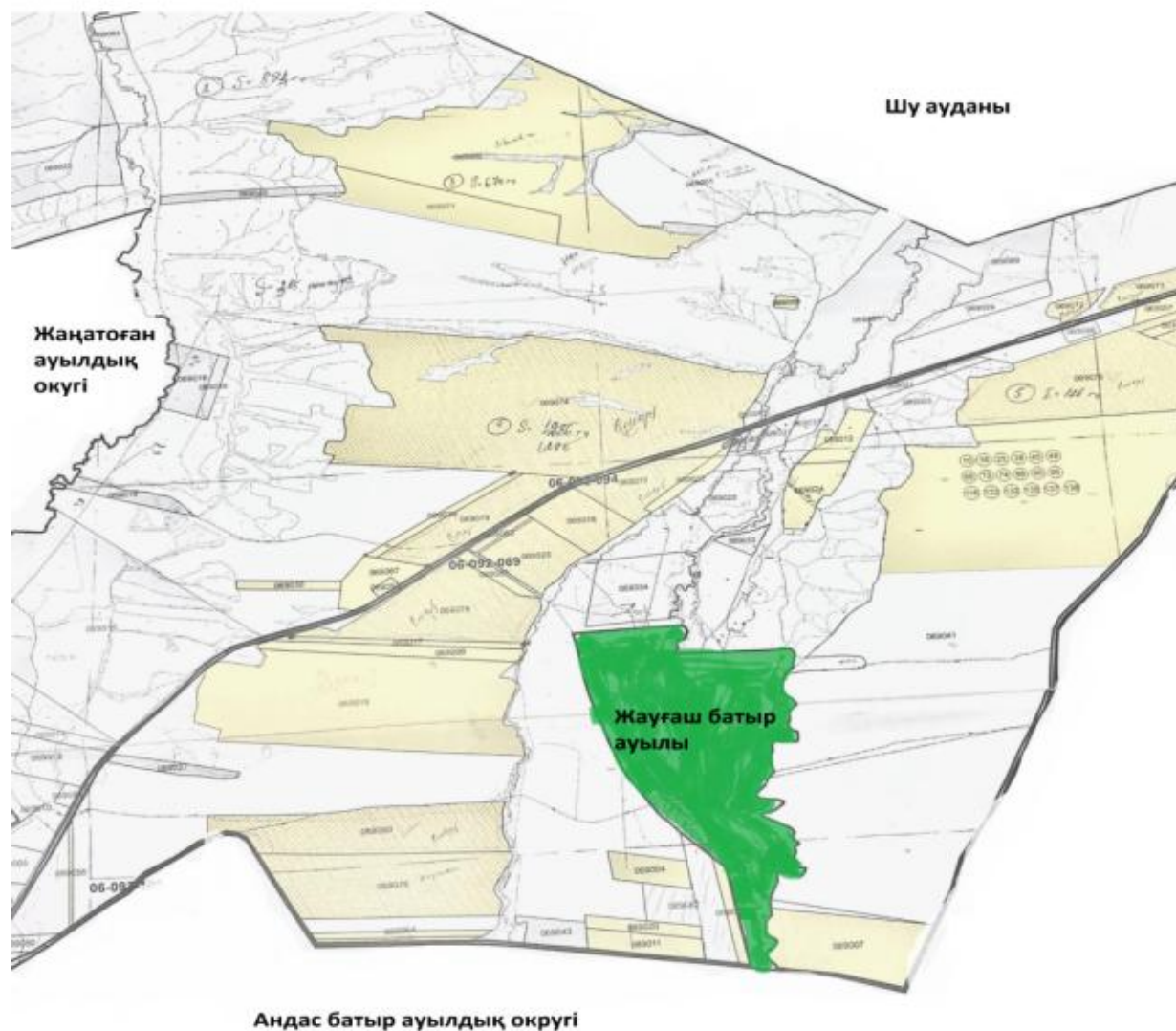
$8568,4+11440+7150=27158,4$

Жайылым көлемінде 2915 га келесі ШҚ-ң, ЖШС-ң жерлеріне жаю жоспарланады: Ахметжанов Азимхан-392. Косаев Муратбек Сансызбаевич-377. Куттықадамов Ералы Тулендиевич-104. Сансызбаев Токтар Зауытбекович-322. Сансызбаев Мухтар Акимбекович-201. Сейтказиев Рахат Зауытович-113. Тулеушев Меркитан-103. Тұрлыбаев М. -453. Лебетов Жуман-250. Ахметов Багдат-250. Алгадаев Нурлан-250. Шынасилов А.- 100.

Осы Жоспардың 5 – қосымшасына сәйкес, Кеңес ауылдық округінің жергілікті халқының ауыл шаруашылығы жануарларының мал басын Кеңес ауылдық округінің шалғайдағы жайылымдарына ауыстыру есебінен 9185,8 га жайылымдық жерлердің қалған қажеттілігін өтеу қажет.

Кеңес ауылдық округінде
жайылымдарды
басқару және оларды пайдалану
жөніндегі
2022-2024 жылдарға арналған
жоспарға
1 – қосымша

Кеңес ауылдық округінің аумағында жайылымдардың орналасу схемасы (картасы) жер санаттары, жер учаскелерінің меншік иелері және жер пайдаланушылар бөлінісінде құқық белгілейтін құжаттар негізінде



Шартты белгілер:

	екови ч	201											
6	Сейтк азиев Рахат Зауыт ович	113	10	1		6,2	1,3		62	1,3			
7	Тулеу шев Мерки тан	103											103
8	Тұрлы баев М	453											453
9	Лебет о в Жума н	250											250
10	Ахмет о в Багдат	250	2	947	58	6,2	1,3	6,5	12,4	1231,1	377		
11	Алгад аев Нурла н	250											250
12	Шына силов А	100											100
	Қорыт ынды	2915	92	987	74				613,3	1240,2	481		1132

Кеңес ауылдық округі бойынша елді мекендер бөлінісінде

ІҚМ аналық (сауын) мал басын орналастыру үшін жайылымдарды бөлу жөніндегі мәліметтер

№ 2 кесте

№	Елді мекені	Жайылым алаңы, (га)	Сауын сиырлардың болуы (бас)	Жайылымға қажеттілік нормасы 1 бас, (га)	Жайылымдардың қажеттілігі, (га)	Жайылымдармен қамтамасыз етілмеген (га)	Қажеттіліктің қамтамасыз етілуі, %	Артықшылық, (га)
1	Кеңес.а	1300	300	6,2	1860	-560		-
2	Жауғаш батыр.а	3984	120	6,2	744	+3240		
	Барлығы	5284	420		2604	+2680		-

**Кеңес ауылдық округі бойынша жер учаскелерінің меншік иелері бөлігінде ауыл
паруашылығы малдарының басын орналастыру үшін жайылымдарды қайта бөлу жөніндегі
мәліметтер**

№ 3 кесте

№	Елді мекен	Малдың болуы түрлері бойынша (бас)			Жайылымға қажеттілік нормасы 1 бас, (га)			Жайылымдардың қажеттілігі, (га)				Жайылымдарды бөлу	Қажеттіліктің қамтамасыз етілуі, %
		ІҚМ	ҰҚМ	Жылы	ІҚМ	ҰҚМ	Жылы	ІҚМ	ҰҚМ	Жылы	Қорытынды (га)		
1	Кеңеса.	1382	8800	1100	6,2	1,3	6,5	8 568,4	11 440	7150	27 158,4	Сансызбаев Мухтар Акимбекович-201 Тулеушев Меркитан-103 Тұрлыбаев М-453 Лебетов Жуман-250 Алгадаев Нурлан-250 Шынасилов А-100 Қорытынды: 1357	4,2
	Жалпы	1382	8800	1100				8 568,4	11 440	7150	27 158,4	1357	4,2

2-қосымша
басқару жөніндегі жоспарға
жайылымдарды және оларды
пайдалану
Кеңес ауылдық округінде
2022-2024 жылдарға арналған

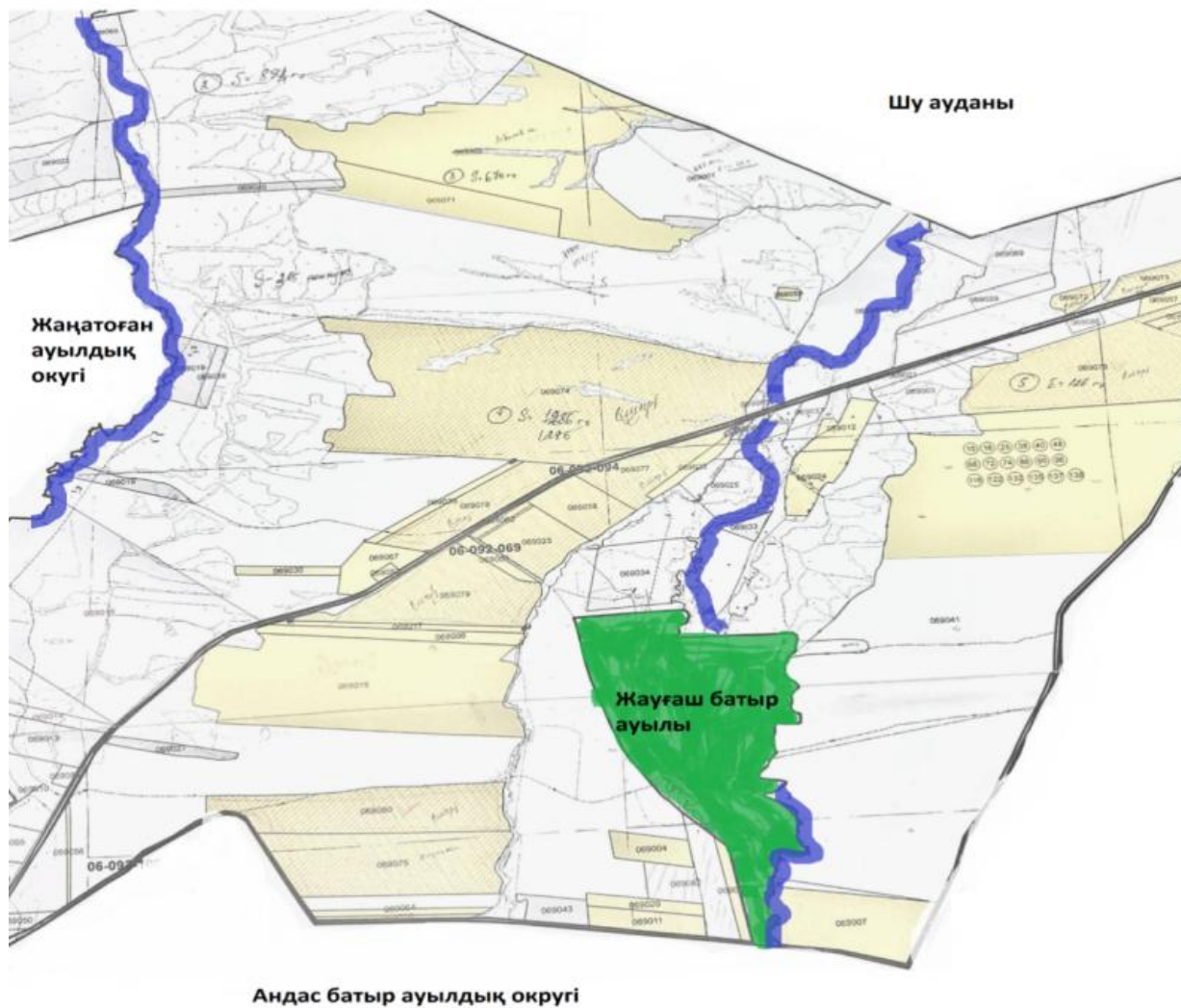
Жайылым айналымдарының қолайлы схемалары

Кеңес ауылдық округі үшін қолайлы жайылым айналымдарының схемасы

Жылдар	Қоршау 1	Қоршау 2	Қоршау 3	Қоршау 4
2022	көктемгі-жазғы маусым 1	Жазғы маусым 2	Күзгі маусым 3	Демалушы қоршау
2025	демалушы қоршау	көктемгі-жазғы маусым 1	Жазғы маусым 2	Күзгі маусым 3

3-қосымша
басқару жөніндегі жоспарға
жайылымдарды және оларды
пайдалану
Кеңес ауылдық округінде
2022-2024 жылдарға арналған

Жайылымдардың сыртқы және ішкі шекаралары мен алаңдары көрсетілген Карта, оның ішінде маусымдық, жайылымдық инфрақұрылым объектілері



Шартты белгілер:



Ауылдық округтердің шекарасы



Ішкі және сыртқы шекаралардағы маусымдық жайылымдар



Елді мекендер жерлері санаттағы жайылымдар



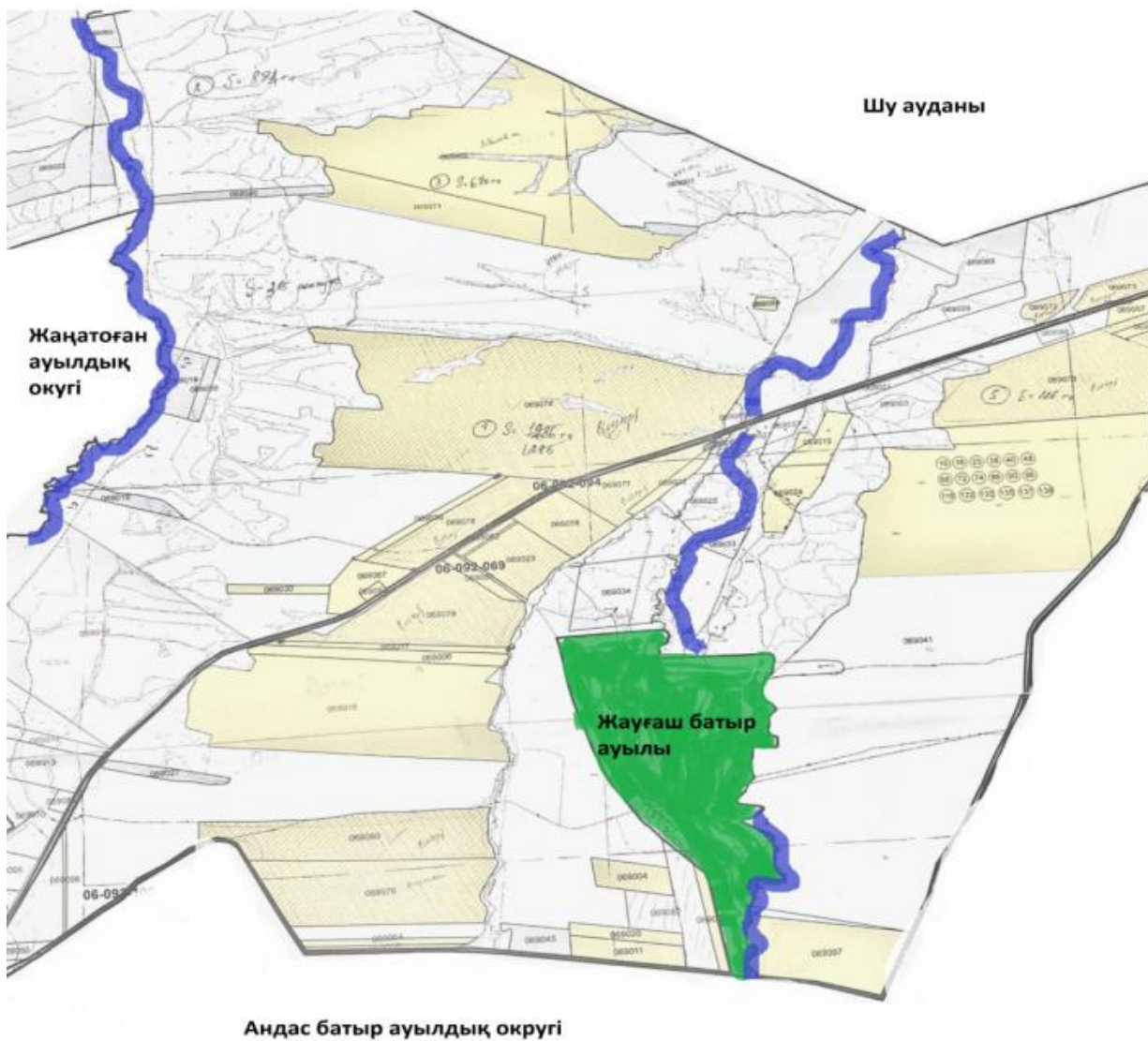
Негізгі су көздері (өзендер, көлдер, тоғандар және т. б.)

жайылымдарды және оларды
пайдалану
Кеңес ауылдық округінде
2022-2024 жылдарға арналған

Жайылым пайдаланушылардың су тұтыну нормасына сәйкес жасалған су көздеріне (көлдерге, өзендерге, тоғандарға, апандарға, суару немесе суландыру арналарына, құбырлы немесе шахта құдықтарына) қол жеткізу схемасы

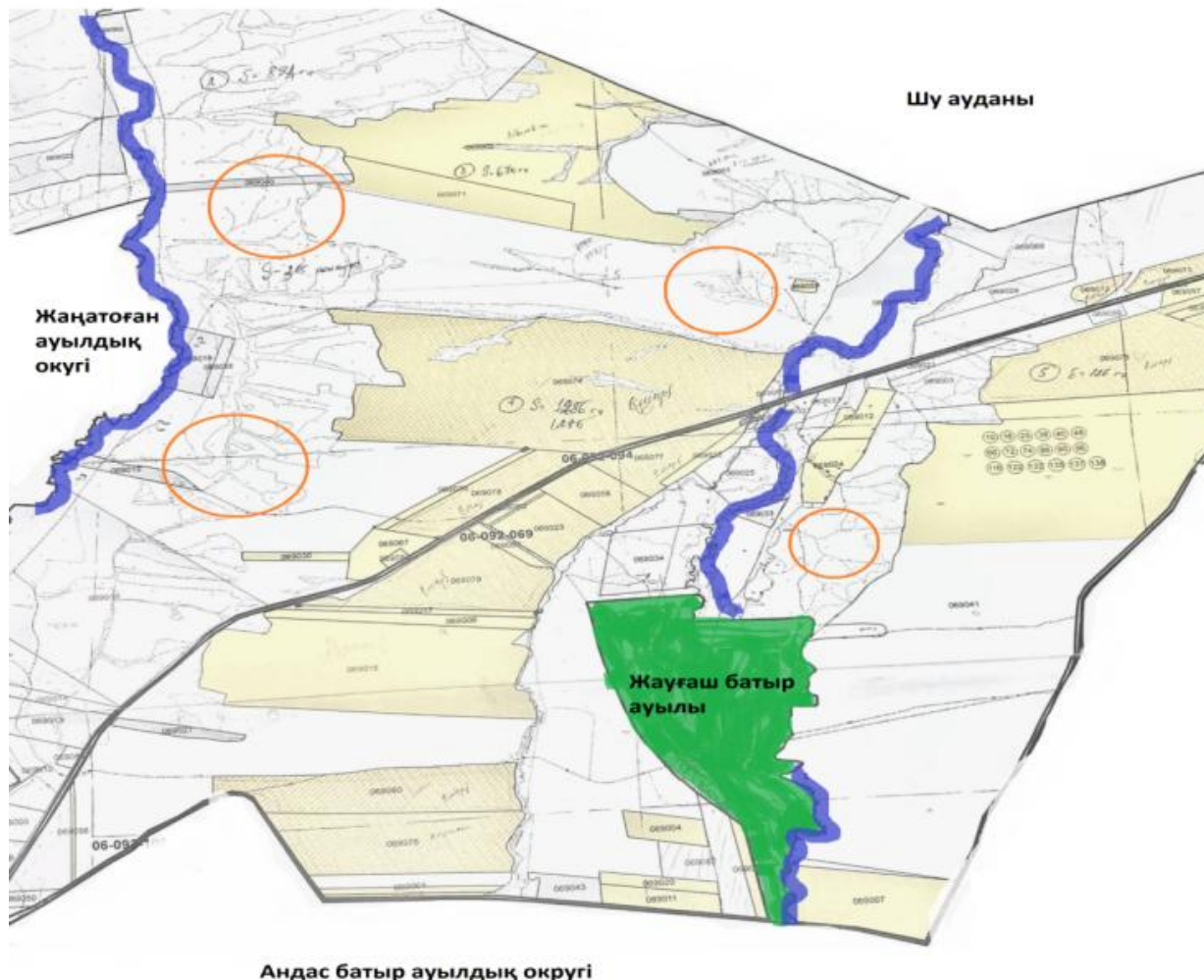
Бір ауыл шаруашылығы жануарына су тұтынудың орташа тәуліктік нормасы Қазақстан Республикасы Премьер-Министрінің Орынбасары – Қазақстан Республикасы Ауыл шаруашылығы министрінің 2017 жылғы 24 сәуірдегі № 173 бұйрығымен бекітілген жайылымдарды ұтымды пайдалану қағидаларының 9-тармағына сәйкес айқындалады.

Кеңес ауылдық округінің аумағында суару немесе суландыру каналдары бар.



Кеңес ауылдық округінде
2022-2024 жылдарға арналған
жайылымдарды және оларды
пайдалану
басқару жөніндегі жоспарға
5-қосымша

Кеңес ауылдық округі -9185,8 гектар



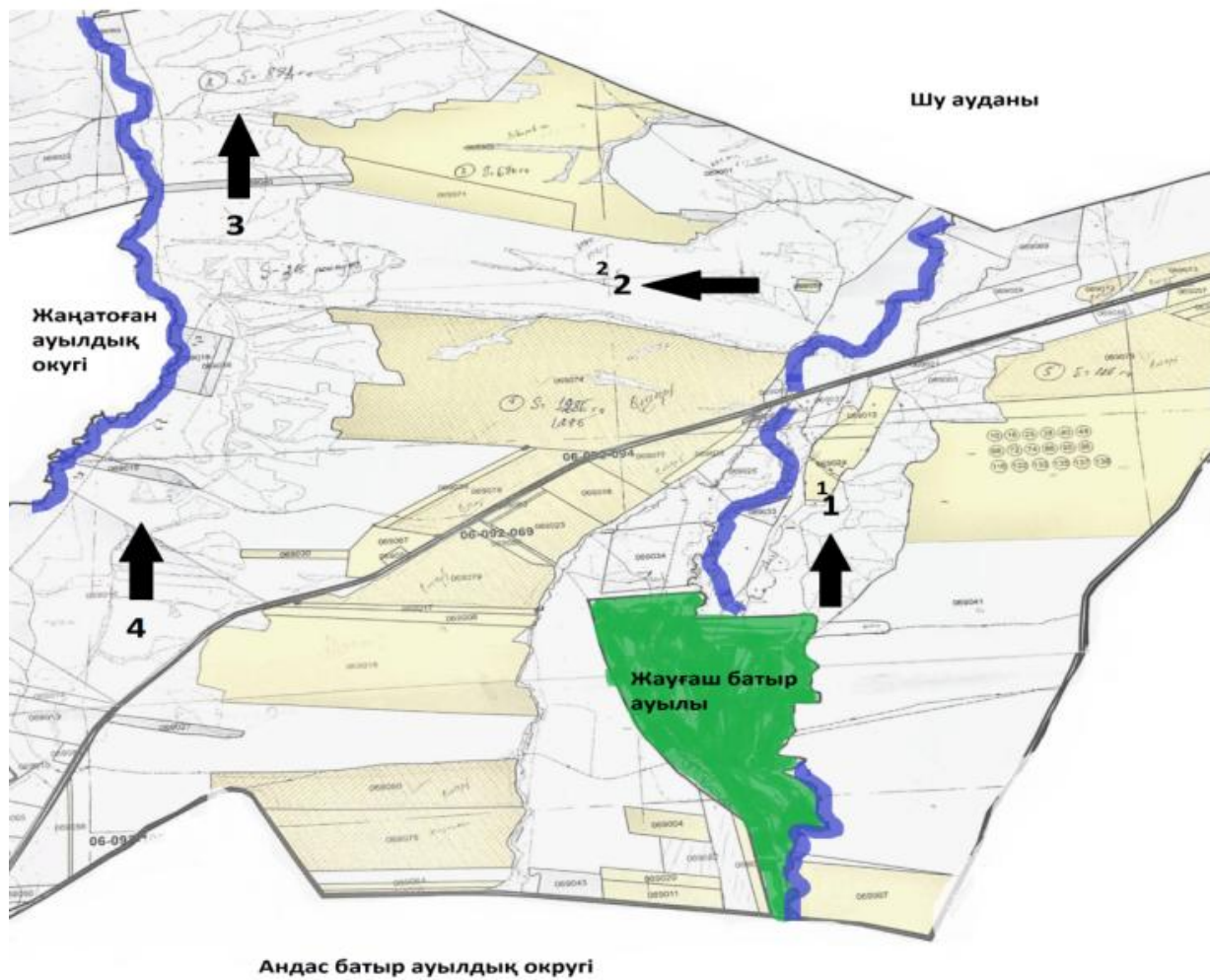
Шартты белгілер:








Жайылымдармен қамтамасыз етілмеген жеке және (немесе) заңды тұлғалардың шалғайдағы жайылымдарында ауыл шаруашылығы жануарларының мал басын орналастыру схемасы


6-қосымша


Кеңес ауылдық округі аумағында орналасқан жайылымдармен қамтамасыз етілмеген жеке және (немесе) заңды тұлғалардың ауылшаруашылығы жануарларының мал басын шалғайдағы жайылымдарға орналастыру схемасы






Шартты белгілер:

-  Ауыл шекарасы
-  Желілік су объектілері (өзендер)
-  Көлдер, өзендер, тоғандар, мал суару орындары және басқа да көздер
-  Елді мекендер
-  Егістік

-  Табиғи жайылымдар

-  Жайылым айналымдары №

-  Жайылымдық инфрақұрылым объектісі
-  Ауыл шаруашылығы жануарларын жаю және жылжытудың маусымдық маршруттары
-  Жайылым пайдаланушылардың қол жеткізу маршруты

Кеңес ауылдық округінде
 2022-2024 жылдарға арналған
 жайылымдарды және оларды
 пайдалану
 басқару жөніндегі жоспарға
 7-қосымша

Ауыл шаруашылығы жануарларын жаю мен қозғалудың маусымдық бағыттарын белгілейтін жайылымдарды пайдалану жөніндегі күнтізбелік кесте

№	Ауылдық округ атауы	2022 жылғы қоршаулар саны				2023 жылғы қоршаулар саны			
		1	2	3	4	1	2	3	4
1	Кеңес	КЖМ	ЖМ	ДҚ	ЖКМ	КЖМ	ЖМ	ЖКМ	ДҚ

Ескерту: аббревиатуралардың толық жазылуы:

КЖМ – көктемгі-жазғы маусым;

ЖКМ – жазғы-күзгі маусым;

ЖМ – жазғы маусым;

ДҚ – демалушы қоршау

Меркі ауылдық округінде жайылымдарды басқару және оларды пайдалану жөніндегі 2022-2024 жылдарға арналған жоспар

Меркі ауданында жайылымдарды басқару және оларды пайдалану жөніндегі 2022-2024 жылдарға арналған жоспар (бұдан әрі - жоспар) Қазақстан Республикасының 2001 жылғы 23 қаңтардағы "Қазақстан Республикасындағы жергілікті мемлекеттік басқару және өзін-өзі басқару туралы", 2017 жылғы 20 ақпандағы "Жайылымдар туралы" Заңдарына, Қазақстан Республикасы Премьер-Министрінің Орынбасары-Қазақстан Республикасының Ауыл шаруашылығы министрінің 2017 жылдың 24 сәуірдегі № 173 "Жайылымдарды ұтымды пайдалану қағидаларын бекіту туралы" бұйрығына (Нормативті құқықтық актілерді мемлекеттік тіркеу тізілімінде №15090 болып тіркелген), Қазақстан Республикасының Ауыл шаруашылығы министрінің 14 сәуірдегі № 3-3/332 "Жайылымдардың жалпы алаңына жүктеменің рұқсат етілген шекті нормасын бекіту туралы" бұйрығына (Нормативтік құқықтық актілерді мемлекеттік тіркеу тізілімінде № 11064 болып тіркелген) сәйкес әзірленді.

Жоспар жайылымдарды ұтымды пайдалану, азыққа қажеттілікті тұрақты қамтамасыз ету және жайылымдардың тозуын болдырмау мақсатында қабылданады.

Жоспар құрамында:

1) Құқық белгілейтін құжаттар негізінде Меркі ауылдық округі аумағында жер санаттары, жер учаскелерінің меншік иелері және жер пайдаланушылар бөлінісінде жайылымдардың орналасу схемасы (картасы) (1-қосымша);

2) жайылым айналымдарының қолайлы схемалары (2-қосымша);

3) жайылымдардың, оның ішінде маусымдық, жайылымдық инфрақұрылым объектілерінің сыртқы және ішкі шекаралары мен алаңдары белгіленген карта (3-қосымша);

4) жайылым пайдаланушылардың су тұтыну нормасына сәйкес жасалған су көздеріне (көлдерге, өзендерге, тоғандарға, апандарға, суару немесе суландыру арналарына, құбырлы немесе шахта құдықтарына) қол жеткізу схемасы (4-қосымша);

5) жайылымдары жоқ жеке және (немесе) заңды тұлғалардың ауыл шаруашылығы жануарларының мал басын орналастыру үшін жайылымдарды қайта бөлу және оны берілетін жайылымдарға ауыстыру схемасы (5-қосымша);

6) кент, ауыл, ауылдық округте орналасқан жеке және (немесе) заңды тұлғалардың жайылымдармен қамтамасыз етілмеген ауыл шаруашылығы жануарларының мал басын шалғайдағы жайылымдарда орналастыру схемасы (6-қосымша);

7) Ауыл шаруашылығы жануарларын жаю мен жүріп-тұрудың маусымдық бағыттарын белгілейтін жайылымдарды пайдалану жөніндегі күнтізбелік кесте (7-қосымша).

Жоспар жайылымдарды геоботаникалық тексерудің жай-күйі туралы мәліметтерді, ветеринариялық-санитариялық объектілер туралы мәліметтерді, ауыл шаруашылығы жануарларының мал басының саны туралы деректерді, олардың иелерін көрсете отырып қабылданды - және (немесе) заңды тұлғалар ұсынған өзге де деректер туралы мәліметтерді, ауыл шаруашылығы жануарларының түрлері мен жыныстық-жас

топтары бойынша қалыптастырылған табындардың, отарлардың, табындардың саны туралы деректерді, шалғайдағы жайылымдарда жаю үшін ауыл шаруашылығы жануарларының мал басын қалыптастыру туралы мәліметтерді, мәдени және аридті жайылымдарда ауыл шаруашылығы жануарларын жаю ерекшеліктері туралы мәліметтерді, малды айдауға арналған сервитуттар туралы мәліметтерді және мемлекеттік органдар, жеке және (немесе) заңды тұлғалар берген.

Әкімшілік-аумақтық бөлініс бойынша Меркі ауылдық округінде 2 ауылдық елді мекен бар.

Меркі ауылдық округі аумағының жалпы көлемі 8103,7788 гектар, оның ішінде егістік – 507 га жайылым жерлері – 5494,6

Жер санаттары бойынша:

ауыл шаруашылығы мақсатындағы жерлер – 3505,329 гектар;

елді мекендердің жері-1216 гектар;

өнеркәсіп, көлік, байланыс, ғарыш қызметі, қорғаныс, ұлттық қауіпсіздік мұқтажына арналған және ауыл шаруашылығына арналмаған өзге де жер-154,5574 гектар;

босалқы жерлер- 282гектар.

Қазақстан Республикасының оңтүстік шығысында, Алатаудың бөктерінде орналасқан. Шығысында Қырғызстан Республикасы Шу облысының Жайыл ауданымен, солтүстік-шығысында облыстың Шу, солтүстігінде Мойынқұм, оңтүстік-батысында Рысқұлов (бұрынғы Луговой) аудандарымен шектеседі. Ауданның оңтүстігі таулы келеді. Онда Қырғыз Алатауының Мүйіздіқара, Қараауыз, Құмбел, Қасқасу, Үңгірлі, Сандық, Шайсандық, Молалы таулары орналасқан. Ауданның орталығы және солтүстік бөліктері жазық. Солтүстігінде Мойынқұм құмына ұласып кетеді. Жер қойнауынан құрылыс материалдары, жер асты шипалы сулары (Меркі бұлақтары) барланған.

Климаты континенттік, қысы біршама жұмсақ, жазы ыстық. Қаңтардың орташа температурасы –6 – 8°С, шілдеде 20 – 25°С. Жауын-шашынның жылдық орташа мөлшері жазық өңірде 200 – 250 мм, таулы өңірде 450 – 500 мм. Негізгі өзендері: Қайнар, Меркі, Ойтал, Аспара және олардың тармақтары Мөңке, Қызтоғансай, Тоғайтал, Қарақау, т.б. Өзендердің барлығы Қырғыз Алатауының солтүстік беткейінен бастау алып ауданның орталық бөлігін кесіп ағатын Қорағаты өзеніне құяды. Тау бөктерінде қара, қызғылт қоңыр, жазықта сұр, бозғылт сұр, шалғынды сұр және құмды топырақ таралған. Кейбір жерлерінде сор, сортаң топырақ кездеседі.

2021 жылдың 1 қарашасына Меркі ауылдық округінде (халықтың жеке ауласы және ЖШС, ШҚ) ірі қара 6636 бас, оның ішінде 2428 бас аналық мал, 11105 бас ұсақ мал, 1462 бас жылқы бар.

Жайылым көлемі 5494,6 гектарды құрайды.

Меркі ауылдық округінің ЖШС, шаруа және фермерлік қожалықтарындағы мал басы: ірі қара 5495 бас, ұсақ қара 7768 бас, 732 бас жылқы.

ЖШС, шаруа және фермер қожалықтарының жайылым алаңы 5298 гектарды құрайды.

Меркі ауылдық округінің елді мекен тұрғындарындағы мал басы: ірі қара 1141 бас, ұсақ қара 3337 бас, 730 бас жылқы.

Меркі ауылдық округі бойынша елді мекен шегінде ауыл шаруашылығы малдарын камтамасыз ету үшін барлығы 196,6 гектар жайылымдық жерлер бар.

Меркі ауылдық округінде мал айдауға арналған сервитуттар орнатылмаған.

Жоғарыда баяндалғанның негізінде, Қазақстан Республикасының "Жайылымдар туралы" Заңының 15 бабына сәйкес жергілікті халықтың мұқтаждығы үшін (Меркі ауылына) ауыл шаруашылығы жануарларының аналық (сауын) мал басын ұстау бойынша 196,6 га көлемінде, жүктеме нормасы 4 га/бас болғанда қажеттілік 8615,2 га құрайды. Жайылымдық жерлердің қалыптасқан қажеттілігін Мемлекет мұқтажы үшін жерлерді сатып алу есебінен толықтыру қажет.

Жергілікті халықтың басқа ауыл шаруашылығы малдарын жаю бойынша жайылымдық жерлердің қажеттілігі 16157,3 га, ІҚМ басына жүктеме нормасы 6,2 га / бас болғанда, Ұсақ мал – 1,3 га / бас., жылқы –6,5 га/ бас.

Қажеттілік:

ІҚМ үшін 1141 бас. * 6,2 га/бас.=7074,2 га;

ұсақ мал үшін-3337 бас. * 1,3 га/бас.= 4338,1 га;

жылқы үшін-730 бас. * 6,5 га /бас.= 4745 га.

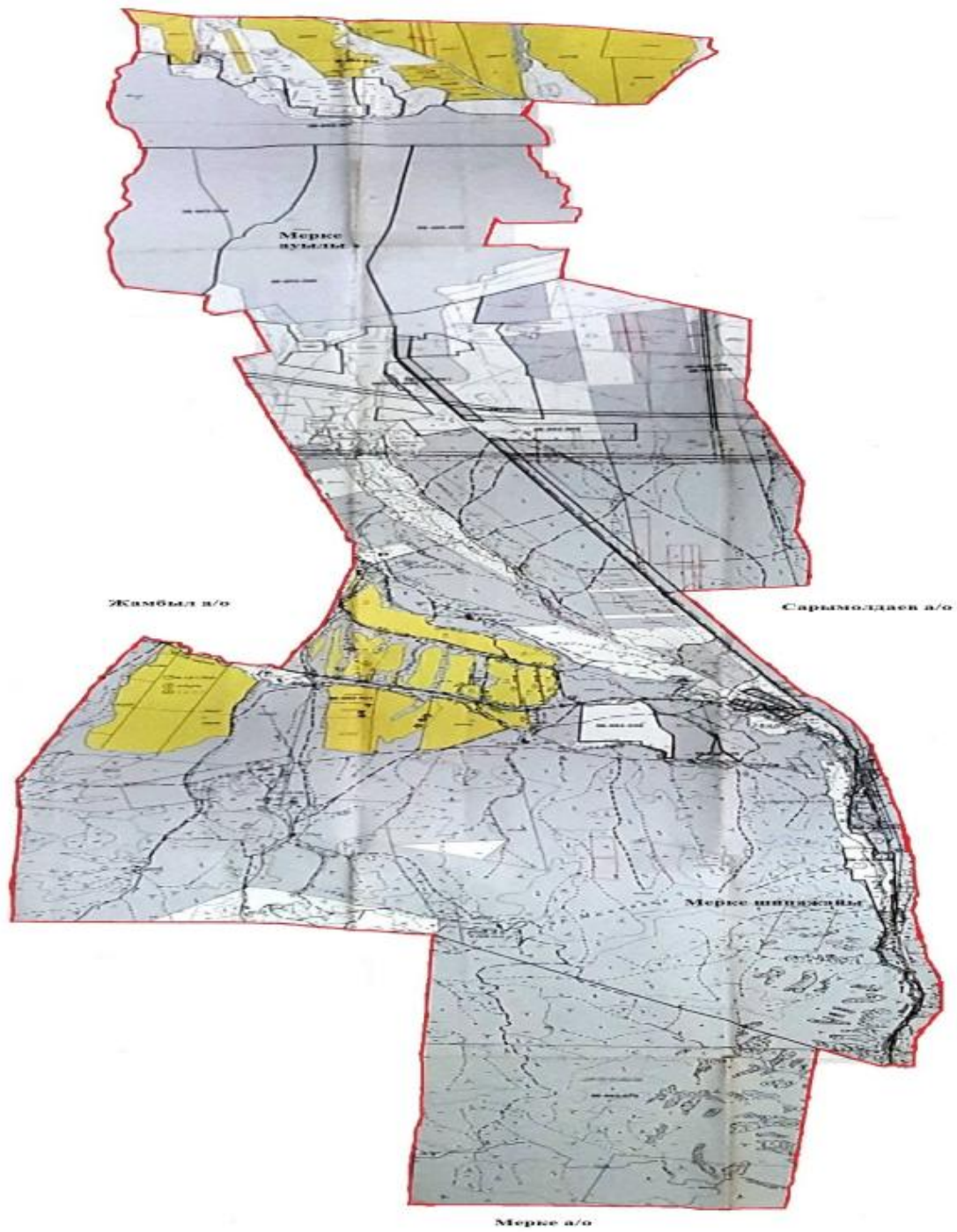
7074+4338,1+4745= 16157,3 га.

Жайылым көлемінде 1566,29 га келесі ШҚ-ң, ЖШС-ң жерлеріне жаю жоспарланады: А. Несипбаев – 750,4 га, К. Несипбаева-163,28 га, Ынтымақ Ш/Қ - 277 га, Достық Ш/Қ-375,61 га,

Осы Жоспардың 5 – қосымшасына сәйкес, Меркі ауылдық округінің жергілікті халқының ауыл шаруашылығы жануарларының мал басын Меркі ауылдық округінің шалғайдағы жайылымдарына ауыстыру есебінен 6606,1 га жайылымдық жерлердің қалған қажеттілігін өтеу қажет.

Меркі ауылдық округінде
жайылымдарды
басқару және оларды пайдалану
жөніндегі
2022-2024 жылдарға арналған
жоспарға
1 – қосымша

Меркі ауылдық округінің аумағында жайылымдардың орналасу схемасы (қартасы) жер санаттары, жер учаскелерінің меншік иелері және жер пайдаланушылар бөлінісінде құқық белгілейтін құжаттар негізінде



Шартты белгілер:



Ауылдық округтердің шекарасы



Ауыл шаруашылығы мақсатындағы жерлері санатындағы жайылымдар



Елді мекендер жерлері санатындағы жайылымдар

Меркі ауылдық округі аумағындағы жер учаскелерінің меншік иелері тізімі

№ 1 кесте

№	Жер учаскелерінің жер пайдаланушылардың атауы	Жайылым алаңы, (га)	Түрлері бойынша малдың болуы, (бас)			Жайылымға қажеттілік нормасы 1 бас, (га)			Жайылымдардың қажеттілігі, (га)				Артық жайылымдар, (га)		
			ІҚМ	ҰҚМ	Жылқы	ІҚМ	ҰҚМ	Жылқы	ІҚМ	ҰҚМ	Жылқы	Жиынты (га)			
1	А. Несипбаев	750,4	3081		17	6,2			6,5		19102,2		110,5	19212,7	
2	К. Несипбаева	163,28			611				6,5				3971,5	3971,5	
3	Ынтымақ Ш/Қ	277													277
4	Достық Ш/Қ	375,61													375,61
	Қорытынды	1566,61	3081		628						19102,2		4082	23184,2	652,61

Меркі ауылдық округі бойынша елді мекендер бөлінісінде

ІҚМ аналық (сауын) мал басын орналастыру үшін жайылымдарды бөлу жөніндегі мәліметтер

№ 2 кесте

№	Елді мекені	Жайылым алаңы, (га)	Сауын сиырлардың болуы (бас)	Жайылымға қажеттілік нормасы 1 бас, (га)	Жайылымдардың қажеттілігі, (га)	Жайылымдармен қамтамасыз етілмеген (га)	Қажеттіліктің қамтамасыз етілуі, %	Артықшылық, (га)
1	Меркі а.	196,64	2061	6,2	12778,2	-12581,56		-
2	Санаторий меркі.							
	Барлығы	196,64	2061		12778,2	-12581,56		-

Ескертпе: сауын сиырларға арналған жайылымдық жерлердің жетіспейтін саны - 12581,56 га жер кодексінің 84-бабы 2-тармағының 4-1) тармақшасына сәйкес мемлекет мұқтажы үшін сатып алу есебінен және шалғайдағы жайылымдарға мал көшіру арқылы жетіспеушілік азаятын болады.

Меркі ауылдық округі бойынша жер учаскелерінің меншік иелері бөлігінде ауыл шаруашылығы малдарының басын орналастыру үшін жайылымдарды қайта бөлу жөніндегі мәліметтер

№ 3 кесте

№	Елді мекен	Малдың болуы түрлері бойынша (бас)			Жайылымға қажеттілік нормасы 1 бас, (га)			Жайылымдардың қажеттілігі, (га)				Жайылымдарды бөлу	Қажеттіліктің қамтамасыз етілуі, %
		ІҚМ	ҰҚМ	Жылы	ІҚМ	ҰҚМ	Жылы	ІҚМ	ҰҚМ	Жылы	Қорытынды (га)		
1	Меркі	1141	3337	730	6,2	1,3	6,5	7 074,2	4 338,1	4745	1 6 157,3	Ынтымақ Ш/Қ – 277 Достық Ш/Қ – 375,61 Қорытынды: 652,61	2,4
	Жалпы	1141	3337	730				7 074,2	4 338,1	4745	1 6 157,3	652,61	2,4

2-қосымша
басқару жөніндегі жоспарға
жайылымдарды және оларды
пайдалану
Меркі ауылдық округінде
2022-2024 жылдарға арналған

Жайылым айналымдарының қолайлы схемалары

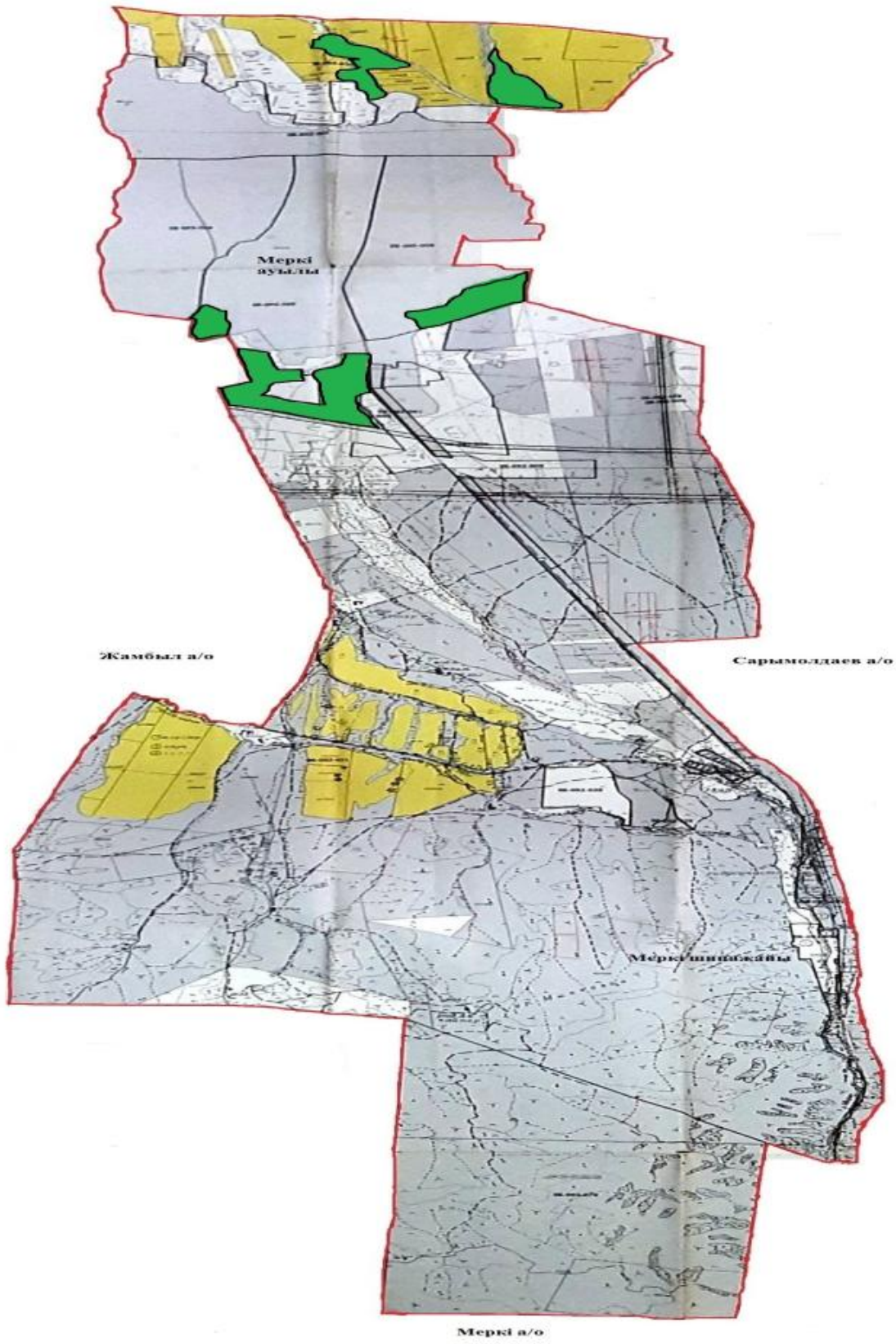
Меркі ауылдық округі үшін қолайлы жайылым айналымдарының схемасы

Жылдар	Қоршау 1	Қоршау 2	Қоршау 3	Қоршау 4
2022	көктемгі-жазғы маусым 1	Жазғы маусым 2	Күзгі маусым 3	Демалушы қоршау
2023	демалушы қоршау	көктемгі-жазғы маусым 1	Жазғы маусым 2	Күзгі маусым 3

3-қосымша
басқару жөніндегі жоспарға
жайылымдарды және оларды

пайдалану
Меркі ауылдық округінде
2022-2024 жылдарға арналған

Жайылымдардың сыртқы және ішкі шекаралары мен алаңдары көрсетілген Карта, оның ішінде маусымдық, жайылымдық инфрақұрылым объектілері



Шартты белгілер:



Ауылдық округтердің шекарасы



Ішкі және сыртқы шекаралардағы маусымдық жайылымдар



Елді мекендер жерлері санаттағы жайылымдар



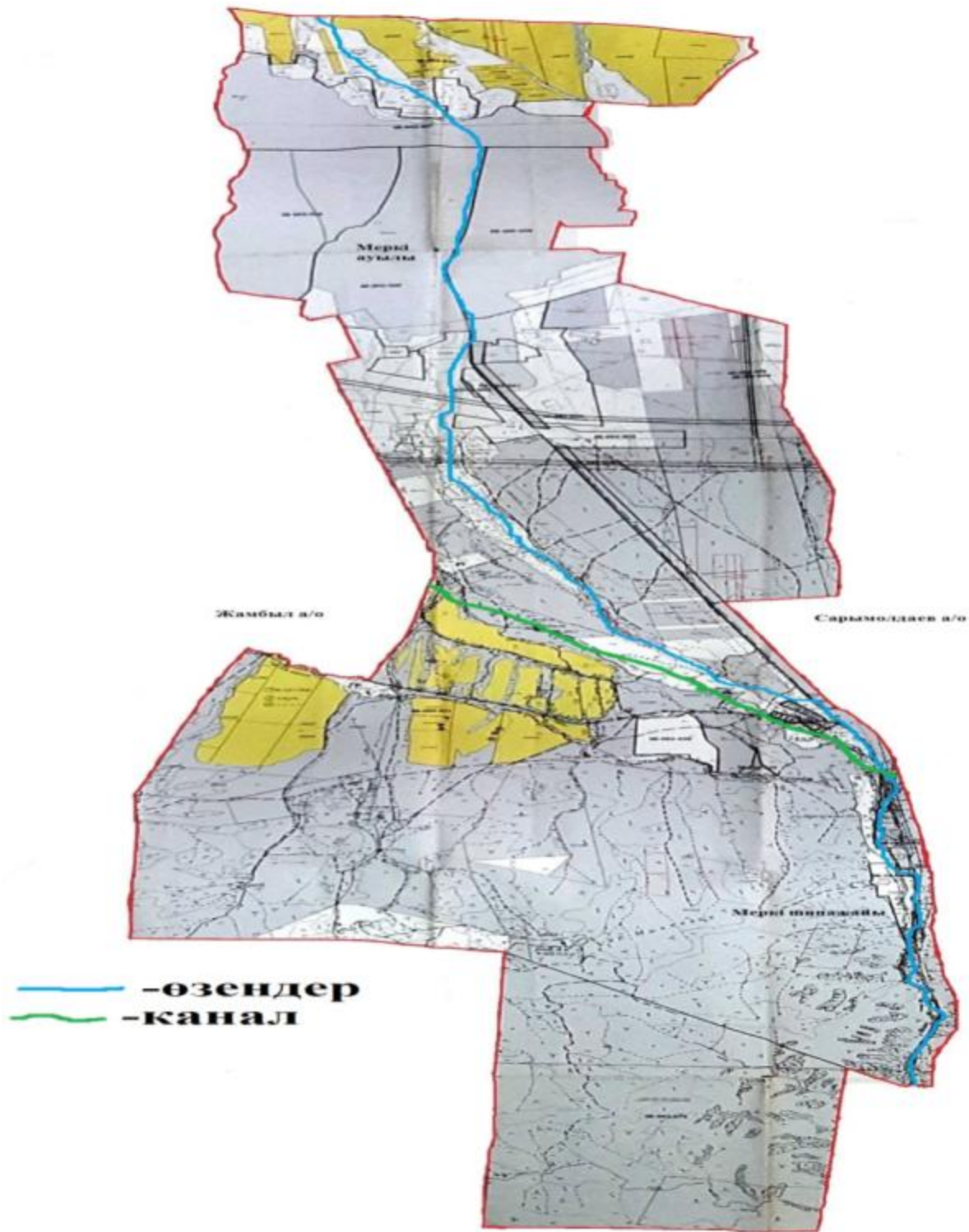
Негізгі су көздері (өзендер, көлдер, тоғандар және т. б.)

4-қосымша
басқару жөніндегі жоспарға
жайылымдарды және оларды
пайдалану
Меркі ауылдық округінде
2022-2024 жылдарға арналған

Жайылым пайдаланушылардың су тұтыну нормасына сәйкес жасалған су көздеріне (көлдерге, өзендерге, тоғандарға, апандарға, суару немесе суландыру арналарына, құбырлы немесе шахта құдықтарына) қол жеткізу схемасы

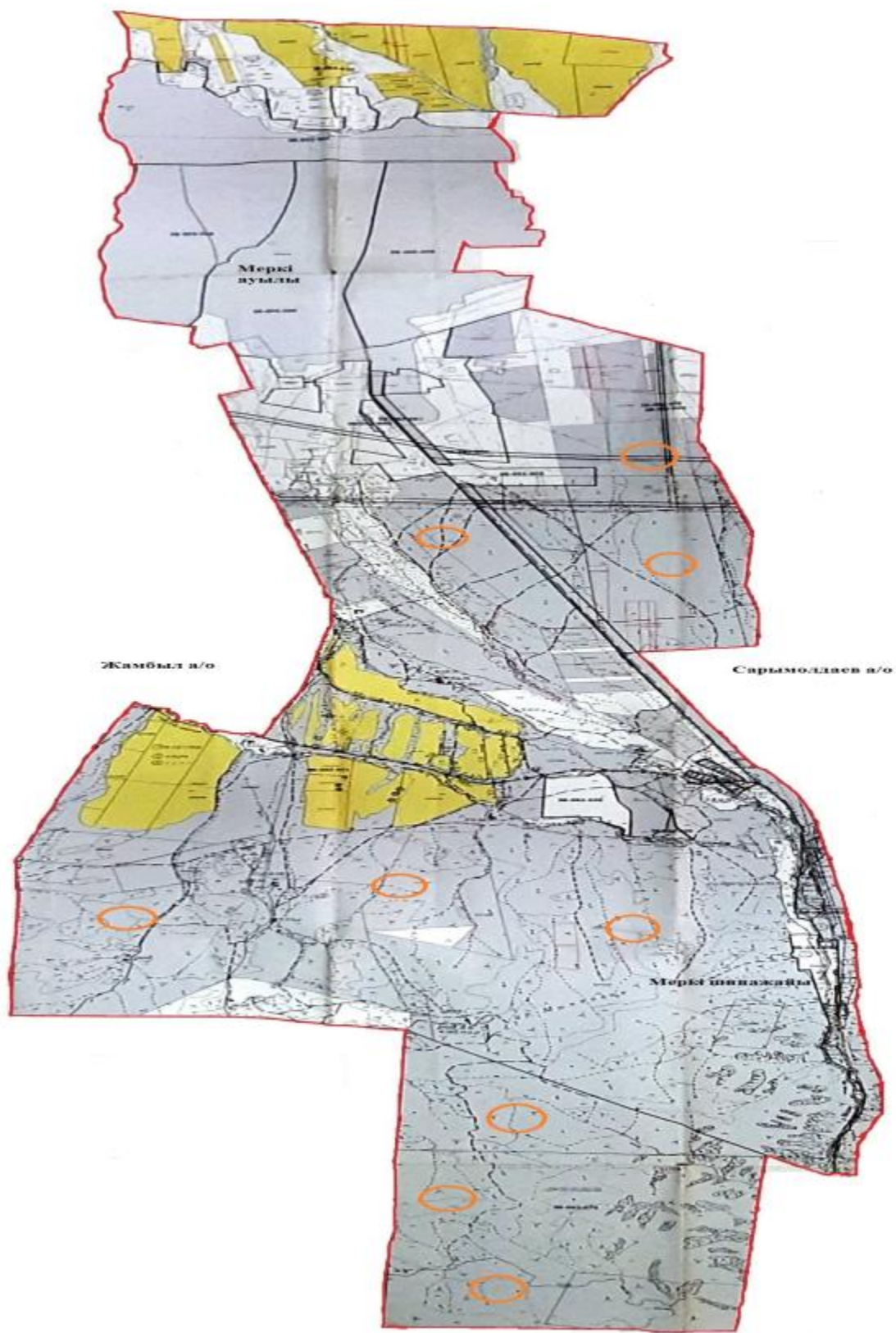
Бір ауыл шаруашылығы жануарына су тұтынудың орташа тәуліктік нормасы Қазақстан Республикасы Премьер-Министрінің Орынбасары – Қазақстан Республикасы Ауыл шаруашылығы министрінің 2017 жылғы 24 сәуірдегі № 173 бұйрығымен бекітілген жайылымдарды ұтымды пайдалану қағидаларының 9-тармағына сәйкес айқындалады.

Меркі ауылдық округінің аумағында суару немесе суландыру каналдары бар.



Merki ауылдық округінде
2022-2024 жылдарға арналған
жайылымдарды және оларды
пайдалану
басқару жөніндегі жоспарға
5-қосымша

Merki ауылдық округі -6606,1 гектар



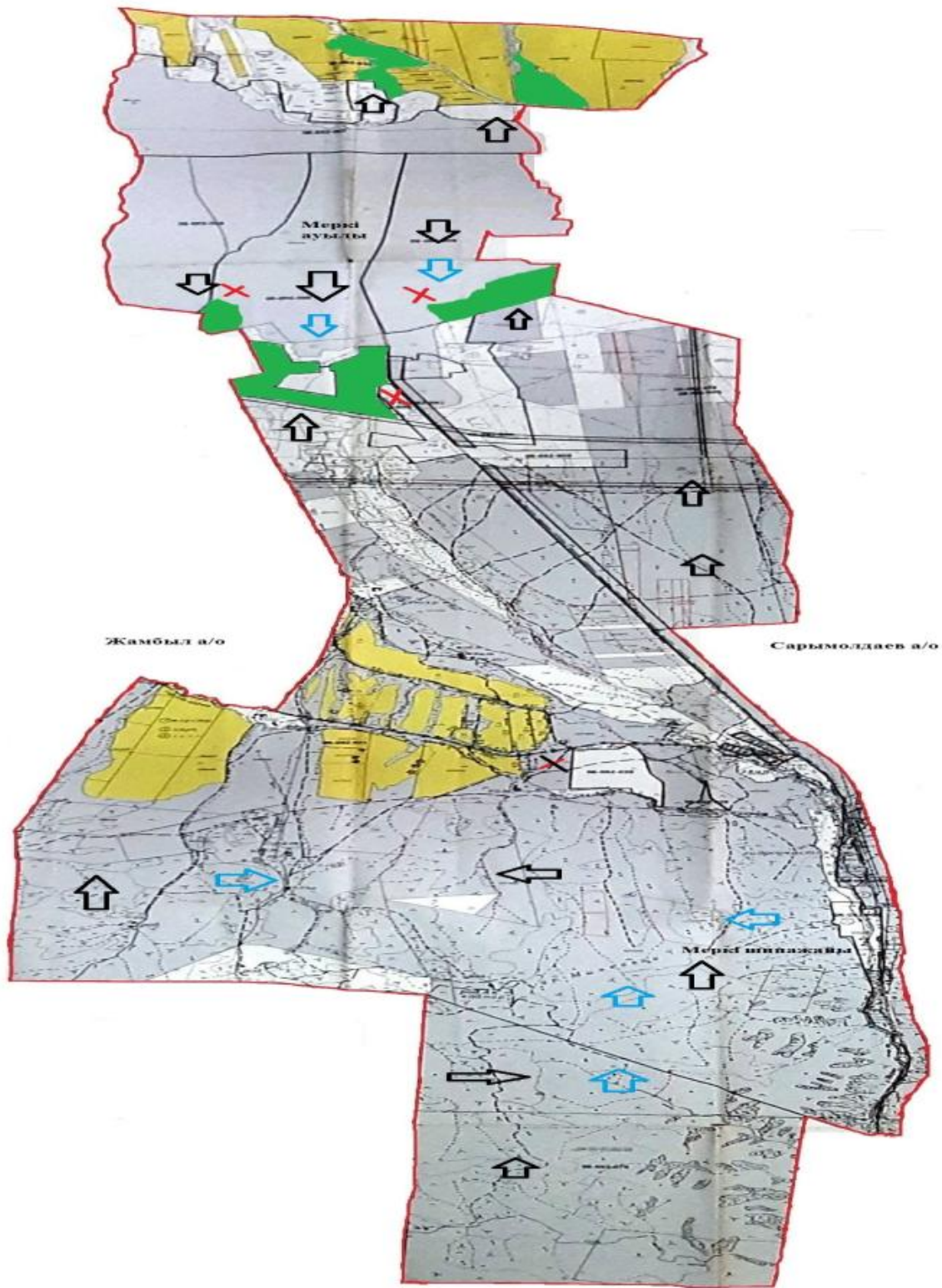
Шартты белгілер:









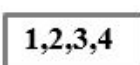



Жайылымдармен қамтамасыз етілмеген жеке және (немесе) заңды тұлғалардың шалғайдағы жайылымдарында ауыл шаруашылығы жануарларының мал басын орналастыру схемасы

6-қосымша

Меркі ауылдық округі аумағында орналасқан жайылымдармен қамтамасыз етілмеген жеке және (немесе) заңды тұлғалардың ауылшаруашылығы жануарларының мал басын шалғайдағы жайылымдарға орналастыру схемасы



Шартты белгілер:

-  Ауыл шекарасы
-  Желілік су объектілері (өзендер)
-  Көлдер, өзендер, тоғандар, мал суару орындары және басқа да көздер
-  Елді мекендер
-  Егістік
-  Табиғи жайылымдар
-  Жайылым айналымдары №
-  Жайылымдық инфрақұрылым объектісі
-  Ауыл шаруашылығы жануарларын жаю және жылжытудың маусымдық маршруттары
-  Жайылым пайдаланушылардың қол жеткізу маршруты

Меркі ауылдық округінде
2022-2024 жылдарға арналған
жайылымдарды және оларды
пайдалану
басқару жөніндегі жоспарға
7-қосымша

Ауыл шаруашылығы жануарларын жаю мен қозғалудың маусымдық бағыттарын белгілейтін жайылымдарды пайдалану жөніндегі күнтізбелік кесте

№	Ауылдық округ атауы	2022 жылғы қоршаулар саны				2023 жылғы қоршаулар саны			
		1	2	3	4	1	2	3	4
1	Меркі	КЖМ	ЖМ	ДҚ	ЖКМ	КЖМ	ЖМ	ЖКМ	ДҚ

Ескерту: аббревиатуралардың толық жазылуы:

КЖМ – көктемгі-жазғы маусым;

ЖКМ – жазғы-күзгі маусым;

ЖМ – жазғы маусым;

ДҚ – демалушы қоршау

Ойтал ауылдық округінде жайылымдарды басқару және оларды пайдалану жөніндегі 2022-2024 жылдарға арналған жоспар

Ойтал ауданында жайылымдарды басқару және оларды пайдалану жөніндегі 2022-2024 жылдарға арналған жоспар (бұдан әрі - жоспар) Қазақстан Республикасының 2001

жылғы 23 қаңтардағы "Қазақстан Республикасындағы жергілікті мемлекеттік басқару және өзін-өзі басқару туралы", 2017 жылғы 20 ақпандағы "Жайылымдар туралы" Заңдарына, Қазақстан Республикасы Премьер-Министрінің Орынбасары-Қазақстан Республикасының Ауылшаруашылығы министрінің 2017 жылдың 24 сәуірдегі № 173 "Жайылымдарды ұтымды пайдалану қағидаларын бекіту туралы" бұйрығына (Нормативті құқықтық актілерді мемлекеттік тіркеу тізілімінде №15090 болып тіркелген), Қазақстан Республикасының Ауыл шаруашылығы министрінің 14 сәуірдегі № 3-3/332 "Жайылымдардың жалпы алаңына жүктеменің рұқсат етілген шекті нормасын бекіту туралы" бұйрығына (Нормативтік құқықтық актілерді мемлекеттік тіркеу тізілімінде № 11064 болып тіркелген) сәйкес әзірленді.

Жоспар жайылымдарды ұтымды пайдалану, азыққа қажеттілікті тұрақты қамтамасыз ету және жайылымдардың тозуын болдырмау мақсатында қабылданады.

Жоспар құрамында:

1) Құқық белгілейтін құжаттар негізінде Ойтал ауылдық округі аумағында жер санаттары, жер учаскелерінің меншік иелері және жер пайдаланушылар бөлінісінде жайылымдардың орналасу схемасы (картасы) (1-қосымша);

2) жайылым айналымдарының қолайлы схемалары (2-қосымша);

3) жайылымдардың, оның ішінде маусымдық, жайылымдық инфрақұрылым объектілерінің сыртқы және ішкі шекаралары мен алаңдары белгіленген карта (3-қосымша);

4) жайылым пайдаланушылардың су тұтыну нормасына сәйкес жасалған су көздеріне (көлдерге, өзендерге, тоғандарға, апандарға, суару немесе суландыру арналарына, құбырлы немесе шахта құдықтарына) қол жеткізу схемасы (4-қосымша);

5) жайылымдары жоқ жеке және (немесе) заңды тұлғалардың ауыл шаруашылығы жануарларының мал басын орналастыру үшін жайылымдарды қайта бөлу және оны берілетін жайылымдарға ауыстыру схемасы (5-қосымша);

6) кент, ауыл, ауылдық округте орналасқан жеке және (немесе) заңды тұлғалардың жайылымдармен қамтамасыз етілмеген ауыл шаруашылығы жануарларының мал басын шалғайдағы жайылымдарда орналастыру схемасы (6-қосымша);

7) Ауыл шаруашылығы жануарларын жаю мен жүріп-тұрудың маусымдық бағыттарын белгілейтін жайылымдарды пайдалану жөніндегі күнтізбелік кесте (7-қосымша).

Жоспар жайылымдарды геоботаникалық тексерудің жай-күйі туралы мәліметтерді, ветеринариялық-санитариялық объектілер туралы мәліметтерді, ауыл шаруашылығы жануарларының мал басының саны туралы деректерді, олардың иелерін көрсете отырып қабылданды - және (немесе) заңды тұлғалар ұсынған өзге де деректер туралы мәліметтерді, ауыл шаруашылығы жануарларының түрлері мен жыныстық-жас топтары бойынша қалыптастырылған табындардың, отарлардың, табындардың саны туралы деректерді, шалғайдағы жайылымдарда жаю үшін ауыл шаруашылығы

жануарларының мал басын қалыптастыру туралы мәліметтерді, мәдени және аридті жайылымдарда ауыл шаруашылығы жануарларын жаю ерекшеліктері туралы мәліметтерді, малды айдауға арналған сервитуттар туралы мәліметтерді және мемлекеттік органдар, жеке және (немесе) заңды тұлғалар берген.

Әкімшілік-аумақтық бөлініс бойынша Ойтал ауылдық округінде 4 ауылдық елді мекен бар.

Ойтал ауылдық округі аумағының жалпы көлемі 14530,99997 гектар, оның ішінде егістік – 5603,34 га, жайылым жерлері – 6909га.

Жер санаттары бойынша:

ауыл шаруашылығы мақсатындағы жерлер – 10864,0859;

елді мекендердің жері-615,00002 гектар;

өнеркәсіп, көлік, байланыс, ғарыш қызметі, қорғаныс, ұлттық қауіпсіздік мұқтажына арналған және ауыл шаруашылығына арналмаған өзге де жер-166,40995 гектар;

босалқы жерлер-2461,4741гектар.

Қазақстан Республикасының оңтүстік шығысында, Алатаудың бөктерінде орналасқан. Шығысында Қырғызстан Республикасы Шу облысының Жайыл ауданымен, солтүстік-шығысында облыстың Шу, солтүстігінде Мойынқұм, оңтүстік-батысында Рысқұлов (бұрынғы Луговой) аудандарымен шектеседі. Ауданның оңтүстігі таулы келеді. Онда Қырғыз Алатауының Мүйіздіқара, Қараауыз, Құмбел, Қасқасу, Үңгірлі, Сандық, Шайсандық, Молалы таулары орналасқан. Ауданның орталығы және солтүстік бөліктері жазық. Солтүстігінде Мойынқұм құмына ұласып кетеді. Жер қойнауынан құрылыс материалдары, жер асты шипалы сулары (Меркі бұлақтары) барланған.

Климаты континенттік, қысы біршама жұмсақ, жазы ыстық. Қаңтардың орташа температурасы –6 – 8°С, шілдеде 20 – 25°С. Жауын-шашынның жылдық орташа мөлшері жазық өңірде 200 – 250 мм, таулы өңірде 450 – 500 мм. Негізгі өзендері: Қайнар, Меркі, Ойтал, Аспара және олардың тармақтары Мөңке, Қызтоғансай, Тоғайтал, Қарақау, т.б. Өзендердің барлығы Қырғыз Алатауының солтүстік беткейінен бастау алып ауданның орталық бөлігін кесіп ағатын Қорағаты өзеніне құяды. Тау бөктерінде қара, қызғылт қоңыр, жазықта сұр, бозғылт сұр, шалғынды сұр және құмды топырақ таралған. Кейбір жерлерінде сор, сортаң топырақ кездеседі.

2021 жылдың 1 қарашасына Ойтал ауылдық округінде (халықтың жеке ауласы және ЖШС, ШҚ) ірі қара 5256бас, оның ішінде 328бас аналық мал, 15608бас ұсақ мал, 886 бас жылқы бар.

Жайылым көлемі 6909гектарды құрайды.

Ойтал ауылдық округінің ЖШС, шаруа және фермерлік қожалықтарындағы мал басы: ірі қара 3993, ұсақ қара 13589 бас, 657бас жылқы.

ЖШС, шаруа және фермер қожалықтарының жайылым алаңы 6854 гектарды құрайды.

Ойтал ауылдық округінің елді мекен тұрғындарындағы мал басы: ірі қара 1263 бас, ұсақ қара 2019 бас, 229 бас жылқы.

Ойтал ауылдық округі бойынша елді мекен шегінде ауыл шаруашылығы малдарын камтамасыз ету үшін барлығы 54,9 гектар жайылымдық жерлер бар. Ойтал ауылдық округінде мал айдауға арналған сервитуттар орнатылмаған.

Жоғарыда баяндалғанның негізінде, Қазақстан Республикасының "Жайылымдар туралы" Заңының 15 бабына сәйкес жергілікті халықтың мұқтаждығы үшін (Ойтал ауылына) ауыл шаруашылығы жануарларының аналық (сауын) мал басын ұстау бойынша 54,9 га көлемінде, жүктеме нормасы 4 га/бас болғанда қажеттілік 1701,6 га құрайды. Жайылымдық жерлердің қалыптасқан қажеттілігін Мемлекет мұқтажы үшін жерлерді сатып алу есебінен толықтыру қажет.

Жергілікті халықтың басқа ауыл шаруашылығы малдарын жаю бойынша жайылымдық жерлердің қажеттілігі 11943,8 га, ІҚМ басына жүктеме нормасы 6,2 га / бас болғанда, Ұсақ мал – 1,3 га / бас., жылқы – 6,5 га / бас.

Қажеттілік:

ІҚМ үшін-1263 бас. * 6,2 га/бас.=7830,6 га;

ұсақ мал үшін-2019бас. * 1,3 га/бас.= 2624,7 га;

жылқы үшін-229 бас. * 6,5 га / гол.= 1488,5 га.

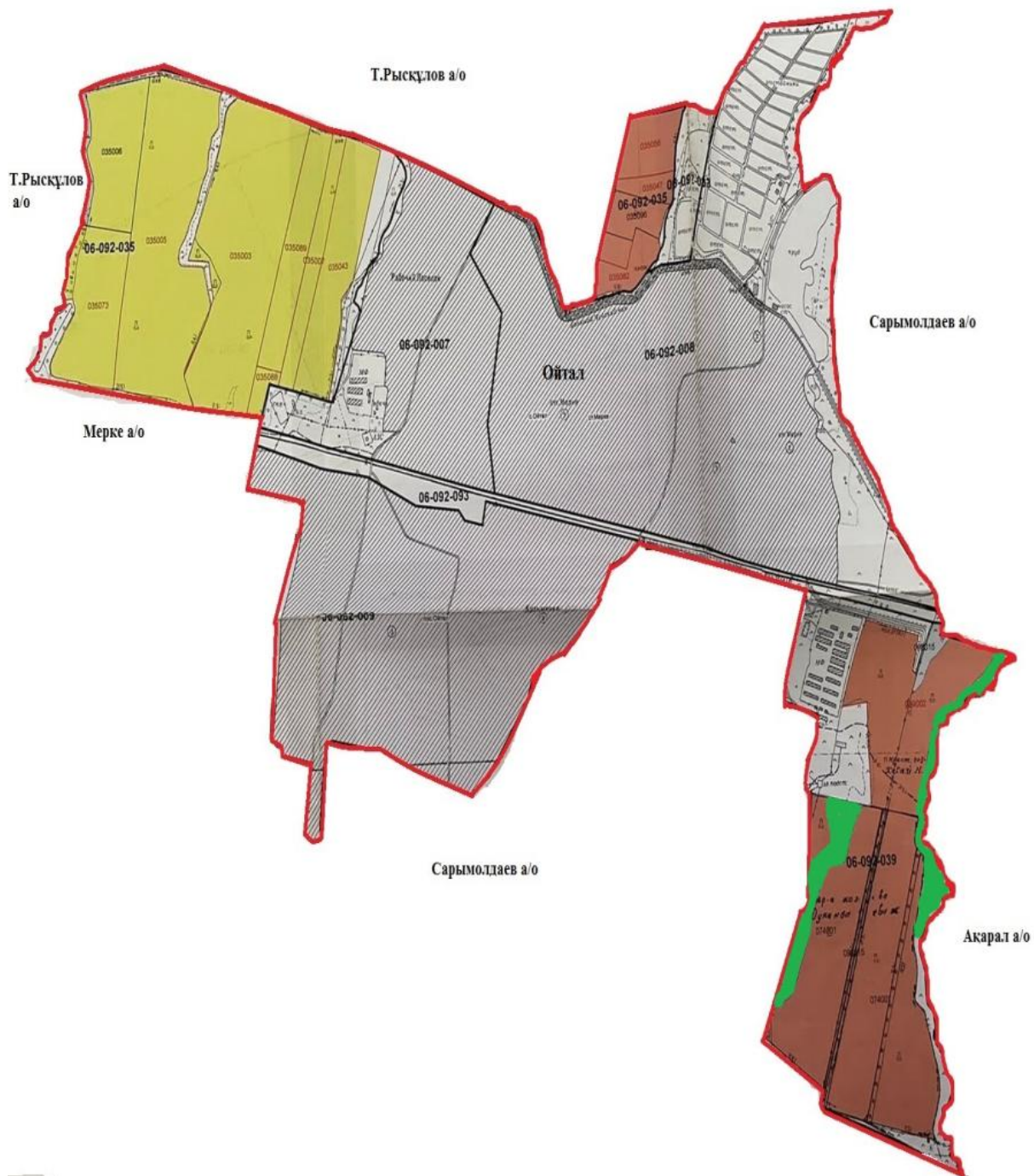
$7830,6+2624,7+1488,5=11943,8$ га.

Жайылым 1197 га көлемінде, келесі ШҚ-ң, ЖШС-ң жерлеріне жаю жоспарланады: С.Аймуханов – 180га, К.Алибеков –415га, С.А.Есеева – 100га, К.Жунисов – 202га, Т.Т.Кулбаев – 100га, К.И.Кыякбаев – 100га, Т.Шопшекбаева – 100 га.

Осы Жоспардың 5 – қосымшасына сәйкес, Ойтал ауылдық округінің жергілікті халқының ауыл шаруашылығы жануарларының мал басын Ойталауылдық округінің шалғайдағы жайылымдарына ауыстыру есебінен 504,6 га жайылымдық жерлердің қалған қажеттілігін өтеу қажет.

Ойтал ауылдық округінде
жайылымдарды
басқару және оларды пайдалану
жөніндегі
2022-2024 жылдарға арналған жоспарға
1 – қосымша

Ойтал ауылдық округінің аумағында жайылымдардың орналасу схемасы (картасы) жер санаттары, жер учаскелерінің меншік иелері және жер пайдаланушылар бөлінісінде құқық белгілейтін құжаттар негізінде



Шартты белгілер:



Ауылдық округтердің шекарасы



Ауылшаруашылық мақсатындағы жерлері санатындағы жайылымдар



Елді мекендер жерлері санатындағы жайылымдар

3	Станция Мерке	0	89	6,2	95,2	6,2		
	Барлығы	54,99	328		1577	1248,2		-

Ойтал ауылдық округі бойынша жер учаскелерінің меншік иелері бөлігінде ауыл шаруашылығы малдарының басын орналастыру үшін жайылымдарды қайта бөлу жөніндегі мәліметтер

№ 3 кесте

№	Елді мекен	Малдың болуы түрлері бойынша (бас)			Жайылымға қажеттілік нормасы 1 бас, (га)			Жайылымдардың қажеттілігі, (га)				Жайылымдарды бөлу	Қажеттіліктің қамтамасыз етілуі, %
		ІҚМ	ҰҚМ	Жылы	ІҚМ	ҰҚМ	Жылы	ІҚМ	ҰҚМ	Жылы	Қорытынды (га)		
1		1263	2 019	229	6,2	1,3	6,5	7 830,6	2 624,7	1 488,5	11 943,8	С.Аймуханов-180 га, К.Жунисов – 202 га, К.И.Кыякбаев – 100 га, Т.Шопшекбаев – 100 га, Қорытынды: 582	1
	Жалпы	1263	2 019	229	6,2	1,3	6,5	7 830,6	2 624,7	1 488,5	11 943,8	582	1

2-қосымша
басқару жөніндегі жоспарға жайылымдарды және оларды пайдалану
Ойтал ауылдық округінде
2022-2024 жылдарға арналған

Жайылым айналымдарының қолайлы схемалары

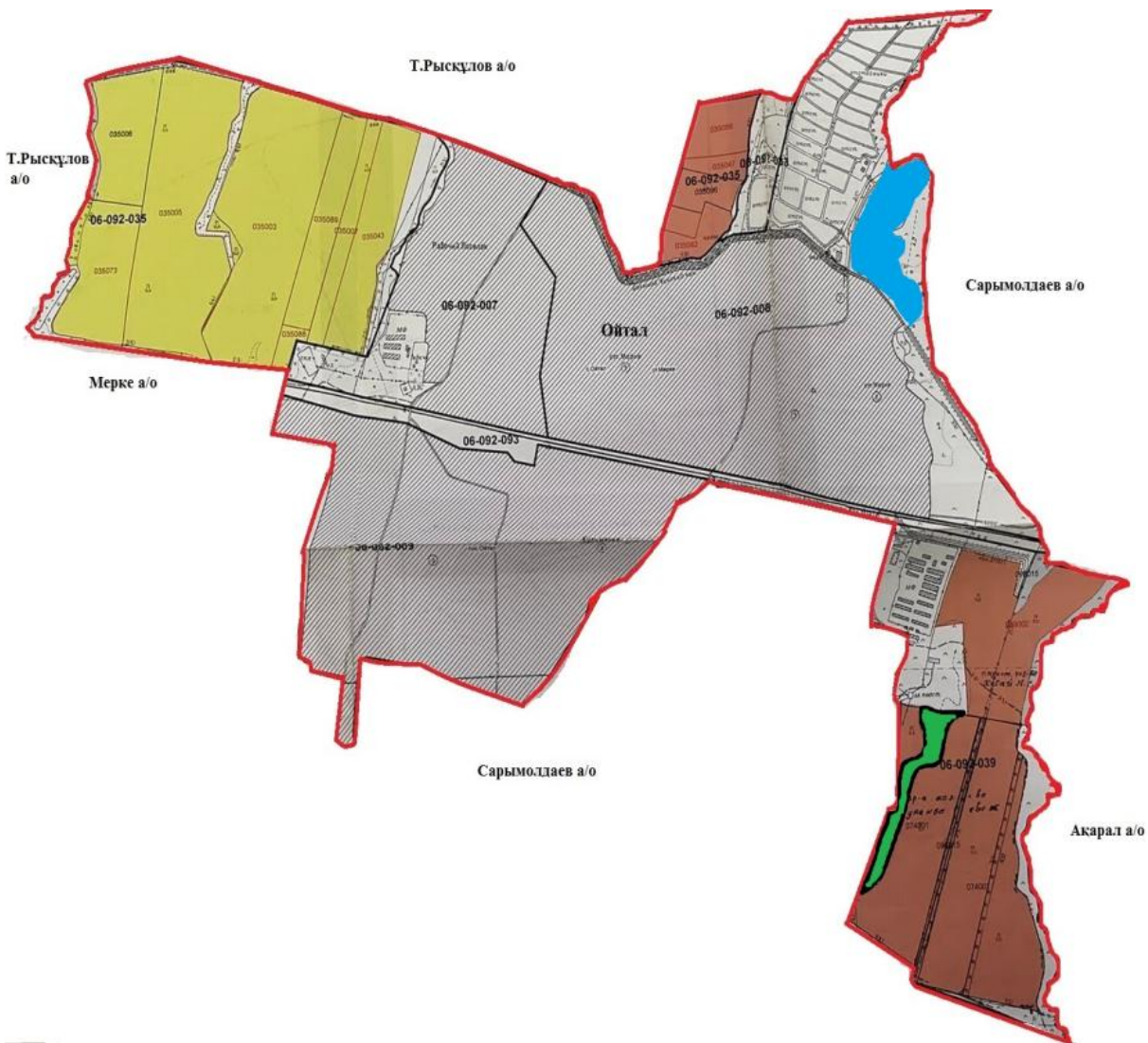
Ойтал ауылдық округі үшін қолайлы жайылым айналымдарының схемасы

Жылдар	Қоршау 1	Қоршау 2	Қоршау 3	Қоршау 4
2022	көктемгі-жазғы маусым 1	Жазғы маусым 2	Күзгі маусым 3	Демалушы қоршау
	демалушы			





2025	қоршау	көктемгі-жазғымаусым I	Жазғы маусым 2	Күзгі маусым 3
------	--------	------------------------	----------------	----------------

3-қосымша
басқару жөніндегі жоспарға
жайылымдарды және оларды
пайдалану
Ойтал ауылдық округінде
2022-2024 жылдарға арналған

Жайылымдардың сыртқы және ішкі шекаралары мен алаңдары көрсетілген Карта, оның ішінде маусымдық, жайылымдық инфрақұрылым объектілері



Шартты белгілер:

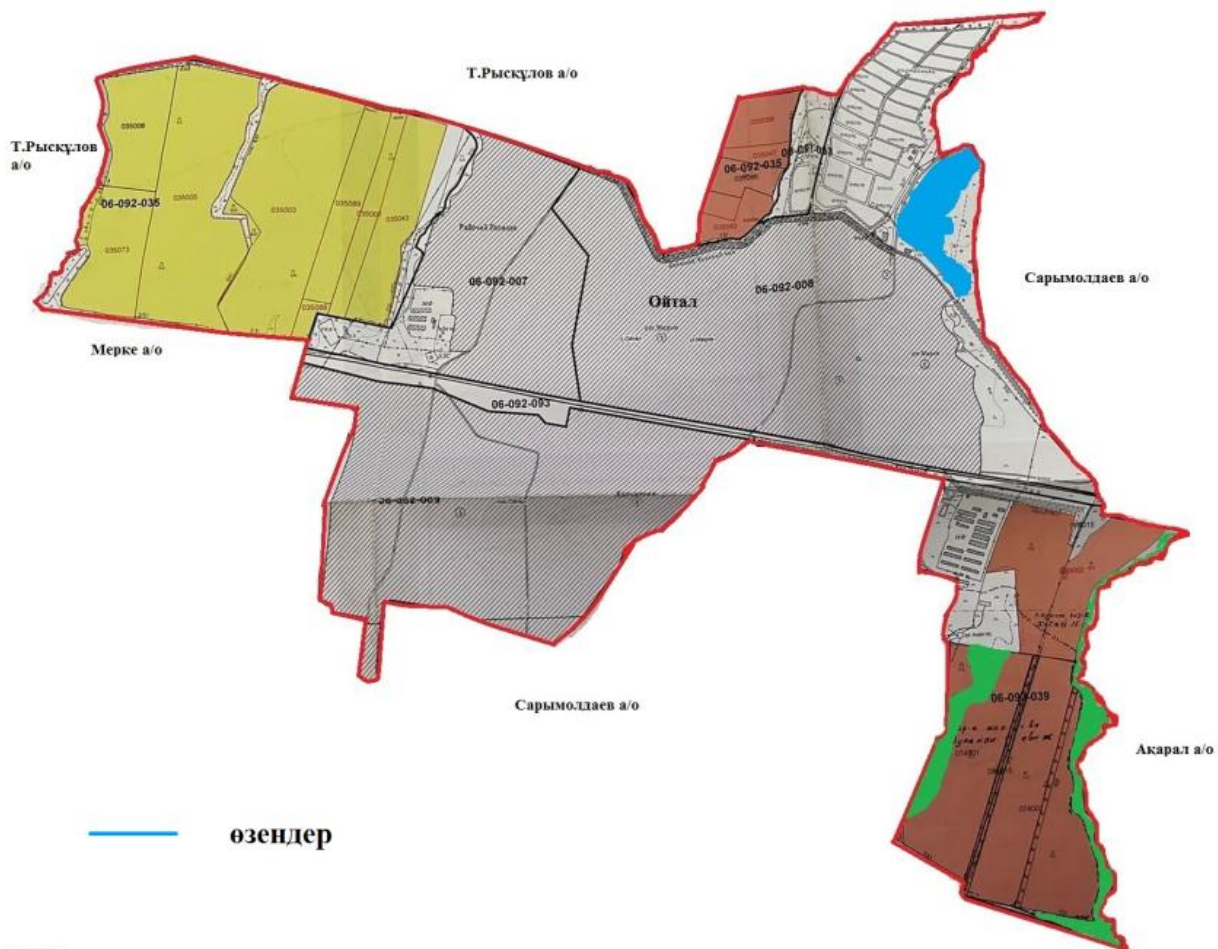
-  Ауылдық округтердің шекарасы
-  Ішкіжәнсыртқышекаралардағымаусымдықжайылымдаручаскеле
-  Елдімекендержерлерісанаттағы жайылымдар
-  Негізгі су көздері (өзендер, көлдер, тоғандаржәнет.б.)

4-қосымша
басқару жөніндегі жоспарға
жайылымдарды және оларды
пайдалану
Ойтал ауылдық округінде
2022-2024 жылдарға арналған

Жайылым пайдаланушылардың су тұтыну нормасына сәйкес жасалған су көздеріне (көлдерге, өзендерге, тоғандарға, апандарға, суару немесе суландыру арналарына, құбырлы немесе шахта құдықтарына) қол жеткізу схемасы

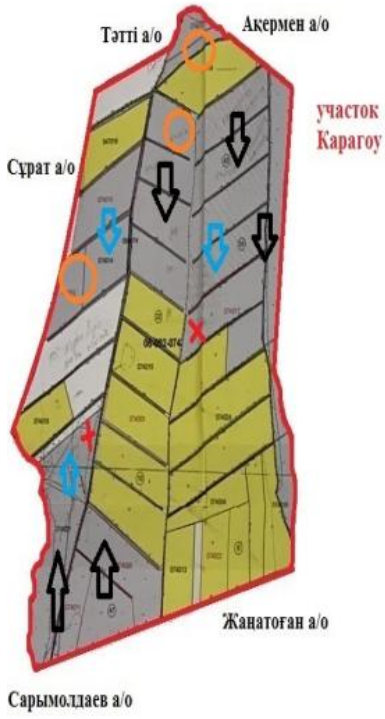
Бір ауыл шаруашылығы жануарына су тұтынудың орташа тәуліктік нормасы Қазақстан Республикасы Премьер-Министрінің Орынбасары – Қазақстан Республикасы Ауыл шаруашылығы министрінің 2017 жылғы 24 сәуірдегі №173 бұйрығымен бекітілген жайылымдарды ұтымды пайдалану қағидаларының 9-тармағына сәйкес айқындалады.

Ойтал ауылдық округінің аумағында суару немесе суландыру каналдары бар.



Ойтал ауылдық округінде
 2022-2024 жылдарға арналған
 жайылымдарды және оларды
 пайдалану
 басқару жөніндегі жоспарға
 5-қосымша

Ойтал ауылдық округі-504,6 гектар

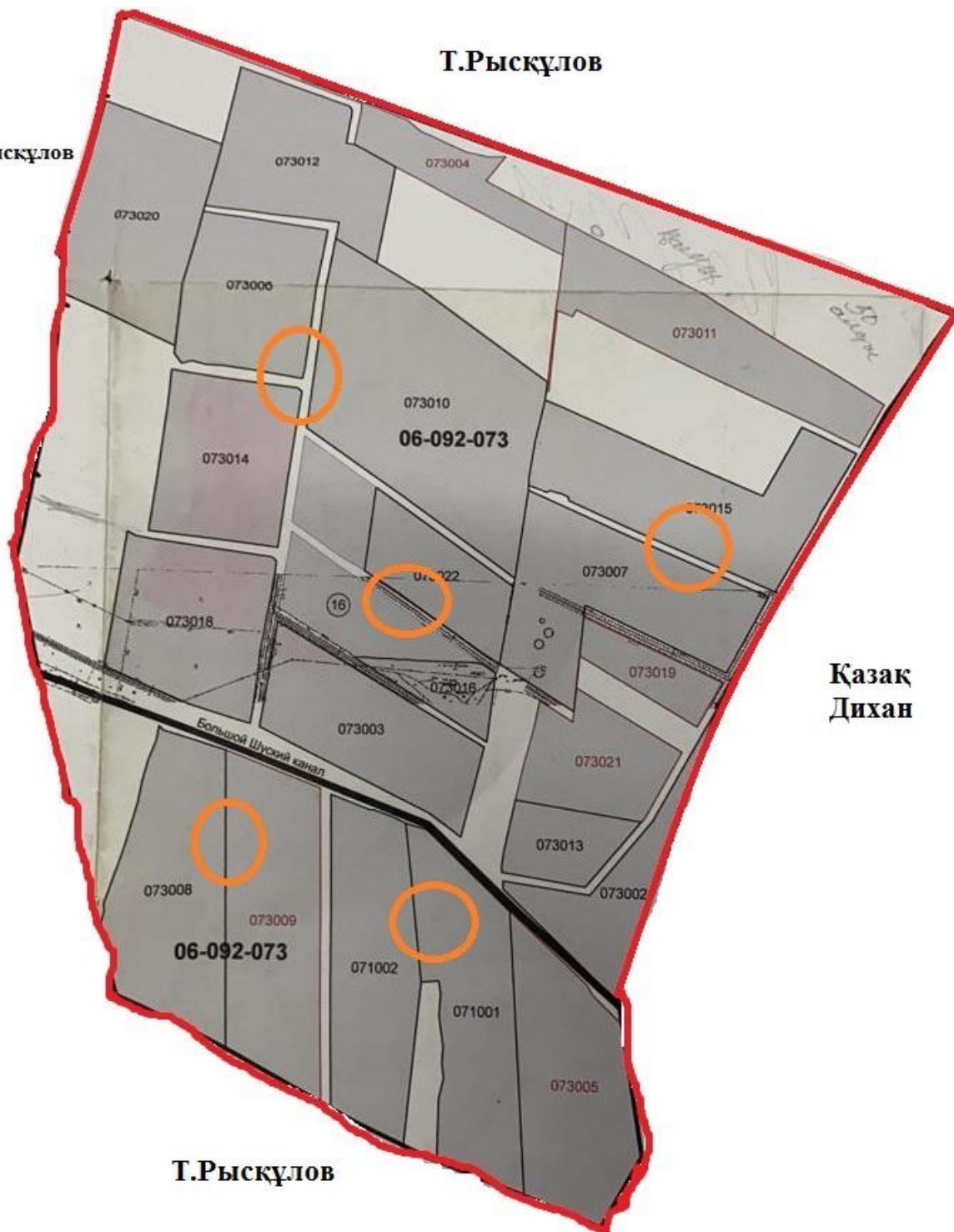


участок Беларық



Т.Рысқұлов

Т.Рысқұлов



**Қазақ
Дихан**

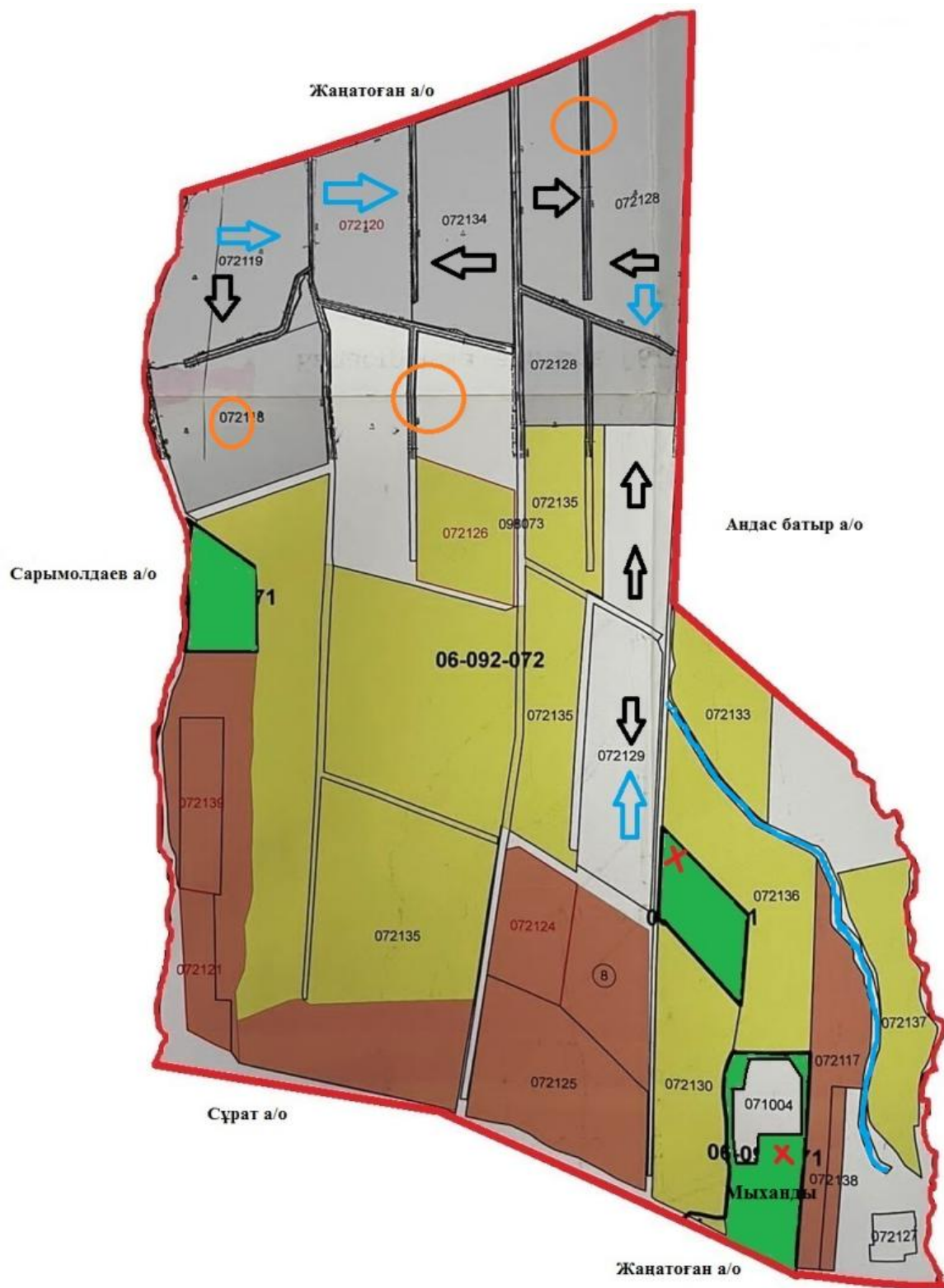
Т.Рысқұлов

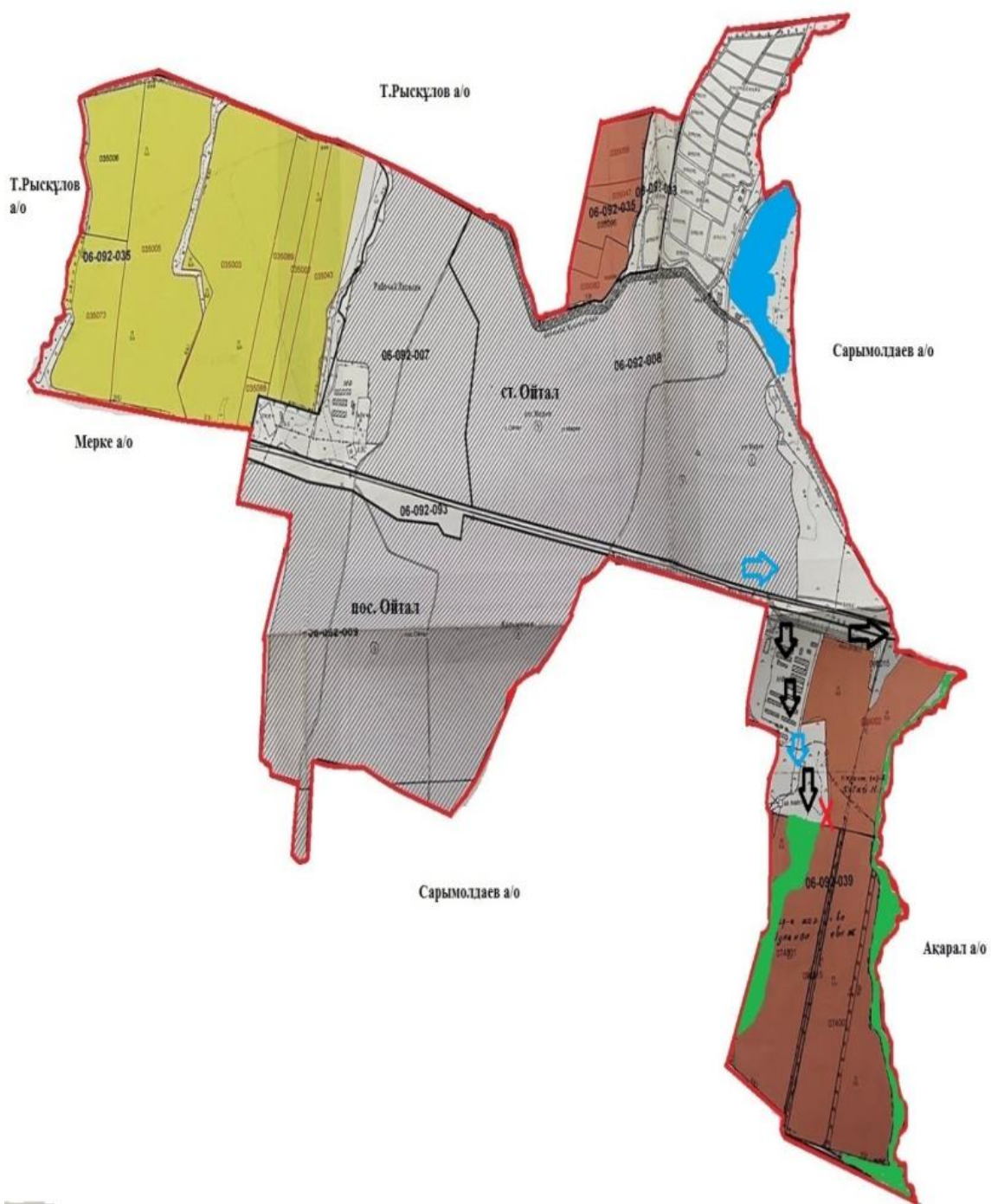
Шартты белгілер:













Жайылымдармен қамтамасыз етілмеген жеке және (немесе) заңды тұлғалардың шалғайдағы жайылымдарында ауыл шаруашылығы жануарларының мал басын орналастыру схемасы

Ойтал ауылдық округі аумағында орналасқан жайылымдармен қамтамасыз етілмеген жеке және (немесе) заңды тұлғалардың ауылшаруашылығы жануарларының мал басын шалғайдағы жайылымдарға орналастыру схемасы





Шартты белгілер:

	Ауыл шекарасы
	Желілік су объектілері (өзендер)
	Көлдер, өзендер, тоғандар, мал суаруорындарыжәнебасқа да көздер
	Елді мекендер
	Егістік
	Табиғи жайылымдар
	Жайылым айналымдары №
	Жайылымдық инфрақұрылым объектісі
	Ауыл шаруашылығы жануарларын жаю және жылжытудың маусымдық маршруттары
	Жайылым пайдаланушылардың қол жеткізу маршруты

Ойтал ауылдық округінде
2022-2024 жылдарға арналған
жайылымдарды және оларды
пайдалану
басқару жөніндегі жоспарға
7-қосымша

Ауыл шаруашылығы жануарларын жаю мен қозғалудың маусымдық бағыттарын белгілейтін жайылымдарды пайдалану жөніндегі күнтізбелік кесте

№	Ауылдық округ атауы	2022 жылғы қоршаулар саны				2023 жылғы қоршаулар саны			
		1	2	3	4	1	2	3	4
1	Ойтал	КЖМ	ЖМ	ДҚ	ЖКМ	КЖМ	ЖМ	ЖКМ	ДҚ

Ескерту: аббревиатуралардың толық жазылуы:

КЖМ –көктемгі-жазғы маусым;

ЖКМ – жазғы-күзгі маусым;

ЖМ – жазғы маусым;

ДҚ – демалушы қоршау

Тұрар Рысқұлов ауылдық округінде жайылымдарды басқару және оларды пайдалану жөніндегі 2022-2024 жылдарға арналған жоспар

Тұрар Рысқұлов ауданында жайылымдарды басқару және оларды пайдалану жөніндегі 2022-2024 жылдарға арналған жоспар (бұдан әрі - жоспар) Қазақстан Республикасының 2001 жылғы 23 қаңтардағы "Қазақстан Республикасындағы

жергілікті мемлекеттік басқару және өзін-өзібасқару туралы", 2017 жылғы 20 ақпандағы "Жайылымдар туралы" Заңдарына, Қазақстан Республикасы Премьер-Министрінің Орынбасары-Қазақстан Республикасының Ауылшаруашылығы министрінің 2017 жылдың 24 сәуірдегі № 173 "Жайылымдарды ұтымды пайдалану қағидаларын бекіту туралы" бұйрығына (Нормативті құқықтық актілерді мемлекеттік тіркеу тізілімінде №15090 болып тіркелген), Қазақстан Республикасының Ауыл шаруашылығы министрінің 14 сәуірдегі № 3-3/332 "Жайылымдардың жалпы алаңына жүктеменің рұқсат етілген шекті нормасын бекіту туралы" бұйрығына (Нормативтік құқықтық актілерді мемлекеттік тіркеу тізілімінде № 11064 болып тіркелген) сәйкес әзірленді.

Жоспар жайылымдарды ұтымды пайдалану, азыққа қажеттілікті тұрақты қамтамасыз ету және жайылымдардың тозуын болдырмау мақсатында қабылданады.

Жоспар құрамында:

1) Құқық белгілейтін құжаттар негізінде Тұрар Рысқұлов ауылдық округі аумағында жер санаттары, жер учаскелерінің меншік иелері және жер пайдаланушылар бөлінісінде жайылымдардың орналасу схемасы (картасы) (1-қосымша);

2) жайылым айналымдарының қолайлы схемалары (2-қосымша);

3) жайылымдардың, оның ішінде маусымдық, жайылымдық инфрақұрылым объектілерінің сыртқы және ішкі шекаралары мен алаңдары белгіленген карта (3-қосымша);

4) жайылым пайдаланушылардың су тұтыну нормасына сәйкес жасалған су көздеріне (көлдерге, өзендерге, тоғандарға, апандарға, суару немесе суландыру арналарына, құбырлы немесе шахта құдықтарына) қол жеткізу схемасы (4-қосымша);

5) жайылымдары жоқ жеке және (немесе) заңды тұлғалардың ауыл шаруашылығы жануарларының мал басын орналастыру үшін жайылымдарды қайта бөлу және оны берілетін жайылымдарға ауыстыру схемасы (5-қосымша);

6) кент, ауыл, ауылдық округте орналасқан жеке және (немесе) заңды тұлғалардың жайылымдармен қамтамасыз етілмеген ауыл шаруашылығы жануарларының мал басын шалғайдағы жайылымдарда орналастыру схемасы (6-қосымша);

7) Ауыл шаруашылығы жануарларын жаю мен жүріп-тұрудың маусымдық бағыттарын белгілейтін жайылымдарды пайдалану жөніндегі күнтізбелік кесте (7-қосымша).

Жоспар жайылымдарды геоботаникалық тексерудің жай-күйі туралы мәліметтерді, ветеринариялық-санитариялық объектілер туралы мәліметтерді, ауыл шаруашылығы жануарларының мал басының саны туралы деректерді, олардың иелерін көрсете отырып қабылданды - және (немесе) заңды тұлғалар ұсынған өзге де деректер туралы мәліметтерді, ауыл шаруашылығы жануарларының түрлері мен жыныстық-жас топтары бойынша қалыптастырылған табындардың, отарлардың, табындардың саны туралы деректерді, шалғайдағы жайылымдарда жаю үшін ауыл шаруашылығы

жануарларының мал басын қалыптастыру туралы мәліметтерді, мәдени және аридті жайылымдарда ауыл шаруашылығы жануарларын жаю ерекшеліктері туралы мәліметтерді, малды айдауға арналған сервитуттар туралы мәліметтерді және мемлекеттік органдар, жеке және (немесе) заңды тұлғалар берген.

Әкімшілік-аумақтық бөлініс бойынша Тұрар Рысқұлов ауылдық округінде 2 ауылдық елді мекен бар.

Тұрар Рысқұлов ауылдық округі аумағының жалпы көлемі 45897,06252 гектар, оның ішінде егістік – 2757,2224 га, жайылым жерлері – 13754 га.

Жер санаттары бойынша:

ауыл шаруашылығы мақсатындағы жерлер – 15725,4624 гектар;

елді мекендердің жері-982,0 гектар;

өнеркәсіп, көлік, байланыс, ғарыш қызметі, қорғаныс, ұлттық қауіпсіздік мұқтажына арналған және ауыл шаруашылығына арналмаған өзге де жер-186,83 гектар ;

босалқы жерлер-2231,737 гектар.

Қазақстан Республикасының оңтүстік шығысында, Алатаудың бөктерінде орналасқан. Шығысында Қырғызстан Республикасы Шу облысының Жайыл ауданымен, солтүстік-шығысында облыстың Шу, солтүстігінде Мойынқұм, оңтүстік-батысында Рысқұлов (бұрынғы Луговой) аудандарымен шектеседі. Ауданның оңтүстігі таулы келеді. Онда Қырғыз Алатауының Мүйіздіқара, Қараауыз, Құмбел, Қасқасу, Үңгірлі, Сандық, Шайсандық, Молалы таулары орналасқан. Ауданның орталығы және солтүстік бөліктері жазық. Солтүстігінде Мойынқұм құмына ұласып кетеді. Жер қойнауынан құрылыс материалдары, жер асты шипалы сулары (Меркі бұлақтары) барланған.

Климаты континенттік, қысы біршама жұмсақ, жазы ыстық. Қаңтардың орташа температурасы –6 – 8°C, шілдеде 20 – 25°C. Жауын-шашынның жылдық орташа мөлшері жазық өңірде 200 – 250 мм, таулы өңірде 450 – 500 мм. Негізгі өзендері: Қайнар, Меркі, Ойтал, Аспара және олардың тармақтары Мөңке, Қызтоғансай, Тоғайтал, Қарақау, т.б. Өзендердің барлығы Қырғыз Алатауының солтүстік беткейінен бастау алып ауданның орталық бөлігін кесіп ағатын Қорағаты өзеніне құяды. Тау бөктерінде қара, қызғылт қоңыр, жазықта сұр, бозғылт сұр, шалғынды сұр және құмды топырақ таралған. Кейбір жерлерінде сор, сортаң топырақ кездеседі.

2021 жылдың 1 қарашасына Тұрар Рысқұлов ауылдық округінде (халықтың жеке ауласы және ЖШС, ШҚ) ірі қара 3405 бас, оның ішінде 642 бас аналық мал, 16963 бас ұсақ мал, 1070 бас жылқы бар.

Жайылым көлемі 13754 гектарды құрайды.

Тұрар Рысқұлов ауылдық округінің ЖШС, шаруа және фермерлік қожалықтарындағы мал басы: ірі қара 1414 бас, ұсақ қара 11643 бас, 778 бас жылқы.

ЖШС, шаруа және фермер қожалықтарының жайылым алаңы 13167 гектарды құрайды.

Рысқұлов ауылдық округінің елді мекен тұрғындарындағы мал басы: ірі қара 1991 бас, ұсақ қара 5320 бас, 292 бас жылқы.

Рысқұлов ауылдық округі бойынша елді мекен шегінде ауыл шаруашылығы малдарын қамтамасыз ету үшін барлығы 586,6 гектар жайылымдық жерлер бар.

Тұрар Рысқұлов ауылдық округінде мал айдауға арналған сервитуттар орнатылмаған.

Жоғарыда баяндалғанның негізінде, Қазақстан Республикасының "Жайылымдар туралы" Заңының 15 бабына сәйкес жергілікті халықтың мұқтажы үшін (Тұрар Рысқұлов ауылына) ауыл шаруашылығы жануарларының аналық (сауын) мал басын ұстау бойынша 586,6 га көлемінде, жүктеме нормасы 4 га/бас болғанда қажеттілік 6397,6 га құрайды. Жайылымдық жерлердің қалыптасқан қажеттілігін Мемлекет мұқтажы үшін жерлерді сатып алу есебінен толықтыру қажет.

Жергілікті халықтың басқа ауыл шаруашылығы малдарын жаю бойынша жайылымдық жерлердің қажеттілігі 21158,2га, ІҚМ басына жүктеме нормасы 6,2 га / бас болғанда, Ұсақ мал – 1,3 га / бас., жылқы –6,5 га/ бас.

Қажеттілік:

ІҚМ үшін-1991 бас. * 6,2 га/бас.=12344,2 га;

ұсақ мал үшін-5320бас. * 1,3 га/бас.= 6916 га;

жылқыүшін-292 бас. * 6,5 га / гол.= 1898 га.

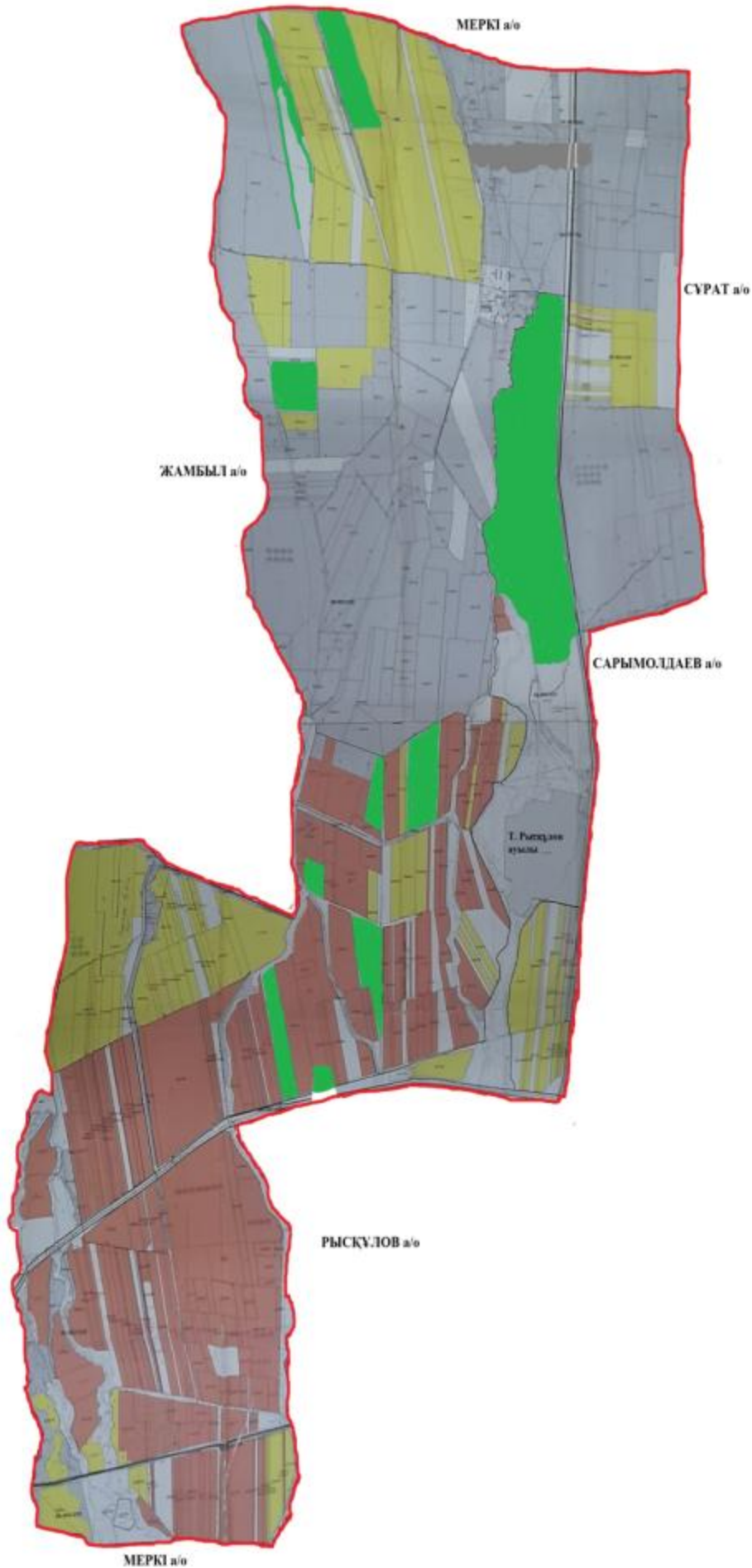
12344,2+6916+1898=21158,2га.

Жайылымалқаптарыныңқалыптасқанқажеттілігін2567,19көлемінде, келесі ШҚ-ң, ЖШС-ң жерлеріне жаю жоспарланады: Абдрахманов М.-170. Абилов Қ-1779,95. Алимбеков Батырбек Токшылыкович-236,07. Артикбаев Еспол Джатобаевич-142,28. Арыкбаева Асит Каламбаевна-106,7. Ахметов Куат Расилович-132,19.

Осы Жоспардың 5 – қосымшасына сәйкес, Тұрар Рысқұлов ауылдық округінің жергілікті халқының ауыл шаруашылығы жануарларының мал басын Тұрар Рысқұловауылдық округінің шалғайдағы жайылымдарына ауыстыру есебінен 3830,41 га жайылымдық жерлердің қалған қажеттілігін өтеу қажет.

Тұрар Рысқұлов ауылдық
округінде жайылымдарды
басқару және оларды пайдалану
жөніндегі
2022-2024 жылдарға арналған
жоспарға
1 – қосымша

**Тұрар Рысқұлов ауылдық округінің аумағында жайылымдардың орналасу схемасы (картасы)
) жер санаттары, жер учаскелерінің меншік иелері және жер пайдаланушылар бөлінісінде
құқық белгілейтін құжаттар негізінде**



Шартты белгілер:



Ауылдық округтердің шекарасы



Ауыл шаруашылығы мақсатындағы жерлері санатындағы жайылымдар



Елді мекендер жерлері санатындағы жайылымдар

Тұрар Рысқұлов ауылдық округі аумағындағы жер учаскелерінің меншік иелері тізімі

№ 1 кесте

№	Жер учаскелерін жер пайдаланушылардың атауы	Жайылым алаңы, (га)	Түрлері бойынша малдың болуы, (бас)			Жайылымға қажеттілік нормасы 1 бас, (га)			Жайылымдардың қажеттілігі, (га)				Артық жайылымдар, (га)	
			ІҚМ	ҰҚМ	Жылы	ІҚМ	ҰҚМ	Жылы	ІҚМ	ҰҚМ	Жылы	Жиынты (га)		
1	Абдрахманов М	170	4			6,2			24,8				24,8	
2	Абилов Қ	1779,95												1779,95
3	Алимбеков Батырбек Токшылыкович	236,07	2	1233	53	6,2	1,3	6,5	12,4	1 602,9	3445	5060,3		
4	Артикбаев Еспол Джатобаевич	142,28	1	45		6,2	1,3		6,2	58,5		64,7		
5	Арыкбаева Асит Каламбаевна	106,7	281	1423	46	6,2	1,3	6,5	1742,2	1 849,9	299	3891,1		

6	Ахмет о в Куат Расил ович	132, 19		50			1,3			65		65	
	Қорыт ынды	2 567, 19	288	2751	99				1785,6	3 576, 3	3744	9105,9	1779, 95

Тұрар Рысқұлов ауылдық округі бойынша елді мекендер бөлінісінде

ІҚМ аналық (сауын) мал басын орналастыру үшін жайылымдарды бөлу жөніндегі мәліметтер

№ 2 кесте

№	Елді мекені	Жайылым алаңы, (га)	Сауын сиырлардың болуы (бас)	Жайылымға қажеттілік нормасы 1 бас, (га)	Жайылымдардың қажеттілігі, (га)	Жайылымдармен қамтамасыз етілмеген (га)	Қажеттіліктің қамтамасыз етілуі, %	Артықшылық, (га)
1	Интернациональный а.	229	403	6,2	2498	-2269		-
2	Тұрар Рысқұлов а.	357	239	6,2	1481,8	-1124,8		
	Барлығы	586	642		3979,8	-3393,8		-

Ескертпе: сауын сиырларға арналған жайылымдық жерлердің жетіспейтін саны - 3393,8га жер кодексінің 84-бабы 2-тармағының 4-1) тармақшасына сәйкес мемлекет мұқтажы үшін сатып алу есебінен және шалғайдағы жайылымдарға мал көшіру арқылы жетіспеушілік азаятын болады.

Тұрар Рысқұлов ауылдық округі бойынша жер учаскелерінің меншік иелері бөлігінде ауыл шаруашылығы малдарының басын орналастыру үшін жайылымдарды қайта бөлу жөніндегі мәліметтер

№ 3 кесте

№	Елді мекен	Малдың болуы түрлері бойынша (бас)			Жайылымға қажеттілік нормасы 1 бас, (га)			Жайылымдардың қажеттілігі, (га)				Жайылымдарды бөлу	Қажеттіліктің қамтамасыз етілуі, %
		ІҚМ	ҰҚМ	Жылы	ІҚМ	ҰҚМ	Жылы	ІҚМ	ҰҚМ	Жылы	Қорытынды (га)		
1	Тұрар Рысқұлов а.	1991	5 320	292	6,2	1,3	6,5	1 234,2	6 916	1 898	2 115,2	Абилов Қ-1779,95	2,40

											:	1779,9	
												5	
	Жалпы	1991	5 320	292				1 2	6 916	1 898	2 1	1779,9	2,40
							344,2				158,2	5	

2-қосымша
басқару жөніндегі жоспарға
жайылымдарды және оларды
пайдалану
Тұрар Рысқұлов ауылдық
округінде
2022-2024 жылдарға арналған

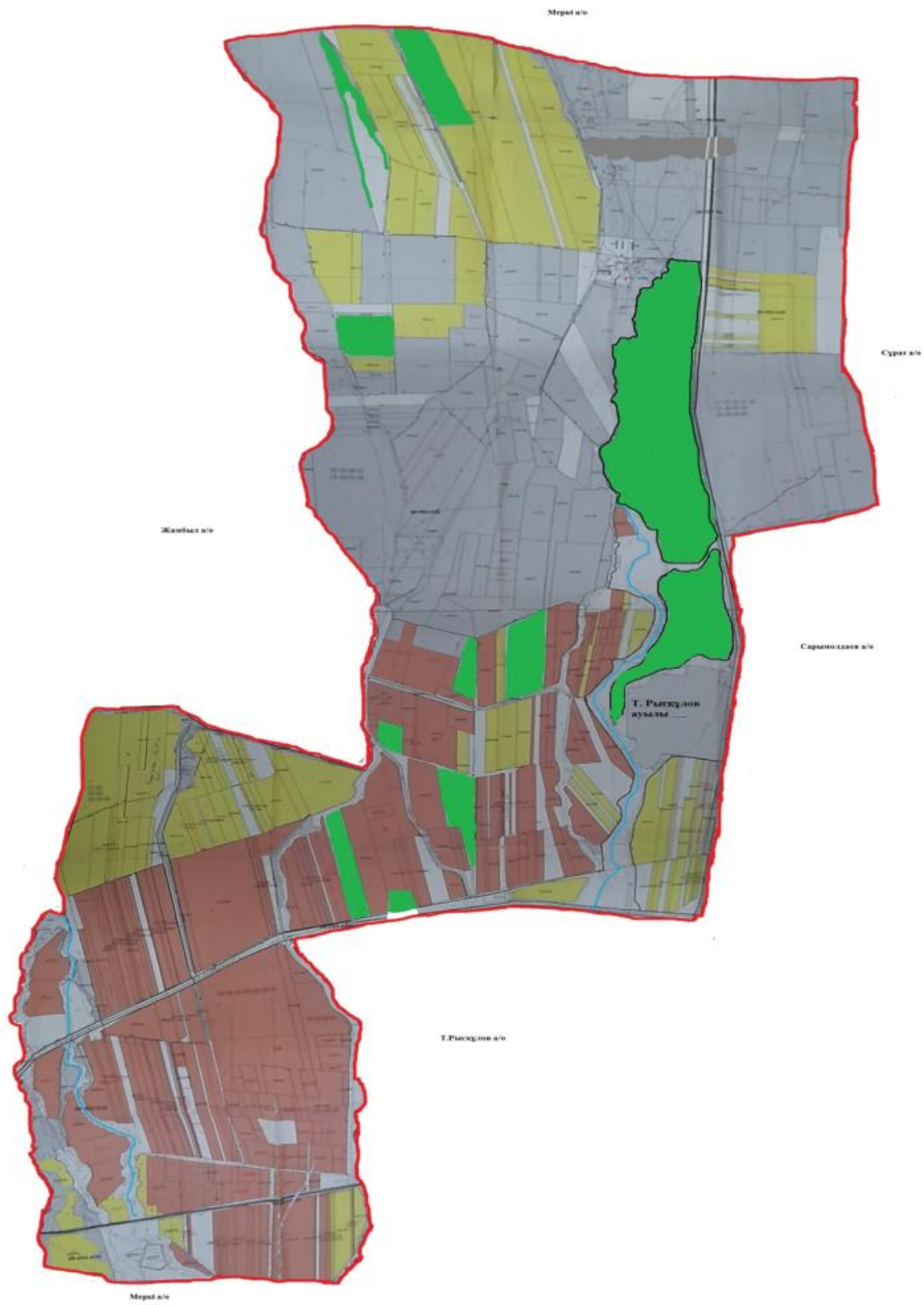
Жайылым айналымдарының қолайлы схемалары

Тұрар Рысқұлов ауылдық округі үшін қолайлы жайылым айналымдарының схемасы

Жылдар	Қоршау 1	Қоршау 2	Қоршау 3	Қоршау 4
2022	көктемгі-жазғымаусым 1	Жазғы маусым 2	Күзгі маусым 3	Демалушы қоршау
2025	демалушы қоршау	көктемгі-жазғымаусым 1	Жазғы маусым 2	Күзгі маусым 3

3-қосымша
басқару жөніндегі жоспарға
жайылымдарды және оларды
пайдалану
Тұрар Рысқұлов ауылдық
округінде
2022-2024 жылдарға арналған


Жайылымдардың сыртқы және ішкі шекаралары мен алаңдары көрсетілген Карта, оның ішінде маусымдық, жайылымдық инфрақұрылым объектілері



Шартты белгілер:



Ауылдық округтердің шекарасы



Ішкі және сыртқы шекаралардағы маусымдық жайылымдар



Елді мекендер жерлері санаттағы жайылымдар



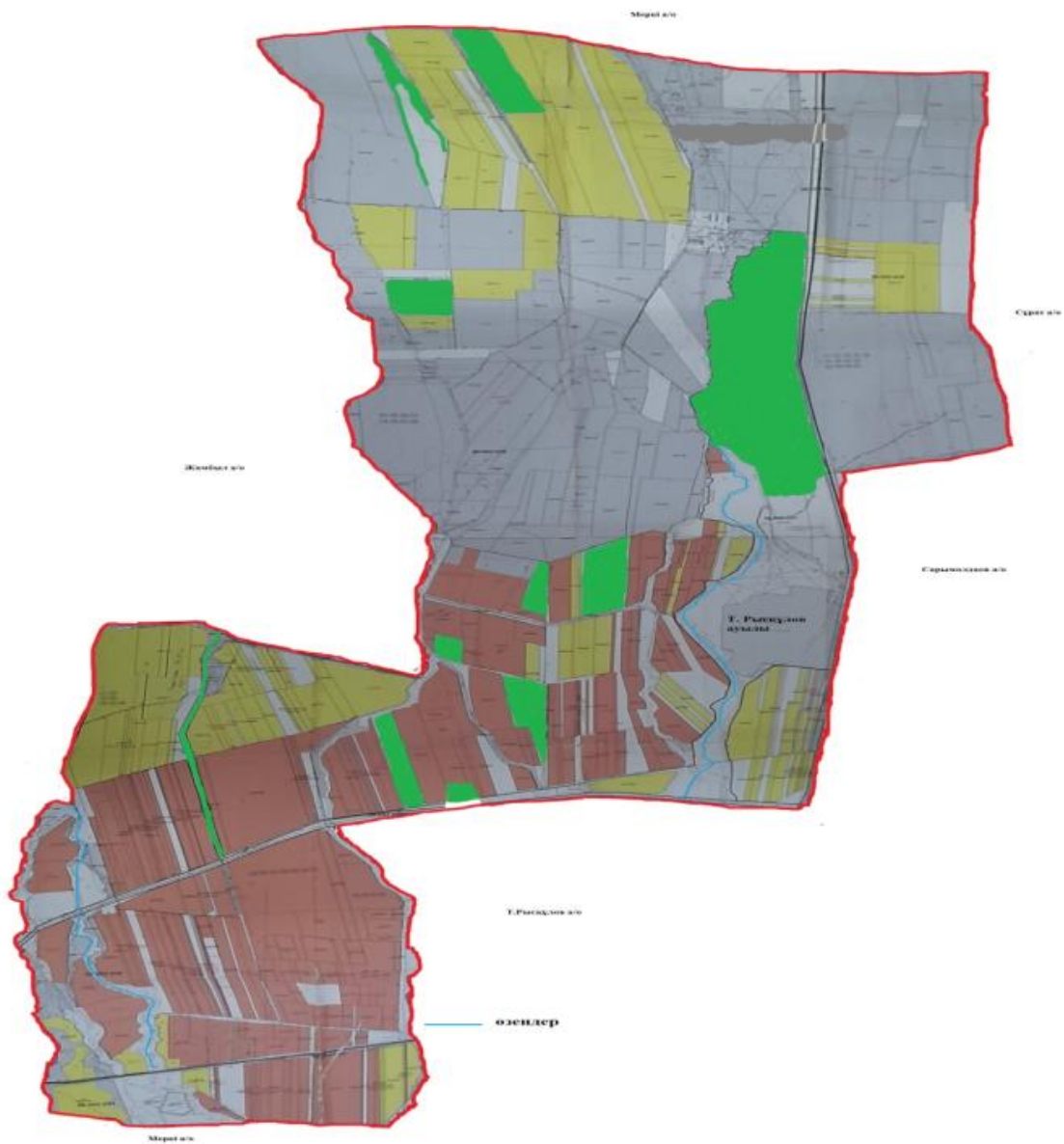
Негізгі су көздері (өзендер, көлдер, тоғандар және т. б.)

4-қосымша
басқару жөніндегі жоспарға
жайылымдарды және оларды
пайдалану
Тұрар Рысқұлов ауылдық
округінде
2022-2024 жылдарға арналған

Жайылым пайдаланушылардың су тұтыну нормасына сәйкес жасалған су көздеріне (көлдерге, өзендерге, тоғандарға, апандарға, суару немесе суландыру арналарына, құбырлы немесе шахта құдықтарына) қол жеткізу схемасы

Бір ауыл шаруашылығы жануарына су тұтынудың орташа тәуліктік нормасы Қазақстан Республикасы Премьер-Министрінің Орынбасары – Қазақстан Республикасы Ауыл шаруашылығы министрінің 2017 жылғы 24 сәуірдегі №173 бұйрығымен бекітілген жайылымдарды ұтымды пайдалану қағидаларының 9-тармағына сәйкес айқындалады.

Тұрар Рысқұлов ауылдық округінің аумағында суару немесе суландыру каналдары бар.



Тұрар Рысқұлов ауылдық округінде
2022-2024 жылдарға арналған
жайылымдарды және оларды
пайдалану
басқару жөніндегі жоспарға
5-қосымша

Тұрар Рысқұлов ауылдық округі-3830,41 гектар

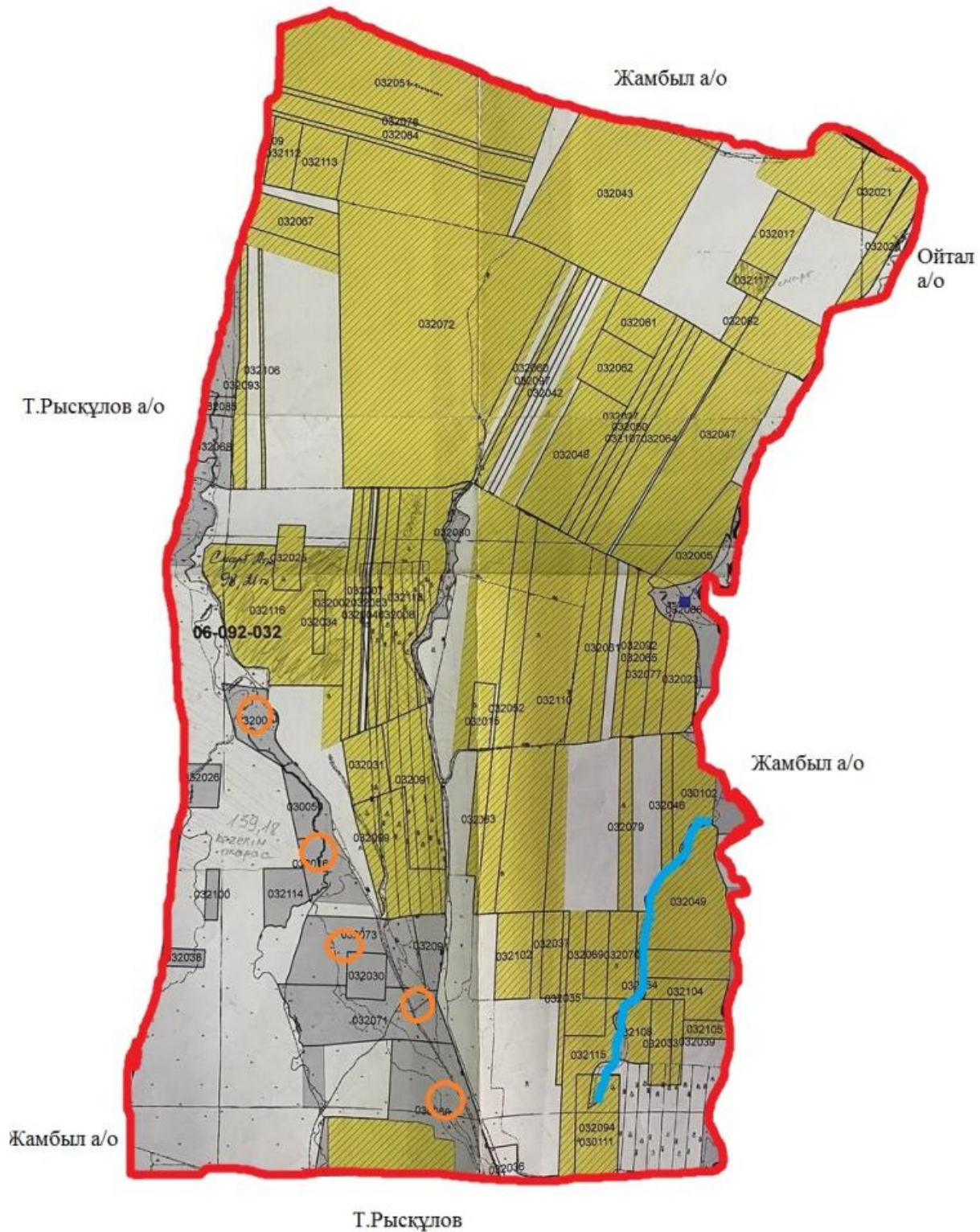


Шартты белгілер:



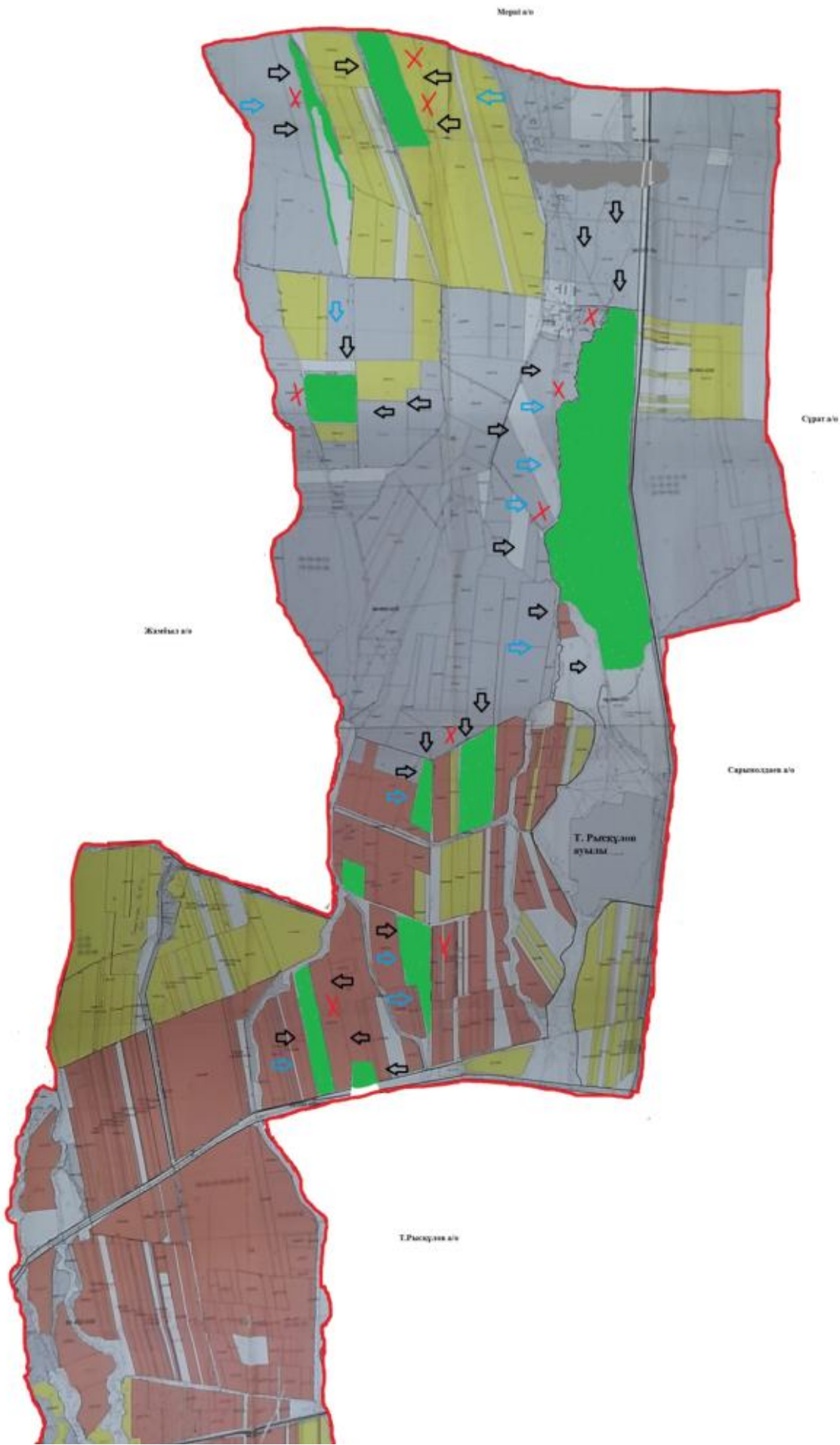
Жайылымдармен қамтамасыз етілмеген жеке және (немесе) заңды тұлғалардың шалғайдағы жайылымдарында ауыл шаруашылығы жануарларының мал басын орналастыру схемасы

участок Актобе



6-қосымша

Тұрар Рысқұлов ауылдық округі аумағында орналасқан жайылымдармен қамтамасыз етілмеген жеке және (немесе) заңды тұлғалардың ауылшаруашылығы жануарларының мал басын шалғайдағы жайылымдарға орналастыру схемасы









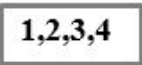





Меридион

участок Бейнет



Шартты белгілер:

-  Ауыл шекарасы
-  Желілік су объектілері (өзендер)
-  Көлдер, өзендер, тоғандар, мал суару орындары және басқа да көздер
-  Елді мекендер
-  Егістік
-  Табиғи жайылымдар
-  Жайылым айналымдары №
-  Жайылымдық инфрақұрылым объектісі
-  Ауыл шаруашылығы жануарларын жаю және жылжытудың маусымдық маршруттары
-  Жайылым пайдаланушылардың қол жеткізу маршруты

Тұрар Рысқұлов ауылдық округінде
2022-2024 жылдарға арналған
жайылымдарды және оларды
пайдалану
басқару жөніндегі жоспарға
7-қосымша

Ауыл шаруашылығы жануарларын жаю мен қозғалудың маусымдық бағыттарын белгілейтін жайылымдарды пайдалану жөніндегі күнтізбелік кесте

№	Ауылдық округ атауы	2022 жылғы қоршаулар саны				2023 жылғы қоршаулар саны			
		1	2	3	4	1	2	3	4
1	Тұрар Рысқұлов	КЖМ	ЖМ	ДҚ	ЖКМ	КЖМ	ЖМ	ЖКМ	ДҚ

Ескерту: аббревиатуралардың толық жазылуы:

КЖМ –көктемгі-жазғы маусым;

ЖКМ – жазғы-күзгі маусым;

ЖМ – жазғы маусым;

ДҚ – демалушы қоршау

Сарымолдаев ауылдық округінде жайылымдарды басқару және оларды пайдалану жөніндегі 2022-2024 жылдарға арналған жоспар

Сарымолдаев ауданында жайылымдарды басқару және оларды пайдалану жөніндегі 2022-2024 жылдарға арналған жоспар (бұдан әрі - жоспар) Қазақстан Республикасының 2001 жылғы 23 қаңтардағы "Қазақстан Республикасындағы жергілікті мемлекеттік басқару және өзін-өзі басқару туралы", 2017 жылғы 20 ақпандағы "Жайылымдар туралы" Заңдарына, Қазақстан Республикасы Премьер-Министрінің Орынбасары-Қазақстан Республикасының Ауыл шаруашылығы министрінің 2017 жылдың 24 сәуірдегі № 173 "Жайылымдарды ұтымды пайдалану қағидаларын бекіту туралы" бұйрығына (Нормативті құқықтық актілерді мемлекеттік тіркеу тізілімінде № 15090 болып тіркелген), Қазақстан Республикасының Ауыл шаруашылығы министрінің 14 сәуірдегі № 3-3/332 "Жайылымдардың жалпы алаңына жүктеменің рұқсат етілген шекті нормасын бекіту туралы" бұйрығына (Нормативтік құқықтық актілерді мемлекеттік тіркеу тізілімінде № 11064 болып тіркелген) сәйкес әзірленді.

Жоспар жайылымдарды ұтымды пайдалану, азыққа қажеттілікті тұрақты қамтамасыз ету және жайылымдардың тозуын болдырмау мақсатында қабылданады.

Жоспар құрамында:

1) Құқық белгілейтін құжаттар негізінде Сарымолдаев ауылдық округі аумағында жер санаттары, жер учаскелерінің меншік иелері және жер пайдаланушылар бөлінісінде жайылымдардың орналасу схемасы (картасы) (1-қосымша);

2) жайылым айналымдарының қолайлы схемалары (2-қосымша);

3) жайылымдардың, оның ішінде маусымдық, жайылымдық инфрақұрылым объектілерінің сыртқы және ішкі шекаралары мен алаңдары белгіленген карта (3-қосымша);

4) жайылым пайдаланушылардың су тұтыну нормасына сәйкес жасалған су көздеріне (көлдерге, өзендерге, тоғандарға, апандарға, суару немесе суландыру арналарына, құбырлы немесе шахта құдықтарына) қол жеткізу схемасы (4-қосымша);

5) жайылымдары жоқ жеке және (немесе) заңды тұлғалардың ауыл шаруашылығы жануарларының мал басын орналастыру үшін жайылымдарды қайта бөлу және оны берілетін жайылымдарға ауыстыру схемасы (5-қосымша);

6) кент, ауыл, ауылдық округте орналасқан жеке және (немесе) заңды тұлғалардың жайылымдармен қамтамасыз етілмеген ауыл шаруашылығы жануарларының мал басын шалғайдағы жайылымдарда орналастыру схемасы (6-қосымша);

7) Ауыл шаруашылығы жануарларын жаю мен жүріп-тұрудың маусымдық бағыттарын белгілейтін жайылымдарды пайдалану жөніндегі күнтізбелік кесте (7-қосымша).

Жоспар жайылымдарды геоботаникалық тексерудің жай-күйі туралы мәліметтерді, ветеринариялық-санитариялық объектілер туралы мәліметтерді, ауыл шаруашылығы жануарларының мал басының саны туралы деректерді, олардың иелерін көрсете отырып қабылданды - және (немесе) заңды тұлғалар ұсынған өзге де деректер туралы мәліметтерді, ауыл шаруашылығы жануарларының түрлері мен жыныстық-жас

топтары бойынша қалыптастырылған табындардың, отарлардың, табындардың саны туралы деректерді, шалғайдағы жайылымдарда жаю үшін ауыл шаруашылығы жануарларының мал басын қалыптастыру туралы мәліметтерді, мәдени және аридті жайылымдарда ауыл шаруашылығы жануарларын жаю ерекшеліктері туралы мәліметтерді, малды айдауға арналған сервитуттар туралы мәліметтерді және мемлекеттік органдар, жеке және (немесе) заңды тұлғалар берген.

Әкімшілік-аумақтық бөлініс бойынша Сарымолдаев ауылдық округінде 3 ауылдық елді мекен бар.

Сарымолдаев ауылдық округі аумағының жалпы көлемі 34231 гектар, оның ішінде егістік – 8866,48 га, жайылым жерлері – 17645,7 га.

Жер санаттары бойынша:

ауыл шаруашылығы мақсатындағы жерлер – 16358,03 гектар;

елді мекендердің жері-1691,0 гектар;

өнеркәсіп, көлік, байланыс, ғарыш қызметі, қорғаныс, ұлттық қауіпсіздік мұқтажына арналған және ауыл шаруашылығына арналмаған өзге де жер-216,1644 гектар;

босалқы жерлер-1079 гектар.

Қазақстан Республикасының оңтүстік шығысында, Алатаудың бөктерінде орналасқан. Шығысында Қырғызстан Республикасы Шу облысының Жайыл ауданымен, солтүстік-шығысында облыстың Шу, солтүстігінде Мойынқұм, оңтүстік-батысында Рысқұлов (бұрынғы Луговой) аудандарымен шектеседі. Ауданның оңтүстігі таулы келеді. Онда Қырғыз Алатауының Мүйіздіқара, Қараауыз, Құмбел, Қасқасу, Үңгірлі, Сандық, Шайсандық, Молалы таулары орналасқан. Ауданның орталығы және солтүстік бөліктері жазық. Солтүстігінде Мойынқұм құмына ұласып кетеді. Жер қойнауынан құрылыс материалдары, жер асты шипалы сулары (Меркі бұлақтары) барланған.

Климаты континенттік, қысы біршама жұмсақ, жазы ыстық. Қаңтардың орташа температурасы –6 – 8°C, шілдеде 20 – 25°C. Жауын-шашынның жылдық орташа мөлшері жазық өңірде 200 – 250 мм, таулы өңірде 450 – 500 мм. Негізгі өзендері: Қайнар, Меркі, Ойтал, Аспара және олардың тармақтары Мөңке, Қызтоғансай, Тоғайтал, Қарақау, т.б. Өзендердің барлығы Қырғыз Алатауының солтүстік беткейінен бастау алып ауданның орталық бөлігін кесіп ағатын Қорағаты өзеніне құяды. Тау бөктерінде қара, қызғылт қоңыр, жазықта сұр, бозғылт сұр, шалғынды сұр және құмды топырақ таралған. Кейбір жерлерінде сор, сортаң топырақ кездеседі.

2021 жылдың 1 қарашасына Сарымолдаев ауылдық округінде (халықтың жеке ауласы және ЖШС, ШҚ) ірі қара 6702 бас, оның ішінде 1584 бас аналық мал, 50800 бас ұсақ мал, 2210 бас жылқы бар.

Жайылым көлемі 17645,7 гектарды құрайды.

Сарымолдаев ауылдық округінің ЖШС, шаруа және фермерлік қожалықтарындағы мал басы: ірі қара 1199 бас, ұсақ қара 34267 бас, 1260 бас жылқы.

ЖШС, шаруа және фермер қожалықтарының жайылым алаңы 16756 гектарды құрайды.

Сарымолдаев округінің елді мекен тұрғындарындағы мал басы: ірі қара 5503 бас, ұсақ қара 16533 бас, 950 бас жылқы.

Сарымолдаев ауылдық округі бойынша елді мекен шегінде ауыл шаруашылығы малдарын қамтамасыз ету үшін барлығы 889,7 гектар жайылымдық жерлер бар.

Сарымолдаев ауылдық округінде мал айдауға арналған сервитуттар орнатылмаған.

Жоғарыда баяндалғанның негізінде, Қазақстан Республикасының "Жайылымдар туралы" Заңының 15 бабына сәйкес жергілікті халықтың мұқтаждығы үшін (Сарымолдаев, Екпінді, Ойтал ауылдарына) ауыл шаруашылығы жануарларының аналық (сауын) мал басын ұстау бойынша 17645 га көлемінде, жүктеме нормасы 4 га/бас болғанда қажеттілік 4574,4 га құрайды. Жайылымдық жерлердің қалыптасқан қажеттілігін Мемлекет мұқтажы үшін жерлерді сатып алу есебінен толықтыру қажет.

Жергілікті халықтың басқа ауыл шаруашылығы малдарын жаю бойынша жайылымдық жерлердің қажеттілігі 61786,5 га, ІҚМ басына жүктеме нормасы 6,2 га / бас болғанда, Ұсақ мал – 1,3 га / бас., жылқы –6,5 га/ бас.

Қажеттілік:

ІҚМ үшін-5503 бас. * 6,2 га/бас.=34118,6 га;

ұсақ мал үшін-16533 бас. * 1,3 га/бас.= 21492,9 га;

жылқы үшін-950 бас. * 6,5 га / гол.= 6175 га.

34118,6+21492,9+6175= 61786,5га.

Жайылым көлемінде 2909,0 га келесі ШҚ-ң, ЖШС-ң жерлеріне жаю жоспарланады: Б. Байтуленов– 145 га, Ж.Курманғалиева -100 га, А.Мусаханов-150 га, Р.Орманбекова-100,0 га, Б.Шерадзе -123,0 га, Д.Аманбаев-159,0 га, С.Бейсеналиев-155,0 га, Р.Мурадова-101 га, Н.Мырзахметова-109,0 га, С.Шакиев-121,0га, З.Шерадзе-389 га, ЖШС Жылы бұлақ-1257 га.

Осы Жоспардың 5 – қосымшасына сәйкес, Сарымолдаев ауылдық округінің жергілікті халқының ауыл шаруашылығы жануарларының мал басын Сарымолдаев ауылдық округінің шалғайдағы жайылымдарына ауыстыру есебінен 1665,4 га жайылымдық жерлердің қалған қажеттілігін өтеу қажет.

Сарымолдаев ауылдық округінде

жайылымдарды

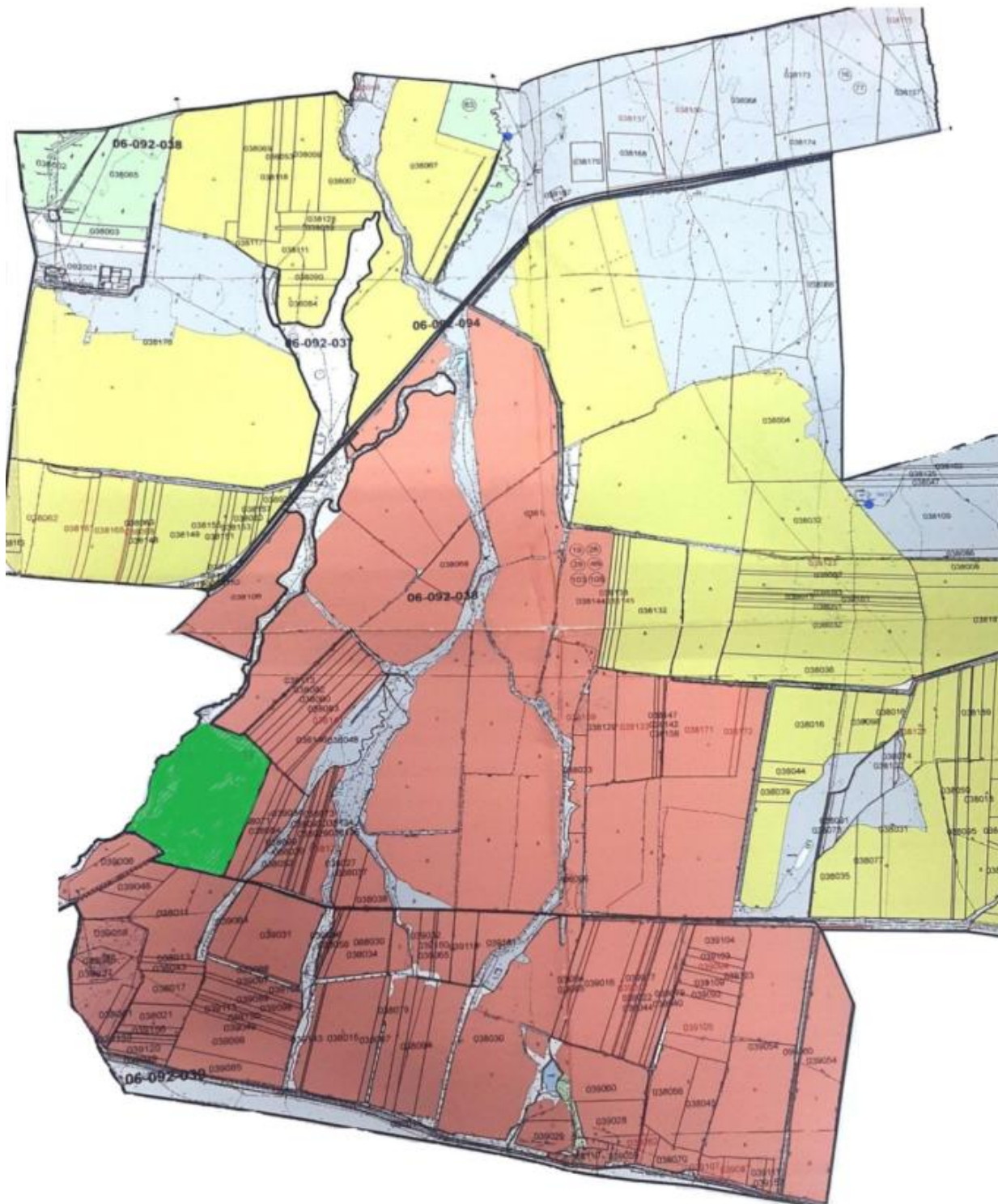
басқару және оларды пайдалану

жөніндегі

2022-2024 жылдарға арналған жоспарға

1 – қосымша

Сарымолдаев ауылдық округінің аумағында жайылымдардың орналасу схемасы (картасы) жер санаттары, жер учаскелерінің меншік иелері және жер пайдаланушылар бөлінісінде құқық белгілейтін құжаттар негізінде



Шартты белгілер:



Ауылдық округтердің шекарасы



Ауыл шаруашылығы мақсатындағы жерлері санатындағы жайылымдар



Елді мекендер жерлері санатындағы жайылымдар

Сарымолдаев ауылдық округі аумағындағы жер учаскелерінің меншік иелері тізімі

№ 1 кесте

№	Жер учаскелерін жер пайдаланушылардың атауы	Жайылым алаңы, (га)	Түрлері бойынша малдың болуы, (бас)			Жайылымға қажеттілік нормасы 1 бас, (га)			Жайылымдардың қажеттілігі, (га)				Артық жайылымдар, (га)
			ІҚМ	ҰҚМ	Жылы	ІҚМ	ҰҚМ	Жылы	ІҚМ	ҰҚМ	Жылы	Жиынты (га)	
1	Б. Байтуленов	145		300			1,3			390		390	-
2	Ж.Курмангалиева	100											100
3	А.Мусаханов	150											150
4	Р.Орманбекова	100	10	50		6,2	1,3		310	13		323	
5	Б.Шерадзе	123		79			1,3			102,7		102,7	
6	Д.Аманбаев	159	57		10	6,2		6,5	353,4		65	418,4	
7	С.Бейсеналиев	155	6		30	6,2		6,5	37,2		195	232,2	
8	Р.Муратова	101	4			6,2			24,8			24,8	
9	Н.Мырзахметова	109		250	27		1,3	6,5		325	175,5	500,5	

10	С.Шак иев	121	104	127	2	6,2	1,3	6,5	644,8	165,1	13	822,9	
11	З.Шерадзе	389	30			6,2			186			186	
12	ЖШС Жылы бұлақ	1 257	789	39 177	278	6,2	1,3	6,5	4 891	50 930	1 807	57 628	
	Қорытынды	2 909	1000	39 983	347				6 447	51 925	2 255	60 628	250

Сарымолдаев ауылдық округі бойынша елді мекендер бөлінісінде

ІҚМ аналық (сауын) мал басын орналастыру үшін жайылымдарды бөлу жөніндегі мәліметтер

№ 2 кесте

№	Елді мекені	Жайылым алаңы, (га)	Сауын сиырлардың болуы (бас)	Жайылымға қажеттілік нормасы 1 бас, (га)	Жайылымдардың қажеттілігі, (га)	Жайылымдармен қамтамасыз етілмеген (га)	Қажеттіліктің қамтамасыз етілуі, %	Артықшылық, (га)
1	Сарымолдаев а.	650,74	897	6,2	5561	-4910		-
2	Екпінді а.	8	212	6,2	1314,4	-1306		
3	Ойтал а.	231	475	6,2	2945	-2714		
	Барлығы	890	1584		9820,4	-8930		-

Ескертпе: сауын сиырларға арналған жайылымдық жерлердің жетіспейтін саны - 8930 га жер кодексінің 84-бабы 2-тармағының 4-1) тармақшасына сәйкес мемлекет мұқтажы үшін сатып алу есебінен және шалғайдағы жайылымдарға мал көшіру арқылы жетіспеушілік азаятын болады.

Сарымолдаев ауылдық округі бойынша жер учаскелерінің меншік иелері бөлігінде ауыл парашылығы малдарының басын орналастыру үшін жайылымдарды қайта бөлу жөніндегі мәліметтер

№ 3 кесте

№	Елді мекен	Малдың болуы түрлері бойынша (бас)			Жайылымға қажеттілік нормасы 1 бас, (га)			Жайылымдардың қажеттілігі, (га)				Жайылымдарды бөлу	Қажеттіліктің қамтамасыз етілуі, %
		ІҚМ	ҰҚМ	Жылы	ІҚМ	ҰҚМ	Жылы	ІҚМ	ҰҚМ	Жылы	Қорытынды (га)		
												Ж.Курмангалиева	-100

1	Сары молдаев а.	5503	16533	950	6,2	1,3	6,5	3 4 118,6	2 1 492,9	6175	61 786 , 5	га, А.Мусаханов -150 га, Қорытынды: -250	0,41
	Жалпы	5503	16533	950				3 4 118,6	2 1 492,9	6175	61 786 , 5	250	0,41

2-қосымша
басқару жөніндегі жоспарға
жайылымдарды және оларды
пайдалану
Сарымолдаев ауылдық
округінде
2022-2024 жылдарға арналған

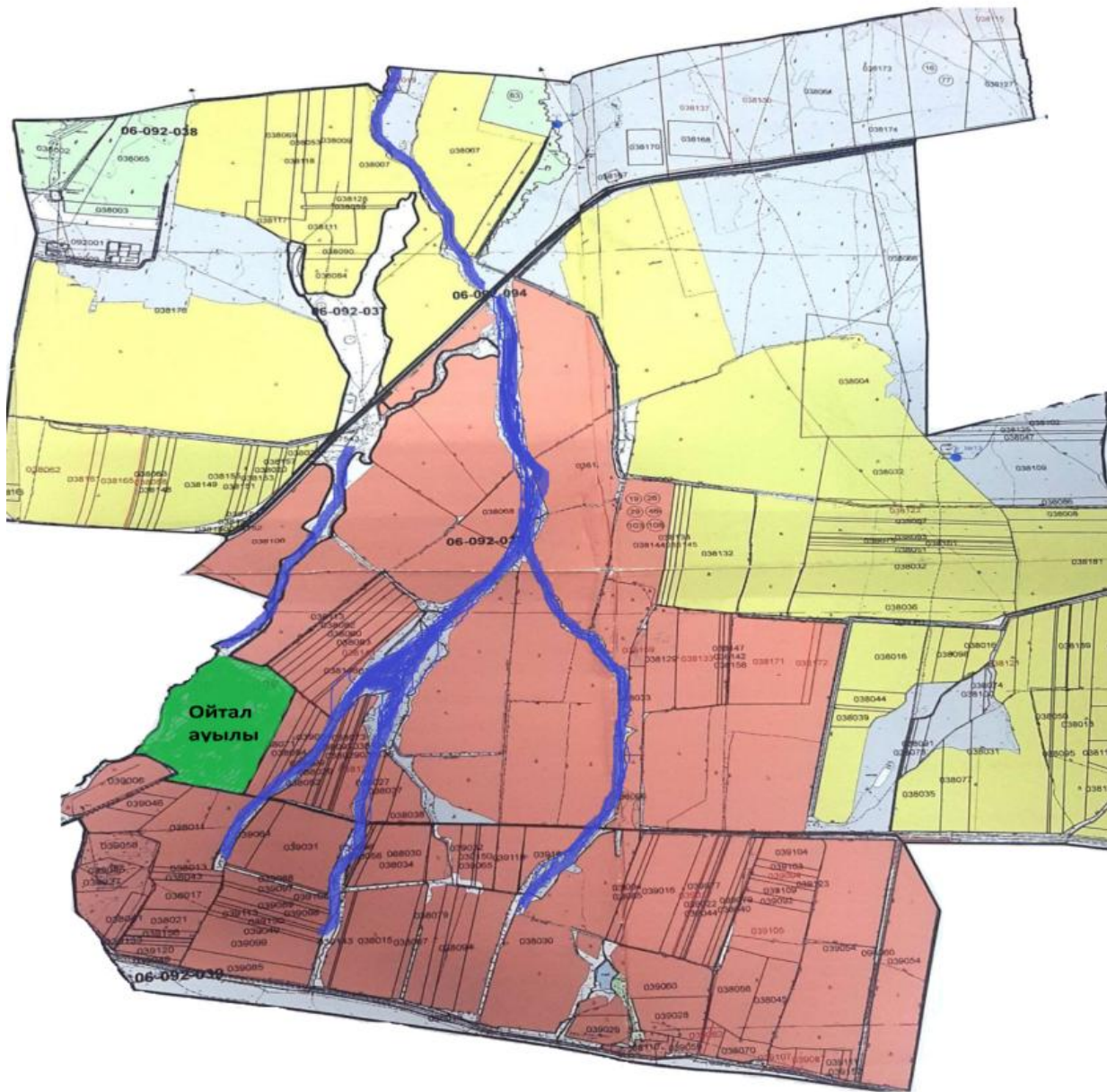
Жайылым айналымдарының қолайлы схемалары

Сарымолдаев ауылдық округі үшін қолайлы жайылым айналымдарының схемасы

Жылдар	Қоршау 1	Қоршау 2	Қоршау 3	Қоршау 4
2022	көктемгі-жазғы маусым 1	Жазғы маусым 2	Күзгі маусым 3	Демалушы қоршау
2025	демалушы қоршау	көктемгі-жазғы маусым 1	Жазғы маусым 2	Күзгі маусым 3

3-қосымша
басқару жөніндегі жоспарға
жайылымдарды және оларды
пайдалану
Сарымолдаев ауылдық округінде
2022-2024 жылдарға арналған

Жайылымдардың сыртқы және ішкі шекаралары мен алаңдары көрсетілген Карта, оның ішінде маусымдық, жайылымдық инфрақұрылым объектілері



Шартты белгілер:



Ауылдық округтердің шекарасы



Ішкі және сыртқы шекаралардағы маусымдық жайылымдар



Елді мекендер жерлері санаттағы жайылымдар



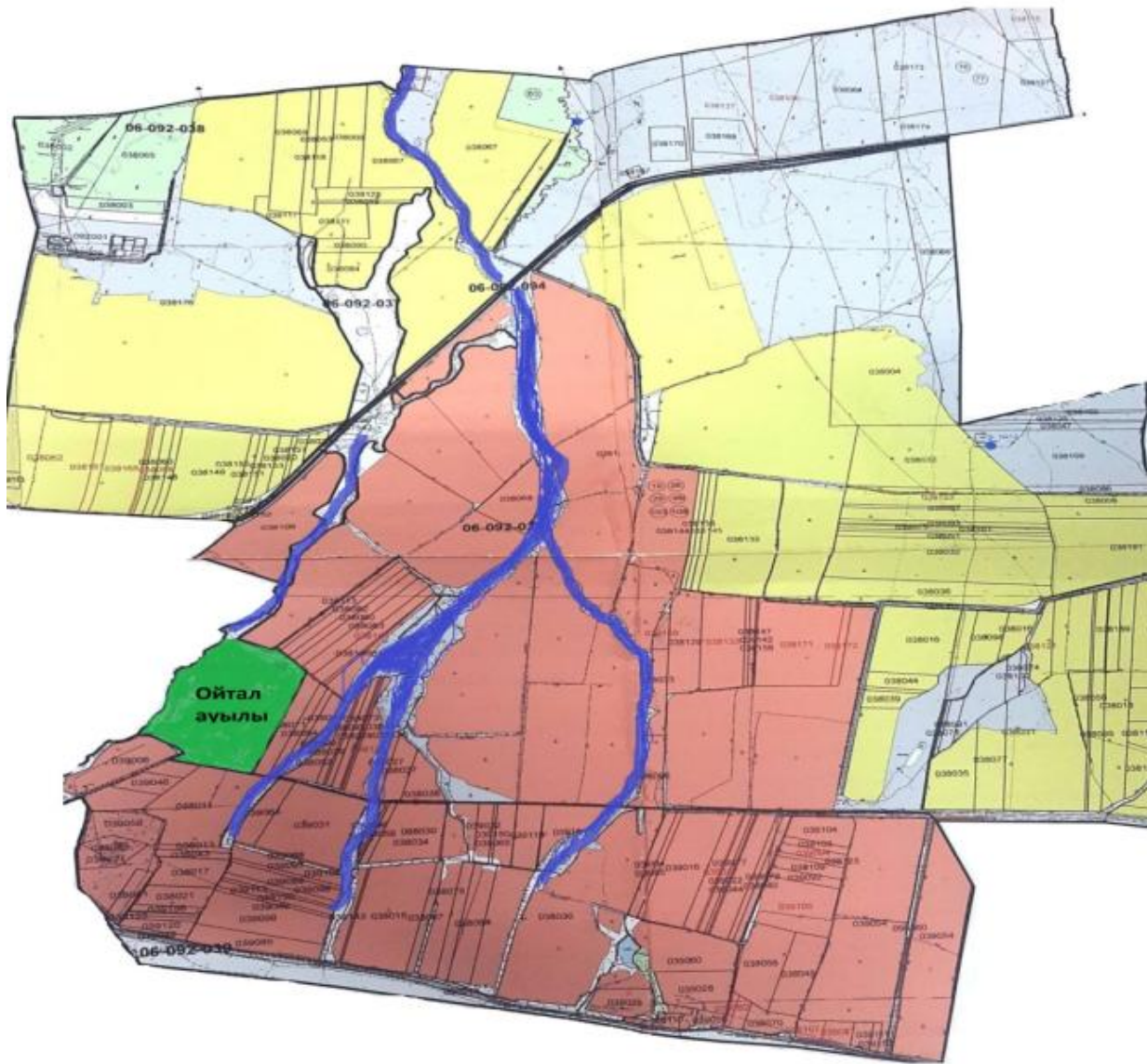
Негізгі су көздері (өзендер, көлдер, тоғандар және т. б.)

4-қосымша
басқару жөніндегі жоспарға
жайылымдарды және оларды
пайдалану
Сарымолдаев ауылдық округінде
2022-2024 жылдарға арналған

Жайылым пайдаланушылардың су тұтыну нормасына сәйкес жасалған су көздеріне (көлдерге, өзендерге, тоғандарға, апандарға, суару немесе суландыру арналарына, құбырлы немесе шахта құдықтарына) қол жеткізу схемасы

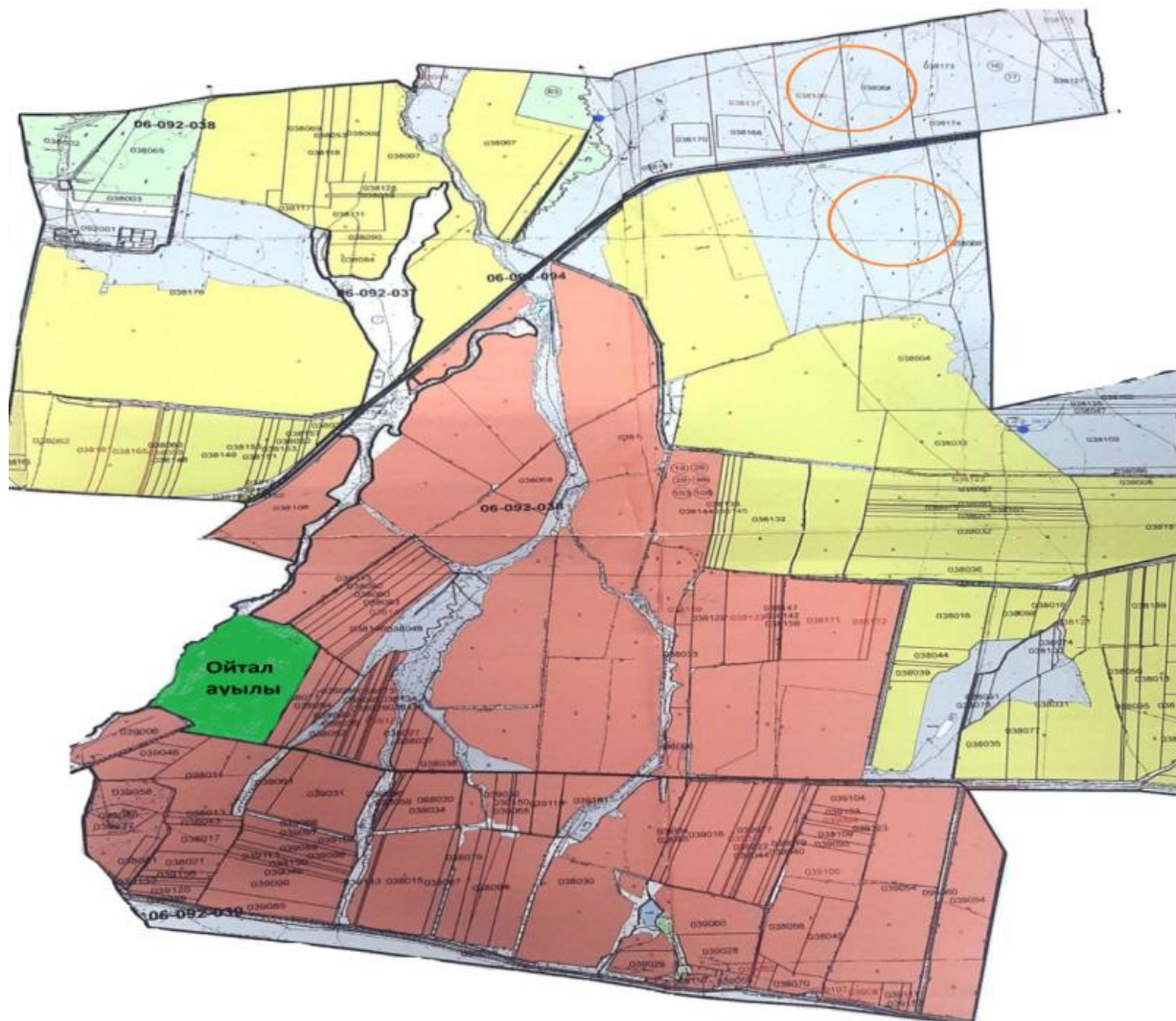
Бір ауыл шаруашылығы жануарына су тұтынудың орташа тәуліктік нормасы Қазақстан Республикасы Премьер-Министрінің Орынбасары – Қазақстан Республикасы Ауыл шаруашылығы министрінің 2017 жылғы 24 сәуірдегі № 173 бұйрығымен бекітілген жайылымдарды ұтымды пайдалану қағидаларының 9-тармағына сәйкес айқындалады.

Сарымолдаев ауылдық округінің аумағында суару немесе суландыру каналдары бар



Сарымолдаев ауылдық округінде
2022-2024 жылдарға арналған
жайылымдарды және оларды
пайдалану
басқару жөніндегі жоспарға
5-қосымша

Сарымолдаев ауылдық округі -1665,4 гектар



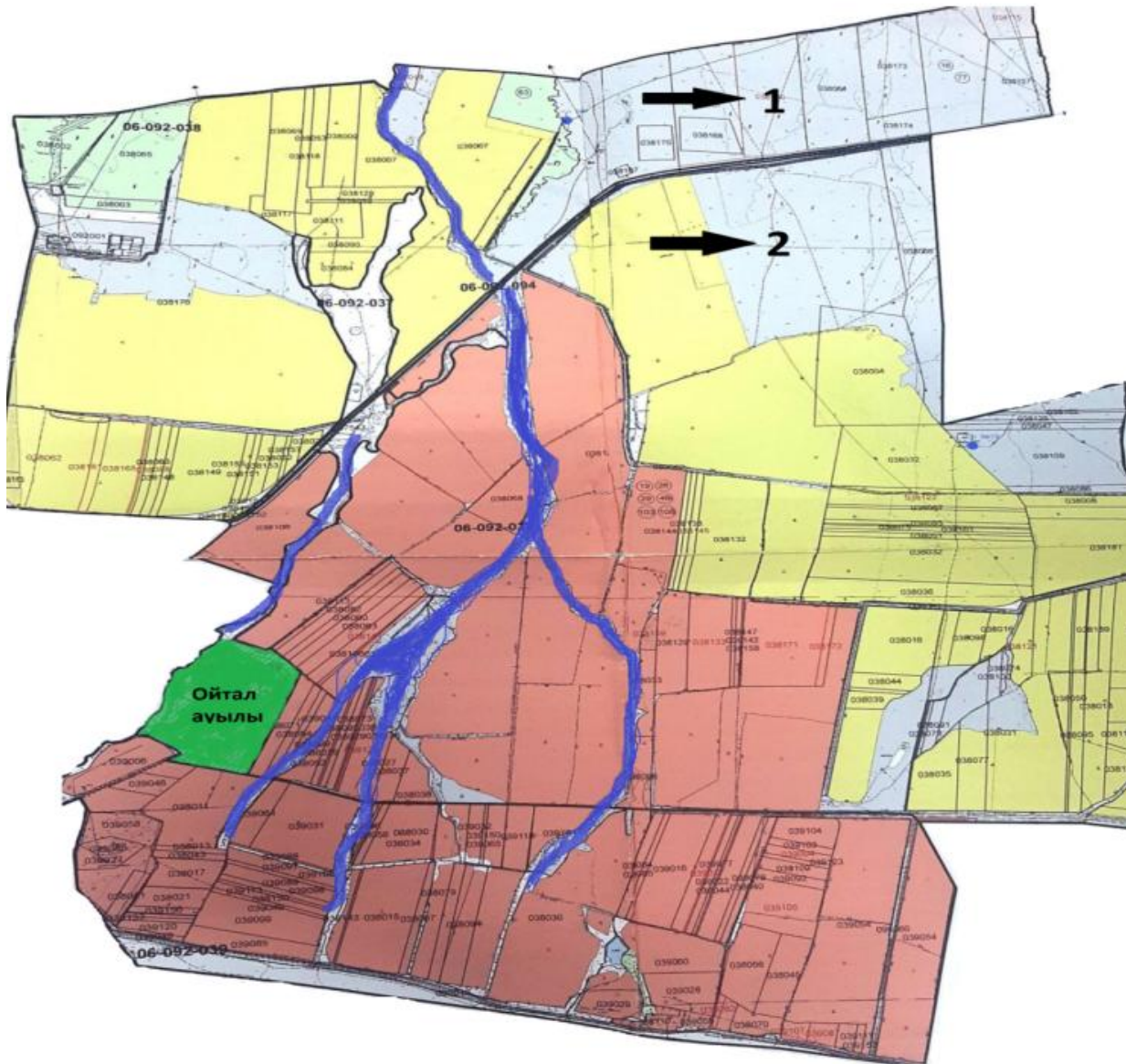
Шартты белгілер:



Жайылымдармен қамтамасыз етілмеген жеке және (немесе) заңды тұлғалардың шалғайдағы жайылымдарында ауыл шаруашылығы жануарларының мал басын орналастыру схемасы

6-қосымша

Сарымолдаев ауылдық округі аумағында орналасқан жайылымдармен қамтамасыз етілмеген жеке және (немесе) заңды тұлғалардың ауылшаруашылығы жануарларының мал басын шалғайдағы жайылымдарға орналастыру схемасы



Шартты белгілер:



Ауыл шекарасы



Желілік су объектілері (өзендер)



Көлдер, өзендер, тоғандар, мал суару орындары және басқа да көздер



Елді мекендер



Егістік



Табиғи жайылымдар

1,2,3,4

Жайылым айналымдары №



Жайылымдық инфрақұрылым объектісі



Ауыл шаруашылығы жануарларын жаю және жылжытудың маусымдық маршруттары



Жайылым пайдаланушылардың қол жеткізу маршруты

Сарымолдаев ауылдық округінде
2022-2024 жылдарға арналған
жайылымдарды және оларды
пайдалану
басқару жөніндегі жоспарға
7-қосымша

Ауыл шаруашылығы жануарларын жаю мен қозғалудың маусымдық бағыттарын белгілейтін жайылымдарды пайдалану жөніндегі күнтізбелік кесте

№	Ауылдық округ атауы	2022 жылғы қоршаулар саны				2023 жылғы қоршаулар саны			
		1	2	3	4	1	2	3	4
1	Сарымолдаев	КЖМ	ЖМ	ДҚ	ЖКМ	КЖМ	ЖМ	ЖКМ	ДҚ

Ескерту: аббревиатуралардың толық жазылуы:

КЖМ – көктемгі-жазғы маусым;

ЖКМ – жазғы-күзгі маусым;

ЖМ – жазғы маусым;

ДҚ – демалушы қоршау

Сұрат ауылдық округінде жайылымдарды басқару және оларды пайдалану жөніндегі 2022-2024 жылдарға арналған жоспар

Сұрат ауданында жайылымдарды басқару және оларды пайдалану жөніндегі 2022-2024 жылдарға арналған жоспар (бұдан әрі - жоспар) Қазақстан Республикасының 2001

жылғы 23 қаңтардағы "Қазақстан Республикасындағы жергілікті мемлекеттік басқару және өзін-өзі басқару туралы", 2017 жылғы 20 ақпандағы "Жайылымдар туралы" Заңдарына, Қазақстан Республикасы Премьер-Министрінің Орынбасары-Қазақстан Республикасының Ауылшаруашылығы министрінің 2017 жылдың 24 сәуірдегі № 173 "Жайылымдарды ұтымды пайдалану қағидаларын бекіту туралы" бұйрығына (Нормативті құқықтық актілерді мемлекеттік тіркеу тізілімінде №15090 болып тіркелген), Қазақстан Республикасының Ауыл шаруашылығы министрінің 14 сәуірдегі № 3-3/332 "Жайылымдардың жалпы алаңына жүктеменің рұқсат етілген шекті нормасын бекіту туралы" бұйрығына (Нормативтік құқықтық актілерді мемлекеттік тіркеу тізілімінде № 11064 болып тіркелген) сәйкес әзірленді.

Жоспар жайылымдарды ұтымды пайдалану, азыққа қажеттілікті тұрақты қамтамасыз ету және жайылымдардың тозуын болдырмау мақсатында қабылданады.

Жоспар құрамында:

1) Құқық белгілейтін құжаттар негізінде Сұрат ауылдық округі аумағында жер санаттары, жер учаскелерінің меншік иелері және жер пайдаланушылар бөлінісінде жайылымдардың орналасу схемасы (картасы) (1-қосымша);

2) жайылым айналымдарының қолайлы схемалары (2-қосымша);

3) жайылымдардың, оның ішінде маусымдық, жайылымдық инфрақұрылым объектілерінің сыртқы және ішкі шекаралары мен алаңдары белгіленген карта (3-қосымша);

4) жайылым пайдаланушылардың су тұтыну нормасына сәйкес жасалған су көздеріне (көлдерге, өзендерге, тоғандарға, апандарға, суару немесе суландыру арналарына, құбырлы немесе шахта құдықтарына) қол жеткізу схемасы (4-қосымша);

5) жайылымдары жоқ жеке және (немесе) заңды тұлғалардың ауыл шаруашылығы жануарларының мал басын орналастыру үшін жайылымдарды қайта бөлу және оны берілетін жайылымдарға ауыстыру схемасы (5-қосымша);

6) кент, ауыл, ауылдық округте орналасқан жеке және (немесе) заңды тұлғалардың жайылымдармен қамтамасыз етілмеген ауыл шаруашылығы жануарларының мал басын шалғайдағы жайылымдарда орналастыру схемасы (6-қосымша);

7) Ауыл шаруашылығы жануарларын жаю мен жүріп-тұрудың маусымдық бағыттарын белгілейтін жайылымдарды пайдалану жөніндегі күнтізбелік кесте (7-қосымша).

Жоспар жайылымдарды геоботаникалық тексерудің жай-күйі туралы мәліметтерді, ветеринариялық-санитариялық объектілер туралы мәліметтерді, ауыл шаруашылығы жануарларының мал басының саны туралы деректерді, олардың иелерін көрсете отырып қабылданды - және (немесе) заңды тұлғалар ұсынған өзге де деректер туралы мәліметтерді, ауыл шаруашылығы жануарларының түрлері мен жыныстық-жас топтары бойынша қалыптастырылған табындардың, отарлардың, табындардың саны туралы деректерді, шалғайдағы жайылымдарда жаю үшін ауыл шаруашылығы

жануарларының мал басын қалыптастыру туралы мәліметтерді, мәдени және аридті жайылымдарда ауыл шаруашылығы жануарларын жаю ерекшеліктері туралы мәліметтерді, малды айдауға арналған сервитуттар туралы мәліметтерді және мемлекеттік органдар, жеке және (немесе) заңды тұлғалар берген.

Әкімшілік-аумақтық бөлініс бойынша Сұрат ауылдық округінде Зауылдықелді мекен бар.

Сұрат ауылдық округі аумағының жалпы көлемі 37724 гектар, оның ішінде егістік – 5319 га, жайылым жерлері – 19261 га.

Жер санаттары бойынша:

ауыл шаруашылығы мақсатындағы жерлер – 15172 гектар;

елді мекендердің жері-1581 гектар;

өнеркәсіп, көлік, байланыс, ғарыш қызметі, қорғаныс, ұлттық қауіпсіздік мұқтажына арналған және ауыл шаруашылығына арналмаған өзге де жер-34,82 гектар;

Босалқы жерлер-942 гектар.

Қазақстан Республикасының оңтүстік шығысында, Алатаудың бөктерінде орналасқан. Шығысында Қырғызстан Республикасы Шу облысының Жайыл ауданымен, солтүстік-шығысында облыстың Шу, солтүстігінде Мойынқұм, оңтүстік-батысында Рысқұлов (бұрынғы Луговой) аудандарымен шектеседі. Ауданның оңтүстігі таулы келеді. Онда Қырғыз Алатауының Мүйіздіқара, Қараауыз, Құмбел, Қасқасу, Үңгірлі, Сандық, Шайсандық, Молалы таулары орналасқан. Ауданның орталығы және солтүстік бөліктері жазық. Солтүстігінде Мойынқұм құмына ұласып кетеді. Жер қойнауынан құрылыс материалдары, жер асты шипалы сулары (Меркі бұлақтары) барланған.

Климаты континенттік, қысы біршама жұмсақ, жазы ыстық. Қаңтардың орташа температурасы $-6 - 8^{\circ}\text{C}$, шілдеде $20 - 25^{\circ}\text{C}$. Жауын-шашынның жылдық орташа мөлшері жазық өңірде 200 – 250 мм, таулы өңірде 450 – 500 мм. Негізгі өзендері: Қайнар, Меркі, Ойтал, Аспара және олардың тармақтары Мөңке, Қызтоғансай, Тоғайтал, Қарақау, т.б. Өзендердің барлығы Қырғыз Алатауының солтүстік беткейінен бастау алып ауданның орталық бөлігін кесіп ағатын Қорағаты өзеніне құяды. Тау бөктерінде қара, қызғылт қоңыр, жазықта сұр, бозғылт сұр, шалғынды сұр және құмды топырақ таралған. Кейбір жерлерінде сор, сортаң топырақ кездеседі.

2021 жылдың 1 қарашасына Сұрат ауылдық округінде (халықтың жеке ауласы және ЖШС, ШҚ) ірі қара 2106 бас, оның ішінде 530 бас аналық мал, 12398 бас ұсақ мал, 1162 бас жылқы бар.

Жайылым көлемі 19261 гектарды құрайды.

Сұрат ауылдық округінің ЖШС, шаруа және фермерлік қожалықтарындағы мал басы: ірі қара 43 бас, ұсақ қара 208 бас, 57 бас жылқы.

ЖШС, шаруа және фермер қожалықтарының жайылым алаңы 17988 гектарды құрайды.

Сұрат ауылдық округінің елді мекен тұрғындарындағы мал басы: ірі қара 2063 бас, ұсақ қара 12190 бас, 1105 бас жылқы.

Сұрат ауылдық округі бойынша елді мекен шегінде ауыл шаруашылығы малдарын камтамасыз ету үшін барлығы 1273,8 гектар жайылымдық жерлер бар.

Сұрат ауылдық округінде мал айдауға арналған сервитуттар орнатылмаған.

Жоғарыда баяндалғанның негізінде, Қазақстан Республикасының "Жайылымдар туралы" Заңының 15 бабына сәйкес жергілікті халықтың мұқтаждығы үшін (Сұрат ауылына) ауыл шаруашылығы жануарларының аналық (сауын) мал басын ұстау бойынша 1273,8 көлемінде, жүктеме нормасы 4 га/бас болғанда қажеттілік 870,8 га құрайды. Жайылымдық жерлердің қалыптасқан қажеттілігін Мемлекет мұқтажы үшін жерлерді сатып алу есебінен толықтыру қажет.

Жергілікті халықтың басқа ауыл шаруашылығы малдарын жаю бойынша жайылымдық жерлердің қажеттілігі 35820,1га, ІҚМ басына жүктеме нормасы 6,2 га / бас болғанда, Ұсақ мал – 1,3 га / бас., жылқы –6,5 га/ бас.

Қажеттілік:

ІҚМ үшін-2063 бас. * 6,2 га/бас.=12790,6 га;

ұсақ мал үшін-12190бас. * 1,3 га/бас.= 15847 га;

жылқыүшін-1105 бас. * 6,5 га / гол.= 7182,5га.

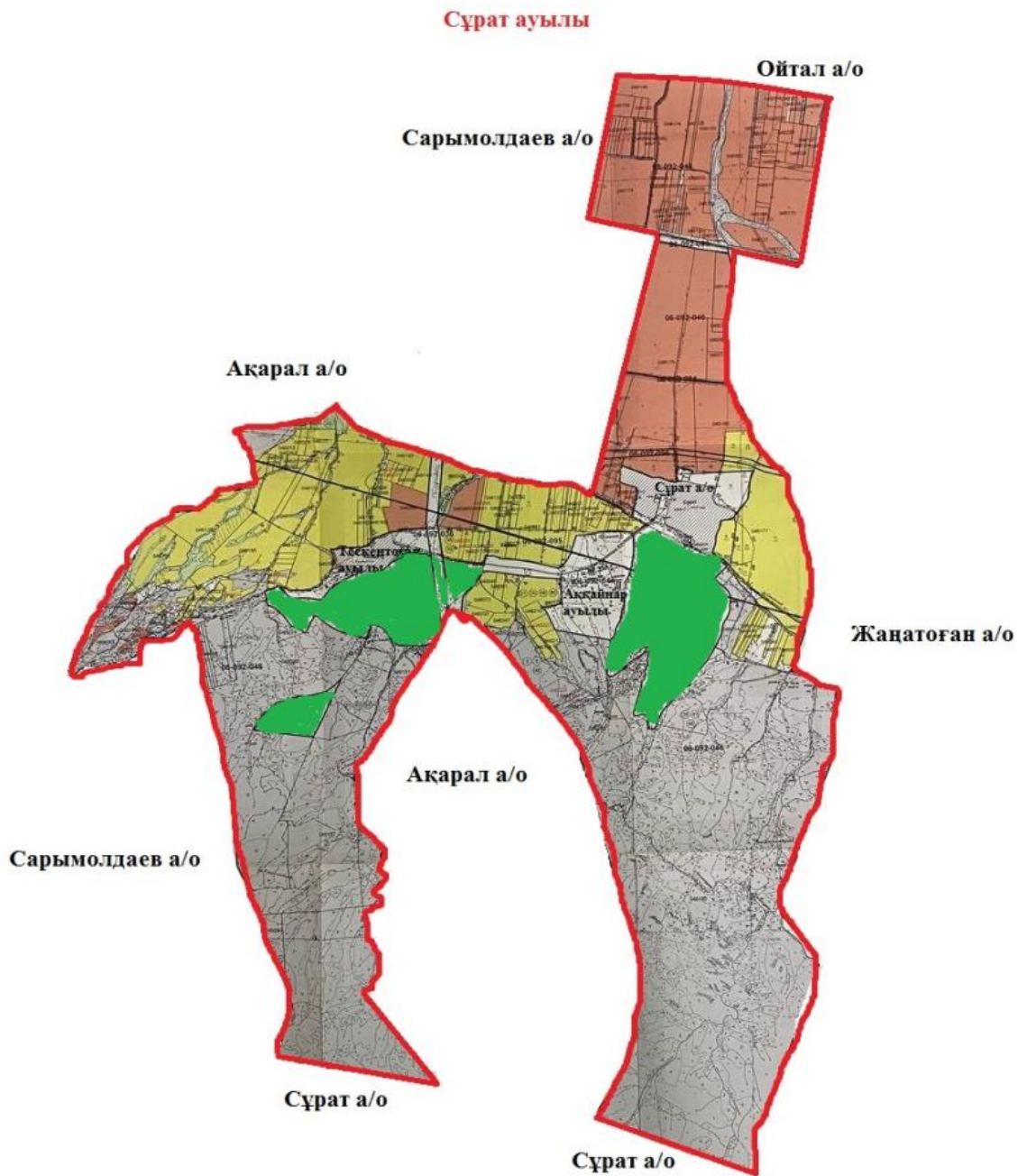
12790,6+15847+7182,5=35820,1

Жайылым алқаптарының қалыптасқан қажеттілігін 1348,68 га көлемінде, келесі ШҚ-ң, ЖШС-ң жерлеріне жаю жоспарланады: Алтынбаев Ахан Коктеубаевич-129,35. Найзакулов Аманбек-434,24. Нурланкулов Ханания Солтанаевич-100. Нурланкулов Ханания Солтанаевич-226. Шайхиев Канат Кеналиевич-246,59. "Сыпатай Батыр" жауапкершілігі шектеулі серіктестігі-212,5

Осы Жоспардың 5 – қосымшасына сәйкес, Сұрат ауылдық округінің жергілікті халқының ауыл шаруашылығы жануарларының мал басын Сұратауылдық округінің шалғайдағы жайылымдарына ауыстыру есебінен 477,88 га жайылымдық жерлердің қалған қажеттілігін өтеу қажет.

Сұрат ауылдық округінде
жайылымдарды
басқару және оларды пайдалану
жөніндегі
2022-2024 жылдарға арналған жоспарға
1 – қосымша

Сұрат ауылдық округінің аумағында жайылымдардың орналасу схемасы (картасы) жер санаттары, жер учаскелерінің меншік иелері және жер пайдаланушылар бөлінісінде құқық белгілейтін құжаттар негізінде



Шартты белгілер:



Ауылдық округтердің шекарасы



Ауылшаруашылығымаксатындағыжерлерісанатындағы жайылымдар



Елдімекендержерлерісанатындағы жайылымдар

Сұрат ауылдық округі аумағындағы жер учаскелерінің меншік иелері тізімі

1	Сұрат а.	2063	12 190	1105	6,2	1,3	6,5	1 2790,6	15 847	7 182,5	3 5820,1	Кенал иевич – 246,59 " Сыпата й Батыр " жауапкершілігі шектеулі серіктестігі – 212,5 Қорытынды: 459,09	1,39
	Жалпы	2063	12 190	1105				1 2790,6	15 847	7 182,5	3 5820,1	459,09	1,39

2-қосымша
басқару жөніндегі жоспарға
жайылымдарды және оларды
пайдалану
Сұрат ауылдық округінде
2022-2024 жылдарға арналған

Жайылым айналымдарының қолайлы схемалары

Сұрат ауылдық округі үшін қолайлы жайылым айналымдарының схемасы

Жылдар	Қоршау 1	Қоршау 2	Қоршау 3	Қоршау 4
2022	көктемгі-жазғымаусым 1	Жазғы маусым 2	Күзгі маусым 3	Демалушы қоршау
2025	демалушы қоршау	көктемгі-жазғымаусым 1	Жазғы маусым 2	Күзгі маусым 3

3-қосымша
басқару жөніндегі жоспарға
жайылымдарды және оларды
пайдалану
Сұрат ауылдық округінде
2022-2024 жылдарға арналған

Жайылымдардың сыртқы және ішкі шекаралары мен алаңдары көрсетілген Карта, оның ішінде маусымдық, жайылымдық инфрақұрылым объектілері

Сұрат ауылы

Ойтал а/о

Сарымолдаев а/о

Ақарал а/о

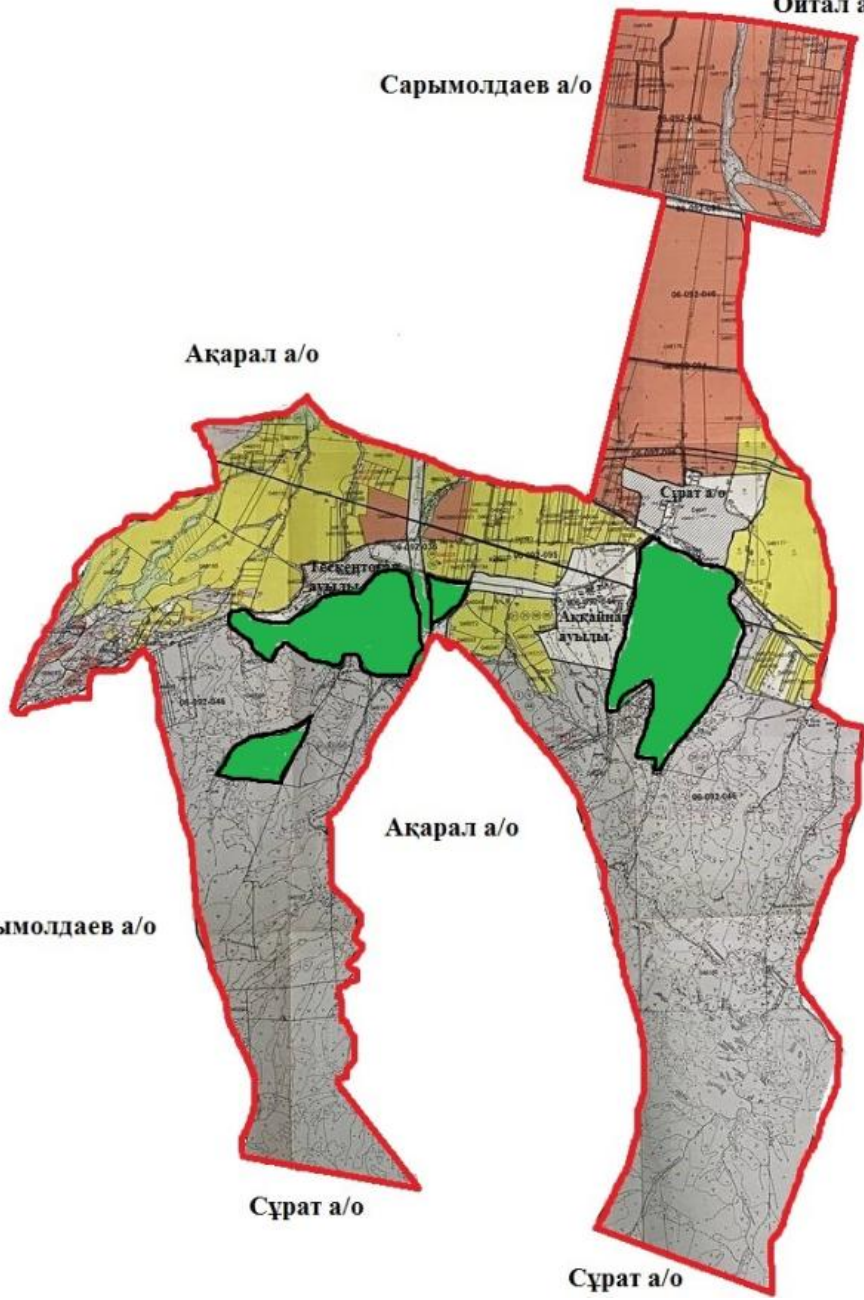
Жаңатөған а/о

Ақарал а/о

Сарымолдаев а/о

Сұрат а/о

Сұрат а/о



Шартты белгілер:



Ауылдық округтердің шекарасы



Ішкіжәнесыртқышекаралардағымаусымдықжайылымдаручаскеле



Елдімекендержерлерісанаттағы жайылымдар



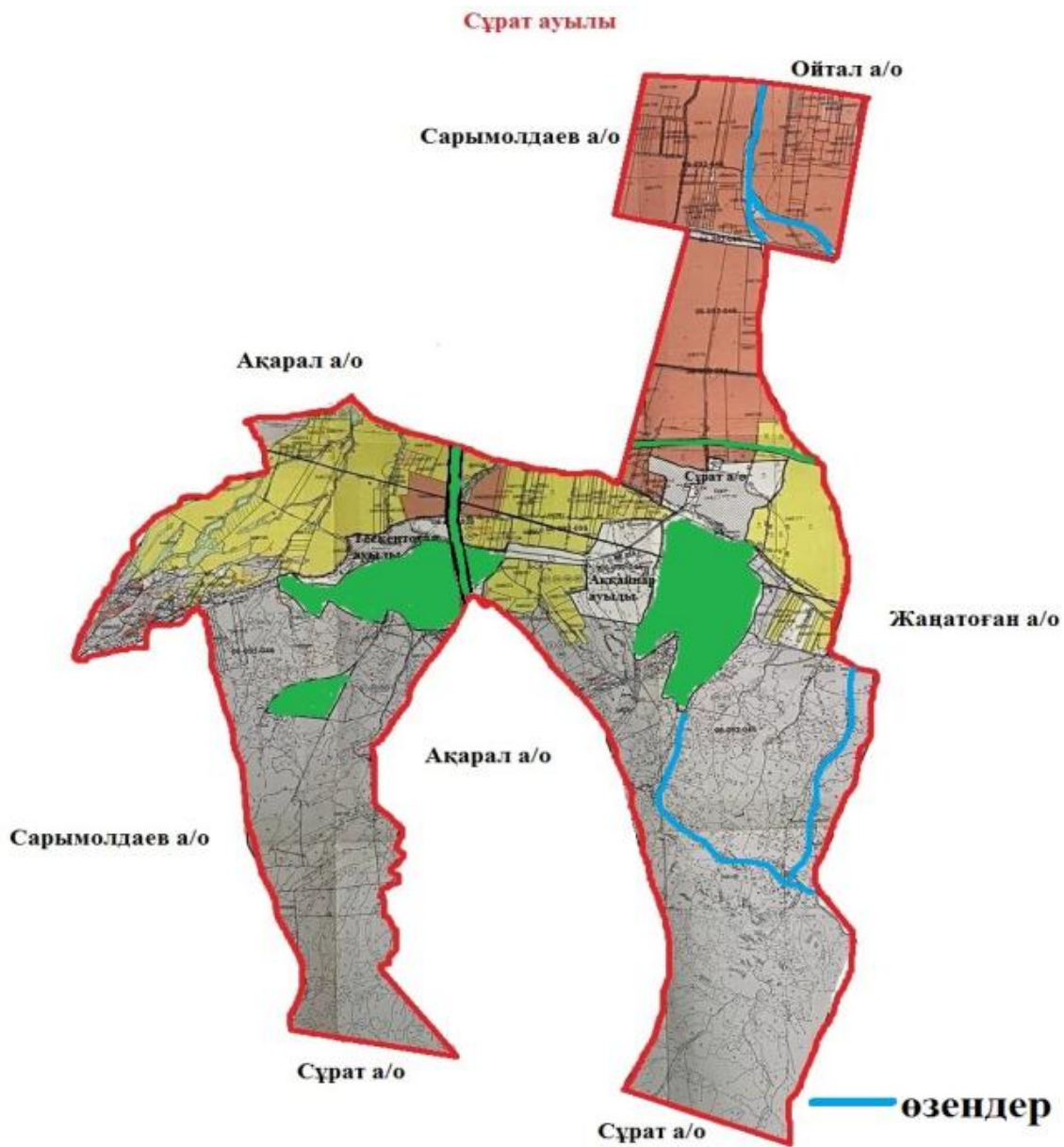
Негізгі су көздері (өзендер, көлдер, тоғандаржәнет. б.)

4-қосымша
басқару жөніндегі жоспарға
жайылымдарды және оларды
пайдалану
Сұрат ауылдық округінде
2022-2024 жылдарға арналған

Жайылым пайдаланушылардың су тұтыну нормасына сәйкес жасалған су көздеріне (көлдерге, өзендерге, тоғандарға, апандарға, суару немесе суландыру арналарына, құбырлы немесе шахта құдықтарына) қол жеткізу схемасы

Бір ауыл шаруашылығы жануарына су тұтынудың орташа тәуліктік нормасы Қазақстан Республикасы Премьер-Министрінің Орынбасары – Қазақстан Республикасы Ауыл шаруашылығы министрінің 2017 жылғы 24 сәуірдегі №173 бұйрығымен бекітілген жайылымдарды ұтымды пайдалану қағидаларының 9-тармағына сәйкес айқындалады.

Сұрат ауылдық округінің аумағында суару немесе суландыру каналдары бар.



Сұрат ауылдық округінде
 2022-2024 жылдарға арналған
 жайылымдарды және оларды
 пайдалану
 басқару жөніндегі жоспарға
 5-қосымша

Сұрат ауылдық округі-477,88 гектар

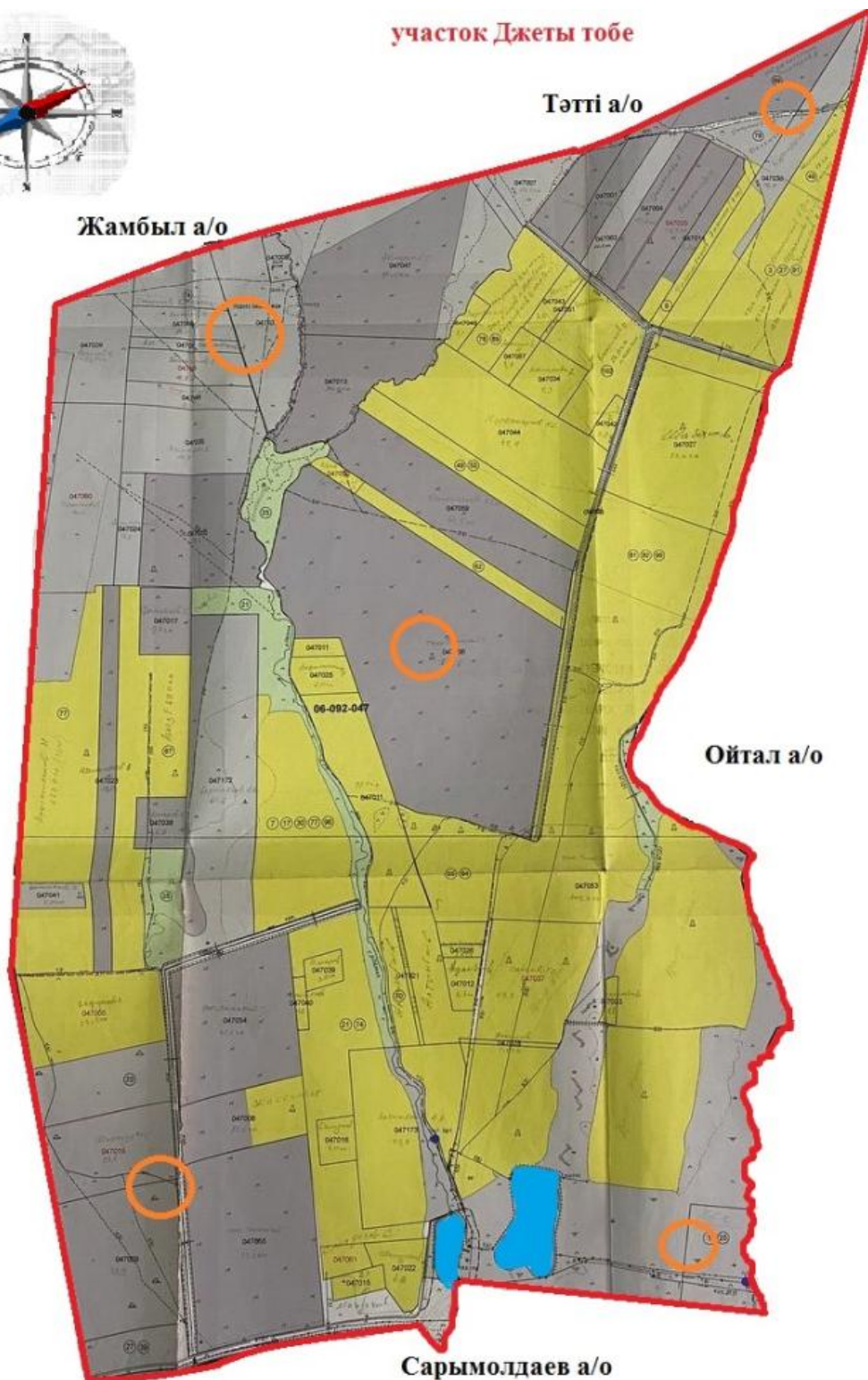
участок Джеты тобе



Тәтті а/о

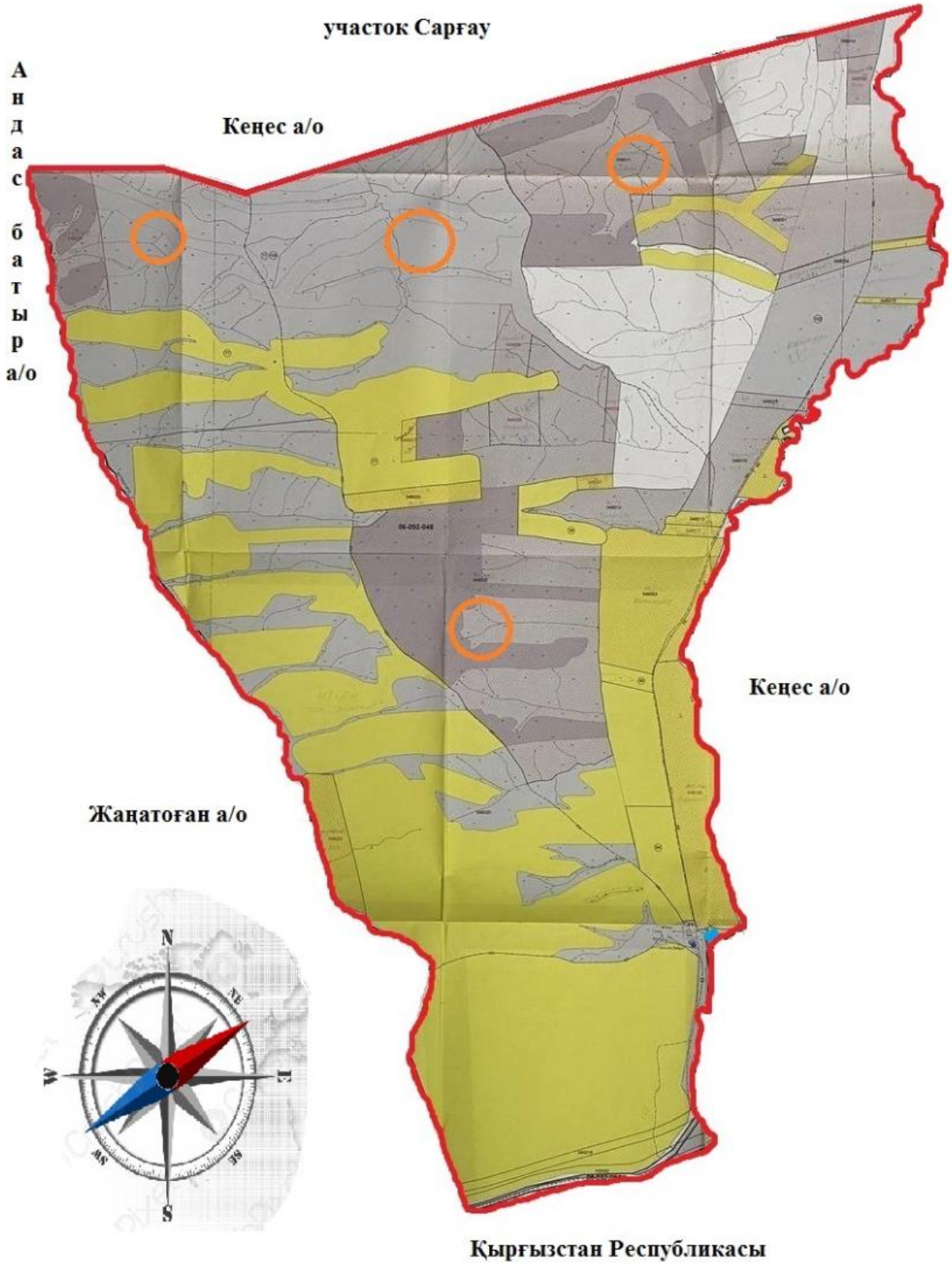
Жамбыл а/о

Т
Р
Ы
С
Қ
Ұ
Л
О
В
а/о



Ойтал а/о

Сарымолдаев а/о



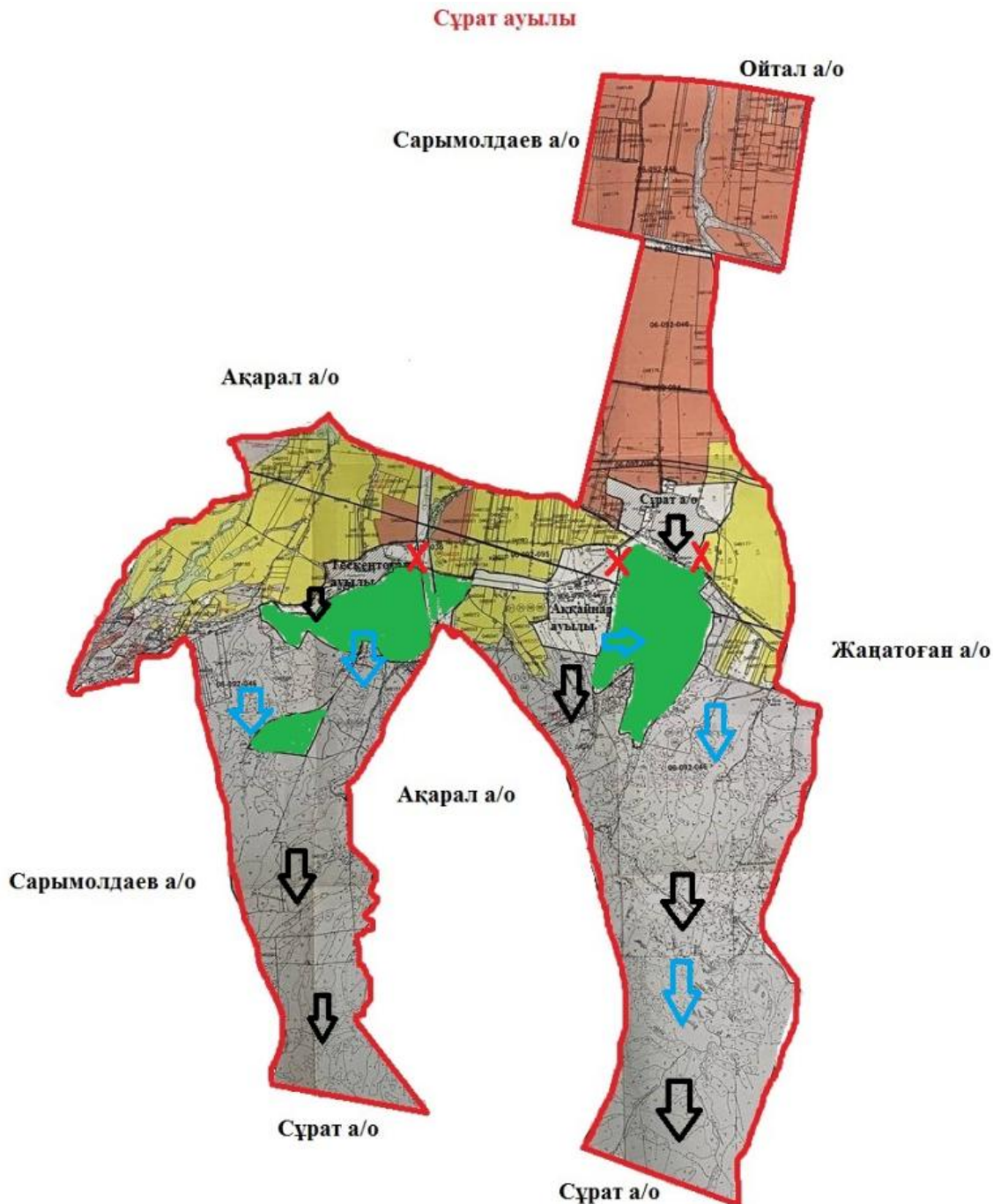
Шартты белгілер:









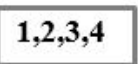



Жайылымдармен қамтамасыз етілмеген жеке және (немесе) заңды тұлғалардың шалғайдағы жайылымдарында ауыл шаруашылығы жануарларының мал басын орналастыру схемасы

6-қосымша

Сұрат ауылдық округі аумағында орналасқан жайылымдармен қамтамасыз етілмеген жеке және (немесе) заңды тұлғалардың ауылшаруашылығы жануарларының мал басын шалғайдағы жайылымдарға орналастыру схемасы



Шартты белгілер:

-  Ауыл шекарасы
-  Желілік су объектілері (өзендер)
-  Көлдер, өзендер, тоғандар, мал суаруорындарыжәнебасқа да көздер
-  Елді мекендер
-  Егістік
-  Табиғи жайылымдар
-  Жайылым айналымдары №
-  Жайылымдық инфрақұрылым объектісі
-  Ауыл шаруашылығы жануарларын жаю және жылжытудың маусымдық маршруттары
-  Жайылым пайдаланушылардың қол жеткізу маршруты

Сұрат ауылдық округінде
2022-2024жылдарға арналған
жайылымдарды және оларды
пайдалану
басқару жөніндегі жоспарға
7-қосымша

Ауыл шаруашылығы жануарларын жаю мен қозғалудың маусымдық бағыттарын белгілейтін жайылымдарды пайдалану жөніндегі күнтізбелік кесте

№	Ауылдық округ атауы	2022 жылғы қоршаулар саны				2023 жылғы қоршаулар саны			
		1	2	3	4	1	2	3	4
1	Сұрат	КЖМ	ЖМ	ДҚ	ЖКМ	КЖМ	ЖМ	ЖКМ	ДҚ

Ескерту: аббревиатуралардың толық жазылуы:

КЖМ –көктемгі-жазғы маусым;

ЖКМ – жазғы-күзгі маусым;

ЖМ – жазғы маусым;

ДҚ – демалушы қоршау

Төтті ауылдық округінде жайылымдарды басқару және оларды пайдалану жөніндегі 2022-2024 жылдарға арналған жоспар

Тәтті ауданында жайылымдарды басқару және оларды пайдалану жөніндегі 2022-2024 жылдарға арналған жоспар (бұдан әрі - жоспар) Қазақстан Республикасының 2001 жылғы 23 қаңтардағы "Қазақстан Республикасындағы жергілікті мемлекеттік басқару және өзін-өзі басқару туралы", 2017 жылғы 20 ақпандағы "Жайылымдар туралы" Заңдарына, Қазақстан Республикасы Премьер-Министрінің Орынбасары-Қазақстан Республикасының Ауыл шаруашылығы министрінің 2017 жылдың 24 сәуірдегі № 173 "Жайылымдарды ұтымды пайдалану қағидаларын бекіту туралы" бұйрығына (Нормативті құқықтық актілерді мемлекеттік тіркеу тізілімінде №15090 болып тіркелген), Қазақстан Республикасының Ауыл шаруашылығы министрінің 14 сәуірдегі № 3-3/332 "Жайылымдардың жалпы алаңына жүктеменің рұқсат етілген шекті нормасын бекіту туралы" бұйрығына (Нормативтік құқықтық актілерді мемлекеттік тіркеу тізілімінде № 11064 болып тіркелген) сәйкес әзірленді.

Жоспар жайылымдарды ұтымды пайдалану, азыққа қажеттілікті тұрақты қамтамасыз ету және жайылымдардың тозуын болдырмау мақсатында қабылданады.

Жоспар құрамында:

- 1) Құқық белгілейтін құжаттар негізінде Тәтті ауылдық округі аумағында жер санаттары, жер учаскелерінің меншік иелері және жер пайдаланушылар бөлінісінде жайылымдардың орналасу схемасы (картасы) (1-қосымша);
- 2) жайылым айналымдарының қолайлы схемалары (2-қосымша);
- 3) жайылымдардың, оның ішінде маусымдық, жайылымдық инфрақұрылым объектілерінің сыртқы және ішкі шекаралары мен алаңдары белгіленген карта (3-қосымша);
- 4) жайылым пайдаланушылардың су тұтыну нормасына сәйкес жасалған су көздеріне (көлдерге, өзендерге, тоғандарға, апандарға, суару немесе суландыру арналарына, құбырлы немесе шахта құдықтарына) қол жеткізу схемасы (4-қосымша);
- 5) жайылымдары жоқ жеке және (немесе) заңды тұлғалардың ауыл шаруашылығы жануарларының мал басын орналастыру үшін жайылымдарды қайта бөлу және оны берілетін жайылымдарға ауыстыру схемасы (5-қосымша);
- 6) кент, ауыл, ауылдық округте орналасқан жеке және (немесе) заңды тұлғалардың жайылымдармен қамтамасыз етілмеген ауыл шаруашылығы жануарларының мал басын шалғайдағы жайылымдарда орналастыру схемасы (6-қосымша);
- 7) Ауыл шаруашылығы жануарларын жаю мен жүріп-тұрудың маусымдық бағыттарын белгілейтін жайылымдарды пайдалану жөніндегі күнтізбелік кесте (7-қосымша).

Жоспар жайылымдарды геоботаникалық тексерудің жай-күйі туралы мәліметтерді, ветеринариялық-санитариялық объектілер туралы мәліметтерді, ауыл шаруашылығы жануарларының мал басының саны туралы деректерді, олардың иелерін көрсете отырып қабылданды - және (немесе) заңды тұлғалар ұсынған өзге де деректер туралы мәліметтерді, ауыл шаруашылығы жануарларының түрлері мен жыныстық-жас

топтары бойынша қалыптастырылған табындардың, отарлардың, табындардың саны туралы деректерді, шалғайдағы жайылымдарда жаю үшін ауыл шаруашылығы жануарларының мал басын қалыптастыру туралы мәліметтерді, мәдени және аридті жайылымдарда ауыл шаруашылығы жануарларын жаю ерекшеліктері туралы мәліметтерді, малды айдауға арналған сервитуттар туралы мәліметтерді және мемлекеттік органдар, жеке және (немесе) заңды тұлғалар берген.

Әкімшілік-аумақтық бөлініс бойынша Тәтті ауылдық округінде 4 ауылдық елді мекен бар.

Тәтті ауылдық округі аумағының жалпы көлемі 64439 гектар, оның ішінде егістік – 8002 га, жайылым жерлері – 30435,7 га.

Жер санаттары бойынша:

ауыл шаруашылығы мақсатындағы жерлер – 23247,94 гектар;

елді мекендердің жері-4031 гектар;

өнеркәсіп, көлік, байланыс, ғарыш қызметі, қорғаныс, ұлттық қауіпсіздік мұқтажына арналған және ауыл шаруашылығына арналмаған өзге де жер-837,23 гектар ;

босалқы жерлер-4206 гектар.

Қазақстан Республикасының оңтүстік шығысында, Алатаудың бөктерінде орналасқан. Шығысында Қырғызстан Республикасы Шу облысының Жайыл ауданымен , солтүстік-шығысында облыстың Шу, солтүстігінде Мойынқұм, оңтүстік-батысында Рысқұлов (бұрынғы Луговой) аудандарымен шектеседі. Ауданның оңтүстігі таулы келеді. Онда Қырғыз Алатауының Мүйіздіқара, Қараауыз, Құмбел, Қасқасу, Үңгірлі, Сандық, Шайсандық, Молалы таулары орналасқан. Ауданның орталығы және солтүстік бөліктері жазық. Солтүстігінде Мойынқұм құмына ұласып кетеді. Жер қойнауынан құрылыс материалдары, жер асты шипалы сулары (Меркі бұлақтары) барланған.

Климаты континенттік, қысы біршама жұмсақ, жазы ыстық. Қаңтардың орташа температурасы –6 – 8°С, шілдеде 20 – 25°С. Жауын-шашынның жылдық орташа мөлшері жазық өңірде 200 – 250 мм, таулы өңірде 450 – 500 мм. Негізгі өзендері: Қайнар, Меркі, Ойтал, Аспара және олардың тармақтары Мөңке, Қызтоғансай, Тоғайтал, Қарақау, т.б. Өзендердің барлығы Қырғыз Алатауының солтүстік беткейінен бастау алып ауданның орталық бөлігін кесіп ағатын Қорағаты өзеніне құяды. Тау бөктерінде қара, қызғылт қоңыр, жазықта сұр, бозғылт сұр, шалғынды сұр және құмды топырақ таралған. Кейбір жерлерінде сор, сортаң топырақ кездеседі.

2021 жылдың 1 қарашасына Тәтті ауылдық округінде (халықтың жеке ауласы және ЖШС, ШҚ) ірі қара 3468 бас, оның ішінде 1043 бас аналық мал, 25207 бас ұсақ мал, 1138 бас жылқы бар.

Жайылым көлемі 30435,7 гектарды құрайды.

Тәтті ауылдық округінің ЖШС, шаруа және фермерлік қожалықтарындағы мал басы: ірі қара 1546 бас, ұсақ қара 16692 бас, 606 бас жылқы.

ЖШС, шаруа және фермер қожалықтарының жайылым алаңы 26420 гектарды құрайды.

Тәтті ауылдық округінің елді мекен тұрғындарындағы мал басы: ірі қара 1922 бас, ұсақ қара 8515 бас, 532 бас жылқы.

Тәтті ауылдық округі бойынша елді мекен шегінде ауыл шаруашылығы малдарын камтамасыз ету үшін барлығы 4015,7 гектар жайылымдық жерлер бар.

Тәтті ауылдық округінде мал айдауға арналған сервитуттар орнатылмаған.

Жоғарыда баяндалғанның негізінде, Қазақстан Республикасының "Жайылымдар туралы" Заңының 15 бабына сәйкес жергілікті халықтың мұқтаждығы үшін (Тәтті ауылына) ауыл шаруашылығы жануарларының аналық (сауын) мал басын ұстау бойынша 4015,7 га көлемінде, жүктеме нормасы 4 га/бас болғанда қажеттілік 11901,2 га құрайды. Жайылымдық жерлердің қалыптасқан қажеттілігін Мемлекет мұқтажы үшін жерлерді сатып алу есебінен толықтыру қажет.

Жергілікті халықтың басқа ауыл шаруашылығы малдарын жаю бойынша жайылымдық жерлердің қажеттілігі 26443,9 га, ІҚМ басына жүктеме нормасы 6,2 га / бас болғанда, Ұсақ мал – 1,3 га / бас., жылқы –6,5 га/ бас.

Қажеттілік:

ІҚМ үшін-1922 бас. * 6,2 га/бас.=11916,4 га;

ұсақ мал үшін-8515 бас. * 1,3 га/бас.= 11069,5 га;

жылқы үшін-532 бас. * 6,5 га / гол.= 3458 га.

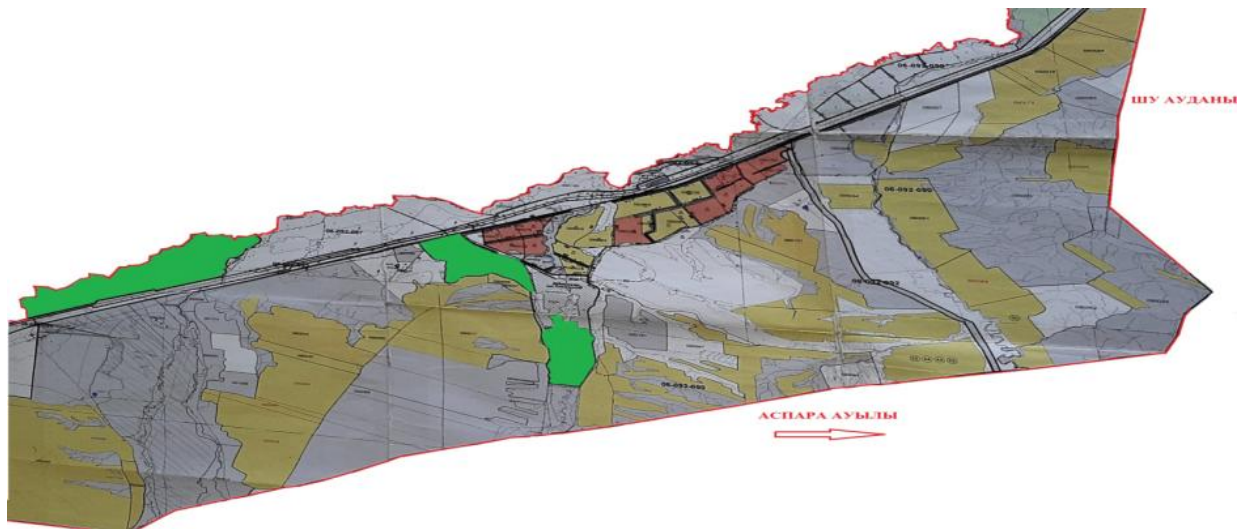
11916,4+11069,5+3458= 26443,9 га.

Жайылым көлемінде 2764,64 келесі ШҚ-ң, ЖШС-ң жерлеріне жаю жоспарланады: Б. Аманбек– 257,0 га, А.Райжан -320,0 га, Н.Арын-671,0 га, К.Исраил-142,0 га, К.Айдар -145,0 га, А.Кумбел-645 га, К.Медерхан-153,0 га, М.Азамат-129,64 га, О.Чабан-202,0 га, М.Саржанов-100,0 га,

Осы Жоспардың 5 – қосымшасына сәйкес, Тәтті ауылдық округінің жергілікті халқының ауыл шаруашылығы жануарларының мал басын Тәтті ауылдық округінің шалғайдағы жайылымдарына ауыстыру есебінен 9136,56 га жайылымдық жерлердің қалған қажеттілігін өтеу қажет.

Тәтті ауылдық округінде
жайылымдарды
басқару және оларды пайдалану
жөніндегі
2022-2024 жылдарға арналған
жоспарға
1 – қосымша

Тәтті ауылдық округінің аумағында жайылымдардың орналасу схемасы (картасы) жер санаттары, жер учаскелерінің меншік иелері және жер пайдаланушылар бөлінісінде құқық белгілейтін құжаттар негізінде



Шартты белгілер:



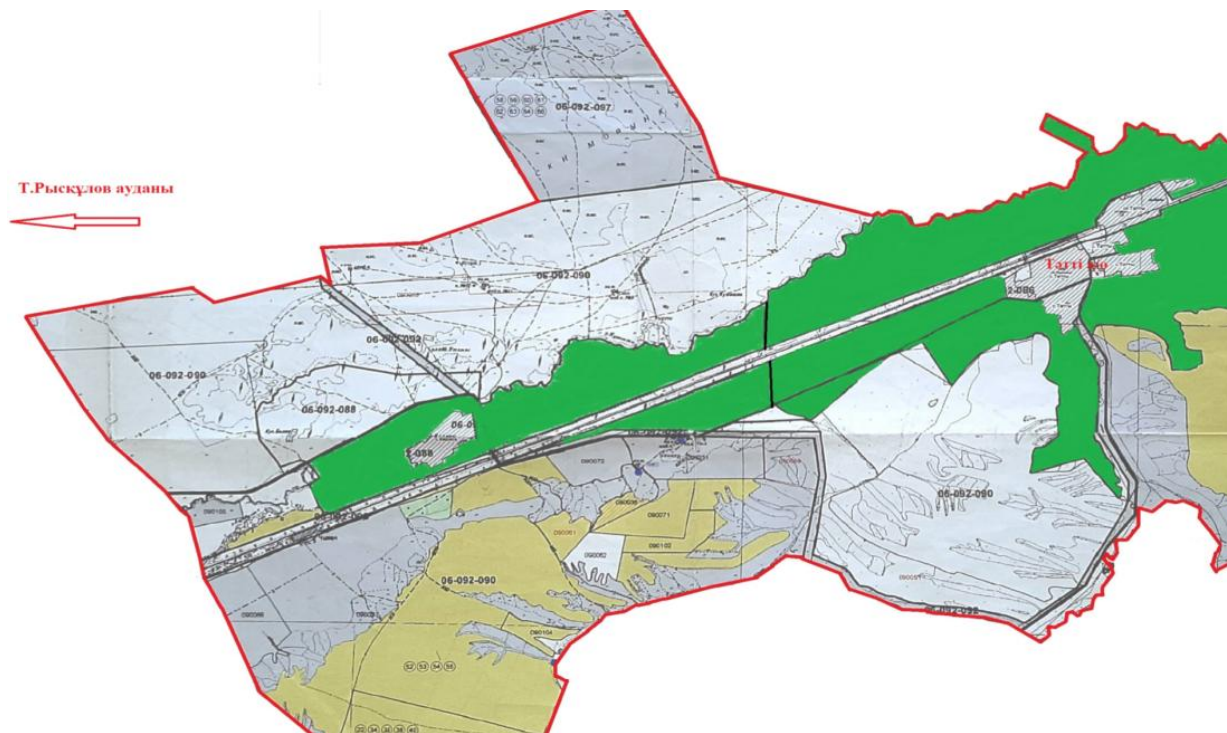
Ауылдық округтердің шекарасы



Ауыл шаруашылығы мақсатындағы жерлері санатындағы жайылымдар



Елді мекендер жерлері санатындағы жайылымдар



Тәтті ауылдық округі аумағындағы жер учаскелерінің меншік иелері тізімі

№ 1 кесте

№	Жер учаскелерін жер пайдаланушылардың атауы	Жайылым алаңы, (га)	Түрлері бойынша малдың болуы, (бас)			Жайылымға қажеттілік нормасы 1 бас, (га)			Жайылымдардың қажеттілігі, (га)				Артық жайылымдар, (га)
			ІҚМ	ҰҚМ	Жылқы	ІҚМ	ҰҚМ	Жылқы	ІҚМ	ҰҚМ	Жылқы	Жиынты (га)	
1	Б. Аманбек	257	144	3025	41	6,2	1,3	6,5	892,8	3932,5	266	5091,3	-
2	А.Райжан	320											320
3	Н.Арын	671	38	92	1	6,2	1,3	6,5	235,6	119	6,5	360	-
4	К.Исраил	142	10	50		6,2	1,3		62	65		323	-
5	К.Айдар	145	78	343	60	6,2	1,3	6,5	483,6	445,9	390	102,7	-
6	А.Кумбел	645											645
7	К.Медерхан	153	37	824		6,2	1,3		229	1071,2		1300,2	-
8	М.Азамат	129,64	18	1617	19	6,2	1,3	6,5	111,6	2102,1	123,5	2337,2	-
9	О.Чабан	202											202
10	М.Саржанов	100											100
	Қорытынды	2764,64	325	5951	121				2014,6	7735,7	786	9514,4	1267

Төтті ауылдық округі бойынша елді мекендер бөлінісінде

ІҚМ аналық (сауын) мал басын орналастыру үшін жайылымдарды бөлу жөніндегі мәліметтер

№ 2 кесте

№	Елді мекені	Жайылым алаңы, (га)	Сауын сиырлардың болуы (бас)	Жайылымға қажеттілік нормасы 1 бас, (га)	Жайылымдардың қажеттілігі, (га)	Жайылымдармен қамтамасыз етілмеген (га)	Қажеттіліктің қамтамасыз етілуі, %	Артықшылық, (га)
1	Ақжол.а	676	244	6,2	1512,8	-836,8		-
2	Беларық.а	364	85	6,2	527	-163		
3	Қарасу.а	839	78	6,2	483,6	+355,4		

4	Тәтті.а	1494	354	6,2	2194,8	-700		
	Барлығы	3373	761		4718,2	1344,4		-

Ескертпе: сауын сиырларға арналған жайылымдық жерлердің жетіспейтін саны - 1344,4 га жер кодексінің 84-бабы 2-тармағының 4-1) тармақшасына сәйкес мемлекет мұқтажы үшін сатып алу есебінен және шалғайдағы жайылымдарға мал көшіру арқылы жетіспеушілік азаятын болады.

Тәтті ауылдық округі бойынша жер учаскелерінің меншік иелері бөлігінде ауыл шаруашылығы малдарының басын орналастыру үшін жайылымдарды қайта бөлу жөніндегі мәліметтер

№ 3 кесте

№	Елді мекен	Малдың болуы түрлері бойынша (бас)			Жайылымға қажеттілік нормасы 1 бас, (га)			Жайылымдардың қажеттілігі, (га)				Жайылымдардың бөлу	Қажеттіліктің қамтамасыз етілуі, %
		ІҚМ	ҰҚМ	Жылы	ІҚМ	ҰҚМ	Жылы	ІҚМ	ҰҚМ	Жылы	Қорытынды (га)		
1	Тәтті а.	1922	8515	532	6,2	1,3	6,5	11916,4	11069,5	3458	26443,9	А.Райжан - 320 га, А.Кумбел - 645 га, О.Чабан - 202 га, М.Саржанов - 100 га, Қорытынды: 1267	4,6
	Жалпы	1922	8515	532				11916,4	11069,5	3458	26443,9	1267	4,6

2-қосымша
басқару жөніндегі жоспарға
жайылымдарды және оларды
пайдалану
Тәтті ауылдық округінде
2022-2024 жылдарға арналған

Жайылым айналымдарының қолайлы схемалары

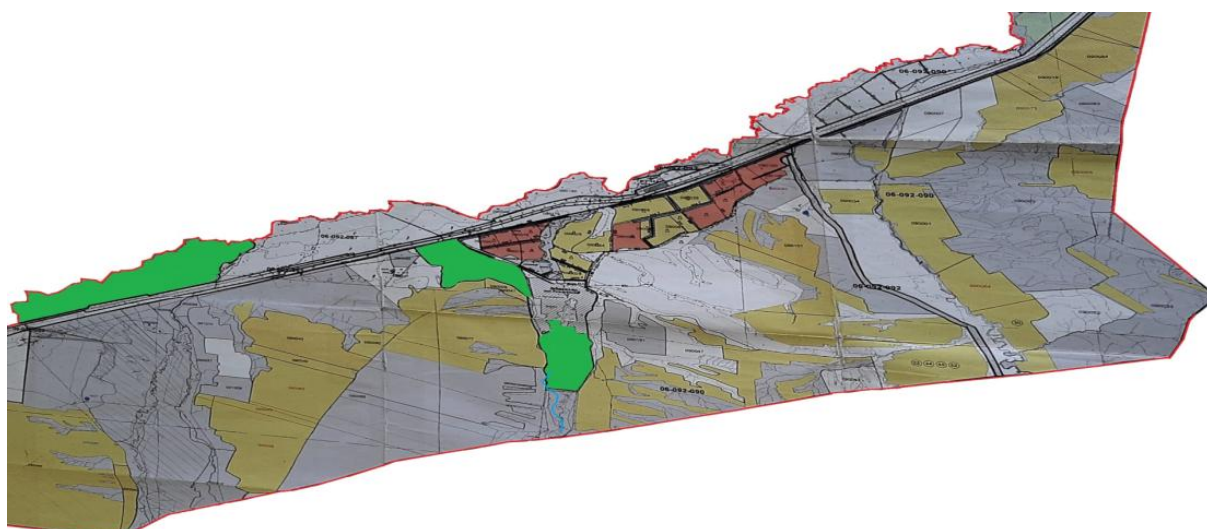
Тәтті ауылдық округі үшін қолайлы жайылым айналымдарының схемасы

Жылдар	Қоршау 1	Қоршау 2	Қоршау 3	Қоршау 4

2022	көктемгі-жазғы маусым 1	Жазғы маусым 2	Күзгі маусым 3	Демалушы қоршау
2025	демалушы қоршау	көктемгі-жазғы маусым 1	Жазғы маусым 2	Күзгі маусым 3

3-қосымша
басқару жөніндегі жоспарға
жайылымдарды және оларды
пайдалану
Тәтті ауылдық округінде
2022-2024 жылдарға арналған

Жайылымдардың сыртқы және ішкі шекаралары мен алаңдары көрсетілген Карта, оның ішінде маусымдық, жайылымдық инфрақұрылым объектілері



Шартты белгілер:



Ауылдық округтердің шекарасы



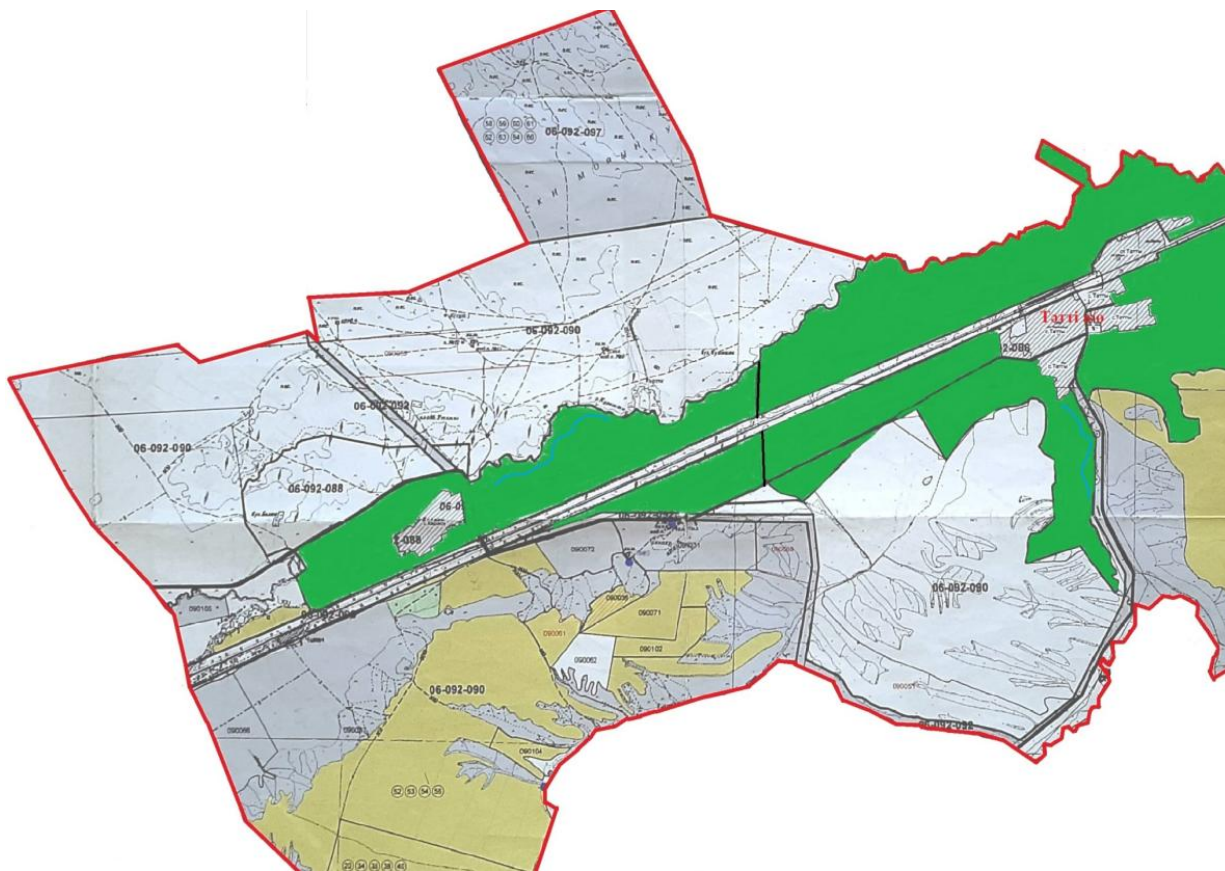
Ішкі және сыртқы шекаралардағы маусымдық жайылымдар



Елді мекендер жерлері санаттағы жайылымдар



Негізгі су көздері (өзендер, көлдер, тоғандар және т. б.)

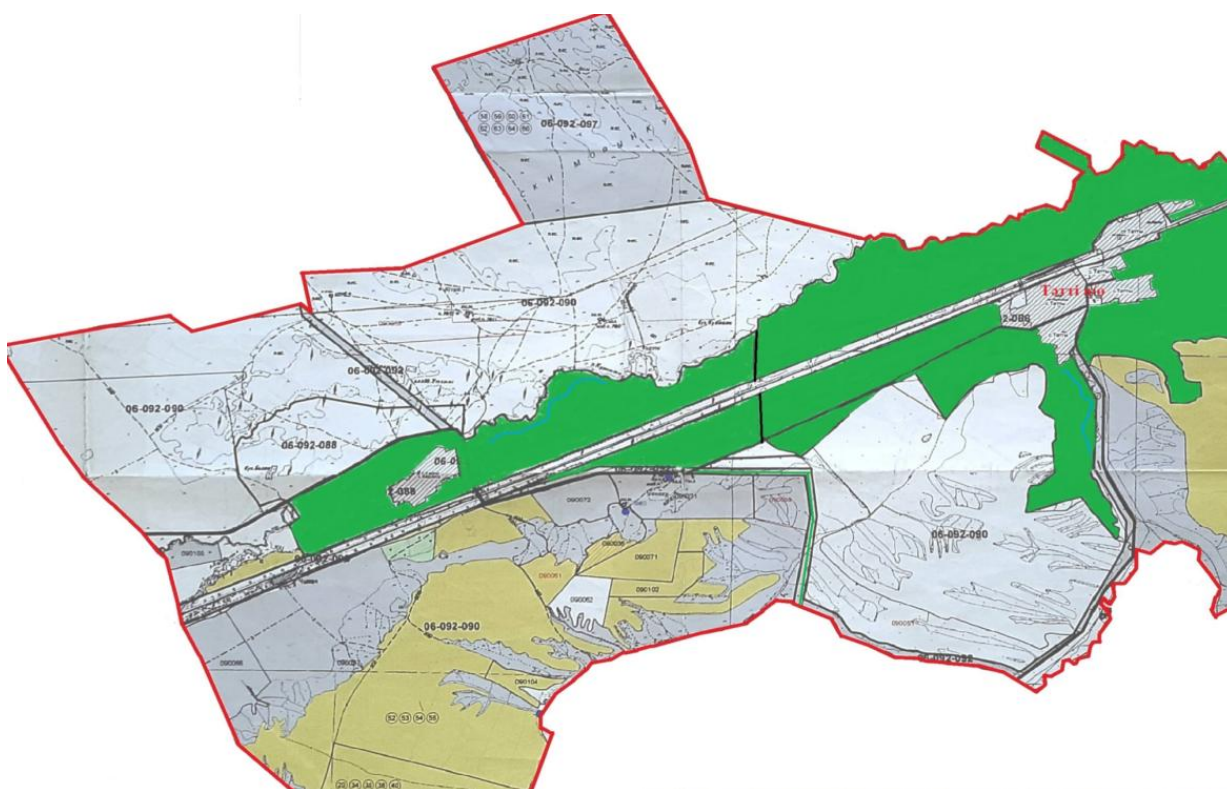
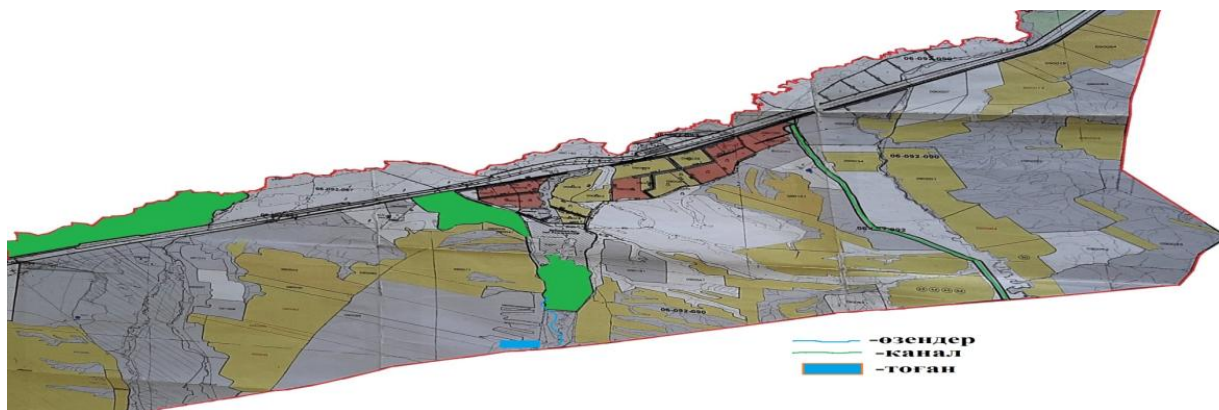


4-қосымша
басқару жөніндегі жоспарға
жайылымдарды және оларды
пайдалану
Тәтті ауылдық округінде
2022-2024 жылдарға арналған

Жайылым пайдаланушылардың су тұтыну нормасына сәйкес жасалған су көздеріне (көлдерге, өзендерге, тоғандарға, апандарға, суару немесе суландыру арналарына, құбырлы немесе шахта құдықтарына) қол жеткізу схемасы

Бір ауыл шаруашылығы жануарына су тұтынудың орташа тәуліктік нормасы Қазақстан Республикасы Премьер-Министрінің Орынбасары – Қазақстан Республикасы Ауыл шаруашылығы министрінің 2017 жылғы 24 сәуірдегі № 173 бұйрығымен бекітілген жайылымдарды ұтымды пайдалану қағидаларының 9-тармағына сәйкес айқындалады.

Тәтті ауылдық округінің аумағында суару немесе суландыру каналдары бар.



Тәтті ауылдық округінде
 2022-2024 жылдарға арналған
 жайылымдарды және оларды
 пайдалану
 басқару жөніндегі жоспарға
 5-қосымша

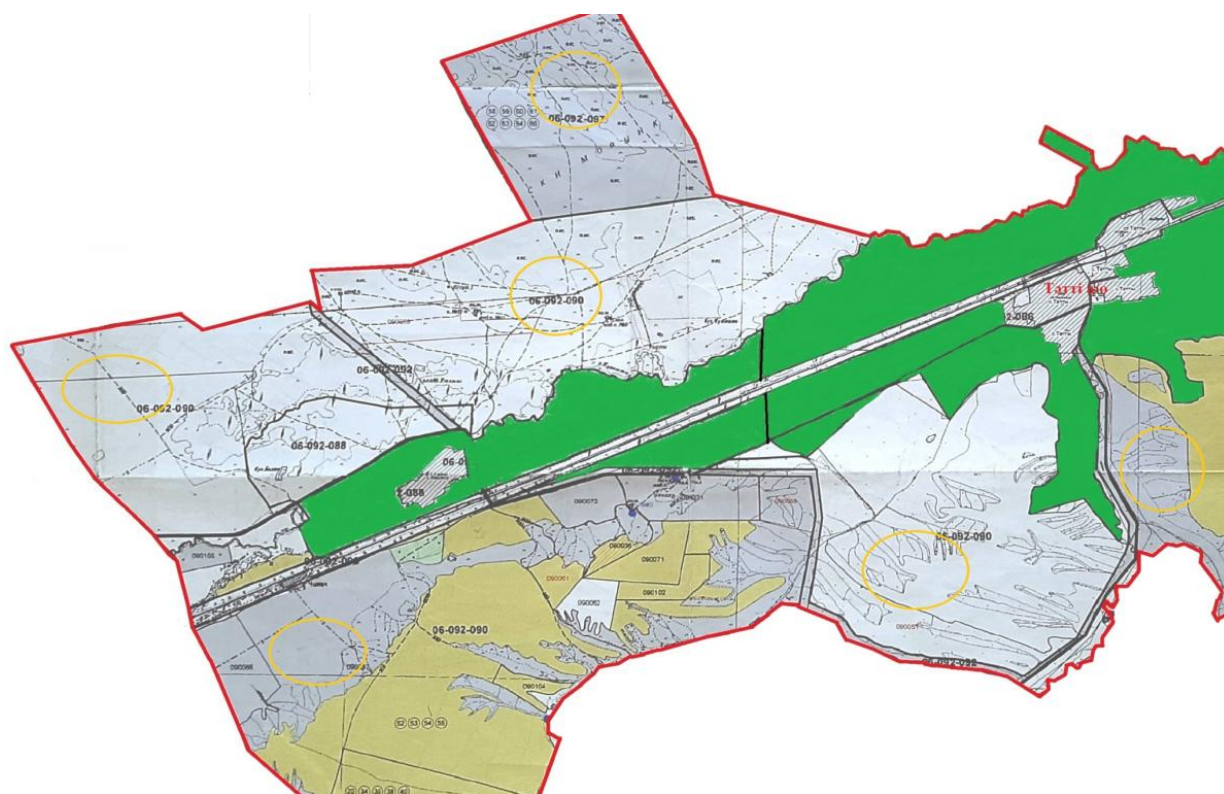
Тәтті ауылдық округі - 9136,56 гектар



Шартты белгілер:

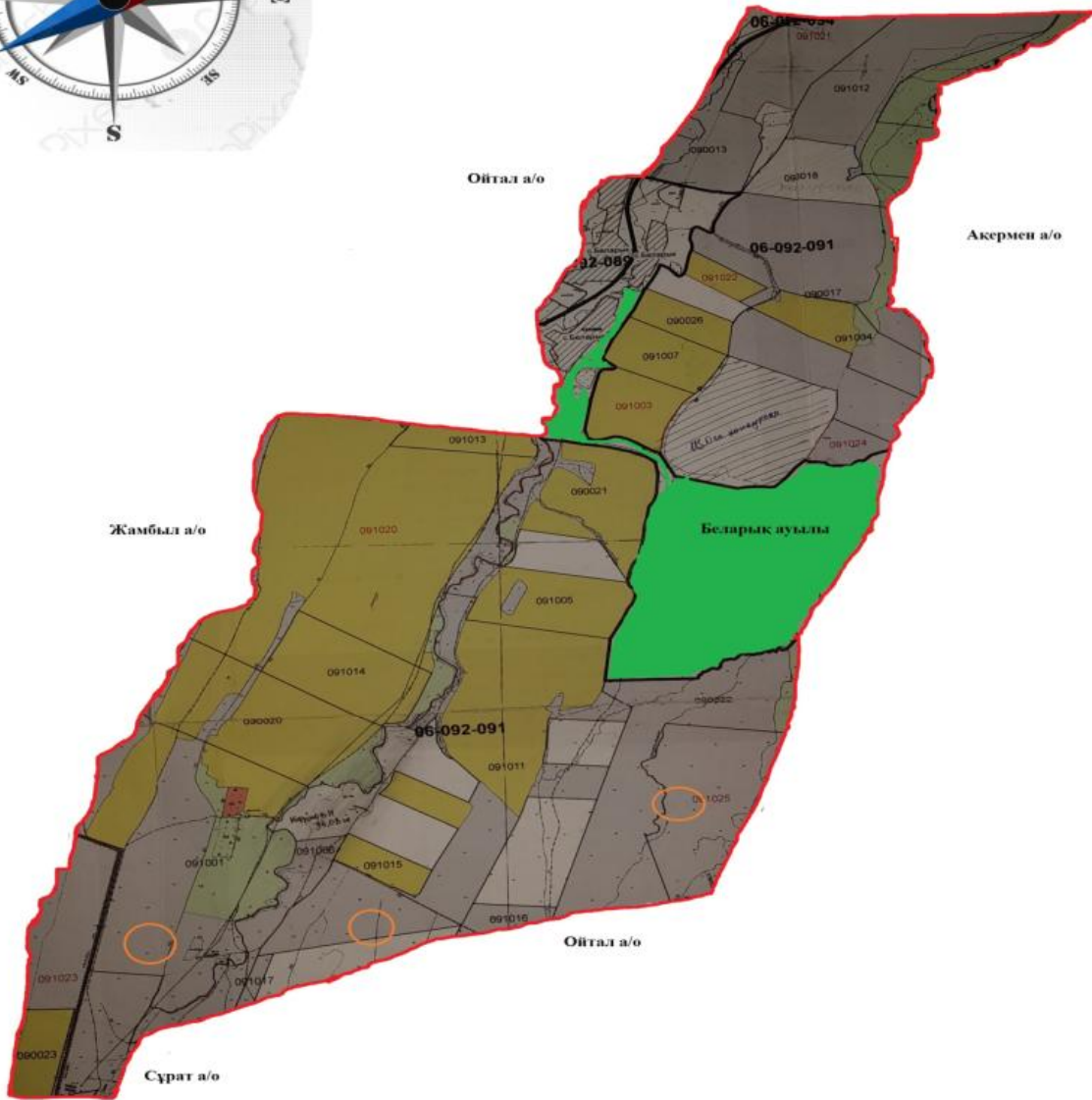


Жайылымдармен қамтамасыз етілмеген жеке және (немесе) заңды тұлғалардың шалғайдағы жайылымдарында ауыл шаруашылығы жануарларының мал басын орналастыру схемасы





участок Беларык

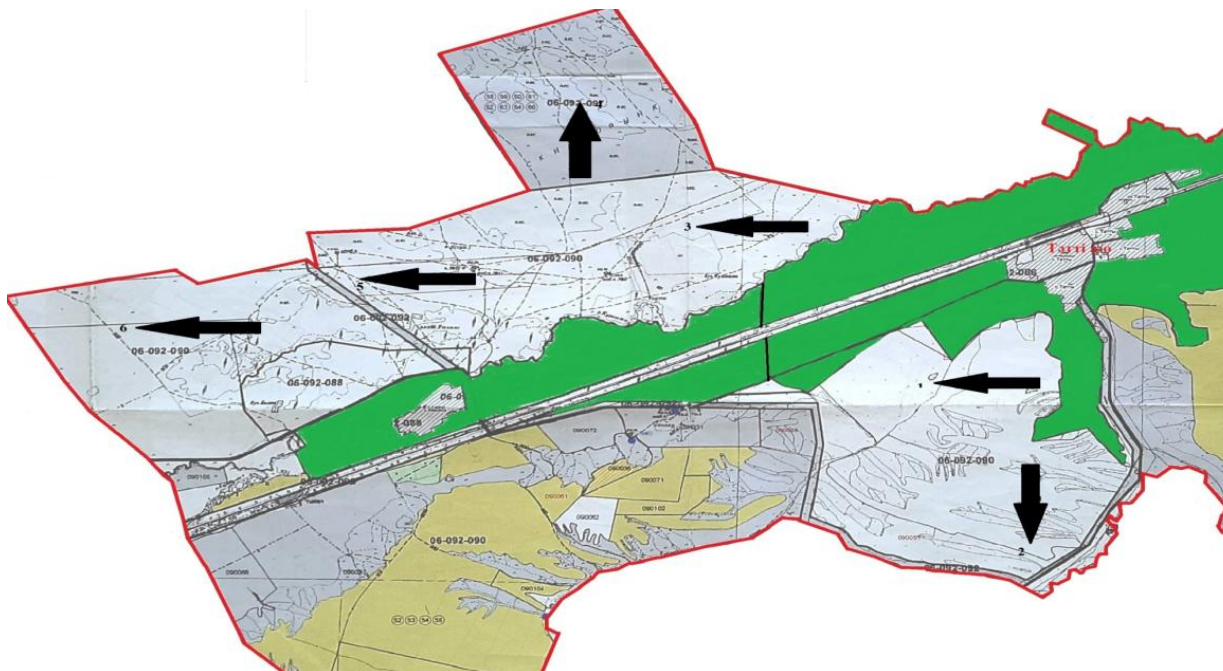
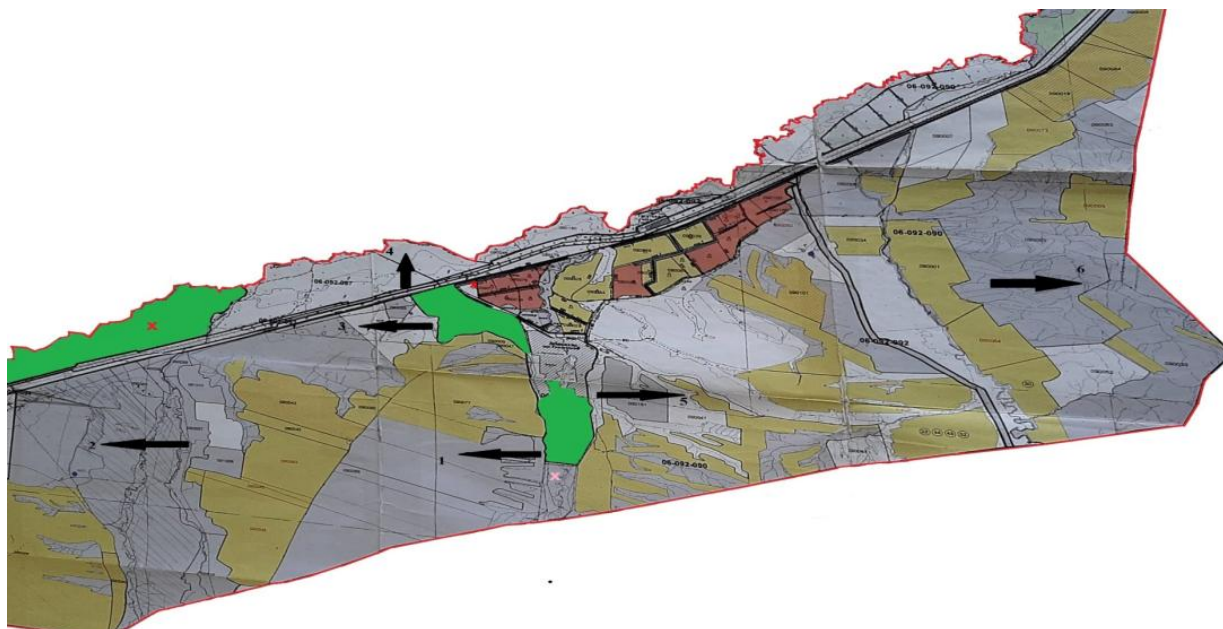


Шартты белгілер:













Жайылымдармен қамтамасыз етілмеген жеке және (немесе) заңды тұлғалардың шалғайдағы жайылымдарында ауыл шаруашылығы жануарларының мал басын орналастыру схемасы

Тәтті ауылдық округі аумағында орналасқан жайылымдармен қамтамасыз етілмеген жеке және (немесе) заңды тұлғалардың ауылшаруашылығы жануарларының мал басын шалғайдағы жайылымдарға орналастыру схемасы



Шартты белгілер:

	Ауыл шекарасы
	Желілік су объектілері (өзендер)
	Көлдер, өзендер, тоғандар, мал суару орындары және басқа да көздер
	Елді мекендер
	Егістік
	Табиғи жайылымдар
	Жайылым айналымдары №
	Жайылымдық инфрақұрылым объектісі
	Ауыл шаруашылығы жануарларын жаю және жылжытудың маусымдық маршруттары
	Жайылым пайдаланушылардың қол жеткізу маршруты

Тәтті ауылдық округінде
2022-2024 жылдарға арналған
жайылымдарды және оларды
пайдалану
басқару жөніндегі жоспарға
7-қосымша

Ауыл шаруашылығы жануарларын жаю мен қозғалудың маусымдық бағыттарын белгілейтін жайылымдарды пайдалану жөніндегі күнтізбелік кесте

№	Ауылдық округ атауы	2022 жылғы қоршаулар саны				2023 жылғы қоршаулар саны			
		1	2	3	4	1	2	3	4
1	Тәтті	КЖМ	ЖМ	ДҚ	ЖКМ	КЖМ	ЖМ	ЖКМ	ДҚ

Ескерту: аббревиатуралардың толық жазылуы:

КЖМ – көктемгі-жазғы маусым;

ЖКМ – жазғы-күзгі маусым;

ЖМ – жазғы маусым;

ДҚ – демалушы қоршау