

**Мойынқұм ауданының ауыл, ауылдық округтері бойынша 2022-2023 жылдарға арналған жайылымдарды басқару және оларды пайдалану жөніндегі жоспарын бекіту туралы**

Жамбыл облысы Мойынқұм аудандық мәслихатының 2022 жылғы 13 шілдедегі № 18-3 шешімі

Қазақстан Республикасының Жер кодексінің 17 бабына, "Жайылымдар туралы" Қазақстан Республикасының Заңының 9 бабы 1 тармағы 1) тармақшасына "Қазақстан Республикасындағы жергілікті мемлекеттік басқару және өзін-өзі басқару туралы" Қазақстан Республикасының Заңының 31, 37 баптарына сәйкес, Мойынқұм аудандық мәслихаты ШЕШТІ:

1. Мойынқұм ауданының ауыл, ауылдық округтері бойынша 2022-2023 жылдарға арналған жайылымдарды басқару және оларды пайдалану жөніндегі жоспары:

- 1) Кеңес ауылдық округі бойынша 1 қосымшаға сәйкес;
- 2) Бірлік ауылдық округі бойынша 2 қосымшаға сәйкес;
- 3) Биназар ауылдық округі бойынша 3 қосымшаға сәйкес;
- 4) Қызылтал ауылдық округі бойынша 4 қосымшаға сәйкес;
- 5) Қызылотау ауылдық округі бойынша 5 қосымшаға сәйкес;
- 6) Жамбыл ауылдық округі бойынша 6 қосымшаға сәйкес;
- 7) Мойынқұм ауылдық округі бойынша 7 қосымшаға сәйкес;
- 8) Қылышбай ауылдық округі бойынша 8 қосымшаға сәйкес;
- 9) Қарабөгет ауылдық округі бойынша 9 қосымшаға сәйкес;
- 10) Ұланбел ауылдық округі бойынша 10 қосымшаға сәйкес;
- 11) Хантау ауылдық округі бойынша 11 қосымшаға сәйкес;
- 12) Мирный ауылдық округі бойынша 12 қосымшаға сәйкес;
- 13) Ақбақай ауылдық округі бойынша 13 қосымшаға сәйкес;
- 14) Ақсүйек ауылдық округі бойынша 14 қосымшаға сәйкес;
- 15) Шығанақ ауылдық округі бойынша 15 қосымшаға сәйкес;
- 16) Мыңарал ауылдық округі бойынша 16 қосымшаға сәйкес бекітілсін.

2. Осы шешімнің орындалуын қадағалау мәслихаттың аумақтың экономикалық дамуы, бюджет және жергілікті салықтар, өнеркәсіп салаларын, ауыл шаруашылығы мен кәсіпкерлік салаларын дамыту, аумақтық құрылыс, жер учаскесін сатып алу туралы шарттар жобаларын қарау, қоршаған ортаны қорғау мәселелері жөніндегі тұрақты комиссиясына жүктелсін.

3. Осы шешім алғашқы ресми жарияланған күннен кейін күнтізбелік он күн өткен соң қолданысқа енгізіледі.

## **Кеңес ауылдық округінде жайылымдарды басқару және оларды пайдалану жөніндегі 2022-2023 жылдарға арналған жоспар**

Осы Мойынқұм ауданында жайылымдарды басқару және оларды пайдалану жөніндегі 2022-2023 жылдарға арналған жоспар (бұдан әрі - жоспар) Қазақстан Республикасының 2001 жылғы 23 қаңтардағы "Қазақстан Республикасындағы жергілікті мемлекеттік басқару және өзін-өзі басқару туралы", 2017 жылғы 20 ақпандағы "Жайылымдар туралы" Заңдарына, Қазақстан Республикасы Премьер-Министрінің Орынбасары-Қазақстан Республикасының Ауылшаруашылығы министрінің 2017 жылдың 24 сәуірдегі № 173 "Жайылымдарды ұтымды пайдалану қағидаларын бекіту туралы" бұйрығына (Нормативті құқықтық актілеоді мемлекеттік тіркеу тізілімінде № 15090 болып тіркелген), Қазақстан Республикасының Ауыл шаруашылығы министрінің 14 сәуірдегі № 3-3/332 "Жайылымдардың жалпы алаңына жүктеменің рұқсат етілген шекті нормасын бекіту туралы" бұйрығына (Нормативтік құқықтық актілерді мемлекеттік тіркеу тізілімінде № 11064 болып тіркелген) сәйкес әзірленді.

Жоспар жайылымдарды ұтымды пайдалану, азыққа қажеттілікті тұрақты қамтамасыз ету және жайылымдардың тозуын болдырмау мақсатында қабылданады.

Жоспар құрамында:

- 1) Құқық белгілейтін құжаттар негізінде Кеңес ауылдық округі аумағында жер санаттары, жер учаскелерінің меншік иелері және жер пайдаланушылар бөлінісінде жайылымдардың орналасу схемасы (картасы) (1 қосымша);
- 2) жайылым айналымдарының қолайлы схемалары (2-қосымша);
- 3) жайылымдардың, оның ішінде маусымдық, жайылымдық инфрақұрылым объектілерінің сыртқы және ішкі шекаралары мен алаңдары белгіленген карта (3-қосымша);
- 4) жайылым пайдаланушылардың су тұтыну нормасына сәйкес жасалған су көздеріне (көлдерге, өзендерге, тоғандарға, апандарға, суару немесе суландыру арналарына, құбырлы немесе шахта құдықтарына) қол жеткізу схемасы (4-қосымша);
- 5) жайылымдары жоқ жеке және (немесе) заңды тұлғалардың ауыл шаруашылығы жануарларының мал басын орналастыру үшін жайылымдарды қайта бөлу және оны берілетін жайылымдарға ауыстыру схемасы (5-қосымша);
- б) кент, ауыл, ауылдық округте орналасқан жеке және (немесе) заңды тұлғалардың жайылымдармен қамтамасыз етілмеген ауыл шаруашылығы жануарларының мал басын шалғайдағы жайылымдарда орналастыру схемасы (6-қосымша);

7) Ауыл шаруашылығы жануарларын жаю мен жүріп-тұрудың маусымдық бағыттарын белгілейтін жайылымдарды пайдалану жөніндегі күнтізбелік кесте (7 қосымша).

Жоспар жайылымдарды геоботаникалық тексерудің жай-күйі туралы мәліметтерді, ветеринариялық-санитариялық объектілер туралы мәліметтерді, ауыл шаруашылығы жануарларының мал басының саны туралы деректерді, олардың иелерін көрсете отырып қабылданды - және (немесе) заңды тұлғалар ұсынған өзге де деректер туралы мәліметтерді, ауыл шаруашылығы жануарларының түрлері мен жыныстық-жас топтары бойынша қалыптастырылған табындардың, отарлардың, табындардың саны туралы деректерді, шалғайдағы жайылымдарда жаю үшін ауыл шаруашылығы жануарларының мал басын қалыптастыру туралы мәліметтерді, мәдени және аридті жайылымдарда ауыл шаруашылығы жануарларын жаю ерекшеліктері туралы мәліметтерді, малды айдауға арналған сервитуттар туралы мәліметтерді және мемлекеттік органдар, жеке және (немесе) заңды тұлғалар берген.

Әкімшілік-аумақтық бөлініс бойынша Кеңес ауылдық округінде 1 ауылдық елді мекен бар.

Кеңес ауылдық округі аумағының жалпы көлемі 57863 гектар, оның ішінде егістік – 1936 га, жайылым жерлері – 50508 га.

Жер санаттары бойынша:

ауыл шаруашылығы мақсатындағы жерлер –44510 гектар;

елді мекендердің жері-2279 гектар;

өнеркәсіп, көлік, байланыс, ғарыш қызметі, қорғаныс, ұлттық қауіпсіздік мұқтажына арналған және ауыл шаруашылығына арналмаған өзге де жер- 477 гектар;

босалқы жерлер-5665 гектар.

Табиғи жағдайлар бойынша Кеңес ауылдық округінің аумағы дала аймағының шегінде және агроклиматтық көрсеткіштер бойынша екі агроклиматтық ауданда: шамалы құрғақшылық орташа жылы (орталық және оңтүстік бөлігі) және құрғақ қалыпты жылы (солтүстік бөлігі), олар континенттіліктің барлық ерекшеліктерімен сипатталады: қатал ұзақ қыста, қысқа қалыпты ыстық жазда, қыстың және жаз температураларының күрт қарама-қайшылықтарымен, жылдық жауын-шашынның аз мөлшерімен сипатталады.

Топырақ негізінен қара топырақ.

2022 жылдың 1 қаңтары Кеңес ауылдық округінде (халықтың жеке ауласы және ЖШС, ШҚ) ірі қара 2164 бас, оның ішінде 706 бас аналық мал, 3324 бас ұсақ мал, 816 бас жылқы бар.

Жайылым көлемі 50508 гектар.

Кеңес ауылдық округінің ЖШС, шаруа және фермерлік қожалықтарындағы мал басы: ірі қара 1396 бас, ұсақ қара 10477 бас, 664 бас жылқы, түйе 17 бас бар.

ЖШС, шаруа және фермер қожалықтарының жайылым алаңы 42 683 гектарды құрайды.

Кеңес ауылдық округі бойынша ауыл шаруашылығы малдарын қамтамасыз ету үшін барлығы 42683 гектар жайылымдық жерлер бар. Елді мекен шегінде 2141 гектар жайылым бар.

Кеңес ауылдық округінде мал айдауға арналған сервитуттар орнатылмаған.

Қазақстан Республикасының "Жайылымдар туралы" Заңының 15 бабына сәйкес жергілікті халықтың мұқтаждығы үшін (Айдарлы ауылы) ауыл шаруашылығы жануарларының аналық (сауын) мал басын ұстау бойынша 2141 га көлемінде, жүкте менормасы 4,8 га/бас болғанда қажеттілік 3388 га құрайды. Жайылымдық жерлердің қалыптасқан қажеттілігін Мемлекет мұқтажы үшін жерлерді сатыпалу есебінен толықтыру қажет.

Жергілікті халықтың басқа ауылшаруашылығы малдарын жаю бойынша жайылымдық жерлердің қажеттілігі 15401 га, (17277-1876) ІҚМ басына жүктеме нормасы 0,8\*6 га / бас болғанда., Ұсақ мал – 0,1\*6 га / бас., жылқы –1\*6 га/ бас.

Қажеттілік:

ІҚМ үшін-2164бас. \*0,8\* 6 га/бас.=10387 га;

ұсақ мал үшін-3324 бас. \*0,1\* 6 га/бас.= 1994 га;

жылқы үшін-816 бас.\*1 \* 6 га / гол.=4896 га.

10387+1994+4896=17277 га.

Жайылым алқаптарының қалыптасқан қажеттілігі 17277 га көлемінде

Кеңес ауылдық округінде  
жайылымдарды  
басқару және оларды пайдалану  
жөніндегі  
2022-2023 жылдарға арналған жоспарға  
1-қосымша

**Кеңес ауылдық округінің аумағында жайылымдардың орналасу схемасы (картасы)**





7	Баймаганбетов Бейсенш/к Береке	298	2	62		4,8	0,6	6	10	37		47	2 5 1
8	Балгожаев Айдарбек Калибаевич	51				4,8	0,6	6					
9	Балгымбаев Избасар	50				4,8	0,6	6					
10	Беркимбаева Улту Ниязалиевна ш/к Ақот ау	326,25	2 8 4	8 3 3	84	4,8	0,6	6	1 363	500	504		2 367
11	Бильдебеев Ериқ Болатович ш/к Нұрали	11,250	1	14	13	4,8	0,6	6	5	8	78		140
12	Биттибаев Канат Рахметуллаевич	83	8	7	2	4,8	0,6	6	38	4	42		84

	ш/қ Қайр ат														
13	Джас улан о в Тиле кбай ш/қ Қуан ыш	424, 00	2 8	1041	17	4,8	0,6	6	134	624	102	860	4 3 8		
14	Джу маше в а Тиы шкул ь Отар баев на	400				4,8	0,6	6							
15	Елеу о в База рхан Жол дыбе кови ч ш/қ Бека сыл	181	4	147	1	4,8	0,6	6	19	88	6	113			
16	Елуб аев Кана т ш/қ пара саг	123	3		1	4,8	0,6	6	14		6	20	103		
17	Есее в Акба ла Жап аров ич ш / қ Ақті лек	69													
18	Есен баев А. ш/ қ	345, 00	6			4,8	0,6	6	29				316		



	Акан ай													39	
19	Есил баев Галяска Несипбаев вич Ш/қ Мерей	1 273,64	87				4,8	0,6	6		417			417	860
20	Естияр Ержан Серікұлы	486,787			20		4,8	0,6	6			120		120	366
21	Әлкенов Е. ш/қ Ардақ	350,00					4,8								
22	Жаркымбаев а Дурия ш/қ Айдарбек	700	6	48	16		4,8	0,6	6	29	29	96		154	546
23	Жатқанбаев Турысхан ш/қ Нартай	87,00					4,8								87
24	Жошибаев Алтынхан Жаксылыков ич	403,00					4,8	0,6							403





36	баев ич ш /к Диха н	85		38			4,8	0,6	6			23		23	62
37	Кокр екба ев Бауы ржан Кры кбае вич	720, 871													
38	Косп анов Абди аши м Муса евич	473, 523					4,8	0,6	6						
39	Көш ерба ева Ғали я ш/к Дарх ан	987, 00	1 7 2	27			4,8	0,6	6	826	162		1 015		
40	Кып шакб аева Улбо сын Били беко вна	622, 977													
41	Мад иев Айтк ул Жид ешов ич	300													
42	Ман апба ев Айтб ек Кене сбек ович	669, 188	8 0	23			4,8	0,6	6	384			534		

	ш/к Ырыс											138		
43	Махашов Орынбек Махашович	101,00												
44	Медетубаев Копбай Атагельдиевич	252		17		4,8	0,6	6			102		102	150
45	Молдожаев Сәкен	121,00				4,8	0,6	6						
46	Мусабаев Талгат Шарипбаевич ш/к Жеңіс	274,85	64	1380	111	4,8	0,6	6	307	828	666		1811	
47	Нусипов Женисбек Майрманович ш/к Аскар-кенже	1102,16	59	963	106	4,8	0,6	6	283	578	636		1497	395
48	Пралиев Нурлыбай Торобаев	933,5	60	553	72	4,8	0,6	6	288	332			1061	

	ич ш / қ Піралі										432			
49	Сулеймбеков База рбай Кудасович	500,000												
50	Суранчиев Даул ет Балгабаевич Ш/қ Сұнқар	7 870,5	1 0 8	1961	98	4,8	0,6	6	108	1 176	588		1 872	5 998
51	Сураншиев Балгабай Ш/қ Серік	1239	9 0	469	23	4,8	0,6	6	432	281	138		851	388
52	Сырымбетов Бектур Тлеукулович	65,000				4,8	0,6	6						
53	Тағыбаев Нурдил Ш/қ Нұржан	160	2 1		2	4,8	0,6	6	101		12		113	47
54	Райсова А. Ш/қ	367,00	8	34		4,8	0,6	6	38	20				299

	Қарабатыр													68	
55	Тілеубаева К. ш/қ Ынтымақ	877,00	2	145	24	4,8	0,6	6	10	87	144		241	636	
56	Тлеубаев Биржан Саржанович	700													
57	Толуова Салтанат	1250,00													
58	Турсынбаев Сағадат Шалбосынович ш/қ Жасөрген	19	3			4,8	0,6	6	14				15		
59	Турсынбеков Медертай Турсынбекови ш/қ Жолыбай	792	19	44		4,8	0,6	6	91		264		358	434	
60	Туртаев Айдархан Данкулович ш/қ Ағайын	70	9	38		4,8	0,6	6	43	23			68	2	





67	Шол панк улов Дауб ай	1795, 121												
68	" Мой ынкү м Асы л Тұқы м"	126, 00												
69	" Мой ынку м АГР О" " Мой ынку м АГР О"	824												
		4 2 207												

Кеңес ауылдық округінде  
жайылымдарды  
басқару және оларды пайдалану  
жөніндегі  
2022-2023 жылдарға арналған  
жоспарға 2-қосымша

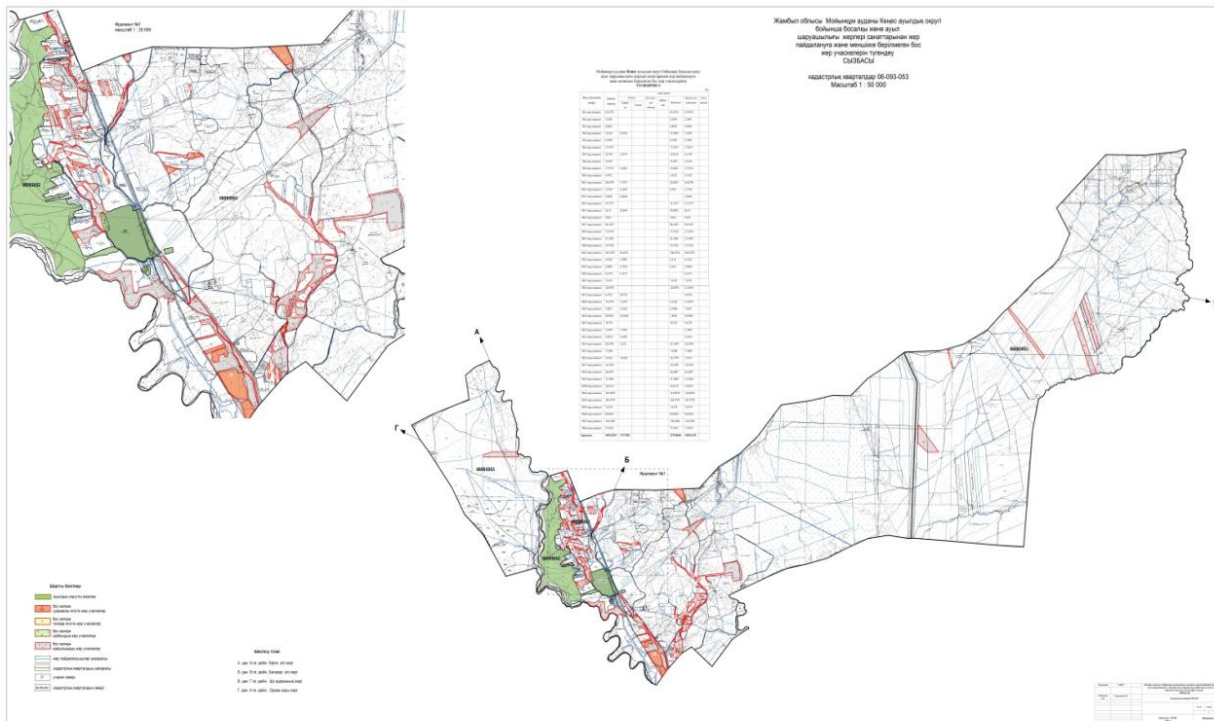
### Жайылым айналымдарының қолайлы схемалары

### Кеңес ауылдық округі үшін қолайлы жайылым айналымдарының схемасы

Жылдар	Қоршау 1	Қоршау 2	Қоршау 3	Қоршау 4
2022	көктемгі-жазғымаусым1	Жазғы маусым 2	Күзгі маусым 3	Демалушы қоршау
2023	Демалушы қоршау	көктемгі-жазғымаусым1	Жазғы маусым 2	Күзгі маусым 3

Кеңес ауылдық округінде  
жайылымдарды  
басқару және оларды пайдалану  
жөніндегі  
2022-2023 жылдарға арналған жоспарға  
3-қосымша

**Жайылымдардың сыртқы және ішкі шекаралары мен алаңдары көрсетілген Карта, оның ішінде маусымдық, жайылымдық инфрақұрылым объектілері**



Кенес ауылдық округінде  
жайылымдарды  
басқару және оларды пайдалану  
жөніндегі  
2022-2023 жылдарға арналған жоспарға  
4-қосымша

**Жайылым пайдаланушылардың су тұтыну нормасына сәйкес жасалған су көздеріне (көлдерге, өзендерге, тоғандарға, апандарға, суару немесе суландыру арналарына, құбырлы немесе шахта құдықтарына) қол жеткізу схемасы**

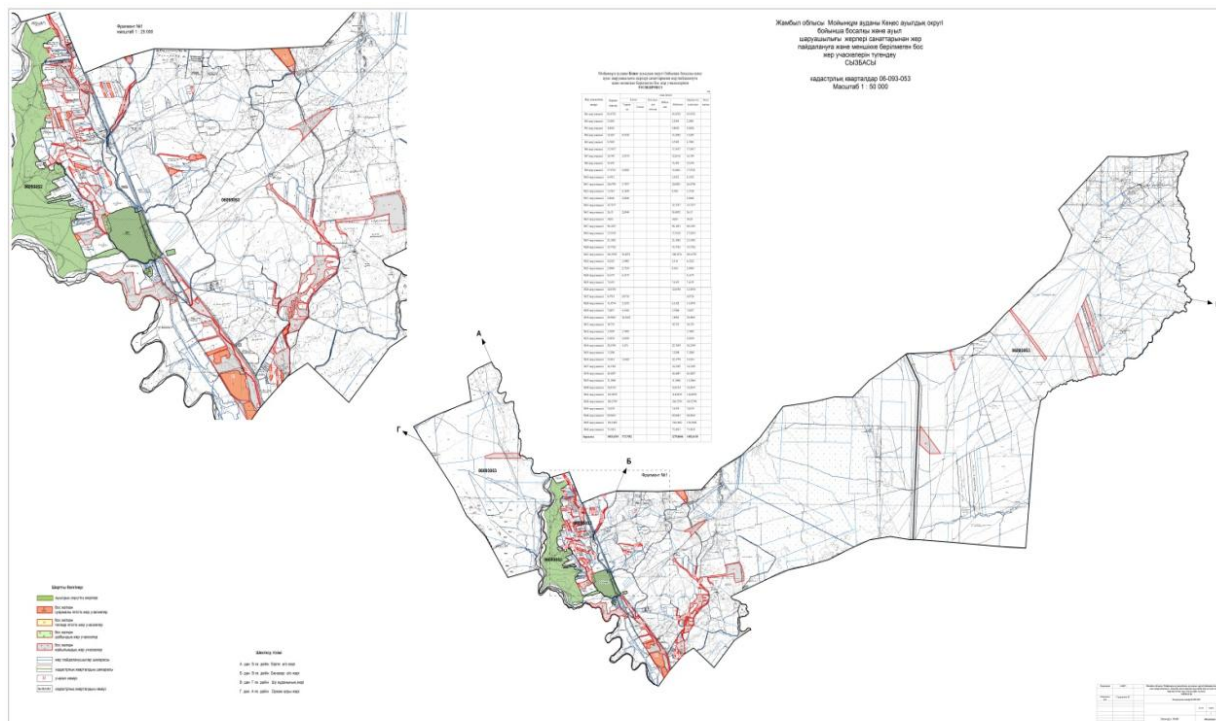
Бір ауыл шаруашылығы жануарына су тұтынудың орташа тәуліктік нормасы Қазақстан Республикасы Премьер-Министрінің Орынбасары – Қазақстан Республикасы Ауыл шаруашылығы министрінің 2017 жылғы 24 сәуірдегі №173 бұйрығымен бекітілген жайылымдарды ұтымды пайдалану қағидаларының 9-тармағына сәйкес айқындалады.

Кенес ауылдық округінің аумағында суару немесе суландыру каналдары бар.

Кенес ауылдық округінде  
жайылымдарды  
басқару және оларды пайдалану  
жөніндегі 2022-2023 жылдарға  
арналған жоспарға  
5-қосымша

**Кенес ауылдық округі - 57863 гектар**





Кенес ауылдық округінде жайылымдарды басқару және оларды пайдалану жөніндегі 2022-2023 жылдарға арналған жоспарға 7-қосымша

**Ауыл шаруашылығы жануарларын жаю мен қозғалудың маусымдық бағыттарын белгілейтін жайылымдарды пайдалану жөніндегі күнтізбелік кесте**

№	Ауылдық округ атауы	2022 жылғы қоршаулар саны				2023 жылғы қоршаулар саны			
		1	2	3	4	1	2	3	4
1	Кенес ауылдық округі	КЖМ	ЖМ	ДҚ	ЖКМ	КЖМ	ЖМ	ЖКМ	ДҚ

Ескерту: аббревиатуралардың толық жазылуы:

КЖМ –көктемгі-жазғы маусым;

ЖКМ – жазғы-күзгі маусым;

ЖМ – жазғы маусым;

ДҚ – демалушы қоршау

Мойынқұм аудандық мәслихатының 2022 жылғы 13 шілдедегі №18-3 шешіміне 2 қосымша

**Бірлік ауылдық округінде жайылымдарды басқару және оларды пайдалану жөніндегі 2022-2023 жылдарға арналған жоспары**

Осы Мойынқұм ауданы Бірлік ауылдық округінде жайылымдарды басқару және оларды пайдалану жөніндегі 2022-2023 жылдарға арналған жоспары (бұдан әрі - Жоспар) Қазақстан Республикасының "Қазақстан Республикасындағы жергілікті мемлекеттік басқару және өзін-өзі басқару туралы" Заңына, Қазақстан Республикасының "Жайылымдар туралы" Заңына, Қазақстан Республикасы Премьер-Министрінің орынбасары - Қазақстан Республикасы Ауыл шаруашылығы министрінің 2017 жылғы 24 сәуірдегі № 173 "Жайылымдарды ұтымды пайдалану қағидаларын бекіту туралы" (Нормативтік құқықтық актілерді мемлекеттік тіркеу тізілімінде № 15090 болып тіркелген) бұйрығына, Қазақстан Республикасы Ауыл шаруашылығы министрінің 2015 жылғы 14 сәуірдегі № 3-3/332 "Жайылымдардың жалпы алаңына түсетін жүктеменің шекті рұқсат етілетін нормасын бекіту туралы" (Нормативтік құқықтық актілерді мемлекеттік тіркеу тізілімінде № 11064 болып тіркелген) бұйрығына сәйкес әзірленді.

Жоспар жайылымдарды ұтымды пайдалану, жемшөп қажеттілігін тұрақты қамтамасыз ету және жайылымдардың тозу үрдісін болдырмау мақсатында қабылданады.

Жоспар:

- 1) құқық белгілейтін құжаттар негізінде жер санаттары, жер учаскелерінің меншік иелері және жер пайдаланушылар бөлінісінде Мойынқұм ауданы Бірлік ауылдық округі аумағында жайылымдардың орналасу схемасын (картасын) (1-қосымша);
- 2) жайылым айналымдарының қолайлы схемаларын (2-қосымша);
- 3) жайылымдардың, оның ішінде маусымдық жайылымдардың сыртқы және ішкі шекаралары мен алаңдары, жайылымдық инфрақұрылым объектілері белгіленген картаны (3-қосымша);
- 4) жайылым пайдаланушылардың су тұтыну нормасына сәйкес жасалған су көздеріне (көлдерге, өзендерге, тоғандарға, апандарға, суару немесе суландыру каналдарына, құбырлы немесе шахталы құдықтарға) қол жеткізу схемасын (4-қосымша);
- 5) жайылымы жоқ жеке және (немесе) заңды тұлғалардың ауыл шаруашылығы жануарларының мал басын орналастыру үшін жайылымдарды қайта бөлу және оны берілетін жайылымдарға ауыстыру схемасын (5-қосымша);
- 6) Мойынқұм ауданы Бірлік ауылдық округінде орналасқан жайылымдармен қамтамасыз етілмеген жеке және (немесе) заңды тұлғалардың ауыл шаруашылығы жануарларының мал басын шалғайдағы жайылымдарға орналастыру схемасын (6-қосымша);
- 7) ауыл шаруашылығы жануарларын жаюдың және айдаудың маусымдық маршруттарын белгілейтін жайылымдарды пайдалану жөніндегі күнтізбелік графигін (7-қосымша);

7-1) жергілікті жағдайлар мен ерекшеліктерге қарай жеке ауладағы ауыл шаруашылығы жануарларын жаюға халық мұқтажын қанағаттандыру үшін қажетті жайылымдардың сыртқы мен ішкі шекаралары және алаңдары белгіленген картаны құрайды.

Жоспар жайылымдарды геоботаникалық зерттеп- қараудың жай- күйі туралы мәліметтер, ветеринариялық-санитариялық объектілер туралы мәліметтер, иелерін – жайылым пайдаланушыларды, жеке және (немесе) заңды тұлғаларды көрсете отырып, ауыл шаруашылығы жануарлары мал басының саны туралы деректер, ауыл шаруашылығы жануарларының түрлері мен жыныстық жас топтары бойынша қалыптастырылған үйірлердің, отарлардың, табындардың саны туралы деректер, шалғайдағы жайылымдарда жаю үшін ауыл шаруашылығы жануарларының мал басын қалыптастыру туралы мәліметтер, екпе және аридтік жайылымдарда ауыл шаруашылығы жануарларын жаю ерекшеліктері, малды айдап өтуге арналған сервитуттар туралы мәліметтер, мемлекеттік органдар, жеке және (немесе) заңды тұлғалар берген өзге де деректер ескеріле отырып қабылданды.

Әкімшілік- аумақтық бөлінісі бойынша Мойынқұм ауданы Бірлік ауылдық округінде 1 елді мекен бар.

Мойынқұм ауданы Бірлік ауылдық округі аумағының жалпы ауданы 80879,93 га, оның ішінде: егістіктер – 1829 га, жайылымдық жерлер – 59017,69 га.

Санаттары бойынша жерлер бөлінеді:

ауыл шаруашылығы мақсатындағы жерлер – 37788,0 га;

елді мекендер жерлері – 3931,00 га;

өнеркәсіп, көлік, байланыс, ғарыш қызметі қажеттілігі үшін, қорғаныс, ұлттық қауіпсіздік және ауыл шаруашылығынан өзге мақсатқа арналған жерлер – 204,59 га;

босалқы жерлер – 3131,27 га.

Мойынқұм ауданы Бірлік ауылдық округінің аумағында ветеринарлық пункт және мал қорымы бар.

2022 жылдың 1 қаңтарына Мойынқұм ауданы Бірлік ауылдық округінде (халықтың жеке ауласыдағы мал басы) ірі қара мал 1152 бас, оның ішінде: төлдейтін (сауынды) мал басы 363 бас, ұсақ қара мал 5208 бас, жылқылар 679 бас (№ 1 кесте) есептелген.

№	Елді мекендер	Халық				Барлығы:			
		Ірі қара мал		Ұсақ қара мал	жылқылар	Ірі қара мал		Ұсақ қара мал	жылқылар
		барлығы	оның ішінде сауынды			барлығы	оның ішінде сауынды		
1	Бірлік	1152	363	5208	332	1152	363	5208	332

Бірлік ауылдық округі бойынша ауыл шаруашылығы жануарларын жайылымдармен қамтамасыз ету үшін жалпы 59017,69 га жайылымдық алқаптар бар, елді мекендер шегінде 3506,00 га жайылым есептелген.



1	Темирбеков Адилхан		20				*08*6	*0,1*6	6	96			96
2	КХ "Ринат" Мырзатайулы Ж	3160,242	72	1449	41		*08*6	*0,1*6	6	345,6	869,4	246	1 145,5
3	КХ "Ынтымак" Иманбеков Ж	1178	222	796			*08*6	*0,1*6	6	1065,6	477,6		1 064
4	КХ "ЫРЫС" Укитаев Серикхан	1118		1025	12		*08*6	*0,1*6	6		615	72	572,5
5	Абдикалыков Тинишбек Тезекбаевич	520		910			*08*6	*0,1*6	6		546		455
6	Айжарыкова Балкен	2000	167	1690	5		*08*6	*0,1*6	6	801,6	1014	30	1 371
7	Акылбеков Нурманали	1100		999	7		*08*6	*0,1*6	6		599,4	42	534,5
8	Акылбеков Оразалы	2000	30	1312	25		*08*6	*0,1*6	6	144	787,2	150	841
9	Байсунова Маржан	2000	47	305	40		*08*6	*0,1*6	6	225,6	183	240	493,5
10	Бекбергенов Берик Қалқаманович	69	52		11		*08*6	*0,1*6	6	249,6		66	211
11	Беккулиев	278		807			*08*6	*0,1*6	6		484,2		403,5

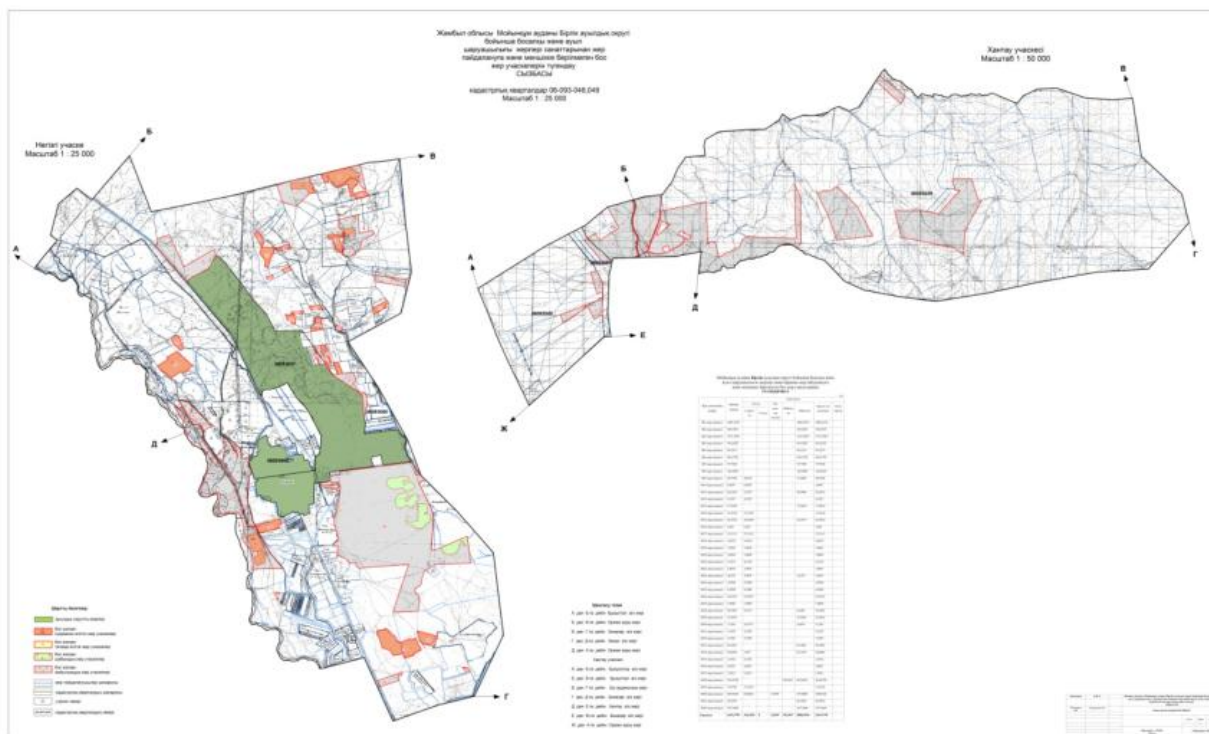


	Адилхан											
12	Иманалиев Ерлан Тогаевич	753	118		33	*08*6	*0,1*6	6	566,4		198	165
13	Мадиев Жанибек Советбекович	134		387		*08*6	*0,1*6	6		232,2		193,5
14	Медерова Аманкуль Нурлановна	1808		1461		*08*6	*0,1*6	6		876,6		730,5
15	Мейрманов Айбек Женисович	1500	81	19		*08*6	*0,1*6	6	388,8	11,4		252,5
16	Мулкибаев Ныгметулла Оналбаевич	1000	9	280	2	*08*6	*0,1*6	6	43,2	168	12	177
17	Сарсенов Марат	500		249		*08*6	*0,1*6	6		149,4		124,5
18	Сейкадыров Оразкул	1538,91		600		*08*6	*0,1*6	6		360		300
20	Толендиев Ердос Оралбекович	150	127		15	*08*6	*0,1*6	6	609,6		90	606
21	Толеубаев Жумагазы	780	1	587	21	*08*6	*0,1*6	6	4,8	352,2	126	501,5
22	Укитаев Исатай Толеганович	118	9	200	50	*08*6	*0,1*6	6	43,2	120	300	377

23	Хасено в Кайрат Мухам еталие вич	1100	134	2	*08*6	*0,1*6	6	643,2	12	412
24	Шолпа нкулов Даубай	800	36	12	*08*6	*0,1*6	6	172,8	72	168
25	Шинал иев Улдар бек	550	50	7	*08*6	*0,1*6	6	33,6	42	185

Мойынқұм ауданы Бірлік ауылдық округінде жайылымдарды басқару және оларды пайдалану жөніндегі 2022-2023 жылдарға арналған жоспарына 1- қосымша

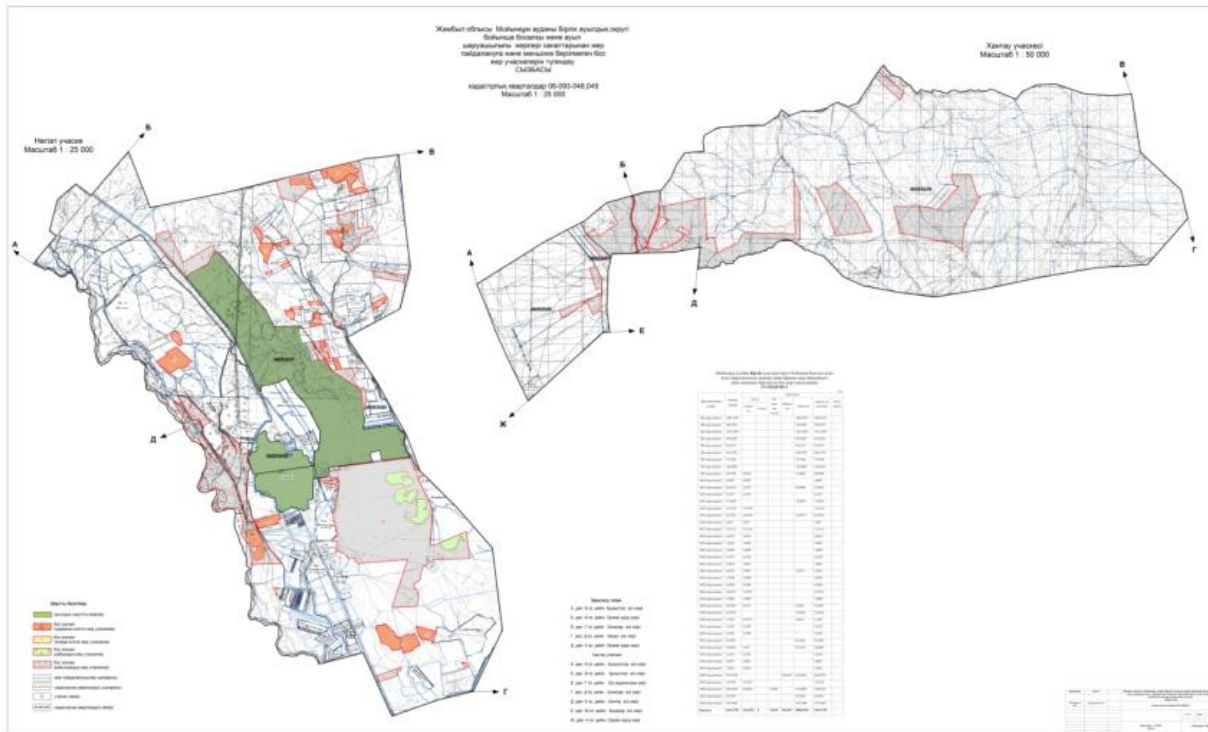
Құқық белгілейтін құжаттар негізінде жер санаттары, жер учаскелерінің меншік иелері және жер пайдаланушылар бөлінісінде Мойынқұм ауданы Бірлік ауылдық округі аумағында жайылымдардың орналасу схемасы (картасы)



Мойынқұм ауданы Бірлік ауылдық округінде жайылымдарды басқару және оларды пайдалану жөніндегі 2022-2023 жылдарға арналған жоспарына 2- қосымша

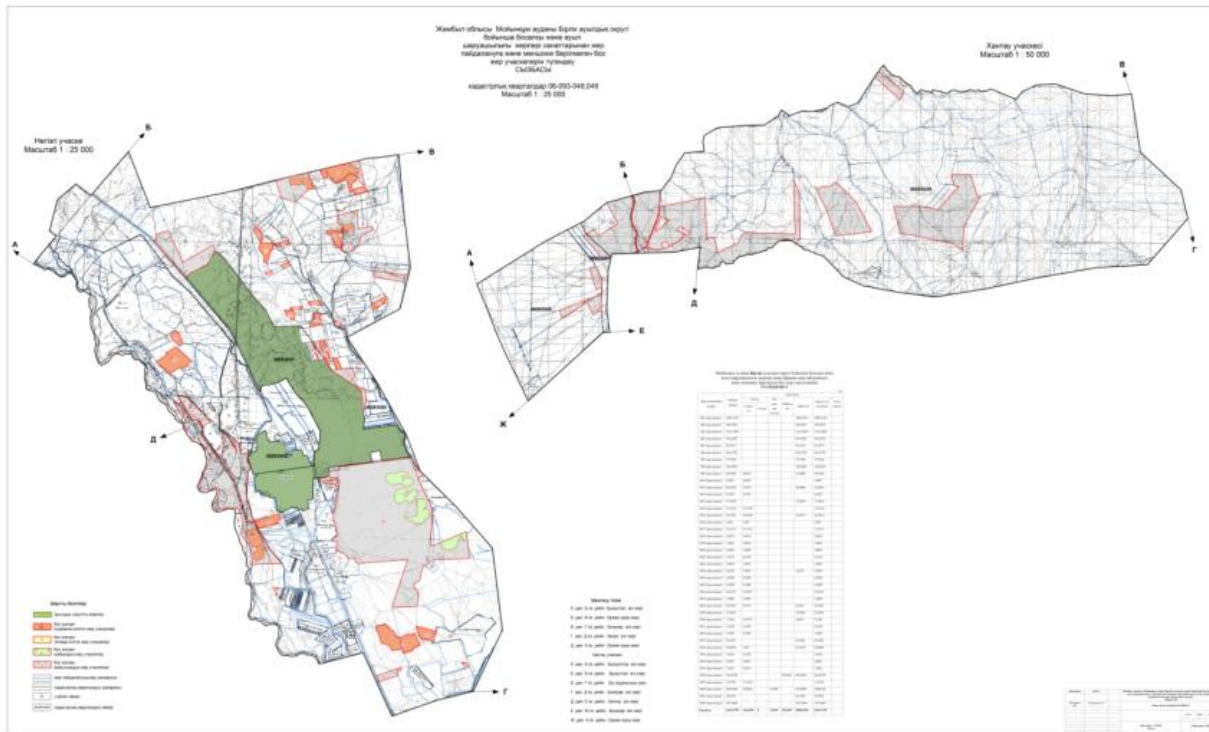
**Жайылым айналымдарының қолайлы схемалары Бір табын үшін төрт танапты жайылым айналымының схемасы (табындар)**





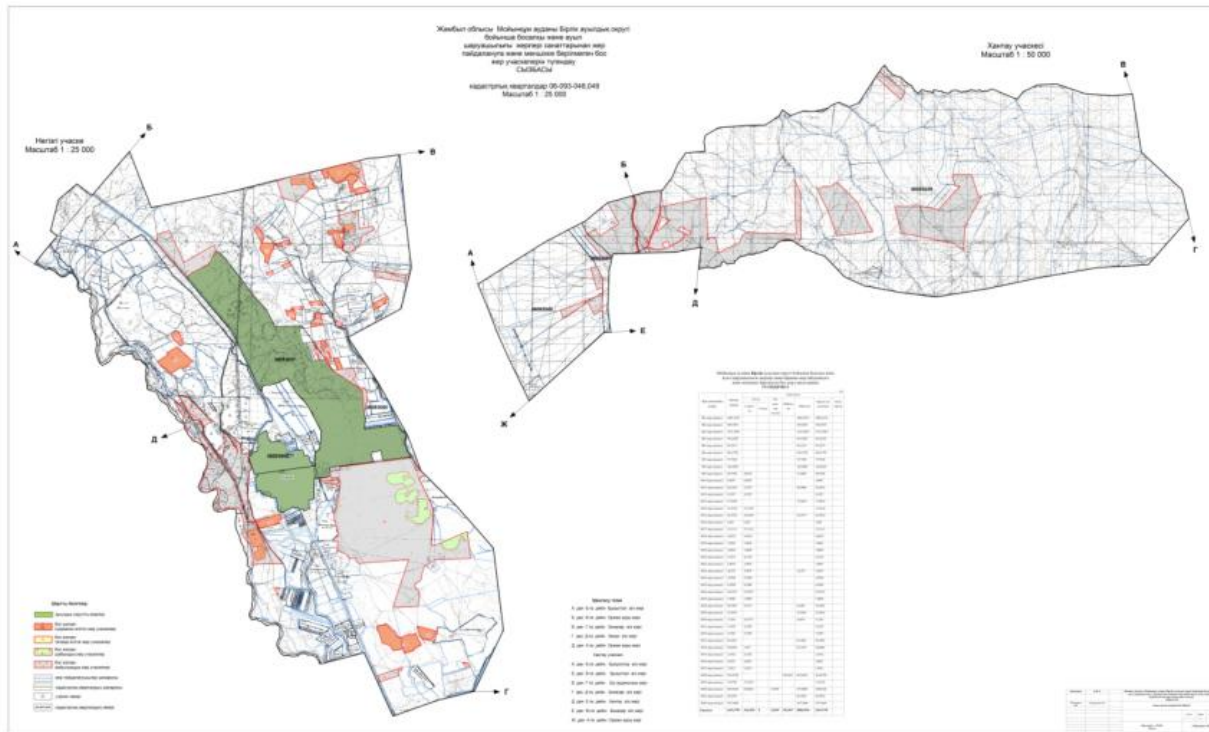
Мойынқұм ауданы Бірлік  
 ауылдық округінде  
 жайылымдарды басқару  
 және оларды пайдалану  
 жөніндегі 2022-2023 жылдарға  
 арналған жоспарына 5- қосымша

**Жайылымы жоқ жеке және (немесе) заңды тұлғалардың ауыл шаруашылығы жануарларының мал басын орналастыру үшін жайылымдарды қайта бөлу және оны берілетін жайылымдарға ауыстыру схемасы**



Мойынқұм ауданы Бірлік ауылдық округінде жайылымдарды басқару және оларды пайдалану жөніндегі 2022-2023 жылдарға арналған жоспарына 6- қосымша

**Мойынқұм ауданы Бірлік ауылдық округінде орналасқан жайылымдармен қамтамасыз етілмеген жеке және (немесе) заңды тұлғалардың ауыл шаруашылығы жануарларының мал басын шалғайдағы жайылымдарға орналастыру схемасы**



Мойынқұм ауданы Бірлік ауылдық округінде жайылымдарды басқару және оларды пайдалану жөніндегі 2022-2023 жылдарға арналған жоспарына 7-қосымша

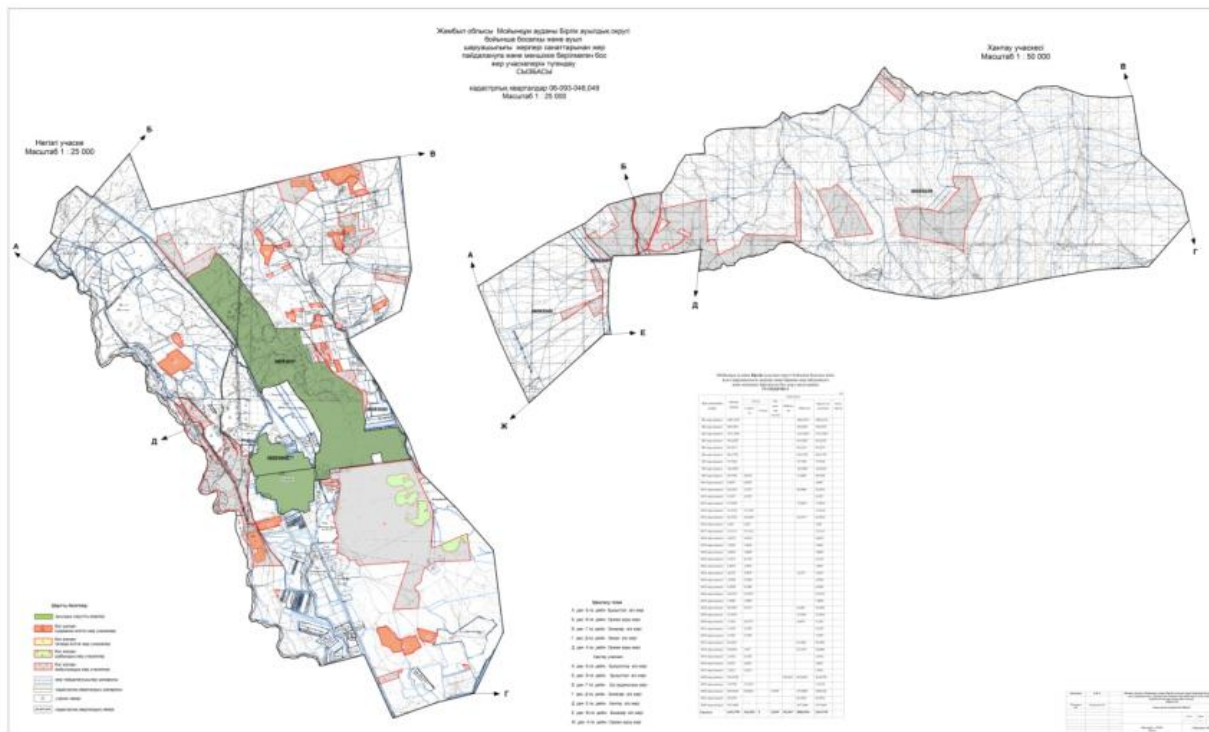
**Ауыл шаруашылығы жануарларын жаюдың және айдаудың маусымдық маршруттарын белгілейтін жайылымдарды пайдалану жөніндегі күнтізбелік графигі**

Ауылдық округ	Шалғайдағы жайылымдарға жануарлардың жайылу мерзімі	Шалғайдағы жайылымдардан жануарларды қайтару мерзімі
Бірлік	сәуір-мамыр	қыркүйек-қазан

Мойынқұм ауданы Бірлік ауылдық округінде жайылымдарды басқару және оларды пайдалану жөніндегі 2022-2023 жылдарға арналған жоспарына 7-1-қосымша

**Жергілікті жағдайлар мен ерекшеліктерге қарай жеке ауладағы ауыл шаруашылығы жануарларын жаюға халық мұқтажын қанағаттандыру үшін қажетті жайылымдардың сыртқы мен ішкі шекаралары және алаңдары белгіленген картасы**





Мойынқұм аудандық мәслихатының  
2022 жылғы 13 шілдедегі №18-3  
шешіміне 3 қосымша

## Биназар ауылдық округінде жайылымдарды басқару және оларды пайдалану жөніндегі 2022-2023 жылдарға арналған жоспар

Осы Мойынқұм ауданында жайылымдарды басқару және оларды пайдалану жөніндегі 2022-2023 жылдарға арналған жоспар (бұдан әрі - жоспар) Қазақстан Республикасының 2001 жылғы 23 қаңтардағы "Қазақстан Республикасындағы жергілікті мемлекеттік басқару және өзін-өзі басқару туралы", 2017 жылғы 20 ақпандағы "Жайылымдар туралы" Заңдарына, Қазақстан Республикасы Премьер-Министрінің Орынбасары-Қазақстан Республикасының Ауыл шаруашылығы министрінің 2017 жылдың 24 сәуірдегі № 173 "Жайылымдарды ұтымды пайдалану қағидаларын бекіту туралы" бұйрығына (Нормативтік құқықтық актілерді мемлекеттік тіркеу тізілімінде № 15090 болып тіркелген), Қазақстан Республикасының Ауыл шаруашылығы министрінің 14 сәуірдегі № 3-3/332 "Жайылымдардың жалпы алаңына жүктеменің рұқсат етілген шекті нормасын бекіту туралы" бұйрығына (Нормативтік құқықтық актілерді мемлекеттік тіркеу тізілімінде № 11064 болып тіркелген) сәйкес әзірленді.

Жоспар жайылымдарды ұтымды пайдалану, азыққа қажеттілікті тұрақты қамтамасыз ету және жайылымдардың тозуын болдырмау мақсатында қабылданады.

Жоспар құрамында:

1) Құқық белгілейтін құжаттар негізінде Биназар ауылдық округі аумағында жер санаттары, жер учаскелерінің меншік иелері және жер пайдаланушылар бөлінісінде жайылымдардың орналасу схемасы (картасы) (1 қосымша);

2) жайылым айналымдарының қолайлы схемалары (2-қосымша);

3) жайылымдардың, оның ішінде маусымдық, жайылымдық инфрақұрылым объектілерінің сыртқы және ішкі шекаралары мен алаңдары белгіленген карта (3-қосымша);

4) жайылым пайдаланушылардың су тұтыну нормасына сәйкес жасалған су көздеріне (көлдерге, өзендерге, тоғандарға, апандарға, суару немесе суландыру арналарына, құбырлы немесе шахта құдықтарына) қол жеткізу схемасы (4-қосымша);

5) жайылымдары жоқ жеке және (немесе) заңды тұлғалардың ауыл шаруашылығы жануарларының мал басын орналастыру үшін жайылымдарды қайта бөлу және оны берілетін жайылымдарға ауыстыру схемасы

(5-қосымша);

6) кент, ауыл, ауылдық округте орналасқан жеке және (немесе) заңды тұлғалардың жайылымдармен қамтамасыз етілмеген ауыл шаруашылығы жануарларының мал басын шалғайдағы жайылымдарда орналастыру схемасы (6-қосымша);

7) Ауыл шаруашылығы жануарларын жаю мен жүріп-тұрудың маусымдық бағыттарын белгілейтін жайылымдарды пайдалану жөніндегі күнтізбелік кесте (7 қосымша).

Жоспар жайылымдарды геоботаникалық тексерудің жай-күйі туралы мәліметтерді, ветеринариялық-санитариялық объектілер туралы мәліметтерді, ауыл шаруашылығы жануарларының мал басының саны туралы деректерді, олардың иелерін көрсете отырып қабылданды - және (немесе) заңды тұлғалар ұсынған өзге де деректер туралы мәліметтерді, ауыл шаруашылығы жануарларының түрлері мен жыныстық-жас топтары бойынша қалыптастырылған табындардың, отарлардың, табындардың саны туралы деректерді, шалғайдағы жайылымдарда жаю үшін ауыл шаруашылығы жануарларының мал басын қалыптастыру туралы мәліметтерді, мәдени және аридті жайылымдарда ауыл шаруашылығы жануарларын жаю ерекшеліктері туралы мәліметтерді, малды айдауға арналған сервитуттар туралы мәліметтерді және мемлекеттік органдар, жеке және (немесе) заңды тұлғалар берген.

Әкімшілік-аумақтық бөлініс бойынша Биназар ауылдық округінде 1 ауылдық елді мекен бар.

Биназар ауылдық округі аумағының жалпы көлемі 72960 гектар, оның ішінде егістік – 1347 га, жайылым жерлері – 66279 га.

Жер санаттары бойынша:

ауыл шаруашылығы мақсатындағы жерлер – 53474 гектар;

елді мекендердің жері-3330 гектар;



өнеркәсіп, көлік, байланыс, ғарыш қызметі, қорғаныс, ұлттық қауіпсіздік мұқтажына арналған және ауыл шаруашылығына арналмаған өзге де жер- 289 гектар; босалқы жерлер-15828 гектар.

Табиғи жағдайлар бойынша Биназар ауылдық округінің аумағы дала аймағының шегінде және агроклиматтық көрсеткіштер бойынша екі агроклиматтық ауданда: шамалы құрғақшылық орташа жылы (орталық және оңтүстік бөлігі) және құрғақ қалыпты жылы (солтүстік бөлігі), олар континенттіліктің барлық ерекшеліктерімен сипатталады: қатал ұзақ қыста, қысқа қалыпты ыстық жазда, қыстың және жаз температураларының күрт қарама-қайшылықтарымен, жылдық жауын-шашынның аз мөлшерімен сипатталады.

Топырақ негізінен қара топырақ.

2022 жылдың 1 қаңтары Биназар ауылдық округінде (халықтың жеке ауласы және ЖШС, ШҚ) ірі қара 1140 бас, оның ішінде 260 бас аналық мал, 5190 бас ұсақ мал, 232 бас жылқы бар.

Жайылым көлемі 52313 гектар.

Биназар ауылдық округінің ЖШС, шаруа және фермерлік қожалықтарындағы мал басы: ірі қара 1071 бас, ұсақ қара 12145 бас, 388бас жылқы, түйе 39 бас бар.

ЖШС, шаруа және фермер қожалықтарының жайылым алаңы 52313 гектарды құрайды.

Биназар ауылдық округі бойынша ауыл шаруашылығы малдарын қамтамасыз ету үшін барлығы 66279 гектар жайылымдық жерлер бар. Елді мекен шегінде 3239 гектар жайылым бар.

Биназар ауылдық округінде мал айдауға арналған сервитуттар орнатылмаған.

Жоғарыда баяндалғанның негізінде, Қазақстан Республикасының "Жайылымдар туралы" Заңының 15 бабына сәйкес жергілікті халықтың мұқтаждығы үшін (Биназар ауылы) ауыл шаруашылығы жануарларының аналық (сауын) мал басын ұстау бойынша 3239 га көлемінде, жүктеме нормасы 6 га/бас болғанда Жайылымдық жерлердің қалыптасқан қажеттілік жоқ.

Жергілікті халықтың басқа ауыл шаруашылығы малдарын жаю бойынша жайылымдық жерлердің қажеттілігі 6810 га (9978-3168) ІҚМ басына жүктеме нормасы 4,8 га / бас болғанда, Ұсақ мал – 0,6 га / бас., жылқы –6 га/ бас.

Қажеттілік:

ІҚМ үшін-1140бас. \*0,8\* 6 га/бас.=5472 га;

ұсақ мал үшін-5190 бас. \*0,1\* 6 га/бас.= 3114 га;

жылқы үшін-232 бас.\*1 \* 6 га / гол.=1392 га

5472+3114+1392=9978 га.

Жайылым алқаптарының қалыптасқан қажеттілігін 9978 га көлемінде

Биназар ауылдық округінде  
жайылымдарды





№	жер пайдаланушылардың атауы	Жайылымы алаңы, (га)	І ҚМ	Ұ Қ	Жылқы	Түйе	І ҚМ	Ұ ҚМ	Жылқы	түйе	І ҚМ	Ұ ҚМ	Жылқы	түйе	Жиыны (га)	Артық жайылымдар, (га)
1	Абдибеков Алыңбек	259	1	188	9	-	4,8	0,6	6		5	113	54		172	578
2	Жеңеңов Жұманхан	2435	72	1105	44	-	4,8	0,6	6	6	345	663	264		1272	1163
3	Қыбыраев Ақылбек	2677	134	-	13	-	4,8	0,6	6		643		78		742	1956
4	Рахымбердие Мұрат	824	10	844	26	-	4,8	0,6	6		48	506	156		710	
5	Зенадилова Айман	2042	-	600	6	-	4,8	0,6	6			360	36		396	
6	Біргебаев Боран	920	-	1309	5	15	4,8	0,6	6	6		785	30	90	905	15
7	Даулетов Болат	1391	40	1300	5	-	4,8	0,6	6		192	780	30		1002	389
8	Төлендиев Жақып	1458	163	-	55	14	4,8	0,6	6	6	782		330	84	1196	256
9	Мұқатаев	500	46	621	32	-	4,8	0,6	6		221	373	192		786	

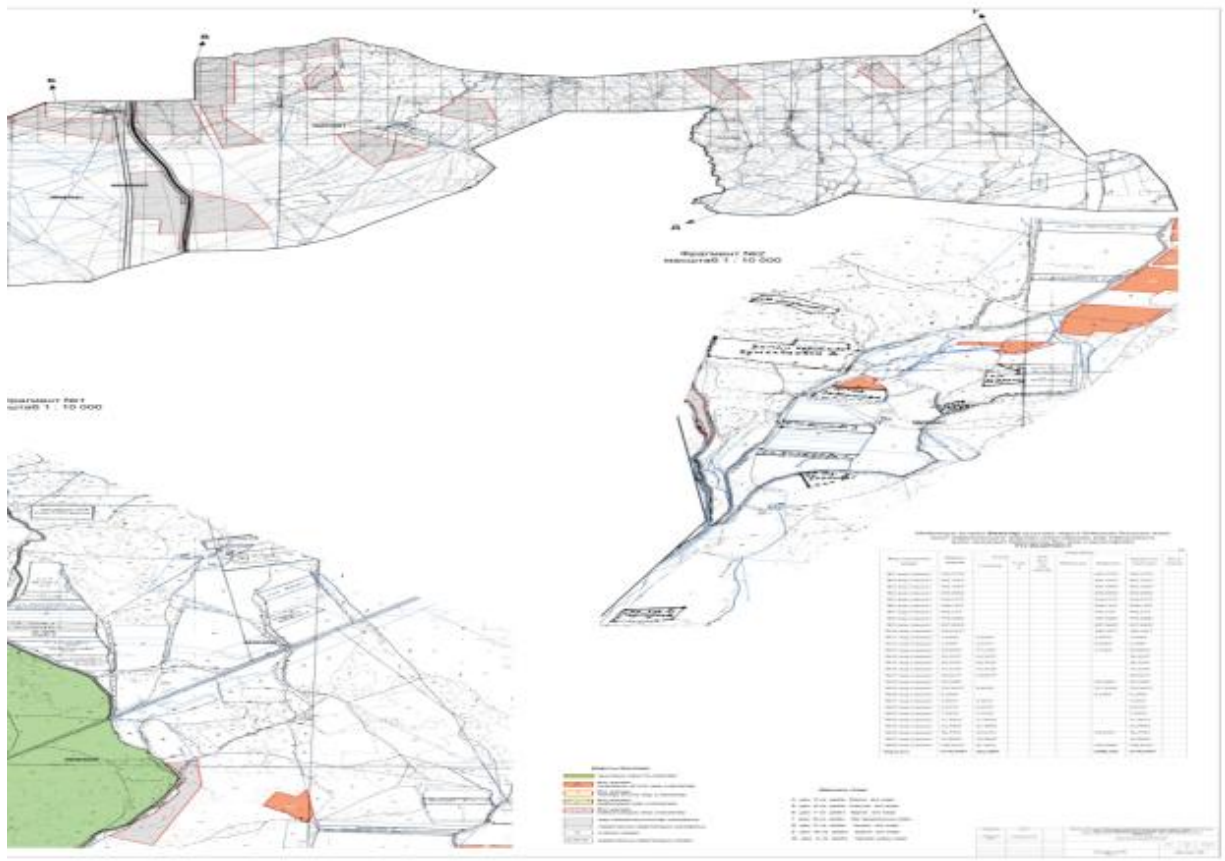


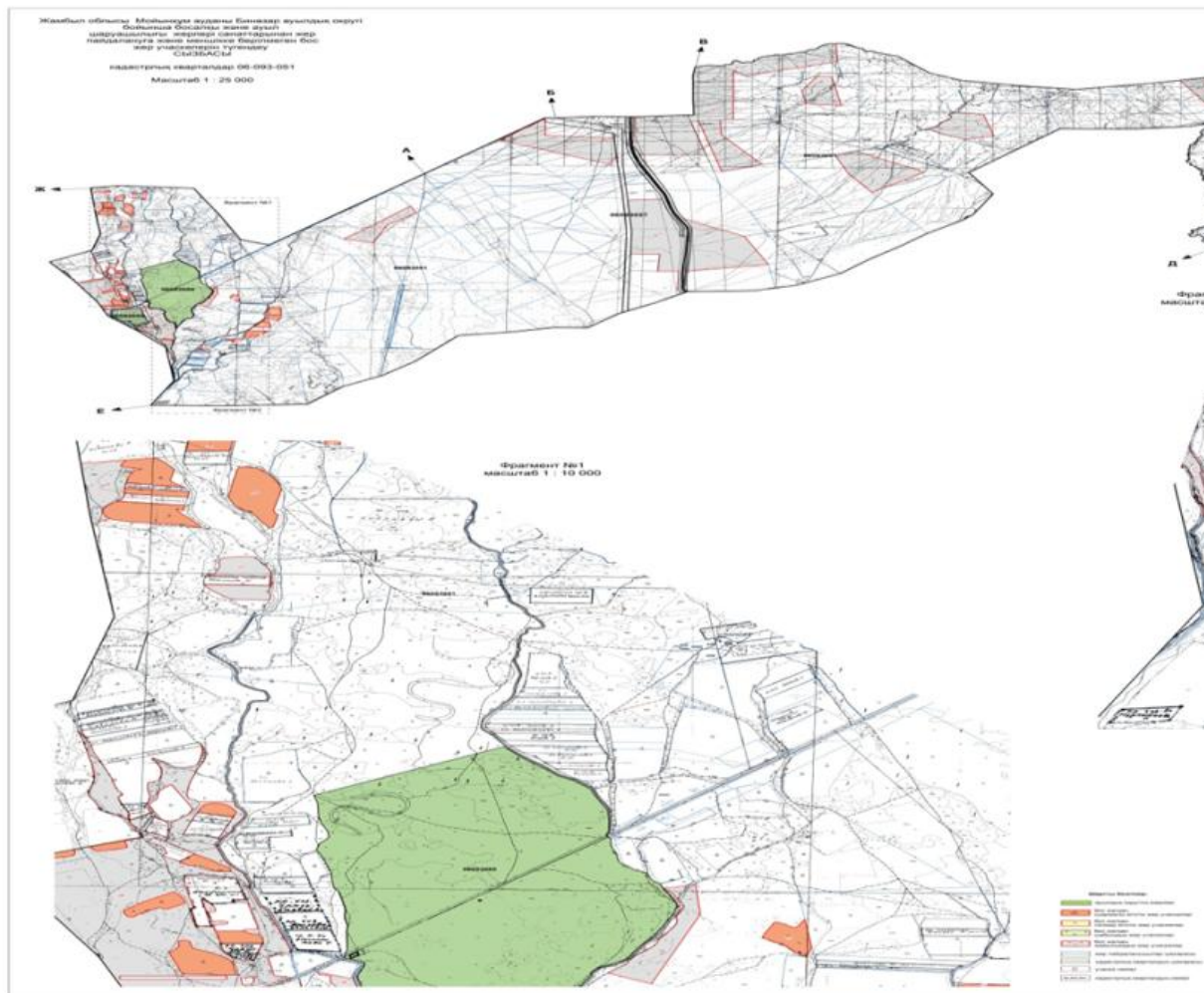
20	Айдо с	700	-	100	10	-	4,8	0,6	6			60	60		120	580
21	Көпб аев Сайл ау	150	7	147	10	-	4,8	0,6	6		34	88	60		183	
22	Күлб аев Сәке н	-	-	-	-	-	4,8	0,6	6							
23	Беим етов Әшір бай	71	5	95	2	-	4,8	0,6	6		24	57	12		94	
24	Оспа нова Айза т	-253	-	-	-		4,8	0,6	6							
25	Копб аев Хамз а	-	15	180	3		4,8	0,6	6		72	108	18		200	
26	Рысқ ұлов Қырғ ызба й	558	3	35	1		4,8	0,6	6		14	21	6		41	517
27	Мүл кібае в Горь кий	300	8	163	3		4,8	0,6	6		38	98	18		154	146
28	Мам бета лиев а Күмі сай	600	-	-	-	-	4,8	0,6	6							
29	Асы лов Сері к	1000	-	-	-	-	4,8	0,6	6							
30	Әбді кери мов Ержа н	-200	-	-	-	-	4,8	0,6	6							
31	Қалқ абае	350	11	-	26	-	4,8	0,6	6		53		156			141

	в Қуан ыш														209	
32	Оңла сыно в а База рқұл	402	-	-	-	-	4,8	0,6	6							
33	Муса таев Мух тар	1 012	9	3	2	-	4,8	0,6	6		43	2	12		57	955
34	Беке жано в Бола тхан	300	1 7	864	17	-	4,8	0,6	6		82	518	102		702	
35	Оты ншие в Меде т	-100	1 0	500	4	-	4,8	0,6	6		48	300	24		373	
36	Маха меди е в Серг али	300	2 0	-	7	-	4,8	0,6	6		96		42		138	162
37	Мер куло в Сайл ау	259,8	1 1	280	3	-	4,8	0,6	6		53	168	18		239	20
38	Шірк еев Жан дос	-40	3 7	26	5	-	4,8	0,6	6		183	15	30		228	
39	Қыб ырае в Бағл анбе к	150	4	10	2	-	4,8	0,6	6		19	6	12		37	113
40	Исае в Б		1 0	24	8	-	4,8	0,6	6		48	14	48		110	
41	Елеу сизо в а Сара		1 0	450	5	-	4,8	0,6	6		48	270	30		348	
42	Колб аев Раха		2 0	20	17	-	4,8	0,6	6		96	12	102		210	









Биназар ауылдық округінде жайылымдарды басқару және оларды пайдалану жөніндегі 2022-2023 жылдарға арналған жоспарға 4-қосымша

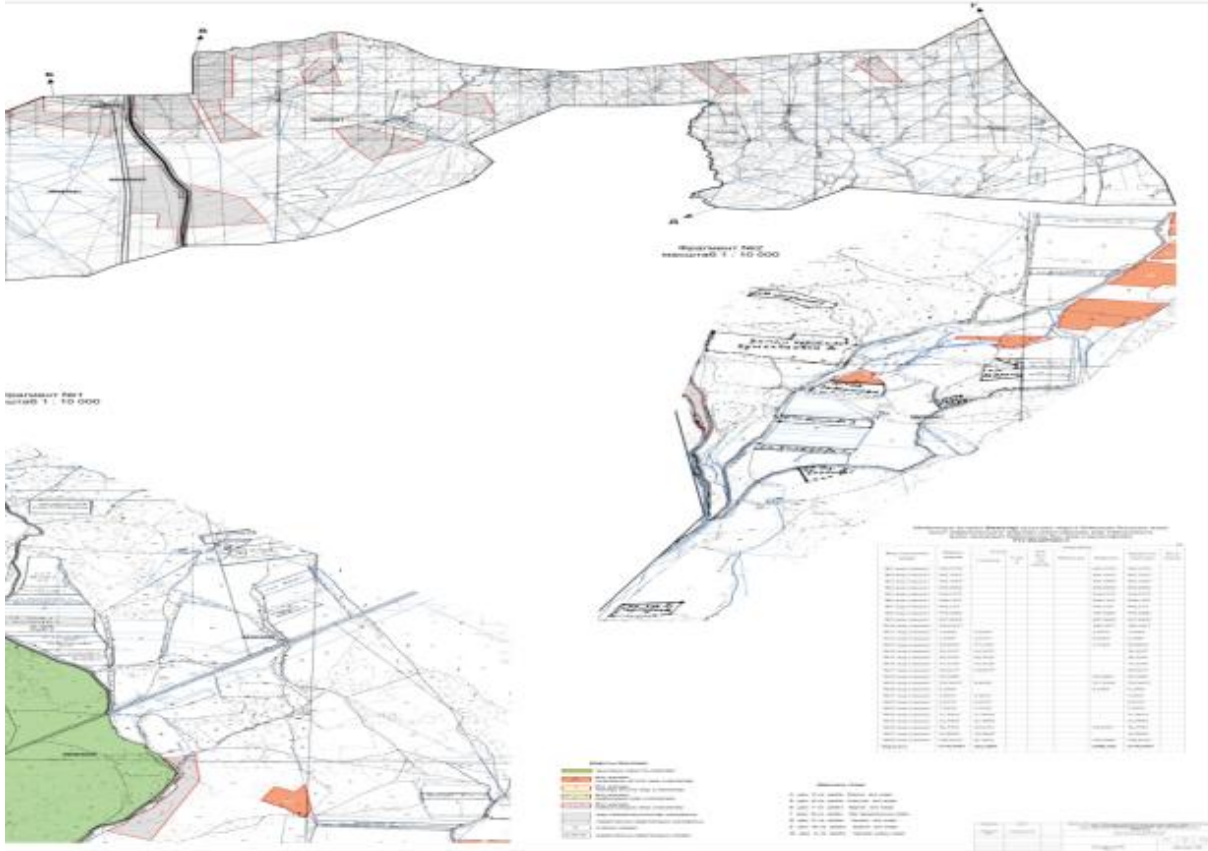
**Жайылым пайдаланушылардың су тұтыну нормасына сәйкес жасалған су көздеріне (көлдерге, өзендерге, тоғандарға, апандарға, суару немесе суландыру арналарына, құбырлы немесе шахта құдықтарына) қол жеткізу схемасы**

Бір ауыл шаруашылығы жануарына су тұтынудың орташа тәуліктік нормасы Қазақстан Республикасы Премьер-Министрінің Орынбасары – Қазақстан Республикасы Ауыл шаруашылығы министрінің 2017 жылғы 24 сәуірдегі №173 бұйрығымен бекітілген жайылымдарды ұтымды пайдалану қағидаларының 9-тармағына сәйкес айқындалады.

Биназар ауылдық округінің аумағында суару немесе суландыру каналдары бар.

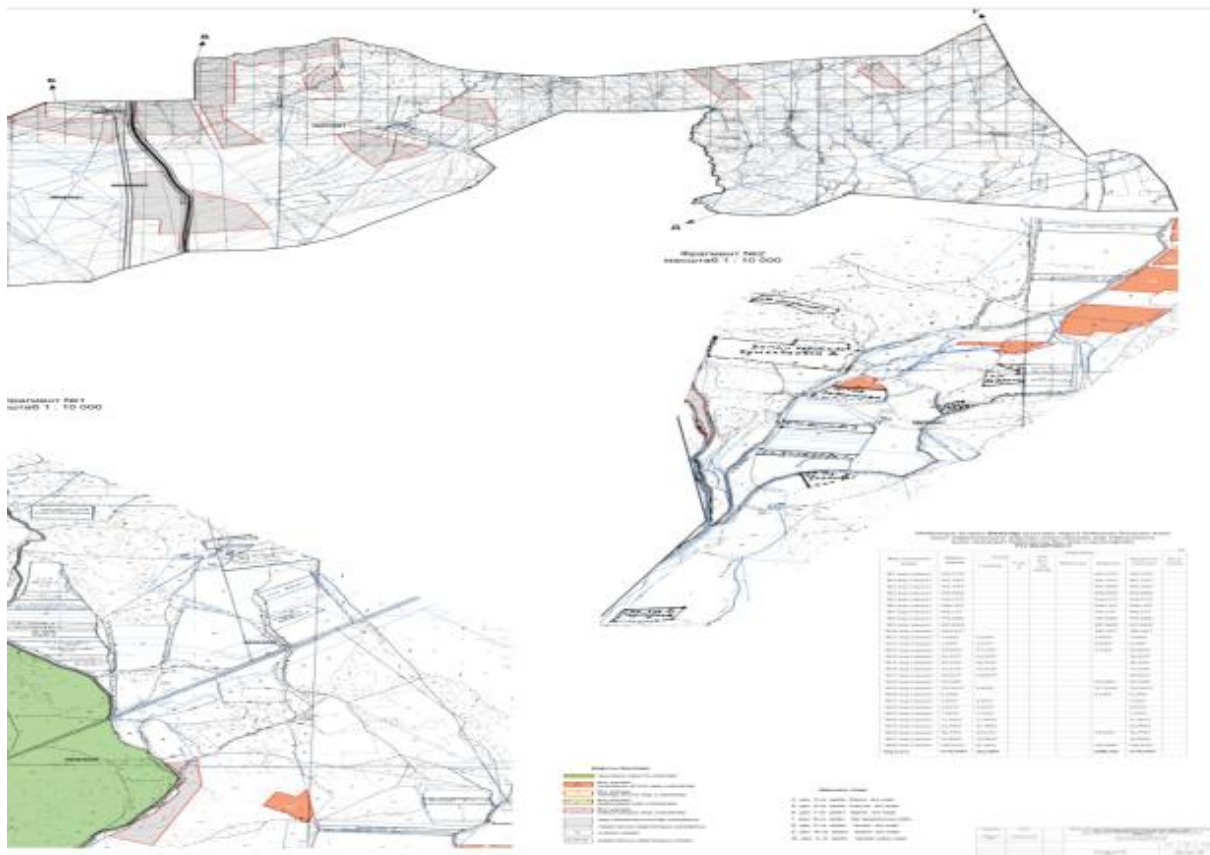
Биназар ауылдық округінде жайылымдарды басқару және оларды пайдалану жөніндегі

**Биназар ауылдық округі - 72960 гектар**









Биназар ауылдық округінде  
жайылымдарды басқару және  
оларды пайдалану жөніндегі  
2022-2023 жылдарға арналған  
жоспарға  
7-қосымша

**Ауыл шаруашылығы жануарларын жаю мен қозғалудың маусымдық бағыттарын  
белгілейтін жайылымдарды пайдалану жөніндегі күнтізбелік кесте**

№	Ауылдық округ атауы	2022 жылғы қоршаулар саны				2023 жылғы қоршаулар саны			
		1	2	3	4	1	2	3	4
1	Биназар ауылдық округі	КЖМ	ЖМ	ДҚ	ЖКМ	КЖМ	ЖМ	ЖКМ	ДҚ

Ескерту: аббревиатуралардың толық жазылуы:

КЖМ –көктемгі-жазғы маусым;

ЖКМ – жазғы-күзгі маусым;

ЖМ – жазғы маусым;

ДҚ – демалушы қоршау

Мойынқұм аудандық  
мәслихатының  
2022 жылғы 13 шілдедегі №18-3  
шешіміне 4 қосымша

## **Қызылтал ауылдық округінде жайылымдарды басқару және оларды пайдалану жөніндегі 2022-2023 жылдарға арналған жоспар**

Осы Мойынқұм ауданында жайылымдарды басқару және оларды пайдалану жөніндегі 2020-2021 жылдарға арналған жоспар (бұдан әрі - жоспар) Қазақстан Республикасының 2001 жылғы 23 қаңтардағы "Қазақстан Республикасындағы жергілікті мемлекеттік басқару және өзін-өзі басқару туралы", 2017 жылғы 20 ақпандағы "Жайылымдар туралы" Заңдарына, Қазақстан Республикасы Премьер-Министрінің Орынбасары-Қазақстан Республикасының Ауыл шаруашылығы министрінің 2017 жылдың 24 сәуірдегі № 173 "Жайылымдарды ұтымды пайдалану қағидаларын бекіту туралы" бұйрығына (Нормативтік құқықтық актілерді мемлекеттік тіркеу тізілімінде № 15090 болып тіркелген), Қазақстан Республикасының Ауыл шаруашылығы министрінің 14 сәуірдегі № 3-3/332 "Жайылымдардың жалпы алаңына жүктеменің рұқсат етілген шекті нормасын бекіту туралы" бұйрығына (Нормативтік құқықтық актілерді мемлекеттік тіркеу тізілімінде № 11064 болып тіркелген) сәйкес әзірленді.

Жоспар жайылымдарды ұтымды пайдалану, азыққа қажеттілікті тұрақты қамтамасыз ету және жайылымдардың тозуын болдырмау мақсатында қабылданады.

Жоспар құрамында:

1) Құқық белгілейтін құжаттар негізінде Қызылтал ауылдық округі аумағында жер санаттары, жер учаскелерінің меншік иелері және жер пайдаланушылар бөлінісінде жайылымдардың орналасу схемасы (картасы) (1 қосымша);

2) жайылым айналымдарының қолайлы схемалары (2-қосымша);

3) жайылымдардың, оның ішінде маусымдық, жайылымдық инфрақұрылым объектілерінің сыртқы және ішкі шекаралары мен алаңдары белгіленген карта (3-қосымша);

4) жайылым пайдаланушылардың су тұтыну нормасына сәйкес жасалған су көздеріне (көлдерге, өзендерге, тоғандарға, апандарға, суару немесе суландыру арналарына, құбырлы немесе шахта құдықтарына) қол жеткізу схемасы (4-қосымша);

5) жайылымдары жоқ жеке және (немесе) заңды тұлғалардың ауыл шаруашылығы жануарларының мал басын орналастыру үшін жайылымдарды қайта бөлу және оны берілетін жайылымдарға ауыстыру схемасы (5-қосымша);

6) кент, ауыл, ауылдық округте орналасқан жеке және (немесе) заңды тұлғалардың жайылымдармен қамтамасыз етілмеген ауыл шаруашылығы жануарларының мал басын шалғайдағы жайылымдарда орналастыру схемасы (6-қосымша);

7) Ауыл шаруашылығы жануарларын жаю мен жүріп-тұрудың маусымдық бағыттарын белгілейтін жайылымдарды пайдалану жөніндегі күнтізбелік кесте (7 қосымша).

Жоспар жайылымдарды геоботаникалық тексерудің жай-күйі туралы мәліметтерді, ветеринариялық-санитариялық объектілер туралы мәліметтерді, ауыл шаруашылығы жануарларының мал басының саны туралы деректерді, олардың иелерін көрсете отырып қабылданды - және (немесе) заңды тұлғалар ұсынған өзге де деректер туралы мәліметтерді, ауыл шаруашылығы жануарларының түрлері мен жыныстық-жас топтары бойынша қалыптастырылған табындардың, отарлардың, табындардың саны туралы деректерді, шалғайдағы жайылымдарда жаю үшін ауыл шаруашылығы жануарларының мал басын қалыптастыру туралы мәліметтерді, мәдени және аридті жайылымдарда ауыл шаруашылығы жануарларын жаю ерекшеліктері туралы мәліметтерді, малды айдауға арналған сервитуттар туралы мәліметтерді және мемлекеттік органдар, жеке және (немесе) заңды тұлғалар берген.

Әкімшілік-аумақтық бөлініс бойынша Қызылтал ауылдық округінде 2 ауылдық елді мекен бар.

Қызылтал ауылдық округі аумағының жалпы көлемі 181528,0 гектар, оның ішінде егістік – 1596,0 га, жайылым жерлері – 92214,0 га.

Жер санаттары бойынша:

ауыл шаруашылығы мақсатындағы жерлер – 65531,0 гектар;

елді мекендердің жері-4312,0 гектар;

өнеркәсіп, көлік, байланыс, ғарыш қызметі, қорғаныс, ұлттық қауіпсіздік мұқтажына арналған және ауыл шаруашылығына арналмаған өзге де жер-732,8 гектар; қордағы жерлер-40286,0 гектар.

Табиғи жағдайлар бойынша Қызылтал ауылдық округінің аумағы дала аймағының шегінде және агроклиматтық көрсеткіштер бойынша екі агроклиматтық ауданда: шамалы құрғақшылық орташа жылы (орталық және оңтүстік бөлігі) және құрғақ қалыпты жылы (солтүстік бөлігі), олар континенттіліктің барлық ерекшеліктерімен сипатталады: қатал ұзақ қыста, қысқа қалыпты ыстық жазда, қыстың және жаз температураларының күрт қарама-қайшылықтарымен, жылдық жауын-шашынның аз мөлшерімен сипатталады.

Топырақ негізінен қара топырақ Оңтүстік азгумусты ауыр көмірлі.

2022 жылдың 1 қаңтарынан Қызылтал ауылдық округінде (халықтың жеке ауласы және ЖШС, ШҚ) ірі қара 718 бас, оның ішінде 234 бас аналық мал, 4154 бас ұсақ мал, 121 бас жылқы бар. Оның ішінде:

Қызылтал ауылдық округінің ЖШС, шаруа және фермерлік қожалықтарындағы мал басы: ірі қара 1515 бас, ұсақ қара 6488 бас, жылқы 116 бас

ЖШС, шаруа және фермер қожалықтарының жайылым алаңы 64382,0 гектарды құрайды.

Қызылтал ауылдық округі бойынша ауыл шаруашылығы малдарын қамтамасыз ету үшін барлығы 64382,0 гектар жайылымдық жерлер бар. Елді мекен шегінде 4080,0 гектар жайылым бар.

Қызылтал ауылдық округінде мал айдауға арналған сервитуттар орнатылмаған.

Жайылымдық жерлердің қалыптасқан қажеттілігін Мемлекет мұқтажы үшін жерлерді сатып алу есебінен толықтыру қажет.

ІҚМ басына жүктеме нормасы  $0,8*6$  га/бас, Ұсақ мал-  $0,1*6$  га/бас, жылқы –  $1*6$  га/бас, Түйе -  $1*6$  га/бас

Қажеттілік:

ІҚМ үшін  $-718 \text{ бас} * 0,8 * 6 \text{ га/бас} = 3446,4 \text{ га}$

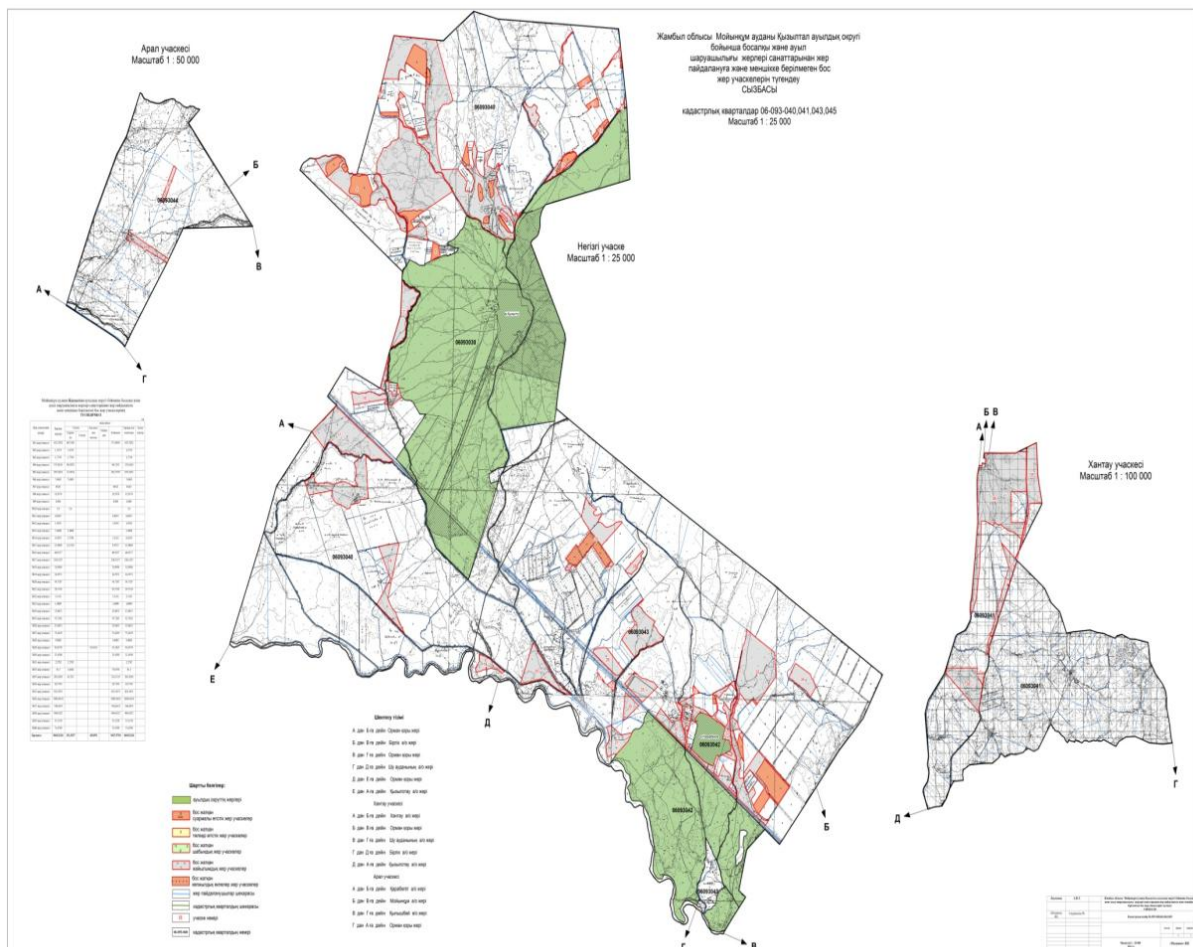
ҰҚМ-  $4154 * 0,1 * 6 \text{ га} = 2492,4 \text{ га}$

Жылқы үшін  $-121 * 1 * 6 \text{ га/бас} = 726 \text{ га}$

$3446,4 + 2492,4 + 726 = 6664,8 \text{ га}$

Қызылтал ауылдық округінде  
жайылымдарды  
басқару және оларды пайдалану  
жөніндегі 2022-2023 жылдарға  
арналған жоспарға  
1 – қосымша

### Қызылтал ауылдық округінің аумағында жайылымдардың орналасу схемасы (картасы)





# Қызылтал ауылдық округі аумағындағы жер учаскелерінің меншік иелері Тізімі

№ 1 кесте

№	Жер учаскелерін жер пайдаланушылардың атауы	Жайылым алаңы, (га)	Түрлері бойынша малдың болуы, (бас)			Жайылымға қажеттілік нормасы 1 бас, (га)			Жайылымдардың қажеттілігі, (га)				Артық жайылымдар, (га)
			ІҚМ	ҰҚМ	Жылы	ІҚМ	ҰҚМ	Жылы	ІҚМ	ҰҚМ	Жылы	Жыны (га)	
1	Шохаева Орынкул Кораласбаевна	2 274 га	--	941	25	-	0,1*6	1*6	-	564,6	150	714,6	
2	Торекулов Ескендір Ескермесович	1 313 га	25	647	-	0,8*6	0,1*6	-	120	388,2	-	508,2	
3	Каупанов Талғат Мاستурович	1300 га	48	-	21	0,8*6	-	1*6	230,4	-	126	356,4	
4	Абдикеримов Бахыт Серикович	4011 га	69	-	-	0,8*6	-	-	331,2	-	-	331,2	
5	Абдикеримов Сакен Серикович	3000 га	73	-	11	0,8*6	-	1*6	350,4	-	66	416,4	
6	Кулебаев Салмакты	200 га	-	579	-	-	0,1*6	-	-	347,4	-	347,4	
7	Атаев Аманбек	571 га	-	59	13	-	0,1*6	1*6	-	35,4	-	113,4	

Атаевич										78		
---------	--	--	--	--	--	--	--	--	--	----	--	--

№	Жер учаскелерін жер пайдаланушылардың атауы	Жайылым алаңы, (га)	Түрлері бойынша малдың болуы, (бас)			Жайылымға қажеттілік нормасы 1 бас, (га)			Жайылымдардың қажеттілігі, (га)				Артық жайылымдар, (га)
			І Қ М	Ұ Қ М	Жылқы	І Қ М	Ұ Қ М	Жылқы	І Қ М	Ұ Қ М	Жылқы	Жиыны(га)	
8	Дуйсенов Бақыткали Битуганович	400 га	40	-	7	0,8* 6	-	1*6	192	-	42	234	
9	Салпыкова Жумакул Рашевна	1000 га	36	617	8	0,8* 6	0,1* 6	1*6	172, 8	370, 2	48	591	
10	Ізбасаров Мейірман Мұхитұлы	2609 га	50	510	9	0,8* 6	0,1* 6	1*6	240	306	54	600	
11	Таткеев Мынжасар Абди манапович	1 140 га	34	673	-	0,8* 6	0,1* 6	-	163, 2	403, 8	-	567	
12	Спанов Жангозы Нургалиевич	79 га	73	-	-	0,8* 6	-	-	350, 4	-	-	350, 4	
13	Жумабаев Сайн	591, 6 га	58	-	9	0,8* 6	-	1*6	278, 4	-	54	332, 4	
14	Дуйсенбаева	200	34	-	4	0,8* 6	-	1*6	163, 2	-	24	24	

	Ферме куль												
15	Тлепб ергено в Бекеж ан	100	18	-	4	0,8*6	-	1*6	86,4	-	24	110,4	
16	Баетов Берик бай	579 га	25	94	-	0,8*6	-	-	120	56,4	-	176,4	
17	Мады ханов Акылх ан	250 га	36	-	-	0,8*6	-	-	172,8	-	-	172,8	
18	Науры збаев Багдат	126 га	16	-	10	0,8*6	-	1*6	76,8	-	60	136,8	
19	Келге нбаев Ержан	100 га	-	20	-	-	-	-	-	12	-	12	
20	Осман о в Асан	240 га	-	-	-	-	-	-	-	-	--	-	
21	Исако в Архаб ай	123 га	83	14	-	0,8*6	-	-	398,4	8,4	--	406,8	
	Қорыт ынды	18 488 ,6 га	718	4 154	121				3 446, 4	2 492, 4	726	6 501, 6	

## Қызылтал ауылдық округі бойынша елді мекендер бөлінісінде

### ІҚМ аналық (сауын) мал басын орналастыру үшін жайылымдарды бөлу жөніндегі мәліметтер

№ 2 кесте

№	Елді мекені	Жайылым алаңы, (га)	Сауын сиырлард ың болуы (бас)	Жайылым ға қажеттілік нормасы 1 бас, (га)	Жайылым дардың қажеттілігі , (га)	Жайылым дармен қамтамасы з етілмеген (га)	Қажеттілік тің қамтамасы з етілуі, %	Артықшы лық, (га)
1	Қызылтал	4080	234	0,8*6	1123,2	-	100	2956,8

Ескертпе: сауын сиырларға арналған жайылымдық жерлер жеткілікті.

Қызылтал ауылдық округінде  
жайылымдарды  
басқару және оларды пайдалану  
жөніндегі 2022-2023 жылдарға  
арналған жоспарға  
2-қосымша

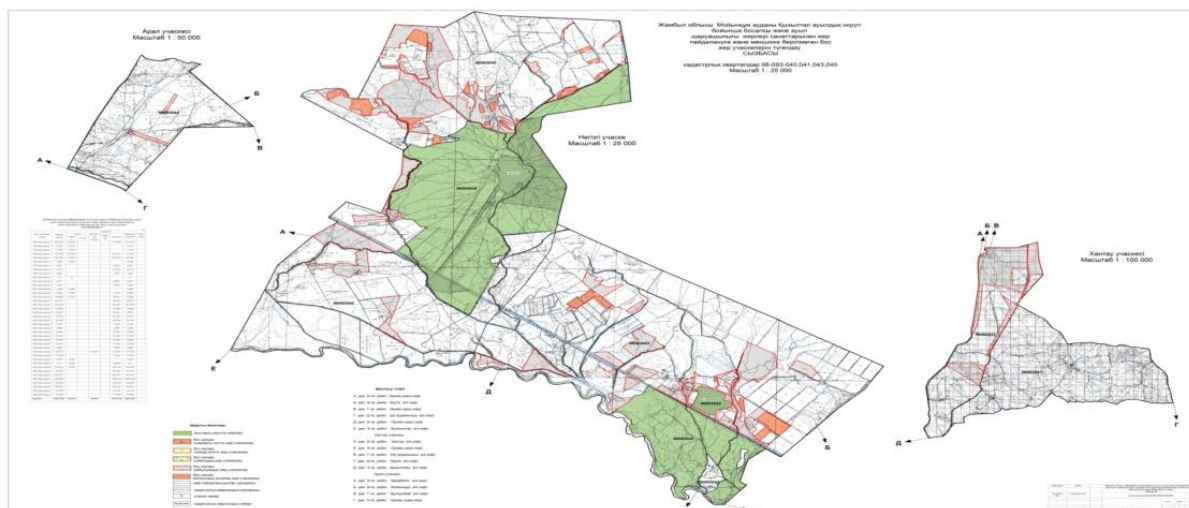
## Жайылым айналымдарының қолайлы схемалары

### Қызылтал ауылдық округі үшін қолайлы жайылым айналымдарының схемасы

Жылдар	Қоршау 1	Қоршау 2	Қоршау 3	Қоршау 4
2022	көктемгі-жазғы маусым 1	Жазғы маусым 2	Күзгі маусым 3	Демалушы қоршау
2023	Демалушы қоршау	көктемгі-жазғы маусым 1	Жазғы маусым 2	Күзгі маусым 3

Қызылтал ауылдық округінде жайылымдарды басқару және оларды пайдалану жөніндегі 2022-2023 жылдарға арналған жоспарға 3-қосымша

### Жайылымдардың сыртқы және ішкі шекаралары мен алаңдары көрсетілген Карта, оның ішінде маусымдық, жайылымдық инфрақұрылым объектілері

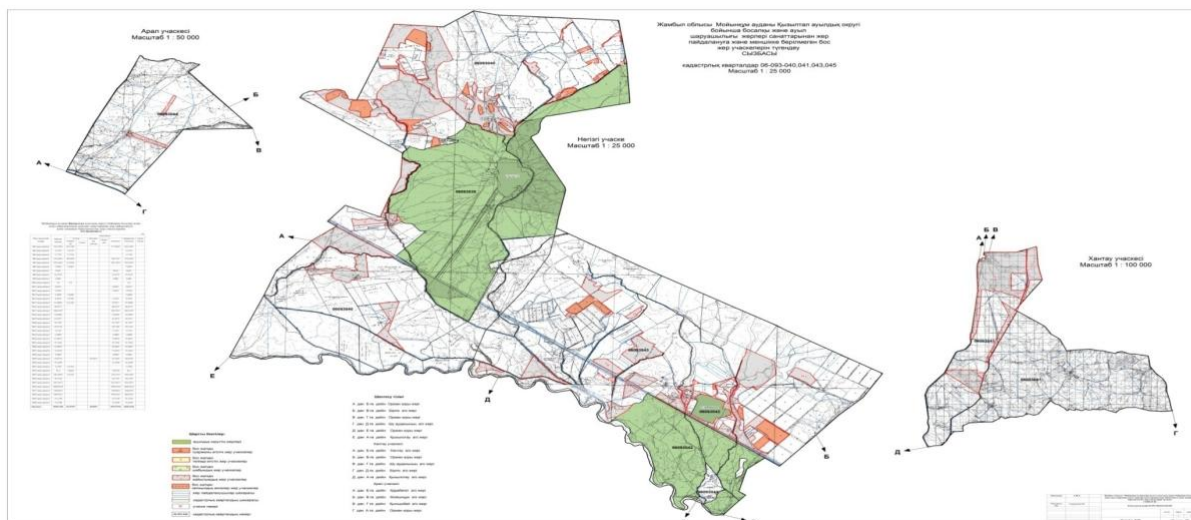


Қызылтал ауылдық округінде жайылымдарды басқару және оларды пайдалану жөніндегі 2022-2023 жылдарға арналған жоспарға 4-қосымша

### Жайылым пайдаланушылардың су тұтыну нормасына сәйкес жасалған су көздеріне (көлдерге, өзендерге, тоғандарға, апандарға, суару немесе суландыру арналарына, құбырлы немесе шахта құдықтарына) қол жеткізу схемасы

Бір ауыл шаруашылығы жануарына су тұтынудың орташа тәуліктік нормасы Қазақстан Республикасы Премьер-Министрінің Орынбасары – Қазақстан Республикасы





Қызылтал ауылдық округінде  
жайылымдарды  
басқару және оларды пайдалану  
жөніндегі 2022-2023 жылдарға  
арналған жоспарға 7-қосымша

**Ауыл шаруашылығы жануарларын жаю мен қозғалудың маусымдық бағыттарын белгілейтін жайылымдарды пайдалану жөніндегі күнтізбелік кесте**

№	Ауылдық округ атауы	2022 жылғы қоршаулар саны				2023 жылғы қоршаулар саны			
		1	2	3	4	1	2	3	4
1	Қызылтал	КЖМ	ЖМ	ДҚ	ЖКМ	КЖМ	ЖМ	ЖКМ	ДҚ

Ескерту: аббревиатуралардың толық жазылуы:

КЖМ – көктемгі-жазғы маусым;

ЖКМ – жазғы-күзгі маусым;

ЖМ – жазғы маусым;

ДҚ – демалушы қоршау

Мойынқұм аудандық  
мәслихатының  
2022 жылғы 13 шілдедегі №18-3  
шешіміне 5 қосымша

**Қызылотау ауылдық округінде жайылымдарды басқару және оларды пайдалану жөніндегі 2022-2023 жылдарға арналған жоспар**

Осы Мойынқұм ауданының жайылымдарды басқару және оларды пайдалану жөніндегі 2022-2023 жылдарға арналған жоспар (бұдан әрі - жоспар) Қазақстан Республикасының 2001 жылғы 23 қаңтардағы "Қазақстан Республикасындағы жергілікті мемлекеттік басқару және өзін-өзі басқару туралы", 2017 жылғы 20

ақпандағы "Жайылымдар туралы" Заңдарына, ауыл шаруашылығы мақсатындағы жерлерді ұтымды пайдалану қағидаларын бекіту және Қазақстан Республикасы Ауыл шаруашылығы министрінің кейбір бұйрықтарына өзгерістер мен толықтыру енгізу туралы.

Қазақстан Республикасы Ауыл шаруашылығы министрінің 2020 жылдың 17 қаңтардағы №7 бұйрығы (Қазақстан Республикасының Әділет министірлігінде 2020 жылғы 20 қаңтарда №19893 болып тіркелді) Қазақстан Республикасының Ауыл шаруашылығы министрінің 2015 жылғы 14 сәуірдегі № 3-3/332 бұйрығы (Қазақстан Республикасының Әділет министірлігінде 2015 жылы 15 мамырда № 11064 тіркелді) сәйкес әзірленген.

Жоспар жайылымдарды ұтымды пайдалану, азыққа қажеттілікті тұрақты қамтамасыз ету және жайылымдардың тозуын болдырмау мақсатында қабылданады.

Жоспар құрамында:

1) Құқық белгілейтін құжаттар негізінде Қызылотау ауылдық округі аумағында жер санаттары, жер учаскелерінің меншік иелері және жер пайдаланушылар бөлінісінде жайылымдардың орналасу схемасы (картасы) (1 қосымша);

2) жайылым айналымдарының қолайлы схемалары (2-қосымша);

3) жайылымдардың, оның ішінде маусымдық, жайылымдық инфрақұрылым объектілерінің сыртқы және ішкі шекаралары мен алаңдары белгіленген карта (3-қосымша);

4) жайылым пайдаланушылардың су тұтыну нормасына сәйкес жасалған су көздеріне (көлдерге, өзендерге, тоғандарға, апандарға, суару немесе суландыру арналарына, құбырлы немесе шахта құдықтарына) қол жеткізу схемасы (4-қосымша);

5) жайылымдары жоқ жеке және (немесе) заңды тұлғалардың ауыл шаруашылығы жануарларының мал басын орналастыру үшін жайылымдарды қайта бөлу және оны берілетін жайылымдарға ауыстыру схемасы (5-қосымша);

6) кент, ауыл, ауылдық округте орналасқан жеке және (немесе) заңды тұлғалардың жайылымдармен қамтамасыз етілмеген ауыл шаруашылығы жануарларының мал басын шалғайдағы жайылымдарда орналастыру схемасы (6-қосымша);

7) Ауыл шаруашылығы жануарларын жаю мен жүріп-тұрудың маусымдық бағыттарын белгілейтін жайылымдарды пайдалану жөніндегі күнтізбелік кесте (7 қосымша).

Жоспар жайылымдарды геоботаникалық тексерудің жай-күйі туралы мәліметтерді, ветеринариялық-санитариялық объектілер туралы мәліметтерді, ауыл шаруашылығы жануарларының мал басының саны туралы деректерді, олардың иелерін көрсете отырып қабылданды - және (немесе) заңды тұлғалар ұсынған өзге де деректер туралы мәліметтерді, ауыл шаруашылығы жануарларының түрлері мен жыныстық-жас топтары бойынша қалыптастырылған табындардың, отарлардың, табындардың саны туралы деректерді, шалғайдағы жайылымдарда жаю үшін ауыл шаруашылығы

жануарларының мал басын қалыптастыру туралы мәліметтерді, мәдени және аридті жайылымдарда ауыл шаруашылығы жануарларын жаю ерекшеліктері туралы мәліметтерді, малды айдауға арналған сервитуттар туралы мәліметтерді және мемлекеттік органдар, жеке және (немесе) заңды тұлғалар берген.

Әкімшілік-аумақтық бөлініс бойынша Қызылотау ауылдық округінде 1 ауылдық елді мекен бар.

Қызылотау ауылдық округі аумағының жалпы көлемі 107548,0 гектар, оның ішінде жайылым жерлері жалпы көлемі – 54388,0 га

Жер санаттары бойынша:

ауыл шаруашылығы мақсатындағы жерлер – 24998,0 гектар;

елді мекендердің жері- 2272,0 гектар;

қордағы жерлер- 37598,0 гектар.

Табиғи жағдайлар бойынша Қызылотау ауылдық округінің аумағы дала аймағының шегінде және агроклиматтық көрсеткіштер бойынша екі агроклиматтық округте шамалы құрғақшылық орташа жылы (орталық және оңтүстік бөлігі) және құрғақ қалыпты жылы (солтүстік бөлігі), олар континенттіліктің барлық ерекшеліктерімен сипатталады: қатал ұзақ қыста, қысқа қалыпты ыстық жазда, қыстың және жаз температураларының күрт қарама-қайшылықтарымен, жылдық жауын-шашынның аз мөлшерімен сипатталады. Топырағы солтүстігінде құмақ, құмайтты, тақыр және тақыр тәрізді топырақ, орталық бөлігінде құмақ.

2022 жылдың 1 қаңтарынан Қызылотау ауылдық округінде (халықтың жеке ауласы) . Ірі қара 910 бас, оның ішінде 208 бас аналық мал, 2457 бас ұсақ мал, Түйе - 14 бас, жылқы – 181 бас. Жайылым жері - 2161,0 га

Қызылотау ауылдық округінің шаруа және фермерлік қожалықтарындағы мал басы: Ірі қара-659 бас, ұсақ мал - 4720 бас, 23 бас жылқы.

Шаруа және фермер қожалықтарының жайылым алаңы 24998,0 гектарды құрайды.

Қызылотау ауылдық округі бойынша ауыл шаруашылығы малдарын қамтамасыз ету үшін барлығы 24998 гектар жайылымдық жерлер бар. Елді мекен шегінде 2161,0 гектар жайылым бар.

Қызылотау ауылдық округінде мал айдауға арналған сервитуттар орнатылмаған.

Жайылымдық жерлердің қалыптасқан қажеттілігін Мемлекет мұқтажы үшін жерлерді сатып алу есебінен толықтыру қажет.

ІҚМ басына жүктеме нормасы-0,8\*6 га / бас болғанда, Ұсақ мал – 0,1\*6 га / бас, жылқы –6 га/ бас. Түйе - 6/га бас

Қажеттілік:

ІҚМ үшін - 910 бас. \* 0,8\*6 га/бас.= 4368 га

ұсақ мал үшін - 2457 бас. \* 0,1\*6 га/бас.= 1474,2 га

жылқы үшін - 204 бас. \* 6 га / бас.= 1224 га.

4368+1474,2+1224=7066,2



**Жайылым алқаптарының қалыптасқан қажеттілігін 7066,2 га көлемінде**

Қызылотау ауылдық округінде  
жайылымдарды басқару және  
оларды пайдалану жөніндегі  
2022-2023 жылдарға арналған  
жоспарға 1-қосымша

**Қызылотау ауылдық округінің аумағында жайылымдардың орналасу схемасы (қартасы)**

Қызылотау ауылдық округі бойынша елді мекендер бөлінісінде ІҚМ аналық (сауын) мал басын орналастыру үшін жайылымдарды бөлу жөніндегі мәліметтер

№	Елді мекені	Жайылымдар алаңы, (га)	Сауын сиырлардың болуы (бас)	Жайылымға қажеттілік нормасы 1бас, (га)	Жайылымдардың қажеттілігі (га)	Жайылымдармен қамтамасыз етілмеген (га)	Қажеттіліктің қамтамасыз етілуі, %	Артықшылық, (га)
1	Қызылотау	2161	208	0,8*6	998,4		100	1162,6

Ескертпе:

**Қызылотау ауылдық округі бойынша елді мекендердің бөлігінде мал басын орналастыру үшін жайылымдардың қажеттілігі жөнінде мәлімет**

№ 1 кесте

№	Елді мекен	Малдың болуы түрлері бойынша (бас)			Жайылымға қажеттілік нормасы 1 бас, (га)			Жайылымдардың қажеттілігі, (га)				Қажеттіліктің қамтамасыз етілуі, %
		ІҚМ	ҰҚМ	Жылқы	ІҚМ	ҰҚМ	Жылқы	ІҚМ	ҰҚМ	Жылқы	Қорытынды (га)	
1	Күшаман	910	2457	204	0,8*6	0,1*6	1*6	4368	1474,2	1224	7066,2	30
Жалпы		910	2457	204				4368	1474,2	1224	7066,2	30

Қызылотау ауылдық округінде  
жайылымдарды басқару және  
оларды пайдалану жөніндегі  
2022-2023 жылдарға арналған  
жоспарға 2-қосымша

**Жайылым айналымдарының қолайлы схемалары**

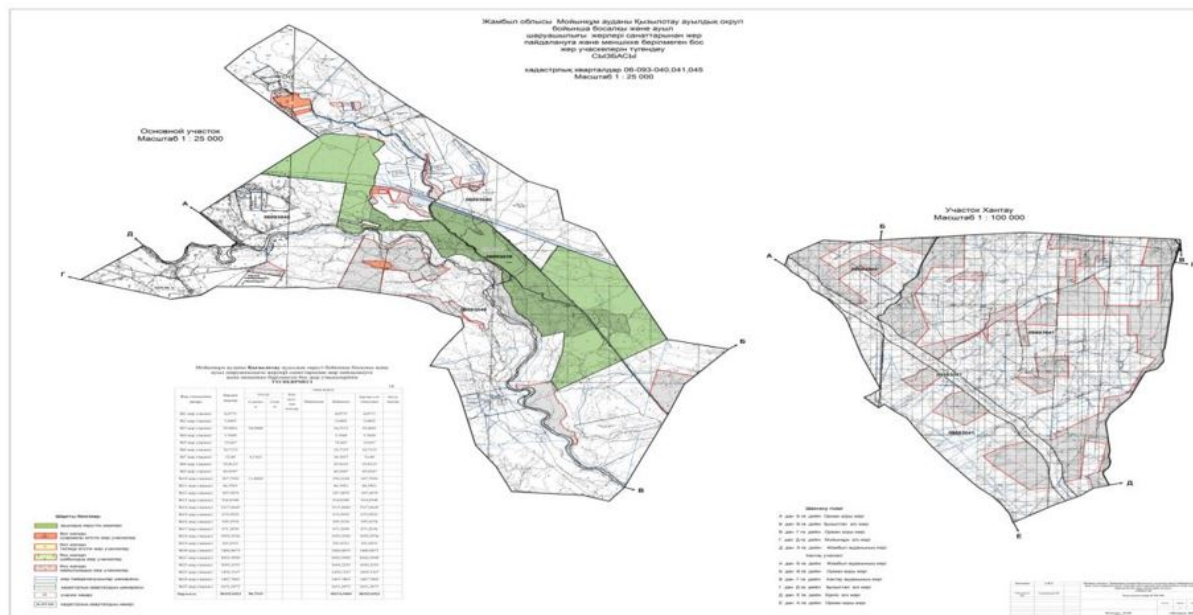
**Қызылотау ауылдық округі үшін қолайлы жайылым айналымдарының схемасы**

Жылдар	Қоршау 1	Қоршау 2	Қоршау 3	Қоршау 4
2022	көктемгі-жазғы маусым 1	Жазғы маусым 2	Күзгі маусым 3	Демалушы қоршау
	демалушы			

2023	қоршау	көктемгі-жазғы маусым 1	Жазғы маусым 2	Күзгі маусым 3
------	--------	-------------------------	----------------	----------------

Қызылотау ауылдық округінде жайылымдарды басқару және оларды пайдалану жөніндегі 2022-2023 жылдарға арналған жоспарға 3-қосымша

**Жайылымдардың сыртқы және ішкі шекаралары мен алаңдары көрсетілген Карта, оның ішінде маусымдық, жайылымдық инфрақұрылым объектілері**



Қызылотау ауылдық округінде жайылымдарды басқару және оларды пайдалану жөніндегі 2022-2023 жылдарға арналған жоспарға 4-қосымша

**Жайылым пайдаланушылардың су тұтыну нормасына сәйкес жасалған су көздеріне (көлдерге, өзендерге, тоғандарға, апандарға, суару немесе суландыру арналарына, құбырлы немесе шахта құдықтарына) қол жеткізу схемасы**

Бір ауыл шаруашылығы жануарына су тұтынудың орташа тәуліктік нормасы Қазақстан Республикасы Премьер-Министрінің Орынбасары – Қазақстан Республикасы Ауыл шаруашылығы министрінің 2017 жылғы 24 сәуірдегі №173 бұйрығымен бекітілген жайылымдарды ұтымды пайдалану қағидаларының 9-тармағына сәйкес айқындалады.

Бір басқа суды тұтынудың тәуліктік нормасының деректері:

	Су тұтыну*

Малдардың топтары	Жыл маусымдары		
	жаз	көктем және күз	қыс
Сүтті сиырлар	7	5	3
Суалған сиырлар	7	5	3
2 жасқа дейінгі қысырлар	10	8	6
6 айға дейінгі бұзаулар	6	5	5
Жұмыс жылқылары, еміздірмейтін ұрғашылар	40	37	35
Асыл тұқымды жылқылар, еміздіретін ұрғашылар	-	-	-
1,5 жасқа дейінгі құлындар	50	40	30
7 айға дейінгі құлындар	10	8	-

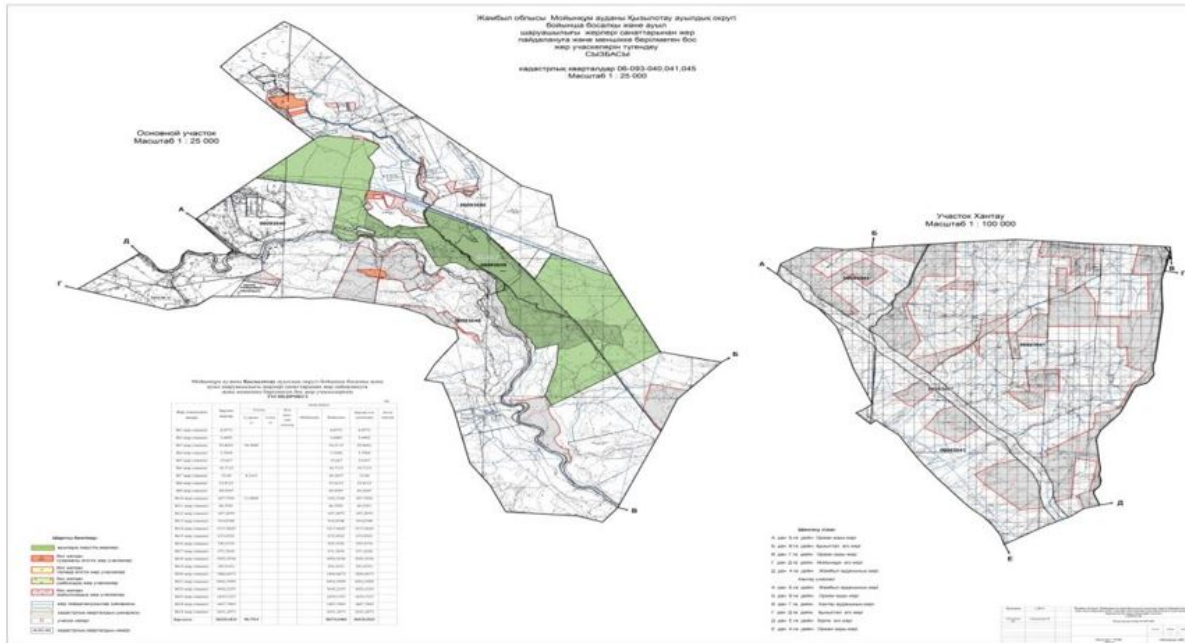
Қызылотау ауылдық округінде  
жайылымдарды басқару және  
оларды пайдалану жөніндегі  
2022-2023 жылдарға арналған  
жоспарға  
5-қосымша

**Күшаман ауылы-2272 гектар**



Қызылотау ауылдық округінде жайылымдарды басқару және оларды пайдалану жөніндегі 2022-2023 жылдарға арналған жоспарға 6-қосымша

**Ауыл шаруашылығы жануарларының мал басын шалғайдағы жайылымдарға орналастыру схемасы**



Қызылотау ауылдық округінде  
жайылымдарды басқару және  
оларды пайдалану жөніндегі  
2022-2023 жылдарға арналған  
жоспарға  
7-қосымша

**Ауыл шаруашылығы жануарларын жаю мен қозғалудың маусымдық бағыттарын  
белгілейтін жайылымдарды пайдалану жөніндегі күнтізбелік кесте**

№	Ауылдық округ атауы	2022 жылғы қоршаулар саны				2023 жылғы қоршаулар саны			
		1	2	3	4	1	2	3	4
1	Қызылотау ауылдық округі	КЖМ	ЖМ	ДҚ	ЖКМ	КЖМ	ЖМ	ЖКМ	ДҚ

Ескерту: аббревиатуралардың толық жазылуы:

КЖМ – көктемгі-жазғы маусым;

ЖКМ – жазғы-күзгі маусым;

ЖМ – жазғы маусым;

ДҚ – демалушы қоршау

Мойынкүм аудандық  
мәслихатының  
2022 жылғы 13 шілдедегі №18-3  
шешіміне 6 қосымша

**Жамбыл ауылдық округінде жайылымдарды басқару және оларды пайдалану жөніндегі  
2022-2023 жылдарға арналған жоспар**

Осы Жамбыл ауылында жайылымдарды басқару және оларды пайдалану жөніндегі 2022-2023 жылдарға арналған жоспар (бұдан әрі - жоспар) Қазақстан Республикасының 2001 жылғы 23 қаңтардағы "Қазақстан Республикасындағы жергілікті мемлекеттік басқару және өзін-өзі басқару туралы", 2017 жылғы 20 ақпандағы "Жайылымдар туралы" Заңдарына, ауыл шаруашылығы мақсатындағы жерлерді ұтымды пайдалану қағидаларын бекіту және Қазақстан Республикасы Ауыл шаруашылығы министрінің кейбір бұйрықтарына өзгерістер мен толықтыру енгізу туралы.

Қазақстан Республикасы Ауыл шаруашылығы министрінің 2020 жылдың 17 қаңтардағы №7 бұйрығы (Қазақстан Республикасының Әділет министрілігінде 2020 жылғы 20 қаңтарда №19893 болып тіркелді) Қазақстан Республикасының Ауыл шаруашылығы министрінің 2015 жылғы 14 сәуірдегі № 3-3/332 бұйрығы (Қазақстан Республикасының Әділет министрілігінде 2015 жылы 15 мамырда № 11064 тіркелді) сәйкес әзірленген.

Жоспар жайылымдарды ұтымды пайдалану, азыққа қажеттілікті тұрақты қамтамасыз ету және жайылымдардың тозуын болдырмау мақсатында қабылданады.

Жоспар құрамында:

1) Құқық белгілейтін құжаттар негізінде Жамбыл ауылдық округі аумағында жер санаттары, жер учаскелерінің меншік иелері және жер пайдаланушылар бөлінісінде жайылымдардың орналасу схемасы (картасы) (1 қосымша);

2) жайылым айналымдарының қолайлы схемалары (2-қосымша);

3) жайылымдардың, оның ішінде маусымдық, жайылымдық инфрақұрылым объектілерінің сыртқы және ішкі шекаралары мен алаңдары белгіленген карта (3-қосымша);

4) жайылым пайдаланушылардың су тұтыну нормасына сәйкес жасалған су көздеріне (көлдерге, өзендерге, тоғандарға, апандарға, суару немесе суландыру арналарына, құбырлы немесе шахта құдықтарына) қол жеткізу схемасы (4-қосымша);

5) жайылымдары жоқ жеке және (немесе) заңды тұлғалардың ауыл шаруашылығы жануарларының мал басын орналастыру үшін жайылымдарды қайта бөлу және оны берілетін жайылымдарға ауыстыру схемасы (5-қосымша);

6) кент, ауыл, ауылдық округте орналасқан жеке және (немесе) заңды тұлғалардың жайылымдармен қамтамасыз етілмеген ауыл шаруашылығы жануарларының мал басын шалғайдағы жайылымдарда орналастыру схемасы (6-қосымша);

7) Ауыл шаруашылығы жануарларын жаю мен жүріп-тұрудың маусымдық бағыттарын белгілейтін жайылымдарды пайдалану жөніндегі күнтізбелік кесте (7 қосымша).

Жоспар жайылымдарды геоботаникалық тексерудің жай-күйі туралы мәліметтерді, ветеринариялық-санитариялық объектілер туралы мәліметтерді, ауыл шаруашылығы жануарларының мал басының саны туралы деректерді, олардың иелерін көрсете отырып қабылданды - және (немесе) заңды тұлғалар ұсынған өзге де деректер туралы

мәліметтерді, ауыл шаруашылығы жануарларының түрлері мен жыныстық-жас топтары бойынша қалыптастырылған табындардың, отарлардың, табындардың саны туралы деректерді, шалғайдағы жайылымдарда жаю үшін ауыл шаруашылығы жануарларының мал басын қалыптастыру туралы мәліметтерді, мәдени және аридті жайылымдарда ауыл шаруашылығы жануарларын жаю ерекшеліктері туралы мәліметтерді, малды айдауға арналған сервитуттар туралы мәліметтерді және мемлекеттік органдар, жеке және (немесе) заңды тұлғалар берген.

Әкімшілік-аумақтық бөлініс бойынша Жамбыл ауылдық округінде 1 ауылдық елді мекен бар.

Жамбыл ауылдық округі аумағының жалпы көлемі 176085,01 гектар, оның ішінде егістік – 364 га, жайылым жерлері – 94541,0 га.

Жер санаттары бойынша:

ауыл шаруашылығы мақсатындағы жерлер – 54750,57 гектар;

елді мекендердің жері- 4623,0 гектар;

өнеркәсіп, көлік, байланыс, ғарыш қызметі, қорғаныс, ұлттық қауіпсіздік мұқтажына арналған және ауыл шаруашылығына арналмаған өзге де жер –34 гектар.

Орман қоры жері- 100234,0 гектар.

қордағы жерлер- 16421,28 гектар.

Табиғи жағдайлар бойынша Жамбыл ауылдық округінің аумағы дала аймағының шегінде және агроклиматтық көрсеткіштер бойынша екі агроклиматтық округте шамалы құрғақшылық орташа жылы (орталық және оңтүстік бөлігі) және құрғақ қалыпты жылы (солтүстік бөлігі), олар континенттіліктің барлық ерекшеліктерімен сипатталады: қатал ұзақ қыста, қысқа қалыпты ыстық жазда, қыстың және жаз температураларының күрт қарама-қайшылықтарымен, жылдық жауын-шашынның аз мөлшерімен сипатталады.

Топырақ негізінен қара топырақ Оңтүстік азгумусты ауыр көмірлі.

2022 жылдың 1 қаңтарынан Жамбыл ауылдық округінде (халықтың жеке ауласы және ЖШС, ШҚ) ірі қара 1093 бас, оның ішінде 390 бас аналық мал, 3804 бас ұсақ мал. Жылқы - 108 бас. Жайылым жері - 3794,0 га

ІҚМ басына жүктеме нормасы 0,8\*6 га/бас, Ұсақ мал- 0,1\*6 га/бас, жылқы – 1\*6 га/бас, Түйе - 1\*6 га/бас

Қажеттілік:

ІҚМ үшін -1093 бас\*0,8\*6 га/бас=5246,4 га

ҰҚМ- 3804\*0,1\*6 га=2282,4 га

Жылқы үшін –108\*1\*6 га/бас=648 га

5246,4+2282,4+648= 8176,8 га

Жамбыл ауылдық округінің ЖШС, шаруа және фермерлік қожалықтарындағы мал басы: ірі қара 3330 бас, ұсақ 11786 бас, Түйе - 407, 1191 бас жылқы.

ЖШС, шаруа және фермер қожалықтарының жайылым алаңы 48335,99 га гектарды құрайды.

Жамбыл ауылдық округі бойынша ауыл шаруашылығы малдарын қамтамасыз ету үшін барлығы 48335,99 гектар жайылымдық жерлер бар. Елді мекен шегінде 3794,0 га гектар жайылым бар.

Жамбыл ауылдық округінде мал айдауға арналған сервитуттар орнатылмаған.

Жайылымдық жерлердің қалыптасқан қажеттілігін Мемлекет мұқтажы үшін жерлерді сатып алу есебінен толықтыру қажет.

Жергілікті халықтың басқа ауыл шаруашылығы малдарын жаю бойынша жайылымдық жерлердің қажеттілігі жоқ.

Жамбыл ауылдық округінде  
жайылымдарды басқару және  
оларды пайдалану жөніндегі  
2022-2023 жылдарға арналған  
жоспарға  
1-қосымша

**Жамбыл ауылдық округінің аумағында жайылымдардың орналасу схемасы (картасы)**





# Жамбыл ауылдық округі аумағындағы жер учаскелерінің меншік иелері тізімі

№ 1 кесте

№	Жер учаскелерін жер пайдаланушылардың атауы	Жайылым алаңы, (га)	Түрлері бойынша малдың болуы, (бас)				Жайылымға қажеттілік нормасы 1 бас, (га)				Жайылымдардың қажеттілігі, (га)				Артық жайылымдар, (га)	
			І Қ М	Ұ Қ М	Жы лқы	Т ү йе	І Қ М	Ұ Қ М	Жы лқы	Т ү йе	І Қ М	Ұ Қ М	Жы лқы	т ү йе		Жи ыны (га)
1	Абдраманов М	539	2 0				6	6	6	6	96				96	443
2	Амрева Ш	100	9				6	6	6	6	43,2				43,2	56,8
3	Аралбеков Б	200	2 0	100	10		6	6	6	6	96	60	60		216	
4	Асқаров С	450	8 0	750	50		6	6	6	6	384	450	300		1 134	
5	Бейсенбаев Б	70	1 0				6	6	6	6	48				48	22
6	Бекеев Е	222	7 0				6	6	6	6	336				336	
7	Бердіғұлов А	425	8 0	400	200		6	6	6	6	384	240	1 200		1 824	
8	Булбаев Е	436	3 5 0	900	600	200	6	6	6	6	1680	540	3 600	1 200	7 020	
9	Даулетбаков Р	234	2 0		10		6	6	6	6	96		60		156	78
10	Ескермесов К	184	3 0	450	15		6	6	6	6	144	270	90		504	
11	Жексенбаев П	236	3 0				6	6	6	6	144					92
12	Иманкулов И	230	2 5 0				6	6	6	6	1 200				1 200	



27	Төре ханов С	1873	40	400	20		6	6	6	6	192	40	120		352	1 521
28	Төре ханов К	207					6	6	6	6						207
29	Өтешов А	671				15	6	6	6	6				90	90	581
30	Тұрынтаев Е	482					6	6	6	6						

Жамбыл ауылдық округінде жайылымдарды басқару және оларды пайдалану жөніндегі 2022-2023 жылдарға арналған жоспарға  
2-қосымша

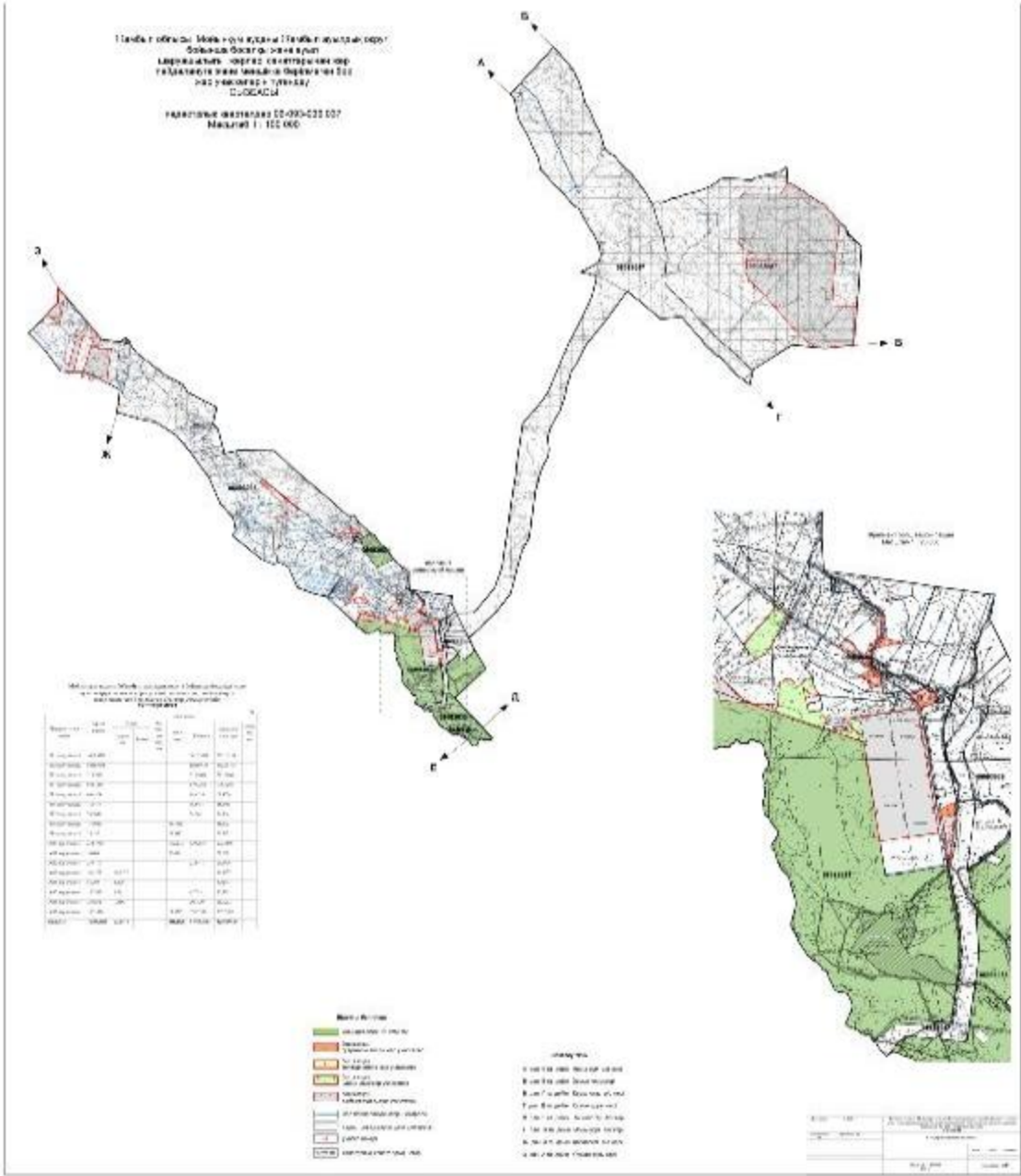
### Жайылым айналымдарының қолайлы схемалары

#### Жамбыл ауылдық округі үшін қолайлы жайылым айналымдарының схемасы

Жылдар	Қоршау 1	Қоршау 2	Қоршау 3	Қоршау 4
2022	көктемгі-жазғымаусым1	Жазғы маусым 2	Күзгі маусым 3	Демалушы қоршау
2023	Демалушы қоршау	көктемгі-жазғымаусым1	Жазғы маусым 2	Күзгі маусым 3

Жамбыл ауылдық округінде жайылымдарды басқару және оларды пайдалану жөніндегі 2022-2023 жылдарға арналған жоспарға  
3-қосымша

**Жайылымдардың сыртқы және ішкі шекаралары мен алаңдары көрсетілген Карта, оның ішінде маусымдық, жайылымдық инфрақұрылым объектілері**



Жамбыл ауылдық округінде жайылымдарды басқару және оларды пайдалану жөніндегі 2022-2023 жылдарға арналған жоспарға 4-қосымша

**Жайылым пайдаланушылардың су тұтыну нормасына сәйкес жасалған су көздеріне (көлдерге, өзендерге, тоғандарға, апандарға, суару немесе суландыру арналарына, құбырлы немесе шахта құдықтарына) қол жеткізу схемасы**

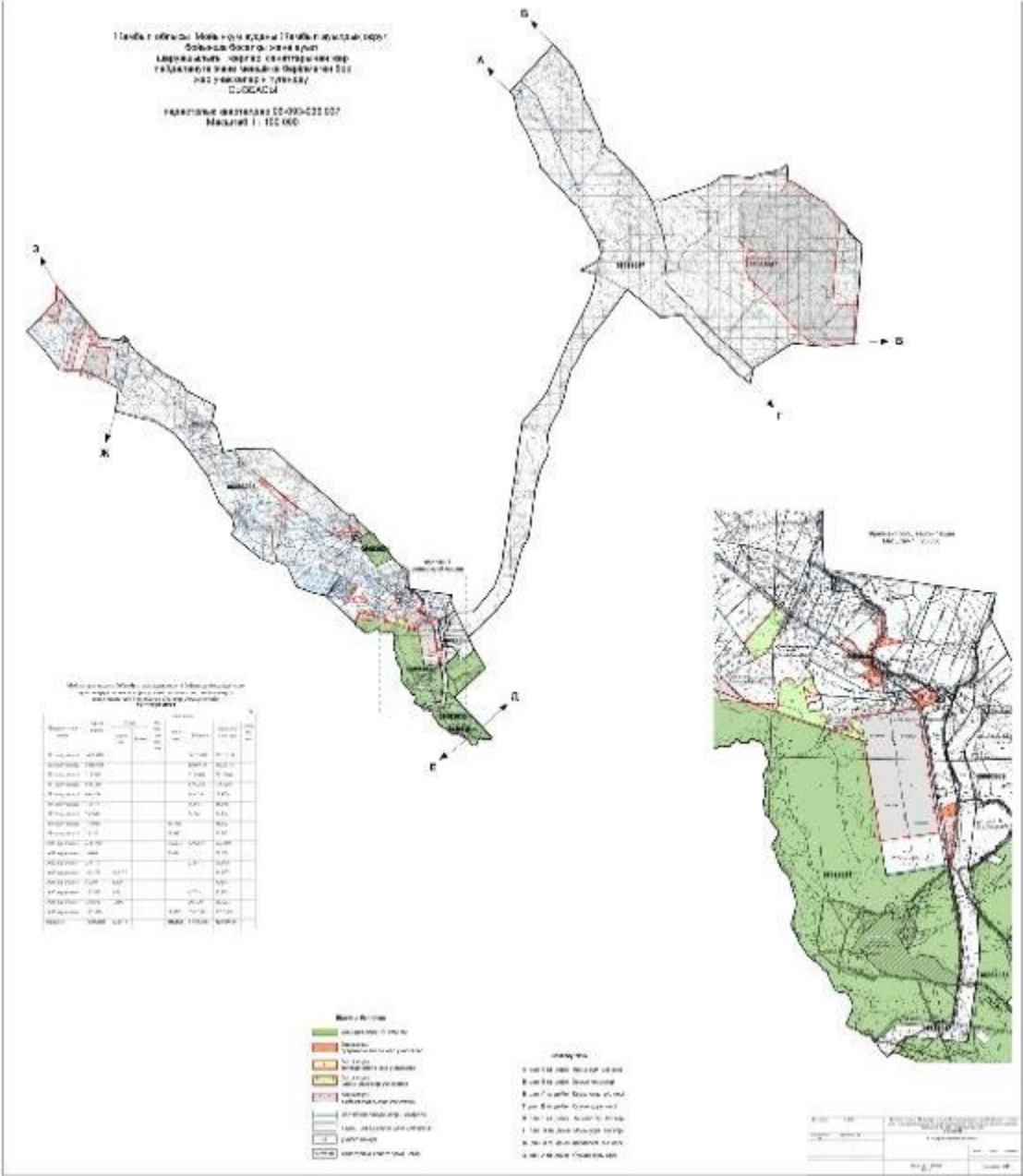
Бір ауыл шаруашылығы жануарына су тұтынудың орташа тәуліктік нормасы Қазақстан Республикасы Премьер-Министрінің Орынбасары – Қазақстан Республикасы Ауыл шаруашылығы министрінің 2017 жылғы 24 сәуірдегі № 173 бұйрығымен

бекітілген жайылымдарды ұтымды пайдалану қағидаларының 9-тармағына сәйкес айқындалады.

Жамбыл ауылдық округінің аумағында суару немесе суландыру каналдары бар.

Жамбыл ауылдық округінде жайылымдарды басқару және оларды пайдалану жөніндегі 2022-2023 жылдарға арналған жоспарға 5-қосымша

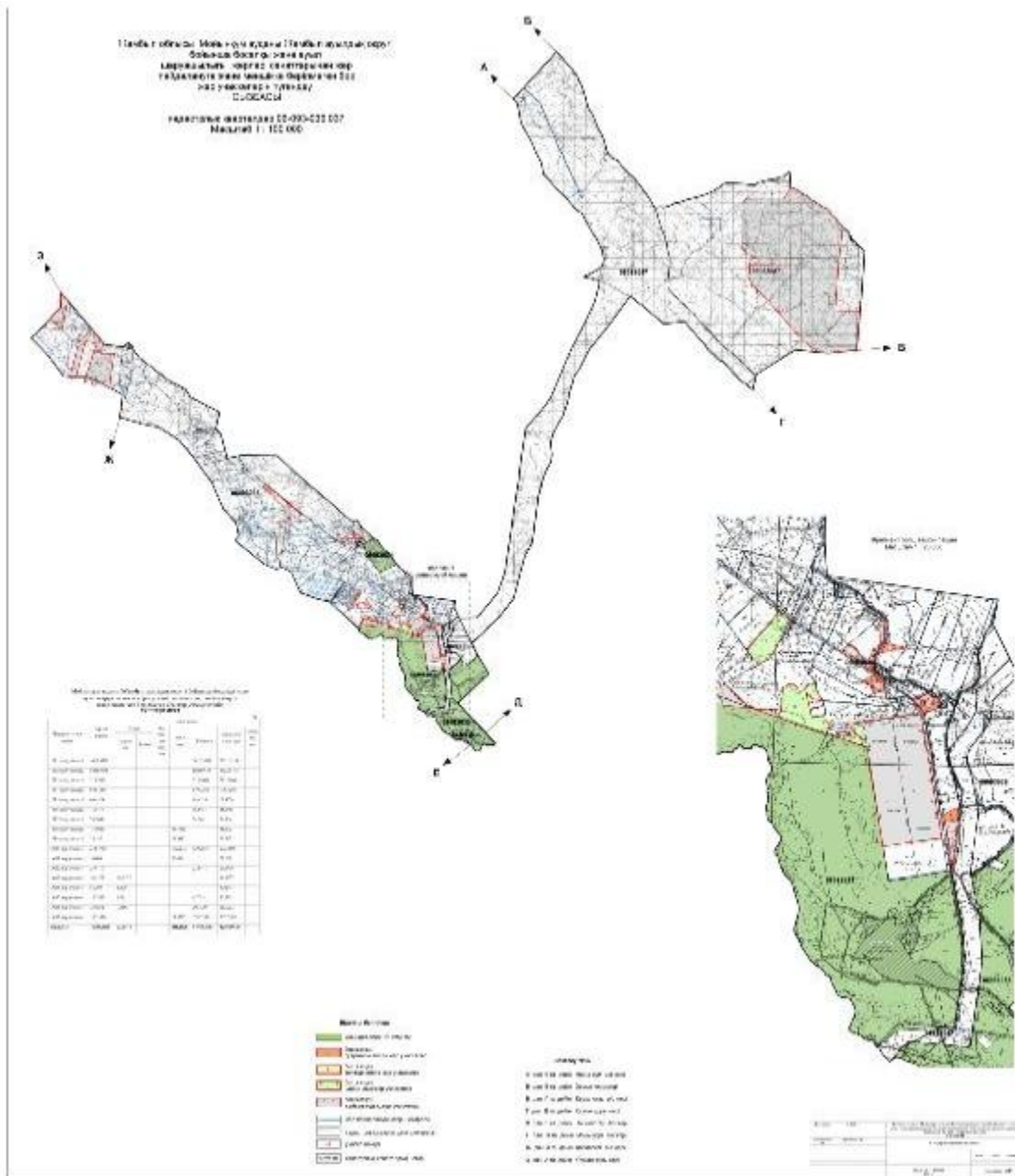
**Жамбыл ауылдық округі – 176 085 га**



Жамбыл ауылдық округінде

жайылымдарды  
жайылымдарды басқару және  
оларды пайдалану жөніндегі  
2022-2023 жылдарға арналған  
жоспарға  
6-қосымша

**Ауыл шаруашылығы жануарларының мал басын шалғайдағы жайылымдарға орналастыру схемасы**



Жамбыл ауылдық округінде  
жайылымдарды  
жайылымдарды басқару және  
оларды пайдалану жөніндегі

**Ауыл шаруашылығы жануарларын жаю мен қозғалудың маусымдық бағыттарын  
белгілейтін жайылымдарды пайдалану жөніндегі күнтізбелік кесте**

№	Ауылдық округ атауы	2022 жылғы қоршаулар саны				2023 жылғы қоршаулар саны			
		1	2	3	4	1	2	3	4
1	Жамбыла уылдық округі	КЖМ	ЖМ	ДҚ	ЖКМ	КЖМ	ЖМ	ЖКМ	ДҚ

Ескерту: аббревиатуралардың толық жазылуы:

КЖМ –көктемгі-жазғы маусым;

ЖКМ – жазғы-күзгі маусым;

ЖМ – жазғы маусым;

ДҚ – демалушы қоршау

Мойынқұм аудандық  
мәслихатының  
2022 жылғы 13 шілдедегі №18-3  
шешіміне 7 қосымша

**Мойынқұм ауылдық округінде жайылымдарды басқару және оларды пайдалану жөніндегі  
2022-2023 жылдарға арналған жоспар**

Осы Мойынқұм ауданында жайылымдарды басқару және оларды пайдалану жөніндегі 2022-2023 жылдарға арналған жоспар (бұданәрі - жоспар) Қазақстан Республикасының 2001 жылғы 23 қаңтардағы "Қазақстан Республикасындағы жергілікті мемлекеттік басқару және өзін-өзі басқару туралы", 2017 жылғы 20 ақпандағы "Жайылымдар туралы" Заңдарына, Қазақстан Республикасы Премьер-Министрінің Орынбасары-Қазақстан Республикасының Ауылшаруашылығы министрінің 2017 жылдың 24 сәуірдегі № 173 "Жайылымдарды ұтымды пайдалану қағидаларын бекіту туралы" бұйрығына (Нормативті құқықтық актілеоді мемлекеттік тіркеу тізілімінде № 15090 болып тіркелген), Қазақстан Республикасының Ауыл шаруашылығы министрінің 14 сәуірдегі № 3-3/332 "Жайылымдардың жалпы алаңына жүктеменің рұқсат етілген шекті нормасын бекіту туралы" бұйрығына (Нормативтік құқықтық актілерді мемлекеттік тіркеу тізілімінде № 11064 болып тіркелген) сәйкес әзірленді.

Жоспар жайылымдарды ұтымды пайдалану, азыққа қажеттілікті тұрақты қамтамасыз ету және жайылымдардың тозуын болдырмау мақсатында қабылданады.

Жоспар құрамында:



1) Құқық белгілейтін құжаттар негізінде Мойынқұм ауылдық округі аумағында жер санаттары, жер учаскелерінің меншік иелері және жер пайдаланушылар бөлінісінде жайылымдардың орналасу схемасы (картасы) (1 қосымша);

2) жайылым айналымдарының қолайлы схемалары (2-қосымша);

3) жайылымдардың, оның ішінде маусымдық, жайылымдық инфрақұрылым объектілерінің сыртқы және ішкі шекаралары мен алаңдары белгіленген карта (3-қосымша);

4) жайылым пайдаланушылардың су тұтыну нормасына сәйкес жасалған су көздеріне (көлдерге, өзендерге, тоғандарға, апандарға, суару немесе суландыру арналарына, құбырлы немесе шахта құдықтарына) қол жеткізу схемасы (4-қосымша);

5) жайылымдары жоқ жеке және (немесе) заңды тұлғалардың ауыл шаруашылығы жануарларының мал басын орналастыру үшін жайылымдарды қайта бөлу және оны берілетін жайылымдарға ауыстыру схемасы (5-қосымша);

6) кент, ауыл, ауылдық округте орналасқан жеке және (немесе) заңды тұлғалардың жайылымдармен қамтамасыз етілмеген ауыл шаруашылығы жануарларының мал басын шалғайдағы жайылымдарда орналастыру схемасы (6-қосымша);

7) Ауыл шаруашылығы жануарларын жаю мен жүріп-тұрудың маусымдық бағыттарын белгілейтін жайылымдарды пайдалану жөніндегі күнтізбелік кесте (7 қосымша).

Жоспар жайылымдарды геоботаникалық тексерудің жай-күйі туралы мәліметтерді, ветеринариялық-санитариялық объектілер туралы мәліметтерді, ауыл шаруашылығы жануарларының мал басының саны туралы деректерді, олардың иелерін көрсете отырып қабылданды - және (немесе) заңды тұлғалар ұсынған өзге де деректер туралы мәліметтерді, ауыл шаруашылығы жануарларының түрлері мен жыныстық-жас топтары бойынша қалыптастырылған табындардың, отарлардың, табындардың саны туралы деректерді, шалғайдағы жайылымдарда жаю үшін ауыл шаруашылығы жануарларының мал басын қалыптастыру туралы мәліметтерді, мәдени және аридті жайылымдарда ауыл шаруашылығы жануарларын жаю ерекшеліктері туралы мәліметтерді, малды айдауға арналған сервитуттар туралы мәліметтерді және мемлекеттік органдар, жеке және (немесе) заңды тұлғалар берген.

Әкімшілік-аумақтық бөлініс бойынша Мойынқұм ауылдық округінде 1 ауылдық елді мекен бар.

Мойынқұм ауылдық округі аумағының жалпы көлемі 183 380,0 гектар, оның ішінде егістік – 552,0 га, жайылым жерлері – 114 567,0 га.

Жер санаттары бойынша:

ауыл шаруашылығы мақсатындағы жерлер – 47 103,0 гектар;

елді мекендердің жері- 6 541,0 гектар;

өнеркәсіп, бөгде, су қоры, босалқы жері-12 003,0 гектар;

орман қорының жерлер- 117 733,0 гектар.

Табиғи жағдайлар бойынша Мойынқұм ауылдық округінің аумағы дала аймағының шегінде және агроклиматтық көрсеткіштер бойынша екі агроклиматтық ауданда: шамалы құрғақшылық орташа жылы (орталық және оңтүстік бөлігі) және құрғақ қалыпты жылы (солтүстік бөлігі), олар континенттіліктің барлық ерекшеліктерімен сипатталады: қатал ұзақ қыста, қысқа қалыпты ыстық жазда, қыстың және жаз температураларының күрт қарама-қайшылықтарымен, жылдық жауын-шашынның аз мөлшерімен сипатталады.

2022 жылдың 1 наурызына Мойынқұм ауылдық округінде (халықтың жеке ауласы және ЖШС, ШҚ) ірі қара 10749 бас, оның ішінде 2740 бас аналық мал, 28 736 бас ұсақ мал, 1 882 бас жылқы, 131 бас түйе бар.

Елді мекен жерлерінің жайылым көлемі 5 399 гектарды құрайды.

Мойынқұм ауылдық округінің ЖШС, шаруа және фермерлік қожалықтарындағы мал басы: ірі қара 9 619 бас, ұсақ мал 23 012 бас, 1 667 бас жылқы, 110 бас түйе бар.

ЖШС, шаруа және фермер қожалықтарының жайылым алаңы 42 574,0 гектарды құрайды.

Мойынқұм ауылдық округі бойынша ауылшаруашылығы малдарын қамтамасыз ету үшін барлығы 47 973,0 гектар жайылымдық жерлер бар.

Жоғарыда баяндалғанның негізінде, Қазақстан Республикасының "Жайылымдар туралы" Заңының 15 бабына сәйкес жергілікті халықтың мұқтаждығы үшін (Мойынқұм ауылы) ауылшаруашылығы жануарларының аналық (сауын) мал басын ұстау бойынша 5399 га көлемінде, округ аумағында мал ұстауға және оны бағуға жайылым жер жеткілікті.

Мойынқұм ауылдық округінде (халықтың жеке ауласы) бойынша

МІҚ үшін -10749 бас\*0,8\*6га/бас=51595,2

ұсақ мал-28736бас\*0,1\*6га/бас=17241,6га

Жылқы-1882бас\*1\*6га/бас=11292.0га

Түйе-131бас\*1\*6га/бас=786.0га

Мойынқұм ауылдық округінде шаруа қожалықтар бойынша

МІҚ үшін-9619бас\*0,8\*6га/бас=46171, 2.0 га

ұсақмалүшін-23012бас\*0,1\*6 га/бас=13807,2га

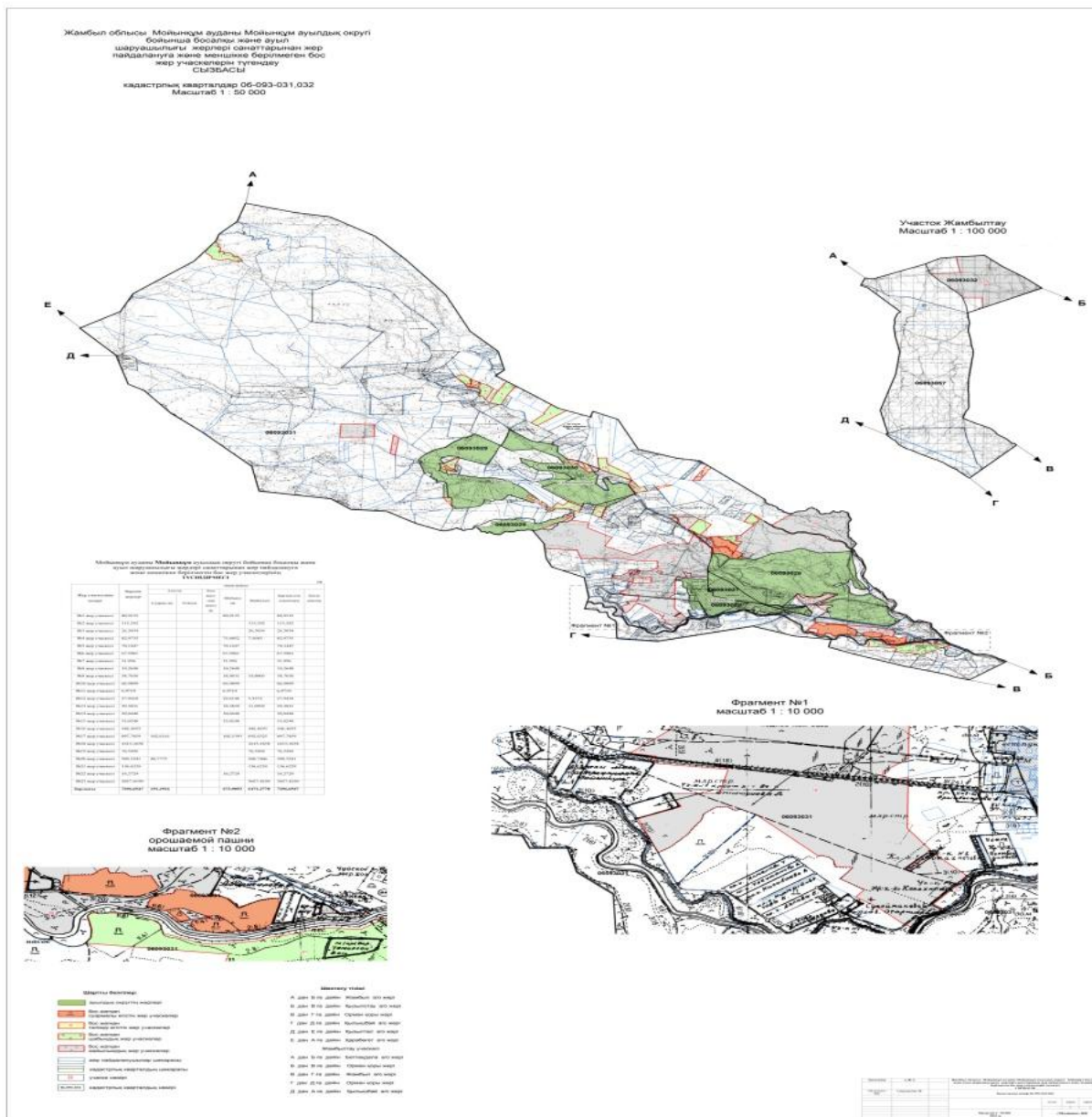
Жылқы-1667бас\*1\*6га/бас=10002,0га

Түйе-110бас\*1\*6га/бас=660.0га

МІҚ басына жүктеме нормасы 0,8\*6га/бас, Ұсақ мал-01,-6га/бас, жылқы-1\*6га/бас, Түйе-1\*6га/бас

Мойынқұм ауылдық округінде жайылы  
мдарды басқару және  
оларды пайдалану жөніндегі  
2022-2023 жылдарға арналған  
жоспарға  
1-қосымша

**Мойынқұм ауылдық округінің аумағында жайылымдардың орналасу схемасы (картасы) жер санаттары, жер учаскелерінің меншік иелері және жер пайдаланушылар бөлінісінде құқық белгілейтін құжаттар негізінде**



**Мойынқұм ауылдық округі аумағындағы жер учаскелерінің меншік иелері тізімі**

№ 1 кесте

Жер учаскелерін жер пайд	Жайылым	Түрлері бойынша малдың болуы, ( бас)	Жайылымға қажеттілік нормасы I бас, (га)	Жайылымдардың қажеттілігі, (га)	Арт ық жай ылы мдар, (га)

№	алан ушы лард ың атау ы	алаң ы, (га)	І Қ М	Ұ Қ М	Жы лқы	Т ү йе	І Қ М	Ұ Қ М	Жы лқы	Т ү йе	І Қ М	Ұ Қ М	Жы лқы	Т ү йе	Жи ыны (га)	
1	Саги мбае в Сияз бай	86	2 2 9	4 1	85		0,8* 6	0,1* 6	1*6		1 0 9 9, 2	2 4, 6	510		1 633 , 8	-1 547, 8
2	Кожа хмет о в Асат	1,0														1,0
3	Шуы лдак ова	1 183	7 8 5		139		0,8* 6		1*6		3 7 6 8		8 3 4		4 6 0 2	- 3 419
4	Төле гено в Саке н	350	6 0				0,8* 6				2 8 8				2 8 8	62
	Али мбет о в Зияд илда	500														100
6	Жие нкул о в Айда р	362	5 3 3	1 2 8 6	36		0,8* 6	0,1* 6	1*6		2558, 4	771, 6	2 1 6		3 5 4 6	- 3 184
7	Джуг ебае в Кен жета й	374	1 5 0		21		0,8* 6		1*6		7 2 0		1 2 6		8 4 6	-472
8	Исаб еков Баки р	3 967 , 4	5 5 4	3 6 5 8	91		0,8* 6	0,1* 6	1*6		2 6 5 9, 2	2 194 , 8	5 4 6		5 4 0 0	- 1 432, 6

№	Жер учас келе рін жер пайд алан	Жай ылы м алаң	Түрлері бойынша малдың болуы, (бас)	Жайылымға қажеттілік нормасы 1 бас, (га)	Жайылымдардың қажеттілігі, (га)	Арт ық жай ылы мдар , (га)

	ушылардың атауы	ы, (га)	І Қ М	Ұ Қ М	Жылқы	Түйе	І Қ М	Ұ Қ М	Жылқы	Түйе	І Қ М	Ұ Қ М	Жылқы	Түйе	Жиыны (га)
9	Тлеужанов Абай	6													6
10	Сулейманов Бекен	26													26
11	Алменов Турдакул	6													
12	Косыбаев Акжол	10													10
13	Досымбеков Алмухан	84													84
14	Амрева Асемкул	100													100
15	Садық Ермеке	69													69
16	Досжан Асылхан	30													30
17	Тажобаев Турсынхан	260	6 9	21	11		0,8*6	0,1*6	1*6		331,2	12,6	66		409,8 - 149,8

Жер учаскелерін жер пайд	Жайылы	Түрлері бойынша малдың	Жайылымға қажеттілік нормасы 1 бас, (га)	Жайылымдардың қажеттілігі, (га)	Артық жайылы
--------------------------	--------	------------------------	--	---------------------------------	--------------















			І Қ М	Ұ Қ М	Ж ы лқ ы	Т ү йе	І Қ М	Ұ Қ М	Ж ы лқ ы	Т ү йе	І Қ М	Ұ Қ М	Жы лқы	Т ү йе	Жи ыны (га)	
63	Мух атаев а Кайр ат	330	2 5 0	7 6 7	86		0,8* 6	0,1* 6	1*6		1 2 0 0	460, 0	516		217, 6	- 1 846, 0
64	Омар о в Ерик	300	1 6	4 6 4			0,8* 6	0,1* 6			7 6, 8	278, 4			355, 2	-55,2
65	Саби рбае в а Гуль зира	26														26
66	Кулп ыбае в Жад ыраб ай	100		4				0,1* 6				2,4			2,4	97, 6
67	Нург азиев Алма с	300	4				0,8* 6				1 9, 2				19,2	280, 8
68	Курм анал иев Талг ат	235	1 7 1	5 5 9	53		0,8* 6	0,1* 6	1*6		8 2 0, 8	335, 4	318		1 474 , 2	- 1 239, 2
69	Кура беко в Муса	117	1 3		2		0,8* 6		1*6		6 2, 4		12		74, 4	42, 6
70	Асы лов Тлеу кул	252	1 3	3 9			0,8* 6	0,1* 6	1*6		6 2, 4	23,4			85, 8	166, 2
71	Айба сов Али мкул	145														

Жер учас келе рін жер пайд алан	Жай ылы м алаң	Түрл ері бойы нша малд		Жай ылы мға қаже ттілі к	Жайылымдардың қажеттілігі, (га)	
---	-------------------------	------------------------------------	--	---	---------------------------------	--



№	Жер учаскелерін жер пайдаланушылардың атауы	Жайылым алаңы, (га)		Түрлері бойынша малдың болуы, (бас)				Жайылымға қажеттілік нормасы 1 бас, (га)				Жайылымдардың қажеттілігі, (га)		Артық жайылымдар, (га)		
		І ҚМ	Ұ ҚМ	Жылқы	Түйе	І ҚМ	Ұ ҚМ	Жылқы	Түйе	І ҚМ	Ұ ҚМ	Жылқы	Түйе		Жиыны (га)	
81	Молдабаев Оразбек	150														150
82	Мумеев Мурат	180,2														180,2
83	Маштаева Турганай	27,0														27,0
84	Әбдрасілов Орманбай	30	9			0,8*6				43,2					43,2	-13,2

### Мойынқұм ауылдық округі бойынша елді мекендер бөлінісінде

### ІҚМ аналық (сауын) мал басын орналастыру үшін жайылымдарды бөлу жөніндегі мәліметтер

№ 2 кесте

№	Елді мекені	Жайылым алаңы, (га)	Сауын сиырлардың болуы (бас)	Жайылымға қажеттілік нормасы 1 бас, (га)	Жайылымдардың қажеттілігі, (га)	Жайылымдармен қамтамасыз етілмеген (га)	Қажеттіліктің қамтамасыз етілуі, %	Артықшылық, (га)
1	Мойынқұм	6541	2740	0,8*6	13152	6611	49,7	-
	Барлығы	6541	2740	0,8*6	13152	6611	49,7	-

Ескертпе: сауын сиырларға арналған жайылымдық жерлердің жетіспейтін саны 6611 га жер кодексінің 84-бабы 2-тармағының 4-1) тармақшасына сәйкес мемлекет мұқтажы үшін сатып алу есебінен қамтамасыз етіледі.

Мойынқұм ауылдық округінде  
жайылымдарды басқару және  
оларды пайдалану жөніндегі  
2022-2023 жылдарға арналған  
жоспарға  
2-қосымша

### **Жайылым айналымдарының қолайлы схемалары**

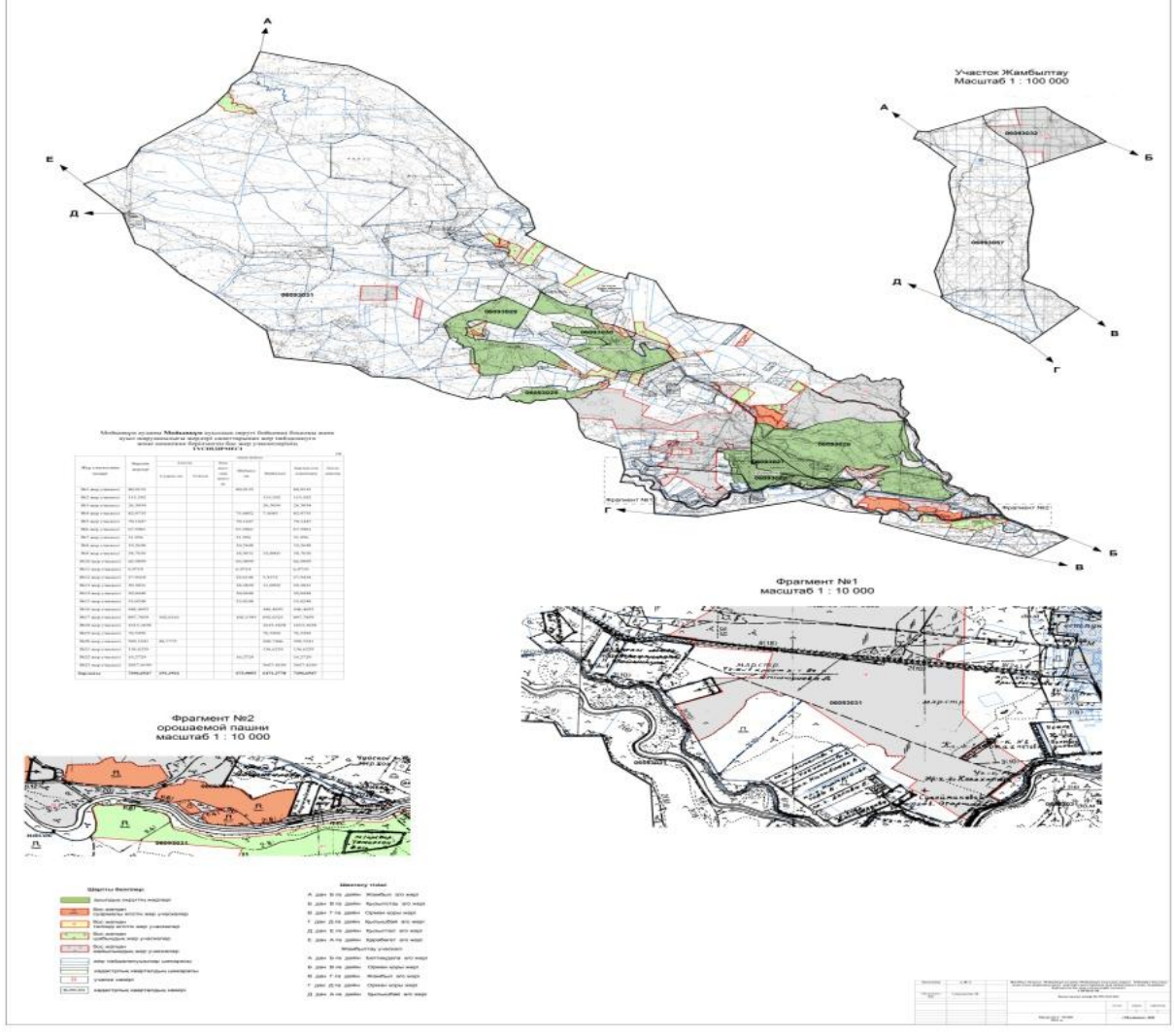
### **Мойынқұм ауылдық округі үшін қолайлы жайылым айналымдарының схемасы**

Жылдар	Қоршау 1	Қоршау 2	Қоршау 3	Қоршау 4
2022	көктемгі-жазғымаусым1	Жазғы маусым 2	Күзгі маусым 3	Демалушы қоршау
2023	демалушы қоршау	көктемгі-жазғымаусым1	Жазғы маусым 2	Күзгі маусым 3

Мойынқұм ауылдық округінде  
жайылымдарды басқару және  
оларды пайдалану жөніндегі  
2022-2023 жылдарға арналған  
жоспарға  
3-қосымша

**Жайылымдардың сыртқы және ішкі шекаралары мен алаңдары көрсетілген Карта, оның ішінде маусымдық, жайылымдық инфрақұрылым объектілері**

Жамбыл облысы Мойынқум ауданы Мойынқум ауылдық округі  
 Мойынқум Босалғы және ауыл шаруашылығы жерлері саяси тәртіпке жер пайдалануға және меншікке берілмеген бос жер учаскелерін түсіндіру СЫЗБАСЫ  
 кадастрлық кварталдар 06-093-031.032  
 Масштаб 1 : 50 000



Мойынқум ауылдық  
 жайылымдарды басқару және  
 оларды пайдалану жөніндегі  
 2022-2023 жылдарға арналған  
 жоспарға  
 4-қосымша

**Жайылым пайдаланушылардың су тұтыну нормасына сәйкес жасалған су көздеріне (көлдерге, өзендерге, тоғандарға, апандарға, суару немесе суландыру арналарына, құбырлы немесе шахта құдықтарына) қол жеткізу схемасы**

Бір ауыл шаруашылығы жануарына су тұтынудың орташа тәуліктік нормасы  
 Қазақстан Республикасы Премьер-Министрінің орынбасары - Қазақстан



Республикасының Ауыл шаруашылығы министрінің 2016 жылғы 30 желтоқсандағы № 545 бұйрығымен (Қазақстан Республикасының Әділет министрлігінде 2017 жылғы 24 ақпанда № 14827 болып тіркелді) бекітілген.

Бір басқа суды тұтынудың тәуліктік нормасының деректері:

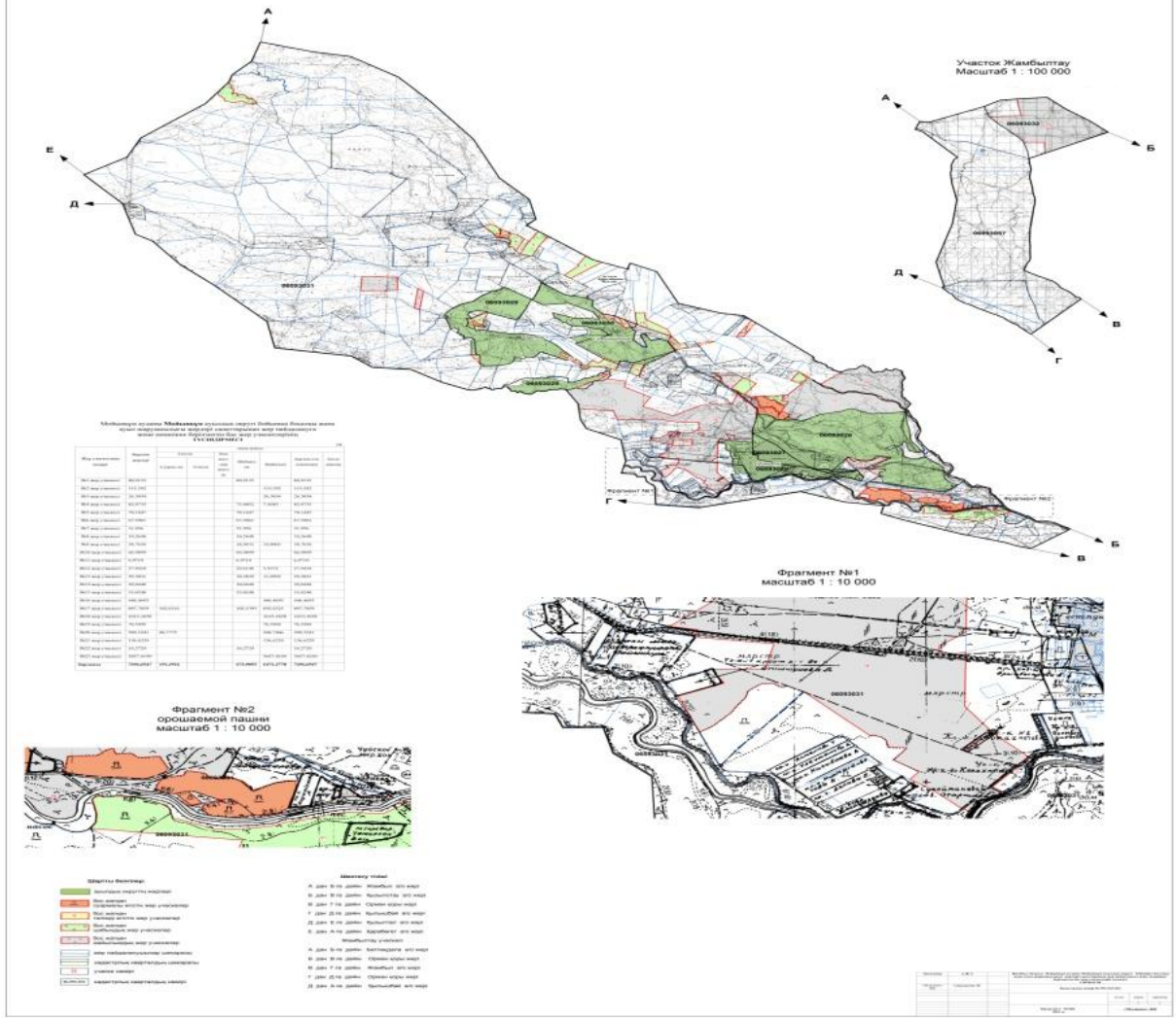
Малдардың топтары	Су тұтыну*		
	Жыл маусымдары		
	жаз	көктем және күз	қыс
Сүтті сиырлар	7	5	3
Суалған сиырлар	7	5	3
2 жасқа дейінгі қысырлар	10	8	6
6 айға дейінгі бұзаулар	6	5	5
Жұмыс жылқылары, еміздірмейтін ұрғашылар	40	37	35
Асыл тұқымды жылқылар, еміздіретін ұрғашылар	-	-	-
1,5 жасқа дейінгі құлындар	50	40	30
7 айға дейінгі құлындар	10	8	-

Мойынқұм ауылдық округінде жайылымдарды басқару және оларды пайдалану жөніндегі 2022-2023 жылдарға арналған жоспарға  
5-қосымша

**Мойынқұм ауылдық округі-183380 гектар**



Жамбыл облысы Мойынқұм ауданы Мойынқұм ауылдық округі  
 бойынша Босалғы және ауыл шаруашылығы жерлері санын қарастыратын жер пайдалану және меншік берілмеген бос жер учаскелері түсіндіру СЫЗБАСЫ  
 кадастрлық кварталдар 06-093-031.032  
 Масштаб 1 : 50 000



Мойынқұм ауылдық округінде жайылымдарды басқару және оларды пайдалану жөніндегі 2022-2023 жылдарға арналған жоспарға 7- қосымша

**Ауыл шаруашылығы жануарларын жаю мен қозғалудың маусымдық бағыттарын белгілейтін жайылымдарды пайдалану жөніндегі күнтізбелік кестесі**

№	Ауылдық округ атауы	2022 жылғы қоршаулар саны				2023 жылғы қоршаулар саны			
		1	2	3	4	1	2	3	4
1	Мойынқұм	КЖМ	ЖМ	ДҚ	ЖКМ	КЖМ	ЖМ	ЖКМ	ДҚ

Ескерту: аббревиатуралардың толық жазылуы:

КЖМ – көктемгі-жазғы маусым;

ЖКМ – жазғы-күзгі маусым;

ЖМ – жазғы маусым;

ДҚ – демалушы қоршау

Мойынқұм аудандық  
мәслихатының  
2022 жылғы 13 шілдедегі №18-3  
шешіміне 8 қосымша

## **Қылышбай ауылдық округінде жайылымдарды басқару және оларды пайдалану жөніндегі 2022-2023 жылдарға арналған жоспар**

Осы Қылышбай ауылында жайылымдарды басқару және оларды пайдалану жөніндегі 2022-2023 жылдарға арналған жоспар (бұдан әрі - жоспар) Қазақстан Республикасының 2001 жылғы 23 қаңтардағы "Қазақстан Республикасындағы жергілікті мемлекеттік басқару және өзін-өзі басқару туралы", 2017 жылғы 20 ақпандағы "Жайылымдар туралы" Заңдарына, ауыл шаруашылығы мақсатындағы жерлерді ұтымды пайдалану қағидаларын бекіту және Қазақстан Республикасы Ауыл шаруашылығы министрінің кейбір бұйрықтарына өзгерістер мен толықтыру енгізу туралы.

Қазақстан Республикасы Ауыл шаруашылығы министрінің 2020 жылдың 17 қаңтардағы №7 бұйрығы (Қазақстан Республикасының Әділет министрілігінде 2020 жылғы 20 қаңтарда №19893 болып тіркелді) Қазақстан Республикасының Ауыл шаруашылығы министрінің 2015 жылғы 14 сәуірдегі № 3-3/332 бұйрығы (Қазақстан Республикасының Әділет министрілігінде 2015 жылы 15 мамырда № 11064 тіркелді) сәйкес әзірленген.

Жоспар жайылымдарды ұтымды пайдалану, азыққа қажеттілікті тұрақты қамтамасыз ету және жайылымдардың тозуын болдырмау мақсатында қабылданады.

Жоспар құрамында:

1) Құқық белгілейтін құжаттар негізінде Қылышбай ауылдық округі аумағында жер санаттары, жер учаскелерінің меншік иелері және жер пайдаланушылар бөлінісінде жайылымдардың орналасу схемасы (картасы) (1 қосымша);

2) жайылым айналымдарының қолайлы схемалары (2-қосымша);

3) жайылымдардың, оның ішінде маусымдық, жайылымдық инфрақұрылым объектілерінің сыртқы және ішкі шекаралары мен алаңдары белгіленген карта (3-қосымша);

4) жайылым пайдаланушылардың су тұтыну нормасына сәйкес жасалған су көздеріне (көлдерге, өзендерге, тоғандарға, апандарға, суару немесе суландыру арналарына, құбырлы немесе шахта құдықтарына) қол жеткізу схемасы (4-қосымша);

5) жайылымдары жоқ жеке және (немесе) заңды тұлғалардың ауыл шаруашылығы жануарларының мал басын орналастыру үшін жайылымдарды қайта бөлу және оны берілетін жайылымдарға ауыстыру схемасы (5-қосымша);

6) кент, ауыл, ауылдық округте орналасқан жеке және (немесе) заңды тұлғалардың жайылымдармен қамтамасыз етілмеген ауыл шаруашылығы жануарларының мал басын шалғайдағы жайылымдарда орналастыру схемасы (6-қосымша);

7) Ауыл шаруашылығы жануарларын жаю мен жүріп-тұрудың маусымдық бағыттарын белгілейтін жайылымдарды пайдалану жөніндегі күнтізбелік кесте (7 қосымша).

Жоспар жайылымдарды геоботаникалық тексерудің жай-күйі туралы мәліметтерді, ветеринариялық-санитариялық объектілер туралы мәліметтерді, ауыл шаруашылығы жануарларының мал басының саны туралы деректерді, олардың иелерін көрсете отырып қабылданды - және (немесе) заңды тұлғалар ұсынған өзге де деректер туралы мәліметтерді, ауыл шаруашылығы жануарларының түрлері мен жыныстық-жас топтары бойынша қалыптастырылған табындардың, отарлардың, табындардың саны туралы деректерді, шалғайдағы жайылымдарда жаю үшін ауыл шаруашылығы жануарларының мал басын қалыптастыру туралы мәліметтерді, мәдени және аридті жайылымдарда ауыл шаруашылығы жануарларын жаю ерекшеліктері туралы мәліметтерді, малды айдауға арналған сервитуттар туралы мәліметтерді және мемлекеттік органдар, жеке және (немесе) заңды тұлғалар берген.

Әкімшілік-аумақтық бөлініс бойынша Қылышбай ауылдық округінде 1 ауылдық елді мекен бар.

Қылышбай ауылдық округі аумағының жалпы көлемі 341751,17 гектар, оның ішінде жайылым жерлері жалпы көлемі – 194910,171 гектар

Жер санаттары бойынша:

ауыл шаруашылығы мақсатындағы жерлер – 52660,3237 гектар;

елді мекендердің жері- 2040,00 гектар;

өнеркәсіп, көлік, байланыс, ғарыш қызметі, қорғаныс, ұлттық қауіпсіздік мұқтажына арналған және ауыл шаруашылығына арналмаған өзге де жер – 3956 гектар  
қордағы жерлер- 106364 гектар.

Табиғи жағдайлар бойынша Қылышбай ауылдық округінің аумағы дала аймағының шегінде және агроклиматтық көрсеткіштер бойынша екі агроклиматтық округте шамалы құрғақшылық орташа жылы (орталық және оңтүстік бөлігі) және құрғақ қалыпты жылы (солтүстік бөлігі), олар континенттіліктің барлық ерекшеліктерімен сипатталады: қатал ұзақ қыста, қысқа қалыпты ыстық жазда, қыстың және жаз температураларының күрт қарама-қайшылықтарымен, жылдық жауын-шашынның аз

мөлшерімен сипатталады. Топырағы солтүстігінде құмақ, құмайтты, тақыр және тақыр тәрізді топырақ, орталық бөлігінде құмақ.

2022 жылдың 1 қаңтарынан Қылышбай ауылдық округінде (халықтың жеке ауласы) . Ірі қара 1432 бас, оның ішінде 420 бас аналық мал, 4651 бас ұсақ мал, Түйе - 32 бас. жылқы – 192 бас Жайылым жері - 194910,171 га

Қылышбай ауылдық округінің шаруа және фермерлік қожалықтарындағы мал басы: Ірі қара 1168 бас, ұсақ мал - 1218 бас, 265 бас жылқы.

Шаруа және фермер қожалықтарының жайылым алаңы 40141,12 гектарды құрайды.

Қылышбай ауылдық округі бойынша ауыл шаруашылығы малдарын қамтамасыз ету үшін барлығы 40141,12 гектар жайылымдық жерлер бар. Елді мекен шегінде 1848,2 гектар жайылым бар.

Қылышбай ауылдық округінде мал айдауға арналған сервитуттар орнатылмаған.

Жайылымдық жерлердің қалыптасқан қажеттілігін Мемлекет мұқтажы үшін жерлерді сатып алу есебінен толықтыру қажет.

ІҚМ басына жүктеме нормасы 0,8\*6 га/бас, Ұсақ мал- 0,1\*6 га/бас, жылқы – 1\*6 га/бас, Түйе - 1\*6 га/бас

Қажеттілік:

ІҚМ үшін -2600 бас\*0,8\*6 га/бас= 12480 га

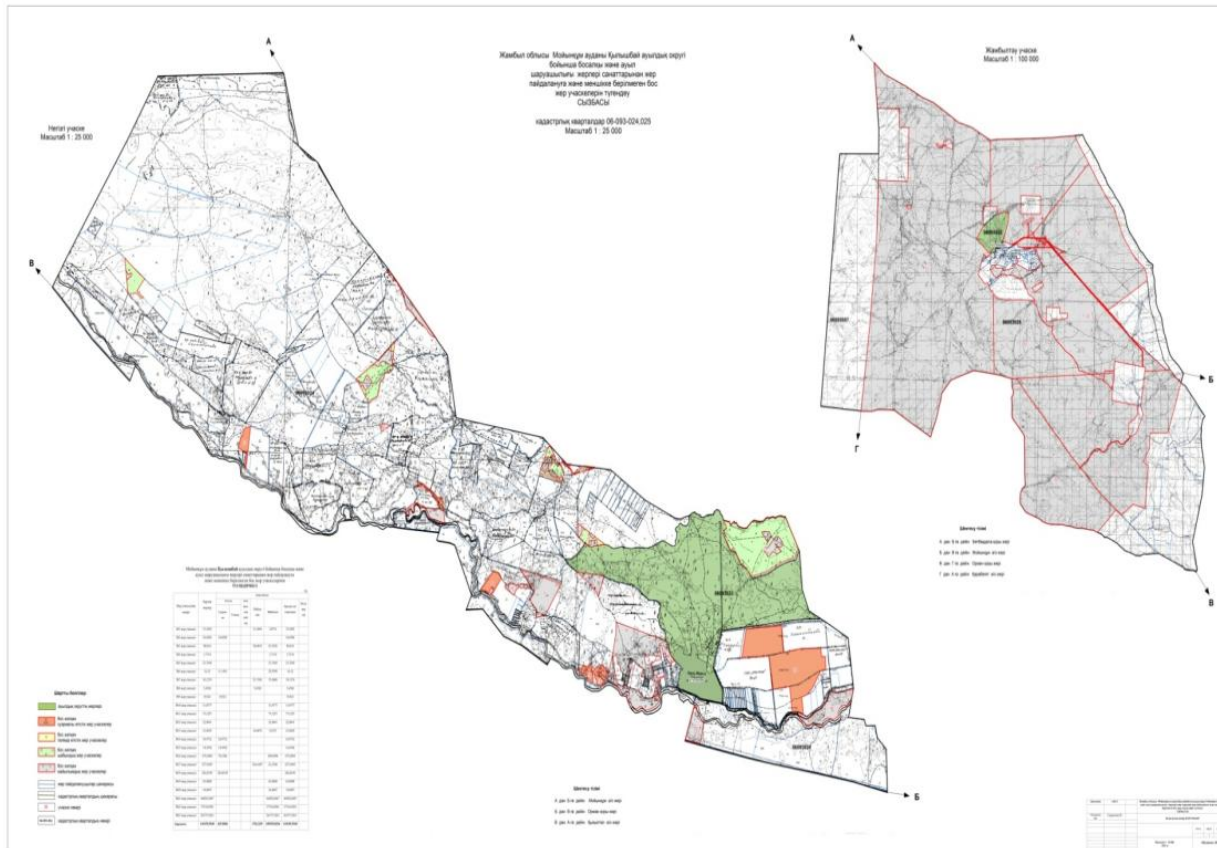
ҰҚМ- 5869\*0,1\*6 га= 3521,4 га

Жылқы үшін – 457\*1\*6 га/бас= 2742 га

12480+3521,4+2742= 18743,3 га

Қылышбай ауылдық  
жайылымдарды басқару және  
оларды пайдалану жөніндегі  
2022-2023 жылдарға арналған  
жоспарға  
1-қосымша

**Қылышбай ауылдық округінің аумағында жайылымдардың орналасу схемасы (картасы)**



**Қылышбай ауылдық округі бойынша елді мекендер бөлінісінде ІҚМ аналық (сауын) мал басын орналастыру үшін жайылымдарды бөлу жөніндегі мәліметтер**

№	Елді мекені	Жайылымдар алаңы, (га)	Сауын сиырлардың болуы (бас)	Жайылымға қажеттілік нормасы 1 бас, (га)	Жайылымдардың қажеттілігі (га)	Жайылымдармен қамтамасыз етілмеген (га)	Қажеттіліктің қамтамасыз етілуі, %	Артықшылық, (га)
1	Қылышбай	1848,2	420	0,8*6	2016	167,8	92	-
2								
3								

Ескертпе: сауын сиырларға арналған жайылымдық жерлердің жетіспейтін саны 167,8 га жер кодексінің 84-бабы 2-тармағының 4-1) тармақшасына сәйкес мемлекет мұқтажы үшін сатып алу есебінен қамтамасыз етіледі.

**Қылышбай ауылдық округі аумағындағы жер учаскелерінің меншік иелері тізімі**

№ 1 кесте

Жер учаскелерінің жер	Жайылым	Түрлері бойынша малдың болуы, (бас)	Жайылымға қажеттілік нормасы 1 бас, (га)	Жайылымдардың қажеттілігі, (га)	Артық жайылымдар, (га)











38	в Калде кул	120	-	-	-	0,8*6	0,1*6	1*6	1*6	-	-	-	-
39	Копбе ргено в Нурл ан	357,0 22	-	-	-	0,8*6	0,1*6	1*6	1*6	-	-	-	-
40	Татке е в Мың жасар	500	-	-	-	0,8*6	0,1*6	1*6	1*6	-	-	-	-
41	Амре кулов Олжа с	663,3	-	-	-	0,8*6	0,1*6	1*6	1*6	-	-	-	-
42	Канае в Жанг ельды	129	-	-	-	0,8*6	0,1*6	1*6	1*6	-	-	-	-
43	Танк ыбаев а Күмү скүл	100	-	-	-	0,8*6	0,1*6	1*6	1*6	-	-	-	-
44	Кеме лькул о в Жиен кул	250	-	-	-	0,8*6	0,1*6	1*6	1*6	-	-	-	-
45	Исаба е в Исага ли	10	-	-	-	0,8*6	0,1*6	1*6	1*6	-	-	-	-
46	Шуы лдако в Жану зак	96,80	-	-	-	0,8*6	0,1*6	1*6	1*6	-	-	-	-
47	Татке е в Мың жасар	500	-	-	-	0,8*6	0,1*6	1*6	1*6	-	-	-	-
48	Махм етов Мухт ар	1491, 60	-	-	-	0,8*6	0,1*6	1*6	1*6	-	-	-	-

Қылышбай ауылдық  
жайылымдарды басқару және  
оларды пайдалану жөніндегі  
2022-2023 жылдарға арналған

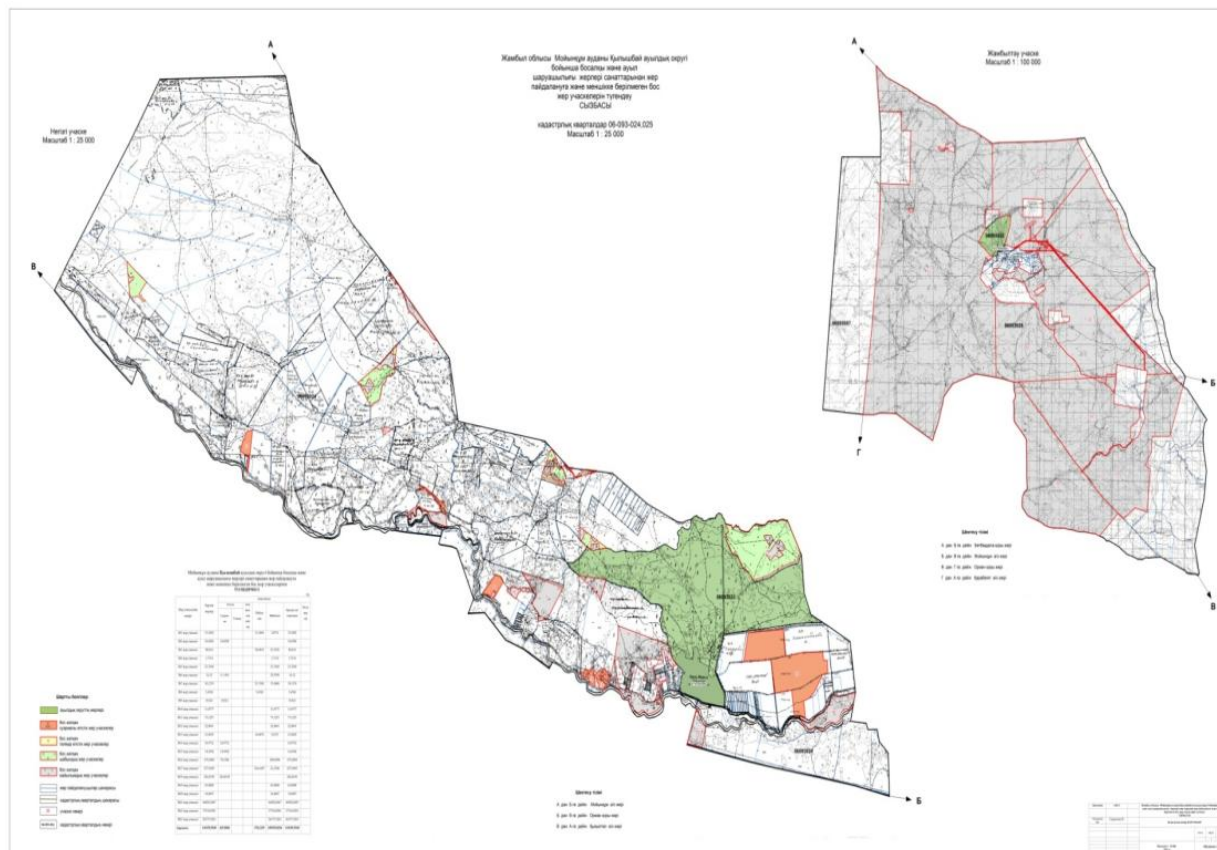
## Жайылым айналымдарының қолайлы схемалары

### Қылышбай ауылдық округі үшін қолайлы жайылым айналымдарының схемасы

Жылдар	Қоршау 1	Қоршау 2	Қоршау 3	Қоршау 4
2022	көктемгі-жазғы маусым 1	Жазғы маусым 2	Күзгі маусым 3	Демалушы қоршау
2023	Демалушы қоршау	көктемгі-жазғы маусым 1	Жазғы маусым 2	Күзгі маусым 3

Қылышбай ауылдық округінде жайылымдарды басқару және оларды пайдалану жөніндегі 2022-2023 жылдарға арналған жоспарға  
3-қосымша

### Жайылымдардың сыртқы және ішкі шекаралары мен алаңдары көрсетілген Карта, оның ішінде маусымдық, жайылымдық инфрақұрылым объектілері



Қылышбай ауылдық округінде жайылымдарды басқару және оларды

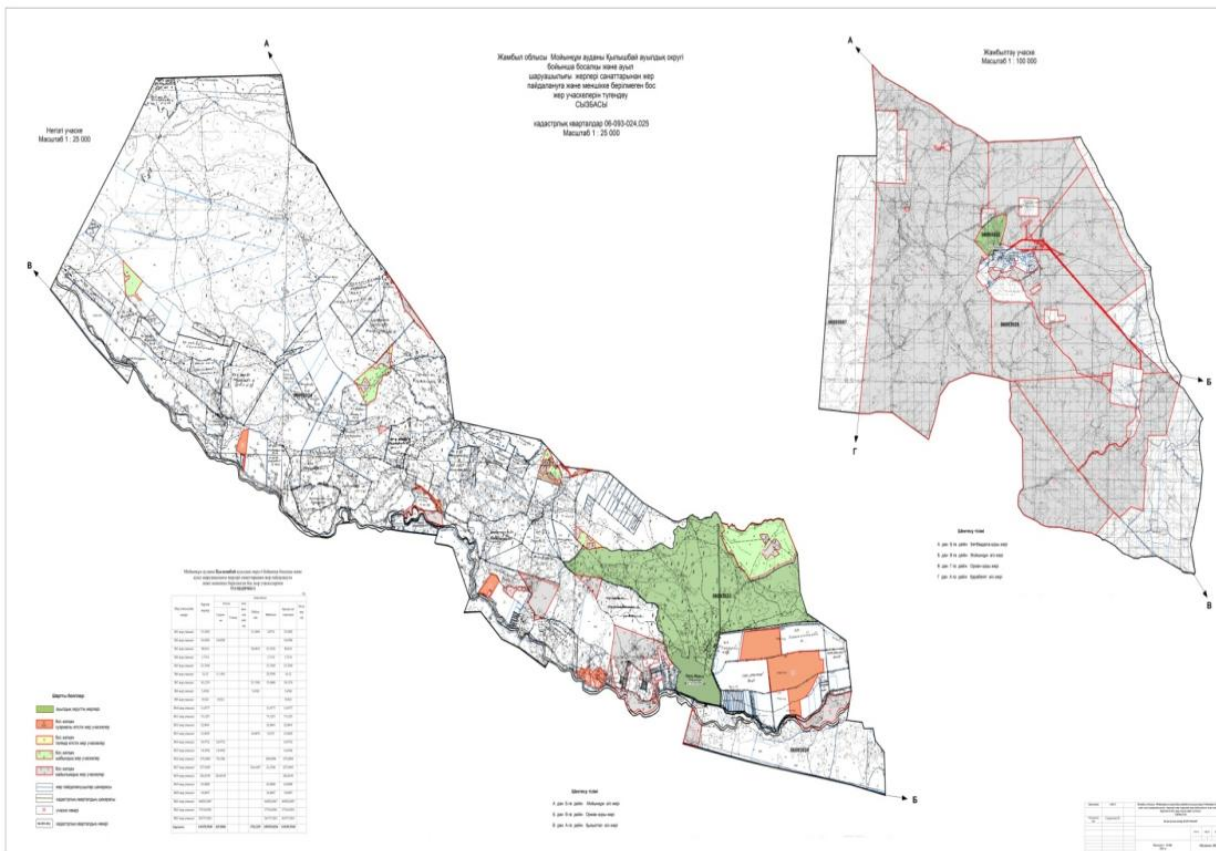
**Жайылым пайдаланушылардың су тұтыну нормасына сәйкес жасалған су көздеріне (көлдерге, өзендерге, тоғандарға, апандарға, суару немесе суландыру арналарына, құбырлы немесе шахта құдықтарына) қол жеткізу схемасы**

Бір ауыл шаруашылығы жануарына су тұтынудың орташа тәуліктік нормасы Қазақстан Республикасы Премьер-Министрінің Орынбасары – Қазақстан Республикасы Ауыл шаруашылығы министрінің 2017 жылғы 24 сәуірдегі №173 бұйрығымен бекітілген жайылымдарды ұтымды пайдалану қағидаларының 9-тармағына сәйкес айқындалады.

Қылышбай ауылдық округінің аумағында суару немесе суландыру каналдары бар.

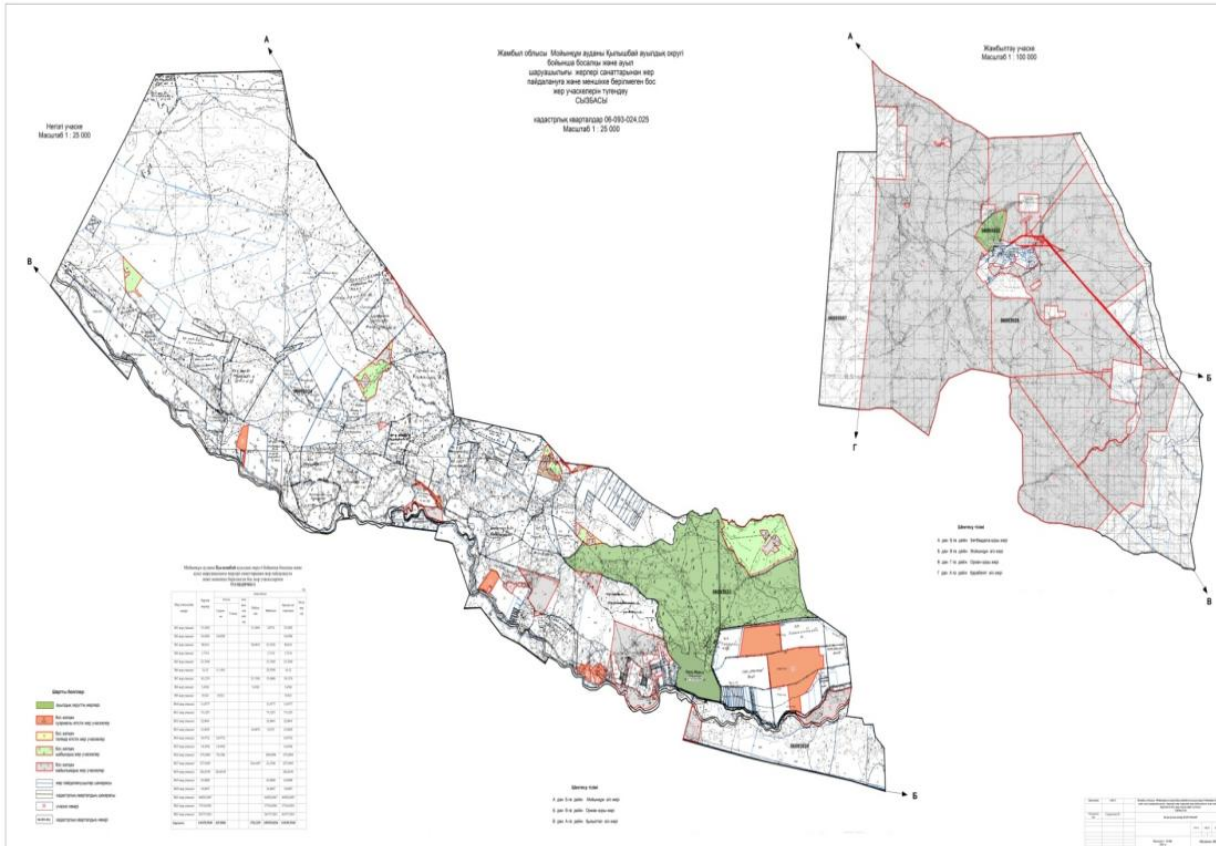
Қылышбай ауылдық округінде жайылымдарды басқару және оларды пайдалану жөніндегі 2022-2023 жылдарға арналған жоспарға 5-қосымша

**Қылышбай ауылдық округі – 341751 гектар**



жайылымдарды басқару және  
оларды пайдалану жөніндегі  
2022-2023 жылдарға арналған  
жоспарға 6-қосымша

**Ауыл шаруашылығы жануарларының мал басын шалғайдағы жайылымдарға орналастыру  
схемасы**



Қылышбай ауылдық округінде  
жайылымдарды басқару және  
оларды пайдалану жөніндегі  
2022-2023 жылдарға арналған  
жоспарға 7-қосымша

**Ауыл шаруашылығы жануарларын жаю мен қозғалудың маусымдық бағыттарын  
белгілейтін жайылымдарды пайдалану жөніндегі күнтізбелік кесте**

№	Ауылдық округ атауы	2022 жылғы қоршаулар саны				2023 жылғы қоршаулар саны			
		1	2	3	4	1	2	3	4
1	Қылышбай ауылдық округі	КЖМ	ЖМ	ДҚ	ЖКМ	КЖМ	ЖМ	ЖКМ	ДҚ

Ескерту: аббревиатуралардың толық жазылуы:

КЖМ – көктемгі-жазғы маусым;

ЖКМ – жазғы-күзгі маусым;

ЖМ – жазғы маусым;

ДҚ – демалушы қоршау

Мойынқұм аудандық  
мәслихатының 2022 жылғы 13  
шілдедегі №18-3 шешіміне  
9 қосымша

## **Қарабөгет ауылдық округінде жайылымдарды басқару және оларды пайдалану жөніндегі 2022-2023 жылдарға арналған жоспар**

Осы Қарабөгет ауылдық округінде жайылымдарды басқару және оларды пайдалану жөніндегі 2022-2023 жылдарға арналған жоспар (бұдан әрі - жоспар) Қазақстан Республикасының 2001 жылғы 23 қаңтардағы "Қазақстан Республикасындағы жергілікті мемлекеттік басқару және өзін-өзі басқару туралы", 2017 жылғы 20 ақпандағы "Жайылымдар туралы" Заңдарына, ауыл шаруашылығы мақсатындағы жерлерді ұтымды пайдалану қағидаларын бекіту және Қазақстан Республикасы Ауыл шаруашылығы министрінің кейбір бұйрықтарына өзгерістер мен толықтыру енгізу туралы.

Қазақстан Республикасының Ауыл шаруашылығы министрінің 2020 жылдың 17 қаңтардағы № 7 бұйрығы (Қазақстан Республикасының Әділет министрлігінде 2020 жылғы 20 қаңтарда № 19893 болып тіркелді), Қазақстан Республикасының Ауыл шаруашылығы министрінің 2015 жылғы 14 сәуірдегі № 3-3/332 бұйрығы (Қазақстан Республикасының Әділет министрлігінде 2015 жылғы 15 мамырда № 11064 болып тіркелді) сәйкес әзірленді.

Жоспар жайылымдарды ұтымды пайдалану, азыққа қажеттілікті тұрақты қамтамасыз ету және жайылымдардың тозуын болдырмау мақсатында қабылданады.

Жоспар құрамында:

1) Құқық белгілейтін құжаттар негізінде Қарабөгет ауылдық округі аумағында жер санаттары, жер учаскелерінің меншік иелері және жер пайдаланушылар бөлінісінде жайылымдардың орналасу схемасы (картасы) (1 қосымша);

2) жайылым айналымдарының қолайлы схемалары (2-қосымша);

3) жайылымдардың, оның ішінде маусымдық, жайылымдық инфрақұрылым объектілерінің сыртқы және ішкі шекаралары мен алаңдары белгіленген карта (3-қосымша);

4) жайылым пайдаланушылардың су тұтыну нормасына сәйкес жасалған су көздеріне (көлдерге, өзендерге, тоғандарға, апандарға, суару немесе суландыру арналарына, құбырлы немесе шахта құдықтарына) қол жеткізу схемасы (4-қосымша);

5) жайылымдары жоқ жеке және (немесе) заңды тұлғалардың ауыл шаруашылығы жануарларының мал басын орналастыру үшін жайылымдарды қайта бөлу және оны берілетін жайылымдарға ауыстыру схемасы (5-қосымша);

6) кент, ауыл, ауылдық округте орналасқан жеке және (немесе) заңды тұлғалардың жайылымдармен қамтамасыз етілмеген ауыл шаруашылығы жануарларының мал басын шалғайдағы жайылымдарда орналастыру схемасы (6-қосымша);

7) Ауыл шаруашылығы жануарларын жаю мен жүріп-тұрудың маусымдық бағыттарын белгілейтін жайылымдарды пайдалану жөніндегі күнтізбелік кесте (7 қосымша).

Жоспар жайылымдарды геоботаникалық тексерудің жай-күйі туралы мәліметтерді, ветеринариялық-санитариялық объектілер туралы мәліметтерді, ауыл шаруашылығы жануарларының мал басының саны туралы деректерді, олардың иелерін көрсете отырып қабылданды - және (немесе) заңды тұлғалар ұсынған өзге де деректер туралы мәліметтерді, ауыл шаруашылығы жануарларының түрлері мен жыныстық-жас топтары бойынша қалыптастырылған табындардың, отарлардың, табындардың саны туралы деректерді, шалғайдағы жайылымдарда жаю үшін ауыл шаруашылығы жануарларының мал басын қалыптастыру туралы мәліметтерді, мәдени және аридті жайылымдарда ауыл шаруашылығы жануарларын жаю ерекшеліктері туралы мәліметтерді, малды айдауға арналған сервитуттар туралы мәліметтерді және мемлекеттік органдар, жеке және (немесе) заңды тұлғалар берген.

Әкімшілік-аумақтық бөлініс бойынша Қарабөгет ауылдық округінде 3 ауылдық елді мекен бар.

Қарабөгет ауылдық округі аумағының жалпы көлемі 965294,84 гектар, оның ішінде шабындық – 25252 га, жайылым жерлері – 505890 га.

Жер санаттары бойынша:

ауыл шаруашылығы мақсатындағы жерлер – 196119,45 гектар;

елді мекендердің жері- 16526,15 гектар;

өнеркәсіп, көлік, байланыс, ғарыш қызметі, қорғаныс, ұлттық қауіпсіздік мұқтажына арналған және ауыл шаруашылығына арналмаған өзге де жер- 81,04 гектар; қордағы жерлер- 208875,19 гектар.

Табиғи жағдайлар бойынша Қарабөгет ауылдық округінің аумағы дала аймағының шегінде және агроклиматтық көрсеткіштер бойынша екі агроклиматтық ауданда: шамалы құрғақшылық орташа жылы (орталық және оңтүстік бөлігі) және құрғақ қалыпты жылы (солтүстік бөлігі), олар континенттіліктің барлық ерекшеліктерімен сипатталады: қатал ұзақ қыста, қысқа қалыпты ыстық жазда, қыстың және жаз температураларының күрт қарама-қайшылықтарымен, жылдық жауын-шашынның аз мөлшерімен сипатталады.

Топырақ негізінен қара топырақ Оңтүстік азгумусты ауыр көмірлі.



2022 жылдың 1 қаңтарынан Қарабөгет ауылдық округінде (халықтың жеке ауласы және ЖШС, ШҚ) ірі қара 4003 бас, оның ішінде 1621 бас аналық мал, 10288 бас ұсақ мал, 1159 бас жылқы және 39 бас түйе бар. Округ бойынша барлық жайылым көлемі 505890 гектарды құрайды.

МІҚ басына жүктеме нормасы  $0,8*6$  га/бас, Ұсақ мал –  $0,1*6$  га/бас, жылқы- $1*6$  га/бас, Түйе –  $1*6$  га/бас

Қажеттілік:

ІҚМ үшін-4003 бас. \*  $0,8*6$  га/бас = 19214,4 га

ұсақ мал үшін-10288 бас. \*  $0,1*6$  га/бас.= 6172,8 га;

жылқы үшін-1159 бас. \*  $1*6$  га /бас = 6954 га.

түйе үшін-39 бас. \*  $1*6$  га / бас = 234 га.

$19214,4+6172,8+6954+234=32575,2$  га.

Қарабөгет ауылдық округінің шаруа қожалықтарындағы мал басы: ірі қара 2011 бас, ұсақ мал 6143 бас, 828 бас жылқы және 19 бас түйе бар.

ЖСШ, шаруа және фермер қожалықтарының жайылым алаңы 178734,7101 гектарды құрайды.

Қарабөгет ауылдық округі бойынша ауылшаруашылығы малдарын қамтамасыз ету үшін барлығы 178734,7101 гектар жайылымдық жерлер бар. Елді мекен шегінде 16526,15 гектар жайылым бар.

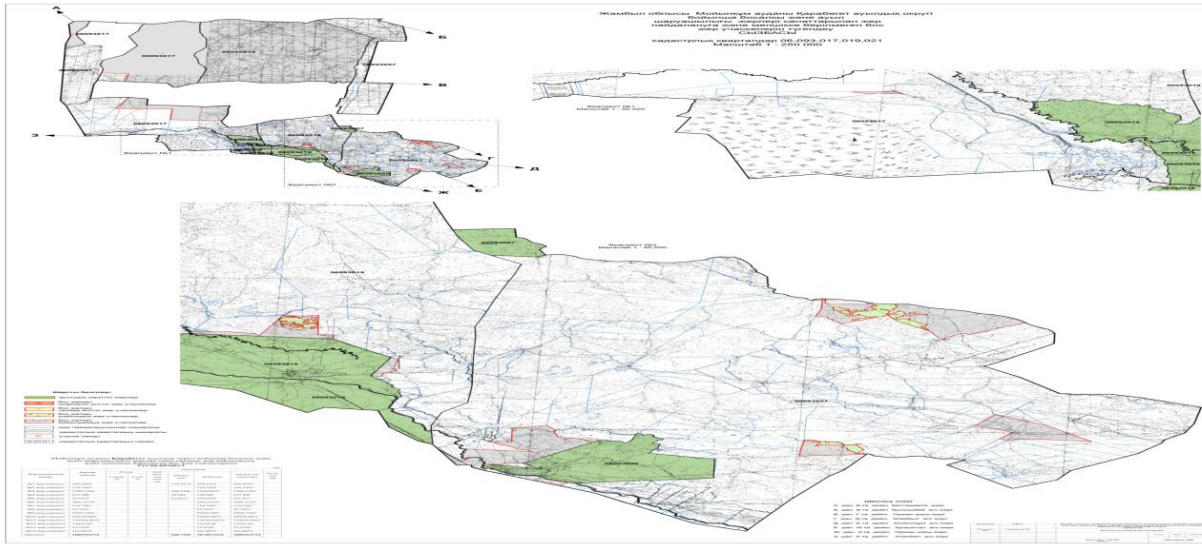
Қарабөгет ауылдық округінде мал айдауға арналған сервитуттар орнатылмаған.

Жайылымдық жерлердің қалыптасқан қажеттілігін Мемлекет мұқтажы үшін жерлерді сатып алу есебінен толықтыру қажет.

Жергілікті халықтың басқа ауылшаруашылығы малдарын жаю бойынша жайылымдық жерлердің қажеттілігі жоқ.

Қарабөгет ауылдық округінде  
жайылымдарды басқару және  
оларды пайдалану жөніндегі  
2022-2023 жылдарға арналған  
жоспарға 1 – қосымша

**Қарабөгет ауылдық округінің аумағында жайылымдардың орналасу схемасы (картасы) жер санаттары, жер учаскелерінің меншік иелері және жер пайдаланушылар бөлінісінде құқық белгілейтін құжаттар негізінде**



## Қарабөгет ауылдық округі аумағындағы жер учаскелерінің меншік иелері тізімі

№ 1 кесте

№	Жер учаскелерін жер пайдаланушылардың атауы	Жайылым алаңы, (га)				Түрлері бойынша малдың болуы, (бас)				Жайылымға қажеттілік нормасы 1 бас, (га)				Жайылымдардың қажеттілігі, (га)				Артық жайылымдар, (га)	
		І Қ	Ұ Қ	Жы	Тү	І Қ	Ұ Қ	Жы	Тү	І Қ	Ұ Қ	Жы	Тү	Ж	и	н	ы		(га)
1	"Абаш" ШҚ Адилбеков Г	400	87	0	32					0,8* 6	0,1* 6	6	6	417, 6	-	192	-	609, 6	-209, 6
2	"Дәурен" ШҚ Арыстанбеков Т	224	6	6	6					0,8* 6	0,1* 6	6	6	28,8	3,6	3,6	-	68,4	155, 6







24	" Мир ас" ШҚ Жаз ылбе ков М	115	14	0	3		0,8* 6	0,1* 6	6	6	67,2	0	18	-	85,2	29,8
25	" Рыск ұл" ШҚ Ада шев Р	739	118	0	20		0,8* 6	0,1* 6	6	6	566	-	120	-	686	53
26	" Абы лай" ШҚ Ауес беко в А	537	241	0	116		0,8* 6	0,1* 6	6	6	1156 ,8	-	696	-	1852 ,8	-1 315, 8
27	" Ерке бек" ШҚ Ахме тжан ов Т	590	14	18	8		0,8* 6	0,1* 6	6	6	67,2	10,8	48	-	126	464
28	" Берн ар" ШҚ Копе кбае в К	1349 ,4	28	0	23		0,8* 6	0,1* 6	6	6	134, 4	-	138	-	272, 4	1077
29	" Назе рке" ШҚ Нурк ыды рова Р	1122	22	0	20		0,8* 6	0,1* 6	6	6	105, 6	-	120	-	225, 6	896, 4
30	" Әділ ет" ШҚ Парм анку лов А	1400 ,5	496	2682	12	5	0,8* 6	0,1* 6	6	6	2380 ,8	1609 ,2	72	30	4092	2691 ,5

31	" Ерме к" ШҚ Парм анку лов А	500	81	0	0		0,8* 6	0,1* 6	6	6	388, 8	-	-	-	388, 8	111, 2
32	" Айби ке" ШҚ Нурк ыды ров С	1 084	77	1 437	16		0,8* 6	0,1* 6	6	6	369, 6	862, 2	96	-	1 327 ,8	-243, 8
	Барл ығы:	1 6 576, 5	2 21 2	6 605	865		0,8* 6	0,1* 6	6	6						

### Қарабөгет ауылдық округі бойынша елді мекендер бөлінісінде

### ІҚМ аналық (сауын) мал басын орналастыру үшін жайылымдарды бөлу жөніндегі мәліметтер

№ 2 кесте

№	Елді мекені	Жайылым алаңы, (га)	Сауын сиырлардың болуы (бас)	Жайылымға қажеттілік нормасы 1 бас, (га)	Жайылымдардың қажеттілігі, (га)	Жайылымдармен қамтамасыз етілмеген (га)	Қажеттіліктің қамтамасыз етілуі, %	Артықшылық, (га)
1	Қарабөгет ауылдық округі	16526,15	1621	0,8*6	7780,8		100	8745,35
2								-
								-

Ескертпе:

Қарабөгет ауылдық округінде жайылымдарды басқару және оларды пайдалану жөніндегі 2022-2023 жылдарға арналған жоспарға 2-қосымша

### Жайылым айналымдарының қолайлы схемалары

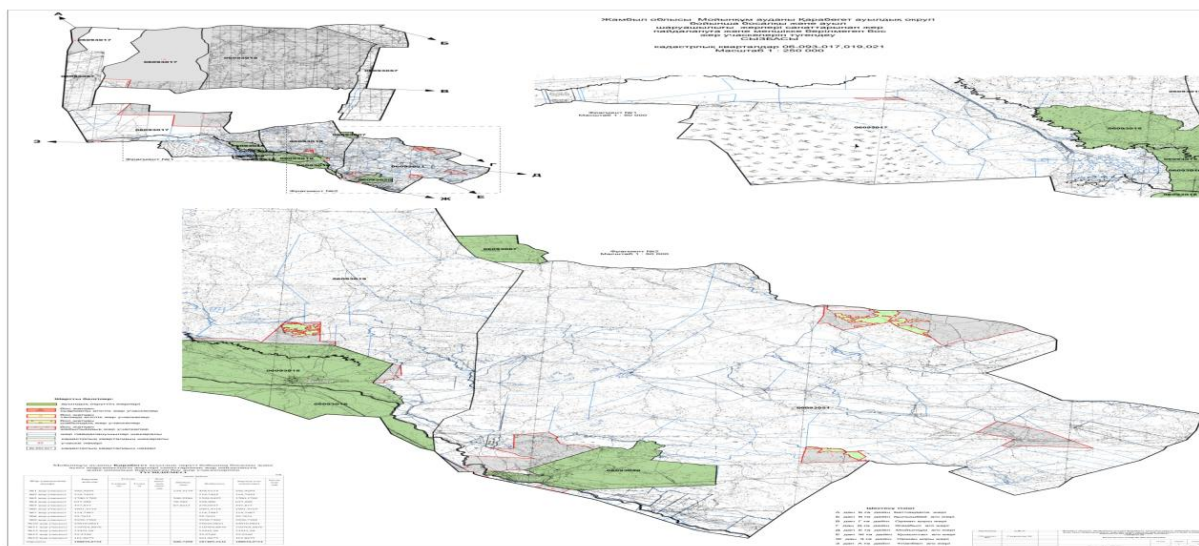
### Қарабөгет ауылдық округі үшін қолайлы жайылым айналымдарының схемасы

Жылдар	Қоршау 1	Қоршау 2	Қоршау 3	Қоршау 4

2022	көктемгі-жазғы маусым 1	Жазғы маусым 2	Күзгі маусым 3	Демалушы қоршау
2023	демалушықоршау	көктемгі-жазғы маусым 1	Жазғы маусым 2	Күзгі маусым 3

Қарабөгет ауылдық округінде жайылымдарды басқару және оларды пайдалану жөніндегі 2022-2023 жылдарға арналған жоспарға 3-қосымша

**Жайылымдардың сыртқы және ішкі шекаралары мен алаңдары көрсетілген Карта, оның ішінде маусымдық, жайылымдық инфрақұрылым объектілері**



Қарабөгет ауылдық округінде жайылымдарды басқару және оларды пайдалану жөніндегі 2022-2023 жылдарға арналған жоспарға 4-қосымша

**Жайылым пайдаланушылардың су тұтыну нормасына сәйкес жасалған су көздеріне (көлдерге, өзендерге, тоғандарға, апандарға, суару немесе суландыру арналарына, құбырлы немесе шахта құдықтарына) қол жеткізу схемасы**

Бір ауыл шаруашылығы жануарына су тұтынудың орташа тәуліктік нормасы Қазақстан Республикасы Премьер-Министрінің Орынбасары – Қазақстан Республикасы Ауыл шаруашылығы министрінің 2017 жылғы 24 сәуірдегі №173 бұйрығымен бекітілген жайылымдарды ұтымды пайдалану қағидаларының 9-тармағына сәйкес айқындалады.

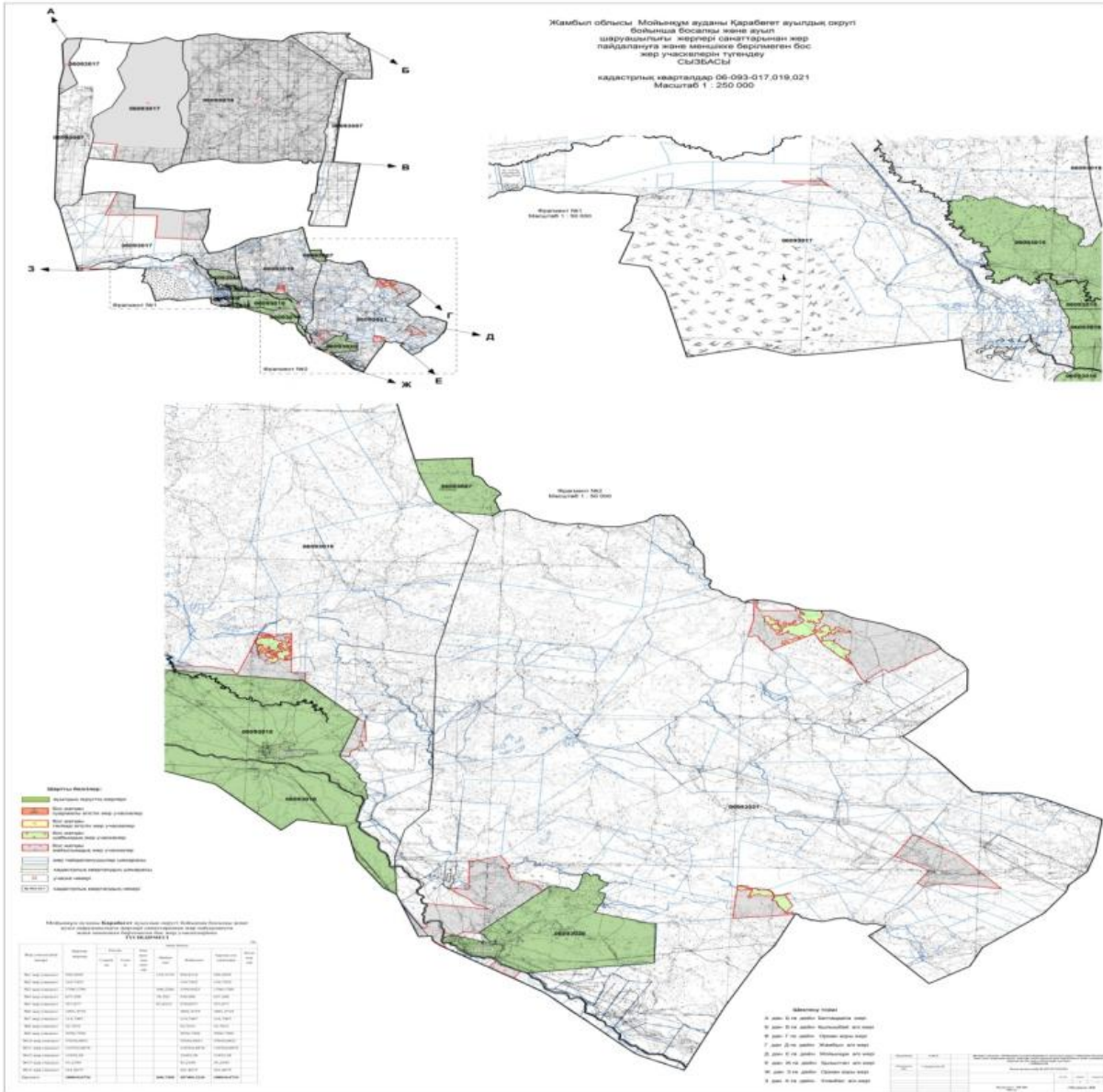
Қарабөгет ауылдық округінің аумағында суару немесе суландыру каналдары бар.

Қарабөгет ауылдық округінде жайылымдарды басқару және



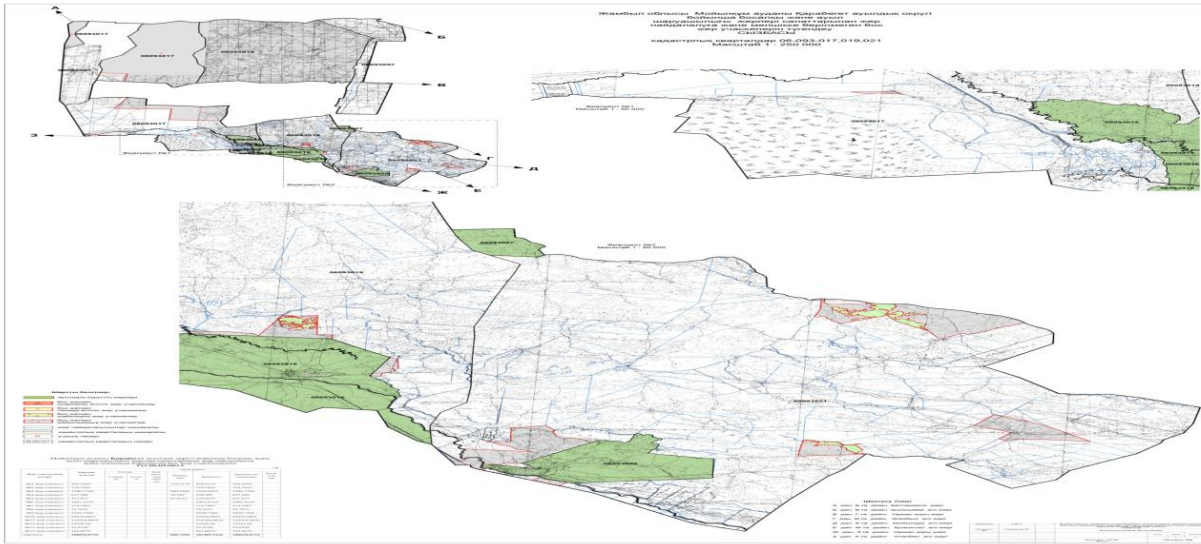
оларды пайдалану жөніндегі  
2022-2023 жылдарға арналған  
5-қосымша

### Қарабөгет ауылдық округі - 965294,84 гектар



Қарабөгет ауылдық округінде  
жайылымдарды басқару және  
оларды пайдалану жөніндегі  
2022-2023 жылдарға арналған  
6-қосымша

### Ауыл шаруашылығы жануарларының мал басын шалғайдағы жайылымдарға орналастыру схемасы



Қарабөгет ауылдық округінде  
жайылымдарды басқару және  
оларды пайдалану жөніндегі  
2022-2023 жылдарға арналған  
7-қосымша

**Ауыл шаруашылығы жануарларын жаю мен қозғалудың маусымдық бағыттарын  
белгілейтін жайылымдарды пайдалану жөніндегі күнтізбелік кесте**

№	Ауылдық округ атауы	2022 жылғы қоршаулар саны				2023 жылғы қоршаулар саны			
		1	2	3	4	1	2	3	4
1	Қарабөгет ауылдық округі	КЖМ	ЖМ	ДҚ	ЖКМ	КЖМ	ЖМ	ЖКМ	ДҚ

Ескерту: аббревиатуралардың толық жазылуы:

КЖМ –көктемгі-жазғы маусым;

ЖКМ – жазғы-күзгі маусым;

ЖМ – жазғы маусым;

ДҚ – демалушы қоршау

Мойынқұм аудандық  
мәслихатының  
2022 жылғы 13 шілдедегі №18-3  
шешіміне 10 қосымша

**Ұланбел ауылдық округінде жайылымдарды басқару және оларды пайдалану жөніндегі  
2022-2023 жылдарға арналған жоспар**

Осы Ұланбел ауылында жайылымдарды басқару және оларды пайдалану жөніндегі 2022-2023 жылдарға арналған жоспар (бұдан әрі - жоспар) Қазақстан Республикасының 2001 жылғы 23 қаңтардағы "Қазақстан Республикасындағы жергілікті мемлекеттік

басқару және өзін-өзі басқару туралы", 2017 жылғы 20 ақпандағы "Жайылымдар туралы" Заңдарына, ауыл шаруашылығы мақсатындағы жерлерді ұтымды пайдалану қағидаларын бекіту және Қазақстан Республикасы Ауыл шаруашылығы министрінің кейбір бұйрықтарына өзгерістер мен толықтыру енгізу туралы.

Қазақстан Республикасы Ауыл шаруашылығы министрінің 2020 жылдың 17 қаңтардағы №7 бұйрығы (Қазақстан Республикасының Әділет министрілігінде 2020 жылғы 20 қаңтарда №19893 болып тіркелді) Қазақстан Республикасының Ауыл шаруашылығы министрінің 2015 жылғы 14 сәуірдегі № 3-3/332 бұйрығы (Қазақстан Республикасының Әділет министрілігінде 2015 жылы 15 мамырда № 11064 тіркелді) сәйкес әзірленген.

Жоспар жайылымдарды ұтымды пайдалану, азыққа қажеттілікті тұрақты қамтамасыз ету және жайылымдардың тозуын болдырмау мақсатында қабылданады.

Жоспар құрамында:

1) Құқық белгілейтін құжаттар негізінде Ұланбел ауылдық округі аумағында жер санаттары, жер учаскелерінің меншік иелері және жер пайдаланушылар бөлінісінде жайылымдардың орналасу схемасы (картасы) (1 қосымша);

2) жайылым айналымдарының қолайлы схемалары (2-қосымша);

3) жайылымдардың, оның ішінде маусымдық, жайылымдық инфрақұрылым объектілерінің сыртқы және ішкі шекаралары мен алаңдары белгіленген карта (3-қосымша);

4) жайылым пайдаланушылардың су тұтыну нормасына сәйкес жасалған су көздеріне (көлдерге, өзендерге, тоғандарға, апандарға, суару немесе суландыру арналарына, құбырлы немесе шахта құдықтарына) қол жеткізу схемасы (4-қосымша);

5) жайылымдары жоқ жеке және (немесе) заңды тұлғалардың ауыл шаруашылығы жануарларының мал басын орналастыру үшін жайылымдарды қайта бөлу және оны берілетін жайылымдарға ауыстыру схемасы (5-қосымша);

6) кент, ауыл, ауылдық округте орналасқан жеке және (немесе) заңды тұлғалардың жайылымдармен қамтамасыз етілмеген ауыл шаруашылығы жануарларының мал басын шалғайдағы жайылымдарда орналастыру схемасы (6-қосымша);

7) Ауыл шаруашылығы жануарларын жаю мен жүріп-тұрудың маусымдық бағыттарын белгілейтін жайылымдарды пайдалану жөніндегі күнтізбелік кесте (7 қосымша).

Жоспар жайылымдарды геоботаникалық тексерудің жай-күйі туралы мәліметтерді, ветеринариялық-санитариялық объектілер туралы мәліметтерді, ауыл шаруашылығы жануарларының мал басының саны туралы деректерді, олардың иелерін көрсете отырып қабылданды - және (немесе) заңды тұлғалар ұсынған өзге де деректер туралы мәліметтерді, ауыл шаруашылығы жануарларының түрлері мен жыныстық-жас топтары бойынша қалыптастырылған табындардың, отарлардың, табындардың саны туралы деректерді, шалғайдағы жайылымдарда жаю үшін ауыл шаруашылығы

жануарларының мал басын қалыптастыру туралы мәліметтерді, мәдени және аридті жайылымдарда ауыл шаруашылығы жануарларын жаю ерекшеліктері туралы мәліметтерді, малды айдауға арналған сервитуттар туралы мәліметтерді және мемлекеттік органдар, жеке және (немесе) заңды тұлғалар берген.

Әкімшілік-аумақтық бөлініс бойынша Ұланбел ауылдық округінде 1 ауылдық елді мекен бар.

Ұланбел ауылдық округі аумағының жалпы көлемі 554306,2396 гектар, оның ішінде жайылым жерлері – 323629,4996 га.

Жер санаттары бойынша:

ауыл шаруашылығы мақсатындағы жерлер – 97666,8988 гектар;

елді мекендердің жері- 3110 гектар;

өнеркәсіп, көлік, байланыс, ғарыш қызметі, қорғаныс, ұлттық қауіпсіздік мұқтажына арналған және ауыл шаруашылығына арналмаған өзге де жер – 360,8 гектар

Орман қоры жері- 384654 гектар.

қордағы жерлер- 67714,5408 гектар.

Табиғи жағдайлар бойынша Ұланбел ауылдық округінің аумағы дала аймағының шегінде және агроклиматтық көрсеткіштер бойынша екі агроклиматтық округте шамалы құрғақшылық орташа жылы (орталық және оңтүстік бөлігі) және құрғақ қалыпты жылы (солтүстік бөлігі), олар континенттіліктің барлық ерекшеліктерімен сипатталады: қатал ұзақ қыста, қысқа қалыпты ыстық жазда, қыстың және жаз температураларының күрт қарама-қайшылықтарымен, жылдық жауын-шашынның аз мөлшерімен сипатталады.

Топырақ негізінен қара топырақ Оңтүстік азгумусты ауыр көмірлі.

2022 жылдың 1 қаңтарынан Ұланбел ауылдық округінде (халықтың жеке ауласы және ЖШС, ШҚ) ірі қара 1135 бас, оның ішінде 706 бас аналық мал, 5800 бас ұсақ мал, Түйе – 108бас. Жайылым жері - 10351 га Жылқы - 150 бас. ІҚМ басына жүктеме нормасы 0,8\*6 га/бас, Ұсақ мал- 0,1\*6 га/бас, жылқы – 1\*6 га/бас, Түйе - 1\*6 га/бас.

Қажеттілік:

ІҚМ үшін -1135 бас\*0,8\*6 га/бас=5448 га

ҰҚМ- 5800\*0,1\*6 га=3480 га

Жылқы үшін –150\*1\*6 га/бас=900 га

Түйе -108\* 1\*6 га/бас = 648 га

5448+3480+900+648= 10476 га

Ұланбел ауылдық округінің ЖШС, шаруа және фермерлік қожалықтарындағы мал басы: ірі қара 814 бас, ұсақ 4966 бас.

ЖШС, шаруа және фермер қожалықтарының жайылым алаңы 83981,8435 га гектарды құрайды.



Ұланбел ауылдық округі бойынша ауыл шаруашылығы малдарын қамтамасыз ету үшін барлығы 83981,8435 гектар жайылымдық жерлер бар. Елді мекен шегінде 2839 га гектар жайылым бар.

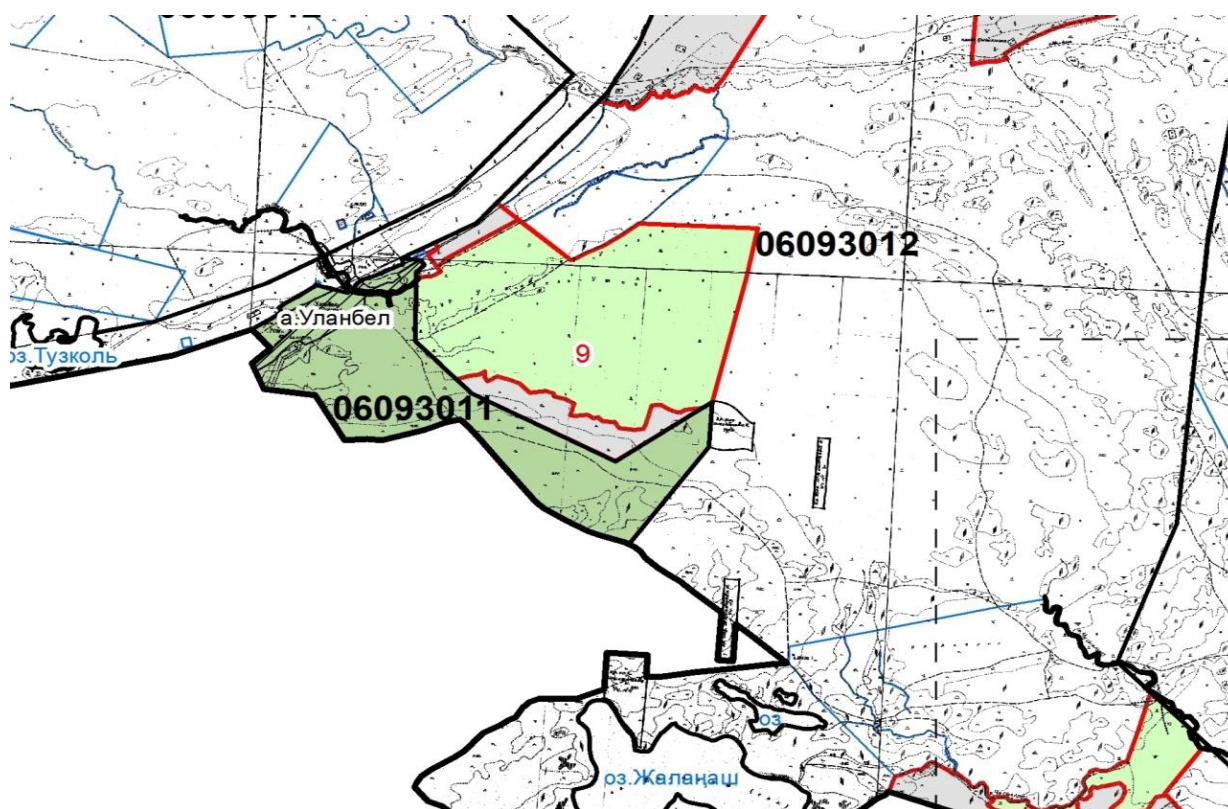
Ұланбел ауылдық округінде мал айдауға арналған сервитуттар орнатылмаған.

Жайылымдық жерлердің қалыптасқан қажеттілігін Мемлекет мұқтажы үшін жерлерді сатып алу есебінен толықтыру қажет.

Жергілікті халықтың басқа ауыл шаруашылығы малдарын жаю бойынша жайылымдық жерлердің қажеттілігі жоқ.

Ұланбел ауылдық округінде  
жайылымдарды  
басқару және оларды пайдалану  
жөніндегі  
2022-2023 жылдарға арналған  
жоспарға 1-қосымша

### Ұланбел ауылдық округінің аумағында жайылымдардың орналасу схемасы (картасы)



Ұланбел ауылдық округі бойынша елді мекендер бөлінісінде ІҚМ аналық (сауын) мал басын орналастыру үшін жайылымдарды бөлу жөніндегі мәліметтер

№	Сауын сырлард	Жайылым ғ а	Жайылым дардың	Жайылым дармен қамтамасы	Қажеттілік тің

	Елді мекені	Жайылымдар алаңы, (га)	ың болуы (бас)	қажеттілік нормасы 1бас, (га)	қажеттілігі (га)	з етілмеген (га)	қамтамасы (з етілуі, %)	Артықшылық, (га)
1	Ұланбел	2839 га	20	0,8*6	96		100	2743
2								
3								

Ескертпе:

### Ұланбел ауылдық округі аумағындағы жер учаскелерінің меншік иелері тізімі

№ 1 кесте

№	Жер учаскелерінің жер пайдаланушылардың атауы	Жайылым алаңы, (га)	Түрлері бойынша малдың болуы, (бас)				Жайылымға қажеттілік нормасы 1 бас, (га)				Жайылымдардың қажеттілігі, (га)				Артық жайылымдар, (га)
			І Қ М	Ұ Қ М	Жы лқы	Тү йе	І Қ М	Ұ Қ М	Жы лқы	Тү йе	І Қ М	Ұ Қ М	Жы лқы	Жиы ны(га)	
1	Қара мергенов Серикбек	1 800,00	15				0,8*6	0,1*6	6	6	72			72	
2	Қара мергенов Серикбек	200,00		500			0,8*6	0,1*6	6	6		300		300	
3	Махметов Мухтар Айтуганович	1 038,50	-	-	-	-	0,8*6	0,1*6	6	6					
4	Аяпов Алмасбек Дуйсебаевич	270,00	40	400	5	-	0,8*6	0,1*6	6	6	192	240	30	462	
5	Шахабаев Абдрахман	100,00	-	-	-	--	0,8*6	0,1*6		6					

	н Бабае вич							6						
6	Токо нов Алим хан Алим ович	1 000 ,00	-	-	-	-	0,8* 6	0,1* 6	6	6				
7	Кадр имбе т Серж ан Орда лиул ы	500, 00			150		0,8* 6	0,1* 6	6	6			900	900
	Габд улли н Нурл ан	13, 00	100	800	5	-	0,8*6	0,1* 6	6	6	480	480	30	990
	Сабд енов Ержа н Муха медж анов ич	1 000 ,00	-	-	-	-	0,8*6	0,1* 6	6	6				
	Бала беков Ербо лат Заутб екови ч	140, 00	130				0,8*6	0,1* 6	6	6	624			624
	Ахме тбеко в Улан Ерме кбаев ич	900, 00	150	700	5	-	0,8*6	0,1* 6	6	6	720	420	30	1 170
	Саги нтаев Ербо лат Мол шыл ыкул ы	367, 62	150	1000	-	-	0,8*6	0,1* 6	6	6	720	600		1 320





В Абил касы м Утел баеви ч	57, 000	50	600	2	-	0,8*6	0,1* 6	6	6	240	360	12	612
Пірім жан Асха т Қана тұлы	42, 000	150	-	-	-	0,8*6	0,1* 6	6	6	720			720
Абду кады ров Сери к	1 039,0	-	-	-	-	0,8*6	0,1* 6	6	6				
Барл ығы	1 0 351, 12												1067 4

Ұланбел ауылдық округінде  
жайылымдарды  
басқару және оларды пайдалану  
жөніндегі  
2022-2023 жылдарға арналған  
жоспарға 2-қосымша

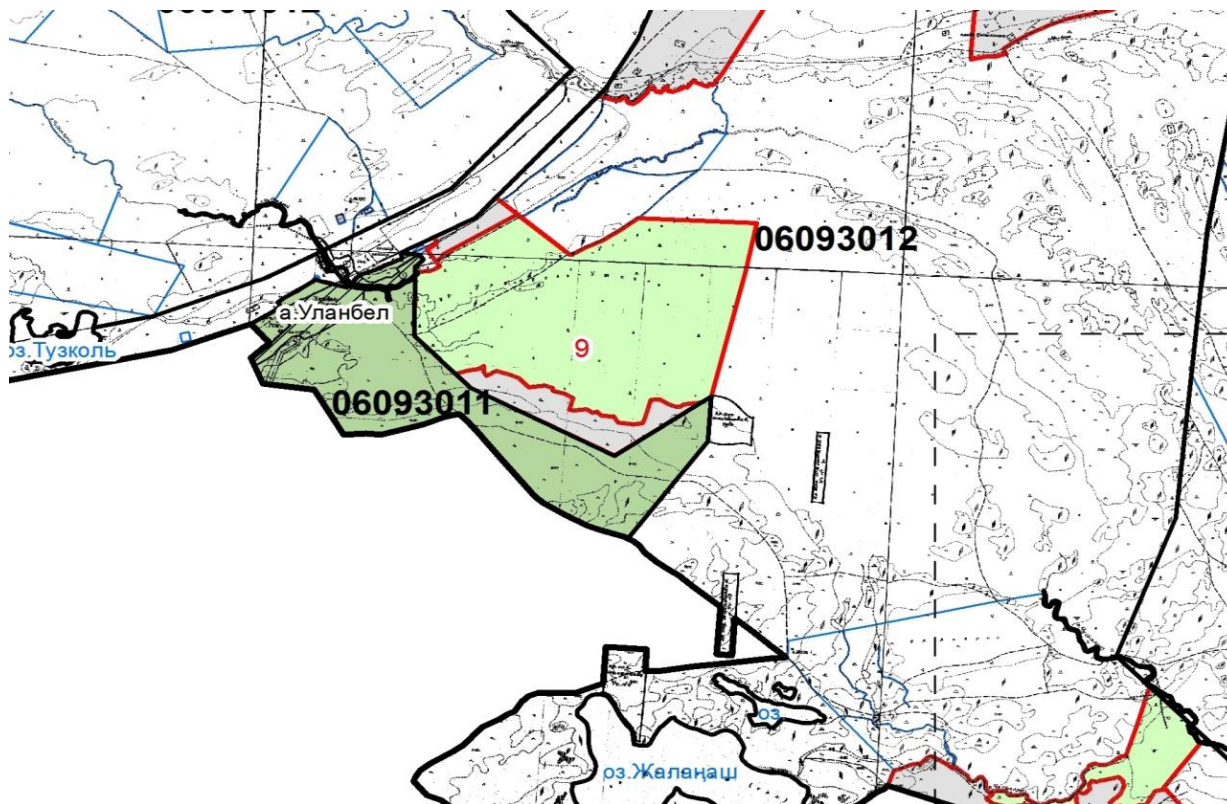
### Жайылым айналымдарының қолайлы схемалары

#### Ұланбел ауылдық округі үшін қолайлы жайылым айналымдарының схемасы

Жылдар	Қоршау 1	Қоршау 2	Қоршау 3	Қоршау 4
2022	көктемгі-жазғы маусым 1	Жазғы маусым 2	Күзгі маусым 3	Демалушы қоршау
2023	Демалушы қоршау	көктемгі-жазғы маусым 1	Жазғы маусым 2	Күзгі маусым 3

Ұланбел ауылдық округінде  
жайылымдарды  
басқару және оларды пайдалану  
жөніндегі  
2022-2023 жылдарға арналған  
жоспарға 3-қосымша

**Жайылымдардың сыртқы және ішкі шекаралары мен алаңдары көрсетілген Карта, оның ішінде маусымдық, жайылымдық инфрақұрылым объектілері**



Ұланбел ауылдық округінде  
жайылымдарды басқару және  
оларды пайдалану жөніндегі  
2022-2023 жылдарға арналған  
жоспарға 4-қосымша

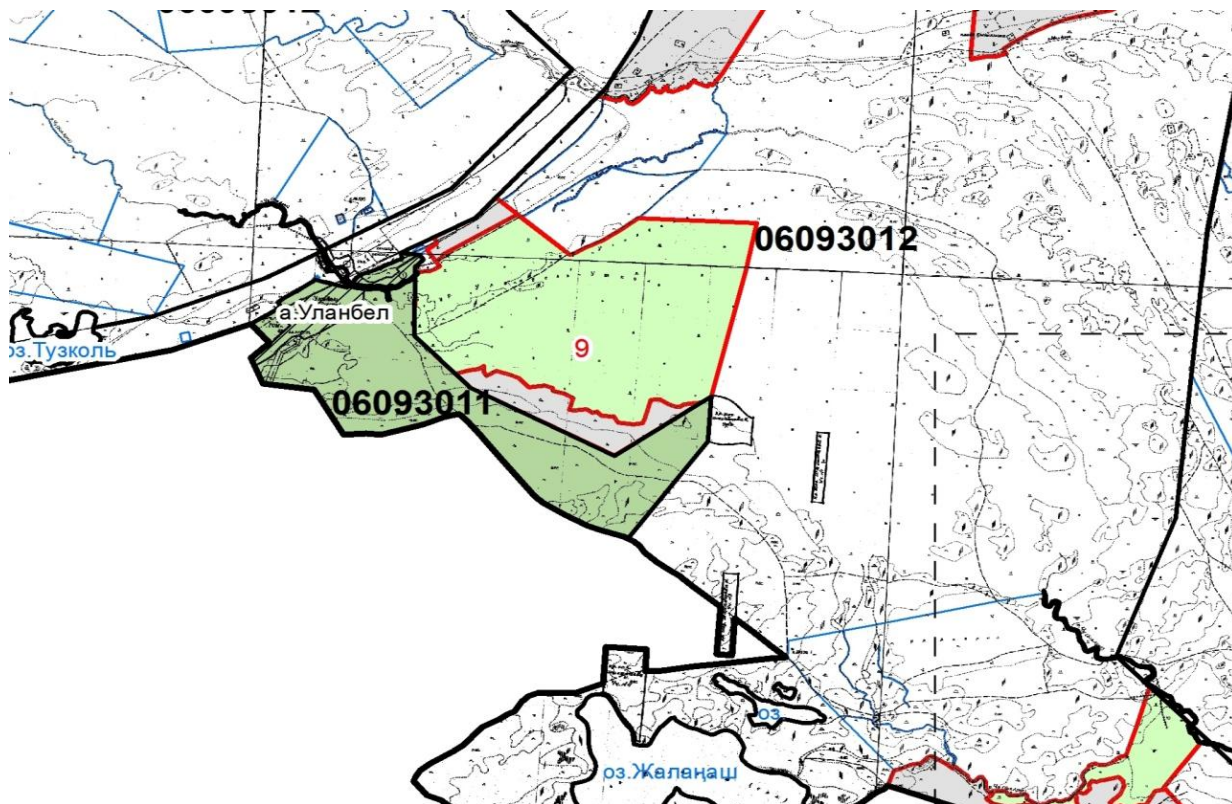
**Жайылым пайдаланушылардың су тұтыну нормасына сәйкес жасалған су көздеріне (көлдерге, өзендерге, тоғандарға, апандарға, суару немесе суландыру арналарына, құбырлы немесе шахта құдықтарына) қол жеткізу схемасы**

Бір ауыл шаруашылығы жануарына су тұтынудың орташа тәуліктік нормасы Қазақстан Республикасы Премьер-Министрінің Орынбасары – Қазақстан Республикасы Ауыл шаруашылығы министрінің 2017 жылғы 24 сәуірдегі №173 бұйрығымен бекітілген жайылымдарды ұтымды пайдалану қағидаларының 9-тармағына сәйкес айқындалады.

Ұланбел ауылдық округінің аумағында суару немесе суландыру каналдары бар.

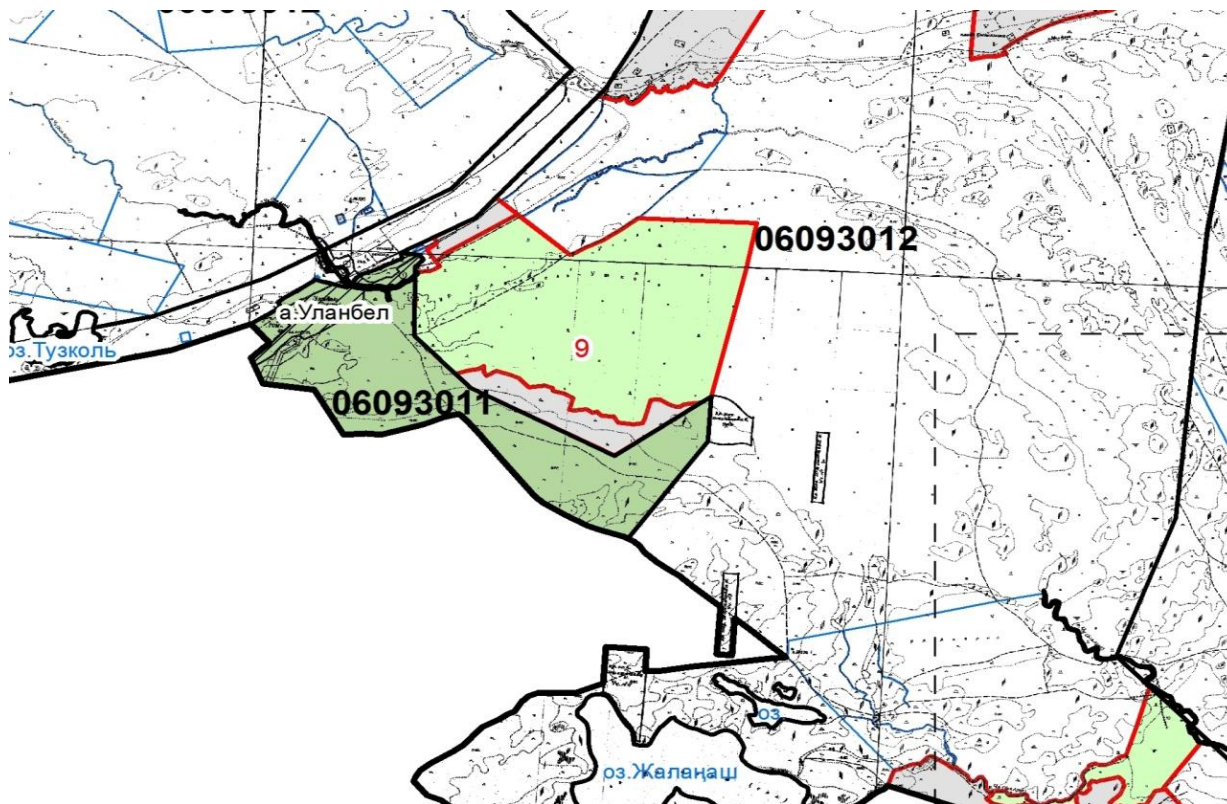
Ұланбел ауылдық округінде  
жайылымдарды  
басқару және оларды пайдалану  
жөніндегі 2022-2023 жылдарға  
арналған жоспарға 5-қосымша

**Ұланбел ауылдық округі - 554306 гектар**



Ұланбел ауылдық округінде  
жайылымдарды басқару және  
оларды пайдалану жөніндегі  
2022-2023 жылдарға арналған  
жоспарға 6-қосымша

**Ауыл шаруашылығы жануарларының мал басын шалғайдағы жайылымдарға орналастыру  
схемасы**



Ұланбел ауылдық округінде  
жайылымдарды басқару және  
оларды пайдалану жөніндегі  
2022-2023 жылдарға арналған  
жоспарға 7-қосымша

**Ауыл шаруашылығы жануарларын жаю мен қозғалудың маусымдық бағыттарын  
белгілейтін жайылымдарды пайдалану жөніндегі күнтізбелік кесте**

№	Ауылдық округ атауы	2022 жылғы қоршаулар саны				2023 жылғы қоршаулар саны			
		1	2	3	4	1	2	3	4
1	Ұланбел ауылдық округі	КЖМ	ЖМ	ДҚ	ЖКМ	КЖМ	ЖМ	ЖКМ	ДҚ

Ескерту: аббревиатуралардың толық жазылуы:

КЖМ –көктемгі-жазғы маусым;

ЖКМ – жазғы-күзгі маусым;

ЖМ – жазғы маусым

ДҚ – демалушы қоршау

Мойынқұм аудандық  
мәслихатының 2022 жылғы 13  
шілдедегі №18-3 шешіміне  
11 қосымша



## **Хантау ауылдық округінде жайылымдарды басқару және оларды пайдалану жөніндегі 2022-2023 жылдарға арналған жоспар**

Мойынқұм ауданында жайылымдарды басқару және оларды пайдалану жөніндегі 2022-2023 жылдарға арналған жоспар Қазақстан Республикасының 2001 жылғы 23 қаңтардағы "Қазақстан Республикасындағы жергілікті мемлекеттік басқару және өзін-өзі басқару туралы", 2017жылғы 20 ақпандағы "Жайылымдар туралы" Заңдарына, Қазақстан Республикасы Ауыл шаруашылығы министрінің 2020 жылғы 17 қаңтардағы № 7 бұйрығы ( Қазақстан Республикасының Әділет министрлігінде 2020 жылғы 20 қаңтарда № 19893 болып тіркелді), Қазақстан Республикасы Ауыл шаруашылығы министрінің 2015 жылғы 14 сәуірдегі № 3-3/332 бұйрығы (Қазақстан Республикасының Әділет министрлігінде 2015 жылы 15 мамырда № 11064 тіркелді) сәйкес әзірленген.

Жоспар жайылымдарды ұтымды пайдалану және жайылымдардың тозуын болдырмау мақсатында қабылданады.

Жоспар құрамында:

1) құқық белгілейтін құжаттар негізінде жер санаттары, жер учаскелерінің меншік иелері және жер пайдаланушылар бөлінісінде әкімшілік-аумақтық бірлік аумағында жайылымдардың орналасу схемасын (картасын);

2) жайылым айналымдарының қолайлы схемаларын;

3) жайылымдардың, оның ішінде маусымдық жайылымдардың сыртқы және ішкі шекаралары мен алаңдары, жайылымдық инфрақұрылым объектілері белгіленген картаны;

4) жайылым пайдаланушылардың су тұтыну нормасына сәйкес жасалған су көздеріне (көлдерге, өзендерге, тоғандарға, апандарға, суару немесе суландыру каналдарына, құбырлы немесе шахталы құдықтарға) қол жеткізу схемасын;

5) жайылымы жоқ жеке және (немесе) заңды тұлғалардың ауыл шаруашылығы жануарларының мал басын орналастыру үшін жайылымдарды қайта бөлу және оны берілетін жайылымдарға ауыстыру схемасын;

6) аудандық маңызы бар қала, кент, ауыл, ауылдық округ маңында орналасқан жайылымдармен қамтамасыз етілмеген жеке және (немесе) заңды тұлғалардың ауыл шаруашылығы жануарларының мал басын шалғайдағы жайылымдарға орналастыру схемасын;

7) ауыл шаруашылығы жануарларын жаюдың және айдаудың маусымдық маршруттарын белгілейтін жайылымдарды пайдалану жөніндегі күнтізбелік кесте;

Жоспардағы жайылымдарды геоботаникалық тексеруден жай-күйі туралы мәліметтерді, ветеринариялық-санитариялық объектілер туралы мәліметтерді, ауыл шаруашылығы жануарлардың мал басының саны туралы деректерді, олардың иелерін көрсете отырып қабылданды және заңды тұлғалар ұсынған өзге де деректер туралы мәліметтерді, ауыл шаруашылығы жануарларының түрлері мен жыныстық-жас

топтары бойынша қалыптастырылған табындардың саны туралы деректерді, шалғайдағы жайылымдарды жаю үшін ауыл шаруашылығы жануарларының мал басын қалыптастыру туралы мәліметтерді, мәдени және аридті жайылымдарда ауыл шаруашылығы жануарларын жаю ерекшеліктері туралы мәліметтерді және мемлекеттік органдар, жеке және(немесе) заңды тұлғалар берген.

Әкімшілік-аумақтық бөлініс бойынша Хантау ауылдық округінде 2 ауылдық елді мекен бар.

елді мекендердің жері- 2240,10га,

жайылымдар – 2004,10 га

Табиғи жағдайлар бойынша Хантау ауылдық округінің аумағы дала аймағының шегінде және агроклиматтық көрсеткіштер бойынша құрғақ ауыспалы, климаттық жағдайы қатаң-континенталды. Қыста ауа температурасы -30 градусқа дейін, жазда +35 градусқа дейін жетеді, 25 м/с асатын дауылды желдер тән.

Топырақ негізінен жартылай шөл, сортаң және құмды шөл топырақтарының қоңыр топырақтары.

2022 жылдың қаңтар айына Хантау ауылдық округінде (халықтың жеке ауласы) ірі қара 92бас, оның ішінде 45 аналық мал, 3051 бас ұсақ мал, 96 бас жылқы бар.

Хантау ауылдық округінің елді мекен шегінде 2004,10 га жайлым бар.

Хантау ауылдық округінде мал айдауға арналған сервитуттар орнатылмаған.

ІҚМ басына жүктеме нормасы 0,8\*6 га/бас, Ұсақ мал- 0,1\*6 га/бас, жылқы – 1\*6 га/бас,

Қажеттілік:

ІҚМ үшін -92бас\*08\*6га/бас=441,6га

ҰҚМ- 6057\*0,1\*6га/бас=1836,6

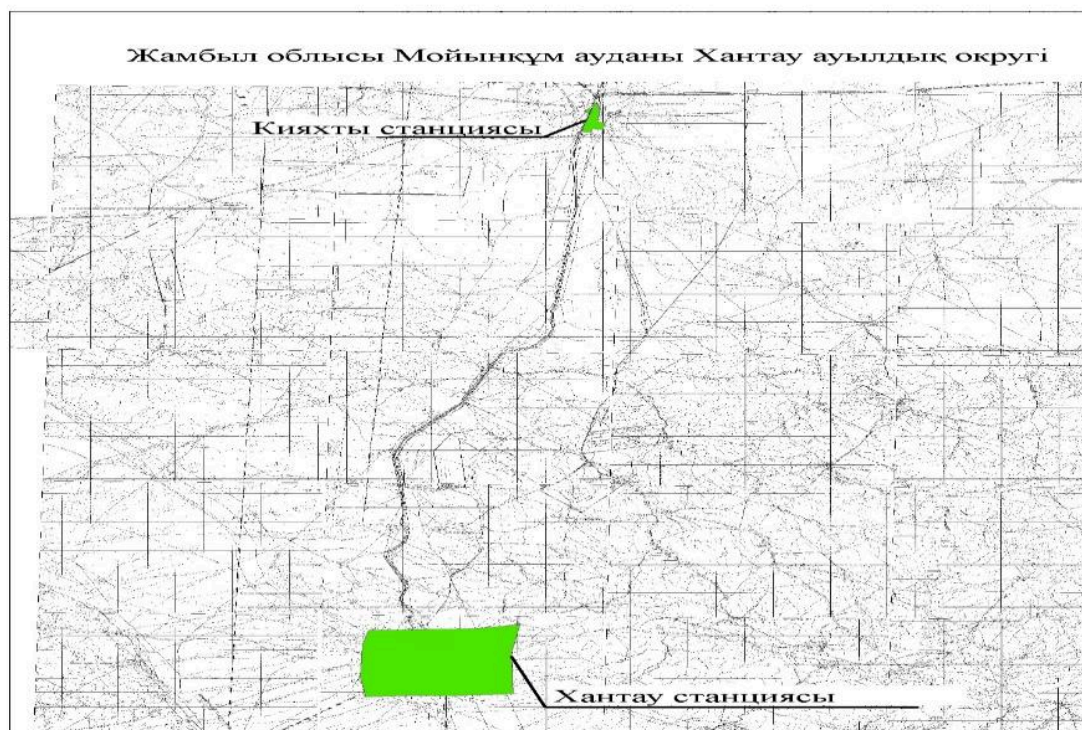
Жылқы үшін –96\*1\*6га/бас=576

441,6+1836,6+576= 2854,2

Ескертпе: Жайылымдықтарға 207,2га жер жетіспейді.

Хантау ауылдық округінде  
жайылымдарды басқару және  
оларды пайдалану жөніндегі  
2022-2023 жылдарға арналған  
жоспарға 1-қосымша

**Хантау ауылдық округінің аумағында жайылымдардың орналасу схемасы (қартасы)**



**Хантау ауылдық округі бойынша елді мекендер бөлінісінде ІҚМ аналық (сауын) мал басын орналастыру үшін жайылымдарды бөлу жөніндегі мәліметтер**

№	Елді мекені	Жайылымдар алаңы, (га)	Сауын сиырлардың болуы (бас)	Жайылымға қажеттілік нормасы 1 бас, (га)	Жайылымдардың қажеттілігі (га)	Жайылымдармен қамтамасыз етілмеген (га)	Қажеттілік қамтамасыз етілуі, %	Артықшылық, (га)
1	Хантау	2004,10	40	0,8*6	192	-	100	1812,9

Ескертпе: ІҚМ аналықтарын жаю үшін Хантау ауылдық округі бойынша 1812,9 га артықшылық жерлер бар.

**Хантау ауылдық округі бойынша елді мекендердің бөлігінде мал басын орналыстыру үшін жайылымдардың қажеттілігі жөнінде мәлімет**

№	Елді мекен	Малдың болуы түрлері бойынша (бас)			Жайылымға қажеттілік нормасы 1 бас, (га)			Жайылымдардың қажеттілігі, (га)				Қажеттіліктің қамтамасыз етілуі, %
		ІҚМ	ҰҚМ	Жылқы	ІҚМ	ҰҚМ	Жылқы	ІҚМ	ҰҚМ	Жылқы	Қорытынды (га)	
1	Хантау	92	3061	96	4,8	0,6	6	441,6	1836,6	576	2854,2	39
Жалпы		92	6057	96					1836,6	576	2854,2	39

Хантау ауылдық округінде жайылымдарды басқару және

оларды пайдалану жөніндегі  
2022-2023 жылдарға арналған  
жоспарға 2-қосымша

## Жайылым айналымдарының қолайлы схемалары

### Хантау ауылдық округі үшін қолайлы жайылым айналымдарының схемасы

Жылдар	Қоршау-1	Қоршау-2	Қоршау-3	Қоршау -4
2022	Көктемгі- жазғы маусым 1	Жазғы маусым 2	Күзгі маусым 3	Демалушы қоршау
2023	Демалушы қоршау	Көктемгі- жазғы маусым 1	Жазғы маусым 2	Күзгі маусым 3

Хантау ауылдық округінде  
жайылымдарды  
басқару және оларды пайдалану  
жөніндегі  
2022-2023 жылдарға арналған  
жоспарға 3-қосымша



Хантау ауылдық округінде  
жайылымдарды басқару және  
оларды пайдалану жөніндегі  
2022-2023 жылдарға арналған  
жоспарға 4-қосымша



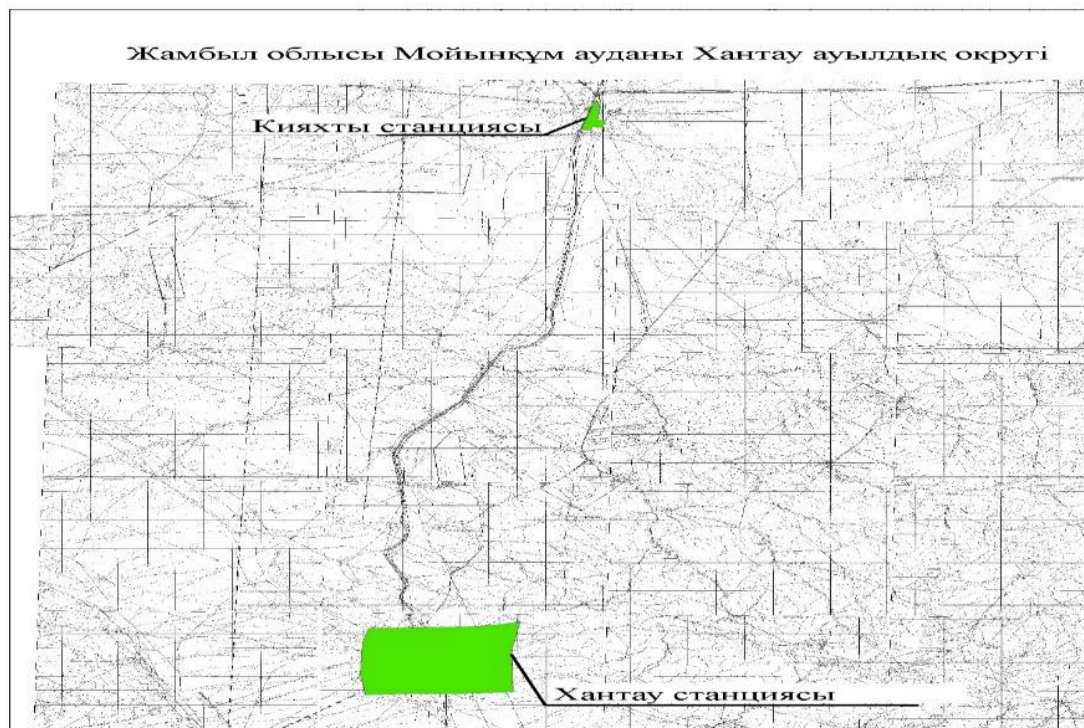
**Жайылым пайдаланушылардың су тұтыну нормасына сәйкес жасалған су көздеріне (көлдерге, өзендерге, тоғандарға, апандарға, суару немесе суландыру арналарына, құбырлы немесе шахта құдықтарына) қол жеткізу схемасы**

Бір ауыл шаруашылығы жануарына су тұтынудың орташа тәуліктік нормасы Қазақстан Республикасы Премьер-Министрінің Орынбасары – Қазақстан Республикасы Ауыл шаруашылығы министрінің 2017 жылғы 24 сәуірдегі №173 бұйрығымен бекітілген жайылымдарды ұтымды пайдалану қағидаларының 9-тармағына сәйкес айқындалады.

Хантау ауылдық округінің аумағында суару немесе суландыру каналдары бар.

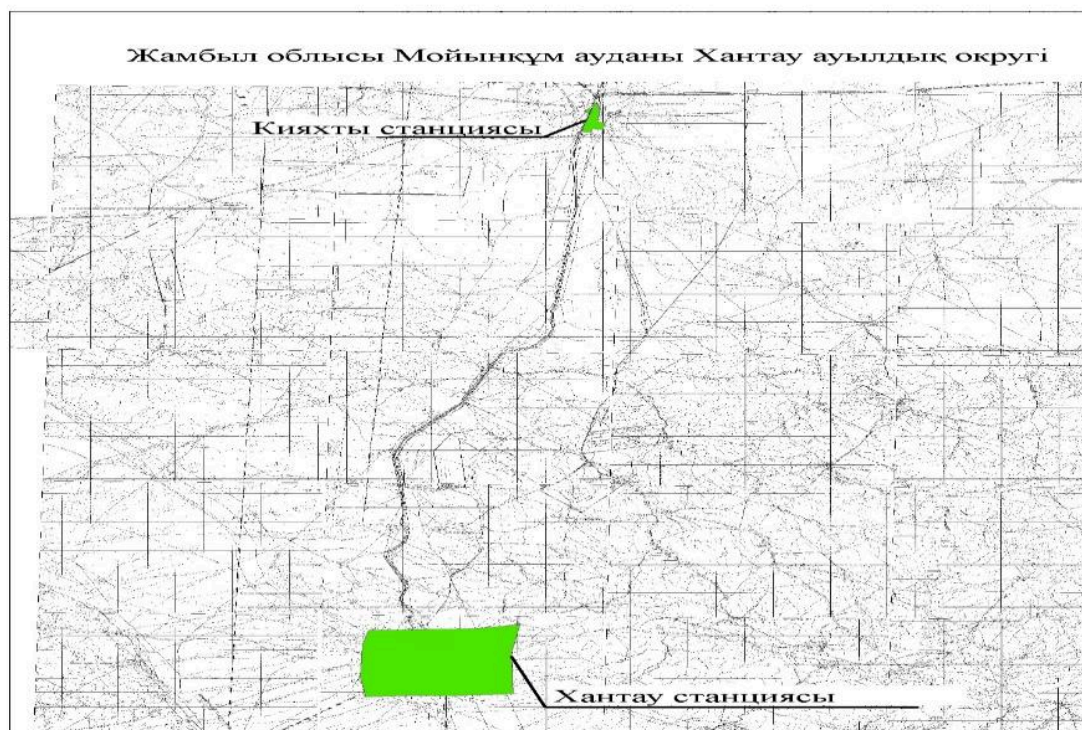
Малдардың топтары	Су тұтыну*		
	Жыл маусымдары		
	жаз	көктем және күз	қыс
Сүтті сиырлар	60	45	35
Суалған сиырлар	50	40	30
2 жасқа дейінгі қысырлар	30	30	25
6 айға дейінгі бұзаулар	20	15	15
Жұмыс жылқылары, еміздірмейтін ұрғашылар	50	40	30
Асыл тұқымды жылқылар, еміздіретін ұрғашылар	60	40	30
1,5 жасқа дейінгі құлындар	40	30	20
7 айға дейінгі құлындар	10	7	-
Ересек қойлар	8	6	3
Қойлардың 1 жылға дейінгі төлі	3	3	-

Хантау ауылдық округінде жайылымдарды басқару және оларды пайдалану жөніндегі 2022-2023 жылдарға арналған жоспарға 5-қосымша



Хантау ауылдық округінде  
жайылымдарды басқару және  
оларды пайдалану жөніндегі  
2022-2023 жылдарға арналған  
жоспарға 6-қосымша

**Ауыл шаруашылығы жануарларының мал басын шалғайдағы жайылымдарға орналастыру  
схемасы**



Хантау ауылдық округінде  
2022-2023 жылдарға арналған  
жайылымдарды және оларды  
пайдалану басқару жөніндегі  
жоспарға 7-қосымша

**Ауыл шаруашылығы жануарларын жаюдың және айдаудың маусымдық маршруттарын белгілейтін жайылымдарды пайдалану жөніндегі күнтізбелік кесте**

№	Ауылдық округ атауы	2022жылғы қоршаулар саны				2023жылғы қоршаулар саны			
		1	2	3	4	1	2	3	4
1	Хантау	КЖМ	ЖМ	ДҚ	ЖКМ	КЖМ	ЖМ	ЖКМ	ДҚ

Ескерту: аббревиатуралардың толық жазылуы:

КЖМ - көктемгі-жазғы маусым

ЖКМ – жазғы –күзгі маусым

ЖМ – жазға маусым

ДҚ – демалушы қоршау

Мойынқұм аудандық  
мәслихатының  
2022 жылғы 13 шілдедегі №18-3  
шешіміне 12 қосымша

**Мирный ауылында жайылымдарды басқару және оларды пайдалану жөніндегі 2021-2023 жылдарға арналған жоспар**

Мирный ауылында жайылымдарды басқару және оларды пайдалану жөніндегі 2022-2023 жылдарға арналған жоспар Қазақстан Республикасының 2001 жылғы 23 қаңтардағы "Қазақстан Республикасындағы жергілікті мемлекеттік басқару және өзін-өзі басқару туралы", 2017жылғы 20 ақпандағы "Жайылымдар туралы" Заңдарына, ауыл шаруашылығы мақсатындағы жерлерді ұтымды пайдалану қағидаларын бекіту және Қазақстан Республикасы Ауыл шаруашылығы министрінің кейбір бұйрықтарына өзгерістер мен толықтыру енгізу туралы Қазақстан Республикасы Ауыл шаруашылығы министрінің 2020 жылғы 17 қаңтардағы № 7 бұйрығы ( Қазақстан Республикасының Әділет министрлігінде 2020 жылғы 20 қаңтарда № 19893 болып тіркелді), Қазақстан Республикасы Ауыл шаруашылығы министрінің 2015 жылғы 14 сәуірдегі № 3-3/332 бұйрығы (Қазақстан Республикасының Әділет министрлігінде 2015 жылы 15 мамырда № 11064 тіркелді) сәйкес әзірленген.

Жоспар жайылымдарды ұтымды пайдалану және жайылымдардың тозуын болдырмау мақсатында қабылданады.

Жоспар құрамында:

1) құқық белгілейтін құжаттар негізінде жер санаттары, жер учаскелерінің меншік иелері және жер пайдаланушылар бөлінісінде әкімшілік-аумақтық бірлік аумағында жайылымдардың орналасу схемасын (картасын);

2) жайылым айналымдарының қолайлы схемаларын;

3) жайылымдардың, оның ішінде маусымдық жайылымдардың сыртқы және ішкі шекаралары мен алаңдары, жайылымдық инфрақұрылым объектілері белгіленген картаны;

4) жайылым пайдаланушылардың су тұтыну нормасына сәйкес жасалған су көздеріне (көлдерге, өзендерге, тоғандарға, апандарға, суару немесе суландыру каналдарына, құбырлы немесе шахталы құдықтарға) қол жеткізу схемасын;

5) жайылымы жоқ жеке және (немесе) заңды тұлғалардың ауыл шаруашылығы жануарларының мал басын орналастыру үшін жайылымдарды қайта бөлу және оны берілетін жайылымдарға ауыстыру схемасын;

6) аудандық маңызы бар қала, кент, ауыл, ауылдық округ маңында орналасқан жайылымдармен қамтамасыз етілмеген жеке және (немесе) заңды тұлғалардың ауыл шаруашылығы жануарларының мал басын шалғайдағы жайылымдарға орналастыру схемасын;

7) ауыл шаруашылығы жануарларын жаюдың және айдаудың маусымдық маршруттарын белгілейтін жайылымдарды пайдалану жөніндегі күнтізбелік кесте;

Жоспардағы жайылымдарды геоботаникалық тексеруден жай-күйі туралы мәліметтерді, ветеринариялық-санитариялық объектілер туралы мәліметтерді, ауыл шаруашылығы жануарлардың мал басының саны туралы деректерді, олардың иелерін көрсете отырып қабылданды және заңды тұлғалар ұсынған өзге де деректер туралы мәліметтерді, ауыл шаруашылығы жануарларының түрлері мен жыныстық-жас

топтары бойынша қалыптастырылған табындардың саны туралы деректерді, шалғайдағы жайылымдарда жаю үшін ауыл шаруашылығы жануарларының мал басын қалыптастыру туралы мәліметтерді, мәдени және аридті жайылымдарда ауыл шаруашылығы жануарларын жаю ерекшеліктері туралы мәліметтерді және мемлекеттік органдар, жеке және(немесе) заңды тұлғалар берген.

Әкімшілік-аумақтық бөлініс бойынша Мирный ауылында 1 ауылдық елді мекен бар : Мирный.

елді мекендердің жері- 205 га

Табиғи жағдайлар бойынша Мирный ауылы аумағы дала аймағының шегінде және агроклиматтық көрсеткіштер бойынша құрғақ ауыспалы, климаттық жағдайы қатаң-континенталды. Қыста ауа температурасы -30 градусқа дейін, жазда +35 градусқа дейін жетеді, 25 м/с асатын дауылды желдер тән.

Топырақ негізінен жартылай шөл, сортаң және құмды шөл топырақтарының қоңыр топырақтары.

2022 жылдың қаңтар айына Мирный ауылында (халықтың жеке ауласы) ірі қара 63 бас, оның ішінде 20 аналық мал, 105 бас ұсақ мал, 15 бас жылқы бар.

Елді мекен шегінде 205 га жайылым бар.

Мирный ауылында мал айдауға арналған сервитуттар орнатылмаған.

ІҚМ басына жүктеме нормасы 0,8\*6 га/бас, Ұсақ мал- 0,1\*6 га/бас, жылқы – 1\*6 га/бас

Қажеттілік:

ІҚМ үшін -63бас\*0,8\*6га/бас=302,4га

ҰҚМ- 105\*0,1\*6=63 га

Жылқы үшін –15\*1\*6га/бас=90 га

302,4+63+90 = 455,4 га

Ескертпе: Жайылымдық жерлердің жетіспейтін саны 250,4 га

Мирный ауылында  
жайылымдарды басқару және  
оларды пайдалану жөніндегі  
2022-2023 жылдарға арналған  
жоспарға 1-қосымша

**Мирный ауылы аумағында жайылымдардың орналасу схемасы (картасы)**



Жамбыл облысы Мойынқұм ауданы Мирный ауылы



**Мирный ауылы бойынша елді мекендер бөлінісінде ІҚМ аналық (сауын) мал басын орналастыру үшін жайылымдарды бөлу жөніндегі мәліметтер**

№	Елді мекені	Жайылымдар алаңы, (га)	Сауын сиырлардың болуы (бас)	Жайылымға қажеттілік нормасы 1 бас, (га)	Жайылымдардың қажеттілігі (га)	Жайылымдармен қамтамасыз етілмеген (га)	Қажеттілік қамтамасы (з етілуі, %)	Артықшылық, (га)
1	Мирный	205	20	0,8*6	96	-	100	109

Ескертпе: ІҚМ аналықтарын жаю үшін Мирный ауылында жайылымдық жерлер жеткілікті

**Мирный ауылы бойынша елді мекендердің бөлігінде мал басын орналыстыру үшін жайылымдардың қажеттілігі жөнінде мәлімет**

№	Елді мекен	Малдың болуы түрлері бойынша (бас)			Жайылымға қажеттілік нормасы 1 бас, (га)			Жайылымдардың қажеттілігі, (га)				Қажеттіліктің қамтамасыз етілуі, %
		ІҚМ	ҰҚМ	Жылқы	ІҚМ	ҰҚМ	Жылқы	ІҚМ	ҰҚМ	Жылқы	Қорытынды (га)	
1	Мирный	63	105	15	0,8*6	0,1*6	1*6	302,4	63	90	455,4	45

Мирный ауылында жайылымдарды басқару және оларды пайдалану жөніндегі 2022-2023 жылдарға арналған жоспарға 2-қосымша

**Жайылым айналымдарының қолайлы схемалары**

## Мирный ауылы үшін қолайлы жайылым айналымдарының схемасы

Жылдар	Қоршау-1	Қоршау-2	Қоршау-3	Қоршау -4
2022	Көктемгі- жазғы маусым 1	Жазғы маусым 2	Күзгі маусым 3	Демалушы қоршау
2023	Демалушы қоршау	Көктемгі- жазғы маусым 1	Жазғы маусым 2	Күзгі маусым 3

Мирный ауылында жайылымдарды басқару және оларды пайдалану жөніндегі 2022-2023 жылдарға арналған жоспарға 3-қосымша



Мирный ауылында жайылымдарды басқару және оларды пайдалану жөніндегі 2022-2023 жылдарға арналған жоспарға 4-қосымша

## Жайылым пайдаланушылардың су тұтыну нормасына сәйкес жасалған су көздеріне (көлдерге, өзендерге, тоғандарға, апандарға, суару немесе суландыру арналарына, құбырлы немесе шахта құдықтарына) қол жеткізу схемасы

Бір ауыл шаруашылығы жануарына су тұтынудың орташа тәуліктік нормасы Қазақстан Республикасы Премьер-Министрінің орынбасары - Қазақстан Республикасының Ауыл шаруашылығы министрінің 2016 жылғы 30 желтоқсандағы № 545 бұйрығымен (Қазақстан Республикасының Әділет министрлігінде 2017 жылғы 24 ақпанда № 14827 болып тіркелді) бекітілген.

Мирный ауылының аумағы шығыс жақ беті Балқаш көлімен, батыс жақ бөлігі Хантау тауымен іргелес.

Бір басқа суды тұтынудың тәуліктік нормасының деректері:

Малдардың топтары	Су тұтыну*		
	Жыл маусымдары		
	жаз	көктем және күз	қыс
Сүтті сиырлар	60	45	35
Суалған сиырлар	50	40	30
2 жасқа дейінгі қысырлар	30	30	25
6 айға дейінгі бұзаулар	20	15	15
Жұмыс жылқылары, еміздірмейтін ұрғашылар	50	40	30
Асыл тұқымды жылқылар, еміздіретін ұрғашылар	60	40	30
1,5 жасқа дейінгі құлындар	40	30	20
7 айға дейінгі құлындар	10	7	-
Ересек қойлар	8	6	3
Қойлардың 1 жылға дейінгі төлі	3	3	-

Мирный ауылында жайылымдарды басқару және оларды пайдалану жөніндегі 2022-2023 жылдарға арналған жоспарға 5-қосымша



Мирный ауылында жайылымдарды басқару және



## Ауыл шаруашылығы жануарларының мал басын шалғайдағы жайылымдарға орналастыру схемасы



Мирный ауылында  
2022-2023 жылдарға арналған  
жайылымдарды және оларды  
пайдалану басқару жөніндегі  
жоспарға 7-қосымша

## Ауыл шаруашылығы жануарларын жаюдың және айдаудың маусымдық маршруттарын белгілейтін жайылымдарды пайдалану жөніндегі күнтізбелік кесте

№	Ауылдық округ атауы	2022жылғы қоршаулар саны				2023жылғы қоршаулар саны			
		1	2	3	4	1	2	3	4
1	Мирный	КЖМ	ЖМ	ДҚ	ЖКМ	КЖМ	ЖМ	ЖКМ	ДҚ

Ескерту: аббревиатуралардың толық жазылуы:

КЖМ - көктемгі-жазғы маусым

ЖКМ – жазғы –күзгі маусым

ЖМ – жазға маусым

ДҚ – демалушы қоршау

Мойынкүм аудандық  
мәслихатының  
2022 жылғы 13 шілдедегі №18-3  
шешіміне 13 қосымша

## **Ақбақай ауылының жайылымдарды басқару және оларды пайдалану жөніндегі 2021-2023 жылдарға арналған жоспар**

Мойынқұм ауданында жайылымдарды басқару және оларды пайдалану жөніндегі 2022-2023 жылдарға арналған жоспар Қазақстан Республикасының 2001 жылғы 23 қаңтардағы "Қазақстан Республикасындағы жергілікті мемлекеттік басқару және өзін-өзі басқару туралы", 2017жылғы 20 ақпандағы "Жайылымдар туралы" Заңдарына, ауыл шаруашылығы мақсатындағы жерлерді ұтымды пайдалану қағидаларын бекіту және Қазақстан Республикасы Ауыл шаруашылығы министрінің кейбір бұйрықтарына өзгерістер мен толықтыру енгізу туралы

Қазақстан Республикасы Ауыл шаруашылығы министрінің 2020 жылғы 17 қаңтардағы № 7 бұйрығы (Қазақстан Республикасының Әділет министрлігінде 2020 жылғы 20 қаңтарда № 19893 болып тіркелді), Қазақстан Республикасы Ауыл шаруашылығы министрінің 2015 жылғы 14 сәуірдегі № 3-3/332 бұйрығы (Қазақстан Республикасының Әділет министрлігінде 2015 жылы 15 мамырда № 11064 тіркелді) сәйкес әзірленген.

Жоспар жайылымдарды ұтымды пайдалану және жайылымдардың тозуын болдырмау мақсатында қабылданады.

Жоспар құрамында:

1) құқық белгілейтін құжаттар негізінде жер санаттары, жер учаскелерінің меншік иелері және жер пайдаланушылар бөлінісінде әкімшілік-аумақтық бірлік аумағында жайылымдардың орналасу схемасын (қартасын);

2) жайылым айналымдарының қолайлы схемаларын;

3) жайылымдардың, оның ішінде маусымдық жайылымдардың сыртқы және ішкі шекаралары мен алаңдары, жайылымдық инфрақұрылым объектілері белгіленген картаны;

4) жайылым пайдаланушылардың су тұтыну нормасына сәйкес жасалған су көздеріне (көлдерге, өзендерге, тоғандарға, апандарға, суару немесе суландыру каналдарына, құбырлы немесе шахталы құдықтарға) қол жеткізу схемасын;

5) жайылымы жоқ жеке және (немесе) заңды тұлғалардың ауыл шаруашылығы жануарларының мал басын орналастыру үшін жайылымдарды қайта бөлу және оны берілетін жайылымдарға ауыстыру схемасын;

6) аудандық маңызы бар қала, кент, ауыл, ауылдық округ маңында орналасқан жайылымдармен қамтамасыз етілмеген жеке және (немесе) заңды тұлғалардың ауыл шаруашылығы жануарларының мал басын шалғайдағы жайылымдарға орналастыру схемасын;

7) ауыл шаруашылығы жануарларын жаюдың және айдаудың маусымдық маршруттарын белгілейтін жайылымдарды пайдалану жөніндегі күнтізбелік кесте;

Жоспардағы жайылымдарды геоботаникалық тексеруден жай-күйі туралы мәліметтерді, ветеринариялық-санитариялық объектілер туралы мәліметтерді, ауыл шаруашылығы жануарлардың мал басының саны туралы деректерді, олардың иелерін көрсете отырып қабылданды және заңды тұлғалар ұсынған өзге де деректер туралы мәліметтерді, ауыл шаруашылығы жануарларының түрлері мен жыныстық-жас топтары бойынша қалыптастырылған табындардың саны туралы деректерді, шалғайдағы жайылымдарда жаю үшін ауыл шаруашылығы жануарларының мал басын қалыптастыру туралы мәліметтерді, мәдени және аридті жайылымдарда ауыл шаруашылығы жануарларын жаю ерекшеліктері туралы мәліметтерді және мемлекеттік органдар, жеке және (немесе) заңды тұлғалар берген.

Әкімшілік-аумақтық бөлініс бойынша Ақбақай ауылы 1 елді мекен бар:  
елді мекендердің жері- 1201,02га,  
жайылымдар – 1004 га  
бөгде жерлер -192,02

Табиғи жағдайлар бойынша Ақбақай ауылы аумағы дала аймағының шегінде және агроклиматтық көрсеткіштер бойынша құрғақ ауыспалы, климаттық жағдайы қатаң-континенталды. Қыста ауа температурасы -40 градусқа дейін, жазда +42 градусқа дейін жетеді, 28 м/с асатын дауылды желдер тән.

Топырақ негізінен жартылай шөл, сортаң және құмды шөл топырақтарының қоңыр топырақтары.

2022 жылдың қаңтар айына Ақбақай ауылы (халықтың жеке ауласы) ірі қара 28 бас, оның ішінде 7 аналық мал, 160 бас жылқы оның ішінде аналық 30 бас бар.

Ақбақай ауылында:

ірі қара мал -28 бас, оның ішінде аналық мал -7 бас, жылқы – 160 оның ішінде аналық 30 бас.

жайылым көлемі -1004га

Ақбақай ауылында мал айдауға арналған сервитуттар орнатылмаған.

ІҚМ басына жүктеме нормасы  $0,8*6$  га/бас, жылқы –  $1*6$  га/бас

Қажеттілік:

ІҚМ үшін  $-28 \text{ бас} * 0,8 * 6 \text{ га/бас} = 134,4 \text{ га}$

Жылқы үшін  $-160 * 1 * 6 \text{ га/бас} = 960$

$134,4 + 960 = 1094,4 \text{ га}$

Ескертпе: Жайылымдық жерлердің жетіспейтін саны 90,4 га

Ақбақай ауылының  
жайылымдарды басқару және  
оларды пайдалану жөніндегі  
2022-2023 жылдарға арналған  
жоспарға 1-қосымша

**Ақбақай ауылы аумағында жайылымдардың орналасу схемасы (картасы)**



**Ақбақай ауылы бойынша елді мекендер бөлінісінде ІҚМ аналық (сауын) мал басын орналастыру үшін жайылымдарды бөлу жөніндегі мәліметтер**

№	Елді мекені	Жайылымдар алаңы, (га)	Сауын сиырлардың болуы (бас)	Жайылымға қажеттілік нормасы 1 бас, (га)	Жайылымдардың қажеттілігі (га)	Жайылымдармен қамтамасыз етілмеген (га)	Қажеттілік қамтамасыз етілуі, %	Артықшылық, (га)
1	Ақбақай	1004	7	0,8*6	33,6	-	100,	970,4

**Ақбақай ауылы бойынша елді мекендердің бөлігінде мал басын орналастыру үшін жайылымдардың қажеттілігі жөнінде мәлімет**

№	Елді мекен	Малдың болуы түрлері бойынша (бас)			Жайылымға қажеттілік нормасы 1 бас, (га)			Жайылымдардың қажеттілігі, (га)				Қажеттіліктің қамтамасыз етілуі, %
		ІҚМ	ҰҚМ	Жылқы	ІҚМ	ҰҚМ	Жылқы	ІҚМ	ҰҚМ	Жылқы	Қорытынды (га)	
1	Ақбақай	28	-	160	0,8*6	0,1*6	1*6	134,4	-	960	1094,4	
Жалпы		28	-	160				134,4	-	960	1094,4	

Ақбақай ауылының жайылымдарды басқару және оларды пайдалану жөніндегі

## Жайылым айналымдарының қолайлы схемалары

### Ақбақай ауылы үшін қолайлы жайылым айналымдарының схемасы

Жылдар	Қоршау-1	Қоршау-2	Қоршау-3	Қоршау -4
2022	Көктемгі- жазғы маусым 1	Жазғы маусым 2	Күзгі маусым 3	Демалушы қоршау
2023	Демалушы қоршау	Көктемгі- жазғы маусым 1	Жазғы маусым 2	Күзгі маусым 3

Ақбақай ауылының  
жайылымдарды басқару және  
оларды пайдалану жөніндегі  
2022-2023 жылдарға арналған  
жоспарға 3-қосымша

### Жайылымдардың сыртқы және ішкі шекаралары мен алаңдары көрсетілген Карта, оның ішінде маусымдық, жайылымдық инфрақұрылым объектілері



Ақбақай ауылы жайылымдарды  
басқару және оларды пайдалану  
жөніндегі 2022-2023 жылдарға  
арналған жоспарға  
4-қосымша

**Жайылым пайдаланушылардың су тұтыну нормасына сәйкес жасалған су көздеріне (көлдерге, өзендерге, тоғандарға, апандарға, суару немесе суландыру арналарына, құбырлы немесе шахта құдықтарына) қол жеткізу схемасы**

Бір ауыл шаруашылығы жануарына су тұтынудың орташа тәуліктік нормасы Қазақстан Республикасы Премьер-Министрінің орынбасары - Қазақстан Республикасының Ауыл шаруашылығы министрінің 2016 жылғы 30 желтоқсандағы № 545 бұйрығымен (Қазақстан Республикасының Әділет министрлігінде 2017 жылғы 24 ақпанда № 14827 болып тіркелді) бекітілген.

Шығанақ ауылдық округінің аумағы Балқаш көлімен іргелес.

Бір басқа суды тұтынудың тәуліктік нормасының деректері:

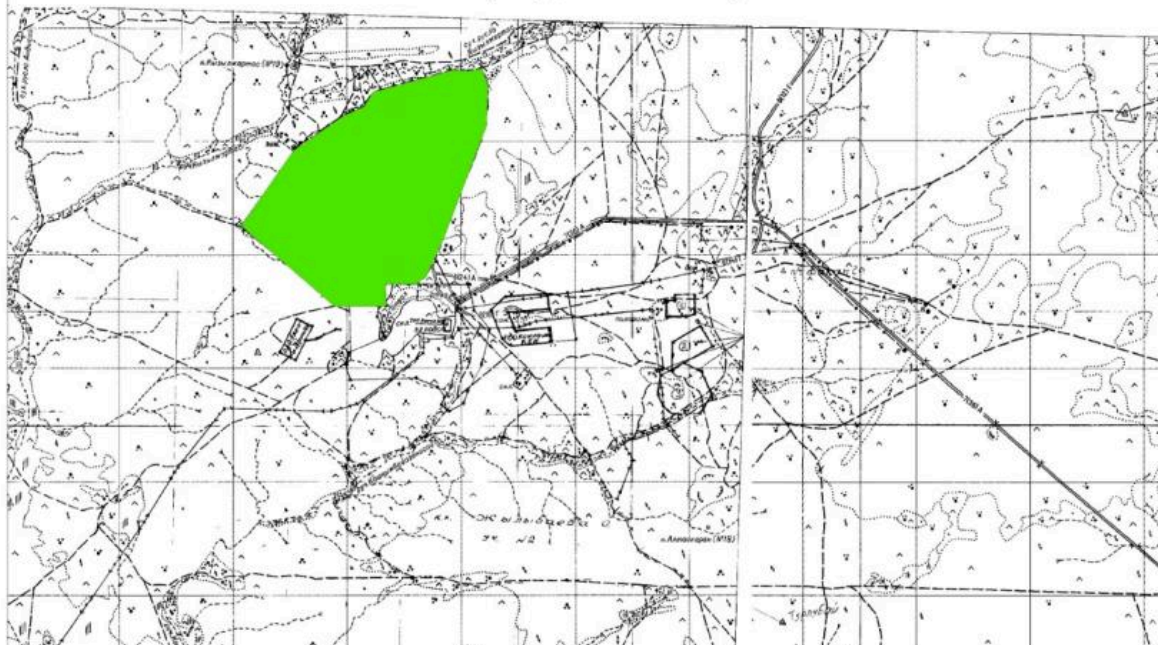
Малдардың топтары	Су тұтыну*		
	Жыл маусымдары		
	жаз	көктем және күз	қыс
Сүтті сиырлар	7	5	3
Суалған сиырлар	7	5	3
2 жасқа дейінгі қысырлар	10	8	6
6 айға дейінгі бұзаулар	6	5	5
Жұмыс жылқылары, еміздірмейтін ұрғашылар	40	37	35
Асыл тұқымды жылқылар, еміздіретін ұрғашылар	-	-	-
1,5 жасқа дейінгі құлындар	50	40	30
7 айға дейінгі құлындар	10	8	-

Ақбақай ауылының жайылымдарды басқару және оларды пайдалану жөніндегі 2022-2023 жылдарға арналған жоспарға 5-қосымша

**Ақбақай ауылы-1201,02 гектар**



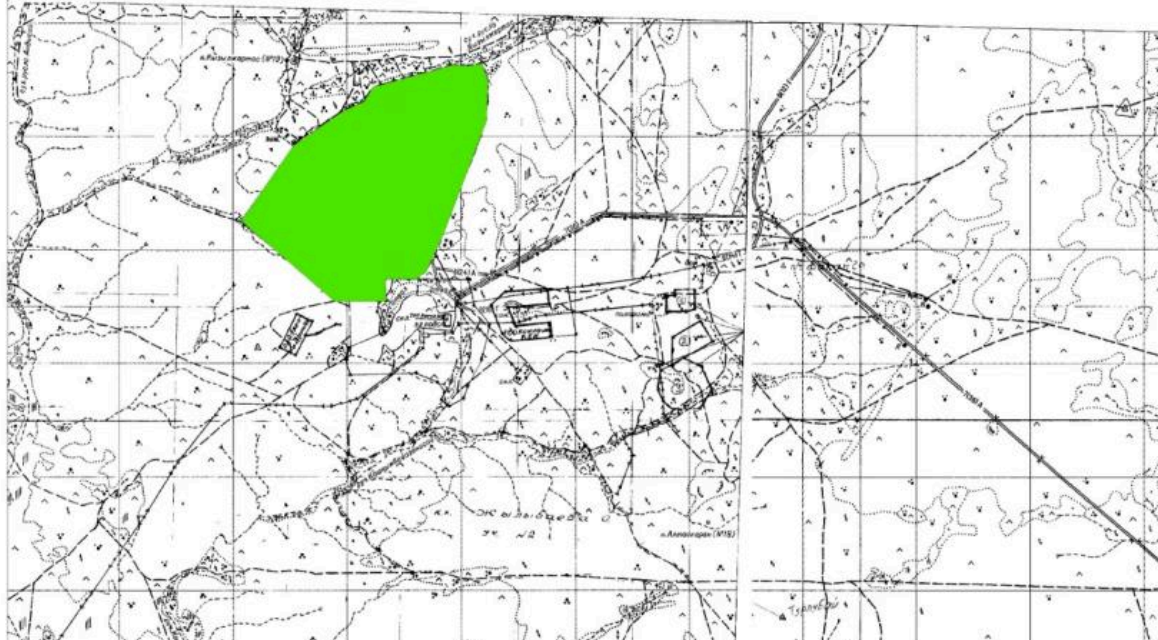
Жамбыл облысы Мойынқұм ауданы Ақбақай ауылы



Ақбақай ауылының  
жайылымдарды басқару және  
оларды пайдалану жөніндегі  
2022-2023 жылдарға арналған  
жоспарға 6-қосымша

**Ауыл шаруашылығы жануарларының мал басын шалғайдағы жайылымдарға орналастыру  
схемасы**

Жамбыл облысы Мойынқұм ауданы Ақбақай ауылы



Ақбақай ауылында  
2022-2023 жылдарға арналған  
жайылымдарды және оларды  
пайдалану басқару жөніндегі  
жоспарға 7-қосымша

**Ауыл шаруашылығы жануарларын жаюдың және айдаудың маусымдық маршруттарын белгілейтін жайылымдарды пайдалану жөніндегі күнтізбелік кесте**

№	Ауылдық округ атауы	2022жылғы қоршаулар саны				2023жылғы қоршаулар саны			
		1	2	3	4	1	2	3	4
1	Ақбақай	КЖМ	ЖМ	ДҚ	ЖКМ	КЖМ	ЖМ	ЖКМ	ДҚ

Ескерту: аббревиатуралардың толық жазылуы:

КЖМ - көктемгі-жазғы маусым

ЖКМ – жазғы –күзгі маусым

ЖМ – жазға маусым

ДҚ – демалушы қоршау

Мойынқұм аудандық  
мәслихатының  
2022 жылғы 13 шілдедегі №18-3  
шешіміне 14 қосымша

**Ақсүйек ауылындағы жайылымдарды басқару және оларды пайдалану жөніндегі 2022-2023 жылдарға арналған жоспар**



Осы Ақсүйек ауылында жайылымдарды басқару және оларды пайдалану жөніндегі 2022-2023 жылдарға арналған жоспар (бұдан әрі - жоспар) Қазақстан Республикасының 2001 жылғы 23 қаңтардағы "Қазақстан Республикасындағы жергілікті мемлекеттік басқару және өзін-өзі басқару туралы, 2017 жылғы 20 ақпандағы "Жайылымдар туралы" Заңдарына, ауыл шаруашылығы мақсатындағы жерлерді ұтымды пайдалану қағидаларын бекіту және Қазақстан Республикасы Ауыл шаруашылығы министрінің кейбір бұйрықтарына өзгерістер мен толықтыру енгізу туралы.

Қазақстан Республикасы Ауыл шаруашылығы министрінің 2020 жылдың 17 қаңтардағы №7 бұйрығы (Қазақстан Республикасының Әділет министрілігінде 2020 жылғы 20 қаңтарда №19893 болып тіркелді) Қазақстан Республикасының Ауыл шаруашылығы министрінің 2015 жылғы 14 сәуірдегі № 3-3/332 бұйрығы (Қазақстан Республикасының Әділет министрілігінде 2015 жылы 15 мамырда № 11064 тіркелді) сәйкес әзірленген.

Жоспар жайылымдарды ұтымды пайдалану, азыққа қажеттілікті тұрақты қамтамасыз ету және жайылымдардың тозуын болдырмау мақсатында қабылданады.

Жоспар құрамында:

1) Құқық белгілейтін құжаттар негізінде Ақсүйек ауылы аумағында жер санаттары, жер учаскелерінің меншік иелері және жер пайдаланушылар бөлінісінде жайылымдардың орналасу схемасы (картасы) (1 қосымша);

2) жайылым айналымдарының қолайлы схемалары (2-қосымша);

3) жайылымдардың, оның ішінде маусымдық, жайылымдық инфрақұрылым объектілерінің сыртқы және ішкі шекаралары мен алаңдары белгіленген карта (3-қосымша);

4) жайылым пайдаланушылардың су тұтыну нормасына сәйкес жасалған су көздеріне (көлдерге, өзендерге, тоғандарға, апандарға, суару немесе суландыру арналарына, құбырлы немесе шахта құдықтарына) қол жеткізу схемасы (4-қосымша);

5) жайылымдары жоқ жеке және (немесе) заңды тұлғалардың ауыл шаруашылығы жануарларының мал басын орналастыру үшін жайылымдарды қайта бөлу және оны берілетін жайылымдарға ауыстыру схемасы (5-қосымша);

6) кент, ауыл, ауылдық округте орналасқан жеке және (немесе) заңды тұлғалардың жайылымдармен қамтамасыз етілмеген ауыл шаруашылығы жануарларының мал басын шалғайдағы жайылымдарда орналастыру схемасы (6-қосымша);

7) Ауыл шаруашылығы жануарларын жаю мен жүріп-тұрудың маусымдық бағыттарын белгілейтін жайылымдарды пайдалану жөніндегі күнтізбелік кесте (7 қосымша).

Жоспар жайылымдарды геоботаникалық тексерудің жай-күйі туралы мәліметтерді, ветеринариялық-санитариялық объектілер туралы мәліметтерді, ауыл шаруашылығы жануарларының мал басының саны туралы деректерді, олардың иелерін көрсете отырып қабылданды - және (немесе) заңды тұлғалар ұсынған өзге де деректер туралы

мәліметтерді, ауыл шаруашылығы жануарларының түрлері мен жыныстық-жас топтары бойынша қалыптастырылған табындардың, отарлардың, табындардың саны туралы деректерді, шалғайдағы жайылымдарда жаю үшін ауыл шаруашылығы жануарларының мал басын қалыптастыру туралы мәліметтерді, мәдени және аридті жайылымдарда ауыл шаруашылығы жануарларын жаю ерекшеліктері туралы мәліметтерді, малды айдауға арналған сервитуттар туралы мәліметтерді және мемлекеттік органдар, жеке және (немесе) заңды тұлғалар берген.

Әкімшілік-аумақтық бөлініс бойынша Ақсүйек ауылында 1 ауылдық елді мекен бар

Ақсүйек ауылы аумағының жалпы көлемі 2182 гектар, оның ішінде жайылым жерлері – 1884 га.

Табиғи жағдайлар бойынша Ақсүйек ауылының аумағы дала аймағының шегінде және агроклиматтық көрсеткіштер бойынша екі агроклиматтық округте шамалы құрғақшылық орташа жылы (орталық және оңтүстік бөлігі) және құрғақ қалыпты жылы (солтүстік бөлігі), олар континенттіліктің барлық ерекшеліктерімен сипатталады: қатал ұзақ қыста, қысқа қалыпты ыстық жазда, қыстың және жаз температураларының күрт қарама-қайшылықтарымен, жылдық жауын-шашынның аз мөлшерімен сипатталады.

Топырақ негізінен қара топырақ Оңтүстік азгумусты ауыр көмірлі.

2022 жылдың 1 қаңтарынан Ақсүйек ауылында (халықтың жеке ауласы және ЖШС, ШҚ) ірі қара 90 бас, оның ішінде 40 бас аналық мал, 937 бас ұсақ мал. Жылқы - 3 бас. Жайылым жері - 1884 га

ІҚМ басына жүктеме нормасы  $0,8*6$  га/бас, Ұсақ мал-  $0,1*6$  га/бас, жылқы –  $1*6$  га/бас, Түйе -  $1*6$  га/бас

Қажеттілік:

ІҚМ үшін  $-90$  бас $*0,8*6$  га/бас= $432$  га

ҰҚМ-  $937*0,1*6$  га= $562,2$  га

Жылқы үшін  $-3*1*6$  га/бас= $18$  га

$432+562,2+18=1012,2$  га

Ақсүйек ауылында 2 шаруа қожалығы тіркелген, осы шаруақожалықтарындағы мал басы: ірі қара 455 бас, оның ішінде 209 аналық бас, 4012 бас ұсақ мал, жылқы -14 бас. Аталған шаруа қожалықтары жеке келісім шарт негізінде орман қоры жерлерін уақытша жалға алып мал бағып отыр.

Сонымен қатар, ауылдағы жайылымдық жердің жетіспеуіне байланысты мал иелері ұсақ малдарын ауылға шекаралас орман шаруашылықтарымен / Көктерек, Шу, Қордай, Алматы облысы / уақытша келісімге отырып, малдарын сонда ұстауда.

Ақсүйек ауылы бойынша ауыл шаруашылығы малдарын қамтамасыз ету үшін барлығы 1884 гектар жайылымдық жерлер бар. Ақсүйек ауылында мал айдауға арналған сервитуттар орнатылмаған.

Жергілікті халықтың басқа ауыл шаруашылығы малдарын жаю бойынша жайылымдық жерлердің қажеттілігі бар.

Ақсүйек ауылында жайылымдарды басқару және оларды пайдалану жөніндегі 2022-2023 жылдарға арналған жоспарға 1-қосымша

### Ақсүйек ауылының аумағында жайылымдардың орналасу схемасы (картасы)



### Ақсүйек ауылы бойынша елді мекендер бөлінісінде ІҚМ аналық (сауын) мал басын орналастыру үшін жайылымдарды бөлу жөніндегі мәліметтер

№	Елді мекені	Жайылымдар алаңы, (га)	Сауын сиырлардың болуы (бас)	Жайылымға қажеттілік нормасы 1бас, (га)	Жайылымдардың қажеттілігі (га)	Жайылымдармен қамтамасыз етілмеген (га)	Қажеттіліктің қамтамасыз етілуі, %	Артықшылық, (га)
1	Ақсүйек	1884	90	6	432		100	1452
2								
3								

Ескертпе:

Ақсүйек ауылында жайылымдарды

басқару және оларды пайдалану  
жөніндегі 2022-2023 жылдарға  
арналған жоспарға  
2-қосымша

## Жайылым айналымдарының қолайлы схемалары

### Ақсүйек ауылы үшін қолайлы жайылым айналымдарының схемасы

Жылдар	Қоршау 1	Қоршау 2	Қоршау 3	Қоршау 4
2022	көктемгі-жазғы маусым 1	Жазғы маусым 2	Күзгі маусым 3	Демалушы қоршау
2023	демалушы қоршау	көктемгі-жазғы маусым 1	Жазғы маусым 2	Күзгі маусым 3

Ақсүйек ауылында  
жайылымдарды басқару және  
оларды пайдалану жөніндегі  
2022-2023 жылдарға арналған  
жоспарға 3-қосымша

### Жайылымдардың сыртқы және ішкі шекаралары мен алаңдары көрсетілген Карта, оның ішінде маусымдық, жайылымдық инфрақұрылым объектілері



Ақсүйек ауылында  
жайылымдарды басқару және

оларды пайдалану жөніндегі  
2022-2023 жылдарға арналған  
жоспарға 4-қосымша

**Жайылым пайдаланушылардың су тұтыну нормасына сәйкес жасалған су көздеріне (көлдерге, өзендерге, тоғандарға, апандарға, суару немесе суландыру арналарына, құбырлы немесе шахта құдықтарына) қол жеткізу схемасы**

Бір ауыл шаруашылығы жануарына су тұтынудың орташа тәуліктік нормасы Қазақстан Республикасы Премьер-Министрінің Орынбасары – Қазақстан Республикасы Ауыл шаруашылығы министрінің 2017 жылғы 24 сәуірдегі №173 бұйрығымен бекітілген жайылымдарды ұтымды пайдалану қағидаларының 9-тармағына сәйкес айқындалады.

Ақсүйек ауылының аумағында суару немесе суландыру каналдары жоқ.

Ақсүйек ауылының  
жайылымдарды басқару және  
оларды пайдалану жөніндегі  
2022-2023 жылдарға арналған  
жоспарға 5-қосымша

**Ақсүйек ауылы-2182 гектар**



Ақсүйек ауылының  
жайылымдарды  
басқару және оларды пайдалану

## Ауыл шаруашылығы жануарларының мал басын шалғайдағы жайылымдарға орналастыру схемасы



Ақсүйек ауылының  
жайылымдарды басқару және  
оларды пайдалану жөніндегі  
2022-2023 жылдарға арналған  
жоспарға 7-қосымша

## Ауыл шаруашылығы жануарларын жаю мен қозғалудың маусымдық бағыттарын белгілейтін жайылымдарды пайдалану жөніндегі күнтізбелік кесте

№	Ауылдық округ атауы	2022 жылғы қоршаулар саны				2023 жылғы қоршаулар саны			
		1	2	3	4	1	2	3	4
1	Ақсүйек ауылы	КЖМ	ЖМ	ДҚ	ЖКМ	КЖМ	ЖМ	ЖКМ	ДҚ

Ескерту: аббревиатуралардың толық жазылуы:

КЖМ –көктемгі-жазғы маусым;

ЖКМ – жазғы-күзгі маусым;

ЖМ – жазғы маусым;

ДҚ – демалушы қоршау

Мойынқұм аудандық мәслихатының 2022 жылғы 13 шілдедегі №18-3 шешіміне 15 қосымша

Шығанақ ауылдық округінде жайылымдарды басқару және оларды пайдалану жөніндегі 2022-2023 жылдарға арналған жоспар

Мойынқұм ауданында жайылымдарды басқару және оларды пайдалану жөніндегі 2022-2023 жылдарға арналған жоспар Қазақстан Республикасының 2001 жылғы 23 қаңтардағы "Қазақстан Республикасындағы жергілікті мемлекеттік басқару және өзін-өзі басқару туралы", 2017жылғы 20 ақпандағы "Жайылымдар туралы" Заңдарына, Қазақстан Республикасы Ауыл шаруашылығы министрінің 2020 жылғы 17 қаңтардағы № 7 бұйрығы ( Қазақстан Республикасының Әділет министрлігінде 2020 жылғы 20 қаңтарда № 19893 болып тіркелді), Қазақстан Республикасы Ауыл шаруашылығы министрінің 2015 жылғы 14 сәуірдегі № 3-3/332 бұйрығы (Қазақстан Республикасының Әділет министрлігінде 2015 жылы 15 мамырда № 11064 тіркелді) сәйкес әзірленген.

Жоспар жайылымдарды ұтымды пайдалану және жайылымдардың тозуын болдырмау мақсатында қабылданады.

Жоспар құрамында:

1) құқық белгілейтін құжаттар негізінде жер санаттары, жер учаскелерінің меншік иелері және жер пайдаланушылар бөлінісінде әкімшілік-аумақтық бірлік аумағында жайылымдардың орналасу схемасын (картасын);

2) жайылым айналымдарының қолайлы схемаларын;

3) жайылымдардың, оның ішінде маусымдық жайылымдардың сыртқы және ішкі шекаралары мен алаңдары, жайылымдық инфрақұрылым объектілері белгіленген картаны;

4) жайылым пайдаланушылардың су тұтыну нормасына сәйкес жасалған су көздеріне (көлдерге, өзендерге, тоғандарға, апандарға, суару немесе суландыру каналдарына, құбырлы немесе шахталы құдықтарға) қол жеткізу схемасын;

5) жайылымы жоқ жеке және (немесе) заңды тұлғалардың ауыл шаруашылығы жануарларының мал басын орналастыру үшін жайылымдарды қайта бөлу және оны берілетін жайылымдарға ауыстыру схемасын;

6) аудандық маңызы бар қала, кент, ауыл, ауылдық округ маңында орналасқан жайылымдармен қамтамасыз етілмеген жеке және (немесе) заңды тұлғалардың ауыл шаруашылығы жануарларының мал басын шалғайдағы жайылымдарға орналастыру схемасын;

7) ауыл шаруашылығы жануарларын жаюдың және айдаудың маусымдық маршруттарын белгілейтін жайылымдарды пайдалану жөніндегі күнтізбелік кесте;

Жоспардағы жайылымдарды геоботаникалық тексеруден жай-күйі туралы мәліметтерді, ветеринариялық-санитариялық объектілер туралы мәліметтерді, ауыл шаруашылығы жануарлардың мал басының саны туралы деректерді, олардың иелерін көрсете отырып қабылданды және заңды тұлғалар ұсынған өзге де деректер туралы

мәліметтерді, ауыл шаруашылығы жануарларының түрлері мен жыныстық-жас топтары бойынша қалыптастырылған табындардың саны туралы деректерді, шалғайдағы жайылымдарды жаю үшін ауыл шаруашылығы жануарларының мал басын қалыптастыру туралы мәліметтерді, мәдени және аридті жайылымдарда ауыл шаруашылығы жануарларын жаю ерекшеліктері туралы мәліметтерді және мемлекеттік органдар, жеке және(немесе) заңды тұлғалар берген.

Әкімшілік-аумақтық бөлініс бойынша Шығанақ ауылдық округінде 3 ауылдық елді мекен бар: Шығанақ, Байтал, Бұрыл –Байтал.

елді мекендердің жері- 1832,56га,

жайылымдар – 1488,26 га

босалқы "Бетпақдала" жерлері -47359,4

Табиғи жағдайлар бойынша Шығанақ ауылдық округінің аумағы дала аймағының шегінде және агроклиматтық көрсеткіштер бойынша құрғақ ауыспалы, климаттық жағдайы қатаң-континенталды. Қыста ауа температурасы -30 градусқа дейін, жазда +35 градусқа дейін жетеді, 25 м/с асатын дауылды желдер тән.

Топырақ негізінен жартылай шөл, сортаң және құмды шөл топырақтарының қоңыр топырақтары.

2022 жылдың қаңтар айына Шығанақ ауылдық округінде (халықтың жеке ауласы) ірі қара 336 бас, оның ішінде 125 аналық мал, 723 бас ұсақ мал, 166 бас жылқы бар.

Шығанақ ауылында:

ірі қара мал -238 бас, оның ішінде аналық мал -95 бас, ұсақ мал-545 бас, жылқы – 115 бас.

жайылым көлемі -1253 га

Байтал ауылында:

ірі қара мал -33 бас, оның ішінде аналық мал -9 бас, ұсақ мал-75 бас, жылқы – 6 бас.

жайылым көлемі-155,20 га

Бұрыл-Байтал станциясында:

ірі қара мал -65 бас, оның ішінде аналық мал -21 бас, ұсақ мал-103 бас, жылқы – 45 бас.

жайылым көлемі- 80,06 га

Шығанақ ауылдық округінің елді мекен шегінде 1488,26 га жайлым бар.

Шығанақ ауылдық округінде мал айдауға арналған сервитуттар орнатылмаған.

ІҚМ басына жүктеме нормасы 0,8\*6 га/бас, Ұсақ мал- 0,1\*6 га/бас, жылқы – 1\*6 га/бас,

Қажеттілік:

ІҚМ үшін -336бас\*08\*6га/бас=1612,8га

ҰҚМ- 723\*0,1\*6га/бас=433,8

Жылқы үшін -166\*1\*6га/бас=996

1612,8+433,8+996= 3042,6



Ескертпе: Жайылымдықтарға 1554,34га жер жетіспейді.

Шығанақ ауылдық округінде  
жайылымдарды  
басқару және оларды пайдалану  
жөніндегі 2022-2023 жылдарға  
арналған жоспарға  
1-қосымша

**Шығанақ ауылдық округінің аумағында жайылымдардың орналасу схемасы (картасы)**



**Шығанақ ауылдық округі бойынша елді мекендер бөлінісінде ІҚМ аналық (сауын) мал басын орналастыру үшін жайылымдарды бөлу жөніндегі мәліметтер**

№	Елді мекені	Жайылымдар алаңы, (га)	Сауын сиырлардың болуы (бас)	Жайылымға қажеттілік нормасы 1бас, (га)	Жайылымдардың қажеттілігі (га)	Жайылымдармен қамтамасыз етілмеген (га)	Қажеттіліктің қамтамасыз етілуі, %	Артықшылық, (га)
1	Шығанақ	1253	95	0,8*6	456	-	63,6	797
2	Байтал	155,20	18	0,8*6	86,4	-	44,3	68,8
3	Бұрыл Байтал	80,06	12	0,8*6	57,6	-	28,1	22,46

Ескертпе: ІҚМ аналықтарын жаю үшін Шығанақ ауылдық округі бойынша 888,26 га артықшылық жерлер бар.

**Шығанақ ауылдық округі бойынша елді мекендердің бөлігінде мал басын орналыстыру үшін жайылымдардың қажеттілігі жөнінде мәлімет**

№	Елді мекен	Малдың болуы түрлері бойынша (бас)			Жайылымға қажеттілік нормасы 1 бас, (га)			Жайылымдардың қажеттілігі, (га)				Қажеттіліктің қамтамасыз етілуі, %
		ІҚМ	ҰҚМ	Жылқы	ІҚМ	ҰҚМ	Жылқы	ІҚМ	ҰҚМ	Жылқы	Қорытынды (га)	
1	Шығанақ	238	545	115	0,8*6	0,1*6	1*6	1142,4	327	690	2159,4	33,7
2	Байтал	33	75	6	0,8*6	0,1*6	1*6	158,4	45	36	239,4	4,7
3	Бұрыл - Байтал	65	103	45	0,8*6	0,1*6	1*6	312	64,8	270	646,8	10,6
Жалпы		336	723	166				1612,8	433,8	996	3042,6	49,0

Шығанақ ауылдық округінде жайылымдарды басқару және оларды пайдалану жөніндегі 2022-2023 жылдарға арналған жоспарға 2-қосымша

**Жайылым айналымдарының қолайлы схемалары**

**Шығанақ ауылдық округі үшін қолайлы жайылым айналымдарының схемасы**

Жылдар	Қоршау-1	Қоршау-2	Қоршау-3	Қоршау -4
2022	Көктемгі- жазғы маусым 1	Жазғы маусым 2	Күзгі маусым 3	Демалушы қоршау
2023	Демалушы қоршау	Көктемгі- жазғы маусым 1	Жазғы маусым 2	Күзгі маусым 3

Шығанақ ауылдық округінде жайылымдарды басқару және оларды пайдалану жөніндегі 2022-2023 жылдарға арналған жоспарға 3-қосымша



Шығанақ ауылдық округінде  
жайылымдарды басқару және  
оларды пайдалану жөніндегі  
2022-2023 жылдарға арналған  
жоспарға 4-қосымша

**Жайылым пайдаланушылардың су тұтыну нормасына сәйкес жасалған су көздеріне (көлдерге, өзендерге, тоғандарға, апандарға, суару немесе суландыру арналарына, құбырлы немесе шахта құдықтарына) қол жеткізу схемасы**

Бір ауыл шаруашылығы жануарына су тұтынудың орташа тәуліктік нормасы Қазақстан Республикасы Премьер-Министрінің орынбасары - Қазақстан Республикасының Ауыл шаруашылығы министрінің 2016 жылғы 30 желтоқсандағы № 545 бұйрығымен (Қазақстан Республикасының Әділет министрлігінде 2017 жылғы 24 ақпанда № 14827 болып тіркелді) бекітілген.

Шығанақ ауылдық округінің аумағы Балқаш көлімен іргелес.

Бір басқа суды тұтынудың тәуліктік нормасының деректері:

Малдардың топтары	Су тұтыну*		
	Жыл маусымдары		
	жаз	көктем және күз	қыс
Сүтті сиырлар	60	45	35
Суалған сиырлар	50	40	30
2 жасқа дейінгі қысырлар	30	30	25
6 айға дейінгі бұзаулар	20	15	15

Жұмыс жылқылары, еміздірмейтін ұрғашылар	50	40	30
Асыл тұқымды жылқылар, еміздіретін ұрғашылар	60	40	30
1,5 жасқа дейінгі құлындар	40	30	20
7 айға дейінгі құлындар	10	7	-
Ересек қойлар	8	6	3
Қойлардың 1 жылға дейінгі төлі	3	3	-

Шығанақ ауылдық округінде жайылымдарды басқару және оларды пайдалану жөніндегі 2022-2023 жылдарға арналған жоспарға 5-қосымша



Шығанақ ауылдық округінде жайылымдарды басқару және оларды пайдалану жөніндегі 2022-2023 жылдарға арналған жоспарға 6-қосымша

**Ауыл шаруашылығы жануарларының мал басын шалғайдағы жайылымдарға орналастыру схемасы**



Шығанақ ауылдық округінде  
2022-2023 жылдарға арналған  
жайылымдарды және оларды  
пайдалану басқару жөніндегі  
жоспарға 7-қосымша

**Ауыл шаруашылығы жануарларын жаюдың және айдаудың маусымдық маршруттарын белгілейтін жайылымдарды пайдалану жөніндегі күнтізбелік кесте**

№	Ауылдық округ атауы	2022жылғы қоршаулар саны				2023жылғы қоршаулар саны			
		1	2	3	4	1	2	3	4
1	Шығанақ	КЖМ	ЖМ	ДҚ	ЖКМ	КЖМ	ЖМ	ЖКМ	ДҚ

Ескерту: аббревиатуралардың толық жазылуы:

КЖМ - көктемгі-жазғы маусым

ЖКМ – жазғы –күзгі маусым

ЖМ – жазға маусым

ДҚ – демалушы қоршау

Мойынқұм аудандық  
мәслихатының 2022 жылғы  
13 шілдедегі №18-3 шешіміне  
16 қосымша

**Мыңарал ауылдық округінде жайылымдарды басқару және оларды пайдалану жөніндегі 2022-2023 жылдарға арналған жоспар**

Мойынқұм ауданында 2021-2022 жылдарға арналған жайылымдарды басқару және оларды пайдалану жөніндегі Осы жоспар (бұдан әрі - жоспар) Қазақстан Республикасының 2001 жылғы 23 қаңтардағы "Қазақстан Республикасындағы жергілікті мемлекеттік басқару және өзін-өзі басқару туралы", 2017 жылғы 20 ақпандағы "Жайылымдар туралы" Заңдарына, Қазақстан Республикасы Премьер-Министрі орынбасарының бұйрығына сәйкес әзірленді. - Жайылымдарды ұтымды пайдалану қағидаларын бекіту туралы "Қазақстан Республикасы Ауыл шаруашылығы министрінің міндетін атқарушының 2017 жылғы 24 сәуірдегі № 173 бұйрығына (нормативтік құқықтық актілерді мемлекеттік тіркеу тізілімінде № 15090 болып тіркелген)," Жайылымдардың жалпы алаңына түсетін жүктеменің шекті жол берілетін нормасын бекіту туралы "Қазақстан Республикасы Ауыл шаруашылығы министрінің 2015 жылғы 14 сәуірдегі № 3-3/332 бұйрығына (нормативтік құқықтық актілерді мемлекеттік тіркеу тізілімінде № 11064 болып тіркелген) сәйкес жүзеге асырылады.

Жоспар жайылымдарды ұтымды пайдалану, азыққа қажеттілікті тұрақты қамтамасыз ету және жайылымдардың тозу процестерін болғызбау мақсатында қабылданады.

Жоспар құрамында:

1) Құқық белгілейтін құжаттар негізінде жер санаттары, жер учаскелерінің меншік иелері және жер пайдаланушылар бөлінісінде Мыңарал ауылдық округі аумағында жайылымдардың орналасу схемасы (картасы) (1-қосымша);

2) Жайылым айналымдарының қолайлы схемалары (2-қосымша);

3) Жайылымдардың, оның ішінде маусымдық жайылымдардың сыртқы және ішкі шекаралары мен алаңдары, жайылымдық инфрақұрылым объектілері белгіленген карта (3-қосымша);

4) жайылым пайдаланушылардың су тұтыну нормасына сәйкес жасалған су көздеріне (көлдерге, өзендерге, тоғандарға, копандарға, суару немесе суландыру каналдарына, құбырлы немесе шахталы құдықтарға) қол жеткізу схемасы (4-қосымша);

5) жайылымы жоқ жеке және (немесе)заңды тұлғалардың ауыл шаруашылығы жануарларының мал басын орналастыру үшін жайылымдарды қайта бөлу және оны берілетін жайылымдарға ауыстыру схемасы (5-қосымша);

6) кент, ауыл, ауылдық округ жанында орналасқан жайылымдармен қамтамасыз етілмеген жеке және (немесе)заңды тұлғалардың ауыл шаруашылығы жануарларының мал басын шалғайдағы жайылымдарға орналастыру схемасы (6-қосымша);

7) Ауыл шаруашылығы жануарларын жаю мен жылжытудың маусымдық маршруттарын белгілейтін жайылымдарды пайдалану жөніндегі күнтізбелік кесте (7-қосымша).

Жоспардағы жайылымдарды геоботаникалық зерттеп-қараудың жай-күйі туралы мәліметтерді, ветеринариялық-санитариялық объектілер туралы мәліметтерді, ауыл

шаруашылығы жануарлары бастарының саны туралы деректерді ескере отырып, олардың иелерін көрсете отырып қабылданды - түрлері мен жас топтары бойынша қалыптастырылған үйірлердің, отарлардың, табындардың саны туралы деректерді, шалғайдағы жайылымдарда жаю үшін ауыл шаруашылығы жануарларының мал басын қалыптастыру туралы мәліметтерді, ауыл шаруашылығы жануарларын мәдени және аридтік жайылымдарда жаю ерекшеліктерін, мал айдауға арналған сервитуттар туралы мәліметтерді және мемлекеттік органдар, жеке және (немесе) заңды тұлғалар ұсынған өзге де деректерді қамтитын болады.

Әкімшілік-аумақтық бөлінісі бойынша Мыңарал ауылдық округінде 3 ауылдық елді мекен бар.

елді мекендердің жері- 1561га,

жайылымдар – 1161 га

босалқы "Бетпақдала" жерлері -47359,4

Жер санаттары бойынша:

Табиғи жағдайлар бойынша Мыңарал ауылдық округінің аумағы дала аймағының шегінде және агроклиматтық көрсеткіштер бойынша құрғақ ауыспалы, климаттық жағдайы қатаң-континенталды. Қыста ауа температурасы -30 градусқа дейін, жазда +35 градусқа дейін жетеді, 25 м/с асатын дауылды желдер тән.

Топырақ негізінен жартылай шөл, сортаң және құмды шөл топырақтарының қоңыр топырақтары.

2022 жылдың 1 қаңтары Мыңарал ауылдық округінде (халықтың жеке ауласы және ЖШС, ШҚ мал басы) 437 бас ірі қара мал есептеледі, ұсақ мал басы 811 бас, жылқы 52 бас.

Ауыл шаруашылығы жануарларын қамтамасыз ету үшін Мыңарал ауылдық округі бойынша барлығы 1161 гектар жайылымдық жер бар, барлығы елді мекендер шегінде.

ІҚМ басына жүктеме нормасы-0,8\*6 га/бас., Ұсақ мал-0,1\*6 га/бас., жылқы-1\*6 га/бас, түйе 1\*6-га/бас

Қажеттілік:

ІҚМ үшін-437 бас\*0,8\*6 га/бас.= 2097,6га;

Ұсақ мал үшін - 811 бас. \*0,1\*6 га/бас.= 486,6га;

Жылқылар үшін-52 бас. \*1\*6 га/бас.= 312га.

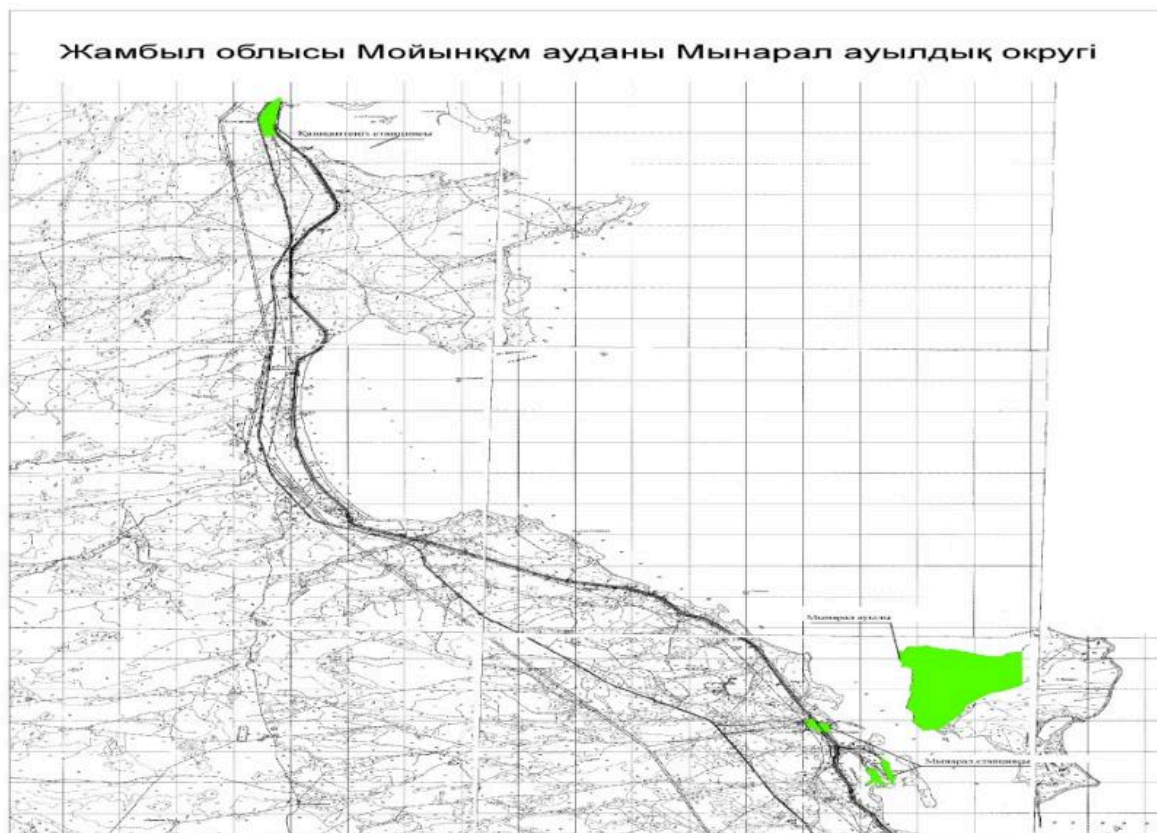
Түйе үшін-379 бас.\* 1\*6 га/бас.=2247 га. 2097,6+486,6+312+2247 = 5143,2 га.

Ескертпе: Жайылымдық жерлердің жетіспейтін саны 3982,2 га

Мыңарал ауылдық округінде  
жайылымдарды басқару және  
оларды пайдалану жөніндегі  
2022-2023 жылдарға арналған  
жоспарға 1 – қосымша



Мыңарал ауылдық округінің аумағында жайылымдардың орналасу схемасы (картасы) жер санаттары, жер учаскелерінің меншік иелері және жер пайдаланушылар бөлінісінде құқық белгілейтін құжаттар негізінде



Мыңарал ауылдық округі бойынша елді мекендер бөлінісінде

ІҚМ аналық (сауын) мал басын орналастыру үшін жайылымдарды бөлу жөніндегі мәліметтер

№ 2 кесте

№	Елді мекені	Жайылым алаңы, (га)	Сауын сиырлардың болуы (бас)	Жайылымға қажеттілік нормасы 1 бас, (га)	Жайылымдардың қажеттілігі, (га)	Жайылымдармен қамтамасыз етілмеген (га)	Қажеттіліктің қамтамасыз етілуі, %	Артықшылық, (га)
1	Мыңарал а/о	1161	124	4,8	595,2	-	100%	565,8
	Барлығы	1161	124	4,8	595,2	-	100%	565,8

Мыңарал ауылдық округі бойынша елді мекендердің бөлігінде мал басын орналыстыру үшін жайылымдардың қажеттілігі жөнінде мәлімет



№	Елді мекен	Малдың болуы түрлері бойынша (бас)				Жайылымға қажеттілік нормасы 1 бас, (га)				Жайылымдардың қажеттілігі, (га)					Қажеттіліктің қамтамасыз етілуі, %
		І Қ М	Ұ Қ М	Жылқы	Түйе	І Қ М	Ұ Қ М	Жылқы	Түйе	І Қ М	Ұ Қ М	Жылқы	Түйе	Қорытынды (га)	
1	Мыңарал	263	47	41	-	4,8	0,6	6	6	1 262,4	28,2	246	-	1 536,6	-
2	Мыңарал станция	93	202	11	-	4,8	0,6	6	6	446,4	121,2	66	-	633,6	-
3	Қашқан-теңіз	81	567	-	379	4,8	0,6	6	6	388,8	340,2	-	2274	3 003	-
Жалпы		437	816	52	379					2 097,6	489,6	312	2274	5 173,2	-

Ескертпе: Мыңарал ауылдық округі бойынша елді мекендердің бөлігінде мал басын орналыстыру, жайылымдық жерлердің жетіспейтін саны 3982,2 га. Жетіспейтін жерлерді босалқы жер Бетпақдала мен қамту жоспарлануда.

Мыңарал ауылдық округінде жайылымдарды басқару және оларды пайдалану жөніндегі 2022-2023 жылдарға арналған жоспарға 2-қосымша

### Жайылым айналымдарының қолайлы схемалары

### Мыңарал ауылдық округі үшін қолайлы жайылым айналымдарының схемасы

Жылдар	Қоршау 1	Қоршау 2	Қоршау 3	Қоршау 4
2022	көктемгі-жазғымаусым1	Жазғы маусым 2	Күзгі маусым 3	Демалушы қоршау
2023	Демалушы қоршау	көктемгі-жазғымаусым1	Жазғы маусым 2	Күзгі маусым 3

Мыңарал ауылдық округінде жайылымдарды басқару және оларды пайдалану жөніндегі 2022-2023 жылдарға арналған жоспарға 3-қосымша

**Жайылымдардың сыртқы және ішкі шекаралары мен алаңдары көрсетілген Карта, оның ішінде маусымдық, жайылымдық инфрақұрылым объектілері**

Жамбыл облысы Мойынқұм ауданы Мынарал ауылдық округі



Мынарал ауылдық округінде жайылымдарды басқару және оларды пайдалану жөніндегі 2022-2023 жылдарға арналған жоспарға 4-қосымша

**Жайылым пайдаланушылардың су тұтыну нормасына сәйкес жасалған су көздеріне (көлдерге, өзендерге, тоғандарға, апандарға, суару немесе суландыру арналарына, құбырлы немесе шахта құдықтарына) қол жеткізу схемасы**

Бір ауыл шаруашылығы жануарына су тұтынудың орташа тәуліктік нормасы Қазақстан Республикасы Премьер-Министрінің орынбасары - Қазақстан Республикасының Ауыл шаруашылығы министрінің 2016 жылғы 30 желтоқсандағы № 545 бұйрығымен (Қазақстан Республикасының Әділет министрлігінде 2017 жылғы 24 ақпанда № 14827 болып тіркелді) бекітілген.

Мынарал ауылдық округінің аумағы Балқаш көлімен іргелес.

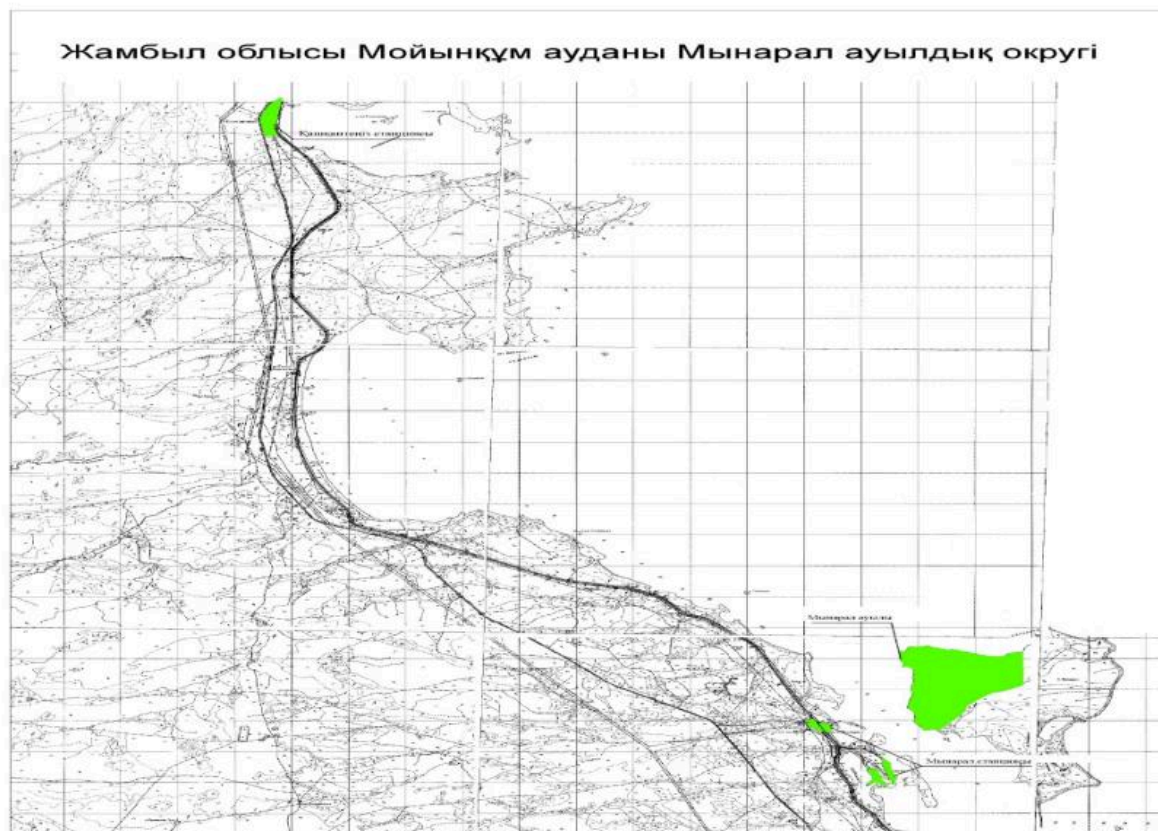
Бір басқа суды тұтынудың тәуліктік нормасының деректері:

Малдардың топтары	Су тұтыну*		
	Жыл маусымдары		
	жаз	көктем және күз	қыс
Сүтті сиырлар	60	45	35
Суалған сиырлар	50	40	30

2 жасқа дейінгі қысырлар	30	30	25
6 айға дейінгі бұзаулар	20	15	15
Жұмыс жылқылары, еміздірмейтін ұрғашылар	50	40	30
Асыл тұқымды жылқылар, еміздіретін ұрғашылар	60	40	30
1,5 жасқа дейінгі құлындар	40	30	20
7 айға дейінгі құлындар	10	7	-
Ересек қойлар	8	6	3
Қойлардың 1 жылға дейінгі төлі	3	3	-

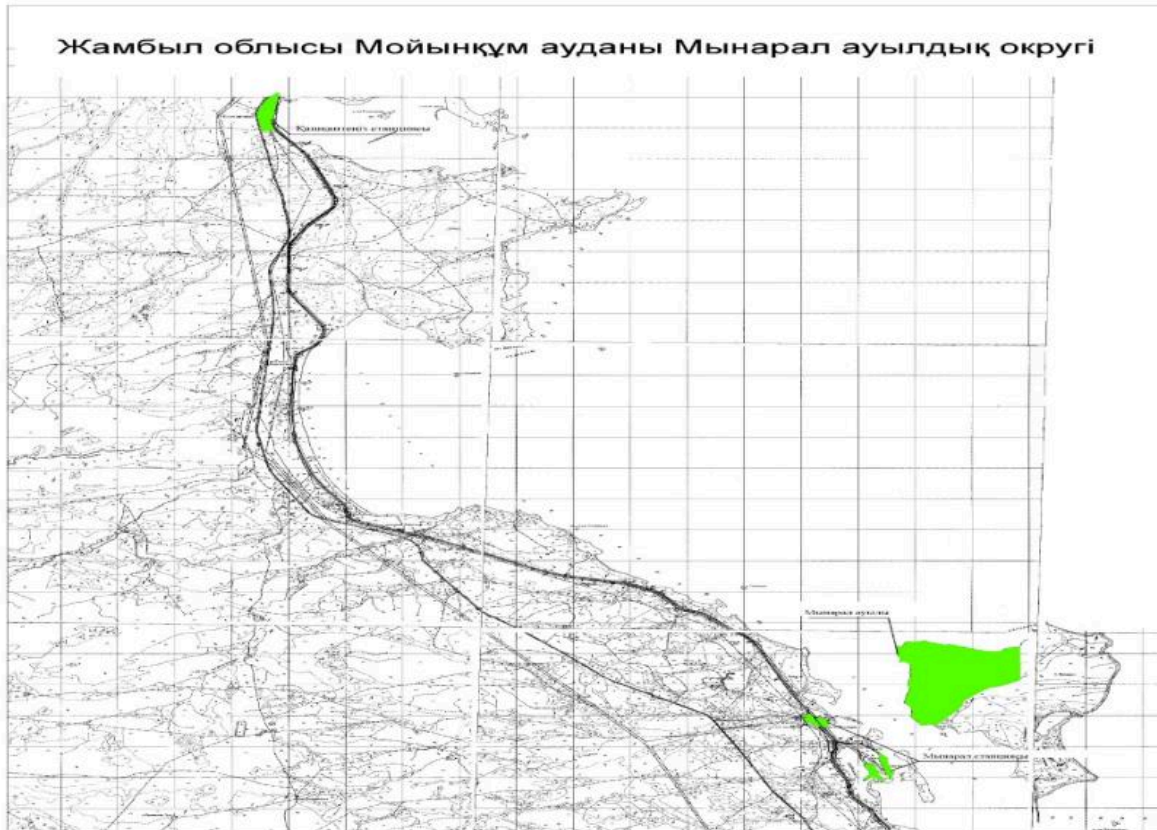
Мыңарал ауылдық округінде жайылымдарды басқару және оларды пайдалану жөніндегі 2022-2023 жылдарға арналған жоспарға 5-қосымша

## Мыңарал ауылдық округі - 1561 гектар



Мыңарал ауылдық округінде жайылымдарды басқару және оларды пайдалану жөніндегі

## Ауыл шаруашылығы жануарларының мал басын шалғайдағы жайылымдарға орналастыру схемасы



Мынарал ауылдық округінде  
жайылымдарды басқару және  
оларды пайдалану жөніндегі  
2022-2023 жылдарға арналған  
жоспарға 7-қосымша

## Ауыл шаруашылығы жануарларын жаяудың және айдаудың маусымдық маршруттарын белгілейтін жайылымдарды пайдалану жөніндегі күнтізбелік кесте

№	Ауылдық округ атауы	2022жылғы қоршаулар саны				2023жылғы қоршаулар саны			
		1	2	3	4	1	2	3	4
1	Мынарал	КЖМ	ЖМ	ДҚ	ЖКМ	КЖМ	ЖМ	ЖКМ	ДҚ

Ескерту: аббревиатуралардың толық жазылуы:

КЖМ - көктемгі-жазғы маусым

ЖКМ – жазғы –күзгі маусым

ЖМ – жазға маусым

ДҚ – демалушы қоршау

© 2012. Қазақстан Республикасы Әділет министрлігінің «Қазақстан Республикасының Заңнама және құқықтық ақпарат институты» ШЖҚ РМК