

**Талас ауданының ауылдық округтері бойынша 2022-2023 жылдарға арналған жайылымдарды басқару және оларды пайдалану жөніндегі жоспарын бекіту туралы**

Жамбыл облысы Талас аудандық мәслихатының 2022 жылғы 8 шілдедегі № 28-4 шешімі

Қазақстан Республикасының Жер кодексінің 17 бабына, "Жайылымдар туралы" Қазақстан Республикасының Заңының 9 бабы 1 тармағы 1) тармақшасына "Қазақстан Республикасындағы жергілікті мемлекеттік басқару және өзін-өзі басқару туралы" Қазақстан Республикасының Заңының 31, 37 баптарына сәйкес, Талас аудандық мәслихаты ШЕШТІ:

1. Талас ауданының ауылдық округтері бойынша 2022-2023 жылдарға арналған жайылымдарды басқару және оларды пайдалану жоспары:

- 1) Ақкөл ауылдық округі бойынша 1 қосымшаға сәйкес;
- 2) Аққұм ауылдық округі бойынша 2 қосымшаға сәйкес;
- 3) Берікқара ауылдық округі бойынша 3 қосымшаға сәйкес;
- 4) Бостандық ауылдық округі бойынша 4 қосымшаға сәйкес;
- 5) Қаратау ауылдық округі бойынша 5 қосымшаға сәйкес;
- 6) Қасқабұлақ ауылдық округі бойынша 6 қосымшаға сәйкес;
- 7) Кенес ауылдық округі бойынша 7 қосымшаға сәйкес;
- 8) Көктал ауылдық округі бойынша 8 қосымшаға сәйкес;
- 9) Қызыләуіт ауылдық округі бойынша 9 қосымшаға сәйкес;
- 10) Ойық ауылдық округі бойынша 10 қосымшаға сәйкес;
- 11) С.Шәкіров ауылдық округі бойынша 11 қосымшаға сәйкес;
- 12) Үшарал ауылдық округі бойынша 12 қосымшаға сәйкес;
- 13) Тамды ауылдық округі бойынша 13 қосымшаға сәйкес бекітілсін.

2. Осы шешімнің орындалуын қадағалаумәслихаттың жанынан жер участкесін немесе өзге де жылжымайтын мүлікті сатып алу туралы шарттар жобаларын қорғау жөніндегі тұрақты комиссиясының төрағасы А. Ахметовке жүктелсін.

3. Осы шешім алғашқы ресми жарияланған күннен кейін күнтізбелік он күн өткен соң қолданысқа енгізіледі.

*Мәслихат хатшысының м. а*

*Т. Капсаланов*

**Талас ауданы Ақкөл ауылдық округінде жайылымдарды басқару және оларды пайдалану жөніндегі 2022-2023 жылдарға арналған жоспары**

Осы Талас ауданы Ақкөл ауылдық округінде жайылымдарды басқару және оларды пайдалану жөніндегі 2022-2023 жылдарға арналған жоспары (бұдан әрі- Жоспар)

Қазақстан Республикасының "Қазақстан Республикасындағы жергілікті мемлекеттік басқару және өзін-өзі басқару туралы" Заңына, Қазақстан Республикасының "Жайылымдар туралы" Заңына, Қазақстан Республикасы Премьер-Министрінің орынбасары - Қазақстан Республикасы Ауыл шаруашылығы министрінің 2017 жылғы 24 сәуірдегі № 173 "Жайылымдарды ұтымды пайдалану қағидаларын бекіту туралы" (Нормативтік құқықтық актілерді мемлекеттік тіркеу тізілімінде № 15090 болып тіркелген) бұйрығына, Қазақстан Республикасы Ауыл шаруашылығы министрінің 2015 жылғы 14 сәуірдегі № 3-3/332 "Жайылымдардың жалпы алаңына түсетін жүктеменің шекті рұқсат етілетін нормасын бекіту туралы" (Нормативтік құқықтық актілерді мемлекеттік тіркеу тізілімінде № 11064 болып тіркелген) бұйрығына сәйкес әзірленді.

Жоспар жайылымдарды ұтымды пайдалану, жемшөп қажеттілігін тұрақты қамтамасыз ету және жайылымдардың тозу үрдісін болдырмау мақсатында қабылданады.

Жоспар:

1) құқық белгілейтін құжаттар негізінде жер санаттары, жер учаскелерінің меншік иелері және жер пайдаланушылар бөлінісінде Талас ауданы Ақкөл ауылдық округі аумағында жайылымдардың орналасу схемасын (қартасын) (1-қосымша);

2) жайылым айналымдарының қолайлы схемаларын (2-қосымша);

3) жайылымдардың, оның ішінде маусымдық жайылымдардың сыртқы және ішкі шекаралары мен алаңдары, жайылымдық инфрақұрылым объектілері белгіленген картаны (3-қосымша);

4) жайылым пайдаланушылардың су тұтыну нормасына сәйкес жасалған су көздеріне (көлдерге, өзендерге, тоғандарға, апандарға, суару немесе суландыру каналдарына, құбырлы немесе шахталы құдықтарға) қол жеткізу схемасын (4-қосымша);

5) жайылымы жоқ жеке және (немесе) заңды тұлғалардың ауыл шаруашылығы жануарларының мал басын орналастыру үшін жайылымдарды қайта бөлу және оны берілетін жайылымдарға ауыстыру схемасын (5-қосымша);

6) Талас ауданы Ақкөл ауылдық округінде орналасқан жайылымдармен қамтамасыз етілмеген жеке және (немесе) заңды тұлғалардың ауыл шаруашылығы жануарларының мал басын шалғайдағы жайылымдарға орналастыру схемасын (6-қосымша);

7) ауыл шаруашылығы жануарларын жаюдың және айдаудың маусымдық маршруттарын белгілейтін жайылымдарды пайдалану жөніндегі күнтізбелік графигін (7-қосымша);

7-1) жергілікті жағдайлар мен ерекшеліктерге қарай жеке ауладағы ауыл шаруашылығы жануарларын жаюға халық мұқтажын қанағаттандыру үшін қажетті жайылымдардың сыртқы мен ішкі шекаралары және алаңдары белгіленген картаны құрайды.

Жоспар жайылымдарды геоботаникалық зерттеп- қараудың жай- күйі туралы мәліметтер, ветеринариялық-санитариялық объектілер туралы мәліметтер, иелерін – жайылым пайдаланушыларды, жеке және (немесе) заңды тұлғаларды көрсете отырып, ауыл шаруашылығы жануарлары мал басының саны туралы деректер, ауыл шаруашылығы жануарларының түрлері мен жыныстық жас топтары бойынша қалыптастырылған үйірлердің, отарлардың, табындардың саны туралы деректер, шалғайдағы жайылымдарда жаю үшін ауыл шаруашылығы жануарларының мал басын қалыптастыру туралы мәліметтер, екпе және аридтік жайылымдарда ауыл шаруашылығы жануарларын жаю ерекшеліктері, малды айдап өтуге арналған сервитуттар туралы мәліметтер, мемлекеттік органдар, жеке және (немесе) заңды тұлғалар берген өзге де деректер ескеріле отырып қабылданды.

Әкімшілік- аумақтық бөлінісі бойынша Талас ауданы Ақкөл ауылдық округінде 1 елді мекен бар.

Талас ауданы Ақкөл ауылдық округі аумағының жалпы ауданы 75784 га, оның ішінде: егістіктер – 1027 га, жайылымдық жерлер – 68477 га.

Санаттары бойынша жерлер бөлінеді:

ауыл шаруашылығы мақсатындағы жерлер – 62227 га;

елді мекендер жерлері – 6162 га;

өнеркәсіп, көлік, байланыс, ғарыш қызметі қажеттілігі үшін, қорғаныс, ұлттық қауіпсіздік және ауыл шаруашылығынан өзге мақсатқа арналған жерлер – 4173 га;

босалқы жерлер - 2529 га.

Талас ауданы Ақкөл ауылдық округінің аумағында 1 ветеринарлық пункт және 1 мал қорымы бар.

2022 жылдың 1 қаңтарына Талас ауданы Ақкөл ауылдық округінде (халықтың жеке ауласы және ЖШС, ШҚ мал басы) ірі қара мал 1922 бас, оның ішінде: төлдейтін (сауынды) мал басы 785 бас, ұсақ қара мал 19185 бас, жылқылар 980 бас (№ 1 кесте) есептелген.

№ 1 кесте

№	Елді мекендер	Халық				ш/қ және ЖШС				Барлығы:			
		Ірі қара мал		Ұсақ қара мал	жылқылар	Ірі қара мал		Ұсақ қара мал	жылқылар	Ірі қара мал		Ұсақ қара мал	жылқылар
		барлығы	оның ішінде сауынды			барлығы	оның ішінде сауынды			барлығы	оның ішінде сауынды		
1	Ақкөл ауылы	870	373	6705	304	1052	412	12480	676	1213	420	19185	980

Ақкөл ауылдық округі бойынша ауыл шаруашылығы жануарларын жайылымдармен қамтамасыз ету үшін жалпы 68477 га жайылымдық алқаптар бар, елді мекендер шегінде 5962 га есептелген.





1	" Нұрбақыт" ш/қ	793,7		663		3	0,5	5	0	331,5	0	331,5
2	" Қарабатыр" ш/қ	310	26	539	14	3	0,5	5	78	269,5	70	417,5
3	" Мақсат" ш/қ	376	179	1013	22	3	0,5	5	537	506,5	110	1153,5
4	" Ерасыл" ш/қ	1239	54	869	20	3	0,5	5	162	434,5	100	696,5
5	" Қарғаш" ш/қ	681	4	47	46	3	0,5	5	12	23,5	230	265,5
6	" Шұғай" ш/қ	350	210		26	3	0,5	5	630	0	130	760
7	"Мэлс" ш/қ	861,56	191	2610	4	3	0,5	5	573	1305	20	1898
8	"Бекен" ш/қ	4191,7	220	828	47	3	0,5	5	660	414	235	1309
9	" Ермекбай" ш/қ	1000	16	820	18	3	0,5	5	48	410	90	548
10	" Нұрдаулет" ш/қ	521	4	897	6	3	0,5	5	12	448,5	30	490,5
	Барлығы:	10323	904	8286	203				2712	4143	1015	7870

"Қарабатыр", "Мақсат", "Шұғай", "Мэлс" шаруа қожалықтарында қалыптасқан 2331 га мөлшеріндегі қажеттілікті "Нұрбақыт", "Ерасыл", "Қарғаш", "Бекен", "Ермекбай", "Нұрдаулет" шаруа қожалықтарына берілген жерлердегі ауыл шаруашылығы жануарларының жайылымы есебінен яғни 4785 га жайылым жерден толықтыру қажет.

Талас ауданының Ақкөл  
ауылдық округінде  
жайылымдарды басқару және  
оларды пайдалану жөніндегі  
2022-2023 жылдарға арналған  
жоспарына  
1- қосымша

Құқық белгілейтін құжаттар негізінде жер санаттары, жер учаскелерінің меншік иелері және жер пайдаланушылар бөлінісінде Талас ауданы Ақкөл ауылдық округі аумағында жайылымдардың орналасу схемасы (картасы)

Шарты белгілері:



**Ауылдық округтер шекаралары**



**Ауыл шаруашылығы мақсатындағы жерлер санатындағы жайылымдар (4-кесте)**



**Елді мекен санатындағы жайылымдар**

Талас ауданының Ақкөл  
ауылдық округінде  
жайылымдарды басқару және  
оларды пайдалану жөніндегі  
2022-2023 жылдарға арналған  
жоспарына  
2- қосымша

**Жайылым айналымдарының қолайлы схемалары Бір табын үшін төрт танапты жайылым айналымының схемасы (табындар)**

жыл	учаскелер			
	1	2	3	4
2022	(К-Ж-К)	(К-Ж-К)	(К-Ж-К)	демалыс
2023	(К-Ж-К)	(К-Ж-К)	демалыс	(К-Ж-К)
(К-Ж-К) көктем- жаз-күз				

Талас ауданының Ақкөл  
ауылдық округінде  
жайылымдарды басқару және  
оларды пайдалану жөніндегі  
2022-2023 жылдарға арналған  
жоспарына  
3- қосымша

**Жайылымдардың, оның ішінде маусымдық жайылымдардың сыртқы және ішкі шекаралары мен алаңдары, жайылымдық инфрақұрылым объектілері белгіленген картасы**

Шартты белгілері:



**Ауылдық округтер шекаралары**



**Сыртқы және ішкі шекараларындағы  
маусымдық жайылымдар**



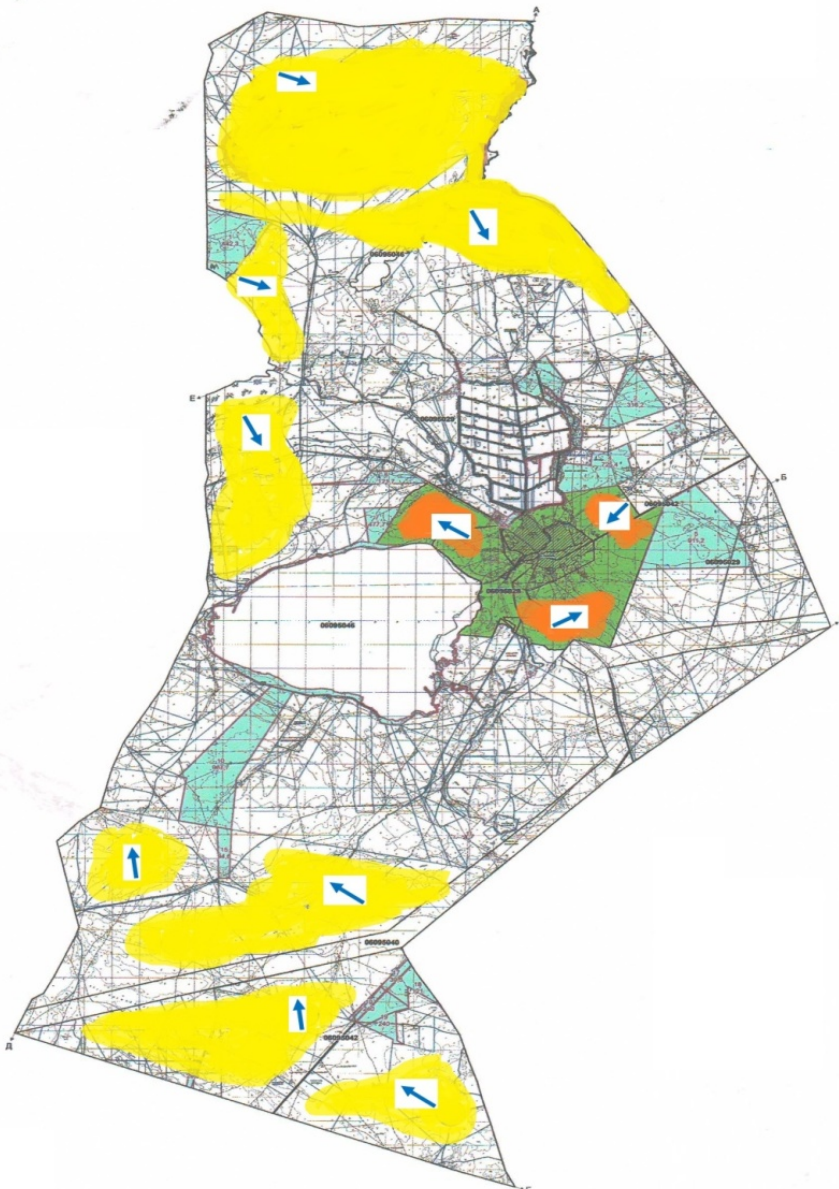
**Елді мекен санатындағы жайылымдар**



**Суат**

Талас ауданының Ақкөл  
ауылдық округінде  
жайылымдарды басқару және  
оларды пайдалану жөніндегі  
2022-2023 жылдарға арналған  
жоспарына  
4- қосымша

**Жайылым пайдаланушылардың су тұтыну нормасына сәйкес жасалған су көздеріне (көлдерге, өзендерге, тоғандарға, апандарға, суару немесе суландыру каналдарына, құбырлы немесе шахталы құдықтарға) қол жеткізу схемасы**



### Шартты белгілері



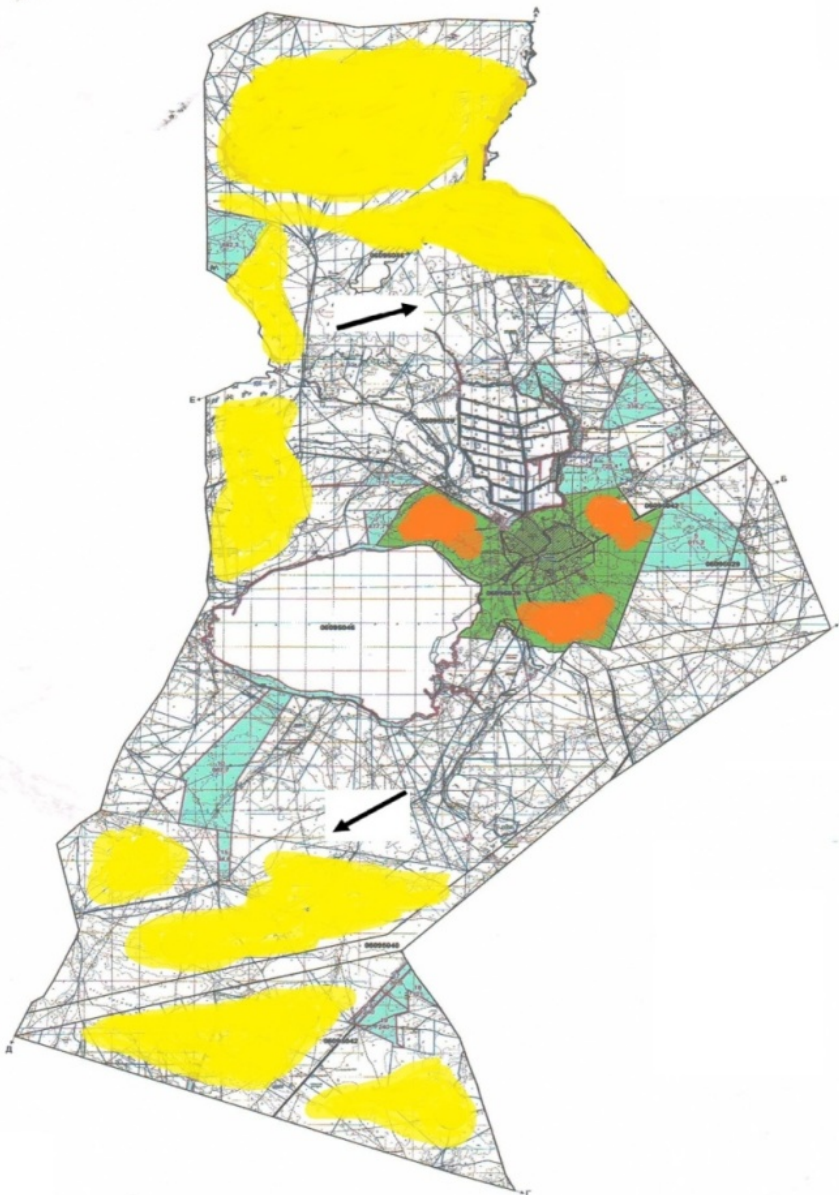
мал жаю үшін ауыл шаруашылық өндірушілерге және жеке тұлғаларға берілген жайылымдар



жайылым пайдаланушылардың су көздеріне қол жетімділігі

Талас ауданының Ақкөл  
ауылдық округінде  
жайылымдарды басқару және  
оларды пайдалану жөніндегі  
2022-2023 жылдарға арналған  
жоспарына  
5- қосымша

**Жайылымы жоқ жеке және (немесе) заңды тұлғалардың ауыл шаруашылығы  
жануарларының мал басын орналастыру үшін жайылымдарды қайта бөлу және оны  
берілетін жайылымдарға ауыстыру схемасы**



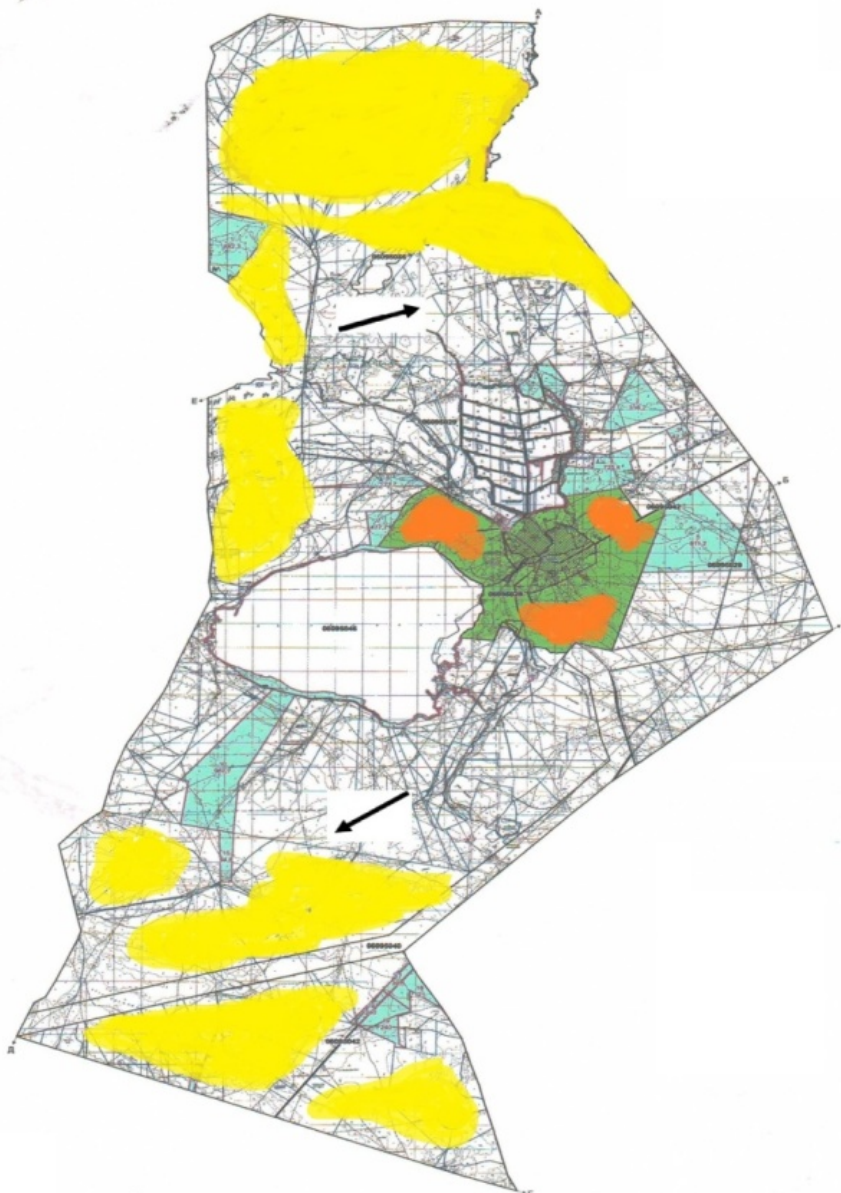
Шартты белгілері:

- Жайылымдары жоқ жеке және (немесе) заңды тұлғалардың ауыл шаруашылық малдарын шалғайдағы жайылымдарда орналастыру схемасы

ауылдық округінде  
жайылымдарды басқару және  
оларды пайдалану жөніндегі  
2022-2023 жылдарға арналған  
жоспарына  
6- қосымша

**Талас ауданының Ақкөл ауылдық округінде орналасқан жайылымдармен қамтамасыз етілмеген жеке және (немесе) заңды тұлғалардың ауыл шаруашылығы жануарларының мал басын шалғайдағы жайылымдарға орналастыру схемасы**





Шартты белгілері:

- ➔ Жайылымдары жоқ жеке және (немесе) заңды тұлғалардың ауыл шаруашылық малдарын шалғайдағы жайылымдарда орналастыру схемасы



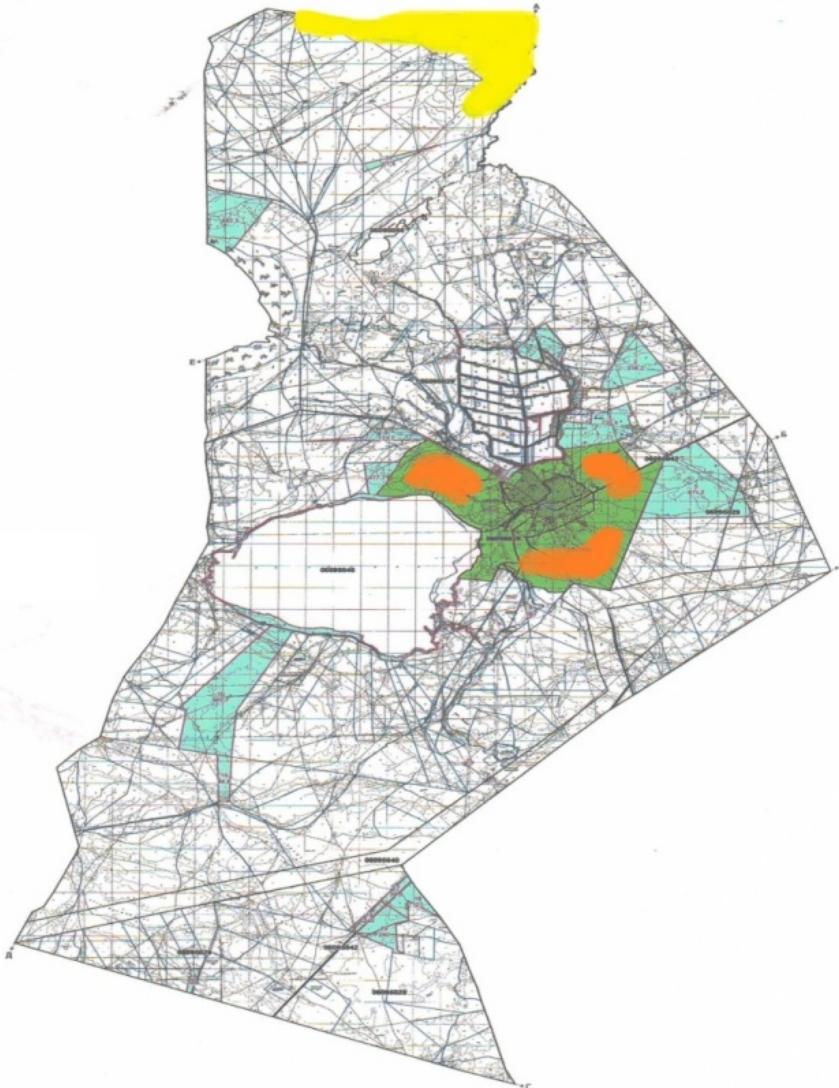
ауылдық округінде  
жайылымдарды басқару және  
оларды пайдалану жөніндегі  
2022-2023 жылдарға арналған  
жоспарына  
7-қосымша

**Ауыл шаруашылығы жануарларын жаюдың және айдаудың маусымдық маршруттарын  
белгілейтін жайылымдарды пайдалану жөніндегі күнтізбелік графигі**

Ауылдық округ	Шалғайдағы жайылымдарға жануарлардың жайылу мерзімі	Шалғайдағы жайылымдардан жануарларды қайтару мерзімі
Ақкөл	сәуір-мамыр	қыркүйек-қазан

Талас ауданының Ақкөл ауылдық округінде жайылымдарды басқару және оларды пайдалану жөніндегі 2022-2023 жылдарға арналған жоспарына 7-1-қосымша

Жергілікті жағдайлар мен ерекшеліктерге қарай жеке ауладағы ауыл шаруашылығы жануарларын жаюға халық мұқтажын қанағаттандыру үшін қажетті жайылымдардың сыртқы мен ішкі шекаралары және алаңдары белгіленген картасы



Условные обозначения:



**Ауылдық округтер шекаралары**



**Қордағы жерлер санатындағы  
жайылымдар**



**Елді мекен санатындағы жайылымдар**

## **Талас ауданы Аққұм ауылдық округінде жайылымдарды басқару және оларды пайдалану жөніндегі 2022-2023 жылдарға арналған жоспары**

Осы Талас ауданы Аққұм ауылдық округінде жайылымдарды басқару және оларды пайдалану жөніндегі 2022-2023 жылдарға арналған жоспары (бұдан әрі- Жоспар) Қазақстан Республикасының "Қазақстан Республикасындағы жергілікті мемлекеттік басқару және өзін-өзі басқару туралы" Заңына, Қазақстан Республикасының "Жайылымдар туралы" Заңына, Қазақстан Республикасы Премьер-Министрінің орынбасары - Қазақстан Республикасы Ауыл шаруашылығы министрінің 2017 жылғы 24 сәуірдегі № 173 "Жайылымдарды ұтымды пайдалану қағидаларын бекіту туралы" (Нормативтік құқықтық актілерді мемлекеттік тіркеу тізілімінде 15090 болып тіркелген) бұйрығына, Қазақстан Республикасы Ауыл шаруашылығы министрінің 2015 жылғы 14 сәуірдегі № 3-3/332 "Жайылымдардың жалпы алаңына түсетін жүктеменің шекті рұқсат етілетін нормасын бекіту туралы" (Нормативтік құқықтық актілерді мемлекеттік тіркеу тізілімінде № 11064 болып тіркелген) бұйрығына сәйкес әзірленді.

Жоспар жайылымдарды ұтымды пайдалану, жемшөп қажеттілігін тұрақты қамтамасыз ету және жайылымдардың тозу үрдісін болдырмау мақсатында қабылданады.

Жоспар:

1) құқық белгілейтін құжаттар негізінде жер санаттары, жер учаскелерінің меншік иелері және жер пайдаланушылар бөлінісінде Талас ауданы Аққұм ауылдық округі аумағында жайылымдардың орналасу схемасын (картасын) (1-қосымша);

2) жайылым айналымдарының қолайлы схемаларын (2-қосымша);

3) жайылымдардың, оның ішінде маусымдық жайылымдардың сыртқы және ішкі шекаралары мен алаңдары, жайылымдық инфрақұрылым объектілері белгіленген картаны (3-қосымша);

4) жайылым пайдаланушылардың су тұтыну нормасына сәйкес жасалған су көздеріне (көлдерге, өзендерге, тоғандарға, апандарға, суару немесе суландыру каналдарына, құбырлы немесе шахталы құдықтарға) қол жеткізу схемасын (4-қосымша);

5) жайылымы жоқ жеке және (немесе) заңды тұлғалардың ауыл шаруашылығы жануарларының мал басын орналастыру үшін жайылымдарды қайта бөлу және оны берілетін жайылымдарға ауыстыру схемасын (5-қосымша);

6) Талас ауданы Аққұм ауылдық округінде орналасқан жайылымдармен қамтамасыз етілмеген жеке және (немесе) заңды тұлғалардың ауыл шаруашылығы жануарларының мал басын шалғайдағы жайылымдарға орналастыру схемасын (6-қосымша);



1	Аққұм ауылы	658	469	3860	268	2235	1702	15769	1031	2893	2171	19629	1299
---	-------------	-----	-----	------	-----	------	------	-------	------	------	------	-------	------

Аққұм ауылдық округі бойынша ауыл шаруашылығы жануарларын жайылымдармен қамтамасыз ету үшін жалпы 26362 га жайылымдық алқаптар бар, елді мекендер шегінде 1773 га есептелген.

Жоғарыда айтылғандар негізінде, Қазақстан Республикасының "Жайылымдар туралы" Заңының 15-бабына сәйкес, Аққұм ауылы бойынша жергілікті халықтың мұқтажы үшін төлдейтін (сауынды) ауыл шаруашылығы жануарларын ұстауға елді мекендерде бар жайылымдық алқаптар 1773 га мөлшерінде, қажеттілік 1407 га (№ 2 кесте) құрайды

№ 2 кесте

№	Елді мекендер	Жайылымдар ауданы, (га)	Сауын сиырлардың болуы (бас)	Жайылымдардың 1 басқа қажетті нормасы (га)	Жайылымдар қажеттілігі, (га)	Жайылымдармен қамтамасыз етілмеген (га)	Артылғаны, (га)
1	Аққұм ауылы	1773	469	3	1407	-	366

Жергілікті халықтың басқа ауыл шаруашылығы жануарларының жайылымы ІҚМ басына қалыпты жағдайдағы жүктемесі – 3 га, ұсақ қара мал – 0,5 га, жылқылар – 5 га, сонымен қатар елді мекендер шегінде жүзеге асырылады (№ 3 кесте).

№ 3 кесте

№	Елді мекендер	Халық			Жайылымдардың 1 басқа қажетті нормасы (га)			Жайылымдар қажеттілігі, (га)			
		Ірі қара мал	Ұсақ қара мал	жылқылар	Ірі қара мал	Ұсақ қара мал	жылқылар	Ірі қара мал	Ұсақ қара мал	жылқылар	барлығы (га)
1	Аққұм ауылы	658	3860	268	3	0,5	5	1974	1930	1340	5244

Жайылымдық алаптардың 3471 га мөлшеріндегі қалыптасқан қажеттілікті халықты ауыл шаруашылығы жануарлары жайылымдарының орман қоры жерлеріне тиесілі жерлерден толықтыру қажет.

Аққұм ауылының жергілікті халқының малын жаю үшін 2 табын ұйымдастырылған : 1 табын --Аққұм ауылынан батысқа қарай, каналдан; 2 табын – Аққұм ауылынан шығысқа қарай, каналдан;

Аққұм ауылдық округінің ЖШС, шаруа және фермер қожалықтарындағы мал басы: ірі қара мал 2235 бас, ұсақ қара мал 15769 бас, жылқылар 1031 бас құрайды.

ЖШС, шаруа және фермер қожалықтарындағы жайылымдар ауданы 23835 га құрайды (№ 4 кесте).

№ 4 кесте

			Малдың болуы		
--	--	--	--------------	--	--

№	жер пайдаланушылар	алаңы (га)	түрлері бойынша, (бас)			Жайылымдардың 1 басқа қажеттілік нормасы, (га)			Жайылымдардың қажеттілігі, (га)				
			Ірі қара мал	Ұсақ қара мал	жылқылар	Ірі қара мал	Ұсақ қара мал	жылқылар	Ірі қара мал	Ұсақ қара мал	жылқылар	барлығы (га)	
1	"Көмекші" шаруа қожалығы	1132,2	126		84	3	0,5	5	378	0	420	798	
2	к/х Кахар	205	0	0	40	3	0,5	5			200	200	
3	Абашов Бегалы Журсиналиевич	37	8	0		3	0,5	5	24			24	
4	Айжарықов Ердос Нұрланұлы	268		179		3	0,5	5			89,5	89,5	
	АКЫЛОВ А ЛАЗЗАТ АБДЕШОВНА	631		736		3	0,5	5			368	368	
5	Алиев Сырым Жиёмбетович	140	10	104		3	0,5	5	30		52	82	
6	Анарбаев Торбек Аязбекович	757	9	0	30	3	0,5	5	27		150		
7	Арғынбаев Назарбек Алди	498	12	176		3	0,5	5	36			124	

	ярбек ұлы									88			
8	Арпабеков Кайрат Сеидихадирович	107	8	113	0	3	0,5	5	24	56,5		80,5	
9	Макебаева Тауыркул		7	100	3	3	0,5	5	21	50		71	
10	Байдильдаев Мусилим Жиенкулович	341	58	222	10	3	0,5	5	174	111		285	
11	Байшоноов Жаксибек Жазыбаевич	140	64	0	0	3	0,5	5	192			192	
12	Батаев Руслан Қарсанович	88	14	0	2	3	0,5	5	42		10	52	
13	Бейсенов Паримбек	186	15	100	0	3	0,5	5	45	50		95	
14	Белгожаев Досалы Байдалиевич	390	15	320		3	0,5	5	45	160		205	
15	Ботабаева Анипа Ботабаевна	280	6	100	0	3	0,5	5	18	50		68	





23	Аширхан Тапеевич	92	14	9	1	3	0,5	5	42	4,5	5	51,5	
24	Иманбекова Сандугаш Мухановна		1	80	1	3	0,5	5	3	40	5	48	
25	Исаева Урзада Ашимхановна	100	4	190		3	0,5	5	12	95		107	
26	Капаров Шамшидин Боранбаевич	300	28	400	2	3	0,5	5	84	200	10	294	
27	Кененбаев Алибек Манапбекулы		3	54	0	3	0,5	5	9	27		36	
28	Кенетай Азамат Медеуұлы	330	76	419	10	3	0,5	5	228	209,5	50	487,5	
29	Киздашов Алдырбек Аргинбаевич	498	22	48	10	3	0,5	5	66	24	50	140	
30	Кожалдиев Берик Маркович	5	19	67	0	3	0,5	5	57	33,5		90,5	

31	Куато в Жени с Амир ханов ич	83	11	266	24	3	0,5	5	33	133	120	286
32	Кызд ашов Маде ш Арги нбаев ич	1088		130	40	3	0,5	5		65	200	265
33	Қалда рбек Сейт жан Сейда зымұ лы	166	23	317	0	3	0,5	5	69	158,5		227,5
34	Мамы ров Аскар Дуйсе нбаев ич		4	0	4	3	0,5	5	12		20	32
35	Манд ибаев Алих ан Кокы мбаев ич	1749	139	634	0	3	0,5	5	417	317		734
36	Меке баева Тауир кул Орын баевн а	73	6	49		3	0,5	5	18	24,5		42,5
37	Муса баев Дидар Аман бекұл ы	170	70	13	0	3	0,5	5	210	6,5		216,5
38	Мұса баев Абди момы н		12			3	0,5	5				36

	Сады қбеко вич								36				
39	Нурб аев Ербол Жазу баеви ч	126		476	7	3	0,5	5		238	35	273	
40	Нурл ыбеко в а Жана р Маде новна	388	41			3	0,5	5		123		123	
41	Ошақ баев Сымб а т Болат байұл ы	531	27	751		3	0,5	5		81	375,5	456,5	
42	Рашае в а Жази р а Есенг ельды кызы	20	15	42		3	0,5	5	45	21		66	
43	Рысба е в Байда лы	99	113	70	171	3	0,5	5	339	35	855	1229	
44	Сабур баева Зинак ул	25	15	383	25	3	0,5	5	45	191,5	125	361,5	
45	Саты шбек о в Дуры салы Неси пбаев ич	93		1450		3	0,5	5		725		725	
46	Сегиз баев Маул е н Аязбе кович	27	102	0	0	3	0,5	5	306			306	

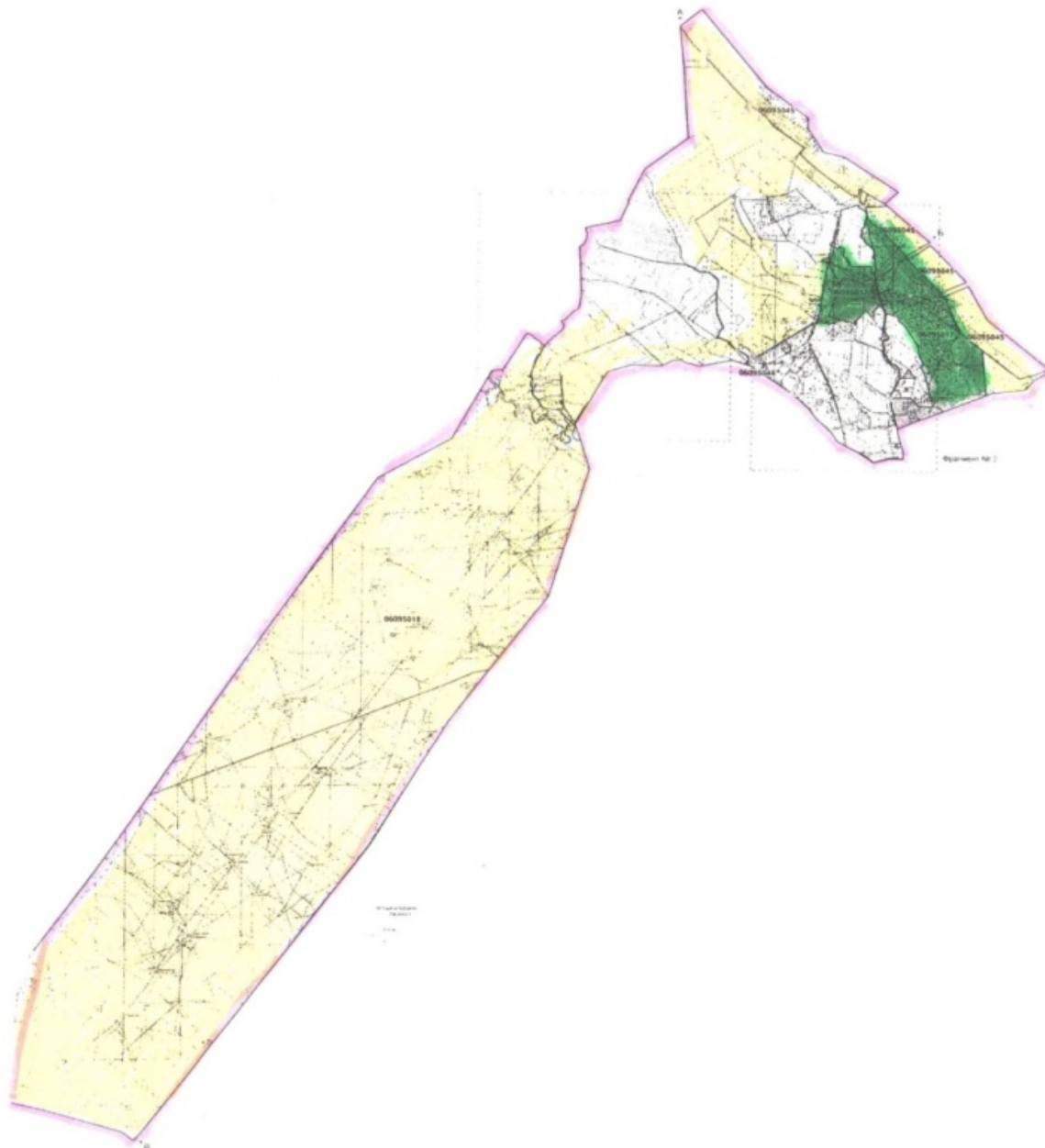
47	Сегіз баев Итен	34	9	0	0	3	0,5	5	27			27	
48	Сейтқұлов Арғынбек Байсұлтанович	23	8		2	3	0,5	5	24		10	34	
49	Сембеков Абдіқаһар Берікбайұлы	200	226	409		3	0,5	5	678		204,5	882,5	
50	Сыдыманов Жанабек Икиматович	283	37	0	23	3	0,5	5	111		115	226	
51	Талпаков Ауезхан Ауесбекович	250	41		21	3	0,5	5	123		105	228	
52	Танқашов Нұрлан Байдуалыұлы	344		47		3	0,5	5			23,5	23,5	
53	Тулбаев Арқабек	2000	0	3227	73	3	0,5	5			1613,5	365	1978,5
54	Тулбаев Серик Дуйсенович	93	2			3	0,5	5	6			6	
55	БАТ ЫРБАЕВ АНУР	60	0	250		3	0,5	5				125	

	И Я АСХ АТО ВНА									125			
56	Үсено в Әбілх аш Құлм аханб етұлы	98	260			3	0,5	5			780		780
57	Шаха нов Мейр бек Мирз акуло вич	44	4	0	34	3	0,5	5	12		170		182
58	Юсуп ов Нурб ол Байба кирул ы	224	264	0	1	3	0,5	5	792		5		797




Юсупов Н., Сембеков А., Сатышбеков Д., Рысбаев Б., Демесинов А. және тағы басқа шаруа қожалықтарда қалыптасқан 7945 га мөлшеріндегі қажеттілікті орман қорына берілген жерлердегі ауыл шаруашылығы жануарларының жайылымы есебінен толықтыру қажет.

Талас ауданының Аққұм  
ауылдық округінде жайылымдарды  
басқару және оларды пайдалану  
жөніндегі 2022-2023 жылдарға  
арналған жоспарына  
1- қосымша

**Құқық белгілейтін құжаттар негізінде жер санаттары, жер учаскелерінің меншік иелері және жер пайдаланушылар бөлінісінде Талас ауданы Аққұм ауылдық округі аумағында жайылымдардың орналасу схемасы (картасы)**



Шарты белгілері:

-  Ауылдық округтер шекаралары
-  Ауыл шаруашылығы мақсатындағы жерлер санатындағы жайылымдар (4-кесте)
-  Елді мекен санатындағы жайылымдар

басқару және оларды пайдалану  
жөніндегі 2022-2023 жылдарға  
арналған жоспарына  
2- қосымша





### Жайылым айналымдарының қолайлы схемалары Бір табын үшін төрт танапты жайылым айналымының схемасы (табындар)

жыл	учаскелер			
	1	2	3	4
2022	(К-Ж-К)	(К-Ж-К)	(К-Ж-К)	демалыс
2023	(К-Ж-К)	(К-Ж-К)	демалыс	(К-Ж-К)
(К-Ж-К) көктем- жаз-күз				

Талас ауданының Аққұм  
ауылдық округінде жайылымдарды  
басқару және оларды пайдалану  
жөніндегі 2022-2023 жылдарға  
арналған жоспарына  
3- қосымша

### Жайылымдардың, оның ішінде маусымдық жайылымдардың сыртқы және ішкі шекаралары мен алаңдары, жайылымдық инфрақұрылым объектілері белгіленген картасы

Шартты белгілері:

-  Ауылдық округтер шекаралары
-  Сыртқы және ішкі шекараларындағы маусымдық жайылымдар
-  Елді мекен санатындағы жайылымдар
-  Суат

Талас ауданының Аққұм  
ауылдық округінде жайылымдарды  
басқару және оларды пайдалану  
жөніндегі 2022-2023 жылдарға  
арналған жоспарына  
4- қосымша

Жайылым пайдаланушылардың су тұтыну нормасына сәйкес жасалған су көздеріне (көлдерге, өзендерге, тоғандарға, апандарға, суару немесе суландыру каналдарына, құбырлы немесе шахталы құдықтарға) қол жеткізу схемасы

## Шартты белгілері



**мал жаю үшін ауыл шаруашылық өндірушілерге және жеке тұлғаларға берілген жайылымдар**



**жайылым пайдаланушылардың су көздеріне қол жетімділігі**

Талас ауданының Аққұм  
ауылдық округінде жайылымдарды  
басқару және оларды пайдалану  
жөніндегі 2022-2023 жылдарға  
арналған жоспарына  
5- қосымша

**Жайылымы жоқ жеке және (немесе) заңды тұлғалардың ауыл шаруашылығы жануарларының мал басын орналастыру үшін жайылымдарды қайта бөлу және оны берілетін жайылымдарға ауыстыру схемасы**

## Шартты белгілері:

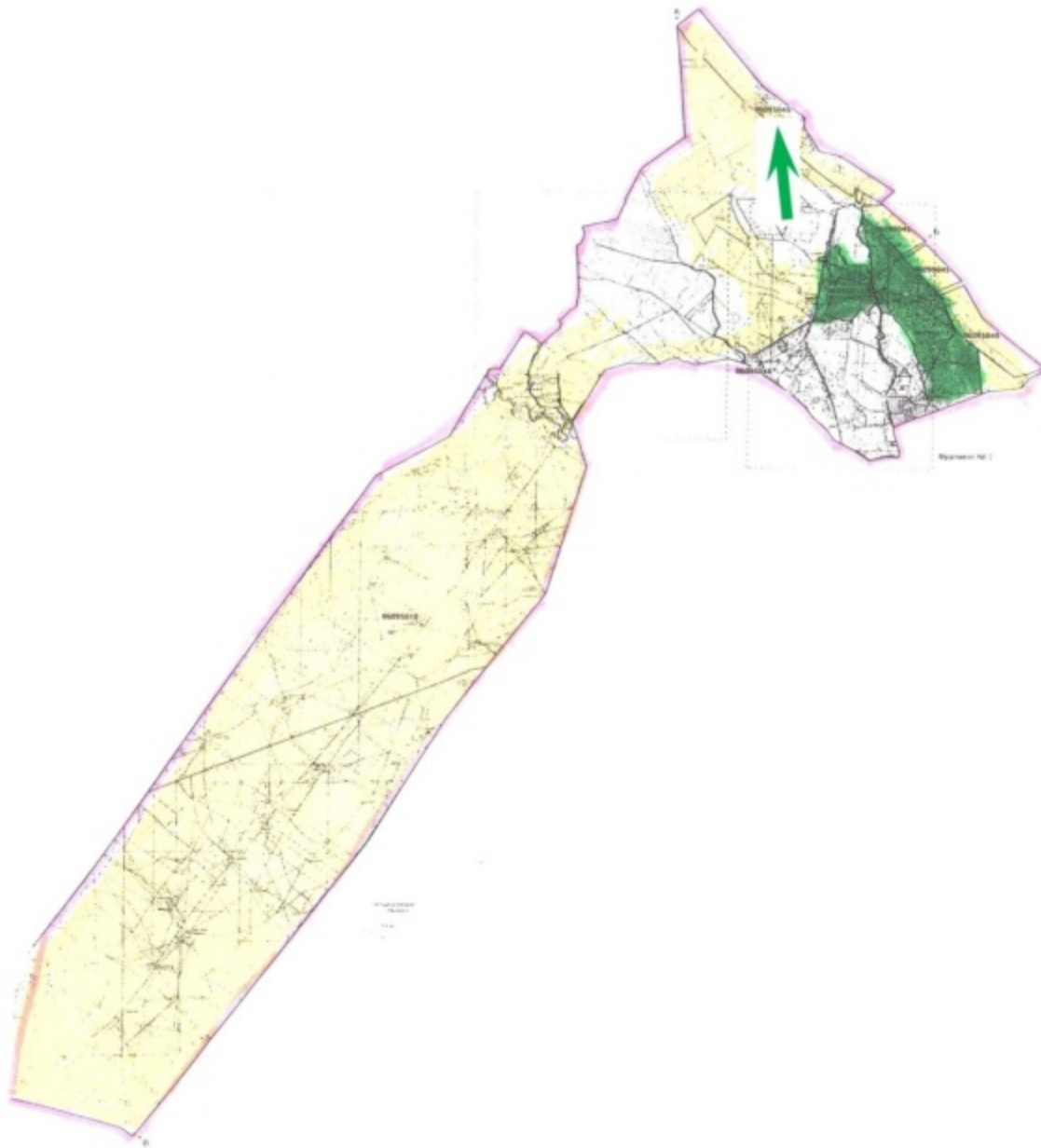


**Жайылымдар жоқ жеке және (немесе) заңды тұлғалардың ауыл шаруашылық малдарын шалғайдағы жайылымдарға орналастыру схемасы**

Талас ауданының Аққұм  
ауылдық округінде жайылымдарды  
басқару және оларды пайдалану  
жөніндегі 2022-2023 жылдарға  
арналған жоспарына  
6- қосымша

**Талас ауданының Аққұм ауылдық округінде орналасқан жайылымдармен қамтамасыз етілмеген жеке және (немесе) заңды тұлғалардың ауыл шаруашылығы жануарларының мал басын шалғайдағы жайылымдарға орналастыру схемасы**





Шартты белгілері:



**Жайылымдары жоқ жеке және (немесе) заңды тұлғалардың ауыл шаруашылық малдарын шалғайдағы жайылымдарға орналастыру схемасы**

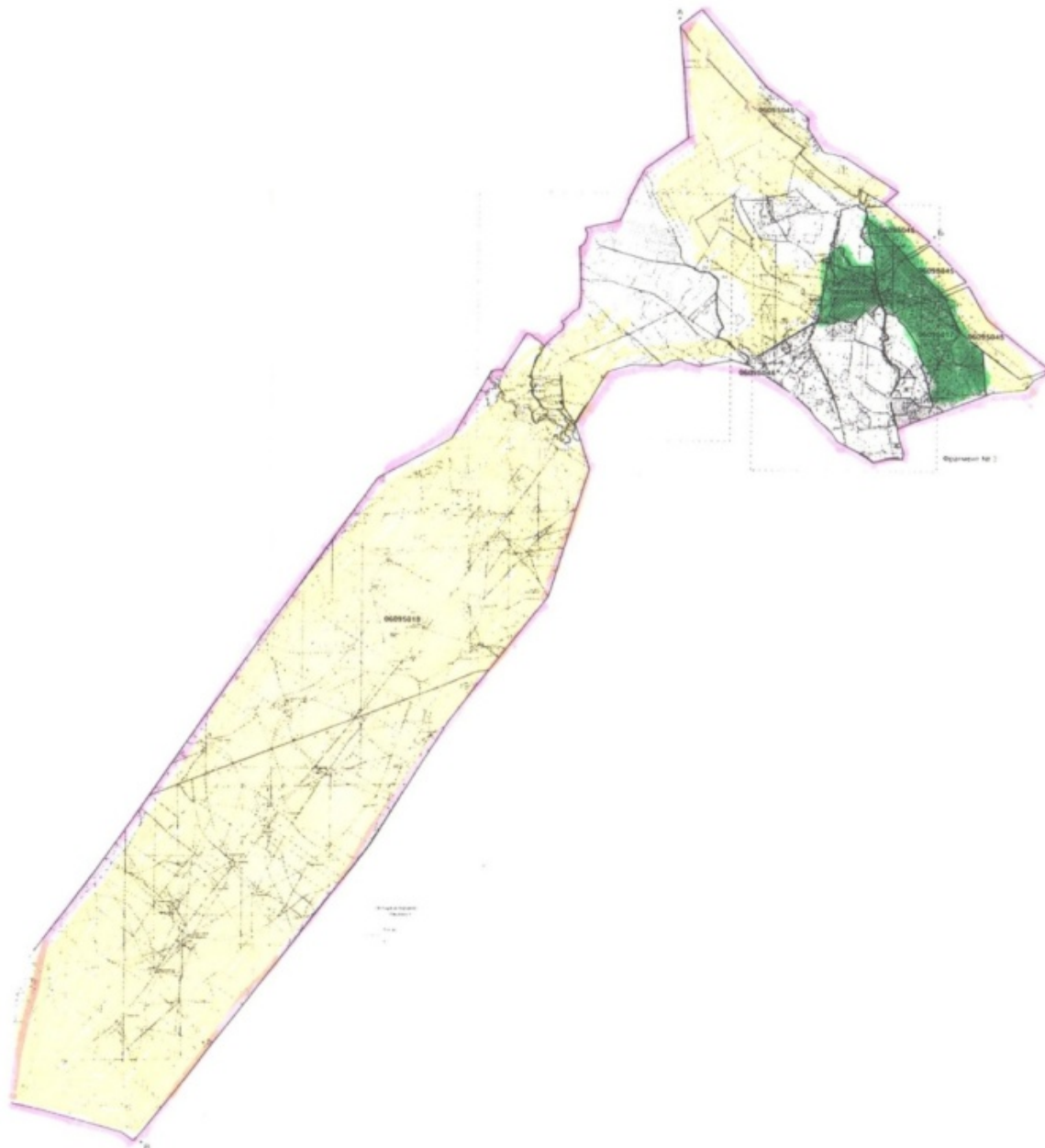
Талас ауданының Аққұм ауылдық округінде жайылымдарды басқару және оларды пайдалану жөніндегі 2022-2023 жылдарға арналған жоспарына  
7-қосымша

**Ауыл шаруашылығы жануарларын жаюдың және айдаудың маусымдық маршруттарын белгілейтін жайылымдарды пайдалану жөніндегі күнтізбелік графигі**




Ауылдық округ	Шалғайдағы жайылымдарға жануарлардың жайылу мерзімі	Шалғайдағы жайылымдардан жануарларды қайтару мерзімі
Аққұм	сәуір-мамыр	қыркүйек-қазан

Талас ауданының Аққұм ауылдық округінде жайылымдарды басқару және оларды пайдалану жөніндегі 2022-2023 жылдарға арналған жоспарына  
7-1-қосымша

**Жергілікті жағдайлар мен ерекшеліктерге қарай жеке ауладағы ауыл шаруашылығы жануарларын жаюға халық мұқтажын қанағаттандыру үшін қажетті жайылымдардың сыртқы мен ішкі шекаралары және алаңдары белгіленген картасы**



Шартты белгілері:

-  Ауылдық округтер шекаралары
-  Қордағы жерлер санатындағы жайылымдар
-  Елді мекен санатындағы жайылымдар

## **Талас ауданы Бостандық ауылдық округінде жайылымдарды басқару және оларды пайдалану жөніндегі 2022-2023 жылдарға арналған жоспары**

Осы Талас ауданы Бостандық ауылдық округінде жайылымдарды басқару және оларды пайдалану жөніндегі 2022-2023 жылдарға арналған жоспары (бұдан әрі-Жоспар) Қазақстан Республикасының "Қазақстан Республикасындағы жергілікті мемлекеттік басқару және өзін-өзі басқару туралы" Заңына, Қазақстан Республикасының "Жайылымдар туралы" Заңына, Қазақстан Республикасы Премьер-Министрінің орынбасары - Қазақстан Республикасы Ауыл шаруашылығы министрінің 2017 жылғы 24 сәуірдегі № 173 "Жайылымдарды ұтымды пайдалану қағидаларын бекіту туралы" (Нормативтік құқықтық актілерді мемлекеттік тіркеу тізілімінде № 15090 болып тіркелген) бұйрығына, Қазақстан Республикасы Ауыл шаруашылығы министрінің 2015 жылғы 14 сәуірдегі № 3-3/332 "Жайылымдардың жалпы алаңына түсетін жүктеменің шекті рұқсат етілетін нормасын бекіту туралы" (Нормативтік құқықтық актілерді мемлекеттік тіркеу тізілімінде № 11064 болып тіркелген) бұйрығына сәйкес әзірленді.

Жоспар жайылымдарды ұтымды пайдалану, жемшөп қажеттілігін тұрақты қамтамасыз ету және жайылымдардың тозу үрдісін болдырмау мақсатында қабылданады.

Жоспар:

1) құқық белгілейтін құжаттар негізінде жер санаттары, жер учаскелерінің меншік иелері және жер пайдаланушылар бөлінісінде Талас ауданы Бостандық ауылдық округі аумағында жайылымдардың орналасу схемасын (картасын) (1-қосымша);

2) жайылым айналымдарының қолайлы схемаларын (2-қосымша);

3) жайылымдардың, оның ішінде маусымдық жайылымдардың сыртқы және ішкі шекаралары мен алаңдары, жайылымдық инфрақұрылым объектілері белгіленген картаны (3-қосымша);

4) жайылым пайдаланушылардың су тұтыну нормасына сәйкес жасалған су көздеріне (көлдерге, өзендерге, тоғандарға, апандарға, суару немесе суландыру каналдарына, құбырлы немесе шахталы құдықтарға) қол жеткізу схемасын (4-қосымша);

5) жайылымы жоқ жеке және (немесе) заңды тұлғалардың ауыл шаруашылығы жануарларының мал басын орналастыру үшін жайылымдарды қайта бөлу және оны берілетін жайылымдарға ауыстыру схемасын (5-қосымша);

6) Талас ауданы Бостандық ауылдық округінде орналасқан жайылымдармен қамтамасыз етілмеген жеке және (немесе) заңды тұлғалардың ауыл шаруашылығы жануарларының мал басын шалғайдағы жайылымдарға орналастыру схемасын (6-қосымша);



1	Бостандық ауылы	548	467	10645	81	1800	1200	16 800	681	2348	1667	27 445	762
2	Талапты ауылы	218	83	2180	179					218	83	2 180	179

Бостандық ауылдық округі бойынша ауыл шаруашылығы жануарларын жайылымдармен қамтамасыз ету үшін жалпы 70495 га жайылымдық алқаптар бар, елді мекендер шегінде 3322 га есептелген.

Жоғарыда айтылғандар негізінде, Қазақстан Республикасының "Жайылымдар туралы" Заңының 15-бабына сәйкес, Бостандық ауылы бойынша жергілікті халықтың мұқтажы үшін төлдейтін (сауынды) ауыл шаруашылығы жануарларын ұстауға елді мекендерде бар жайылымдық алқаптар 1773 га мөлшерінде, қажеттілік 1407 га (№ 2 кесте) құрайды

№ 2 кесте

№	Елді мекендер	Жайылымдар ауданы, (га)	Сауын сиырлардың болуы (бас)	Жайылымдардың 1 басқа қажетті нормасы (га)	Жайылымдар қажеттілігі, (га)	Жайылымдармен қамтамасыз етілмеген (га)	Артылғаны, (га)
1	Бостандық ауылы	1300	467	3	1401	-101	
2	Талапты ауылы	1803	83	3	249		1554

Жергілікті халықтың басқа ауыл шаруашылығы жануарларының жайылымы ІҚМ басына қалыпты жағдайдағы жүктемесі – 3 га, ұсақ қара мал – 0,5 га, жылқылар – 5 га, сонымен қатар елді мекендер шегінде жүзеге асырылады (№ 3 кесте).

№ 3 кесте

№	Елді мекендер	Халық			Жайылымдардың 1 басқа қажетті нормасы (га)			Жайылымдар қажеттілігі, (га)			
		Ірі қара мал	Ұсақ қара мал	жылқылар	Ірі қара мал	Ұсақ қара мал	жылқылар	Ірі қара мал	Ұсақ қара мал	жылқылар	барлығы (га)
1	Бостандық ауылы	548	10645	81	3	0,5	5	1644	5322,5	405	7371,5
2	Талапты ауылы	218	2180	179	3	0,5	5	654	1090	895	2639

Жайылымдық алаптардың 3471 га мөлшеріндегі қалыптасқан қажеттілікті халықты ауыл шаруашылығы жануарлары жайылымдарының орман қоры жерлеріне тиесілі жерлерден толықтыру қажет.

Бостандық ауылының жергілікті халқының малын жаю үшін 2 табын ұйымдастырылған: 1 табын –Бостандық ауылынан батысқа қарай, каналдан; 2 табын – Бостандық ауылынан шығысқа қарай, каналдан;

Бостандық ауылдық округінің ЖШС, шаруа және фермер қожалықтарындағы мал басы: ірі қара мал 2235 бас, ұсақ қара мал 15769 бас, жылқылар 1031 бас құрайды.

ЖШС, шаруа және фермер қожалықтарындағы жайылымдар ауданы 23835 га құрайды (№ 4 кесте).

(№ 4 кесте)

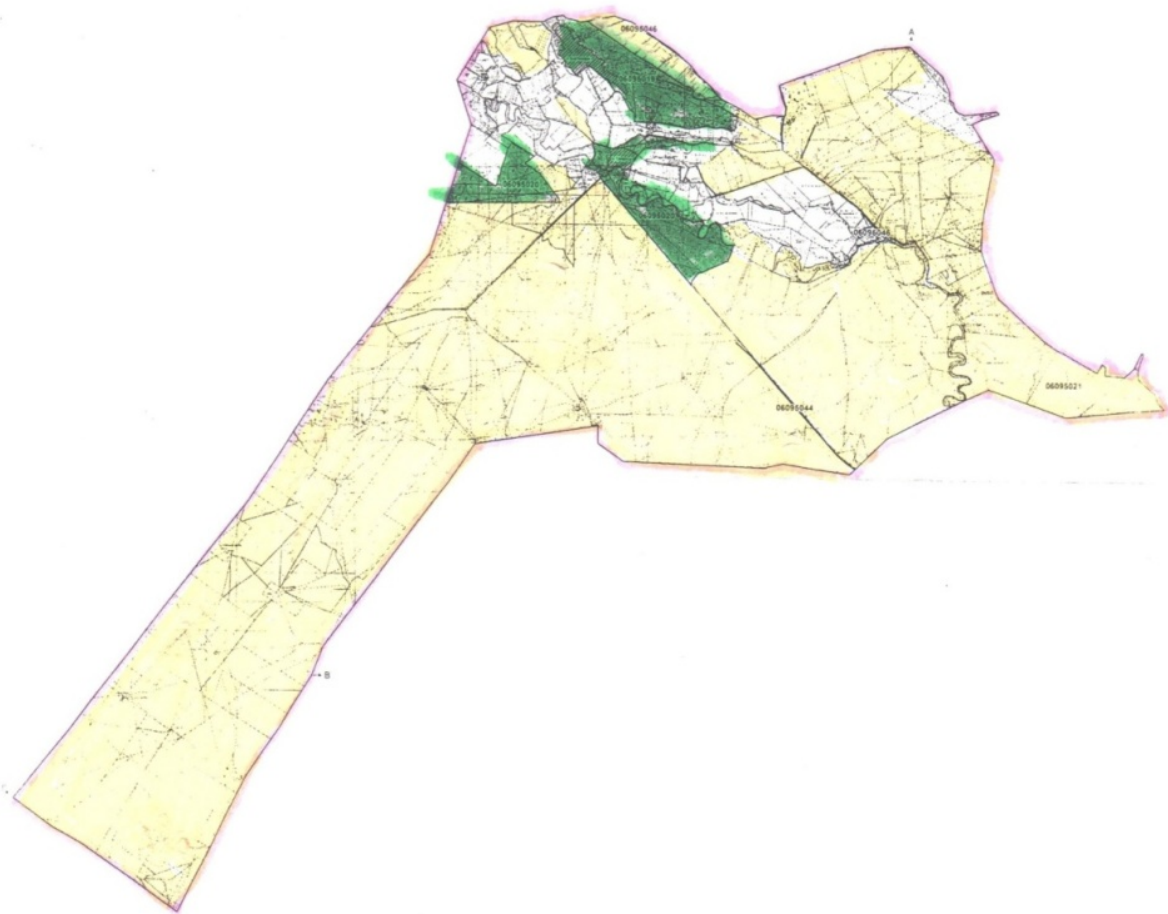
№	жер пайдаланушылар	алаңы (га)	Малдың болуы			Жайылымдардың 1			Жайылымдардың қажеттілігі, (га)				
			түрлері бойынша, (бас)			басқа қажеттілік нормасы, (га)			Ірі қара мал	Ұсақ қара мал	жылқылар	барлығы (га)	
			Ірі қара мал	Ұсақ қара мал	жылқылар	Ірі қара мал	Ұсақ қара мал	жылқылар					
1	Мағжан	130	10	314	37	3	0,5	5	30	157	185	372	-242
2	Хан-Қожа	709		493		3	0,5	5		246,5		246,5	462,5
3						3	0,5	5					
4	Нұрбақыт	52	30	210	15	3	0,5	5		90	105	195	-143
	Бек-Нұр	200		200		3	0,5	5		100		100	100
5	Болтай	495	20	2500		3	0,5	5	60	1250		1310	-815
6	Бибі-Фатима	395	80	500		3	0,5	5	240	250		490	-95
7	Көккөл	300	274	1000		3	0,5	5	822	500		1322	-1022
8	Нұрдәулет	136		2012		3	0,5	5		1006		1006	-870
9	Жаңалық	80		450		3	0,5	5		225		225	-145
10	Есдәулет	25	50	400		3	0,5	5	150	200		350	-325
11	Ернұр А	400		593		3	0,5	5		296,5		296,5	103,5
12	Сейіл-Төре	68	6	50	2	3	0,5	5	18	25	10	53	15
13	оңғарбай	196	10	50		3	0,5	5	30	25		55	141
14	Нұрым	25	5	50		3	0,5	5	15	25		40	-15

Нұрдәулет, Нұрым, Есдәулет, Жаңалық, Көккөл, Бибі-Фатима, Болтай, Нұрбақыт, Мағжан және тағы басқа шаруа қожалықтарда қалыптасқан 3672 га мөлшеріндегі

қажеттілікті орман қорына берілген жерлердегі ауыл шаруашылығы жануарларының жайылымы есебінен толықтыру қажет.

Талас ауданының Бостандық  
ауылдық округінде  
жайылымдарды басқару  
және оларды пайдалану  
жөніндегі 2022-2023 жылдарға  
арналған жоспарына  
1- қосымша

**Құқық белгілейтін құжаттар негізінде жер санаттары, жер учаскелерінің меншік иелері және жер пайдаланушылар бөлінісінде Талас ауданы Бостандық ауылдық округі аумағында жайылымдардың орналасу схемасы (картасы)**



Шарты белгілері:





**Ауылдық округтер шекаралары**



**Ауыл шаруашылығы мақсатындағы жерлер санатындағы жайылымдар (4-кесте)**



**Елді мекен санатындағы жайылымдар**

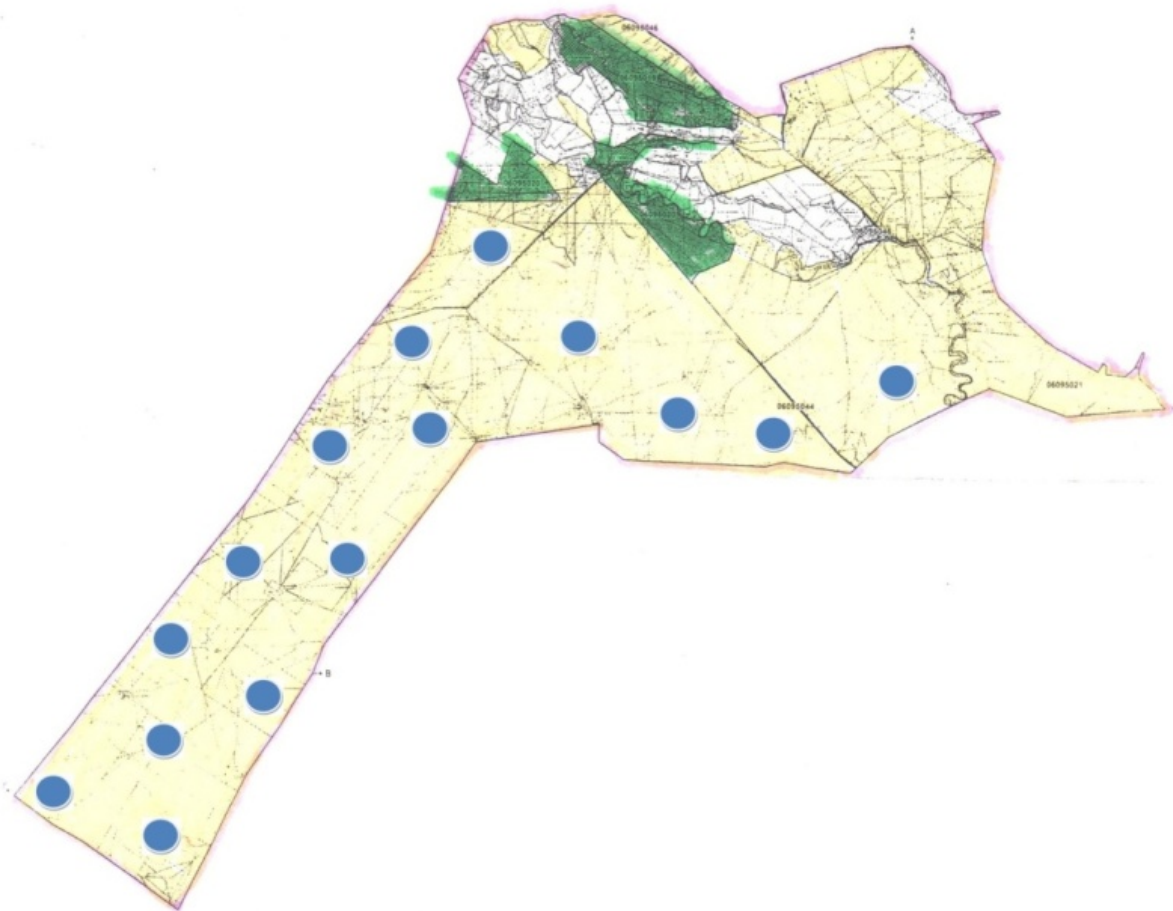
Талас ауданының Бостандық  
ауылдық округінде  
жайылымдарды басқару  
және оларды пайдалану  
жөніндегі 2022-2023 жылдарға  
арналған жоспарына  
2- қосымша

**Жайылым айналымдарының қолайлы схемалары Бір табын үшін төрт танапты жайылым айналымының схемасы (табындар)**





жыл	учаскелер			
	1	2	3	4
2022	(К-Ж-К)	(К-Ж-К)	(К-Ж-К)	демалыс
2023	(К-Ж-К)	(К-Ж-К)	демалыс	(К-Ж-К)
(К-Ж-К) көктем- жаз-күз				

Талас ауданының Бостандық  
ауылдық округінде  
жайылымдарды басқару  
және оларды пайдалану  
жөніндегі 2022-2023 жылдарға  
арналған жоспарына  
3- қосымша

**Жайылымдардың, оның ішінде маусымдық жайылымдардың сыртқы және ішкі шекаралары мен алаңдары, жайылымдық инфрақұрылым объектілері белгіленген картасы**

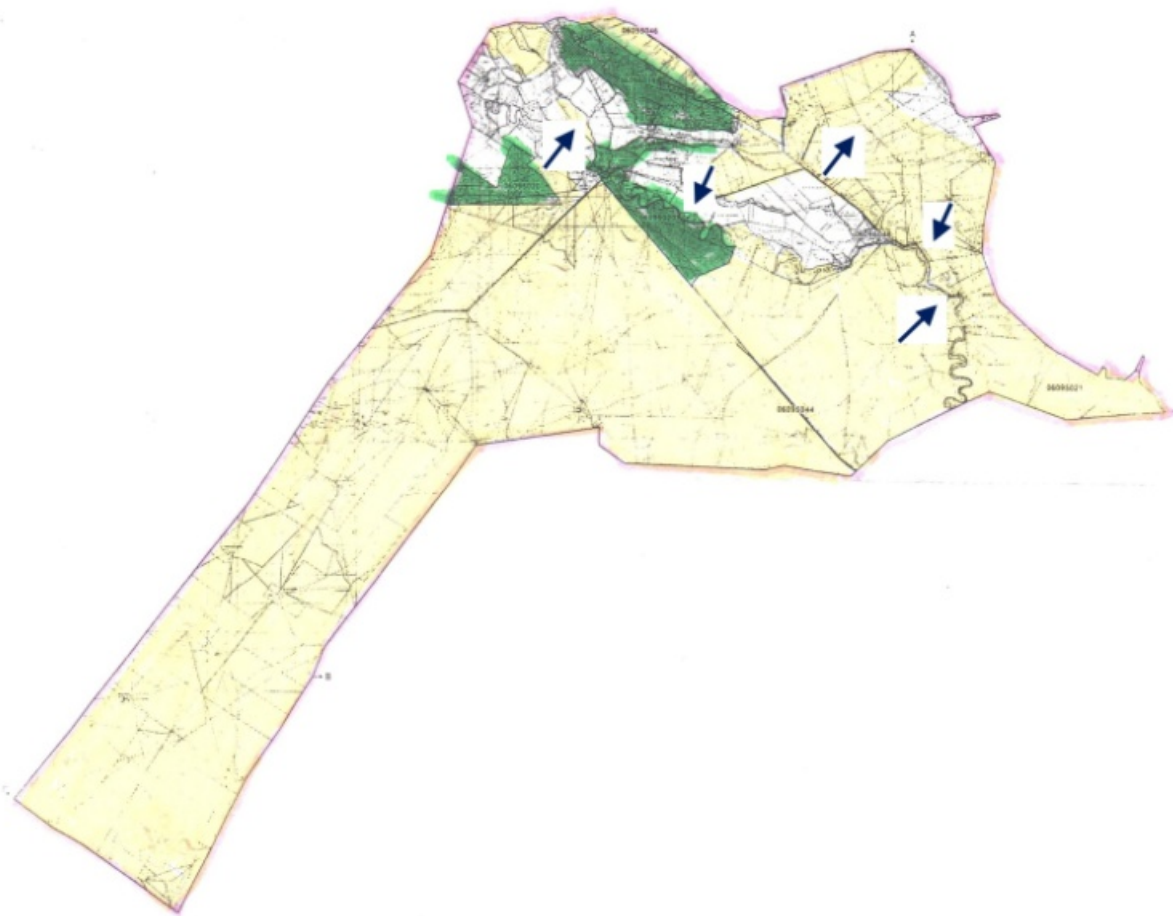


Шартты белгілері:



-  Ауылдық округтер шекаралары
-  Сыртқы және ішкі шекараларындағы маусымдық жайылымдар
-  Елді мекен санатындағы жайылымдар
-  Суат

Талас ауданының Бостандық  
ауылдық округінде  
жайылымдарды басқару  
және оларды пайдалану  
жөніндегі 2022-2023 жылдарға  
арналған жоспарына  
4- қосымша

**Жайылым пайдаланушылардың су тұтыну нормасына сәйкес жасалған су көздеріне (көлдерге, өзендерге, тоғандарға, апандарға, суару немесе суландыру каналдарына, құбырлы немесе шахталы құдықтарға) қол жеткізу схемасы**

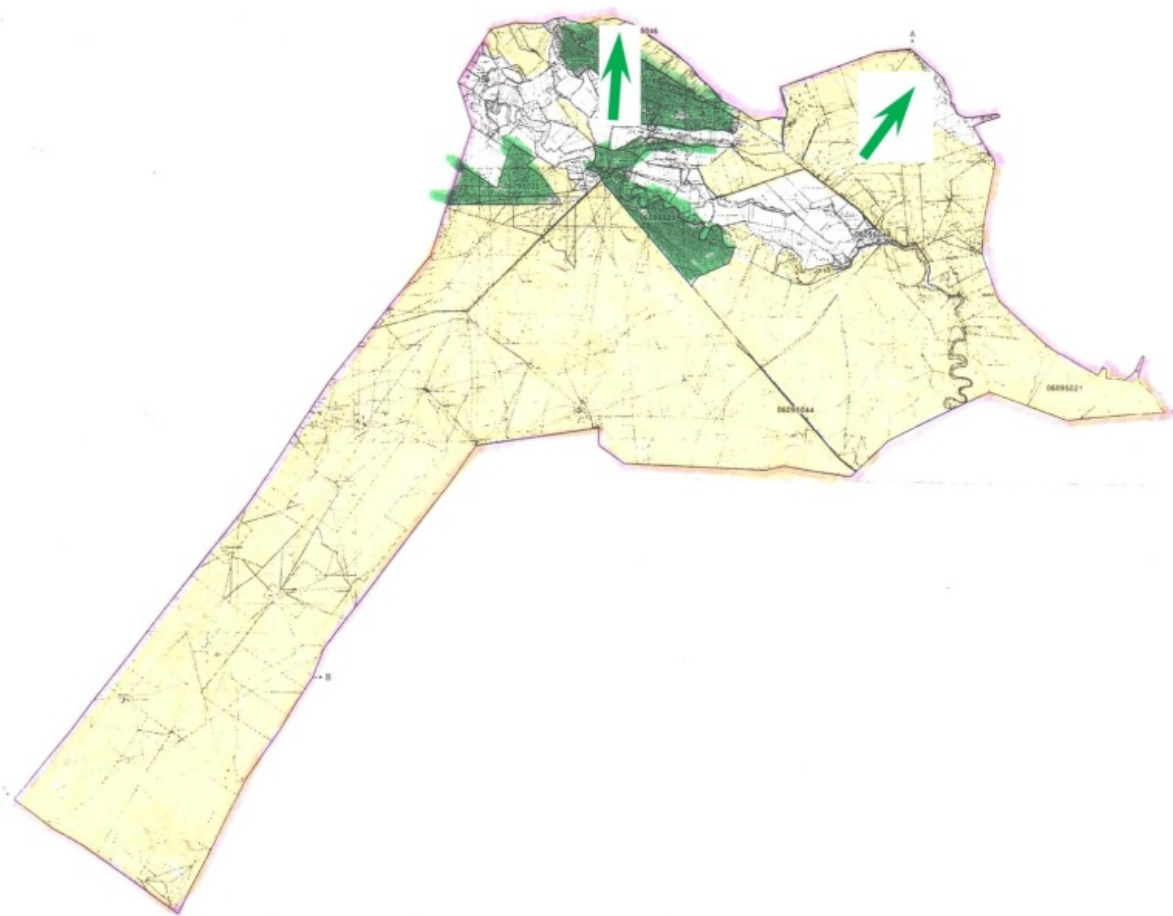


Шартты белгілері

-  мал жаю үшін ауыл шаруашылық өндірушілерге және жеке тұлғаларға берілген жайылымдар
-  жайылым пайдаланушылардың су көздеріне қол жетімділігі

Талас ауданының Бостандық  
ауылдық округінде  
жайылымдарды басқару  
және оларды пайдалану  
жөніндегі 2022-2023 жылдарға  
арналған жоспарына  
5- қосымша

**Жайылымы жоқ жеке және (немесе) заңды тұлғалардың ауыл шаруашылығы жануарларының мал басын орналастыру үшін жайылымдарды қайта бөлу және оны берілетін жайылымдарға ауыстыру схемасы**



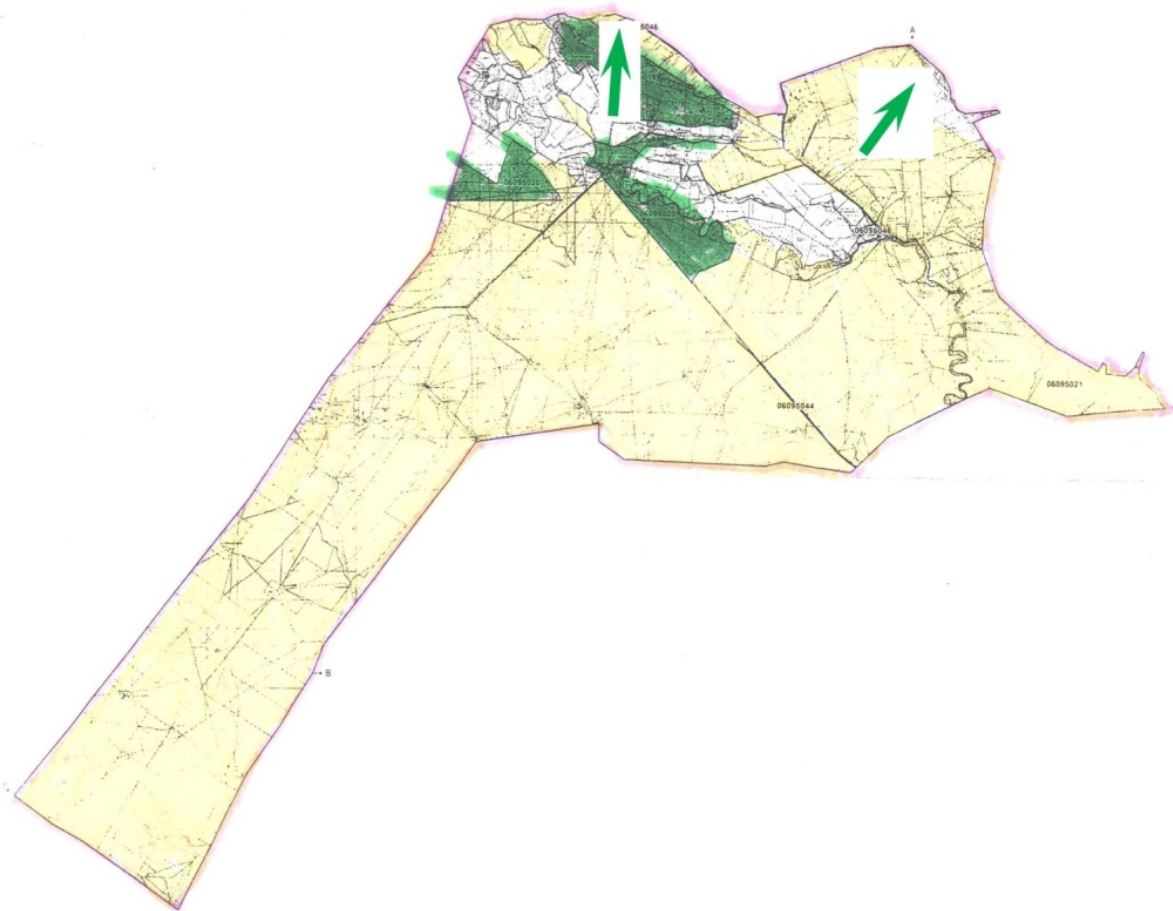
Шартты белгілері:



**Жайылымдар жоқ жеке және (немесе) заңды тұлғалардың ауыл шаруашылық малдарын шалғайдағы жайылымдарға орналастыру схемасы**

Талас ауданының Бостандық  
ауылдық округінде  
жайылымдарды басқару  
және оларды пайдалану  
жөніндегі 2022-2023 жылдарға  
арналған жоспарына  
6- қосымша

Талас ауданының Бостандық ауылдық округінде орналасқан жайылымдармен қамтамасыз етілмеген жеке және (немесе) заңды тұлғалардың ауыл шаруашылығы жануарларының мал басын шалғайдағы жайылымдарға орналастыру схемасы



Шартты белгілері:



**Жайылымдары жоқ жеке және (немесе) заңды тұлғалардың ауыл шаруашылық малдарын шалғайдағы жайылымдарға орналастыру схемасы**

Талас ауданының Бостандық ауылдық округінде жайылымдарды басқару және оларды пайдалану жөніндегі 2022-2023 жылдарға арналған жоспарына 7-қосымша

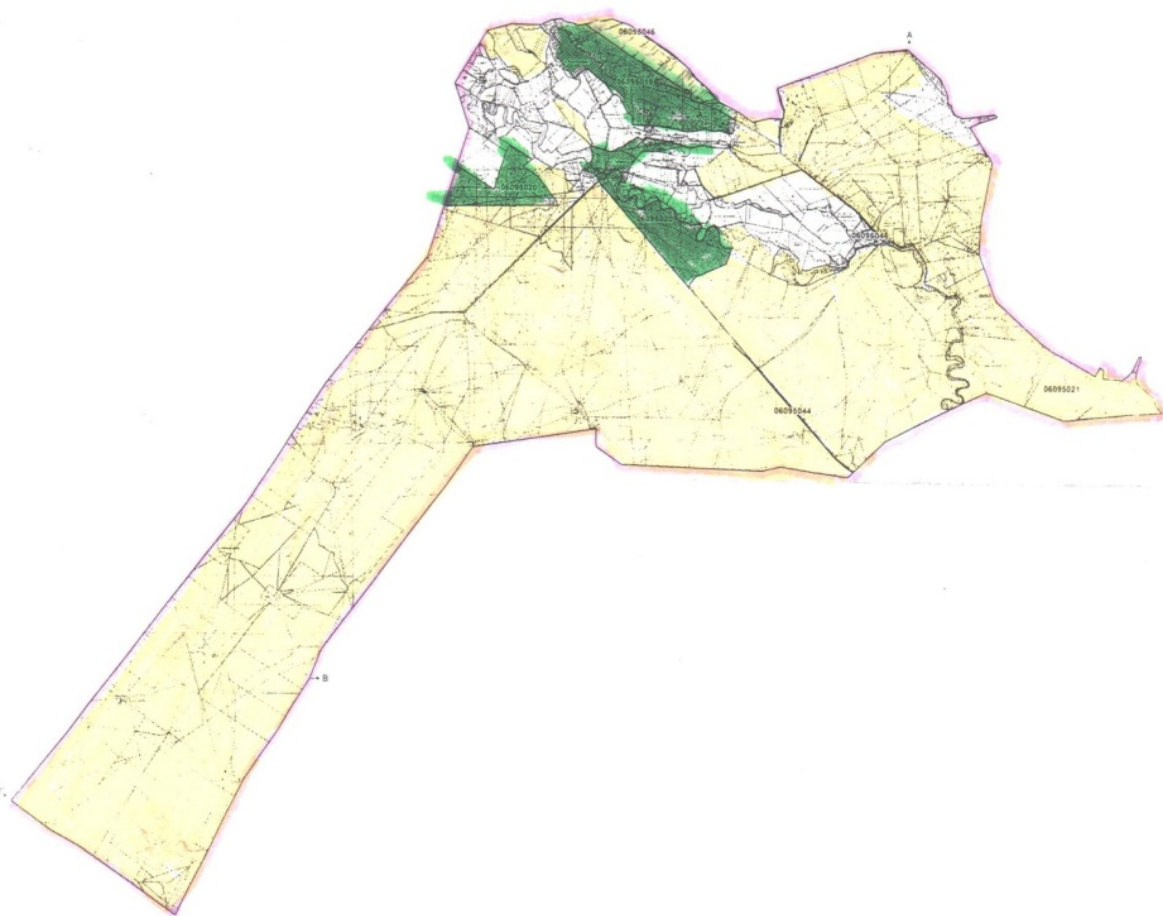


**Ауыл шаруашылығы жануарларын жаюдың және айдаудың маусымдық маршруттарын белгілейтін жайылымдарды пайдалану жөніндегі күнтізбелік графигі**

Ауылдық округ	Шалғайдағы жайылымдарға жануарлардың жайылу мерзімі	Шалғайдағы жайылымдардан жануарларды қайтару мерзімі
Бостандық	сәуір-мамыр	қыркүйек-қазан

Талас ауданының Бостандық ауылдық округінде жайылымдарды басқару және оларды пайдалану жөніндегі 2022-2023 жылдарға арналған жоспарына  
7-1-қосымша

**Жергілікті жағдайлар мен ерекшеліктерге қарай жеке ауладағы ауыл шаруашылығы жануарларын жаюға халық мұқтажын қанағаттандыру үшін қажетті жайылымдардың сыртқы мен ішкі шекаралары және алаңдары белгіленген картасы**



Шартты белгілері:



**Ауылдық округтер шекаралары**



**Қордағы жерлер санатындағы жайылымдар**



**Елді мекен санатындағы жайылымдар**

## **Талас ауданының Берікқара ауылдық округінде жайылымдарды басқару және оларды пайдалану жөніндегі 2022-2023 жылдарға арналған жоспары**

Осы Талас ауданының Берікқара ауылдық округінде жайылымдарды басқару және оларды пайдалану жөніндегі 2022-2023 жылдарға арналған жоспары (бұдан әрі-Жоспар) Қазақстан Республикасының "Қазақстан Республикасындағы жергілікті мемлекеттік басқару және өзін-өзі басқару туралы" Заңына, Қазақстан Республикасының "Жайылымдар туралы" Заңына, Қазақстан Республикасы Премьер-Министрінің орынбасары - Қазақстан Республикасы Ауыл шаруашылығы министрінің 2017 жылғы 24 сәуірдегі № 173 "Жайылымдарды ұтымды пайдалану қағидаларын бекіту туралы" (Нормативтік құқықтық актілерді мемлекеттік тіркеу тізілімінде № 15090 болып тіркелген) бұйрығына, Қазақстан Республикасы Ауыл шаруашылығы министрінің 2015 жылғы 14 сәуірдегі № 3-3/332 "Жайылымдардың жалпы алаңына түсетін жүктеменің шекті рұқсат етілетін нормасын бекіту туралы" (Нормативтік құқықтық актілерді мемлекеттік тіркеу тізілімінде № 11064 болып тіркелген) бұйрығына сәйкес әзірленді.

Жоспар жайылымдарды ұтымды пайдалану, жемшөп қажеттілігін тұрақты қамтамасыз ету және жайылымдардың тозу үрдісін болдырмау мақсатында қабылданады.

Жоспар:

1) құқық белгілейтін құжаттар негізінде жер санаттары, жер учаскелерінің меншік иелері және жер пайдаланушылар бөлінісінде Талас ауданының Берікқара ауылдық округі аумағында жайылымдардың орналасу схемасын (картасын) (1-қосымша);

2) жайылым айналымдарының қолайлы схемаларын (2-қосымша);

3) жайылымдардың, оның ішінде маусымдық жайылымдардың сыртқы және ішкі шекаралары мен алаңдары, жайылымдық инфрақұрылым объектілері белгіленген картаны (3-қосымша);

4) жайылым пайдаланушылардың су тұтыну нормасына сәйкес жасалған су көздеріне (көлдерге, өзендерге, тоғандарға, апандарға, суару немесе суландыру

каналдарына, құбырлы немесе шахталы құдықтарға) қол жеткізу схемасын (4-қосымша );

5) жайылымы жоқ жеке және (немесе) заңды тұлғалардың ауыл шаруашылығы жануарларының мал басын орналастыру үшін жайылымдарды қайта бөлу және оны берілетін жайылымдарға ауыстыру схемасын (5-қосымша);

6) Талас ауданының Берікқара ауылдық округінде орналасқан жайылымдармен қамтамасыз етілмеген жеке және (немесе) заңды тұлғалардың ауыл шаруашылығы жануарларының мал басын шалғайдағы жайылымдарға орналастыру схемасын (6-қосымша);

7) ауыл шаруашылығы жануарларын жаюдың және айдаудың маусымдық маршруттарын белгілейтін жайылымдарды пайдалану жөніндегі күнтізбелік графигін (7-қосымша);

7-1) жергілікті жағдайлар мен ерекшеліктерге қарай жеке ауладағы ауыл шаруашылығы жануарларын жаюға халық мұқтажын қанағаттандыру үшін қажетті жайылымдардың сыртқы мен ішкі шекаралары және алаңдары белгіленген картаны құрайды.

Жоспар жайылымдарды геоботаникалық зерттеп- қараудың жай- күйі туралы мәліметтер, ветеринариялық-санитариялық объектілер туралы мәліметтер, иелерін – жайылым пайдаланушыларды, жеке және (немесе) заңды тұлғаларды көрсете отырып, ауыл шаруашылығы жануарлары мал басының саны туралы деректер, ауыл шаруашылығы жануарларының түрлері мен жыныстық жас топтары бойынша қалыптастырылған үйірлердің, отарлардың, табындардың саны туралы деректер, шалғайдағы жайылымдарда жаю үшін ауыл шаруашылығы жануарларының мал басын қалыптастыру туралы мәліметтер, екпе және аридтік жайылымдарда ауыл шаруашылығы жануарларын жаю ерекшеліктері, малды айдап өтуге арналған сервитуттар туралы мәліметтер, мемлекеттік органдар, жеке және (немесе) заңды тұлғалар берген өзге де деректер ескеріле отырып қабылданды.

Әкімшілік- аумақтық бөлінісі бойынша Талас ауданының Берікқара ауылдық округінде 2 елді мекен бар.

Талас ауданының Берікқара ауылдық округі аумағының жалпы ауданы 46460 га, оның ішінде: егістіктер – 4032 га, жайылымдық жерлер – 31297 га.

Санаттары бойынша жерлер бөлінеді:

ауыл шаруашылығы мақсатындағы жерлер – 36 134 га;

елді мекендер жерлері – 2631 га;

өнеркәсіп, көлік, байланыс, ғарыш қызметі қажеттілігі үшін, қорғаныс, ұлттық қауіпсіздік және ауыл шаруашылығынан өзге мақсатқа арналған жерлер – 408 га;

қордағы жерлер – 2175 га

Талас ауданының Берікқара ауылдық округінің аумағында 1 ветеринарлық пункт және 1 мал қорымы бар.







5	Момы нкул	373	-	-	-	3	0,5	5	0	0	0	373
6	Джума гулова Батес	258	5	53	-	3	0,5	5	15	26	0	217
7	Усипб екова Рауша н	471	4	37	-	3	0,5	5	20	18	0	433
8	Науры збаев Канатб е к Сқрсен бай± лы	200	-	-	-	3	0,5	5	0	0	0	200
9	Онғарб а й Нуржа н Сейсен бек± лы	421	7	-	22	3	0,5	5	21	0	110	290
10	Исмаи лов Жанат бек Жолды бекови ч	100	30	181	-	3	0,5	5	90	90	0	-80
11	Изетба е в Сейсен бек Онгарб аевич	470	-	-	-	3	0,5	5	0	0	0	470
12	Даутов Келме нбет	158	4	-	-	3	0,5	5	12	0	0	146
13	Макаш е в а Меруе р т Нурла новна	100	-	72	-	3	0,5	5	0	36	0	64
14	Н ± рбеков Ырыск елді	450	2	-	5	3	0,5	5	6	0		419



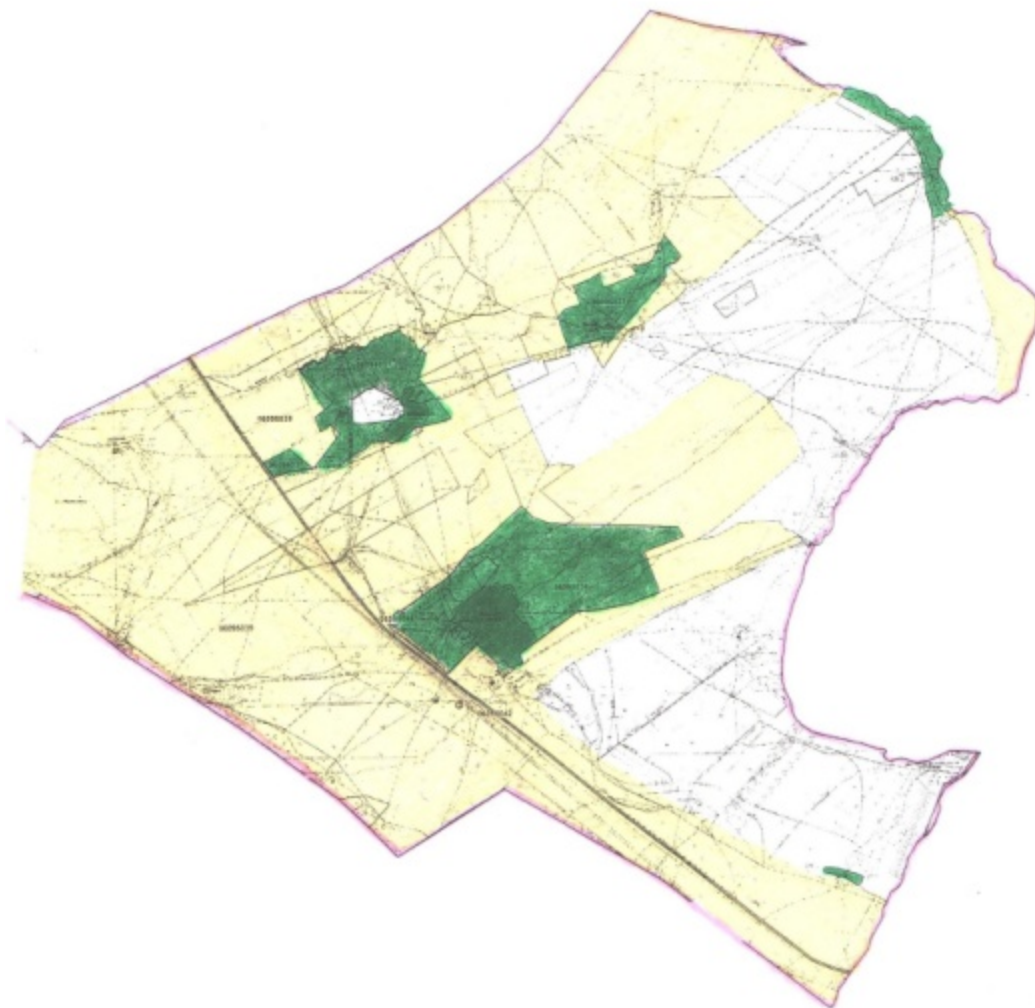
24	Есенгали Аркулович	314	3	25	1	3	0,5	5	9	12	5	288
25	Акынов Орымбек	137	7	9	3	3	0,5	5	21	4	15	97
26	Садырбаев Талгат Зиябекович	104	-	-	-	3	0,5	5	0	0	0	104
27	Мейрагали Сарсенбаевич Наурызбаев	146	2	138	-	3	0,5	5	6	69	0	71
28	Есенбаев Адилбек Кожаевич	265	-	816	-	3	0,5	5	0	408	0	-265
29	Мугалов Азамат	428	-	1882	-	3	0,5	5	0	941	0	-513
30	Темиржанов Бубархан Жапарович	127	8	52	-	3	0,5	5	24	26	0	77
31	Мирзахметов Райханбек	246	42	-	10	3	0,5	5	126	0	50	70
32	Сейдахметов Ардак Кансеитович	206	3	315	-	3	0,5	5	9	157	0	40
33	Төлеушова Ләйлә	240	4	630	-	3	0,5	5	12	315	0	-87
34	Кемежанов Ержан	110	-	-	113	3	0,5	5	0	0		-455

	Болыс бекови ч										565	
35	Досбол Ниетка лиевич Абдал иев	668	36	188	8	3	0,5	5	108	94	40	426
36	Өзтай Алпам ы с Миятб екұлы	150	3	-	1	3	0,5	5	9	0	5	136
	Барлығы:	20459	219	8124	260				665	4057	1300	6022




Кемежанов Е, Тулеушова Л, Мугалов А, Есенбаев А, Абилдаев Г, Сейдалиев Р, Ибраемов М шаруақожалықтарында қалыптасқан 2619га мөлшеріндегі қажеттілікті "Майтөбе" Өк берілген жерлердегі ауыл шаруашылығы жануарларының жайылымы есебінен толықтыру қажет.

Талас ауданының Беріккара  
ауылдық округінде  
жайылымдарды басқару  
және оларды пайдалану  
жөніндегі 2022-2023 жылдарға  
арналған жоспарына  
1- қосымша

**Құқық белгілейтін құжаттар негізінде жер санаттары, жер учаскелерінің меншік иелері және жер пайдаланушылар бөлінісінде Талас ауданының Майтөбе ауылдық округі аумағында жайылымдардың орналасу схемасы (картасы)**



Шарты белгілері:

-  **Ауылдық округтер шекаралары**
-  **Ауыл шаруашылығы мақсатындағы жерлер санатындағы жайылымдар (4-кесте)**
-  **Елді мекен санатындағы жайылымдар**

Талас ауданының Берікқара  
ауылдық округінде  
жайылымдарды басқару  
және оларды пайдалану  
жөніндегі 2022-2023 жылдарға  
арналған жоспарына  
2- қосымша

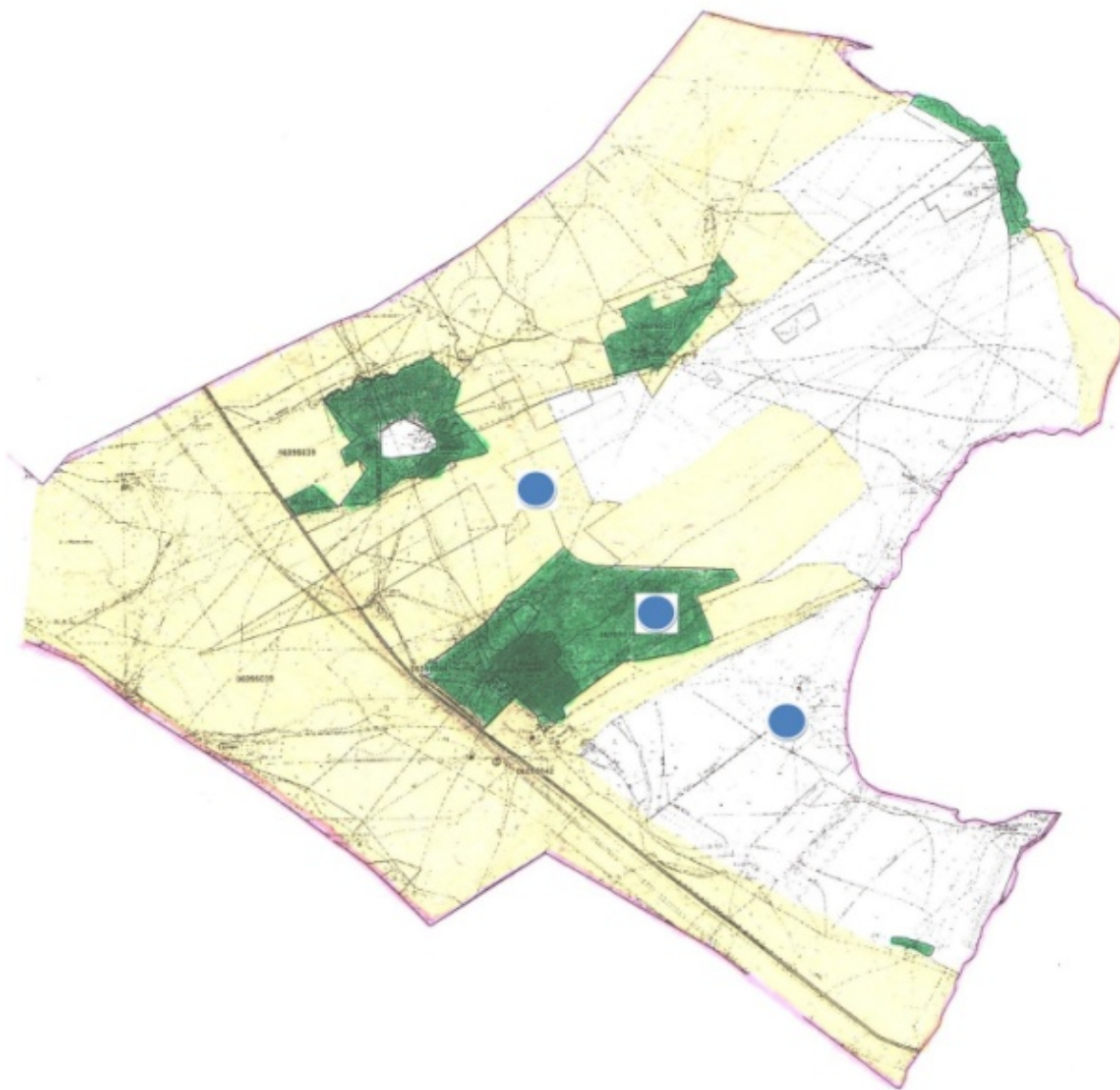
**Жайылым айналымдарының қолайлы схемалары Бір табын үшін төрт танапты жайылым айналымының схемасы (табындар)**

жыл	учаскелер			
	1	2	3	4
2022	(К-Ж-К)	(К-Ж-К)	(К-Ж-К)	демалыс
2023	(К-Ж-К)	(К-Ж-К)	демалыс	(К-Ж-К)
(К-Ж-К) көктем- жаз-күз				





Талас ауданының Берікқара  
ауылдық округінде  
жайылымдарды басқару  
және оларды пайдалану  
жөніндегі 2022-2023 жылдарға  
арналған жоспарына  
3- қосымша

**Жайылымдардың, оның ішінде маусымдық жайылымдардың сыртқы және ішкі шекаралары мен алаңдары, жайылымдық инфрақұрылым объектілері белгіленген картасы**



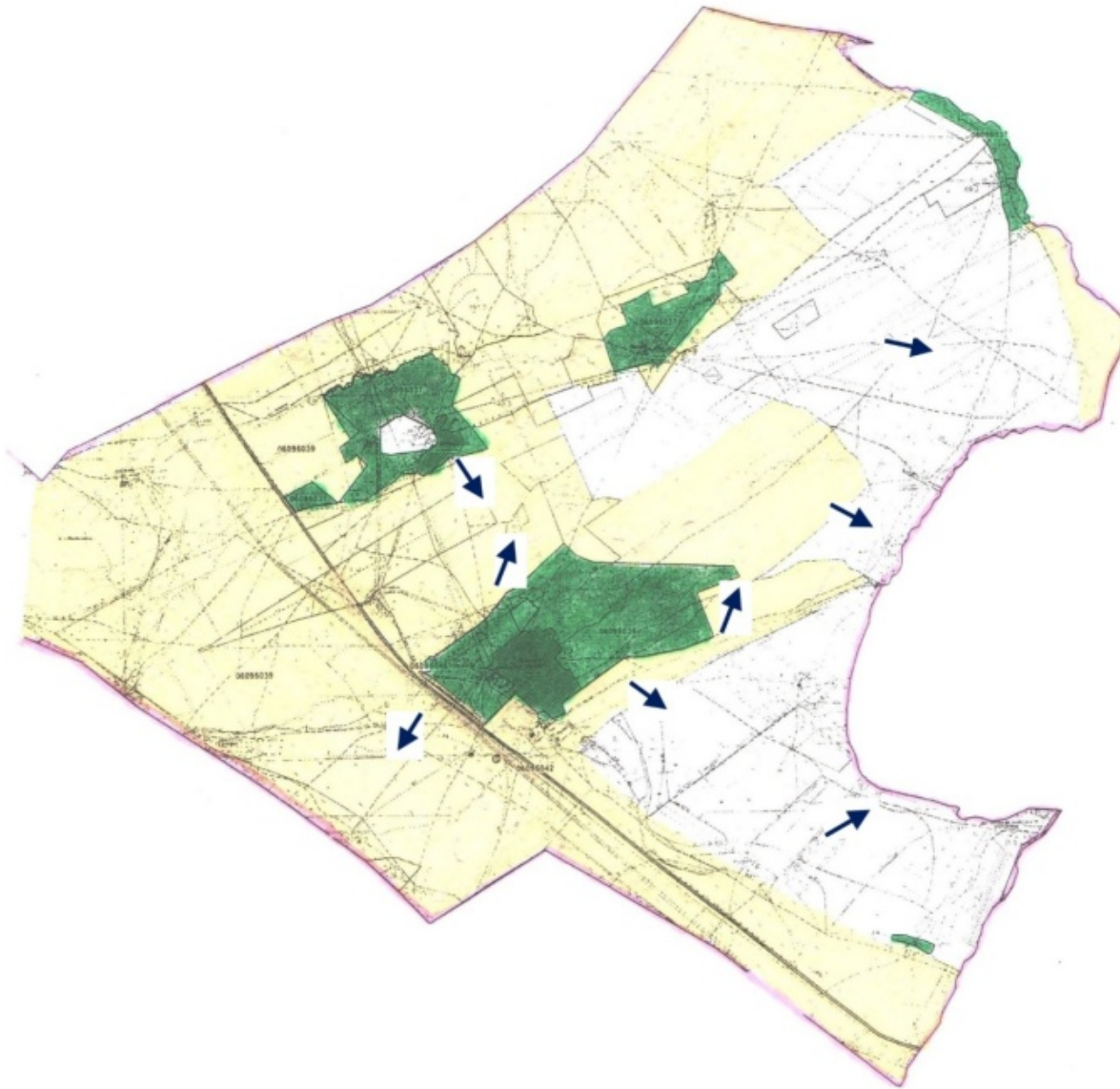


Шартты белгілері:

-  Ауылдық округтер шекаралары
-  Сыртқы және ішкі шекараларындағы маусымдық жайылымдар
-  Елді мекен санатындағы жайылымдар
-  Суат

Талас ауданының Берікқара  
ауылдық округінде  
жайылымдарды басқару  
және оларды пайдалану  
жөніндегі 2022-2023 жылдарға  
арналған жоспарына  
4- қосымша

**Жайылым пайдаланушылардың су тұтыну нормасына сәйкес жасалған су көздеріне (көлдерге, өзендерге, тоғандарға, апандарға, суару немесе суландыру каналдарына, құбырлы немесе шахталы құдықтарға) қол жеткізу схемасы**



Шартты белгілері



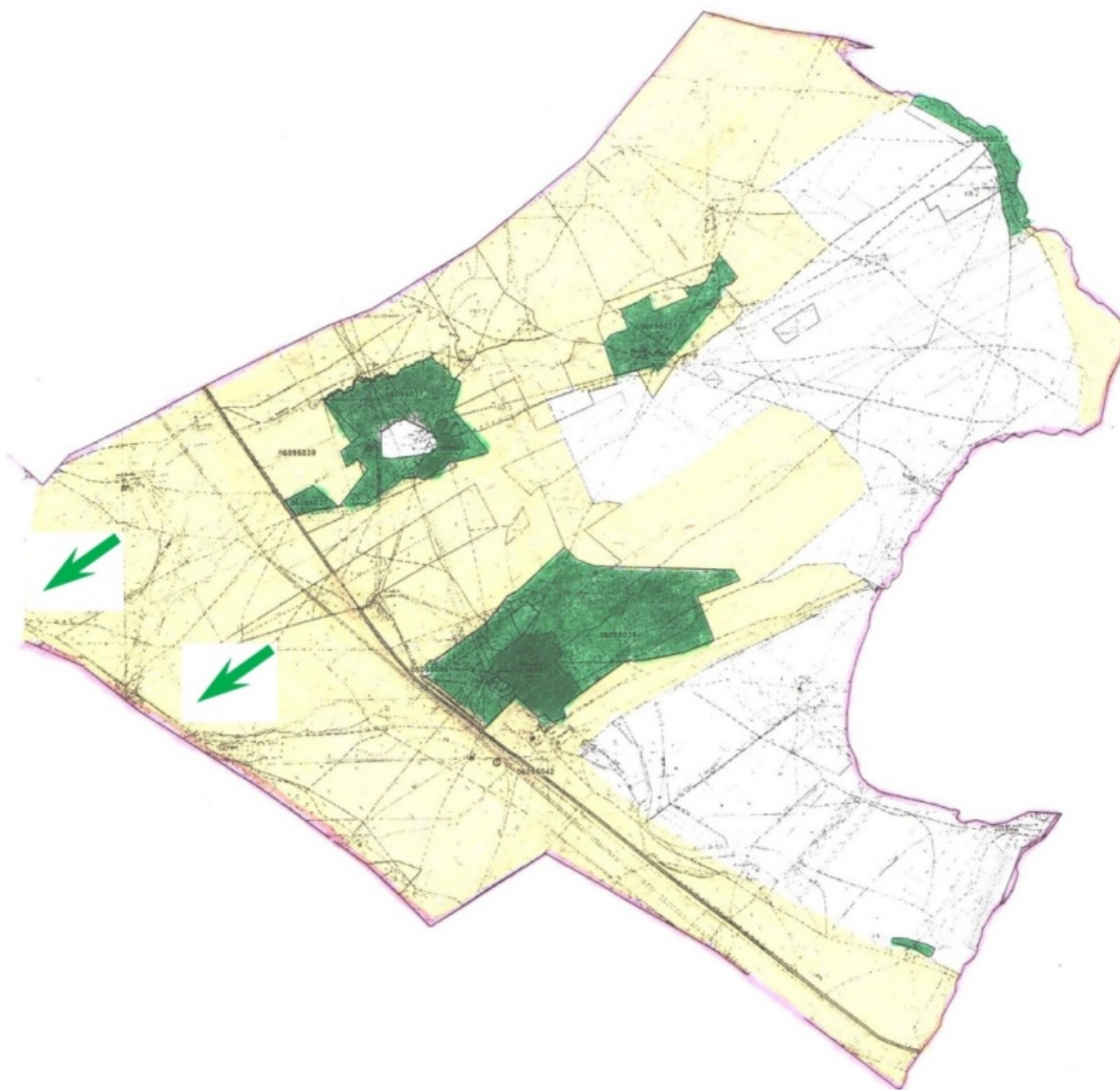
**мал жаю үшін ауыл шаруашылық өндірушілерге және жеке тұлғаларға берілген жайылымдар**



**жайылым пайдаланушылардың су көздеріне қол жетімділігі**

Талас ауданының Берікқара  
ауылдық округінде  
жайылымдарды басқару  
және оларды пайдалану  
жөніндегі 2022-2023 жылдарға  
арналған жоспарына  
5- қосымша

**Жайылымы жоқ жеке және (немесе) заңды тұлғалардың ауыл шаруашылығы жануарларының мал басын орналастыру үшін жайылымдарды қайта бөлу және оны берілетін жайылымдарға ауыстыру схемасы**



Шартты белгілері:

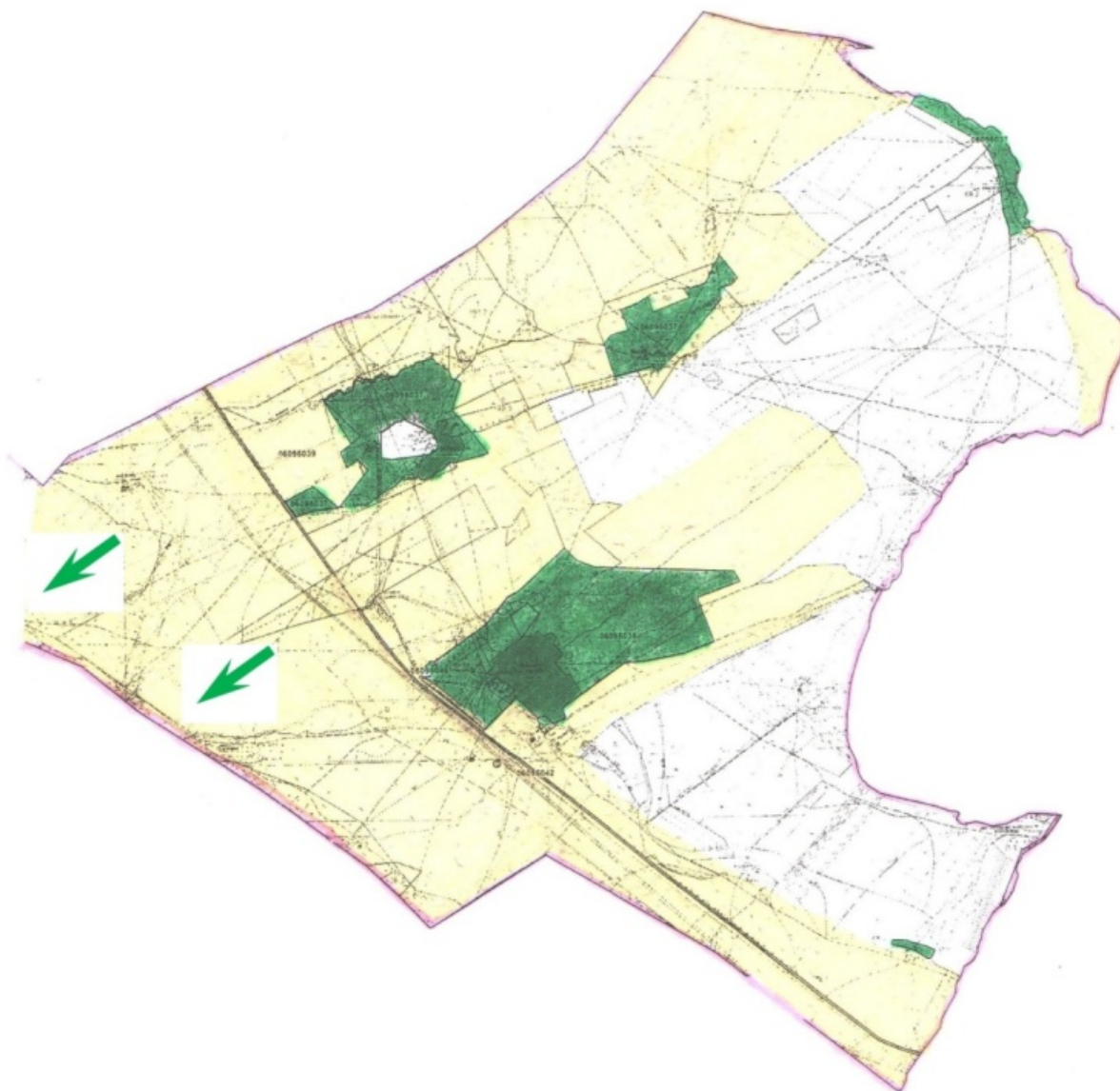


**Жайылымдар жоқ жеке және (немесе) заңды тұлғалардың ауыл шаруашылық малдарын шалғайдағы жайылымдарға орналастыру схемасы**

Талас ауданының Берікқара  
ауылдық округінде  
жайылымдарды басқару  
және оларды пайдалану  
жөніндегі 2022-2023 жылдарға  
арналған жоспарына  
6- қосымша



талас ауданының Берікқара ауылдық округінде орналасқан жайылымдармен қамтамасыз етілмеген жеке және (немесе) заңды тұлғалардың ауыл шаруашылығы жануарларының мал басын шалғайдағы жайылымдарға орналастыру схемасы



Шартты белгілері:



**Жайылымдары жоқ жеке және (немесе) заңды тұлғалардың ауыл шаруашылық малдарын шалғайдағы жайылымдарға орналастыру схемасы**

Талас ауданының Берікқара ауылдық округінде

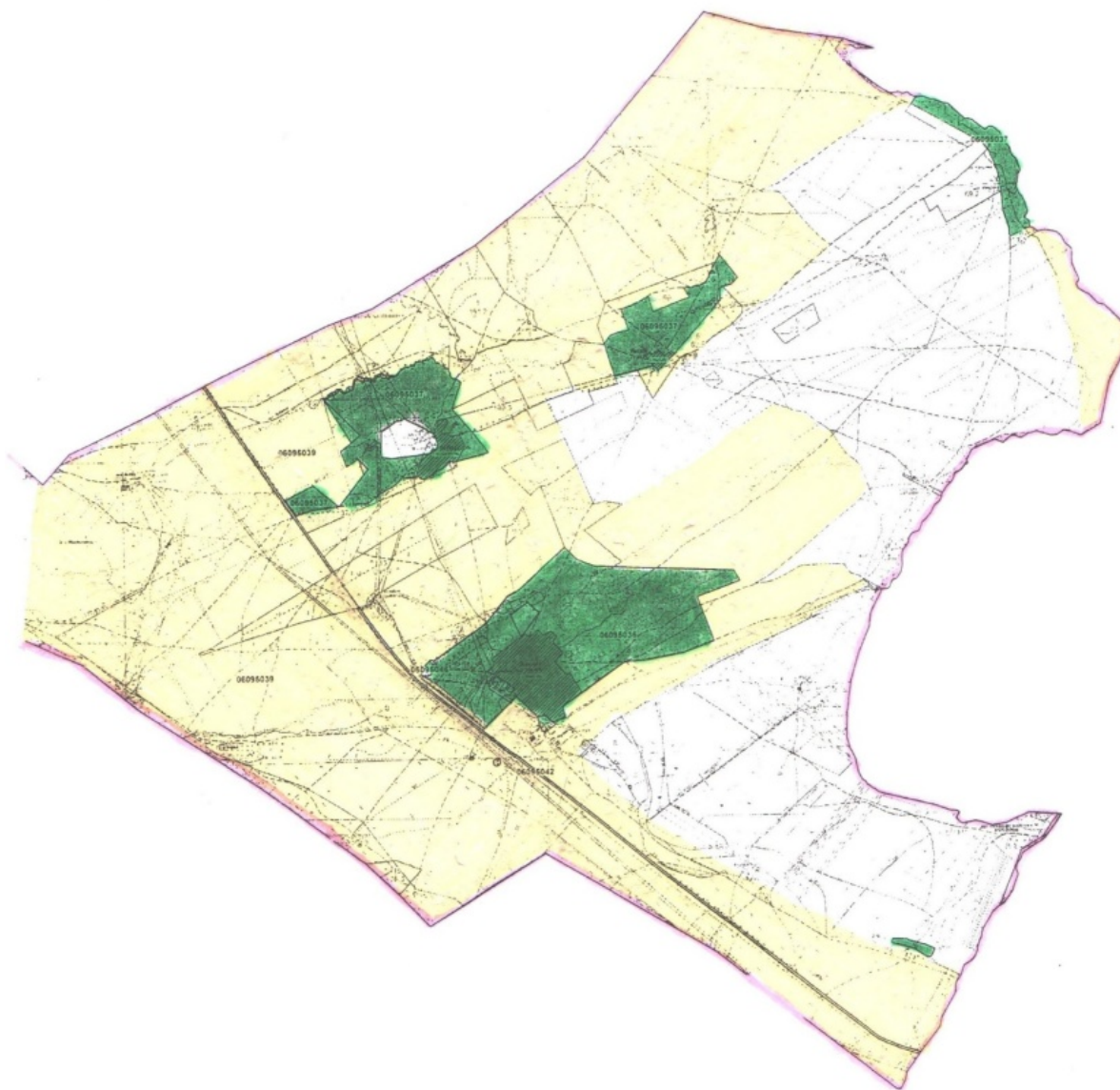
жайылымдарды басқару  
және оларды пайдалану  
жөніндегі 2022-2023 жылдарға  
арналған жоспарына  
7-қосымша

**Ауыл шаруашылығы жануарларын жаюдың және айдаудың маусымдық маршруттарын  
белгілейтін жайылымдарды пайдалану жөніндегі күнтізбелік графигі**

Ауылдық округ	Шалғайдағы жайылымдарға жануарлардың жайылу мерзімі	Шалғайдағы жайылымдардан жануарларды қайтару мерзімі
Берікқара	сәуір-мамыр	қыркүйек-қазан

Талас ауданының Берікқара ауылдық округінде жайылымдарды басқару және оларды пайдалану жөніндегі 2022-2023 жылдарға арналған жоспарына  
7-1-қосымша

**Жергілікті жағдайлар мен ерекшеліктерге қарай жеке ауладағы ауыл шаруашылығы жануарларын жаюға халық мұқтажын қанағаттандыру үшін қажетті жайылымдардың сыртқы мен ішкі шекаралары және алаңдары белгіленген картасы**



Шартты белгілер:



**Ауылдық округтер шекаралары**



**Қордағы жерлер санатындағы жайылымдар**



**Елді мекен санатындағы жайылымдар**

## **Талас ауданы Тамды ауылдық округінде жайылымдарды басқару және оларды пайдалану жөніндегі 2022-2023 жылдарға арналған жоспары**

Осы Талас ауданы Тамды ауылдық округінде жайылымдарды басқару және оларды пайдалану жөніндегі 2022-2023 жылдарға арналған жоспары (бұдан әрі- Жоспар) Қазақстан Республикасының "Қазақстан Республикасындағы жергілікті мемлекеттік басқару және өзін-өзі басқару туралы" Заңына, Қазақстан Республикасының "Жайылымдар туралы" Заңына, Қазақстан Республикасы Премьер-Министрінің орынбасары - Қазақстан Республикасы Ауыл шаруашылығы министрінің 2017 жылғы 24 сәуірдегі № 173 "Жайылымдарды ұтымды пайдалану қағидаларын бекіту туралы" (Нормативтік құқықтық актілерді мемлекеттік тіркеу тізілімінде № 15090 болып тіркелген) бұйрығына, Қазақстан Республикасы Ауыл шаруашылығы министрінің 2015 жылғы 14 сәуірдегі № 3-3/332 "Жайылымдардың жалпы алаңына түсетін жүктеменің шекті рұқсат етілетін нормасын бекіту туралы" (Нормативтік құқықтық актілерді мемлекеттік тіркеу тізілімінде № 11064 болып тіркелген) бұйрығына сәйкес әзірленді.

Жоспар жайылымдарды ұтымды пайдалану, жемшөп қажеттілігін тұрақты қамтамасыз ету және жайылымдардың тозу үрдісін болдырмау мақсатында қабылданады.

Жоспар:

1) құқық белгілейтін құжаттар негізінде жер санаттары, жер учаскелерінің меншік иелері және жер пайдаланушылар бөлінісінде Талас ауданы Тамды ауылдық округі аумағында жайылымдардың орналасу схемасын (картасын) (1-қосымша);

2) жайылым айналымдарының қолайлы схемаларын (2-қосымша);

3) жайылымдардың, оның ішінде маусымдық жайылымдардың сыртқы және ішкі шекаралары мен алаңдары, жайылымдық инфрақұрылым объектілері белгіленген картаны (3-қосымша);

4) жайылым пайдаланушылардың су тұтыну нормасына сәйкес жасалған су көздеріне (көлдерге, өзендерге, тоғандарға, апандарға, суару немесе суландыру каналдарына, құбырлы немесе шахталы құдықтарға) қол жеткізу схемасын (4-қосымша );

5) жайылымы жоқ жеке және (немесе) заңды тұлғалардың ауыл шаруашылығы жануарларының мал басын орналастыру үшін жайылымдарды қайта бөлу және оны берілетін жайылымдарға ауыстыру схемасын (5-қосымша);

6) Талас ауданы Тамды ауылдық округінде орналасқан жайылымдармен қамтамасыз етілмеген жеке және (немесе) заңды тұлғалардың ауыл шаруашылығы жануарларының мал басын шалғайдағы жайылымдарға орналастыру схемасын (6-қосымша);



7) ауыл шаруашылығы жануарларын жаюдың және айдаудың маусымдық маршруттарын белгілейтін жайылымдарды пайдалану жөніндегі күнтізбелік графигін (7-қосымша);

7-1) жергілікті жағдайлар мен ерекшеліктерге қарай жеке ауладағы ауыл шаруашылығы жануарларын жаюға халық мұқтажын қанағаттандыру үшін қажетті жайылымдардың сыртқы мен ішкі шекаралары және алаңдары белгіленген картаны құрайды.

Жоспар жайылымдарды геоботаникалық зерттеп- қараудың жай- күйі туралы мәліметтер, ветеринариялық-санитариялық объектілер туралы мәліметтер, иелерін – жайылым пайдаланушыларды, жеке және (немесе) заңды тұлғаларды көрсете отырып, ауыл шаруашылығы жануарлары мал басының саны туралы деректер, ауыл шаруашылығы жануарларының түрлері мен жыныстық жас топтары бойынша қалыптастырылған үйірлердің, отарлардың, табындардың саны туралы деректер, шалғайдағы жайылымдарда жаю үшін ауыл шаруашылығы жануарларының мал басын қалыптастыру туралы мәліметтер, екпе және аридтік жайылымдарда ауыл шаруашылығы жануарларын жаю ерекшеліктері, малды айдап өтуге арналған сервитуттар туралы мәліметтер, мемлекеттік органдар, жеке және (немесе) заңды тұлғалар берген өзге де деректер ескеріле отырып қабылданды.

Әкімшілік- аумақтық бөлінісі бойынша Талас ауданы Тамды ауылдық округінде 1 елді мекен бар.

Талас ауданы Тамды ауылдық округі аумағының жалпы ауданы 38 188 га, оның ішінде: егістіктер – 1849 га, жайылымдық жерлер – 31 562 га.

Санаттары бойынша жерлер бөлінеді:

ауыл шаруашылығы мақсатындағы жерлер – 25 865 га;

елді мекендер жерлері – 6172 га;

өнеркәсіп, көлік, байланыс, ғарыш қызметі қажеттілігі үшін, қорғаныс, ұлттық қауіпсіздік және ауыл шаруашылығынан өзге мақсатқа арналған жерлер – 1032 га;

босалқы жерлер - 4506 га.

Талас ауданының Тамды ауылдық округінің аумағы табиғи шарттары бойынша таулы- далалы аймаққа - далалы шөлейт белдем тармағына жатады. Климаты құрғақ, қоңыржай жылы. Жауын- шашын жылына орташа 266 мм мөлшерде түседі. Олардың көп мөлшері наурыз-сәуір айына келеді.

Топырағы негізінен сары, кей далалы жерлерде қара топырақ.

Талас ауданының Тамды ауылдық округінің аумағында ветеринарлық пункт бар.

2022 жылдың 1 қаңтарына Талас ауданының Тамды ауылдық округінде (халықтың жеке ауласы және ЖШС, ШҚ мал басы) МІҚ мал 1190 бас, оның ішінде: төлдейтін (сауынды) мал басы 720 бас, уақ мал 20937 бас, жылқылар 1145 бас (№ 1 кесте) есептелген.

№	Елді мекендер	Халық				ш/қ және ЖШС				Барлығы:			
		Ірі қара мал		Ұсақ қара мал	жылқылар	Ірі қара мал		Ұсақ қара мал	жылқылар	Ірі қара мал		Ұсақ қара мал	жылқылар
		барлығы	оның ішінде сауынды			барлығы	оның ішінде сауынды			барлығы	оның ішінде сауынды		
1	Тамды ауылы	601	400	7093	414	589	320	13844	731	1190	720	20937	1145

Тамды ауылдық округі бойынша ауыл шаруашылығы жануарларын жайылымдармен қамтамасыз ету үшін жалпы 31 562 га жайылымдық алқаптар бар, елді мекендер шегінде 5812 га есептелген.

Жоғарыда айтылғандар негізінде, Қазақстан Республикасының "Жайылымдар туралы" Заңының 15-бабына сәйкес, Тамды ауылы бойынша жергілікті халықтың мұқтажы үшін төлдейтін (сауынды) ауыл шаруашылығы жануарларын ұстауға елді мекендерде бар жайылымдық алқаптар 5812 га мөлшерінде, қажеттілік жоқ. (№ 2 кесте )

№ 2 кесте

№	Елді мекендер	Жайылымдар ауданы, (га)	Сауын сиырлардың болуы (бас)	Жайылымдардың 1 басқа қажетті нормасы (га)	Жайылымдар қажеттілігі, (га)	Жайылымдармен қамтамасыз етілмеген (га)	Артылғаны, (га)
1	Тамды ауылы	5812	400	3	1200	-	4612

Жергілікті халықтың басқа ауыл шаруашылығы жануарларының жайылымы ІҚМ басына қалыпты жағдайдағы жүктемесі – 3 га, ұсақ қара мал – 0,5 га, жылқылар – 5 га, сонымен қатар елді мекендер шегінде жүзеге асырылады (№ 3 кесте).

№ 3 кесте

№	Елді мекендер	Халық			Жайылымдардың 1 басқа қажетті нормасы (га)			Жайылымдар қажеттілігі, (га)			
		Ірі қара мал	Ұсақ қара мал	жылқылар	Ірі қара мал	Ұсақ қара мал	жылқылар	Ірі қара мал	Ұсақ қара мал	жылқылар	барлығы (га)
1	Тамды ауылы	601	7093	414	3	0,5	5	1803	3546	2070	7419

Жайылымдық алаптардың 1607 га мөлшеріндегі қалыптасқан қажеттілікті халықты ауыл шаруашылығы жануарлары жайылымдарының орнын ауыл маңына жақын орналасқан "Кебек-қашқан" (3шқ), "Үш қоңыр" (4шқ), "Сұлтан" (3шқ), "Жұлдыз" (1,8 шқ), "Манарбек" (2 шқ), "Кенже" (3,5 шқ), "Гүлзира" (4 шқ) шаруа қожалықтарына тиесілі жерлерден толықтыру қажет.

Тамды ауылының жергілікті халқының малын жаю үшін МІҚ малына 2 табын, ұйымдастырылған: 1 табын – Тамды ауылының оңтүстік шығысына қарай, Билікөлге; 2



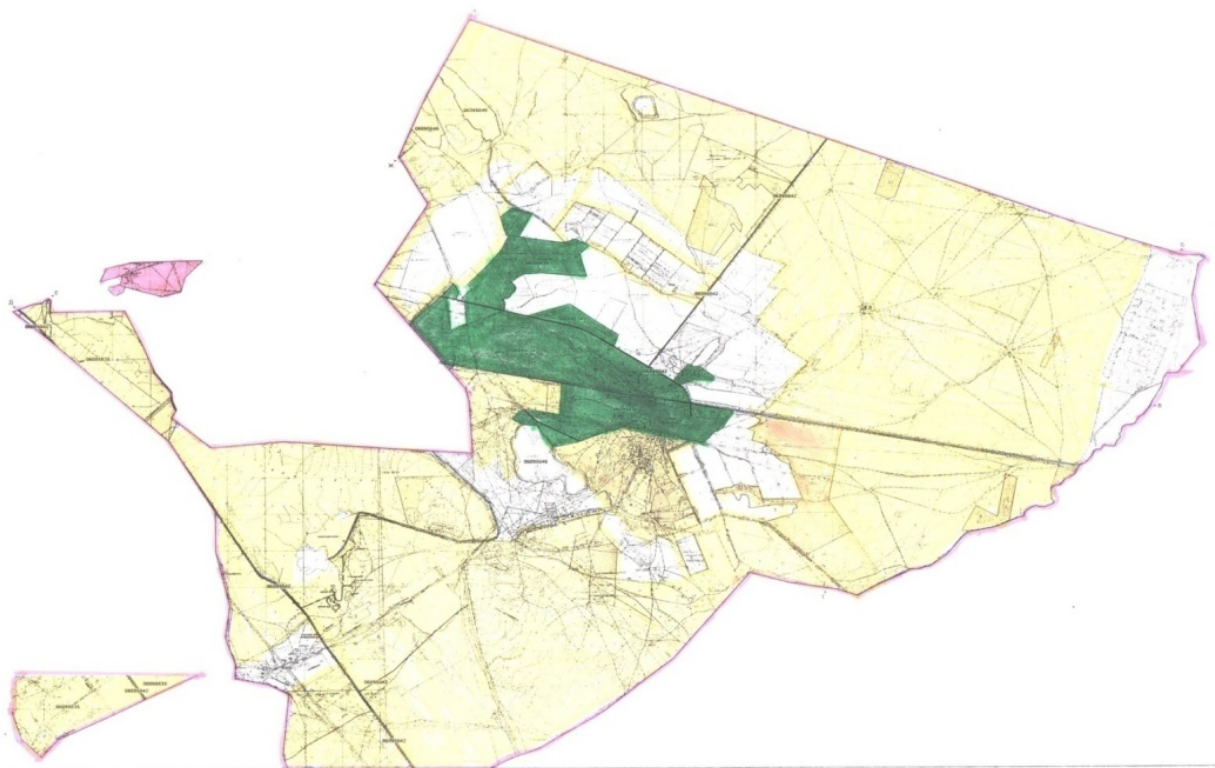


32	"Гүлзира"	300	-	1401	-				700		700
33	"Үш коңыр"	500	-	680	-			-	390		390
34	"Дәурен бек"	200	28	10	-			84	5		89
35	"Манар бек"	250	-	-	15			-	-	75	75
	Барлығы:	14210	574	14819	478			1722	7458	2390	11820

Шаруа қожалықтар бір -біріне жақын орналасқандықтан жайылымдарында жетіспеушіліктер жоқ.

Талас ауданының Тамды ауылдық округінде жайылымдарды басқару және оларды пайдалану жөніндегі 2022-2023 жылдарға арналған жоспарына  
1- қосымша

**Құқық белгілейтін құжаттар негізінде жер санаттары, жер учаскелерінің меншік иелері және жер пайдаланушылар бөлінісінде Талас ауданы Тамды ауылдық округі аумағында жайылымдардың орналасу схемасы (картасы)**



Шарты белгілері:



**Ауылдық округтер шекаралары**



**Ауыл шаруашылығы мақсатындағы жерлер санатындағы жайылымдар (4-кесте)**



**Елді мекен санатындағы жайылымдар**

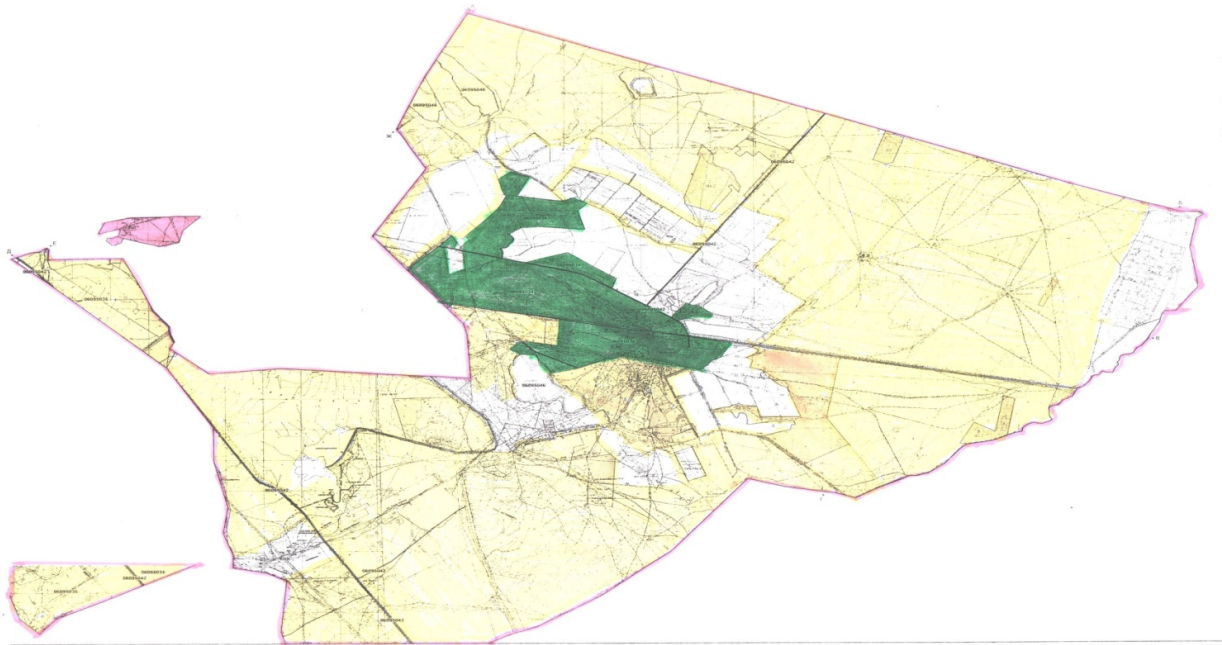
Талас ауданының Тамды ауылдық округінде жайылымдарды басқару және оларды пайдалану жөніндегі 2022-2023 жылдарға арналған жоспарына  
2- қосымша

**Жайылым айналымдарының қолайлы схемалары Бір табын үшін төрт танапты жайылым айналымының схемасы (табындар)**



жыл	учаскелер			
	1	2	3	4
2022	(К-Ж-К)	(К-Ж-К)	(К-Ж-К)	демалыс
2023	(К-Ж-К)	(К-Ж-К)	демалыс	(К-Ж-К)
(К-Ж-К) көктем- жаз-күз				

Талас ауданының Тамды ауылдық округінде жайылымдарды басқару және оларды пайдалану жөніндегі 2022-2023 жылдарға арналған жоспарына  
3- қосымша

**Жайылымдардың, оның ішінде маусымдық жайылымдардың сыртқы және ішкі шекаралары мен алаңдары, жайылымдық инфрақұрылым объектілері белгіленген картасы**



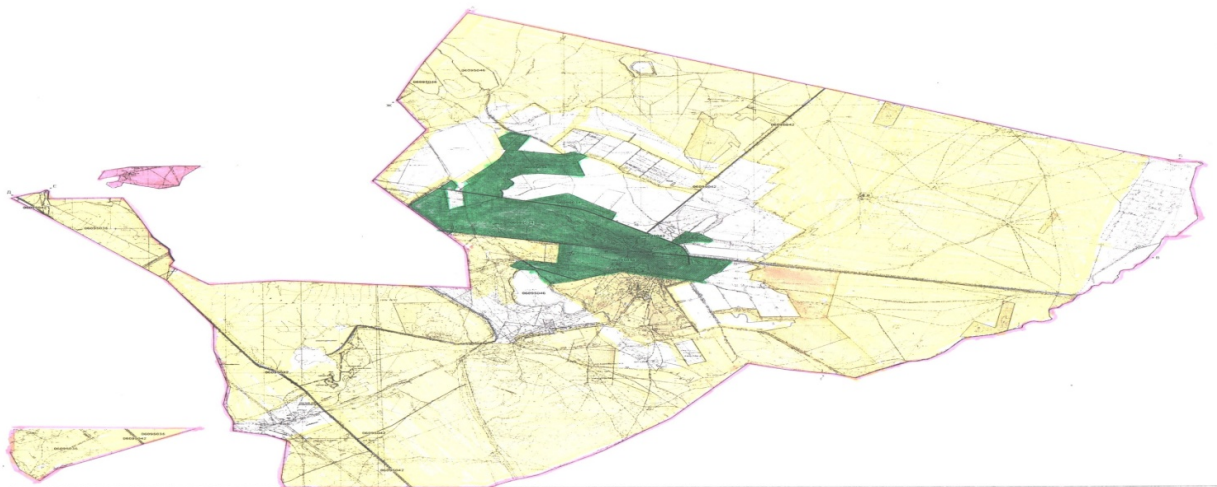
Шартты белгілері:

-  мал жаю үшін ауыл шаруашылық өндірушілерге және жеке тұлғаларға берілген жайылымдар
-  жайылым пайдаланушылардың су көздеріне қол жетімділігі

Талас ауданының Тамды  
ауылдық округінде  
жайылымдарды басқару  
және оларды пайдалану  
жөніндегі 2022-2023 жылдарға  
арналған жоспарына  
4- қосымша

**Жайылым пайдаланушылардың су тұтыну нормасына сәйкес жасалған су көздеріне (көлдерге, өзендерге, тоғандарға, апандарға, суару немесе суландыру каналдарына, құбырлы немесе шахталы құдықтарға) қол жеткізу схемасы**





Шартты белгілері



**Ауылдық округтер шекаралары**



**Сыртқы және ішкі шекараларындағы  
маусымдық жайылымдар**



**Елді мекен санатындағы жайылымдар**

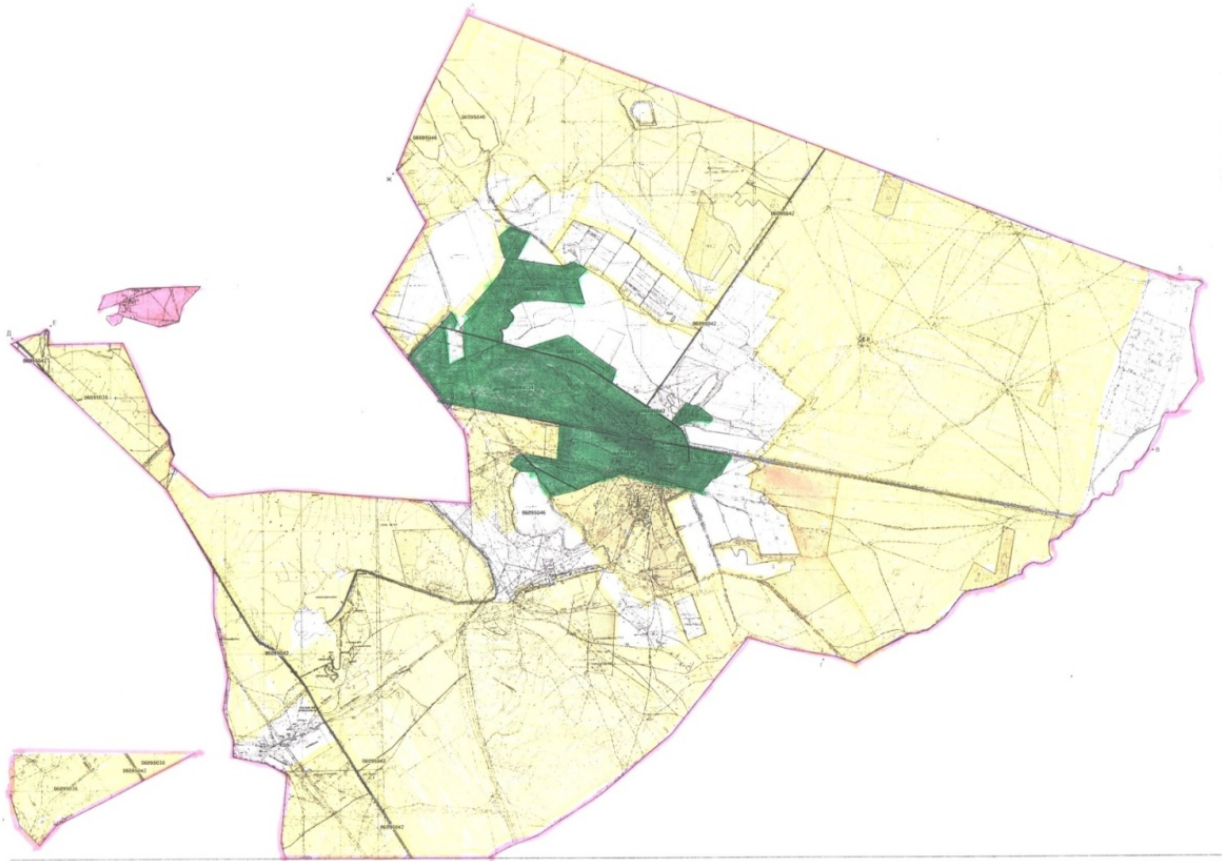


**Суат**

Талас ауданының Тамды  
ауылдық округінде  
жайылымдарды басқару  
және оларды пайдалану  
жөніндегі 2022-2023 жылдарға  
арналған жоспарына  
5- қосымша

**Жайылымы жоқ жеке және (немесе) заңды тұлғалардың ауыл шаруашылығы  
жануарларының мал басын орналастыру үшін жайылымдарды қайта бөлу және оны  
берілетін жайылымдарға ауыстыру схемасы**





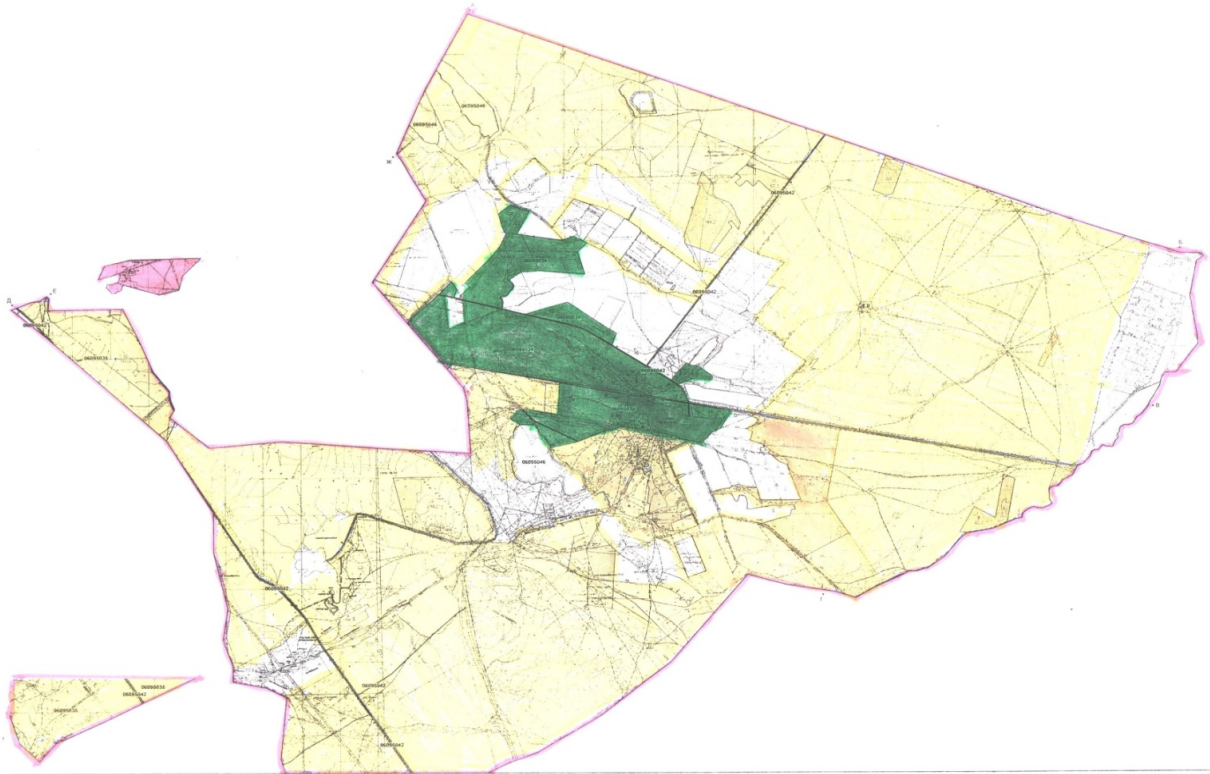
Шартты белгілері:



**Жайылымдары жоқ жеке және (немесе) заңды тұлғалардың ауыл шаруашылық малдарын шалғайдағы жайылымдарға орналастыру схемасы**

Талас ауданының Тамды  
ауылдық округінде  
жайылымдарды басқару  
және оларды пайдалану  
жөніндегі 2022-2023 жылдарға  
арналған жоспарына  
6- қосымша

**Талас ауданының Тамды ауылдық округінде орналасқан жайылымдармен қамтамасыз етілмеген жеке және (немесе) заңды тұлғалардың ауыл шаруашылығы жануарларының мал басын шалғайдағы жайылымдарға орналастыру схемасы**



Шартты белгілері:



**Жайылымдары жоқ жеке және (немесе) заңды тұлғалардың ауыл шаруашылық малдарын шалғайдағы жайылымдарға орналастыру схемасы**

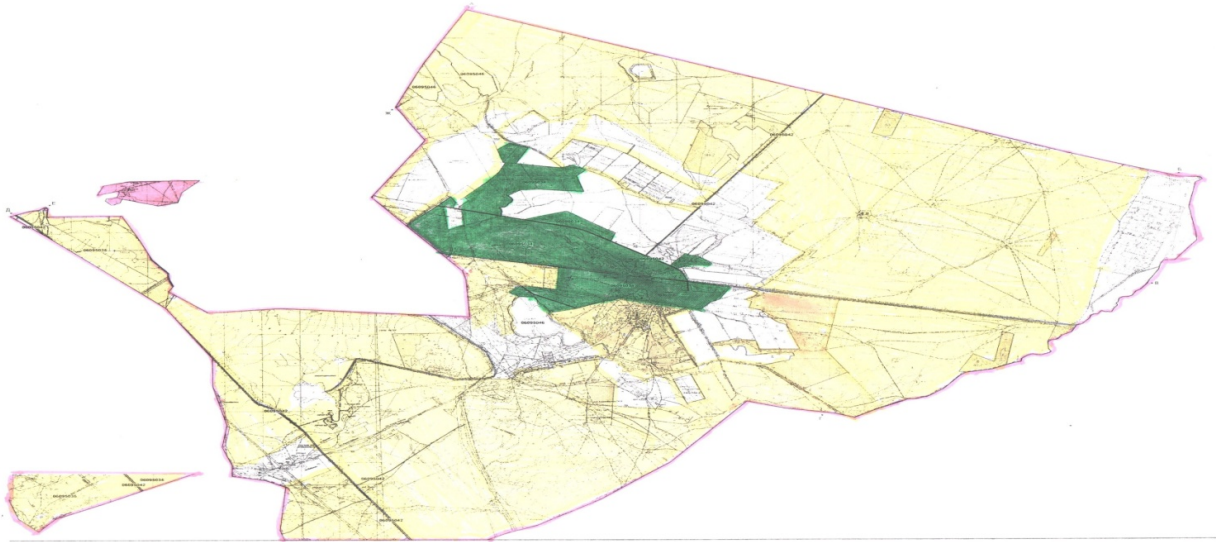
Талас ауданының Тамды ауылдық округінде жайылымдарды басқару және оларды пайдалану жөніндегі 2022-2023 жылдарға арналған жоспарына 7-қосымша

**Ауыл шаруашылығы жануарларын жаюдың және айдаудың маусымдық маршруттарын белгілейтін жайылымдарды пайдалану жөніндегі күнтізбелік графигі**




Ауылдық округ	Шалғайдағы жайылымдарға жануарлардың жайылу мерзімі	Шалғайдағы жайылымдардан жануарларды қайтару мерзімі
Тамды	сәуір-мамыр	қыркүйек-қазан

Талас ауданының Тамды ауылдық округінде жайылымдарды басқару және оларды пайдалану

**Жергілікті жағдайлар мен ерекшеліктерге қарай жеке ауладағы ауыл шаруашылығы жануарларын жаюға халық мұқтажын қанағаттандыру үшін қажетті жайылымдардың сыртқы мен ішкі шекаралары және алаңдары белгіленген картасы**



Условные обозначения:

-  Ауылдық округтер шекаралары
-  Қордағы жерлер санатындағы жайылымдар
-  Елді мекен санатындағы жайылымдар

**Талас ауданы Қызыләуіт ауылдық округінде жайылымдарды басқару және оларды пайдалану жөніндегі 2022-2023 жылдарға арналған жоспары**

Осы Талас ауданы Қызыләуіт ауылдық округінде жайылымдарды басқару және оларды пайдалану жөніндегі 2022-2023 жылдарға арналған жоспары (бұдан әрі-Жоспар) Қазақстан Республикасының "Қазақстан Республикасындағы жергілікті мемлекеттік басқару және өзін-өзі басқару туралы" Заңына, Қазақстан Республикасының "Жайылымдар туралы" Заңына, Қазақстан Республикасы

Премьер-Министрінің орынбасары - Қазақстан Республикасы Ауыл шаруашылығы министрінің 2017 жылғы 24 сәуірдегі № 173 "Жайылымдарды ұтымды пайдалану қағидаларын бекіту туралы" (Нормативтік құқықтық актілерді мемлекеттік тіркеу тізілімінде № 15090 болып тіркелген) бұйрығына, Қазақстан Республикасы Ауыл шаруашылығы министрінің 2015 жылғы 14 сәуірдегі № 3-3/332 "Жайылымдардың жалпы алаңына түсетін жүктеменің шекті рұқсат етілетін нормасын бекіту туралы" (Нормативтік құқықтық актілерді мемлекеттік тіркеу тізілімінде № 11064 болып тіркелген) бұйрығына сәйкес әзірленді.

Жоспар жайылымдарды ұтымды пайдалану, жемшөп қажеттілігін тұрақты қамтамасыз ету және жайылымдардың тозу үрдісін болдырмау мақсатында қабылданады.

Жоспар:

1) құқық белгілейтін құжаттар негізінде жер санаттары, жер учаскелерінің меншік иелері және жер пайдаланушылар бөлінісінде Талас ауданы Қызыләуіт ауылдық округі аумағында жайылымдардың орналасу схемасын (картасын) (1-қосымша);

2) жайылым айналымдарының қолайлы схемаларын (2-қосымша);

3) жайылымдардың, оның ішінде маусымдық жайылымдардың сыртқы және ішкі шекаралары мен алаңдары, жайылымдық инфрақұрылым объектілері белгіленген картаны (3-қосымша);

4) жайылым пайдаланушылардың су тұтыну нормасына сәйкес жасалған су көздеріне (көлдерге, өзендерге, тоғандарға, апандарға, суару немесе суландыру каналдарына, құбырлы немесе шахталы құдықтарға) қол жеткізу схемасын (4-қосымша);

5) жайылымы жоқ жеке және (немесе) заңды тұлғалардың ауыл шаруашылығы жануарларының мал басын орналастыру үшін жайылымдарды қайта бөлу және оны берілетін жайылымдарға ауыстыру схемасын (5-қосымша);

6) Талас ауданы Қызыләуіт ауылдық округінде орналасқан жайылымдармен қамтамасыз етілмеген жеке және (немесе) заңды тұлғалардың ауыл шаруашылығы жануарларының мал басын шалғайдағы жайылымдарға орналастыру схемасын (6-қосымша);

7) ауыл шаруашылығы жануарларын жаюдың және айдаудың маусымдық маршруттарын белгілейтін жайылымдарды пайдалану жөніндегі күнтізбелік графигін (7-қосымша);

7-1) жергілікті жағдайлар мен ерекшеліктерге қарай жеке ауладағы ауыл шаруашылығы жануарларын жаюға халық мұқтажын қанағаттандыру үшін қажетті жайылымдардың сыртқы мен ішкі шекаралары және алаңдары белгіленген картаны құрайды.

Жоспар жайылымдарды геоботаникалық зерттеп- караудың жай- күйі туралы мәліметтер, ветеринариялық-санитариялық объектілер туралы мәліметтер, иелерін –

жайылым пайдаланушыларды, жеке және (немесе) заңды тұлғаларды көрсете отырып, ауыл шаруашылығы жануарлары мал басының саны туралы деректер, ауыл шаруашылығы жануарларының түрлері мен жыныстық жас топтары бойынша қалыптастырылған үйірлердің, отарлардың, табындардың саны туралы деректер, шалғайдағы жайылымдарда жаю үшін ауыл шаруашылығы жануарларының мал басын қалыптастыру туралы мәліметтер, екпе және аридтік жайылымдарда ауыл шаруашылығы жануарларын жаю ерекшеліктері, малды айдап өтуге арналған сервитуттар туралы мәліметтер, мемлекеттік органдар, жеке және (немесе) заңды тұлғалар берген өзге де деректер ескеріле отырып қабылданды.

Әкімшілік- аумақтық бөлінісі бойынша Талас ауданы Қызыләуіт ауылдық округінде 1 елді мекен бар.

Талас ауданы Қызыләуіт ауылдық округі аумағының жалпы ауданы 88877га, оның ішінде: егістіктер – 1331 га, жайылымдық жерлер – 77205 га.

Санаттары бойынша жерлер бөлінеді:

ауыл шаруашылығы мақсатындағы жерлер – 75874 га;

елді мекендер жерлері – 7076 га;

өнеркәсіп, көлік, байланыс, ғарыш қызметі қажеттілігі үшін, қорғаныс, ұлттық қауіпсіздік және ауыл шаруашылығынан өзге мақсатқа арналған жерлер – 2036 га;

босалқы жерлер - 913 га.

Талас ауданы Қызыләуіт ауылдық округінің аумағында 1 ветеринарлық пункт және 1 мал қорымы бар.

2022 жылдың 1 қаңтарына Талас ауданы Қызыләуіт ауылдық округінде (халықтың жеке ауласы және ЖШС, ШҚ мал басы) ірі қара мал 2343 бас, оның ішінде: төлдейтін (сауынды) мал басы 1571 бас, ұсақ қара мал 29433 бас, жылқылар 1338 бас (№ 1 кесте) есептелген.

№ 1 кесте

№	Елді мекендер	Халық				ш/қ және ЖШС				Барлығы:			
		Ірі қара мал		Ұсақ қара мал	жылқылар	Ірі қара мал		Ұсақ қара мал	жылқылар	Ірі қара мал		Ұсақ қара мал	жылқылар
		барлығы	оның ішінде сауынды			барлығы	оның ішінде сауынды			барлығы	оның ішінде сауынды		
1	Қызыләуіт ауылы	593	380	9372	364	1300	780	13 967	600	1893	1160	23 339	964
2	Ақтөбе	96	57	1533	86	590	354	4561	288	450	411	6094	374
	Барлығы	689	437	10 905	450	1890	1 134	18 528	888	2 343	1 571	29 433	1 338



Қызыләуіт ауылдық округі бойынша ауыл шаруашылығы жануарларын жайылымдармен қамтамасыз ету үшін жалпы 77205 га жайылымдық алқаптар бар, елді мекендер шегінде 6790 га есептелген.

Жоғарыда айтылғандар негізінде, Қазақстан Республикасының "Жайылымдар туралы" Заңының 15-бабына сәйкес, Қызыләуіт ауылы бойынша жергілікті халықтың мұқтажы үшін төлдейтін (сауынды) ауыл шаруашылығы жануарларын ұстауға елді мекендерде бар жайылымдық алқаптар 77205 га мөлшерінде, қажеттілік 1311 га (№ 2 кесте) құрайды

№	Елдімекендер	Жайылымдар ауданы, (га)	Сауын сиырлардың болуы (бас)	Жайылымдардың 1 басқа қажетті нормасы (га)	Жайылымдар қажеттілігі, (га)	Жайылымдармен қамтамасыз етілмеген (га)	Артылғаны, (га)
1	Қызыләуіт ауылы	4620	380	3	1140	-	3480
2	Ақтөбе	2170	57	3	171	-	1999
	Барлығы	6 790	437	6	1 311	-	5479

Жергілікті халықтың басқа ауыл шаруашылығы жануарларының жайылымы ІҚМ басына қалыпты жағдайдағы жүктемесі – 3 га, ұсақ қара мал – 0,5 га, жылқылар – 5 га, сонымен қатар елдімекендер шегінде жүзеге асырылады (№ 3 кесте).

№	Елді мекендер	Халық			Жайылымдардың 1 басқа қажетті нормасы (га)			Жайылымдар қажеттілігі, (га)			
		Ірі қара мал	Ұсақ қара мал	жылқылар	Ірі қара мал	Ұсақ қара мал	жылқылар	Ірі қара мал	Ұсақ қара мал	жылқылар	барлығы (га)
1	Қызыләуіт ауылы	593	9372	364	3	0,5	5	1779	4686	1820	8285
2	Ақтөбе	96	1533	86	3	0,5	5	288	766	430	1484
	Барлығы	689	10 905	450	6	1	10	2 067	5 452	2 250	9 769

Жайылымдық алаптардың 2979 га мөлшеріндегі қалыптасқан қажеттілікті халықты ауыл шаруашылығы жануарлары жайылымдарының "Керімбай Оязбекұлы атындағы Көктал" ЖШС тиесілі жерлерден толықтыру қажет.

Қызыләуіт ауылының жергілікті халқының малын жаю үшін 3 табын ұйымдастырылған: 2 табын – Қызыләуіт ауылынан оңтүстікке қарай, өзендер; 1 табын – Ақтөбе ауылынан солтүстікке қарай, өзендер;

Қызыләуіт ауылдық округінің ЖШС, шаруа және фермер қожалықтарындағы мал басы: ірі қара мал 1890 бас, ұсақ қара мал 18528 бас, жылқылар 888 бас құрайды.

ЖШС, шаруа және фермер қожалықтарындағы жайылымдар ауданы 69586 га құрайды (№ 4 кесте).

№ 4 кесте

№	жер пайдаланушылар	алаңы (га)	Малдың болуы түрлері бойынша, (бас)			Жайылымдардың 1 басқа қажеттілік нормасы, (га)			Жайылымдардың қажеттілігі, (га)			
			Ірі қарамал	Ұсақ қарамал	жылқылар	Ірі қарамал	Ұсақ қарамал	жылқылар	Ірі қарамал	Ұсақ қарамал	жылқылар	барлығы (га)
1	Алтай ханова Аксауле	258,2	0	0	0	3	0,5	5	0	0	0	0
2	Фариза Шарханқызы Момбекова	238,31	0	0	0	3	0,5	5	0	0	0	0
3	Керимбаев Нурсатай Салтыбаевич	200,00	14	30	6	3	0,5	5	42	15	30	87
3	Жумагулов Нурлан	274,78	247	1220	0	3	0,5	5	741	610	0	1351
4	Мқдібеков Мырзабек Мұратұлы	769,31	0	0	40	3	0,5	5	0	0	200	200
5	Бейсенов Шарипхан	491,81	23	104	4	3	0,5	5	69	52	20	141
6	Елеусинов Сағатбек Берикович	400,60	9	651		3	0,5	5	27	325,5	0	352,5
7	Нуржан Косылганович Алжанов	633,76	40	527	41	3	0,5	5	120	263,5	205	588,5

8	Бауыржан Курманалиевич Палуанов	687,00	0	34	0	3	0,5	5	0	17	0	17
9	Абдикали Абдирасилович Тосбаев	483,91	2	2	8	3	0,5	5	6	1	40	47
10	Алжанов Алимхан Серикбаевич	258,00	28	1030	0	3	0,5	5	84	515	0	599
11	Куралбек Тазабекович Айтбаев	514,68	10	926	0	3	0,5	5	30	463	0	493
12	Женисбек Аблекович Абдуалив	209,00	5	0	0	3	0,5	5	15	0	0	15
13	Кайрат Турлыбаевич Назарбеков	500,00	16	124	0	3	0,5	5	48	62	0	110
14	Токтасын Касимов	525,44	206	497	136	3	0,5	5	618	248,5	680	1546,5
15	Буркит Бибоынович Базарбеков	195,00	2	25	5	3	0,5	5	6	12,5	25	43,5
16	Сейфулмалик Мадиб	578,57	0	50	0	3	0,5	5	0	25		25



	екович Мерки баев										0	
17	Мейра мбек Кудия рбеков и ч Жумаг улов	493,00	0	0	0	3	0,5	5	0	0	0	0
18	Нургис а Жакып бекови ч Айдаш ов	969,51	0	0	0	3	0,5	5	0	0	0	0
19	Дархан Куаны шович Байкен жеев	1229,0 0	0	1725	3	3	0,5	5	0	862,5	15	877,5
20	Курма нжан Махан бетови ч Естаев	300,00	5	99	0	3	0,5	5	15	49,5	0	64,5
21	Адило в Ербол Абсато вич	760,80	116	2475	89	3	0,5	5	348	1237,5	445	2030,5
22	Байпак о в Алдабе рген	181,40	90	0	78	3	0,5	5	270	0	390	660
23	Арипж а н Еркас ымови ч Елкено в	427,50	13	387	0	3	0,5	5	39	193,5	0	232,5
24	Еркебу ла н Кашкы нбаеви ч Касым ов	385,65	0	0	13	3	0,5	5	0	0	65	65

25	Сакен Токтасы нович Касым ов	1217,9 7	195	1080	12	3	0,5	5	585	540	60	1185
26	Мадибеков Талгат бек Шадиарбеков ич	245,00	1	20	0	3	0,5	5	3	10	0	13
27	Жасулан Турдиярович Сейдуалиев	500,00	0	0	22	3	0,5	5	0	0	110	110
28	Елжанов Галымжан Косылганлы	746,00	0	666	12	3	0,5	5	0	333	60	393
29	Дуйсенбеков Шокан Курманбеков ич	141,80	7	19	0	3	0,5	5	21	9,5	0	30,5
30	Ержан Кудиярбеков ич Жумагулов	386,21	6	59	15	3	0,5	5	18	29,5	75	122,5
31	Шқкім кді Рахымжан Шқкім кділы	124,90	52	127	0	3	0,5	5	156	63,5	0	219,5
32	Жампозов Кабылгали Асыкбекович	196,30	111	1999	0	3	0,5	5	333	999,5	0	1332,5
33	Сейсенбаев Мухит	324,00	52	476	25	3	0,5	5	156	238		519



42	Рустем бай Калдашович	189,71	0	0	5	3	0,5	5	0	0	25	25
43	Досжан Багдатович Нурумбетов	1,3528	0	0	0	3	0,5	5	0	0	0	0
44	Баптаев Дулат Абденбаевич	155,99	78	839	0	3	0,5	5	234	419,5	0	653,5
45	К.Оязбекулы ЖШС	31096,47	0	5527	0	3	0,5	5	0	2763,5	0	2763,5
46	Алтайханова Аксауле	258,2	0	0	0	3	0,5	5	0	0	0	0
47	Фаришанкызы Момбекова	238,31	0	0	0	3	0,5	5	0	0	0	0
48	Керимбаев Нурсатай Салтыбаевич	200,00	14	30	6	3	0,5	5	42	15	30	87
49	Жумагулов Нурлан	274,78	247	1220	0	3	0,5	5	741	610	0	1351
50	Мқдбеков Мырзабек М±рат±лы	769,31	0	0	40	3	0,5	5	0	0	200	200
51	Бейсенов Шарипхан	491,81	23	104	4	3	0,5	5	69	52	20	141
52	Елеусинов Сагатб	400,60	9	651		3	0,5	5	27	325,5		352,5



61	Буркит Бибосынович Базарбеков	195,00	2	25	5	3	0,5	5	6	12,5	25	43,5
62	Сейфулмалик Мадиевич Меркибаев	578,57	0	50	0	3	0,5	5	0	25	0	25
63	Мейрамбек Кудиярбекович Жумагулов	493,00	0	0	0	3	0,5	5	0	0	0	0
64	Нургиса Жакыпбекович Айдашов	969,51	0	0	0	3	0,5	5	0	0	0	0
65	Дархан Куанышович Байкенжеев	1229,00	0	1725	3	3	0,5	5	0	862,5	15	877,5
66	Курманжан Маханбетович Естаев	300,00	5	99	0	3	0,5	5	15	49,5	0	64,5
67	Адилов Ербол Абсатович	760,80	116	2475	89	3	0,5	5	348	1237,5	445	2030,5
68	Байпак о в Алдабергэн	181,40	90	0	78	3	0,5	5	270	0	390	660
69	Арипжан Еркасымови	427,50	13	387	0	3	0,5	5	39	193,5		232,5

	ч Елкено в										0	
70	Еркебу лан Кашкы нбаеви ч Касым ов	385,65	0	0	13	3	0,5	5	0	0	65	65
71	Сакен Токтас ынови ч Касым ов	1217,9 7	195	1080	12	3	0,5	5	585	540	60	1185
72	Мадиб еков Талгат бек Шадиа рбеков ич	245,00	1	20	0	3	0,5	5	3	10	0	13
73	Жасул а н Турдия рович Сейдуа лиев	500,00	0	0	22	3	0,5	5	0	0	110	110
74	Слжан о в Галым жан Косыл ганлы	746,00	0	666	12	3	0,5	5	0	333	60	393
75	Дуйсе нбеков Шокан Курма нбеков ич	141,80	7	19	0	3	0,5	5	21	9,5	0	30,5
76	Ержан Кудия рбеков и ч Жумаг улов	386,21	6	59	15	3	0,5	5	18	29,5	75	122,5
77	Шқкім кді Рахым	124,90	52	127	0	3	0,5	5	156	63,5		219,5



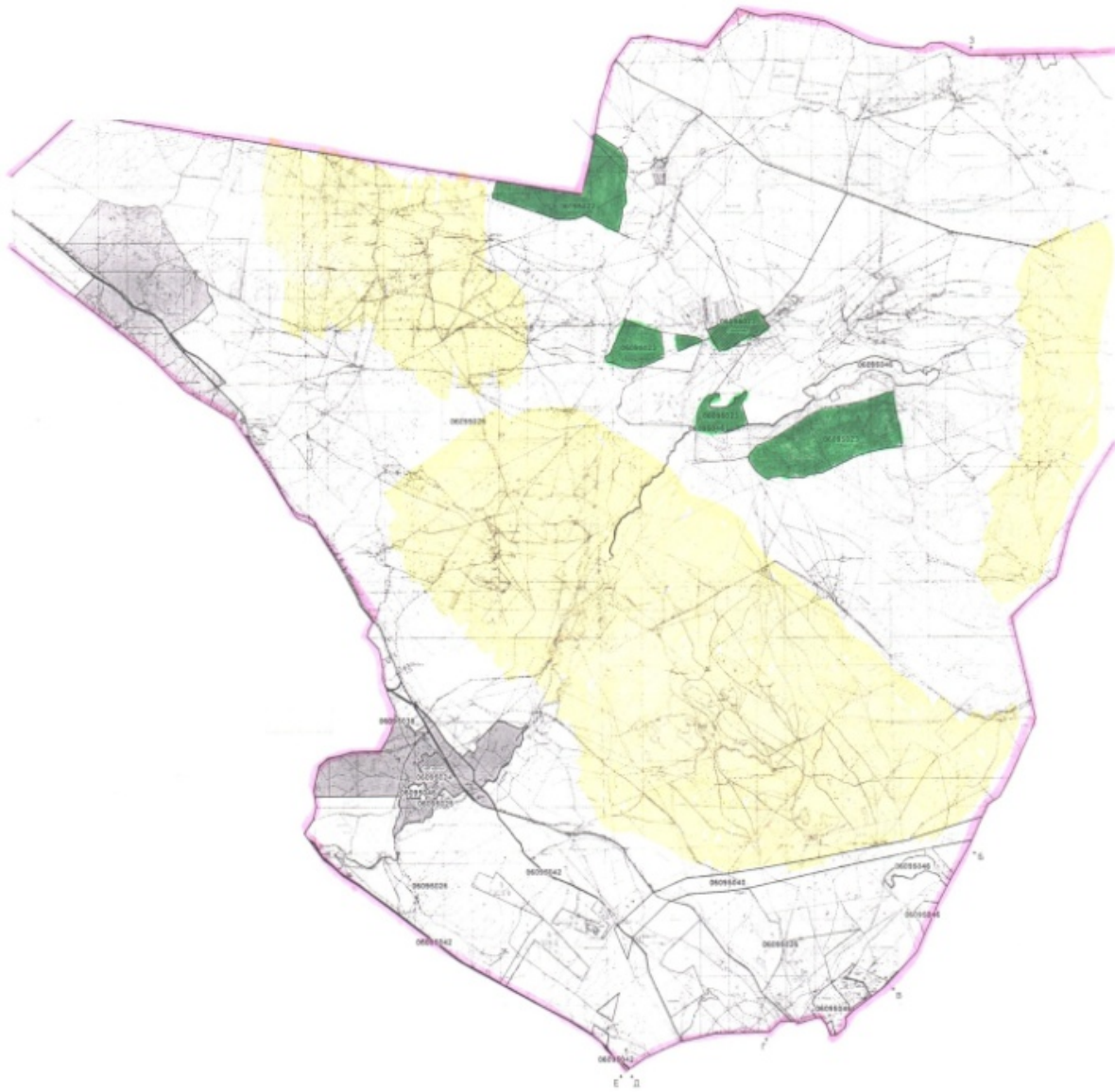


86	Лкас Байыс бекови ч	379,40	1	223	0	3	0,5	5	3	111,5	0	114,5
87	Усеев Тилеуб а й Абдра имови ч	458,42	2	78	0	3	0,5	5	6	39	0	45
88	Калдар беков Рустем бай Калда шович	189,71	0	0	5	3	0,5	5	0	0	25	25
89	Досжа н Багдат ович Нурум бетов	1,3528	0	0	0	3	0,5	5	0	0	0	0
90	Баптае в Дулат Абден баевич	155,99	78	839	0	3	0,5	5	234	419,5	0	653,5
91	К.Оязб екұлы ЖШС	31096, 47	0	5527	0	3	0,5	5	0	2763,5	0	2763,5

Жумагулов Н, Алжанов А, Касимов Т, Адилев Е, Байпаков А, Жампозов К, Баптаев Д шаруа қожалықтарында қалыптасқан 5820 га мөлшеріндегі қажеттілікті "Керімбай Оязбекұлы атындағы Көктал" ЖШС берілген жерлердегі ауыл шаруашылығы жануарларының жайылымы есебінен толықтыру қажет.

Талас ауданының Қызылөуіт  
ауылдық округінде  
жайылымдарды басқару  
және оларды пайдалану  
жөніндегі 2022-2023 жылдарға  
арналған жоспарына  
1- қосымша

**Құқық белгілейтін құжаттар негізінде жер санаттары, жер учаскелерінің меншік иелері және жер пайдаланушылар бөлінісінде Талас ауданы Қызылөуіт ауылдық округі аумағында жайылымдардың орналасу схемасы (картасы)**



Шарты белгілері:



**Ауылдық округтер шекаралары**



**Ауыл шаруашылығы мақсатындағы жерлер санатындағы жайылымдар (4-кесте)**



**Елді мекен санатындағы жайылымдар**

Талас ауданының Қызыләуіт  
ауылдық округінде  
жайылымдарды басқару

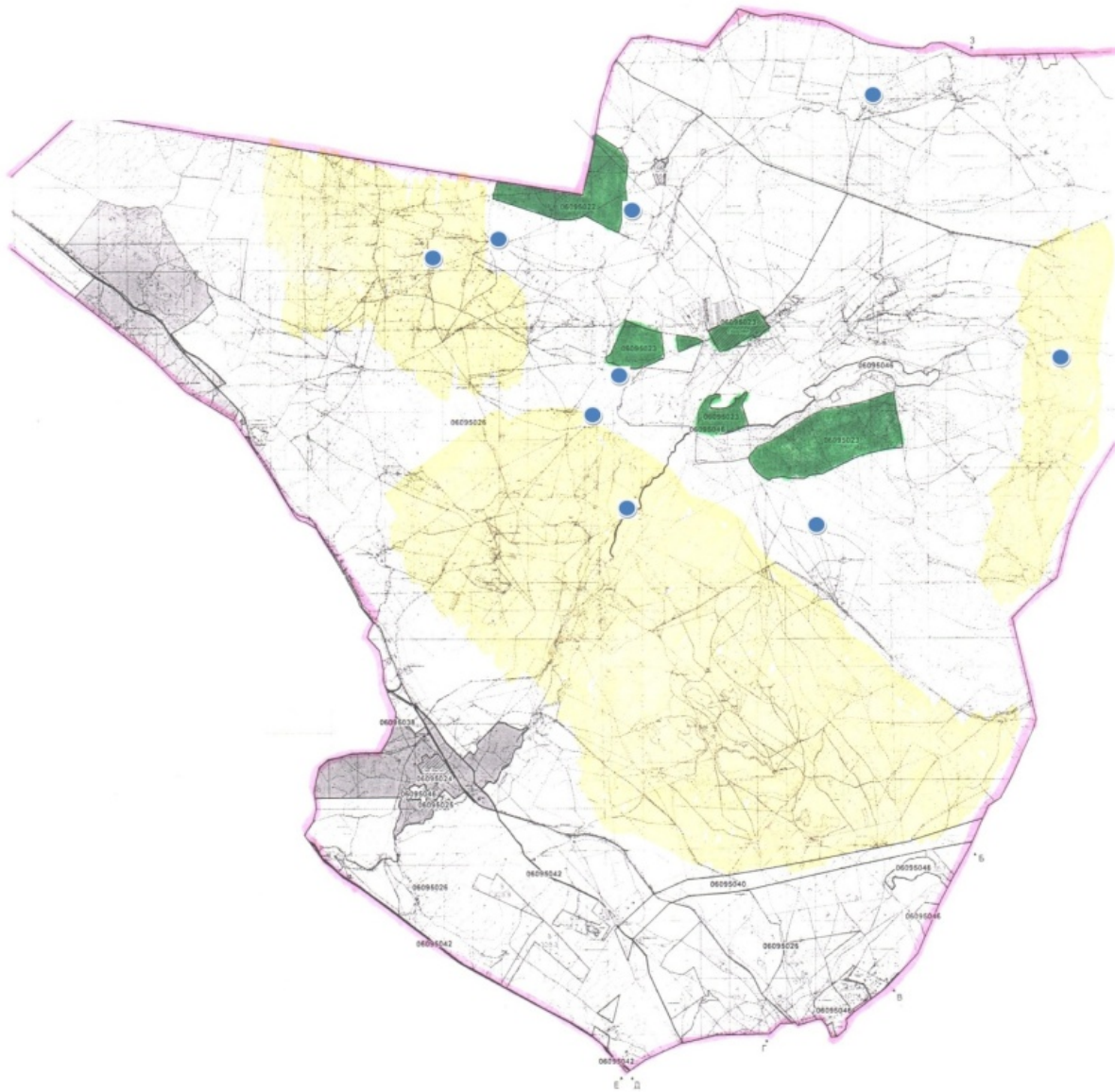
және оларды пайдалану  
жөніндегі 2022-2023 жылдарға  
арналған жоспарына  
2- қосымша

**Жайылым айналымдарының қолайлы схемалары Бір табын үшін төрт танапты жайылым айналымының схемасы (табындар)**

жыл	учаскелер			
	1	2	3	4
2022	(К-Ж-К)	(К-Ж-К)	(К-Ж-К)	демалыс
2023	(К-Ж-К)	(К-Ж-К)	демалыс	(К-Ж-К)
(К-Ж-К) көктем- жаз-күз				

Талас ауданының Қызыләуіт  
ауылдық округінде  
жайылымдарды басқару  
және оларды пайдалану  
жөніндегі 2022-2023 жылдарға  
арналған жоспарына  
3- қосымша

**Жайылымдардың, оның ішінде маусымдық жайылымдардың сыртқы және ішкі шекаралары мен алаңдары, жайылымдық инфрақұрылым объектілері белгіленген картасы**



Шартты белгілері:



**Ауылдық округтер шекаралары**



**Сыртқы және ішкі шекараларындағы  
маусымдық жайылымдар**



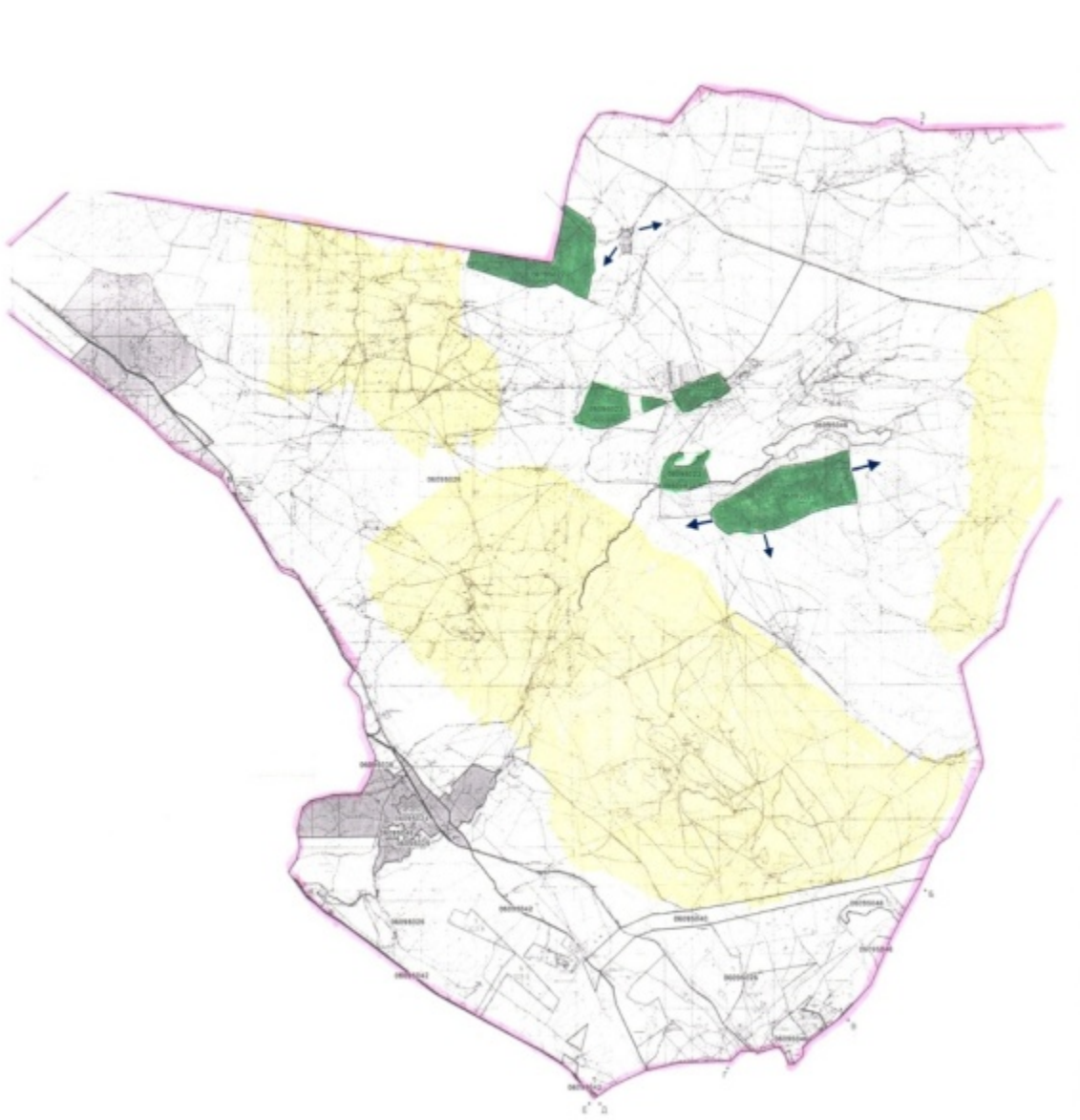
**Елді мекен санатындағы жайылымдар**



**Суат**

Талас ауданының Қызыләуіт  
ауылдық округінде  
жайылымдарды басқару  
және оларды пайдалану  
жөніндегі 2022-2023 жылдарға  
арналған жоспарына  
4- қосымша

**Жайылым пайдаланушылардың су тұтыну нормасына сәйкес жасалған су көздеріне (көлдерге, өзендерге, тоғандарға, апандарға, суару немесе суландыру каналдарына, құбырлы немесе шахталы құдықтарға) қол жеткізу схемасы**



Шартты белгілері





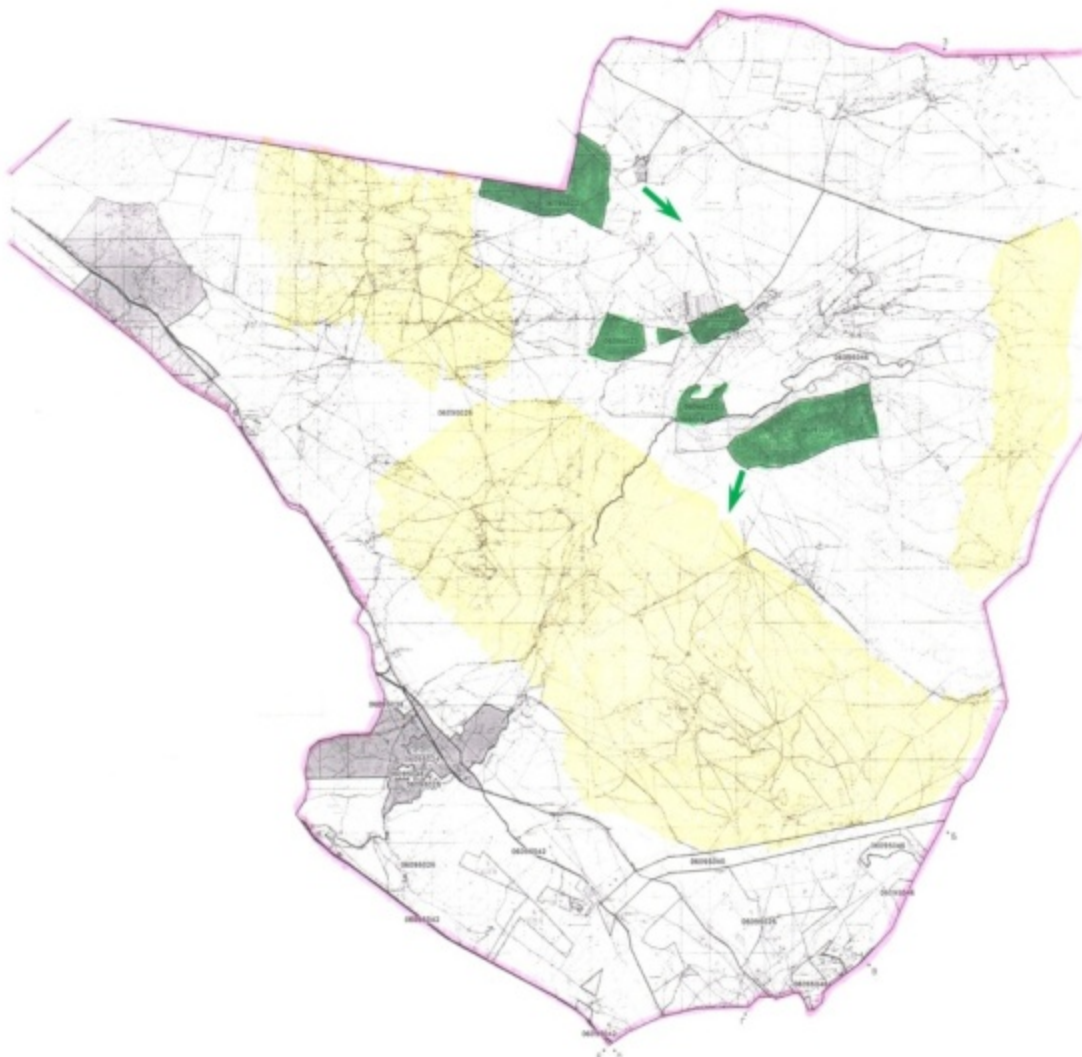
**мал жаю үшін ауыл шаруашылық өндірушілерге және жеке тұлғаларға берілген жайылымдар**



**жайылым пайдаланушылардың су көздеріне қол жетімділігі**

Талас ауданының Қызыләуіт  
ауылдық округінде  
жайылымдарды басқару  
және оларды пайдалану  
жөніндегі 2022-2023 жылдарға  
арналған жоспарына  
5- қосымша

**Жайылымы жоқ жеке және (немесе) заңды тұлғалардың ауыл шаруашылығы жануарларының мал басын орналастыру үшін жайылымдарды қайта бөлу және оны берілетін жайылымдарға ауыстыру схемасы**



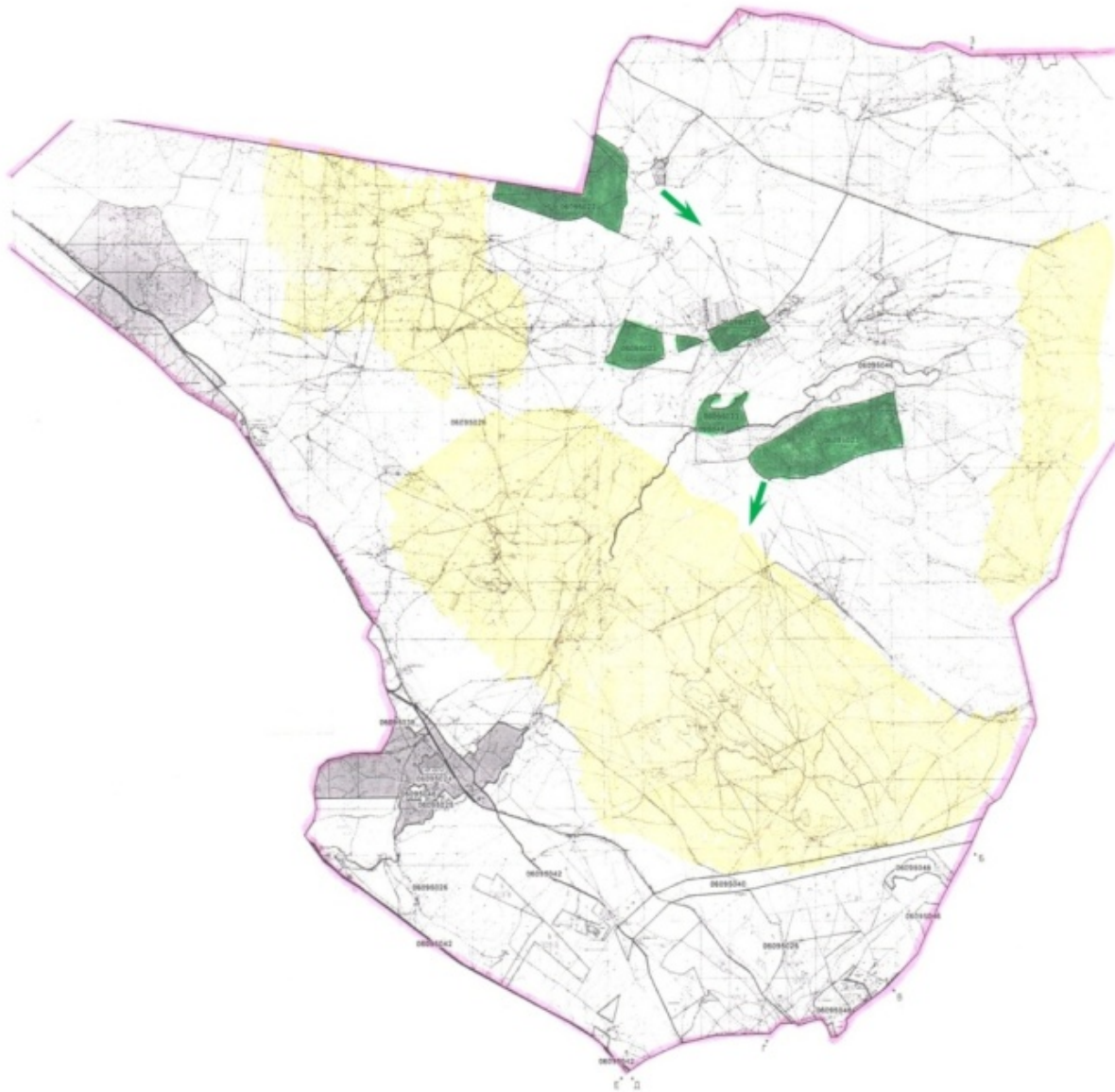
Шартты белгілері:



**Жайылымдар жоқ жеке және (немесе) заңды тұлғалардың ауыл шаруашылық малдарын шалғайдағы жайылымдарға орналастыру схемасы**

Талас ауданының Қызылөуіт  
ауылдық округінде  
жайылымдарды басқару  
және оларды пайдалану  
жөніндегі 2022-2023 жылдарға  
арналған жоспарына  
6- қосымша

**Талас ауданының Қызылөуіт ауылдық округінде орналасқан жайылымдармен қамтамасыз етілмеген жеке және (немесе) заңды тұлғалардың ауыл шаруашылығы жануарларының мал басын шалғайдағы жайылымдарға орналастыру схемасы**



Шартты белгілері:



**Жайылымдар жоқ жеке және (немесе) заңды тұлғалардың ауыл шаруашылық малдарын шалғайдағы жайылымдарға орналастыру схемасы**

Талас ауданының Қызыләуіт  
ауылдық округінде  
жайылымдарды басқару  
және оларды пайдалану  
жөніндегі 2022-2023 жылдарға  
арналған жоспарына  
7-қосымша

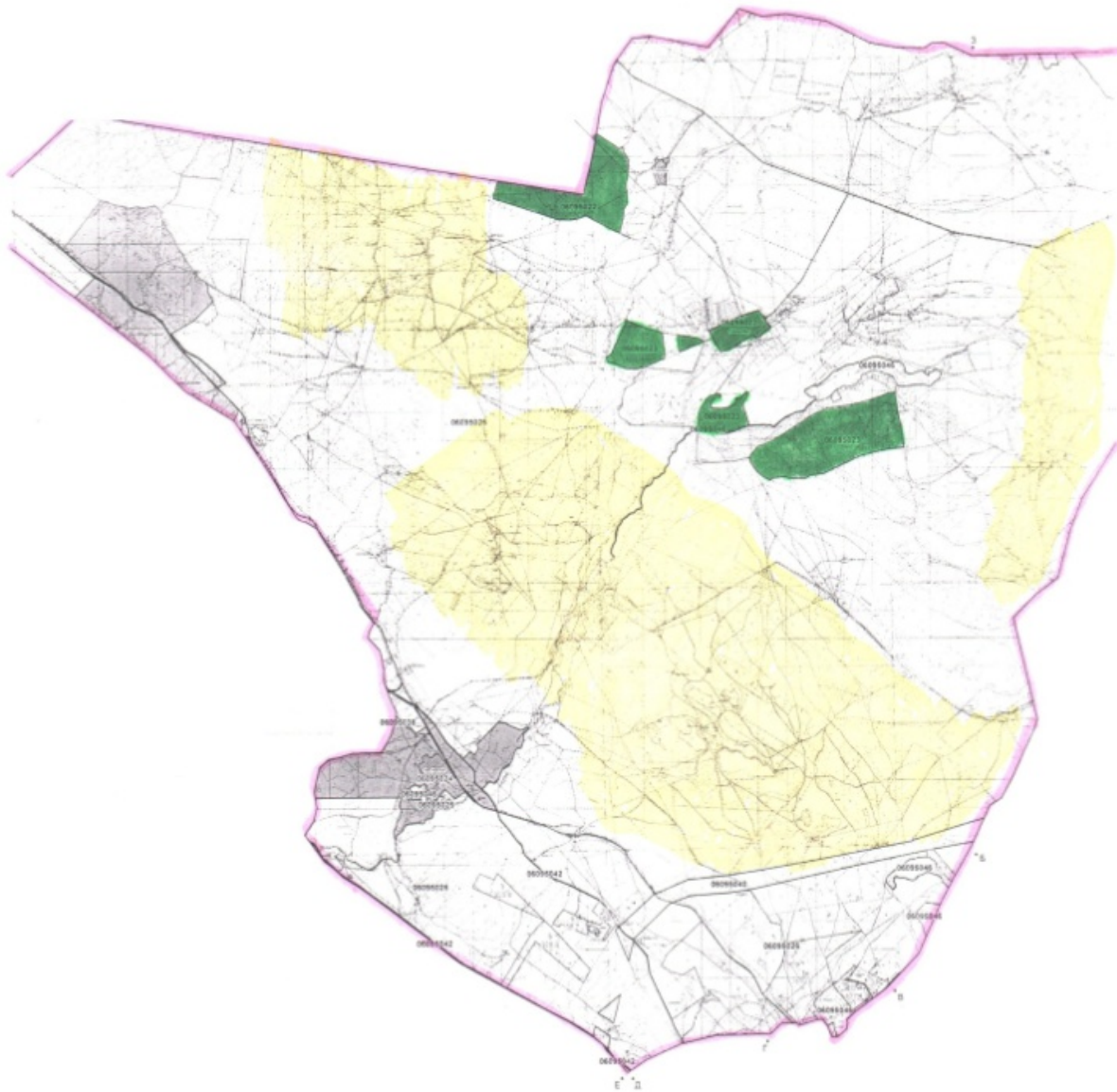


**Ауыл шаруашылығы жануарларын жаюдың және айдаудың маусымдық маршруттарын белгілейтін жайылымдарды пайдалану жөніндегі күнтізбелік графигі**

Ауылдық округ	Шалғайдағы жайылымдарға жануарлардың жайылу мерзімі	Шалғайдағы жайылымдардан жануарларды қайтару мерзімі
Қызылөуіт	сәуір-мамыр	қыркүйек-қазан

Талас ауданының Қызылөуіт ауылдық округінде жайылымдарды басқару және оларды пайдалану жөніндегі 2022-2023 жылдарға арналған жоспарына  
7-1-қосымша

**Жергілікті жағдайлар мен ерекшеліктерге қарай жеке ауладағы ауыл шаруашылығы жануарларын жаюға халық мұқтажын қанағаттандыру үшін қажетті жайылымдардың сыртқы мен ішкі шекаралары және алаңдары белгіленген картасы**



Шартты белгілер:



**Ауылдық округтер шекаралары**



**Қордағы жерлер санатындағы  
жайылымдар**



**Елді мекен санатындағы жайылымдар**

## **Талас ауданы Кеңес ауылдық округінде жайылымдарды басқару және оларды пайдалану жөніндегі 2022-2023 жылдарға арналған жоспары**

Осы Талас ауданы Кеңес ауылдық округінде жайылымдарды басқару және оларды пайдалану жөніндегі 2022-2023 жылдарға арналған жоспары (бұдан әрі- Жоспар) Қазақстан Республикасының "Қазақстан Республикасындағы жергілікті мемлекеттік басқару және өзін-өзі басқару туралы" Заңына, Қазақстан Республикасының "Жайылымдар туралы" Заңына, Қазақстан Республикасы Премьер-Министрінің орынбасары - Қазақстан Республикасы Ауыл шаруашылығы министрінің 2017 жылғы 24 сәуірдегі № 173 "Жайылымдарды ұтымды пайдалану қағидаларын бекіту туралы" (Нормативтік құқықтық актілерді мемлекеттік тіркеу тізілімінде № 15090 болып тіркелген) бұйрығына, Қазақстан Республикасы Ауыл шаруашылығы министрінің 2015 жылғы 14 сәуірдегі № 3-3/332 "Жайылымдардың жалпы алаңына түсетін жүктеменің шекті рұқсат етілетін нормасын бекіту туралы" (Нормативтік құқықтық актілерді мемлекеттік тіркеу тізілімінде № 11064 болып тіркелген) бұйрығына сәйкес әзірленді.

Жоспар жайылымдарды ұтымды пайдалану, жемшөп қажеттілігін тұрақты қамтамасыз ету және жайылымдардың тозу үрдісін болдырмау мақсатында қабылданады.

Жоспар:

1) құқық белгілейтін құжаттар негізінде жер санаттары, жер учаскелерінің меншік иелері және жер пайдаланушылар бөлінісінде Талас ауданы Кеңес ауылдық округі аумағында жайылымдардың орналасу схемасын (картасын) (1-қосымша);

2) жайылым айналымдарының қолайлы схемаларын (2-қосымша);

3) жайылымдардың, оның ішінде маусымдық жайылымдардың сыртқы және ішкі шекаралары мен алаңдары, жайылымдық инфрақұрылым объектілері белгіленген картаны (3-қосымша);

4) жайылым пайдаланушылардың су тұтыну нормасына сәйкес жасалған су көздеріне (көлдерге, өзендерге, тоғандарға, апандарға, суару немесе суландыру каналдарына, құбырлы немесе шахталы құдықтарға) қол жеткізу схемасын (4-қосымша);

5) жайылымы жоқ жеке және (немесе) заңды тұлғалардың ауыл шаруашылығы жануарларының мал басын орналастыру үшін жайылымдарды қайта бөлу және оны берілетін жайылымдарға ауыстыру схемасын (5-қосымша);

6) Талас ауданы Кеңес ауылдық округінде орналасқан жайылымдармен қамтамасыз етілмеген жеке және (немесе) заңды тұлғалардың ауыл шаруашылығы жануарларының мал басын шалғайдағы жайылымдарға орналастыру схемасын (6-қосымша);

7) ауыл шаруашылығы жануарларын жаюдың және айдаудың маусымдық маршруттарын белгілейтін жайылымдарды пайдалану жөніндегі күнтізбелік графигін (7-қосымша);

7-1) жергілікті жағдайлар мен ерекшеліктерге қарай жеке ауладағы ауыл шаруашылығы жануарларын жаюға халық мұқтажын қанағаттандыру үшін қажетті жайылымдардың сыртқы мен ішкі шекаралары және алаңдары белгіленген картаны құрайды.

Жоспар жайылымдарды геоботаникалық зерттеп- қараудың жай- күйі туралы мәліметтер, ветеринариялық-санитариялық объектілер туралы мәліметтер, иелерін – жайылым пайдаланушыларды, жеке және (немесе) заңды тұлғаларды көрсете отырып, ауыл шаруашылығы жануарлары мал басының саны туралы деректер, ауыл шаруашылығы жануарларының түрлері мен жыныстық жас топтары бойынша қалыптастырылған үйірлердің, отарлардың, табындардың саны туралы деректер, шалғайдағы жайылымдарда жаю үшін ауыл шаруашылығы жануарларының мал басын қалыптастыру туралы мәліметтер, екпе және аридтік жайылымдарда ауыл шаруашылығы жануарларын жаю ерекшеліктері, малды айдап өтуге арналған сервитуттар туралы мәліметтер, мемлекеттік органдар, жеке және (немесе) заңды тұлғалар берген өзге де деректер ескеріле отырып қабылданды.

Әкімшілік- аумақтық бөлінісі бойынша Талас ауданы Кеңес ауылдық округінде 2 елді мекен бар.

Талас ауданы Кеңес ауылдық округі аумағының жалпы ауданы 133752 га, оның ішінде: егістіктер – 644 га, жайылымдық жерлер – 124575 га.

Санаттары бойынша жерлер бөлінеді:

ауыл шаруашылығы мақсатындағы жерлер – 31307 га;

елді мекендер жерлері – 10757 га;

өнеркәсіп, көлік, байланыс, ғарыш қызметі қажеттілігі үшін, қорғаныс, ұлттық қауіпсіздік және ауыл шаруашылығынан өзге мақсатқа арналған жерлер – 1069 га;

босалқы жерлер - 3618 га.

Талас ауданы Кеңес ауылдық округінің аумағында 1 ветеринарлық пункт бар.

2022 жылдың 1 қаңтарына Талас ауданы Кеңес ауылдық округінде (халықтың жеке ауласы және ЖШС, ШҚ мал басы) ірі қара мал 2330 бас, оның ішінде: төлдейтін (сауынды) мал басы 1050 бас, ұсақ қара мал 23400 бас, жылқылар 916 бас (№ 1 кесте) есептелген.

№ 1 кесте

№	Елді мекендер	Халық				ш/қ және ЖШС				Барлығы:			
		Ірі қара мал		Ұсақ қара мал	жылқылар	Ірі қара мал		Ұсақ қара мал	жылқылар	Ірі қара мал		Ұсақ қара мал	жылқылар
		барлығы	оның ішінде сауынды			барлығы	оның ішінде сауынды			барлығы	оның ішінде сауынды		
1	Бөлтірлік	1102	427	9744	334	500	300	5100	97	1602	727		431

	шешен ауылы											14844	
2	Көшек батыр ауылы	466	241	5648	294	262	82	2908	191	728	323	8556	485

Кеңес ауылдық округі бойынша ауыл шаруашылығы жануарларын жайылымдармен қамтамасыз ету үшін жалпы 27295 га жайылымдық алқаптар бар, елді мекендер шегінде 10294 га есептелген.

Жоғарыда айтылғандар негізінде, Қазақстан Республикасының "Жайылымдар туралы" Заңының 15-бабына сәйкес, Кеңес ауылы бойынша жергілікті халықтың мұқтажы үшін төлдейтін (сауынды) ауыл шаруашылығы жануарларын ұстауға елді мекендерде бар жайылымдық алқаптар 2601 га мөлшерінде, қажеттілік 963 га (№ 2 кесте) құрайды.

								№ 2 кесте	
№	Елді мекендер	Жайылымдар ауданы, (га)	Сауын сиырлардың болуы (бас)	Жайылымдардың 1 басқа қажетті нормасы (га)	Жайылымдар қажеттілігі, (га)	Жайылымдармен қамтамасыз етілмеген (га)	Артылғаны, (га)		
1	Бөлтірік шешен ауылы	6235	427	3	1281	-	-4954		
1	Көшек батыр ауылы	4059	241	3	723	-	-3336		

Жергілікті халықтың басқа ауыл шаруашылығы жануарларының жайылымы ІҚМ басына қалыпты жағдайдағы жүктемесі – 3 га, ұсақ қара мал – 0,5 га, жылқылар – 5 га, сонымен қатар елді мекендер шегінде жүзеге асырылады (№ 3 кесте).

№3 кесте

№	Елді мекендер	Халық			Жайылымдардың 1 басқа қажетті нормасы (га)			Жайылымдар қажеттілігі, (га)			
		Ірі қара мал	Ұсақ қара мал	жылқылар	Ірі қара мал	Ұсақ қара мал	жылқылар	Ірі қара мал	Ұсақ қара мал	жылқылар	барлығы (га)
1	Бөлтірік шешен ауылы	1102	9744	334	3	0,5	5	3306	4872	1670	9848
2	Көшек батыр ауылы	466	5648	294	3	0,5	5	1398	2824	1470	5692

Жайылымдық алаптардың 5246 га мөлшеріндегі қалыптасқан қажеттілікті халықты ауыл шаруашылығы жануарлары жайылымдарының орман қорына тиесілі жерлерден толықтыру қажет.

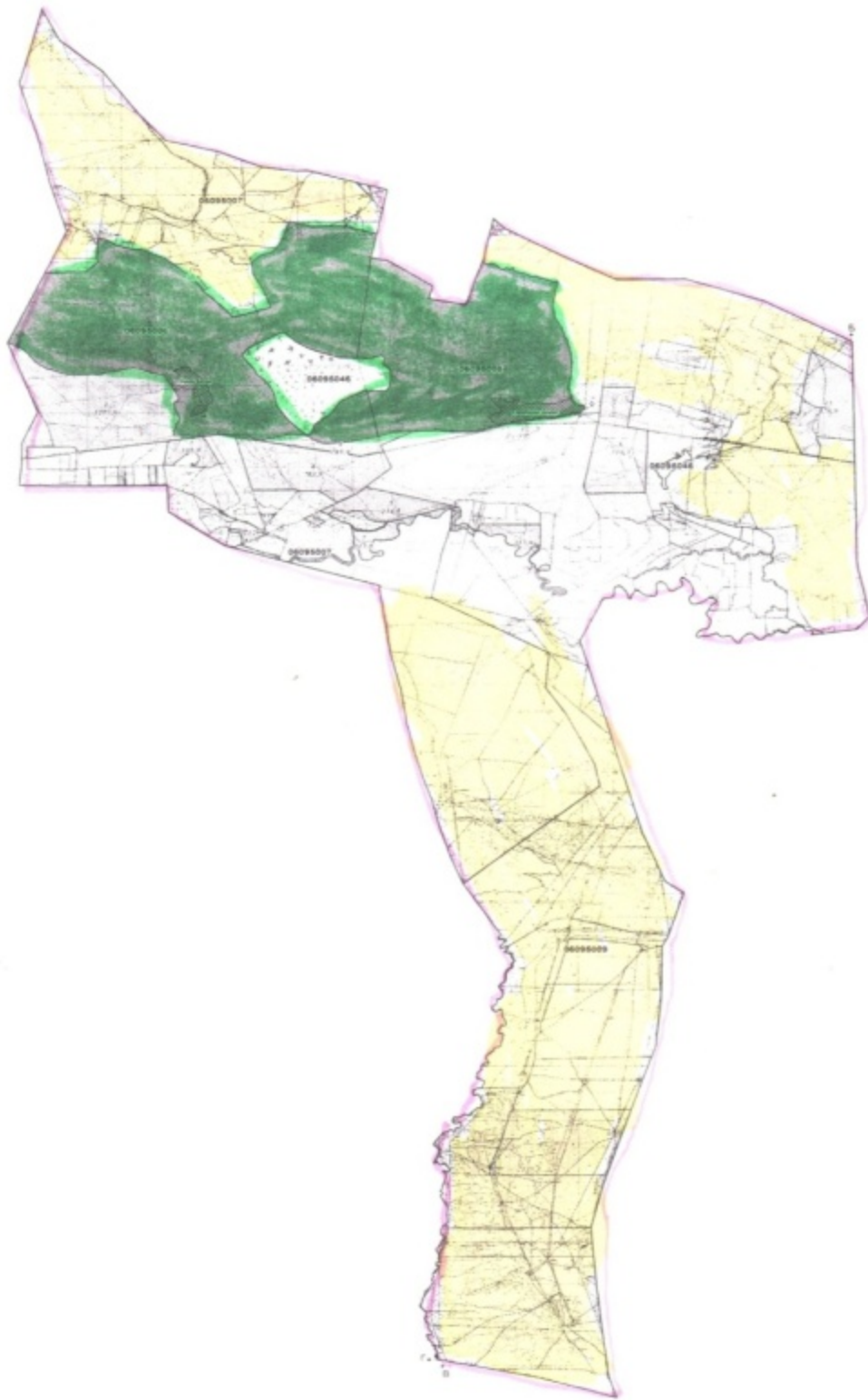


10	"Уәли " ш/қ	160	3	110	1	3	0,5	5	9	55	5	69	91
11	" Дархан" " ш/қ	419,05	12	85	15	3	0,5	5	36	42,5	75	153,5	265, 55
12	" Дүйсе нбі" ш /қ	3850,3	60	1400	54	3	0,5	5	180	700	270	1150	2700, 3
13	" Кенен " ш/қ	152,9	17	115	15	3	0,5	5	51	57,5	75	183,5	-30,6
14	" Ошақ бай" ш/қ	88	16	120	7	3	0,5	5	48	60	35	143	-55
15	"Серік " ш/қ	188	12	110	10	3	0,5	5	36	55	50	141	47
16	" Есжан " ш/қ	493,59	45	150	40	3	0,5	5	135	75	200	410	83,59
17	" Шерім " ш/қ	98	65	0	12	3	0,5	5	195	0	60	255	-157
18	" Тоқса нбай" ш/қ	136	14	110	4	3	0,5	5	42	55	20	117	19
19	" Дауле нбет" ш/қ	2820,2	16	220	10	3	0,5	5	48	110	50	208	2612, 2

"Батай", "Қуаныш", "Шерім" шаруа қожалығында қалыптасқан 1043 га мөлшеріндегі қажеттілікті орман қоры берілген жерлердегі ауыл шаруашылығы жануарларының жайылымы есебінен толықтыру қажет.

Талас ауданының Кеңес  
ауылдық округінде  
жайылымдарды басқару  
және оларды пайдалану  
жөніндегі 2022-2023 жылдарға  
арналған жоспарына  
1- қосымша

**Құқық белгілейтін құжаттар негізінде жер санаттары, жер учаскелерінің меншік иелері және жер пайдаланушылар бөлінісінде Талас ауданы Кеңес ауылдық округі аумағында жайылымдардың орналасу схемасы (картасы)**



Шарты белгілері:





**Ауылдық округтер шекаралары**



**Ауыл шаруашылығы мақсатындағы жерлер санатындағы жайылымдар (4-кесте)**



**Елді мекен санатындағы жайылымдар**

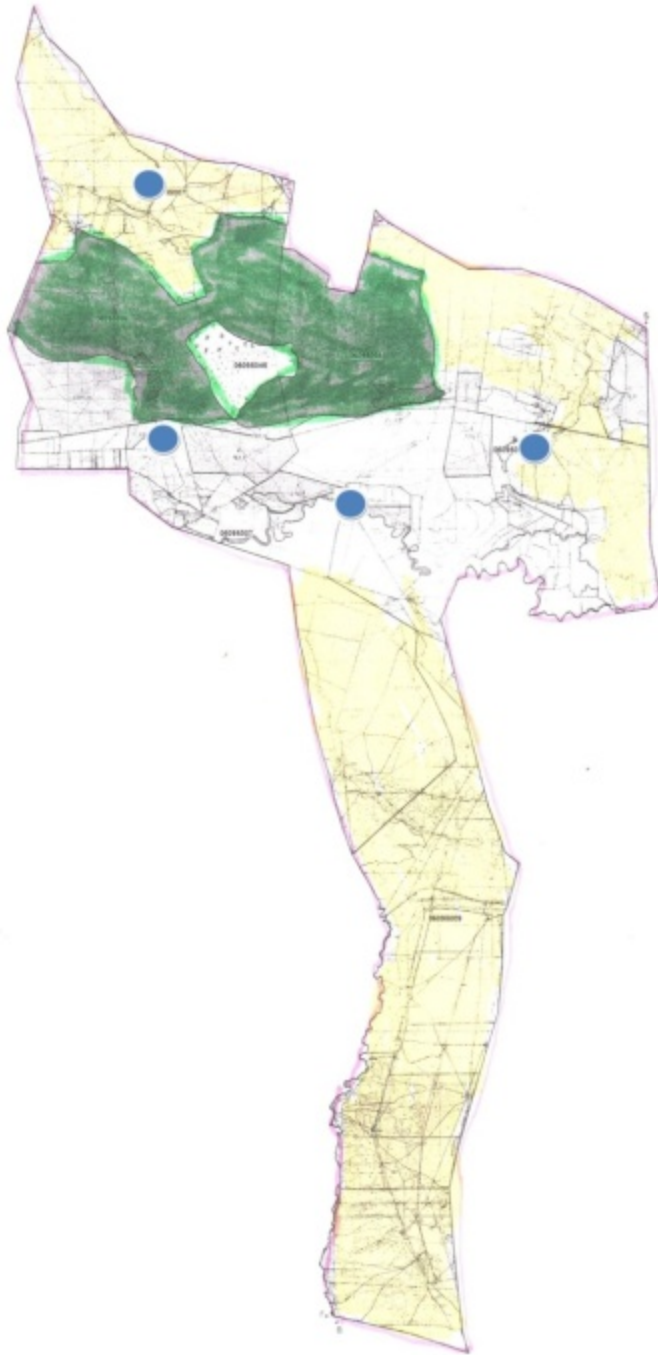
Талас ауданының Кеңес  
ауылдық округінде  
жайылымдарды басқару  
және оларды пайдалану  
жөніндегі 2022-2023 жылдарға  
арналған жоспарына  
2- қосымша

**Жайылым айналымдарының қолайлы схемалары Бір табын үшін төрт танапты жайылым айналымының схемасы (табындар)**

жыл	учаскелер			
	1	2	3	4
2022	(К-Ж-К)	(К-Ж-К)	(К-Ж-К)	демалыс
2023	(К-Ж-К)	(К-Ж-К)	демалыс	(К-Ж-К)
(К-Ж-К) көктем- жаз-күз				

Талас ауданының Кеңес  
ауылдық округінде  
жайылымдарды басқару  
және оларды пайдалану  
жөніндегі 2022-2023 жылдарға  
арналған жоспарына  
3- қосымша

**Жайылымдардың, оның ішінде маусымдық жайылымдардың сыртқы және ішкі шекаралары мен алаңдары, жайылымдық инфрақұрылым объектілері белгіленген картасы**



Шартты белгілері:



**Ауылдық округтер шекаралары**



**Сыртқы және ішкі шекараларындағы  
маусымдық жайылымдар**



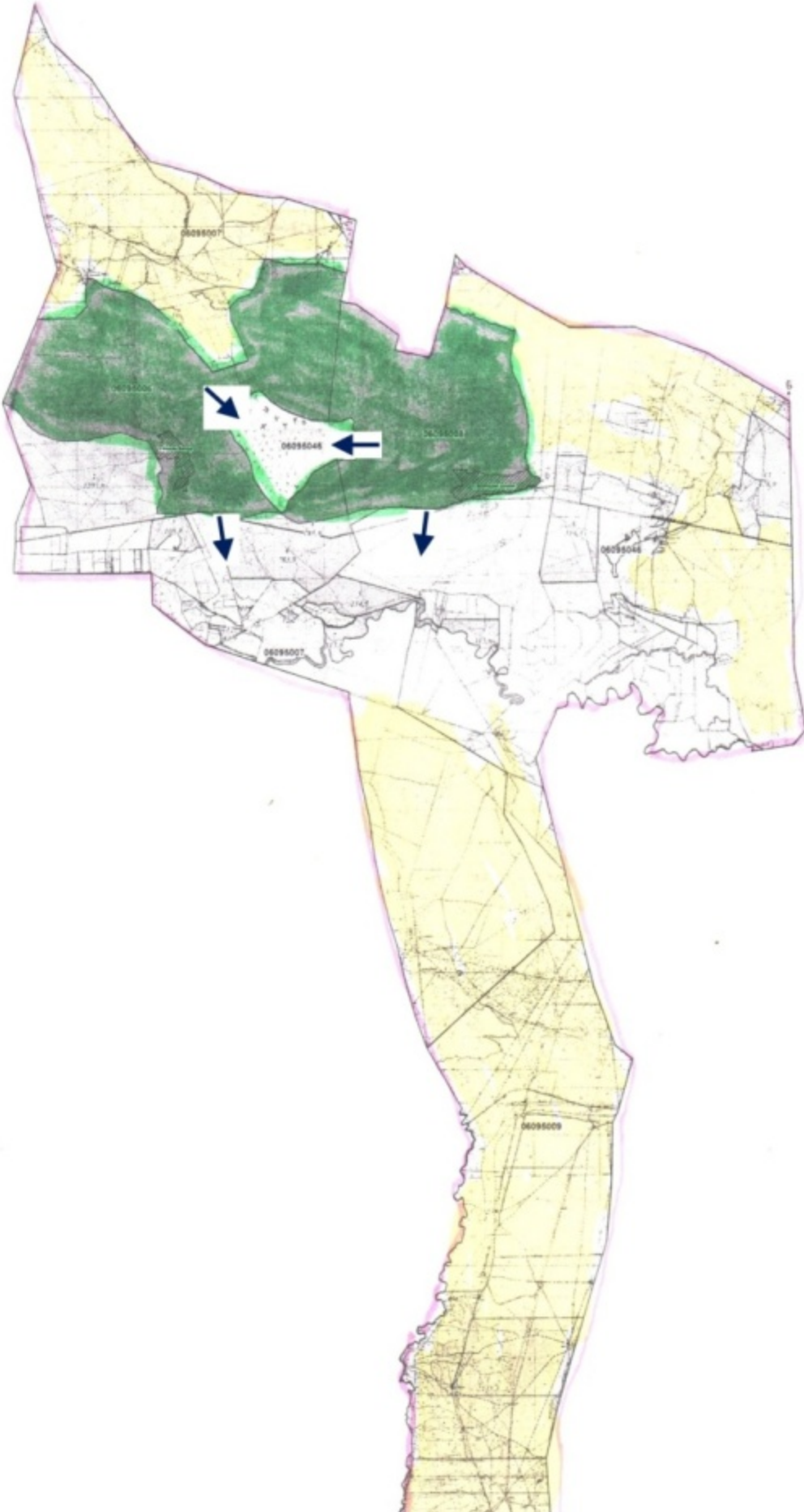
**Елді мекен санатындағы жайылымдар**

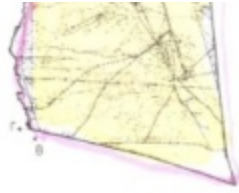


**Суат**

Талас ауданының Кеңес  
ауылдық округінде  
жайылымдарды басқару  
және оларды пайдалану  
жөніндегі 2022-2023 жылдарға  
арналған жоспарына  
4- қосымша

**Жайылым пайдаланушылардың су тұтыну нормасына сәйкес жасалған су көздеріне (көлдерге, өзендерге, тоғандарға, апандарға, суару немесе суландыру каналдарына, құбырлы немесе шахталы құдықтарға) қол жеткізу схемасы**





## Шартты белгілері



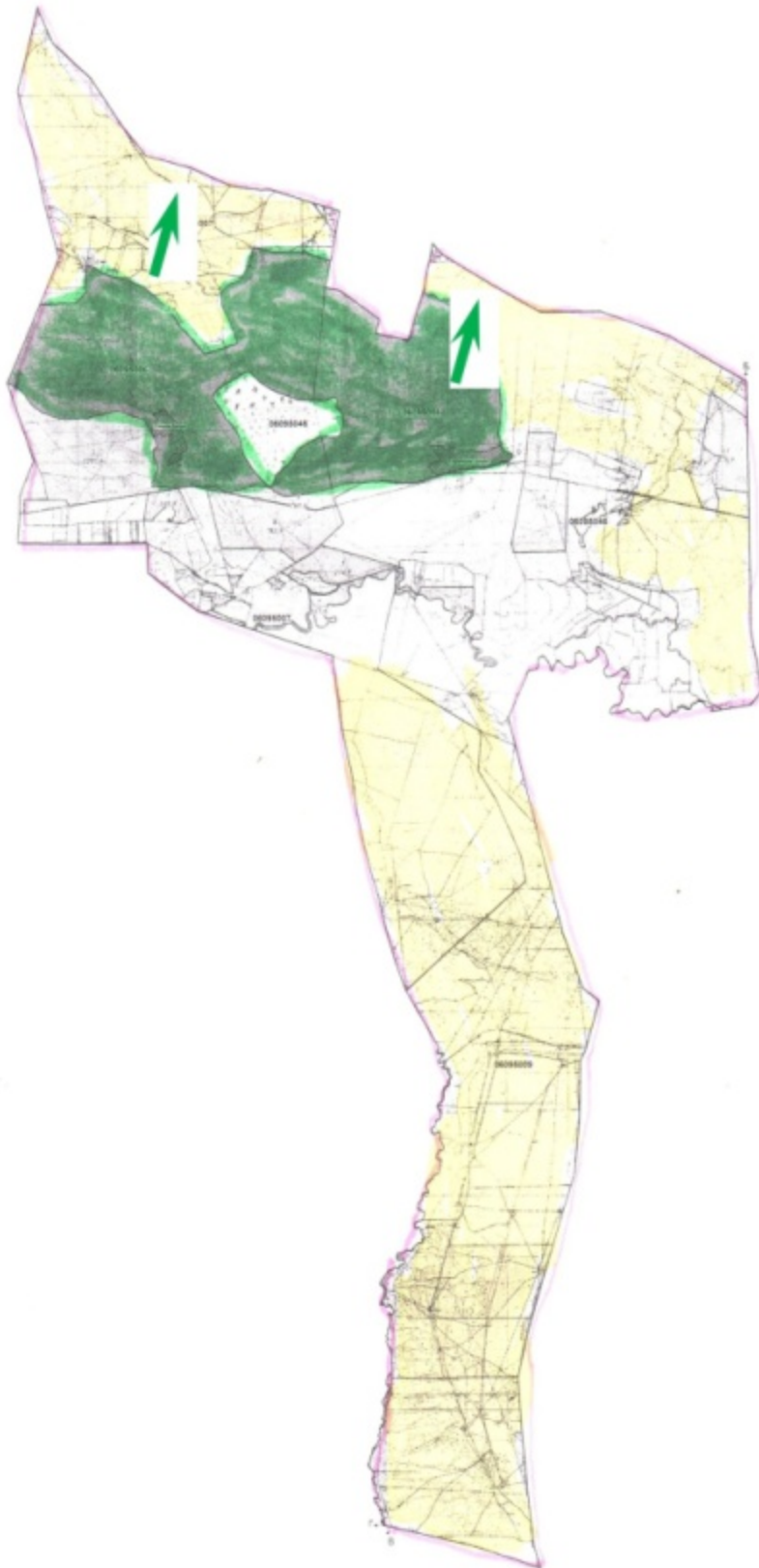
**мал жаю үшін ауыл шаруашылық өндірушілерге және жеке тұлғаларға берілген жайылымдар**



**жайылым пайдаланушылардың су көздеріне қол жетімділігі**

Талас ауданының Кеңес  
ауылдық округінде  
жайылымдарды басқару  
және оларды пайдалану  
жөніндегі 2022-2023 жылдарға  
арналған жоспарына  
5- қосымша

**Жайылымы жоқ жеке және (немесе) заңды тұлғалардың ауыл шаруашылығы жануарларының мал басын орналастыру үшін жайылымдарды қайта бөлу және оны берілетін жайылымдарға ауыстыру схемасы**



Шартты белгілері:

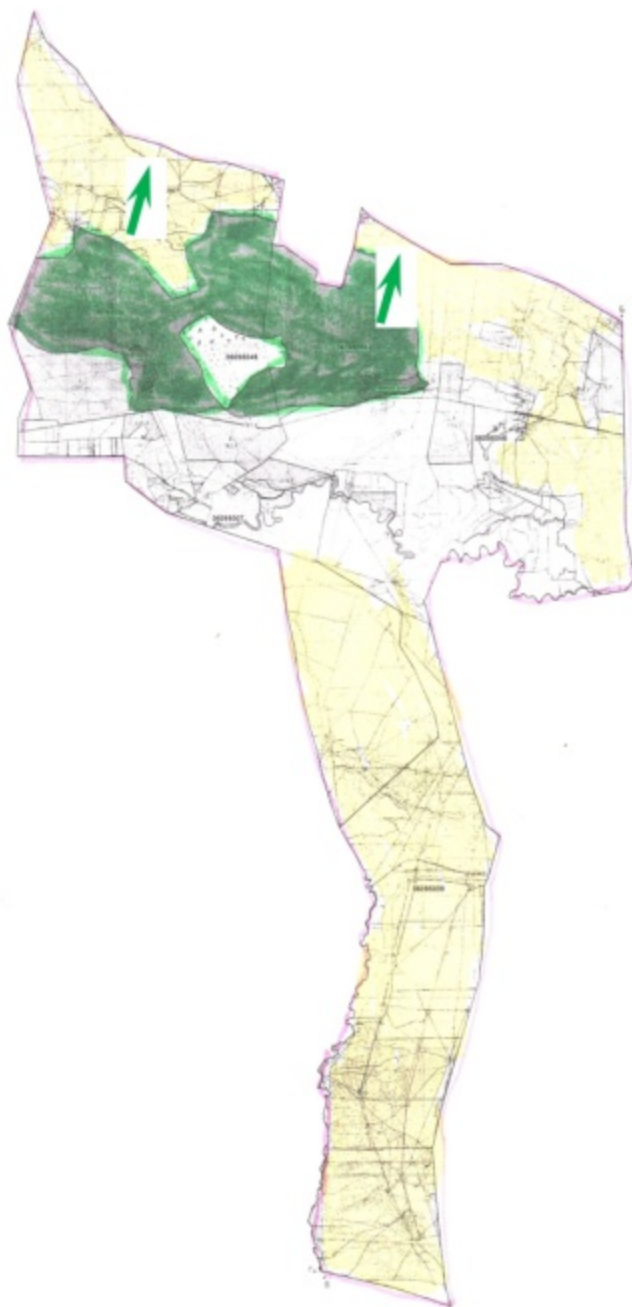


**Жайылымдар жоқ жеке және (немесе) заңды  
тұлғалардың ауыл шаруашылық малдарын шалғайдағы  
жайылымдарға орналастыру схемасы**

Талас ауданының Кеңес  
ауылдық округінде  
жайылымдарды басқару  
және оларды пайдалану  
жөніндегі 2022-2023 жылдарға  
арналған жоспарына  
6- қосымша

**Талас ауданының Тұрығысын ауылдық округінде орналасқан жайылымдармен қамтамасыз  
етілмеген жеке және (немесе) заңды тұлғалардың ауыл шаруашылығы жануарларының мал  
басын шалғайдағы жайылымдарға орналастыру схемасы**





Шартты белгілері:



**Жайылымдары жоқ жеке және (немесе) заңды тұлғалардың ауыл шаруашылық малдарын шалғайдағы жайылымдарға орналастыру схемасы**

Талас ауданының Кеңес  
ауылдық округінде  
жайылымдарды басқару  
және оларды пайдалану  
жөніндегі 2022-2023 жылдарға

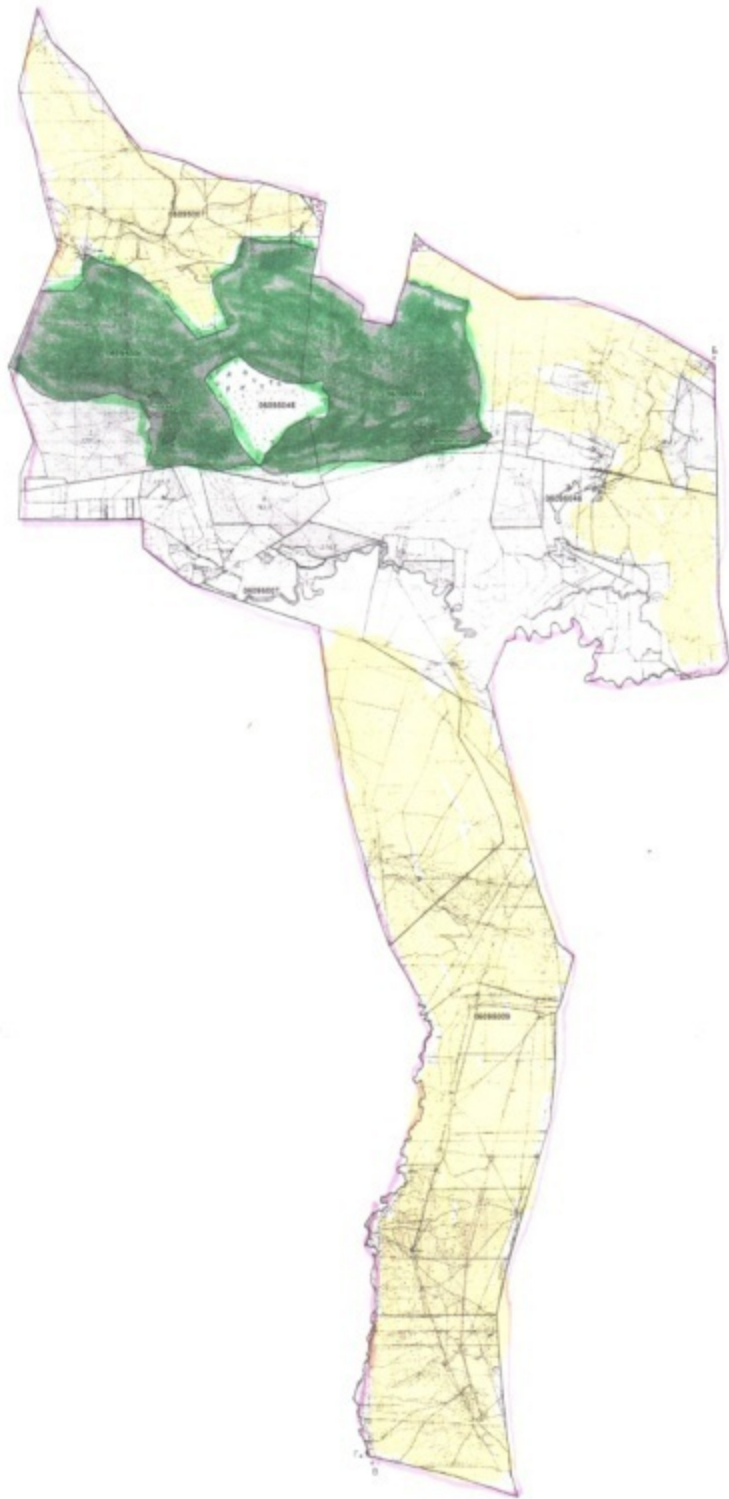


**Ауыл шаруашылығы жануарларын жаюдың және айдаудың маусымдық маршруттарын белгілейтін жайылымдарды пайдалану жөніндегі күнтізбелік графигі**

Ауылдық округ	Шалғайдағы жайылымдарға жануарлардың жайылу мерзімі	Шалғайдағы жайылымдардан жануарларды қайтару мерзімі
Кеңес	сәуір-мамыр	қыркүйек-қазан

Талас ауданының Кеңес  
ауылдық округінде  
жайылымдарды басқару  
және оларды пайдалану  
жөніндегі 2022-2023 жылдарға  
арналған жоспарына  
7-1-қосымша

**Жергілікті жағдайлар мен ерекшеліктерге қарай жеке ауладағы ауыл шаруашылығы жануарларын жаюға халық мұқтажын қанағаттандыру үшін қажетті жайылымдардың сыртқы мен ішкі шекаралары және алаңдары белгіленген картасы**



Условные обозначения:



**Ауылдық округтер шекаралары**



**Қордағы жерлер санатындағы  
жайылымдар**



**Елді мекен санатындағы жайылымдар**

### **Талас ауданы Қаратау ауылдық округінде жайылымдарды басқару және оларды пайдалану жөніндегі 2022-2023 жылдарға арналған жоспары**

Осы Талас ауданы Қаратау ауылдық округінде жайылымдарды басқару және оларды пайдалану жөніндегі 2022-2023 жылдарға арналған жоспары (бұдан әрі-Жоспар) Қазақстан Республикасының "Қазақстан Республикасындағы жергілікті мемлекеттік басқару және өзін-өзі басқару туралы" Заңына, Қазақстан Республикасының "Жайылымдар туралы" Заңына, Қазақстан Республикасы Премьер-Министрінің орынбасары - Қазақстан Республикасы Ауыл шаруашылығы министрінің 2017 жылғы 24 сәуірдегі № 173 "Жайылымдарды ұтымды пайдалану қағидаларын бекіту туралы" (Нормативтік құқықтық актілерді мемлекеттік тіркеу тізілімінде № 15090 болып тіркелген) бұйрығына, Қазақстан Республикасы Ауыл шаруашылығы министрінің 2015 жылғы 14 сәуірдегі № 3-3/332 "Жайылымдардың жалпы алаңына түсетін жүктеменің шекті рұқсат етілетін нормасын бекіту туралы" (Нормативтік құқықтық актілерді мемлекеттік тіркеу тізілімінде № 11064 болып тіркелген) бұйрығына сәйкес әзірленді.

Жоспар жайылымдарды ұтымды пайдалану, жемшөп қажеттілігін тұрақты қамтамасыз ету және жайылымдардың тозу үрдісін болдырмау мақсатында қабылданады.

Жоспар:

1) құқық белгілейтін құжаттар негізінде жер санаттары, жер учаскелерінің меншік иелері және жер пайдаланушылар бөлінісінде Талас ауданы Қаратау ауылдық округі аумағында жайылымдардың орналасу схемасын (картасын) (1-қосымша);

2) жайылым айналымдарының қолайлы схемаларын (2-қосымша);

3) жайылымдардың, оның ішінде маусымдық жайылымдардың сыртқы және ішкі шекаралары мен алаңдары, жайылымдық инфрақұрылым объектілері белгіленген картаны (3-қосымша);

4) жайылым пайдаланушылардың су тұтыну нормасына сәйкес жасалған су көздеріне (көлдерге, өзендерге, тоғандарға, апандарға, суару немесе суландыру

каналдарына, құбырлы немесе шахталы құдықтарға) қол жеткізу схемасын (4-қосымша );

5) жайылымы жоқ жеке және (немесе) заңды тұлғалардың ауыл шаруашылығы жануарларының мал басын орналастыру үшін жайылымдарды қайта бөлу және оны берілетін жайылымдарға ауыстыру схемасын (5-қосымша);

6) Талас ауданы Қаратау ауылдық округінде орналасқан жайылымдармен қамтамасыз етілмеген жеке және (немесе) заңды тұлғалардың ауыл шаруашылығы жануарларының мал басын шалғайдағы жайылымдарға орналастыру схемасын (6-қосымша);

7) ауыл шаруашылығы жануарларын жаюдың және айдаудың маусымдық маршруттарын белгілейтін жайылымдарды пайдалану жөніндегі күнтізбелік графигін (7-қосымша);

7-1) жергілікті жағдайлар мен ерекшеліктерге қарай жеке ауладағы ауыл шаруашылығы жануарларын жаюға халық мұқтажын қанағаттандыру үшін қажетті жайылымдардың сыртқы мен ішкі шекаралары және алаңдары белгіленген картаны құрайды.

Жоспар жайылымдарды геоботаникалық зерттеп- қараудың жай- күйі туралы мәліметтер, ветеринариялық-санитариялық объектілер туралы мәліметтер, иелерін – жайылым пайдаланушыларды, жеке және (немесе) заңды тұлғаларды көрсете отырып, ауыл шаруашылығы жануарлары мал басының саны туралы деректер, ауыл шаруашылығы жануарларының түрлері мен жыныстық жас топтары бойынша қалыптастырылған үйірлердің, отарлардың, табындардың саны туралы деректер, шалғайдағы жайылымдарда жаю үшін ауыл шаруашылығы жануарларының мал басын қалыптастыру туралы мәліметтер, екпе және аридтік жайылымдарда ауыл шаруашылығы жануарларын жаю ерекшеліктері, малды айдап өтуге арналған сервитуттар туралы мәліметтер, мемлекеттік органдар, жеке және (немесе) заңды тұлғалар берген өзге де деректер ескеріле отырып қабылданды.

Әкімшілік- аумақтық бөлінісі бойынша Талас ауданы Қаратау ауылдық округінде 2 елді мекен бар.

Талас ауданы Қаратау ауылдық округі аумағының жалпы ауданы 71786 га, оның ішінде: егістіктер – 3841 га, жайылымдық жерлер – 50469 га.

Санаттары бойынша жерлер бөлінеді:

ауыл шаруашылығы мақсатындағы жерлер – 39874 га;

елді мекендер жерлері – 8371 га;

өнеркәсіп, көлік, байланыс, ғарыш қызметі қажеттілігі үшін, қорғаныс, ұлттық қауіпсіздік және ауыл шаруашылығынан өзге мақсатқа арналған жерлер – 7978 га;

босалқы жерлер - 191 га.

Талас ауданы Қаратау ауылдық округінің аумағында ветеринарлық пункт және мал қорымы бар.

2022 жылдың 1 қаңтарына Талас ауданы Қаратау ауылдық округінде (халықтың жеке ауласы және ЖШС, ШҚ мал басы) ірі қара мал 1285 бас, оның ішінде: төлдейтін (сауынды) мал басы 691 бас, ұсақ қара мал 22959 бас, жылқылар 734 бас (№ 1 кесте) есептелген.

№ 1 кесте

№	Елді мекендер	Халық				ш/қ және ЖШС				Барлығы:			
		Ірі қара мал		Ұсақ қара мал	жылқылар	Ірі қара мал		Ұсақ қара мал	жылқылар	Ірі қара мал		Ұсақ қара мал	жылқылар
		барлығы	оның ішінде сауынды			барлығы	оның ішінде сауынды			барлығы	оның ішінде сауынды		
1	Есейхан ауылы	482	191	3831	192	400	256	8490	260	882	447	12321	452
2	Қараой ауылы	137	96	3630	100	266	148	7008	182	403	244	10638	282
	Барлығы	619	287	7461	292	666	404	15498	442	1285	691	22959	734

Қаратау ауылдық округі бойынша ауыл шаруашылығы жануарларын жайылымдармен қамтамасыз ету үшін жалпы 50469 га жайылымдық алқаптар бар, елді мекендер шегінде 8020 га есептелген.

Жоғарыда айтылғандар негізінде, Қазақстан Республикасының "Жайылымдар туралы" Заңының 15-бабына сәйкес, Қаратау ауылы бойынша жергілікті халықтың мұқтажы үшін төлдейтін (сауынды) ауыл шаруашылығы жануарларын ұстауға елді мекендерде бар жайылымдық алқаптар 8020 га мөлшерінде, қажеттілік 861 га (№ 2 кесте) құрайды

№ 2 кесте

№	Елді мекендер	Жайылымдар ауданы, (га)	Сауын сиырлардың болуы (бас)	Жайылымдардың 1 басқа қажетті нормасы (га)	Жайылымдар қажеттілігі, (га)	Жайылымдармен қамтамасыз етілмеген (га)	Артылғаны, (га)
1	Есейхан ауылы	4998	191	3	573	-	4425
2	Қараой ауылы	3022	96	3	288	-	2734

Жергілікті халықтың басқа ауыл шаруашылығы жануарларының жайылымы ІҚМ басына қалыпты жағдайдағы жүктемесі – 3 га, ұсақ қара мал – 0,5 га, жылқылар – 5 га, сонымен қатар елді мекендер шегінде жүзеге асырылады (№ 3 кесте).

№ 3 кесте

Халық		Жайылымдардың 1 басқа қажетті нормасы (га)	Жайылымдар қажеттілігі, (га)



6	" Мақсат " ш/қ	364	3	500	20	3	0,5	5	9	250	100	359
7	" Шәнке " ш/қ	1803,5	139	0	20	3	0,5	5	417	0	100	517
8	" Кенеск ул-Апа " ш/қ	498,37	5	800	3	3	0,5	5	15	400	15	430
9	" Жолба рысқа мал" ш /қ	590	50	700	150	3	0,5	5	150	350	750	1250
10	" Кекіл- Ата" ш /қ	167,82	10	300	2	3	0,5	5	30	150	10	190
11	" Бексұл тан" ш/ қ	205,31	10	350	10	3	0,5	5	30	175	50	255
12	" Арыст анбек" ш/қ	1200	2	405	20	3	0,5	5	6	202	100	308
13	" Ынты мақ - Ата" ш /қ	1008,3	20	300	10	3	0,5	5	60	150	50	260
14	" Найма нтай" ш/қ	131,29	12	500	15	3	0,5	5	36	250	75	361
15	" Шарип ов Т" ж/к	200	0	300	0	3	0,5	5	0	150	0	150
16	" Рахман құл" ш /қ	367	30	500	50	3	0,5	5	90	250	250	590
17	"Дулат " ш/қ	1102	30	1100	20	3	0,5	5	90	550	100	740
18	" Бақжа н" ш/қ ш/қ	262	15	300	20	3	0,5	5	45	150	100	295

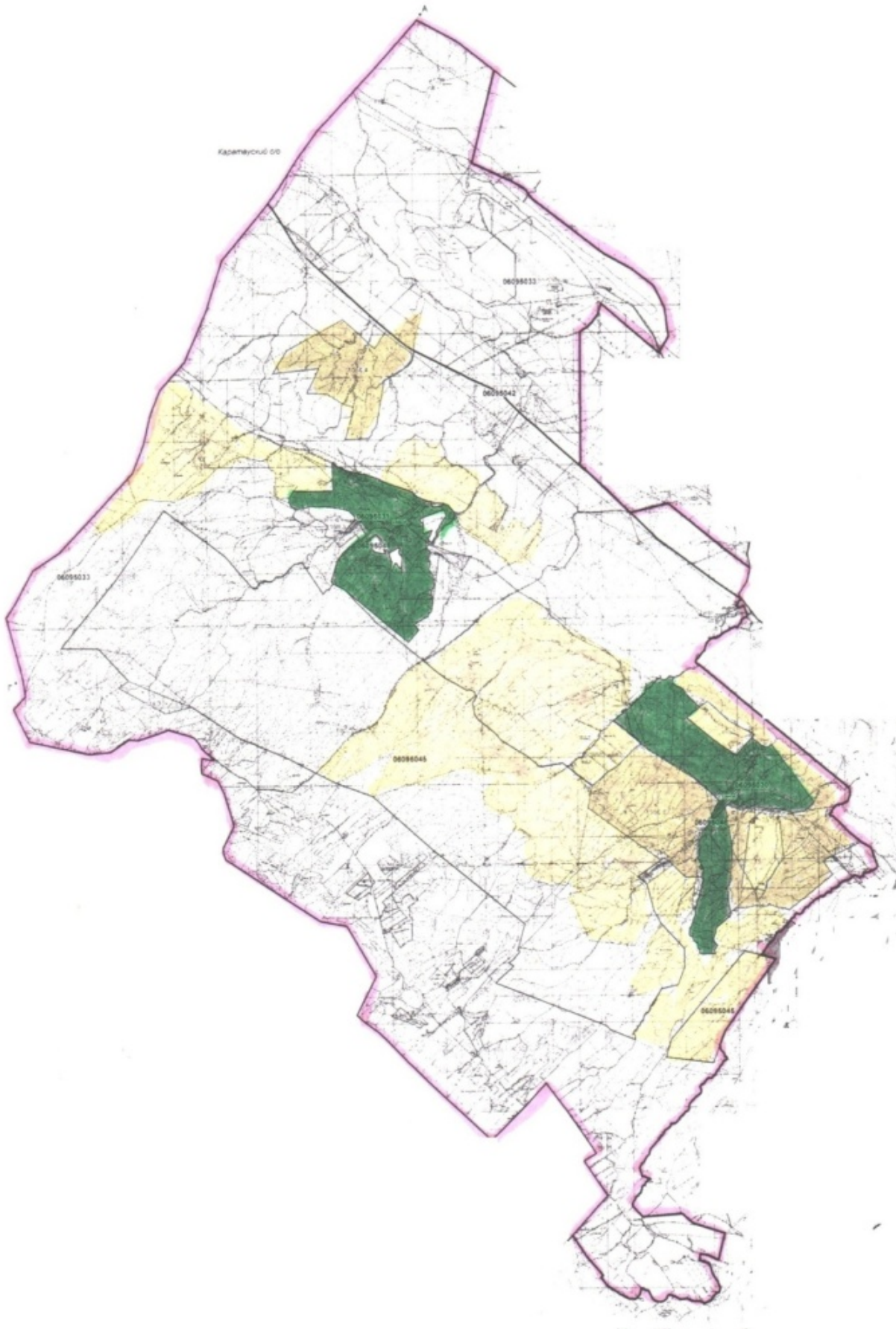
19	"Жұмабай" ш/к ш/к	408	15	740	10	3	0,5	5	45	370	50	465
20	"Бакдәулет" ш/к	1299	10	600	10	3	0,5	5	30	300	50	380
21	"Жүсіп" ш/к	311,6	3	350	2	3	0,5	5	9	175	10	194
22	"Әліби" ш/к	288,19	20	800	30	3	0,5	5	60	400	150	610
		13032										

"Құлтай Шахан", "Жолбарыс қамал", Наймантай", "Рахманқұл", "Әліби" шаруа қожалықтарында қалыптасқан 1667 га мөлшеріндегі қажеттілікті орман қорына берілген жерлердегі ауыл шаруашылығы жануарларының жайылымы есебінен толықтыру қажет.

Талас ауданының Қаратау  
ауылдық округінде  
жайылымдарды басқару  
және оларды пайдалану  
жөніндегі 2022-2023 жылдарға  
арналған жоспарына  
1- қосымша

**Құқық белгілейтін құжаттар негізінде жер санаттары, жер учаскелерінің меншік иелері және жер пайдаланушылар бөлінісінде Талас ауданы Қаратау ауылдық округі аумағында жайылымдардың орналасу схемасы (картасы)**





Шарты белгілері:



**Ауылдық округтер шекаралары**



**Ауыл шаруашылығы мақсатындағы жерлер санатындағы жайылымдар (4-кесте)**



**Елді мекен санатындағы жайылымдар**

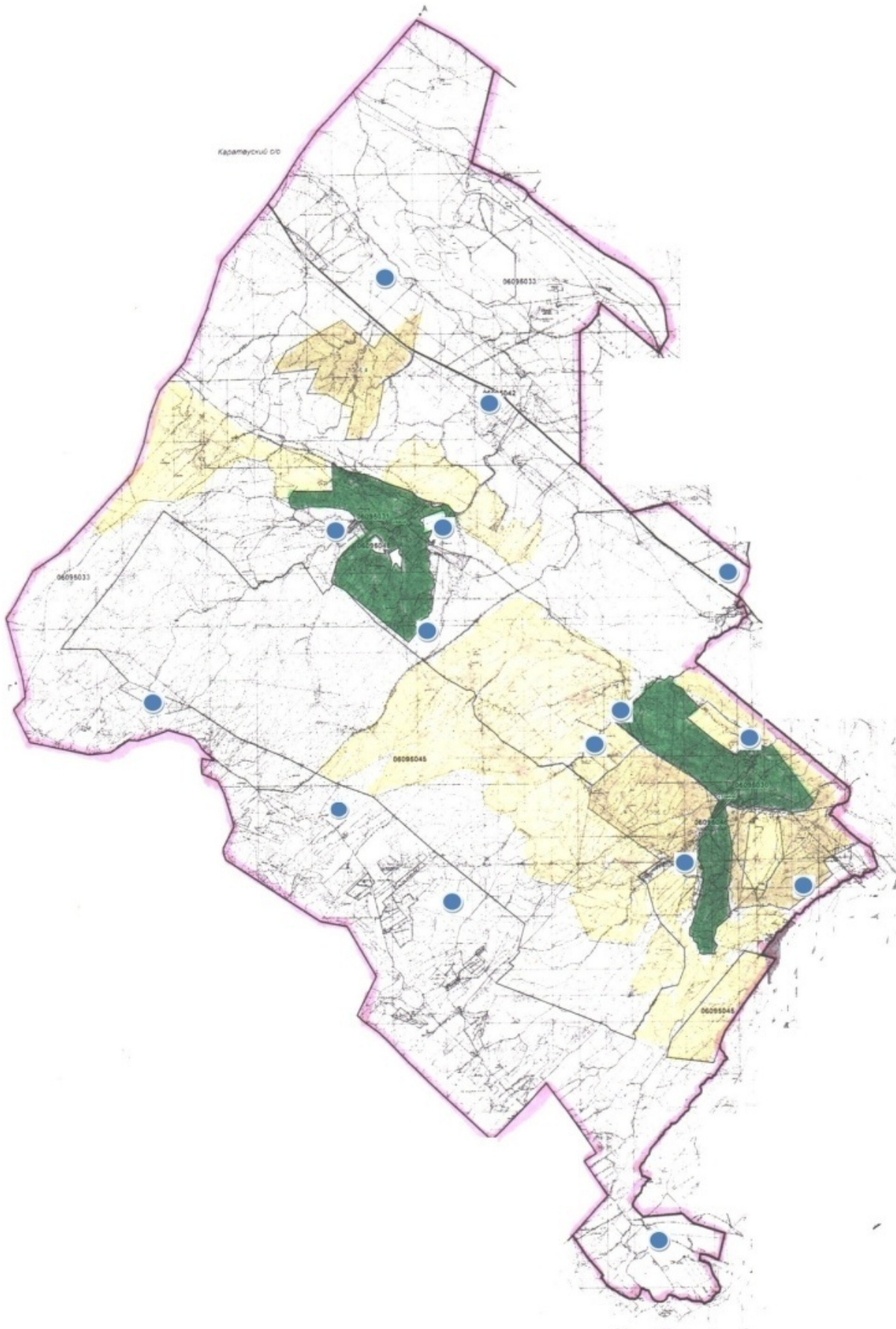
Талас ауданының Қаратау  
ауылдық округінде  
жайылымдарды басқару  
және оларды пайдалану  
жөніндегі 2022-2023 жылдарға  
арналған жоспарына  
2- қосымша

**Жайылым айналымдарының қолайлы схемалары Бір табын үшін төрт танапты жайылым айналымының схемасы (табындар)**

жыл	учаскелер			
	1	2	3	4
2022	(К-Ж-К)	(К-Ж-К)	(К-Ж-К)	демалыс
2023	(К-Ж-К)	(К-Ж-К)	демалыс	(К-Ж-К)
(К-Ж-К) көктем- жаз-күз				

Талас ауданының Қаратау  
ауылдық округінде  
жайылымдарды басқару  
және оларды пайдалану  
жөніндегі 2022-2023 жылдарға  
арналған жоспарына  
3- қосымша

**Жайылымдардың, оның ішінде маусымдық жайылымдардың сыртқы және ішкі шекаралары мен алаңдары, жайылымдық инфрақұрылым объектілері белгіленген картасы**



Шартты белгілері:



**Ауылдық округтер шекаралары**



**Сыртқы және ішкі шекараларындағы  
маусымдық жайылымдар**



**Елді мекен санатындағы жайылымдар**

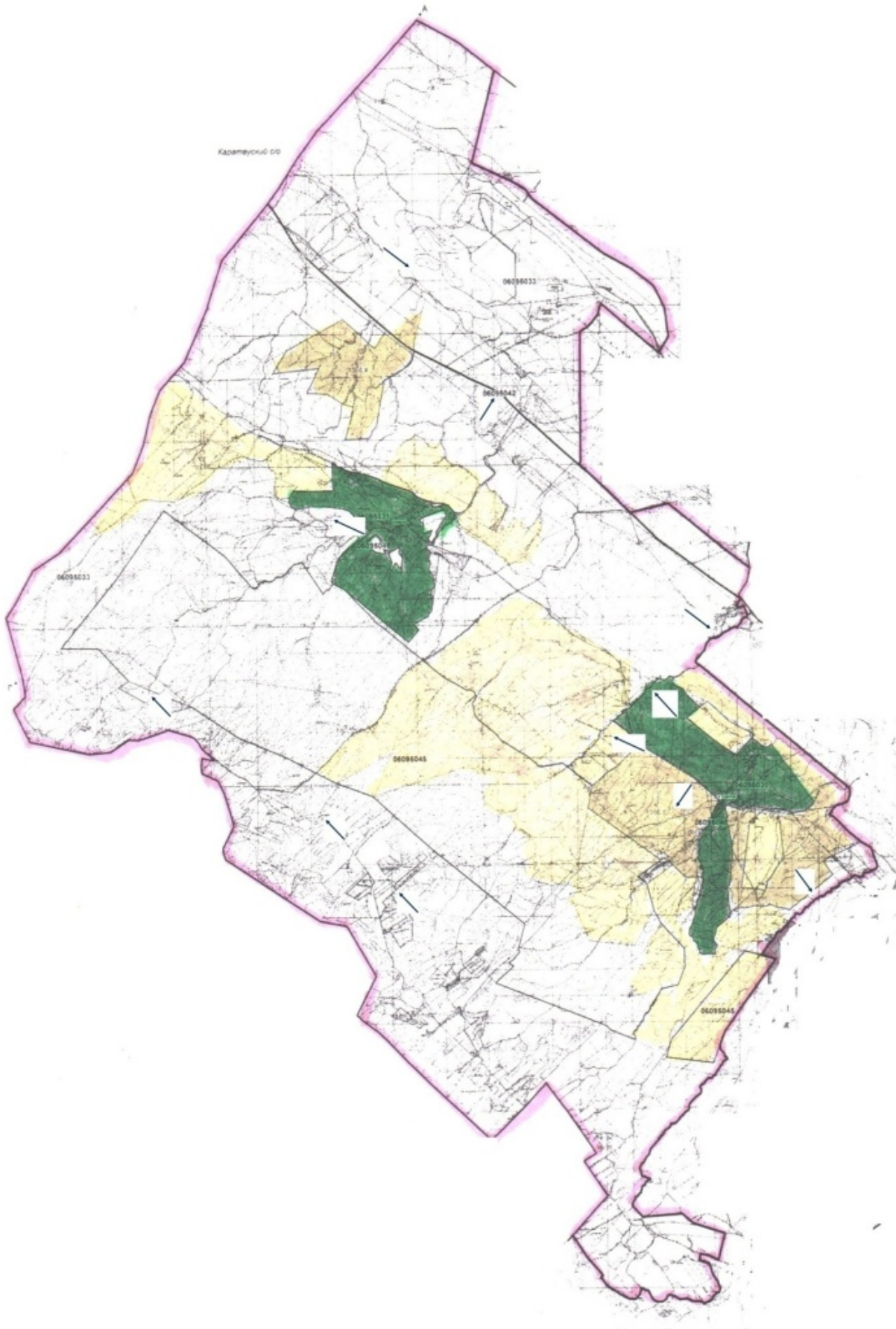


**Суат**

Талас ауданының Қаратау  
ауылдық округінде  
жайылымдарды басқару  
және оларды пайдалану  
жөніндегі 2022-2023 жылдарға  
арналған жоспарына  
4- қосымша

**Жайылым пайдаланушылардың су тұтыну нормасына сәйкес жасалған су көздеріне (көлдерге, өзендерге, тоғандарға, апандарға, суару немесе суландыру каналдарына, құбырлы немесе шахталы құдықтарға) қол жеткізу схемасы**





Шартты белгілері



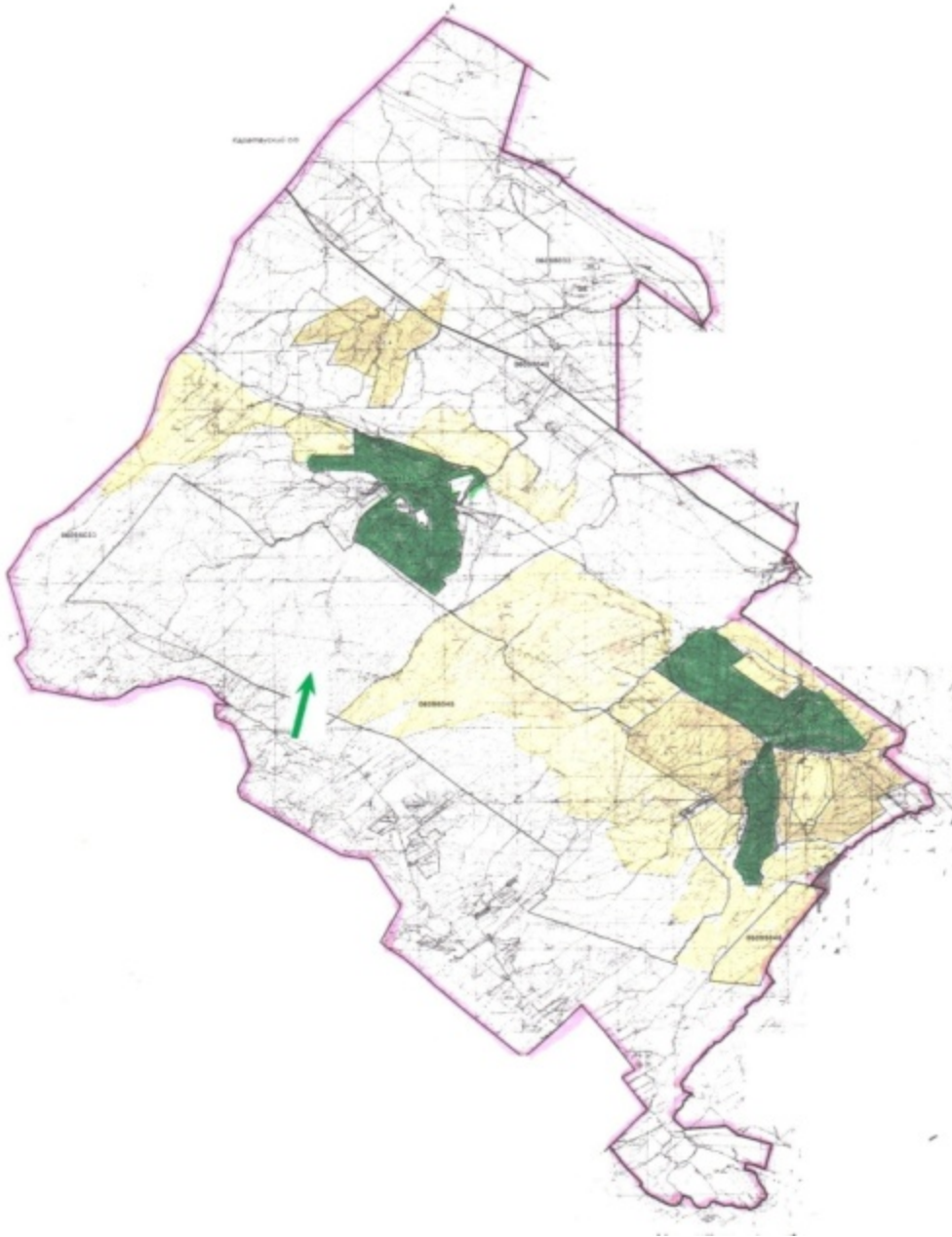
**мал жаю үшін ауыл шаруашылық өндірушілерге және жеке тұлғаларға берілген жайылымдар**



**жайылым пайдаланушылардың су көздеріне қол жетімділігі**

Талас ауданының Қаратау  
ауылдық округінде  
жайылымдарды басқару  
және оларды пайдалану  
жөніндегі 2022-2023 жылдарға  
арналған жоспарына  
5- қосымша

**Жайылымы жоқ жеке және (немесе) заңды тұлғалардың ауыл шаруашылығы жануарларының мал басын орналастыру үшін жайылымдарды қайта бөлу және оны берілетін жайылымдарға ауыстыру схемасы**



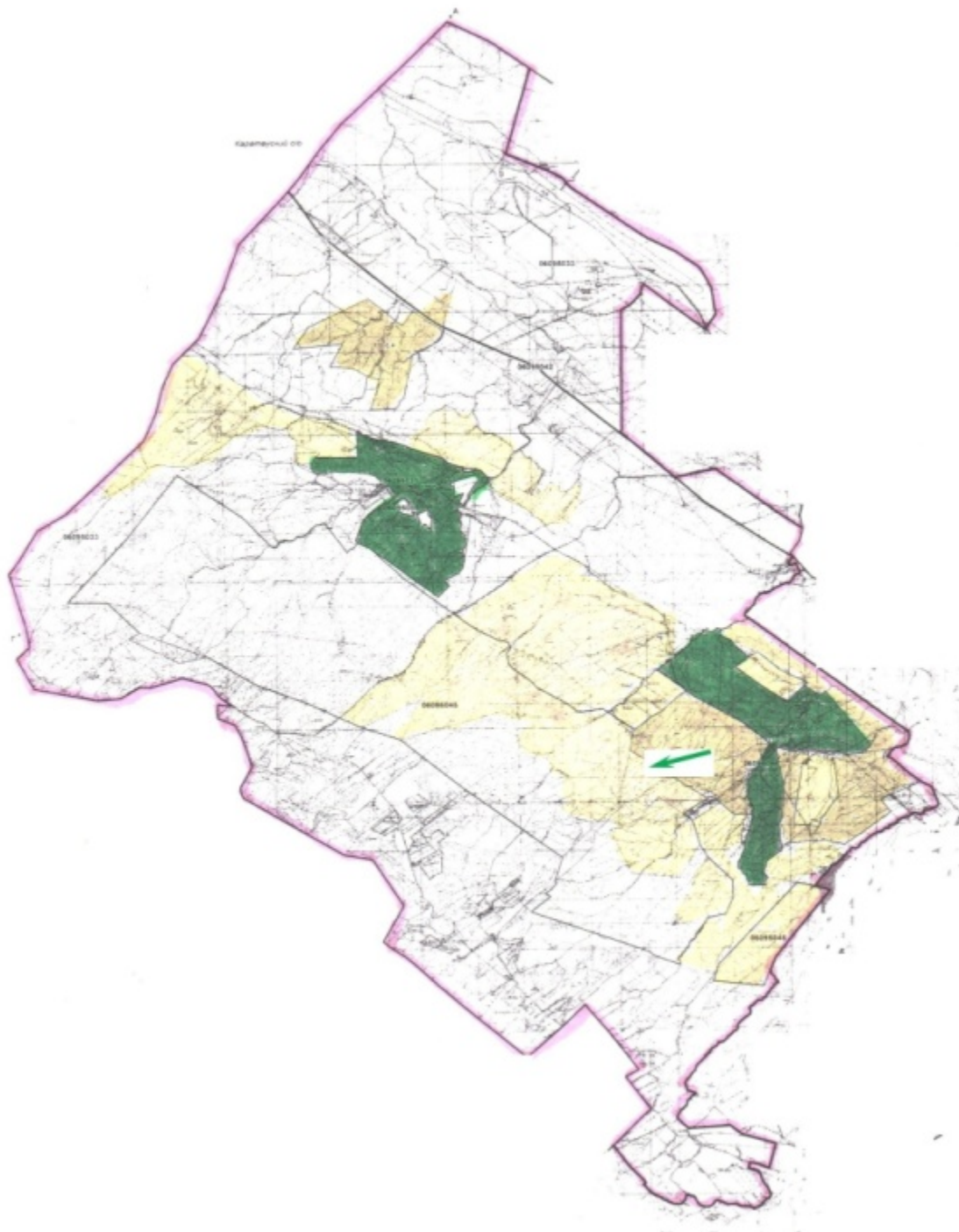
Шартты белгілері:



**Жайылымдары жоқ жеке және (немесе) заңды тұлғалардың ауыл шаруашылық малдарын шалғайдағы жайылымдарға орналастыру схемасы**

Талас ауданының Қаратау  
ауылдық округінде  
жайылымдарды басқару  
және оларды пайдалану  
жөніндегі 2022-2023 жылдарға  
арналған жоспарына  
6- қосымша

**Талас ауданының Қаратау ауылдық округінде орналасқан жайылымдармен қамтамасыз етілмеген жеке және (немесе) заңды тұлғалардың ауыл шаруашылығы жануарларының мал басын шалғайдағы жайылымдарға орналастыру схемасы**



Шартты белгілері:





## **Жайылымдар жоқ жеке және (немесе) заңды тұлғалардың ауыл шаруашылық малдарын шалғайдағы жайылымдарға орналастыру схемасы**

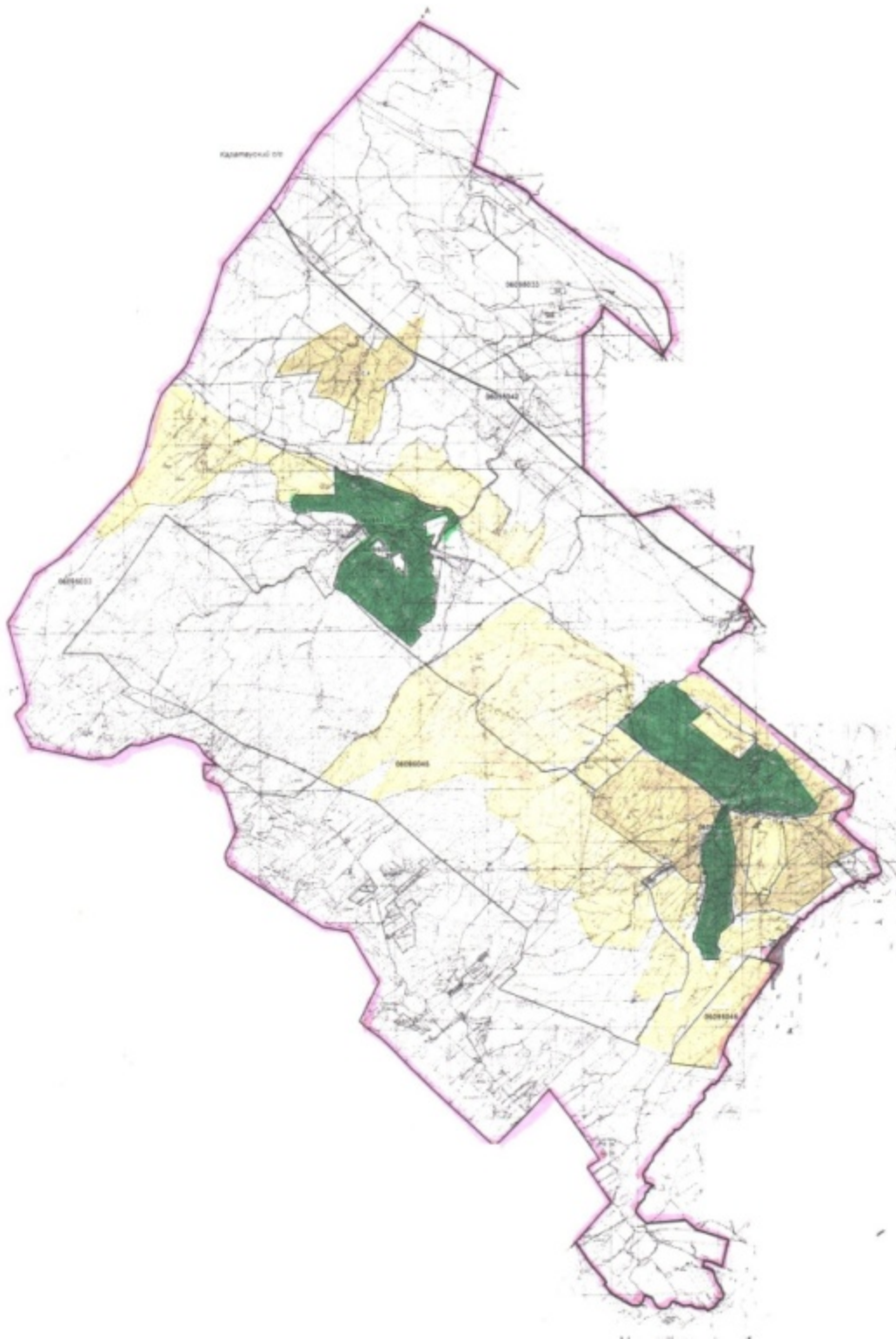
Талас ауданының Қаратау  
ауылдық округінде  
жайылымдарды басқару  
және оларды пайдалану  
жөніндегі 2022-2023 жылдарға  
арналған жоспарына  
7-қосымша

### **Ауыл шаруашылығы жануарларын жаюдың және айдаудың маусымдық маршруттарын белгілейтін жайылымдарды пайдалану жөніндегі күнтізбелік графигі**

Ауылдық округ	Шалғайдағы жайылымдарға жануарлардың жайылу мерзімі	Шалғайдағы жайылымдардан жануарларды қайтару мерзімі
Қаратау	сәуір-мамыр	қыркүйек-қазан

Талас ауданының Қаратау  
ауылдық округінде  
жайылымдарды басқару  
және оларды пайдалану  
жөніндегі 2022-2023 жылдарға  
арналған жоспарына  
7-1-қосымша

### **Жергілікті жағдайлар мен ерекшеліктерге қарай жеке ауладағы ауыл шаруашылығы жануарларын жаюға халық мұқтажын қанағаттандыру үшін қажетті жайылымдардың сыртқы мен ішкі шекаралары және алаңдары белгіленген картасы**



Шартты белгілері:



**Ауылдық округтер шекаралары**



**Қордағы жерлер санатындағы жайылымдар**



**Елді мекен санатындағы жайылымдар**

## **Талас ауданы Қасқабұлақ ауылдық округінде жайылымдарды басқару және оларды пайдалану жөніндегі 2022-2023 жылдарға арналған жоспары**

Осы Талас ауданы Қасқабұлақ ауылдық округінде жайылымдарды басқару және оларды пайдалану жөніндегі 2022-2023 жылдарға арналған жоспары (бұдан әрі-Жоспар) Қазақстан Республикасының "Қазақстан Республикасындағы жергілікті мемлекеттік басқару және өзін-өзі басқару туралы" Заңына, Қазақстан Республикасының "Жайылымдар туралы" Заңына, Қазақстан Республикасы Премьер-Министрінің орынбасары - Қазақстан Республикасы Ауыл шаруашылығы министрінің 2017 жылғы 24 сәуірдегі № 173 "Жайылымдарды ұтымды пайдалану қағидаларын бекіту туралы" (Нормативтік құқықтық актілерді мемлекеттік тіркеу тізілімінде № 15090 болып тіркелген) бұйрығына, Қазақстан Республикасы Ауыл шаруашылығы министрінің 2015 жылғы 14 сәуірдегі № 3-3/332 "Жайылымдардың жалпы алаңына түсетін жүктеменің шекті рұқсат етілетін нормасын бекіту туралы" (Нормативтік құқықтық актілерді мемлекеттік тіркеу тізілімінде № 11064 болып тіркелген) бұйрығына сәйкес әзірленді.

Жоспар жайылымдарды ұтымды пайдалану, жемшөп қажеттілігін тұрақты қамтамасыз ету және жайылымдардың тозу үрдісін болдырмау мақсатында қабылданады.

Жоспар:

1) құқық белгілейтін құжаттар негізінде жер санаттары, жер учаскелерінің меншік иелері және жер пайдаланушылар бөлінісінде Талас ауданы Қасқабұлақ ауылдық округі аумағында жайылымдардың орналасу схемасын (картасын) (1-қосымша);

2) жайылым айналымдарының қолайлы схемаларын (2-қосымша);

3) жайылымдардың, оның ішінде маусымдық жайылымдардың сыртқы және ішкі шекаралары мен алаңдары, жайылымдық инфрақұрылым объектілері белгіленген картаны (3-қосымша);

4) жайылым пайдаланушылардың су тұтыну нормасына сәйкес жасалған су көздеріне (көлдерге, өзендерге, тоғандарға, апандарға, суару немесе суландыру

каналдарына, құбырлы немесе шахталы құдықтарға) қол жеткізу схемасын (4-қосымша );

5) жайылымы жоқ жеке және (немесе) заңды тұлғалардың ауыл шаруашылығы жануарларының мал басын орналастыру үшін жайылымдарды қайта бөлу және оны берілетін жайылымдарға ауыстыру схемасын (5-қосымша);

6) Талас ауданы Қасқабұлақ ауылдық округінде орналасқан жайылымдармен қамтамасыз етілмеген жеке және (немесе) заңды тұлғалардың ауыл шаруашылығы жануарларының мал басын шалғайдағы жайылымдарға орналастыру схемасын (6-қосымша);

7) ауыл шаруашылығы жануарларын жаюдың және айдаудың маусымдық маршруттарын белгілейтін жайылымдарды пайдалану жөніндегі күнтізбелік графигін (7-қосымша);

7-1) жергілікті жағдайлар мен ерекшеліктерге қарай жеке ауладағы ауыл шаруашылығы жануарларын жаюға халық мұқтажын қанағаттандыру үшін қажетті жайылымдардың сыртқы мен ішкі шекаралары және алаңдары белгіленген картаны құрайды.

Жоспар жайылымдарды геоботаникалық зерттеп- қараудың жай- күйі туралы мәліметтер, ветеринариялық-санитариялық объектілер туралы мәліметтер, иелерін – жайылым пайдаланушыларды, жеке және (немесе) заңды тұлғаларды көрсете отырып, ауыл шаруашылығы жануарлары мал басының саны туралы деректер, ауыл шаруашылығы жануарларының түрлері мен жыныстық жас топтары бойынша қалыптастырылған үйірлердің, отарлардың, табындардың саны туралы деректер, шалғайдағы жайылымдарда жаю үшін ауыл шаруашылығы жануарларының мал басын қалыптастыру туралы мәліметтер, екпе және аридтік жайылымдарда ауыл шаруашылығы жануарларын жаю ерекшеліктері, малды айдап өтуге арналған сервитуттар туралы мәліметтер, мемлекеттік органдар, жеке және (немесе) заңды тұлғалар берген өзге де деректер ескеріле отырып қабылданды.

Әкімшілік- аумақтық бөлінісі бойынша Талас ауданы Қасқабұлақ ауылдық округінде 1 елді мекен бар.

Талас ауданы Қасқабұлақ ауылдық округі аумағының жалпы ауданы 30101 га, оның ішінде: егістіктер – 1706 га, жайылымдық жерлер – 27295 га.

Санаттары бойынша жерлер бөлінеді:

ауыл шаруашылығы мақсатындағы жерлер – 24892 га;

елді мекендер жерлері – 2773 га;

өнеркәсіп, көлік, байланыс, ғарыш қызметі қажеттілігі үшін, қорғаныс, ұлттық қауіпсіздік және ауыл шаруашылығынан өзге мақсатқа арналған жерлер – 741 га;

босалқы жерлер - 1695 га.

Талас ауданы Қасқабұлақ ауылдық округінің аумағында ветеринарлық пункт және мал қорымы бар.

2021 жылдың 1 қаңтарына Талас ауданы Қасқабұлақ ауылдық округінде (халықтың жеке ауласы және ЖШС, ШҚ мал басы) ірі қара мал 1213 бас, оның ішінде: төлдейтін (сауынды) мал басы 420 бас, ұсақ қара мал 19872 бас, жылқылар 53бас (№ 1 кесте) есептелген.

№ 1 кесте

№	Елді мекендер	Халық				ш/қ және ЖШС				Барлығы:			
		Ірі қара мал		Ұсақ қара мал	жылқылар	Ірі қара мал		Ұсақ қара мал	жылқылар	Ірі қара мал		Ұсақ қара мал	жылқылар
		барлығы	оның ішінде сауынды			барлығы	оның ішінде сауынды			барлығы	оның ішінде сауынды		
1	Қасқабұлақ ауылы	1019	321	10919	41	194	99	8953	12	1213	420	19872	53

Қасқабұлақ ауылдық округі бойынша ауыл шаруашылығы жануарларын жайылымдармен қамтамасыз ету үшін жалпы 27295 га жайылымдық алқаптар бар, елді мекендер шегінде 2601 га есептелген.

Жоғарыда айтылғандар негізінде, Қазақстан Республикасының "Жайылымдар туралы" Заңының 15-бабына сәйкес, Қасқабұлақ ауылы бойынша жергілікті халықтың мұқтажы үшін төлдейтін (сауынды) ауыл шаруашылығы жануарларын ұстауға елді мекендерде бар жайылымдық алқаптар 2601 га мөлшерінде, қажеттілік 963 га (№ 2 кесте) құрайды.

№ 2 кесте

№	Елді мекендер	Жайылымдар ауданы, (га)	Сауын сиырлардың болуы (бас)	Жайылымдардың 1 басқа қажетті нормасы (га)	Жайылымдар қажеттілігі, (га)	Жайылымдармен қамтамасыз етілмеген (га)	Артылғаны, (га)
1	Қасқабұлақ ауылы	2601	321	3	963	-	1638

Жергілікті халықтың басқа ауыл шаруашылығы жануарларының жайылымы ІҚМ басына қалыпты жағдайдағы жүктемесі – 3 га, ұсақ қара мал – 0,5 га, жылқылар – 5 га, сонымен қатар елді мекендер шегінде жүзеге асырылады (№ 3 кесте).

№ 3 кесте

№	Елді мекендер	Халық			Жайылымдардың 1 басқа қажетті нормасы (га)			Жайылымдар қажеттілігі, (га)			
		Ірі қара мал	Ұсақ қара мал	жылқылар	Ірі қара мал	Ұсақ қара мал	жылқылар	Ірі қара мал	Ұсақ қара мал	жылқылар	барлығы (га)
1	Қасқабұлақ ауылы	1019	10919	41	3	0,5	5	3057	5459	205	8721

Жайылымдық алаптардың 6120 га мөлшеріндегі қалыптасқан қажеттілікті халықты ауыл шаруашылығы жануарлары жайылымдарының орман қорына тиесілі жерлерден толықтыру қажет.

Қасқабұлақ ауылының жергілікті халқының малын жаю үшін 5 табын ұйымдастырылған: 4 табын -- Қасқабұлақ ауылынан батысқа қарай, суат- бұлақтар; 1 табын – Қасқабұлақ ауылынан оңтүстік-шығысқа қарай, суат- бұлақтар;

Қасқабұлақ ауылдық округінің ЖШС, шаруа және фермер қожалықтарындағы мал басы: ірі қара мал 194 бас, ұсақ қара мал 8953 бас, жылқылар 12 бас құрайды.

ЖШС, шаруа және фермер қожалықтарындағы жайылымдар ауданы 23025 га құрайды (№ 4 кесте).

№ 4 кесте

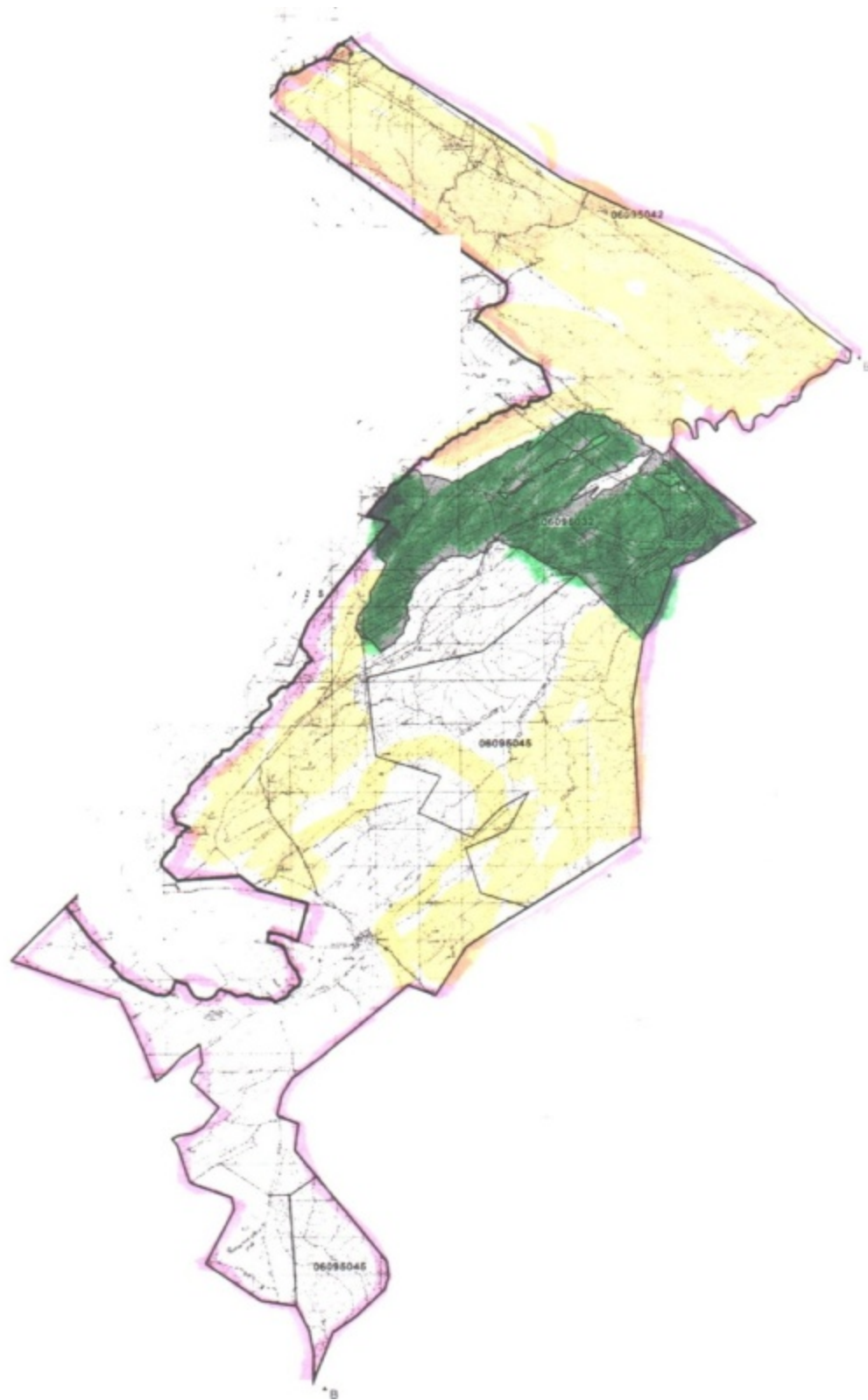
№	жер пайдаланушылар	алаңы (га)	Малдың болуы түрлері бойынша, (бас)			Жайылымдардың 1 басқа қажеттілік нормасы, (га)			Жайылымдардың қажеттілігі, (га)			
			Ірі қара мал	Ұсақ қара мал	жылқылар	Ірі қара мал	Ұсақ қара мал	жылқылар	Ірі қара мал	Ұсақ қара мал	жылқылар	барлығы (га)
1	"Айза" ш/қ	3321	12	2565	3	3	0,5	5	36	1282,5	15	1333,5
2	"Қасқабұлақ" ш/қ	13064,65	12	248	0	3	0,5	5	36	124	0	160
3	"Мишир" ш/қ	191	0	661	1	3	0,5	5	0	330,5	5	335,5
4	"Әдемі" ш/қ	300	99	3113	2	3	0,5	5	297	1556,5	10	1863,5
5	"Айдин" к/х	207	6	148	1	3	0,5	5	18	74	5	97
6	"Уардак - Ханум" ш/қ	128,6	0	71	0	3	0,5	5	0	35,5	0	35,5
7	"Хамид" ш/қ	631	33	175	3	3	0,5	5	99	87,5	15	201,5
8	"Исмет" ш/қ	656,54	8	77	0	3	0,5	5	24	38,5	0	62,5
9	"Гираз" ш/қ	65	4	324	0	3	0,5	5	12	162	0	174
10	"Асан" ш/қ	469,28	2	550	0	3	0,5	5	6	275	0	281

11	" Шәріп " ш/қ	1011	23	496		3	0,5	5	69	248	0	317
12	" Төребе к-Талы " ш/қ	500	0	0	0	3	0,5	5	0	0	0	0
13	"Князь " ш/қ	3749,1 2	0	75	0	3	0,5	5	0	37,5	0	37,5
14	"Злиха " ш/қ	87,4	7	450	2	3	0,5	5	21	225	10	256

"Мишир", "Әдемі", "Гилаз", "Злиха" шаруа қожалықтарында қалыптасқан 1985 га мөлшеріндегі қажеттілікті орман қорына берілген жерлердегі ауыл шаруашылығы жануарларының жайылымы есебінен толықтыру қажет.

Талас ауданының Қасқабұлақ  
ауылдық округінде  
жайылымдарды басқару  
және оларды пайдалану  
жөніндегі 2022-2023 жылдарға  
арналған жоспарына  
1- қосымша

**Құқық белгілейтін құжаттар негізінде жер санаттары, жер учаскелерінің меншік иелері және жер пайдаланушылар бөлінісінде Талас ауданы Қасқабұлақ ауылдық округі аумағында жайылымдардың орналасу схемасы (картасы)**



Шарты белгілері:





**Ауылдық округтер шекаралары**



**Ауыл шаруашылығы мақсатындағы жерлер санатындағы жайылымдар (4-кесте)**



**Елді мекен санатындағы жайылымдар**

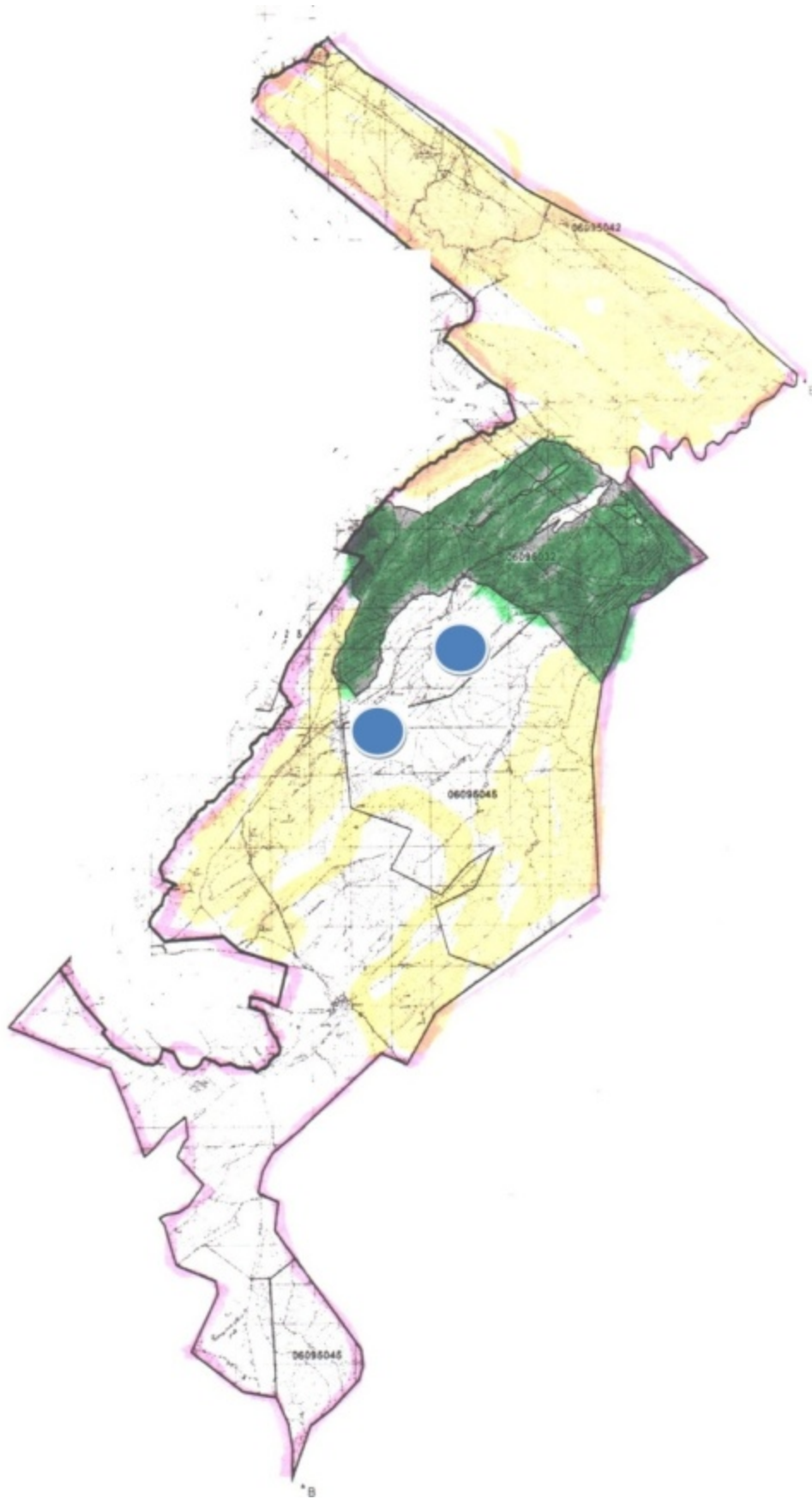
Талас ауданының Қасқабұлақ  
ауылдық округінде  
жайылымдарды басқару  
және оларды пайдалану  
жөніндегі 2022-2023 жылдарға  
арналған жоспарына  
2- қосымша

**Жайылым айналымдарының қолайлы схемалары Бір табын үшін төрт танапты жайылым айналымының схемасы (табындар)**

жыл	учаскелер			
	1	2	3	4
2022	(К-Ж-К)	(К-Ж-К)	(К-Ж-К)	демалыс
2023	(К-Ж-К)	(К-Ж-К)	демалыс	(К-Ж-К)
(К-Ж-К) көктем- жаз-күз				

Талас ауданының Қасқабұлақ  
ауылдық округінде  
жайылымдарды басқару  
және оларды пайдалану  
жөніндегі 2022-2023 жылдарға  
арналған жоспарына  
3- қосымша

**Жайылымдардың, оның ішінде маусымдық жайылымдардың сыртқы және ішкі шекаралары мен алаңдары, жайылымдық инфрақұрылым объектілері белгіленген картасы**



Шартты белгілері:



**Ауылдық округтер шекаралары**



**Сыртқы және ішкі шекараларындағы  
маусымдық жайылымдар**



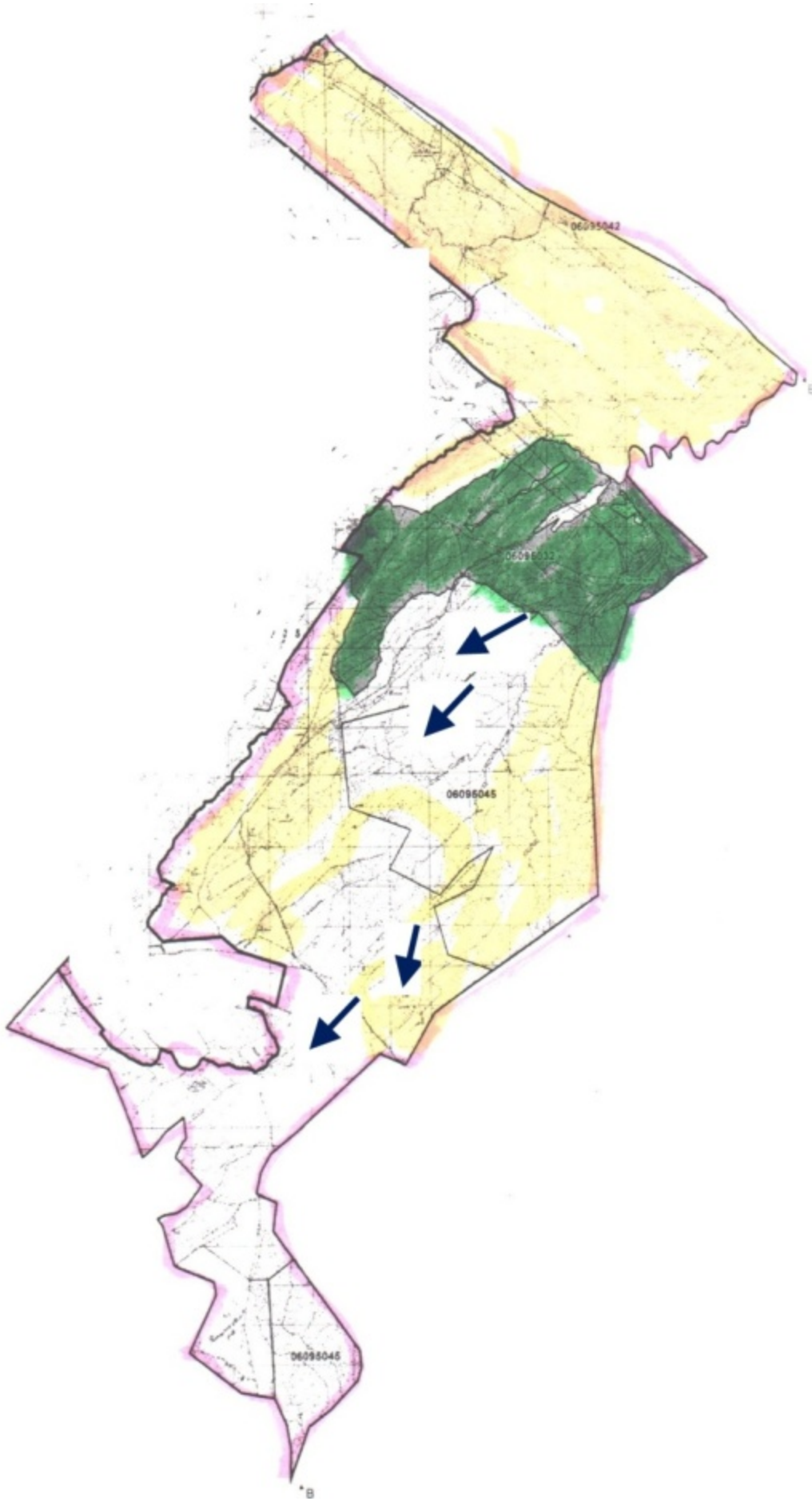
**Елді мекен санатындағы жайылымдар**



**Суат**

Талас ауданының Қасқабұлақ  
ауылдық округінде  
жайылымдарды басқару  
және оларды пайдалану  
жөніндегі 2022-2023 жылдарға  
арналған жоспарына  
4- қосымша

**Жайылым пайдаланушылардың су тұтыну нормасына сәйкес жасалған су көздеріне (көлдерге, өзендерге, тоғандарға, апандарға, суару немесе суландыру каналдарына, құбырлы немесе шахталы құдықтарға) қол жеткізу схемасы**



## Шартты белгілері



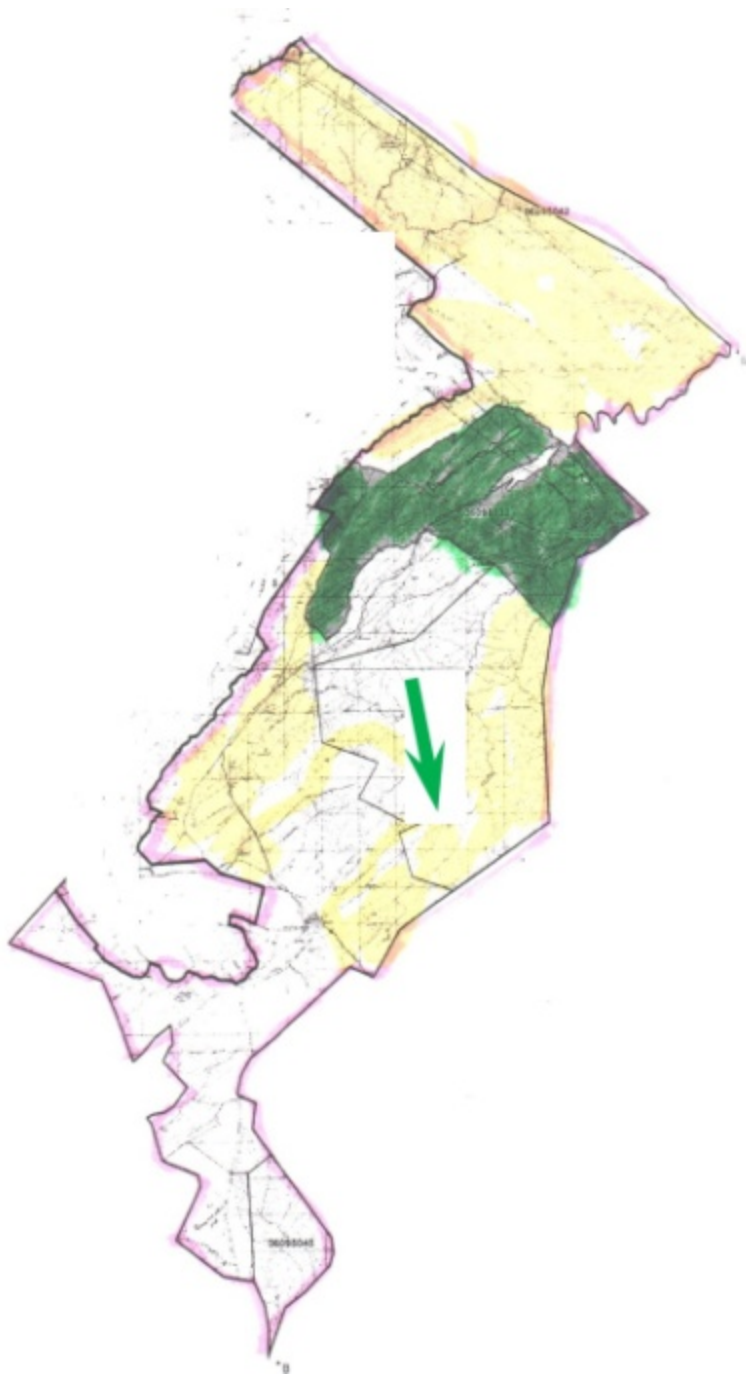
**мал жаю үшін ауыл шаруашылық өндірушілерге және жеке тұлғаларға берілген жайылымдар**



**жайылым пайдаланушылардың су көздеріне қол жетімділігі**

Талас ауданының Қасқабұлақ  
ауылдық округінде  
жайылымдарды басқару  
және оларды пайдалану  
жөніндегі 2022-2023 жылдарға  
арналған жоспарына  
5- қосымша

**Жайылымы жоқ жеке және (немесе) заңды тұлғалардың ауыл шаруашылығы жануарларының мал басын орналастыру үшін жайылымдарды қайта бөлу және оны берілетін жайылымдарға ауыстыру схемасы**



Шартты белгілері:

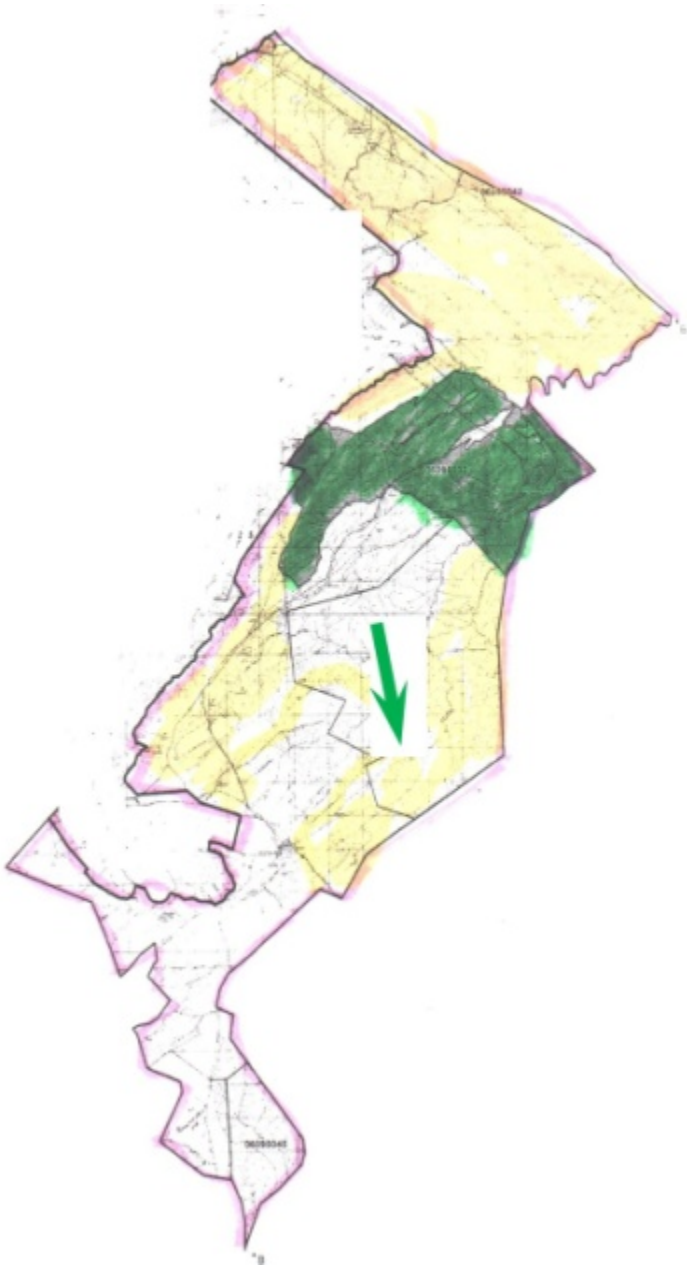


**Жайылымдар жоқ жеке және (немесе) заңды тұлғалардың ауыл шаруашылық малдарын шалғайдағы жайылымдарға орналастыру схемасы**

Талас ауданының Қасқабұлақ  
ауылдық округінде  
жайылымдарды басқару  
және оларды пайдалану  
жөніндегі 2022-2023 жылдарға



**Талас ауданының Тұрығысын ауылдық округінде орналасқан жайылымдармен қамтамасыз етілмеген жеке және (немесе) заңды тұлғалардың ауыл шаруашылығы жануарларының мал басын шалғайдағы жайылымдарға орналастыру схемасы**



Шартты белгілері:



**Жайылымдары жоқ жеке және (немесе) заңды тұлғалардың ауыл шаруашылық малдарын шалғайдағы жайылымдарға орналастыру схемасы**

Талас ауданының Қасқабұлақ  
ауылдық округінде  
жайылымдарды басқару  
және оларды пайдалану  
жөніндегі 2022-2023 жылдарға  
арналған жоспарына  
7-қосымша

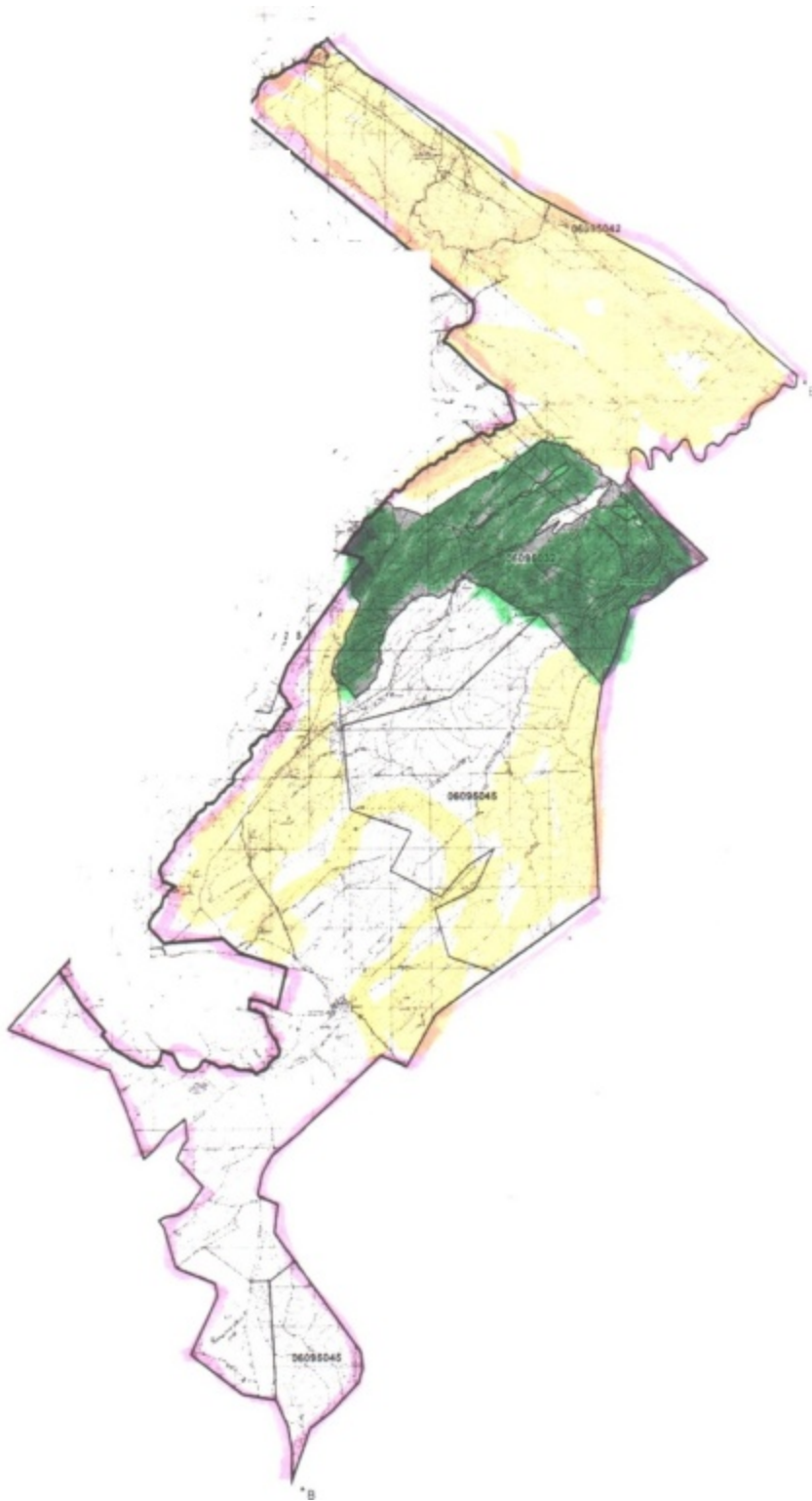
**Ауыл шаруашылығы жануарларын жаюдың және айдаудың маусымдық маршруттарын  
белгілейтін жайылымдарды пайдалану жөніндегі күнтізбелік графигі**

Ауылдық округ	Шалғайдағы жайылымдарға жануарлардың жайылу мерзімі	Шалғайдағы жайылымдардан жануарларды қайтару мерзімі
Қасқабұлақ	сәуір-мамыр	қыркүйек-қазан

Талас ауданының Қасқабұлақ  
ауылдық округінде  
жайылымдарды басқару  
және оларды пайдалану  
жөніндегі 2022-2023 жылдарға  
арналған жоспарына  
7-1-қосымша

**Жергілікті жағдайлар мен ерекшеліктерге қарай жеке ауладағы ауыл шаруашылығы  
жануарларын жаюға халық мұқтажын қанағаттандыру үшін қажетті жайылымдардың  
сыртқы мен ішкі шекаралары және алаңдары белгіленген картасы**





Шартты белгілері:

**Талас ауданының Ойық ауылдық округінде жайылымдарды басқару және оларды пайдалану жөніндегі 2022-2023 жылдарға арналған жоспары**

Осы Талас ауданының Ойық ауылдық округінде жайылымдарды басқару және оларды пайдалану жөніндегі 2022-2023 жылдарға арналған жоспары (бұдан әрі-

Жоспар) Қазақстан Республикасының "Қазақстан Республикасындағы жергілікті мемлекеттік басқару және өзін-өзі басқару туралы" Заңына, Қазақстан Республикасының "Жайылымдар туралы" Заңына, Қазақстан Республикасы Премьер-Министрінің орынбасары - Қазақстан Республикасы Ауыл шаруашылығы министрінің 2017 жылғы 24 сәуірдегі № 173 "Жайылымдарды ұтымды пайдалану қағидаларын бекіту туралы" (Нормативтік құқықтық актілерді мемлекеттік тіркеу тізілімінде № 15090 болып тіркелген) бұйрығына, Қазақстан Республикасы Ауыл шаруашылығы министрінің 2015 жылғы 14 сәуірдегі № 3-3/332 "Жайылымдардың жалпы алаңына түсетін жүктеменің шекті рұқсат етілетін нормасын бекіту туралы" (Нормативтік құқықтық актілерді мемлекеттік тіркеу тізілімінде № 11064 болып тіркелген) бұйрығына сәйкес әзірленді.

Жоспар жайылымдарды ұтымды пайдалану, жемшөп қажеттілігін тұрақты қамтамасыз ету және жайылымдардың тозу үрдісін болдырмау мақсатында қабылданады.

Жоспар:

1) құқық белгілейтін құжаттар негізінде жер санаттары, жер учаскелерінің меншік иелері және жер пайдаланушылар бөлінісінде Талас ауданының Ойық ауылдық округі аумағында жайылымдардың орналасу схемасын (картасын) (1-қосымша);

2) жайылым айналымдарының қолайлы схемаларын (2-қосымша);

3) жайылымдардың, оның ішінде маусымдық жайылымдардың сыртқы және ішкі шекаралары мен алаңдары, жайылымдық инфрақұрылым объектілері белгіленген картаны (3-қосымша);

4) жайылым пайдаланушылардың су тұтыну нормасына сәйкес жасалған су көздеріне (көлдерге, өзендерге, тоғандарға, апандарға, суару немесе суландыру каналдарына, құбырлы немесе шахталы құдықтарға) қол жеткізу схемасын (4-қосымша);

5) жайылымы жоқ жеке және (немесе) заңды тұлғалардың ауыл шаруашылығы жануарларының мал басын орналастыру үшін жайылымдарды қайта бөлу және оны берілетін жайылымдарға ауыстыру схемасын (5-қосымша);

6) Талас ауданының Ойық ауылдық округінде орналасқан жайылымдармен қамтамасыз етілмеген жеке және (немесе) заңды тұлғалардың ауыл шаруашылығы жануарларының мал басын шалғайдағы жайылымдарға орналастыру схемасын (6-қосымша);

7) ауыл шаруашылығы жануарларын жаюдың және айдаудың маусымдық маршруттарын белгілейтін жайылымдарды пайдалану жөніндегі күнтізбелік графигін (7-қосымша);

7-1) жергілікті жағдайлар мен ерекшеліктерге қарай жеке ауладағы ауыл шаруашылығы жануарларын жаюға халық мұқтажын қанағаттандыру үшін қажетті





	Елді мекендер	Ірі қара мал	Ұсақ қара мал	жылқылар	Ірі қара мал	Ұсақ қара мал	жылқылар	Ірі қара мал	Ұсақ қара мал	жылқылар	барлығы (га)
1	Ойық ауылы	1019	8994	363	3	0,5	5	3057	4497	1815	9369
2	Тұрымқұл ауылы	53	1187	9	3	0,5	5	159	593	45	797
3	Сейілбек ауылы	109	955	34	3	0,5	5	327	477	170	974
	Барлығы	1181	11136	406	-	-	-	3543	5567	2030	11140

Жайылымдық алаптарына қалыптасқан қажеттілік жоқ.

Ойық ауылының жергілікті халқының малын жаю үшін 5 табын ұйымдастырылған: 1 табын – Ойық ауылынан оңтүстікке шығысқа қарай, өзен; 2 табын – Ойық ауылынан оңтүстікке қарай, канал; 3 табын – Ойық ауылынан шығысқа қарай, өзен; 4 табын – Сейілбек ауылынан шығысқа қарай, көл; 5 табын – Тұрымқұл ауылынан шығысқа қарай, өзен.

Ойық ауылдық округінің ЖШС, шаруа және фермер қожалықтарындағы мал басы: ірі қара мал 1603 бас, ұсақ қара мал 24914 бас, жылқылар 795 бас құрайды.

ЖШС, шаруа және фермер қожалықтарындағы жайылымдар ауданы 46879 га құрайды (№ 4 кесте).

№ 4 кесте

№	жер пайдаланушылар	алаңы (га)	Малдың болуы			Жайылымдардың 1			Жайылымдардың қажеттілігі, (га)				
			түрлері бойынша, (бас)			басқа қажеттілік нормасы, (га)			Ірі қара мал	Ұсақ қара мал	жылқылар	барлығы (га)	
			Ірі қара мал	Ұсақ қара мал	жылқылар	Ірі қара мал	Ұсақ қара мал	жылқылар					
1						3	0,5	5	0	0	0	0	0
	Шалқарбаев Жанабек ШАЛҚАР"	6201	596	3432	4	3	0,5	5	1788	1716	20	3524	
	Аралбеков Ерлан " АРАЛБЕК"	1480		892	48	3	0,5	5	0	446	240	686	
	Байтенова Райкуль "	1700		2325	7	3	0,5	5	0	1162,5		1197,5	



Сапар бекова Зухра " А-ДУ ЛАТ"	162	79	1139	104	3	0,5	5	237	569,5	520	1326,5
Сагте ров Болат хан " НҰРБ ОЛАТ "		90	726		3	0,5	5	270	363	0	633
Тулеш ова Нагим а " БЕЙБІ Т"	1300	32	631		3	0,5	5	96	315,5	0	411,5
Шаха нова Мейра ш " СӨТТ ҰРСЫ Н"	350	50	839	14	3	0,5	5	150	419,5	70	639,5
Акыл баев Нурга зы " БӨРІБ АЙ"	1111	296	36	143	3	0,5	5	888	18	715	1621
Ахмет о в Мусал и " МУС А"	1800	180	1869	18	3	0,5	5	540	934,5	90	1564,5
Бастау баев Галым " БАСТ АУБА Й"	1300		1172	1	3	0,5	5	0	586	5	591
Мырз ақұло в Қали " ШЫҢ ҒЫСХ АН"	4050	3	3162	132	3	0,5	5	9	1581	660	2250



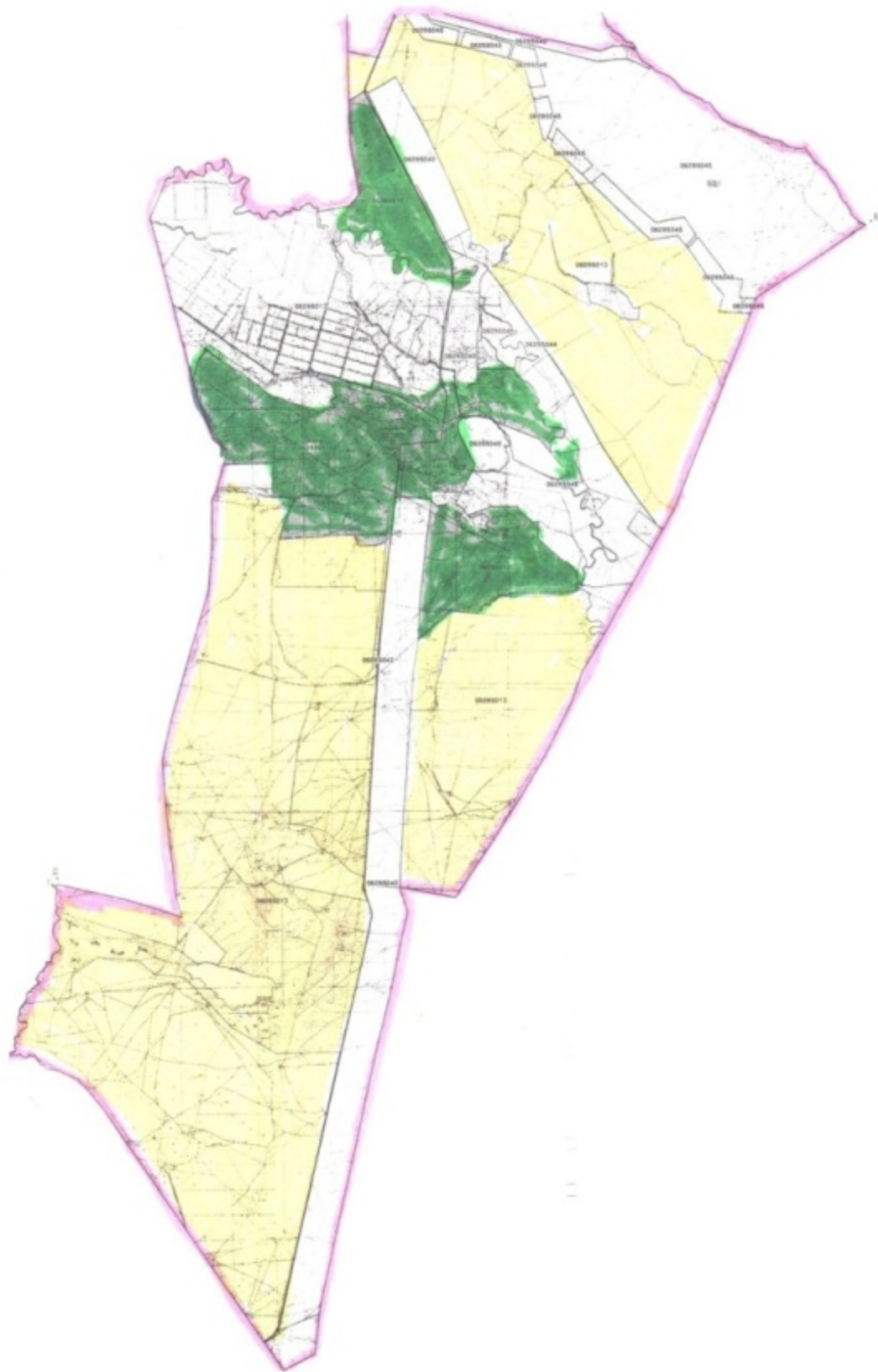


Ботбаев Ф. " РАХЫ МБЕР ДІ"	100		390	3	0,5	5	0	195	0	195	
Ошакбев К. " АНА Й-КО ШКЕ Й"	30	21	497	3	3	0,5	5	63	248,5	15	326,5
Каналбекулы Е. " ЕРДӨ УЛЕТ "	460	8	363	3	3	0,5	5	24	181,5	15	220,5
Базил ов А " Әбілхан"	76	9	219		3	0,5	5	27	109,5	0	136,5
Жексенбаев Е " ОРЫС – СӘТЕ К"	5020	5	115		3	0,5	5	15	57,5	0	72,5

"Смағұл", "А-Дулат", "Нурболат", "Сәттұрсын", "Бөрібай", "Анай-Көшкей" шаруа қожалықтарында қалыптасқан 3256 га мөлшеріндегі қажеттілікті орман қорына берілген жерлердегі ауыл шаруашылығы жануарларының жайылымы есебінен толықтыру қажет.

Талас ауданының Ойық  
ауылдық округінде  
жайылымдарды басқару  
және оларды пайдалану  
жөніндегі 2022-2023 жылдарға  
арналған жоспарына  
1- қосымша

**Құқық белгілейтін құжаттар негізінде жер санаттары, жер учаскелерінің меншік иелері және жер пайдаланушылар бөлінісінде Талас ауданының Ойық ауылдық округі аумағында жайылымдардың орналасу схемасы (картасы)**



Шарты белгілері:



Ауылдык округтер шекаралары



Ауыл шаруашылығы мақсатындағы жерлер санатындағы жайылымдар (№4 кесте)



Елді мекендер жерлері санатындағы жайылымдар

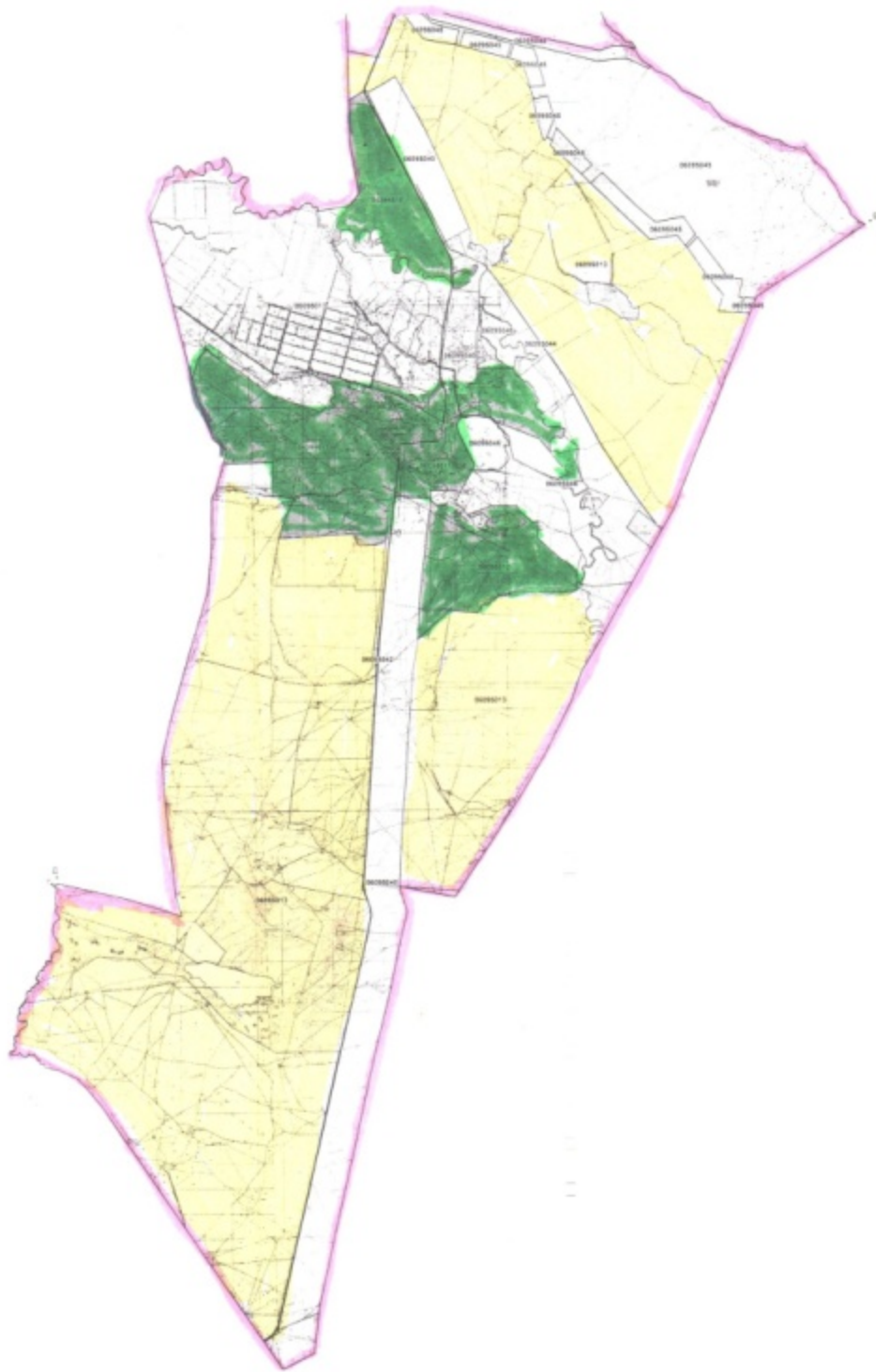
Талас ауданының Ойык  
ауылдык округінде  
жайылымдарды басқару  
және оларды пайдалану  
жөніндегі 2022-2023 жылдарға  
арналған жоспарына  
2- қосымша

**Жайылым айналымдарының қолайлы схемалары Бір табын үшін төрт танапты жайылым айналымының схемасы (табындар)**

жыл	учаскелер			
	1	2	3	4
2022	(К-Ж-К)	(К-Ж-К)	(К-Ж-К)	демалыс
2023	(К-Ж-К)	(К-Ж-К)	демалыс	(К-Ж-К)
(К-Ж-К) көктем- жаз-күз				

Талас ауданының Ойык  
ауылдык округінде  
жайылымдарды басқару  
және оларды пайдалану  
жөніндегі 2022-2023 жылдарға  
арналған жоспарына  
3- қосымша

**Жайылымдардың, оның ішінде маусымдық жайылымдардың сыртқы және ішкі шекаралары мен аландары, жайылымдық инфрақұрылым объектілері белгіленген картасы**



Шартты белгілері:



Ауылдық округтер шекаралары



Сыртқы және ішкі шекараларындағы маусымдық жайылымдар



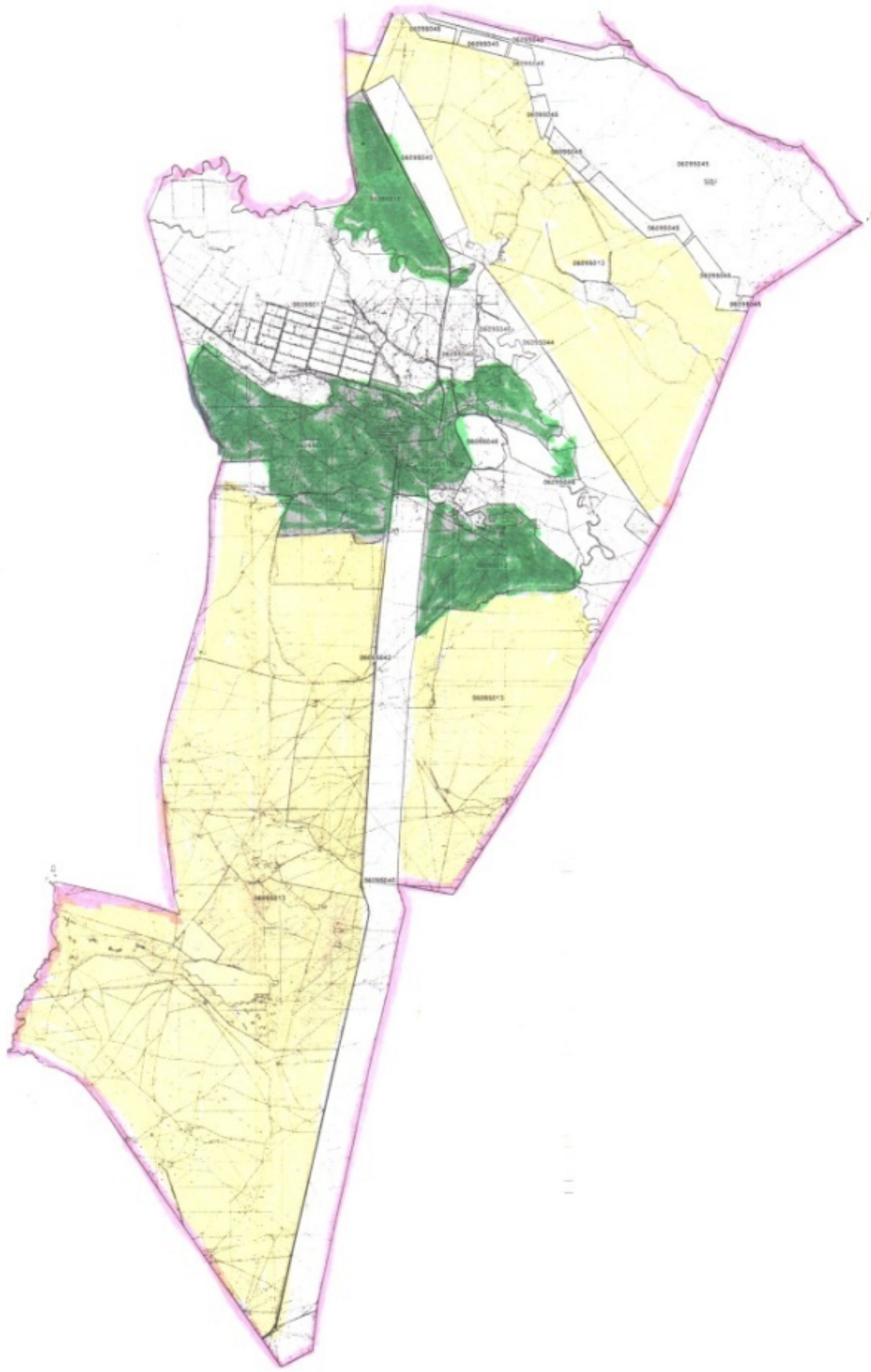
Елді мекендер жерлері санатындағы жайылымдар




суат


Талас ауданының Ойық  
ауылдық округінде  
жайылымдарды басқару  
және оларды пайдалану  
жөніндегі 2022-2023 жылдарға  
арналған жоспарына  
4- қосымша

**Жайылым пайдаланушылардың су тұтыну нормасына сәйкес жасалған су көздеріне (көлдерге, өзендерге, тоғандарға, апандарға, суару немесе суландыру каналдарына, құбырлы немесе шахталы құдықтарға) қол жеткізу схемасы**



Шартты белгілері

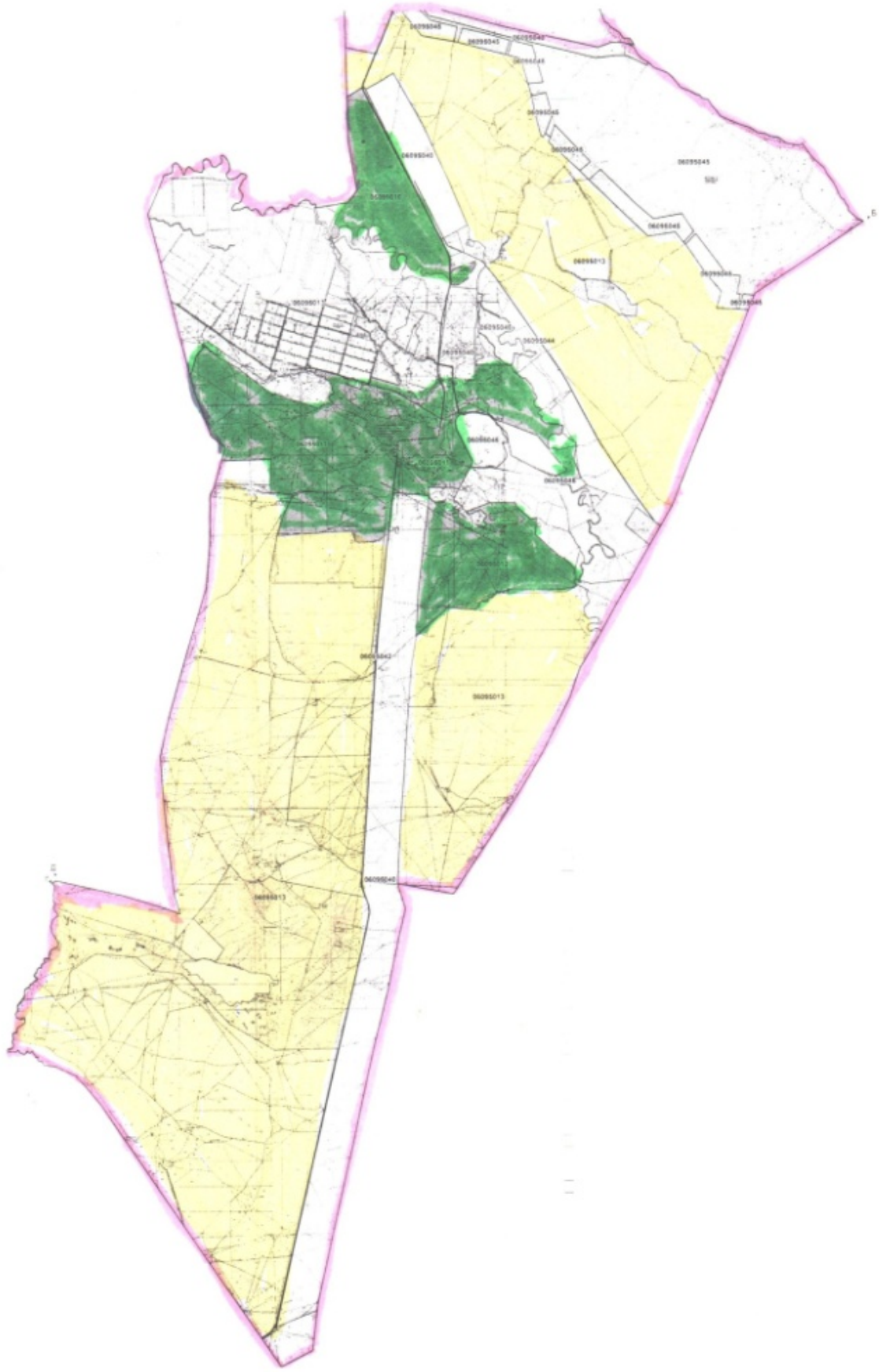
 - мал жаю үшін ауыл шаруашылық өндірушілерге және жеке тұлғаларға берілген жайылымдар;

 - жайылым пайдаланушылардың су көздеріне қол жетімділігі

Талас ауданының Ойық  
ауылдық округінде  
жайылымдарды басқару  
және оларды пайдалану  
жөніндегі 2022-2023 жылдарға  
арналған жоспарына  
5- қосымша

**Жайылымы жоқ жеке және (немесе) заңды тұлғалардың ауыл шаруашылығы  
жануарларының мал басын орналастыру үшін жайылымдарды қайта бөлу және оны  
берілетін жайылымдарға ауыстыру схемасы**





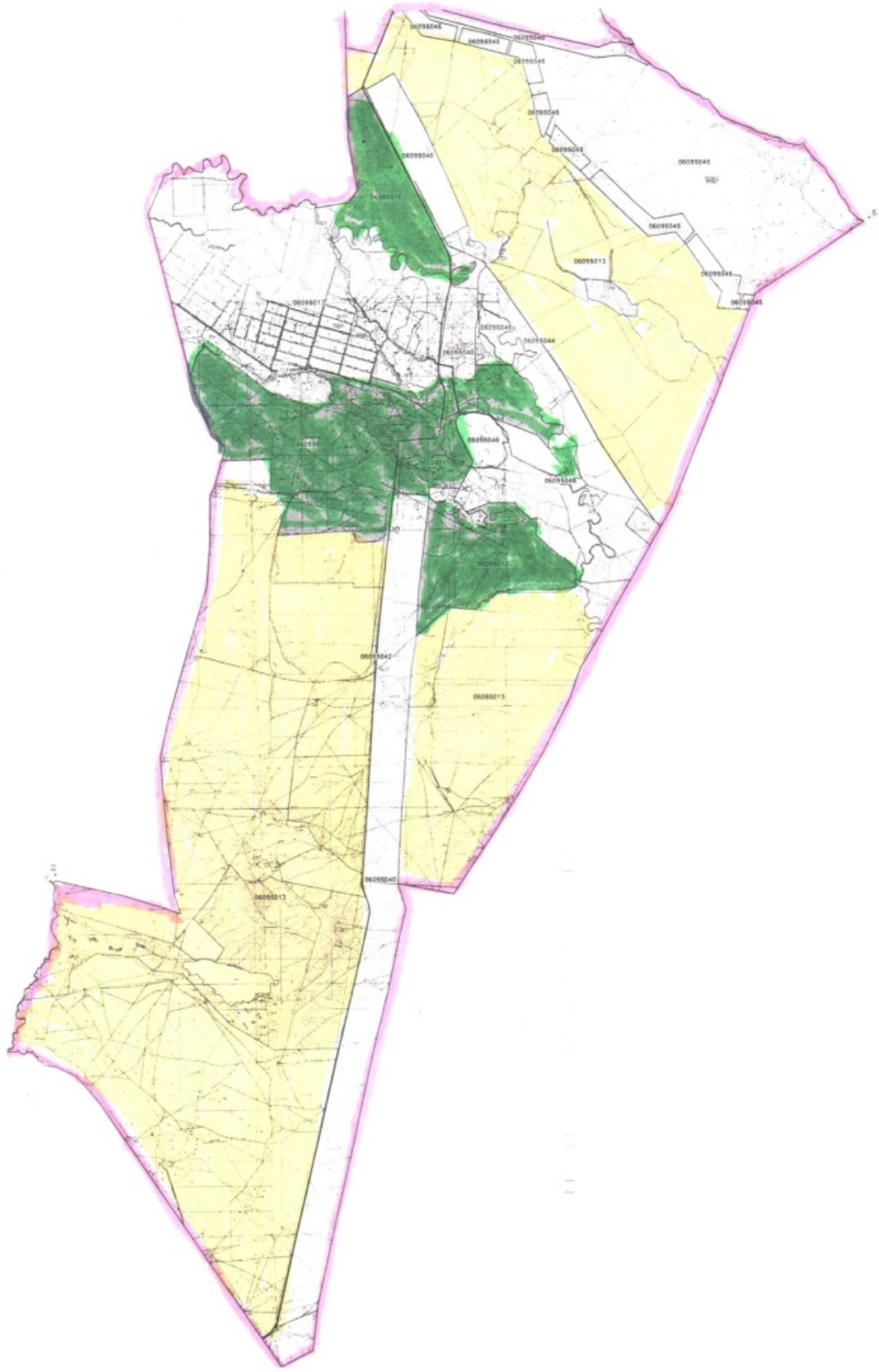
Шартты белгілері:



→ Жайылымдары жоқ жеке және (немесе) заңды тұлғалардың ауыл шаруашылық малдарын шалғайдағы жайылымдарда орналастыру схемасы

Талас ауданының Ойық  
ауылдық округінде  
жайылымдарды басқару  
және оларды пайдалану  
жөніндегі 2022-2023 жылдарға  
арналған жоспарына  
6- қосымша

**Талас ауданының Ойық ауылдық округінде орналасқан жайылымдармен қамтамасыз етілмеген жеке және (немесе) заңды тұлғалардың ауыл шаруашылығы жануарларының мал басын шалғайдағы жайылымдарға орналастыру схемасы**



Шартты белгілері:

→ **Жайылымдары жоқ жеке және (немесе) заңды тұлғалардың ауыл шаруашылық малдарын шалғайдағы жайылымдарда орналастыру схемасы**

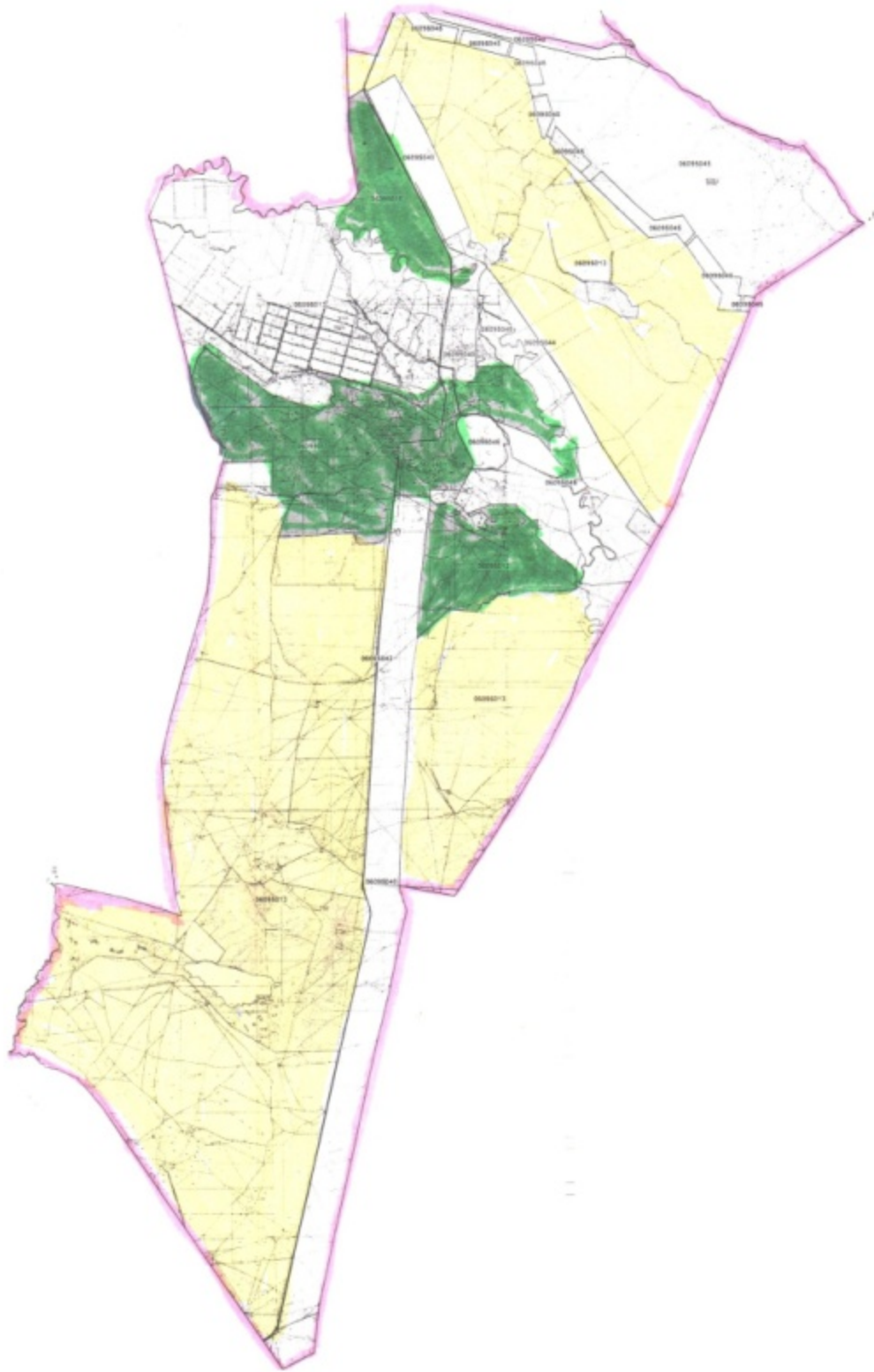
Талас ауданының Ойық  
ауылдық округінде  
жайылымдарды басқару  
және оларды пайдалану  
жөніндегі 2022-2023 жылдарға  
арналған жоспарына  
7-қосымша

**Ауыл шаруашылығы жануарларын жаюдың және айдаудың маусымдық маршруттарын белгілейтін жайылымдарды пайдалану жөніндегі күнтізбелік графигі**

Ауылдық округ	Шалғайдағы жайылымдарға жануарлардың жайылу мерзімі	Шалғайдағы жайылымдардан жануарларды қайтару мерзімі
Ойық	сәуір-мамыр	қыркүйек-қазан

Талас ауданының Ойық  
ауылдық округінде  
жайылымдарды басқару  
және оларды пайдалану  
жөніндегі 2022-2023 жылдарға  
арналған жоспарына  
7-1-қосымша

**Жергілікті жағдайлар мен ерекшеліктерге қарай жеке ауладағы ауыл шаруашылығы жануарларын жаюға халық мұқтажын қанағаттандыру үшін қажетті жайылымдардың сыртқы мен ішкі шекаралары және алаңдары белгіленген картасы**



Условные обозначения:



Ауылдық округтер шекаралары



Қордағы жерлер санатындағы жайылымдар



Елді мекендер жерлері санатындағы жайылымдар

## **Талас ауданының С.Шәкіров ауылдық округінде жайылымдарды басқару және оларды пайдалану жөніндегі 2022-2023 жылдарға арналған жоспары**

Осы Талас ауданының С.Шәкіров ауылдық округінде жайылымдарды басқару және оларды пайдалану жөніндегі 2022-2023 жылдарға арналған жоспары (бұдан әрі-Жоспар) Қазақстан Республикасының "Қазақстан Республикасындағы жергілікті мемлекеттік басқару және өзін-өзі басқару туралы" Заңына, Қазақстан Республикасының "Жайылымдар туралы" Заңына, Қазақстан Республикасы Премьер-Министрінің орынбасары - Қазақстан Республикасы Ауыл шаруашылығы министрінің 2017 жылғы 24 сәуірдегі № 173 "Жайылымдарды ұтымды пайдалану қағидаларын бекіту туралы" (Нормативтік құқықтық актілерді мемлекеттік тіркеу тізілімінде № 15090 болып тіркелген) бұйрығына, Қазақстан Республикасы Ауыл шаруашылығы министрінің 2015 жылғы 14 сәуірдегі № 3-3/332 "Жайылымдардың жалпы алаңына түсетін жүктеменің шекті рұқсат етілетін нормасын бекіту туралы" (Нормативтік құқықтық актілерді мемлекеттік тіркеу тізілімінде № 11064 болып тіркелген) бұйрығына сәйкес әзірленді.

Жоспар жайылымдарды ұтымды пайдалану, жемшөп қажеттілігін тұрақты қамтамасыз ету және жайылымдардың тозу үрдісін болдырмау мақсатында қабылданады.

Жоспар:

1) құқық белгілейтін құжаттар негізінде жер санаттары, жер учаскелерінің меншік иелері және жер пайдаланушылар бөлінісінде Талас ауданының Берікқара ауылдық округі аумағында жайылымдардың орналасу схемасын (картасын) (1-қосымша);

2) жайылым айналымдарының қолайлы схемаларын (2-қосымша);

3) жайылымдардың, оның ішінде маусымдық жайылымдардың сыртқы және ішкі шекаралары мен алаңдары, жайылымдық инфрақұрылым объектілері белгіленген картаны (3-қосымша);

4) жайылым пайдаланушылардың су тұтыну нормасына сәйкес жасалған су көздеріне (көлдерге, өзендерге, тоғандарға, апандарға, суару немесе суландыру каналдарына, құбырлы немесе шахталы құдықтарға) қол жеткізу схемасын (4-қосымша);

5) жайылымы жоқ жеке және (немесе) заңды тұлғалардың ауыл шаруашылығы жануарларының мал басын орналастыру үшін жайылымдарды қайта бөлу және оны берілетін жайылымдарға ауыстыру схемасын (5-қосымша);

6) Талас ауданының С.Шәкіров ауылдық округінде орналасқан жайылымдармен қамтамасыз етілмеген жеке және (немесе) заңды тұлғалардың ауыл шаруашылығы жануарларының мал басын шалғайдағы жайылымдарға орналастыру схемасын (6-қосымша);

7) ауыл шаруашылығы жануарларын жаюдың және айдаудың маусымдық маршруттарын белгілейтін жайылымдарды пайдалану жөніндегі күнтізбелік графигін (7-қосымша);

7-1) жергілікті жағдайлар мен ерекшеліктерге қарай жеке ауладағы ауыл шаруашылығы жануарларын жаюға халық мұқтажын қанағаттандыру үшін қажетті жайылымдардың сыртқы мен ішкі шекаралары және алаңдары белгіленген картаны құрайды.

Жоспар жайылымдарды геоботаникалық зерттеп- қараудың жай- күйі туралы мәліметтер, ветеринариялық-санитариялық объектілер туралы мәліметтер, иелерін – жайылым пайдаланушыларды, жеке және (немесе) заңды тұлғаларды көрсете отырып, ауыл шаруашылығы жануарлары мал басының саны туралы деректер, ауыл шаруашылығы жануарларының түрлері мен жыныстық жас топтары бойынша қалыптастырылған үйірлердің, отарлардың, табындардың саны туралы деректер, шалғайдағы жайылымдарда жаю үшін ауыл шаруашылығы жануарларының мал басын қалыптастыру туралы мәліметтер, екпе және аридтік жайылымдарда ауыл шаруашылығы жануарларын жаю ерекшеліктері, малды айдап өтуге арналған сервитуттар туралы мәліметтер, мемлекеттік органдар, жеке және (немесе) заңды тұлғалар берген өзге де деректер ескеріле отырып қабылданды.

Әкімшілік- аумақтық бөлінісі бойынша Талас ауданы С.Шәкіров ауылдық округінде 2 елді мекен бар.

Талас ауданы, С.Шәкіров ауылдық округі аумағының жалпы ауданы 160473 га, оның ішінде: егістіктер – 1358 га, жайылымдық жерлер – 37157 га.

Санаттары бойынша жерлер бөлінеді:

ауыл шаруашылығы мақсатындағы жерлер – 33877 га;

елді мекендер жерлері – 3121 га;

өнеркәсіп, көлік, байланыс, ғарыш қызметі қажеттілігі үшін, қорғаныс, ұлттық қауіпсіздік және ауыл шаруашылығынан өзге мақсатқа арналған жерлер – 1287 га;

босалқы жерлер - 2127 га.

Талас ауданының С.Шәкіров ауылдық округінің аумағында 1 ветеринарлық пункт бар.

2022 жылдың 1 қаңтарына Талас ауданының С.Шәкіров ауылдық округінде (халықтың жеке ауласы және, ШҚ мал басы) ірі қара мал 3656 бас, оның ішінде:

төлдейтін (сауынды) мал басы 2207 бас, ұсақ қара мал 35365 бас, жылқылар 814 бас (№ 1 кесте) есептелген.

№ 1 кесте

№	Елді мекендер	Халық				ш/қ және ЖШС				Барлығы:			
		Ірі қара мал		Ұсақ қара мал	жылқылар	Ірі қара мал		Ұсақ қара мал	жылқылар	Ірі қара мал		Ұсақ қара мал	жылқылар
		барлығы	оның ішінде сауынды			барлығы	оның ішінде сауынды			барлығы	оның ішінде сауынды		
1	С.Шәкіров ауылы	1 376	1 095	11 868	278	1 585	605	14 450	418	2 961	1 700	26 318	696
2	Тамабек ауылы	495	431	5518	34	200	76	3 529	84	695	507	9047	118
Барлығы		1 871	1 526	17 386	312	1 785	681	17 979	502	3 656	2 207	35 365	814

С.Шәкіров ауылдық округі бойынша ауыл шаруашылығы жануарларын жайылымдармен қамтамасыз ету үшін жалпы 37157 га жайылымдық алқаптар бар, елді мекендер шегінде 2771 га есептелген.

Жоғарыда айтылғандар негізінде, Қазақстан Республикасының "Жайылымдар туралы" Заңының 15-бабына сәйкес, С.Шәкіров ауылы бойынша жергілікті халықтың мұқтажы үшін төлдейтін (сауынды) ауыл шаруашылығы жануарларын ұстауға елді мекендерде бар жайылымдық алқаптар 2771 га мөлшерінде, қажеттілік 2550 га (№ 2 кесте) құрайды.

№ 2 кесте

№	Елді мекендер	Жайылымдар ауданы, (га)	Сауын сиырлардың болуы (бас)	Жайылымдардың 1 басқа қажетті нормасы (га)	Жайылымдар қажеттілігі, (га)	Жайылымдармен қамтамасыз етілмеген (га)	Артылғаны, (га)
1	С.Шәкіров ауылы	1711	1095	3	3285	-	-1574
2	Тамабек ауылы	1060	431	3	1293	-	-233
Барлығы			1526	-	4578	-	-1807

Жергілікті халықтың басқа ауыл шаруашылығы жануарларының жайылымы ІҚМ басына қалыпты жағдайдағы жүктемесі – 3 га, ұсақ қара мал – 0,5 га, жылқылар – 5 га, сонымен қатар елді мекендер шегінде жүзеге асырылады (№ 3 кесте).

№ 3 кесте

№	Елді мекендер	Халық			Жайылымдардың 1 басқа қажетті нормасы (га)			Жайылымдар қажеттілігі, (га)			
		Ірі қара мал	Ұсақ қара мал	жылқылар	Ірі қара мал	Ұсақ қара мал	жылқылар	Ірі қара мал	Ұсақ қара мал	жылқылар	барлығы (га)

1	С.Шәкіров ауылы	1376	11868	278	3	0,5	5	4128	5934	1390	11452
2	Тамабек ауылы	495	5518	34	3	0,5	5	1485	2759	170	4414
	Барлығы	1871	17386	312	-	-	-	5613	8693	1560	15866

Жайылымдық алқаптардың 13095 га мөлшеріндегі қалыптасқан қажеттілікті халықты ауыл шаруашылығы жануарлары жайылымдарының "Табыс", "Абжан", "Есен" шаруа қожалықтарының және орман қорына тиесілі жерлерден толықтыру қажет.

С.Шәкіров ауылының жергілікті халқының малын жаю үшін 4 табын ұйымдастырылған: 2 табын – С.Шәкіров ауылынан оңтүстік батысқа қарай, өзен; 2 табын – Тамабек ауылынан оңтүстік батысқа қарай, өзен;

С.Шәкіров ауылдық округінің ЖШС, шаруа және фермер қожалықтарындағы мал басы: ірі қара мал 1785 бас, ұсақ қара мал 17979 бас, жылқылар 502 бас құрайды.

ЖШС, шаруа және фермер қожалықтарындағы жайылымдар ауданы 32557 га құрайды (№ 4 кесте).

№ 4 кесте

№	жер пайдаланушылар	алаңы (га)	Малдың болуы түрлері бойынша, (бас)			Жайылымдардың 1 басқа қажеттілік нормасы, (га)			Жайылымдардың қажеттілігі, (га)			
			Ірі қара мал	Ұсақ қара мал	жылқылар	Ірі қара мал	Ұсақ қара мал	жылқылар	Ірі қара мал	Ұсақ қара мал	жылқылар	барлығы (га)
1	"Табыс" ш/қ	4526	-	7846	118	3	0,5	5		3923	590	4513
2	"Мурат" ш/қ	220,3	15	482	-	3	0,5	5	45	241	-	286
3	"Абжан" ш/қ	432,8	2	175	-	3	0,5	5	6	87	-	93
4	"Мейір" ш/қ	220	4	304	-	3	0,5	5	12	152	-	164
5	"Есен" ш/қ	324	2	111	4	3	0,5	5	6	55,5	20	81,5
6						3	0,5	5				
7	Барлығы:	5723,1	23	8918	122	-	-	-	69	4458,5	610	5137,5

"Мурат" шаруа қожалығында қалыптасқан 65 га мөлшеріндегі қажеттілікті "Мейір" шаруа қожалығына берілген жерлердегі ауыл шаруашылығы жануарларының жайылымы есебінен толықтыру қажет.



жайылымдарды басқару  
және оларды пайдалану  
жөніндегі 2022-2023 жылдарға  
арналған жоспарына  
1- қосымша

**Құқық белгілейтін құжаттар негізінде жер санаттары, жер учаскелерінің меншік иелері және жер пайдаланушылар бөлінісінде Талас ауданының С.Шәкіров ауылдық округі аумағында жайылымдардың орналасу схемасы (картасы)**



Шарты белгілері:



**Ауылдық округтер шекаралары**



**Ауыл шаруашылығы мақсатындағы жерлер санатындағы жайылымдар (4-кесте)**



**Елді мекен санатындағы жайылымдар**

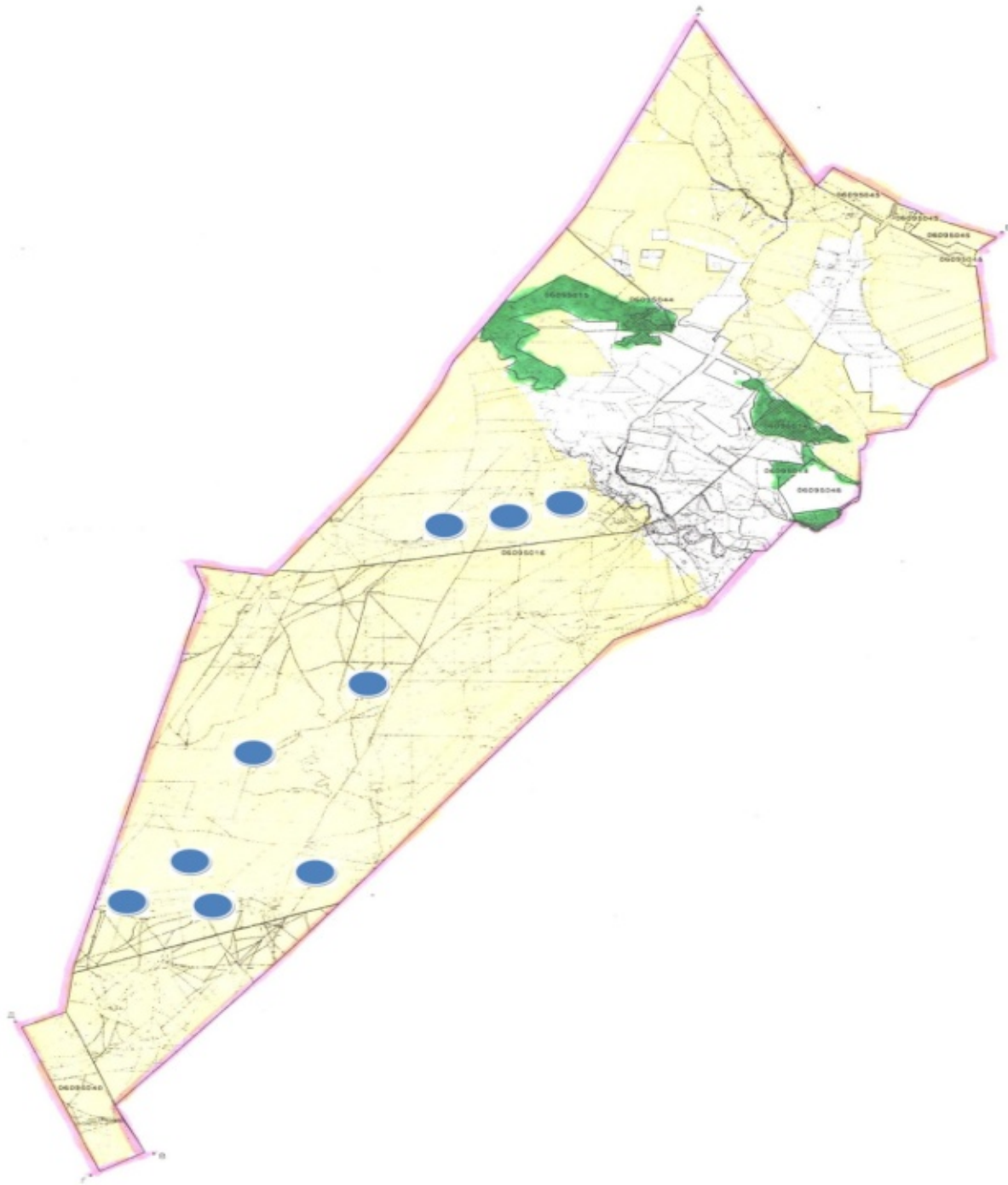
Талас ауданының С.Шәкіров  
ауылдық округінде  
жайылымдарды басқару  
және оларды пайдалану  
жөніндегі 2022-2023 жылдарға  
арналған жоспарына  
2- қосымша

**Жайылым айналымдарының қолайлы схемалары Бір табын үшін төрт танапты жайылым айналымының схемасы (табындар)**

жыл	учаскелер			
	1	2	3	4
2022	(К-Ж-К)	(К-Ж-К)	(К-Ж-К)	демалыс
2023	(К-Ж-К)	(К-Ж-К)	демалыс	(К-Ж-К)
(К-Ж-К) көктем- жаз-күз				

Талас ауданының С.Шәкіров  
ауылдық округінде  
жайылымдарды басқару  
және оларды пайдалану  
жөніндегі 2022-2023 жылдарға  
арналған жоспарына  
3- қосымша

**Жайылымдардың, оның ішінде маусымдық жайылымдардың сыртқы және ішкі шекаралары мен аландары, жайылымдық инфрақұрылым объектілері белгіленген картасы**



Шартты белгілері:



**Ауылдық округтер шекаралары**



**Сыртқы және ішкі шекараларындағы  
маусымдық жайылымдар**



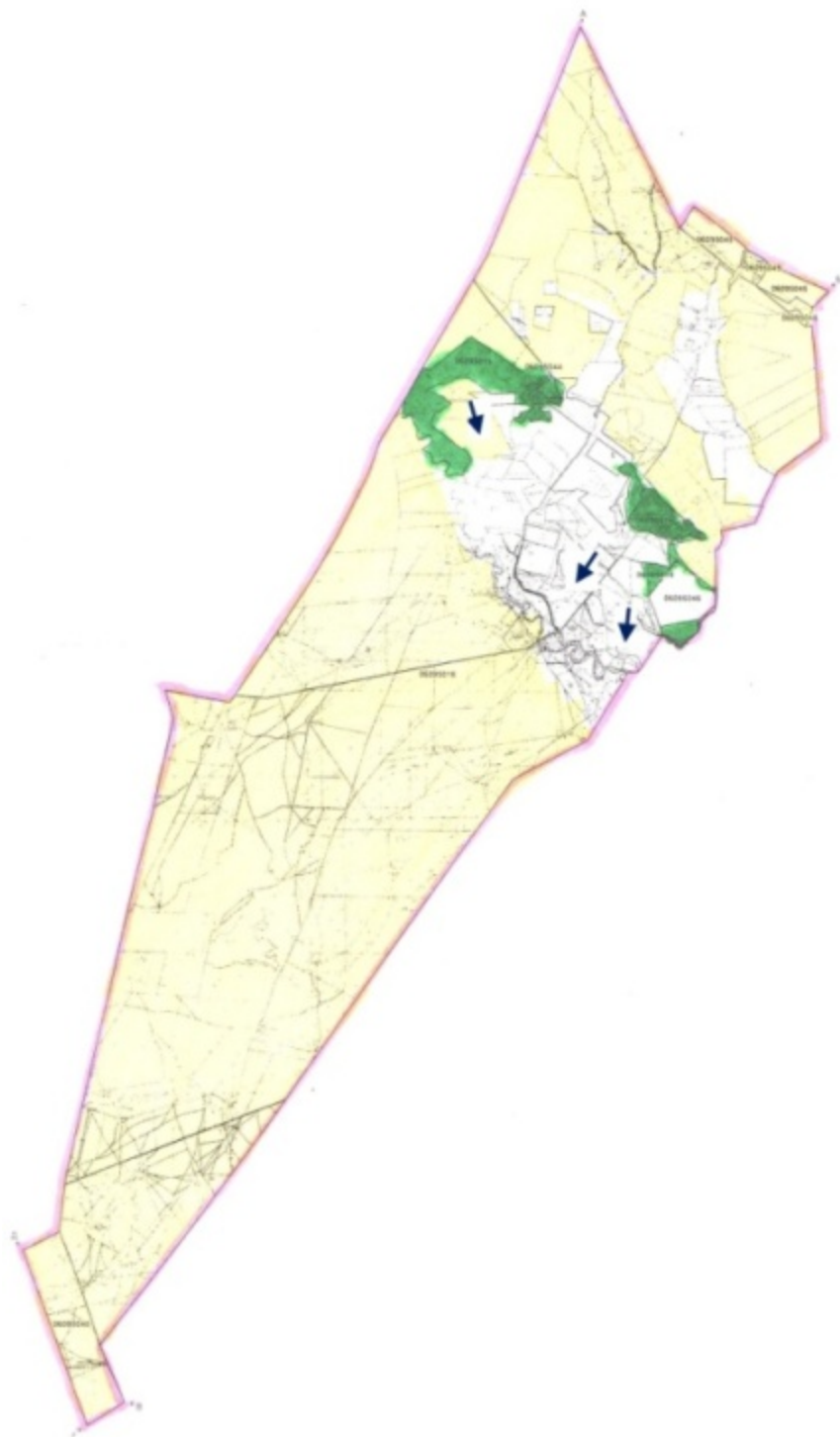
**Елді мекен санатындағы жайылымдар**





**Суат**

Талас ауданының С.Шәкіров  
ауылдық округінде  
жайылымдарды басқару  
және оларды пайдалану  
жөніндегі 2022-2023 жылдарға  
арналған жоспарына  
4- қосымша

**Жайылым пайдаланушылардың су тұтыну нормасына сәйкес жасалған су көздеріне (көлдерге, өзендерге, тоғандарға, апандарға, суару немесе суландыру каналдарына, құбырлы немесе шахталы құдықтарға) қол жеткізу схемасы**

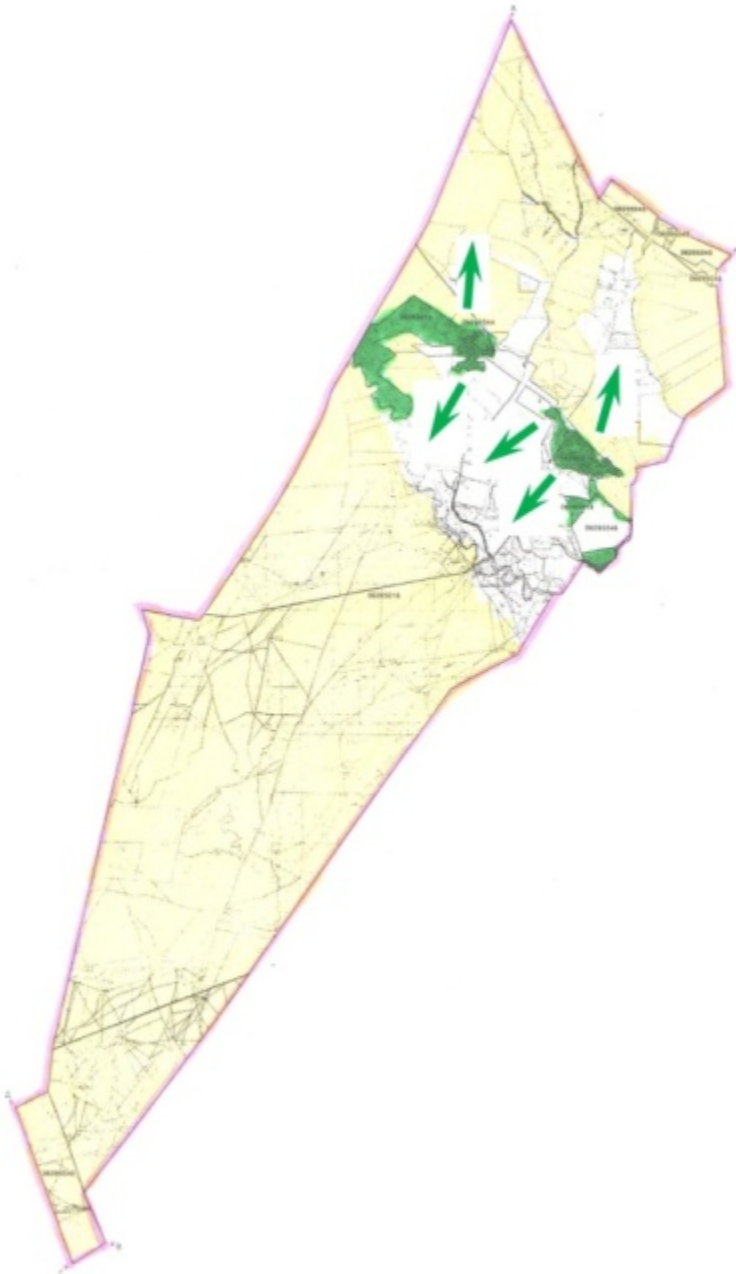


### Шартты белгілері

-  мал жаю үшін ауыл шаруашылық өндірушілерге және жеке тұлғаларға берілген жайылымдар
-  жайылым пайдаланушылардың су көздеріне қол жетімділігі

ауылдық округінде  
жайылымдарды басқару  
және оларды пайдалану  
жөніндегі 2022-2023 жылдарға  
арналған жоспарына  
5- қосымша

**Жайылымы жоқ жеке және (немесе) заңды тұлғалардың ауыл шаруашылығы жануарларының мал басын орналастыру үшін жайылымдарды қайта бөлу және оны берілетін жайылымдарға ауыстыру схемасы**



Шартты белгілері:

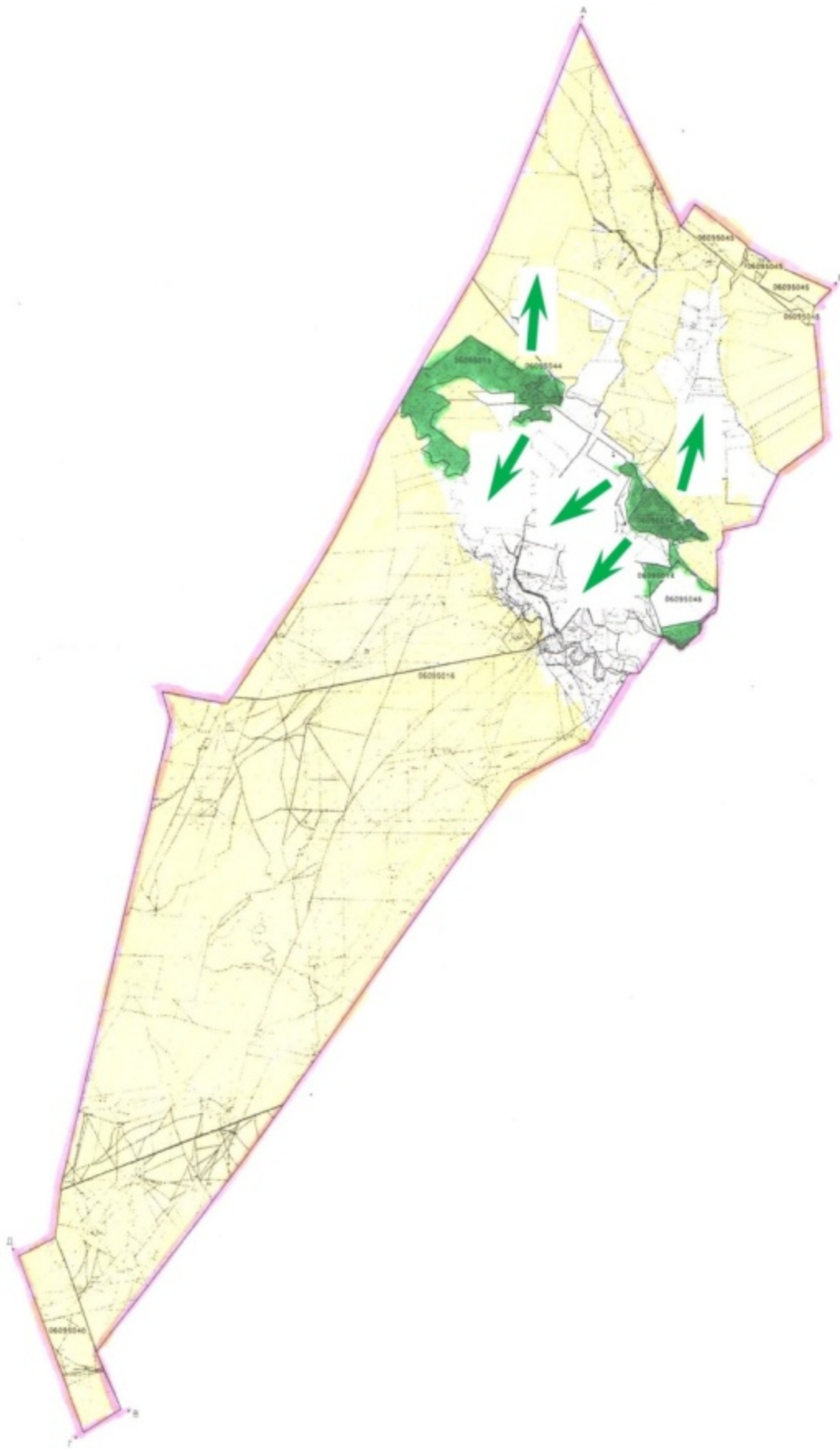


**Жайылымдар жоқ жеке және (немесе) заңды  
тұлғалардың ауыл шаруашылық малдарын шалғайдағы  
жайылымдарға орналастыру схемасы**

Талас ауданының С.Шәкіров  
ауылдық округінде  
жайылымдарды басқару  
және оларды пайдалану  
жөніндегі 2022-2023 жылдарға  
арналған жоспарына  
6- қосымша

**Талас ауданының С.Шәкіров ауылдық округінде орналасқан жайылымдармен қамтамасыз  
етілмеген жеке және (немесе) заңды тұлғалардың ауыл шаруашылығы жануарларының мал  
басын шалғайдағы жайылымдарға орналастыру схемасы**





Шартты белгілері:



**Жайылымдары жоқ жеке және (немесе) заңды тұлғалардың ауыл шаруашылық малдарын шалғайдағы жайылымдарға орналастыру схемасы**

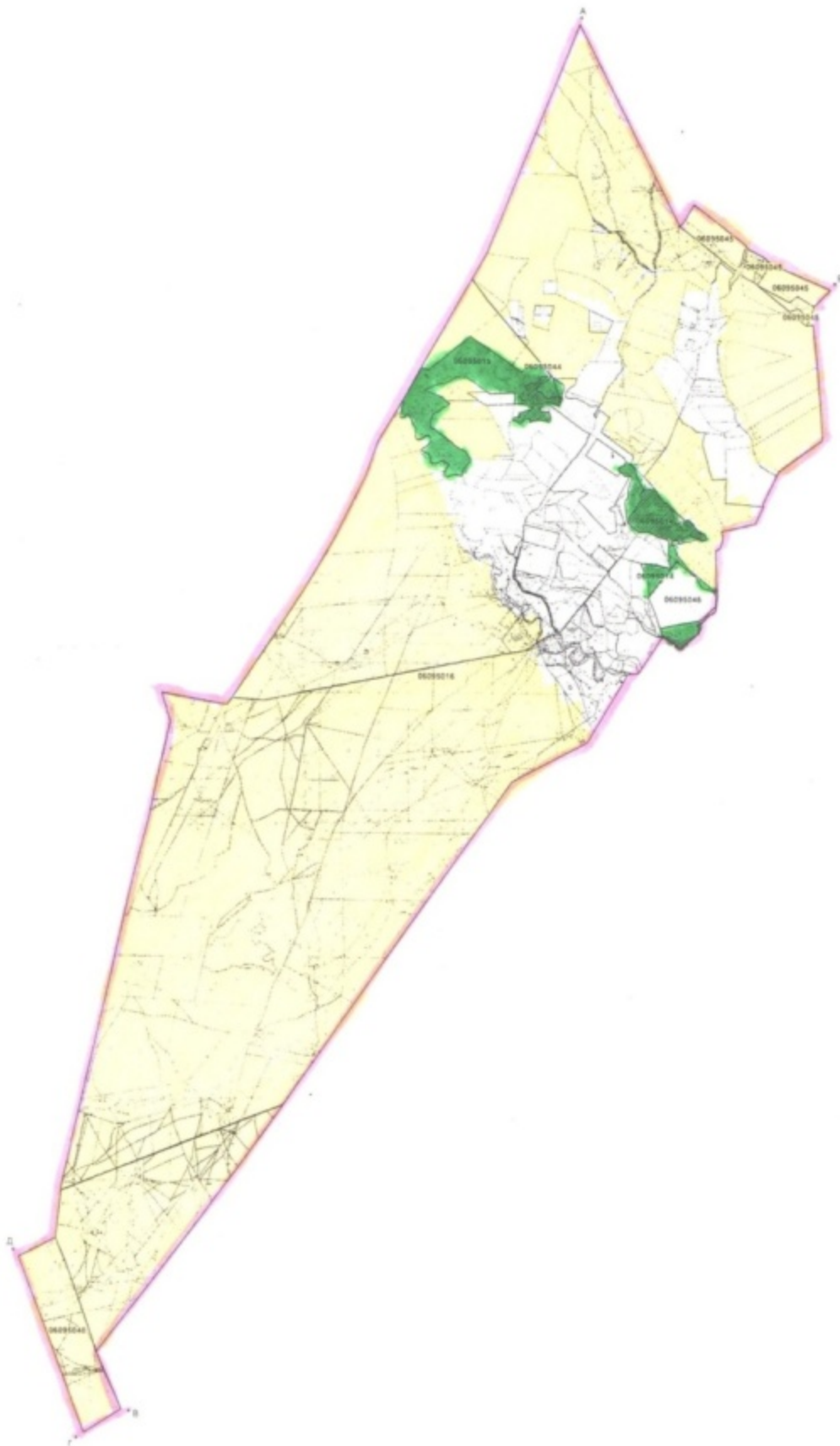
Талас ауданының С.Шәкіров  
ауылдық округінде  
жайылымдарды басқару  
және оларды пайдалану  
жөніндегі 2022-2023 жылдарға  
арналған жоспарына  
7-қосымша

**Ауыл шаруашылығы жануарларын жаюдың және айдаудың маусымдық маршруттарын белгілейтін жайылымдарды пайдалану жөніндегі күнтізбелік графигі**

Ауылдық округ	Шалғайдағы жайылымдарға жануарлардың жайылу мерзімі	Шалғайдағы жайылымдардан жануарларды қайтару мерзімі
Берікқара	сәуір-мамыр	қыркүйек-қазан

Талас ауданының С.Шәкіров  
ауылдық округінде  
жайылымдарды басқару  
және оларды пайдалану  
жөніндегі 2022-2023 жылдарға  
арналған жоспарына  
7-1-қосымша

**Жергілікті жағдайлар мен ерекшеліктерге қарай жеке ауладағы ауыл шаруашылығы жануарларын жаюға халық мұқтажын қанағаттандыру үшін қажетті жайылымдардың сыртқы мен ішкі шекаралары және алаңдары белгіленген картасы**



Шартты белгілері:



**Границы сельских округов**



**Пастбища категории земли запаса**



**Пастбища категории земель населенных пунктов**

### **Талас ауданының Үшарал ауылдық округінде жайылымдарды басқару және оларды пайдалану жөніндегі 2022-2023 жылдарға арналған жоспары**

Осы Талас ауданының Үшарал ауылдық округінде жайылымдарды басқару және оларды пайдалану жөніндегі 2022-2023 жылдарға арналған жоспары (бұдан әрі-Жоспар) Қазақстан Республикасының "Қазақстан Республикасындағы жергілікті мемлекеттік басқару және өзін-өзі басқару туралы" Заңына, Қазақстан Республикасының "Жайылымдар туралы" Заңына, Қазақстан Республикасы Премьер-Министрінің орынбасары - Қазақстан Республикасы Ауыл шаруашылығы министрінің 2017 жылғы 24 сәуірдегі № 173 "Жайылымдарды ұтымды пайдалану қағидаларын бекіту туралы" (Нормативтік құқықтық актілерді мемлекеттік тіркеу тізілімінде № 15090 болып тіркелген) бұйрығына, Қазақстан Республикасы Ауылшаруашылығы министрінің 2015 жылғы 14 сәуірдегі № 3-3/332 "Жайылымдардың жалпы алаңына түсетін жүктеменің шекті рұқсат етілетін нормасын бекіту туралы" (Нормативтік құқықтық актілерді мемлекеттік тіркеу тізілімінде № 11064 болып тіркелген) бұйрығына сәйкес әзірленді.

Жоспар жайылымдарды ұтымды пайдалану, жем шөп қажеттілігін тұрақты қамтамасыз ету және жайылымдардың тозу үрдісін болдырмау мақсатында қабылданады.

Жоспар:

1) құқық белгілейтін құжаттар негізінде жер санаттары, жер учаскелерінің меншік иелері және жер пайдаланушылар бөлінісінде Талас ауданының Үшарал ауылдық округі аумағында жайылымдардың орналасу схемасын (картасын) (1-қосымша);

2) жайылым айналымдарының қолайлы схемаларын (2-қосымша);

3) жайылымдардың, оның ішінде маусымдық жайылымдардың сыртқы және ішкі шекараларыменалаңдары, жайылымдық инфрақұрылым объектілері белгіленген картаны (3-қосымша);

4) жайылым пайдаланушылардың су тұтыну нормасына сәйкес жасалған су көздеріне (көлдерге, өзендерге, тоғандарға, апандарға, суару немесе суландыру

каналдарына, құбырлы немесе шахталы құдықтарға) қол жеткізу схемасын (4-қосымша);

5) жайылымы жоқ жеке және (немесе) заңды тұлғалардың ауылшаруашылығы жануарларының малбасын орналастыру үшін жайылымдарды қайта бөлу және оны берілетін жайылымдарға ауыстыру схемасын (5-қосымша);

6) Талас ауданының Үшарал ауылдық округінде орналасқан жайылымдар мен қамтамасыз етілмеген жеке және (немесе) заңды тұлғалардың ауылшаруашылығы жануарларының малбасын шалғайдағы жайылымдарға орналастыру схемасын (6-қосымша);

7) ауылшаруашылығы жануарларын жаюдың және айдаудың маусымдық маршруттарын белгілейтін жайылымдардып айдалану жөніндегі күнтізбелік графигін (7-қосымша);

7-1) жергілікті жағдайлармен ерекшеліктерге қарай жеке ауладағы ауылшаруашылығы жануарларын жаюға халық мұқтажын қанағаттандыру үшін қажетті жайылымдардың сыртқы менішкі шекаралары және алаңдары белгіленген картаны құрайды.

Жоспар жайылымдарды геоботаникалық зерттеп- қараудың жай- күйі туралы мәліметтер, ветеринариялық-санитариялық объектілер туралы мәліметтер, иелерін – жайылым пайдаланушыларды, жеке және (немесе) заңды тұлғаларды көрсете отырып, ауылшаруашылығы жануарлары мал басының саны туралы деректер, ауылшаруашылығы жануарларының түрлері мен жыныстық жас топтары бойынша қалыптастырылған үйірлердің, отарлардың, табындардың саны туралы деректер, шалғайдағы жайылымдарда жаю үшін ауылшаруашылығы жануарларының малбасын қалыптастыру туралы мәліметтер, екпе және аридтік жайылымдарда ауылшаруашылығы жануарларын жаю ерекшеліктері, малды айдап өтуге арналған сервитуттар туралы мәліметтер, мемлекеттік органдар, жеке және (немесе) заңды тұлғалар берген өзгеде деректер ескеріле отырып қабылданды.

Әкімшілік- аумақтық бөлінісі бойынша Талас ауданының Үшарал ауылдық округінде 3 елді мекен бар.

Талас ауданының Үшарал ауылдық округі аумағының жалпы ауданы 184921 га, оның ішінде: егістіктер – 1679 га, жайылымдық жерлер – 38454 га.

Санаттары бойынша жерлер бөлінеді:

ауыл шаруашылығы мақсатындағы жерлер – 35913 га;

елді мекендер жерлері – 7840 га;

өнеркәсіп, көлік, байланыс, ғарыш қызметі қажеттілігі үшін, қорғаныс, ұлттық қауіпсіздік және ауыл шаруашылығынан өзге мақсатқа арналған жерлер – 1863 га;

қордағы жерлер – 1606 га

Талас ауданының Үшарал ауылдық округінің аумағында 1 ветеринарлық пункт және 1 мал қорымы бар.

2022 жылдың 1 қаңтарына Талас ауданының Үшарал ауылдық округінде (халықтың жеке ауласы және ЖШС, ШҚ мал басы) ірі қара мал 5005 бас, оның ішінде: төлдейтін (сауынды) мал басы 3402 бас, ұсақ қара мал 42460 бас, жылқылар 2933 бас (№ 1 кесте) есептелген.

№ 1 кесте													
№	Елді мекендер	Халық				ш/к және ЖШС				Барлығы:			
		Ірі қарамал		Ұсақ арамал	жылқылар	Ірі қарамал		Ұсақ арамал	жылқылар	Ірі қарамал		Ұсақ арамал	жылқылар
		барлығы	оның ішінде сауынды			барлығы	оның ішінде сауынды			барлығы	оның ішінде сауынды		
1	Үшарал ауылы	961	628	1 245	683	2030	1 462	1 452	1021	2991	2 090	2 698	1 704
2	Қайыр ауылы	183	152	2 545	26	928	727	6 240	550	1111	879	8 785	576
3	Арал ауылы	111	100	3 203	103	792	333	3 490	550	903	433	6 693	653
Барлығы		1255	880	1 820	812	3750	2522	2 491	2121	5005	3 402	4 246	2 933

Үшарал ауылдық округі бойынша ауылшаруашылығы жануарларын жайылымдармен қамтамасыз ету үшін жалпы 38454 га жайылымды қалқаптарбар, елді мекен дершегінде 7506 га есептелген.

Жоғарыда айтылғандар негізінде, Қазақстан Республикасының "Жайылымдар туралы" Заңының 15-бабына сәйкес, Үшаралауылдық округі бойынша жергілікті халықтың мұқтажы үшін төлдейтін (сауынды) ауылшаруашылығы жануарлары нұстауға елді мекендерде бар жайылымды қалқаптар 7506 га мөлшерінде, қажеттілік 2640 га (№ 2 кесте) құрайды.

№ 2 кесте							
№	Елді мекендер	Жайылым дарауданы, (га)	Сауынсырлардың болуы (бас)	Жайылымдардың 1 басқақажетті нормасы (га)	Жайылымдар қажеттілігі, (га)	Жайылымдармен қамтамасыз етілмеген (га)	Артылған, (га)
1	Үшаралауылы	3753	628	3	1884	-	-1869
2	Қайыр ауылы	1972	152	3	456	-	-1516
3	Арал ауылы	1781	100	3	300	-	-1481

Барлығы	7506	880	-	2640	-	-4866
---------	------	-----	---	------	---	-------

Жергілікті халықтың басқа ауылшаруашылығы жануарларының жайылымы ІҚМ басына қалыпты жағдайдағы жүктемесі – 3га, ұсақ қара мал – 0,5га, жылқылар – 5 га, сонымен қатар елді мекендер шегінде жүзеге асырылады (№ 3 кесте).

№ 3 кесте

№	Елдімекендер	Халық			Жайылымдардың 1 басқа қажетті нормасы (га)			Жайылымдар қажеттілігі, (га)			
		Іріқара мал	Ұсаққарамал	жылқылар	Іріқара мал	Ұсаққарамал	жылқылар	Іріқара мал	Ұсаққарамал	жылқылар	барлығы (га)
1	Үшарал ауылы	961	12 455	683	3	0,5	5	2883	6227	3415	12 525
2	Қайыр ауылы	183	2545	26	3	0,5	5	549	1272	130	1951
3	Арал ауылы	111	3203	103	3	0,5	5	333	1601	515	2449
	Барлығы	1255	18 203	812	-	-	-	3765	9100	4060	16 925

Жайылымдықалаптарынақалыптасқанқажеттілікжоқ.

Үшарал ауылының жергілікті халқының малын жаю үшін 1 табын ұйымдастырылған: Үшарал ауылынан оңтүстікке қарай, суат – Аса өзені.

Үшарал ауылдық округінің ЖШС, шаруа және фермер қожалықтарындағы мал басы : ірі қара мал 3750 бас, ұсақ қара мал 24257 бас, жылқылар 2121 бас құрайды.

ЖШС, шаруа және фермер қожалықтарындағы жайылымдар ауданы 32200 га құрайды (№ 4 кесте).

№ 4 кесте

№	жерпайдаланушылар	алаңы (га)	Малдыңболуы түрлерібойынша, (бас)			Жайылымдардың 1 басқа қажеттілік нормасы, (га)			Жайылымдардың қажеттілігі, (га)				
			Іріқара мал	Ұсаққара мал	жылқылар	Іріқара мал	Ұсаққара мал	жылқылар	Іріқара мал	Ұсаққара мал	жылқылар	барлығы (га)	
1	Ақтөбе	500	98	2073	0	3	0,5	5	294	1036,5	0	1330,5	-831
2	Ақбас	4050	379	2990	729	3	0,5	5	1137	1495	3645	6277	-2227
3	Әден	1300	237	2072	0	3	0,5	5	711	1036	0	1747	-447
4	Байымбетбаба	5200	365	4158	333	3	0,5	5	1095	2079	1665	4839	361
5	Ризық	765	342	1572	30	3	0,5	5	1026	786	150	1962	-1197
6	Әбдінұр	520				3	0,5	5	0	0	0	0	520
7	Әлі	435	75	660	8	3	0,5	5	225	330	40	595	-160
8	Әбдір	342	0	0	0	3	0,5	5	0	0	0	0	342

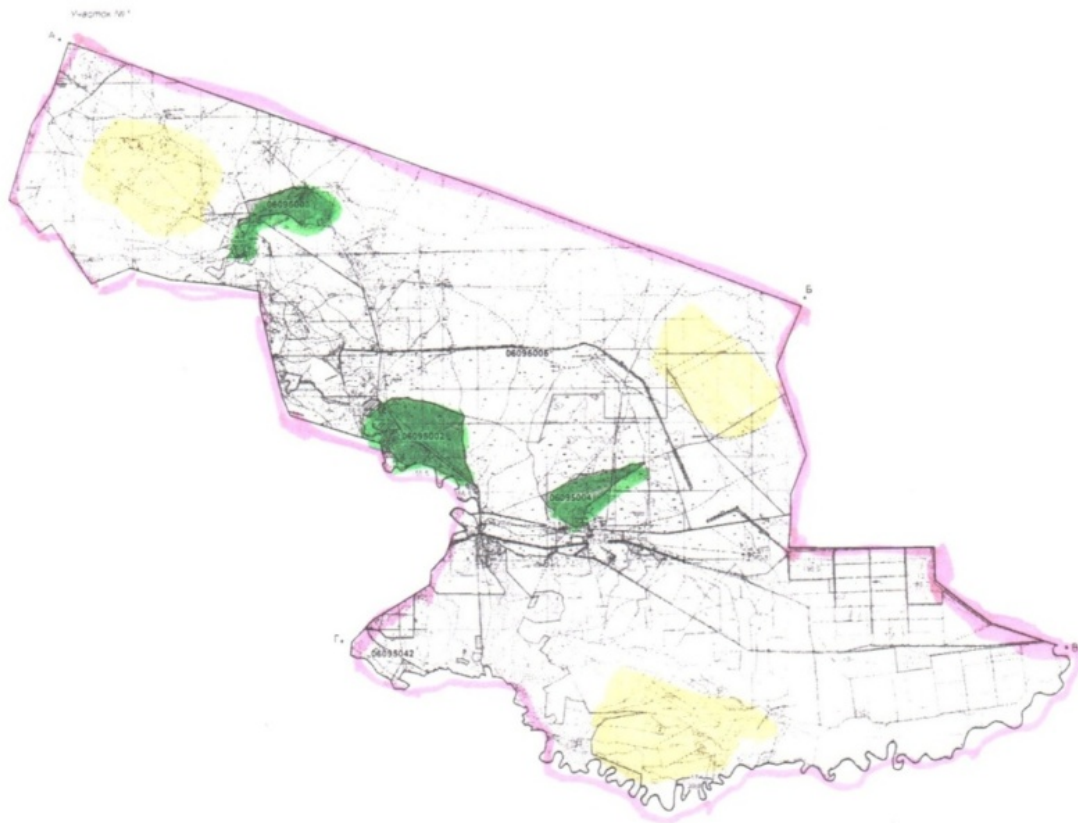
9	Бегман	780	115	1480	19	3	0,5	5	345	740	95	1180	-400
10	Бауыржан	349	54	0	7	3	0,5	5	162	0	35	197	152
11	Бақберген	500	13	250	18	3	0,5	5	39	125	90	254	246
12	Жасұлан	200	20	210	10	3	0,5	5	60	105	50	215	-15
13	Қыдырбай	700	6	450	25	3	0,5	5	18	225	125	368	332
14	Қуаныш	300	20	410	3	3	0,5	5	60	205	15	280	20
15	Рауан	400	60	635	25	3	0,5	5	180	317,5	125	622,5	-223
16	Спабек	250	25	450	20	3	0,5	5	75	225	100	400	-150
17	Ақниет	670	23	0	211	3	0,5	5	69	0	1055	1124	-454
18	Самаг	180	14	110	5	3	0,5	5	42	55	25	122	58
19	Төлеген	260	12	82	0	3	0,5	5	36	41	0	77	183
20	Олжас - Жарас	460	35	310	10	3	0,5	5	105	155	50	310	150
21	Заурбек	190	80	0	32	3	0,5	5	240	0	160	400	-210
22	Қайыр	80	15	974	0	3	0,5	5	45	487	0	532	-452
23	Бекзат	320	13	50	0	3	0,5	5	39	25	0	64	256
24	Қыдыр	220	0	384	0	3	0,5	5	0	192	0	192	28
25	Адият	1700	25	3259	0	3	0,5	5	75	1629,5	0	1704,5	-4,5
26	Жансерік	600	0	80	0	3	0,5	5	0	40	0	40	560
27	Айболат	400	15	44	20	3	0,5	5	45	22	100	167	233
28	Ержан	330	0	573	0	3	0,5	5	0	286,5	0	286,5	43,5

"Ақбас", "Әден", "Ризық", "Бегман", "Рауан", "Ақниет", "Қайыр" шаруа қожалықтарында қалыптасқан қажеттілікті орман қорына берілген жерлердегі ауылшаруашылығы жануарларының жайылымы есебінен толықтыру қажет.

Талас ауданының Үшарал  
ауылдық округінде  
жайылымдарды басқару  
және оларды пайдалану  
жөніндегі 2022-2023 жылдарға  
арналған жоспарына  
1- қосымша



**Құқық белгілейтін құжаттар негізінде жер санаттары, жеручаскелерінің меншік иелері және жер пайдаланушылар бөлінісінде Талас ауданының Үшарал ауылдық округі аумағында жайылымдардың орналасу хемасы (картасы)**



Шарты белгілері:

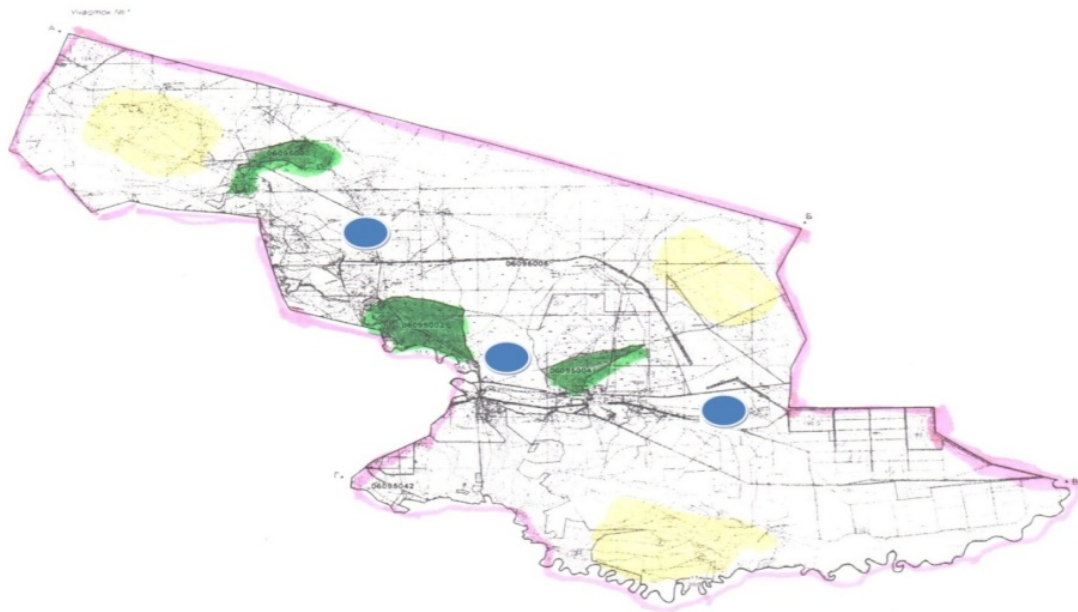
Талас ауданының Үшарал ауылдық округінде жайылымдарды басқару және оларды пайдалану жөніндегі 2022-2023 жылдарға арналған жоспарына 2- қосымша

**Жайылым айналымдарының қолайлы схемалары Бір табын үшін төрт танапты жайылым айналымының схемасы (табындар)**





жыл	учаскелер			
	1	2	3	4
2022	(К-Ж-К)	(К-Ж-К)	(К-Ж-К)	демалыс
2023	(К-Ж-К)	(К-Ж-К)	демалыс	(К-Ж-К)
(К-Ж-К) көктем- жаз-күз				

Талас ауданының Үшарал ауылдық округінде

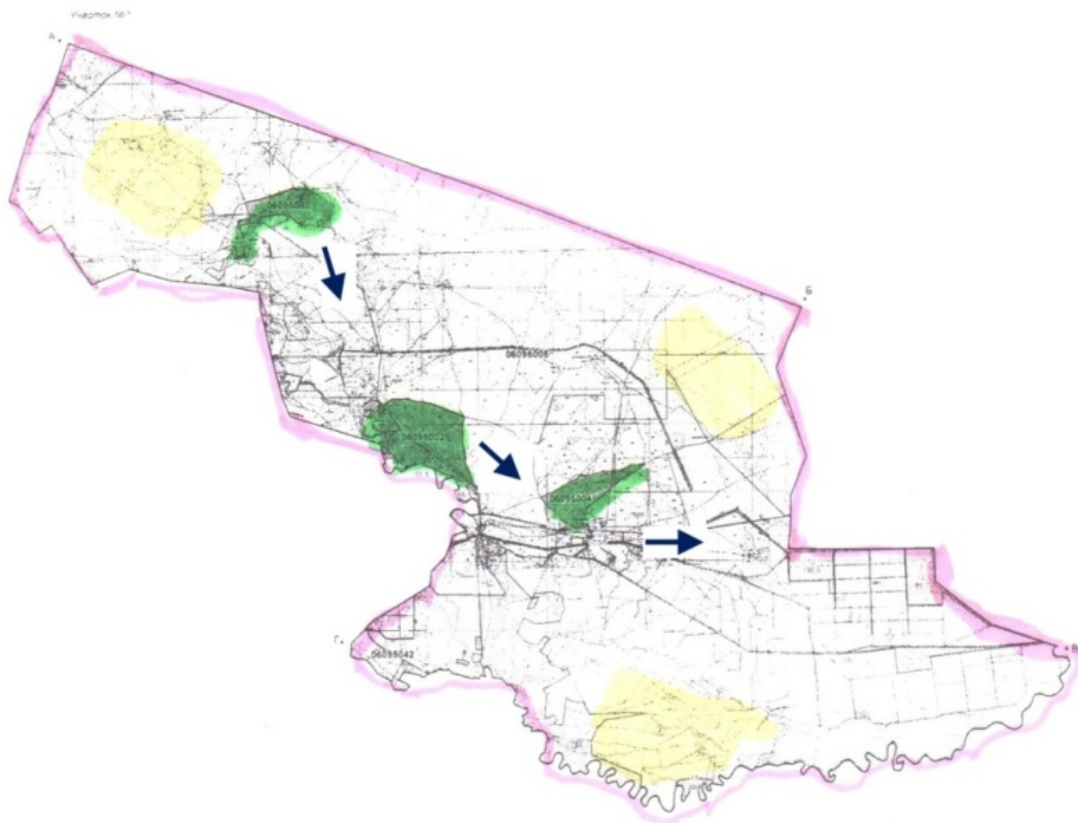
**Жайылымдардың, оның ішінде маусымдық жайылымдардың сыртқы және ішкі шекаралары мен алаңдары, жайылымдық инфрақұрылым объектілері белгіленген картасы**





Шартты белгілері:

-  Ауылдық округтер шекаралары
-  Сыртқы және ішкі шекараларындағы маусымдық жайылымдар
-  Елді мекен санатындағы жайылымдар
-  Суат

**Жайылым пайдаланушылардың су тұтыну нормасына сәйкес жасалған су көздеріне (көлдерге, өзендерге, тоғандарға, апандарға, суару немесе суландыру каналдарына, құбырлы немесе шахталы құдықтарға) қол жеткізу схемасы**

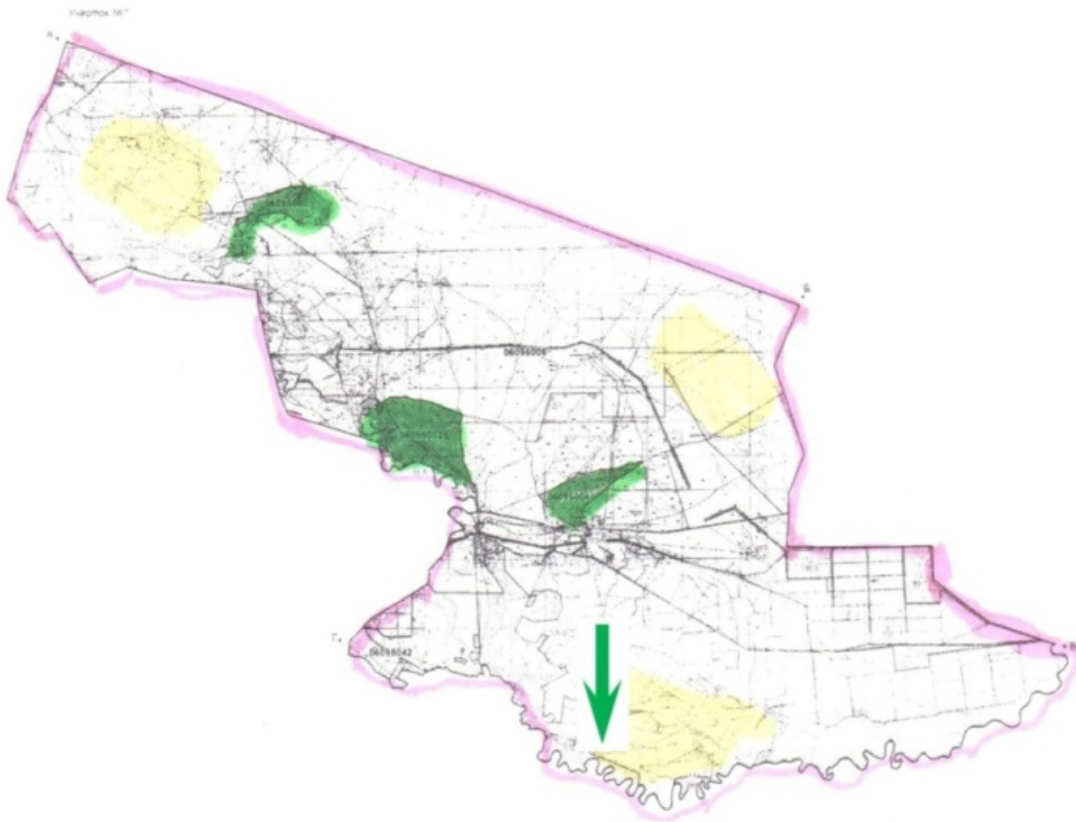


Шартты белгілері

-  мал жаю үшін ауыл шаруашылық өндірушілерге және жеке тұлғаларға берілген жайылымдар
-  жайылым пайдаланушылардың су көздеріне қол жетімділігі

Талас ауданының Үшарал  
ауылдық округінде  
жайылымдарды басқару  
және оларды пайдалану  
жөніндегі 2022-2023 жылдарға  
арналған жоспарына  
5- қосымша

**Жайылымы жоқ жеке және (немесе) заңды тұлғалардың ауылшаруашылығы жануарларының малбасын орналастыру үшін жайылымдарды қайта бөлу және оны берілетін жайылымдарға ауыстыру схемасы**



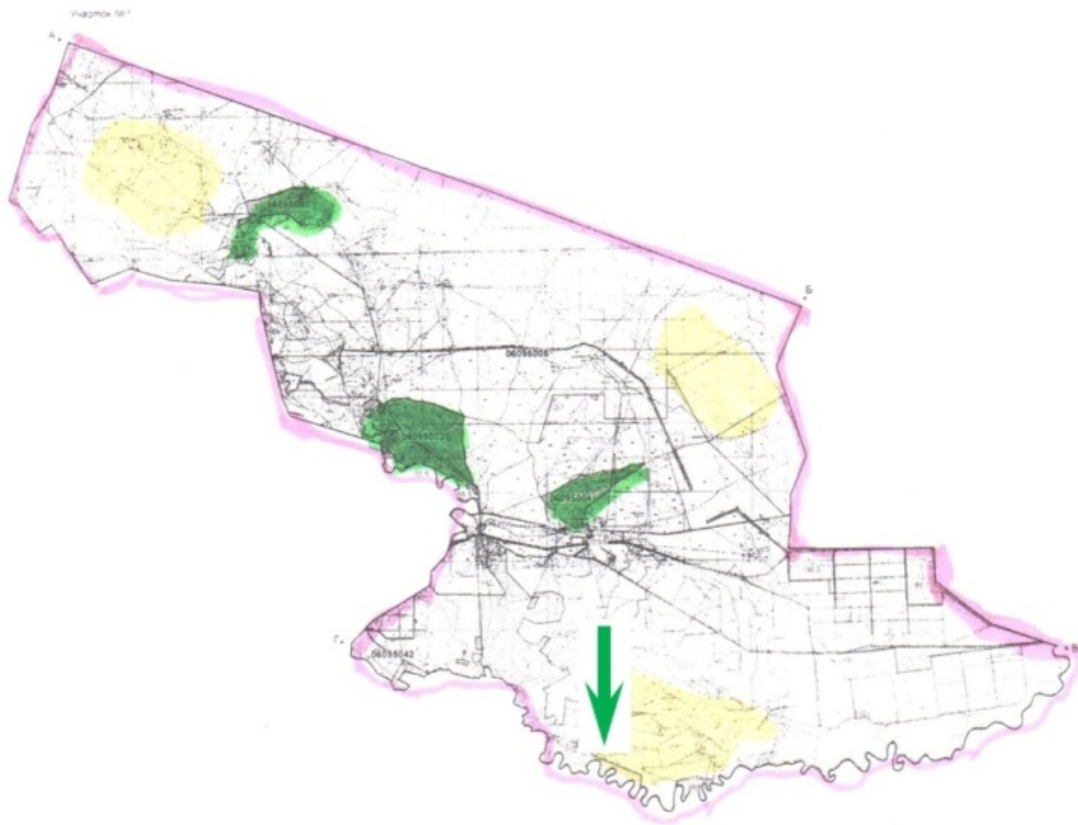
Шартты белгілері:



**Жайылымдар жоқ жеке және (немесе) заңды тұлғалардың ауыл шаруашылық малдарын шалғайдағы жайылымдарға орналастыру схемасы**

Талас ауданының Үшарал  
ауылдық округінде  
жайылымдарды басқару  
және оларды пайдалану  
жөніндегі 2022-2023 жылдарға  
арналған жоспарына  
6- қосымша

**Талас ауданының Үшарал ауылдық округінде орналасқан жайылымдармен қамтамасыз етілмеген жеке және (немесе) заңды тұлғалардың ауылшаруашылығы жануарларының малбасын шалғайдағы жайылымдарға орналастыру схемасы**



Шартты белгілері:



**Жайылымдары жоқ жеке және (немесе) заңды тұлғалардың ауыл шаруашылық малдарын шалғайдағы жайылымдарға орналастыру схемасы**

Талас ауданының Үшарал ауылдық округінде жайылымдарды басқару және оларды пайдалану жөніндегі 2022-2023 жылдарға арналған жоспарына 7-қосымша

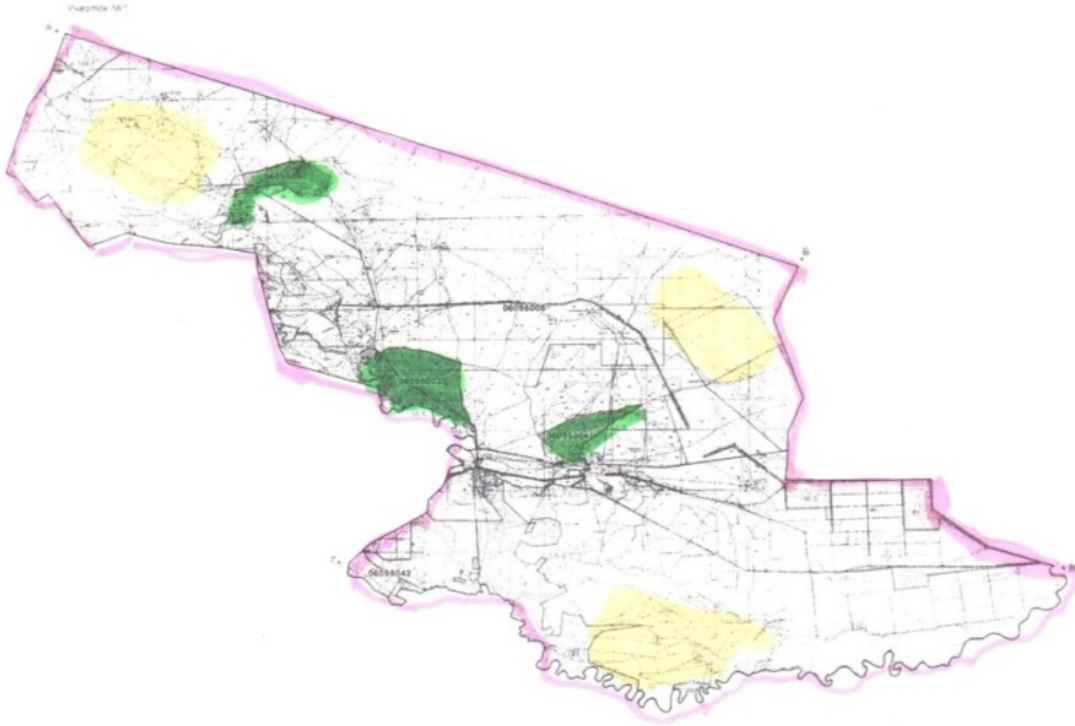
**Ауылшаруашылығы жануарларын жаюдың және айдаудың маусымдық маршруттарын белгілейтін жайылымдарды пайдалану жөніндегі күнтізбелік графигі**

Ауылдық округ	Шалғайдағы жайылымдарға жануарлардың жайылу мерзімі	Шалғайдағы жайылымдардан жануарларды қайтару мерзімі
Үшарал	сәуір-мамыр	қыркүйек-қазан




Талас ауданының Үшарал ауылдық округінде жайылымдарды басқару және оларды пайдалану жөніндегі 2022-2023 жылдарға



**Жергілікті жағдайлармен ерекшеліктерге қарай жеке ауладағы ауылшаруашылығы жануарларын жаюға халық мұқтажын қанағаттандыру үшін қажетті жайылымдардың сыртқы мен ішкі шекаралары және алаңдары белгіленген картасы**



Шартты белгілері:

-  Ауылдық округтер шекаралары
-  Қордағы жерлер санатындағы жайылымдар
-  Елді мекен санатындағы жайылымдар

**Талас ауданы Көктал ауылдық округінде жайылымдарды басқару және оларды пайдалану жөніндегі 2022-2023 жылдарға арналған жоспары**

Осы Талас ауданы Көктал ауылдық округінде жайылымдарды басқару және оларды пайдалану жөніндегі 2022-2023 жылдарға арналған жоспары (бұдан әрі- Жоспар)

Қазақстан Республикасының "Қазақстан Республикасындағы жергілікті мемлекеттік басқару және өзін-өзі басқару туралы" Заңына, Қазақстан Республикасының "Жайылымдар туралы" Заңына, Қазақстан Республикасы Премьер-Министрінің орынбасары - Қазақстан Республикасы Ауылшаруашылығы министрінің 2017 жылғы 24 сәуірдегі № 173 "Жайылымдарды ұтымды пайдалану қағидаларын бекіту туралы" (Нормативтік құқықтық актілерді мемлекеттік тіркеу тізілімінде № 15090 болып тіркелген) бұйрығына, Қазақстан Республикасы Ауылшаруашылығы министрінің 2015 жылғы 14 сәуірдегі № 3-3/332 "Жайылымдардың жалпы алаңына түсетін жүктеменің шекті рұқсат етілетін нормасын бекіту туралы" (Нормативтік құқықтық актілерді мемлекеттік тіркеу тізілімінде № 11064 болып тіркелген) бұйрығына сәйкес әзірленді.

Жоспар жайылымдарды ұтымды пайдалану, жем шөп қажеттілігін тұрақты қамтамасыз ету және жайылымдардың тозу үрдісін болдырмау мақсатында қабылданады.

Жоспар:

1) құқық белгілейтін құжаттар негізінде жер санаттары, жер учаскелерінің меншік иелері және жер пайдаланушылар бөлінісінде Талас ауданы Көктал ауылдық округі аумағында жайылымдардың орналасу схемасын (қартасын) (1-қосымша);

2) жайылым айналымдарының қолайлы схемаларын (2-қосымша);

3) жайылымдардың, оның ішінде маусымдық жайылымдардың сыртқы және ішкі шекараларымен алаңдары, жайылымдық инфрақұрылым объектілері белгіленген картаны (3-қосымша);

4) жайылым пайдаланушылардың су тұтыну нормасына сәйкес жасалған су көздеріне (көлдерге, өзендерге, тоғандарға, апандарға, суару немесе суландыру каналдарына, құбырлы немесе шахталы құдықтарға) қол жеткізу схемасын (4-қосымша);

5) жайылымы жоқ жеке және (немесе) заңды тұлғалардың ауылшаруашылығы жануарларының малбасын орналастыру үшін жайылымдарды қайта бөлу және оны берілетін жайылымдарға ауыстыру схемасын (5-қосымша);

7) ауылшаруашылығы жануарларын жаюдың және айдаудың маусымдық маршруттарын белгілейтін жайылымдарды пайдалану жөніндегі күнтізбелік графигін (7-қосымша);

7-1) жергілікті жағдайлармен ерекшеліктерге қарай жеке ауладағы ауылшаруашылығы жануарларын жаюға халық мұқтажын қанағаттандыру үшін қажетті жайылымдардың сыртқы мен ішкі шекаралары және алаңдары белгіленген картаны құрайды.

Жоспар жайылымдарды геоботаникалық зерттеп- қараудың жай- күйі туралы мәліметтер, ветеринариялық-санитариялық объектілер туралы мәліметтер, иелерін – жайылым пайдаланушыларды, жеке және (немесе) заңды тұлғаларды көрсете отырып, ауылшаруашылығы жануарлары мал басының саны туралы деректер,





№	Елді мекендер	Жайылымдар ауданы, (га)	Сауын сиырлардың болуы (бас)	Жайылымдардың 1 басқа қажетті нормасы (га)	Жайылымдар қажеттілігі, (га)	Жайылымдармен қамтамасыз етілмеген (га)	Артылған ы, (га)
1	Көкталауылы	3311	130	3	390	-	2921

Жергілікті халықтың басқа ауылшаруашылығы жануарларының жайылымы ІҚМ басына қалыпты жағдайдағы жүктемесі – 3 га, ұсаққ ара мал – 0,5га, жылқылар – 5 га, сонымен қатар елді мекендер шегінде жүзеге асырылады (№ 3 кесте).

№ 3 кесте											
№	Елді мекендер	Халық			Жайылымдардың 1 басқа қажетті нормасы (га)			Жайылымдар қажеттілігі, (га)			
		Ірі қара мал	Ұсаққ ара мал	жылқылар	Ірі қара мал	Ұсаққ ара мал	жылқылар	Ірі қара мал	Ұсаққ ара мал	жылқылар	барлығы (га)
1	Көкталауылы	206	2859	114	3	0,5	5	618	1429	570	2617

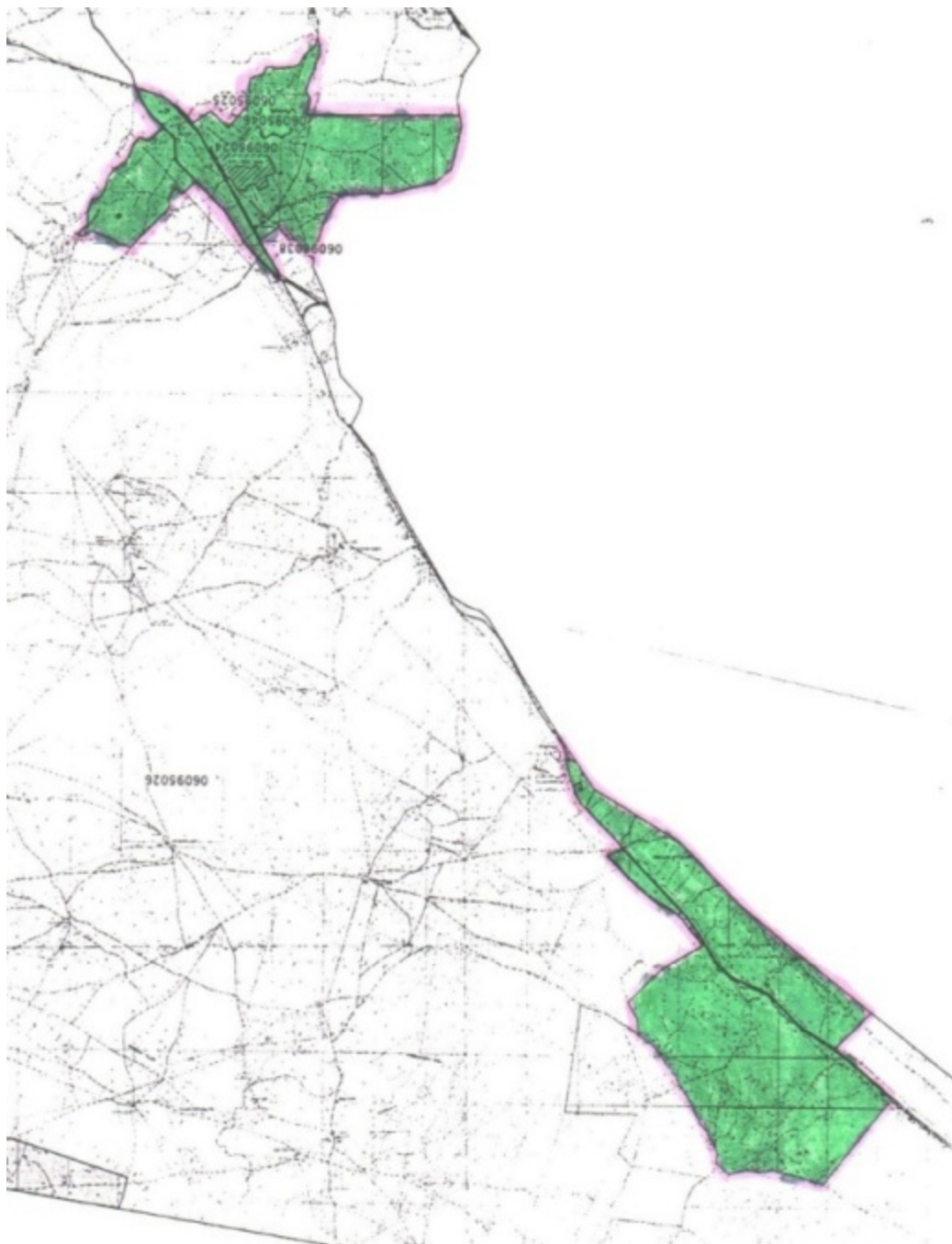
Жайылымдық алқаптардың қажеттілік жоқ.

Көкталауылының жергілікті халқының малын жаю үшін 3 табын ұйымдастырылған : 1 табын --Көкталауылынан шығысқа қарай, суат-бұлақтар; 1 табын – Көкталауылынан оңтүстік-шығысқа қарай, суат-бұлақтар; 1 табын – Көкталауылынан батысқа қарай, суат-бұлақтар.




Көкталауылы ауылдық округінің ЖШС, шаруа және фермер қожалықтар тіркелмеген.

Талас ауданының Көкталауылы ауылдық округінде жайылымдарды басқару және оларды пайдалану жөніндегі 2022-2023 жылдарға арналған жоспарына  
1- қосымша

**Құқық белгілейтін құжаттар негізінде жер санаттары, жер учаскелерінің меншік иелері және жер пайдаланушылар бөлінісінде Талас ауданы Көкталауылы ауылдық округі аумағында жайылымдардың орналасу схемасы (картасы)**



Шарты белгілері:

-  Ауылдық округтер шекаралары
-  Ауыл шаруашылығы мақсатындағы жерлер санатындағы жайылымдар (4-кесте)
-  Елді мекен санатындағы жайылымдар

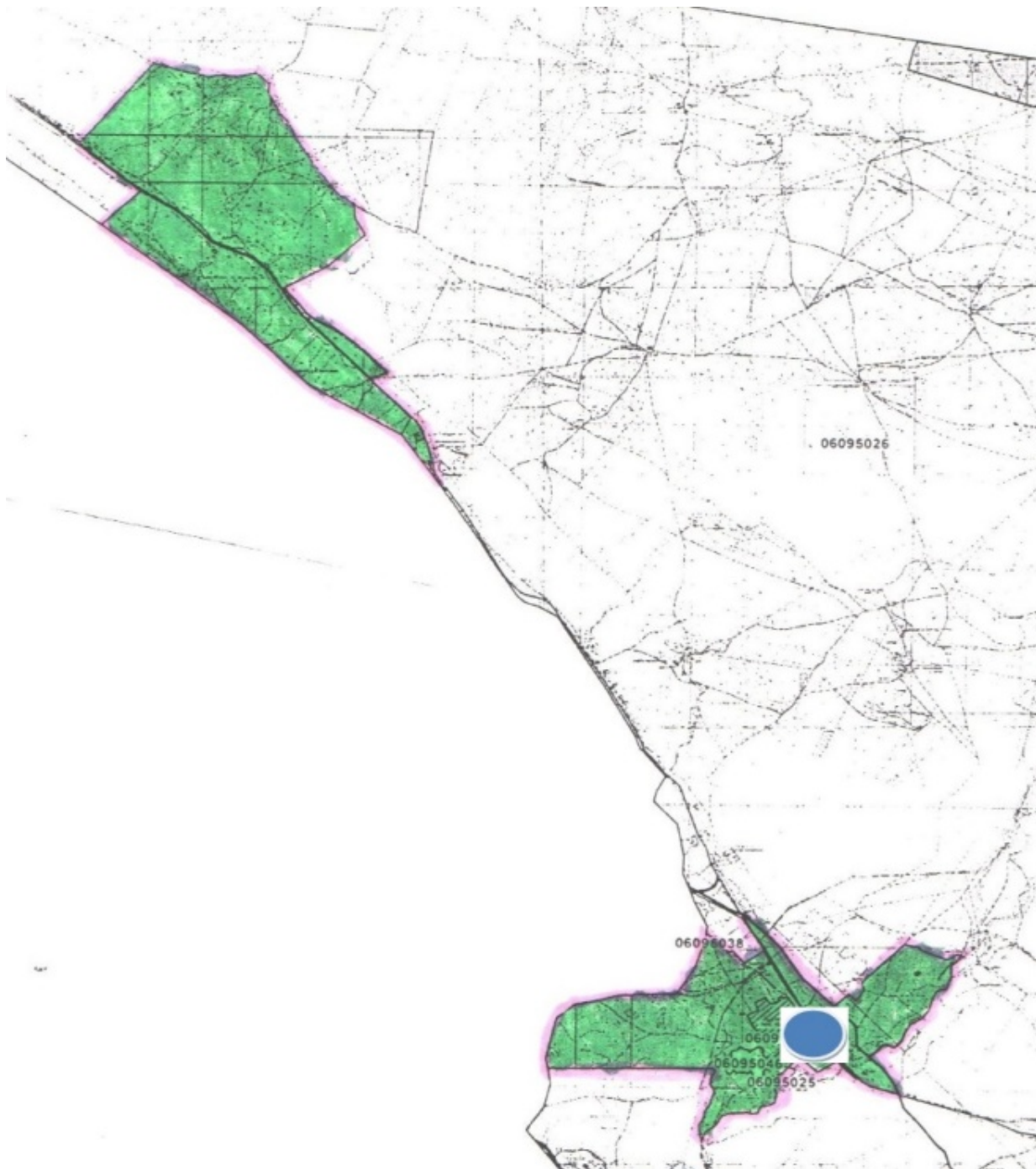
Таласау данының Көктал  
ауылдық округінде  
жайылымдарды басқару  
және оларды пайдалану  
жөніндегі 2022-2023 жылдарға  
арналған жоспарына  
2- қосымша

**Жайылым айналымдарының қолайлы схемалары Біртабын үшін төрт танапты жайылым айналымының схемасы (табындар)**

жыл	учаскелер			
	1	2	3	4
2022	(К-Ж-К)	(К-Ж-К)	(К-Ж-К)	демалыс
2023	(К-Ж-К)	(К-Ж-К)	демалыс	(К-Ж-К)
(К-Ж-К) көктем- жаз-күз				

Талас ауданының Көктал  
ауылдық округінде  
жайылымдарды басқару  
және оларды пайдалану  
жөніндегі 2022-2023 жылдарға  
арналған жоспарына  
3- қосымша

**Жайылымдардың, оның ішінде маусымдық жайылымдардың сыртқы және ішкі шекаралары мен алаңдары, жайылымдық инфрақұрылым объектілері белгіленген картасы**



Шартты белгілері:



**Ауылдық округтер шекаралары**



**Сыртқы және ішкі шекараларындағы  
маусымдық жайылымдар**



**Елді мекен санатындағы жайылымдар**





**Суат**

Талас ауданының Көктал  
ауылдық округінде  
жайылымдарды басқару  
және оларды пайдалану  
жөніндегі 2022-2023 жылдарға  
арналған жоспарына  
4- қосымша

**Жайылым пайдаланушылардың су тұтыну нормасына сәйкес жасалған су көздеріне (көлдерге, өзендерге, тоғандарға, апандарға, суару немесе суландыру каналдарына, құбырлы немесе шахталы құдықтарға) қол жеткізу схемасы**



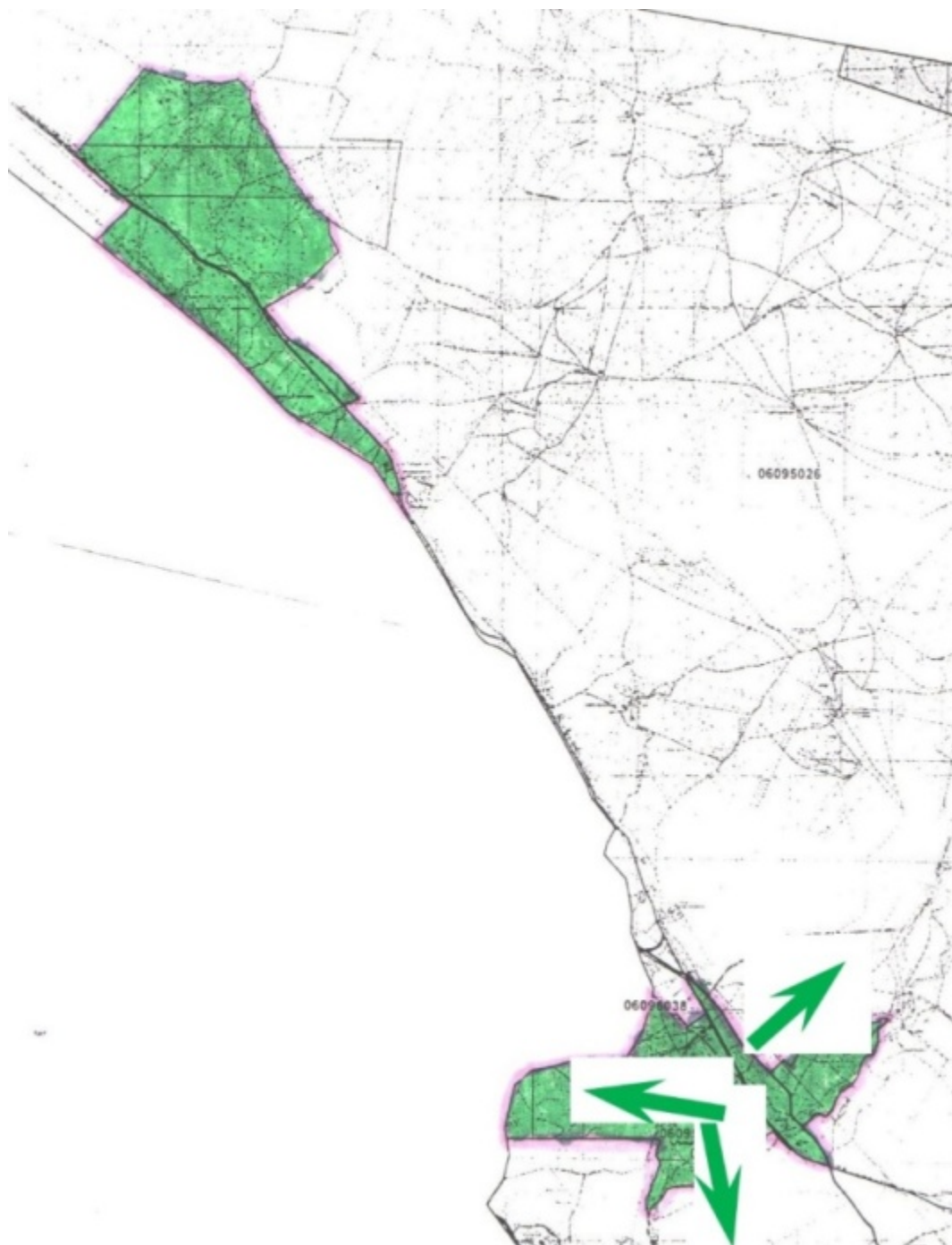
### Шартты белгілері

-  мал жаю үшін ауыл шаруашылық өндірушілерге және жеке тұлғаларға берілген жайылымдар
-  жайылым пайдаланушылардың су көздеріне қол жетімділігі

Талас ауданының Көктал  
ауылдық округінде  
жайылымдарды басқару  
және оларды пайдалану  
жөніндегі 2022-2023 жылдарға  
арналған жоспарына  
5- қосымша



Талас ауданының Көктал ауылдық округінде орналасқан жайылымдармен қамтамасыз етілмеген жеке және (немесе) заңды тұлғалардың ауылшаруашылығы жануарларының мал басын шалғайдағы жайылымдарға орналастыру схемасы



Шартты белгілері:



**Жайылымдары жоқ жеке және (немесе) заңды тұлғалардың ауыл шаруашылық малдарын шалғайдағы жайылымдарға орналастыру схемасы**

Талас ауданының Көктал  
ауылдық округінде  
жайылымдарды басқару  
және оларды пайдалану  
жөніндегі 2022-2023 жылдарға  
арналған жоспарына  
6-қосымша

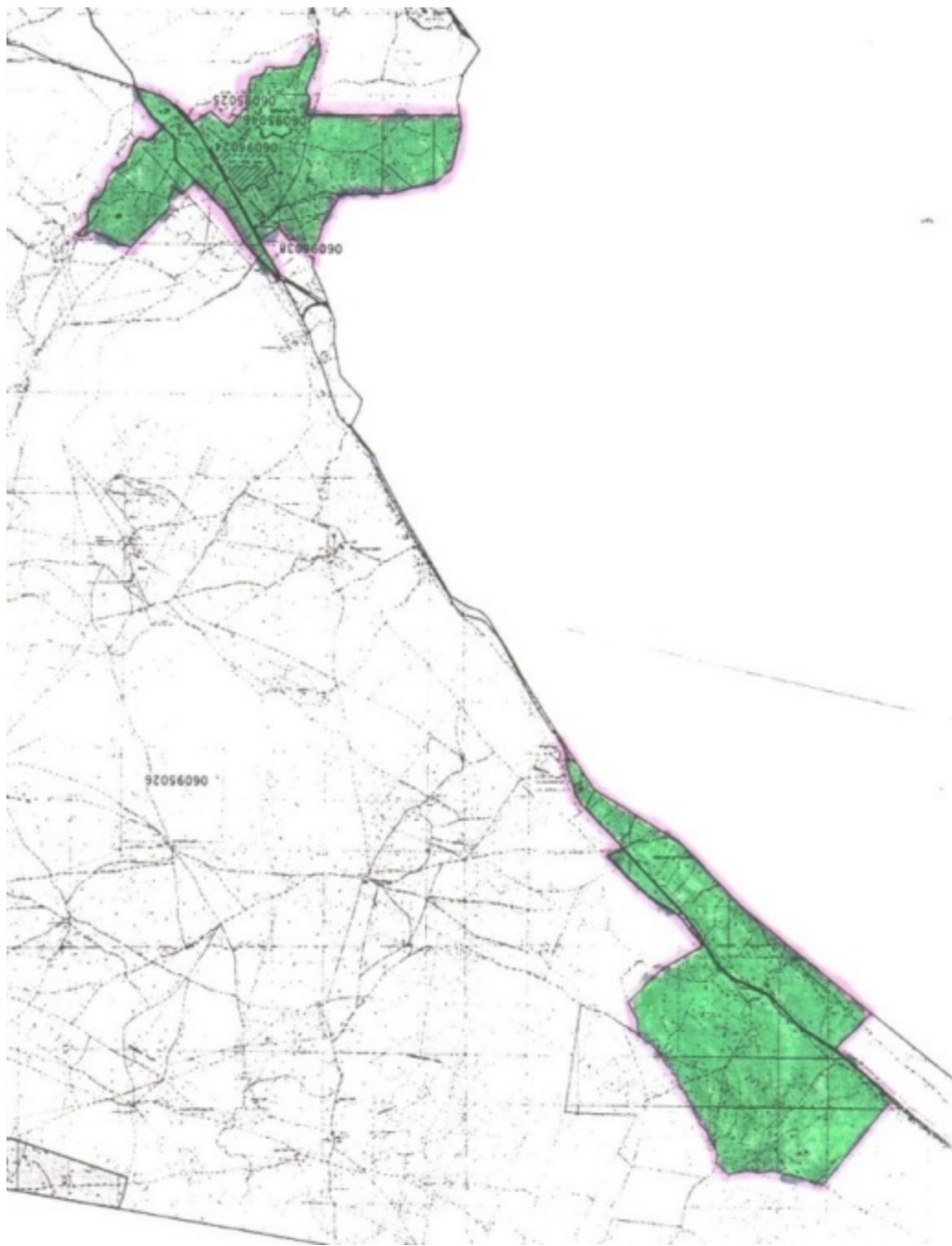
**Ауылшаруашылығы жануарларын жаюдың және айдаудың маусымдық маршруттарын  
белгілейтін жайылымдарды пайдалану жөніндегі күнтізбелік графигі**

Ауылдық округ	Шалғайдағы жайылымдар ғажану арлардың жайылу мерзімі	Шалғайдағы жайылымдардан жануарларды қайтару мерзімі
Көктал	сәуір-мамыр	қыркүйек-қазан




Талас ауданының Көктал  
ауылдық округінде  
жайылымдарды басқару  
және оларды пайдалану  
жөніндегі 2022-2023 жылдарға  
арналған жоспарына  
7-қосымша

**Жергілікті жағдайлармен ерекшеліктерге қарай жеке ауладағы ауылшаруашылығы  
жануарларын жаюға халық мұқтажын қанағаттандыру үшін қажетті жайылымдардың  
сыртқы мен ішкі шекаралары және алаңдары белгіленген картасы**





Шартты белгілері:

-  Ауылдық округтер шекаралары
-  Қордағы жерлер санатындағы жайылымдар
-  Елді мекен санатындағы жайылымдар

© 2012. Қазақстан Республикасы Әділет министрлігінің «Қазақстан Республикасының Заңнама және құқықтық ақпарат институты» ШЖҚ РМК