

## **Шу ауданы бойынша 2022-2023 жылдарға арналған жайылымдарды басқару және оларды пайдалану жөніндегі жоспарын бекіту туралы**

Жамбыл облысы Шу аудандық мәслихатының 2022 жылғы 29 шілдедегі № 32-6 шешімі

"Қазақстан Республикасындағы жергілікті мемлекеттік басқару және өзін-өзі басқару туралы" Қазақстан Республикасы 2001 жылғы 23 қаңтардағы Заңының 6 бабына және Қазақстан Республикасының 2017 жылғы 20 ақпандағы "Жайылымдар туралы" Заңының 8 бабының 1) тармақшасына сәйкес, Шу аудандық мәслихаты **ШЕШТІ:**

1. Шу ауданы бойынша 2022-2023 жылдарға арналған ауыл, ауылдық округтердің жайылымдарды басқару және оларды пайдалану жөніндегі жоспары осы шешімнің қосымшаларына сәйкес бекітілсін:

1) осы шешімнің 1-қосымшасына сәйкес Ақсу ауылдық округі бойынша жайылымдарды басқару және оларды пайдалану жөніндегі жоспары;

2) осы шешімнің 2-қосымшасына сәйкес 2-қосымшасына;

3) осы шешімнің 3-қосымшасына сәйкес Алға ауылдық округі бойынша жайылымдарды басқару және оларды пайдалану жөніндегі жоспары;

4) осы шешімнің 4-қосымшасына сәйкес Балуан Шолақ ауылдық округі бойынша жайылымдарды басқару және оларды пайдалану жөніндегі жоспары;

5) осы шешімнің 5-қосымшасына сәйкес Бірлікүстем ауылдық округі бойынша жайылымдарды басқару және оларды пайдалану жөніндегі жоспары;

6) осы шешімнің 6-қосымшасына сәйкес Далақайнар ауылдық округі бойынша жайылымдарды басқару және оларды пайдалану жөніндегі жоспары;

7) осы шешімнің 7-қосымшасына сәйкес Дулат ауылдық округі бойынша жайылымдарды басқару және оларды пайдалану жөніндегі жоспары;

8) осы шешімнің 8-қосымшасына сәйкес Ескі Шу ауылдық округі бойынша жайылымдарды басқару және оларды пайдалану жөніндегі жоспары;

9) осы шешімнің 9-қосымшасына сәйкес Жаңа жол ауылдық округі бойынша жайылымдарды басқару және оларды пайдалану жөніндегі жоспары;

10) осы шешімнің 10-қосымшасына сәйкес Жаңақоғам ауылдық округі бойынша жайылымдарды басқару және оларды пайдалану жөніндегі жоспары;

11) осы шешімнің 11-қосымшасына сәйкес Көкқайнар ауылдық округі бойынша жайылымдарды басқару және оларды пайдалану жөніндегі жоспары;

12) осы шешімнің 12-қосымшасына сәйкес Қорағаты ауылдық округі бойынша жайылымдарды басқару және оларды пайдалану жөніндегі жоспары;

13) осы шешімнің 13-қосымшасына сәйкес Өндіріс ауылдық округі бойынша жайылымдарды басқару және оларды пайдалану жөніндегі жоспары;

14) осы шешімнің 14-қосымшасына сәйкес Қонаев ауылы бойынша жайылымдарды басқару және оларды пайдалану жөніндегі жоспары;

15) осы шешімнің 15-қосымшасына сәйкес Тасөткел ауылдық округі бойынша жайылымдарды басқару және оларды пайдалану жөніндегі жоспары;

16) осы шешімнің 16-қосымшасына сәйкес Төле би ауылдық округі бойынша жайылымдарды басқару және оларды пайдалану жөніндегі жоспары;

17) осы шешімнің 17-қосымшасына сәйкес Шоқпар ауылдық округі бойынша жайылымдарды басқару және оларды пайдалану жөніндегі жоспары;

2. Осы шешімнің орындалуын бақылау Шу аудандық мәслихаттың экономика, қаржы, бюджет, салық, жергілікті өзін-өзі басқаруды дамыту, қоғамдық тәртіпті сақтау, табиғатты пайдалану, өнеркәсіп салаларын, құрылысты, көлікті, байланысты, энергетиканы жетілдіру, ауыл шарашылығы мен кәсіпкерлікті, жер учаскесін немесе өзге де жылжымайтын мүлікті сатып алу туралы шарттар жобаларын қарау мәселелері жөніндегі тұрақты комиссиясына жүктелсін.

3. Осы шешім алғаш ресми жарияланғаннан күнінен кейін күнтізбелік он күн өткен соң қолданысқа енгізіледі.

*Шу аудандық мәслихатының  
хатшысы*

*Ж. Әбенев*

Шу аудандық мәслихатының  
2022 жылғы 29 шілдедегі № 32-6  
шешіміне 1- қосымша

### **Ақсу ауылдық округінде жайылымдарды басқару және оларды пайдалану жөніндегі 2022-2023 жылдарға арналған жоспар**

Шу ауданында жайылымдарды басқару және оларды пайдалану жөніндегі 2022-2023 жылдарға арналған жоспар (бұдан әрі - жоспар) Қазақстан Республикасының 2001 жылғы 23 қаңтардағы "Қазақстан Республикасындағы жергілікті мемлекеттік басқару және өзін-өзі басқару туралы", 2017 жылғы 20 ақпандағы "Жайылымдар туралы" Заңдарына, Қазақстан Республикасы Премьер-Министрінің Орынбасары, Қазақстан Республикасының Ауыл шаруашылығы министрінің 2017 жылдың 24 сәуірдегі № 173 "Жайылымдарды ұтымды пайдалану қағидаларын бекіту туралы" бұйрығына (Нормативті құқықтық актілерді мемлекеттік тіркеу тізілімінде № 15090 болып тіркелген), Қазақстан Республикасының Ауыл шаруашылығы министрінің 14 сәуірдегі № 3-3/332 "Жайылымдардың жалпы алаңына жүктеменің рұқсат етілген шекті нормасын бекіту туралы" бұйрығына (Нормативтік құқықтық актілерді мемлекеттік тіркеу тізілімінде № 11064 болып тіркелген) сәйкес әзірленді.

Жоспар жайылымдарды ұтымды пайдалану, азыққа қажеттілікті тұрақты қамтамасыз ету және жайылымдардың тозуын болдырмау мақсатында қабылданады.

Жоспар құрамында:

1) құқық белгілейтін құжаттар негізінде жер санаттары, жер учаскелерінің меншік иелері және жер пайдаланушылар бөлінісінде әкімшілік-аумақтық бірлік аумағында жайылымдардың орналасу схемасы (картасы) (1 қосымша);

2) жайылым айналымдарының қолайлы схемалары (2-қосымша);

3) жайылымдардың, оның ішінде маусымдық жайылымдардың сыртқы және ішкі шекараларымен алаңдары, жайылымдық инфрақұрылым объектілері белгіленген карта (3-қосымша);

4) жайылым пайдаланушылардың су тұтыну нормасына сәйкес жасалған су көздеріне (көлдерге, өзендерге, тоғандарға, апандарға, суару немесе суландыру каналдарына, құбырлы немесе шахталы құдықтарға) қол жеткізу схемасы (4-қосымша);

5) жайылымдары жоқ жеке және (немесе) заңды тұлғалардың ауыл шаруашылығы жануарларының мал басын орналастыру үшін жайылымдарды қайта бөлу және оны берілетін жайылымдарға ауыстыру схемасы (5-қосымша);

6) аудандық маңызы бар қала, кент, ауыл, ауылдық округ маңында орналасқан жайылымдармен қамтамасыз етілмеген жеке және (немесе) заңды тұлғалардың ауыл шаруашылығы жануарларының мал басын шалғайдағы жайылымдарға орналастыру схемасы (6-қосымша);

7) ауыл шаруашылығы жануарларын жаюдың және айдаудың маусымдық маршруттарын белгілейтін жайылымдарды пайдалану жөніндегі күнтізбелік графигі (7 қосымша).

Жайылымдарды басқару және оларды пайдалану жөніндегі жоспар:

1. Геоботаникалық тексерудің жай-күйі туралы мәліметтерді;

2. Ветеринариялық-санитариялық объектілер туралы мәліметтерді;

3. Ауыл шаруашылығы жануарларының мал басының саны туралы деректерді, олардың иелерін көрсете отырып қабылданды – және (немесе) заңды тұлғалар ұсынған өзге де деректер туралы мәліметтерді;

4. Ауыл шаруашылығы жануарларының түрлері мен жыныстық-жас топтары бойынша қалыптастырылған табындардың, отарлардың, табындардың саны туралы деректерді;

5. Шалғайдағы жайылымдарда жаю үшін ауыл шаруашылығы жануарларының мал басын қалыптастыру туралы мәліметтерді;

6. Екпе және аридті жайылымдарда ауыл шаруашылығы жануарларын жаю ерекшеліктері туралы мәліметтерді;

7. Малды айдауға арналған сервитуттар туралы мәліметтерді және мемлекеттік органдар, жеке және (немесе) заңды тұлғалар берген.

Әкімшілік-аумақтық бөлініс бойынша: Ақсу ауылдық округінде 2 ауылдық елді мекен бар.

Ақсу ауылдық округі аумағының жалпы көлемі 31 302,4 гектар, оның ішінде егістік – 13576,3 га, жайылым жерлері – 12247,4 га.

Жер санаттары бойынша:

ауыл шаруашылығы мақсатындағы жерлер – 22762,0 гектар;

елді мекендердің жері – 2077 гектар;

барлық басқа да жерлер – 1737,0 га;

қордағы жерлер – 659,26 гектар.

Геоботаникалық жағдайы:

Табиғи жағдайлар бойынша Ақсу ауылдық округінің аумағы дала аймағының шегінде және агроклиматтық көрсеткіштер және климаттық жағдайына Қырғыз Алатауы мен Үңгірлі, Терскей тауларының орналасуы үлкен әсерін тигізеді. Қысқы мерзімде азиялық циклонның әсерінен қайталануы 30 дан 60 % аралықты құрайтын шығыс бағыттан соғатын жел басымдыққа ие. Осының салдарынан аудан территориясының қысы суық және орташа ауа температурасы -10, -150С құрайды.

Көктемгі уақыт тұрақсыз жылы режиммен ерекшеленеді. Соңғы аязды уақыт наурыз айының екінші жартысы мен сәуір айының басында қайталануы мүмкін. Аязсыз уақыттың орташа ұзақтығы 90 – 120 күнді құрайды. Жазы ыстық, ұзақтығы 110-130 күнді құрайды. Ауаның жоғары температурасы құрғақ ауа райымен қатар келеді. Шілде айының орташа температурасы +25, +300С құрайды.

Жылдық атмосфералық жауын-шашынның көлемі орташа 150-300 мм. құрайды.

Топырақ негізінен қара кей жерлерде сары, сұрғылт, жалпы құрғақ топырақпен ерекшеленеді. Округ аумағында көп таралған топырақтың ақшыл сары карбонатты түрлері кездеседі. Олар негізінен орта және төменгі тау аумағындағы жазықтарда сондай-ақ төменгі үстірттерде, ылдиларда таралған. Бұл топырақтар негізінен округте тәлімді және суармалы егін шаруашылығы үшін игеріледі.

Ауылшаруашылығы өндірісінің түрлі саласын дамытуға климаттық жағдайлар қолайлы әсер етеді. Тәлімі жер пайдалану дамыған. Негізінен жаздық дәнді дақылдар өсіріледі, өйткені күздік бидай қыстың суығын нашар өткізеді. Округтің солтүстік-шығыс бөлігінде, ылғалдың аз түсуіне сәйкес, егін шаруашылығы қосымша суару арқылы жүргізіледі. Жазық беткейлер жазғы және көктем-күзгі уақыттарда жайылым ретінде пайдаланып, ірі-қара мал, қой және жылқы өсіріледі.

Ветеринариялық-санитариялық объектілер:

Ақсу ауылдық округіне қарасты 3 ветеринарлық-санитарлық объектілер орналасқан. 1 мал дәрігерлік пунктері, 1 өлексе малдарды тастайтын Беккари шұңқыры және 1 Сібір ошақтары Ақсу ауылының төменгі жағында ауылдан 1 километр жерде орналасқан. Сібір жарасынан өлген жануарлар өлекселері көмілген мал қорымдарына адамдар мен жануарлар кіре алмайтындай етіп бүкіл периметрі бойынша биіктігі кем дегенде 1,5 метр болатын қоршаумен (металдан немесе бетоннан) қоршалған. "Сібір жарасы" деген жазуы бар тақтайшалармен (аурудың пайда болған күні) белгіленеді.



Сібір жарасынан өлген жануарлар өлекселері, сондай-ақ жануарлардан алынған шикізат пен өнім арнайы қондырғыларда өртеледі. Күл қалдығы Беккари шұңқырына салынады.

Мал басы саны туралы деректер:

2022 жылдың 1 қаңтарына Ақсу ауылдық округінде (халықтың жеке ауласы және ШҚ) ірі қара 2960 бас, оның ішінде 1900 бас аналық мал, 14084 бас ұсақ мал, 1553 бас жылқы бар. Оның ішінде:

Ақсу ауылында: Жайылым көлемі 950 гектар.

ірі қара мал 558 бас, оның ішінде аналық мал 300 бас, ұсақ мал 4350 бас, жылқы 558 бас.

Оразалы ауылында: Жайылым көлемі 1252,9 гектар.

ірі қара мал 834 бас, оның ішінде аналық мал 600 бас, ұсақ мал 2885 бас, жылқы 372 бас.

Жалпы округтегі ауыл ішілік жайылым көлемі – 2202,9 гектарды құрайды.

Ақсу ауылдық округінің шаруа және фермерлік қожалықтарындағы мал басы: ірі қара 1568 бас, аналығы 1000 бас, ұсақ мал 6849 бас, жылқы 623 бас.

Шаруа және фермер қожалықтарының жайылым алаңы – 7596,87 гектарды құрайды.

Ақсу ауылдық округі бойынша ауыл шаруашылығы малдарын қамтамасыз ету үшін барлығы 12247,4 гектар жайылымдық жерлер бар. Елді мекен шегінде 2202,9 гектар жайылым бар.

Жайылуға шығатын мал көлемі:

Ақсу ауылдық округінде МІҚ-дан 4-табын, жылқыдан 10-үйір, уақ малдан 7-отар жайылуға шығады.

Ақсу ауылдық округінде екпе және аридті жайылымдар жоқ.

Ақсу ауылдық округінде мал айдауға арналған сервитуттар орнатылмаған.

Жоғарыда баяндалғанның негізінде, Қазақстан Республикасының "Жайылымдар туралы" Заңының 15 бабына сәйкес жергілікті халықтың мұқтаждығы үшін (Ақсу, Оразалы а.) ауыл шаруашылығы жануарларының аналық (сауын) мал басын ұстау бойынша 2202,9 га. көлемінде, жүктеме нормасы 0,8х4 га. /900 бас болғанда қажеттілік 2880га. құрайды. 2880 га - 2202,9га = 677,1 га қажеттілік шығады. Жайылымдық жерлердің қалыптасқан қажеттілігін Мемлекет мұқтажы үшін жерлерді сатып алу есебінен толықтыру қажет.

| Мал саны, бас |                  |      |         |       |         |                               |      |       |         |
|---------------|------------------|------|---------|-------|---------|-------------------------------|------|-------|---------|
| №             | Елді-мекен атауы | МІҚ  | Уақ мал | Жылқы | барлығы | Оның ішінде сыртқа шығатындар |      |       |         |
|               |                  |      |         |       |         | МІҚ                           | Уақ  | Жылқы | Барлығы |
| 1             | Ақсу             | 558  | 4350    | 558   | 5466    | 250                           | 700  | 350   | 1300    |
| 2             | Оразалы          | 834  | 2885    | 372   | 4091    | 292                           | 305  | 225   | 822     |
| 3             | Барлығы          | 1392 | 7235    | 930   | 9557    | 542                           | 1005 | 575   | 2122    |

Жергілікті халықтың басқа ауыл шаруашылығы малдарын жаю бойынша жайылымдық жерлердің қажеттілігі 6632,0 га, ІҚМ басына жүктеме нормасы (0,8\*4) га. /бас болғанда., Ұсақ мал – (0,1\*4) га. / бас., жылқы –(1\*4) га. /бас.Шалғайдағы қыстақ малдарын қоспағанда:

Қажеттілік:

ІҚМ үшін– 850 бас \* (0,8\*4) га. /бас= 2720 га.

ұсақ мал үшін –6230 бас \* (0,1\*4) га. /бас= 2492 га.

жылқы үшін–355 бас\* (1\*4) га. / бас =1420 га.

2720+2492+1420 = 6632,0 га.

Жайылымалқаптарыныңқалыптасқанқажеттілігі6632,0 га.көлемінде болып тұр. Одан елді мекеннің жайылымы 2202,9га алып тастасақ =4429,1 га жетіспейтін жайылымдық жер шығып тұр.

Осы қажеттілік жайылыммен ауыл тұрғындарын қамтамасыз ету үшін төмендегі шаруа қожалықтарынан Мемлекет мұқтажы үшін жалпы көлемі 1681,68 га жайылымдық жерді қайтарып алу қажеттігі туындап отыр, олар:

1. "Жеті жар" ш/қ Садыков Абдрештен 209,0 га жайылымдық жер;
2. "Дайырбек" ш/қ Ихласов Азаматтан 412,6 га жайылымдық жер;
3. "Малик-Айдар" ш/қ Ниязбеков Мәліктен 36 га жайылымдық жер;
4. "Едіге" ш/қ Шауенов Нұрмаханнан 348,7 га жайылымдық жер;
5. "Манапбай" ш/қ Бошқаев Манапбайдан 38,4 га жайылымдық жер;
6. "Ескендір" ш/қ Бошқаев Төлеуханнан 115,78 га жайылымдық жер;
7. "Беріктас" ш/қ Кошаулиев Жасұланнан 521,2 га жайылымдық жер;

Жалпы барлығы қайтаруға жататын жайылымдық жер: 1681,68 га құрайды.

Барлық жетіспейтін жайылым 4429,1 га -1681,68 га =2747,42 га қалады.

Осы Жоспардың 6-қосымшасына сәйкес, 2747,42 га жетіспейтін жайылымды Ақсу ауылдық округінің жергілікті халқының ауыл шаруашылығы жануарларының мал басын Ақсу ауылдық округінің шалғайдағы 1151,4 га жайылымдарына ауыстыру есебінен 2747,42-1151,4=1596,02 га болып жетіспеушілік азаяды. Жайылымдық жерлердің қалған жетіспеушілігін 1596,02 га өтеу қажет.

Осы 1596,02 га жайылымдық жетіспеген ауыл тұрғындарының мал көлемі округтегі 83 шаруа қожалықтардың жайылымына 7596,87 га жерге келісім-шарт Меморандум жасалып, сол жерлерге жайылады деп шешілді.

Шешу жолдары:

Ақсу ауылдық округінің жергілікті халқының ауыл шаруашылығы жануарларының қажетті жетіспейтін жайылымды:

1. Елді мекендегі ішкі жайылымдарға жаю есебінен – 2202,9га;
2. Жайылатын мал саны – 850 бас елді мекеннің сиыры;
3. Елді-мекеннен 5-7 радиуста орналасқан жайылым жерлерді қайтару, 7 шаруа қожалықтың – 1681,68 га. жайылым жерлерін қайтарудан;

4. Ақсу ауылдық округінің елді-мекеннің жайылым жер телімдерін сауынды малдарға босатып, бойдақ малдарды шалғайдағы жайылымдарға ауыстырып жаю мақсатында ҚР Жер кодексінің 36-бабына сәйкес ауылдық округі аумағындағы ауданның жер қорынан маусымдық жайылымдыққа су астында қалатын Казводхоз жері -1151,4 га. жер телімдерінен;

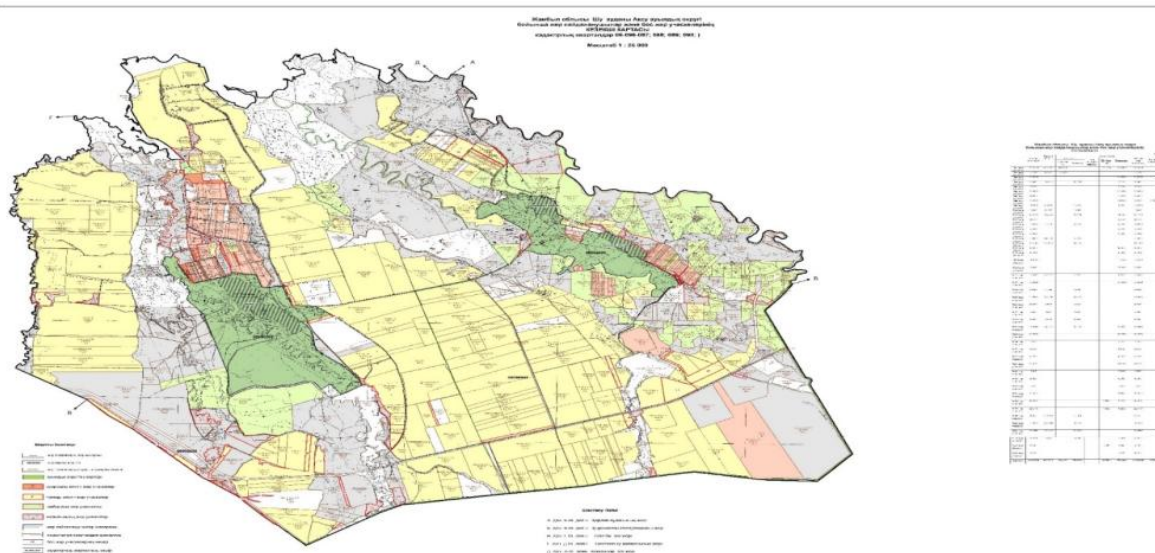
5. Қажеттілік туындайтын жайылым жерлерді бөлу туралы округтегі көп көлемді жайылым жерлері бар ірі шаруа қожалықтардың 7596,87 га. болатын жерлеріне МІҚ-150 бас, Уақ мал-1500 бас, жылқы-130 бас шаруалардың ауыл шаруашылығы жануарлары мен жергілікті халықтың ауыл шаруашылығы жануарлары бірге жайылу туралы меморандумға тұру арқылы;

6. Шаруа қожалықтардың егістік алқаптарға еккен дақылдарының бірінші орыннан кейін (егінді жинап болғаннан соң) 997,3 га. жерге МІҚ-210 бас, уақ мал-800бас ауыл шаруашылығы жануарлары жайылу туралы меморандумға тұру арқылы;

Барлығы қажетті жайылым жерлер 4429,1 га. жоғарыда көрсетілген тармақшалардан өтелетін болады.

Ақсу ауылдық округінде 2022-2023 жылдарға арналған жайылымдарды басқару және оларды пайдалану жөніндегі жоспарға 1-қосымша

**Ақсу ауылдық округінің аумағында құқық белгілейтін құжаттар негізінде жер санаттары, жер учаскелерінің меншік иелері және жер пайдаланушылар бөлінісінде өкімшілік-аумақтық бірлік аумағында жайылымдардың орналасу схемасы (картасы)**



Шартты белгілер:



Ауылдық округтердің шекарасы




Ауылшаруашылығымақсатындағыжерлері санатындағы жайылымдар



Елді мекен санатындағы жайылымдар



Ауыл шаруашылығы мақсатындағы жерлері санатындағы егістіктер



Суармалы егістік жерлер

## Түсіндірме

Ақсу ауылдық округінде Ақсу және Оразалы елді мекендері орналасқан, осы елді мекендердің жайылым жерлері 2202,9 га. құрайды, шаруа қожалық иелігіндегі жайылым жерлер 7596,87 га. Ауылшаруашылық алқаптарының төңірегінде орналасқан запастағы жер қорының 659,26 га. жайылым жерлері қарастырылған.

Ақсу ауылдық округінде арнайы мал айдау жолдарының белгілері орнатылмаған, жер телімдері арасында бұрыннан қалыптасқан жолдар арқылы жайылымға шығарылады.

## Ақсу ауылдық округі аумағындағы жер учаскелерінің меншік иелері тізімі

№ 1 кесте

| № | Жер учаскелерін жер пайдаланушылардың атауы | Жайылым алаңы, (га) | Түрлері бойынша малдың болуы, (бас) |       |        | Жайылымға қажеттілік нормасы 1 бас, (га) |            |        | Жайылымдардың қажеттілігі, (га) |        |        |                 | Артық жайылымдар (га) |
|---|---|---------------------|-------------------------------------|-------|--------|--|------------|--------|---------------------------------|--------|--------|-----------------|-----------------------|
|   |   |                     | І Қ М                               | Ұ Қ М | Жы лқы | І Қ М                                    | Ұ Қ М      | Жы лқы | І Қ М                           | Ұ Қ М  | Жы лқы | Ж и ыны ( , га) |                       |
| 1 | Сайлиев А.                                  | 50                  | 10                                  | 70    | 10     | *0,8*<br>4                               | *0,1*<br>4 | *1* 4  | 32                              | 28     | 40     | 100             |                       |
| 2 | Избасаров Р.                                | 97                  | 97                                  | -     | 25     | *0,8*<br>4                               | *0,1*<br>4 | *1* 4  | 310, 4                          | -      | 100    | 410, 4          |                       |
| 3 | Сыдыков А.                                  | 209, 0              | 5                                   | 20    | 2      | *0,8*<br>4                               | *0,1*<br>4 | *1* 4  | 16                              | 8      | 8      | 32              | 177                   |
| 4 | Дуйсеқбаев Н.                               | 80,1                | 31                                  | 350   | 12     | *0,8*<br>4                               | *0,1*<br>4 | *1* 4  | 99,2                            | 140    | 48     | 287, 2          |                       |
| 5 | Ихласов А.                                  | 412,6+<br>162,0     | 221                                 | 508   | 27     | *0,8*<br>4                               | *0,1*<br>4 | *1* 4  | 707, 2                          | 203, 2 | 108    | 1 018, 4        |                       |



|    |                                      |            |     |     |    |            |            |       |        |     |     |        |        |
|----|--------------------------------------|------------|-----|-----|----|------------|------------|-------|--------|-----|-----|--------|--------|
| 23 | Айтқо<br>жаев<br>А.                  | 170        | 101 | 200 | 25 | *0,8*<br>4 | *0,1*<br>4 | *1* 4 | 323, 2 | 80  | 100 | 503, 2 |        |
| 24 | Дуйсе<br>баев<br>Абды<br>керим.<br>. | 37         | 20  | -   | -  | *0,8*<br>4 | *0,1*<br>4 | *1* 4 | 64     | -   | -   | 64     |        |
| 25 | Болат<br>кулов<br>Ж.                 | 60,6       | 2   | 10  | 5  | *0,8*<br>4 | *0,1*<br>4 | *1* 4 | 6,4    | 4   | 20  | 30,4   | 30,2   |
| 26 | Жаки<br>пбаев<br>Р.                  | 15         | 5   | 75  | 4  | *0,8*<br>4 | *0,1*<br>4 | *1* 4 | 16     | 30  | 16  | 62     |        |
| 27 | Калык<br>ов М.                       | 14,9       | 3   | 50  | 2  | *0,8*<br>4 | *0,1*<br>4 | *1* 4 | 9,6    | 20  | 8   | 37,6   |        |
| 28 | Есали<br>ев О.                       | 53,7       | 4   | 22  | 0  | *0,8*<br>4 | *0,1*<br>4 | *1* 4 | 3,2    | 8,8 | -   | 12     | 41,7   |
| 29 | Нусип<br>алиев<br>Т.                 | 51,3       | 5   | 35  | 2  | *0,8*<br>4 | *0,1*<br>4 | *1* 4 | 16     | 14  | 8   | 38     |        |
| 30 | Кусаи<br>нов Р.                      | 175        | 10  | 80  | 6  | *0,8*<br>4 | *0,1*<br>4 | *1* 4 | 32     | 32  | 24  | 88     | 87     |
| 31 | Айтқу<br>лова Б<br>.                 | 38,2       | 4   | 20  | 2  | *0,8*<br>4 | *0,1*<br>4 | *1* 4 | 12,8   | 8   | 8   | 28,8   | 9,4    |
| 32 | Бекназ<br>арова<br>У.                | 81,9       | 3   | 12  | 2  | *0,8*<br>4 | *0,1*<br>4 | *1* 4 | 9,6    | 4,8 | 8   | 22,4   |        |
| 33 | Бошка<br>ев М.                       | 38,4       | 2   | 10  | 1  | *0,8*<br>4 | *0,1*<br>4 | *1* 4 | 6,4    | 4   | 4   | 14,4   |        |
| 34 | Бошка<br>ев Т.                       | 115,<br>78 | 5   | 35  | 4  | *0,8*<br>4 | *0,1*<br>4 | *1* 4 | 16     | 14  | 16  | 46     | 69, 78 |
| 35 | Кошау<br>лиев<br>Ж.                  | 521, 2     | 0   | 0   | 0  | *0,8*<br>4 | *0,1*<br>4 | *1* 4 | -      | -   | -   | -      | 521, 2 |
| 36 | Коким<br>ов С.                       | 103        | 2   | 15  | 3  | *0,8*<br>4 | *0,1*<br>4 | *1* 4 | 6,4    | 6   | 12  | 24,4   | 78,6   |
| 37 | Шота<br>рбаев<br>Ж.                  | 8,3        | 2   | 18  | 2  | *0,8*<br>4 | *0,1*<br>4 | *1* 4 | 6,4    | 7,2 | 8   | 21,6   |        |
| 38 | Болае<br>в А.                        | 25,74      | 3   | 20  | 2  | *0,8*<br>4 | *0,1*<br>4 | *1* 4 | 9,6    | 8   | 8   | 25,6   |        |
| 39 | Байбо<br>таев А<br>.                 | 50,1       | 3   | 25  | 2  | *0,8*<br>4 | *0,1*<br>4 | *1* 4 | 9,6    | 10  | 8   | 27,6   | 22,5   |
| 40 | Шалае<br>в Ж.                        | 9,9        | 2   | 20  | 2  | *0,8*<br>4 | *0,1*<br>4 | *1* 4 | 6,4    | 8   | 8   | 22,4   | 12,5   |

|    |                      |       |    |     |   |            |            |       |      |     |    |      |       |
|----|----------------------|-------|----|-----|---|------------|------------|-------|------|-----|----|------|-------|
| 41 | Ахметов С.           | 107,3 | 5  | 50  | 5 | *0,8*<br>4 | *0,1*<br>4 | *1* 4 | 16   | 20  | 20 | 56   | 51,3  |
| 42 | Нургожаев Б.         | 33,6  | 5  | 35  | 4 | *0,8*<br>4 | *0,1*<br>4 | *1* 4 | 16   | 14  | 16 | 46   |       |
| 43 | Жузимкулов Г.        | 85,7  | 3  | 30  | 2 | *0,8*<br>4 | *0,1*<br>4 | *1* 4 | 9,6  | 12  | 8  | 29,6 | 56,1  |
| 44 | Туякбаев Д.          | 9,3   | 2  | 10  | 1 | *0,8*<br>4 | *0,1*<br>4 | *1* 4 | 6,4  | 4   | 4  | 14,4 |       |
| 45 | Айткожаев А.         | 200   | 70 | 330 | 3 | *0,8*<br>4 | *0,1*<br>4 | *1* 4 | 224  | 132 | 12 | 368  |       |
| 46 | Караулов Б.          | 46,6  | -  | 20  | - | *0,8*<br>4 | *0,1*<br>4 | *1* 4 | -    | 8   | -  | 8    | 38,6  |
| 47 | Бошаев Ж.            | 100   | 3  | 25  | 3 | *0,8*<br>4 | *0,1*<br>4 | *1* 4 | 9,6  | 10  | 12 | 31,6 | 68,4  |
| 48 | Жиентаев Б.          | 14,4  | 3  | 20  | 2 | *0,8*<br>4 | *0,1*<br>4 | *1* 4 | 9,6  | 8   | 8  | 25,6 |       |
| 49 | Мыктыбеков Бекзада.  | 43,6  | 5  | 30  | 6 | *0,8*<br>4 | *0,1*<br>4 | *1* 4 | 16   | 12  | 24 | 52   |       |
| 50 | Уктешбаев Б.         | 105   | 4  | 40  | 4 | *0,8*<br>4 | *0,1*<br>4 | *1* 4 | 12,8 | 16  | 16 | 44,8 | 60,2  |
| 51 | Мыктыбеков Болатжан. | 14,5  | 3  | 25  | 2 | *0,8*<br>4 | *0,1*<br>4 | *1* 4 | 9,6  | 10  | 8  | 27,6 |       |
| 52 | Қалиев О.            | 221,7 | 4  | 150 | 3 | *0,8*<br>4 | *0,1*<br>4 | *1* 4 | 12,8 | 60  | 12 | 84,8 | 136,9 |
| 53 | Абикеев Б.           | 9,4   | 3  | 30  | 2 | *0,8*<br>4 | *0,1*<br>4 | *1* 4 | 9,6  | 12  | 8  | 29,6 |       |
| 54 | Тленчиев Б.          | 30,7  | 3  | 70  | 1 | *0,8*<br>4 | *0,1*<br>4 | *1* 4 | 9,6  | 28  | 4  | 41,6 |       |
| 55 | Анарбеков Ж.         | 48    | 2  | 15  | 1 | *0,8*<br>4 | *0,1*<br>4 | *1* 4 | 6,4  | 6   | 4  | 16,4 | 31,6  |
| 56 | Тоғайбаева Б.        | 19,5  | 1  | -   | - | *0,8*<br>4 | *0,1*<br>4 | *1* 4 | 3,2  | -   | -  | 3,2  | 16,3  |
| 57 | Тулендиев Н.         | 26    | 4  | 50  | 3 | *0,8*<br>4 | *0,1*<br>4 | *1* 4 | 12,8 | 20  | 12 | 44,8 |       |
| 58 | Мамаева А.           | 21,9  | 3  | 25  | 1 | *0,8*<br>4 | *0,1*<br>4 | *1* 4 | 9,6  | 10  | 4  | 23,6 |       |







|         |
|---------|
| 50га;   |
| Избас   |
| аров Р  |
| .-97га; |
| Сарсе   |
| мбаев   |
| Н.-     |
| 514,47  |
| га;     |
| Сулей   |
| манку   |
| лов Б.- |
| 236,18  |
| га; ;   |
| Бошан   |
| беков   |
| Б.-     |
| 70га;   |
| Малиб   |
| еков К  |
| . -     |
| 73,6га; |
| Мамае   |
| в Қ.-   |
| 21,9га; |
| Айтқо   |
| жаев    |
| А.-     |
| 170га;  |
| Бекназ  |
| арова   |
| У.-     |
| 81,9га; |
| Коким   |
| ов С.-  |
| 103га;  |
| Ахмет   |
| ов С.-  |
| 107,3г  |
| а ;     |
| Жузи    |
| мкуло   |
| в Г.-   |
| 85,7га; |
| Айтқо   |
| жаев    |
| А.-     |
| 200га;  |
| Қарау   |
| лов Б.- |
| 46,6га; |
| Қалие   |
| в О.-   |
| 221,7г  |

|   |        |       |       |     |        |       |      |        |       |     |         |  |      |
|---|--------|-------|-------|-----|--------|-------|------|--------|-------|-----|---------|--|------|
| 1 | Ақсу а | 3 0 8 | 3 650 | 208 | 0,8* 4 | 0,1*4 | 1* 4 | 985, 6 | 1 460 | 832 | 3 277,6 | а; ;<br>Анарбеков Ж. - 48га;<br>Тоғайбаева Б. - 19,5га;<br>Тулендиев Н. - 26га;<br>Мамаева А. - 21,9га;<br>Куанышев С. - 60,33га;<br>а ;<br>Жунисов С. - 156,16га; ;<br>Жилкибаева К. - 94,4га;<br>Бошанбеков Қ. - 57,5га;<br>Дмитриев А. - 10га;<br>;<br>Жапаров М. - 45,6га;<br>Жанбаев Е. - 17,29га;<br>а ;<br>Қанаев Б. - 120га;<br>;<br>Қараулов Р. - 88,7га;<br>Сарсембаев | 87 % |
|---|--------|-------|-------|-----|--------|-------|------|--------|-------|-----|---------|--|------|

|  |  |  |  |  |  |  |  |  |  |  |  |
|--|--|--|--|--|--|--|--|--|--|--|--|
|  |  |  |  |  |  |  |  |  |  |  | Ш. -<br>38,8га;<br>Барлы<br>ғы: -<br>2883,5<br>3   |
|  |  |  |  |  |  |  |  |  |  |  | Дуйсе<br>кбаев<br>Н. -82<br>га;<br>Жума<br>лиев Е<br>. -<br>209,88<br>га;<br>Итеке<br>ев Қ.-<br>203,9г<br>а ;<br>Бозай<br>баев А<br>. -<br>72,8га;<br>Бошка<br>ев Ө.-<br>199,56<br>га;<br>Қазан<br>атов К<br>. -<br>37,1га;<br>Молда<br>баев Т<br>.-65га;<br>Тасиб<br>еков Т<br>. -<br>18,1га;<br>Бекти<br>яров Т<br>. -<br>97,7га;<br>Жайы<br>кбаев<br>А. -<br>107га;<br>Ламза<br>ев Е.-<br>15,7га;<br>Дуйсе<br>баев<br>Абды<br>керим |

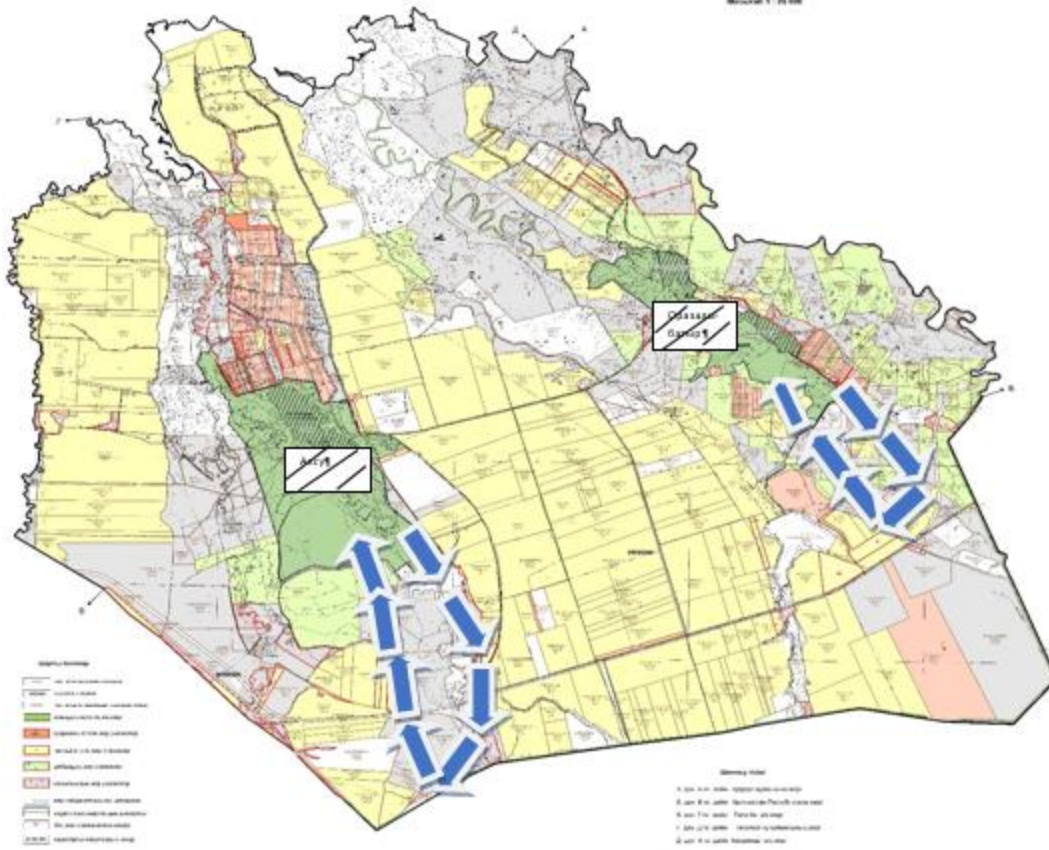
|   |            |       |       |     |       |       |     |             |       |     |             |  |       |
|---|------------|-------|-------|-----|-------|-------|-----|-------------|-------|-----|-------------|--|-------|
| 2 | Оразалы а. | 5 4 2 | 2 580 | 147 | 0,8*4 | 0,1*4 | 1*4 | 1 734,<br>4 | 1 032 | 588 | 3 354,<br>4 | - 37га;<br>Болат кулов Ж. - 60,6га;<br>Жакипбаев Р. - 15га;<br>Калькоров М.- 14,9га;<br>Есалиев О.- 53,7га;<br>Нусипалиев Т. - 51,3га;<br>Кусанов Р. - 175га;<br>Айткулова Б. - 38,2га;<br>Шотарбаев Ж. - 8,3га;<br>Болаев А. - 25,74га;<br>;<br>Байботаев А. - 50,1га;<br>Шалаев Ж. - 9,9га;<br>Нургожаев Б. - 33,6га;<br>Туякбаев Д.- 9,3га;<br>Бошаев Ж. - 100га;<br>Жиентаев Б.- | 114 % |
|---|------------|-------|-------|-----|-------|-------|-----|-------------|-------|-----|-------------|--|-------|

|   |
|---|
| 14,4га;<br>Мыктыбеков Б.-<br>43,6га;<br>Уктешбаев Б.-<br>105га;<br>Мыктыбеков Б.-<br>14,5га;<br>Абикеев Б.-<br>9,4га;<br>Тленчиев Б.-<br>30,7га;<br>Нурбеков Р.-<br>52,2га;<br>Нуркелдиев Б.-<br>126,2га;<br>Сейтжанов А.-<br>10,2га;<br>Дуйсебаев Бекболат-<br>52,7га;<br>Омаров Ж.-<br>10,8га;<br>Ажикеев Б.-<br>13,9га;<br>Тлекеев А.-<br>20,5га;<br>Жумадилов Б.-<br>3,88га;<br>Итекеев Р.-<br>12га;<br>Есенаев М.- |
|---|


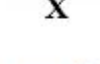


|         |       |       |     |        |       |      |       |       |       |         |   |      |
|---------|-------|-------|-----|--------|-------|------|-------|-------|-------|---------|---|------|
|         |       |       |     |        |       |      |       |       |       |         | 33,5га;<br>Султанов Б.<br>- 9,7га;<br>;<br>Султанбеков Т.<br>- 14,5га;<br>Бургебай Е.<br>-<br>12,6га;<br>Угельбаев Н.<br>-<br>19,5га;<br>Туякбаев<br>Болатхан-<br>54,1га;<br>Барлығы: -<br>7202,4<br>7 га |      |
| Барлығы | 8 5 0 | 6 230 | 355 | 0,8* 4 | 0,1*4 | 1* 4 | 2 720 | 2 492 | 1 420 | 6 632,0 | 10 086 га   | 100% |

Аксу ауылдық округінде 2022-2023 жылдарға арналған жайылымдарды басқару және оларды пайдалану жөніндегі жоспарға 2-қосымша

### Жайылым айналымдарының қолайлы схемалары



### Шартты белгілер:





-  Ауыл шекарасы
-  Ауылдарға жақын жайылымдар
-  Мал жайылу айналымдары
-  Елді мекендер

### Түсіндірме

Ақсу ауылдық округі бойынша жайылым айналымын қолайлы пайдалану үшін Ақсу және Оразалы ауылдарынан шығарылатын мүйізді ірі қара және ұсақ мал падалары көктемгі жазғы маусымда елді мекендердің 2202,9 га. жайылым жерлеріне күзгі маусымға дейін жайылуы жоспарланған. Ақсу округіндегі жайылым жер пайдаланушылармен меморандумға тұру 7596,87 га және запастағы жер қорының 659,26 га жайылым жерлеріне көктемгі жазғы маусымда бойдақ (МІК, ҰҚМ, жылқы) малдары күзгі маусымға дейін шығарылады. Күзгі маусымда шаруа қожалық





|   |  |
|---|--|
|  | Ауылдық округтердің шекарасы                                   |
|  | Елдімекендер жерлері санаттағы жайылымдар                      |
|  | Ішкі және сыртқы шекаралардағы маусымдық жайылымдар учаскелері |
|  | Негізгі су көздері (өзендер, көлдер, тоғандар және т. б.)      |

## Түсіндірме

Ақсу ауылдық округі бойынша ішкі жайылымдарға Ақсу, Оразалы ауылдарынан шығатын мүйізді ірі қара және ұсақ мал падалары көктемгі жазғы маусымда 2202,9 га жайылым жерлеріне күзгі маусымға дейін жайылады. Ақсу округіндегі жайылым жер пайдаланушылармен меморандумға тұру 7596,87 га және запастағы жер қорының 659,26 га, жайылым жерлеріне көктемгі жазғы маусымда бойдақ (МІҚ, ҰҚМ, жылқы) малдары күзгі маусымға дейін шығарылады. Күзгі маусымда шаруа қожалық жетекшілерімен меморандум жасалып, шаруа қожалық иелігіндегі 997,3 га егістік жерлерін жинап болғаннан соң МІҚ, ҰҚМ малдары шілде айынан бастап жайылады.

Ақсу ауылдық округінде арнайы мал айдау жолдарының белгілері орнатылмаған, жер телімдері арасында бұрыннан қалыптасқан жолдар арқылы жайылымға шығарылады.

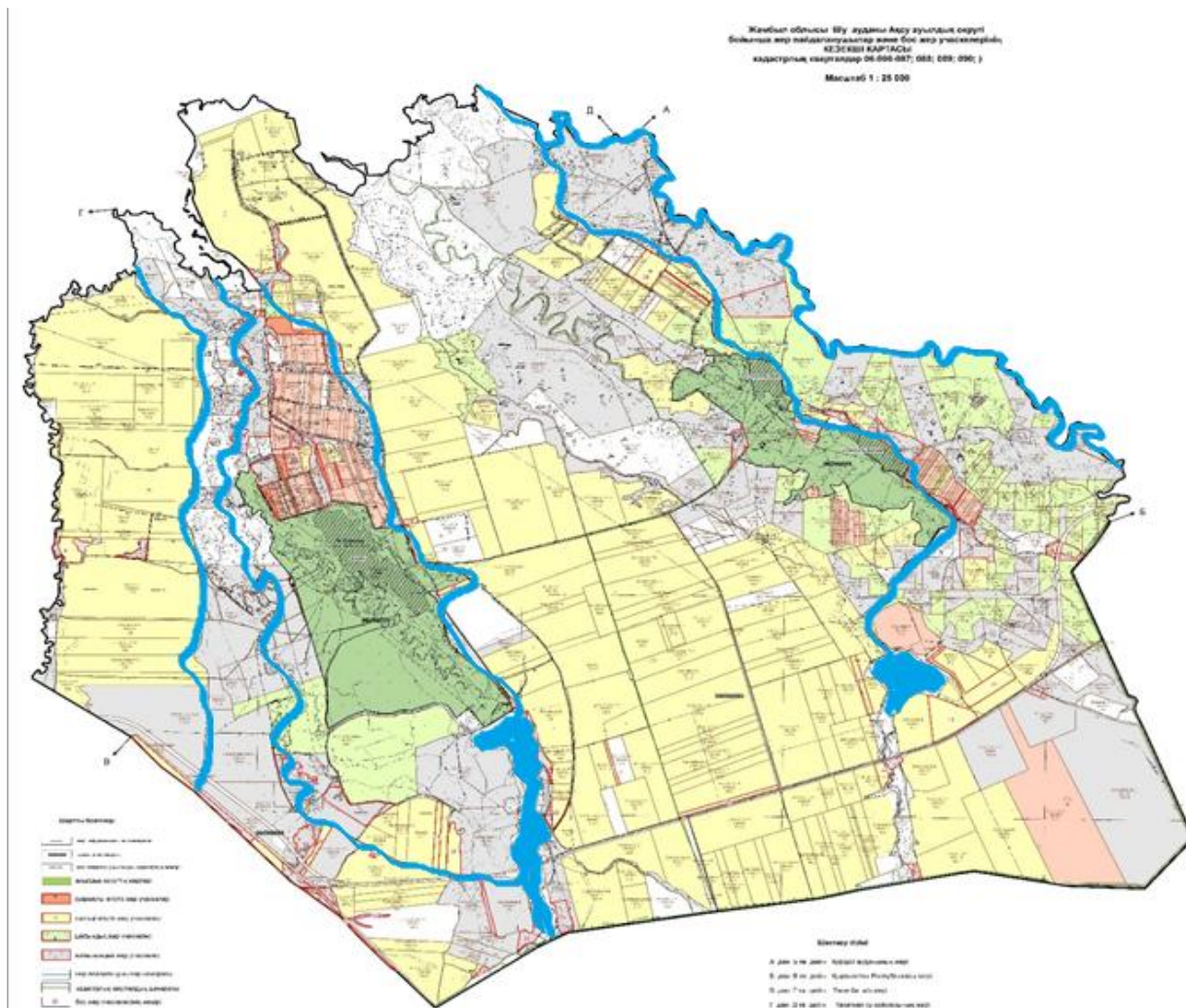
Ақсу ауылдық округінде 2022-2023 жылдарға арналған жайылымдарды басқару және оларды пайдалану жөніндегі жоспарға 4-қосымша

**Жайылым пайдаланушылардың су тұтыну нормасына сәйкес жасалған су көздеріне (көлдерге, өзендерге, тоғандарға, апандарға, суару немесе суландыру каналдарына, құбырлы немесе шахталы құдықтарға) қол жеткізу схемасы**

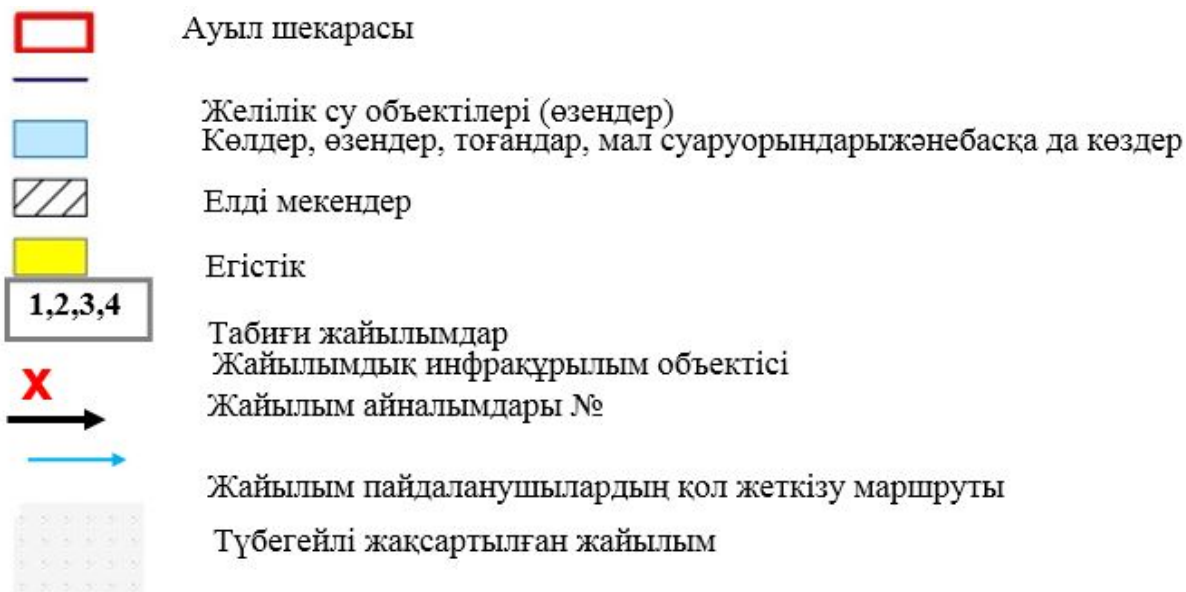
Бір ауыл шаруашылығы жануарына су тұтынудың орташа тәуліктік нормасы Қазақстан Республикасы Премьер-Министрінің Орынбасары – Қазақстан Республикасы Ауыл шаруашылығы министрінің 2017 жылғы 24 сәуірдегі №173 бұйрығымен бекітілген жайылымдарды ұтымды пайдалану қағидаларының 9-тармағына сәйкес айқындалады.

Ақсу ауылдық округінің аумағында суару немесе суландыру бойынша Ақсу ауылы Ақсу су қоймасынан Оразалы каналы арқылы және оразалы ауылы Сарғау су қоймасынан Атбашы каналдары арқылы су алады. Одан бөлек тағы да Ақсу ауылы жанынан Ақсу өзені, Қарабалта өзендері ағып жатыр. Оразалы ауылының жанынан Шу

өзені ағып жатыр. Бұл өзендер егістерді суландыруға және малдың су ішуіне қолайлы жағдай туғызуда.



Шартты белгілер:



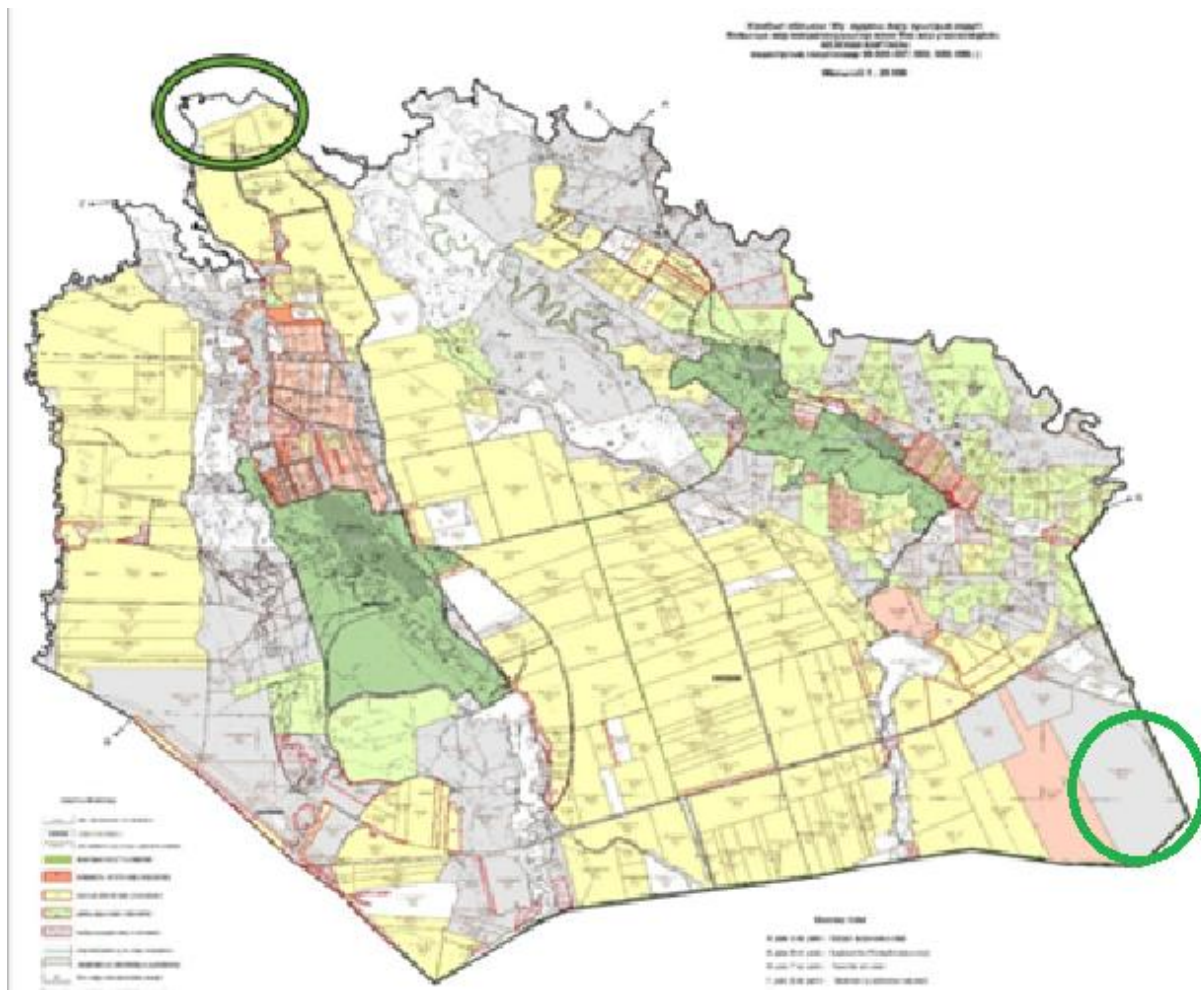
## Түсіндірме

Ақсу ауылдық округінің аумағында ауыл шаруашылық жануарларын сумен қамтамасыз ету орташа деңгейде. Ақсу ауылдық округіне қарасты 2 Атбашы және Оразалы каналы орналасқан. Оразалы (сол жақ бөлігі, 5 шқ.) және Атбашы (оң жақ бөлігі, 6 шқ.). Жалпы ағын су Ақсу және Сарғау су қоймаларынан бастау алып, магистральды канал арқылы келіп, Оразалы және Атбашы каналына жіберіледі. Екі каналға да тазалау-жөндеу жұмыстары жүргізілген. Ақсу ауылының (МІҚ, ҰҚМ, жылқы) малдары осы Оразалы каналынан және ауыл маңынан ағып жатқан Ақсу, Қара-балта өзендерінен, Тасөткел су қоймасының суынан ішеді. Ал, Оразалы ауылының падаға шығарылатын ауыл шаруашылығы жануарлары суды Атбашы каналынан және ауыл маңынан ағып жатқан Шу өзенінен, Тасөткел су қоймасының суынан ішеді.

Ақсу ауылдық округінде арнайы мал айдау жолдарының белгілері орнатылмаған, жер телімдері арасында бұрыннан қалыптасқан жолдар арқылы жайылымға шығарылады.

Ақсу ауылдық округінде 2022-2023 жылдарға арналған жайылымдарды басқару және оларды пайдалану жөніндегі жоспарға 5-қосымша





### Шартты белгілер:



Жайылымы жоқ жеке және (немесе) заңды тұлғалардың ауыл шаруашылығы жануарларының мал басын орналастыру үшін жайылымдарды қайта бөлу және оны берілетін жайылымдарға ауыстыру схемасы



Ауылдық округ шекарасы

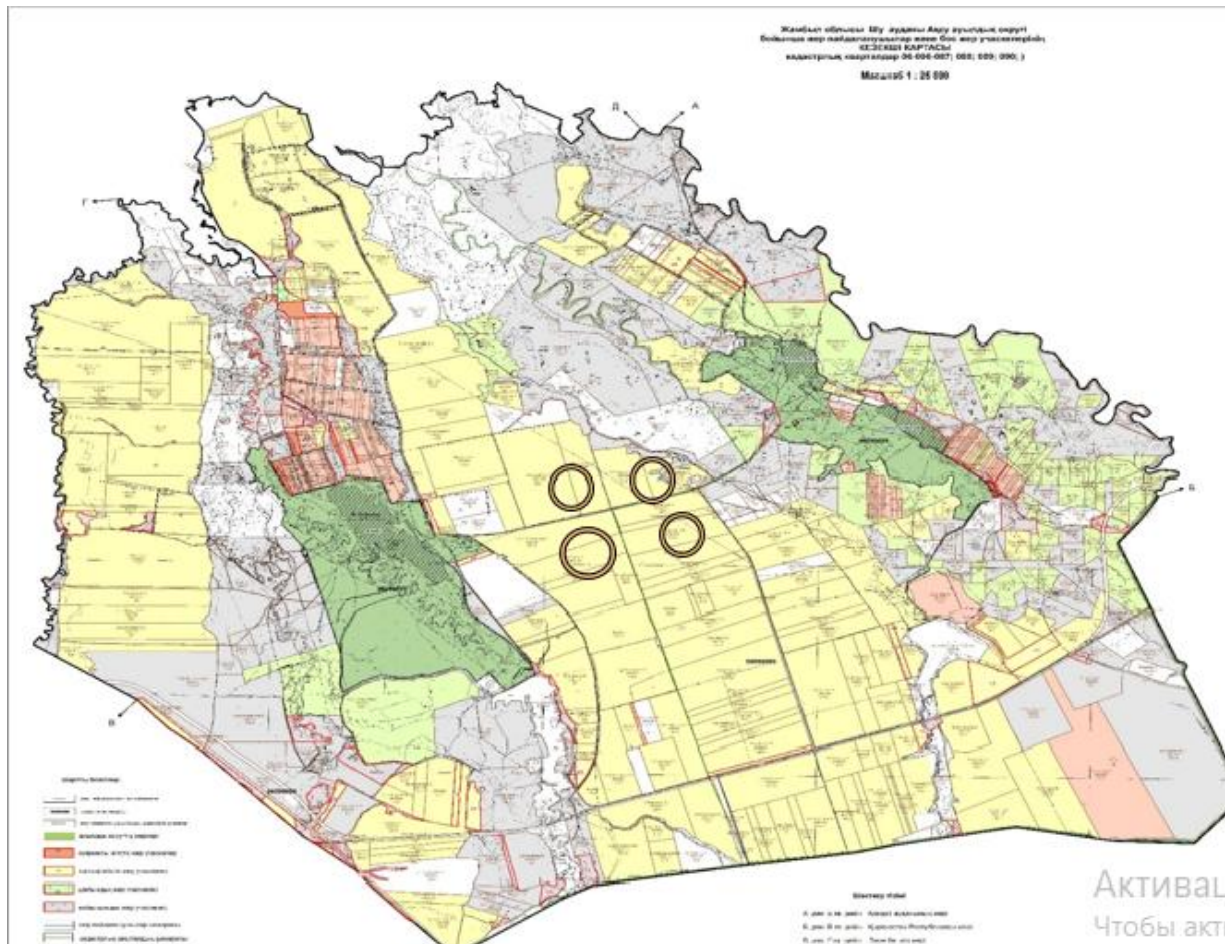
### Түсіндірме

Ақсу ауылдық округі бойынша жайылымдармен қамтамасыз етілмеген жеке және (немесе) заңды тұлғалардың шалғайдағы жайылымдарында ауыл шаруашылығы жануарларының мал басын орналастыру үшін Тасөткел су қоймасының су астында қалатын Казводхоздың жерін жайылым жер пайдаланушылармен меморандумға тұру 1151,4 га және бойдақ малдарды орналастыру бойынша 5-7 радиус бойынша қайтарылатын 521,2 га, запастағы жер қорының 659,26 га жайылым жерлеріне көктемгі жазғы маусымда бойдақ (МІҚ, ҰҚМ, жылқы) малдары күзгі маусымға дейін шығарылады. Күзгі маусымда шаруа қожалық жетекшілерімен меморандум жасалып,

шаруа қожалық иелігіндегі 997,3 га. егістік жерлерін жинап болғаннан соң МІҚ, ҰҚМ малдары шілде айынан бастап жайылымға орналастырылады.

Ақсу ауылдық округінде арнайы мал айдау жолдарының белгілері орнатылмаған, жер телімдері арасында бұрыннан қалыптасқан жолдар арқылы жайылымға шығарылады.

Ақсу ауылдық округінде 2022-2023 жылдарға арналған жайылымдарды басқару және оларды пайдалану жөніндегі жоспарға 6-қосымша



### Шартты белгілер:



Ауылдық округ маңында орналасқан жайылымдармен қамтамасыз етілмеген жеке және (немесе) заңды тұлғалардың ауыл шаруашылығы жануарларының мал шалғайдағы жайылымдарға орналастыру схемасы



Ауылдық округ шекарасы



Егістік жерлер



Жалпы шалғайдағы жайылым жерлер

## Түсіндірме

Осы жоғарыдағы көрсетілген түсіндірме тармақшалардан мал жаюдың ішкі және сыртқы шекаралары және суғару жүйелерінің толық қамтамасыз етілуі, жайылымдардың жетіспеу кемшіліктерінің жойылып бірқалыпты жүйенің жұмыс істеуіне септігін тигізеді және ауыл тұрғындарының мал басын жаюға да, көбейтуге де ықпалы мол болады.

Күзгі маусымда шаруа қожалық жетекшілерімен меморандум жасалып, шаруа қожалық иелігіндегі 997,3 га. егістік жерлерін жинап болғаннан соң МІҚ, ҰҚМ малдары шілде айынан бастап жайылымға орналастырылады.

Ақсу ауылдық округінде арнайы мал айдау жолдарының белгілері орнатылмаған, жер телімдері арасында бұрыннан қалыптасқан жолдар арқылы жайылымға шығарылады.

Ақсу ауылдық округінде 2022-2023 жылдарға арналған жайылымдарды басқару және оларды пайдалану жөніндегі жоспарға 7-қосымша

## Ауыл шаруашылығы жануарларын жаюдың және айдаудың маусымдық маршруттарын белгілейтін жайылымдарды пайдалану жөніндегі күнтізбелік графигі

| № | Ауылдық округ атауы | 2022 жылғы қоршаулар саны |    |    |     | 2023 жылғы қоршаулар саны |    |     |    |
|---|---------------------|---------------------------|----|----|-----|---------------------------|----|-----|----|
|   |                     | 1                         | 2  | 3  | 4   | 1                         | 2  | 3   | 4  |
| 1 | Ақсу                | КЖМ                       | ЖМ | ДҚ | ЖКМ | КЖМ                       | ЖМ | ЖКМ | ДҚ |

Ескерту: аббревиатуралардың толық жазылуы:

КЖМ –көктемгі – жазғы маусым;

ЖКМ – жазғы – күзгі маусым;

ЖМ – жазғы маусым;

ДҚ – демалушы қоршау

Шу аудандық мәслихатының  
2022 жылғы 29 шілдедегі  
№ 32-6 шешіміне 2 - қосымша

## Ақтөбе ауылдық округінде жайылымдарды басқару және оларды пайдалану жөніндегі 2022-2024 жылдарға арналған жоспар

Шу ауданында жайылымдарды басқару және оларды пайдалану жөніндегі 2022-2024 жылдарға арналған жоспар (бұдан әрі - жоспар) Қазақстан Республикасының 2001 жылғы 23 қаңтардағы "Қазақстан Республикасындағы жергілікті мемлекеттік басқару және өзін-өзі басқару туралы", 2017 жылғы 20 ақпандағы "Жайылымдар туралы" Заңдарына, Қазақстан Республикасы Премьер-Министрінің Орынбасары-Қазақстан

Республикасының Ауыл шаруашылығы министрінің 2017 жылдың 24 сәуірдегі №173 "Жайылымдарды ұтымды пайдалану қағидаларын бекіту туралы" бұйрығына (Нормативті құқықтық актілерді мемлекеттік тіркеу тізілімінде № 15090 болып тіркелген), Қазақстан Республикасының Ауыл шаруашылығы министрінің 14 сәуірдегі № 3-3/332 "Жайылымдардың жалпы алаңына жүктеменің рұқсат етілген шекті нормасын бекіту туралы" бұйрығына (Нормативтік құқықтық актілерді мемлекеттік тіркеу тізілімінде № 11064 болып тіркелген) сәйкес әзірленді.

Жоспар жайылымдарды ұтымды пайдалану, азыққа қажеттілікті тұрақты қамтамасыз ету және жайылымдардың тозуын болдырмау мақсатында қабылданады.

Жоспар құрамында:

1) Құқық белгілейтін құжаттар негізінде Ақтөбе ауылдық округі аумағында жер санаттары, жер учаскелерінің меншік иелері және жер пайдаланушылар бөлінісінде жайылымдардың орналасу схемасы (картасы) (1-қосымша);

2) жайылым айналымдарының қолайлы схемалары (2-қосымша);

3) жайылымдардың, оның ішінде маусымдық, жайылымдық инфрақұрылым объектілерінің сыртқы және ішкі шекаралары мен алаңдары белгіленген карта (3-қосымша);

4) жайылым пайдаланушылардың су тұтыну нормасына сәйкес жасалған су көздеріне (көлдерге, өзендерге, тоғандарға, апандарға, суару немесе суландыру арналарына, құбырлы немесе шахта құдықтарына) қол жеткізу схемасы (4-қосымша);

5) жайылымдары жоқ жеке және (немесе) заңды тұлғалардың ауыл шаруашылығы жануарларының мал басын орналастыру үшін жайылымдарды қайта бөлу және оны берілетін жайылымдарға ауыстыру схемасы (5-қосымша);

6) аудандық маңызы бар қала, кент, ауыл, ауылдық округ маңында орналасқан жайылымдармен қамтамасыз етілмеген жеке және (немесе) заңды тұлғалардың ауыл шаруашылығы жануарларының мал басын шалғайдағы жайылымдарға орналастыру схемасы (6-қосымша);

7) ауыл шаруашылығы жануарларын жаюдың және айдаудың маусымдық маршруттарын белгілейтін жайылымдарды пайдалану жөніндегі күнтізбелік графигі (7 қосымша).

Жайылымдарды басқару және оларды пайдалану жөніндегі жоспар:

1. Геоботаникалық тексерудің жай-күйі туралы мәліметтерді;

2. Ветеринариялық-санитариялық объектілер туралы мәліметтерді;

3. Ауыл шаруашылығы жануарларының мал басының саны туралы деректерді, олардың иелерін көрсете отырып қабылданды – және (немесе) заңды тұлғалар ұсынған өзге де деректер туралы мәліметтерді;

4. Ауыл шаруашылығы жануарларының түрлері мен жыныстық-жас топтары бойынша қалыптастырылған табындардың, отарлардың, табындардың саны туралы деректерді;



5. Шалғайдағы жайылымдарда жаю үшін ауыл шаруашылығы жануарларының мал басын қалыптастыру туралы мәліметтерді;

6. Екпе және аридті жайылымдарда ауыл шаруашылығы жануарларын жаю ерекшеліктері туралы мәліметтерді;

7. Малды айдауға арналған сервитуттар туралы мәліметтерді және мемлекеттік органдар, жеке және (немесе) заңды тұлғалар берген.

Әкімшілік-аумақтық бөлініс бойынша Ақтөбе ауылдық округінде 1 ауылдық елді мекен бар.

Ақтөбе ауылдық округі аумағының жалпы көлемі 110264,85 га, оның ішінде егістік – 6710 га, жайылым жерлері – 33466,4га.

Жер санаттары бойынша:

ауыл шаруашылығы мақсатындағы жерлер – 23393га;

елді мекендердің жері - 4101 га;

өнеркәсіп, көлік, байланыс, ғарыш қызметі, қорғаныс, ұлттық қауіпсіздік мұқтажына арналған және ауыл шаруашылығына арналмаған өзге де жер – 81,4 га;

Геоботаникалық жағдайы:

Табиғи жағдайлар бойынша Ақтөбе ауылдық округінің аумағы дала аймағының шегінде және агроклиматтық көрсеткіштер және климаттық жағдайына Шу-Іле тауларының орналасуы үлкен әсерін тигізеді. Қысқы мерзімде азиялық циклонның әсерінен қайталануы 30 дан 60 % аралықты құрайтын шығыс бағыттан соғатын жел басымдыққа ие. Осының салдарынан аудан территориясының қысы суық және орташа ауа температурасы -7-100С құрайды.

Көктемгі уақыт тұрақсыз жылы режиммен ерекшеленеді. Соңғы аязды уақыт сәуір айының екінші жартысы мен мамыр айының басында қайталануы мүмкін. Аязсыз уақыттың орташа ұзақтығы 140 – 180 күнді құрайды. Жазы ыстық, ұзақтығы 120-140 күнді құрайды. Ауаның жоғары температурасы құрғақ ауа райымен қатар келеді. Шілде айының орташа температурасы +24,5 +25,50С құрайды.

Топырақ негізінен төрт түрлі болып келеді. Олар: қара-қоңыр түсті, ашық-қоңыр түсті, кәдімгі солтүстік сұртопырағы мен солтүстік ашық сұр топырағы.

Ветеринариялық-санитариялық объектілер:

Ақтөбе ауылдық округіне қарасты 5 ветеринарлық-санитарлық объектілер орналасқан. 1 мал дәрілерлік пункті, 1 өлексе малдарды тастайтын Жөнбай шұңқыры және 3 Сібір ошағы (Тоғыз – 28км, Үштөбе – 55 км, Шошалы – 35км аралықта) Ақтөбе ауылының солтүстік батысында орналасқан. Сібір жарасынан өлген жануарлар өлекселері көмілген мал қорымдарына адамдар мен жануарлар кіре алмайтындай етіп бүкіл периметрі бойынша биіктігі кем дегенде 1,5 метр болатын қоршаумен (металдан немесе бетоннан) қоршалған. "Сібір жарасы" деген жазуы бар тақтайшалармен (

аурудың пайда болған күні) белгіленеді. Сібір жарасынан өлген жануарлар өлекселері, сондай-ақ жануарлардан алынған шикізат пен өнім арнайы қондырғыларда өртеледі. Күл қалдығы Жөнбай шұңқырына салынады.

Мал басы саны туралы деректер:

2021 жылдың 31 желтоқсанына Ақтөбе ауылдық округінде (халықтың жеке ауласы және ШҚ) ірі қара 4805 бас, оның ішінде аналық мал 1854 бас, 53940 бас ұсақ мал, 853 бас жылқы бар. Оның ішінде:

Ақтөбе ауылында: Жайылым көлемі 5477,4 гектар.

ірі қара мал 841 бас, оның ішінде аналық мал 335 бас, ұсақ мал 9243 бас, жылқы 277 бас.

Жайылымға шығатын мал саны:

Ақтөбе ауылдық округінде МІҚ-дан 2 табын, жылқыдан 3 үйір, уақ малдан 3 отар жайылуға шығады.

Ақтөбе ауылдық округінде екпе және аридті жайылымдар жоқ.

Ақтөбе ауылдық округінде мал айдауға арналған сервитуттар орнатылмаған.

Жоғарыда баяндалғанның негізінде, Қазақстан Республикасының "Жайылымдар туралы" Заңының 15 бабына сәйкес жергілікті халықтың мұқтаждығы үшін (Ақтөбе ауылына) ауыл шаруашылығы жануарларының аналық (сауын) мал басын ұстау бойынша 3762,4 га көлемінде, жүктеме нормасы 4 га/бас болғанда қажеттілік 5477,4 га құрайды. Жайылымдық жерлердің қалыптасқан қажеттілігін жер учаскелерін Мемлекет мұқтажы үшін алып қоюға байланысты жер учаскелерін немесе өзге де жылжымайтын мүлікті мәжбүрлеп иеліктен шығару есебінен толықтыру қажеттілігі жоқ.

Жергілікті халықтың басқа ауыл шаруашылығы малдарын жаю бойынша жайылымдық жерлердің қажеттілігі 3762,4 га, ІҚМ басына жүктеме нормасы 0,8 га / бас болғанда., Ұсақ мал – 0,1 га / бас, жылқы – 1 га/ бас.

Шалғайдағы қыстақ малдарын қоспағанда:

Қажеттілік анықтау:

ІҚМ үшін -  $405 \text{ бас} * 0,8 = 324 * 4 = 1296 \text{ га}$ ;

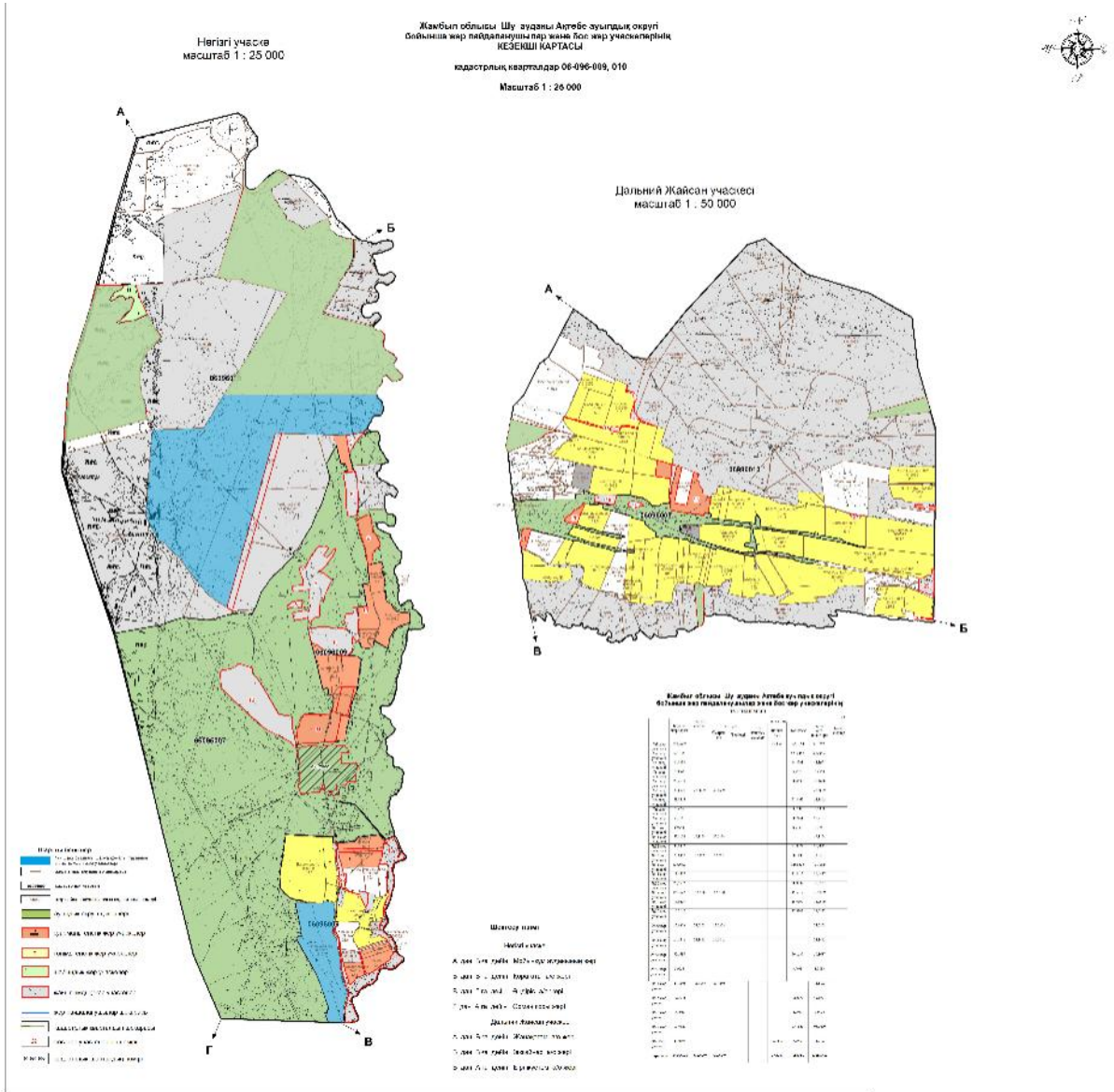
ұсақ мал үшін -  $5116 \text{ бас} * 0,1 = 511,6 * 4 = 2046,4 \text{ га}$ ;

жылқы үшін -  $105 \text{ бас} * 1 \text{ га} / \text{бас} = 105 * 4 = 420 \text{ га}$ ;

$324 + 511,6 + 105 * 4 = 3762,4 \text{ га}$

Дегенмен, елді-мекеннен 5-7 радиуста орналасқан 2 шаруа қожалықпен, атап айтқанда, ШҚ "Бейбіт" - 113,8 га, және ШҚ "Мырза" - 866,18 га, барлығы 979,88 га болатын жерлеріне шаруалардың ауыл шаруашылығы жануарлары мен жергілікті халықтың ауыл шаруашылығы жануарлары бірге жайылу туралы меморандум жасалды

**Ақтөбе ауылдық округінің аумағында жайылымдардың орналасу схемасы (қартасы) жер санаттары, жер учаскелерінің меншік иелері және жер пайдаланушылар бөлінісінде құқық белгілейтін құжаттар негізінде**



Шартты белгілер:



Ауылдық округтердің шекарасы



5-7 шақырымдағы шаруа қожалықтарының жайылымдық жер учаскелері



Жайылымдық жер учаскелер



Тәлімді егістік жер учаскелер



Суармалы егістік жерлер

## Түсіндірме

Ақтөбе ауылдық округінде Ақтөбе елді мекені орналасқан, осы елді мекеннің жайылым жері 3859га құрайды, Ақтөбе ауылдық округінің елді-мекенінің жайылымына "Шу ауданы" жер қорынан 1618,443 га қосылды.

Ақтөбе ауылдық округінде арнайы мал айдау жолдарының белгілері орнатылмаған, жер телімдері арасында бұрыннан қалыптасқан жолдар арқылы жайылымға шығарылады.

## Ақтөбе ауылдық округі аумағындағы жер учаскелерінің меншік иелер ітізімі

№ 1 кесте

| № | Жер учаскелерін жер пайдаланушылардың атауы | Жайылым алаңы, (га) | Түрлері бойынша малдың болуы, (бас) |      |      | Жайылымға қажеттілік нормасы 1 бас, (га) |     |      | Жайылымдардың қажеттілігі, (га) |     |      |             | Артық жайылымдар (га) |  |
|---|---|---------------------|-------------------------------------|------|------|--|-----|------|---------------------------------|-----|------|-------------|-----------------------|--|
|   |   |                     | ІҚМ                                 | ҰҚМ  | Жылы | ІҚМ                                      | ҰҚМ | Жылы | ІҚМ                             | ҰҚМ | Жылы | Жылыны (га) |                       |  |
| 1 | КХ "Жидебай"                                |                     | 152                                 | 1092 | 28   | 0,8                                      | 0,1 | 1    |                                 |     |      |             |                       |  |
| 2 | КХ "БМТАН"                                  |                     |                                     | 919  |      | 0,8                                      | 0,1 | 1    |                                 |     |      |             |                       |  |
| 3 | КХ "Жайсаң"                                 |                     |                                     | 934  |      | 0,8                                      | 0,1 | 1    |                                 |     |      |             |                       |  |
| 4 | КХ "Дутбай"                                 |                     | 89                                  | 159  |      | 0,8                                      | 0,1 | 1    |                                 |     |      |             |                       |  |

|    |                    |     |       |     |     |     |   |   |  |  |  |  |  |
|----|--------------------|-----|-------|-----|-----|-----|---|---|--|--|--|--|--|
| 5  | КХ "Жандар"        | 58  | 1250  |     | 0,8 | 0,1 | 1 |   |  |  |  |  |  |
| 6  | КХ "Багай-Шу"      |     | 14062 | 215 | 0,8 | 0,1 | 1 |   |  |  |  |  |  |
| 7  | КХ "Алтынай"       |     | 1557  | 22  | 0,8 | 0,1 | 1 | - |  |  |  |  |  |
| 8  | КХ "БІРЛІК"        | 640 | 300   |     | 0,8 | 0,1 | 1 |   |  |  |  |  |  |
| 9  | КХ "Тілеуімбетата" | 118 | 1899  | 23  | 0,8 | 0,1 | 1 |   |  |  |  |  |  |
| 10 | КХ "Бейбіт"        | 116 | 702   |     | 0,8 | 0,1 | 1 |   |  |  |  |  |  |
| 11 | КХ "Нурлан"        |     | 1355  |     | 0,8 | 0,1 | 1 |   |  |  |  |  |  |
| 12 | ИП "Шильдебаев"    | 201 | 550   | 73  | 0,8 | 0,1 | 1 |   |  |  |  |  |  |
| 13 | ИП "Жундібаев"     |     | 825   | 42  | 0,8 | 0,1 | 1 |   |  |  |  |  |  |
| 14 | ИП "Асанов"        | 243 | 1565  | 4   | 0,8 | 0,1 | 1 |   |  |  |  |  |  |
| 15 | КХ "Жакыпбай"      | 149 | 1976  | 5   | 0,8 | 0,1 | 1 |   |  |  |  |  |  |
| 16 | ИП "Каримов К"     | 153 |       | 1   | 0,8 | 0,1 | 1 |   |  |  |  |  |  |
| 17 | ИП "Искаков"       | 37  | 1093  |     | 0,8 | 0,1 | 1 |   |  |  |  |  |  |
| 18 | ИП "Аралбаев"      | 74  | 1245  | 1   | 0,8 | 0,1 | 1 |   |  |  |  |  |  |
| 19 | К/Х "Мырза"        | 107 |       |     | 0,8 | 0,1 | 1 |   |  |  |  |  |  |
| 20 |                    | 75  | 550   | 20  | 0,8 |     | 1 |   |  |  |  |  |  |

|    |                      |      |       |     |  |     |     |   |  |  |  |  |  |
|----|----------------------|------|-------|-----|--|-----|-----|---|--|--|--|--|--|
|    | ИП " Коспанов "      |      |       |     |  | 0,1 |     |   |  |  |  |  |  |
| 21 | ИП " Кунту-Баба "    | 75   | 2931  |     |  | 0,8 | 0,1 | 1 |  |  |  |  |  |
| 22 | К/Х " Бұланбай "     |      | 1027  | 58  |  | 0,8 | 0,1 | 1 |  |  |  |  |  |
| 23 | ИП " Атаева Г "      | 147  |       | 5   |  | 0,8 | 0,1 | 1 |  |  |  |  |  |
| 24 | ИП " Байтурганов Б " | 169  |       | 5   |  | 0,8 | 0,1 | 1 |  |  |  |  |  |
| 25 | ИП " Керимкулов К "  | 129  | 1288  |     |  | 0,8 | 0,1 | 1 |  |  |  |  |  |
| 26 | К/Х " Жамбыл "       | 85   | 2985  | 23  |  | 0,8 | 0,1 | 1 |  |  |  |  |  |
|    | Қорытынды            | 2817 | 40312 | 525 |  |     |     |   |  |  |  |  |  |

**Ақтөбе ауылдық округі бойынша елді мекендер бөлінісінде ІҚМ аналық (сауын) мал басын орналастыру үшін жайылымдарды бөлу жөніндегі мәліметтер**

№ 2 кесте

| № | Елді мекен   | Жайылым алаңы, (га) | Сауын сиырлардың болуы (бас) | Жайылымға қажеттілік нормасы 1 бас, (га) | Жайылымдардың қажеттілігі, (га) | Жайылымдармен қамтамасыз етілмеген (га) | Қажеттіліктің қамтамасыз етілуі, % | Артықшылық, (га) |
|---|--------------|---------------------|------------------------------|--|---------------------------------|---|------------------------------------|------------------|
| 1 | Ақтөбе ауылы | 3859                | 335                          | 0,8*4                                    | 1072                            | -                                       | 100                                | 2787             |
|   | Барлығы      | 3859                | 335                          | 0,8*4                                    | 1072                            | -                                       | 100                                | 2787             |

Ескертпе: сауын сиырларға арналған жайылымдық жер толықтай қамтылып отыр.

**Ақтөбе ауылдық округі бойынша жер учаскелерінің меншік иелері бөлігінде ауыл шаруашылығы малдарының басын орналастыру үшін жайылымдарды қайта бөлу жөніндегі мәліметтер**

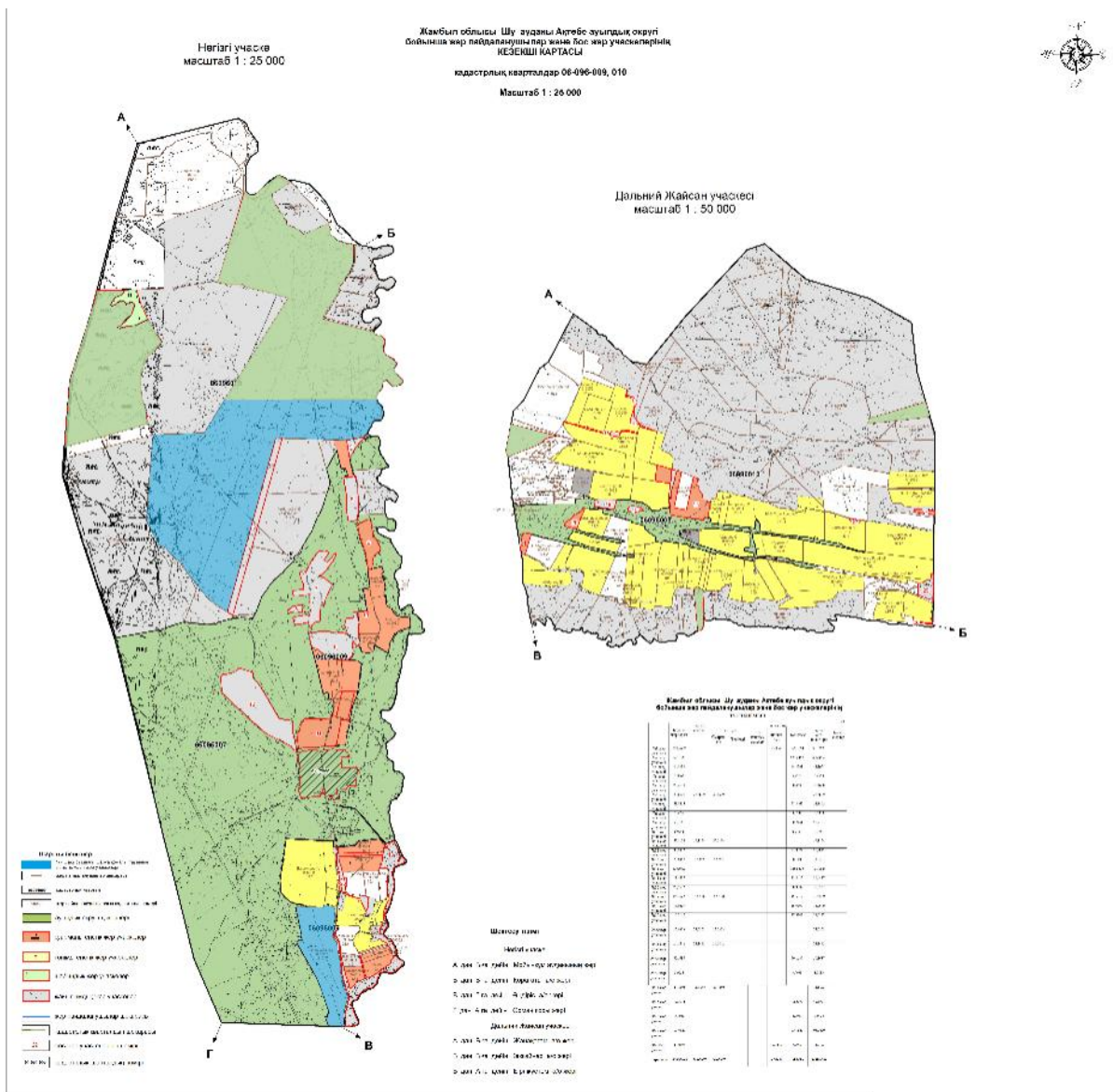
№ 3 кесте

|  | Малдың болуы түрлері бойынша (бас) | Жайылымға қажеттілік нормасы 1 бас, (га) | Жайылымдардың қажеттілігі, (га) | Қажеттіліктің қамтам |
|--|------------------------------------|--|---------------------------------|----------------------|
|  |                                    |  |                                 |                      |

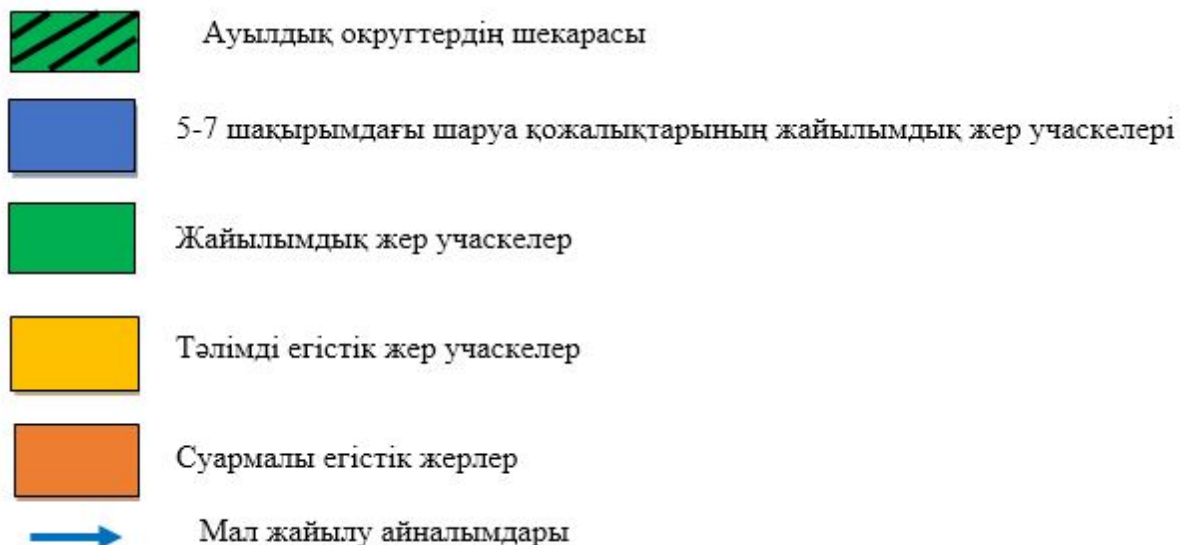
| №     | Елді мекен   | ІҚМ | ҰҚМ  | Жылы | ІҚМ   | ҰҚМ   | Жылы | ІҚМ  | ҰҚМ    | Жылы | Қорытынды (га) | асызетілуі, % |
|-------|--------------|-----|------|------|-------|-------|------|------|--------|------|----------------|---------------|
| 1     | Ақтөбе ауылы | 841 | 9243 | 277  | 0,8*4 | 0,1*4 | 1*4  | 1296 | 2046,4 | 420  | 3762,4         | 100           |
| Жалпы |              | 841 | 9243 | 277  |       |       |      | 1296 | 2046,4 | 420  | 3762,4         | 100           |

Ақтөбе ауылдық округінде  
2022-2023 жылдарға арналған  
жайылымдарды басқару және  
оларды пайдалану жөніндегі  
жоспарға 2 – қосымша

## Жайылым айналымдарының қолайлы схемалары



Шартты белгілер:



## Түсіндірме

Ақтөбе ауылдық округі бойынша жайылым айналымын қолайлы пайдалану үшін Ақтөбе ауылынан шығарылатын мүйізді ірі қара және ұсақ мал падалары көктемгі жазғы маусымда елді мекендердің 3859 га және Шу ауданы жер қорынан қосылып берілген 1618,443 га жайылым жерлеріне күзгі маусымға дейін жайылуы жоспарланған. Күзгі маусымда шаруа қожалық жетекшілерімен меморандум жасалып, шаруа қожалық иелігіндегі егістік жерлерін жинап болғаннан соң МІҚ, ҰҚМ, жылқы малдарының ортақ жайылатындығы жоспарланған.

Ақтөбе ауылдық округінде арнайы мал айдау жолдарының белгілері орнатылмаған, жер телімдері арасында бұрыннан қалыптасқан жолдар арқылы жайылымға шығарылады.

Ақтөбе ауылдық округінде  
2022-2023 жылдарға арналған  
жайылымдарды басқару және  
оларды пайдалану жөніндегі  
жоспарға 3 – қосымша

**Жайылымдардың сыртқы және ішкі шекаралары мен алаңдары көрсетілген Карта, оның ішінде маусымдық, жайылымдық инфрақұрылым объектілері**

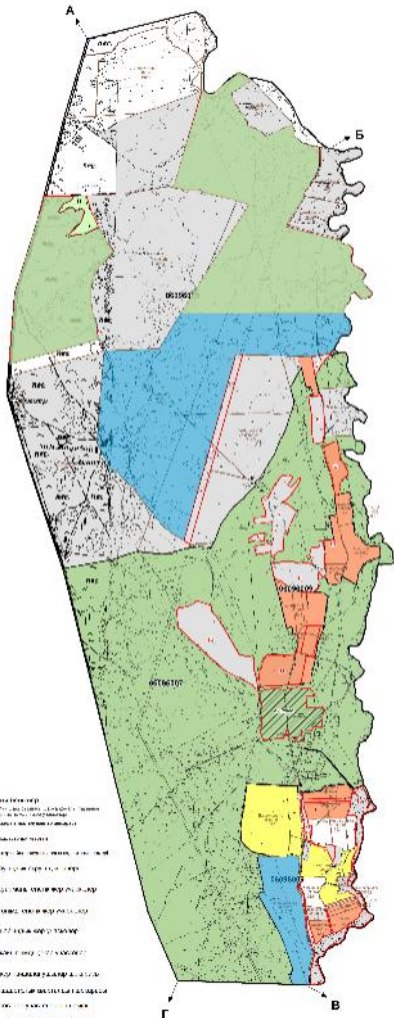


Негізгі учаске  
масштаб 1 : 25 000

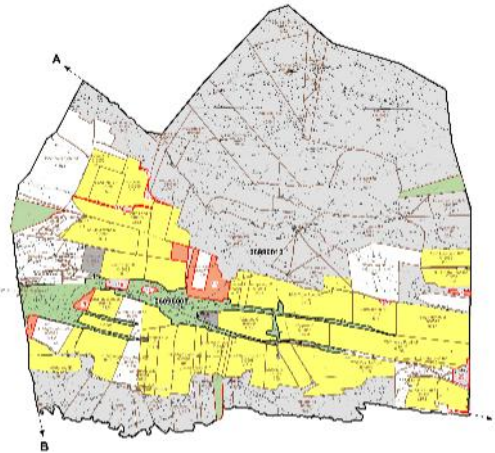
Жаңбыл облысы Шу ауданы Ағтебе ауылдық округі  
облыста жер пайдалануылар және бол жер учаскелерінің  
КЕЗЕШІ КАРТАСЫ

кадастрлық кварталдар 06-096-009, 010

Масштаб 1 : 25 000



Центрний Жайсан учаскесі  
масштаб 1 : 50 000



Жаңбыл облысы Шу ауданы Ағтебе ауылдық округі  
облыста жер пайдалануылар және бол жер учаскелерінің  
КЕЗЕШІ КАРТАСЫ


| №  | Қысқартылған атауы           | Қысқартылған атауы | Қысқартылған атауы   | Қысқартылған атауы | Қысқартылған атауы           | Қысқартылған атауы |                                |    |                       |
|----|------------------------------|--------------------|--|--------------------|------------------------------|--------------------|--------------------------------|----|-----------------------|
| 01 | Ауылдық округтердің шекарасы | 02                 | 5-7 шақырымдағы шаруа қожалықтарының жайылымдық жер учаскелері | 03                 | Жайылымдық жер учаскелері    | 04                 | Тәлімді егістік жер учаскелері |    |                       |
| 05 | Суармалы егістік жерлер      | 06                 | Негізгі су көздері (өзендер, көлдер, тоғандар және т. б.)      | 07                 | Төтенше жағдайлар учаскелері | 08                 | Жерсіз жер учаскелері          | 09 | Жерсіз жер учаскелері |

Шартты белгілер  
Негізгі атау  
Ауылдық округтердің шекарасы  
5-7 шақырымдағы шаруа қожалықтарының жайылымдық жер учаскелері  
Жайылымдық жер учаскелері  
Тәлімді егістік жер учаскелері  
Суармалы егістік жерлер  
Негізгі су көздері (өзендер, көлдер, тоғандар және т. б.)  
Төтенше жағдайлар учаскелері  
Жерсіз жер учаскелері

### Шартты белгілер:



Ауылдық округтердің шекарасы



5-7 шақырымдағы шаруа қожалықтарының жайылымдық жер учаскелері

Жайылымдық жер учаскелері



Тәлімді егістік жер учаскелері



Суармалы егістік жерлер

Негізгі су көздері (өзендер, көлдер, тоғандар және т. б.)

## Түсіндірме

Ақтөбе ауылдық округі бойынша жайылым айналымын қолайлы пайдалану үшін Ақтөбе ауылынан шығарылатын мүйізді ірі қара және ұсақ мал падалары көктемгі жазғы маусымда елді мекендердің 3859 га және Шу ауданы жер қорынан қосылып берілген 1618,443 га жайылым жерлеріне күзгі маусымға дейін жайылуы жоспарланған. Күзгі маусымда шаруа қожалық жетекшілерімен меморандум жасалып, шаруа қожалық иелігіндегі егістік жерлерін жинап болғаннан соң МІҚ, ҰҚМ, жылқы малдары жайылатындығы жоспарланған.

Ақтөбе ауылдық округінде арнайы мал айдау жолдарының белгілері орнатылмаған, жер телімдері арасында бұрыннан қалыптасқан жолдар арқылы жайылымға шығарылады.

Ақтөбе ауылдық округінде  
2022-2023 жылдарға арналған  
жайылымдарды басқару және  
оларды пайдалану жөніндегі  
жоспарға 4 – қосымша

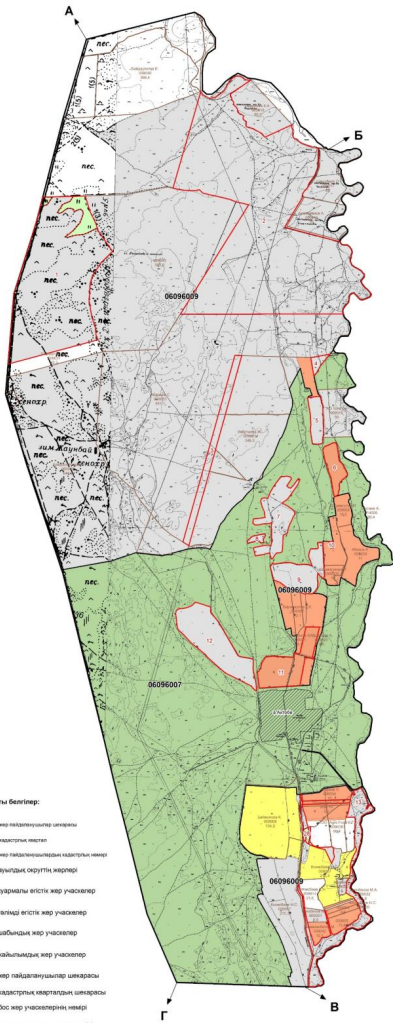
**Жайылым пайдаланушылардың су тұтыну нормасына сәйкес жасалған су көздеріне (көлдерге, өзендерге, тоғандарға, апандарға, суару немесе суландыру арналарына, құбырлы немесе шахта құдықтарына) қол жеткізу схемасы**

Бір ауыл шаруашылығы жануарына су тұтынудың орташа тәуліктік нормасы Қазақстан Республикасы Премьер-Министрінің Орынбасары – Қазақстан Республикасы Ауыл шаруашылығы министрінің 2017 жылғы 24 сәуірдегі №173 бұйрығымен бекітілген жайылымдарды ұтымды пайдалану қағидаларының 9-тармағына сәйкес айқындалады.

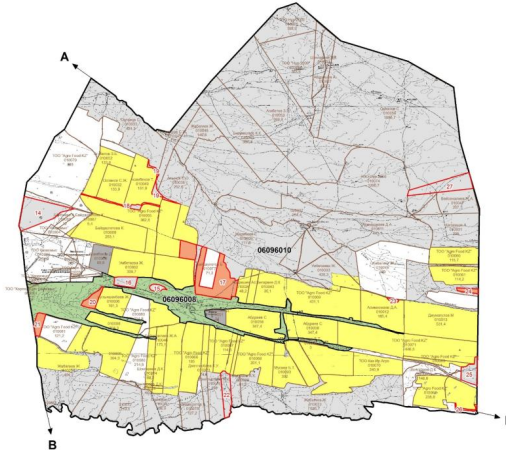
Ақтөбе ауылдық округінің аумағында суару немесе суландыру бойынша Қорағаты өзенінен алады.

Негізгі учаске  
масштаб 1 : 25 000

Жамбыл облысы Шу ауданы Ақтөбе ауылдық округі  
бойынша жер пайдаланушылар және бос жер учаскелерінің  
КЕЗЕҢШІ КАРТАСЫ  
кадастрлық кварталдар 06-096-009, 010  
Масштаб 1 : 25 000



Дальний Жайсан учаскесі  
масштаб 1 : 50 000



**Шартты белгілер:**

- жер пайдаланушылар шекарасы
- кадастрлық шекара
- жер пайдаланушылардың кадастрлық нөмірі
- ауылдық округтің шекарасы
- суармалы егістік жер учаскелері
- тәлімді егістік жер учаскелері
- жайылымдық жер учаскелері
- жайылымдық жер учаскелері
- жер пайдаланушылар шекарасы
- кадастрлық кварталдың шекарасы
- бос жер учаскелерінің нөмірі
- кадастрлық кварталдың нөмірі

**Шеттесу нысімі**

- Негізгі учаске
- A дан B га дейін: Мойшырма ауылдық жері
  - B дан B га дейін: Қорғаты ала жері
  - B дан Г га дейін: Өңдіріс ала жері
  - Г дан А га дейін: Орман қоры жері
- Дальний Жайсан учаскесі
- A дан B га дейін: Жаңақоғам ала жері
  - B дан B га дейін: Кедейлер ала жері
  - B дан А га дейін: Бірінтүстем ала жері

Жамбыл облысы Шу ауданы Ақтөбе ауылдық округі бойынша жер пайдаланушылар және бос жер учаскелерінің құрамына кіретін учаскелер

| Квартал нөмірі | Учаске нөмірі | Еріткіш | Жер учаскесінің жалпы ауданы | Жер учаскесінің ауданы | Жер учаскесінің ауданы | Жер учаскесінің ауданы |
|----------------|---------------|---------|------------------------------|------------------------|------------------------|------------------------|
| 06096009       | 06096009      |         | 10000                        | 10000                  | 10000                  | 10000                  |
| 06096007       | 06096007      |         | 10000                        | 10000                  | 10000                  | 10000                  |
| 06096010       | 06096010      |         | 10000                        | 10000                  | 10000                  | 10000                  |
| 06096008       | 06096008      |         | 10000                        | 10000                  | 10000                  | 10000                  |
| 06096006       | 06096006      |         | 10000                        | 10000                  | 10000                  | 10000                  |
| 06096005       | 06096005      |         | 10000                        | 10000                  | 10000                  | 10000                  |
| 06096004       | 06096004      |         | 10000                        | 10000                  | 10000                  | 10000                  |
| 06096003       | 06096003      |         | 10000                        | 10000                  | 10000                  | 10000                  |
| 06096002       | 06096002      |         | 10000                        | 10000                  | 10000                  | 10000                  |
| 06096001       | 06096001      |         | 10000                        | 10000                  | 10000                  | 10000                  |
| 06096000       | 06096000      |         | 10000                        | 10000                  | 10000                  | 10000                  |
| 06096009       | 06096009      |         | 10000                        | 10000                  | 10000                  | 10000                  |
| 06096007       | 06096007      |         | 10000                        | 10000                  | 10000                  | 10000                  |
| 06096010       | 06096010      |         | 10000                        | 10000                  | 10000                  | 10000                  |
| 06096008       | 06096008      |         | 10000                        | 10000                  | 10000                  | 10000                  |
| 06096006       | 06096006      |         | 10000                        | 10000                  | 10000                  | 10000                  |
| 06096005       | 06096005      |         | 10000                        | 10000                  | 10000                  | 10000                  |
| 06096004       | 06096004      |         | 10000                        | 10000                  | 10000                  | 10000                  |
| 06096003       | 06096003      |         | 10000                        | 10000                  | 10000                  | 10000                  |
| 06096002       | 06096002      |         | 10000                        | 10000                  | 10000                  | 10000                  |
| 06096001       | 06096001      |         | 10000                        | 10000                  | 10000                  | 10000                  |
| 06096000       | 06096000      |         | 10000                        | 10000                  | 10000                  | 10000                  |

**Шартты белгілер:**

- Ауылдық округтердің шекарасы
- 5-7 шақырымдағы шаруа қожалықтарының жайылымдық жер учаскелері
- Жайылымдық жер учаскелер
- Тәлімді егістік жер учаскелер
- Суармалы егістік жерлер
- Негізгі су көздері (өзендер, көлдер, тоғандар және т. б.)

## Түсіндірме

Ақтөбе ауылдық округінің аумағында ауыл шаруашылық жануарларын сумен қамтамасыз ету орташа деңгейде. Ақтөбе ауылдық округіне қарасты Қорағаты өзенінен 3 бағытқа қаналағылады. Шығыс, Орталық және Батыс. Жалпы ағын су Қорағаты каналы арқылы келіп, осы 3 каналға бөлінеді. Ақтөбе ауылының малы осы каналдардан толықтай жеткілікті су ішеді.

Ақтөбе ауылдық округінде арнайы мал айдау жолдарының белгілері орнатылмаған, жер телімдері арасында бұрыннан қалыптасқан жолдар арқылы жайылымға шығарылады.

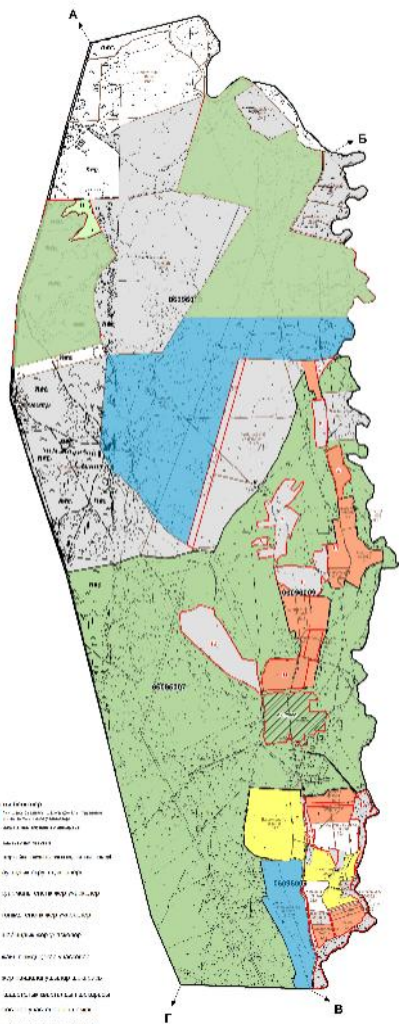
Ақтөбе ауылдық округінде  
2022-2023 жылдарға арналған  
Жайылымдарды басқару және  
оларды пайдалану  
жөніндегі жоспарға  
5-қосымша

Нерізі учасіе  
масштаб 1 : 25 000

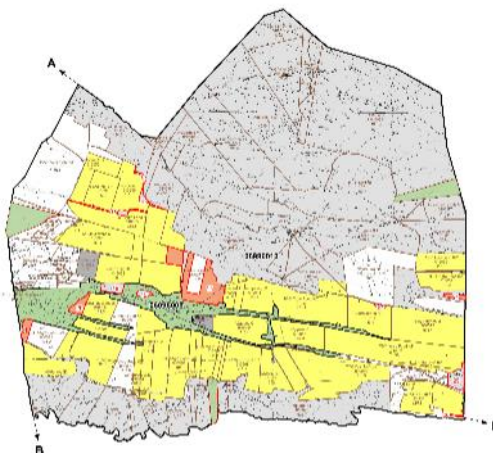
Жамбыл облысы Шу ауданы Ағтебе ауылдық округі  
облыста жер пайдалануылар және бол жер учасіелерінің  
КЕЗЕШІ КАРТАСЫ

кадастрлық кварталдар 06-096-009, 010

Масштаб 1 : 25 000



Цалыңый Жайсан учасіесі  
масштаб 1 : 50 000



Жамбыл облысы Шу ауданы Ағтебе ауылдық округі  
облыста жер пайдалануылар және бол жер учасіелерінің  
КЕЗЕШІ КАРТАСЫ

| Шартты белгілер | Сызықтар | Түрлері | Сызықтар | Түрлері | Сызықтар | Түрлері |
|-----------------|----------|---------|----------|---------|----------|---------|
| 1               | 2        | 3       | 4        | 5       | 6        | 7       |
| 8               | 9        | 10      | 11       | 12      | 13       | 14      |
| 15              | 16       | 17      | 18       | 19      | 20       | 21      |
| 22              | 23       | 24      | 25       | 26      | 27       | 28      |
| 29              | 30       | 31      | 32       | 33      | 34       | 35      |
| 36              | 37       | 38      | 39       | 40      | 41       | 42      |
| 43              | 44       | 45      | 46       | 47      | 48       | 49      |
| 50              | 51       | 52      | 53       | 54      | 55       | 56      |
| 57              | 58       | 59      | 60       | 61      | 62       | 63      |
| 64              | 65       | 66      | 67       | 68      | 69       | 70      |
| 71              | 72       | 73      | 74       | 75      | 76       | 77      |
| 78              | 79       | 80      | 81       | 82      | 83       | 84      |
| 85              | 86       | 87      | 88       | 89      | 90       | 91      |
| 92              | 93       | 94      | 95       | 96      | 97       | 98      |
| 99              | 100      | 101     | 102      | 103     | 104      | 105     |

Шартты белгілер:





Ауылдық округтердің шекарасы



5-7 шақырымдағы шаруа қожалықтарының жайылымдық жер учаскелері



Жайылымдық жер учаскелер



Тәлімді егістік жер учаскелер



Суармалы егістік жерлер



Меморандум жасалған ШҚ-тар

## Түсіндірме

Ақтөбе ауылдық округі бойынша жайылымдармен қамтамасыз етілмеген жеке және (немесе) заңды тұлғалардың 5-7 шақырым радиустағы жайылымдарында ауыл шаруашылығы жануарларының мал басын орналастыру үшін 2 шаруа қожалықтың 979,88га жайылым жеріне халықтың ортақ малын маусымды жаюға меморандум жасалды.

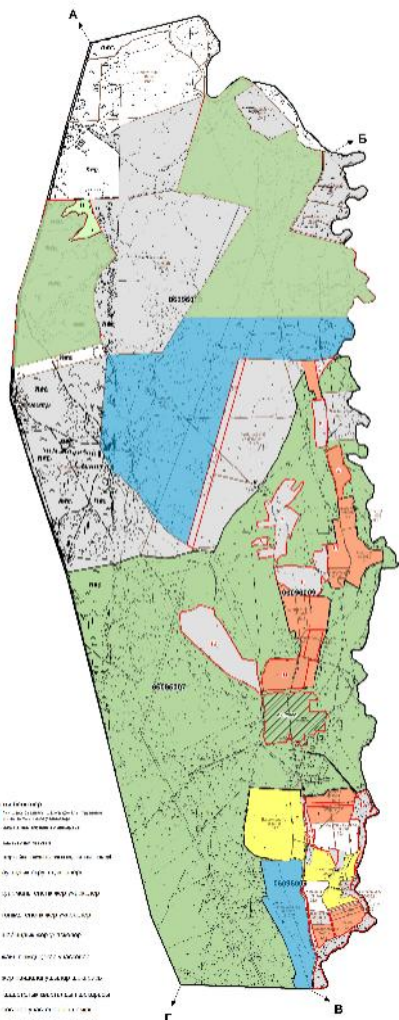
Ақтөбе ауылдық округінде  
2022-2023 жылдарға арналған  
жайылымдарды басқару және  
оларды пайдалану  
жөніндегі жоспарға  
6 – қосымша

Негізгі учаске  
масштаб 1 : 25 000

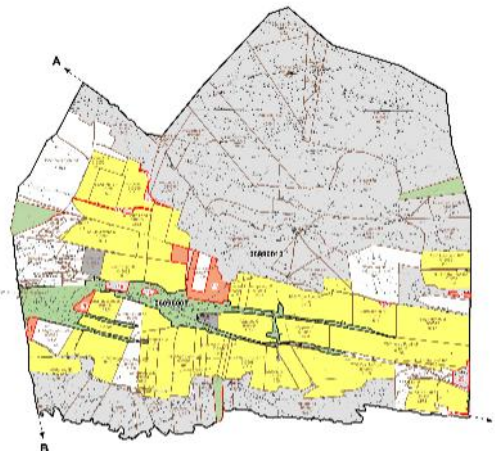
Жаңбыл облысы Шу ауданы Ағтебі ауылдық округі  
облыста жер пайдаланулар және қол жер учаскелерінің  
КЕЗЕШІ КАРТАСЫ

кадастрлық кварталдар 06-096-009, 010

Масштаб 1 : 25 000



Центрлік Жайсан учаскесі  
масштаб 1 : 50 000



Жаңбыл облысы Шу ауданы Ағтебі ауылдық округі  
облыста жер пайдаланулар және қол жер учаскелерінің  
КЕЗЕШІ КАРТАСЫ

| Шартты белгі | Аудан  | Қыстау атауы | Қыстау нөмірі | Жер учаскесінің нөмірі | Жер учаскесінің ауданы, кв. м | Жер учаскесінің мәні, рубль |
|--------------|--------|--------------|---------------|------------------------|-------------------------------|-----------------------------|
| 1            | Ақмола | Ақмола       | 1             | 01/01/01/01            | 1000                          | 100000                      |
| 2            | Ақмола | Ақмола       | 2             | 02/02/02/02            | 2000                          | 200000                      |
| 3            | Ақмола | Ақмола       | 3             | 03/03/03/03            | 3000                          | 300000                      |
| 4            | Ақмола | Ақмола       | 4             | 04/04/04/04            | 4000                          | 400000                      |
| 5            | Ақмола | Ақмола       | 5             | 05/05/05/05            | 5000                          | 500000                      |
| 6            | Ақмола | Ақмола       | 6             | 06/06/06/06            | 6000                          | 600000                      |
| 7            | Ақмола | Ақмола       | 7             | 07/07/07/07            | 7000                          | 700000                      |
| 8            | Ақмола | Ақмола       | 8             | 08/08/08/08            | 8000                          | 800000                      |
| 9            | Ақмола | Ақмола       | 9             | 09/09/09/09            | 9000                          | 900000                      |
| 10           | Ақмола | Ақмола       | 10            | 10/10/10/10            | 10000                         | 1000000                     |

### Шартты белгілер:

- Ауылдық округтердің шекарасы
- 5-7 шақырымдағы шаруа қожалықтарының жайылымдық жер учаскелері
- Жайылымдық жер учаскелері
- Тәлімді егістік жер учаскелері
- Суармалы егістік жерлер
- Шу ауданы жер қорынан берілген жайылым жерлер

Түсіндірме

Ақтөбе ауылдық округінің жайылым жеріне Шу ауданы жер қорынан қосылған 1618,443 га жайылым жер, жайылым жетіспеу қажеттілігінің болдырмауына септігін тигізді.

Ақтөбе ауылдық округінде арнайы мал айдау жолдарының белгілері орнатылмаған, жер телімдері арасында бұрыннан қалыптасқан жолдар арқылы жайылымға шығарылады.

Ақтөбе ауылдық округінде  
2022-2023 жылдарға арналған  
Жайылымдарды басқару және  
оларды пайдалану  
жөніндегі жоспарға  
7 – қосымша

### **Ауыл шаруашылығы жануарларын жаю мен қозғалудың маусымдық бағыттарын белгілейтін жайылымдарды пайдалану жөніндегі күнтізбелік кесте**

| № | Ауылдық округ атауы | 2022 жылғы қоршаулар саны |    |    |     | 2023 жылғы қоршаулар саны |    |     |    |
|---|---------------------|---------------------------|----|----|-----|---------------------------|----|-----|----|
|   |                     | 1                         | 2  | 3  | 4   | 1                         | 2  | 3   | 4  |
| 1 | Ақтөбе              | КЖМ                       | ЖМ | ДҚ | ЖКМ | КЖМ                       | ЖМ | ЖКМ | ДҚ |

Ескерту: аббревиатуралардың толық жазылуы:

КЖМ –көктемгі-жазғы маусым;

ЖКМ – жазғы-күзгі маусым;

ЖМ – жазғы маусым;

ДҚ – демалушы қоршау

Шу аудандық мәслихатының  
2022 жылғы 29 шілдедегі  
№ 32-6 шешіміне 3- қосымша

### **Алға ауылдық округінде жайылымдарды басқару және оларды пайдалану жөніндегі 2022-2023 жылдарға арналған жоспар**

Шу ауданында жайылымдарды басқару және оларды пайдалану жөніндегі 2022-2023 жылдарға арналған жоспар (бұдан әрі - жоспар) Қазақстан Республикасының 2001 жылғы 23 қаңтардағы "Қазақстан Республикасындағы жергілікті мемлекеттік басқару және өзін-өзі басқару туралы", 2017 жылғы 20 ақпандағы "Жайылымдар туралы" Заңдарына, Қазақстан Республикасы Премьер-Министрінің Орынбасары, Қазақстан Республикасының Ауыл шаруашылығы министрінің 2017 жылдың 24 сәуірдегі № 173 "Жайылымдарды ұтымды пайдалану қағидаларын бекіту туралы" бұйрығына ( Нормативті құқықтық актілерді мемлекеттік тіркеу тізілімінде № 15090 болып тіркелген), Қазақстан Республикасының Ауыл шаруашылығы министрінің 14 сәуірдегі



№ 3-3/332 "Жайылымдардың жалпы алаңына жүктеменің рұқсат етілген шекті нормасын бекіту туралы" бұйрығына (Нормативтік құқықтық актілерді мемлекеттік тіркеу тізілімінде № 11064 болып тіркелген) сәйкес әзірленді.

Жоспар жайылымдарды ұтымды пайдалану, азыққа қажеттілікті тұрақты қамтамасыз ету және жайылымдардың тозуын болдырмау мақсатында қабылданады.

Жоспар құрамында:

1) құқық белгілейтін құжаттар негізінде жер санаттары, жер учаскелерінің меншік иелері және жер пайдаланушылар бөлінісінде әкімшілік-аумақтық бірлік аумағында жайылымдардың орналасу схемасы (картасы) (1 қосымша);

2) жайылым айналымдарының қолайлы схемалары (2-қосымша);

3) жайылымдардың, оның ішінде маусымдық жайылымдардың сыртқы және ішкі шекараларымен алаңдары, жайылымдық инфрақұрылым объектілері белгіленген карта (3-қосымша);

4) жайылым пайдаланушылардың су тұтыну нормасына сәйкес жасалған су көздеріне (көлдерге, өзендерге, тоғандарға, апандарға, суару немесе суландыру каналдарына, құбырлы немесе шахталы құдықтарға) қол жеткізу схемасы (4-қосымша);

5) жайылымдары жоқ жеке және (немесе) заңды тұлғалардың ауыл шаруашылығы жануарларының мал басын орналастыру үшін жайылымдарды қайта бөлу және оны берілетін жайылымдарға ауыстыру схемасы (5-қосымша);

6) аудандық маңызы бар қала, кент, ауыл, ауылдық округ маңында орналасқан жайылымдармен қамтамасыз етілмеген жеке және (немесе) заңды тұлғалардың ауыл шаруашылығы жануарларының мал басын шалғайдағы жайылымдарға орналастыру схемасы (6-қосымша);

7) ауыл шаруашылығы жануарларын жаюдың және айдаудың маусымдық маршруттарын белгілейтін жайылымдарды пайдалану жөніндегі күнтізбелік графигі (7 қосымша).

Жайылымдарды басқару және оларды пайдалану жөніндегі жоспар:

1. Геоботаникалық тексерудің жай-күйі туралы мәліметтерді;

2. Ветеринариялық-санитариялық объектілер туралы мәліметтерді;

3. Ауыл шаруашылығы жануарларының мал басының саны туралы деректерді, олардың иелерін көрсете отырып қабылданды – және (немесе) заңды тұлғалар ұсынған өзге де деректер туралы мәліметтерді;

4. Ауыл шаруашылығы жануарларының түрлері мен жыныстық-жас топтары бойынша қалыптастырылған табындардың, отарлардың, табындардың саны туралы деректерді;

5. Шалғайдағы жайылымдарда жаю үшін ауыл шаруашылығы жануарларының мал басын қалыптастыру туралы мәліметтерді;

6. Екпе және аридті жайылымдарда ауыл шаруашылығы жануарларын жаю ерекшеліктері туралы мәліметтерді;

7. Малды айдауға арналған сервитуттар туралы мәліметтерді және мемлекеттік органдар, жеке және (немесе) заңды тұлғалар берген.

Әкімшілік-аумақтық бөлініс бойынша: Алға ауылдық округінде Зауылдық елді мекен бар.

Алға ауылдық округі аумағының жалпы көлемі 81131.12 гектар, оның ішінде егістік – 9163 га, жайылым жерлері – 69011.0027 га.

Жер санаттары бойынша:

ауыл шаруашылығы мақсатындағы жерлер – 9895 гектар;

елді мекендердің жері – 3780 гектар;

Геоботаникалық жағдайы:

Табиғи жағдайлар бойынша Алға ауылдық округінің аумағыдала аймағының шегінде және агроклиматтық көрсеткіштер бойынша агроклиматтық ауданда: құрғақ қалыпты жылыконтиненталды: қысы қатаң, қарлы борандар көп байқалады, кей жылдары көктемде селдер жүреді, жазы-ыстық. Қаңтар айының орташа температурасы -19, -26 градус, шілде айы +24, +30 градус. Жылдық атмосфералық жауын-шашынның көлемі орташа 300-500 мм. құрайды.

Топырақ негізінен сары топырақ және құмақ шөлейт болып екіге бөлінеді. Округ аумағынан Қорағаты өзені ағып сары топырақпен құмақ шөлейт жерлерді бөліп тұр, оңтүстік шығысы сары топырақ болса, солтүстік батысы құмақ шөлейт.

Ауыл шаруашылығы өндірісінің түрлі саласын дамытуға климаттық жағдайлар қолайсыз әсер етеді. Негізінен округтің оңтүстік-шығыс бөлігінде күздік және жаздық дәнді дақылдар өсіріледі. Өңірімізде жазғы және көктем-күзгі уақыттарда жайылым жерлер жеткілікті ірі-қара мал, қой және жылқы өсіріледі.

Ветеринариялық-санитариялық объектілер:

Алға ауылдық округіне қарасты 1 ветеринарлық-санитарлық объектілер орналасқан .1 мал дәрігерлік пунктері, 1 өлексе малдарды тастайтын Беккари шұңқыры Алға ауылы мен Жайсанстансасының ортсында орналасқан. Сібір жарасынан өлген жануарлар өлекселері көмілген мал қорымдарына адамдар мен жануарлар кіре алмайтындай етіп бүкіл периметрі бойынша биіктігі кем дегенде 1,5 метр болатын қоршаумен (металдан немесе бетоннан) қоршалған. "Сібір жарасы" деген жазуы бар тақтайшалармен (аурудың пайда болған күні) белгіленеді. Сібір жарасынан өлген жануарлар өлекселері, сондай-ақ жануарлардан алынған шикізат пен өнім арнайы қондырғыларда өртеледі. Күл қалдығы Беккари шұңқырына салынады.

Мал басысаны туралы деректер:

2021 жылдың 31 желтоқсанына Алға ауылдық округінде (халықтың жеке ауласы және ШҚ) ірі қара 805 бас, оның ішінде 478 бас аналық мал, 6520 бас ұсақ мал, 726 бас жылқы бар. Оның ішінде:

Алға ауылында: Жайылым көлемі 20838 гектар.

ірі қара мал 805 бас, оның ішінде аналық мал 478 бас, ұсақ мал 6520 бас, жылқы 726 бас.

Жайлауға шығатын мал саны:

Алға ауылдық округінде МІҚ-дан 4-табын, жылқыдан 6-үйір, уақ малдан 10-отаржайылуға шығады.

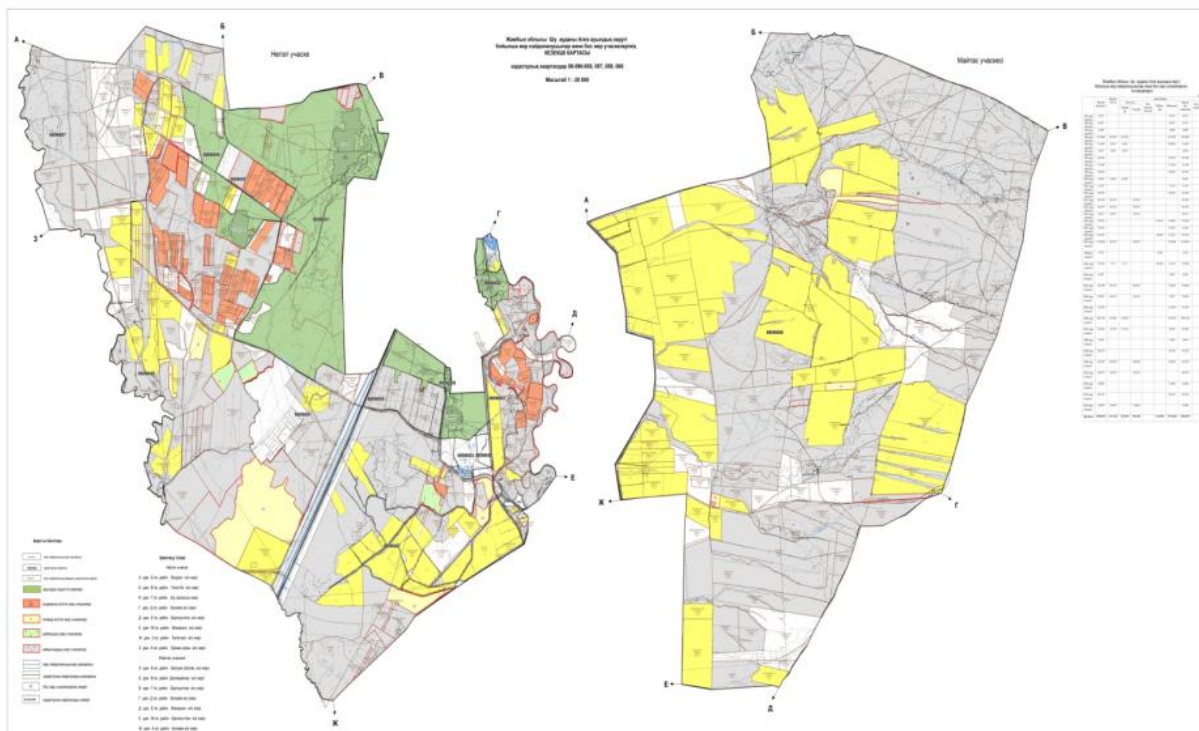
Алға ауылдық округінде екпе және аридті жайылымдар жоқ.

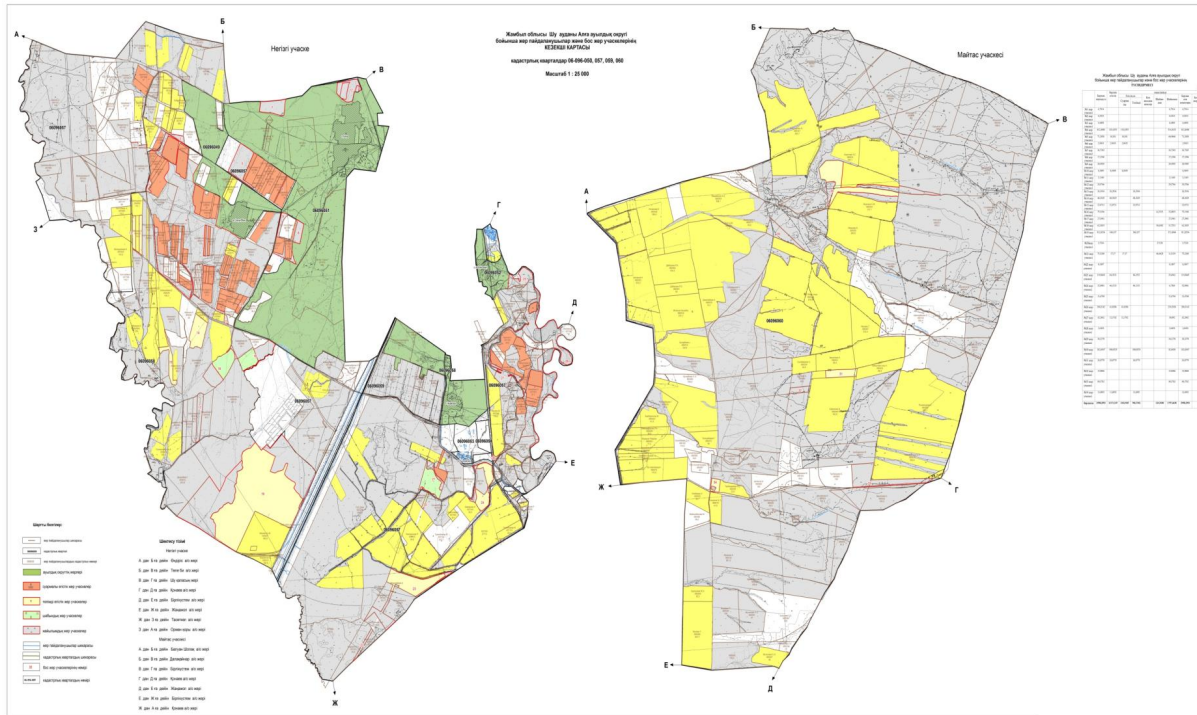
Алға ауылдық округінде мал айдауға арналған сервитуттар орнатылмаған.

Жоғарыда баяндалғанның негізінде, Қазақстан Республикасының "Жайылымдар туралы" Заңының 15 бабына сәйкес жергілікті халықтың мұқтаждығы жоқ. үшін (Алға ауылы, Жайсан Сауытбек ауылында.) ауыл шаруашылығы жануарларының аналық (сауын) мал басын ұстау бойынша 1419.7га. көлемінде, жүктеме нормасы 0,8\*4 га. / 290бас болғанда қажеттілік етпейді.

Алға ауылдық округінде  
2022-2023 жылдарға арналған  
жайылымдарды басқару және  
оларды пайдалану жөніндегі  
жоспарға 1-қосымша

**Алға ауылдық округінің аумағында құқық белгілейтін құжаттар негізінде жер санаттары, жер учаскелерінің меншік иелері және жер пайдаланушылар бөлінісінде өкімшілік-аумақтық бірлік аумағында жайылымдардың орналасу схемасы (картасы)**





### Шартты белгілер:



Ауылдық округтердің шекарасы



Ауыл шаруашылығы мақсатындағы жерлері санатындағы жайылымдар



Елді мекен санатындағы жайылымдар



Ауыл шаруашылығы мақсатындағы жерлері санатындағы егістіктер



Суармалы егістік жерлер

### Түсіндірме

Алға ауылдық округінде Алға, Жайсан, Сауытбек елді мекендері орналасқан, осы елді мекендердің жайылым жерлері 3780 га. құрайды, шаруа қожалық иелігіндегі жайылым жерлер 20383 га.

Алға ауылдық округінде арнайы мал айдау жолдарының белгілері орнатылмаған, жер телімдері арасында бұрыннан қалыптасқан жолдар арқылы жайылымға шығарылады.

**Алға ауылдық округі бойынша елді мекендер бөлінісінде ПҚМ аналық (сауын) мал басын орналастыру үшін жайылымдарды бөлу жөніндегі мәліметтер**

№ 2 кесте

| № | Елді мекені | Жайылым алаңы, (га) | Сауын сиырлардың болуы (бас) | Жайылымға қажеттілік нормасы 1 бас, (га) | Жайылымдардың қажеттілігі, (га) | Жайылымдармен қамтамасыз етілмеген (га) | Қажеттіліктің қамтамасыз етілуі, % | Артықшылық, (га) |
|---|-------------|---------------------|------------------------------|--|---------------------------------|---|------------------------------------|------------------|
| 1 | Алға а.     | 2070                | 325                          | 0,8*4                                    | 1040                            | +1030                                   | 100                                | -1030            |
| 2 | Жайсан.     | 810                 | 270                          | 0,8*4                                    | 864                             | -54                                     | 96                                 | -                |
| 3 | Сауытбек .  | 900                 | 210                          | 0,8*4                                    | 672                             | +228                                    | 100                                | 228              |
|   | Барлығы     | 3780                | 478                          | 0,8*4                                    | 3520                            | - 2 859                                 | 98,7                               | -                |

Ескертпе: сауын сиырларға арналған жайылымдық жерлердің жетіспейтін саны 2859 га.

**Алға ауылдық округі бойынша жер учаскелерінің меншік иелері бөлігінде ауыл шаруашылығы малдарының басын орналастыру үшін жайылымдарды қайта бөлу жөніндегі мәліметтер**

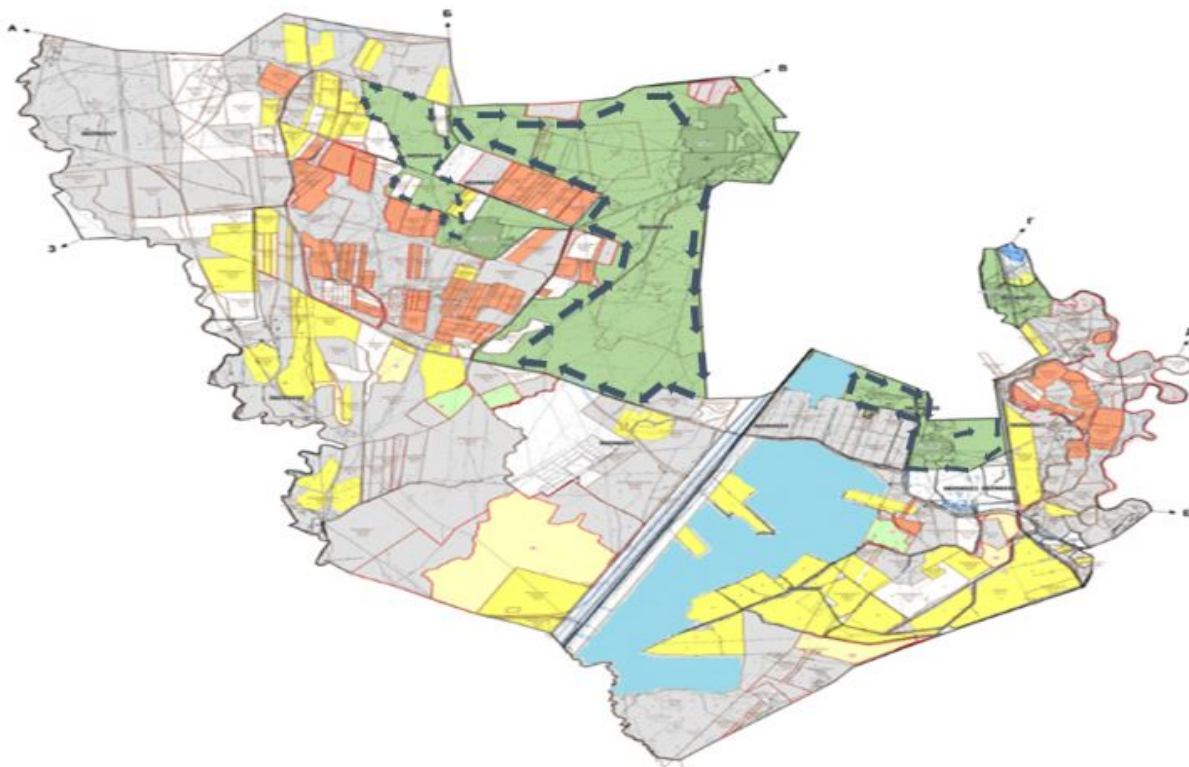
№ 3 кесте

| № | Елді мекен | Малдың болуы түрлері бойынша (бас) |      |      | Жайылымға қажеттілік нормасы 1 бас, (га) |       |      | Жайылымдардың қажеттілігі, (га) |     |      |                | Қажеттіліктің қамтамасыз етілуі, %  |
|---|------------|------------------------------------|------|------|--|-------|------|---------------------------------|-----|------|----------------|---|
|   |            | ІҚМ                                | ҰҚМ  | Жылы | ІҚМ                                      | ҰҚМ   | Жылы | ІҚМ                             | ҰҚМ | Жылы | Қорытынды (га) |   |
| 1 | Алға ауылы | 158                                | 180  | 108  | 0,8*4                                    | 0,1*4 | 1*4  | 505,6                           | 72  | 432  | 1 009,6        | Дауыл баев<br>Мурат -314,8<br>Мазов<br>Махамбет -504,8<br>Қорытынды: -819,6 |
| 2 | Жайсан.    | 263                                | 1825 | 3    | 0,8*4                                    | 0,1*4 | 1*4  | 841,6                           | 730 | 12   | 1 583,6        | Толашев<br>Серик -669,2<br>Нурманбетов<br>Талгат -239<br>Құрма              |





|       |                              |     |      |     |       |       |     |        |        |     |             |  |
|-------|------------------------------|-----|------|-----|-------|-------|-----|--------|--------|-----|-------------|--|
|       |                              |     |      |     |       |       |     |        |        |     |             | н<br>Алмас<br>-20,6<br>Қорыт<br>ынды:<br>-928,8  |
| 3     | Сауыт<br>бек<br>ауылы<br>нда | 345 | 923  | 57  | 0,8*4 | 0,1*4 | 1*4 | 1 104  | 369, 2 | 228 | 1 701,<br>2 | Тулеб<br>аев<br>Кайра<br>т -<br>722,8<br>Кайра<br>кпаев<br>Толоб<br>ай -25<br>Копба<br>ев<br>Садық<br>бай -<br>96,2<br>Абуов<br>Орын<br>бек -<br>204,8<br>Копба<br>ев<br>Кайса<br>р -27,8<br>Қорыт<br>ынды:<br>-<br>1076,6 |
| Жалпы |                              | 766 | 2928 | 168 |       |       |     | 2451,2 | 1171,2 | 672 | 4 294,<br>4 | 2825   |

Алға ауылдық округінде  
2022-2023 жылдарға арналған  
жайылымдарды  
басқару және оларды пайдалану  
жөніндегі жоспарға  
2-қосымша

### Жайылым айналымдарының қолайлы схемалары



Шартты белгілер:

-  Ауыл шекарасы
-  Ауылдарға жақын жайылымдар
-  Мал жайылу айналымдары
-  Елді мекендер

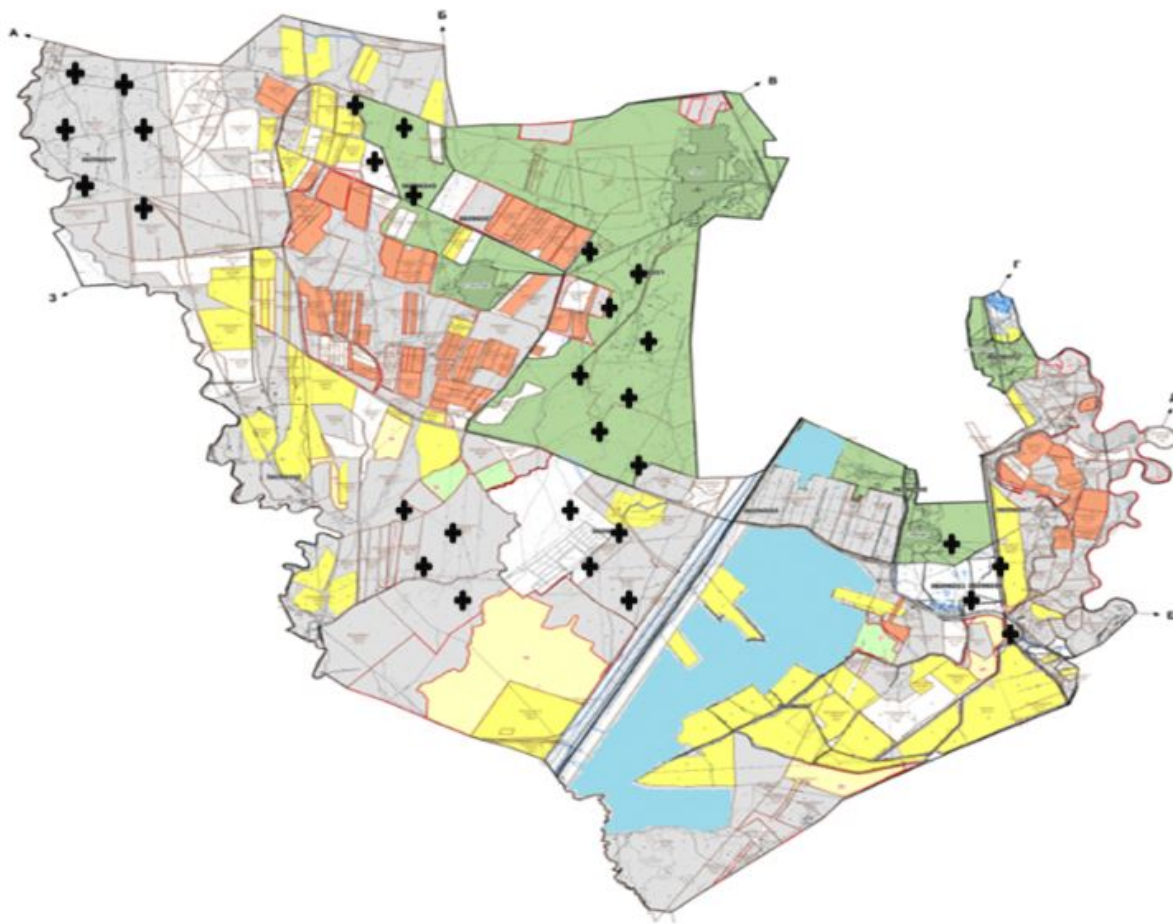
## Түсіндірме

Алға ауылдық округі бойынша жайылым айналымын қолайлы пайдалану үшін АлғаЖайсан Сауытбек ауылдарынан шығарылатын мүйізді ірі қара және ұсақ мал падалары көктемгі жазғы маусымда елді мекендердің 3780 га, Сауытбек ауылында шығарылатын мүйізді ірі қара және ұсақ мал падалары көктемгі жазғы маусымда елді мекендердің 1441 га, жайылым жерлеріне күзгі маусымға дейін жайылуы жоспарланған. Алға ауылдық округінде арнайы мал айдау жолдарының белгілері орнатылмаған, жер телімдері арасында бұрыннан қалыптасқан жолдар арқылы жайылымға шығарылады.

Алға ауылдық округінде  
2022-2023 жылдарға арналған




**Жайылымдардың, оның ішінде маусымдық жайылымдардың сыртқы және ішкі шекаралары мен алаңдары, жайылымдық инфрақұрылым объектілері**



Шартты белгілер:



Ауылдық округтердің шекарасы



Елдімекендержерлерісанаттағы жайылымдар



Ішкі және сыртқы шекаралардағы маусымдық жайылымдар учаскелері



Негізгі су көздері (өзендер, көлдер, тоғандаржәне т. б.)



## Түсіндірме

Алға ауылдық округінің малдары маусымдық жайылымға шықпай-ақ округ төңірегінде жайылымдар жеткілікті.

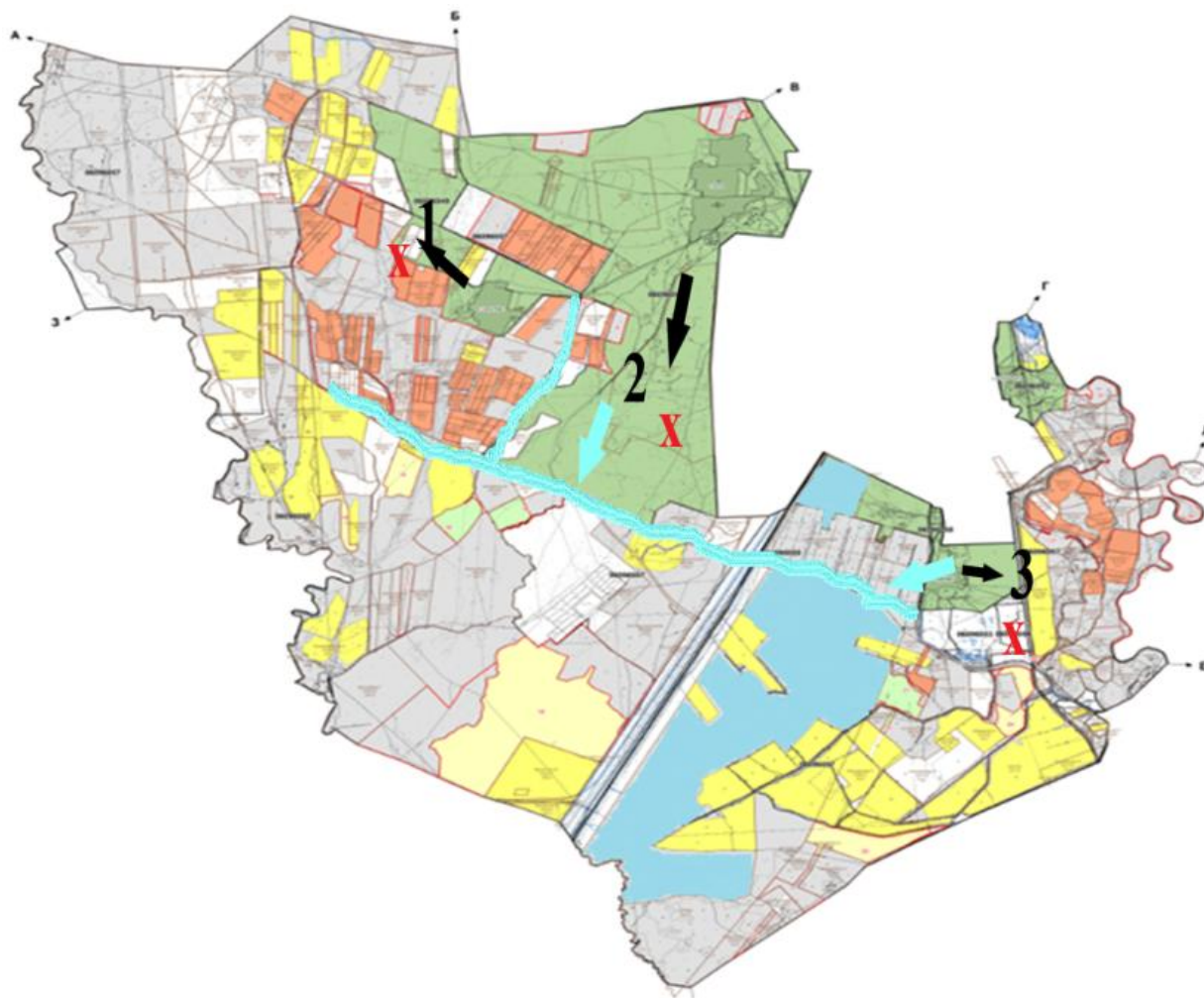
Алға ауылдық округінде арнайы мал айдау жолдарының белгілері орнатылмаған, жер телімдері арасында бұрыннан қалыптасқан жолдар арқылы жайылымға шығарылады.

Алға ауылдық округінде  
2022-2023 жылдарға арналған  
жайылымдарды басқару және  
оларды пайдалану жөніндегі  
жоспарға 1-қосымша









**Жайылым пайдаланушылардың су тұтыну нормасына сәйкес жасалған су көздеріне (көлдерге, өзендерге, тоғандарға, апандарға, суару немесе суландыру каналдарына, құбырлы немесе шахталы құдықтарға) қол жеткізу схемасы**

Бір ауыл шаруашылығы жануарына су тұтынудың орташа тәуліктік нормасы Қазақстан Республикасы Премьер-Министрінің Орынбасары – Қазақстан Республикасы Ауыл шаруашылығы министрінің 2017 жылғы 24 сәуірдегі №173 бұйрығымен бекітілген жайылымдарды ұтымды пайдалану қағидаларының 9-тармағына сәйкес айқындалады.

Алға ауылдық округінің аумағында суару немесе суландыру бойынша Қорағаты өзенімен Қайыңды өзенінен алады.



Шартты белгілер:

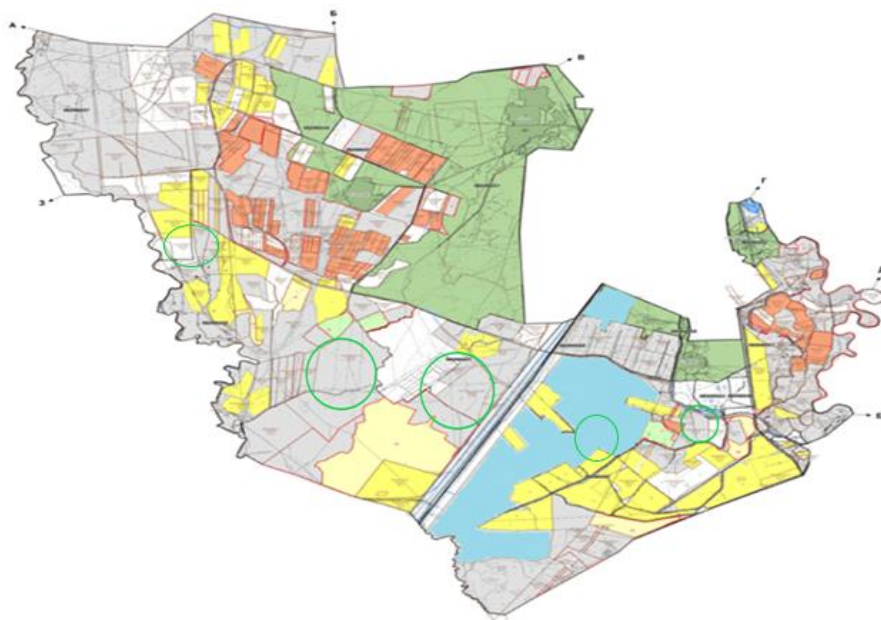
-  Ауыл шекарасы
-  Желілік су объектілері (өзендер)  
Көлдер, өзендер, тоғандар, мал суару орындары және басқа да көздер
-  Елді мекендер
-  Егістік
-  Табиғи жайылымдар  
Жайылымдық инфрақұрылым объектісі
-  Жайылым айналымдары №
-  Жайылым пайдаланушылардың қол жеткізу маршруты
-  Түбегейлі жақсартылған жайылым

## Түсіндірме

Алға ауылдық округінің аумағында ауыл шаруашылық жануарларын сумен қамтамасыз ету орташа деңгейде. Алға ауылдық округінен өтетін Қорағаты өзенінен Алға, Жайсан, Сауытбек елді мекендерінің (МІҚ, ҰҚМ, жылқы) малдары осы Қорағаты өзенінен су ішеді.

Алға ауылдық округінде арнайы мал айдау жолдарының белгілері орнатылмаған, жер телімдері арасында бұрыннан қалыптасқан жолдар арқылы жайылымға шығарылады.

Алға ауылдық округінде  
2022-2023 жылдарға арналған  
жайылымдарды басқару және оларды  
пайдалану  
жөніндегі жоспарға  
5-қосымша



### Шартты белгілер:



Жайылымы жоқ жеке және (немесе) заңды тұлғалардың ауыл шаруашылығы жануарларының мал басын орналастыру үшін жайылымдарды қайта бөлу және оны берілетін жайылымдарға ауыстыру схемасы



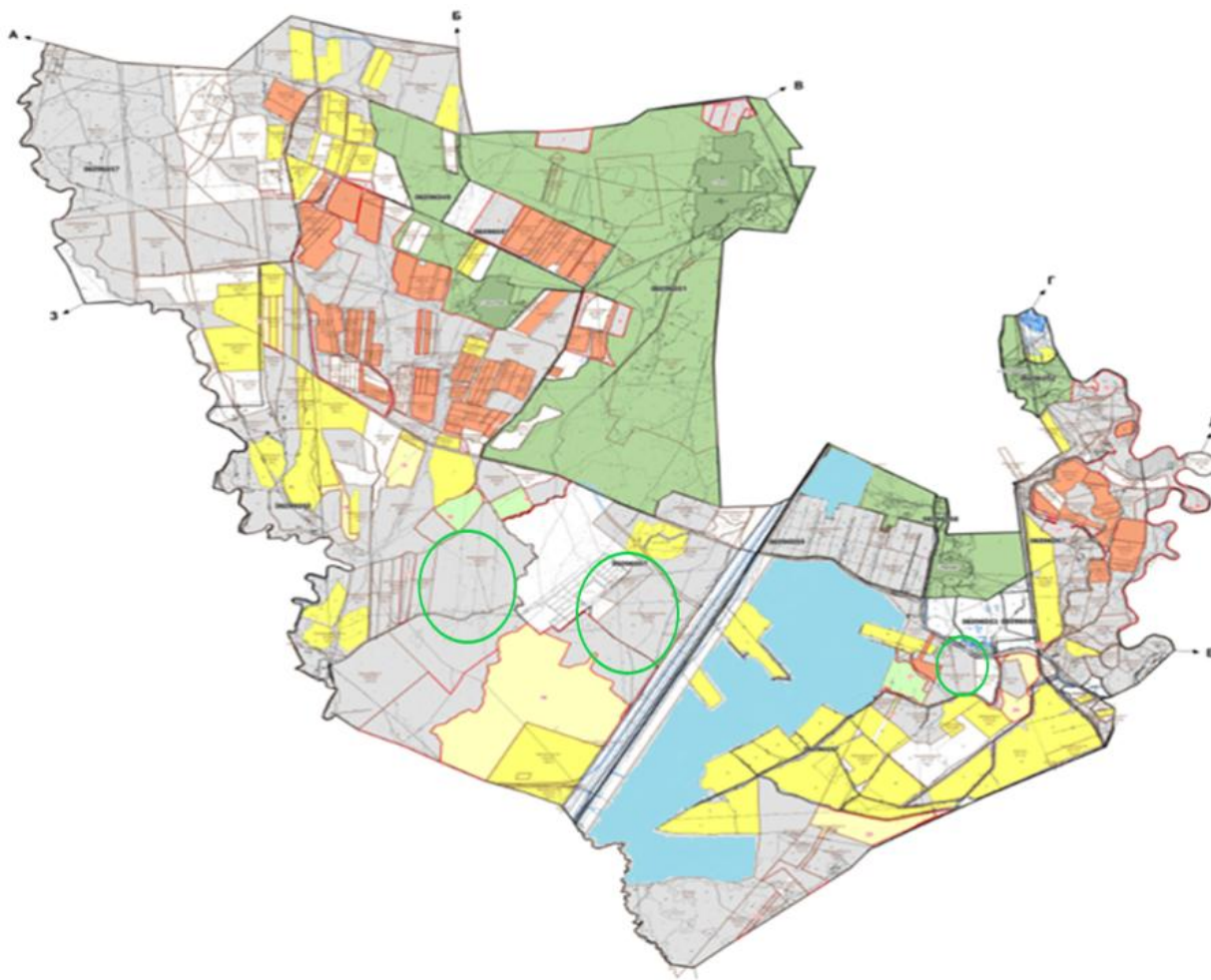
Ауылдық округ шекарасы

## Түсіндірме

Алға ауылдық округі бойынша жайылымдармен қамтамасыз етілмеген жеке және (немесе) заңды тұлғалардың шалғайдағы жайылымдарында ауыл шаруашылығы жануарларының мал басын орналастыру үшін Сарғау бөктерінде орналасқан 6410 га жайылым жерге МІҚ, ҰҚМ, жылқы малдары жайылымға орналастырылады.

Алға ауылдық округінде арнайы мал айдау жолдарының белгілері орнатылмаған, жер телімдері арасында бұрыннан қалыптасқан жолдар арқылы жайылымға шығарылады.

Алға ауылдық округінде 2022-2023 жылдарға арналған Жайылымдарды басқару және оларды пайдалану жөніндегі жоспарға 6-қосымша



Шартты белгілер:




Ауылдық округ маңында орналасқан жайылымдармен қамтамасыз етілмеген жеке және (немесе) заңды тұлғалардың ауыл шаруашылығы жануарларының мал шалғайдағы жайылымдарға орналастыру схемасы



Ауылдық округ шекарасы



Егістік жерлер



Жалпы шалғайдағы жайылым жерлер

## Түсіндірме

Осы жоғарыдағы көрсетілген түсіндірме тармақшалардан мал жаюдың ішкі және сыртқы шекаралары, және суғару жүйелерінің толық қамтамасыз етілуі жайылымдардың жетіспеу кемшіліктерінің жойылып бірқалыпты жүйенің жұмыс істеуіне септігін тигізеді.

Алға ауылдық округінде арнайы мал айдау жолдарының белгілері орнатылмаған, жер телімдері арасында бұрыннан қалыптасқан жолдар арқылы жайылымға шығарылады.

Алға ауылдық округінде 2022-2023 жылдарға арналған жайылымдарды басқару және оларды пайдалану жөніндегі жоспарға 7-қосымша

## Ауыл шаруашылығы жануарларын жаюдың және айдаудың маусымдық маршруттарын белгілейтін жайылымдарды пайдалану жөніндегі күнтізбелік графигі

| № | Ауылдық округ атауы | 2022 жылғы қоршаулар саны |    |    |     | 2023 жылғы қоршаулар саны |    |     |    |
|---|---------------------|---------------------------|----|----|-----|---------------------------|----|-----|----|
|   |                     | 1                         | 2  | 3  | 4   | 1                         | 2  | 3   | 4  |
| 1 | Ескі шу             | КЖМ                       | ЖМ | ДҚ | ЖКМ | КЖМ                       | ЖМ | ЖКМ | ДҚ |

Ескерту: аббревиатуралардың толық жазылуы:

КЖМ –көктемгі – жазғы маусым;

ЖКМ – жазғы – күзгі маусым;

ЖМ – жазғы маусым;

ДҚ – демалушы қоршау

Шу аудандық мәслихатының  
2022 жылғы 29 шілдедегі  
№ 32-6 шешіміне 4 қосымша

**Балуан Шолақ ауылдық округінде жайылымдарды басқару және оларды пайдалану жөніндегі 2022-2023 жылдарға арналған жоспар**

Шу ауданында жайылымдарды басқару және оларды пайдалану жөніндегі 2022-2023 жылдарға арналған жоспар (бұдан әрі - жоспар) Қазақстан Республикасының 2001 жылғы 23 қаңтардағы "Қазақстан Республикасындағы жергілікті мемлекеттік басқару және өзін-өзі басқару туралы", 2017 жылғы 20 ақпандағы "Жайылымдар туралы" Заңдарына, Қазақстан Республикасы Премьер-Министрінің Орынбасары-Қазақстан Республикасының Ауылшаруашылығы министрінің 2017 жылдың 24 сәуірдегі № 173 "Жайылымдарды ұтымды пайдалану қағидаларын бекіту туралы" бұйрығына (Нормативті құқықтық актілерді мемлекеттік тіркеу тізілімінде № 15090 болып тіркелген), Қазақстан Республикасының Ауыл шаруашылығы министрінің 14 сәуірдегі № 3-3/332 "Жайылымдардың жалпы алаңына жүктеменің рұқсат етілген шекті нормасын бекіту туралы" бұйрығына (Нормативтік құқықтық актілерді мемлекеттік тіркеу тізілімінде № 11064 болып тіркелген) сәйкес әзірленді.

Жоспар жайылымдарды ұтымды пайдалану, азыққа қажеттілікті тұрақты қамтамасыз ету және жайылымдардың тозуын болдырмау мақсатында қабылданады.

Жоспар құрамында:

1) Құқық белгілейтін құжаттар негізінде Балуан Шолақ ауылдық округі аумағында жер санаттары, жер учаскелерінің меншік иелері және жер пайдаланушылар бөлінісінде жайылымдардың орналасу схемасы (картасы) (1 қосымша);

2) жайылым айналымдарының қолайлы схемалары (2-қосымша);

3) жайылымдардың, оның ішінде маусымдық, жайылымдық инфрақұрылым объектілерінің сыртқы және ішкі шекаралары мен алаңдары белгіленген карта (3-қосымша);

4) жайылым пайдаланушылардың су тұтыну нормасына сәйкес жасалған су көздеріне (көлдерге, өзендерге, тоғандарға, апандарға, суару немесе суландыру арналарына, құбырлы немесе шахта құдықтарына) қол жеткізу схемасы (4-қосымша);

5) жайылымдары жоқ жеке және (немесе) заңды тұлғалардың ауыл шаруашылығы жануарларының мал басын орналастыру үшін жайылымдарды қайта бөлу және оны берілетін жайылымдарға ауыстыру схемасы (5-қосымша);

6) кент, ауыл, ауылдық округте орналасқан жеке және (немесе) заңды тұлғалардың жайылымдармен қамтамасыз етілмеген ауыл шаруашылығы жануарларының мал басын шалғайдағы жайылымдарда орналастыру схемасы (6-қосымша);

7) Ауыл шаруашылығы жануарларын жаю мен жүріп-тұрудың маусымдық бағыттарын белгілейтін жайылымдарды пайдалану жөніндегі күнтізбелік кесте (7-қосымша).

Жайылымдарды басқару және оларды пайдалану жөніндегі жоспар:

1. Геоботаникалық тексерудің жай-күйі туралы мәліметтерді;

2. Ветеринариялық-санитарлық объектілер туралы мәліметтерді;

3. Ауыл шаруашылығы жануарларының мал басының саны туралы



деректерді, олардың иелерін көрсете отырып қабылданды-және (немесе) заңды тұлғалар ұсынған өзге де деректер туралы мәліметтерді;

4. Ауыл шаруашылығы жануарларының түрлері мен жыныстық жас топтары бойынша қалыптастырылған табындардың, отарлардың, табындардың саны туралы деркестерді;

5. Шалғайдағы жайылымдарды жаю үшін ауыл шаруашылығы жануарларының мал басын қалыптастыру туралы мәліметтерді;

6. Екпе және аридті жайылымдарда ауыл шаруашылығы жануарларын жаю ерекшеліктері туралы мәліметтерді;

7. Малды айдауға арналған сервитуттар туралы мәліметтерді және мемлекеттік органдар, жеке және (немесе) заңды тұлғалар берген.

Әкімшілік-аумақтық бөлініс бойынша Балуан Шолақ ауылдық округінде 2 ауылдық елді мекен бар.

Балуан Шолақ ауылдық округі аумағының жалпы көлемі 100815,1 га, жалпы егістік-2989,9 га, оның ішінде суармалы – 558га, жайылым жерлері-93924 га.

Жер санаттары бойынша:

ауыл шаруашылығы мақсатындағы жерлер –55 938,8гектар;

елді мекендердің жері-14 501га

өнеркәсіп, көлік, байланыс, ғарыш қызметі, қорғаныс, ұлттық қауіпсіздік мұқтажына арналған және ауыл шаруашылығына арналмаған өзге де жер-446 гектар;

Геоботаникалық жағдайы:

Табиғи жағдайлар бойынша Балуан Шолақ ауылдық округінің аумағы қысқы мерзімде азиялық циклонның әсерінен қайталануы 30% дан60 % аралықты құрайтын шығыс бағыттан соғатын жел басымдыққа ие. Осының салдарынан аудан территориясының қысы суық және орташа ауа температурасы -7-100С құрайды.

Көктемгі уақыт тұрақсыз жылы режиммен ерекшеленеді. Соңғы аязды уақыт сәуір айының екінші жартысы мен мамыр айының басында қайталануы мүмкін. Аязсыз уақыттың орташа ұзақтығы 100-120 күнді құрайды. Жазы ыстық, ұзақтығы 130-140 күнді құрайды. Ауаның жоғары температурасы құрғақ ауа райымен қатар келеді. Шілде айының орташа температурасы +25,5 +300С құрайды.

Топырақ негізінен төрт түрлі болып келеді. Олар: кара-қоңыр түсті, ашық-қоңыр түсті, кәдімгі солтүстік сұртопырағы мен солтүстік ашық сұртопырағы.

Ветеринариялық-санитарлық объектілер:

Балуан Шолақ ауылдық округіне қарасты 1 ветеринарлық-санитарлық объекті орналасқан. 1 өлексе малдарды тастайтын Беккари шұңқырының құжаттары рәсімделуде.

Мал басы саны туралы деректері:

2022 жылдың 1 қаңтарына Балуан Шолақ ауылдық округінің жалпы мал басы: ірі кара 2642 бас, ұсақ мал-37820 бас, жылқы-1965 бас;

Оны ішінде; 2022 жылдың 1 қаңтарына Балуан Шолақ ауылдық округінде ( халықтың жеке ауласы) ірі қара-863 бас, ұсақ мал-9958 бас, жылқы -578 бас бар.

Оның ішінде: Балуан Шолақ ауылдық округінде барлығы:(ШҚ мал саны) ірі қара мал -1179 бас, (оның ішінде аналық мал -1047 бас), ұсақ мал -27862 бас, жылқы -1387 бас.

Жайылым көлемі-13917гектар.

## Б а л у а н

Шолақауылдық округі бойынша ауыл шаруашылығы малдарын қамтамасыз ету үшін барлығы 52100 гектар жайылымдық жерлер бар.

Жайлауға шығатын мал саны:

Балуан Шолақ ауылдық округінде МІҚ-4 табын, жылқыдан – 10 үйір, уақ малдан-10 отар жайылуға шығады.

Балуан Шолақ ауылдық округінде екпе және аридті жайылымдар жоқ.

Балуан Шолақ ауылдық округінде мал айдауға арналған сервитуттар орнатылмаған.

Жоғарыда баяндалғанның негізінде, Қазақстан Республикасының "Жайылымдар туралы" Заңының 15 бабына сәйкес жергілікті халықтың мұқтаждығы үшін (Балуан Шолақ, Жиделі) ауыл шаруашылығы жануарларының аналық (сауын) мал басын ұстау бойынша ауыл шаруашылығы жануарларының аналық (сауын) мал басын ұстау бойынша 13917 га көлемінде, жүктеме нормасы 4 га/бас болғанда қажеттілік туындамайды.

Жергілікті халықтың басқа ауыл шаруашылығы малдарын жаю бойынша жайылымдық жерлердің қажеттілігі 13917га, ІҚМ басына жүктеме нормасы  $*0,8*4$  га/бас болғанда., Ұсақ мал –  $*0,1*4$  га/ бас, жылқы –  $*1*4$  га / бас.

Қажеттілік:

МІҚ үшін-863 бас.  $*0,8*4$  га/бас.=2761,6 га;

ұсақ мал үшін-9958 бас.  $*0,1*4$  га/бас.= 3983,2 га;

жылқы үшін-578бас.  $*1*4$  га / бас.=2312 га.

$2761,6+3983,2+231,3=9056,8$  га.

Жайылымалқаптарының қалыптасқан қажеттілігін 754,42 га көлемінде, келесі шаруа қожалықтармен А.Дүмшебаев–465,98га, Б.Елеусинов-76,22га, С.Ашимханова-212,22га болатын жайылымдық жерлеріне меморандумға отырып мал жаю жоспарланады.

Барлығы-754,42 га.

Осы Жоспардың 5–қосымшасына сәйкес, Балуан Шолақауылдық округінің жергілікті халқының ауыл шаруашылығы жануарларының мал басын Балуан Шолақауылдық округінің шалғайдағы жайылымдарына ауыстыру есебінен "Ерназар-Теңлік" ЖШС-ң жер қорындағы 9800 га жайылымдық жерлер әкімшіліктің жер қорына алынды.

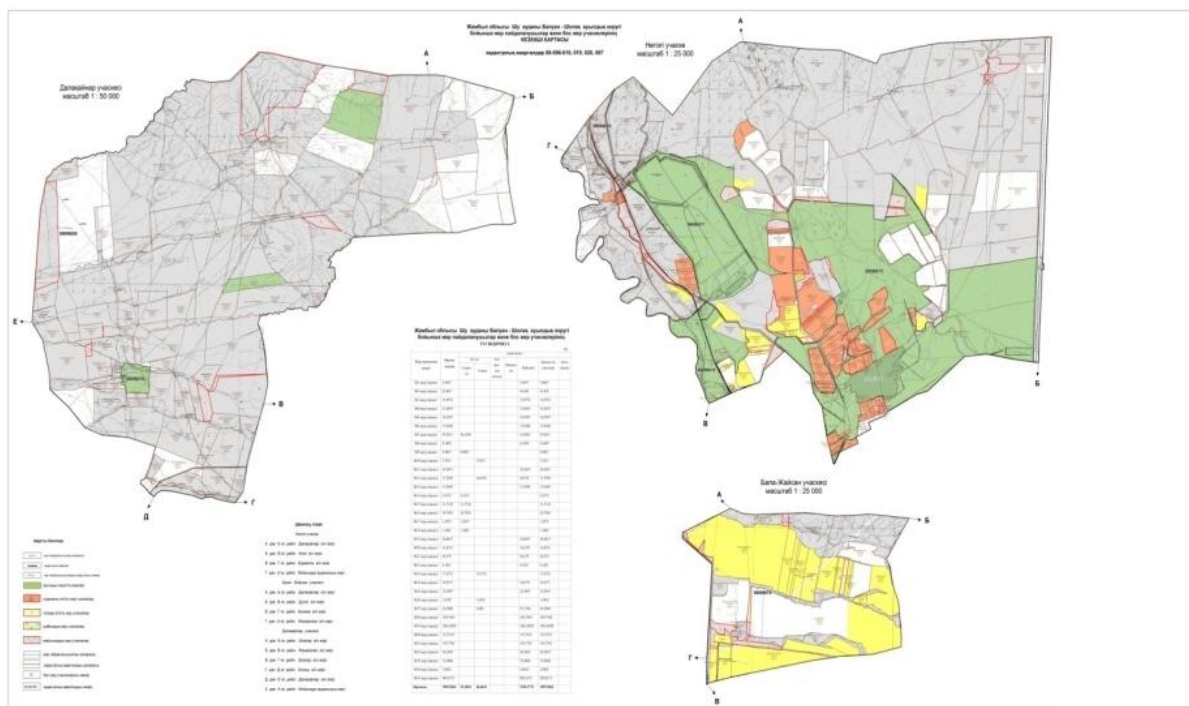
Шешу жолдары:



Балуан Шолақ ауылдық округіне қарасты 5-7 радиустағы 3 шаруа қожалығының жалпы алаңы-754,42 га жайылымдық жерлері ауыл әкімімен шаруа қожалық басшысының арасында меморандум жасау арқылы ауыл тұрғындарының малдарының жайылуына рұқсат етіледі. Балуан Шолақ ауылдық округіне қарасты "Ерназар-Теңлік" ЖШС-ң жер қорындағы 9800 га жайылымдық жерлер әкімшіліктің жер қорына алынды

Балуан Шолақ ауылдық округінде 2022  
-2023 жылдарға арналған  
жайылымдарды басқару және оларды  
пайдалану жөніндегі жоспарға 1 –  
қосымша


**Балуан Шолақ ауылдық округінің аумағында құқық белгілейтін құжаттар негізінде жер санаттары, жер учаскелерінің меншік иелері және жер пайдаланушылар бөлінісінде әкімшілік-аумақтық бірлік аумағында жайылымдардың орналасу схемасы (картасы)**



Шартты белгілер:



Ауылдық округтердің шекарасы



Ауылшаруашылығымақсатындағы жерлері санатындағы жайылымдар



Елді мекендер жерлері санатындағы жайылымдар





|    |                    |                                     |    |      |    |            |            |       |      |       |    |       |         |
|----|--------------------|-------------------------------------|----|------|----|------------|------------|-------|------|-------|----|-------|---------|
| 21 | Даберова Раушан    | 150                                 |    | 572  | 5  | *0,8*<br>4 | *0,1*<br>4 | *1* 4 | 0    | 228,8 | 20 | 248,8 | 98,8    |
| 22 | Джакубеков Дуйшен  | 110                                 | 45 | 600  | 2  | *0,8*<br>4 | *0,1*<br>4 | *1* 4 | 144  | 240   | 8  | 392   | -282    |
| 23 | Думшбаев Алкалы    | 110,98<br>355<br>1153<br>120<br>100 | 10 | 1480 | 2  | *0,8*<br>4 | *0,1*<br>4 | *1* 4 | 32   | 592   | 8  | 632   | 1206,98 |
| 24 | Думшбаев Жайлаубек | 166,94<br>15<br>40                  | 15 | 1071 | 7  | *0,8*<br>4 | *0,1*<br>4 | *1* 4 | 48   | 428,4 | 28 | 504,4 | -282,46 |
| 25 | Елеусинов Бағдат   | 76,2<br>47,8<br>21,98<br>182,74     | 18 | 870  | 2  | *0,8*<br>4 | *0,1*<br>4 | *1* 4 | 57,6 | 348   | 8  | 413,6 | -84,88  |
| 26 | Әбдрасыл Нұркия    | 2578,8                              |    |      |    | *0,8*<br>4 | *0,1*<br>4 | *1* 4 | 0    | 0     | 0  | 0     | 2578,8  |
| 27 | Жансейтов Асет     | 100                                 |    | 570  | 5  | *0,8*<br>4 | *0,1*<br>4 | *1* 4 | 0    | 228   | 20 | 248   | -148    |
| 28 | Жексенов Амангелды | 343,13                              | 11 | 42   | 4  | *0,8*<br>4 | *0,1*<br>4 | *1* 4 | 35,2 | 16,8  | 16 | 68    | 275,13  |
| 29 | Жумбасова Райхан   | 100                                 |    |      |    | *0,8*<br>4 | *0,1*<br>4 | *1* 4 | 0    | 0     | 0  | 0     | 100     |
| 30 | Калыков Бакытжан   | 925                                 | 8  | 150  | 5  | *0,8*<br>4 | *0,1*<br>4 | *1* 4 | 25,6 | 60    | 20 | 105,6 | 819,4   |
| 31 | Карамолдаев Нурым  | 1103                                |    |      |    | *0,8*<br>4 | *0,1*<br>4 | *1* 4 | 0    | 0     | 0  | 0     | 1103    |
| 32 | Карамолдаев Толеу  | 280                                 | 4  | 290  | 14 | *0,8*<br>4 | *0,1*<br>4 | *1* 4 | 12,8 | 116   | 56 | 184,8 | 95,2    |
| 33 | Касимов            | 866                                 |    |      |    |            |            | *1* 4 | 0    | 0     | 0  | 0     | 866     |

|    |                       |                                     |     |      |     |            |            |       |      |       |      |       |                    |
|----|-----------------------|-------------------------------------|-----|------|-----|------------|------------|-------|------|-------|------|-------|--------------------|
|    | Тохиржан              |                                     |     |      |     | *0,8*<br>4 | *0,1*<br>4 |       |      |       |      |       |                    |
| 34 | Кенжебеков Марал      | 1087,3                              |     |      |     | *0,8*<br>4 | *0,1*<br>4 | *1* 4 | 0    | 0     | 0    | 0     | 1087,3             |
| 35 | Кеншимова Рыскуль     | 93,59<br>1                          | 26  | 30   | 3   | *0,8*<br>4 | *0,1*<br>4 | *1* 4 | 83,2 | 12    | 12   | 107,2 | -12,61             |
| 36 | Кондыбаев Ерден       | 151,17<br>121,06<br>104,26<br>72,44 |     | 886  | 5   | *0,8*<br>4 | *0,1*<br>4 | *1* 4 | 0    | 354,4 | 20   | 374,4 | 74,53              |
| 37 | Кулжабаев Еркин       | 47,92                               |     |      |     | *0,8*<br>4 | *0,1*<br>4 | *1* 4 | 0    | 0     | 0    | 0     | 47,92              |
| 38 | Кунчашев Болат        | 747                                 |     |      |     | *0,8*<br>4 | *0,1*<br>4 | *1* 4 | 0    | 0     | 0    | 0     | 747                |
| 39 | Мадалиев Сагадат      | 276<br>1000                         | 225 | 790  | 400 | *0,8*<br>4 | *0,1*<br>4 | *1* 4 | 720  | 316   | 1600 | 2636  | -1360              |
| 40 | Мадыханов Бакытхан    | 77,70<br>27<br>255                  |     |      |     | *0,8*<br>4 | *0,1*<br>4 | *1* 4 | 0    | 0     | 0    | 0     | 77,70<br>27<br>255 |
| 41 | Матышев Асылхан       | 1000                                | 5   | 130  | 40  | *0,8*<br>4 | *0,1*<br>4 | *1* 4 | 16   | 52    | 160  | 228   | 772                |
| 42 | Матышев Адилет        | 254,75                              | 30  | 330  | 29  | *0,8*<br>4 | *0,1*<br>4 | *1* 4 | 96   | 132   | 116  | 344   | -89,25             |
| 43 | Илясов Болат          | 191<br>278,16                       | 6   | 54   | 1   | *0,8*<br>4 | *0,1*<br>4 | *1* 4 | 19,2 | 21,6  | 4    | 44,8  | 424,36             |
| 44 | Молдабаев Отан        | 285<br>278                          |     | 1000 | 15  | *0,8*<br>4 | *0,1*<br>4 | *1* 4 | 0    | 400   | 60   | 460   | 103                |
| 45 | Молдагайсаев Алтынбек | 176,54                              |     |      |     | *0,8*<br>4 | *0,1*<br>4 | *1* 4 | 0    | 0     | 0    | 0     | 176,54             |
| 46 | Мусакулов Бейсенкул   | 244,36<br>96,6                      | 40  | 1220 | 5   | *0,8*<br>4 | *0,1*<br>4 | *1* 4 | 128  | 488   | 20   | 636   | -<br>295,04        |





|    |                  |                        |       |        |      |            |            |       |             |               |      |               |                        |
|----|------------------|------------------------|-------|--------|------|------------|------------|-------|-------------|---------------|------|---------------|------------------------|
| 73 | Кенесит          | 75,27                  | 250   |        | 3    | *0,8*<br>4 | *0,1*<br>4 | *1* 4 | 800         |               | 12   | 812           | -<br>680,82            |
| 74 | Шатанов Жолдыбек | 1015<br>71,14          | 18    |        | 23   | *0,8*<br>4 | *0,1*<br>4 | *1* 4 | 57,6        |               | 92   | 149,6         | 936,54                 |
| 75 | Ядаева Малкан    | 75,14<br>5,85<br>95,03 |       |        |      | *0,8*<br>4 | *0,1*<br>4 | *1* 4 | 0           | 0             | 0    | 0             | 75,14<br>5,85<br>95,03 |
|    | Қорытынды:       | 41 831<br>, 70         | 1 243 | 27 862 | 1387 |            |            |       | 3 977,<br>6 | 11 144<br>, 8 | 5548 | 20 670<br>, 4 |                        |

### Балуан Шолақ ауылдық округі бойынша елді мекендер бөлінісінде

### ІҚМ аналық (сауын) мал басын орналастыру үшін жайылымдарды бөлу жөніндегі мәліметтер

№ 2 кесте

| № | Елді мекені        | Жайылым алаңы, (га) | Сауын сиырлардың болуы (бас) | Жайылымға қажеттілік нормасы 1 бас, (га) | Жайылымдардың қажеттілігі, (га) | Жайылымдармен қамтамасыз етілмеген (га) | Қажеттіліктің қамтамасыз етілуі, % | Артықшылық, (га) |
|---|--------------------|---------------------|------------------------------|--|---------------------------------|---|------------------------------------|------------------|
| 1 | Балуан Шолақ ауылы | 13917               | 863                          | 0,8*4 га                                 | 2761,6                          | 0                                       | 100                                | -                |
|   | Барлығы            | 13917               | 863                          | 0,8*4 га                                 | 2761,6                          | 0                                       | 100                                | -                |

### Балуан Шолақ ауылдық округі бойынша жер учаскелерінің меншік иелері бөлігінде ауыл шаруашылығы малдарының басын орналастыру үшін жайылымдарды қайта бөлу жөніндегі мәліметтер

№ 3 кесте

| № | Елді мекен | Малдың болуы түрлері бойынша (бас) |       |           | Жайылымға қажеттілік нормасы 1 бас, (га) |       |           | Жайылымдардың қажеттілігі, (га) |       |           | Қорытынды (га) | Жайылымдарды бөлу       | Қажеттіліктің қамтамасыз етілуі, % |
|---|------------|------------------------------------|-------|-----------|--|-------|-----------|---------------------------------|-------|-----------|----------------|-------------------------|------------------------------------|
|   |            | І Қ М                              | Ұ Қ М | Ж ы л қ ы | І Қ М                                    | Ұ Қ М | Ж ы л қ ы | І Қ М                           | Ұ Қ М | Ж ы л қ ы |                |                         |                                    |
|   |            |                                    |       |           |  |       |           |                                 |       |           |                | Абдисаев Кабыл - 272,37 | Абитбеков                          |



|  |
|--|
| Жексе<br>нбек-<br>337,95<br>Абитб<br>еков<br>Сыры<br>м -<br>427,23<br>Абуев<br>Нұрла<br>н -<br>36,53.<br>140<br>Абуев<br>Нұрбо<br>л -<br>224,2<br>Алияб<br>аров<br>Бекзат<br>хан-<br>150,77<br>Альди<br>баев<br>Серик<br>-400.<br>864<br>Асано<br>в<br>Айдар<br>хан-<br>200<br>Ахмет<br>о в<br>Сейтх<br>асым-<br>60<br>Ахман<br>бетова<br>Мария<br>-<br>1571,5<br>6<br>Ашим<br>ханов<br>а<br>Санду<br>ғаш-<br>212,72<br>Багим<br>беков |
|--|

|   |
|---|
| Мадих<br>ан -<br>191,67<br>Баегов<br>Айдар<br>-<br>366,23<br>. 49.<br>525,08<br>.<br>Баегов<br>Ерикк<br>ул -<br>106,7.<br>32<br>Байжу<br>манов<br>Айдар<br>-<br>389,94<br>Багай<br>мұхам<br>е д<br>Карим<br>-114,6.<br>114,6.<br>114,6.<br>Бекназ<br>арова<br>Шолп<br>ан -<br>151,37<br>.<br>119,41<br>. 132,8<br>.<br>Белек<br>о в<br>Бесін<br>шібай-<br>85,75<br>Бухар<br>баев<br>Рамаз<br>ан -<br>114,9.<br>66,9<br>Дабер<br>ова<br>Рауша<br>н-150<br>Джаку<br>беков |
|---|

|                 |
|-----------------|
| Дуйш<br>ен-110  |
| Думш<br>ебаев   |
| Алкал<br>ы -    |
| 110,98          |
| . 355.          |
| 1153.           |
| 120.            |
| 100             |
| Думш<br>ебаев   |
| Жайла           |
| убек-           |
| 166,94          |
| . 15.           |
| 40.             |
| Елеус<br>инов   |
| Бағдат          |
| -76,2.          |
| 47,8.           |
| 21,98.          |
| 182,74          |
| .               |
| Әбра<br>сыл     |
| Нұрки           |
| я -             |
| 2578,8          |
| .               |
| Жансе<br>йтов   |
| Асет-           |
| 100             |
| Жесен           |
| о в             |
| Аманг<br>елды-  |
| 343,13          |
| Джум<br>басова  |
| Райха<br>н-100  |
| Калык           |
| о в             |
| Бакыт<br>жан-   |
| 925             |
| Карам<br>олдаев |

|   |              |     |      |     |       |       |      |        |        |      |        |  |
|---|--------------|-----|------|-----|-------|-------|------|--------|--------|------|--------|--|
| 1 | Балуан Шолук | 863 | 9958 | 578 | *0,84 | *0,14 | *1*4 | 2761,6 | 3983,2 | 2312 | 9056,8 | Нурым - 1103<br>Карамолдаев Толеу-280<br>Касимов Тохиржан-866<br>Кенжебеков Марал - 1187,3<br>Кеншимова Рыскуль - 93,59.<br>1<br>Кондыбаев Ерден - 151,17<br>.<br>121,6.<br>104,26<br>. 72,44<br>.<br>Кулжабаев Еркин -47,92<br>Кунчаев Болат-747<br>Мадалиев Сагадат-276<br>. 1000<br>Мадыханов Бакытхан-77,70.<br>27.<br>255 |
|---|--------------|-----|------|-----|-------|-------|------|--------|--------|------|--------|--|

|               |                       |        |
|---------------|-----------------------|--------|
| Матышев       | Асылхан -1000         | 278,16 |
| Матышев       | Адилет -254,75        | 278,16 |
| Молдабаев     | Отан -285,278         | 278,16 |
| Молдагайсаев  | Алтынбек -176,54      | 278,16 |
| Мусак         | улов Бейснқұл -244,36 | 278,16 |
| Мусак         | улова Мария -201,77   | 278,16 |
| Мухаметжанова | Кларасеткина -70      | 278,16 |
| Мухатаева     | Келис -1000           | 278,16 |
| Омарбаев      | Бегалы -470           | 278,16 |
| Мухатаева     | Келис -1000           | 278,16 |
| Омарбаев      | Бегалы -470           | 278,16 |

|  |
|--|
| Оспан<br>ова<br>Айгул<br>ь-150.<br>Панта<br>ев<br>Карта<br>йган-<br>202,70<br>Сабек<br>ов<br>Дихан<br>-110<br>Сағын<br>дыков<br>Марат<br>-<br>285,18<br>. 164.<br>653<br>Сағын<br>дыков<br>а<br>Лаура<br>-<br>888,58<br>.<br>553,59<br>.<br>Сазев<br>Ермек<br>-<br>216,85<br>. 408,3<br>Саури<br>ков<br>Мурат<br>-1445.<br>Сейтб<br>аев<br>Мурат<br>бек-<br>586<br>Смагу<br>лов<br>Догды<br>рбек-<br>18<br>Смагу<br>лов<br>Алибе<br>к-50 |
|--|

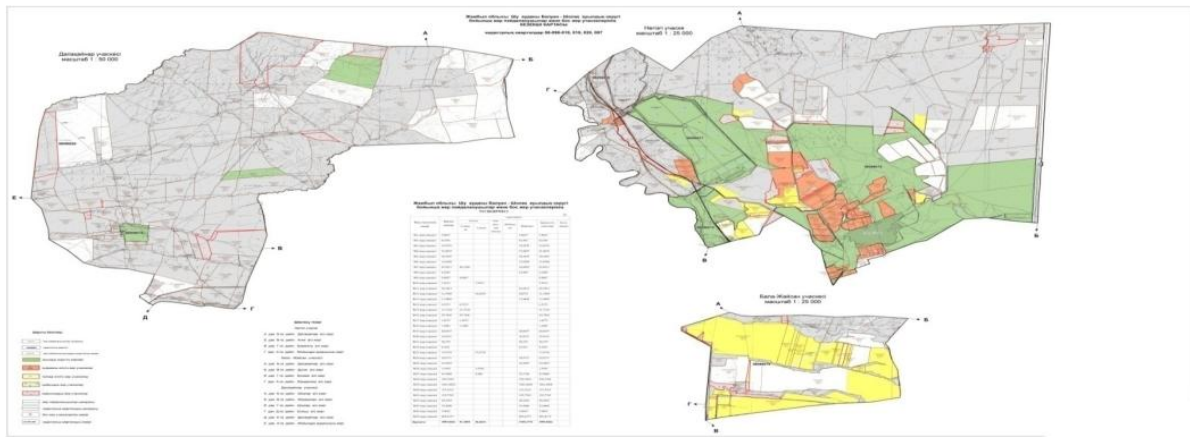
|   |
|---|
| Смагу<br>лова<br>Турсы<br>нкуль-<br>250<br>Сугур<br>баев<br>Марат<br>-60<br>Танек<br>еев<br>Ардак<br>-200<br>Тансы<br>ков<br>Ергаз<br>ы-100<br>Таста<br>нов<br>Галым<br>жан-<br>50,44<br>Темир<br>болат<br>о в<br>Асет-<br>141,23<br>Мухат<br>аева<br>Хабир<br>а-48<br>Тулеу<br>баев<br>Шалх<br>ар-717<br>Турсы<br>нбеко<br>в<br>Уалих<br>ан -<br>146,28<br>Уалие<br>в<br>Сагын<br>тай-<br>370,15<br>. 3,70.<br>1500<br>Ували<br>е в<br>Ерлан<br>-307,6.<br>500 |
|---|







|       |     |      |     |       |       |      |        |        |      |        |  |
|-------|-----|------|-----|-------|-------|------|--------|--------|------|--------|--|
|       |     |      |     |       |       |      |        |        |      |        | Усикб<br>аев<br>Дарха<br>н -<br>374,5.<br>178,7.<br>223,56<br>.<br>Шаги<br>реева<br>Кенес<br>ит -<br>55,91.<br>75,27.<br>Шатан<br>ов<br>Жолд<br>ыбек-<br>1015.<br>71,14.<br>Ядаев<br>а<br>Малка<br>н -<br>75,14.<br>5,85.<br>95,03.<br>Қорты<br>нды:<br>41831,<br>70 |
| Жалпы | 863 | 9958 | 578 | *0,84 | *0,14 | *1*4 | 2761,6 | 3983,2 | 2312 | 9056,8 |  |

Балуан Шолақа уылдық округінде 2022  
-2023 жылдарға арналған  
жайылымдарды басқару және оларды  
пайдалану жөніндегі жоспарға 2 –  
қосымша

### Жайылым айналымдарының қолайлы схемалары



### Шартты белгілер:

-  Ауыл шекарасы
-  Ауылдарға жақын жайылымдар
-  Мал жайылу айналымдары
-  Елді мекендер

### Түсіндірме

Балуан Шолақ ауылдық округі бойынша жайылым айналымын қолайлы пайдалану үшін Балуан Шолақ және Жиделі ауылдарынан шығарылатын мүйізді ірі қара және ұсақ мал падалары елді мекендердің 13917 га. жайылым жерлеріне жайылуы жоспарланған. Балуан Шолақ ауылдық округіне қарасты Балуан Шолақ және Жиделі ауылдарында орналасқан жайылым жер пайдаланушылармен меморандумға тұру 754,42 га болатын жайылым жерлерге бойдақ (МІҚ, ҰҚМ, жылқы) малдар шығарылады. Күзгі маусымда шаруа қожалық жетекшілерімен меморандум жасалып, шаруа қожалық иелігіндегі 754,42 га. егістік жерлерін жинап болғаннан соң МІҚ, ҰҚМ, жылқы малдары жайылатындығы жоспарланған.

Балуан Шолақ ауылдық округінде арнайы мал айдау жолдарының белгілері орнатылмаған, жер телімдері арасында бұрыннан қалыптасқан жолдар арқылы жайылымға шығарылады.

Балуан Шолақ ауылдық округінде 2022  
-2023 жылдарға арналған  
жайылымдарды басқару және оларды  
пайдалану жөніндегі жоспарға 3 –  
қосымша


## Жайылымдардың оның ішінде маусымдық жайылымдардың сыртқы және ішкі шекаралары мен алаңдары, жайылымдық инфрақұрылым объектілері



Шартты белгілер:



Ауылдық округтердің шекарасы



Ішкі және сыртқы шекаралардағы маусымдық жайылымдар учаскелері



Елді мекендер жерлері санаттағы жайылымдар



Негізгі су көздері (өзендер, көлдер, тоғандаржәнет. б.)

### Түсіндірме

Балуан Шолақ ауылдық округі бойынша жайылым айналымын қолайлы пайдалану үшін Балуан Шолақ және Жиделі ауылдарынан шығарылатын мүйізді ірі қара және ұсақ мал падалары елді мекендердің 13917 га. жайылым жерлеріне жайылуы жоспарланған. Балуан Шолақ ауылдық округі бойынша Балуан Шолақ және Жиделі ауылдарында орналасқан жайылым жер пайдаланушылармен меморандумға тұру 754,42 га жайылым жерлеріне бойдақ (МІҚ, ҰҚМ, жылқы) малдары күзгі маусымға дейін шығарылады. Күзгі маусымда шаруа қожалық жетекшілерімен меморандум жасалып, шаруа қожалықиелігіндегі 754,42 га егістік жерлерін жинап болғаннан соң МІҚ, ҰҚМ, жылқы малдары жайылатындығы жоспарланған.

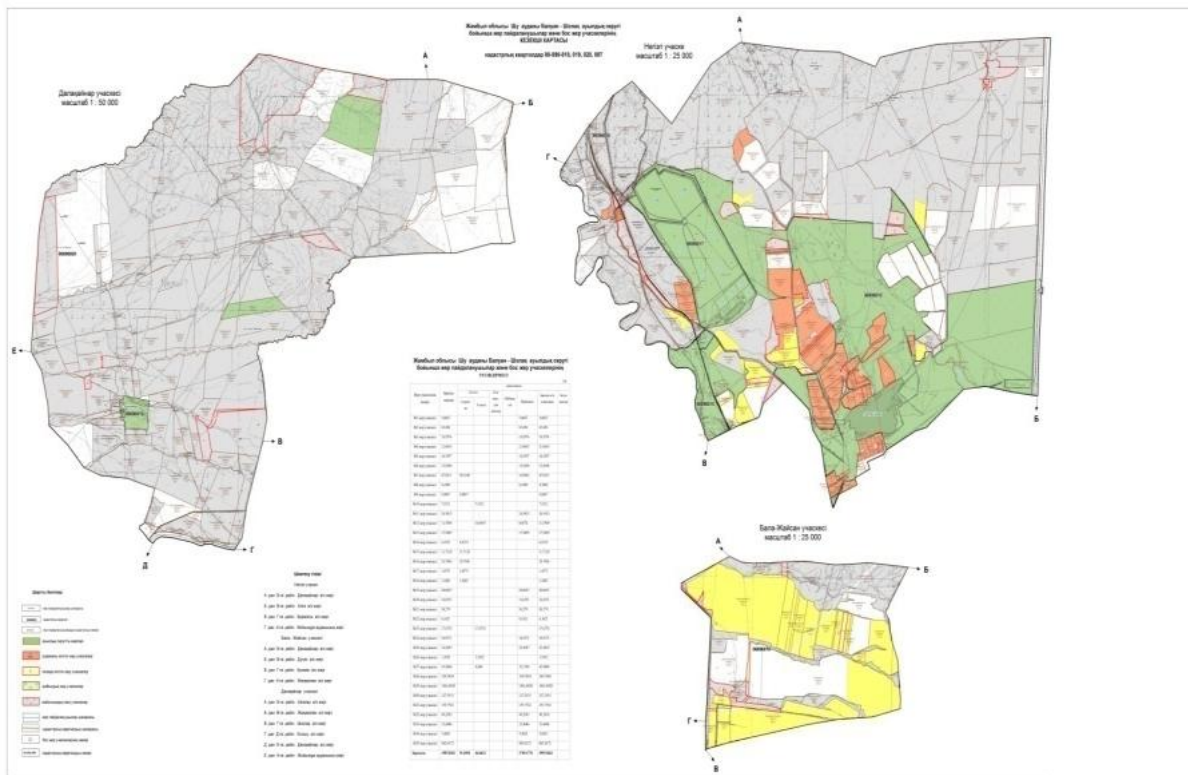
Балуан Шолақ ауылдық округінде арнайы мал айдау жолдарының белгілері орнатылмаған, жер телімдері арасында бұрыннан қалыптасқан жолдар арқылы жайылымға шығарылады.

Балуан Шолақ ауылдық округінде 2022  
-2023 жылдарға арналған  
жайылымдарды басқару және оларды  
пайдалану жөніндегі жоспарға 4 –  
қосымша

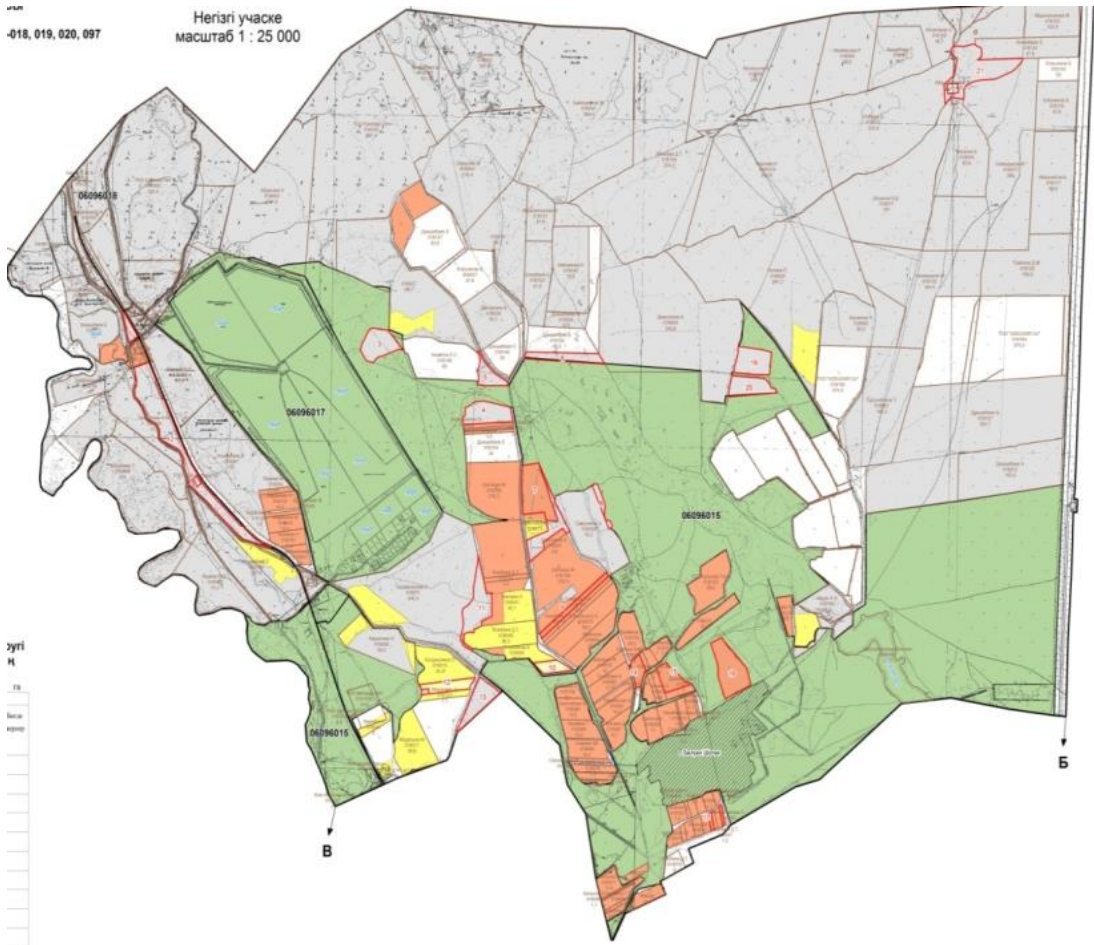
**Жайылым пайдаланушылардың су тұтыну нормасына сәйкес жасалған су көздеріне (көлдерге, өзендерге, тоғандарға, апандарға, суару немесе суландыру каналдарына, құбырлы немесе шахталы құдықтарына) қол жеткізу схемасы**

Бір ауыл шаруашылығы жануарына су тұтынудың орташа тәуліктік нормасы Қазақстан Республикасы Премьер-Министрінің Орынбасары – Қазақстан Республикасы Ауыл шаруашылығы министрінің 2017 жылғы 24 сәуірдегі №173 бұйрығымен бекітілген жайылымдарды ұтымды пайдалану қағидаларының 9-тармағына сәйкес айқындалады.





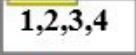



Балуан Шолақ ауылдық округінің аумағында суару немесе суландыру бойынша Ақтөбе каналыбар.



Балуан Шолақ ауылдық округі



### Шартты белгілер:

-  Ауыл шекарасы
-  Желілік су объектілері (өзендер)  
Көлдер, өзендер, тоғандар, мал суаруорындар және басқа да көздер
-  Елді мекендер
-  Егістік
-  Түбегейлі жақсартылған құрылым объектісі
-  Жайылым пайдаланушылардың қол жеткізу маршруты
-  Жайылым айналымдары №
-  Түбегейлі жақсартылған

### Түсіндірме

Балуан Шолақ ауылдық округінің аумағында ауыл шаруашылық жануарларын сумен қамтамасыз ету орташа деңгейде. Балуан Шолақ ауылдық округіне қарасты Ақтөбе каналы орналасқан. Жалпы ағын су магистральды канал арқылы келіп, Ақтөбе каналына түйіседі. Ақтөбе каналына ПУИД-2 бағдарламасы аясында ағымдағы



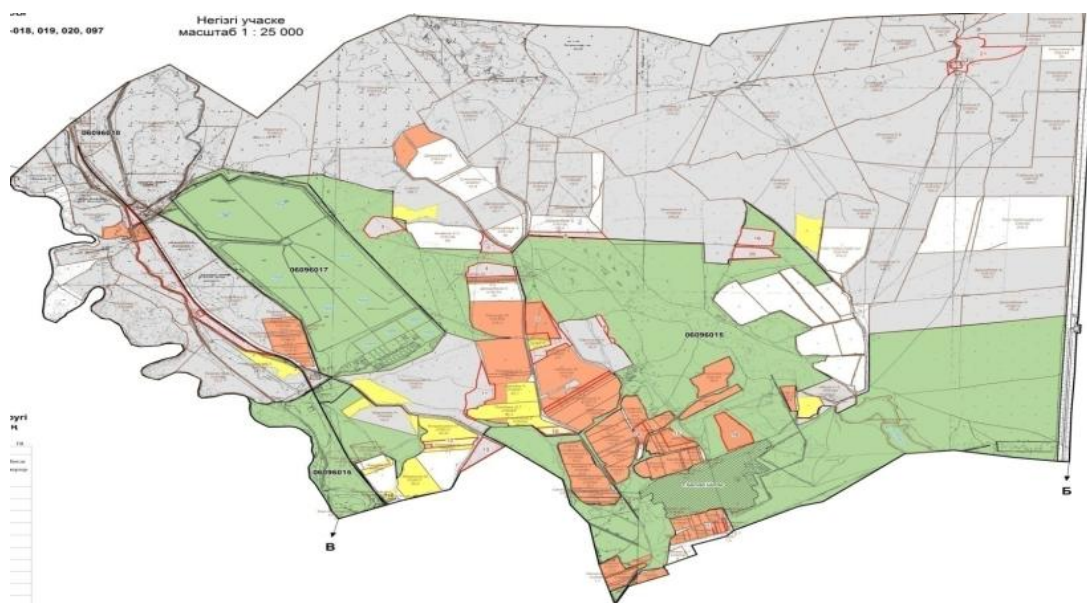
жылдың тамыз айынан жөндеу жұмыстары жүргізіледі деп жоспарлануда. Ақтөбе каналының жөндеу жұмыстары бүгінгі күні тоқтап тұр. (2019 жылдың қыркүйек айында ПУИД-2 бағдарламасымен басталған жұмыстар бүгінгі күні тоқтап тұр). Балуан Шолақ ауылының (МІҚ, ҰҚМ, жылқы) малдары осы сәуір айынан қараша айына дейін Ақтөбе каналына келетін судан және ауыл маңындағы Көкөзек көлінен су ішеді. Көкөзек көліне Бұланбай тауынан аққан бұлақ суы келіп қосылады. Округтің жері арқылы Мойынқұм ауданы бағытына қарай Тоқсейіт каналы және Биназар каналына өтеді. Осы каналдар арқылы да елді мекеннің малдары су ішеді. Жиделі өзені, Тақыр, Құмшық, Бұрқылдақ деп аталатын жайылымдық жерлерде бұлақ көздері бар. Бұлақтардың көпшілігі жерге сіңген қар, жаңбыр суларымен қоректенеді. Осылар арқылы елді мекеннің жайылымға шыққан малдары табиғи су көздерін пайдаланады. Күннің ысуына және жауын шашынның азаюына байланысты жаздың ыстық күндері кейбір бұлақ көздерінің сулары тартылады.

Балуан Шолақ ауылының падаға шығарылатын ауыл шаруашылығы жануарларына су қоры жеткілікті.

Балуан Шолақ ауылдық округінде арнайы мал айдау жолдарының белгілері орнатылмаған, жер телімдері арасында бұрыннан қалыптасқан жолдар арқылы жайылымға шығарылады.

Балуан Шолақ ауылдық округінде 2022  
-2023 жылдарға арналған  
Жайылымдарды басқару және оларды  
пайдалану жөніндегі жоспарға 5-  
қосымша

## Балуан Шолақ ауылдық округі



## Шартты белгілер:



Жайылымдармен қамтамасыз етілмеген жеке және (немесе) заңды тұлғалардың шалғайдағы жайылымдарында ауыл шаруашылығы жануарларының мал басын орналастыру схемасы



Ауылдық округ шекарасы

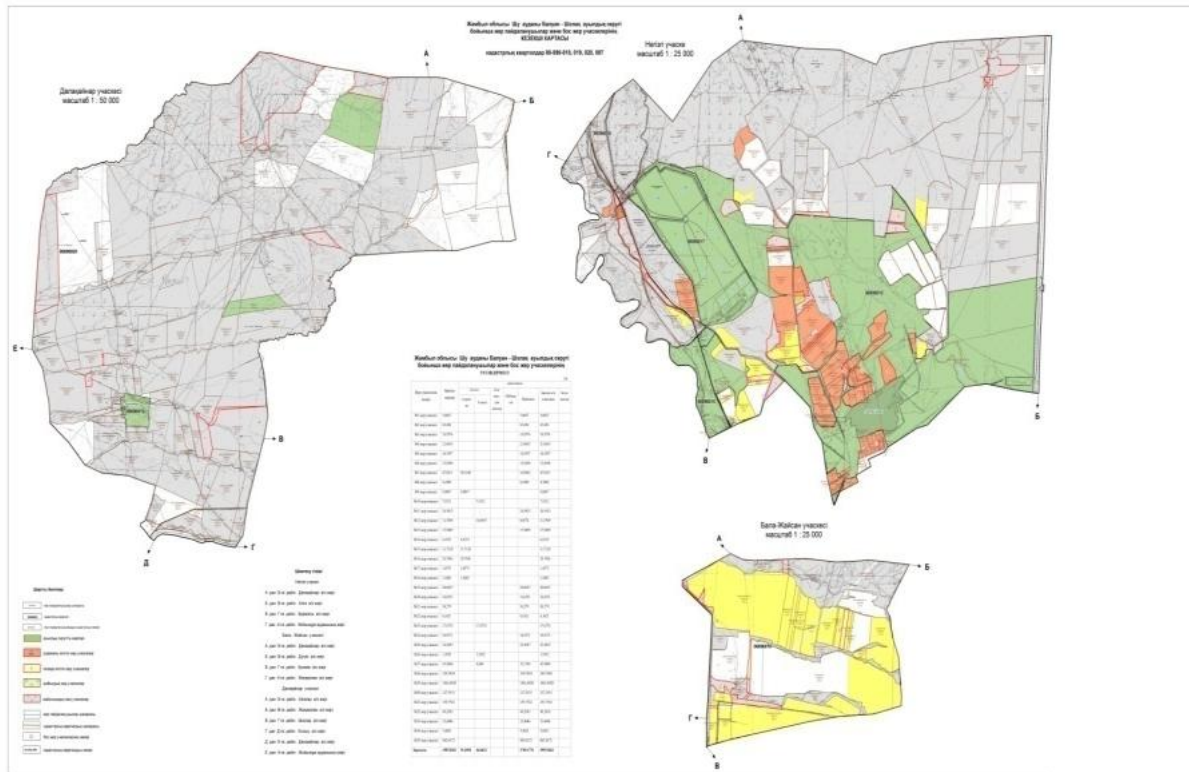
## Түсіндірме

Балуан Шолақ ауылдық округі бойынша жайылымдармен қамтамасыз етілмеген жеке және (немесе) заңды тұлғалардың шалғайдағы жайылымдарында ауыл шаруашылығы жануарларының мал басын орналастыру үшін Балуан Шолақ ауылында орналасқан жайылым жер пайдаланушылармен меморандумға тұру 754,42 га, жайылым жерлеріне көктемгі жазғы маусымда бойдақ (МІҚ, ҰҚМ, жылқы) малдары күзгі маусымға дейін шығарылады. Күзгі маусымда шаруа қожалық жетекшілерімен меморандум жасалып, шаруа қожалық иелігіндегі 754,42га. егістік жерлерін жинап болғаннан соң МІҚ, ҰҚМ, жылқы малдары шілде айынан бастап жайылымға орналастырылады.

Балуан Шолақ ауылдық округінде арнайы мал айдау жолдарының белгілері орнатылмаған, жер телімдері арасында бұрыннан қалыптасқан жолдар арқылы жайылымға шығарылады.

Балуан Шолақ ауылдық округінде 2022  
-2023 жылдарға арналған  
жайылымдарды басқару және оларды  
пайдалану жөніндегі жоспарға 6-  
қосымша





### Шартты белгілер:




Ауылдық округ маңында орналасқан жайылымдармен қамтамасыз етілмеген жеке және (немесе) заңды тұлғалардың ауыл шаруашылығы жануарларының мал шалғайдағы жайылымдарға орналастыру схемасы



Ауылдық округ шекарасы



Егістік жерлер



Жалпы шалғайдағы жайылым жерлер

### Түсіндірме

Осы жоғарыдағы көрсетілген түсіндірме тармақшалардан мал жаюдың ішкі және сыртқы шекаралары, және суғару жүйелерінің толық қамтамасыз етілуі жайылымдардың жетіспеу кемшіліктерінің жойылып бірқалыпты жүйенің жұмыс істеуіне септігін тигізеді.

Балуан Шолақ ауылдық округінде арнайы мал айдау жолдарының белгілері орнатылмаған, жер телімдері арасында бұрыннан қалыптасқан жолдар арқылы жайылымға шығарылады.

**Ауыл шаруашылығы жануарларын жаю мен қозғалудың маусымдық бағыттарын  
белгілейтін жайылымдарды пайдалану жөніндегі күнтізбелік кесте**

| № | Ауылдық округ атауы | 2022 жылғы қоршаулар саны |    |    |     | 2023 жылғы қоршаулар саны |    |     |    |
|---|---------------------|---------------------------|----|----|-----|---------------------------|----|-----|----|
|   |                     | 1                         | 2  | 3  | 4   | 1                         | 2  | 3   | 4  |
| 1 | Балуан Шолақ        | КЖМ                       | ЖМ | ДҚ | ЖКМ | КЖМ                       | ЖМ | ЖКМ | ДҚ |

Ескерту: аббревиатуралардың толық жазылуы:

КЖМ –көктемгі-жазғы маусым;

ЖКМ – жазғы-күзгі маусым;

ЖМ – жазғы маусым;

ДҚ – демалушы қоршау

Шу аудандық мәслихатының  
2022 жылғы 29 шілдедегі  
№ 32-6 шешіміне 5 қосымша

**Бірлікүстем ауылдық округінде жайылымдарды басқару және оларды пайдалану жөніндегі  
2022-2023 жылдарға арналған жоспар**

Шу ауданында жайылымдарды басқару және оларды пайдалану жөніндегі 2022-2023 жылдарға арналған жоспар (бұдан әрі - жоспар) Қазақстан Республикасының 2001 жылғы 23 қаңтардағы "Қазақстан Республикасындағы жергілікті мемлекеттік басқару және өзін-өзі басқару туралы", 2017 жылғы 20 ақпандағы "Жайылымдар туралы" Заңдарына, Қазақстан Республикасы Премьер-Министрінің Орынбасары, Қазақстан Республикасының Ауыл шаруашылығы министрінің 2017 жылдың 24 сәуірдегі № 173 "Жайылымдарды ұтымды пайдалану қағидаларын бекіту туралы" бұйрығына (Нормативті құқықтық актілерді мемлекеттік тіркеу тізілімінде № 15090 болып тіркелген), Қазақстан Республикасының Ауыл шаруашылығы министрінің 14 сәуірдегі № 3-3/332 "Жайылымдардың жалпы алаңына жүктеменің рұқсат етілген шекті нормасын бекіту туралы" бұйрығына (Нормативтік құқықтық актілерді мемлекеттік тіркеу тізілімінде № 11064 болып тіркелген) сәйкес әзірленді.

Жоспар жайылымдарды ұтымды пайдалану, азыққа қажеттілікті тұрақты қамтамасыз ету және жайылымдардың тозуын болдырмау мақсатында қабылданады.

Жоспар құрамында:

1) құқық белгілейтін құжаттар негізінде жер санаттары, жер учаскелерінің меншік иелері және жер пайдаланушылар бөлінісінде әкімшілік-аумақтық бірлік аумағында жайылымдардың орналасу схемасы (картасы) (1 қосымша);

2) жайылым айналымдарының қолайлы схемалары (2-қосымша);

3) жайылымдардың, оның ішінде маусымдық жайылымдардың сыртқы және ішкі шекараларымен алаңдары, жайылымдық инфрақұрылым объектілері белгіленген карта (3-қосымша);

4) жайылым пайдаланушылардың су тұтыну нормасына сәйкес жасалған су көздеріне (көлдерге, өзендерге, тоғандарға, апандарға, суару немесе суландыру каналдарына, құбырлы немесе шахталы құдықтарға) қол жеткізу схемасы (4-қосымша);

5) жайылымдары жоқ жеке және (немесе) заңды тұлғалардың ауыл шаруашылығы жануарларының мал басын орналастыру үшін жайылымдарды қайта бөлу және оны берілетін жайылымдарға ауыстыру схемасы (5-қосымша);

6) аудандық маңызы бар қала, кент, ауыл, ауылдық округ маңында орналасқан жайылымдармен қамтамасыз етілмеген жеке және (немесе) заңды тұлғалардың ауыл шаруашылығы жануарларының мал басын шалғайдағы жайылымдарға орналастыру схемасы (6-қосымша);

7) ауыл шаруашылығы жануарларын жаюдың және айдаудың маусымдық маршруттарын белгілейтін жайылымдарды пайдалану жөніндегі күнтізбелік графигі (7 қосымша).

Жайылымдарды басқару және оларды пайдалану жөніндегі жоспар:

1. Геоботаникалық тексерудің жай-күйі туралы мәліметтерді;

2. Ветеринариялық-санитариялық объектілер туралы мәліметтерді;

3. Ауыл шаруашылығы жануарларының мал басының саны туралы деректерді, олардың иелерін көрсете отырып қабылданды – және (немесе) заңды тұлғалар ұсынған өзге де деректер туралы мәліметтерді;

4. Ауыл шаруашылығы жануарларының түрлері мен жыныстық-жас топтары бойынша қалыптастырылған табындардың, отарлардың, табындардың саны туралы деректерді;

5. Шалғайдағы жайылымдарда жаю үшін ауыл шаруашылығы жануарларының мал басын қалыптастыру туралы мәліметтерді;

6. Екпе және аридті жайылымдарда ауыл шаруашылығы жануарларын жаю ерекшеліктері туралы мәліметтерді;

7. Малды айдауға арналған сервитуттар туралы мәліметтерді және мемлекеттік органдар, жеке және (немесе) заңды тұлғалар берген.

Әкімшілік-аумақтық бөлініс бойынша: Бірлікүстемауылдық округінде 1ауылдық елді мекен бар.

Бірлікүстемауылдық округі аумағының жалпы көлемі 63 775,29 гектар, оның ішінде егістік – 9 182га, жайылым жерлері – 50 713,97га.

Жер санаттары бойынша:

ауыл шаруашылығы мақсатындағы жерлер – 60 234,32 гектар;

елді мекендердің жері – 2 681гектар;

барлық басқа да жерлер – 111га;

қордағы жерлер – 19 416,6 гектар.

Геоботаникалық жағдайы:

Табиғи жағдайлар бойынша Бірлікүстемауылдық округінің аумағы дала аймағының шегінде және агроклиматтық көрсеткіштер бойынша жылы кейбір бөлігі континенттіліктің барлық ерекшеліктерімен сипатталады. Жылдық жауын-шашынның орташа мөлшерімен сипатталады. Бірлікүстем ауылдық округінің ауа райы өте континенталды: қысы орташа, қарлы борандар көп байқалмайды, кей жылдары көктемде селдер жүреді, жазы-ыстық. Қаңтар айының орташа температурасы -25, -29 градус, шілде айы +25, +28 градус. Жылдық атмосфералық жауын-шашынның көлемі орташа 150-300 мм. құрайды.

Топырақ негізінен қара-қоңыр түсті, ашық-қоңыр түсті. Округ аумағында көп таралған топырақтың қара-қоңыр, ақшыл сары карбонатты түрлері кездеседі. Олар негізінен орта және төменгі тау аумағындағы жазықтарда сондай-ақ төменгі үстірттерде, ылдиларда таралған. Бұл топырақтар негізінен округте тәлімді және суармалы егін шаруашылығы үшін игеріледі.

Ауылшаруашылығы өндірісінің түрлі саласын дамытуға климаттық жағдайлар қолайлы әсер етеді. Таулы аймақтарда, ылғалдың көп түсуіне байланысты, тәлімі жер пайдалану дамыған. Негізінен жаздық дәнді дақылдар өсіріледі, өйткені күздік бидай қыстың суығын нашар өткізеді. Округтің солтүстік-шығыс бөлігінде, ылғалдың аз түсуіне сәйкес, егін шаруашылығы қосымша суару арқылы жүргізіледі. Тау баурайлары, жазғы және көктем-күзгі уақыттарда жайылым ретінде пайдаланып, ірі-қара мал, қой және жылқы өсіріледі.

Ветеринариялық-санитариялық объектілер:

Бірлікүстем ауылдық округіне қарасты ветеринарлық-санитарлық объектілер орналасқан. 1 мал дәрігерлік пункттері, 1 өлексе малдарды тастайтын Беккари шұңқыры Бірлікүстем ауылының сырт жағында орналасқан. Сібір жарасынан өлген жануарлар өлекселері көмілген мал қорымдарына адамдар мен жануарлар кіре алмайтындай етіп бүкіл периметрі бойынша биіктігі кем дегенде 1,5 метр болатын қоршаумен (металдан немесе бетоннан) қоршалған. "Сібір жарасы" деген жазуы бар тақтайшалармен (аурудың пайда болған күні) белгіленеді. Сібір жарасынан өлген жануарлар өлекселері, сондай-ақ жануарлардан алынған шикізат пен өнім арнайы қондырғыларда өртеледі. Күл қалдығы Беккари шұңқырына салынады.

Мал басысаны туралы деректер:

2022 жылдың 1 қаңтарына Бірлікүстем ауылдық округінде (халықтың жеке ауласы және ШҚ) ірі қара 2556 бас, оның ішінде 1060 бас аналық мал, 39883 бас ұсақ мал, 1555 бас жылқы бар. Оның ішінде:

Бірлікүстем ауылында: Жайылым көлемі 483 гектар.

ірі қара мал 682 бас, оның ішінде аналық мал 400 бас, ұсақ мал 6894 бас, жылқы 377 бас.

Шаруа және фермер қожалықтарының жайылым алаңы – 25 859,3 гектарды құрайды.

Бірлікүстем ауылдық округі бойынша ауыл шаруашылығы малдарын қамтамасыз ету үшін барлығы 2 495 гектар жайылымдық жерлер бар. Елді мекен шегінде 483 гектар жайылым бар.

Жайлауға шығатын мал саны:

Бірлікүстем ауылдық округінде МІҚ-дан 2-табын, жылқыдан 2-үйір, уақ малдан 6-отаржайылуға шығады.

Бірлікүстем ауылдық округінде екпе және аридті жайылымдар жоқ.

Бірлікүстем ауылдық округінде мал айдауға арналған сервитуттар орнатылмаған.

Жоғарыда баяндалғанның негізінде, Қазақстан Республикасының "Жайылымдар туралы" Заңының 15 бабына сәйкес жергілікті халықтың мұқтаждығы үшін (Бірлікүстема.о) ауыл шаруашылығы жануарларының аналық (сауын) мал басын ұстау бойынша 483га. көлемінде, жүктеме нормасы 0,8\*4 га. /307бас болғанда қажеттілік 2 388га. құрайды. Жайылымдық жерлердің қалыптасқан қажеттілігін Мемлекет мұқтажы үшін жерлерді сатып алу есебінен толықтыру қажет.

Жергілікті халықтың басқа ауыл шаруашылығы малдарын жаю бойынша жайылымдық жерлердің қажеттілігі 2495га, ІҚМ басына жүктеме нормасы (0,8\*4) га. / бас болғанда., Ұсақ мал – (0,1\*4) га. / бас., жылқы –(1\*4) га. /бас.Шалғайдағы қыстақ малдарын қоспағанда:

Қажеттілік:

ІҚМ үшін– 307бас \* (0,8\*4) га. /бас= 982,4 га.

ұсақ мал үшін –1504 бас \* (0,1\*4) га. /бас= 601,6га.

жылқы үшін–201 бас\* (1\*4) га. / бас =804га.

982,4+601,6+804= 2 388га.

Жайылымалқаптарыныңқалыптасқанқажеттілігін2 388га. көлемінде

Д.Агибетов-81 га, З.Агибетов-78,5га, Е.Кольтаев-72,19 га, М.Малдыбаев-47,1га, А.Артықбаев-49,3 га, Б.Алиасқарова-43,2га, Мағаз Зехере 12 га, Абаилдаев А - 89,43 га, Рахымкулов Сарсебай - 56,7 га. Барлығы 529,42га.

Осы Жоспардың 6-қосымшасына сәйкес, Бірлікүстем ауылдық округінің жергілікті халқының ауыл шаруашылығы жануарларының мал басын Бірлікүстем ауылдық округінің шалғайдағы жайылымдарына ауыстыру есебінен2012га.жайылымдық жерлердің қалған қажеттілігін өтеу қажет.

Дегенмен округ жайылымының бары небәрі 483га болғандықтан, белгіленген межеге сәйкес 1 905га. қажеттілік туындайды.

Шешу жолдары:

Бірлікүстем ауылдық округінің жергілікті халқының ауыл шаруашылығы жануарларының қажетті жетіспейтін жайылымды:

1. Елді мекендегі ішкі жайылымдарға жаю есебінен – 483га;

2. Жайылатын мал саны – 307 бас елді мекеннің сиыры;

3. Ескі шу ауылдық округінің елді-мекеннің жайылым жер телімдерін сауынды малдарға босатып, бойдақ малдарды шалғайдағы жайылымдарға ауыстырып жаю мақсатында ҚР Жер кодексінің 36-бабына сәйкес ауылдық округі аумағындағы ауданның жер қорынан маусымдық жайылымдыққа 2012 га жер телімдерінен;

4. Қажеттілік туындайтын жайылым жерлерді бөлу туралы округтегі 5-7 радиуста орналасқан шаруа қожалықтармен жергілікті халықтың ауыл шаруашылығы жануарлары бірге жайылу туралы меморандумға тұру арқылы;

5. Шаруа қожалықтардың егістік алқаптарға еккен дақылдарының бірінші орыннан кейін (егінді жинап болғаннан соң) 2176 га. жерге МІҚ-300 бас, уақ мал-1400, жылқы-170 бас ауыл шаруашылығы жануарлары жайылу туралы меморандумға тұру арқылы;

6. Бордақы малдарды үйде ұстау арқылы – 300га, бұл жерге 35 бас МІҚ, 80 бас уақ малы және 30 бас жылқы малдарын жаюға болады;

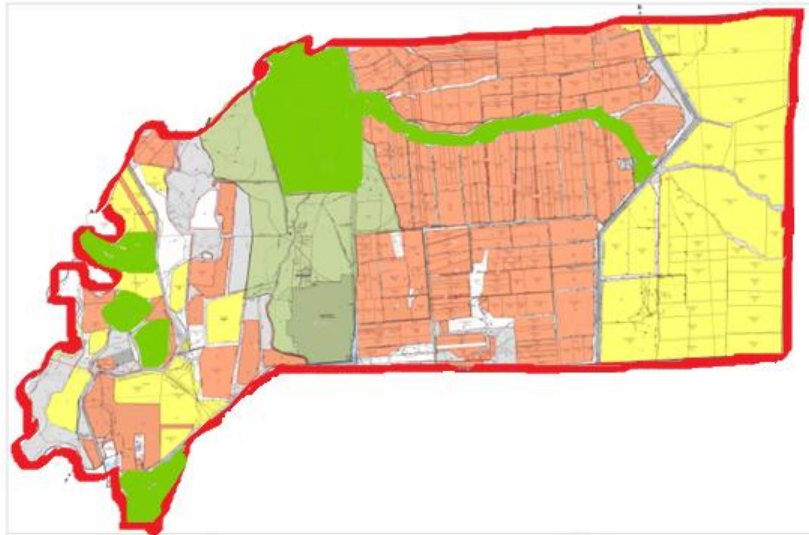
7. Бірлікүстем ауылдық округінің орман жер қоры және запастағы жер қоры есебінен 19 416,6 га. жерлерді жергілікті халықтың ауыл шаруашылығы жануарларының қажетті жетіспейтін жайылымдарына қосып беру арқылы;

8. 15бас жылқы малын / оның ішінде биесін / округтегі 4үй егелері сауып, сатып отырған есебінен өтеледі.






Барлығы қажетті жайылым жерлер 1 905га. жоғарыда көрсетілген тармақшалардан өтелетін болады.

Бірлікүстем ауылдық округінде 2022-  
2023 жылдарға арналған  
жайылымдарды басқару және оларды  
пайдалану жөніндегі жоспарға 1-  
қосымша

**Бірлікүстем ауылдық округінің аумағында құқық белгілейтін құжаттар негізінде жер санаттары, жер учаскелерінің меншік иелері және жер пайдаланушылар бөлінісінде әкімшілік-аумақтық бірлік аумағында жайылымдардың орналасу схемасы (қартасы)**



**Шартты белгілер:**

-  Ауылдық округтердің шекарасы
-  Ауылшаруашылығы мақсатындағы жерлері санатындағы жайылымдар
-  Елді мекен санатындағы жайылымдар
-  Ауыл шаруашылығы мақсатындағы жерлері санатындағы егістіктер
-  Суармалы егістік жерлер

**Түсіндірме**

Бірлікүстем ауылдық округінде елді мекендердің жайылым жерлері 483га. құрайды, шаруа қожалық иелігіндегі жайылым жерлер 48 218,97 га. Жайсан тауларынан 1012 гектар жайылым жер Еспе, Шоқпар елді мекен жерлерінен бойдақ малдарға 1000 гектар табылып, барлығы 2012 гектарды құрайды.

**Бірлікүстемауылдық округі аумағындағы жер учаскелерінің меншік иелер ітізімі**

№ 1 кесте

| Жер учаскелерін | Түрлері бойынша малдың болуы, (бас) | Жайылымға қажеттілік нормасы 1 бас, (га) | Жайылымдардың қажеттілігі, (га) |
|-----------------|-------------------------------------|--|---------------------------------|
|                 |                                     |  |                                 |



| №          | жер пайдаланушының атауы | Жайылым алаңы, (га) | І Қ М | Ұ Қ М | Ж ы лқы | ІҚМ   | ҰҚМ   | Ж ы лқы | ІҚМ    | ҰҚМ    | Ж ы лқы | Жиын ы(га.) | Артық жайылымдар , (га) |
|------------|--------------------------|---------------------|-------|-------|---------|-------|-------|---------|--------|--------|---------|-------------|-------------------------|
| 1          | Агибетов Дархан          | 81                  | 35    | 9     |         | 0,8*4 | 0,1*4 | 1*4     | 112    | 3,6    |         | 115,6       | -34,6                   |
| 2          | Агибетов Зейін           | 78,5                | 23    | 29    |         | 0,8*4 | 0,1*4 | 1*4     | 73,6   | 11,6   |         | 85,2        | -67                     |
| 3          | Кольтаев Ержолдас        | 72, 19              | 60    |       | 13      |       | 0,1*4 | 1*4     | 192    |        | 52      | 244         | -171, 81                |
| 4          | Малдыбаев Мэлс           | 48                  | 23    |       |         |       | 0,1*4 | 1*4     | 73,6   |        |         | 73,6        | -256                    |
| 5          | Артықбаев Асылхан        | 43, 8               |       | 1 315 |         |       | 0,1*4 | 1*4     |        | 526    |         | 526         | -4 822, 2               |
| 6          | Алиасқарова Бопеш        | 32, 28              |       |       |         |       | 0,1*4 | 1*4     |        |        |         |             |                         |
| 7          | Магаз Зехерешүкірқызы    | 12                  |       |       |         |       | 0,1*4 | 1*4     |        |        |         |             |                         |
| Қорытынды: |                          | 367, 77             | 141   | 1353  | 13      |       |       |         | 451, 2 | 541, 2 | 52      | 1 044, 4    | 5 351, 61               |

**Бірлікүстемауылдық округі бойынша елді мекендер бөлінісінде ІҚМ аналық (сауын)мал басын орналастыру үшін жайылымдарды бөлу жөніндегі мәліметтер**

№ 2 кесте

| № | Елді мекені    | Жайылым алаңы, (га) | Сауын сиырлардың болуы (бас) | Жайылымға қажеттілік нормасы 1 бас, (га) | Жайылымдардың қажеттілігі, (га) | Жайылымдармен қамтамасыз етілмеген (га) | Қажеттіліктің қамтамасыз етілуі, % | Артықшылық, (га) |
|---|----------------|---------------------|------------------------------|--|---------------------------------|---|------------------------------------|------------------|
| 1 | Бірлікүстем а. | 483                 | 307                          | 0,8*4                                    | 982,4                           | -499,4                                  | 50,8                               | -                |
|   | Барлығы        | 483                 | 307                          | 0,8*4                                    | 982,4                           | -499,4                                  | 50,8                               | -                |

Ескертпе: сауын сиырларға арналған жайылымдық жерлердің жетіспейтін саны 499,4га, жайылымды округтегі 5-7 радиуста орналасқан шаруа қожалықтармен

жергілікті халықтың ауыл шаруашылығы жануарлары бірге жайылу туралы меморандумға тұру арқылы;

**Бірлікүстем ауылдық округі бойынша жер учаскелерінің меншік иелері бөлігінде ауыл шаруашылығы малдарының басын орналастыру үшін жайылымдарды қайта бөлу жөніндегі мәліметтер**

№ 3 кесте

| № | Елді мекен     | Малдың болуы түрлері бойынша (бас) |       |      | Жайылымға қажеттілік нормасы 1 бас, (га) |       |      | Жайылымдардың қажеттілігі, (га) |        |      |                | Жайылымдарды бөлу  | Қажеттілік тағамтама сызетілуі, % |
|---|----------------|------------------------------------|-------|------|--|-------|------|---------------------------------|--------|------|----------------|--|-----------------------------------|
|   |                | ІҚМ                                | Ұ Қ М | Жылы | ІҚМ                                      | ҰҚМ   | Жылы | ІҚМ                             | ҰҚМ    | Жылы | Қорытынды (га) |  |                                   |
| 1 | Бірлікүстем а. | 307                                | 1 504 | 201  | 0,8*4                                    | 0,1*4 | 1*4  | 982, 4                          | 601, 6 | 804  | 2 388          | 3.Агибетов -78,5 га,<br>Д.Агибетов - 81 га,<br>Е.Колытаев-72,19 га,<br>М.Малдыбаев-48 га,<br>Б.Алиасқарова - 32,28 га,<br>А.Артықбаев - 43,08 га,<br>А.Артықбаев-18,5 га,<br>М.Шүкірқызы-12 га,<br>Қорытынды : | 13,8                              |

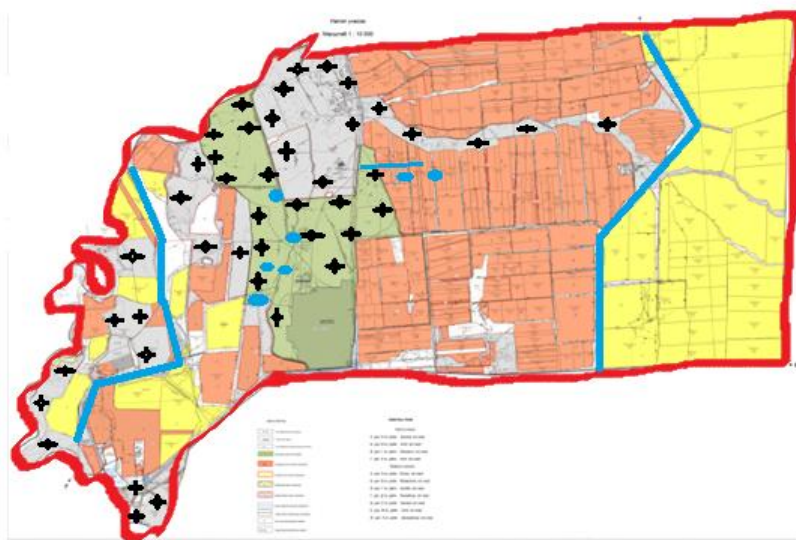


қожалықтармен жергілікті халықтың ауыл шаруашылығы жануарлары бірге жайылу туралы меморандумға тұру арқылы 367,77 га, Жайсан тауларынан 1012 гектар жайылым жер Еспе, Шоқпар елді мекен жерлерінен бойдақ малдарға 1000 гектар табылып, барлығы 2012 гектарды құрап, жайылым жерлеріне көктемгі жазғы маусымда бойдақ ( МІҚ, ҰҚМ, жылқы) малдары күзгі маусымға дейін шығарылады. Күзгі маусымда шаруа қожалық жетекшілерімен меморандум жасалып, шаруа қожалық иелігіндегі 2 176 га. егістік жерлерін жинап болғаннан соң МІҚ, ҰҚМ, жылқы малдары жайылатындығы жоспарланған.





Бірлікүсте мауылдық округінде арнайы мал айдау жолдарының белгілері орнатылмаған, жер телімдері арасында бұрыннан қалыптасқан жолдар арқылы жайылымға шығарылады.

Бірлікүсте мауылдық округінде 2022-  
2023 жылдарға арналған  
жайылымдарды басқару және оларды  
пайдалану жөніндегі жоспарға 3-  
қосымша

**Жайылымдардың, оның ішінде маусымдық жайылымдардың сыртқы және ішкі шекаралары мен аландары, жайылымдық инфрақұрылым объектілері**



Шартты белгілер:

|   |  |
|---|--|
|  | Ауылдық округтердің шекарасы                                   |
|  | Елді мекендер жерлері санаттағы жайылымдар                     |
|  | Ішкі және сыртқы шекаралардағы маусымдық жайылымдар учаскелері |
|  | Негізгі су көздері (өзендер, көлдер, тоғандар және т. б.)      |

## Түсіндірме

Бірлікүстем ауылдық округі бойынша жайылым айналымын қолайлы пайдалану үшін Бірлікүстем ауылынан шығарылатын мүйізді ірі қара және ұсақ мал падалары көктемгі жазғы маусымда елді мекендердің 483 га. жайылым жерлеріне күзгі маусымға дейін жайылуы жоспарланған. Округтегі 5-7 радиуста орналасқан шаруа қожалықтармен жергілікті халықтың ауыл шаруашылығы жануарлары бірге жайылу туралы меморандумға тұру арқылы 367,77 га, Жайсан тауларынан 1012 гектар жайылым жер Еспе, Шоқпар елді мекен жерлерінен бойдақ малдарға 1000 гектар табылып, барлығы 2012 гектарды құрап, жайылым жерлеріне көктемгі жазғы маусымда бойдақ (МІҚ, ҰҚМ, жылқы) малдары күзгі маусымға дейін шығарылады. Күзгі маусымда шаруа қожалық жетекшілерімен меморандум жасалып, шаруа қожалық иелігіндегі 2 176 га. егістік жерлерін жинап болғаннан соң МІҚ, ҰҚМ, жылқы малдары жайылатындығы жоспарланған.

Бірлікүстем ауылдық округінде арнайы мал айдау жолдарының белгілері орнатылмаған, жер телімдері арасында бұрыннан қалыптасқан жолдар арқылы жайылымға шығарылады.

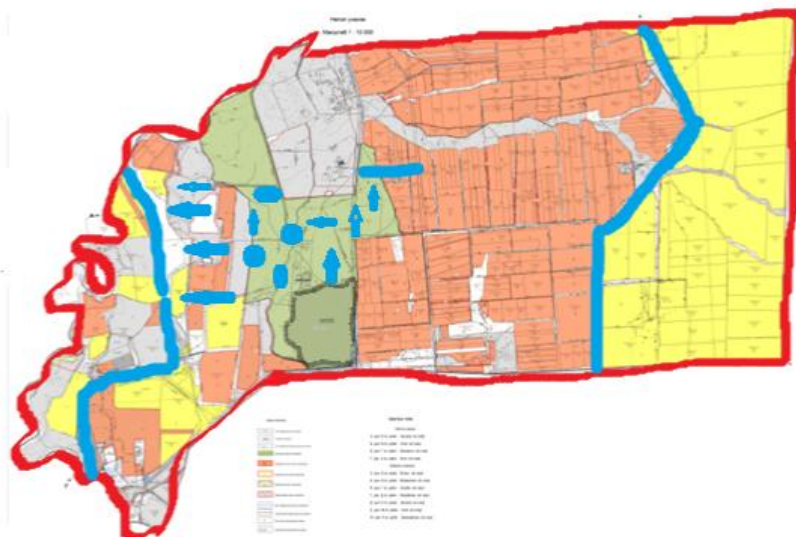
Бірлікүстем ауылдық округінде 2022-  
2023 жылдарға арналған  
жайылымдарды басқару және оларды  
пайдалану жөніндегі жоспарға 4-  
қосымша

**Жайылым пайдаланушылардың су тұтыну нормасына сәйкес жасалған су көздеріне (көлдерге, өзендерге, тоғандарға, апандарға, суару немесе суландыру каналдарына, құбырлы немесе шахталы құдықтарға) қол жеткізу схемасы**





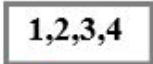



Бір ауыл шаруашылығы жануарына су тұтынудың орташа тәуліктік нормасы Қазақстан Республикасы Премьер-Министрінің Орынбасары – Қазақстан Республикасы Ауыл шаруашылығы министрінің 2017 жылғы 24 сәуірдегі №173 бұйрығымен

бекітілген жайылымдарды ұтымды пайдалану қағидаларының 9-тармағына сәйкес айқындалады.

Бірлікүстем ауылдық округінің аумағында суару немесе суландыру бойынша магистралды каналдан және Шу өзенінен бөлінетін оң жақ жағалау каналынан алады.



Шартты белгілер:

|   |   |
|---|---|
|  | Ауыл шекарасы   |
|  | Желілік су объектілері (өзендер)<br>Көлдер, өзендер, тоғандар, мал суаруорындарыжәнебасқа да көздер |
|  | Елді мекендер   |
|  | Егістік   |
|  | Табиғи жайылымдар<br>Жайылымдық инфрақұрылым объектісі  |
|  | Жайылым айналымдары №   |
|  | Жайылым пайдаланушылардың қол жеткізу маршруты  |
|  | Түбегейлі жақсартылған жайылым  |

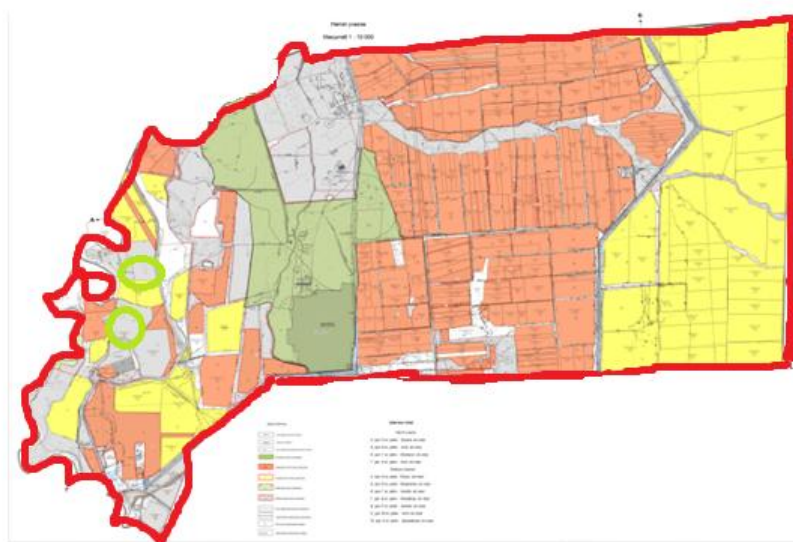
Түсіндірме

Бірлікүстем ауылдық округінің аумағында ауыл шаруашылық жануарларын сумен қамтамасыз ету орташа деңгейде. Бірлікүстем ауылдық магистралды каналдан және



Шу өзенінен бөлінетін оң жақ жағалау каналынан алады. Бірлікүстем ауылының (МІҚ, ҰҚМ, жылқы) малдары осы оң жақ жағалау каналынан және қайнарлардан су ішеді.

Бірлікүстем ауылдық округінде арнайы мал айдау жолдарының белгілері орнатылмаған, жер телімдері арасында бұрыннан қалыптасқан жолдар арқылы жайылымға шығарылады.

Бірлікүстем ауылдық округінде 2022-  
2023 жылдарға арналған  
Жайылымдарды басқару және  
оларды пайдалану жөніндегі жоспарға  
5-қосымша



Шартты белгілер:

-  Жайылымы жоқ жеке және (немесе) заңды тұлғалардың ауыл шаруашылығы жануарларының мал басын орналастыру үшін жайылымдарды қайта бөлу және оны берілетін жайылымдарға ауыстыру схемасы
-  Ауылдық округ шекарасы

### Түсіндірме

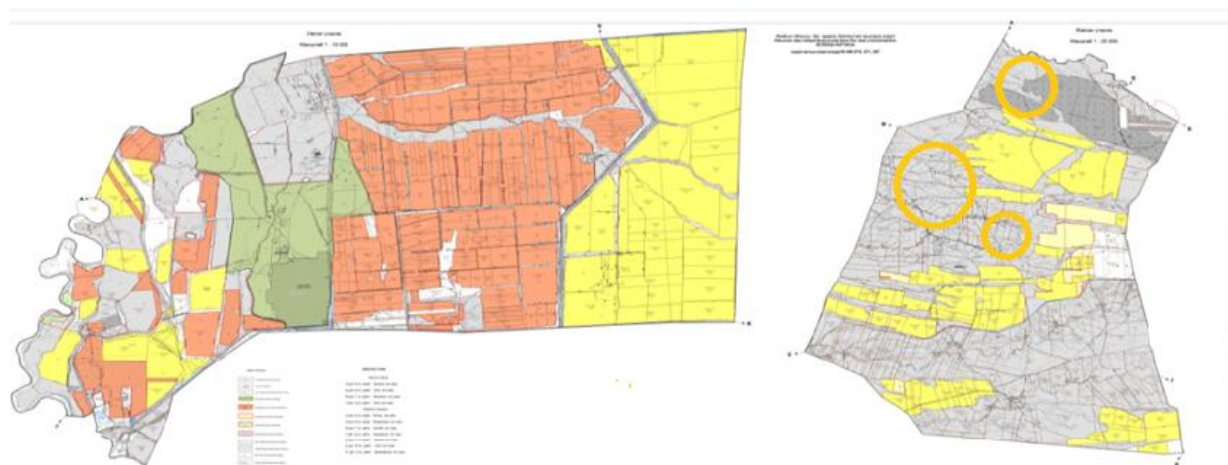
Бірлікүстем ауылдық округі бойынша жайылым айналымын қолайлы пайдалану үшін Бірлікүстем ауылынан шығарылатын мүйізді ірі қара және ұсақ мал падалары көктемгі жазғы маусымда елді мекендердің 483 га. жайылым жерлеріне күзгі маусымға дейін жайылуы жоспарланған. Округтегі 5-7 радиуста орналасқан шаруа



қожалықтармен жергілікті халықтың ауыл шаруашылығы жануарлары бірге жайылу туралы меморандумға тұру арқылы 367,77 га, Жайсан тауларынан 1012 гектар жайылым жер Еспе, Шоқпар елді мекен жерлерінен бойдақ малдарға 1000 гектар табылып, барлығы 2012 гектарды құрап, жайылым жерлеріне көктемгі жазғы маусымда бойдақ (МІҚ, ҰҚМ, жылқы) малдары күзгі маусымға дейін шығарылады. Күзгі маусымда шаруа қожалық жетекшілерімен меморандум жасалып, шаруа қожалық иелігіндегі 2176 га. егістік жерлерін жинап болғаннан соң МІҚ, ҰҚМ, жылқы малдары жайылатындығы жоспарланған.

Бірлікүстем ауылдық округінде арнайы мал айдау жолдарының белгілері орнатылмаған, жер телімдері арасында бұрыннан қалыптасқан жолдар арқылы жайылымға шығарылады.

Бірлікүстем ауылдық округінде  
2022-2023 жылдарға арналған  
жайылымдарды басқару және оларды  
пайдалану  
жөніндегі жоспарға  
6-қосымша



**Шартты белгілер:**





Ауылдық округ маңында орналасқан жайылымдармен қамтамасыз етілмеген жеке және (немесе) заңды тұлғалардың ауыл шаруашылығы жануарларының мал шалғайдағы жайылымдарға орналастыру схемасы



Ауылдық округ шекарасы



Егістік жерлер



Жалпы шалғайдағы жайылым жерлер

## Түсіндірме

Осы жоғарыдағы көрсетілген түсіндірме тармақшалардан мал жаюдың ішкі және сыртқы шекаралары, және суғару жүйелерінің толық қамтамасыз етілуі жайылымдардың жетіспеу кемшіліктерінің жойылып бірқалыпты жүйенің жұмыс істеуіне септігін тигізеді.

Бірлікүстем ауылдық округінде арнайы мал айдау жолдарының белгілері орнатылмаған, жер телімдері арасында бұрыннан қалыптасқан жолдар арқылы жайылымға шығарылады.

Бірлікүстем ауылдық округінде  
2022-2023 жылдарға арналған  
жайылымдарды басқару және оларды  
пайдалану  
жөніндегі жоспарға  
7-қосымша

## Ауыл шаруашылығы жануарларын жаюдың және айдаудың маусымдық маршруттарын белгілейтін жайылымдарды пайдалану жөніндегі күнтізбелік графигі

| № | Ауылдық округ атауы | 2022 жылғы қоршаулар саны |    |    |     | 2023 жылғы қоршаулар саны |    |     |    |
|---|---------------------|---------------------------|----|----|-----|---------------------------|----|-----|----|
|   |                     | 1                         | 2  | 3  | 4   | 1                         | 2  | 3   | 4  |
| 1 | Бірлікүстем         | КЖМ                       | ЖМ | ДҚ | ЖКМ | КЖМ                       | ЖМ | ЖКМ | ДҚ |

Ескерту: аббревиатуралардың толық жазылуы:

КЖМ –көктемгі – жазғы маусым;

ЖКМ – жазғы – күзгі маусым;

ЖМ – жазғы маусым;

ДҚ – демалушы қоршау

Шу аудандық мәслихатының  
2022 жылғы 29 шілдедегі  
№ 32-6 шешіміне 6- қосымша

## **Далақайнар ауылында жайылымдарды басқару және оларды пайдалану жөніндегі 2022-2023 жылдарға арналған жоспар**

Шу ауданында жайылымдарды басқару және оларды пайдалану жөніндегі 2022-2023 жылдарға арналған жоспар (бұдан әрі - жоспар) Қазақстан Республикасының 2001 жылғы 23 қаңтардағы "Қазақстан Республикасындағы жергілікті мемлекеттік басқару және өзін-өзі басқару туралы", 2017 жылғы 20 ақпандағы "Жайылымдар туралы" Заңдарына, Қазақстан Республикасы Премьер-Министрінің Орынбасары, Қазақстан Республикасының Ауыл шаруашылығы министрінің 2017 жылдың 24 сәуірдегі № 173 "Жайылымдарды ұтымды пайдалану қағидаларын бекіту туралы" бұйрығына (Нормативті құқықтық актілерді мемлекеттік тіркеу тізілімінде № 15090 болып тіркелген), Қазақстан Республикасының Ауыл шаруашылығы министрінің 14 сәуірдегі № 3-3/332 "Жайылымдардың жалпы алаңына жүктеменің рұқсат етілген шекті нормасын бекіту туралы" бұйрығына (Нормативтік құқықтық актілерді мемлекеттік тіркеу тізілімінде № 11064 болып тіркелген) сәйкес әзірленді.

Жоспар жайылымдарды ұтымды пайдалану, азыққа қажеттілікті тұрақты қамтамасыз ету және жайылымдардың тозуын болдырмау мақсатында қабылданады.

Жоспар құрамында:

1) құқық белгілейтін құжаттар негізінде жер санаттары, жер учаскелерінің меншік иелері және жер пайдаланушылар бөлінісінде әкімшілік-аумақтық бірлік аумағында жайылымдардың орналасу схемасы (картасы) (1 қосымша);

2) жайылым айналымдарының қолайлы схемалары (2-қосымша);

3) жайылымдардың, оның ішінде маусымдық жайылымдардың сыртқы және ішкі шекараларымен алаңдары, жайылымдық инфрақұрылым объектілері белгіленген карта (3-қосымша);

4) жайылым пайдаланушылардың су тұтыну нормасына сәйкес жасалған су көздеріне (көлдерге, өзендерге, тоғандарға, апандарға, суару немесе суландыру каналдарына, құбырлы немесе шахталы құдықтарға) қол жеткізу схемасы (4-қосымша);

5) жайылымдары жоқ жеке және (немесе) заңды тұлғалардың ауыл шаруашылығы жануарларының мал басын орналастыру үшін жайылымдарды қайта бөлу және оны берілетін жайылымдарға ауыстыру схемасы (5-қосымша);

6) аудандық маңызы бар қала, кент, ауыл, ауылдық округ маңында орналасқан жайылымдармен қамтамасыз етілмеген жеке және (немесе) заңды тұлғалардың ауыл шаруашылығы жануарларының мал басын шалғайдағы жайылымдарға орналастыру схемасы (6-қосымша);

7) ауыл шаруашылығы жануарларын жаюдың және айдаудың маусымдық маршруттарын белгілейтін жайылымдарды пайдалану жөніндегі күнтізбелік графигі (7 қосымша).

Жайылымдарды басқару және оларды пайдалану жөніндегі жоспар:

1. Геоботаникалық тексерудің жай-күйі туралы мәліметтерді;
  2. Ветеринариялық-санитариялық объектілер туралы мәліметтерді;
  3. Ауыл шаруашылығы жануарларының мал басының саны туралы деректерді, олардың иелерін көрсете отырып қабылданды – және (немесе) заңды тұлғалар ұсынған өзге де деректер туралы мәліметтерді;
  4. Ауыл шаруашылығы жануарларының түрлері мен жыныстық-жас топтары бойынша қалыптастырылған табындардың, отарлардың, табындардың саны туралы деректерді;
  5. Шалғайдағы жайылымдарда жаю үшін ауыл шаруашылығы жануарларының мал басын қалыптастыру туралы мәліметтерді;
  6. Екпе және аридті жайылымдарда ауыл шаруашылығы жануарларын жаю ерекшеліктері туралы мәліметтерді;
  7. Малды айдауға арналған сервитуттар туралы мәліметтерді және мемлекеттік органдар, жеке және (немесе) заңды тұлғалар берген.
- Әкімшілік-аумақтық бөлініс бойынша: Далақайнар ауылдық округінде бөлініс бойынша жоқ.

Далақайнар ауыл аумағының жалпы көлемі 56816 га, оның ішінде егістік – 11791га, жайылым жерлері – 34867га.

Жер санаттары бойынша:

ауыл шаруашылығы мақсатындағы жерлер – 47167,84 гектар;

елді мекендердің жері –3659гектар;

барлық басқа да жерлер – 3329га;

Геоботаникалық жағдайы:

Табиғи жағдайлар бойынша Далақайнар ауылы аумағы дала аймағының шегінде және агроклиматтық көрсеткіштер бойынша жылы (орталық және шығыс бөлігі) суықтау, және қалған бөлігі континенттіліктің барлық ерекшеліктерімен сипатталады. Жылдық жауын-шашынның орташа мөлшерімен сипатталады. Далақайнар ауылдық округінің ауа райы өте континенталды: қысы қатаң, қарлы борандар көп байқалады, кей жылдары көктемде селдер жүреді, жазы-ыстық. Қаңтар айының орташа температурасы -25, -27 градус, шілде айы +22, +24 градус. Жылдық атмосфералық жауын-шашынның көлемі орташа 300-500 мм. құрайды.

Топырақ негізінен қара кей жерлерде сары, жалпы құрғақ топырақпен ерекшеленеді. Округ аумағында көп таралған топырақтың ақшыл сары карбонатты түрлері кездеседі. Олар негізінен орта және төменгі тау аумағындағы жазықтарда сондай-ақ төменгі үстірттерде, ылдиларда таралған. Бұл топырақтар негізінен округте тәлімді және суармалы егін шаруашылығы үшін игеріледі.

Ауылшаруашылығы өндірісінің түрлі саласын дамытуға климаттық жағдайлар қолайлы әсер етеді. Таулы аймақтарда, ылғалдың көп түсуіне байланысты, тәлімі жер пайдалану дамыған. Негізінен жаздық дәнді дақылдар өсіріледі, өйткені күздік бидай

қыстың суығын нашар өткізеді. Округтің солтүстік-шығыс бөлігінде, ылғалдың аз түсуіне сәйкес, егін шаруашылығы қосымша суару арқылы жүргізіледі. Тау баурайлары, жазғы және көктем-күзгі уақыттарда жайылым ретінде пайдаланып, ірі-қара мал, қой және жылқы өсіріледі.

Ветеринариялық-санитариялық объектілер:

Далақайнар ауылына қарасты 4 ветеринарлық-санитарлық объектілер орналасқан. 1 мал дәрілерлік пунктері, 1 өлексе малдарды тастайтын Беккари шұңқыры орналасқан. Сібір жарасынан өлген жануарлар өлекселері көмілген мал қорымдарына адамдар мен жануарлар кіре алмайтындай етіп бүкіл периметрі бойынша биіктігі кем дегенде 1,5 метр болатын қоршаумен (металдан немесе бетоннан) қоршалған. "Сібір жарасы" деген жазуы бар тақтайшалармен (аурудың пайда болған күні) белгіленеді. Сібір жарасынан өлген жануарлар өлекселері, сондай-ақ жануарлардан алынған шикізат пен өнім арнайы қондырғыларда өртеледі. Күл қалдығы Беккари шұңқырына салынады.

Мал басынаны туралы деректер:

2021 жылдың 31 желтоқсанына Далақайнар ауылдық округінде (халықтың жеке ауласы және ШҚ) ірі қара Мүйізді ірі қара – 1960 бас, қой-ешкі – 18700 бас, жылқы 1026 бас бар.

Далақайнар ауылында: Жайылым көлемі 34867 гектар.

Жалпы округтегі ауыл ішілік жайылым көлемі – 3455 гектарды құрайды.

Далақайнар ауылында, шаруа және фермерлік қожалықтарындағы мал басы: ірі қара 1035 бас, ұсақ мал 11750 бас, 507 бас жылқы.

Шаруа және фермер қожалықтарының жайылым алаңы – 35236,73 гектарды құрайды.

Далақайнар ауылы бойынша ауыл шаруашылығы малдарын қамтамасыз ету үшін барлығы 34867 гектар жайылымдық жерлер бар. Елді мекен шегінде 3455 гектар жайылым бар.

Жайлауға шығатын мал саны:

Далақайнар ауылында МІҚ-дан 2-табын, жылқыдан 3-үйір, уақ малдан 3-жайылылымға шығады.

Далақайнар ауылында екпе және аридті жайылымдар жоқ.

Далақайнар ауылында мал айдауға арналған сервитуттар орнатылмаған.

Жоғарыда баяндалғанның негізінде, Қазақстан Республикасының "Жайылымдар туралы" Заңының 15 бабына сәйкес жергілікті халықтың мұқтаждығы үшін Далақайнар ауыл шаруашылығы жануарларының аналық (сауын) мал басын ұстау бойынша 3455га. көлемінде, жүктеме нормасы 0,8\*4 га. /925бас болғанда қажеттілік 2960га. құрайды. Жайылымдық жерлердің қалыптасқан қажеттілігін Мемлекет мұқтажы үшін жерлерді сатып алу есебінен толықтыру қажет.

Жергілікті халықтың басқа ауыл шаруашылығы малдарын жаю бойынша жайылымдық жерлердің қажеттілігі 6430га, ІҚМ басына жүктеме нормасы (0,8\*4) га. / бас болғанда., Ұсақ мал – (0,1\*4) га. / бас., жылқы –(1\*4) га. /бас.Шалғайдағы қыстақ малдарын қоспағанда:

Қажеттілік:

ІҚМ үшін-925 бас \* 0,8 \*4 га/бас.= 2960 га;

ұсақ мал үшін- 5350 бас \* 0,1\*4 га/бас.= 2140 га;

жылқы үшін- 519 бас \* 1\*4 га / бас.= 2076 га

2960+2140+2076 = 7176 га

Жайылымалқаптарыныңқалыптасқанқажеттілігін7176га. көлемінде

М.Имашев – 371,8 га, Д.Альшинбаев – 100 га, К.Джангурбаев – 84,42 га, Р.Ынтымахова – 105 га, Б.Денгелбаев – 147,65 га. Барлығы: 808,87 га.

Осы Жоспардың 6-қосымшасына сәйкес, Далақайнарауылдық округінің жергілікті халқының ауыл шаруашылығы жануарларының мал басын Далақайнар ауылдық округінің шалғайдағы жайылымдарына ауыстыру есебінен 7176га.жайылымдық жерлердің қалған қажеттілігін өтеу қажет.

Дегенмен округ жайылымының бары небәрі 34867га. болғандықтан, белгіленген межеге сәйкес 6430га. қажеттілік етпейді.

Шешу жолдары:

Далақайнар ауылында жергілікті халқының ауыл шаруашылығы жануарларының қажет етпейді:

9. Елді мекендегі ішкі жайылымдарға жаю есебінен – 3455га;

10. Жайылатын мал саны – 290 бас елді мекеннің сиыры;

11. Елді-мекеннен 5-7 радиуста орналасқан жайылым жерлерді қайтару. 5 шаруа қожалықтың – 808,87га. жайылым жерлерін қайтарудан;

12. Далақайнар ауылында елді-мекеннің жайылым жер телімдерін сауынды малдарға босатып, бойдақ малдарды шалғайдағы жайылымдарға ауыстырып жаю мақсатында ҚР Жер кодексінің 36-бабына сәйкес ауылдық округі аумағындағы ауданның жер қорынан маусымдық жайылымдыққа 2022,25 га. жер телімдерінен;

13. Ауыл шаруашылығы мақсатындағы жайылым жерлерге зерделеу жұмыстары жүргізілу нәтижесінде Далақайнар ауылы бойынша пайдаланбай жатқан, яғни мал басы тіркелмеген 5шаруа қожалықтың 808,87 га. болатын жайылым жерлерін қайтарудан;

14. Қажеттілік туындайтын жайылым жерлерді бөлу туралы округтегі көп көлемді жайылым жерлері бар ірі шаруа қожалықтардың 808,87 га. болатын жерлеріне МІҚ-290 бас, Уақ мал-2800 бас жылқы-152 бас шаруалардың ауыл шаруашылығы жануарлары мен жергілікті халықтың ауыл шаруашылығы жануарлары бірге жайылу туралы меморандумға тұру арқылы;

15. Шаруа қожалықтардың егістік алқаптарға еккен дақылдарының бірінші орыннан кейін (егінді жинап болғаннан соң) 1400 га. жерге МІҚ-925 бас, уақ мал-5350 бас ауыл шаруашылығы жануарлары жайылу туралы меморандумға тұру арқылы;

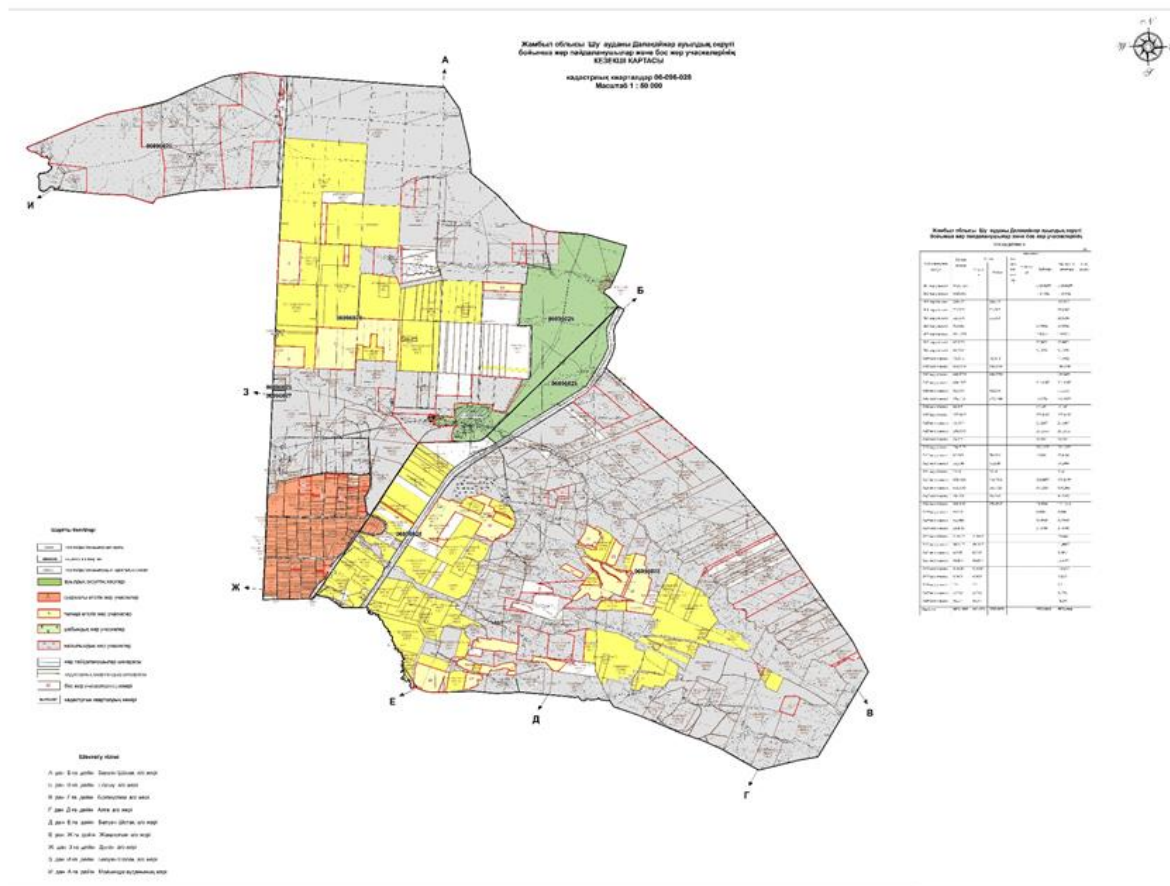
16. Бордақы малдарды үйде ұстау арқылы – 2280га, бұл жерге 61 бас МІҚ, 220 бас уақ малы және 34 бас жылқы малдарын жаюға болады;

17. Далақайнар ауылында орман жер қоры және запастағы жер қоры есебінен 2474 га. жерлерді жергілікті халықтың ауыл шаруашылығы жануарларының қажетті жетіспейтін жайылымдарына қосып беру арқылы;

18. Жайылым жердің қалған жерін 2022,25 га. жер кодексінің 84-бабы / 2-тармағының 4-1/ тармақшасына сәйкес мемлекет мұқтажы үшін сатып алу есебінен қамтамасыз етіледі. Бұл жерге 5000 бас уақ мал жаюға болады;

Далақайнар ауылында  
2022-2023 жылдарға арналған  
жайылымдарды басқару және  
оларды пайдалану жөніндегі  
жоспарға 1-қосымша

**Далақайнар ауылдық округінің аумағында құқық белгілейтін құжаттар негізінде жер санаттары, жер учаскелерінің меншік иелері және жер пайдаланушылар бөлінісінде әкімшілік-аумақтық бірлік аумағында жайылымдардың орналасу схемасы (картасы)**





|   |              |         |      |       |    |         |         |       |     |       |        |       |         |
|---|--------------|---------|------|-------|----|---------|---------|-------|-----|-------|--------|-------|---------|
| 4 | мах" ш/қ     | 105     | 3 2  | 500   | 60 | *0,8* 5 | *0,1* 5 | *1* 5 | 128 | 250   | 300    | 678   |         |
| 5 | " Бакыт" ш/қ | 147, 65 | 0    | 0     | 17 | *0,8* 5 | *0,1* 5 | *1* 5 | 0   | 0     | 85     | 85    | 62, 65  |
|   | Қорытынды    | 808, 87 | 1 06 | 1 100 | 44 |         |         |       | 240 | 567,5 | 610, 5 | 1 718 | 293, 45 |

**Далақайнар ауылы бойынша елді мекендер бөлінісінде ІҚМ аналық (сауын)мал басын орналастыру үшін жайылымдарды бөлу жөніндегі мәліметтер**

№ 2 кесте

| № | Елді мекені      | Жайылым алаңы, (га) | Сауын сиырлардың болуы (бас) | Жайылымға қажеттілік нормасы 1 бас, (га) | Жайылымдардың қажеттілігі, (га) | Жайылымдармен қамтамасыз етілмеген (га) | Қажеттілік қамтамасыз етілуі, % | Артықшылық, (га) |
|---|------------------|---------------------|------------------------------|--|---------------------------------|---|---------------------------------|------------------|
| 1 | Далақайнар ауылы | 3435                | 290                          | *0,8* 4                                  | 1160                            | 0                                       | 100                             | 2275             |
|   | Барлығы          | 3435                | 290                          |  | 1160                            | 0                                       | 100                             | 2275             |

Ескертпе: сауын сиырларға арналған жайылымдық жерлердің жетіспейтін саны 0га.

**Далақайнар ауылы бойынша жер учаскелерінің меншік иелері бөлігінде ауыл шаруашылығы малдарының басын орналастыру үшін жайылымдарды қайта бөлу жөніндегі мәліметтер**

№ 3 кесте

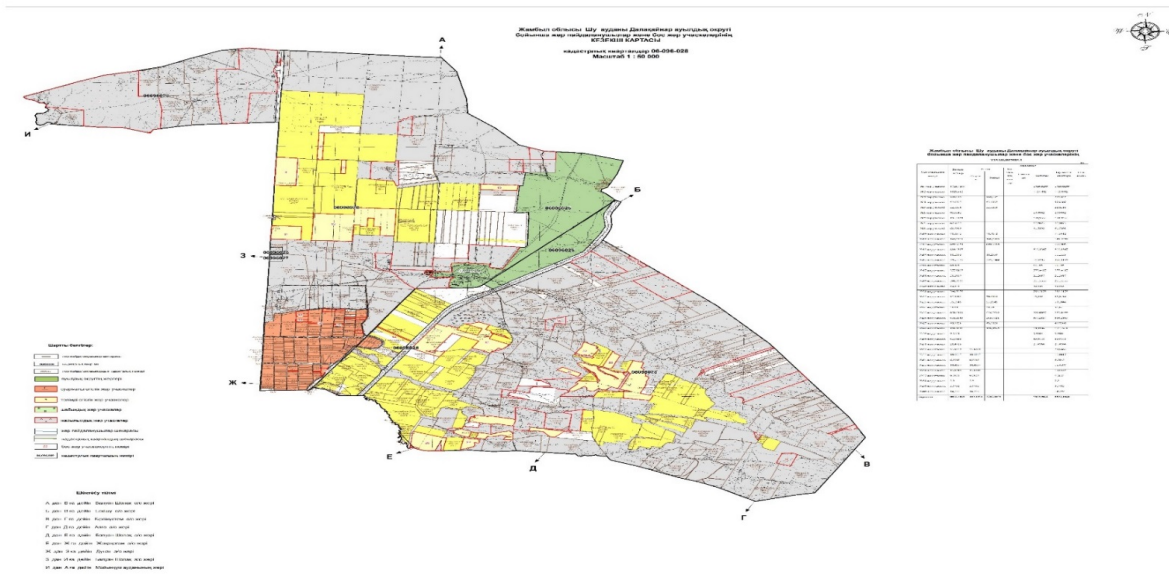
| № | Елді мекен | Малдың болуы түрлері бойынша (бас) |       |         | Жайылымға қажеттілік нормасы 1 бас, (га) |        |         | Жайылымдардың қажеттілігі, (га) |       |         |                | Жайылымдарды бөлу  | Қажеттілік қамтамасыз етілуі, % |
|---|------------|------------------------------------|-------|---------|--|--------|---------|---------------------------------|-------|---------|----------------|--|---------------------------------|
|   |            | І Қ М                              | Ұ Қ М | Ж ы лқы | І Қ М                                    | Ұ Қ М  | Ж ы лқы | І Қ М                           | Ұ Қ М | Ж ы лқы | Қорытынды (га) |  |                                 |
| 1 |            | 9 2 5                              | 5 350 | 519     | *1* 4                                    | *0,1*4 | *1* 4   | 2960                            | 2140  | 2076    | 7176           | Имашов Мухаммед - 371,8 га Алшымбаев Доғдырхан – 100 га Жангүрбаев | 79,4                            |



|              |       |       |     |      |        |      |       |       |       |       |           |  |
|--------------|-------|-------|-----|------|--------|------|-------|-------|-------|-------|-----------|--|
| Далақайнара. |       |       |     |      |        |      |       |       |       |       |           | Кенес - 84,42 га<br>Интымахов Р - 105 га<br>Денгелбаев Бектурган - 147,65 га |
| Жалпы        | 9 2 5 | 5 350 | 519 | *1*4 | *0,1*4 | *1*4 | 2 960 | 2 140 | 2 076 | 7 176 | 808,87 га | 79,4   |

Далақайнара ауылында 2022-2023 жылдарға арналған жайылымдарды басқару және оларды пайдалану жөніндегі жоспарға 2-қосымша

### Жайылым айналымдарының қолайлы схемалары



### Шартты белгілер:


- Ауыл шекарасы
- X Ауылдарға жақын жайылымдар
- Мал жайылу айналымдары
- Елді мекендер



## Шартты белгілер:



Ауыл шекарасы



Елдімекендер жерлері санаттағы жайылымдар



Ішкі және сыртқы шекаралардағы маусымдық жайылымдар учаскелері



Негізгі су көздері (өзендер, көлдер, тоғандар және т. б.)

## Түсіндірме

Далақайнар ауылы бойынша ішкі жайылымдарға ауылдан шығатын мүйізді ірі қара және ұсақ мал падалары көктемгі жазғы маусымда 3455 га. жайылым жерлеріне күзгі маусымға дейін жайылады. Күзгі маусымда шаруа қожалық жетекшілерімен меморандум жасалып, шаруа қожалық иелігіндегі 1400 га. егістік жерлерін жинап болғаннан соң МІҚ, ҰҚМ, жылқы малдары шілде айынан бастап жайылады.

Далақайнар ауылдық округінде арнайы мал айдау жолдарының белгілері орнатылмаған, жер телімдері арасында бұрыннан қалыптасқан жолдар арқылы жайылымға шығарылады.

Далақайнар ауылында  
2022-2023 жылдарға арналған  
жайылымдарды басқару және оларды  
пайдалану жөніндегі жоспарға 4-  
қосымша

**Жайылым пайдаланушылардың су тұтыну нормасына сәйкес жасалған су көздеріне (көлдерге, өзендерге, тоғандарға, апандарға, суару немесе суландыру каналдарына, құбырлы немесе шахталы құдықтарға) қол жеткізу схемасы**

Бір ауыл шаруашылығы жануарына су тұтынудың орташа тәуліктік нормасы Қазақстан Республикасы Премьер-Министрінің Орынбасары – Қазақстан Республикасы Ауыл шаруашылығы министрінің 2017 жылғы 24 сәуірдегі №173 бұйрығымен бекітілген жайылымдарды ұтымды пайдалану қағидаларының 9-тармағына сәйкес айқындалады.

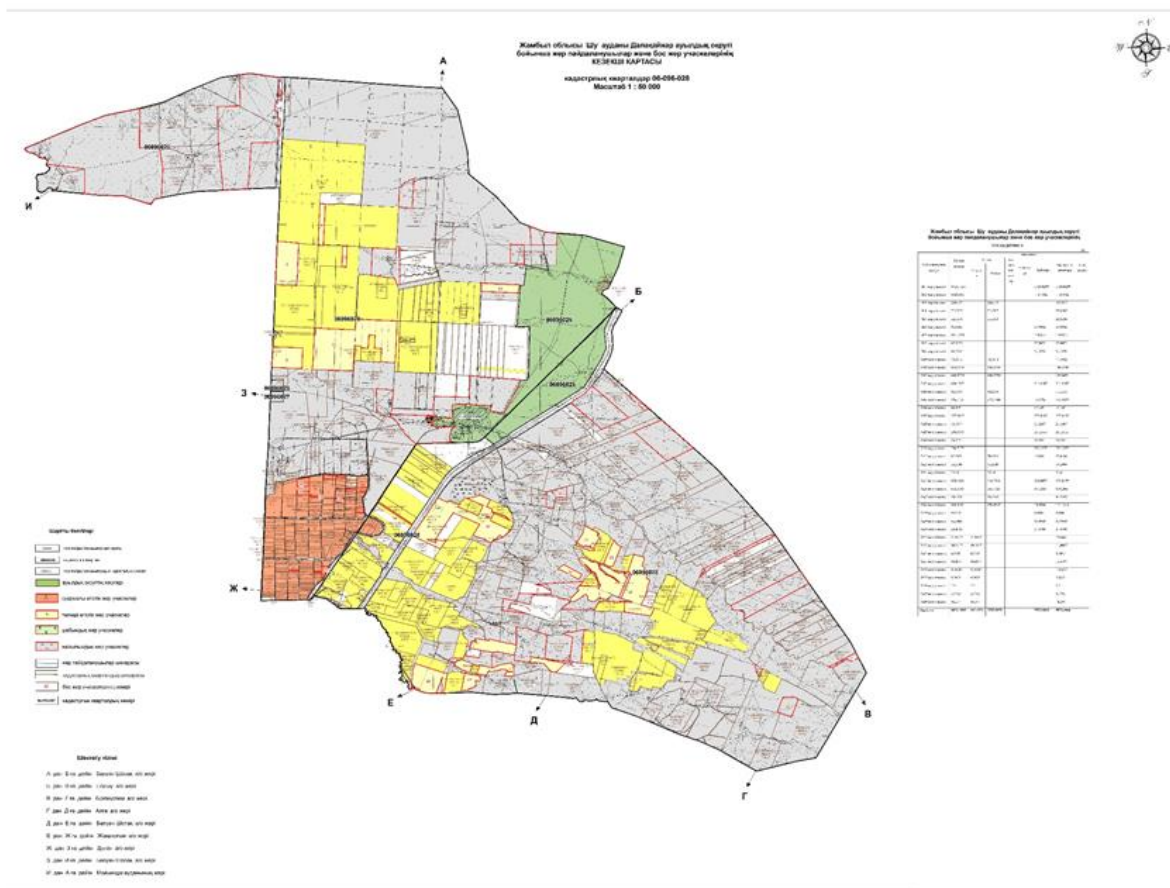
Далақайнар ауылдық округінің аумағында суару немесе суландыру бойынша Р-1, Р-2, Р-3 каналынан алады.



Далақайнар ауылы аумағында ауыл шаруашылық жануарларын сумен қаматамасыз ету орташа деңгейде. Далақайнар ауылдық округіне Р-1, Р-2, Р-3 каналы орналасқан. Жалпы ағын су магистральды канал арқылы келіп, Р-1, Р-2, Р-3 каналына түйіседі. Далақайнар ауылының (МІҚ, ҰҚМ, жылқы) малдары Буланбай су өзенінен су ішеді.

Далақайнар ауылында арнайы мал айдау жолдарының белгілері орнатылмаған, жер телімдері арасында бұрыннан қалыптасқан жолдар арқылы жайылымға шығарылады.

Далақайнар ауылында  
2022-2023 жылдарға арналған  
жайылымдарды басқару және  
оларды пайдалану  
жөніндегі жоспарға 5-қосымша



### Шартты белгілер:



Жайылымы жоқ жеке және (немесе) заңды тұлғалардың ауыл шаруашылығы жануарларының мал басын орналастыру үшін жайылымдарды қайта бөлу және оны берілетін жайылымдарға ауыстыру схемасы



Ауылдық округ шекарасы

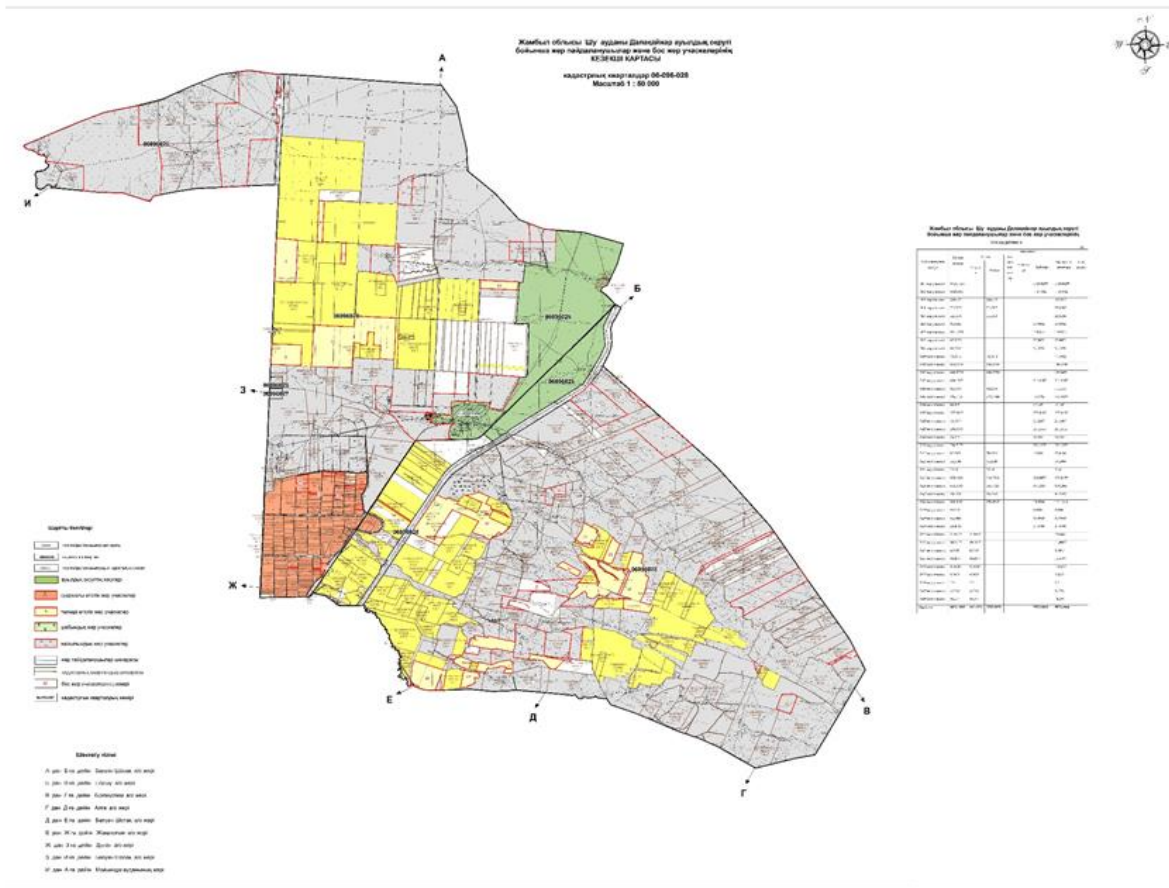


## Түсіндірме

Далақайнар ауылы бойынша жайылымдармен қамтамасыз етілмеген жеке және (немесе) заңды тұлғалардың шалғайдағы жайылымдарында ауыл шаруашылығы жануарларының мал басын орналастыру үшін жайылым жер пайдаланушылармен меморандумға тұру 808,87 га, жайылым жерлеріне көктемгі жазғы маусымда бойдақ (МІҚ, ҰҚМ, жылқы) малдары күзгі маусымға дейін шығарылады. Күзгі маусымда шаруа қожалық жетекшілерімен меморандум жасалып, шаруа қожалық иелігіндегі 1400 га. егістік жерлерін жинап болғаннан соң МІҚ, ҰҚМ, жылқы малдары шілде айынан бастап жайылымға орналастырылады.

Далақайнар ауылында арнайы мал айдау жолдарының белгілері орнатылмаған, жер телімдері арасында бұрыннан қалыптасқан жолдар арқылы жайылымға шығарылады.

Далақайнар ауылында  
2022-2023 жылдарға арналған  
жайылымдарды және оларды  
пайдалану  
басқару жөніндегі жоспарға  
6-қосымша



Шартты белгілер:



Ауылдық округ маңында орналасқан жайылымдармен қамтамасыз етілмеген жеке және (немесе) заңды тұлғалардың ауыл шаруашылығы жануарларының мал шалғайдағы жайылымдарға орналастыру схемасы



Ауылдық округ шекарасы



Егістік жерлер



Жалпы шалғайдағы жайылым жерлер

## Түсіндірме

Осы жоғарыдағы көрсетілген түсіндірме тармақшалардан мал жаюдың ішкі және сыртқы шекаралары, және суғару жүйелерінің толық қамтамасыз етілуі жайылымдардың жетіспеу кемшіліктерінің жойылып бірқалыпты жүйенің жұмыс істеуіне септігін тигізеді.

Далақайнар ауылдық округінде арнайы мал айдау жолдарының белгілері орнатылмаған, жер телімдері арасында бұрыннан қалыптасқан жолдар арқылы жайылымға шығарылады.

Далақайнар ауылында  
2022-2023 жылдарға арналған  
жайылымдарды және оларды  
пайдалану  
басқару жөніндегі жоспарға  
7-қосымша

## Ауыл шаруашылығы жануарларын жаюдың және айдаудың маусымдық маршруттарын белгілейтін жайылымдарды пайдалану жөніндегі күнтізбелік графигі

| № | Ауылдық округ атауы | 2022 жылғы қоршаулар саны |    |    |     | 2023 жылғы қоршаулар саны |    |     |    |
|---|---------------------|---------------------------|----|----|-----|---------------------------|----|-----|----|
|   |                     | 1                         | 2  | 3  | 4   | 1                         | 2  | 3   | 4  |
| 1 | Далақайнар          | КЖМ                       | ЖМ | ДҚ | ЖКМ | КЖМ                       | ЖМ | ЖКМ | ДҚ |

Ескерту: аббревиатуралардың толық жазылуы:

КЖМ –көктемгі – жазғы маусым;

ЖКМ – жазғы – күзгі маусым;

ЖМ – жазғы маусым;

ДҚ – демалушы қоршау

Шу аудандық мәслихатының  
2022 жылғы 29 шілдедегі  
№ 32-6 шешіміне 7 қосымша

## **Дулат ауылдық округінде жайылымдарды басқару және оларды пайдалану жөніндегі 2022-2023 жылдарға арналған жоспар**

Шу ауданында жайылымдарды басқару және оларды пайдалану жөніндегі 2022-2023 жылдарға арналған жоспар (бұдан әрі - жоспар) Қазақстан Республикасының 2001 жылғы 23 қаңтардағы "Қазақстан Республикасындағы жергілікті мемлекеттік басқару және өзін-өзі басқару туралы", 2017 жылғы 20 ақпандағы "Жайылымдар туралы" Заңдарына, Қазақстан Республикасы Премьер-Министрінің Орынбасары, Қазақстан Республикасының Ауыл шаруашылығы министрінің 2017 жылдың 24 сәуірдегі № 173 "Жайылымдарды ұтымды пайдалану қағидаларын бекіту туралы" бұйрығына (Нормативті құқықтық актілерді мемлекеттік тіркеу тізілімінде № 15090 болып тіркелген), Қазақстан Республикасының Ауыл шаруашылығы министрінің 14 сәуірдегі №3-3/332 "Жайылымдардың жалпы алаңына жүктеменің рұқсат етілген шекті нормасын бекіту туралы" бұйрығына (Нормативтік құқықтық актілерді мемлекеттік тіркеу тізілімінде № 11064 болып тіркелген) сәйкес әзірленді.

Жоспар жайылымдарды ұтымды пайдалану, азыққа қажеттілікті тұрақты қамтамасыз ету және жайылымдардың тозуын болдырмау мақсатында қабылданады.

Жоспар құрамында:

1) құқық белгілейтін құжаттар негізінде жер санаттары, жер учаскелерінің меншік иелері және жер пайдаланушылар бөлінісінде әкімшілік-аумақтық бірлік аумағында жайылымдардың орналасу схемасы (картасы) (1 қосымша);

2) жайылым айналымдарының қолайлы схемалары (2-қосымша);

3) жайылымдардың, оның ішінде маусымдық жайылымдардың сыртқы және ішкі шекараларымен алаңдары, жайылымдық инфрақұрылым объектілері белгіленген карта (3-қосымша);

4) жайылым пайдаланушылардың су тұтыну нормасына сәйкес жасалған су көздеріне (көлдерге, өзендерге, тоғандарға, апандарға, суару немесе суландыру каналдарына, құбырлы немесе шахталы құдықтарға) қол жеткізу схемасы (4-қосымша);

5) жайылымдары жоқ жеке және (немесе) заңды тұлғалардың ауыл шаруашылығы жануарларының мал басын орналастыру үшін жайылымдарды қайта бөлу және оны берілетін жайылымдарға ауыстыру схемасы (5-қосымша);

6) аудандық маңызы бар қала, кент, ауыл, ауылдық округ маңында орналасқан жайылымдармен қамтамасыз етілмеген жеке және (немесе) заңды тұлғалардың ауыл шаруашылығы жануарларының мал басын шалғайдағы жайылымдарға орналастыру схемасы (6-қосымша);

7) ауыл шаруашылығы жануарларын жаюдың және айдаудың маусымдық маршруттарын белгілейтін жайылымдарды пайдалану жөніндегі күнтізбелік графигі (7 қосымша).

Жайылымдарды басқару және оларды пайдалану жөніндегі жоспар:



1. Геоботаникалық тексерудің жай-күйі туралы мәліметтерді;
2. Ветеринариялық-санитариялық объектілер туралы мәліметтерді;
3. Ауыл шаруашылығы жануарларының мал басының саны туралы деректерді, олардың иелерін көрсете отырып қабылданды – және (немесе) заңды тұлғалар ұсынған өзге де деректер туралы мәліметтерді;
4. Ауыл шаруашылығы жануарларының түрлері мен жыныстық-жас топтары бойынша қалыптастырылған табындардың, отарлардың, табындардың саны туралы деректерді;
5. Шалғайдағы жайылымдарда жаю үшін ауыл шаруашылығы жануарларының мал басын қалыптастыру туралы мәліметтерді;
6. Екпе және аридті жайылымдарда ауыл шаруашылығы жануарларын жаю ерекшеліктері туралы мәліметтерді;
7. Малды айдауға арналған сервитуттар туралы мәліметтерді және мемлекеттік органдар, жеке және (немесе) заңды тұлғалар берген.

Әкімшілік-аумақтық бөлініс бойынша Дулатауылдық округінде екі ауылдық елді мекен бар.

Дулат ауылдық округі аумағының жалпы жер көлемі 8196 га, оның ішінде егістік – 4143 га, жайылым жерлері – 4486 га.

Жер санаттары бойынша:

ауыл шаруашылығы мақсатындағы жерлер – 2301 га;

елді мекен жері – 2559 га;

барлық басқа да жерлер – 433га;

Геоботаникалық жағдайы:

Табиғи жағдайлар бойынша Дулат ауылдық округінің аумағы дала аймағының шегінде және агроклиматтық көрсеткіштер және климаттық жағдайына Шу-Іле тауларының орналасуы үлкен әсерін тигізеді. Қысқы мерзімде азиялық циклонның әсерінен қайталануы 30 дан 60 % аралықты құрайтын шығыс бағыттан соғатын жел басымдыққа ие. Осының салдарынан аудан территориясының қысы суық және орташа ауа температурасы -7-100С құрайды.

Көктемгі уақыт тұрақсыз жылы режиммен ерекшеленеді. Соңғы аязды уақыт сәуір айының екінші жартысы мен мамыр айының басында қайталануы мүмкін. Аязсыз уақыттың орташа ұзақтығы 140–180 күнді құрайды. Жазы ыстық, ұзақтығы 120-140 күнді құрайды. Ауаның жоғары температурасы құрғақ ауа райымен қатар келеді. Шілде айының орташа температурасы +24,5, +25,50С құрайды.

Топырақ негізінен төрт түрлі болып келеді. Олар: кара-қоңыр түсті, ашық-қоңыр түсті, кәдімгі солтүстік сұртопырағы мен солтүстік ашық сұр топырағы.

Ветеринариялық-санитариялық объектілер:

Дулат ауылдық округіне қарасты 1 мал дәрілерлік пункті, 1 өлексе малдарды тастайтын Беккери шұңқыры орналасқан.

Мал басы саны туралы деректер:

2021 жылдың 31 желтоқсанына Дулат ауылдық округінде (халықтың жеке ауласы және ШҚ) ірі қара 6010 бас, 4275 бас ұсақ мал, 385 бас жылқы бар.

Жайылымға шығатын мал саны:

Дулат ауылдық округінде МІҚ-дан 2 табын, 300 бас аналық МІҚ, жылқыдан 2 үйір, 66 бас, уақ малдан 7 отар 2900 бас уақ мал жайылуға шығады.

Дулат ауылдық округінде екпе және аридті жайылымдар жоқ.

Дулат ауылдық округінде мал айдауға арналған сервитуттар орнатылмаған.

Жоғарыда баяндалғанның негізінде, Қазақстан Республикасының "Жайылымдар туралы" Заңының 15 бабына сәйкес жергілікті халықтың мұқтаждығы үшін (Бәйдібек және Бөлтірік) ауыл шаруашылығы жануарларының аналық (сауын) мал басын ұстау бойынша 3771 га көлемінде, жүктеме нормасы 4 га/бас болғанда қажеттілік 2384 га құрайды.

Жергілікті халықтың басқа ауыл шаруашылығы малдарын жаю бойынша жайылымдық жерлердің қажеттілігі 3771га, ІҚМ басына жүктеме нормасы 0,8 га/бас болғанда, Ұсақ мал – 0,1 га / бас, жылқы – 1 га/ бас.

Шалғайдағы қыстақ малдарын қоспағанда:

Қажеттілік:

ІҚМ үшін-300 бас \* 0,8 га/бас= 960 га;

ұсақ мал үшін- 2900 бас \* 0,1 га/бас= 1160 га;

жылқы үшін-66 бас \* 1 га / бас= 264 га

960+1160+264 га = 2384 га

Жайылым алқаптарының қалыптасқан қажеттілігін 3771 га көлемінде, келесі ШҚ-н жерлеріне жаю жоспарланады: Б.Елібаев-123 га, Қ.Умиров -59 га Т.Умирова -60,94 га, М.Қалабаев -50,43 га, Ә.Толыбаев-8,8 га, М.Кенішбаев-7,23 га Барлығы: 309,4 га.

Дулат ауылдық округінің жайылымының бары 3771 га болғандықтан, жайылым қажеттілік етпейді.

Шешу жолдары:

Дулат ауылдық округінің жергілікті халқының ауыл шаруашылығы жануарларына жайылым қажеттілік етпейді.

19. Елді мекендегі ішкі жайылымдарға жаю есебінен- 3771 га

20. Жайылатын мал саны – 300 бас аналық МІҚ,-2900 бас уақ мал-66 бас жылқы.

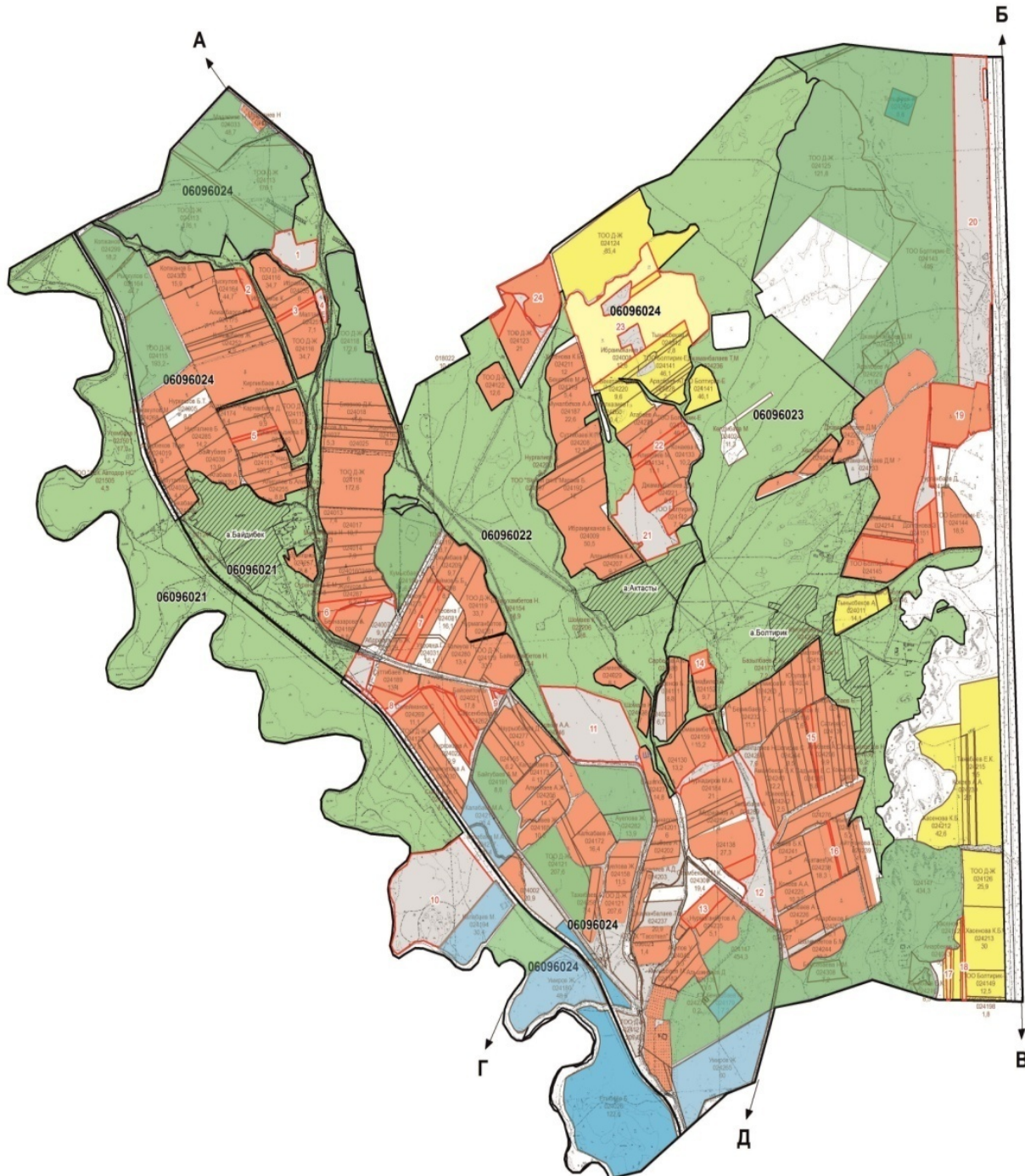
21. Елді-мекеннен 5-7 радиуста орналасқан жайылым жерлерді қайтару. 6 шаруа қожалықтың – 309,4 га жайылым жерлерін мемлекет мұқтажы үшін мәжбүрлеп иеліктен шығару үшін 25.02.2022 жылғы №57 қаулысына сәйкес қайтару;

22. Қажеттілік туындайтын жайылым жерлерді бөлу туралы округтегі көп жайылым жерлері бар 6 шаруа қожалықтың 309,4 га болатын жерлеріне жергілікті халықтың ауыл шаруашылығы жануарлары бірге жайылу туралы меморандумға тұру арқылы.






Дулат ауылдық округінде

2022-2023 жылдарға арналған  
жайылымдарды  
басқару және оларды пайдалану  
жөніндегі жоспарға  
I-қосымша

**Дулат ауылдық округінің аумағында құқық белгілейтін құжаттар негізінде жер санаттары,  
жер учаскелерінің меншік иелері және жер пайдаланушылар бөлінісінде  
әкімшілік-аумақтық бірлік аумағында жайылымдардың орналасу схемасы (картасы)**



## Шартты белгілер:

|   |  |
|---|--|
|  | Ауылдық округтердің шекарасы                                 |
|  | Ауылшаруашылығы мақсатындағы жерлері санатындағы жайылымдар  |
|  | Елді мекен санатындағы жайылымдар                            |
|  | Ауыл шаруашылығы мақсатындағы жерлері санатындағы егістіктер |
|  | Суармалы егістік жерлер                                      |

## Түсіндірме

Дулат ауылдық округі елді мекенінің жайылым жері 3771 га құрайды,

Дулат ауылдық округінде арнайы мал айдау жолдарының белгілері орнатылмаған, жер телімдері арасында бұрыннан қалыптасқан жолдар арқылы жайылымға шығарылады.

## Дулат ауылдық округі аумағындағы жер учаскелерінің меншік иелерінің тізімі

№ 1 кесте

| № | Жер учаскелерін жер пайдаланушылардың атауы | Жайылым алаңы, (га) | Түрлері бойынша малдың болуы, (бас) |     |          | Жайылымға қажеттілік нормасы 1 бас, (га) |       |          | Жайылымдардың қажеттілігі, (га) |     |          |            | Артық жайылым-дар, (га) |
|---|---|---------------------|-------------------------------------|-----|----------|--|-------|----------|---------------------------------|-----|----------|------------|-------------------------|
|   |   |                     | МІҚ                                 | ҰҚМ | Жылыл-қы | МІҚ                                      | ҰҚМ   | Жылыл-қы | МІҚ                             | ҰҚМ | Жылыл-қы | Жиыны (га) |                         |
| 1 | Елібаев Бағдат                              | 123                 | 140                                 | 0   | 0        | 0,8*4                                    | 0,1*4 | 1*4      | 448                             | 0   | 0        | 448        | -325                    |
| 2 | Умиров Қайырбек                             | 60                  | 0                                   | 0   | 0        | 0,8*4                                    | 0,1*4 | 1*4      | 0                               | 0   | 0        | 0          | 60                      |
| 3 | Умирова Тоғжан                              | 61                  | 0                                   | 0   | 0        | 0,8*4                                    | 0,1*4 | 1*4      | 0                               | 0   | 0        | 0          | 61                      |
| 4 | Қалабаев Марат                              | 51                  | 21                                  | 0   | 5        | 0,8*4                                    | 0,1*5 | 1*4      | 67                              | 0   | 20       | 87         | -36                     |

|   |                 |     |     |     |   |       |       |     |     |     |    |     |      |
|---|-----------------|-----|-----|-----|---|-------|-------|-----|-----|-----|----|-----|------|
| 5 | Толыбаев Әділ   | 9   | 0   | 291 | 0 | 0,8*4 | 0,1*4 | 1*4 | 0   | 116 | 0  | 116 | -107 |
| 6 | Кенішбаев Марат | 7   | 25  | 0   | 0 | 0,8*4 | 0,1*4 | 1*4 | 80  | 0   | 0  | 80  | -73  |
|   | Қорытынды       | 309 | 186 | 291 | 5 |       |       |     | 595 | 116 | 20 | 731 | 662  |

**Дулат ауылдық округі бойынша елді мекендер бөлінісінде МПҚ аналық (сауын) мал басын орналастыру үшін жайылымдарды бөлу жөніндегі мәліметтер**

№ 2 кесте

| № | Елді мекені | Жайылым алаңы, (га) | Сауын сиырлар-дың болуы (бас) | Жайылымға қажеттілік нормасы 1 бас, (га) | Жайылымдар-дың қажеттілігі, (га) | Жайылымдармен қамтамасыз етілмеген (га) | Қажеттіліктің қамтамасыз етілуі, % | Артықшылық, (га) |
|---|-------------|---------------------|-------------------------------|--|----------------------------------|---|------------------------------------|------------------|
| 1 | Дулат а/о   | 1681                | 730                           | 0,8*4 га                                 | 2236                             | 655                                     | 100                                | -                |
|   | Барлығы     | 1681                | 1800                          |  | 2236                             | 655                                     | 100                                | -                |

Ескертпе: сауын сиырларға арналған жайылымдық жерлердің жетіспейтін саны 0 га

**Дулат ауылдық округі бойынша жер учаскелерінің меншік иелері бөлігінде ауыл шаруашылығы малдарының басын орналастыру үшін жайылымдарды қайта бөлу жөніндегі мәліметтер**

№ 3 кесте

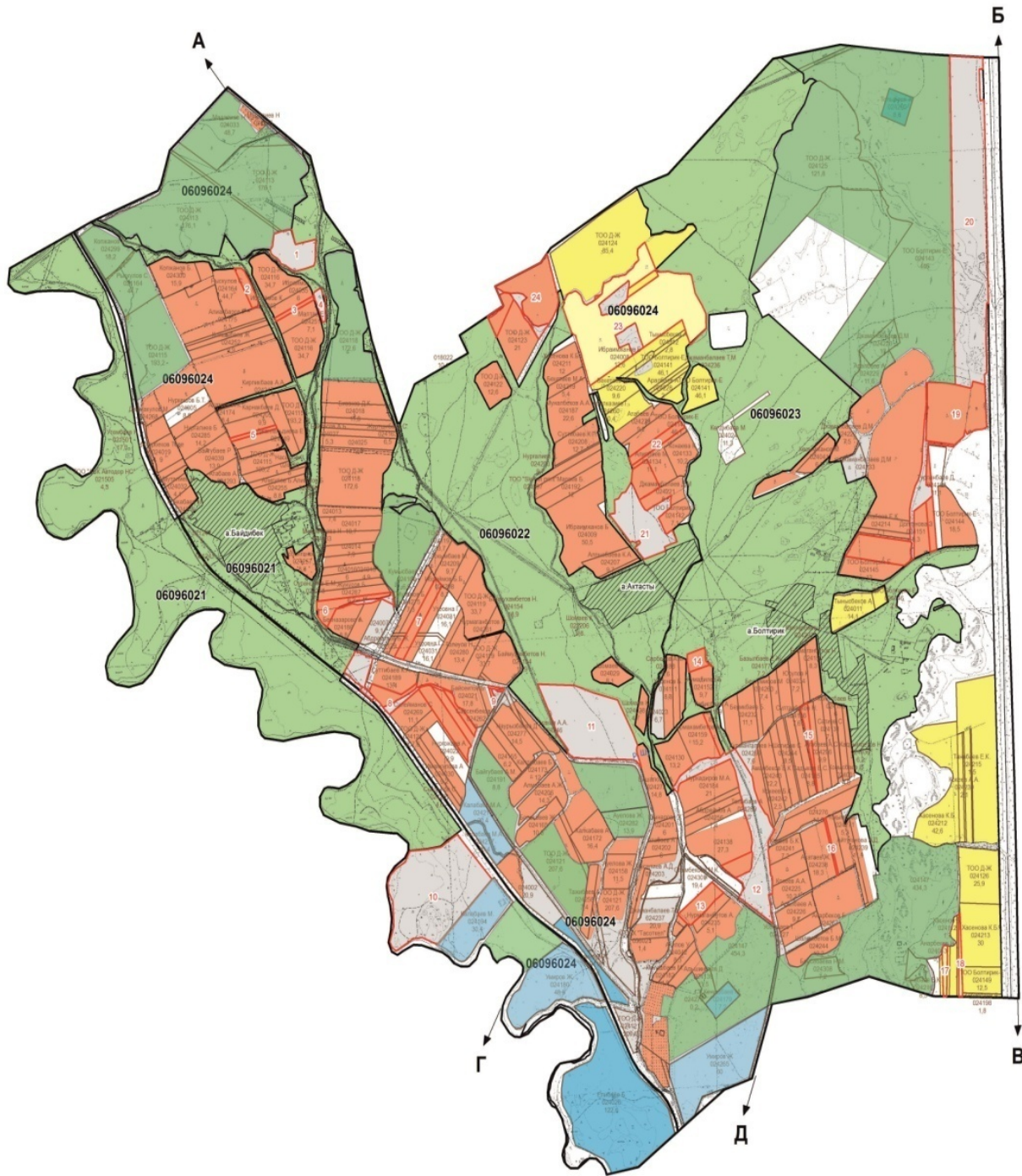
| № | Елді мекен     | Малдың болуы түрлері бойынша (бас) |     |       | Жайылымға қажеттілік нормасы 1 бас, (га) |       |       | Жайылымдардың қажеттілігі, (га) |     |       |              | Жайылымдарды бөлу  | Қажеттіліктің қамтамасыз етілуі, % |
|---|----------------|------------------------------------|-----|-------|--|-------|-------|---------------------------------|-----|-------|--------------|--|------------------------------------|
|   |                | ІҚМ                                | ҰҚМ | Жылқы | ІҚМ                                      | ҰҚМ   | Жылқы | ІҚМ                             | ҰҚМ | Жылқы | Барлығы (га) |  |                                    |
| 1 | Бәйдібек ауылы | 161                                | 0   | 5     | 0,8*4                                    | 0,1*4 | 1*4   | 515                             | 0   | 20    | 535          | Елібаев Бағдат-123 Умиров Қайырбек-60 Умиров а Тоғжан-61 | 55                                 |

|   |                   |     |     |   |       |       |     |     |     |    |     |   |      |
|---|-------------------|-----|-----|---|-------|-------|-----|-----|-----|----|-----|---|------|
|   |                   |     |     |   |       |       |     |     |     |    |     | Қалабаев<br>Марат<br>-51<br>Барлығы -<br>295 га.                    |      |
| 2 | Бөлтірік<br>ауылы | 25  | 291 | 0 | 0,8*4 | 0,1*4 | 1*4 | 80  | 116 | 0  | 196 | Толыбаев<br>Әділ-9<br>Кенішбаев<br>Марат - 7<br>Барлығы -<br>16 га. | 8,1  |
|   | Жалпы             | 186 | 291 | 5 |       |       |     | 595 | 116 | 20 | 731 | 311   | 63,1 |

Дулат ауылдық округінде 2022-2023 жылдарға арналған жайылымдарды басқару және оларды пайдалану жөніндегі жоспарға  
2-қосымша

### **Жайылым айналымдарының қолайлы схемалары**





Шартты белгілері:



Ауыл шекарасы



Мал жайылу айналымдары



Елді мекендер

## Түсіндірме

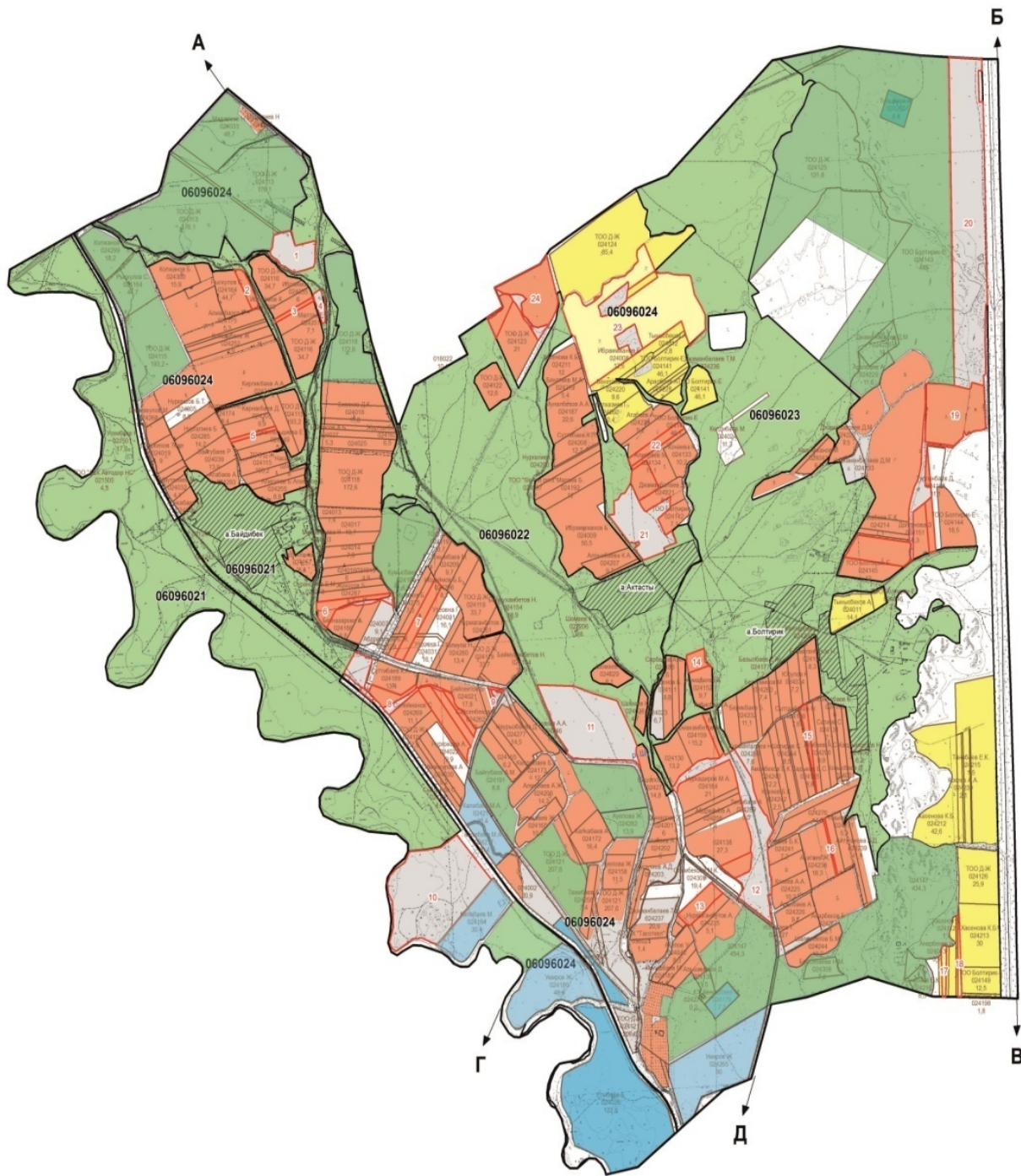
Дулат ауылдық округі бойынша жайылым айналымын қолайлы пайдалану үшін Бәйдібек және Бөлтірік ауылдарынан шығарылатын мүйізді ірі қара және ұсақ мал падалары көктемгі жазғы маусымда округтің 3771 га жайылым жерлеріне күзгі маусымға дейін жайылуы жоспарланған. Күзгі маусымда шаруа қожалық жетекшілерімен өзара келісіп жасалып, шаруа қожалық иелігіндегі егістік жерлерін жинап болғаннан соң МІҚ, ҰҚМ, жылқы малдары жайылатындығы жоспарланған.

Дулат ауылдық округінде арнайы мал айдау жолдарының белгілері орнатылмаған, жер телімдері арасында бұрыннан қалыптасқан жолдар арқылы жайылымға шығарылады.

Дулат ауылдық округінде  
2022-2023 жылдарға арналған  
жайылымдарды  
басқару және оларды пайдалану  
жөніндегі жоспарға  
3-қосымша

**Жайылымдардың, оның ішінде маусымдық жайылымдардың сыртқы және ішкі шекаралары мен алаңдары, жайылымдық инфрақұрылым объектілері**





Шартты белгілері:



Ауылдық округтердің шекарасы



Елді мекендер жерлері санаттағы жайылымдар



Негізгі су көздері (өзендер, көлдер, тоғандар және т. б.)

Дулат ауылдық округі бойынша жайылым айналымын қолайлы пайдалану үшін Бәйдібек және Бөлтірік ауылдарынан шығарылатын мүйізді ірі қара және ұсақ мал падалары көктемгі жазғы маусымда округтің 3771 га жайылым жерлеріне күзгі маусымға дейін жайылуы жоспарланған. Күзгі маусымда шаруа қожалық жетекшілерімен өзара келісім жасалып, шаруа қожалық иелігіндегі егістік жерлерін жинап болғаннан соң МІҚ, ҰҚМ, жылқы малдары жайылатындығы жоспарланған.

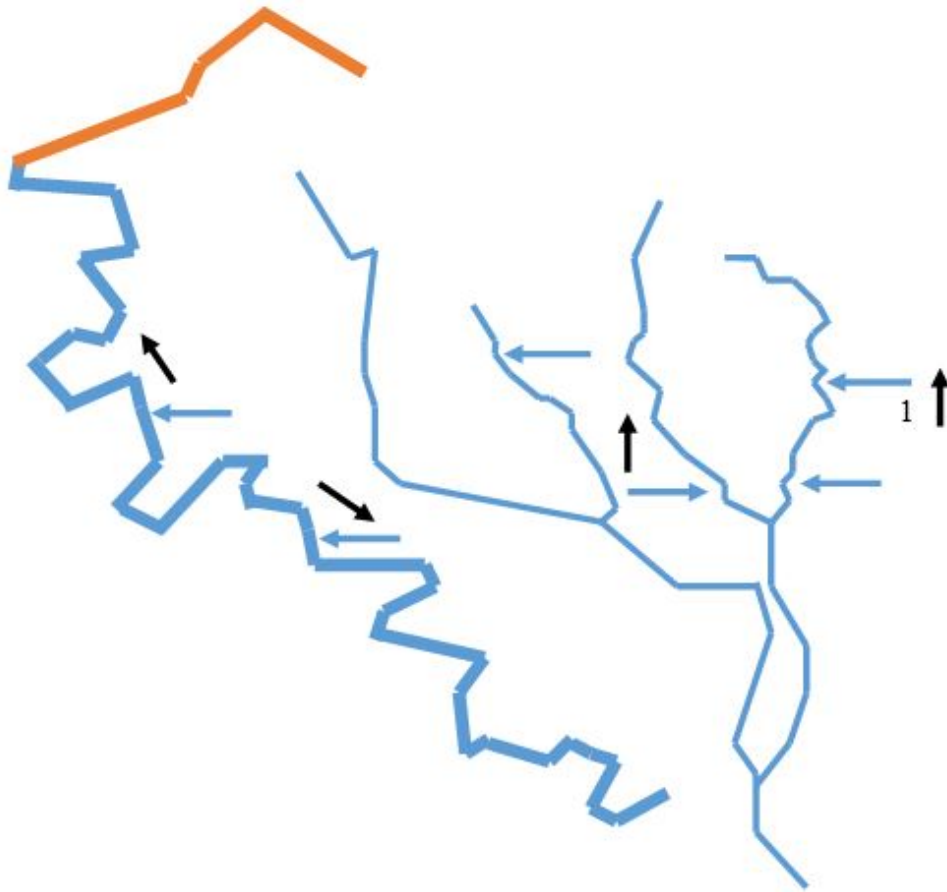
Дулат ауылдық округінде арнайы мал айдау жолдарының белгілері орнатылмаған, жер телімдері арасында бұрыннан қалыптасқан жолдар арқылы жайылымға шығарылады.

Дулат ауылдық округінде  
2022-2023 жылдарға арналған  
жайылымдарды  
басқару және оларды пайдалану  
жөніндегі жоспарға  
4-қосымша






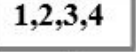


**Жайылым пайдаланушылардың су тұтыну нормасына сәйкес жасалған су көздеріне (көлдерге, өзендерге, тоғандарға, апандарға, суару немесе суландыру каналдарына, құбырлы немесе шахталы құдықтарға) қол жеткізу схемасы**

Бір ауыл шаруашылығы жануарына су тұтынудың орташа тәуліктік нормасы Қазақстан Республикасы Премьер-Министрінің Орынбасары – Қазақстан Республикасы Ауыл шаруашылығы министрінің 2017 жылғы 24 сәуірдегі №173 бұйрығымен бекітілген жайылымдарды ұтымды пайдалану қағидаларының 9-тармағына сәйкес айқындалады.

Дулат ауылдық округінің аумағында суару немесе суландыру бойынша 6 суару каналы және Шу өзенінен алады.



Шартты белгілері:

-  Ауыл шекарасы
-  Желілік су объектілері (өзендер)  
Көлдер, өзендер, тоғандар, мал суаруорындарыжәнебасқа да көздер
-  Елді мекендер
-  Егістік
-  Жайылым айналымдары №
-  Табиғи жайылымдар
-  Ауыл шаруашылығы жануарларын жаю және жылжытудың маусымдық маршруттары
-  Жайылым пайдаланушылардың қол жеткізу маршрутты

### Түсіндірме

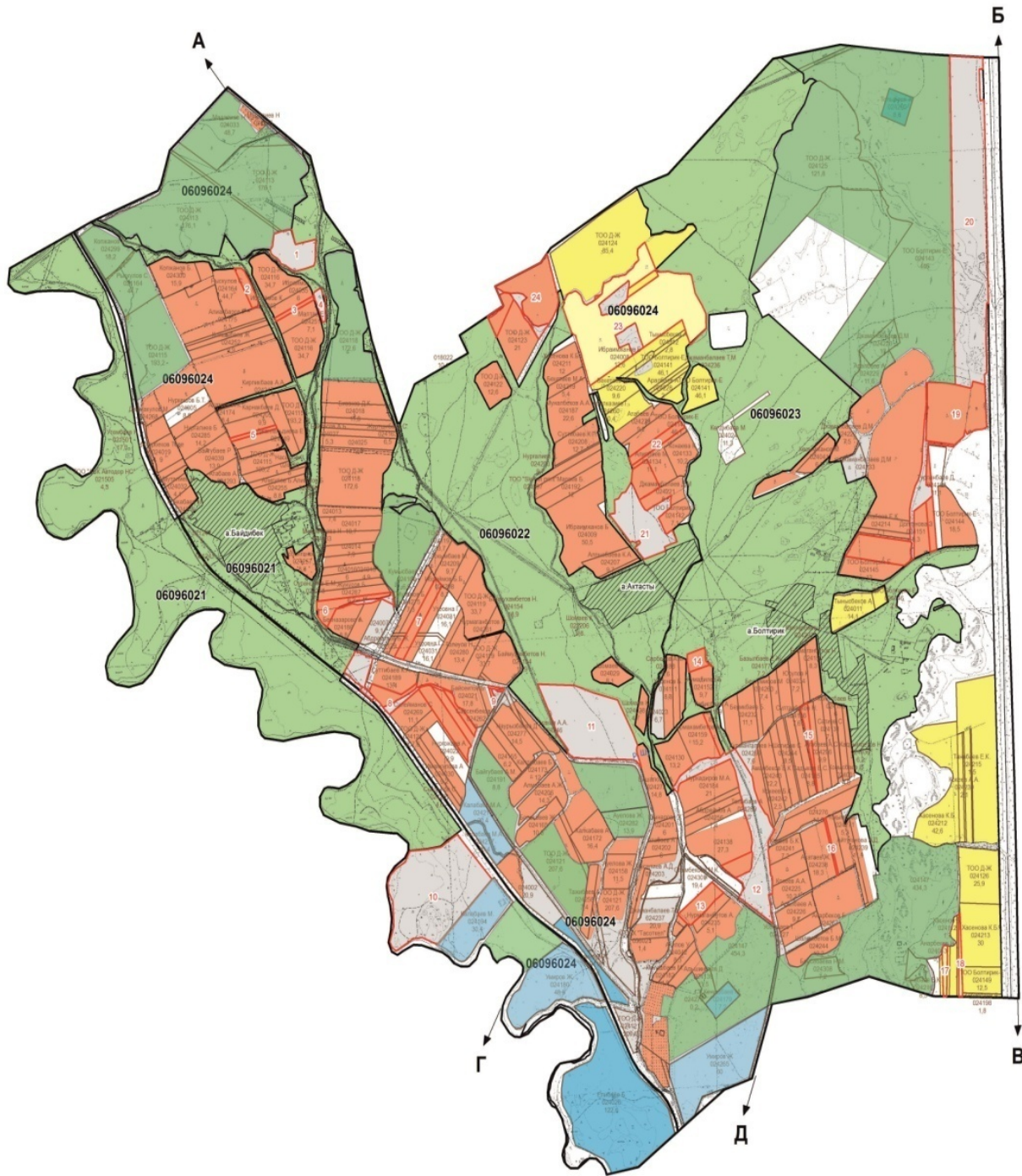
Дулат ауылдық округінің аумағында ауыл шаруашылық жануарларын сумен қаматамасыз ету орташа деңгейде. Дулат ауылдық округіне қарасты 6 канал

орналасқан. Ауылдың малдары қосы каналдардан және Шу өзенінен толықтай жеткілікті су ішеді.

Дулат ауылдық округінде арнайы мал айдау жолдарының белгілері орнатылмаған, жер телімдері арасында бұрыннан қалыптасқан жолдар арқылы жайылымға шығарылады.

Дулат ауылдық округінде  
2022-2023 жылдарға арналған  
Жайылымдарды басқару және оларды  
пайдалану  
жөніндегі жоспарға  
5-қосымша





**Шартты белгілер:**



Жайылымы жоқ жеке және (немесе) заңды тұлғалардың ауыл шаруашылығы жануарларының мал басын орналастыру үшін жайылымдарды қайта бөлу және оны берілетін жайылымдарға ауыстыру схемасы



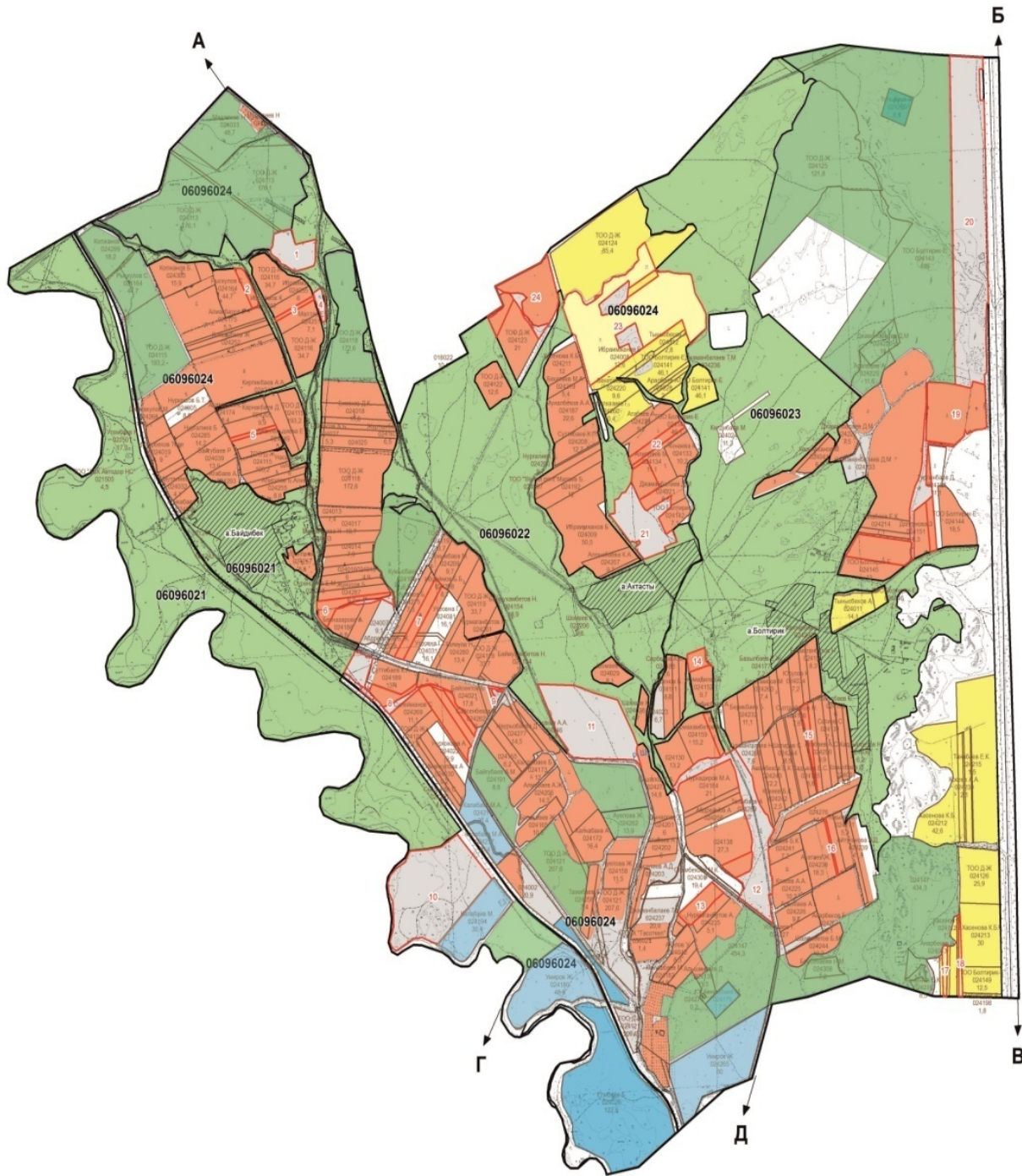
Ауылдық округ шекарасы

**Түсіндірме**

Дулат ауылдық округі бойынша жайылымдармен қамтамасыз етілмеген жеке және (немесе) заңды тұлғалардың шалғайдағы жайылымдары жоқ.

Дулат ауылдық округінде арнайы мал айдау жолдарының белгілері орнатылмаған, жер телімдері арасында бұрыннан қалыптасқан жолдар арқылы жайылымға шығарылады.


Дулат ауылдық округінде  
2022-2023 жылдарға арналған  
жайылымдарды басқару және  
оларды пайдалану  
жөніндегі жоспарға  
6-қосымша



**Шартты белгілер:**



Ауылдық округ маңында орналасқан жайылымдармен қамтамасыз етілмеген жеке және (немесе) заңды тұлғалардың ауыл шаруашылығы жануарларының мал шалғайдағы жайылымдарға орналастыру схемасы



Ауылдық округ шекарасы



Егістік жерлер

## Түсіндірме

Осы жоғарыдағы көрсетілген түсіндірме тармақшалардан мал жаюдың ішкі және сыртқы шекаралары, және суғару жүйелерінің толық қамтамасыз етілуі жайылымдардың жетіспеу кемшіліктерінің жойылып бірқалыпты жүйенің жұмыс істеуіне септігін тигізеді.

Қорағаты ауылдық округінде арнайы мал айдау жолдарының белгілері орнатылмаған, жер телімдері арасында бұрыннан қалыптасқан жолдар арқылы жайылымға шығарылады.

Округ бойынша жалпы шалғайдағы жайылым жерлер жоқ.

Дулат ауылдық округінде  
2022-2023 жылдарға арналған  
Жайылымдарды басқару және оларды  
пайдалану  
жөніндегі жоспарға  
7-қосымша

## Ауыл шаруашылығы жануарларын жаюдың және айдаудың маусымдық маршруттарын белгілейтін жайылымдарды пайдалану жөніндегі күнтізбелік графигі

| № | Ауылдық округ атауы | 2022 жылғы қоршаулар саны |    |    |     | 2023 жылғы қоршаулар саны |    |     |    |
|---|---------------------|---------------------------|----|----|-----|---------------------------|----|-----|----|
|   |                     | 1                         | 2  | 3  | 4   | 1                         | 2  | 3   | 4  |
| 1 | Дулат               | КЖМ                       | ЖМ | ДҚ | ЖКМ | КЖМ                       | ЖМ | ЖКМ | ДҚ |

Ескерту: аббревиатуралардың толық жазылуы:

КЖМ –көктемгі – жазғы маусым;

ЖКМ – жазғы – күзгі маусым;

ЖМ – жазғы маусым;

ДҚ – демалушы қоршау

Шу аудандық мәслихатының  
2022 жылғы 29 шілдедегі  
№ 32-б шешіміне 8- қосымша

## Ескі Шу ауылдық округінде жайылымдарды басқару және оларды пайдалану жөніндегі 2022-2023 жылдарға арналған жоспар

Шу ауданында жайылымдарды басқару және оларды пайдалану жөніндегі 2022-2023 жылдарға арналған жоспар (бұдан әрі - жоспар) Қазақстан Республикасының 2001 жылғы 23 қаңтардағы "Қазақстан Республикасындағы жергілікті мемлекеттік басқару және өзін-өзі басқару туралы", 2017 жылғы 20 ақпандағы "Жайылымдар туралы" Заңдарына, Қазақстан Республикасы Премьер-Министрінің Орынбасары, Қазақстан Республикасының Ауыл шаруашылығы министрінің 2017 жылдың 24 сәуірдегі № 173 "



Жайылымдарды ұтымды пайдалану қағидаларын бекіту туралы" бұйрығына ( Нормативті құқықтық актілерді мемлекеттік тіркеу тізілімінде № 15090 болып тіркелген), Қазақстан Республикасының Ауыл шаруашылығы министрінің 14 сәуірдегі № 3-3/332 "Жайылымдардың жалпы алаңына жүктеменің рұқсат етілген шекті нормасын бекіту туралы" бұйрығына (Нормативтік құқықтық актілерді мемлекеттік тіркеу тізілімінде № 11064 болып тіркелген) сәйкес әзірленді.

Жоспар жайылымдарды ұтымды пайдалану, азыққа қажеттілікті тұрақты қамтамасыз ету және жайылымдардың тозуын болдырмау мақсатында қабылданады.

Жоспар құрамында:

1) құқық белгілейтін құжаттар негізінде жер санаттары, жер учаскелерінің меншік иелері және жер пайдаланушылар бөлінісінде әкімшілік-аумақтық бірлік аумағында жайылымдардың орналасу схемасы (картасы) (1 қосымша);

2) жайылым айналымдарының қолайлы схемалары (2-қосымша);

3) жайылымдардың, оның ішінде маусымдық жайылымдардың сыртқы және ішкі шекараларымен алаңдары, жайылымдық инфрақұрылым объектілері белгіленген карта (3-қосымша);

4) жайылым пайдаланушылардың су тұтыну нормасына сәйкес жасалған су көздеріне (көлдерге, өзендерге, тоғандарға, апандарға, суару немесе суландыру каналдарына, құбырлы немесе шахталы құдықтарға) қол жеткізу схемасы (4-қосымша);

5) жайылымдары жоқ жеке және (немесе) заңды тұлғалардың ауыл шаруашылығы жануарларының мал басын орналастыру үшін жайылымдарды қайта бөлу және оны берілетін жайылымдарға ауыстыру схемасы (5-қосымша);

6) аудандық маңызы бар қала, кент, ауыл, ауылдық округ маңында орналасқан жайылымдармен қамтамасыз етілмеген жеке және (немесе) заңды тұлғалардың ауыл шаруашылығы жануарларының мал басын шалғайдағы жайылымдарға орналастыру схемасы (6-қосымша);

7) ауыл шаруашылығы жануарларын жаюдың және айдаудың маусымдық маршруттарын белгілейтін жайылымдарды пайдалану жөніндегі күнтізбелік графигі (7 қосымша).

Жайылымдарды басқару және оларды пайдалану жөніндегі жоспар:

1. Геоботаникалық тексерудің жай-күйі туралы мәліметтерді;

2. Ветеринариялық-санитариялық объектілер туралы мәліметтерді;

3. Ауыл шаруашылығы жануарларының мал басының саны туралы деректерді, олардың иелерін көрсете отырып қабылданды – және (немесе) заңды тұлғалар ұсынған өзге де деректер туралы мәліметтерді;

4. Ауыл шаруашылығы жануарларының түрлері мен жыныстық-жас топтары бойынша қалыптастырылған табындардың, отарлардың, табындардың саны туралы деректерді;

5. Шалғайдағы жайылымдарда жаю үшін ауыл шаруашылығы жануарларының мал басын қалыптастыру туралы мәліметтерді;

6. Екпе және аридті жайылымдарда ауыл шаруашылығы жануарларын жаю ерекшеліктері туралы мәліметтерді;

7. Малды айдауға арналған сервитуттар туралы мәліметтерді және мемлекеттік органдар, жеке және (немесе) заңды тұлғалар берген.

Әкімшілік-аумақтық бөлініс бойынша: Ескі Шу ауылдық округінде 3 елді мекен бар : Белбасар, Еңбекші, Тасөткел су қоймасы ауылдары.

Ескі Шу ауылдық округі аумағының жалпы көлемі 57185 гектар, оның ішінде егістік – 8978 га, жайылым жерлері – 37681 га. о.і. шаруа қожалық жерлері- 17690 га құрайды.

Жер санаттары бойынша:

ауыл шаруашылығы мақсатындағы жерлер – 21757 гектар; елді мекендер жері- 1403 га.

Геоботаникалық жағдайы:

Табиғи жағдайлар бойынша Ескі Шу ауылдық округінің аумағы дала аймағының шегінде және агроклиматтық көрсеткіштер бойынша жылы (орталық және шығыс бөлігі). Жылдық жауын-шашынның орташа мөлшерімен сипатталады. Ескі Шу ауылдық округінің ауа райы өте континенталды: қысы қатаң, қарлы борандар көп байқалады, жазы-ыстық. Қыс мезгілінің орташа температурасы -14,-16 градус, жаз мезгілінде +22, +24 градус. Жылдық атмосфералық жауын-шашынның көлемі орташа 150-300 мм. құрайды.

Топырақ негізінен кәдімгі сұр, кей жерлерде сары, жалпы құрғақ топырақпен ерекшеленеді. Округ аумағында көп таралған кәдімгі сұр топырақтың түрлері кездеседі. Бұл топырақтар негізінен округте тәлімді және суармалы егістікте кездеседі.

Ауыл шаруашылығы өндірісінің түрлі саласын дамытуға климаттық жағдайлар қолайлы әсер етеді. Таулы аймақтарда, ылғалдың көп түсуіне байланысты, тәлімі жер пайдалану дамыған. Негізінен жаздық және күздік дәнді дақылдар өсіріледі. Округ аумағының төменгі жағындағы, егін шаруашылығы қосымша суару арқылы жүргізіледі. Сыртқы таулы аймақтар жазғы және көктем-күзгі уақыттарда жайылым ретінде пайдаланып, ірі-қара мал, қой және жылқы өсіріледі.

Ветеринариялық-санитариялық объектілер:

Ескі Шу ауылдық округіне қарасты 2 ветеринарлық-санитарлық объектілер орналасқан: 1 мал дәрігерлік пункті, 1 өлексе малдарды тастайтын Беккери шұңқыры. Күл қалдығы Беккери шұңқырына салынады.

Мал басынаны туралы деректер:

2022 жылдың 1 қаңтарына Ескі Шу ауылдық округінде (халықтың жеке ауласы және ШҚ) ірі қара 2203 бас, оның ішінде 897 бас аналық мал, 21959 бас ұсақ мал, 728 бас жылқы бар. Оның ішінде:

Белбасар ауылында: Жайылым көлемі: 400 гектар.

ірі қара мал-630бас, оның ішінде аналық мал-258бас, ұсақ мал-1030бас, жылқы 55бас.

Еңбекші ауылында: Жайылым көлемі 350гектар.

ірі қара мал-400бас, оның ішінде аналық мал -155бас, ұсақ мал-2220 бас, жылқы-52бас. Тасөткел ауылында: Жайылымкөлемі:183га. ірі қара мал- 82 аналық бас, ұсақ мал-670бас, жылқы-44бас.

Жалпы округтегі ауыл ішіндегі жайылым көлемі –1971гектарды құрайды.Елді мекеннен жайылымға шығатын мал басы МІҚ- 495 аналық бас,2500 аналық ұсақ мал, 151 бас жылқы.

Ескі Шу ауылдық округінің, шаруа және фермерлік қожалықтарындағы мал басы: ірі қара 1071бас, аналығы198 бас, ұсақ мал 16234 бас, жылқы 512 бас.Шаруа және фермер қожалықтарының жайылым алаңы – 17690 гектарды құрайды.

Ескі Шу ауылдық округі бойынша ауыл шаруашылығы малдарын қамтамасыз ету үшін барлығы 37681гектар жайылымдық жерлер бар. Елді мекен шегінде 1971,7 гектар жайылым бар.

Жайлауға шығатын мал саны:

Ескі Шуауылдық округінде МІҚ-дан 4-табын, жылқыдан 3-үйір, уақ малдан 4-отаржайылуға шығады.

Ескі Шу ауылдық округінде екпе және аридті жайылымдар жоқ.

Ескі Шу ауылдық округінде мал айдауға арналған сервитуттар орнатылмаған.

Жоғарыда баяндалғанның негізінде, Қазақстан Республикасының "Жайылымдар туралы" Заңының 15 бабына сәйкес жергілікті халықтың мұқтаждығы үшін (Белбасар, Еңбекші, Тасөткел а.) ауыл шаруашылығы жануарларының аналық (сауын) мал басын ұстау бойынша 1971,7га. көлемінде, жүктеме нормасы  $0,8*4$ га./495 бас болғанда қажеттілік 1584га. құрайды. Жайылымдық жерлердің қалыптасқан қажеттілігін Мемлекет мұқтажы үшін жерлерді сатып алу есебінен толықтыру қажет.

Жергілікті халықтың басқа ауыл шаруашылығы малдарын жаю бойынша жайылымдық жерлердің қажеттілігі 4900га, ІҚМ басына жүктеме нормасы  $(0,8*4)$  га. / бас болғанда., Ұсақ мал –  $(0,1*4)$  га. / бас., жылқы – $(1*4)$  га. /бас.Шалғайдағы қыстақ малдарын қоспағанда:

Қажеттілік:

ІҚМ үшін–  $877бас * (0,8*4)$  га. /бас=2806 га.

ұсақ мал үшін – $3725 бас * (0,1*4)$  га. /бас= 1490га.

жылқы үшін– $151 бас * (1*4)$  га. / бас =604га.

$2806+1490+604= 4900$ га.

Жайылы мал қаптарының қалыптасқанқа жеттілігін 4900га. көлемінде

Усубов Т– 398,6 га.жайылымдық жеріне меморандум жасасу арқылы ауылдың малын жаю жоспарланады.Дегенмен округ жайылымы небәрі 1971,7 га болғандықтан, белгіленген межеге сәйкес 1216 га.қажеттілік туындайды.

Осы Жоспардың 6-қосымшасына сәйкес, Ескі Шу ауылдық округінің жергілікті халқының ауыл шаруашылығы жануарларының бойдақ мал басын ауылдық округінің Х.Сауранбаев ӨК жер қорынан қосымша 1485 га жайылым жер алу арқылы шешіледі.

Шешу жолдары:

Ескі Шу ауылдық округінің жергілікті халқының ауыл шаруашылығы жануарларының қажетті жетіспейтін жайылымды:

23. Елді мекендегі ішкі жайылымдарға жаю есебінен – 1971,7га;

24. Жайылатын мал саны – 495 бас елді мекеннің сиыры;

25. 1 шаруа қожалықтың – 398,6 га. жайылым жеріне меморандум жасау арқылы;

26. Ескі Шу ауылдық округінің елді-мекеннің жайылым жер телімдерін сауынды малдарға босатып, бойдақ малдарды шалғайдағы жайылымдарға ауыстырып жаю мақсатында ҚР Жер кодексінің 36-бабына сәйкес ауылдық округі аумағындағы ауданның жер қорынан маусымдық жайылымдыққа 1485 га. жер телімдерінен;

27. Үй іргесіндегі халықтың бойдақ малын шалғайдағы жайылымға апарып жаю арқылы.

28. Шаруа қожалықтардың егістік алқаптарға еккен дақылдарының үшінші орымнан кейін (бақша, жоңышқаны жинап болғаннан соң) 2160 га. жерге МІҚ-495бас, уақ мал-2500 бас, жылқы-151 бас.

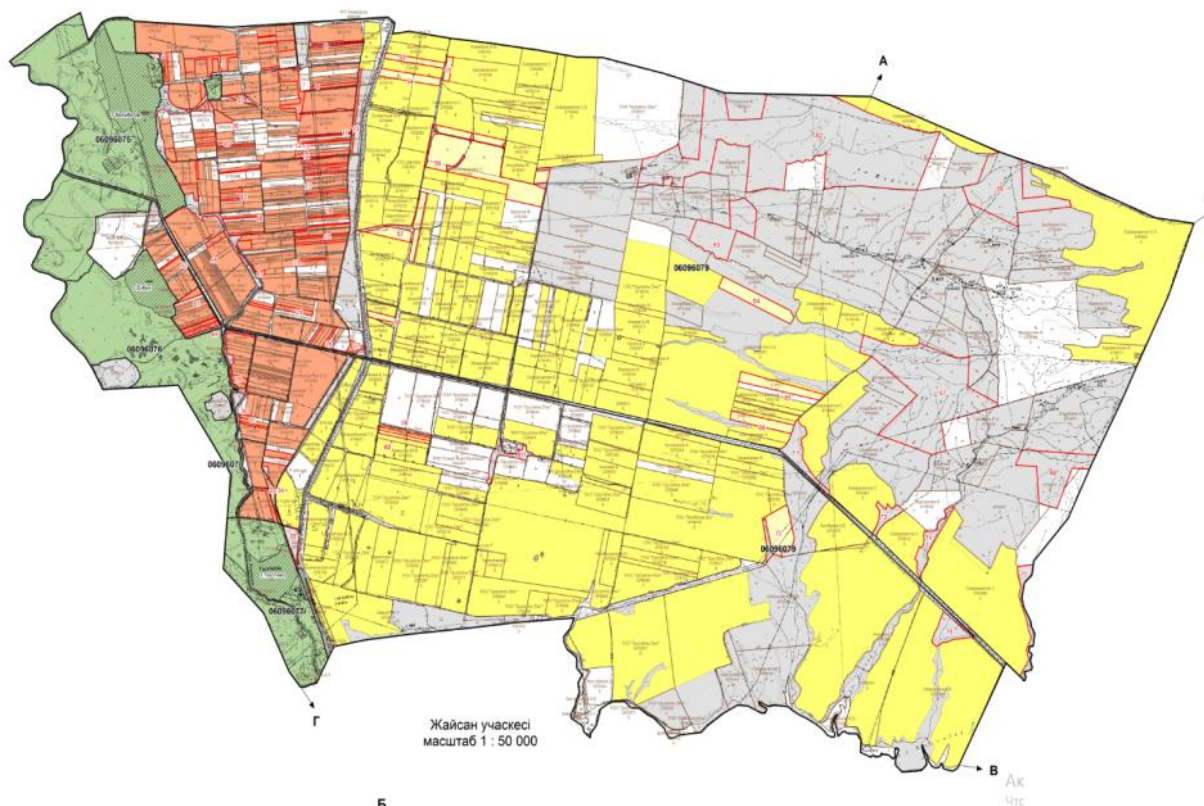
29. Бойдақ малдарды сыртқа шығару арқылы – 1485га, бұл жерге 382 бас МІҚ, 1225 бас уақ малы, барлығы 1607бас малдарын жаюға болады;

30. Ескі Шу ауылдық округінің запастағы жер қоры есебінен 1485 га. жерлерді жергілікті халықтың ауыл шаруашылығы жануарларының қажетті жетіспейтін жайылымдарына қосып беру арқылы.






Барлығы қажетті жайылым жерлер 3188 га. жоғарыда көрсетілген тармақшалардан өтелетін болады.

Ескі Шу ауылдық округінде  
2022-2023 жылдарға арналған  
жайылымдарды  
басқару және оларды пайдалану  
жөніндегі жоспарға  
I-қосымша

**Ескі Шу ауылдық округінің аумағында құқық белгілейтін құжаттар негізінде жер санаттары, жер учаскелерінің меншік иелері және жер пайдаланушылар бөлінісінде өкімшілік-аумақтық бірлік аумағында жайылымдардың орналасу схемасы (картасы)**



### Шартты белгілер:

-  Ауылдық округтердің шекарасы
-  Ауылшаруашылығы мақсатындағы жерлері санатындағы жайылымдар
-  Елді мекен санатындағы жайылымдар
-  Ауыл шаруашылығы мақсатындағы жерлері санатындағы егістіктер
-  Суармалы егістік жерлер

### Түсіндірме

Ескі Шу ауылдық округінде Белбасар, Еңбекші, Тасөткел су қоймасы елді мекендері орналасқан, осы елді мекендердің жайылым жерлері 1971,7га. құрайды, шаруа қожалық иелігіндегі жайылым жерлер 17690 га.Х.Сауранбаев ӨК запастағы жер қорының 1485 га. жайылым жерлері қарастырылған.

Ескі Шу ауылдық округінде арнайы мал айдау сервитуттары қарастырылмаған, жер телімдері арасында бұрыннан қалыптасқан жолдар арқылы жайылымға шығарылады.



|    |                                     |       |    |     |     |       |       |     |       |     |     |       |        |
|----|-------------------------------------|-------|----|-----|-----|-------|-------|-----|-------|-----|-----|-------|--------|
| 11 | Канта<br>рбаева<br>Анар             | 195   |    |     | 114 | 0,8*4 | 0,1*4 | 1*4 | 0     | 0   | 456 | 456   | -261   |
| 12 | Пеше<br>нова<br>Айман               | 229   | 5  | 20  | 12  | 0,8*4 | 0,1*4 | 1*4 | 16    | 8   | 48  | 72    | 157    |
| 13 | Усенб<br>аев<br>Дауле<br>т          | 110   |    | 40  | 9   | 0,8*4 | 0,1*4 | 1*4 | 0     | 16  | 36  | 52    | 58     |
| 14 | Урысб<br>аев<br>Ұлық<br>бек         | 76,7  |    |     |     | 0,8*4 | 0,1*4 | 1*4 | 0     | 0   | 0   | 0     | 76,7   |
| 15 | Бегал<br>ы<br>Нұржі<br>гіт          | 128,4 | 12 |     | 6   | 0,8*4 | 0,1*4 | 1*4 | 38,4  | 0   | 24  | 62,4  | 66     |
| 16 | Халык<br>таев<br>Ерлан              | 78    |    |     |     | 0,8*4 | 0,1*4 | 1*4 | 0     | 0   | 0   | 0     | 78     |
| 17 | Айдос<br>о в<br>Нурма<br>хамбе<br>т | 68    |    |     |     | 0,8*4 | 0,1*4 | 1*4 | 0     | 0   | 0   | 0     | 68     |
| 18 | Маж<br>баев<br>Перде<br>бай         | 103,5 | 7  |     | 5   | 0,8*4 | 0,1*4 | 1*4 | 22,4  | 0   | 20  | 42,4  | 61,1   |
| 19 | Кирги<br>збаев<br>Рагбек            | 45,4  | 61 | 80  |     | 0,8*4 | 0,1*4 | 1*4 | 195,2 | 32  | 0   | 227,2 | -181,8 |
| 20 | Карим<br>ова<br>Светл<br>ана        | 120   | 70 |     | 9   | 0,8*4 | 0,1*4 | 1*4 | 224   | 0   | 36  | 260   | -140   |
| 21 | Уәлих<br>а н<br>Сейіт<br>жан        | 100   | 20 |     | 4   | 0,8*4 | 0,1*4 | 1*4 | 64    | 0   | 16  | 80    | 20     |
| 22 | Тойш<br>ибек<br>о в<br>Азимх<br>ан  | 100   |    | 200 | 10  | 0,8*4 | 0,1*4 | 1*4 | 0     | 80  | 40  | 120   | -20    |
| 23 | Капал<br>беков<br>Дауле<br>тбек     | 102   | 13 | 14  |     | 0,8*4 | 0,1*4 | 1*4 | 41,6  | 5,6 | 0   | 47,2  | 54,8   |



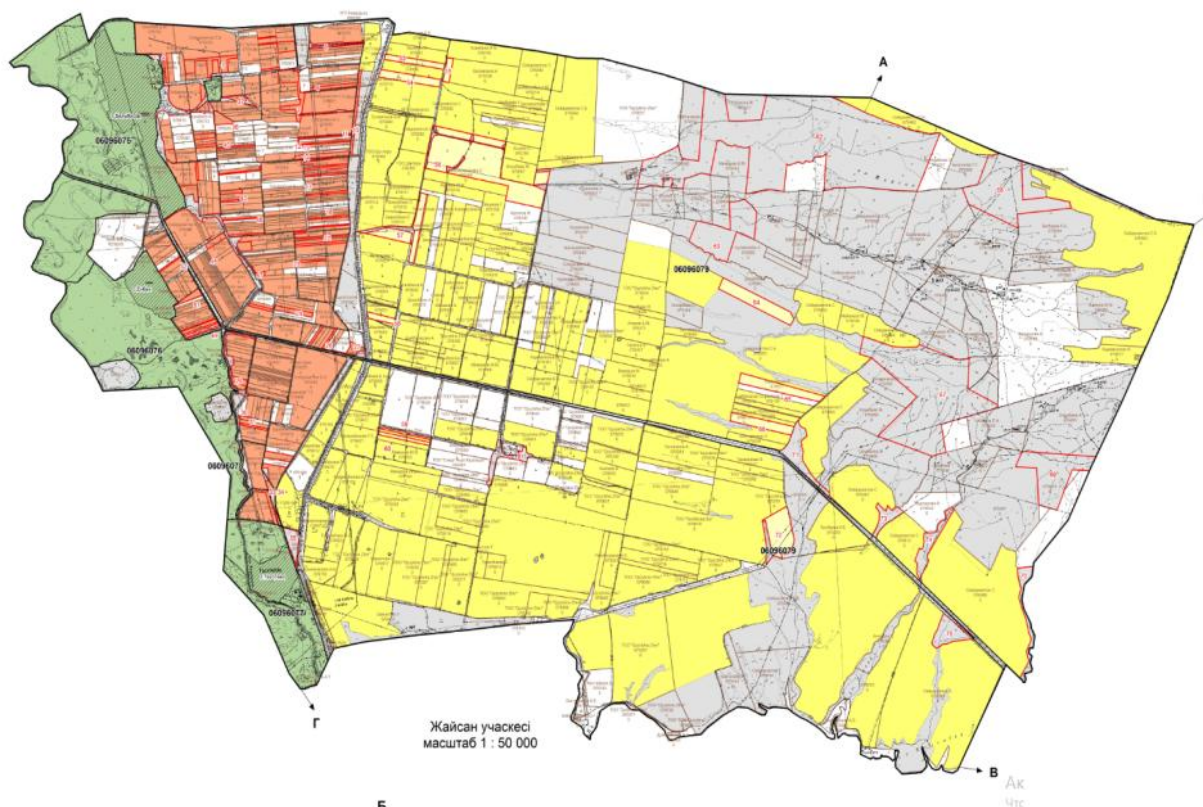


|   | Елді мекен   | ІҚМ  | ҰҚМ  | Жы лқы | ІҚМ   | ҰҚМ   | Жы лқы | ІҚМ  | ҰҚМ  | Жы лқы | Қоры тынды (га) | арды бөлу   | сызет ілуі, % |
|---|--------------|------|------|--------|-------|-------|--------|------|------|--------|-----------------|---|---------------|
| 1 | Көлба стау а | 1043 | 2910 | 275    | 0,8*4 | 0,1*4 | 1*4    | 3338 | 1164 | 1 100  | 5602            | Отарб аев Адил хан - 118,2<br>Сағар о в Дауан -76,6<br>Саяко в Керимбек - 15,5<br>Гоев Алма н - 42,6<br>Урыс баев Ұлық бек - 76,7<br>Бегал ы Нұржігіт - 66<br>Халықтаев Ерлан -78<br>Айдо сов Нурмахамбет -68<br>Мажи баев Пердебай - 61,1<br>Ахметов Оскенбай - 172<br>Қоры тынд | 13,8          |





|       |                |       |       |     |       |       |     |      |      |       |            |   |      |
|-------|----------------|-------|-------|-----|-------|-------|-----|------|------|-------|------------|---|------|
|       |                |       |       |     |       |       |     |      |      |       |            | ы: -<br>774,7   |      |
| 2     | Талап<br>ты а. | 847   | 3009  | 246 | 0,8*4 | 0,1*4 | 1*4 | 2710 | 1204 | 984   | 4898       | Ашык<br>беков<br>Шыр<br>ынбек<br>-164<br>Абди<br>ханов<br>Кыды<br>рбек -<br>40<br>Майк<br>енов<br>Нұрд<br>әулет<br>-123,6<br>Усенб<br>аев<br>Дауле<br>т -58<br>Берди<br>мбето<br>в<br>Раши<br>ддин -<br>27,6<br>Капал<br>беков<br>Дауле<br>тбек -<br>54,8<br>Пеше<br>нова<br>Айма<br>н -157<br>Уәли<br>хан<br>Сейіт<br>жан -<br>20<br>Қоры<br>тынд<br>ы: -<br>645 | 13,2 |
| Жалпы |                | 1 890 | 5 919 | 521 |       |       |     | 6048 | 2368 | 2 084 | 1 0<br>500 | 1419,<br>7  | 13,5 |

Ескі Шу ауылдық округінде  
2022-2023 жылдарға арналған  
жайылымдарды  
басқару және оларды пайдалану  
жөніндегі жоспарға 2-қосымша

## Жайылым айналымдарының қолайлы схемалары



Шартты белгілер:

-  Ауыл шекарасы
-  Ауылдарға жақын жайылымдар
-  Мал жайылу айналымдары
-  Елді мекендер

### Түсіндірме

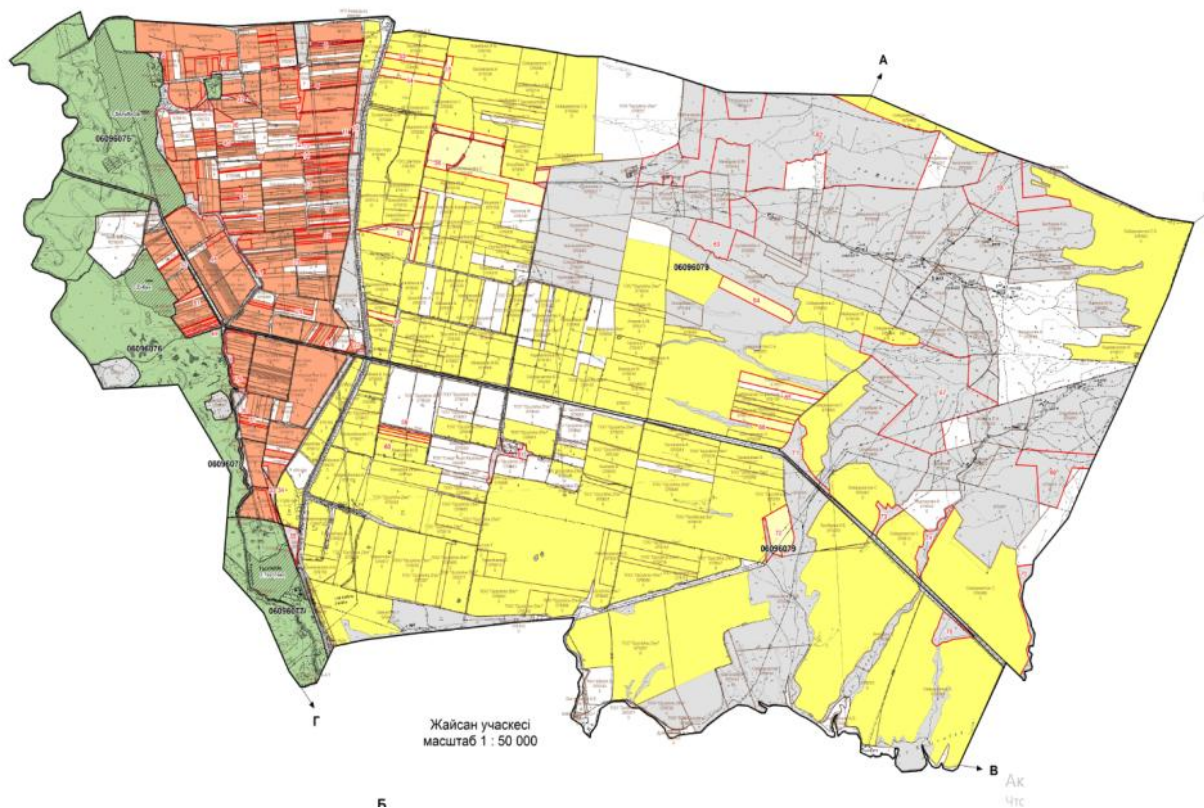
Ескі шу ауылдық округі бойынша жайылым айналымын қолайлы пайдалану үшін Көлбастау және Талапты ауылдарынан шығарылатын мүйізді ірі қара және ұсақ мал падалары көктемгі жазғы маусымда елді мекендердің 661 га. жайылым жерлеріне күзгі маусымға дейін жайылуы жоспарланған. Алатау бөктеріндегі Ақсай және Көксай шатқалдарында орналасқан жайылым жер пайдаланушылармен меморандумға тұру 3700 га, орман шаруашылығы жер қоры және запастағы жер қорының 1200 га, жайылым жерлеріне көктемгі жазғы маусымда бойдақ (МІҚ, ҰҚМ, жылқы) малдары

күзгі маусымға дейін шығарылады. Күзгі маусымда шаруа қожалық жетекшілерімен меморандум жасалып, шаруа қожалықиелігіндегі 600 га. егістік жерлерін жинап болғаннан соң МІҚ, ҰҚМ, жылқы малдары жайылатындығы жоспарланған.





Ескі шу ауылдық округінде арнайы мал айдау жолдарының белгілері орнатылмаған, жер телімдері арасында бұрыннан қалыптасқан жолдар арқылы жайылымға шығарылады.

Ескі Шу ауылдық округінде  
2022-2023 жылдарға арналған  
жайылымдарды  
басқару және оларды пайдалану  
жөніндегі жоспарға  
3-қосымша

**Жайылымдардың, оның ішінде маусымдық жайылымдардың сыртқы және ішкі шекаралары мен аландары, жайылымдық инфрақұрылым объектілері**



Шартты белгілер:

|   |  |
|---|--|
|  | Ауылдық округтердің шекарасы                                   |
|  | Елді мекендер жерлері санаттағы жайылымдар                     |
|  | Ішкі және сыртқы шекаралардағы маусымдық жайылымдар учаскелері |
|  | Негізгі су көздері (өзендер, көлдер, тоғандар және т. б.)      |

## Түсіндірме

Ескі шу ауылдық округі бойынша ішкі жайылымдарға Көлбастау, Талапты ауылдарынан шығатын мүйізді ірі қара және ұсақ мал падалары көктемгі жазғы маусымда 661 га. жайылым жерлеріне күзгі маусымға дейін жайылады. Алатау бөктеріндегі Ақсай және Көксай шатқалдарында орналасқан жайылым жер пайдаланушылармен меморандумға тұру 3700 га, орман шаруашылығы жер қоры және запастағы жер қорының 1200 га, жайылым жерлеріне көктемгі жазғы маусымда бойдақ (МІҚ, ҰҚМ, жылқы) малдары күзгі маусымға дейін шығарылады. Күзгі маусымда шаруа қожалық жетекшілерімен меморандум жасалып, шаруа қожалық иелігіндегі 600 га. егістік жерлерін жинап болғаннан соң МІҚ, ҰҚМ, жылқы малдары шілде айынан бастап жайылады.

Ескі шу ауылдық округінде арнайы мал айдау жолдарының белгілері орнатылмаған, жер телімдері арасында бұрыннан қалыптасқан жолдар арқылы жайылымға шығарылады.

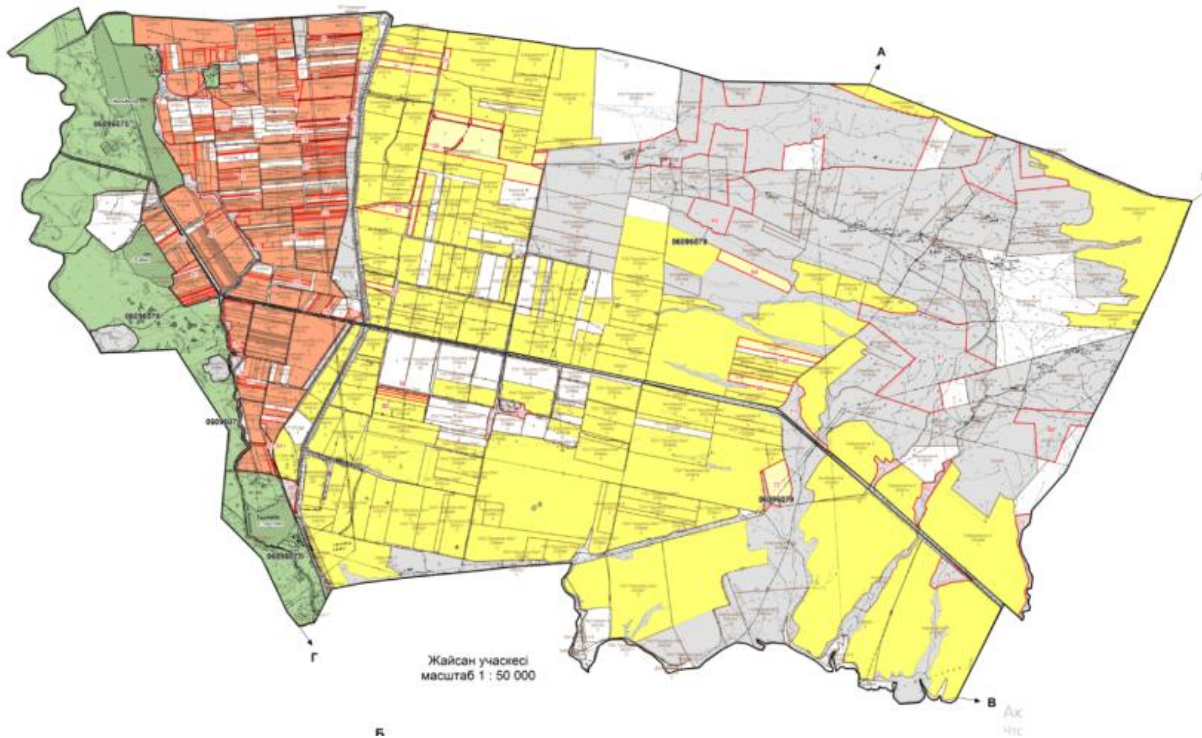
Ескі Шу ауылдық округінде  
2022-2023 жылдарға арналған  
жайылымдарды  
басқару және оларды пайдалану  
жөніндегі жоспарға 4-қосымша

**Жайылым пайдаланушылардың су тұтыну нормасына сәйкес жасалған су көздеріне (көлдерге, өзендерге, тоғандарға, апандарға, суару немесе суландыру каналдарына, құбырлы немесе шахталы құдықтарға) қол жеткізу схемасы**

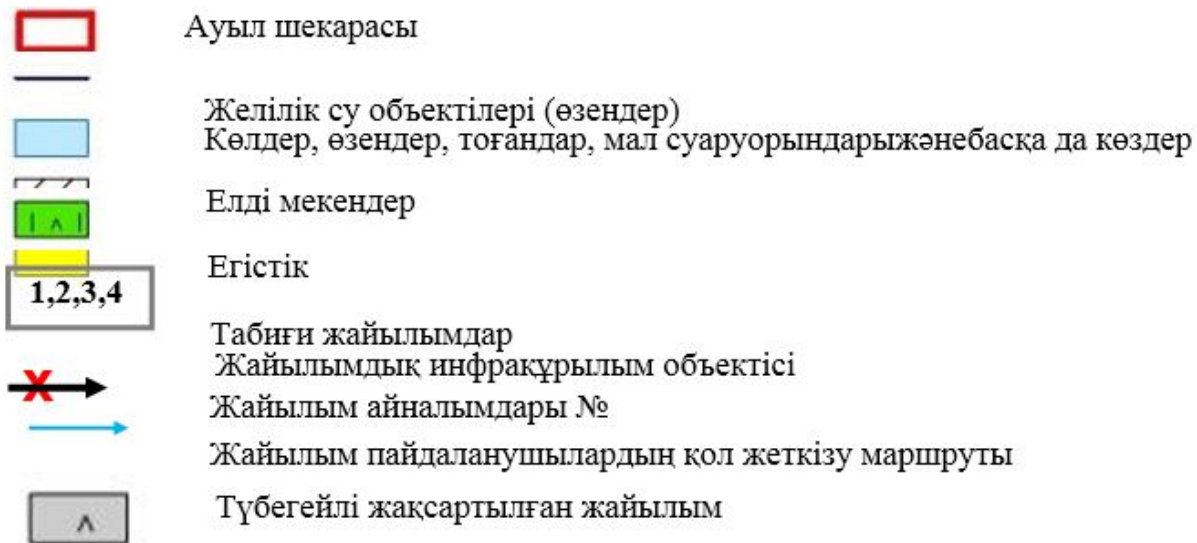
Бір ауыл шаруашылығы жануарына су тұтынудың орташа тәуліктік нормасы Қазақстан Республикасы Премьер-Министрінің Орынбасары – Қазақстан Республикасы Ауыл шаруашылығы министрінің 2017 жылғы 24 сәуірдегі №173 бұйрығымен бекітілген жайылымдарды ұтымды пайдалану қағидаларының 9-тармағына сәйкес айқындалады.



Ескі шу ауылдық округінің аумағында суару немесе суландыру бойынша Ақсай-1 және Ақсай-2 каналынан алады.



Шартты белгілер:



## Түсіндірме

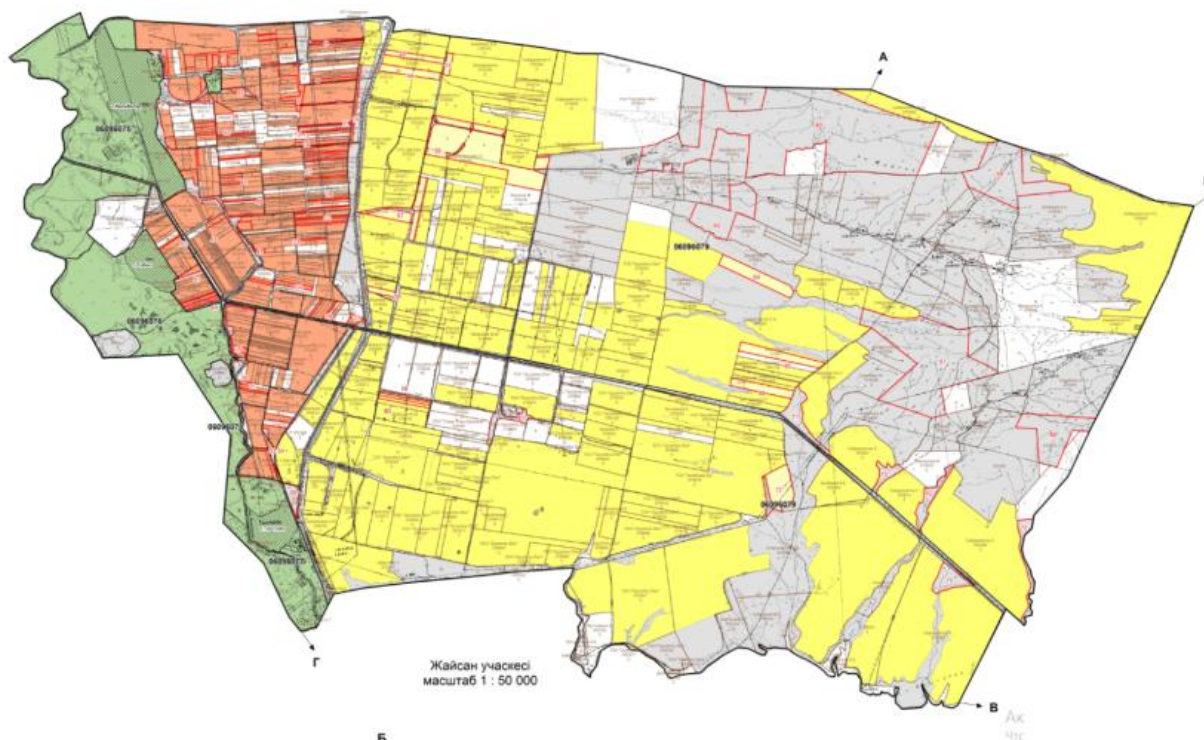
Ескі шу ауылдық округінің аумағында ауыл шаруашылық жануарларын сумен қамтамасыз ету орташа деңгейде. Ескі шу ауылдық округіне қарасты 2 Ақсай каналы орналасқан. Ақсай-1 (сол жақ бөлігі, 5 шқ.) және Ақсай-2 (орташа бөлігі, 6 шқ.). Жалпы





ағын су магистральды канал арқылы келіп, Ақсай-1 және Ақсай-2 каналына түйіседі. Ақсай каналдарына жөндеу жұмыстары жүргізілген. Көлбастау ауылының (МІҚ, ҰҚМ, жылқы) малдары осы Ақсай каналынан су ішеді. Ал, Талапты ауылының падаға шығарылатын ауыл шаруашылығы жануарларына су жеткіліксіз. Сондықтан, ауылдың жоғарғы жақ беткейінен ауыл шаруашылық жануарларына шамамен 5 шақырым немесе 30-50 литр су шығатындай су бөгетін немесе артизан қаздырып беру қамтылған.

Ескі шу ауылдық округінде арнайы мал айдау жолдарының белгілері орнатылмаған, жер телімдері арасында бұрыннан қалыптасқан жолдар арқылы жайылымға шығарылады.

Ескі шу ауылдық округінде 2022-2023  
жылдарға арналған  
Жайылымдарды басқару және оларды  
пайдалану  
жөніндегі жоспарға  
5-қосымша



### Шартты белгілер:

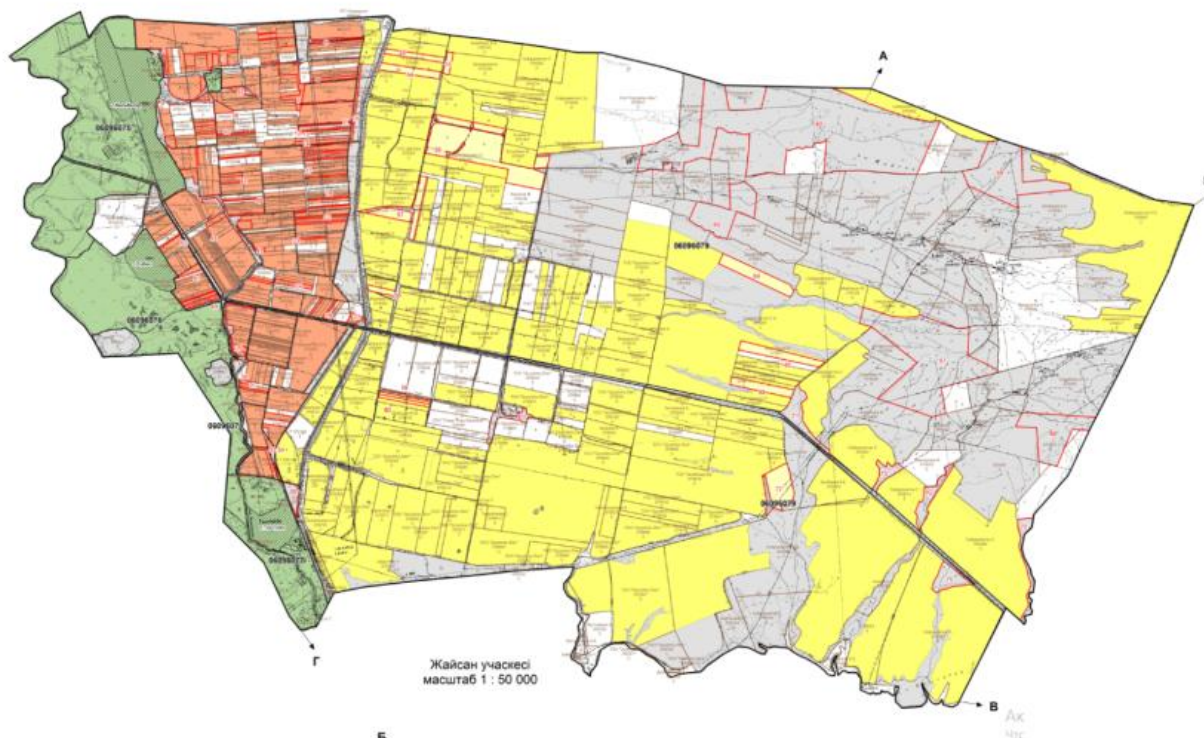
-  Жайылымы жоқ жеке және (немесе) заңды тұлғалардың ауыл шаруашылығы жануарларының мал басын орналастыру үшін жайылымдарды қайта бөлу және оны берілетін жайылымдарға ауыстыру схемасы
-  Ауылдық округ шекарасы

## Түсіндірме





Ескі шу ауылдық округі бойынша жайылымдармен қамтамасыз етілмеген жеке және (немесе) заңды тұлғалардың шалғайдағы жайылымдарында ауыл шаруашылығы жануарларының мал басын орналастыру үшін Алатау бөктеріндегі Ақсай және Көксай шатқалдарында орналасқан жайылым жер пайдаланушылармен меморандумға тұру 3700 га, орман шаруашылығы жер қоры және запастағы жер қорының 1200 га, жайылым жерлеріне көктемгі жазғы маусымда бойдақ (МІҚ, ҰҚМ, жылқы) малдары күзгі маусымға дейін шығарылады. Күзгі маусымда шаруа қожалық жетекшілерімен меморандум жасалып, шаруа қожалық иелігіндегі 600 га. егістік жерлерін жинап болғаннан соң МІҚ, ҰҚМ, жылқы малдары шілде айынан бастап жайылымға орналастырылады.

Ескі шу ауылдық округінде арнайы мал айдау жолдарының белгілері орнатылмаған, жер телімдері арасында бұрыннан қалыптасқан жолдар арқылы жайылымға шығарылады.

Ескі шу ауылдық округінде  
2022-2023 жылдарға арналған  
жайылымдарды басқару және оларды  
пайдалану  
жөніндегі жоспарға  
6-қосымша



Шартты белгілер:

-  Ауылдық округ маңында орналасқан жайылымдармен қамтамасыз етілмеген жеке және (немесе) заңды тұлғалардың ауыл шаруашылығы жануарларының мал шалғайдағы жайылымдарға орналастыру схемасы
-  Ауылдық округ шекарасы
-  Егістік жерлер
-  Жалпы шалғайдағы жайылым жерлер

## Түсіндірме

Осы жоғарыдағы көрсетілген түсіндірме тармақшалардан мал жаюдың ішкі және сыртқы шекаралары, және суғару жүйелерінің толық қамтамасыз етілуі жайылымдардың жетіспеу кемшіліктерінің жойылып бірқалыпты жүйенің жұмыс істеуіне септігін тигізеді.

Ескі шу ауылдық округінде арнайы мал айдау жолдарының белгілері орнатылмаған, жер телімдері арасында бұрыннан қалыптасқан жолдар арқылы жайылымға шығарылады.

Ескі- Шу ауылдық округінде  
2022-2023 жылдарға арналған  
жайылымдарды басқару және  
оларды пайдалану  
жөніндегі жоспарға 7-қосымша

## Ауыл шаруашылығы жануарларын жаюдың және айдаудың маусымдық маршруттарын белгілейтін жайылымдарды пайдалану жөніндегі күнтізбелік графигі

| № | Ауылдық округ атауы | 2022 жылғы қоршаулар саны |    |    |     | 2023 жылғы қоршаулар саны |    |     |    |
|---|---------------------|---------------------------|----|----|-----|---------------------------|----|-----|----|
|   |                     | 1                         | 2  | 3  | 4   | 1                         | 2  | 3   | 4  |
| 1 | Ескі шу             | КЖМ                       | ЖМ | ДҚ | ЖКМ | КЖМ                       | ЖМ | ЖКМ | ДҚ |

Ескерту: аббревиатуралардың толық жазылуы:

КЖМ –көктемгі – жазғы маусым;

ЖКМ – жазғы – күзгі маусым;

ЖМ – жазғы маусым;

ДҚ – демалушы қоршау

Шу аудандық мәслихатының  
2022 жылғы 29 шілдедегі  
№ 32-6 шешіміне 9 қосымша

## Жаңа жол ауылдық округінде жайылымдарды басқару және оларды пайдалану жөніндегі 2022-2023 жылдарға арналған жоспар

Шу ауданында жайылымдарды басқару және оларды пайдалану жөніндегі 2022-2023 жылдарға арналған жоспар (бұдан әрі - жоспар) Қазақстан Республикасының 2001 жылғы 23 қаңтардағы "Қазақстан Республикасындағы жергілікті мемлекеттік басқару және өзін-өзі басқару туралы", 2017 жылғы 20 ақпандағы "Жайылымдар туралы" Заңдарына, Қазақстан Республикасы Премьер-Министрінің Орынбасары, Қазақстан Республикасының Ауыл шаруашылығы министрінің 2017 жылдың 24 сәуірдегі № 173 "Жайылымдарды ұтымды пайдалану қағидаларын бекіту туралы" бұйрығына (Нормативті құқықтық актілерді мемлекеттік тіркеу тізілімінде № 15090 болып тіркелген), Қазақстан Республикасының Ауыл шаруашылығы министрінің 14 сәуірдегі № 3-3/332 "Жайылымдардың жалпы алаңына жүктеменің рұқсат етілген шекті нормасын бекіту туралы" бұйрығына (Нормативтік құқықтық актілерді мемлекеттік тіркеу тізілімінде № 11064 болып тіркелген) сәйкес әзірленді.

Жоспар жайылымдарды ұтымды пайдалану, азыққа қажеттілікті тұрақты қамтамасыз ету және жайылымдардың тозуын болдырмау мақсатында қабылданады.

Жоспар құрамында:

1) құқық белгілейтін құжаттар негізінде жер санаттары, жер учаскелерінің меншік иелері және жер пайдаланушылар бөлінісінде әкімшілік-аумақтық бірлік аумағында жайылымдардың орналасу схемасы (картасы) (1 қосымша);

2) жайылым айналымдарының қолайлы схемалары (2-қосымша);

3) жайылымдардың, оның ішінде маусымдық жайылымдардың сыртқы және ішкі шекараларымен алаңдары, жайылымдық инфрақұрылым объектілері белгіленген карта (3-қосымша);

4) жайылым пайдаланушылардың су тұтыну нормасына сәйкес жасалған су көздеріне (көлдерге, өзендерге, тоғандарға, апандарға, суару немесе суландыру каналдарына, құбырлы немесе шахталы құдықтарға) қол жеткізу схемасы (4-қосымша);

5) жайылымдары жоқ жеке және (немесе) заңды тұлғалардың ауыл шаруашылығы жануарларының мал басын орналастыру үшін жайылымдарды қайта бөлу және оны берілетін жайылымдарға ауыстыру схемасы (5-қосымша);

6) аудандық маңызы бар қала, кент, ауыл, ауылдық округ маңында орналасқан жайылымдармен қамтамасыз етілмеген жеке және (немесе) заңды тұлғалардың ауыл шаруашылығы жануарларының мал басын шалғайдағы жайылымдарға орналастыру схемасы (6-қосымша);

7) ауыл шаруашылығы жануарларын жаюдың және айдаудың маусымдық маршруттарын белгілейтін жайылымдарды пайдалану жөніндегі күнтізбелік графигі (7 қосымша).

Жайылымдарды басқару және оларды пайдалану жөніндегі жоспар:

1. Геоботаникалық тексерудің жай-күйі туралы мәліметтерді;

2. Ветеринариялық-санитариялық объектілер туралы мәліметтерді;

3. Ауыл шаруашылығы жануарларының мал басының саны туралы деректерді, олардың иелерін көрсете отырып қабылданды – және (немесе) заңды тұлғалар ұсынған өзге де деректер туралы мәліметтерді;

4. Ауыл шаруашылығы жануарларының түрлері мен жыныстық-жас топтары бойынша қалыптастырылған табындардың, отарлардың, табындардың саны туралы деректерді;

5. Шалғайдағы жайылымдарда жаю үшін ауыл шаруашылығы жануарларының мал басын қалыптастыру туралы мәліметтерді;

6. Екпе және аридті жайылымдарда ауыл шаруашылығы жануарларын жаю ерекшеліктері туралы мәліметтерді;

7. Малды айдауға арналған сервитуттар туралы мәліметтерді және мемлекеттік органдар, жеке және (немесе) заңды тұлғалар берген.

Әкімшілік-аумақтық бөлініс бойынша: Жаңа жолауылдық округінде 1ауылдық елді мекен бар.

Жаңа жолауылдық округі аумағының жалпы көлемі 24669,4 гектар, оның ішінде егістік – 7490,6 га, жайылым жерлері – 15270 (оның ішінде шаруа қожалығы жерлері – 8503га.)

Жер санаттары бойынша:

ауыл шаруашылығы мақсатындағы жерлер – 23319,5 гектар;

елді мекендердің жері – 3029 гектар

Геоботаникалық жағдайы:

Табиғи жағдайлар бойынша Жаңа жолауылдық округінің аумағы дала аймағының шегінде және агроклиматтық көрсеткіштер бойынша жылы. Жылдық жауын-шашынның орташа мөлшерімен сипатталады. Жаңа жол ауылдық округінің ауа райы өте континенталды: қысы суық, жазы-ыстық. Қаңтар айының орташа температурасы -6, -9 градус, шілде айы +23 +26 0градус. Жылдық атмосфералық жауын-шашынның көлемі орташа 150-300 мм. құрайды.

Микрорельеф, яғни жер беті топырақтың күрделі-жүйелі қабаттарына сәйкес келеді. Топырақ бетінің үлкен бөлігі ауыл шаруашылығы дақылдарын өсіру және жинау, өңдеу аймақтарында пайдалануға жарамды және мал шаруашылығына қолайлы, яғни ландшафты механикалық өңдеуге және ауыл шаруашылығы өнімдерін өсіруге өте қолайлы. Жер пайдалану аймағы құрғақ аймақта орналасқан. Аумақтың көп бөлігінде жусан, түйе тікен, батпақ, қамыс, т.б өсімдіктер өседі

Ауыл шаруашылығы өндірісінің түрлі саласын дамытуға климаттық жағдайлар қолайлы әсер етеді. Округ аумағы Шығыс Сібір ойпатында орналасқан, территориясының негізгі бөлігі біркелкі жазықтықта жатыр, кей жерлерде рельеф төбешіктермен және тегістіктермен өзгеріп отырады. Рельефтің ерекшелігі – негізгі бөлігі қалың тоғай мен даламен қоршалған. Әртүрлі жерлерде терек, қарағаш сияқты кішкентай ағаштар шашыраңқы өседі. Округтің табиғи жағдайлары, соның ішінде

климаты, топырағы және ландшафты ауылшаруашылық жұмыстарын жүргізуге өте қолайлы. Оның құнарлы жері пайдалануда өте ыңғайлы және әртүрлі дақылдарды өсіруде табиғи және жоғары өнімді нәтиже береді.

Ветеринариялық-санитариялық объектілер:

Жаңа жол ауылдық округіне қарасты 3 ветеринарлық-санитарлық объектілер орналасқан. 1 мал дәрігерлік пункттері, 1 өлексе малдарды тастайтын Беккари шұңқыры және 1 Сібір ошақтары. Сібір жарасынан өлген жануарлар өлекселері көмілген мал қорымдарына адамдар мен жануарлар кіре алмайтындай етіп бүкіл периметрі бойынша биіктігі кем дегенде 1,5 метр болатын қоршаумен (металдан немесе бетоннан) қоршалған. "Сібір жарасы" деген жазуы бар тақтайшалармен (арудың пайда болған күні) белгіленеді. Сібір жарасынан өлген жануарлар өлекселері, сондай-ақ жануарлардан алынған шикізат пен өнім арнайы қондырғыларда өртеледі. Күл қалдығы Беккари шұңқырына салынады.

Мал басысаны туралы деректер:

2022 жылдың 1 қаңтар Жаңа жол ауылдық округінде (халықтың жеке ауласы және ШҚ) ірі қара 2887 бас, оның ішінде 474бас аналық мал, 16831 бас ұсақ мал, 740 бас жылқы бар.

Жалпы округтегі ауыл ішілік жайылым көлемі – 2608 га (оның ішінде 795 га ауыл маңында, 1000 га Ескі Шу ауылдық округіне қарасты Еспе станциясында және 813 га Құмөзек жақта).

Жаңа жол ауылында – МІҚ 1943 (оның ішінде жайылымға шығатын 390 бас), уақ – 4861 бас (оның ішінде жайылымға шығатын 1998 бас), жылқы -326 бас (оның ішінде жайылымға шығатын 184 бас).

Жаңа жол ауылдық округінің, шаруа және фермерлік қожалықтарындағы мал басы: ірі қара 944 бас, ұсақ мал 11870 бас, жылқы 414 бас.

Шаруа және фермер қожалықтарының жайылым алаңы – 8503 гектарды құрайды.

Жаңа жол ауылдық округі бойынша ауыл шаруашылығы малдарын қамтамасыз ету үшін барлығы 15270гектар жайылымдық жерлер бар. Елді мекен жайылымы 2608 га, (оның ауыл маңы шегінде 795 га, 1000 га Еспе ауылының маңында, қалған 813 га Құмөзек жақта орналасқан жайылым жерлер бар.)

Жайлауға шығатын мал саны:

Жаңа жол ауылдық округінде МІҚ-дан 3-табын, жылқыдан 3-үйір, уақ малдан 3-отаржайылуға шығады.

Жаңа жол ауылдық округінде екпе және аридті жайылымдар жоқ.

Жаңа жол ауылдық округінде мал айдауға арналған сервитуттар орнатылмаған.

Жоғарыда баяндалғанның негізінде, Қазақстан Республикасының "Жайылымдар туралы" Заңының 15 бабына сәйкес жергілікті халықтың мұқтаждығы үшін (Жаңа жол) ауыл шаруашылығы жануарларының аналық (сауын) мал басын ұстаубойынша 1248 га. көлемінде, жүктеме нормасы 0,8\*4 га. 390 бас болғанда қажеттілік құрамайды.



Жергілікті халықтың басқа ауыл шаруашылығы малдарын жаю бойынша жайылымдық жерлердің қажеттілігі 2783,2га, ІҚМ басына жүктеме нормасы (0,8\*4) га. /бас болғанда., Ұсақ мал – (0,1\*4) га. / бас., жылқы –(1\*4) га. /бас.Шалғайдағы қыстақ малдарын қоспағанда:

Қажеттілік:

ІҚМ үшін–390 бас. \*0,8\* 4 га/бас.=1248 га

ұсақ мал үшін –1998 бас. \*0,1\* 4 га/бас.= 799,2 га;

жылқы үшін–184 бас. \*1\* 4 га / гол.= 736 га.

1248+799,2+736=2783,2 га.

Жайылымалқаптарыныңқалыптасқанқажеттілігін2783,2 гакөлемінде, келесі ШҚ-ң, ЖШС-ң жерлеріне жаю жоспарланады: Мемлекет мұқтажы үшін 14 ш/қ жері мемлекет меншігіне қоғамдық пада үшін алу жоспарлануда (Д.Мамедов–50га, Р.Мамедов-37 га, К.Маемедов-7 га, Р.Фараджиев-5,5 га,М.Түменбаева-6,8га, А. Тухашвели -20,2 га,Р.Мирсадыков-185 га, Е.Кудайбергенов -75,78га,А.Артықбаев-16,57га.С Адилбаев-40,62, З.Гасанов-30 га.А.Мирисмайлов-124,57.Р.Мамедов-14 га, Е.Корласбаев-3 га.

Барлығы: 616,01 га).

Осы Жоспардың 6 – қосымшасына сәйкес, Жаңа жол ауылдық округінің жергілікті халқының ауыл шаруашылығы жануарларының мал басын Жаңа жол ауылдық округінің 5-7 радиуста орналасқан 14 шаруа қожалықтардың 616,01 га жайылымдық жерін мемлекет мұқтажы үшін қайтару немесе ауылдық округі әкімдігімен меморандум жасау арқылы 2783,2 га жайылымдық жерлердің қалған қажеттілігін өтейді.

Шешу жолдары:

Жаңа жол ауылдық округінің жергілікті халқының ауыл шаруашылығы жануарларының қажетті жетіспейтін жайылымды:

31. Елді мекендегі ішкі жайылымдарға жаю есебінен – 2608га (оның ішінде Еспе станциясы маңында 1000 га және Құмөзек жақтан 813 га);

32. Жайылатын мал саны – 390 бас елді мекеннің сауынды сиыры;

33. Елді-мекеннен 5-7 радиуста орналасқан жайылым жерлерді қайтару. 14 шаруа қожалықтың – 616,01га. жайылым жерлерін қайтарудан немесе жер иелерімен ауылдық округтің ортақ малын жаю үшін меморандумға отыру;

34. Жаңа жол ауылдық округінің елді-мекеннің жайылым жер телімдерін сауынды малдарға босатып, бойдақ малдарды шалғайдағы жайылымдарға ауыстырып жаю мақсатында ҚР Жер кодексінің 36-бабына сәйкес ауылдық округі аумағындағы ауданның жер қорынан маусымдық жайылымдыққа Еспе станциясы маңынан алған 1000 га. және Жаңа жол ауылдық округіне қарасты Құмөзек жақтағы 813 га жайылым жер телімдерінен;

35. Қажеттілік туындайтын жайылым жерлерді бөлу туралы округтегі көп көлемді жайылым жерлері бар ірі шаруа қожалықтардың 770,80га. болатын жерлеріне МІҚ- 100



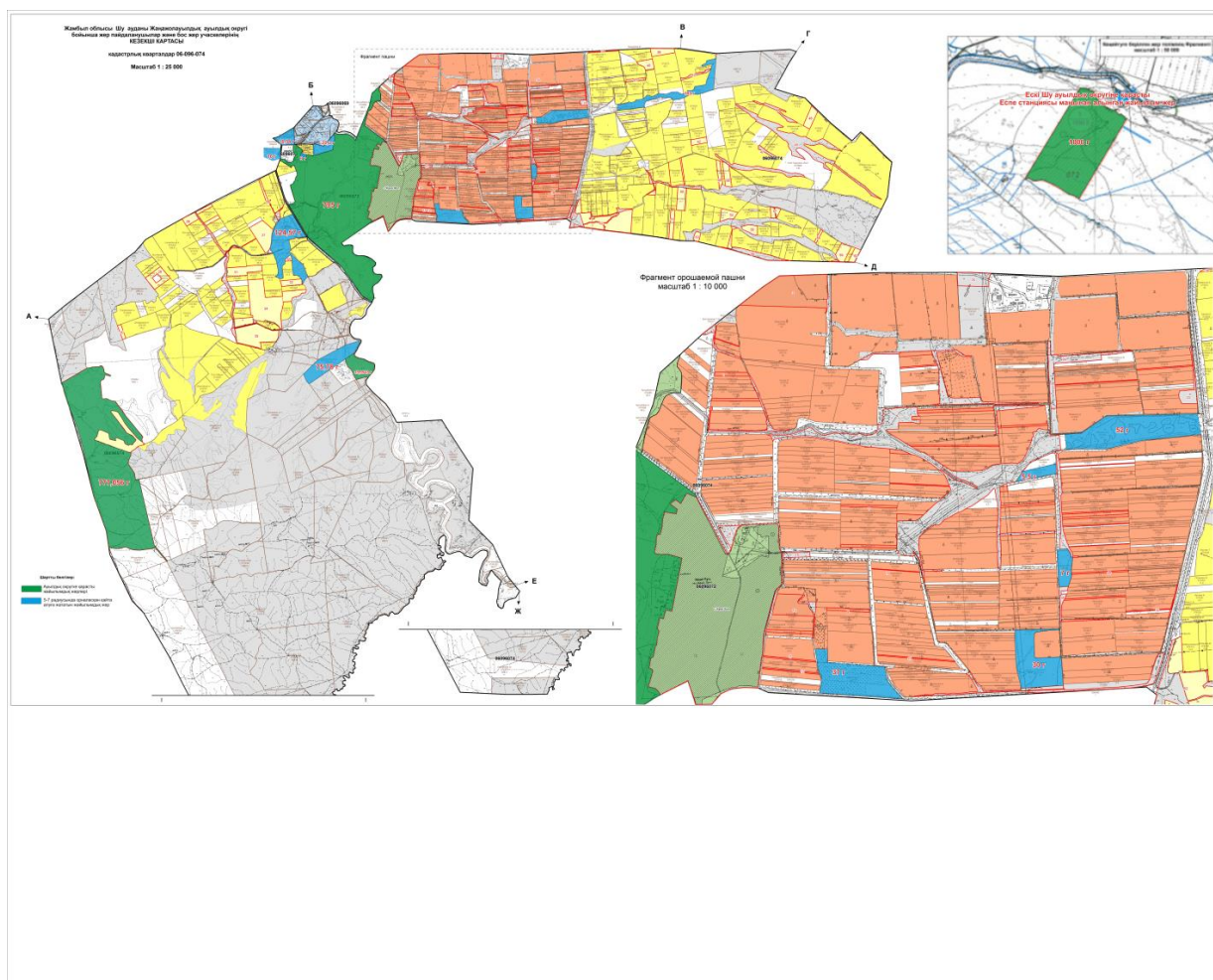
бас, Уақ мал- 500 бас жылқы-50 бас шаруалардың ауыл шаруашылығы жануарлары мен жергілікті халықтың ауыл шаруашылығы жануарлары бірге жайылу туралы меморандумға тұру арқылы;

36. Шаруа қожалықтардың егістік алқаптарға еккен дақылдарының бірінші орыннан кейін (егінді жинап болғаннан соң) 2421 га. жерге МІҚ-390 бас, уақ мал-1998 бас ауыл шаруашылығы жануарлары жайылу туралы меморандумға тұру арқылы;

Барлығы қажетті жайылым жерлер 2783,2 га. жоғарыда көрсетілген тармақшалардан өтелетін болады.

Жаңа жол ауылдық округінде  
2022-2023 жылдарға арналған  
жайылымдарды  
басқару және оларды пайдалану  
жөніндегі жоспарға  
I-қосымша

**Жаңа жол ауылдық округінің аумағында құқық белгілейтін құжаттар негізінде жер санаттары, жер учаскелерінің меншік иелері және жер пайдаланушылар бөлінісінде әкімшілік-аумақтық бірлік аумағында жайылымдардың орналасу схемасы (картасы)**









|            |   |       |               |      |        |            |            |       |       |             |             |       |               |
|------------|---|-------|---------------|------|--------|------------|------------|-------|-------|-------------|-------------|-------|---------------|
| 28         | Гасан<br>о в<br>Зульп<br>игар                                   | 30    | 36            | -    | 3      | *0,8*<br>4 | *0,1*<br>4 | *1* 4 | 115,2 |             | 12          | 127,2 |               |
| 29         | Маме<br>дов<br>Кулаз<br>им                                      | 7     | 7             | -    | 7      | *0,8*<br>4 | *0,1*<br>4 | *1* 4 | 22,4  |             | 28          | 50,4  |               |
| 30         | Туреб<br>аев<br>Қайра<br>т                                      | 100   | 75            | 706  | 2      | *0,8*<br>4 | *0,1*<br>4 | *1* 4 | 240   | 282,4       | 8           | 530,4 |               |
| 31         | Жалд<br>ыбаев<br>Канал<br>бай<br>(<br>Қайты<br>с<br>болға<br>н) | 504   | 27            | -    | 14     | *0,8*<br>4 | *0,1*<br>4 | *1* 4 | 86,4  |             | 56          | 142,4 | 361,6         |
| 32         | Фарад<br>жиев<br>Рализ  | 5,5   | -             | 51   | -      | *0,8*<br>4 | *0,1*<br>4 | *1* 4 |       | 20,4        |             | 20,4  |               |
| 33         | Писме<br>нская<br>Зоя<br>(<br>Қайты<br>с<br>болға<br>н)         | 22, 6 | -             | -    | -      | *0,8*<br>4 | *0,1*<br>4 | *1* 4 | -     | -           | -           | 22,6  | 22,6          |
| 34         | Бекту<br>рганов<br>Салам<br>ат                                  | 2,5   | -             | -    | 31     | *0,8*<br>4 | *0,1*<br>4 | *1* 4 |       |             | 124         | 124   |               |
| 35         | Карса<br>кова<br>Майгу<br>ль                                    | 35    | 92            | 50   | 20     | *0,8*<br>4 | *0,1*<br>4 | *1* 4 | 294,4 | 20          | 80          | 394,4 |               |
| 36         | Маме<br>дов<br>Рафаэ<br>ль                                      | 16    | -             | -    | -      | *0,8*<br>4 | *0,1*<br>4 | *1* 4 | -     | -           | -           | 16    | 16            |
| Қорытынды: |   |       | 11 141<br>,48 | 1041 | 14 800 |            |            |       |       | 2 958,<br>4 | 5 414,<br>6 | 1732  | 10 539<br>,98 |

**Жаңа жолауылдық округі бойынша елді мекендер бөлінісінде ІҚМ аналық (сауын)мал басын орналастыру үшін жайылымдарды бөлу жөніндегі мәліметтер**

| № | Елді мекені | Жайылым алаңы, (га) | Сауын сиырлардың болуы (бас) | Жайылымға қажеттілік нормасы 1 бас, (га) | Жайылымдардың қажеттілігі, (га) | Жайылымдармен қамтамасыз етілмеген (га) | Қажеттілік қамтамасыз етілуі, % | Артықшылық, (га) |
|---|-------------|---------------------|------------------------------|--|---------------------------------|---|---------------------------------|------------------|
| 1 | Жалпы:      | 2608                | 390                          | 08*4 га                                  | 1248                            | -                                       | 100                             | -                |
|   | Барлығы     | 2608                | 390                          | 08*4 га                                  | 1248                            | -                                       | 100                             | -                |

Ескертпе: сауын сиырларға арналған жайылымдық жерлердің жетіспейтін саны 0 га жер кодексінің 84-бабы 2-тармағының 4-1) тармақшасына сәйкес мемлекет мұқтажы үшін сатып алу есебінен қамтамасыз етіледі.

**Жаңа жол ауылдық округі бойынша жер учаскелерінің меншік иелері бөлігінде ауыл шаруашылығы малдарының басын орналастыру үшін жайылымдарды қайта бөлу жөніндегі мәліметтер**

№ 3 кесте

| № | Елді мекен | Малдың болуы түрлері бойынша (бас) |       |         | Жайылымға қажеттілік нормасы 1 бас, (га) |       |         | Жайылымдардың қажеттілігі, (га) |       |         |                | Жайылымдарды бөлу  | Қажеттілік қамтамасыз етілуі, % |
|---|------------|------------------------------------|-------|---------|--|-------|---------|---------------------------------|-------|---------|----------------|--|---------------------------------|
|   |            | І Қ М                              | Ұ Қ М | Ж ы лқы | І Қ М                                    | Ұ Қ М | Ж ы лқы | І Қ М                           | Ұ Қ М | Ж ы лқы | Қорытынды (га) |  |                                 |
|   |            |                                    |       |         |  |       |         |                                 |       |         |                | Д.Мамедов-198,84 га,<br>Ф.Гулиев-424,8 га,<br>М.Асланов-1405 га,<br>А.Гулиев-989 га,<br>К.Ниязов-1311 га,<br>Ж.Шуяйбаева - 258,62 га,<br>Н.Рустамов- |                                 |

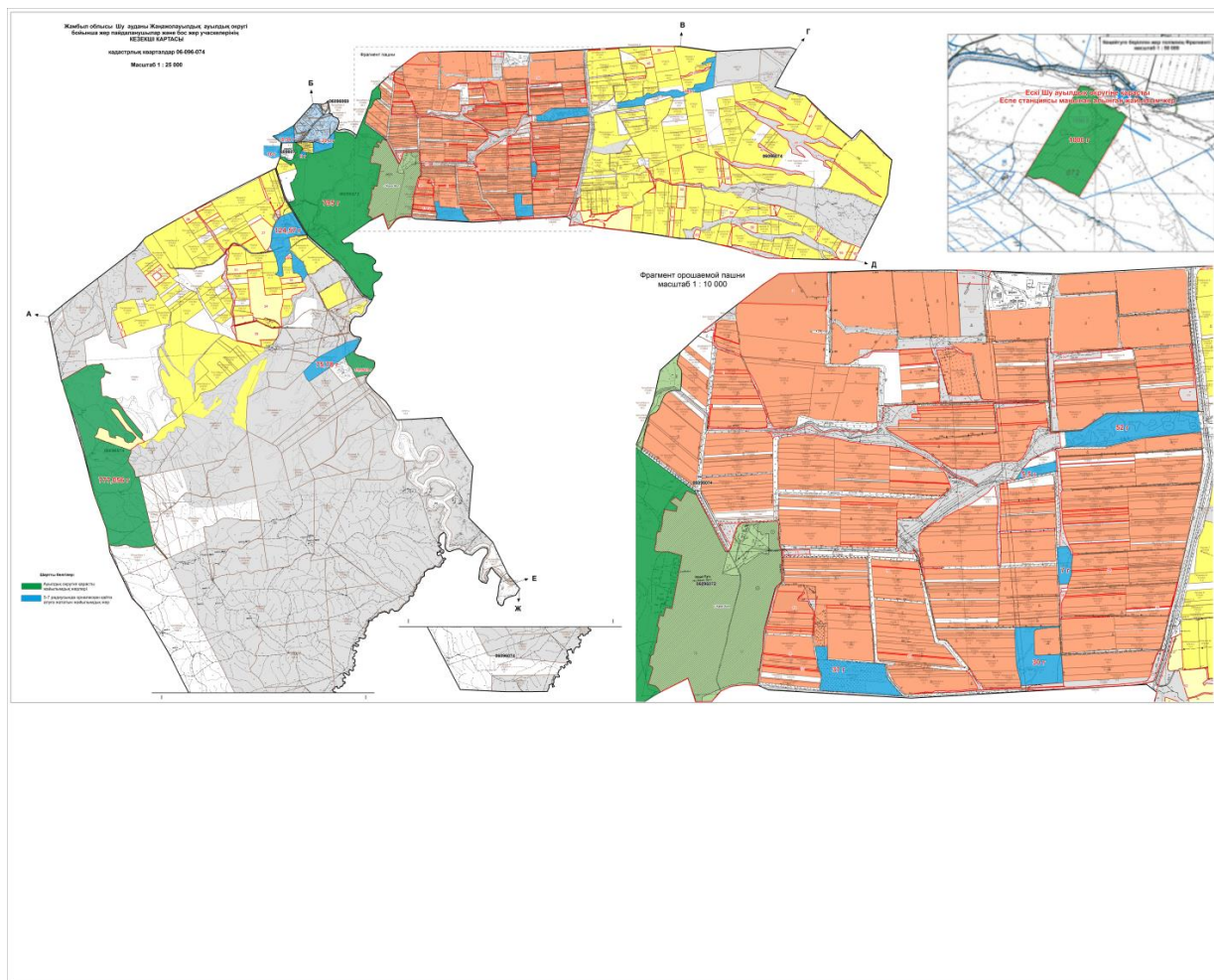
|   |          |     |      |     |            |            |      |      |       |     |        |   |          |
|---|----------|-----|------|-----|------------|------------|------|------|-------|-----|--------|---|----------|
| 1 | Жаңа жол | 390 | 1998 | 184 | *0,8*<br>4 | *0,1*<br>4 | *1*4 | 1248 | 799,2 | 736 | 2783,2 | 780,25 га,<br>Я.Мамедов-1175,28 га,<br>Д.Утулиев – 154 га,<br>А.Мирисмайлов – 124,57 га,<br>Л.Гулиева – 113,7 га,<br>И.Гулиев – 370,8 га,<br>А.Нарыбаев – 500 га,<br>К.Магзинбаева – 916 га,<br>А.Олжабаев – 100 га,<br>А.Бутаев – 54,16 га,<br>И.Кадибеков – 150 га,<br>О.Алимулов – 150 га<br>Е.Королосбай – 3 га,<br>Ш.Онгарбаев – 900 га, | Жаңа жол |
|---|----------|-----|------|-----|------------|------------|------|------|-------|-----|--------|---|----------|







|        |       |         |     |            |            |       |       |        |     |             |  |                |
|--------|-------|---------|-----|------------|------------|-------|-------|--------|-----|-------------|--|----------------|
|        |       |         |     |            |            |       |       |        |     |             | М.Керемкулов – 97.5 га,<br>,<br>К.Турбаев – 100 га,<br>К.Жалдыбаев – 504 га,<br>С.Бектурганов 2,5-га,<br>М.Карсакова -35га,<br>Қорытынды: - 10816,38 |                |
| Жалпы: | 3 9 0 | 1 9 9 8 | 184 | *0,8*<br>4 | *0,1*<br>4 | *1* 4 | 1 248 | 799, 2 | 736 | 2 783,<br>2 | 2783,3   | 10 816<br>, 38 |

Жаңа жол ауылдық округінде  
2022-2023 жылдарға арналған  
жайылымдарды  
басқару және оларды пайдалану  
жөніндегі жоспарға  
2-қосымша

### Жайылым айналымдарының қолайлы схемалары



### Шартты белгілер:

-  Ауыл шекарасы
-  Ауылдарға жақын жайылымдар
-  Мал жайылу айналымдары
-  Елді мекендер

### Түсіндірме

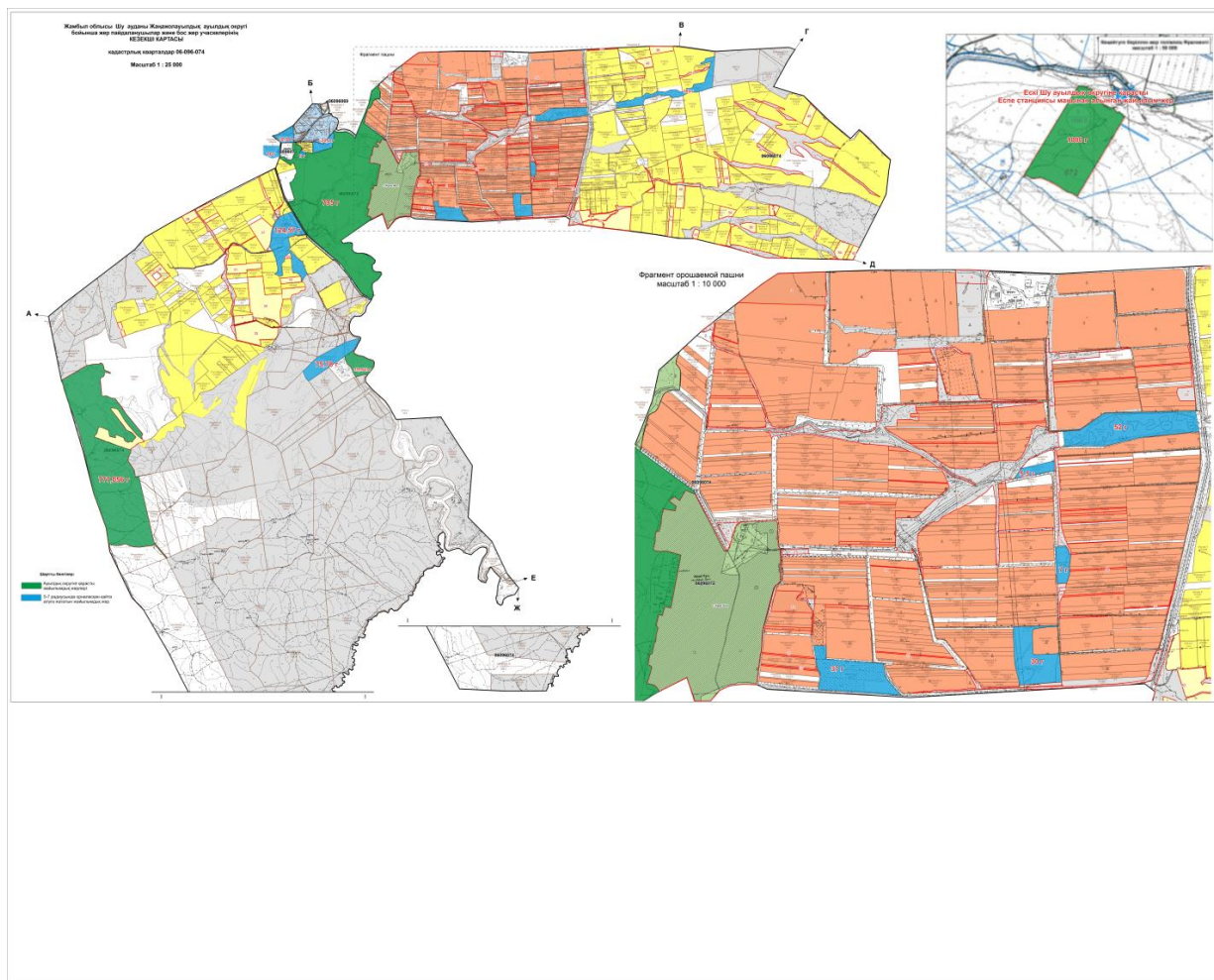
Жаңа жол ауылдық округі бойынша жайылым айналымын қолайлы пайдалану үшін ауылдан шығарылатын мүйізді ірі қара және ұсақ мал падалары көктемгі жазғы маусымда елді мекеннің шегіндегі 795 га. жайылым жерлеріне күзгі маусымға дейін жайылуы жоспарланған. Еспе станциясы маңынан 1000 га және Құмөзек жақтағы 813 га жайылымдық жерлерге бойдақ малдарды жаюға, жер

пайдаланушылармен меморандумға тұру 770,8 га, жайылым жерлеріне көктемгі жазғы маусымда бойдақ (МІҚ, ҰҚМ, жылқы) малдары күзгі маусымға дейін шығарылады. Күзгі маусымда шаруа қожалық жетекшілерімен меморандум жасалып, шаруа қожалық елігіндегі 2421 га. егістік жерлерін жинап болғаннан соң МІҚ, ҰҚМ, жылқы малдары жайылатындығы жоспарланған.





Жаңа жол ауылдық округінде арнайы мал айдау жолдарының белгілері орнатылмаған, жер телімдері арасында бұрыннан қалыптасқан жолдар арқылы жайылымға шығарылады.

Жаңа жол ауылдық округінде  
2022-2023 жылдарға арналған  
жайылымдарды  
басқару және оларды пайдалану  
жөніндегі жоспарға  
3-қосымша

**Жайылымдардың, оның ішінде маусымдық жайылымдардың сыртқы және ішкі шекаралары мен аландары, жайылымдық инфрақұрылым объектілері.**



Шартты белгілер:

|   |  |
|---|--|
|  | Ауылдық округтердің шекарасы                                   |
|  | Елді мекендер жерлері санаттағы жайылымдар                     |
|  | Ішкі және сыртқы шекаралардағы маусымдық жайылымдар учаскелері |
|  | Негізгі су көздері (өзендер, көлдер, тоғандар және т. б.)      |

## Түсіндірме

Жаңа жол ауылдық округі бойынша жайылым айналымын қолайлы пайдалану үшін ауылдан шығарылатын мүйізді ірі қара және ұсақ мал падалары көктемгі жазғы маусымда елді мекеннің шегіндегі 795 га. жайылым жерлеріне күзгі маусымға дейін жайылуы жоспарланған. Еспе станциясы маңынан 1000 га және Құмөзек жақтағы 813 га жайылымдық жерлерге бойдақ малдарды жаюға, жер пайдаланушылармен меморандумға тұру 770,8 га, жайылым жерлеріне көктемгі жазғы маусымда бойдақ (МІҚ, ҰҚМ, жылқы) малдары күзгі маусымға дейін шығарылады. Күзгі маусымда шаруа қожалық жетекшілерімен меморандум жасалып, шаруа қожалық иелігіндегі 2421 га. егістік жерлерін жинап болғаннан соң МІҚ, ҰҚМ, жылқы малдары жайылатындығы жоспарланған.

Жаңа жол ауылдық округінде арнайы мал айдау жолдарының белгілері орнатылмаған, жер телімдері арасында бұрыннан қалыптасқан жолдар арқылы жайылымға шығарылады.

Жаңа жол ауылдық округінде  
2022-2023 жылдарға арналған  
жайылымдарды  
басқару және оларды пайдалану  
жөніндегі жоспарға  
4-қосымша

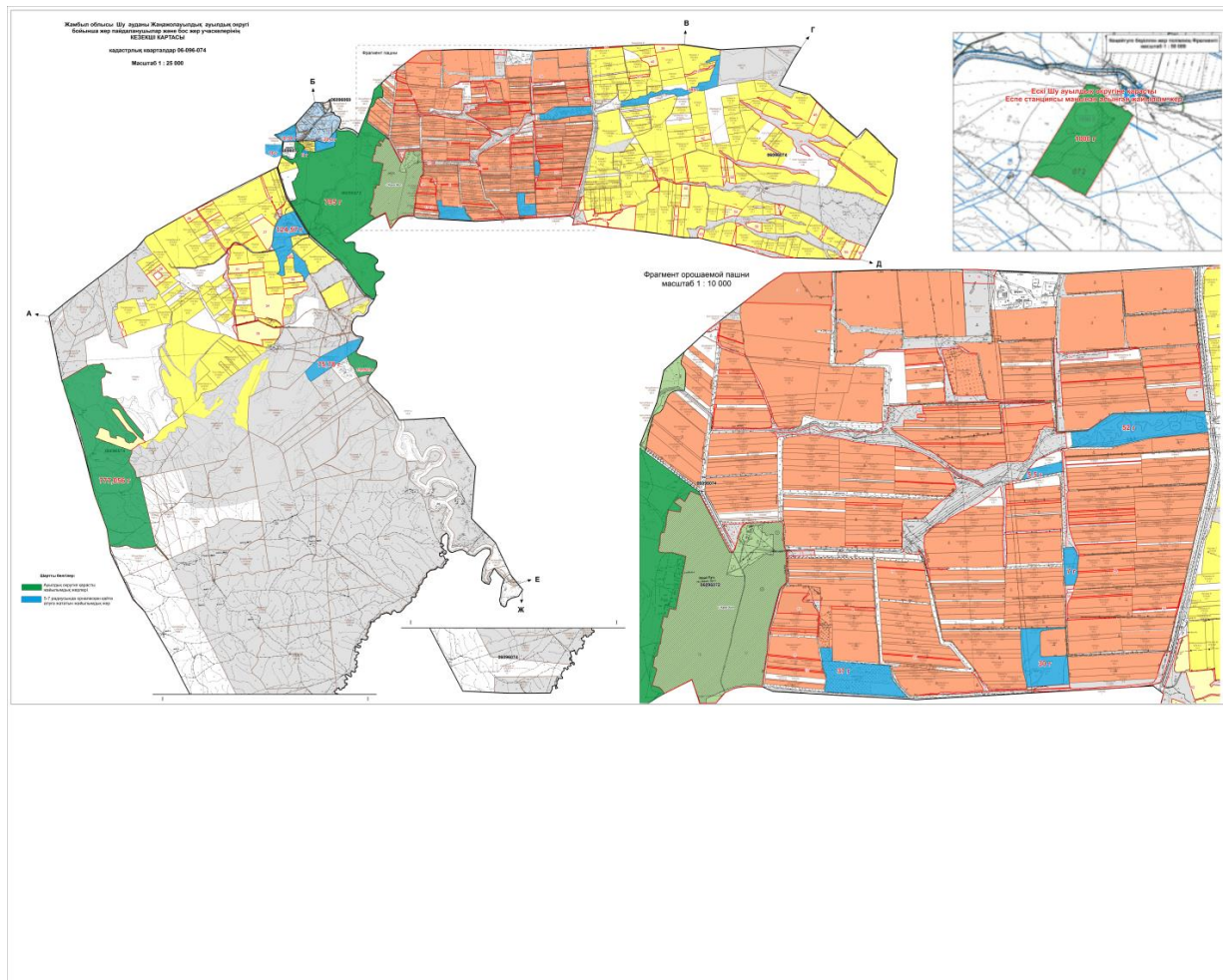
**Жайылым пайдаланушылардың су тұтыну нормасына сәйкес жасалған су көздеріне (көлдерге, өзендерге, тоғандарға, апандарға, суару немесе суландыру каналдарына, құбырлы немесе шахталы құдықтарға) қол жеткізу схемасы**

Бір ауыл шаруашылығы жануарына су тұтынудың орташа тәуліктік нормасы Қазақстан Республикасы Премьер-Министрінің Орынбасары – Қазақстан Республикасы





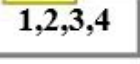






Ауыл шаруашылығы министрінің 2017 жылғы 24 сәуірдегі №173 бұйрығымен бекітілген жайылымдарды ұтымды пайдалану қағидаларының 9-тармағына сәйкес айқындалады.

Жаңа жол ауылдық округінен Шу өзені ағып өтеді, егіс алқапты суару үшін Тасөткел магистралды каналынан су алады.



Шартты белгілер:

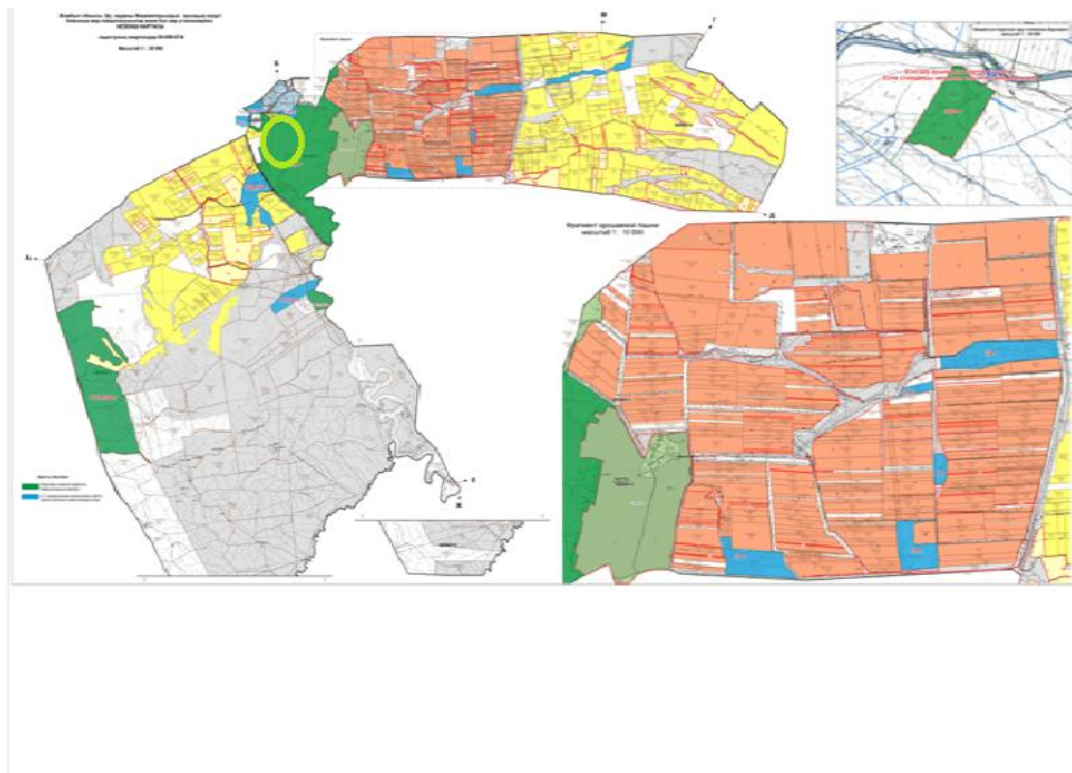
|   |   |
|---|---|
|  | Ауыл шекарасы   |
|  | Желілік су объектілері (өзендер)<br>Көлдер, өзендер, тоғандар, мал суаруорындарыжәнебасқа да көздер |
|  | Елді мекендер   |
|  | Егістік   |
|  | Табиғи жайылымдар   |
|  | Жайылымдық инфрақұрылым объектісі   |
|  | Жайылым айналымдары №   |
|  | Жайылым пайдаланушылардың қол жеткізу маршруты  |
|  | Түбегейлі жақсартылған жайылым  |

## Түсіндірме



Жаңа жол ауылдық округінің аумағында ауыл шаруашылық жануарларын сумен қамтамасыз ету орташа деңгейде. Жалпы Жаңа жол ауылдық округінен Шу өзені ағып өтеді, егін алқапты суару үшін су Тасөткел магистральды канал арқылы келеді. Жаңа жол ауылының (МІҚ, ҰҚМ, жылқы) малдары осы Шу өзенінен және Тасөткел магистральды каналынан су ішеді. Жаңа жол ауылының падаға шығарылатын ауыл шаруашылығы жануарларына су жеткілікті.

Жаңа жол ауылдық округінде арнайы мал айдау жолдарының белгілері орнатылмаған, жер телімдері арасында бұрыннан қалыптасқан жолдар арқылы жайылымға шығарылады.

Жаңа жол ауылдық округінде  
2022-2023 жылдарға арналған  
Жайылымдарды басқару және оларды  
пайдалану  
жөніндегі жоспарға  
5-қосымша



Шартты белгілер:

-  Жайылымы жоқ жеке және (немесе) заңды тұлғалардың ауыл шаруашылығы жануарларының мал басын орналастыру үшін жайылымдарды қайта бөлу және оны берілетін жайылымдарға ауыстыру схемасы
-  Ауылдық округ шекарасы

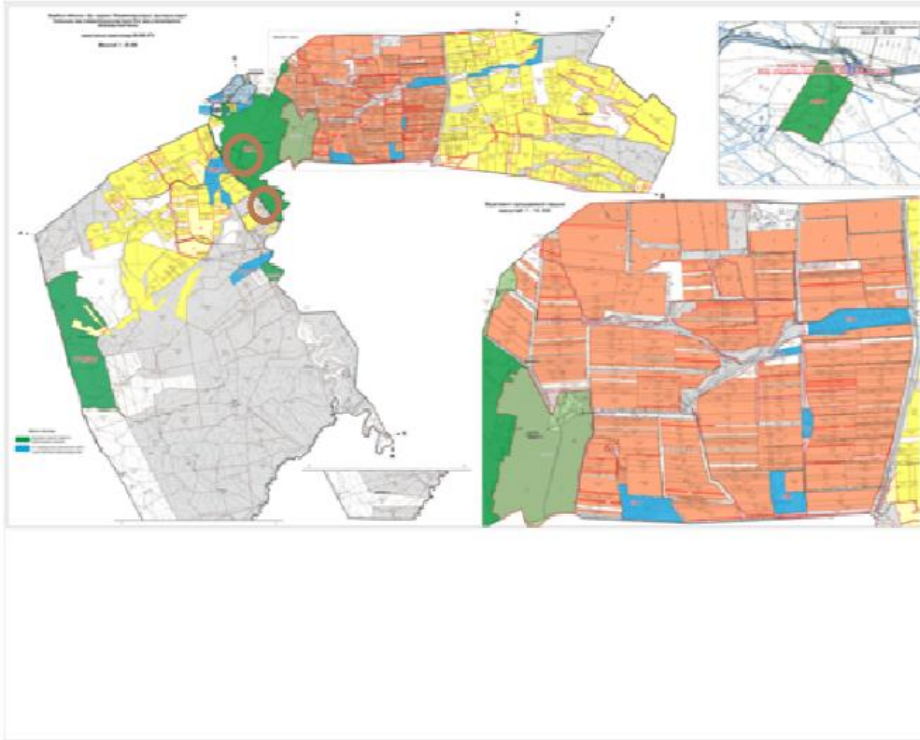
## Түсіндірме

Жаңа жол ауылдық округі бойынша жайылым айналымын қолайлы пайдалану үшін ауылдан шығарылатын мүйізді ірі қара және ұсақ мал падалары көктемгі жазғы маусымда елді мекеннің шегіндегі 795 га. жайылым жерлеріне күзгі маусымға дейін жайылуы жоспарланған. Еспе станциясы маңынан 1000 га және Құмөзек жақтағы 813 га жайылымдық жерлерге бойдақ малдарды жаюға, жер пайдаланушылармен меморандумға тұру 770,8 га, жайылым жерлеріне көктемгі жазғы маусымда бойдақ (МІҚ, ҰҚМ, жылқы) малдары күзгі маусымға дейін шығарылады. Күзгі маусымда шаруа қожалық жетекшілерімен меморандум жасалып, шаруа қожалық иелігіндегі 2421 га. егістік жерлерін жинап болғаннан соң МІҚ, ҰҚМ, жылқы малдары жайылатындығы жоспарланған.

Жаңа жол ауылдық округінде арнайы мал айдау жолдарының белгілері орнатылмаған, жер телімдері арасында бұрыннан қалыптасқан жолдар арқылы жайылымға шығарылады.



Жаңа жол ауылдық округінде  
2022-2023 жылдарға арналған  
жайылымдарды басқару және  
оларды пайдалану  
жөніндегі жоспарға  
6-қосымша



Шартты белгілер:



Ауылдық округ маңында орналасқан жайылымдармен қамтамасыз етілмеген жеке және (немесе) заңды тұлғалардың ауыл шаруашылығы жануарларының мал шалғайдағы жайылымдарға орналастыру схемасы



Ауылдық округ шекарасы



Егістік жерлер



Жалпы шалғайдағы жайылым жерлер

Түсіндірме

Осы жоғарыдағы көрсетілген түсіндірме тармақшалардан мал жаюдың ішкі және сыртқы шекаралары, және суғару жүйелерінің толық қамтамасыз етілуі

жайылымдардың жетіспеу кемшіліктерінің жойылып бірқалыпты жүйенің жұмыс істеуіне септігін тигізеді.

Жаңа жол ауылдық округінде арнайы мал айдау жолдарының белгілері орнатылмаған, жер телімдері арасында бұрыннан қалыптасқан жолдар арқылы жайылымға шығарылады.

Жаңа жол ауылдық округінде  
2022-2023 жылдарға арналған  
жайылымдарды басқару және  
оларды пайдалану  
жөніндегі жоспарға  
7-қосымша

### **Ауыл шаруашылығы жануарларын жаюдың және айдаудың маусымдық маршруттарын белгілейтін жайылымдарды пайдалану жөніндегі күнтізбелік графигі**

| № | Ауылдық округ атауы | 2022 жылғы қоршаулар саны |    |    |     | 2023 жылғы қоршаулар саны |    |     |    |
|---|---------------------|---------------------------|----|----|-----|---------------------------|----|-----|----|
|   |                     | 1                         | 2  | 3  | 4   | 1                         | 2  | 3   | 4  |
| 1 | Жаңа жол            | КЖМ                       | ЖМ | ДҚ | ЖКМ | КЖМ                       | ЖМ | ЖКМ | ДҚ |

Ескерту: аббревиатуралардың толық жазылуы:

КЖМ –көктемгі – жазғы маусым;

ЖКМ – жазғы – күзгі маусым;

ЖМ – жазғы маусым;

ДҚ – демалушы қоршау

Шу аудандық мәслихатының  
2022 жылғы 29 шілдедегі  
№ 32-6 шешіміне  
10- қосымшасы

### **Жаңақоғам ауылдық округінде жайылымдарды басқару және оларды пайдалану жөніндегі 2022-2023 жылдарға арналған жоспар**

Шу ауданында жайылымдарды басқару және оларды пайдалану жөніндегі 2022-2023 жылдарға арналған жоспар (бұдан әрі - жоспар) Қазақстан Республикасының 2001 жылғы 23 қаңтардағы "Қазақстан Республикасындағы жергілікті мемлекеттік басқару және өзін-өзі басқару туралы", 2017 жылғы 20 ақпандағы "Жайылымдар туралы" Заңдарына, Қазақстан Республикасы Премьер-Министрінің Орынбасары, Қазақстан Республикасының Ауыл шаруашылығы министрінің 2017 жылдың 24 сәуірдегі № 173 "Жайылымдарды ұтымды пайдалану қағидаларын бекіту туралы" бұйрығына (Нормативті құқықтық актілерді мемлекеттік тіркеу тізілімінде № 15090 болып тіркелген), Қазақстан Республикасының Ауыл шаруашылығы министрінің 14 сәуірдегі

№ 3-3/332 "Жайылымдардың жалпы алаңына жүктеменің рұқсат етілген шекті нормасын бекіту туралы" бұйрығына (Нормативтік құқықтық актілерді мемлекеттік тіркеу тізілімінде № 11064 болып тіркелген) сәйкес әзірленді.

Жоспар жайылымдарды ұтымды пайдалану, азыққа қажеттілікті тұрақты қамтамасыз ету және жайылымдардың тозуын болдырмау мақсатында қабылданады.

Жоспар құрамында:

1) құқық белгілейтін құжаттар негізінде жер санаттары, жер учаскелерінің меншік иелері және жер пайдаланушылар бөлінісінде әкімшілік-аумақтық бірлік аумағында жайылымдардың орналасу схемасы (картасы) (1 қосымша);

2) жайылым айналымдарының қолайлы схемалары (2-қосымша);

3) жайылымдардың, оның ішінде маусымдық жайылымдардың сыртқы және ішкі шекараларымен алаңдары, жайылымдық инфрақұрылым объектілері белгіленген карта (3-қосымша);

4) жайылым пайдаланушылардың су тұтыну нормасына сәйкес жасалған су көздеріне (көлдерге, өзендерге, тоғандарға, апандарға, суару немесе суландыру каналдарына, құбырлы немесе шахталы құдықтарға) қол жеткізу схемасы (4-қосымша);

5) жайылымдары жоқ жеке және (немесе) заңды тұлғалардың ауыл шаруашылығы жануарларының мал басын орналастыру үшін жайылымдарды қайта бөлу және оны берілетін жайылымдарға ауыстыру схемасы (5-қосымша);

6) аудандық маңызы бар қала, кент, ауыл, ауылдық округ маңында орналасқан жайылымдармен қамтамасыз етілмеген жеке және (немесе) заңды тұлғалардың ауыл шаруашылығы жануарларының мал басын шалғайдағы жайылымдарға орналастыру схемасы (6-қосымша);

7) ауыл шаруашылығы жануарларын жаюдың және айдаудың маусымдық маршруттарын белгілейтін жайылымдарды пайдалану жөніндегі күнтізбелік графигі (7 қосымша).

Жайылымдарды басқару және оларды пайдалану жөніндегі жоспар:

1. Геоботаникалық тексерудің жай-күйі туралы мәліметтерді;

2. Ветеринариялық-санитариялық объектілер туралы мәліметтерді;

3. Ауыл шаруашылығы жануарларының мал басының саны туралы деректерді, олардың иелерін көрсете отырып қабылданды – және (немесе) заңды тұлғалар ұсынған өзге де деректер туралы мәліметтерді;

4. Ауыл шаруашылығы жануарларының түрлері мен жыныстық-жас топтары бойынша қалыптастырылған табындардың, отарлардың, табындардың саны туралы деректерді;

5. Шалғайдағы жайылымдарда жаю үшін ауыл шаруашылығы жануарларының мал басын қалыптастыру туралы мәліметтерді;

6. Екпе және аридті жайылымдарда ауыл шаруашылығы жануарларын жаю ерекшеліктері туралы мәліметтерді;

7. Малды айдауға арналған сервитуттар туралы мәліметтерді және мемлекеттік органдар, жеке және (немесе) заңды тұлғалар берген.

Әкімшілік-аумақтық бөлініс бойынша: Жаңақоғам ауылдық округінде 1ауылдық елді мекен бар.

Жаңақоғам аумағының жалпы көлемі 122323,8 гектар, оның ішінде егістік – 9350,7 га, жайылым жерлері – 110896,2 га.

Жер санаттары бойынша:

ауыл шаруашылығы мақсатындағы жерлер – 101368,9 гектар;

елді мекендердің жері – 4 340,0 гектар;

барлық басқа да жерлер – 1 612,8 га;

қордағы жерлер – 15 983,5 гектар.

Геоботаникалық жағдайы:

Табиғи жағдайлар бойынша Жаңақоғам ауылдық округінің аумағы дала аймағының шегінде және агроклиматтық көрсеткіштер және климаттық жағдайына Шу-Іле тауларының орналасуы үлкен әсерін тигізеді. Қысқы мерзімде азиялық циклонның әсерінен қайталануы 30 дан 60 % аралықты құрайтын солтүстік бағыттан соғатын жел басымдыққа ие. Осының салдарынан аудан территориясының қысы суық және орташа ауа температурасы -10-150С құрайды.

Көктемгі уақыт тұрақсыз жылы режиммен ерекшеленеді. Соңғы аязды уақыт сәуір айының екінші жартысы мен мамыр айының басында қайталануы мүмкін. Аязсыз уақыттың орташа ұзақтығы 140 – 180 күнді құрайды. Жазы ыстық, ұзақтығы 120-140 күнді құрайды. Ауаның жоғары температурасы құрғақ ауа райымен қатар келеді. Шілде айының орташа температурасы +30,5 +35,50С құрайды.

Топырақ негізінен үш түрлі болып келеді. Олар: ашық-қоңыр түсті, кәдімгі солтүстік сұр топырағы мен солтүстік ашық сұртүсті опырағы.

Бұл топырақтар негізінен округте тәлімді және суармалы егін шаруашылығы үшін игеріледі.

Ауылшаруашылығы өндірісінің түрлі саласын дамытуға климаттық жағдайлар қолайлы әсер етеді. Таулы аймақтарда, ылғалдың көп түсуіне байланысты, тәлімі жер пайдалану дамыған. Негізінен жаздық дәнді дақылдар өсіріледі, өйткені күздік бидай қыстың суығын нашар өткізеді. Округтің солтүстік-шығыс бөлігінде, ылғалдың аз түсуіне сәйкес, егін шаруашылығы қосымша суару арқылы жүргізіледі. Тау баурайлары, жазғы және көктем-күзгі уақыттарда жайылым ретінде пайдаланып, ірі-қара мал, қой және жылқы өсіріледі.

Ветеринариялық-санитариялық объектілер:

Жаңақоғам ауылдық округіне қарасты 3 ветеринарлық-санитарлық объектілер орналасқан. 1 мал дәрілерлік пунктері, 1 өлексе малдарды тастайтын Беккари шұңқыры және 1 Сібір ошақтары Көктөбе ауылының Қаруылтөбе және Ақтоған каналдарына қарасты суармалы егістікте орналасқан. Сібір жарасынан өлген жануарлар өлекселері

көмілген мал қорымдарына адамдар мен жануарлар кіре алмайтындай етіп бүкіл периметрі бойынша биіктігі кем дегенде 1,5 метр болатын қоршаумен (металдан немесе бетоннан) қоршалған. "Сібір жарасы" деген жазуы бар тақтайшалармен (аурудың пайда болған күні) белгіленеді. Сібір жарасынан өлген жануарлар өлекселері, сондай-ақ жануарлардан алынған шикізат пен өнім арнайы қондырғыларда өртеледі. Күл қалдығы Беккери шұңқырына салынады.

Мал басысаны туралы деректер:

2022 жылдың 1 қаңтарына Жаңақоғам ауылдық округінде (халықтың жеке ауласы және ЖШС, ШҚ) ірі қара 2569 бас, оның ішінде 1107 бас аналық мал, 25401 бас ұсақ мал, 1367 бас жылқы бар. Оның ішінде:

Көктөбе ауылында: Жайылым көлемі 3862 гектар.

ірі қара мал - 1378 бас, оның ішінде аналық мал - 562 бас, ұсақ мал - 9215 бас, жылқы - 682 бас.

Жалпы округтегі ауыл ішілік жайылым көлемі – 2095 гектарды құрайды.

Жаңақоғам ауылдық округінің ЖШС, шаруа және фермерлік қожалықтарындағы мал басы: ірі қара 1191 бас, ұсақ мал 16186 бас, 685 бас жылқы.

Шаруа және фермер қожалықтарының жайылым алаңы – 92 018,19 гектарды құрайды.

Жаңақоғам ауылдық округі бойынша ауыл шаруашылығы малдарын қамтамасыз ету үшін барлығы 92 018,19 гектар жайылымдық жерлер бар. Елді мекен шегінде 3 862 гектар жайылым бар.

Жайлауға шығатын мал саны:

Жаңақоғам ауылдық округінде МІҚ-дан 2-табын, жылқыдан 3-үйір, уақ малдан 7-отар жайылуға шығады.

Жаңақоғам ауылдық округінде екпе және аридті жайылымдар жоқ.

Жаңақоғам ауылдық округінде мал айдауға арналған сервитуттар орнатылмаған.

Жоғарыда баяндалғанның негізінде, Қазақстан Республикасының "Жайылымдар туралы" Заңының 15 бабына сәйкес жергілікті халықтың мұқтаждығы үшін (Көктөбе.) ауыл шаруашылығы жануарларының аналық (сауын) мал басын ұстау бойынша 3 862 га. Көлемінде, жүктеме нормасы 0,8\*4 га. /230 бас болғанда қажеттілік құрамайды.

Жергілікті халықтың басқа ауыл шаруашылығы малдарын жаю бойынша жайылымдық жерлердің қажеттілігі 2648 га, ІҚМ басына жүктеме нормасы (0,8\*4) га. / бас болғанда., Ұсақ мал – (0,1\*4) га. / бас., жылқы – (1\*4) га. / бас. Шалғайдағы қыстақ малдарын қоспағанда:

Қажеттілік:

ІҚМ үшін –  $230 \text{ бас} * (0,8 * 4) \text{ га. / бас} = 736 \text{ га.}$

Ұсақ мал үшін –  $3500 \text{ бас} * (0,1 * 4) \text{ га. / бас} = 1400 \text{ га.}$

Жылқы үшін –  $128 \text{ бас} * (1 * 4) \text{ га. / бас} = 512 \text{ га.}$

$736 + 1400 + 512 = 2648 \text{ га.}$

Шешу жолдары:

Жаңақоғам ауылдық округінің жергілікті халқының ауыл шаруашылығы жануарларына қажетті жайылымды:

37. Елді мекендегі ішкі жайылымдарға жаю есебінен – 3862,0 гектар;

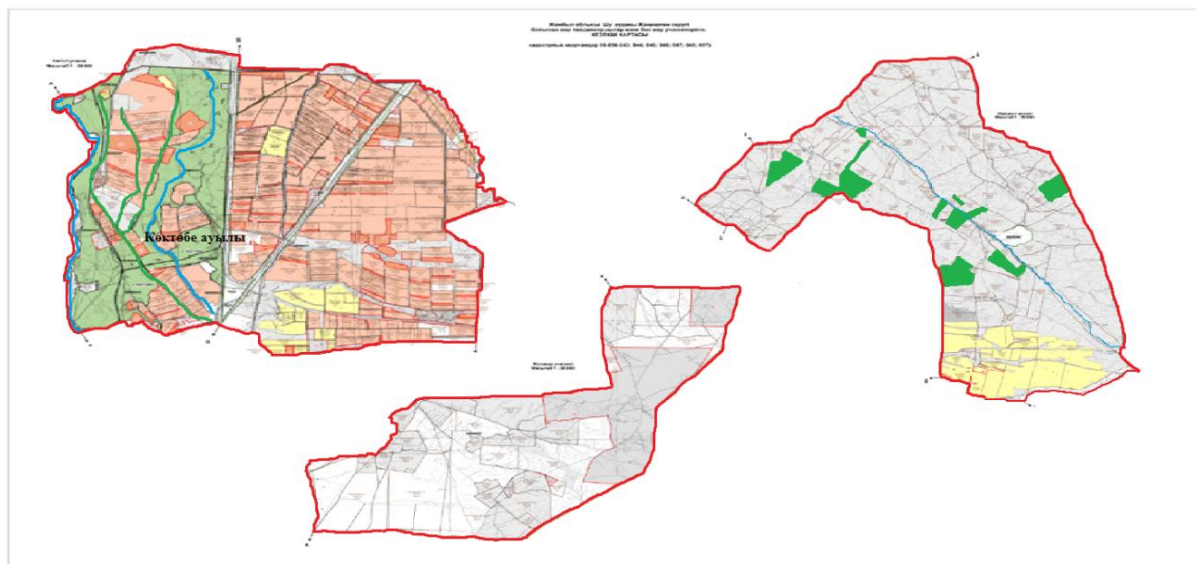
38. Жайылатын мал саны – 230 бас елді мекеннің сиыры;

39. Елді-мекеннен 5-7 радиуста орналасқан жайылым жерлерді қайтару. Шаруа қожалықтың – 69га.жайылым жерлерін қайтарудан;

40. Жаңақоғам ауылдық округінің елді-мекеннің жайылым жер телімдерін сауынды малдарға босатып, бойдақ малдарды шалғайдағы жайылымдарға ауыстырып жаю мақсатында ҚР Жер кодексінің 36-бабына сәйкес ауылдық округі аумағындағы ауданның жер қорынан маусымдық жайылымдыққа әкімшілік теңгеріміндегі 1 767 га. Жер телімдерінен;

Жаңақоғам ауылдық округінде  
2022-2023 жылдарға арналған  
жайылымдарды  
басқару және оларды пайдалану  
жөніндегі жоспарға  
1-қосымша

**Жаңақоғам ауылдық округінің аумағында құқық белгілейтін құжаттар негізінде жер санаттары, жер учаскелерінің меншік иелері және жер пайдаланушылар бөлінісінде әкімшілік-аумақтық бірлік аумағында жайылымдардың орналасу схемасы (картасы)**



Шартты белгілер:





|    |  |      |    |      |    |       |       |     |       |       |    |       |  |
|----|--|------|----|------|----|-------|-------|-----|-------|-------|----|-------|--|
| 5  | Баяск<br>улов<br>Төлеу<br>кул                  | 284  | 0  | 0    | 0  | 0     | 0     | 0   | 0     | 0     | 0  | 0     |  |
| 6  | Оспан<br>о в<br>Асхат                          | 8    | 0  | 0    | 0  | 0     | 0     | 0   | 0     | 0     | 0  | 0     | Малы<br>Қонае<br>в<br>ауылы<br>нда<br>тіркел<br>ген  |
| 7  | Шайм<br>ерден<br>ов Б                          | 1    | 0  | 0    | 0  | 0     | 0     | 0   | 0     | 0     | 0  | 0     |  |
| 8  | Ашим<br>ова<br>Айман                           | 1000 | 0  | 0    | 0  | 0     | 0     | 0   | 0     | 0     | 0  | 0     | Малы<br>Қорда<br>й<br>аудан<br>ында<br>тіркел<br>ген |
| 9  | Досма<br>илов<br>Жалга<br>сбек                 | 90   | 0  | 0    | 0  | 0     | 0     | 0   | 0     | 0     | 0  | 0     |  |
| 10 | Камш<br>ыбаев<br>Абиж<br>ан                    | 180  | 2  | 60   | 2  | 0,8*4 | 0,1*4 | 1*4 | 3,2   | 24    | 8  | 35,2  | +144,8   |
| 11 | Сейтк<br>азы<br>Бейсе<br>нович<br>Джуп<br>баев | 117  | 0  | 1019 | 15 | 0     | 0,1*4 | 1*4 | 0     | 407,6 | 60 | 467,6 | -350,6   |
| 12 | Айсае<br>в И                                   | 1    | 0  | 0    | 0  | 0     | 0     | 0   | 0     | 0     | 0  | 0     |  |
| 13 | Желді<br>баев<br>Салау<br>ат                   | 161  | 0  | 0    | 0  | 0     | 0     | 0   | 0     | 0     | 0  | 0     |  |
| 14 | Несіп<br>паев А                                | 84   | 0  | 0    | 0  | 0     | 0     | 0   | 0     | 0     | 0  | 0     |  |
| 15 | Жума<br>таев<br>Боран<br>кул                   | 100  | 68 | 0    | 2  | 0,8*4 | 0,1*4 | 1*4 | 217,6 | 0     | 0  | 225,6 | -125,6   |
| 16 | Койба<br>гаров<br>Б                            | 500  | 3  | 0    | 5  | 0,8*4 | 0,1*4 | 1*4 | 7,2   | 0     | 20 | 27,2  | +472,<br>8   |





|    |  |       |     |       |     |       |       |     |       |       |     |             |   |
|----|--|-------|-----|-------|-----|-------|-------|-----|-------|-------|-----|-------------|---|
| 42 | Орман<br>беков<br>Берик                                    | 94    | 0   | 300   | 0   | 0     | 0,1*4 | 0   | 0     | 120   | 0   | 120         | -26   |
| 43 | Амира<br>лиев<br>Жеми<br>скуль                             | 125   | 3   | 0     | 0   | 0,8*4 | 0     | 0   | 9,6   | 0     | 0   | 9,6         | +134,<br>6                                    |
| 44 | Копба<br>ева<br>Аийда<br>(<br>Копба<br>ев<br>Садык<br>бай) | 77    | 0   | 0     | 0   | 0     | 0     | 0   | 0     | 0     | 0   | 0           | Малы<br>басқа<br>округт<br>е<br>тіркел<br>ген |
| 45 | Кожае<br>в<br>Мурат  | 150   | 0   | 0     | 3   | 0     | 0     | 1*4 | 0     | 0     | 12  | 12          | +138  |
| 46 | Асқар<br>бек<br>Зәукет<br>ай                               | 350   | 0   | 0     | 0   | 0     | 0     | 0   | 0     | 0     | 0   | 0           | Малы<br>басқа<br>округт<br>е<br>тіркел<br>ген |
| 47 | Хасен<br>ов<br>Аділх<br>ан                                 | 500   | 229 | 0     | 146 | 0,8*4 | 0     | 1*4 | 732,8 | 0     | 584 | 1 316,<br>8 | -816,8  |
| 48 | Асылб<br>еков<br>Серік                                     | 100   | 0   | 0     | 2   | 0     | 0     | 1*4 | 0     | 0     | 8   | 8           | +92   |
| 49 | Сурта<br>ева<br>Кемер<br>кул                               | 301   | 0   | 0     | 0   | 0     | 0     | 0   | 0     | 0     | 0   | 0           |   |
| 50 | Абдие<br>ва<br>Хазиз<br>а                                  | 31    | 0   | 0     | 0   | 0     | 0     | 0   | 0     | 0     | 0   | 0           |   |
| 51 | Жама<br>нкуло<br>в<br>Мейрб<br>ек                          | 1 815 | 17  | 863   | 25  | 0,8*4 | 0,1*4 | 1*4 | 54,4  | 345,2 | 100 | 499,6       | +1 315<br>,4                                  |
| 52 | Турлы<br>беков<br>Есенк<br>елді                            | 117   | 4   | 23    | 0   | 0,8*4 | 0,1*4 | 1*4 | 12,8  | 9,2   | 0   | 22          | -95   |
| 53 | Кариб<br>аев   | 2 224 | 17  | 1 031 | 36  | 0,8*4 | 0,1*4 | 1*4 | 54,4  | 412,4 | 144 | 610,8       |   |

|    |                           |       |     |       |    |       |       |     |       |     |     |       |                                 |
|----|---------------------------|-------|-----|-------|----|-------|-------|-----|-------|-----|-----|-------|---------------------------------|
|    | Курбан                    |       |     |       |    |       |       |     |       |     |     |       | +1 613,2                        |
| 54 | Тынысбеков Атымтай        | 999,3 | 0   | 0     | 32 | 0     | 0     | 1*4 | 0     | 0   | 128 | 128   | +871,3                          |
| 55 | Андаспаев М               | 1 000 | 0   | 2 500 | 0  | 0     | 0,1*4 | 0   | 1 000 | 0   | 0   | 1 000 |                                 |
| 56 | Шандырова Зейнекул        | 50    | 3   | 0     | 0  | 0,8*4 | 0     | 0   | 9,6   | 0   | 0   | 9,6   | +40,4                           |
| 57 | Стыбаев Бақытжан          | 100   | 0   | 0     | 0  | 0     | 0     | 0   | 0     | 0   | 0   | 0     |                                 |
| 58 | Бейсенова Рахия           | 100   | 0   | 0     | 0  | 0     | 0     | 0   | 0     | 0   | 0   | 0     |                                 |
| 59 | Кенжебеков Марал          | 1013  | 0   | 525   | 32 | 0     | 0,1*4 | 1*4 | 0     | 210 | 128 | 338   | +675                            |
| 60 | Мамбеталиев Гаухарбек     | 500   | 300 | 2 000 | 60 | 0     | 0     | 0   | 0     | 0   | 0   | 0     | Малы Қордай ауданында тіркелген |
| 61 | Канат Куатбекович Жапаров | 121   | 0   | 0     | 0  | 0     | 0     | 0   | 0     | 0   | 0   | 0     | қайтыс болған                   |
| 62 | Қиятов Аслан              | 1 000 | 0   | 0     | 0  | 0     | 0     | 0   | 0     | 0   | 0   | 0     |                                 |
| 63 | Айтмағанбет Ауқенов       | 100   | 0   | 0     | 0  | 0     | 0     | 0   | 0     | 0   | 0   | 0     |                                 |
| 64 | Асатов Әділ               | 1 000 | 0   | 0     | 0  | 0     | 0     | 0   | 0     | 0   | 0   | 0     |                                 |
| 65 |                           | 410   | 223 | 0     | 2  | 0,8*4 | 0     | 1*4 | 713,6 | 0   | 8   | 721,6 | Малы Шоқпар округі              |

|    |  |        |    |       |    |       |       |     |     |        |     |        |   |
|----|--|--------|----|-------|----|-------|-------|-----|-----|--------|-----|--------|---|
|    | Досаев<br>Талғат                       |        |    |       |    |       |       |     |     |        |     |        | нде<br>тіркел<br>ген                                      |
| 66 | Кенен<br>баев<br>Құрман<br>ғазы        | 1 663  | 0  | 397   | 50 | 0     | 0,1*4 | 1*4 | 0   | 158, 8 | 200 | 358, 8 | +1304,<br>2   |
| 67 | Джуп<br>паев<br>Ердос<br>Бейсе<br>нулы | 148, 8 | 0  | 464   | 5  | 0     | 0,1*4 | 1*4 | 0   | 185, 6 | 20  | 205, 6 | -56,8   |
| 68 | Абуев<br>а<br>Майра                    | 398    | 0  | 0     | 0  | 0     | 0     | 0   | 0   | 0      | 0   | 0      | Малы<br>Алға<br>округі<br>нде<br>тіркел<br>ген            |
| 69 | Құрам<br>ысов<br>Бахыт<br>жан          | 25     | 3  | 215   | 0  | 0,8*4 | 0,1*4 | 0   | 9,6 | 86     | 0   | 95,6   | -70,6   |
| 70 | Кенен<br>баев<br>Нұрла<br>н            | 682    | 0  | 0     | 0  | 0     | 0     | 0   | 0   | 0      | 0   | 0      |   |
| 71 | Абиш<br>е в<br>Бахыт<br>жан            | 1382   | 45 | 825   | 0  | 0,8*4 | 0,1*4 | 0   | 144 | 330    | 0   | 474    | +908  |
| 72 | Албур<br>и н<br>Р.Ф                    | 1405   | 0  | 10000 | 0  | 0     | 0     | 0   | 0   | 0      | 0   | 0      | Малы<br>Бірлік<br>үстем<br>округі<br>нде<br>тіркел<br>ген |
| 73 | Мусае<br>в А                           | 151    | 0  | 0     | 0  | 0     | 0     | 0   | 0   | 0      | 0   | 0      |   |
| 74 | Оспан<br>о в<br>Аман<br>жол            | 8      | 0  | 0     | 0  | 0     | 0     | 0   | 0   | 0      | 0   | 0      |   |
| 75 | Султа<br>нов<br>Самаг                  | 4      | 0  | 0     | 0  | 0     | 0     | 0   | 0   | 0      | 0   | 0      |   |
| 76 | Кунча<br>шев Б                         | 178    | 0  | 0     | 0  | 0     | 0     | 0   | 0   | 0      | 0   | 0      | Малы<br>басқа<br>округт                                   |





|    |                                   |                    |    |   |   |       |   |     |     |   |   |     |        |                                  |
|----|-----------------------------------|--------------------|----|---|---|-------|---|-----|-----|---|---|-----|--------|----------------------------------|
| 89 | Андас паев Болат                  | 1996,2             | 0  | 0 | 0 | 0     | 0 | 0   | 0   | 0 | 0 | 0   | 0      | е округі нде тіркел ген          |
| 90 | Турлы беков А                     | 379,7              | 55 | 0 | 1 | 0,8*4 | 0 | 1*4 | 176 | 0 | 4 | 180 | +199,7 |                                  |
| 91 | Ш Қ жерле рі                      | 3 7<br>214,85<br>1 |    |   |   |       |   |     |     |   |   |     |        |                                  |
| 92 | Кербұ лақ-3 ЖШС                   | 4410               | 0  | 0 | 0 | 0     | 0 | 0   | 0   | 0 | 0 | 0   | 0      |                                  |
| 93 | Смарт Агро Карка р а ЖШС          | 5734,9             | 0  | 0 | 0 | 0     | 0 | 0   | 0   | 0 | 0 | 0   | 0      |                                  |
| 94 | Нұр-2000 ЖШС                      | 200                | 0  | 0 | 0 | 0     | 0 | 0   | 0   | 0 | 0 | 0   | 0      | Малы Қонае в ауылы ндатір келген |
| 95 | Қазын а-Жер -LTD ЖШС              | 2499,4             |    |   |   |       |   |     |     |   |   |     |        |                                  |
| 96 | ЖШС және басқа ұйымн ы н жерле рі | 61695, 24          |    |   |   |       |   |     |     |   |   |     |        | 27 кх да мал жоқ                 |
|    | Қорыт ынды                        | 9 2<br>018,19<br>1 |    |   |   |       |   |     |     |   |   |     |        |                                  |

**Жаңақоғамауылдық округі бойынша елді мекендер бөлінісінде ІҚМ аналық (сауын)мал басын орналастыру үшін жайылымдарды бөлу жөніндегі мәліметтер**

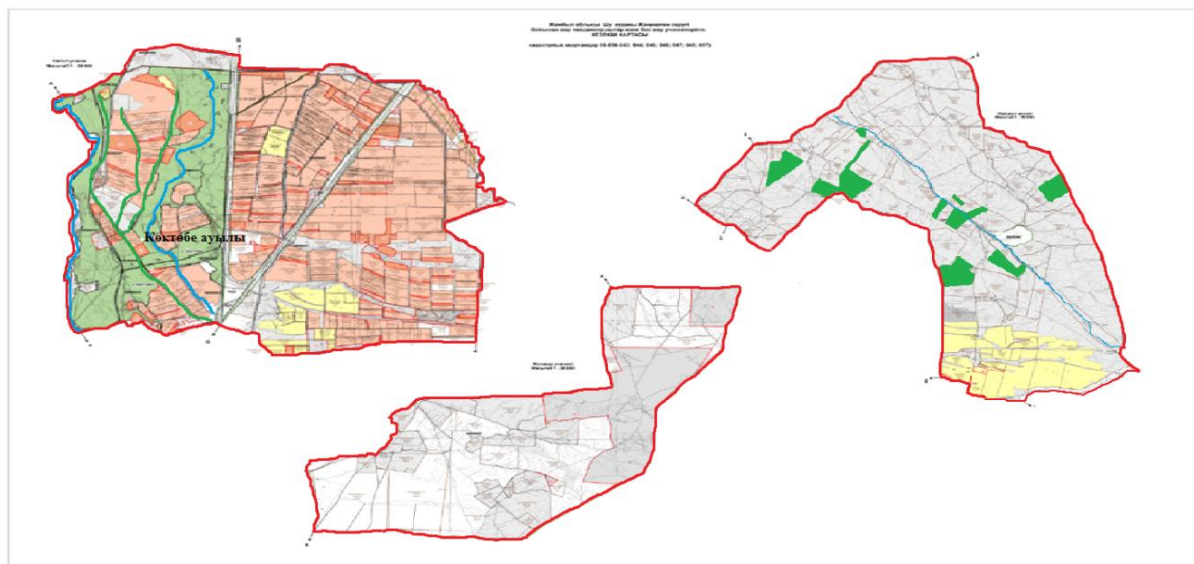
№ 2 кесте

| № | Елді мекені | Жайылым алаңы, (га) | Сауын сиырлард ың болуы (бас) | Жайылым ғ а қажеттілік нормасы 1 бас, (га) | Жайылым дардың қажеттілігі , (га) | Жайылым дармен қамтамасы з етілмеген ( га) | Қажеттілік т і н қамтамасы з етілуі, % | Артықшы лық, (га) |
|---|-------------|---------------------|-------------------------------|--|-----------------------------------|--|--|-------------------|
| 1 | Көктөбе а.  | 3862                | 230                           | 0,8*4                                      | 736                               | 0  | 100                                    | 3126              |





|         |      |     |     |      |
|---------|------|-----|-----|------|
| Барлығы | 3862 | 230 | 736 | 3126 |
|---------|------|-----|-----|------|

Жаңақоғам ауылдық округінде  
2022-2023 жылдарға арналған  
жайылымдарды басқару және оларды  
пайдалану жөніндегі жоспарға  
2-қосымша

## Жайылым айналымдарының қолайлы схемалары



Шартты белгілер:

-  Ауыл шекарасы
-  Ауылдарға жақын жайылымдар
-  Мал жайылу айналымдары
-  Елді мекендер

## Түсіндірме

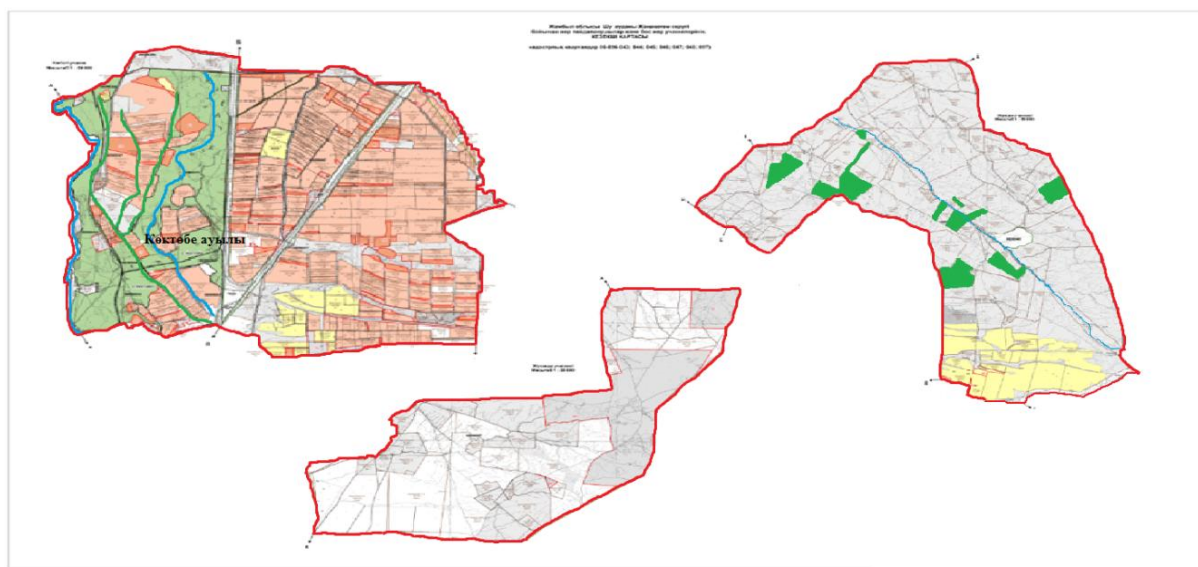
Жаңақоғам ауылдық округі бойынша жайылым айналымын қолайлы пайдалану үшін Көктөбе ауылынан шығарылатын мүйізді ірі қара және ұсақ мал падалары көктемгі жазғы маусымда елді мекендердің 3862 га. жайылым жерлеріне күзгі маусымға дейін жайылуы жоспарланған. Шалғайдағы әкімшілік теңгеріміндегі 1767 га, жайылым жерлеріне көктемгі жазғы маусымда бойдақ (МІҚ, ҰҚМ, Жылқы) малдары күзгі маусымға дейін шығарылады. Күзгі маусымда шаруа қожалықиеліндегі 4359 га.

егістік жерлерін жинап болғаннан соң МІҚ, ҰҚМ, Жылқы малдары жайылатындығы жоспарланған.





Жаңақоғам ауылдық округінде арнайы мал айдау жолдарының белгілері орнатылмаған, жер телімдері арасында бұрыннан қалыптасқан жолдар арқылы жайылымға шығарылады.

Жаңақоғам ауылдық округінде  
2022-2023 жылдарға арналған  
жайылымдарды  
басқару және оларды пайдалану  
жөніндегі жоспарға  
3-қосымша

**Жайылымдардың, оның ішінде маусымдық жайылымдардың сыртқы және ішкі шекаралары мен алаңдары, жайылымдық инфрақұрылым объектілері**



Шартты белгілер:

-  Ауылдық округтердің шекарасы
-  Елд імекендер жерлері санаттағы жайылымдар
-  Ішкі және сыртқы шекаралардағы маусымдық жайылымдар учаскелері
-  Негізгі су көздері (өзендер, көлдер, тоғандар және т. б.)

## Түсіндірме

Жаңақоғам ауылдық округі бойынша ішкі жайылымдарға Көктөбе ауылынан шығатын мүйізді ірі қара және ұсақ мал падалары көктемгі жазғы маусымда 3862 га. жайылым жерлеріне күзгі маусымға дейін жайылады. Шалғайдағы әкімшілік теңгеріміндегі 1767 га, жайылым жерлеріне көктемгі жазғы маусымда бойдақ (МІҚ, ҰҚМ, Жылқы) малдары күзгі маусымға дейін шығарылады. Күзгі маусымда шаруа қожалық иелігіндегі 4359га. егістік жерлерін жинап болғаннан соң МІҚ, ҰҚМ, жылқы малдары қазан айынан бастап жайылады.

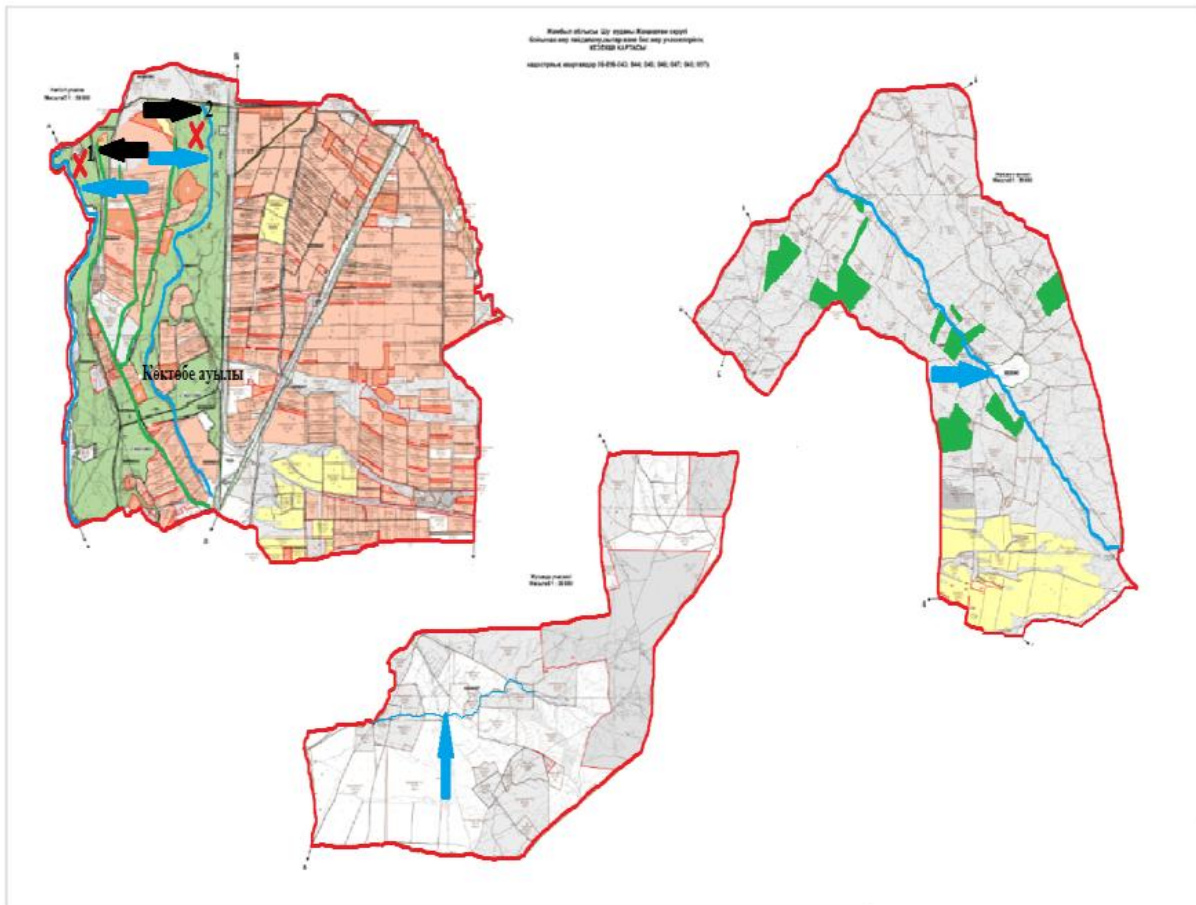
Жаңақоғам ауылдық округінде арнайы мал айдау жолдарының белгілері орнатылмаған, жер телімдері арасында бұрыннан қалыптасқан жолдар арқылы жайылымға шығарылады.

Жаңақоғам ауылдық округінде  
2022-2023 жылдарға арналған  
жайылымдарды  
басқару және оларды пайдалану  
жөніндегі жоспарға  
4- қосымша









**Жайылым пайдаланушылардың су тұтыну нормасына сәйкес жасалған су көздеріне (көлдерге, өзендерге, тоғандарға, апандарға, суару немесе суландыру каналдарына, құбырлы немесе шахталы құдықтарға) қол жеткізу схемасы**

Бір ауыл шаруашылығы жануарына су тұтынудың орташа тәуліктік нормасы Қазақстан Республикасы Премьер-Министрінің Орынбасары – Қазақстан Республикасы Ауыл шаруашылығы министрінің 2017 жылғы 24 сәуірдегі №173 бұйрығымен бекітілген жайылымдарды ұтымды пайдалану қағидаларының 9-тармағына сәйкес айқындалады.

Жаңақоғам ауылдық округінің аумағында суару немесе суландыру бойынша Қарауыл төбе және Ақтоған каналдарынан алады.



Шартты белгілер:

-  Ауыл шекарасы
-  Желілік су объектілері (өзендер)  
Көлдер, өзендер, тоғандар, мал суаруорындары және басқа да көздер
-  Елді мекендер
-  Егістік
-  Табиғи жайылымдар  
Жайылымдық инфрақұрылым объектісі
-  Жайылым айналымдары №
-  Жайылым пайдаланушылардың қол жеткізу маршруты
-  Түбегейлі жақсартылған жайылым

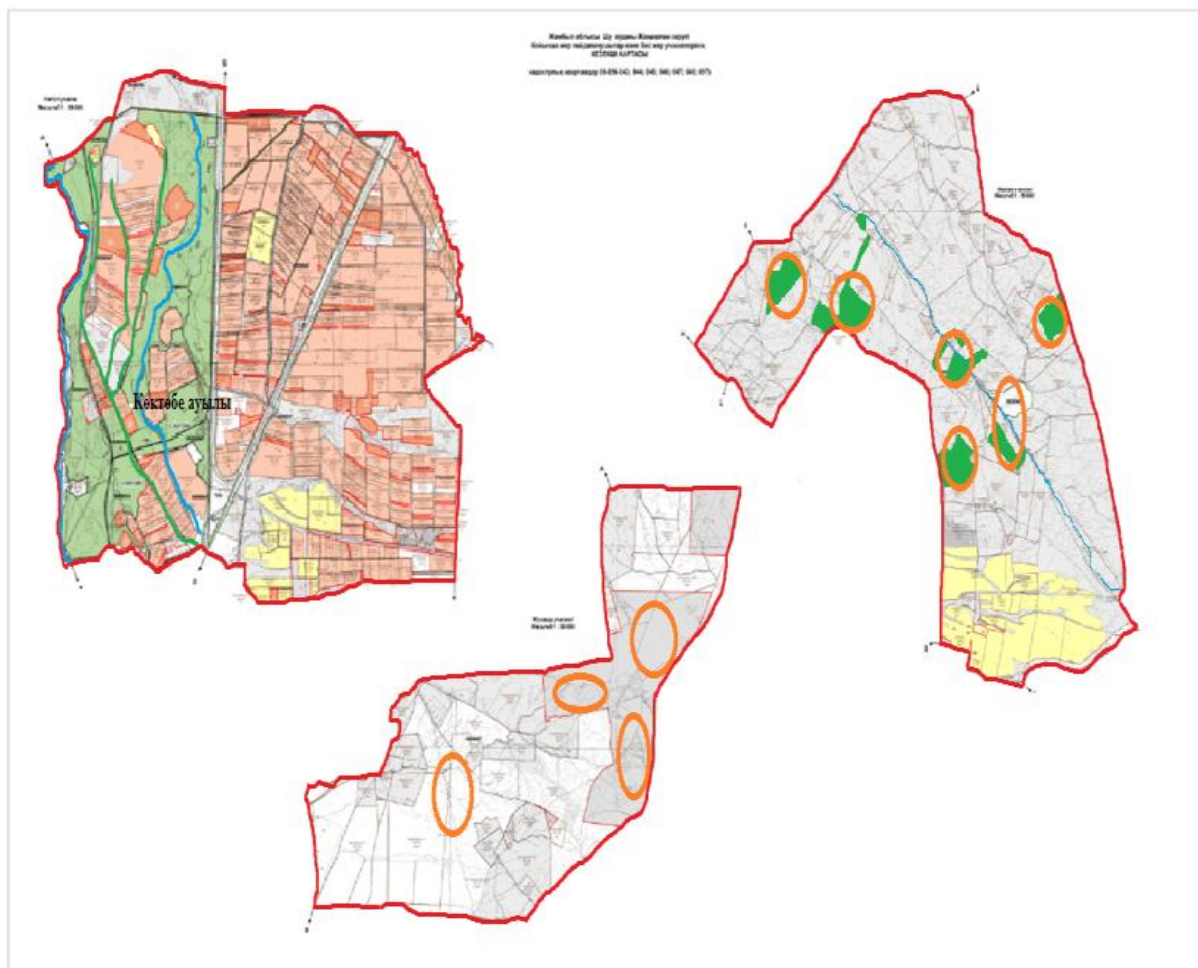
Түсіндірме

Жаңақоғам ауылдық округінің аумағында ауыл шаруашылық жануарларын сумен қамтамасыз ету орташа деңгейде. Жаңақоғам ауылдық округі аумағынан Шу өзені



өтуде.Көктөбе ауылының (МІҚ, ҰҚМ, жылқы) малдары осы Шу өзенінен және Байғұтты каналынан су ішеді.

Жаңақоғам ауылдық округінде арнайы мал айдау жолдарының белгілері орнатылмаған, жер телімдері арасында бұрыннан қалыптасқан жолдар арқылы жайылымға шығарылады.

Жаңақоғам ауылдық округінде  
2022-2023 жылдарға арналған  
жайылымдарды басқару және  
оларды пайдалану  
жөніндегі жоспарға  
5-қосымша



Шартты белгілер:

-  Жайылымы жоқ жеке және (немесе) заңды тұлғалардың ауыл шаруашылығы жануарларының мал басын орналастыру үшін жайылымдарды қайта бөлу және оны берілетін жайылымдарға ауыстыру схемасы
-  Ауылдық округ шекарасы

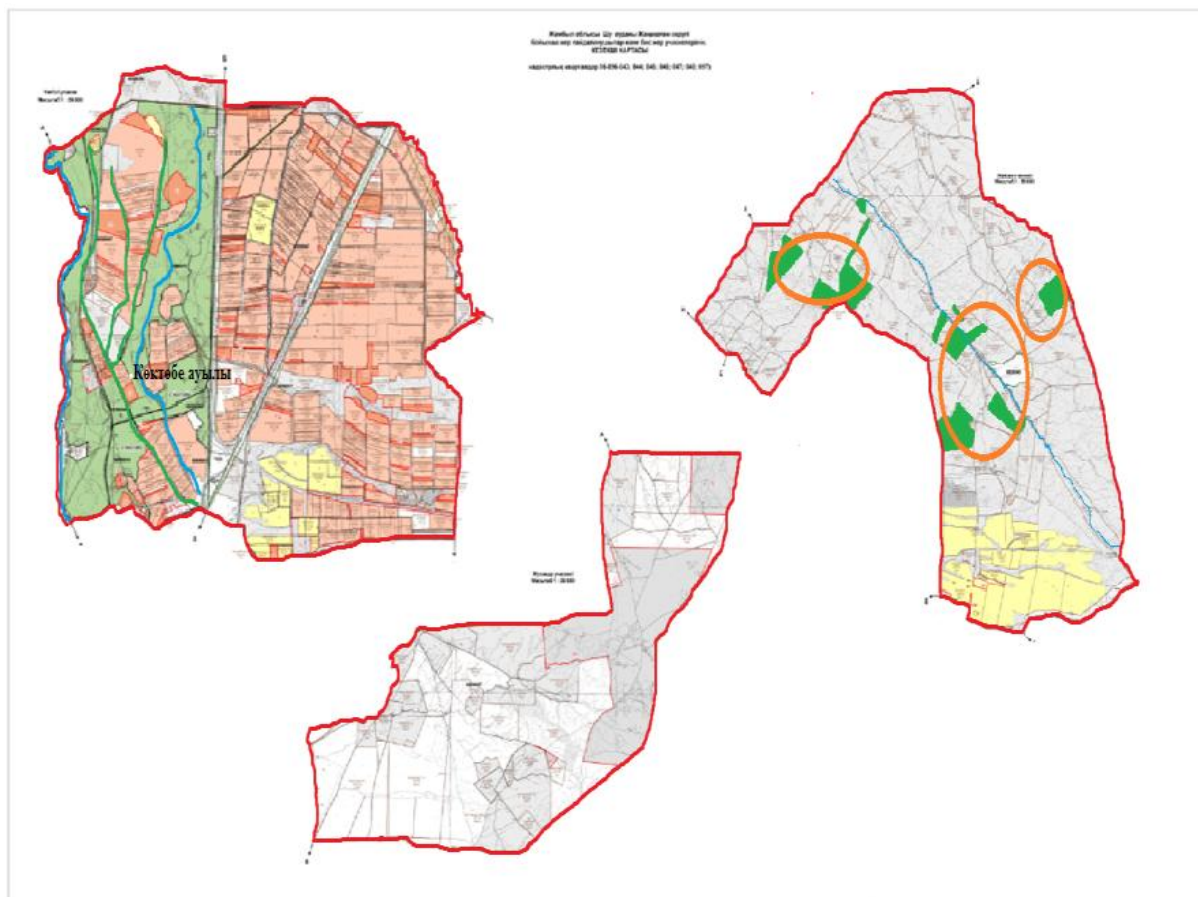


## Түсіндірме

Жаңақоғам ауылдық округі бойынша жайылымдармен қамтамасыз етілмеген жеке және (немесе) заңды тұлғалардың шалғайдағы жайылымдарында ауыл шаруашылығы жануарларының мал басын орналастыру үшін әкімшілік теңгеріміндегі Кербұлақ учаскесінде орналасқан жайылым жер 1767 га, жайылым жерлеріне көктемгі жазғы маусымда бойдақ (МІҚ, ҰҚМ, жылқы) малдары күзгі маусымға дейін шығарылады. Күзгі маусымда шаруа қожалық иелігіндегі 4359 га. егістік жерлерін жинап болғаннан соң МІҚ, ҰҚМ, жылқы малдары қазан айынан бастап жайылымға орналастырылады.

Жаңақоғам ауылдық округінде арнайы мал айдау жолдарының белгілері орнатылмаған, жер телімдері арасында бұрыннан қалыптасқан жолдар арқылы жайылымға шығарылады.

Жаңақоғам ауылдық округінде  
2022-2023 жылдарға арналған  
жайылымдарды басқару және  
оларды пайдалану  
жөніндегі жоспарға  
б-қосымша



Шартты белгілер:





Ауылдық округ маңында орналасқан жайылымдармен қамтамасыз етілмеген жеке және (немесе) заңды тұлғалардың ауыл шаруашылығы жануарларының малдарын, шалғайдағы жайылымдарға орналастыру схемасы



Ауылдық округ шекарасы



Егістік жерлер



Жалпы шалғайдағы жайылым жерлер

## Түсіндірме

Осы жоғарыдағы көрсетілген түсіндірме тармақшалардан мал жаюдың ішкі және сыртқы шекаралары, және суғару жүйелерінің толық қамтамасыз етілуі жайылымдардың жетіспеу кемшіліктерінің жойылып бірқалыпты жүйенің жұмыс істеуіне септігін тигізеді.

Жаңақоғам ауылдық округінде арнайы мал айдау жолдарының белгілері орнатылмаған, жер телімдері арасында бұрыннан қалыптасқан жолдар арқылы жайылымға шығарылады.

Жаңақоғам ауылдық округінде  
2022-2023 жылдарға арналған  
жайылымдарды басқару және оларды  
пайдалану  
жөніндегі жоспарға  
7-қосымша

## Ауыл шаруашылығы жануарларын жаюдың және айдаудың маусымдық маршруттарын белгілейтін жайылымдарды пайдалану жөніндегі күнтізбелік графигі

| № | Ауылдық округ атауы | 2022 жылғы қоршаулар саны |    |    |     | 2023 жылғы қоршаулар саны |    |     |    |
|---|---------------------|---------------------------|----|----|-----|---------------------------|----|-----|----|
|   |                     | 1                         | 2  | 3  | 4   | 1                         | 2  | 3   | 4  |
| 1 | Жаңақоғам           | КЖМ                       | ЖМ | ДҚ | ЖКМ | КЖМ                       | ЖМ | ЖКМ | ДҚ |

Ескерту: аббревиатуралардың толық жазылуы:

КЖМ –көктемгі – жазғы маусым;

ЖКМ – жазғы – күзгі маусым;

ЖМ – жазғы маусым;

ДҚ – демалушы қоршау

Шу аудандық мәслихатының  
2022 жылғы 29 шілдедегі  
№ 32-6 шешіміне  
11- қосымшасы

## **Көкжайнар ауылдық округінде жайылымдарды басқару және оларды пайдалану жөніндегі 2022-2023 жылдарға арналған жоспар**

Шу ауданында жайылымдарды басқару және оларды пайдалану жөніндегі 2022-2023 жылдарға арналған жоспар (бұдан әрі - жоспар) Қазақстан Республикасының 2001 жылғы 23 қаңтардағы "Қазақстан Республикасындағы жергілікті мемлекеттік басқару және өзін-өзі басқару туралы", 2017 жылғы 20 ақпандағы "Жайылымдар туралы" Заңдарына, Қазақстан Республикасы Премьер-Министрінің Орынбасары, Қазақстан Республикасының Ауыл шаруашылығы министрінің 2017 жылдың 24 сәуірдегі № 173 "Жайылымдарды ұтымды пайдалану қағидаларын бекіту туралы" бұйрығына (Нормативті құқықтық актілерді мемлекеттік тіркеу тізілімінде № 15090 болып тіркелген), Қазақстан Республикасының Ауыл шаруашылығы министрінің 14 сәуірдегі № 3-3/332 "Жайылымдардың жалпы алаңына жүктеменің рұқсат етілген шекті нормасын бекіту туралы" бұйрығына (Нормативтік құқықтық актілерді мемлекеттік тіркеу тізілімінде № 11064 болып тіркелген) сәйкес әзірленді.

Жоспар жайылымдарды ұтымды пайдалану, азыққа қажеттілікті тұрақты қамтамасыз ету және жайылымдардың тозуын болдырмау мақсатында қабылданады.

Жоспар құрамында:

1) Құқық белгілейтін құжаттар негізінде жер санаттары, жер учаскелерінің меншік иелері және жер пайдаланушылар бөлінісінде әкімшілік-аумақтық бірлік аумағында жайылымдардың орналасу схемасы (картасы) (1 қосымша);

2) жайылым айналымдарының қолайлы схемалары (2-қосымша);

3) жайылымдардың, оның ішінде маусымдық жайылымдардың сыртқы және ішкі шекараларымен алаңдары, жайылымдық инфрақұрылым объектілері белгіленген карта (3-қосымша);

4) жайылым пайдаланушылардың су тұтыну нормасына сәйкес жасалған су көздеріне (көлдерге, өзендерге, тоғандарға, апандарға, суару немесе суландыру каналдарына, құбырлы немесе шахталы құдықтарға) қол жеткізу схемасы (4-қосымша);

5) жайылымдары жоқ жеке және (немесе) заңды тұлғалардың ауыл шаруашылығы жануарларының мал басын орналастыру үшін жайылымдарды қайта бөлу және оны берілетін жайылымдарға ауыстыру схемасы (5-қосымша);

6) аудандық маңызы бар қала, кент, ауыл, ауылдық округ маңында орналасқан жайылымдармен қамтамасыз етілмеген жеке және (немесе) заңды тұлғалардың ауыл шаруашылығы жануарларының мал басын шалғайдағы жайылымдарға орналастыру схемасы (6-қосымша);

7) ауыл шаруашылығы жануарларын жаюдың және айдаудың маусымдық маршруттарын белгілейтін жайылымдарды пайдалану жөніндегі күнтізбелік графигі (7 қосымша).

Жайылымдарды басқару және оларды пайдалану жөніндегі жоспар:

1. Геоботаникалық тексерудің жай-күйі туралы мәліметтерді;
2. Ветеринариялық-санитариялық объектілер туралы мәліметтерді;
3. Ауыл шаруашылығы жануарларының мал басының саны туралы деректерді, олардың иелерін көрсете отырып қабылданды – және (немесе) заңды тұлғалар ұсынған өзге де деректер туралы мәліметтерді;
4. Ауыл шаруашылығы жануарларының түрлері мен жыныстық-жас топтары бойынша қалыптастырылған табындардың, отарлардың, табындардың саны туралы деректерді;
5. Шалғайдағы жайылымдарда жаю үшін ауыл шаруашылығы жануарларының мал басын қалыптастыру туралы мәліметтерді;
6. Екпе және аридті жайылымдарда ауыл шаруашылығы жануарларын жаю ерекшеліктері туралы мәліметтерді;
7. Малды айдауға арналған сервитуттар туралы мәліметтерді және мемлекеттік органдар, жеке және (немесе) заңды тұлғалар берген.

Әкімшілік-аумақтық бөлініс бойынша: Көкқайнарауылдық округінде 1 ауылдық елді мекен бар.

Көкқайнар ауылдық округі аумағының жалпы көлемі 38457,7 гектар, оның ішінде егістік – 7076 га, жайылым жерлері – 21836 га., суармалы жер – 206 га., шабындық жер – 382 га.

Жер санаттары бойынша:

ауыл шаруашылығы мақсатындағы жерлер – 29294 гектар;

елді мекеннің жері – 3596 гектар;

елді мекеннің егістік жері – 50 га;

елді мекеннің жайылым жері – 3438 гектар.

Геоботаникалық жағдайы:

Табиғи жағдайлар бойынша Көкқайнар ауылдық округінің аумағы дала аймағының шегінде және агроклиматтық көрсеткіштер және климаттық жағдайына Шу-Іле тауларының орналасуы үлкен әсерін тигізеді. Қысқы мерзімде азиялық циклонның әсерінен қайталануы 20 дан 30% аралықты құрайтын шығыс бағыттан соғатын желі бар, осының салдарынан ауыл территориясының қысы суық және орташа ауа температурасы  $-5-8^{\circ}\text{C}$  құрайды. Көктемгі уақыты тұрақты жылы режиммен ерекшеленеді.

Топырақ негізінен қара кей жерлерде сары, жалпы құрғақ топырақпен ерекшеленеді. Округ аумағында көп таралған топырақтың ақшыл сары карбонатты түрлері кездеседі. Олар негізінен орта және төменгі тау аумағындағы жазықтарда сондай-ақ төменгі үстірттерде, ылдиларда таралған. Бұл топырақтар негізінен округте тәлімді және суармалы егін шаруашылығы үшін игеріледі.

Ауылшаруашылығы өндірісінің түрлі саласын дамытуға климаттық жағдайлар қолайлы әсер етеді. Таулы аймақтарда, ылғалдың көп түсуіне байланысты, тәлімі жер

пайдалану дамыған. Негізінен жаздық дәнді дақылдар және бидай өсіріледі, Округтің солтүстік-шығыс бөлігінде, ылғалдың аз түсуіне сәйкес, егін шаруашылығы қосымша суару арқылы жүргізіледі. Тау баурайлары, жазғы және көктем-күзгі уақыттарда жайылым ретінде пайдаланып, ірі-қара мал, қой және жылқы өсіріледі.

Ветеринариялық-санитариялық объектілер:

Көкқайнар ауылдық округіне қарасты 1 ветеринарлық-санитарлық объектілер орналасқан. 1 мал дәрілерлік пунктері, 1 өлексе малдарды тастайтын орын ауылдың батыс жақ бетінде орналасқан. Мал өлекесін тастайтын орын деген жазуы бар тақтайшалармен белгіленді.

Мал басысаны туралы деректер:

2021 жылдың 31 желтоқсанына Көкқайнар ауылдық округінде (халықтың жеке ауласы және ШҚ) ірі қара 1228 бас, оның ішінде 537 бас аналық мал, 23151 бас ұсақ мал, 830 бас жылқы бар. Оның ішінде:

Көкқайнар ауылында: Жайылым көлемі 3438 гектар.

ірі қара мал 558 бас, оның ішінде аналық мал 200 бас, ұсақ мал 11230 бас, жылқы 664 бас.

Шаруа және фермер қожалықтарының жайылым алаңы – 18398 гектарды құрайды.

Шаруа қожалықтардың ірі қара малы 670 бас, аналығы 337 бас, уақ мал – 11921 бас, жылқы – 166 бас.

Көкқайнар ауылдық округі бойынша ауыл шаруашылығы малдарын қамтамасыз ету үшін барлығы 18398 гектар жайылымдық жерлер бар. Елді мекен шегінде 3438 гектар жайылым бар.

Жайлауға шығатын мал саны:

Көкқайнар ауылдық округінде МІҚ-дан 2-табын, жылқыдан 2-үйір, уақ малдан 5-отар жайылуға шығады.

Көкқайнар ауылдық округінде екпе және аридті жайылымдар жоқ.

Көкқайнар ауылдық округінде мал айдауға арналған сервитуттар орнатылмаған.

Жоғарыда баяндалғанның негізінде, Қазақстан Республикасының "Жайылымдар туралы" Заңының 15 бабына сәйкес жергілікті халықтың мұқтаждығы үшін (Көкқайнар) ауыл шаруашылығы жануарларының аналық (сауын) мал басын ұстау бойынша 3438 га көлемінде, жүктеме нормасы 4 га/бас болғанда қажеттілік 3180 га қажет етпейді. Жайылымдық жерлердің қалыптасқан қажеттілігін Мемлекет мұқтажы үшін жерлерді сатып алу есебінен толықтыру қажет.

Жергілікті халықтың басқа ауыл шаруашылығы малдарын жаю бойынша жайылымдық жерлердің қажеттілігі 2016 га, ІҚМ басына жүктеме нормасы 4 га / бас болғанда, Ұсақ мал – 0,1 га / бас., жылқы – 1/4 га / бас.

Шалғайдағы қыстақ малдарын қоспағанда:

Қажеттілік:

ІҚМ үшін-227 бас.  $*0,8* 4 \text{ га/бас.} = 726,4 \text{ га}$






Ауылдық округтердің шекарасы



Ауылшаруашылығы мақсатындағы жерлері санатындағы жайылымдар



Елді мекен санатындағы жайылымдар



Ауыл шаруашылығы мақсатындағы жерлері санатындағы егістіктер



Суармалы егістік жерлер

| Мал саны, бас |                  |     |         |       |         |  |      |       |         |
|---------------|------------------|-----|---------|-------|---------|--|------|-------|---------|
| №             | Елді-мекен атауы | МІҚ | Уақ мал | Жылқы | барлығы | Оның ішінде елді мекен шегіне шығатындар |      |       |         |
|               |                  |     |         |       |         | МІҚ                                      | Уақ  | Жылқы | Барлығы |
| 1             | Көкқайнар        | 558 | 11230   | 664   | 12452   | 227                                      | 2830 | 187   | 3244    |
| 3             | Барлығы          | 558 | 11230   | 664   | 12452   | 227                                      | 2830 | 187   | 3244    |

**Көкқайнар ауылдық округі бойынша елді мекендер бөлінісінде ІҚМ аналық (сауын)мал басын орналастыру үшін жайылымдарды бөлу жөніндегі мәліметтер**

№ 2 кесте

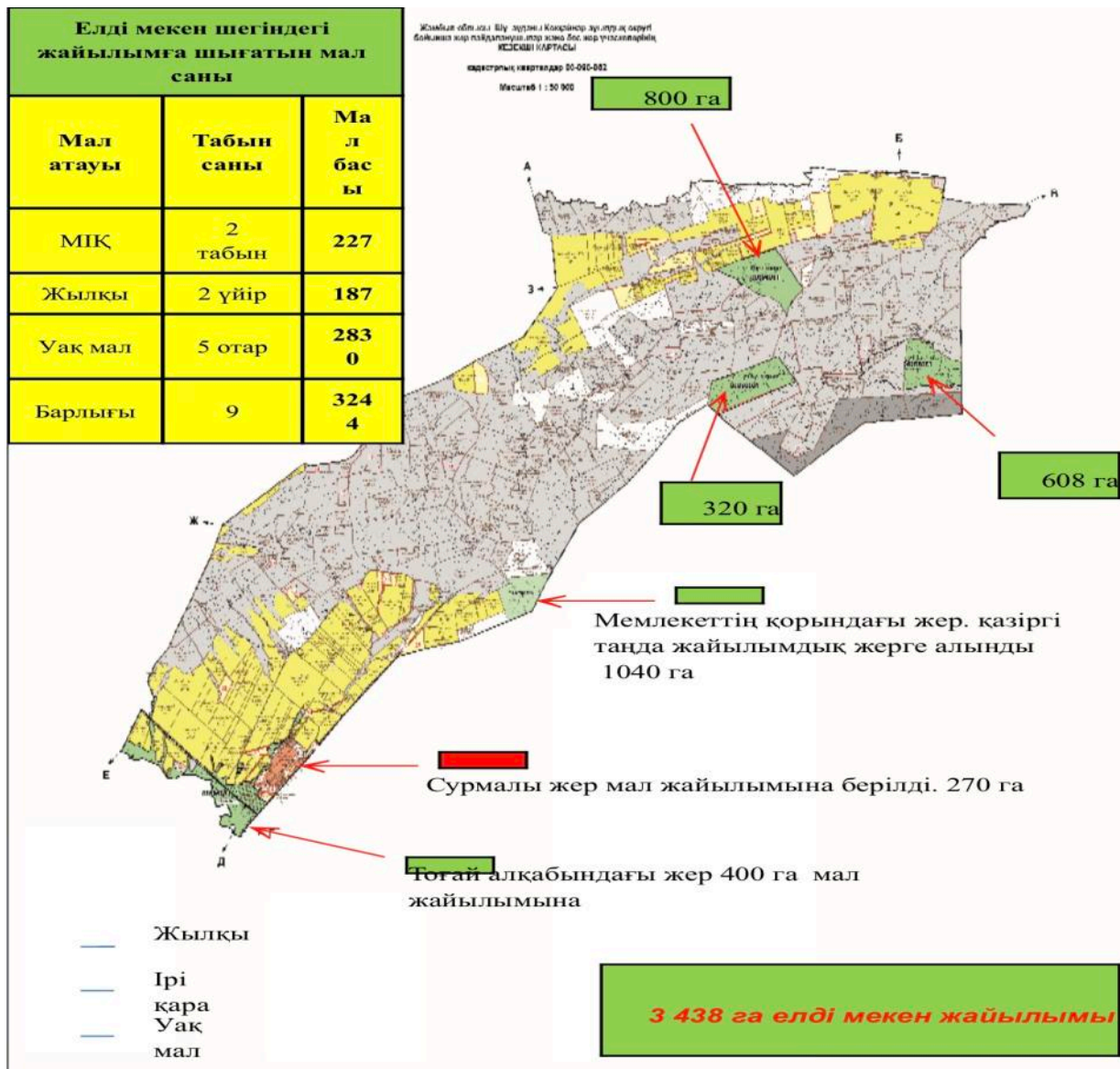
| № | Елді мекені  | МІҚ | Уақ мал | Жылқы | Қажетті шартты Жайылым 4га* мал басы | Округтегі жайылым жер, га | Жетіспейтін жайылым |  |
|---|--------------|-----|---------|-------|--------------------------------------|---------------------------|---------------------|--|
| 1 | Көкқайнар а. | 227 | 2830    | 187   | 2336,4                               | 3438                      | -                   |  |
|   | Барлығы      | 227 | 2830    | 187   | 2336,4                               | 3438                      | -                   |  |

Ескертпе: Жайылым алқаптарының қалыптасқан жерлерге жайылымдық жерлер қажет етпейді.





Көкқайнар ауылдық округінде 5-7 радиуста орналасқан жайылым жерлер жоқ

Көкқайнар ауылдық округінде  
2022-2023 жылдарға арналған  
жайылымдарды  
басқару және оларды пайдалану  
жөніндегі жоспарға  
2-қосымша

**Жайылым айналымдарының қолайлы схемалары**



Шартты белгілер:

-  Ауыл шекарасы
-  Ауылдарға жақын жайылымдар
-  Мал жайылу айналымдары
-  Елді мекендер

### Түсіндірме

Көкқайнар ауылдық округі бойынша жайылым айналымын қолайлы пайдалану үшін ауылдан шығарылатын мүйізді ірі қара және ұсақ мал падалары көктемгі жазғы





## Шартты белгілер:



Ауылдық округтердің шекарасы



Елді мекендер жерлері санаттағы жайылымдар



Ішкі және сыртқы шекаралардағы маусымдық жайылымдар учаскелері



Негізгі суармалы егістік

## Түсіндірме

Көкқайнар ауылдық округі бойынша шалғайда орналасқан жайылымдарға ауылдан шығатын мүйізді ірі қара және ұсақ мал падалары көктемгі жазғы маусымда жеке шаруа қожалықтың 18398 га, жайылым жерлеріне (МІҚ, ҰҚМ, жылқы) малдары (шаруа қожалық иелерімен келісіп, әр малға ақыларын төлеп) күзгі маусымға дейін шығарылады. Күзгі маусымда шаруа қожалық жетекшілерімен меморандум жасалып, шаруа қожалық иелігіндегі ауылдың маңына жақын орналасқан 2493га. егістік жерлерін жинап болғаннан соң МІҚ, ҰҚМ, жылқы малдары шілде айынан бастап жайылады.

Көкқайнар ауылдық округінде арнайы мал айдау жолдарының белгілері орнатылмаған, жер телімдері арасында бұрыннан қалыптасқан жолдар арқылы жайылымға шығарылады.

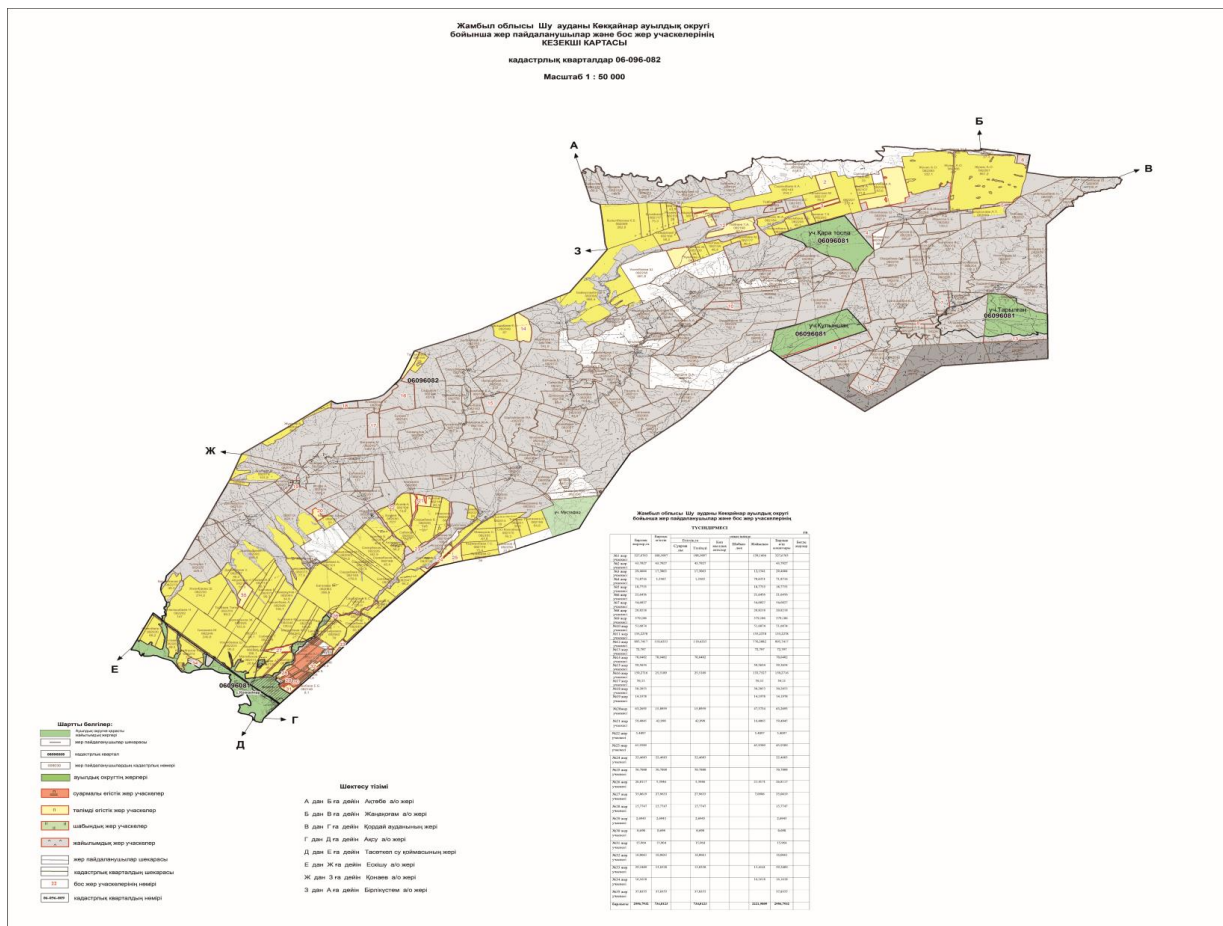
Көкқайнар ауылдық округінде  
2022-2023 жылдарға арналған  
жайылымдарды  
басқару және оларды пайдалану  
жөніндегі жоспарға  
4-қосымша

**Жайылым пайдаланушылардың су тұтыну нормасына сәйкес жасалған су көздеріне (көлдерге, өзендерге, тоғандарға, апандарға, суару немесе суландыру каналдарына, құбырлы немесе шахталы құдықтарға) қол жеткізу схемасы**

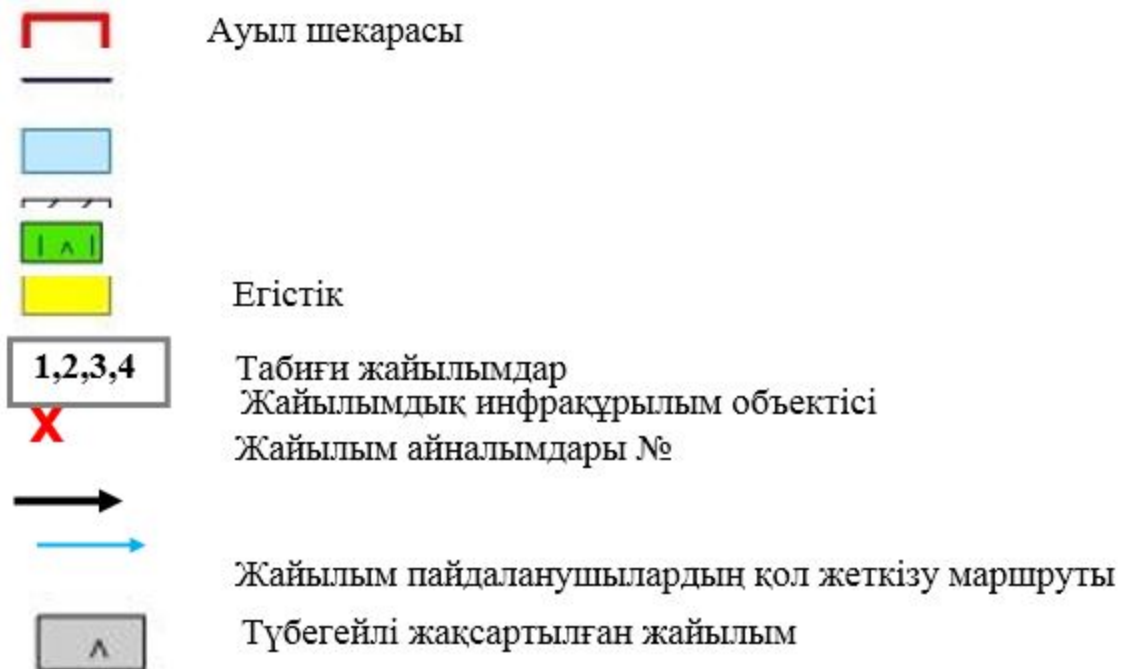
Бір ауыл шаруашылығы жануарына су тұтынудың орташа тәуліктік нормасы Қазақстан Республикасы Премьер-Министрінің Орынбасары – Қазақстан Республикасы

Ауыл шаруашылығы министрінің 2017 жылғы 24 сәуірдегі №173 бұйрығымен бекітілген жайылымдарды ұтымды пайдалану қағидаларының 9-тармағына сәйкес айқындалады.

Көкқайнар ауылдық округінің аумағында суару немесе суландыру бойынша шешімін таппай тұрған мәселе, себебі 270 га. суармалы егістік жер болғанымен округте су жоқ.



Шартты белгілер:



## Түсіндірме

Көкқайнар ауылдық округінің аумағында ауыл шаруашылық жануарларын сумен қамтамасыз ету жеткіліксізденгейде. Сондықтан, ауылдың жоғарғы жақ беткейінен ауыл шаруашылық жануарларына шамамен 5 шақырым немесе 30-50 литр су шығатындай су бөгетін немесе артизан қаздырып беру қамтылған, қазіргі уақытта ешқандай су (артизан) орнатылған жоқ.

Көкқайнар ауылдық округінде арнайы мал айдау жолдарының белгілері орнатылмаған, жер телімдері арасында бұрыннан қалыптасқан жолдар арқылы жайылымға шығарылады.

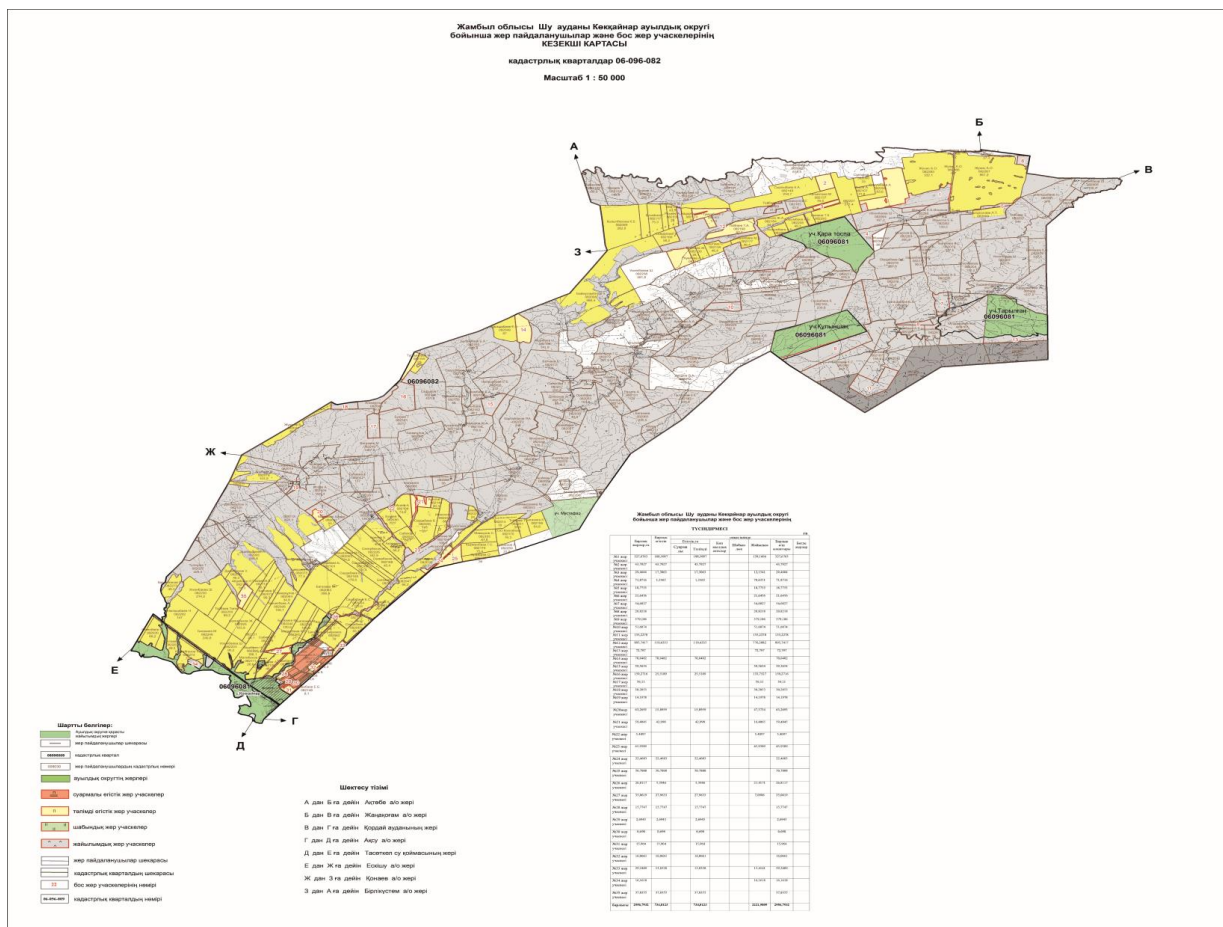
Көкқайнар ауылдық округінде  
 2022-2023 жылдарға арналған  
 жайылымдарды және оларды  
 пайдалану  
 басқару жөніндегі жоспарға  
 5-қосымша





Көкқайнар ауылдық округінде арнайы мал айдау жолдарының белгілері орнатылмаған, жер телімдері арасында бұрыннан қалыптасқан жолдар арқылы жайылымға шығарылады.

Көкқайнар ауылдық округінде  
2022-2023 жылдарға арналған  
жайылымдарды басқару және оларды  
пайдалану  
жөніндегі жоспарға  
6-қосымша



### Шартты белгілер:



Ауылдық округ шекарасы



Егістік жерлер



Жалпы шалғайдағы жайылым жерлер

## Түсіндірме

Осы жоғарыдағы көрсетілген түсіндірме тармақшалардан мал жаюдың ішкі және сыртқы шекаралары, және суғару жүйелерінің толық қамтамасыз етілуі жайылымдардың жетіспеу кемшіліктерінің жойылып бірқалыпты жүйенің жұмыс істеуіне септігін тигізеді.

Көкқайнар ауылдық округінде арнайы мал айдау жолдарының белгілері орнатылмаған, жер телімдері арасында бұрыннан қалыптасқан жолдар арқылы жайылымға шығарылады.

Көкқайнар ауылдық округінде  
2022-2023 жылдарға арналған  
жайылымдарды басқару және  
оларды пайдалану  
жөніндегі жоспарға  
7-қосымша

## Ауыл шаруашылығы жануарларын жаюдың және айдаудың маусымдық маршруттарын белгілейтін жайылымдарды пайдалану жөніндегі күнтізбелік графигі

| № | Ауылдық округ атауы | 2022 жылғы қоршаулар саны |    |    |     | 2023 жылғы қоршаулар саны |    |     |    |
|---|---------------------|---------------------------|----|----|-----|---------------------------|----|-----|----|
|   |                     | 1                         | 2  | 3  | 4   | 1                         | 2  | 3   | 4  |
| 1 | Көкқайнар           | КЖМ                       | ЖМ | ДҚ | ЖКМ | КЖМ                       | ЖМ | ЖКМ | ДҚ |

Ескерту: аббревиатуралардың толық жазылуы:

КЖМ –көктемгі – жазғы маусым;

ЖКМ – жазғы – күзгі маусым;

ЖМ – жазғы маусым;

ДҚ – демалушы қоршау

Шу аудандық мәслихатының  
2022 жылғы 29 шілдедегі  
№ 32-6 шешіміне  
12- қосымшасы

## Қорағаты ауылдық округінде жайылымдарды басқару және оларды пайдалану жөніндегі 2022-2023 жылдарға арналған жоспар

Шу ауданында жайылымдарды басқару және оларды пайдалану жөніндегі 2022-2023 жылдарға арналған жоспар (бұдан әрі - жоспар) Қазақстан Республикасының 2001 жылғы 23 қаңтардағы "Қазақстан Республикасындағы жергілікті мемлекеттік басқару және өзін-өзі басқару туралы", 2017 жылғы 20 ақпандағы "Жайылымдар туралы" Заңдарына, Қазақстан Республикасы Премьер-Министрінің Орынбасары, Қазақстан Республикасының Ауыл шаруашылығы министрінің 2017 жылдың 24 сәуірдегі № 173 " Жайылымдарды ұтымды пайдалану қағидаларын бекіту туралы" бұйрығына ( Нормативті құқықтық актілерді мемлекеттік тіркеу тізілімінде № 15090 болып



тіркелген), Қазақстан Республикасының Ауыл шаруашылығы министрінің 14 сәуірдегі № 3-3/332 "Жайылымдардың жалпы алаңына жүктеменің рұқсат етілген шекті нормасын бекіту туралы" бұйрығына (Нормативтік құқықтық актілерді мемлекеттік тіркеу тізілімінде № 11064 болып тіркелген) сәйкес әзірленді.

Жоспар жайылымдарды ұтымды пайдалану, азыққа қажеттілікті тұрақты қамтамасыз ету және жайылымдардың тозуын болдырмау мақсатында қабылданады.

Жоспар құрамында:

1) құқық белгілейтін құжаттар негізінде жер санаттары, жер учаскелерінің меншік иелері және жер пайдаланушылар бөлінісінде әкімшілік-аумақтық бірлік аумағында жайылымдардың орналасу схемасы (картасы) (1 қосымша);

2) жайылым айналымдарының қолайлы схемалары (2-қосымша);

3) жайылымдардың, оның ішінде маусымдық жайылымдардың сыртқы және ішкі шекараларымен алаңдары, жайылымдық инфрақұрылым объектілері белгіленген карта (3-қосымша);

4) жайылым пайдаланушылардың су тұтыну нормасына сәйкес жасалған су көздеріне (көлдерге, өзендерге, тоғандарға, апандарға, суару немесе суландыру каналдарына, құбырлы немесе шахталы құдықтарға) қол жеткізу схемасы (4-қосымша);

5) жайылымдары жоқ жеке және (немесе) заңды тұлғалардың ауыл шаруашылығы жануарларының мал басын орналастыру үшін жайылымдарды қайта бөлу және оны берілетін жайылымдарға ауыстыру схемасы (5-қосымша);

6) аудандық маңызы бар қала, кент, ауыл, ауылдық округ маңында орналасқан жайылымдармен қамтамасыз етілмеген жеке және (немесе) заңды тұлғалардың ауыл шаруашылығы жануарларының мал басын шалғайдағы жайылымдарға орналастыру схемасы (6-қосымша);

7) ауыл шаруашылығы жануарларын жаюдың және айдаудың маусымдық маршруттарын белгілейтін жайылымдарды пайдалану жөніндегі күнтізбелік графигі (7 қосымша).

Жайылымдарды басқару және оларды пайдалану жөніндегі жоспар:

1. Геоботаникалық тексерудің жай-күйі туралы мәліметтерді;

2. Ветеринариялық-санитариялық объектілер туралы мәліметтерді;

3. Ауыл шаруашылығы жануарларының мал басының саны туралы деректерді, олардың иелерін көрсете отырып қабылданды – және (немесе) заңды тұлғалар ұсынған өзге де деректер туралы мәліметтерді;

4. Ауыл шаруашылығы жануарларының түрлері мен жыныстық-жас топтары бойынша қалыптастырылған табындардың, отарлардың, табындардың саны туралы деректерді;

5. Шалғайдағы жайылымдарда жаю үшін ауыл шаруашылығы жануарларының мал басын қалыптастыру туралы мәліметтерді;

6. Екпе және аридті жайылымдарда ауыл шаруашылығы жануарларын жаю ерекшеліктері туралы мәліметтерді;

7. Малды айдауға арналған сервитуттар туралы мәліметтерді және мемлекеттік органдар, жеке және (немесе) заңды тұлғалар берген.

Әкімшілік-аумақтық бөлініс бойынша: Қорағаты ауылдық округінде 3 ауылдық елді мекен бар. Мойынқұм, Жиенбет және Еңбек ауылдары.

Қорағаты ауылдық округі аумағының жалпы көлемі 23017 гектар, оның ішінде егістік – 7660,3 га, жайылым жерлері – 13911 га.

Жер санаттары бойынша:

ауыл шаруашылығы мақсатындағы жерлер – 9835 гектар;

елді мекендердің жері – 4574 гектар;

барлық басқа да жерлер – 1314,1 га;

қордағы жерлер – 5321,6

Геоботаникалық жағдайы:

Табиғи жағдайлар бойынша Қорағаты ауылдық округінің аумағы дала аймағының шегінде және агроклиматтық көрсеткіштер бойынша агроклиматтық ауданда: құрғақ қалыпты жылы континенталды: қысы қатаң, қарлы борандар көп байқалады, кей жылдары көктемде селдер жүреді, жазы-ыстық. Қаңтар айының орташа температурасы -19, -26 градус, шілде айы +24, +30 градус. Жылдық атмосфералық жауын-шашынның көлемі орташа 300-500 мм. құрайды.

Топырақ негізінен сары топырақ және құмақ шөлейт болып екіге бөлінеді. Округ аумағынан Шу өзені мен Қорағаты өзені ағып сары топырақпен құмақ шөлейт жерлерді бөліп тұр, оңтүстік шығысы сары топырақ болса, солтүстік батысы құмақ шөлейт.

Ауыл шаруашылығы өндірісінің түрлі саласын дамытуға климаттық жағдайлар қолайсыз әсер етеді. Негізінен округтің басым бөлігінде жоңышқа, жүгері, күздік және жаздық дәнді дақылдар мен бау-бақша өсіріледі. Өңірімізде жазғы және көктем-күзгі уақыттарда жайылым жерлер жеткілікті ірі-қара мал, қой және жылқы өсіріледі.

Ветеринариялық-санитариялық объектілер:

Қорағаты ауылдық округінде 1 мал дәрілерлік пункті орналасқан. Мал өлекселерін тастайтын Беккари шұңқыры жоқ.

Мал басысаны туралы деректер:

2021 жылдың 31 желтоқсанына Қорағаты ауылдық округінде (халықтың жеке ауласы және ШҚ) ірі қара 2517 бас, оның ішінде 2259 бас аналық мал, 5720 бас ұсақ мал, 155 бас жылқы бар. Оның ішінде:

Мойынқұм ауылында: Жайылым көлемі 5027 гектар.

ірі қара мал 1624 бас, оның ішінде аналық мал 1562 бас, ұсақ мал 2270 бас, жылқы 30 бас.

Жиенбет ауылында: Жайылым көлемі 869 гектар.

ірі қара мал 206 бас, оның ішінде аналық мал 135 бас, ұсақ мал 652 бас, жылқы 16 бас.

Еңбек ауылында: Жайылым көлемі 940 гектар.

ірі қара мал 127 бас, оның ішінде аналық мал 103 бас, ұсақ мал 278 бас, жылқы 9 бас.

Жалпы округтегі ауыл ішілік жайылым көлемі – 6836 гектарды құрайды.

Қорағаты ауылдық округінің, шаруа және фермерлік қожалықтарындағы мал басы: ірі қара 560 бас, аналығы 459 бас, ұсақ мал 2520 бас, жылқы 100 бас.

Шаруа және фермер қожалықтарының жайылым алаңы – 5474 гектарды құрайды.

Қорағаты ауылдық округі бойынша ауыл шаруашылығы малдарын қамтамасыз ету үшін барлығы 13911 гектар жайылымдық жерлер бар. Елді мекен шегінде 6836 гектар жайылым бар.

Жайлауға шығатын мал саны:

Қорағаты ауылдық округі бойынша жайлауға МІҚ – 4 табын, ұсақ мал – 4 отар және жылқы – 1 үйіршығады.

Қорағаты ауылдық округінде екпе және аридті жайылымдар жоқ.

Қорағаты ауылдық округінде мал айдауға арналған сервитуттар орнатылмаған.

Жоғарыда баяндалғанның негізінде, Қазақстан Республикасының "Жайылымдар туралы" Заңының 15 бабына сәйкес жергілікті халықтың мұқтаждығы 424 га. құрап отыр. Ауыл шаруашылығы жануарларының аналық (сауын) мал басын ұстау бойынша елді мекен іргесіндегі жайылым 6836 га. көлемінде, жүктеме нормасы бойынша 424 га. қажеттілік туындауда.

$МІҚ 1800 * (0,8 * 4) \text{ га/бас} = 5760 \text{ га.}$

$Ұсақ мал бойынша 3200 * (0,1 * 4) \text{ га/бас} = 1280 \text{ га.}$

$Жылқы үшін 55 * (1 * 4) \text{ га/бас} = 220 \text{ га.}$

Барлығы 7260 га

Ауылдық округ бойынша мал басының тұрақты өсуіне байланысты, жайылымдық жерге деген қажеттілік жылдан-жылға артып келеді. Сондықтан қажеттілік туындайтын жайылымдық жерлерді шешу үшін, ірі шаруа қожалық иелерімен (ауылдың малы ортақ жайылу үшін) меморандум жасалуда.

Қорағаты ауылдық округінде  
жайылымдарды басқару және оларды  
пайдалану жөніндегі 2022-2023  
жылдарға арналған жоспарға 1-  
қосымша

**Қорағаты ауылдық округінің аумағында құқық белгілейтін құжаттар негізінде жер санаттары, жер учаскелерінің меншік иелері және жер пайдаланушылар бөлінісінде әкімшілік-аумақтық бірлік аумағында жайылымдардың орналасу схемасы (картасы)**





|   |                        |              |     |     |    |       |       |     |             |    |    |             |            |
|---|------------------------|--------------|-----|-----|----|-------|-------|-----|-------------|----|----|-------------|------------|
| 6 | Фарзи<br>ев Р.         | 100          | 0   | 100 | 2  | 0,8*4 | 0,1*4 | 1*4 | 0           | 40 | 8  | 48          | 52         |
| 7 | Амир<br>ов В.          | 83           | 129 | 0   | 0  | 0,8*4 | 0,1*4 | 1*4 | 412,8       | 0  | 0  | 412,8       | -329,8     |
| 8 | Оразы<br>мбето<br>в Б. | 40           | 0   | 0   | 0  | 0,8*4 | 0,1*4 | 1*4 | 0           | 0  | 0  | 0           | 40         |
| 9 | Б.Тум<br>абаев         | 200          | 30  | 0   | 8  | 0,8*4 | 0,1*4 | 1*4 | 96          | 0  | 32 | 128         | 72         |
|   | Қорыт<br>ынды          | 1 990,<br>36 | 322 | 100 | 16 |       |       |     | 1 030,<br>4 | 40 | 64 | 1 134,<br>4 | 855,<br>96 |

**Қорағаты ауылдық округі бойынша елді мекендер бөлінісінде МПҚ аналық (сауын) мал басын орналастыру үшін жайылымдарды бөлу жөніндегі мәліметтер**

№ 2 кесте

| № | Елді мекені | Жайылым алаңы, (га) | Сауын сиырлар-дың болуы (бас) | Жайылымға қажеттілік нормасы 1 бас, (га) | Жайылымдар-дың қажеттілігі, (га) | Жайылымдармен қамтамасыз етілмеген (га) | Қажеттіліктің қамтамасыз етілуі, % | Артықшылық, (га) |
|---|-------------|---------------------|-------------------------------|--|----------------------------------|---|------------------------------------|------------------|
| 1 | Мойынқұм    | 5027                | 1562                          | 0,8*4 га                                 | 4998,4                           | -                                       | 100                                | 28,6             |
| 2 | Жиенбет     | 869                 | 135                           | 0,8*4 га                                 | 432                              | -                                       | 100                                | 437              |
| 3 | Еңбек       | 940                 | 103                           | 0,8*4 га                                 | 329,6                            | -                                       | 100                                | 610,4            |
|   | Барлығы     | 6836                | 1800                          |  | 5760                             | -                                       | 100                                | 1076             |

Ескертпе: сауын сиырларға арналған жайылымдық жерлердің жетіспейтін саны 0 га

**Қорағаты ауылдық округі бойынша жер учаскелерінің меншік иелері бөлігінде ауыл шаруашылығы малдарының басын орналастыру үшін жайылымдарды қайта бөлу жөніндегі мәліметтер**

№ 3 кесте

| № | Елді мекен | Малдың болуы түрлері бойынша (бас) |       |          | Жайылымға қажеттілік нормасы 1 бас, (га) |       |          | Жайылымдардың қажеттілігі, (га) |       |         |              | Жайылымдарды бөлу        | Қажеттіліктің қамтамасыз етілуі, % |
|---|------------|------------------------------------|-------|----------|--|-------|----------|---------------------------------|-------|---------|--------------|--------------------------|------------------------------------|
|   |            | І Қ М                              | Ұ Қ М | Ж ы л-қы | І Қ М                                    | Ұ Қ М | Ж ы л-қы | І Қ М                           | Ұ Қ М | Ж ы лқы | Барлығы (га) |                          |                                    |
|   |            |                                    |       |          |  |       |          |                                 |       |         |              | Е.Ергазиев<br>444,38 га. |                                    |

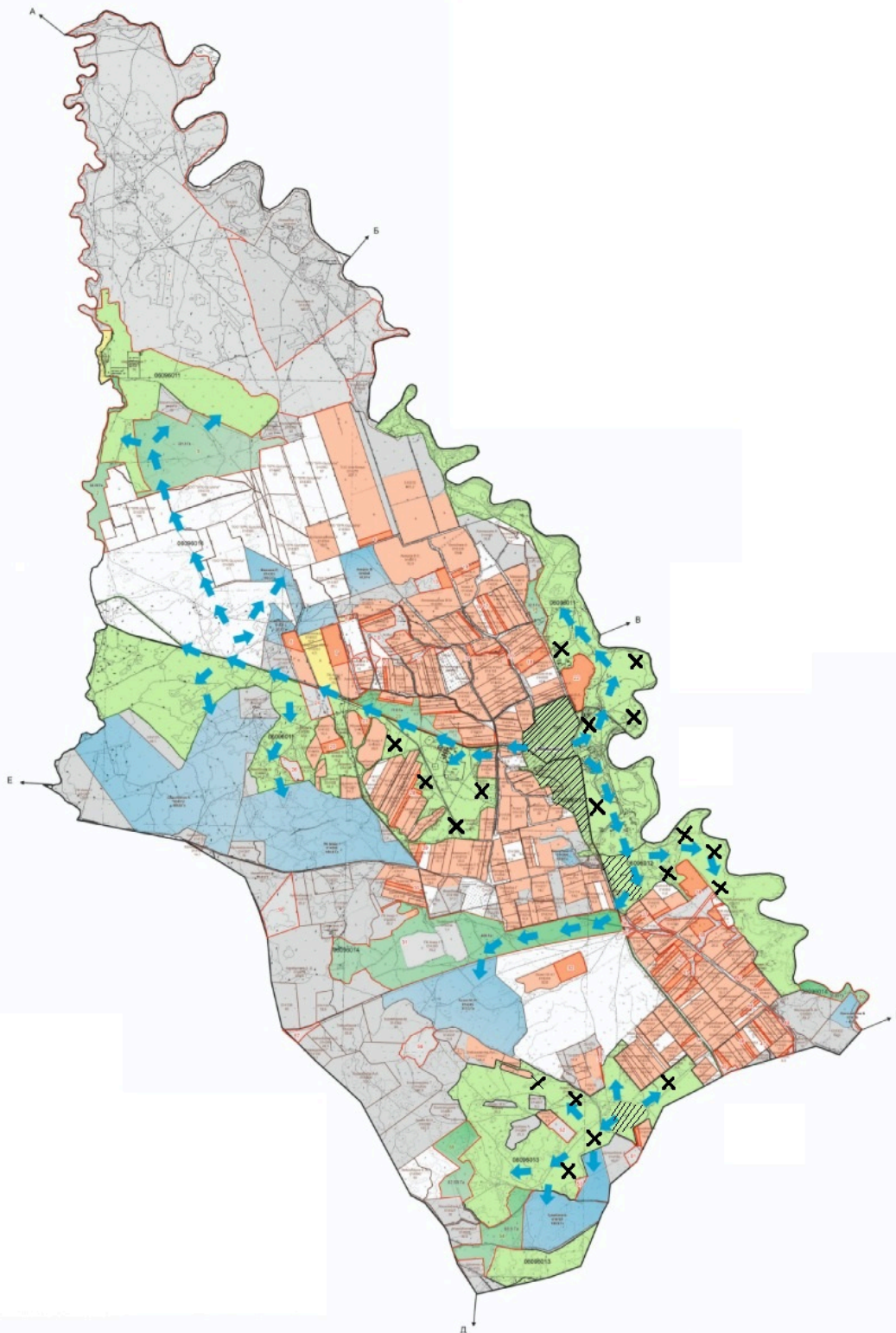
|   |            |         |       |    |       |       |     |         |       |     |         |  |      |
|---|------------|---------|-------|----|-------|-------|-----|---------|-------|-----|---------|--|------|
| 1 | Мойынкұма  | 1 6 2 4 | 2 270 | 30 | 0,8*4 | 0,1*4 | 1*4 | 5 196,8 | 908   | 120 | 6 224,8 | А.Садыкбеков 686,4 га.<br>Р.Ахметжанов 30 га.<br>Р.Фарзиев 100 га.<br>В.Амиров 83 га.<br>Б.Оразымбетов 40 га.<br>Барлығы - 1383,78 га. | 22,2 |
| 2 | Жиенбет а. | 2 0 6   | 652   | 16 | 0,8*4 | 0,1*4 | 1*4 | 659,2   | 260,8 | 64  | 984     | С.Беккулова 93 га.<br>Барлығы - 93 га.   | 9,45 |
| 3 | Еңбек а.   | 1 2 7   | 278   | 9  | 0,8*4 | 0,1*4 | 1*4 | 406,4   | 111,2 | 36  | 553,6   | М.Ахмет 313,58 га.<br>Б.Тумабаев 200 га.<br>Барлығы - 513,58 га.   | 92,7 |
|   | Жалпы      | 1 9 5 7 | 3 200 | 55 |       |       |     | 6 262,4 | 1280  | 220 | 7 762,4 | 1990,36  | 25,6 |

Қорағаты ауылдық округінде  
жайылымдарды  
басқару және оларды пайдалану  
жөніндегі  
2022-2023 жылдарға арналған жоспарға  
2-қосымша


### Жайылым айналымдарының қолайлы схемалары



Жамбыл облысы Шу ауданы Қорағаты округі  
бойынша жер пайдаланушылар және бос жер учаскелерінің  
КЕЗЕКШІ КАРТАСЫ  
кадастрлық кварталдар 06-096-011; 012; 013; 014)



Шартты белгілер:



Ауыл шекарасы  
Ауылдарға жақын жайылымдар



Мал жайылу айналымдары



Елді мекендер

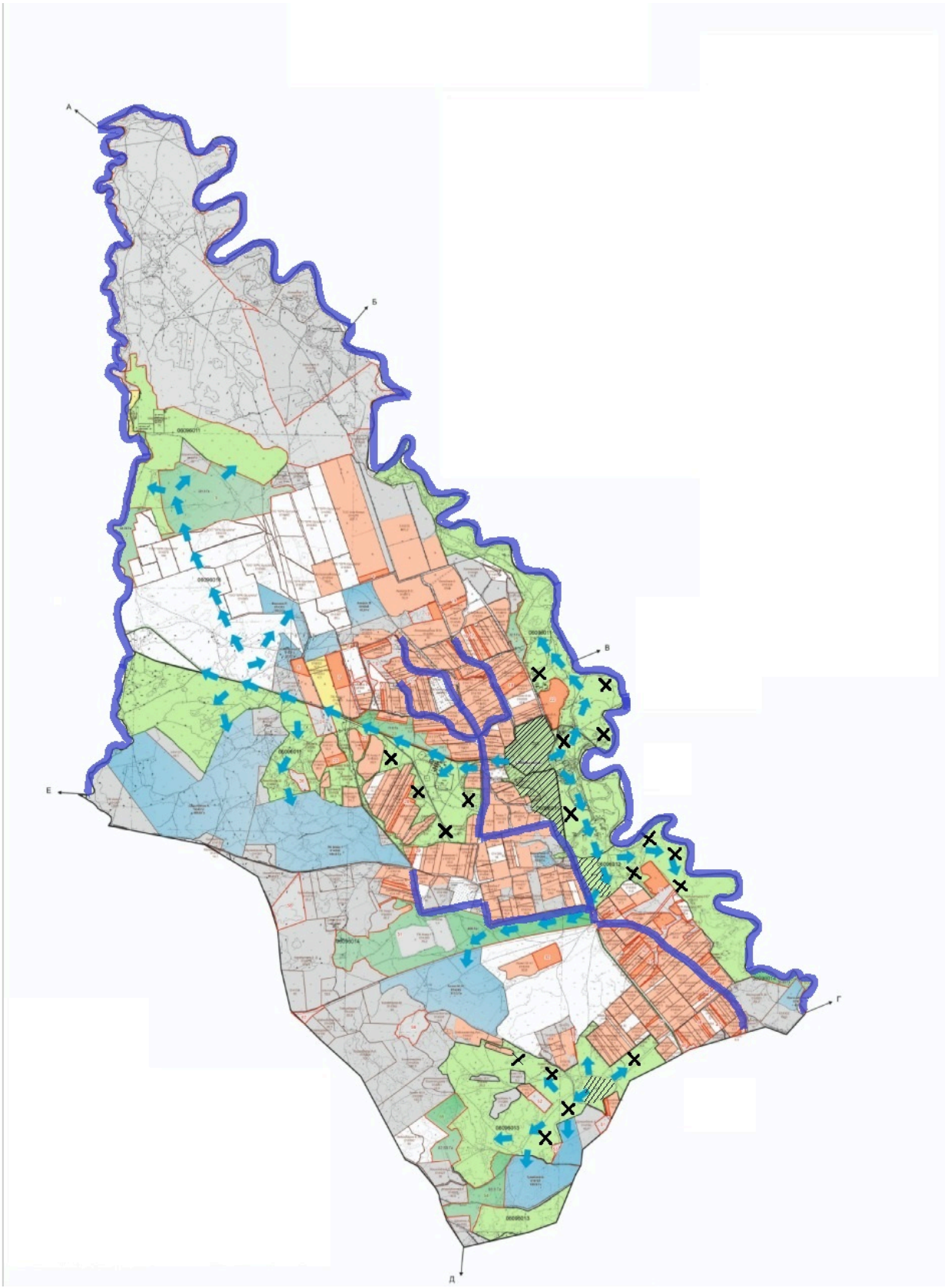
## Түсіндірме

Қорағаты ауылдық округі бойынша жайылым айналымын қолайлы пайдалану үшін Мойынқұм, Жиенбет және Еңбек ауылдарынан шығарылатын мүйізді ірі қара және ұсақ мал падалары көктемгі жазғы маусымда елді мекендердің 6836 га. жерінде жайылады.


Қорағаты ауылдық округінде арнайы мал айдау жолдарының белгілері орнатылмаған, жер телімдері арасында бұрыннан қалыптасқан жолдар арқылы жайылымға шығарылады.

Қорағаты ауылдық округінде  
жайылымдарды басқару және  
оларды пайдалану жөніндегі  
2022-2023 жылдарға арналған  
жоспарға 3-қосымша

**Жайылымдардың, оның ішінде маусымдық жайылымдардың сыртқы және ішкі шекаралары мен алаңдары, жайылымдық инфрақұрылым объектілері**



Шартты белгілер:



Ауылдық округтердің шекарасы



Елді мекендер жерлері санаттағы жайылымдар



Ішкі және сыртқы шекаралардағы маусымдық жайылымдар учаскелері



Негізгі су көздері (өзендер, көлдер, тоғандар және т. б.)

## Түсіндірме

Қорағаты ауылдық округінің малдары маусымдық жайылымға шықпай-ақ округ төңірегінде жайылымдар жеткілікті.

Қорағаты ауылдық округінде арнайы мал айдау жолдарының белгілері орнатылмаған, жер телімдері арасында бұрыннан қалыптасқан жолдар арқылы жайылымға шығарылады.

Ішкі және сыртқы шекаралардағы маусымдық жайылымдар учаскелері жоқ.

Негізгі су көздері Шу және Қорағаты өзендері мен "ЛДРХ-2" және "ЛДРХ-3" каналдары.

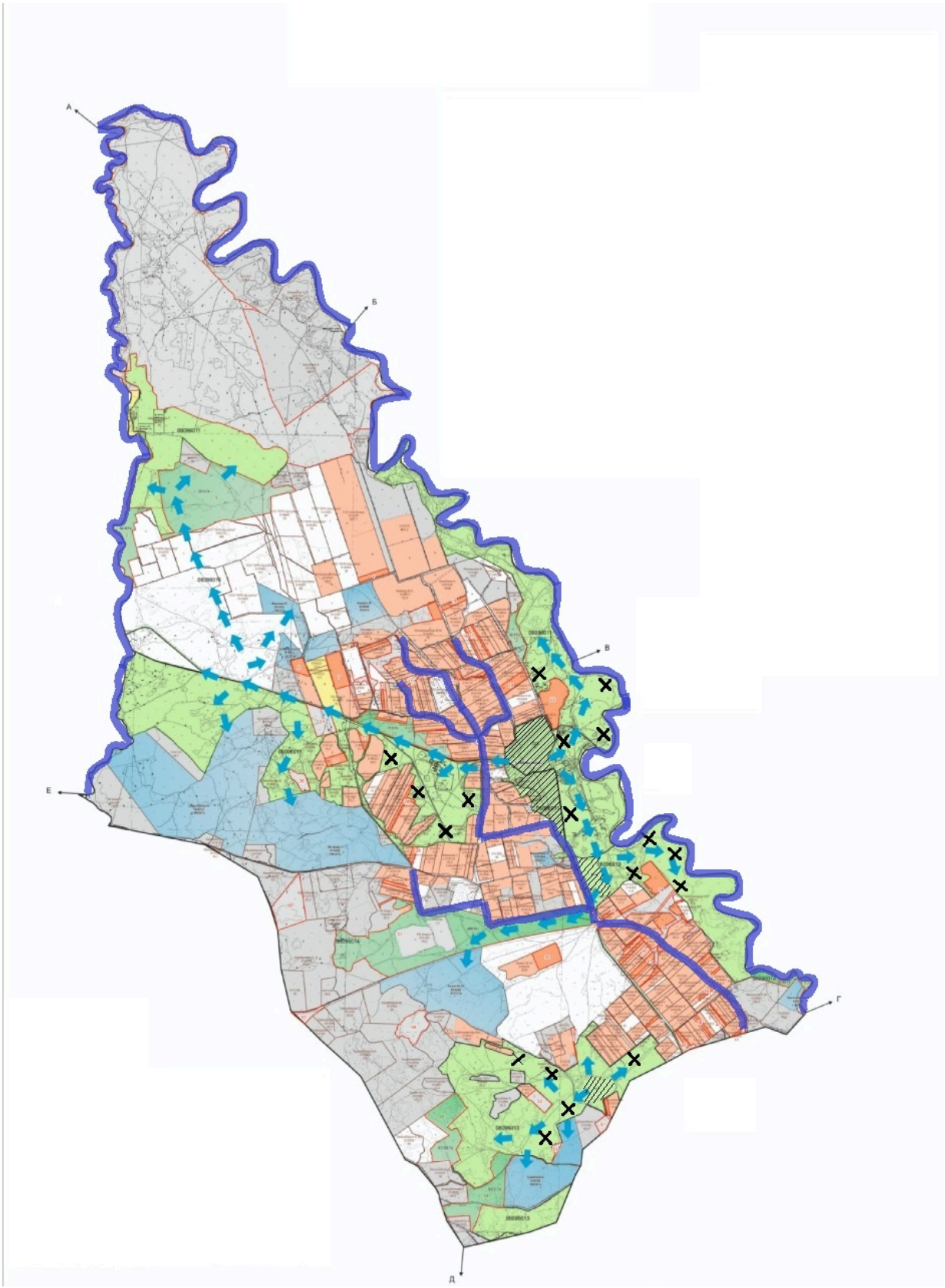
Қорағаты ауылдық округінде  
жайылымдарды  
басқару және оларды пайдалану  
жөніндегі 2022-2023 жылдарға  
арналған жоспарға  
4-қосымша

**Жайылым пайдаланушылардың су тұтыну нормасына сәйкес жасалған су көздеріне (көлдерге, өзендерге, тоғандарға, апандарға, суару немесе суландыру каналдарына, құбырлы немесе шахталы құдықтарға) қол жеткізу схемасы**





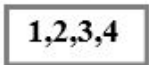




Бір ауыл шаруашылығы жануарына су тұтынудың орташа тәуліктік нормасы Қазақстан Республикасы Премьер-Министрінің Орынбасары – Қазақстан Республикасы Ауыл шаруашылығы министрінің 2017 жылғы 24 сәуірдегі №173 бұйрығымен бекітілген жайылымдарды ұтымды пайдалану қағидаларының 9-тармағына сәйкес айқындалады.

Қорағаты ауылдық округінің аумағында суару немесе суландыру бойынша Қорағаты өзенімен Шу өзенінен алады. Сонымен қатар суармалы маусымда "ЛДРХ-2" және "ЛДРХ-3" каналдары арқылы суарылады.





Шартты белгілер:

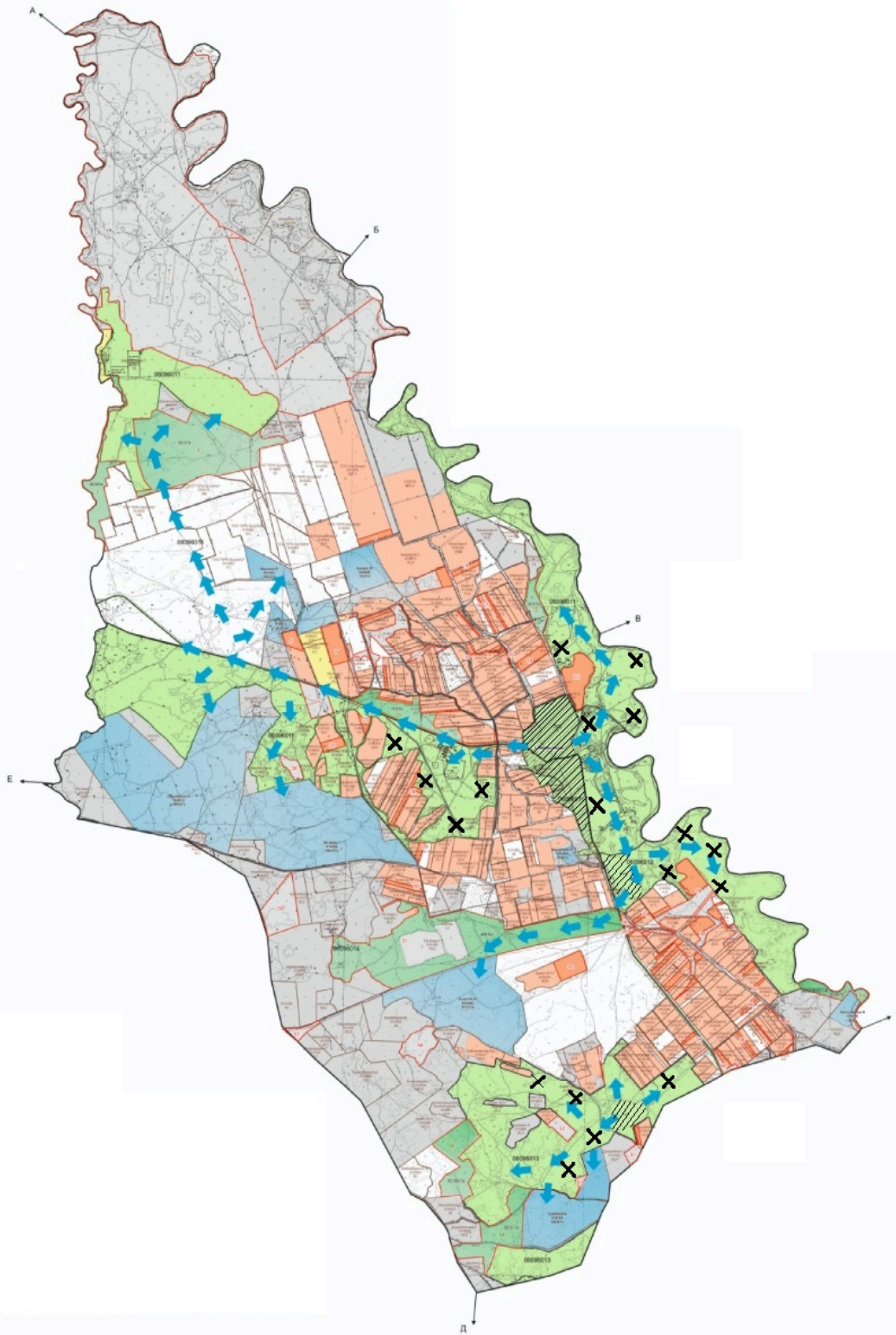
|   |   |
|---|---|
|  | Ауыл шекарасы   |
|  | Желілік су объектілері (өзендер)<br>Көлдер, өзендер, тоғандар, мал суаруорындары және басқа да көздер |
|  | Елді мекендер   |
|  | Егістік   |
|  | Табиғи жайылымдар<br>Жайылымдық инфрақұрылым объектісі  |
|  | Жайылым айналымдары №   |
|  | Ауыл шаруашылығы жануарларын жаю және жылжытудың маусымдық маршруттары                                |
|  | Жайылым пайдаланушылардың қол жеткізу маршруты  |
|  | Түбегейлі жақсартылған жайылым  |

## Түсіндірме

Қорағаты ауылдық округінің аумағында ауыл шаруашылық жануарларын сумен қамтамасыз ету орташа деңгейде. Қорағаты ауылдық округінен өтетін Қорағаты және Шу өзендерінен су ішеді. Сонымен қатар суармалы маусымда "ЛДРХ-2" және "ЛДРХ-3" каналдары арқылы суарылады.

Қорағаты ауылдық округінде арнайы мал айдау жолдарының белгілері орнатылмаған, жер телімдері арасында бұрыннан қалыптасқан жолдар арқылы жайылымға шығарылады.

Қорағаты ауылдық округінде  
жайылымдарды  
басқару және оларды пайдалану  
жөніндегі  
2022-2023 жылдарға арналған жоспарға  
5-қосымша



Шартты белгілер:





Жайылымы жоқ жеке және (немесе) заңды тұлғалардың ауыл шаруашылығы жануарларының мал басын орналастыру үшін жайылымдарды қайта бөлу және оны берілетін жайылымдарға ауыстыру схемасы



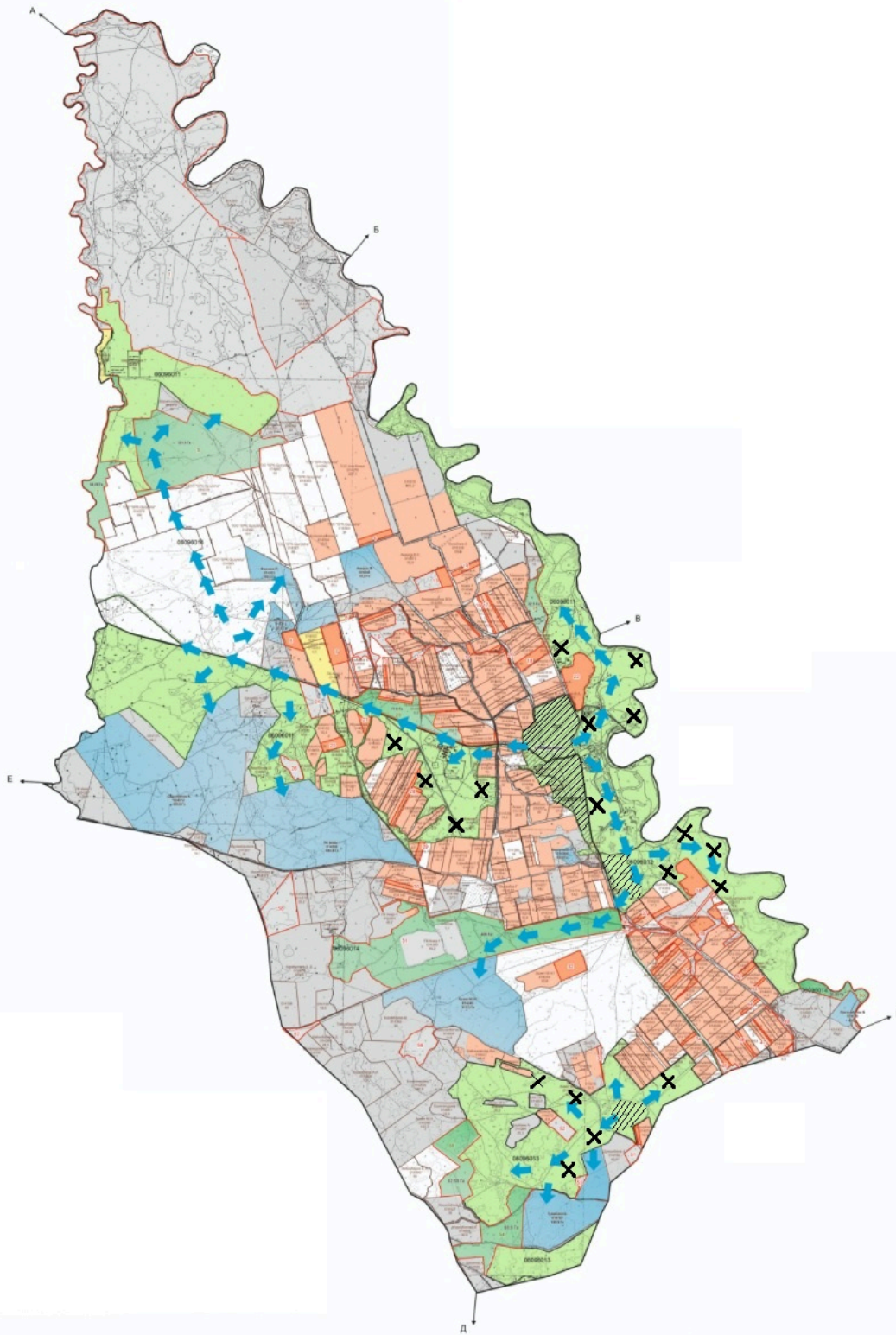
Ауылдық округ шекарасы

## Түсіндірме

Қорағаты ауылдық округі бойынша жайылымдармен қамтамасыз етілмеген жеке және (немесе) заңды тұлғалардың шалғайдағы жайылымдары жоқ.

Қорағаты ауылдық округінде арнайы мал айдау жолдарының белгілері орнатылмаған, жер телімдері арасында бұрыннан қалыптасқан жолдар арқылы жайылымға шығарылады.

Қорағаты ауылдық округінде  
2022-2023 жылдарға арналған  
жайылымдарды басқару және оларды  
пайдалану  
жөніндегі жоспарға  
6-қосымша



Шартты белгілер:



Ауылдық округ маңында орналасқан жайылымдармен қамтамасыз етілмеген жеке және (немесе) заңды тұлғалардың ауыл шаруашылығы жануарларының мал шалғайдағы жайылымдарға орналастыру схемасы



Ауылдық округ шекарасы



Егістік жерлер

## Түсіндірме

Осы жоғарыдағы көрсетілген түсіндірме тармақшалардан мал жаюдың ішкі және сыртқы шекаралары, және суғару жүйелерінің толық қамтамасыз етілуі жайылымдардың жетіспеу кемшіліктерінің жойылып бірқалыпты жүйенің жұмыс істеуіне септігін тигізеді.

Қорағаты ауылдық округінде арнайы мал айдау жолдарының белгілері орнатылмаған, жер телімдері арасында бұрыннан қалыптасқан жолдар арқылы жайылымға шығарылады.

Округ бойынша жалпы шалғайдағы жайылым жерлер жоқ.

Қорағаты ауылдық округінде  
2022-2023 жылдарға арналған  
жайылымдарды басқару және оларды  
пайдалану  
жөніндегі жоспарға  
7-қосымша

## Ауыл шаруашылығы жануарларын жаюдың және айдаудың маусымдық маршруттарын белгілейтін жайылымдарды пайдалану жөніндегі күнтізбелік графигі

| № | Ауылдық округ атауы | 2022 жылғы қоршаулар саны |    |    |     | 2023 жылғы қоршаулар саны |    |     |    |
|---|---------------------|---------------------------|----|----|-----|---------------------------|----|-----|----|
|   |                     | 1                         | 2  | 3  | 4   | 1                         | 2  | 3   | 4  |
| 1 | Қорағаты            | КЖМ                       | ЖМ | ДҚ | ЖКМ | КЖМ                       | ЖМ | ЖКМ | ДҚ |

Ескерту: аббревиатуралардың толық жазылуы:

КЖМ –көктемгі – жазғы маусым;

ЖКМ – жазғы – күзгі маусым;

ЖМ – жазғы маусым;

ДҚ – демалушы қоршау

Шу аудандық мәслихатының  
2022 жылғы 29 шілдедегі  
№ 32-6 шешіміне  
13- қосымшасы

**Өндіріс ауылдық округінде жайылымдарды басқару және оларды пайдалану жөніндегі 2022-2023 жылдарға арналған жоспар**

Шу ауданында жайылымдарды басқару және оларды пайдалану жөніндегі 2022-2023 жылдарға арналған жоспар (бұдан әрі - жоспар) Қазақстан Республикасының 2001 жылғы 23 қаңтардағы "Қазақстан Республикасындағы жергілікті мемлекеттік басқару және өзін-өзі басқару туралы", 2017 жылғы 20 ақпандағы "Жайылымдар туралы" Заңдарына, Қазақстан Республикасы Премьер-Министрінің Орынбасары, Қазақстан Республикасының Ауыл шаруашылығы министрінің 2017 жылдың 24 сәуірдегі № 173 "Жайылымдарды ұтымды пайдалану қағидаларын бекіту туралы" бұйрығына (Нормативті құқықтық актілерді мемлекеттік тіркеу тізілімінде № 15090 болып тіркелген), Қазақстан Республикасының Ауыл шаруашылығы министрінің 14 сәуірдегі № 3-3/332 "Жайылымдардың жалпы алаңына жүктеменің рұқсат етілген шекті нормасын бекіту туралы" бұйрығына (Нормативтік құқықтық актілерді мемлекеттік тіркеу тізілімінде № 11064 болып тіркелген) сәйкес әзірленді.

Жоспар жайылымдарды ұтымды пайдалану, азыққа қажеттілікті тұрақты қамтамасыз ету және жайылымдардың тозуын болдырмау мақсатында қабылданады.

Жоспар құрамында:

1) құқық белгілейтін құжаттар негізінде жер санаттары, жер учаскелерінің меншік иелері және жер пайдаланушылар бөлінісінде әкімшілік-аумақтық бірлік аумағында жайылымдардың орналасу схемасы (картасы) (1 қосымша);

2) жайылым айналымдарының қолайлы схемалары (2-қосымша);

3) жайылымдардың, оның ішінде маусымдық жайылымдардың сыртқы және ішкі шекараларымен алаңдары, жайылымдық инфрақұрылым объектілері белгіленген карта (3-қосымша);

4) жайылым пайдаланушылардың су тұтыну нормасына сәйкес жасалған су көздеріне (көлдерге, өзендерге, тоғандарға, апандарға, суару немесе суландыру каналдарына, құбырлы немесе шахталы құдықтарға) қол жеткізу схемасы (4-қосымша);

5) жайылымдары жоқ жеке және (немесе) заңды тұлғалардың ауыл шаруашылығы жануарларының мал басын орналастыру үшін жайылымдарды қайта бөлу және оны берілетін жайылымдарға ауыстыру схемасы (5-қосымша);

6) аудандық маңызы бар қала, кент, ауыл, ауылдық округ маңында орналасқан жайылымдармен қамтамасыз етілмеген жеке және (немесе) заңды тұлғалардың ауыл шаруашылығы жануарларының мал басын шалғайдағы жайылымдарға орналастыру схемасы (6-қосымша);

7) ауыл шаруашылығы жануарларын жаюдың және айдаудың маусымдық маршруттарын белгілейтін жайылымдарды пайдалану жөніндегі күнтізбелік графигі (7 қосымша).

Жайылымдарды басқару және оларды пайдалану жөніндегі жоспар:

1. Геоботаникалық тексерудің жай-күйі туралы мәліметтерді;

2. Ветеринариялық-санитариялық объектілер туралы мәліметтерді;

3. Ауыл шаруашылығы жануарларының мал басының саны туралы деректерді, олардың иелерін көрсете отырып қабылданды – және (немесе) заңды тұлғалар ұсынған өзге де деректер туралы мәліметтерді;

4. Ауыл шаруашылығы жануарларының түрлері мен жыныстық-жас топтары бойынша қалыптастырылған табындардың, отарлардың, табындардың саны туралы деректерді;

5. Шалғайдағы жайылымдарда жаю үшін ауыл шаруашылығы жануарларының мал басын қалыптастыру туралы мәліметтерді;

6. Екпе және аридті жайылымдарда ауыл шаруашылығы жануарларын жаю ерекшеліктері туралы мәліметтерді;

7. Малды айдауға арналған сервитуттар туралы мәліметтерді және мемлекеттік органдар, жеке және (немесе) заңды тұлғалар берген.

Әкімшілік-аумақтық бөлініс бойынша Өндіріс ауылдық округінде 1 ауылдық елді мекен бар.

Өндіріс ауылдық округі аумағының жалпы көлемі 102690 гектар, оның ішінде егістік – 4036 га, жайылым жерлері – 95657 га.

Жер санаттары бойынша:

ауыл шаруашылығы мақсатындағы жерлер – 24623 гектар;

елді мекен жері – 3098 гектар;

барлық басқа да жерлер – 420 га;

Геоботаникалық жағдайы:

Табиғи жағдайлар бойынша Өндіріс ауылдық округінің аумағы дала аймағының шегінде және агроклиматтық көрсеткіштер жәнәклиматтық жағдайына Шу-Іле тауларының орналасуы үлкен әсерін тигізеді. Қысқы мерзімде азиялық циклонның әсерінен қайталануы 30 дан 60 % аралықты құрайтын шығыс бағыттан соғатын жел басымдыққа ие. Осының салдарынан аудан территориясының қысы суық және орташа ауа температурасы -7-100С құрайды.

Көктемгі уақыт тұрақсыз жылы режиммен ерекшеленеді. Соңғы аязды уақыт сәуір айының екінші жартысы мен мамыр айының басында қайталануы мүмкін. Аязсыз уақыттың орташа ұзақтығы 140 – 180 күнді құрайды. Жазы ыстық, ұзақтығы 120-140 күнді құрайды. Ауаның жоғары температурасы құрғақ ауа райымен қатар келеді. Шілде айының орташа температурасы +24,5 +25,50С құрайды.

Топырақ негізінен төрт түрлі болып келеді. Олар: қара-қоңыр түсті, ашық-қоңыр түсті, кәдімгі солтүстік сұртопырағы мен солтүстік ашық сұртопырағы.

Ветеринариялық-санитариялық объектілер:

Өндіріс ауылдық округіне қарасты 3 ветеринарлық-санитарлық объектілер орналасқан. 1 мал дәрілерлік пункті, 1 өлексе малдарды тастайтын Беккери шұңқыры және 1 Сібір ошағы Абай ауылының солтүстік батысында орналасқан. Сібір жарасынан өлген жануарлар өлекселері көмілген мал қорымдарына адамдар мен жануарлар кіре

алмайтындай етіп бүкіл периметрі бойынша биіктігі кем дегенде 1,5 метр болатын қоршаумен (металдан немесе бетоннан) қоршалған. "Сібір жарасы" деген жазуы бар тақтайшалармен (аурудың пайда болған күні) белгіленеді. Сібір жарасынан өлген жануарлар өлекселері, сондай-ақ жануарлардан алынған шикізат пен өнім арнайы қондырғыларда өрттеледі. Күл қалдығы Беккери шұңқырына салынады.

Мал басынаны туралы деректер:

2021 жылдың 31 желтоқсанына Өндіріс ауылдық округінде (халықтың жеке ауласы және ШҚ) ірі қара 3338 бас, оның ішінде 986 бас аналық мал, 26685 бас ұсақ мал, 587 бас жылқы бар. Оның ішінде:

Абай ауылында: Жайылым көлемі 1941 гектар.

ірі қара мал 562 бас, оның ішінде аналық мал 562 бас, ұсақ мал 3296 бас, жылқы 212 бас.

Жайылымға шығатын мал саны:

Өндіріс ауылдық округінде МІҚ-дан 2 табын, жылқыдан 7 үйір, уақ малдан 6 отаржайылуға шығады.

Өндіріс ауылдық округінде екпе және аридті жайылымдар жоқ.

Өндіріс ауылдық округінде мал айдауға арналған сервитуттар орнатылмаған.

Жоғарыда баяндалғанның негізінде, Қазақстан Республикасының "Жайылымдар туралы" Заңының 15 бабына сәйкес жергілікті халықтың мұқтаждығы үшін (Абай ауылына) ауыл шаруашылығы жануарларының аналық (сауын) мал басын ұстау бойынша 1941 га көлемінде, жүктеме нормасы 4 га/бас болғанда қажеттілік 3965га құрайды. Жайылымдық жерлердің қалыптасқан қажеттілігін Мемлекет мұқтажы үшін жерлерді сатып алу есебінен толықтыру қажет.

Жергілікті халықтың басқа ауыл шаруашылығы малдарын жаю бойынша жайылымдық жерлердің қажеттілігі 3965га, ІҚМ басына жүктеме нормасы 0,8 га / бас болғанда, Ұсақ мал – 0,1 га / бас, жылқы – 1 га/ бас.

Шалғайдағы қыстақ малдарын қоспағанда:

Қажеттілік:

ІҚМ үшін-562 бас \* 0,8 га/бас.= 449,6 га;

ұсақ мал үшін- 3296 бас \* 0,1 га/бас.= 329,6 га;

жылқы үшін-212 бас \* 1 га / бас.= 127,2 га

$449,6+329,6+212 * 4 = 3964,8$

Жайылым алқаптарының қалыптасқан қажеттілігін 3965 га көлемінде, келесі ШҚ-н жерлеріне жаю жоспарланады: Р. Калмырзаева –662,83 га, С.Торекулова - 47,0 га, Б.Баєтов - 30,6 га, Д.Дауылбаєв -75,48 га, Ғ.Дауталиєв – 224,08 га, Е.Ахметов - 84 га, Б.Саулебаєв - 25,9 га, Д.Бахтиєв -112 га, А.Акдилдаєв - 213,2 га. Барлығы: 1475,09 га.

Осы Жоспардың 6-қосымшасына сәйкес, Өндірісауылдық округінің жергілікті халқының ауыл шаруашылығы жануарларының мал басын Өндіріс ауылдық округінің

шалғайдағы жайылымдарына ауыстыру есебінен 3965 га жайылымдық жерлердің қалған қажеттілігін өтеу қажет.

Дегенмен округ жайылымының бары небәрі 1941 га. болғандықтан, белгіленген межеге сәйкес 2024 га. қажеттілік туындайды.

Шешу жолдары:

Өндіріс ауылдық округінің жергілікті халқының ауыл шаруашылығы жануарларының қажетті жетіспейтін жайылымды:

41. Елді мекендегі ішкі жайылымдарға жаю есебінен – 1941га;

42. Жайылатын мал саны – 562 бас елді мекеннің сиыры;

43. Елді-мекеннен 5-7 радиуста орналасқан жайылым жерлерді қайтару. 9 шаруа қожалықтың – 1475,09га жайылым жерлерін қайтарудан;

44. Өндіріс ауылдық округінің елді-мекенінің жайылымына "Абай" ӨК жер қорынан 940,349 га қосылды;

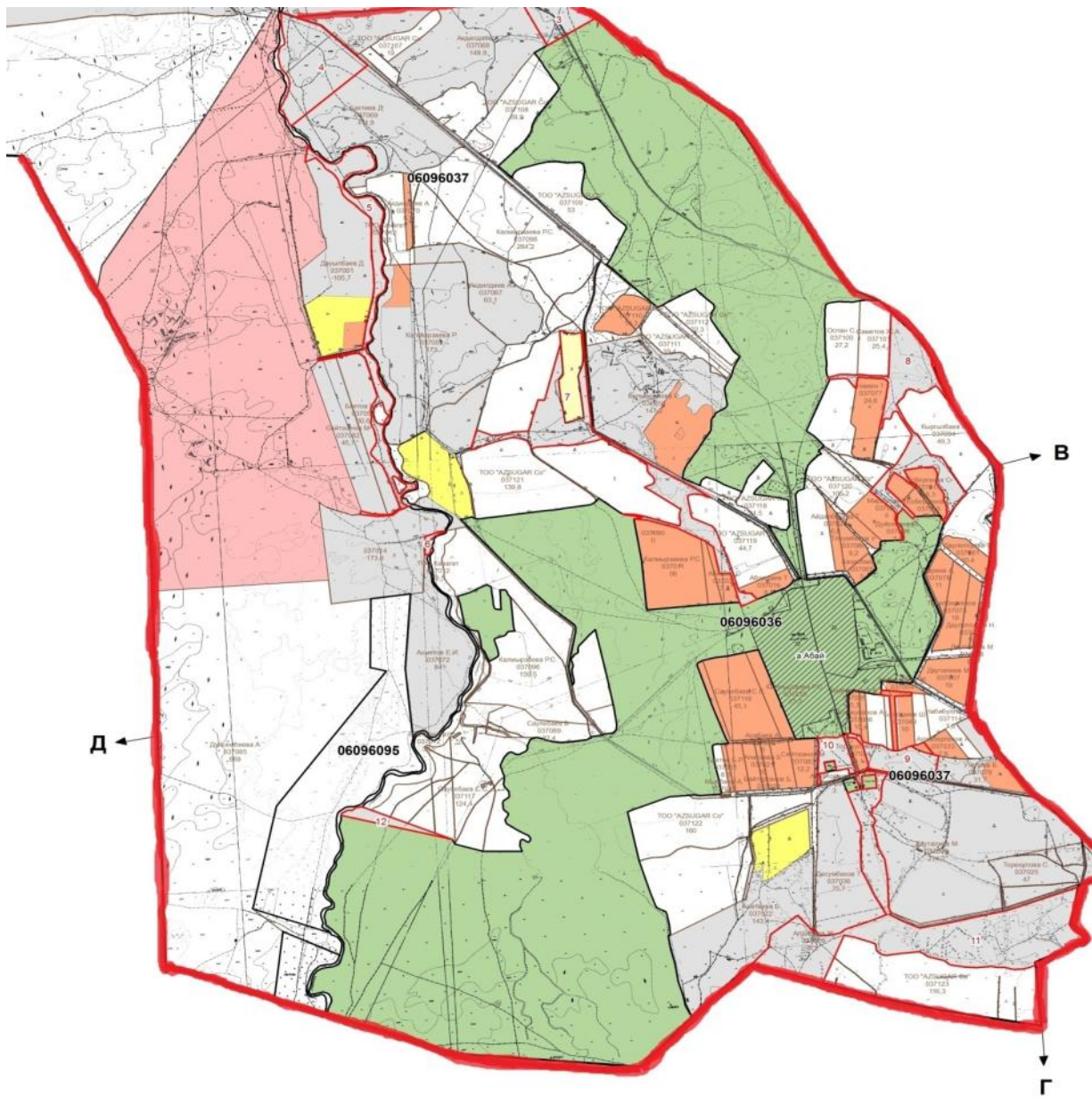
45. Қажеттілік туындайтын жайылым жерлерді бөлу туралы округтегі көп көлемді жайылым жерлері бар 7 шаруа қожалықтардың 1562,74 га болатын жерлеріне шаруалардың ауыл шаруашылығы жануарлары мен жергілікті халықтың ауыл шаруашылығы жануарлары бірге жайылу туралы меморандумға тұру арқылы;

Барлығы қажетті жайылым жерлер 2024 га. жоғарыда көрсетілген тармақшалардан өтелетін болады.

Өндіріс ауылдық округінде  
2022-2023 жылдарға арналған  
жайылымдарды  
басқару және оларды пайдалану  
жөніндегі жоспарға  
1-қосымша

**Өндіріс ауылдық округінің аумағында құқық белгілейтін құжаттар негізінде жер санаттары, жер учаскелерінің меншік иелері және жер пайдаланушылар бөлінісінде әкімшілік-аумақтық бірлік аумағында жайылымдардың орналасу схемасы (қартасы)**





Шартты белгілер:




Ауылдық округтердің шекарасы



Ауыл шаруашылығы мақсатындағы жерлері санатындағы жайылымдар



Елді мекен санатындағы жайылымдар



Ауыл шаруашылығы мақсатындағы жерлері санатындағы егістіктер



Суармалы егістік жерлер

## Түсіндірме

Өндіріс ауылдық округінде Абай елді мекені орналасқан, осы елді мекеннің жайылым жері 1941га құрайды, Өндіріс ауылдық округінің елді-мекенінің жайылымына "Абай" ӨК жер қорынан 940,349 га қосылды.

Өндіріс ауылдық округінде арнайы мал айдау жолдарының белгілері орнатылмаған, жер телімдері арасында бұрыннан қалыптасқан жолдар арқылы жайылымға шығарылады.

## Өндіріс ауылдық округі аумағындағы жер учаскелерінің меншік иелері тізімі

№ 1 кесте

| № | Жер учаскелерін жер пайдаланушылардың атауы | Жайылым алаңы, (га) | Түрлері бойынша малдың болуы, (бас) |     |      | Жайылымға қажеттілік нормасы 1 бас, (га) |     |      | Жайылымдардың қажеттілігі, (га) |     |      |           | Артық жайылымдар, (га) |
|---|---|---------------------|-------------------------------------|-----|------|--|-----|------|---------------------------------|-----|------|-----------|------------------------|
|   |   |                     | ІҚМ                                 | ҰҚМ | Жылы | ІҚМ                                      | ҰҚМ | Жылы | ІҚМ                             | ҰҚМ | Жылы | Жыны (га) |                        |
| 1 | " Молдаш" ш/қ                               | 662,83              | 11                                  | 200 | 14   | 0,8                                      | 0,1 | 1    | 35,2                            | 80  | 56   | 171,2     | 491,63                 |
| 2 | " Ержан" ш/қ                                | 47,0                | 0                                   | 400 | 0    | 0,8                                      | 0,1 | 1    | -                               | 160 | -    | 160       |                        |
| 3 | " Мерей" ш/қ                                | 30,6                | 0                                   | 0   | 0    | 0,8                                      | 0,1 | 1    | -                               | -   | -    | -         | 30,6                   |
| 4 | " Жалғас" ш/қ                               | 75,48               | 0                                   | 0   | 0    | 0,8                                      | 0,1 | 1    | -                               | -   | -    | -         | 75,48                  |
| 5 | " Ғабиток" ш/қ                              | 224,08              | 15                                  | 0   | 10   | 0,8                                      | 0,1 | 1    | 48                              | -   | 40   | 88        | 136,08                 |
| 6 | " Алмас" ш/қ                                | 84                  | 80                                  | 0   | 0    | 0,8                                      | 0,1 | 1    | 256                             | -   | -    | 256       | -                      |
| 7 | " Рәжім" ш/қ                                | 25,9                | 0                                   | 100 | 0    | 0,8                                      | 0,1 | 1    | -                               | 40  | -    | 40        |                        |
| 8 | " Дильм                                     | 112                 | 0                                   | 200 | 10   | 0,8                                      | 0,1 | 1    | -                               | 80  | 40   | 120       |                        |

|   |                           |              |     |      |    |     |     |   |        |     |     |        |            |
|---|---------------------------|--------------|-----|------|----|-----|-----|---|--------|-----|-----|--------|------------|
|   | урат"<br>ш/қ              |              |     |      |    |     |     |   |        |     |     |        |            |
| 9 | "<br>Асанә<br>лі" ш/<br>қ | 213,2        | 0   | 200  | 10 | 0,8 | 0,1 | 1 | -      | 80  | 40  | 120    | 93,2       |
|   | Қорыт<br>ынды             | 1 475,<br>09 | 106 | 1100 | 44 |     |     |   | 339, 2 | 440 | 176 | 955, 2 | 826,<br>99 |

**Өндіріс ауылдық округі бойынша елді мекендер бөлінісінде ІҚМ аналық (сауын)мал басын орналастыру үшін жайылымдарды бөлу жөніндегі мәліметтер**

№ 2 кесте

| № | Елді мекені | Жайылым алаңы, (га) | Сауын сиырлардың болуы (бас) | Жайылымға қажеттілік нормасы 1 бас, (га) | Жайылымдардың қажеттілігі, (га) | Жайылымдармен қамтамасыз етілмеген (га) | Қажеттіліктің қамтамасыз етілуі, % | Артықшылық, (га) |
|---|-------------|---------------------|------------------------------|--|---------------------------------|---|------------------------------------|------------------|
| 1 | Абай ауылы  | 1941                | 562                          | 0,8*4                                    | 1798,4                          | -                                       | 100                                | 142,6            |
|   | Барлығы     | 1941                | 562                          | 0,8*4                                    | 1798,4                          | -                                       | 100                                | 142,6            |

Ескертпе: сауын сиырларға арналған жайылымдық жер толықтай қамтылып отыр.

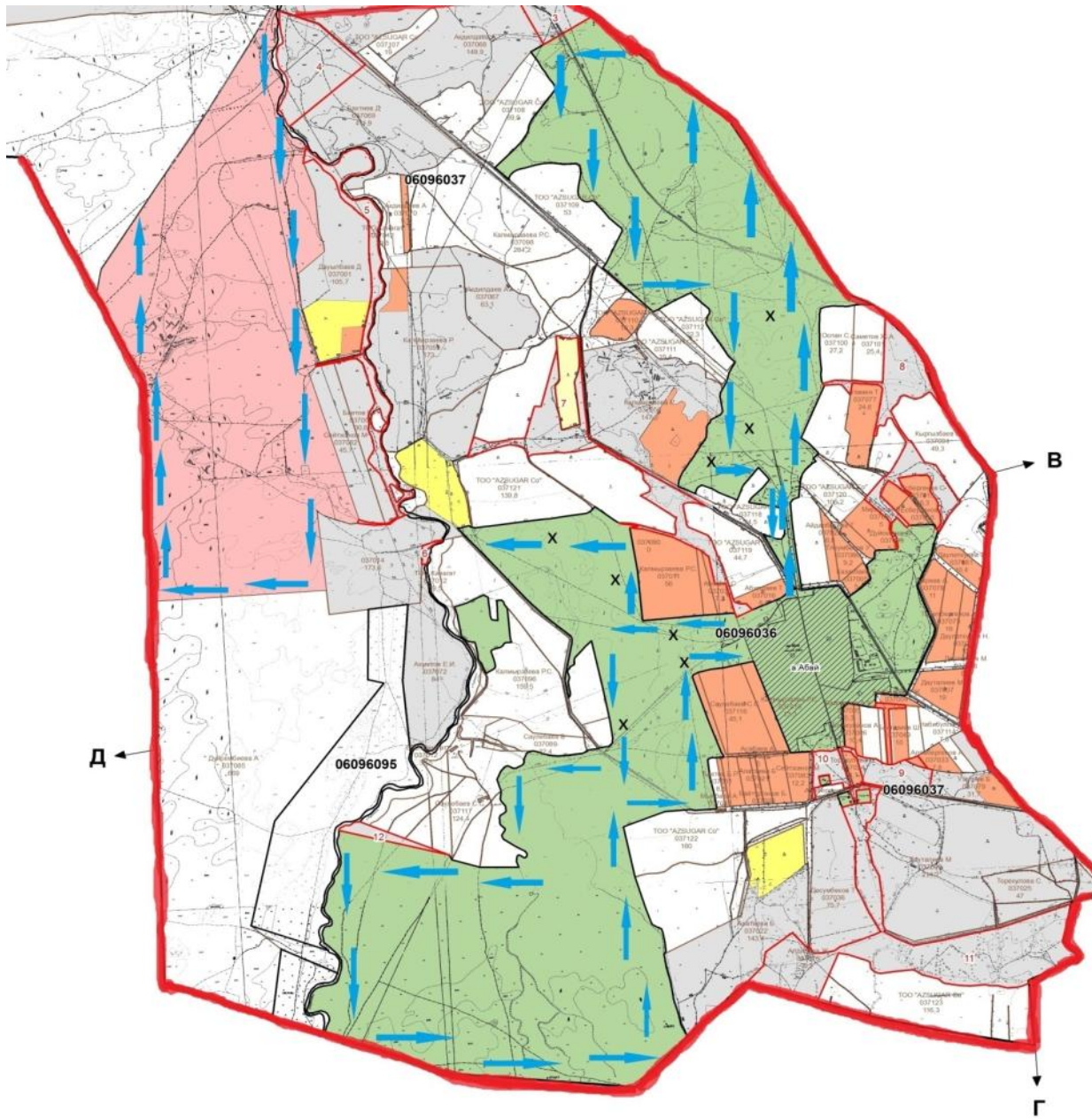
**Өндіріс ауылдық округі бойынша жер учаскелерінің меншік иелері бөлігінде ауыл шаруашылығы малдарының басын орналастыру үшін жайылымдарды қайта бөлу жөніндегі мәліметтер**

№ 3 кесте

| № | Елді мекен | Малдың болуы түрлері бойынша (бас) |      |       | Жайылымға қажеттілік нормасы 1 бас, (га) |       |       | Жайылымдардың қажеттілігі, (га) |         |       |                | Қажеттіліктің қамтамасыз етілуі, % |
|---|------------|------------------------------------|------|-------|--|-------|-------|---------------------------------|---------|-------|----------------|------------------------------------|
|   |            | ІҚМ                                | ҰҚМ  | Жылқы | ІҚМ                                      | ҰҚМ   | Жылқы | ІҚМ                             | ҰҚМ     | Жылқы | Қорытынды (га) |                                    |
| 1 | Абай ауылы | 562                                | 3296 | 212   | 0,8*4                                    | 0,1*4 | 1*4   | 1 798,4                         | 1 318,4 | 848   | 3 964,8        | 100                                |
|   | Жалпы      | 562                                | 3296 | 212   |  |       |       | 1 798,4                         | 1 318,4 | 848   | 3 964,8        | 100                                |

Өндіріс ауылдық округінде 2022-2023 жылдарға арналған жайылымдарды басқару және оларды пайдалану жөніндегі жоспарға 2-қосымша

**Жайылым айналымдарының қолайлы схемалары**



Шартты белгілері:





Ауылдық округтердің шекарасы



Ауыл шаруашылығы мақсатындағы жерлері санатындағы жайылымдар



Елді мекен санатындағы жайылымдар



Ауыл шаруашылығы мақсатындағы жерлері санатындағы егістіктер



Суармалы егістік жерлер

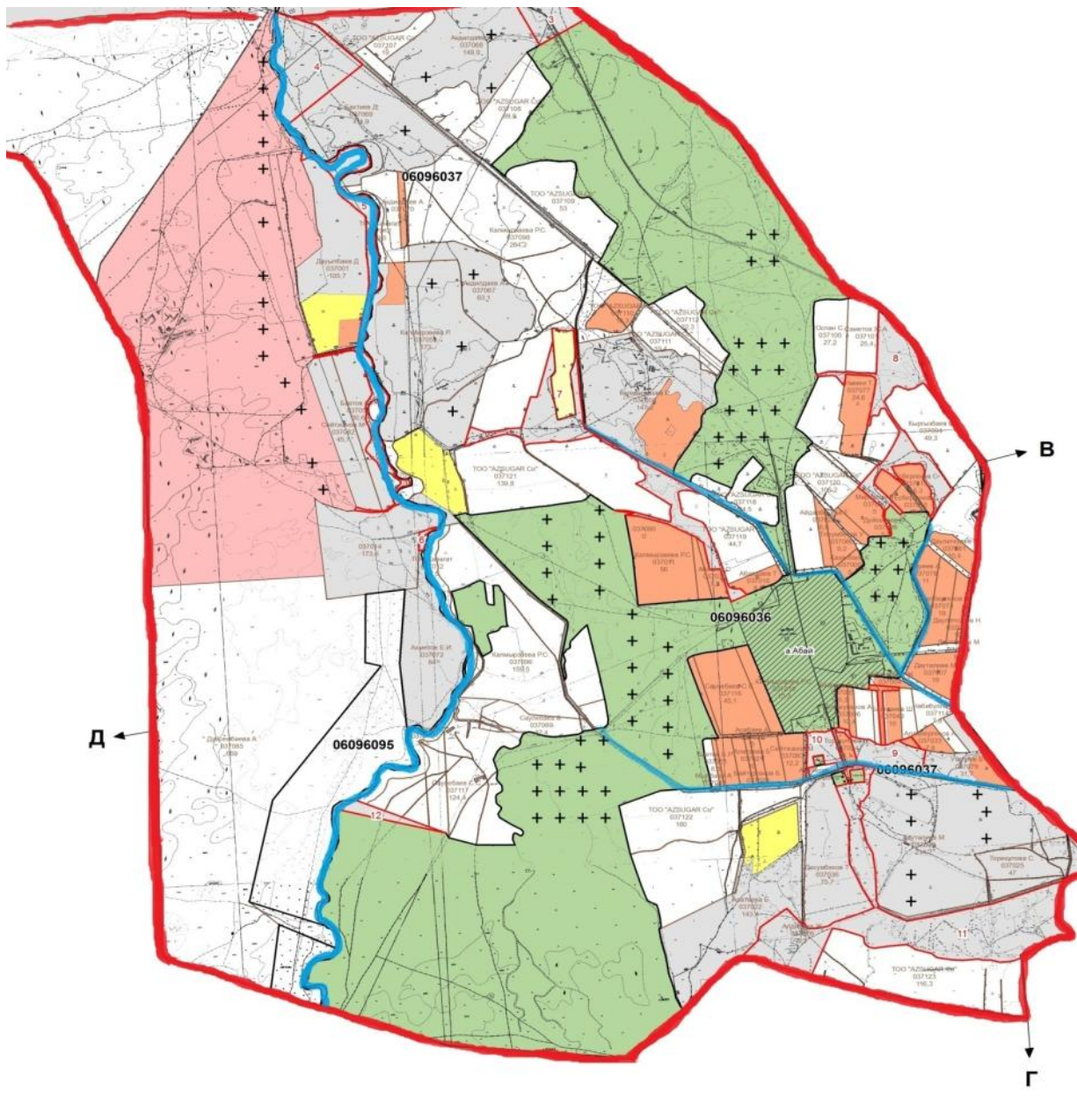
## Түсіндірме

Өндіріс ауылдық округі бойынша жайылым айналымын қолайлы пайдалану үшін Абай ауылынан шығарылатын мүйізді ірі қара және ұсақ мал падалары көктемгі жазғы маусымда елді мекендердің 1941 га және Абай ӨК қорынан қосылып берілген 940,349 га жайылым жерлеріне күзгі маусымға дейін жайылуы жоспарланған. Күзгі маусымда шаруа қожалық жетекшілерімен меморандум жасалып, шаруа қожалық иелігіндегі егістік жерлерін жинап болғаннан соң МІҚ, ҰҚМ, жылқы малдары жайылатындығы жоспарланған.





Өндіріс ауылдық округінде арнайы мал айдау жолдарының белгілері орнатылмаған, жер телімдері арасында бұрыннан қалыптасқан жолдар арқылы жайылымға шығарылады.

Өндіріс ауылдық округінде  
2022-2023 жылдарға арналған  
жайылымдарды  
басқару және оларды пайдалану  
жөніндегі жоспарға  
3-қосымша

**Жайылымдардың, оның ішінде маусымдық жайылымдардың сыртқы және ішкі шекаралары мен алаңдары, жайылымдық инфрақұрылым объектілері**



Шартты белгілері:

|   |  |
|---|--|
|  | Ауылдық округтердің шекарасы                                   |
|  | Елді мекендер жерлері санаттағы жайылымдар                     |
|  | Ішкі және сыртқы шекаралардағы маусымдық жайылымдар учаскелері |
|  | Негізгі су көздері (өзендер, көлдер, тоғандар және т. б.)      |

## Түсіндірме

Өндіріс ауылдық округі бойынша жайылым айналымын қолайлы пайдалану үшін Абай ауылынан шығарылатын мүйізді ірі қара және ұсақ мал падалары көктемгі жазғы маусымда елді мекендердің 1941 га және Абай ӨК қорынан қосылып берілген 940,349 га жайылым жерлеріне күзгі маусымға дейін жайылуы жоспарланған. Күзгі маусымда шаруа қожалық жетекшілерімен меморандум жасалып, шаруа қожалық иелігіндегі егістік жерлерін жинап болғаннан соң МІҚ, ҰҚМ, жылқы малдары жайылатындығы жоспарланған.

Өндіріс ауылдық округінде арнайы мал айдау жолдарының белгілері орнатылмаған, жер телімдері арасында бұрыннан қалыптасқан жолдар арқылы жайылымға шығарылады.

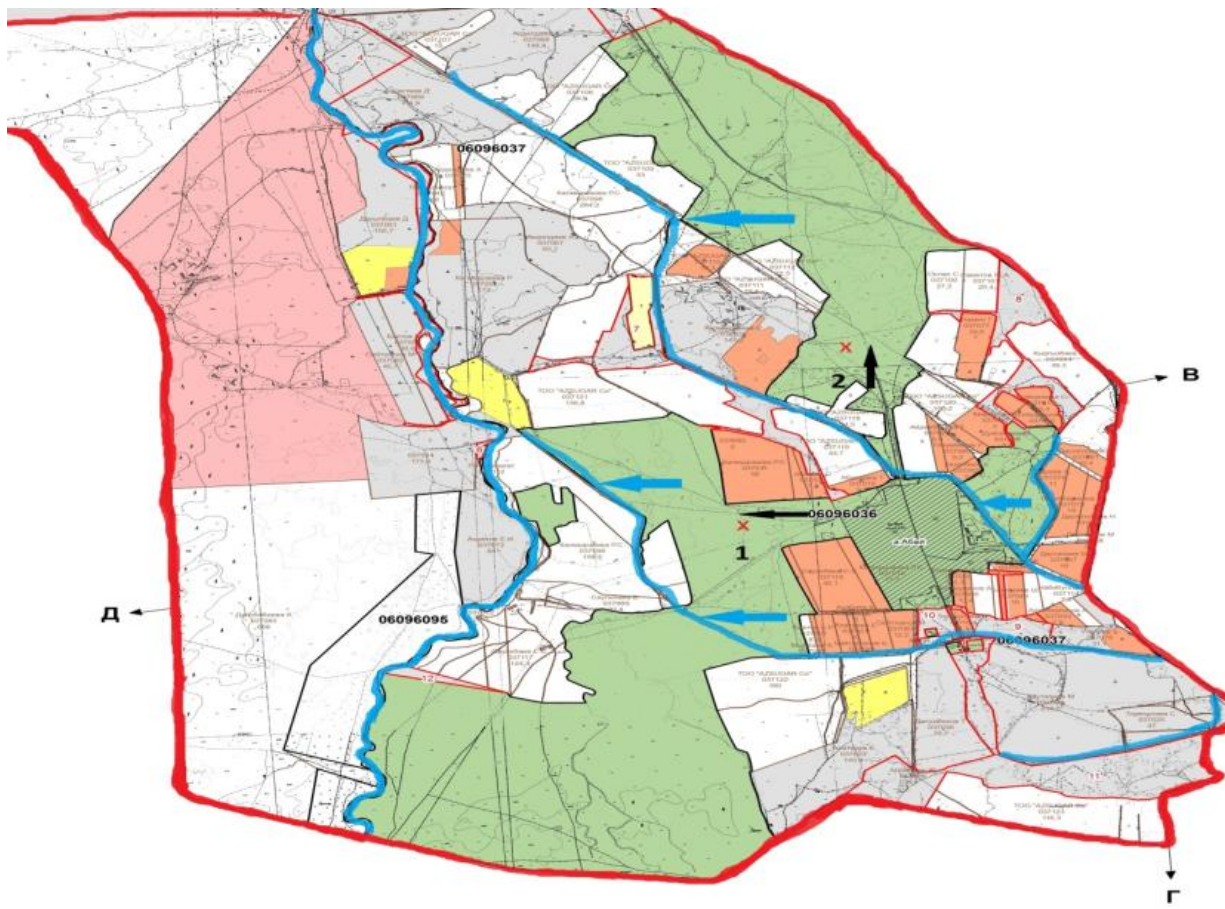
Өндіріс ауылдық округінде  
2022-2023 жылдарға арналған  
жайылымдарды  
басқару және оларды пайдалану  
жөніндегі жоспарға  
4-қосымша

**Жайылым пайдаланушылардың су тұтыну нормасына сәйкес жасалған су көздеріне (көлдерге, өзендерге, тоғандарға, апандарға, суару немесе суландыру каналдарына, құбырлы немесе шахталы құдықтарға) қол жеткізу схемасы**









Бір ауыл шаруашылығы жануарына су тұтынудың орташа тәуліктік нормасы Қазақстан Республикасы Премьер-Министрінің Орынбасары – Қазақстан Республикасы Ауыл шаруашылығы министрінің 2017 жылғы 24 сәуірдегі №173 бұйрығымен бекітілген жайылымдарды ұтымды пайдалану қағидаларының 9-тармағына сәйкес айқындалады.

Өндіріс ауылдық округінің аумағында суару немесе суландыру бойынша Шығыс, Батыс және Орталық каналынан алады.





Шартты белгілері:

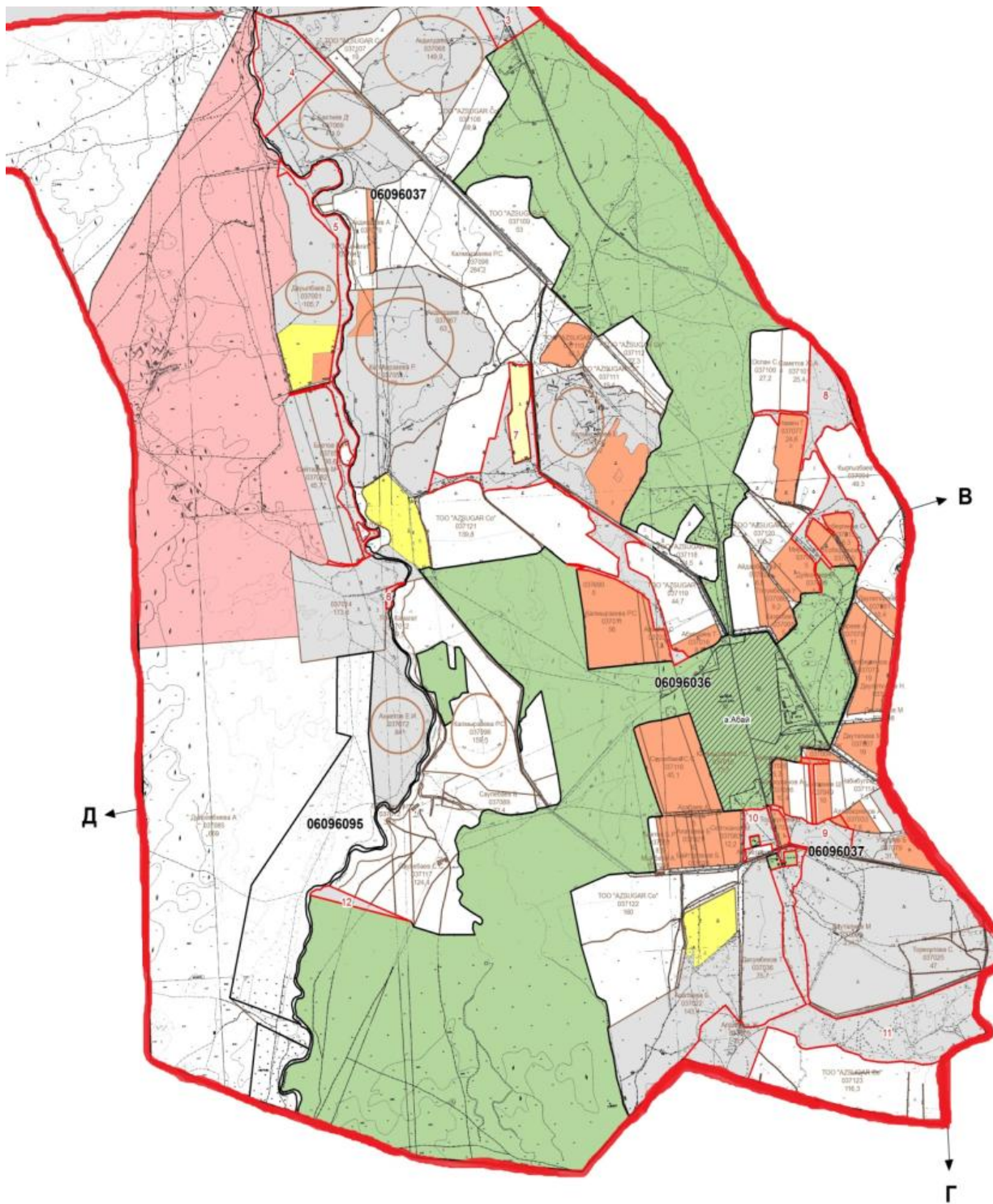
-  Ауыл шекарасы
-  Желілік су объектілері (өзендер)  
Көлдер, өзендер, тоғандар, мал суаруорындары және басқа да көздер
-  Елді мекендер
-  Егістік
-  Табиғи жайылымдар  
Жайылымдық инфрақұрылым объектісі  
Жайылым айналымдары № 1,2,3,4
-  Жайылым айналымдары №
-  Жайылым пайдаланушылардың қол жеткізу маршруты
-  Түбегейлі жақсартылған жайылым

Түсіндірме

Өндіріс ауылдық округінің аумағында ауыл шаруашылық жануарларын сумен қамтамасыз ету орташа деңгейде. Өндіріс ауылдық округіне қарасты 3 каналы орналасқан. Шығыс, Орталық және Батыс. Жалпы ағын су Қарабас каналы арқылы келіп, осы 3 каналға түйіседі. Абай ауылының малы осы каналдардан толықтай жеткілікті су ішеді.

Өндіріс ауылдық округінде арнайы мал айдау жолдарының белгілері орнатылмаған, жер телімдері арасында бұрыннан қалыптасқан жолдар арқылы жайылымға шығарылады.

Өндіріс ауылдық округінде  
2022-2023 жылдарға арналған  
жайылымдарды басқару және  
оларды пайдалану  
жөніндегі жоспарға  
5-қосымша



Шартты белгілері:



Жайылымы жоқ жеке және (немесе) заңды тұлғалардың ауыл шаруашылығы жануарларының мал басын орналастыру үшін жайылымдарды қайта бөлу және оны берілетін жайылымдарға ауыстыру схемасы



Ауылдық округ шекарасы

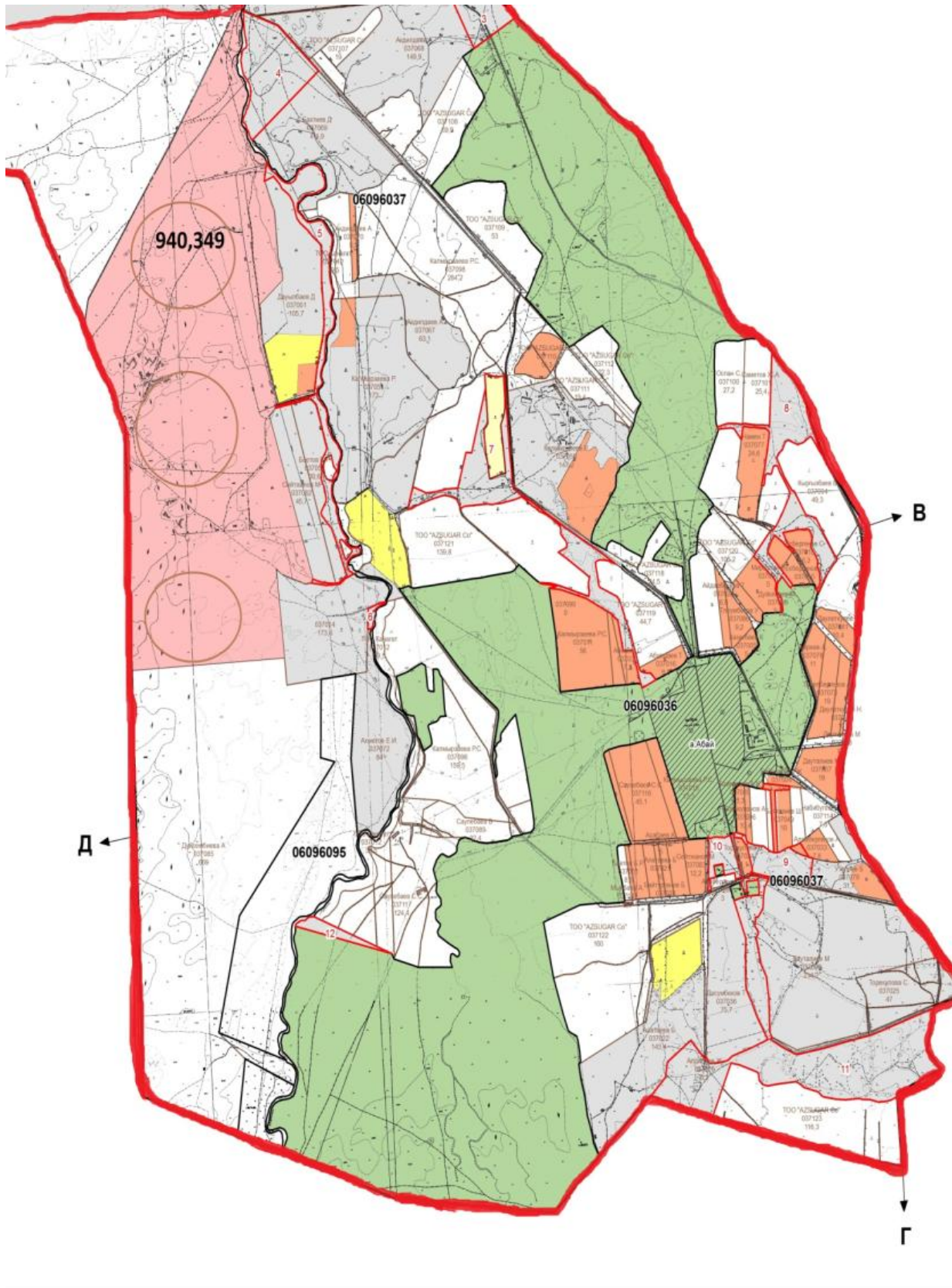
## Түсіндірме

Өндіріс ауылдық округі бойынша жайылымдармен қамтамасыз етілмеген жеке және (немесе) заңды тұлғалардың 5-7 шақырым радиустағы жайылымдарында ауыл шаруашылығы жануарларының мал басын орналастыру үшін 9 шаруа қожалықтың 1475,09 га жайылым жері мемлекет мұқтажы үшін кері қайтарылады. Күзгі маусымда шаруа қожалық жетекшілерімен меморандум жасалып, шаруа қожалық иелігіндегі егістік жерлерін жинап болғаннан соң МІҚ, ҰҚМ, жылқы малдары жайылымға орналастырылады.

Өндіріс ауылдық округінде арнайы мал айдау жолдарының белгілері орнатылмаған, жер телімдері арасында бұрыннан қалыптасқан жолдар арқылы жайылымға шығарылады.

Өндіріс ауылдық округінде  
2022-2023 жылдарға арналған  
жайылымдарды басқару және  
оларды пайдалану  
жөніндегі жоспарға  
6-қосымша





Шартты белгілері:



Ауылдық округ маңында орналасқан жайылымдармен қамтамасыз етілмеген жеке және (немесе) заңды тұлғалардың ауыл шаруашылығы жануарларының мал шалғайдағы жайылымдарға орналастыру схемасы



Ауылдық округ шекарасы



Егістік жерлер



Жалпы шалғайдағы жайылым жерлер

## Түсіндірме

Осы жоғарыдағы көрсетілген түсіндірме тармақшалардан мал жаюдың ішкі және сыртқы шекаралары, және суғару жүйелерінің толық қамтамасыз етілуі жайылымдардың жетіспеу кемшіліктерінің жойылып бірқалыпты жүйенің жұмыс істеуіне септігін тигізеді.

Өндіріс ауылдық округінде арнайы мал айдау жолдарының белгілері орнатылмаған, жер телімдері арасында бұрыннан қалыптасқан жолдар арқылы жайылымға шығарылады.

Өндіріс ауылдық округінде  
2022-2023 жылдарға арналған  
жайылымдарды басқару және оларды  
пайдалану  
жөніндегі жоспарға  
7-қосымша

## Ауыл шаруашылығы жануарларын жаюдың және айдаудың маусымдық маршруттарын белгілейтін жайылымдарды пайдалану жөніндегі күнтізбелік графигі

| № | Ауылдық округ атауы | 2022 жылғы қоршаулар саны |    |    |     | 2023 жылғы қоршаулар саны |    |     |    |
|---|---------------------|---------------------------|----|----|-----|---------------------------|----|-----|----|
|   |                     | 1                         | 2  | 3  | 4   | 1                         | 2  | 3   | 4  |
| 1 | Өндіріс             | КЖМ                       | ЖМ | ДҚ | ЖКМ | КЖМ                       | ЖМ | ЖКМ | ДҚ |

Ескерту: аббревиатуралардың толық жазылуы:

КЖМ –көктемгі – жазғы маусым;

ЖКМ – жазғы – күзгі маусым;

ЖМ – жазғы маусым;

ДҚ – демалушы қоршау

Шу аудандық мәслихатының  
2022 жылғы 29 шілдедегі  
№ 32-6 шешіміне  
14- қосымшасы

## **Қонаев ауылында жайылымдарды басқару және оларды пайдалану жөніндегі 2022-2023 жылдарға арналған жоспар**

Шу ауданында жайылымдарды басқару және оларды пайдалану жөніндегі 2022-2023 жылдарға арналған жоспар (бұдан әрі - жоспар) Қазақстан Республикасының 2001 жылғы 23 қаңтардағы "Қазақстан Республикасындағы жергілікті мемлекеттік басқару және өзін-өзі басқару туралы", 2017 жылғы 20 ақпандағы "Жайылымдар туралы" Заңдарына, Қазақстан Республикасы Премьер-Министрінің Орынбасары-Қазақстан Республикасының Ауыл шаруашылығы министрінің 2017 жылдың 24 сәуірдегі № 173 "Жайылымдарды ұтымды пайдалану қағидаларын бекіту туралы" бұйрығына (Нормативті құқықтық актілерді мемлекеттік тіркеу тізілімінде № 15090 болып тіркелген), Қазақстан Республикасының Ауыл шаруашылығы министрінің 14 сәуірдегі № 3-3/332 "Жайылымдардың жалпы алаңына жүктеменің рұқсат етілген шекті нормасын бекіту туралы" бұйрығына (Нормативтік құқықтық актілерді мемлекеттік тіркеу тізілімінде № 11064 болып тіркелген) сәйкес әзірленді.

Жоспар жайылымдарды ұтымды пайдалану, азыққа қажеттілікті тұрақты қамтамасыз ету және жайылымдардың тозуын болдырмау мақсатында қабылданады.

Жоспар құрамында:

1) құқық белгілейтін құжаттар негізінде жер санаттары, жер учаскелерінің меншік иелері және жер пайдаланушылар бөлінісінде әкімшілік-аумақтық бірлік аумағында жайылымдардың орналасу схемасы (картасы) (1 қосымша);

2) жайылым айналымдарының қолайлы схемалары (2-қосымша);

3) жайылымдардың, оның ішінде маусымдық жайылымдардың сыртқы және ішкі шекараларымен алаңдары, жайылымдық инфрақұрылым объектілері белгіленген карта (3-қосымша);

4) жайылым пайдаланушылардың су тұтыну нормасына сәйкес жасалған су көздеріне (көлдерге, өзендерге, тоғандарға, апандарға, суару немесе суландыру каналдарына, құбырлы немесе шахталы құдықтарға) қол жеткізу схемасы (4-қосымша);

5) жайылымдары жоқ жеке және (немесе) заңды тұлғалардың ауыл шаруашылығы жануарларының мал басын орналастыру үшін жайылымдарды қайта бөлу және оны берілетін жайылымдарға ауыстыру схемасы (5-қосымша);

6) аудандық маңызы бар қала, кент, ауыл, ауылдық округ маңында орналасқан жайылымдармен қамтамасыз етілмеген жеке және (немесе) заңды тұлғалардың ауыл шаруашылығы жануарларының мал басын шалғайдағы жайылымдарға орналастыру схемасы (6-қосымша);

7) ауыл шаруашылығы жануарларын жаюдың және айдаудың маусымдық маршруттарын белгілейтін жайылымдарды пайдалану жөніндегі күнтізбелік графигі (7 қосымша).

Жайылымдарды басқару және оларды пайдалану жөніндегі жоспар:



1. Геоботаникалық тексерудің жай-күйі туралы мәліметтерді;

2. Ветеринариялық-санитариялық объектілер туралы мәліметтерді;

3. Ауыл шаруашылығы жануарларының мал басының саны туралы деректерді, олардың иелерін көрсете отырып қабылданды – және (немесе) заңды тұлғалар ұсынған өзге де деректер туралы мәліметтерді;

4. Ауыл шаруашылығы жануарларының түрлері мен жыныстық-жас топтары бойынша қалыптастырылған табындардың, отарлардың, табындардың саны туралы деректерді;

5. Шалғайдағы жайылымдарда жаю үшін ауыл шаруашылығы жануарларының мал басын қалыптастыру туралы мәліметтерді;

6. Екпе және аридті жайылымдарда ауыл шаруашылығы жануарларын жаю ерекшеліктері туралы мәліметтерді;

7. Малды айдауға арналған сервитуттар туралы мәліметтерді және мемлекеттік органдар, жеке және (немесе) заңды тұлғалар берген.

Әкімшілік-аумақтық бөлініс бойынша:

Әкімшілік-аумақтық бөлініс бойынша Қонаев ауылының құрамында қосымша елді мекендер жоқ.

Қонаев ауылының жалпы жер көлемі – 29 604,5 гектар, оның ішінде елді мекендер жері – 2 343,5 гектар, ауыл шаруашылық алқаптары жайылым – 16 281 гектар.

Геоботаникалық жағдайы:

Табиғи жағдайлар бойынша Қонаев ауылының аумағының климаты тым континенттік, қысы біршама жұмсақ, жазы ыстық, аңызак. Ауаның жылдық орташа температурасы қаңтарда – 6 – 9°C, шілдеде 24 – 25°C. Жауын-шашынның жылдық орташа мөлшері 150 – 250 мм.

Ветеринариялық-санитариялық объектілер:

Қонаев ауылына қарасты 2 ветеринарлық-санитарлық объектілер орналасқан. 1 мал дәрілерлік пунктері, 1 өлексе малдарды тастайтын Беккари шұңқыры орналасқан.

Мал басы саны туралы деректер:

Қонаев ауылында (халықтың жеке ауласы және ЖШС, ШҚ) ірі қара 22689 бас, оның ішінде 4340 бас аналық мал, 17943 бас ұсақ мал, 406 бас жылқы бар. Оның ішінде жұртшылық малы:

Қазіргі таңда, ауыл тұрғындарының мал басы саны 2208 – ірі қара, жылқы – 137, қой-ешкі – 2878 бас малды құрайды.

Жалпы округтегі ауыл ішілік жайылым көлемі – 1573,5 гектарды құрайды.

Қонаев ауылында шаруа және фермерлік қожалықтарындағы мал басы: ірі қара 2132 бас, уақ мал 15465 бас, 281 бас жылқы.

Шаруа және фермер қожалықтарының жайылым алаңы – 13673 гектарды құрайды.

Қонаев ауылы бойынша ауыл шаруашылығы малдарын қамтамасыз ету үшін барлығы 14405 гектар жайылымдық жерлер бар. Елді мекен шегінде 1573,5 гектар жайылым бар.

Жайлауға шығатын мал саны:

Қонаев ауылында МІҚ-дан 4-табын, жылқыдан 2-үйір, уақ малдан 3-отар жайылуға шығады.

Қонаев ауылында екпе және аридті жайылымдар жоқ.

Қонаев ауылында мал айдауға арналған сервитуттар орнатылмаған.

Жоғарыда баяндалғанның негізінде, Қазақстан Республикасының "Жайылымдар туралы" Заңының 15 бабына сәйкес жергілікті халықтың мұқтаждығы үшін ауыл шаруашылығы жануарларының аналық (сауын) мал басын ұстау бойынша 1573,5 га көлемінде, жүктеме нормасы 4 га/763 бас болғанда қажеттілік 3052,8 га құрайды. Жайылымдық жерлердің қалыптасқан қажеттілігін Мемлекет мұқтажы үшін жерлерді сатып алу есебінен толықтыру қажет.

Жергілікті халықтың басқа ауыл шаруашылығы малдарын жаю бойынша жайылымдық жерлердің қажеттілігі 3052,8 га, ІҚМ басына жүктеме нормасы 0,8 га /686 бас болғанда., Ұсақ мал – 0,1 га / 774бас., жылқы –1 га/137 бас.Шалғайдағы қыстақ малдарын қоспағанда:

Қажеттілік:

ІҚМ үшін-686 бас. \* 0,8 = 548,8 бас \*4 га =2195,2га;

ұсақ мал үшін-774 бас. \* 0,1 = 77,4 бас \* 4 га =309,6 га;

жылқы үшін-137 бас. \* 1 =137 бас \*4 га = 548 га.

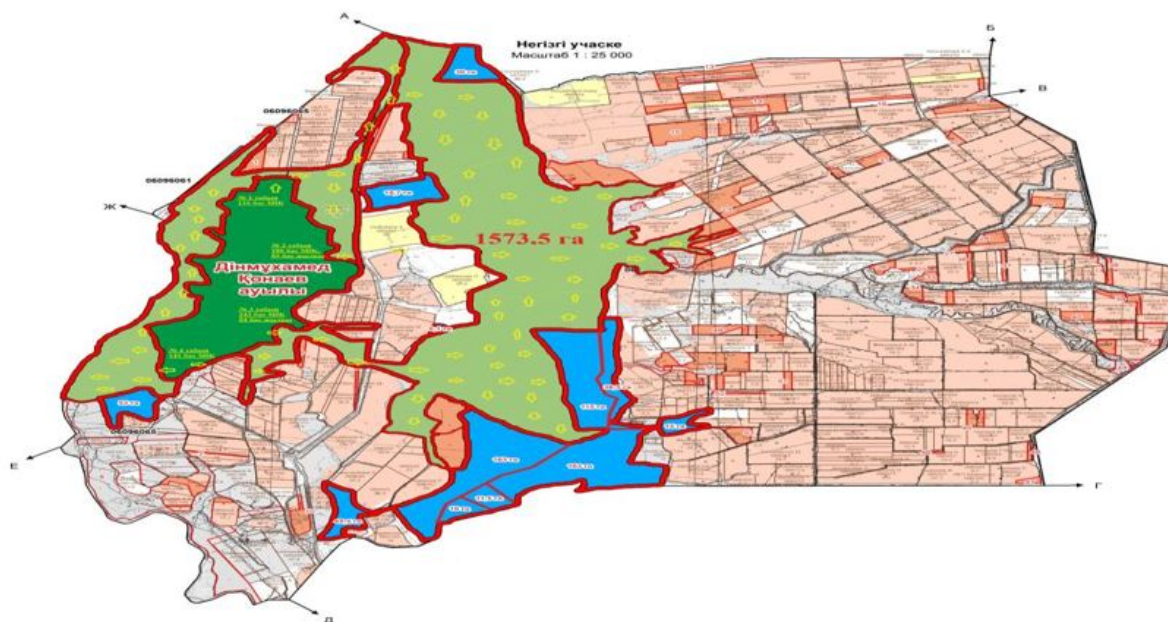
2195,2+309,6+548=3052,8 га.

Шешу жолдары:

Жайылым алқаптарының қалыптасқан қажеттілігін шешу үшін Қонаев ауылына қарасты 5-7 радиустағы 12 шаруа қожалығының жалпы алаңы 678,0984 жайылым жер бар, оның ішінде: мемлекеттің мұқтажы үшін 5 шаруа қожалықтың 255,8 га жайылым жерлері қайтарылады және ауыл әкімімен 7 шаруа қожалық басшысының арасында 422,29 га жайылым жерге меморандум жасалып ауыл малының жайылуына рұқсат етілді. Қонаев ауылына қарасты шалғайдағы аудандық "Кемер" жер қорындағы 807,2183 га жайылым жер әкімшілік теңгеріміне алып, сол жерлерге ауыл тұрғындарының жылқы, МІҚ және уақ малдарын сыртқа шығару арқылы мәселе шешіледі.

Бүгінгі күндегі елді-мекеннің 1573,5 га жайылым жері бар, 5-7 радиустағы орналасқан 678,0984 га жайылым жері және шалғайдағы аудандық "Кемер" жер қорындағы 807,2183 га жайылым жері, жалпы аталған жерлерді қосқан жағдайда Қонаев ауылының қажетті жайылым 3058,8167 га жері шығатындығын хабарлайды.

Қонаев ауылы аумағында құқық белгілейтін құжаттар негізінде жер санаттары, жер учаскелерінің меншік иелері және жер пайдаланушылар бөлінісінде әкімшілік-аумақтық бірлік аумағында жайылымдардың орналасу схемасы (картасы)



Шартты белгілер:



Ауылдық округтердің шекарасы



Ауыл шаруашылығы мақсатындағы запасқа алынған жерлер



Елді мекендер жерлері санатындағы жайылымдар



Ауылдық округтегі елді мекендер

## Түсіндірме

Қонаев ауылының жайылым жерлері 1573,5 га жер учаскесін құрайды, 5-7 радиустағы орналасқан 678,0984 га жайылым жері және шалғайдағы аудандық "Кемер" жер қорындағы 807,2183 га жайылым жері бар.

































|     |   |      |   |     |   |     |     |   |   |      |   |   |   |       |
|-----|---|------|---|-----|---|-----|-----|---|---|------|---|---|---|-------|
| 77. | Мадика<br>н<br>Алим<br>хатиев<br>ич)  | 135  | 0 | 0   | 0 | 0   | 0   | 0 | 0 | 0    | 0 | 0 | 0 | 135   |
| 78. | КХ "САПА<br>РҒАЛ<br>И" (Бейсе<br>мбаев<br>Бекбо<br>лат<br>Нысан<br>баевич)          | 395  | 0 | 0   | 0 | 0   | 0   | 0 | 0 | 0    | 0 | 0 | 0 | 395   |
| 79. | КХ "НҰРА<br>ЯУДІ<br>Н" (Джак<br>ыбаев<br>Серик<br>Калыб<br>екови<br>ч)              | 67   | 0 | 0   | 0 | 0   | 0   | 0 | 0 | 0    | 0 | 0 | 0 | 67    |
| 80. | КХ "ИМА<br>НҒАЗ<br>Ы" (ЖАБ<br>АГИЕ<br>В<br>ЖАН<br>КОЗЫ<br>КОКР<br>ЕКБА<br>ЕВИЧ<br>) | 785  | 0 | 0   | 0 | 0   | 0   | 0 | 0 | 0    | 0 | 0 | 0 | 785   |
| 81. | Калим<br>баева<br>Биби<br>г<br>уль  | 1300 | 0 | 0   | 0 | 0   | 0   | 0 | 0 | 0    | 0 | 0 | 0 | 1300  |
| 82. | КХ "МУХ<br>АМЕ<br>ДЖА<br>Н" (КОКУ<br>МБЕК<br>ОВ<br>НУРЫ<br>М                        | 47   | 0 | 161 | 0 | 0,8 | 0,1 | 1 | 0 | 64,4 | 0 |   |   | -29,6 |

|         |                          |       |       |     |  |      |             |     |             |              |      |  |
|---------|--------------------------|-------|-------|-----|--|------|-------------|-----|-------------|--------------|------|--|
|         | КУМ<br>ЫСБА<br>ЕВИЧ<br>) |       |       |     |  |      |             |     |             |              | 17,4 |  |
| Барлығы | 11 322<br>,5             | 1 330 | 7 041 | 109 |  | 4256 | 2 816.<br>4 | 436 | 3 814.<br>1 | -7 508,<br>4 |      |  |

### Қонаев ауылы бойынша елді мекендер бөлінісінде

### ІҚМ аналық (сауын) мал басын орналастыру үшін жайылымдарды бөлу жөніндегі мәліметтер

#### № 2 кесте

| № | Елді мекені | Жайылым алаңы, (га) | Сауын сиырлардың болуы (бас) | Жайылымға қажеттілік нормасы 1 бас, (га) | Жайылымдардың қажеттілігі, (га) | Жайылымдармен қамтамасыз етілмеген (га) | Қажеттіліктің қамтамасыз етілуі, % | Артықшылық, (га) |
|---|-------------|---------------------|------------------------------|--|---------------------------------|---|------------------------------------|------------------|
| 1 | Қонаев а    | 1573,5              | 686                          | 4,0                                      | 3052,8                          | 3058,8167                               | 100                                | 6,01             |
|   | Барлығы     | 1573,5              | 686                          | 4,0                                      | 3052,8                          | 3058,8167                               | 100                                | 6,01             |

Ескертпе: Бүгінгі күндегі елді-мекеннің 1573,5 га жайылым жері бар, 5-7 радиустағы орналасқан 678,0984 га жайылым жері және шалғайдағы аудандық "Кемер" жер қорындағы 807,2183 га жайылым жері, жалпы аталған жерлерді қосқан жағдайда Қонаев ауылының қажетті жайылым 3058,8167 га жері шығады.

### Қонаев ауылы бойынша жер учаскелерінің меншік иелері бөлігінде ауыл шаруашылығы малдарының басын орналастыру үшін жайылымдарды қайта бөлу жөніндегі мәліметтер

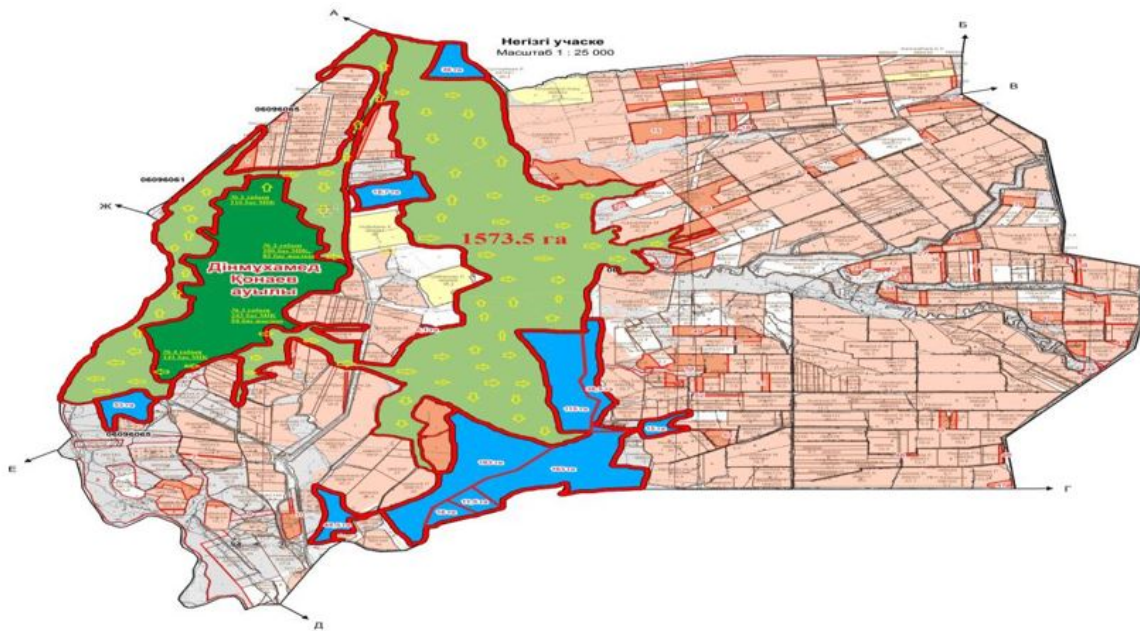
№ 3 кесте

| № | Елді мекен | Малдың болуы түрлері бойынша (бас) |       |         | Жайылымға қажеттілік нормасы 1 бас, (га) |       |         | Жайылымдардың қажеттілігі, (га) |       |         |                | Жайылымдарды бөлу                                       | Қажеттіліктің қамтамасыз етілуі, % |
|---|------------|------------------------------------|-------|---------|--|-------|---------|---------------------------------|-------|---------|----------------|---|------------------------------------|
|   |            | І Қ М                              | Ұ Қ М | Ж ы лқы | І Қ М                                    | Ұ Қ М | Ж ы лқы | І Қ М                           | Ұ Қ М | Ж ы лқы | Қорытынды (га) |   |                                    |
|   |            |                                    |       |         |  |       |         |                                 |       |         |                | КХ "Дуйсе нбай" - 1 Аббас о в Малик ша - 60,4 КХ "Олжаб |                                    |









|   |              |         |         |     |     |     |   |       |         |     |         |  |
|---|--------------|---------|---------|-----|-----|-----|---|-------|---------|-----|---------|--|
| 1 | Қонаев ауылы | 1 3 3 0 | 7 0 4 1 | 109 | 0,8 | 0,1 | 1 | 4 256 | 2 816,4 | 436 | 3 814,1 | ай" -<br>1748<br>КХ "Орак"<br>- 708,8<br>КХ "Сафар"<br>"- 70<br>КХ "Нұр"<br>- 1528<br>КХ "Мейржан"<br>"- 161,6<br>ТОО "Нұр2000"<br>"- 1499,2<br>КХ "Мухамеджан"<br>"- 29,6<br>Барлығы: -<br>5747,4 |
|   | Жалпы        | 1 3 3 0 | 7 0 4 1 | 109 |     |     |   | 4 256 | 2 816,4 | 436 | 3 814,1 |  |

Қонаев ауылында  
2022-2023 жылдарға арналған  
жайылымдарды  
басқару және оларды пайдалану  
жөніндегі жоспарға  
2 – қосымша

### Жайылым айналымдарының қолайлы схемалары



Шартты белгілер:

-  Ауылдық округтердің шекарасы
-  Ішкі және сыртқы шекаралардағы маусымдық жайылымдар
-  Елді мекендер жерлері санаттағы жайылымдар
-  Негізгі су көздері (өзендер, көлдер, тоғандар және т. б.)
-  Ауыл шекарасы
-  X Ауылдарға жақын жайылымдар
-  Мал жайылу айналымдары
-  Елді мекендер

## Түсіндірме

Қонаев ауылы бойынша жайылым айналымын қолайлы пайдалану үшін елді мекеннен шығарылатын мүйізді ірі қара және ұсақ мал падалары көктемгі жазғы маусымда елді мекендердің 1573,5 га жайылым жерлеріне күзгі маусымға дейін жайылуы жоспарланған. 5-7 радиустағы 12 шаруа қожалығының жалпы алаңы 678,0984 жайылым жер бар, оның ішінде: мемлекеттің мұқтажы үшін 5 шаруа қожалықтың 255,8

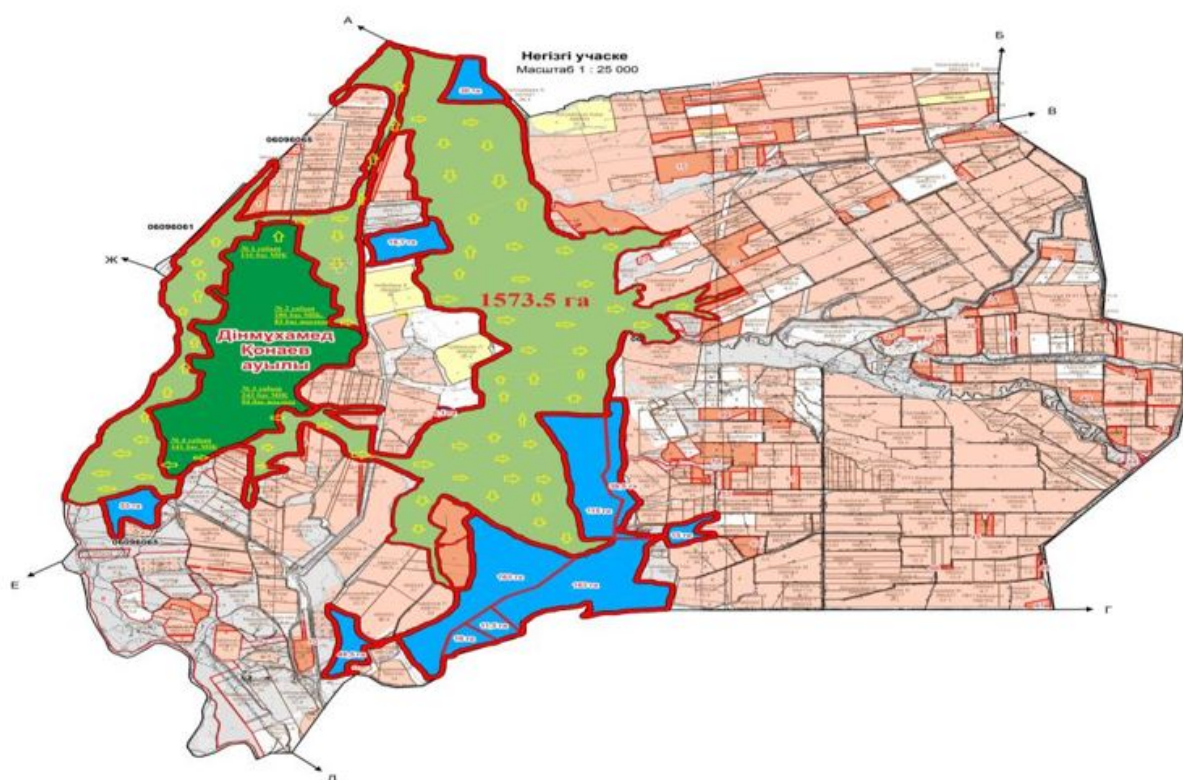


га жайылым жерлері қайтарылады және ауыл әкімімен 7 шаруа қожалық басшысының арасында 422,29 га жайылым жерге меморандум жасалып, ауыл малының күзгі маусымға дейін жайылуына рұқсат етілді.

Қонаев ауылында арнайы мал айдау жолдарының белгілері орнатылмаған, жер телімдері арасында бұрыннан қалыптасқан жолдар арқылы жайылымға шығарылады.

Қонаев ауылында  
2022-2023 жылдарға арналған  
жайылымдарды  
басқару және оларды пайдалану  
жөніндегі жоспарға  
3– қосымша

**Жайылымдардың, оның ішінде маусымдық жайылымдардың сыртқы және ішкі шекаралары мен алаңдары, жайылымдық инфрақұрылым объектілері**



Шартты белгілер:



Ауылдық округтердің шекарасы



Елді-мекендер жерлері санаттағы жайылымдар



Ішкі және сыртқы шекаралардағы маусымдық жайылымдар учаскелері



Негізгі су көздері (өзендер, көлдер, тоғандар және т. б.)

## Түсіндірме

Қонаев ауылы бойынша жайылым айналымын қолайлы пайдалану үшін елді мекеннен шығарылатын мүйізді ірі қара және ұсақ мал падалары көктемгі жазғы маусымда елді мекендердің 1573,5 га жайылым жерлеріне күзгі маусымға дейін жайылуы жоспарланған. 5-7 радиустағы 12 шаруа қожалығының жалпы алаңы 678,0984 жайылым жер бар, оның ішінде: мемлекеттің мұқтажы үшін 5 шаруа қожалықтың 255,8 га жайылым жерлері қайтарылады және ауыл әкімімен 7 шаруа қожалық басшысының арасында 422,29 га жайылым жерге меморандум жасалып, ауыл малының күзгі маусымға дейін жайылуына рұқсат етілді.

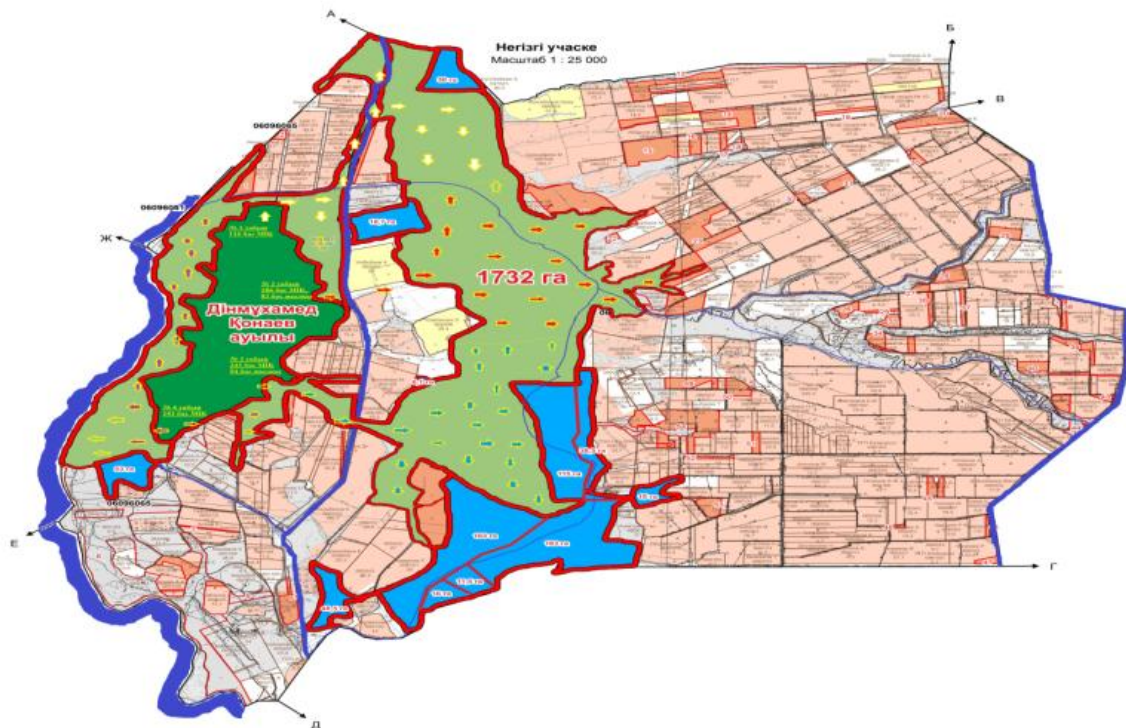
Қонаев ауылында арнайы мал айдау жолдарының белгілері орнатылмаған, жер телімдері арасында бұрыннан қалыптасқан жолдар арқылы жайылымға шығарылады.

Қонаев ауылында  
2022-2023 жылдарға арналған  
жайылымдарды  
басқару және оларды пайдалану  
жөніндегі жоспарға  
4- қосымша






**Жайылым пайдаланушылардың су тұтыну нормасына сәйкес жасалған су көздеріне (көлдерге, өзендерге, тоғандарға, апандарға, суару немесе суландыру арналарына, құбырлы немесе шахта құдықтарына) қол жеткізу схемасы**

Бір ауыл шаруашылығы жануарына су тұтынудың орташа тәуліктік нормасы Қазақстан Республикасы Премьер-Министрінің Орынбасары – Қазақстан Республикасы Ауыл шаруашылығы министрінің 2017 жылғы 24 сәуірдегі №173 бұйрығымен бекітілген жайылымдарды ұтымды пайдалану қағидаларының 9-тармағына сәйкес айқындалады.

Қонаев ауылы аумағында суару немесе суландыру жетерліктей дәрежеде.



Шартты белгілер:

-  Ауыл шекарасы
-  Желілік су объектілері (өзендер)  
Су көздері
-  Елді мекендер
-  Ауыл ішіндегі жайылымдар  
Жайылымдық инфрақұрылымы
-  Табиғи жайылымдар

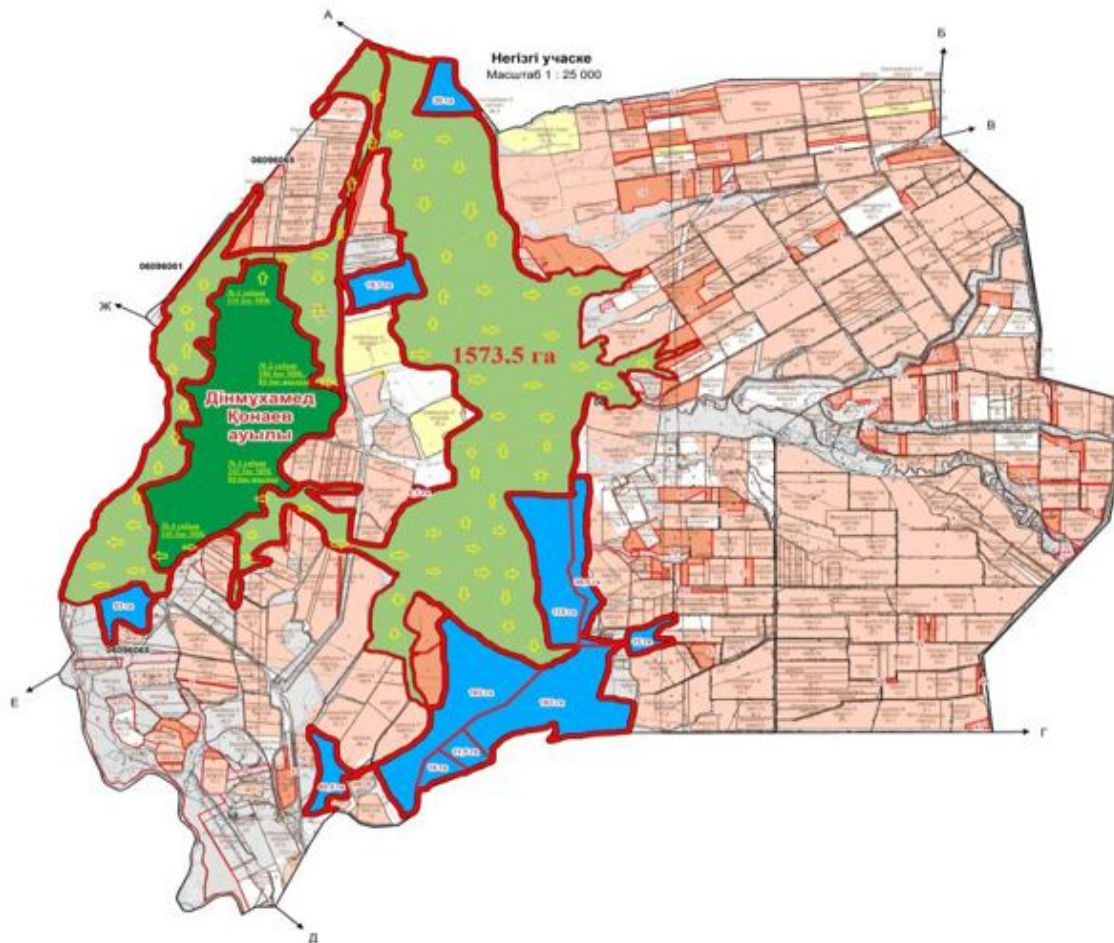
### Түсіндірме

Қонаев ауылы аумағында суару немесе суландыру жетерліктей дәрежеде.

Қонаев ауылында арнайы мал айдау жолдарының белгілері орнатылмаған, жер телімдері арасында бұрыннан қалыптасқан жолдар арқылы жайылымға шығарылады.

Қонаев ауылында  
2022-2023 жылдарға арналған  
жайылымдарды басқару және оларды  
пайдалану  
жөніндегі жоспарға  
5-қосымша





Шартты белгілер:



Жайылымдармен қамтамасыз етілмеген жеке және (немесе) заңды тұлғалардың шалғайдағы жайылымдарында ауыл шаруашылығы жануарларының мал басын орналастыру схемасы



Ауылдық округ шекарасы

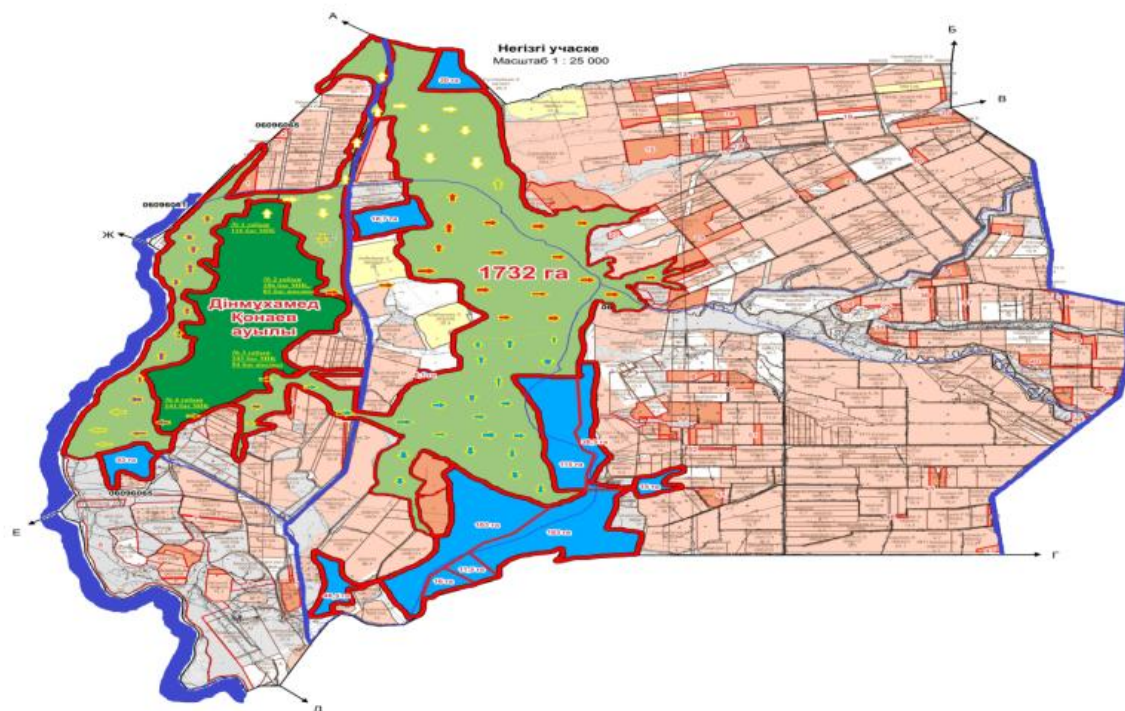
### Түсіндірме

Қонаев ауылы бойынша жайылым айналымын қолайлы пайдалану үшін елді мекеннен шығарылатын мүйізді ірі қара және ұсақ мал падалары көктемгі жазғы маусымда елді мекендердің 1573,5 га жайылым жерлеріне күзгі маусымға дейін жайылуы жоспарланған. 5-7 радиустағы 12 шаруа қожалығының жалпы алаңы 678,0984 жайылым жер бар, оның ішінде: мемлекеттің мұқтажы үшін 5 шаруа қожалықтың 255,8





га жайылым жерлері қайтарылады және ауыл әкімімен 7 шаруа қожалық басшысының арасында 422,29 га жайылым жерге меморандум жасалып, ауыл малының күзгі маусымға дейін жайылуына рұқсат етілді.

Қонаев ауылында арнайы мал айдау жолдарының белгілері орнатылмаған, жер телімдері арасында бұрыннан қалыптасқан жолдар арқылы жайылымға шығарылады.

Қонаев ауылының  
2022-2023 жылдарға арналған  
Жайылымдарды басқару және оларды  
пайдалану  
жөніндегі жоспарға  
6-қосымша



Шартты белгілер:

-  Ауылдық округ маңында орналасқан жайылымдармен қамтамасыз етілмеген жеке және (немесе) заңды тұлғалардың ауыл шаруашылығы жануарларының мал шалғайдағы жайылымдарға орналастыру схемасы
-  Ауылдық округ шекарасы
-  Егістік жерлер
-  Жалпы шалғайдағы жайылым жерлер

## Түсіндірме

Осы жоғарыдағы көрсетілген түсіндірме тармақшалардан мал жаюдың ішкі және сыртқы шекаралары, және суғару жүйелерінің толық қамтамасыз етілуі жайылымдардың жетіспеу кемшіліктерінің жойылып бірқалыпты жүйенің жұмыс істеуіне септігін тигізеді.

Қонаев ауылында арнайы мал айдау жолдарының белгілері орнатылмаған, жер телімдері арасында бұрыннан қалыптасқан жолдар арқылы жайылымға шығарылады.

Қонаев ауылында  
2022-2023 жылдарға арналған  
жайылымдарды басқару және оларды  
пайдалану  
жөніндегі жоспарға  
7-қосымша

### Ауыл шаруашылығы жануарларын жаю мен қозғалудың маусымдық бағыттарын белгілейтін жайылымдарды пайдалану жөніндегі күнтізбелік кесте

| № | Ауылдық округ атауы | 2022 жылғы қоршаулар саны |    |    |     | 2023 жылғы қоршаулар саны |    |     |    |
|---|---------------------|---------------------------|----|----|-----|---------------------------|----|-----|----|
|   |                     | 1                         | 2  | 3  | 4   | 1                         | 2  | 3   | 4  |
| 1 | Қонаев ауылы        | КЖМ                       | ЖМ | ДҚ | ЖКМ | КЖМ                       | ЖМ | ЖКМ | ДҚ |

Ескерту: аббревиатуралардың толық жазылуы:

КЖМ –көктемгі-жазғы маусым;

ЖКМ – жазғы-күзгі маусым;

ЖМ – жазғы маусым;

ДҚ – демалушы қоршау

Шу аудандық мәслихатының  
2022 жылғы 29 шілдедегі  
№ 32-6 шешіміне  
15- қосымшасы

### Тасөткел ауылдық округінде жайылымдарды басқару және оларды пайдалану жөніндегі 2022-2023 жылдарға арналған жоспар

Шу ауданында жайылымдарды басқару және оларды пайдалану жөніндегі 2022-2023 жылдарға арналған жоспар (бұдан әрі - жоспар) Қазақстан Республикасының 2001 жылғы 23 қаңтардағы "Қазақстан Республикасындағы жергілікті мемлекеттік басқару және өзін-өзі басқару туралы", 2017 жылғы 20 ақпандағы "Жайылымдар туралы" Заңдарына, Қазақстан Республикасы Премьер-Министрінің Орынбасары, Қазақстан Республикасының Ауыл шаруашылығы министрінің 2017 жылдың 24 сәуірдегі № 173 "Жайылымдарды ұтымды пайдалану қағидаларын бекіту туралы" бұйрығына (Нормативті құқықтық актілерді мемлекеттік тіркеу тізілімінде № 15090 болып тіркелген), Қазақстан Республикасының Ауыл шаруашылығы министрінің 14 сәуірдегі

№ 3-3/332 "Жайылымдардың жалпы алаңына жүктеменің рұқсат етілген шекті нормасын бекіту туралы" бұйрығына (Нормативтік құқықтық актілерді мемлекеттік тіркеу тізілімінде № 11064 болып тіркелген) сәйкес әзірленді.

Жоспар жайылымдарды ұтымды пайдалану, азыққа қажеттілікті тұрақты қамтамасыз ету және жайылымдардың тозуын болдырмау мақсатында қабылданады.

Жоспар құрамында:

1) құқық белгілейтін құжаттар негізінде жер санаттары, жер учаскелерінің меншік иелері және жер пайдаланушылар бөлінісінде әкімшілік-аумақтық бірлік аумағында жайылымдардың орналасу схемасы (картасы) (1 қосымша);

2) жайылым айналымдарының қолайлы схемалары (2-қосымша);

3) жайылымдардың, оның ішінде маусымдық жайылымдардың сыртқы және ішкі шекараларымен алаңдары, жайылымдық инфрақұрылым объектілері белгіленген карта (3-қосымша);

4) жайылым пайдаланушылардың су тұтыну нормасына сәйкес жасалған су көздеріне (көлдерге, өзендерге, тоғандарға, апандарға, суару немесе суландыру каналдарына, құбырлы немесе шахталы құдықтарға) қол жеткізу схемасы (4-қосымша);

5) жайылымдары жоқ жеке және (немесе) заңды тұлғалардың ауыл шаруашылығы жануарларының мал басын орналастыру үшін жайылымдарды қайта бөлу және оны берілетін жайылымдарға ауыстыру схемасы (5-қосымша);

6) аудандық маңызы бар қала, кент, ауыл, ауылдық округ маңында орналасқан жайылымдармен қамтамасыз етілмеген жеке және (немесе) заңды тұлғалардың ауыл шаруашылығы жануарларының мал басын шалғайдағы жайылымдарға орналастыру схемасы (6-қосымша);

7) ауыл шаруашылығы жануарларын жаюдың және айдаудың маусымдық маршруттарын белгілейтін жайылымдарды пайдалану жөніндегі күнтізбелік графигі (7 қосымша).

Жайылымдарды басқару және оларды пайдалану жөніндегі жоспар:

1. Геоботаникалық тексерудің жай-күйі туралы мәліметтерді;

2. Ветеринариялық-санитариялық объектілер туралы мәліметтерді;

3. Ауыл шаруашылығы жануарларының мал басының саны туралы деректерді, олардың иелерін көрсете отырып қабылданды – және (немесе) заңды тұлғалар ұсынған өзге де деректер туралы мәліметтерді;

4. Ауыл шаруашылығы жануарларының түрлері мен жыныстық-жас топтары бойынша қалыптастырылған табындардың, отарлардың, табындардың саны туралы деректерді;

5. Шалғайдағы жайылымдарда жаю үшін ауыл шаруашылығы жануарларының мал басын қалыптастыру туралы мәліметтерді;

6. Екпе және аридті жайылымдарда ауыл шаруашылығы жануарларын жаю ерекшеліктері туралы мәліметтерді;



7. Малды айдауға арналған сервитуттар туралы мәліметтерді және мемлекеттік органдар, жеке және (немесе) заңды тұлғалар берген.

Әкімшілік-аумақтық бөлініс бойынша: Тасөткел ауылдық округінде Зауылдық елді мекен бар.

Тасөткел ауылдық округі аумағының жалпы көлемі 74164,1 гектар, оның ішінде егістік – 7876 га, жайылым жерлері – 64958,0 га.

Жер санаттары бойынша:

ауыл шаруашылығы мақсатындағы жерлер – 72835 гектар;

елді мекендердің жері – 3468,45 гектар;

барлық басқа да жерлер – 1329,1 га;

қордағы жерлер – жоқ

Геоботаникалық жағдайы:

Табиғи жағдайлар бойынша Тасөткел ауылдық округінің аумағыдала аймағының шегінде және агроклиматтық көрсеткіштер бойынша агроклиматтық ауданда: құрғақ қалыпты жылыконтиненталды: қысы қатаң, қарлы борандар көп байқалады, кей жылдары көктемде селдер жүреді, жазы-ыстық. Қаңтар айының орташа температурасы -19, -26 градус, шілде айы +24, +30 градус. Жылдық атмосфералық жауын-шашынның көлемі орташа 300-500 мм. құрайды.

Топырақ негізінен сары топырақ және құмақ шөлейт болып екіге бөлінеді. Округ аумағынан Қорағаты өзені ағып сары топырақпен құмақ шөлейт жерлерді бөліп тұр, оңтүстік шығысы сары топырақ болса, солтүстік батысы құмақ шөлейт.

Ауыл шаруашылығы өндірісінің түрлі саласын дамытуға климаттық жағдайлар қолайсыз әсер етеді. Негізінен округтің оңтүстік-шығыс бөлігінде күздік және жаздық дәнді дақылдар өсіріледі. Өңірімізде жазғы және көктем-күзгі уақыттарда жайылым жерлер жеткілікті ірі-қара мал, қой және жылқы өсіріледі.

Ветеринариялық-санитариялық объектілер:

Тасөткел ауылдық округіне қарасты 1 ветеринарлық-санитарлық объектілер орналасқан. 1 мал дәрігерлік пункттері, 1 өлексе малдарды тастайтын Беккари шұңқыры Тасөткел ауылы мен Аспарастансасының ортсында орналасқан. Сібір жарасынан өлген жануарлар өлекселері көмілген мал қорымдарына адамдар мен жануарлар кіре алмайтындай етіп бүкіл периметрі бойынша биіктігі кем дегенде 1,5 метр болатын қоршаумен (металдан немесе бетоннан) қоршалған. "Сібір жарасы" деген жазуы бар тақтайшалармен (аурудың пайда болған күні) белгіленеді. Сібір жарасынан өлген жануарлар өлекселері, сондай-ақ жануарлардан алынған шикізат пен өнім арнайы қондырғыларда өртеледі. Күл қалдығы Беккари шұңқырына салынады.

Мал басысаны туралы деректер:

2021 жылдың 31 желтоқсанына Тасөткел ауылдық округінде (халықтың жеке ауласы және ШҚ) ірі қара 2214 бас, оның ішінде 1127 бас аналық мал, 16663 бас ұсақ мал, 293 бас жылқы бар. Оның ішінде:

Тасөткел ауылында: Жайылым көлемі 1955гектар.

ірі қара мал 223бас, оның ішінде аналық мал 184бас, ұсақ мал 480бас, жылқы 14бас.

Аспара стансасында: Жайылым көлемі 1513гектар.

ірі қара мал 123бас, оның ішінде аналық мал 88бас, ұсақ мал 356бас, жылқы 14бас.

Құмөзек разъезінде: Жайылым көлемі 484,5 гектар.

ірі қара мал 43бас, оның ішінде аналық мал 18бас, ұсақ мал 64бас, жылқы 2 бас.

Жалпы округтегі ауыл ішілік жайылым көлемі – 4016,5 гектарды құрайды.

Тасөткел ауылдық округінің, шаруа және фермерлік қожалықтарындағы мал басы: ірі қара 1825бас, аналығы985 бас, ұсақ мал 15763 бас, жылқы 263 бас.

Шаруа және фермер қожалықтарының жайылым алаңы – 30836.55 гектарды құрайды.

Тасөткел ауылдық округі бойынша ауыл шаруашылығы малдарын қамтамасыз ету үшін барлығы 30836,55гектар жайылымдық жерлер бар. Елді мекен шегінде 4016,5гектар жайылым бар.

Жайлауға шығатын мал саны:

Тасөткел ауылдық округінде МІҚ-дан 3-табын, жылқыдан 2-үйір, уақ малдан 3-отаржайылуға шығады.

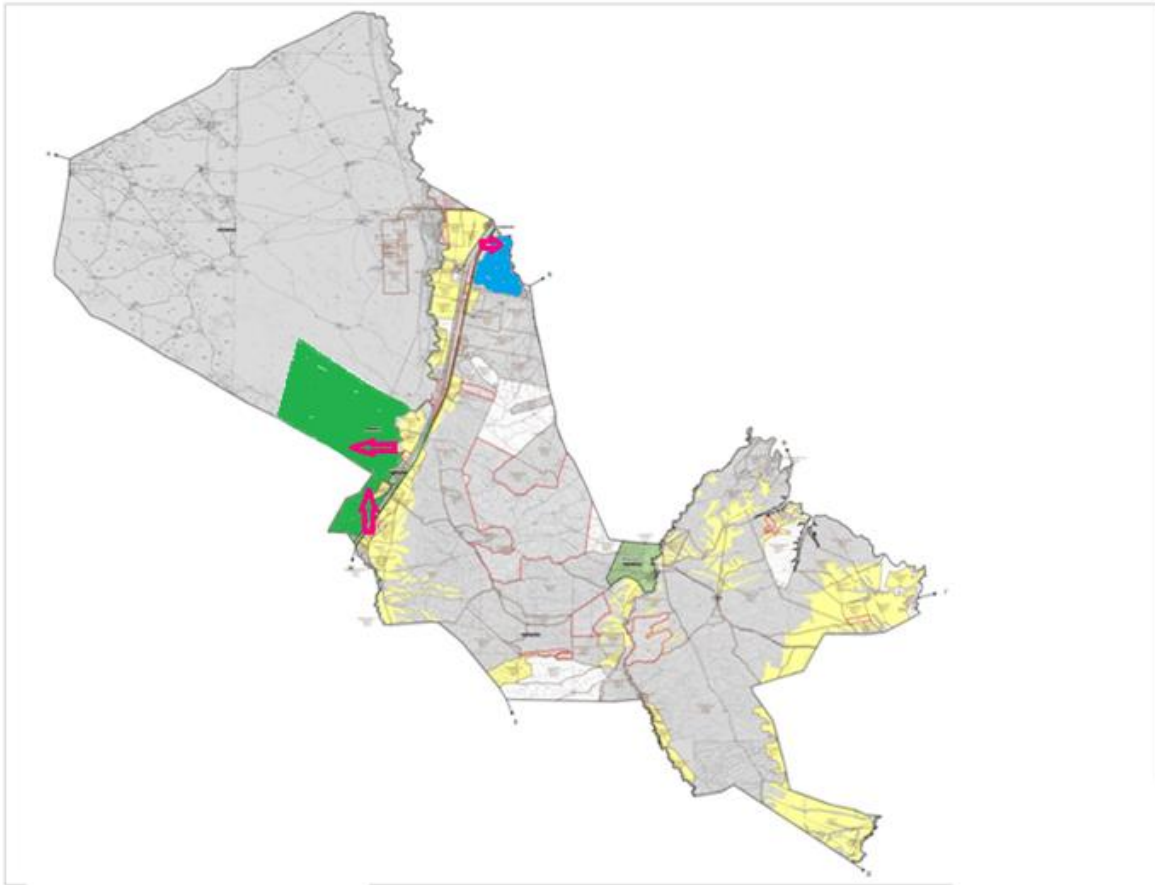
Тасөткел ауылдық округінде екпе және аридті жайылымдар жоқ.

Тасөткел ауылдық округінде мал айдауға арналған сервитуттар орнатылмаған.

Жоғарыда баяндалғанның негізінде, Қазақстан Республикасының "Жайылымдар туралы" Заңының 15 бабына сәйкес жергілікті халықтың мұқтажы жоқ үшін (Тасөткел ауылы, Аспара стансасы, Құмөзек разъезі.) ауыл шаруашылығы жануарларының аналық (сауын) мал басын ұстау бойынша 4016,5га. көлемінде, жүктеме нормасы 0,8\*4 га. /290бас болғанда қажеттілік етпейді.

Тасөткел ауылдық округінде  
2022-2023 жылдарға арналған  
жайылымдарды  
басқару және оларды пайдалану  
жөніндегі жоспарға  
1-қосымша

**Тасөткел ауылдық округінің аумағында құқық белгілейтін құжаттар негізінде жер санаттары , жер учаскелерінің меншік иелері және жер пайдаланушылар бөлінісінде өкімшілік-аумақтық бірлік аумағында жайылымдардың орналасу схемасы (картасы)**



Шартты белгілер:



Ауылдық округтердің шекарасы



Ауыл шаруашылығы мақсатындағы жерлері санатындағы жайылымдар



Елді мекен санатындағы жайылымдар



Ауыл шаруашылығы мақсатындағы жерлері санатындағы егістіктер



Суармалы егістік жерлер

Түсіндірме

Тасөткел ауылдық округінде Тасөткел, Аспара, Құмөзек елді мекендері орналасқан, осы елді мекендердің жайылым жерлері 4016,5га. құрайды, шаруа қожалық иелігіндегі жайылым жерлер 30836.55 га.

Тасөткел ауылдық округінде арнайы мал айдау жолдарының белгілері орнатылмаған, жер телімдері арасында бұрыннан қалыптасқан жолдар арқылы жайылымға шығарылады.

### Тасөткел ауылдық округі аумағындағы жер учаскелерінің меншік иелері тізімі

№ 1 кесте

| № | Жер учаскелерін жер пайдаланушылардың атауы | Жайылым алаңы, (га) | Түрлері бойынша малдың болуы, (бас) |     |      | Жайылымға қажеттілік нормасы 1 бас, (га) |       |      | Жайылымдардың қажеттілігі, (га) |        |      |           | Артық жайылымдар, (га) |
|---|---|---------------------|-------------------------------------|-----|------|--|-------|------|---------------------------------|--------|------|-----------|------------------------|
|   |   |                     | ІҚМ                                 | ҰҚМ | Жылы | ІҚМ                                      | ҰҚМ   | Жылы | ІҚМ                             | ҰҚМ    | Жылы | Жыны (га) |                        |
| 1 | Айтқулов Биржан Жумадилович                 | 3 700               | 76                                  | 799 | 12   | 0,8*4                                    | 0,1*4 | 1*4  | 243, 2                          | 319, 6 | 48   | 610, 8    | 3 089, 2               |
| 2 | Дауылбаев Мурат Шарханович                  | 190                 | 154                                 | -   | 3    | 0,8*4                                    | 0,1*4 | 1*4  | 492, 8                          | -      | 12   | 504, 8    | -314, 8                |
| 3 | Жунусов Ербол Есенкулович                   | 423                 | -                                   | -   | -    | 0,8*4                                    | 0,1*4 | 1*4  | -                               | -      | -    | -         | 423                    |
| 4 | Кусаинов Камбар Джамбулович                 | 283                 | 63                                  | -   | 5    | 0,8*4                                    | 0,1*4 | 1*4  | 201, 6                          | -      | 20   | 221, 6    | 61,4                   |
| 5 | Мазов Махамбет                              | -                   | 4                                   | 180 | 105  | 0,8*4                                    | 0,1*4 | 1*4  | 12,8                            | 72     | -    | 504, 8    | -                      |

|    |                                    |     |     |     |   |       |       |     |       |       |     |       |      |
|----|------------------------------------|-----|-----|-----|---|-------|-------|-----|-------|-------|-----|-------|------|
|    | Ермек баевич                       |     |     |     |   |       |       |     |       |       | 420 |       |      |
| 6  | Толашев Серик Зарбат улы           | 98  | 136 | 800 | 3 | 0,8*4 | 0,1*4 | 1*4 | 435,2 | 320   | 12  | 767,2 |      |
| 7  | Тулбаев Кайрат Рымкулович          | 8   | 108 | 923 | 4 | 0,8*4 | 0,1*4 | 1*4 | 345,6 | 369,2 | 16  | 730,8 |      |
| 8  | Туменбаева Мадина                  | 530 | --  |     |   | 0,8*4 | 0,1*4 | 1*4 |       |       |     |       | 530  |
| 9  | Салимбаев Серикбай                 | 237 | 47  | -   | 8 | 0,8*4 | 0,1*4 | 1*4 | 150,4 | -     | 32  | 182,4 | 54,6 |
| 10 | Алипбаев Меделбай (қайтыс болған)  | 59  |     |     |   | 0,8*4 | 0,1*4 | 1*4 |       |       |     |       | 59   |
| 11 | Манакпаев Жуманхан (қайтыс болған) | 189 |     |     |   | 0,8*4 | 0,1*4 | 1*4 |       |       |     |       | 189  |
| 12 | Айткожаев Асхат Буирханович        | 100 |     |     |   | 0,8*4 | 0,1*4 | 1*4 |       |       |     |       | 100  |
| 13 | Сагамбеков Болат                   | 201 |     |     |   | 0,8*4 | 0,1*4 | 1*4 |       |       |     |       | 201  |
| 14 | Нурманбетов                        | 117 |     | 890 |   | 0,8*4 | 0,1*4 | 1*4 |       |       |     | 356   |      |

|    |   |       |   |     |    |       |       |     |      |     |     |       |       |
|----|---|-------|---|-----|----|-------|-------|-----|------|-----|-----|-------|-------|
|    | в<br>Талгат   |       |   |     |    |       |       |     |      | 356 |     |       |       |
| 15 | Абишев<br>Ергали  | 72    |   |     |    | 0,8*4 | 0,1*4 | 1*4 |      |     |     |       | 72    |
| 16 | Максатов<br>Бауыржан                                    | 145   |   |     |    | 0,8*4 | 0,1*4 | 1*4 |      |     |     |       | 145   |
| 17 | Қайрақпаев<br>Толобай                                   | 175   | - | -   | 50 | 0,8*4 | 0,1*4 | 1*4 | -    | -   | 200 | 200   |       |
| 18 | Устабаев<br>Кордабай                                    | 194   | - |     |    | 0,8*4 | 0,1*4 | 1*4 |      |     |     |       | 194   |
| 19 | Мынбаев<br>Бакир  | 22,20 |   |     |    | 0,8*4 | 0,1*4 | 1*4 |      |     |     |       | 22,20 |
| 20 | Абилдаева<br>Жансулу                                    | 500   |   |     |    | 0,8*4 | 0,1*4 | 1*4 |      |     |     |       | 500   |
| 21 | Түсіпбеков<br>Мейрамхан /<br>Т%<br>сіпбекова<br>Толкын/ | 500   |   |     |    | 0,8*4 | 0,1*4 | 1*4 |      |     |     |       | 500   |
| 22 | Мамбеталиев<br>А<br>Кулпаршын                           | 437   |   |     |    | 0,8*4 | 0,1*4 | 1*4 |      |     |     |       | 437   |
| 23 | Санабеков<br>Тоқтағұл                                   | 550   | 6 | 350 | 1  | 0,8*4 | 0,1*4 | 1*4 | 19,2 | 140 | 4   | 163,2 | 386,8 |
| 24 | Қойбағаров<br>Жолдасалы                                 | 410   |   |     |    | 0,8*4 | 0,1*4 | 1*4 |      |     |     |       | 410   |
| 25 | Қырибаева<br>Дқрия<br>Қ%ол                              | 508   |   |     |    | 0,8*4 | 0,1*4 | 1*4 |      |     |     |       | 508   |

|    |   |             |     |      |   |       |       |     |        |       |    |        |             |
|----|---|-------------|-----|------|---|-------|-------|-----|--------|-------|----|--------|-------------|
| 26 | Копба<br>е в<br>Садық<br>бай                          | 7           | 119 | -    | 1 | 0,8*4 | 0,1*4 | 1*4 | 99,2   | -     | 4  | 103,2  |             |
| 27 | Бектіб<br>аева<br>Рыск<br>%ол                         | 450         |     |      |   | 0,8*4 | 0,1*4 | 1*4 |        |       |    |        | 450         |
| 28 | Омарб<br>аев<br>Бегал<br>ы                            | 351         |     |      |   | 0,8*4 | 0,1*4 | 1*4 |        |       |    |        | 351         |
| 29 | Телтае<br>в<br>Ашык<br>(<br>қайты<br>с<br>болға<br>н) | 31          |     |      |   | 0,8*4 | 0,1*4 | 1*4 |        |       |    |        | 31          |
| 30 | Қалық<br>о в<br>Құрма<br>нғазы                        | 14          |     |      |   | 0,8*4 | 0,1*4 | 1*4 |        |       |    |        | 14          |
| 31 | Абуов<br>Орын<br>бек                                  | 100         | 94  | -    | 1 | 0,8*4 | 0,1*4 | 1*4 | 300,8  | -     | 4  | 304,8  |             |
| 32 | Жапек<br>ов   | 158         |     |      |   | 0,8*4 | 0,1*4 | 1*4 |        |       |    |        | 158         |
| 33 | Чотан<br>о в<br>Сабыр<br>жан                          | 450         |     |      |   | 0,8*4 | 0,1*4 | 1*4 |        |       |    |        | 450         |
| 34 | Көпба<br>е в<br>Қайса<br>р                            | 57          | 24  | -    | 2 | 0,8*4 | 0,1*4 | 1*4 | 76,8   | -     | 8  | 84,8   |             |
| 35 | Құрма<br>н<br>Алмас                                   | 577         | 183 | -    | 3 | 0,8*4 | 0,1*4 | 1*4 | 585,6  |       | 12 | 597,6  |             |
| 36 | Ажиб<br>еков<br>Габит                                 | 0           | 339 | 3690 | 5 | 0,8*4 | 0,1*4 | 1*4 | 1084,8 | 1476  | 20 | 2580,8 |             |
| 37 | Раймб<br>е к<br>Дидар                                 | 3 331,<br>0 | -   | 578  | 3 | 0,8*4 | 0,1*4 | 1*4 |        | 231,2 | 12 | 243,2  | 3 087,<br>8 |
| 38 | Жақс<br>ылық<br>Әділх<br>ан                           | 5555        |     |      |   | 0,8*4 | 0,1*4 | 1*4 |        |       |    |        | 5555        |



|    |  |          |      |      |     |       |       |     |         |         |         |          |          |
|----|--|----------|------|------|-----|-------|-------|-----|---------|---------|---------|----------|----------|
| 39 | ЖШС<br>Агропрофит<br>Омаров а<br>Жанар | 2648     | -    | -    | -   | 0,8*4 | 0,1*4 | 1*4 |         |         |         |          | 2648     |
|    |  | 23 377,2 | 1353 | 8210 | 206 | 0,8*4 | 0,1*4 | 1*4 | 8 983,8 | 9 474,4 | 1 371,5 | 21 775,3 | 16 203,8 |

**Тасөткел ауылдық округі бойынша елді мекендер бөлінісінде ІҚМ аналық (сауын) мал басын орналастыру үшін жайылымдарды бөлу жөніндегі мәліметтер**

№ 2 кесте

| № | Елді мекені | Жайылым алаңы, (га) | Сауын сиырлардың болуы (бас) | Жайылымға қажеттілік нормасы 1 бас, (га) | Жайылымдардың қажеттілігі, (га) | Жайылымдармен қамтамасыз етілмеген (га) | Қажеттілік қамтамасыз етілуі, % | Артықшылық, (га) |
|---|-------------|---------------------|------------------------------|--|---------------------------------|---|---------------------------------|------------------|
| 1 | Тасөткел а. | 1955                | 184                          | 0,8*4                                    | 588,8                           | -                                       | 100%                            | 1366.2           |
| 2 | Аспара.     | 1513                | 88                           | 0,8*4                                    | 281.6                           | -                                       | 100%                            | 1231.4           |
| 3 | Құмөзек.    | 548,5               | 18                           | 0,8*4                                    | 57.6                            | -                                       | 100%                            | 490.9            |
|   | Барлығы     | 4016.5              | 290                          |  | 928                             | -                                       | 100%                            | 3088.5           |

Ескертпе: сауын сиырларға арналған жайылымдық жерлердің жетіспейтін саны 0 га

|       |       |     |
|-------|-------|-----|
| 0,8*4 | 0,1*4 | 1*4 |
|-------|-------|-----|

**Тасөткел ауылдық округі бойынша жер учаскелерінің меншік иелері бөлігінде ауыл парашылығы малдарының басын орналастыру үшін жайылымдарды қайта бөлу жөніндегі мәліметтер**

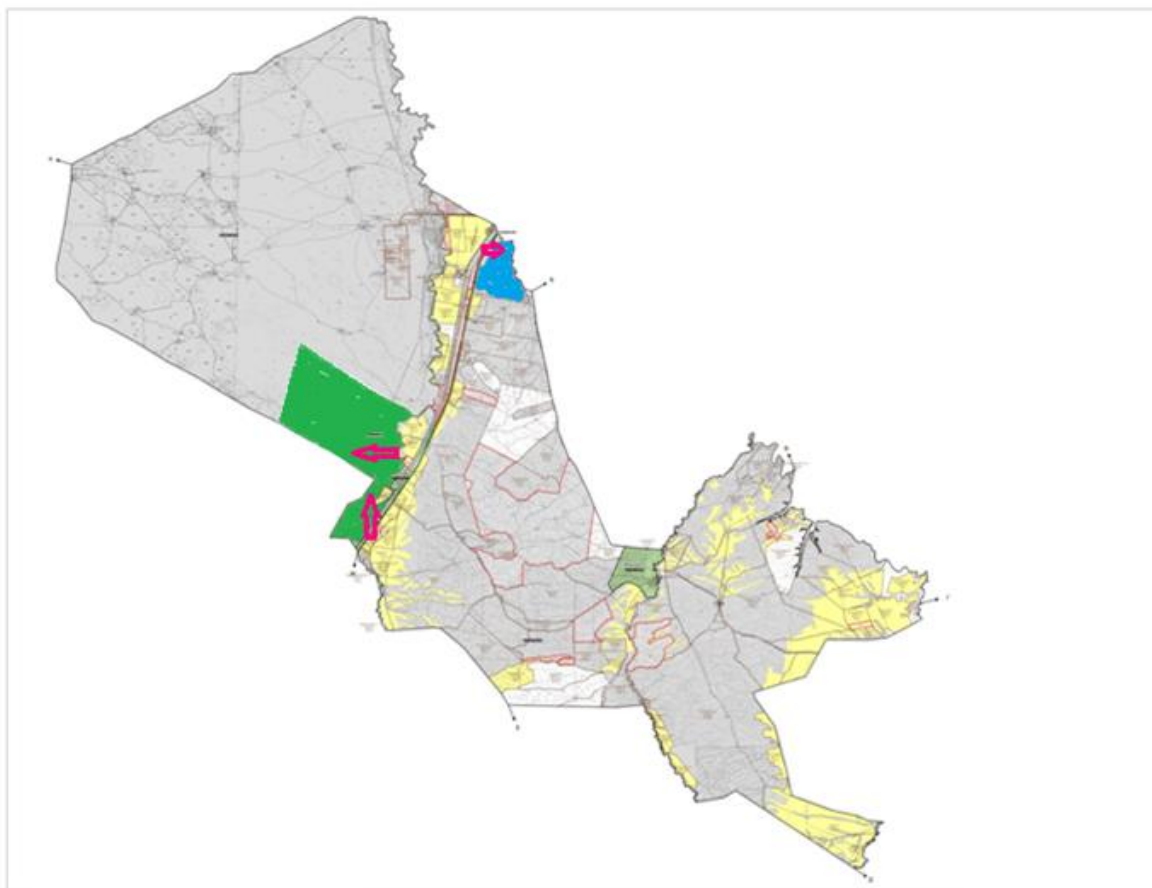
№ 3 кесте

| № | Елді мекен     | Малдың болуы түрлері бойынша (бас) |     |      | Жайылымға қажеттілік нормасы 1 бас, (га) |       |      | Жайылымдардың қажеттілігі, (га) |     |      | Қорытынды (га) | Жайылымда бөлу   | Қажеттіліктің қамтамасыз етілуі, % |
|---|----------------|------------------------------------|-----|------|--|-------|------|---------------------------------|-----|------|----------------|--|------------------------------------|
|   |                | ІҚМ                                | ҰҚМ | Жылы | ІҚМ                                      | ҰҚМ   | Жылы | ІҚМ                             | ҰҚМ | Жылы |                |  |                                    |
| 1 | Тасөткел ауылы | 158                                | 180 | 108  | 0,8*4                                    | 0,1*4 | 1*4  | 505,6                           | 72  | 432  | 1 009,6        | Дауыл баев -314,8<br>Мурат -314,8<br>Мазов -314,8<br>Махамбет -504,8 |                                    |

|       |                             |     |       |     |       |       |     |         |         |     |         |  |
|-------|-----------------------------|-----|-------|-----|-------|-------|-----|---------|---------|-----|---------|--|
|       |                             |     |       |     |       |       |     |         |         |     |         | Қорытынды:<br>-819,6   |
| 2     | Аспар<br>а<br>станса<br>сы. | 263 | 1825  | 3   | 0,8*4 | 0,1*4 | 1*4 | 841,6   | 730     | 12  | 1 583,6 | Толаш<br>ев<br>Серик<br>-669,2<br>Нурма<br>нбето<br>в<br>Талгат<br>-239<br>Құрма<br>н<br>Алмас<br>-20,6<br>Қорыт<br>ынды:<br>-928,8  |
| 3     | Құмөз<br>ек<br>разъез<br>і  | 345 | 923   | 57  | 0,8*4 | 0,1*4 | 1*4 | 1 104   | 369,2   | 228 | 1 701,2 | Түлеб<br>аев<br>Кайра<br>т -<br>722,8<br>Кайра<br>кпаев<br>Толоб<br>ай -25<br>Копба<br>ев<br>Садық<br>бай -<br>96,2<br>Абуов<br>Орын<br>бек -<br>204,8<br>Копба<br>ев<br>Кайса<br>р -27,8<br>Қорыт<br>ынды:<br>-<br>1076,6 |
| Жалпы |                             | 766 | 2 928 | 168 |       |       |     | 2 451,2 | 1 171,2 | 672 | 4 294,4 | 2825   |

Тасөткел ауылдық округінде  
2022-2023 жылдарға арналған  
жайылымдарды  
басқару және оларды пайдалану  
жөніндегі жоспарға  
2-қосымша

## Жайылым айналымдарының қолайлы схемалары



Шартты белгілер:



Ауыл шекарасы

X

Ауылдарға жақын жайылымдар



Мал жайылу айналымдары



Елді мекендер

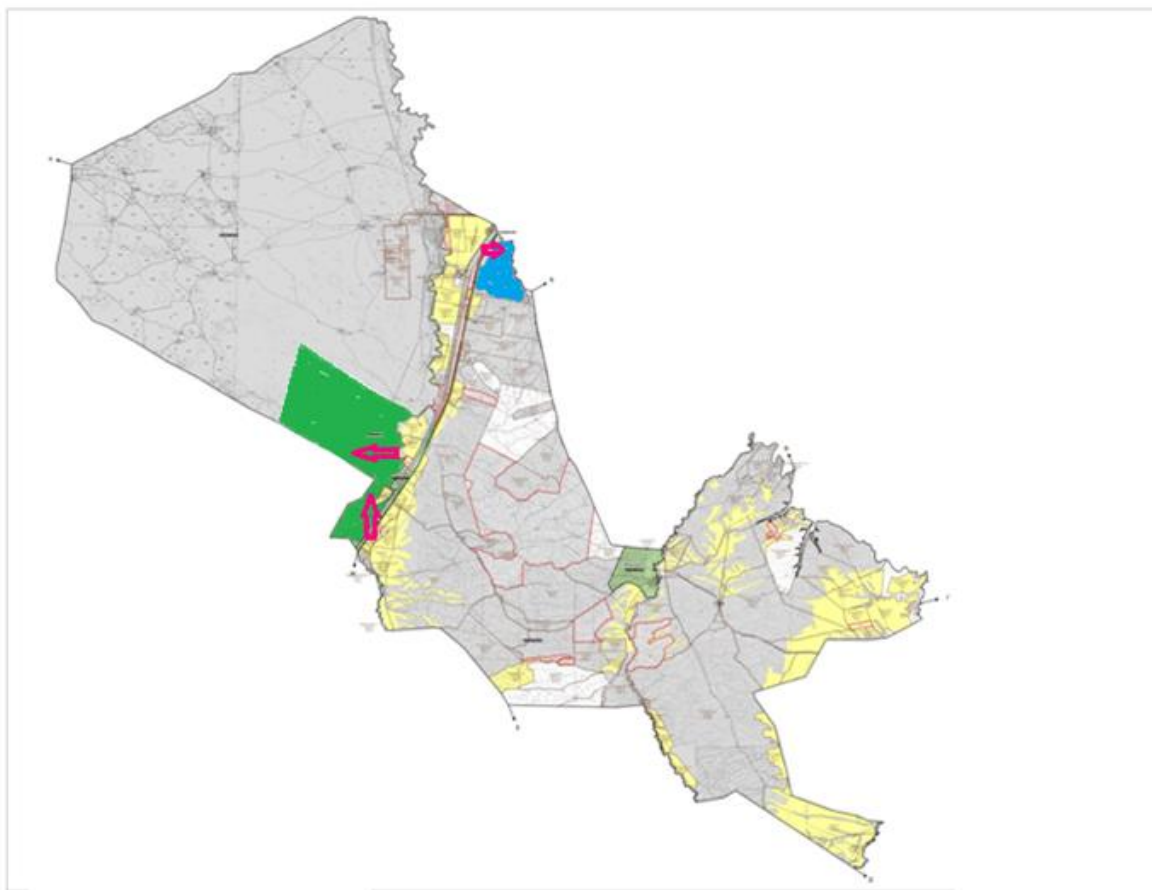
### Түсіндірме

Тасөткел ауылдық округі бойынша жайылым айналымын қолайлы пайдалану үшін Тасөткел және Аспара ауылдарынан шығарылатын мүйізді ірі қара және ұсақ мал падалары көктемгі жазғы маусымда елді мекендердің 3468 га, Құмөзек разъезінен

шығарылатын мүйізді ірі қара және ұсақ мал падалары көктемгі жазғы маусымда елді мекендердің 548,5 га, жайылым жерлеріне күзгі маусымға дейін жайылуы жоспарланған. Тасөткел ауылдық округінде арнайы мал айдау жолдарының белгілері орнатылмаған, жер телімдері арасында бұрыннан қалыптасқан жолдар арқылы жайылымға шығарылады.

Тасөткел ауылдық округінде  
2022-2023 жылдарға арналған  
жайылымдарды  
басқару және оларды пайдалану  
жөніндегі жоспарға  
3-қосымша


**Жайылымдардың, оның ішінде маусымдық жайылымдардың сыртқы және ішкі шекаралары мен алаңдары, жайылымдық инфрақұрылым объектілері**



Шартты белгілер:



Ауылдық округтердің шекарасы



Елді мекендер жерлері санаттағы жайылымдар



Ішкі және сыртқы шекаралардағы маусымдық жайылымдар учаскелері



Негізгі су көздері (өзендер, көлдер, тоғандар және т. б.)

## Түсіндірме

Тасөткел ауылдық округінің малдары маусымдық жайылымға шықпай-ақ округ төңірегінде жайылымдар жеткілікті.

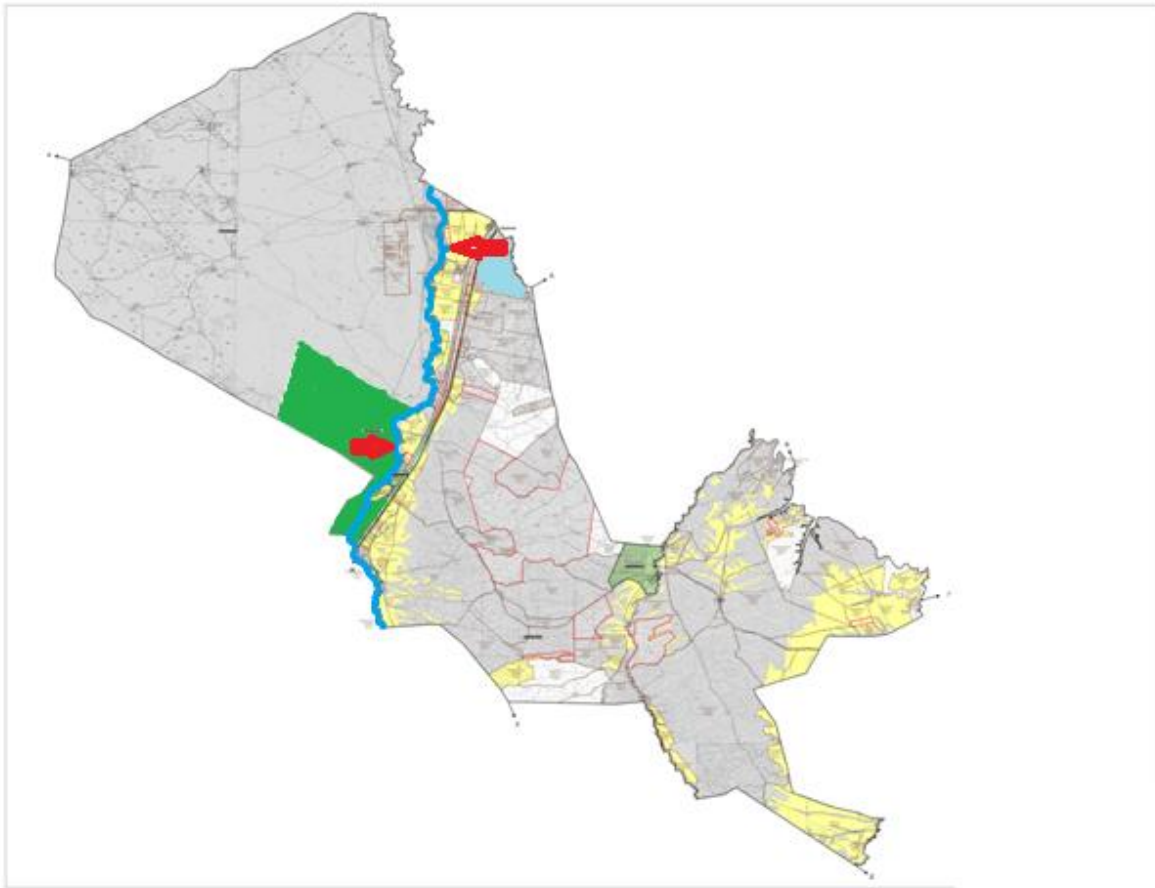
Тасөткел ауылдық округінде арнайы мал айдау жолдарының белгілері орнатылмаған, жер телімдері арасында бұрыннан қалыптасқан жолдар арқылы жайылымға шығарылады.

Тасөткел ауылдық округінде  
2022-2023 жылдарға арналған  
жайылымдарды  
басқару және оларды  
пайдалану жөніндегі  
жоспарға 4-қосымша

**Жайылым пайдаланушылардың су тұтыну нормасына сәйкес жасалған су көздеріне (көлдерге, өзендерге, тоғандарға, апандарға, суару немесе суландыру каналдарына, құбырлы немесе шахталы құдықтарға) қол жеткізу схемасы**

Бір ауыл шаруашылығы жануарына су тұтынудың орташа тәуліктік нормасы Қазақстан Республикасы Премьер-Министрінің Орынбасары – Қазақстан Республикасы Ауыл шаруашылығы министрінің 2017 жылғы 24 сәуірдегі №173 бұйрығымен бекітілген жайылымдарды ұтымды пайдалану қағидаларының 9-тармағына сәйкес айқындалады.

Тасөткел ауылдық округінің аумағында суару немесе суландыру бойынша Қорағаты өзенімен Қайыңды өзенінен алады.



Шартты белгілер:



Ауыл шекарасы



Желілік су объектілері (өзендер)



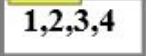
Көлдер, өзендер, тоғандар, мал суаруорындары және басқа да көздер



Елді мекендер



Егістік



Табиғи жайылымдар  
Жайылымдық инфрақұрылым объектісі



Жайылым айналымдары №



Жайылым пайдаланушылардың қол жеткізу маршруты



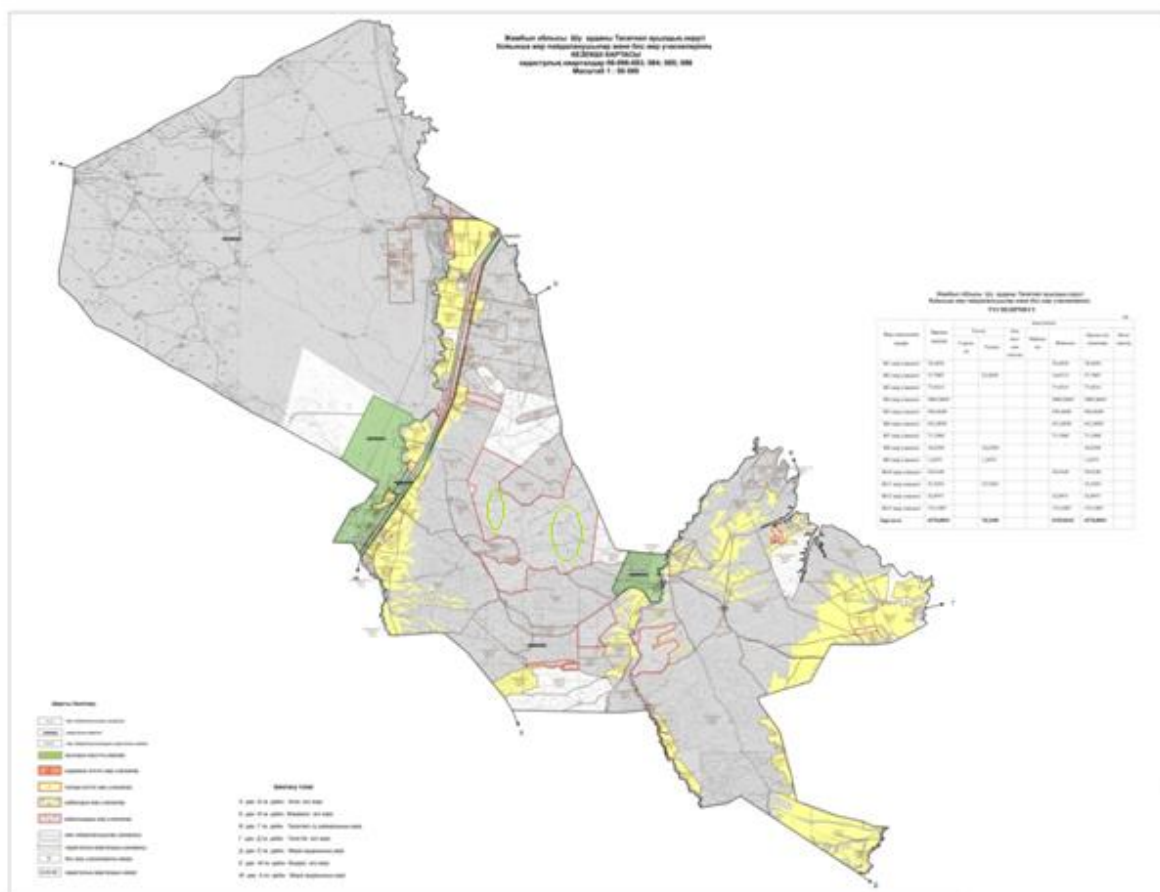
Түбегейлі жақсартылған жайылым

## Түсіндірме

Тасөткел ауылдық округінің аумағында ауыл шаруашылық жануарларын сумен қамтамасыз ету орташа деңгейде. Тасөткел ауылдық округінен өтетін Қорағаты өзенінен Тасөткел, Аспара, Құмөзек елді мекендерінің (МІҚ, ҰҚМ, жылқы) малдары осы Қорағаты өзенінен су ішеді.

Тасөткел ауылдық округінде арнайы мал айдау жолдарының белгілері орнатылмаған, жер телімдері арасында бұрыннан қалыптасқан жолдар арқылы жайылымға шығарылады.

Тасөткел ауылдық округінде  
2022-2023 жылдарға арналған  
жайылымдарды басқару және оларды  
пайдалану  
жөніндегі жоспарға  
5-қосымша





## Шартты белгілер:



Жайылымы жоқ жеке және (немесе) заңды тұлғалардың ауыл шаруашылығы жануарларының мал басын орналастыру үшін жайылымдарды қайта бөлу және оны берілетін жайылымдарға ауыстыру схемасы



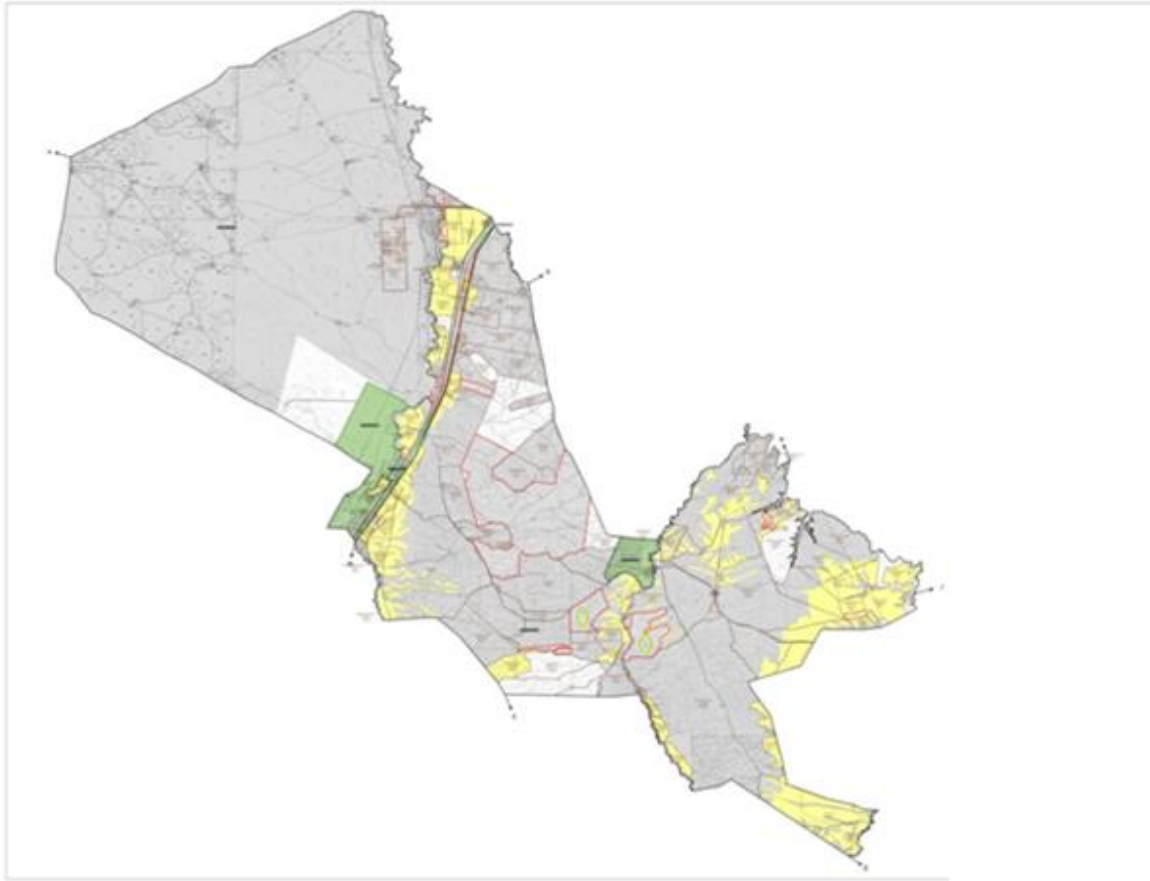
Ауылдық округ шекарасы

## Түсіндірме



Тасөткел ауылдық округі бойынша жайылымдармен қамтамасыз етілмеген жеке және (немесе) заңды тұлғалардың шалғайдағы жайылымдарында ауыл шаруашылығы жануарларының мал басын орналастыру үшін Сарғау бөктерінде орналасқан 3005,0669 га жайылым жерге МІҚ, ҰҚМ, жылқы малдары жайылымға орналастырылады.

Тасөткел ауылдық округінде арнайы мал айдау жолдарының белгілері орнатылмаған, жер телімдері арасында бұрыннан қалыптасқан жолдар арқылы жайылымға шығарылады.

Тасөткел ауылдық округінде  
2022-2023 жылдарға арналған  
жайылымдарды басқару және  
оларды пайдалану  
жөніндегі жоспарға  
6-қосымша



### Шартты белгілер:

-  Жайылымы жоқ жеке және (немесе) заңды тұлғалардың ауыл шаруашылығы жануарларының мал басын орналастыру үшін жайылымдарды қайта бөлу және оны берілетін жайылымдарға ауыстыру схемасы
-  Ауылдық округ шекарасы

### Түсіндірме

Осы жоғарыдағы көрсетілген түсіндірме тармақшалардан мал жаюдың ішкі және сыртқы шекаралары, және суғару жүйелерінің толық қамтамасыз етілуі жайылымдардың жетіспеу кемшіліктерінің жойылып бірқалыпты жүйенің жұмыс істеуіне септігін тигізеді.

Тасөткел ауылдық округінде арнайы мал айдау жолдарының белгілері орнатылмаған, жер телімдері арасында бұрыннан қалыптасқан жолдар арқылы жайылымға шығарылады.

Тасөткел ауылдық округінде  
2022-2023 жылдарға арналған  
жайылымдарды басқару және оларды  
пайдалану  
жөніндегі жоспарға  
7-қосымша

### **Ауыл шаруашылығы жануарларын жаюдың және айдаудың маусымдық маршруттарын белгілейтін жайылымдарды пайдалану жөніндегі күнтізбелік графигі**

| № | Ауылдық округ атауы | 2022 жылғы қоршаулар саны |    |    |     | 2023 жылғы қоршаулар саны |    |     |    |
|---|---------------------|---------------------------|----|----|-----|---------------------------|----|-----|----|
|   |                     | 1                         | 2  | 3  | 4   | 1                         | 2  | 3   | 4  |
| 1 | Ескі шу             | КЖМ                       | ЖМ | ДҚ | ЖКМ | КЖМ                       | ЖМ | ЖКМ | ДҚ |

Ескерту: аббревиатуралардың толық жазылуы:

КЖМ –көктемгі – жазғы маусым;

ЖКМ – жазғы – күзгі маусым;

ЖМ – жазғы маусым;

ДҚ – демалушы қоршау

Шу аудандық мәслихатының  
2022 жылғы 29 шілдедегі  
№ 32-6 шешіміне  
16- қосымшасы

### **Төле би ауылдық округінде жайылымдарды басқару және оларды пайдалану жөніндегі 2022-2023 жылдарға арналған жоспар**

Шу ауданында жайылымдарды басқару және оларды пайдалану жөніндегі 2022-2023 жылдарға арналған жоспар (бұдан әрі - жоспар) Қазақстан Республикасының 2001 жылғы 23 қаңтардағы "Қазақстан Республикасындағы жергілікті мемлекеттік басқару және өзін-өзі басқару туралы", 2017 жылғы 20 ақпандағы "Жайылымдар туралы" Заңдарына, Қазақстан Республикасы Премьер-Министрінің Орынбасары, Қазақстан Республикасының Ауыл шаруашылығы министрінің 2017 жылдың 24 сәуірдегі № 173 "Жайылымдарды ұтымды пайдалану қағидаларын бекіту туралы" бұйрығына (Нормативті құқықтық актілерді мемлекеттік тіркеу тізілімінде № 15090 болып тіркелген), Қазақстан Республикасының Ауыл шаруашылығы министрінің 14 сәуірдегі № 3-3/332 "Жайылымдардың жалпы алаңына жүктеменің рұқсат етілген шекті нормасын бекіту туралы" бұйрығына (Нормативтік құқықтық актілерді мемлекеттік тіркеу тізілімінде № 11064 болып тіркелген) сәйкес әзірленді.

Жоспар жайылымдарды ұтымды пайдалану, азыққа қажеттілікті тұрақты қамтамасыз ету және жайылымдардың тозуын болдырмау мақсатында қабылданады.

Жоспар құрамында:

1) құқық белгілейтін құжаттар негізінде жер санаттары, жер учаскелерінің меншік иелері және жер пайдаланушылар бөлінісінде әкімшілік-аумақтық бірлік аумағында жайылымдардың орналасу схемасы (картасы) (1 қосымша);

2) жайылым айналымдарының қолайлы схемалары (2-қосымша);

3) жайылымдардың, оның ішінде маусымдық жайылымдардың сыртқы және ішкі шекараларымен алаңдары, жайылымдық инфрақұрылым объектілері белгіленген карта (3-қосымша);

4) жайылым пайдаланушылардың су тұтыну нормасына сәйкес жасалған су көздеріне (көлдерге, өзендерге, тоғандарға, апандарға, суару немесе суландыру каналдарына, құбырлы немесе шахталы құдықтарға) қол жеткізу схемасы (4-қосымша);

5) жайылымдары жоқ жеке және (немесе) заңды тұлғалардың ауыл шаруашылығы жануарларының мал басын орналастыру үшін жайылымдарды қайта бөлу және оны берілетін жайылымдарға ауыстыру схемасы (5-қосымша);

6) аудандық маңызы бар қала, кент, ауыл, ауылдық округ маңында орналасқан жайылымдармен қамтамасыз етілмеген жеке және (немесе) заңды тұлғалардың ауыл шаруашылығы жануарларының мал басын шалғайдағы жайылымдарға орналастыру схемасы (6-қосымша);

7) ауыл шаруашылығы жануарларын жаюдың және айдаудың маусымдық маршруттарын белгілейтін жайылымдарды пайдалану жөніндегі күнтізбелік графигі (7 қосымша).

Жайылымдарды басқару және оларды пайдалану жөніндегі жоспар:

1. Геоботаникалық тексерудің жай-күйі туралы мәліметтерді;

2. Ветеринариялық-санитариялық объектілер туралы мәліметтерді;

3. Ауыл шаруашылығы жануарларының мал басының саны туралы деректерді, олардың иелерін көрсете отырып қабылданды – және (немесе) заңды тұлғалар ұсынған өзге де деректер туралы мәліметтерді;

4. Ауыл шаруашылығы жануарларының түрлері мен жыныстық-жас топтары бойынша қалыптастырылған табындардың, отарлардың, табындардың саны туралы деректерді;

5. Шалғайдағы жайылымдарда жаю үшін ауыл шаруашылығы жануарларының мал басын қалыптастыру туралы мәліметтерді;

6. Екпе және аридті жайылымдарда ауыл шаруашылығы жануарларын жаю ерекшеліктері туралы мәліметтерді;

7. Малды айдауға арналған сервитуттар туралы мәліметтерді және мемлекеттік органдар, жеке және (немесе) заңды тұлғалар берген.

Әкімшілік-аумақтық бөлініс бойынша: Төле биауылдық округінде 1 ауылдық елді мекен бар.

Төле биауылдық округі аумағының жалпы көлемі 18094,3 гектар, оның ішінде егістік 7353,0 –га, жайылым жерлері – 8936,5 га.

Жер санаттары бойынша:

ауыл шаруашылығы мақсатындағы жерлер – 16420,5 гектар;

елді мекендердің жері –4761,6 гектар;

барлық басқа да жерлер – 1673,81 га;

қордағы жерлер – 2661,2гектар.

Геоботаникалық жағдайы:

Табиғи жағдайлар бойынша Төле би ауылдық округінің аумағы дала аймағының шегінде және агроклиматтық көрсеткіштер және климаттық жағдайына Шу-Іле тауларының орналасуы үлкен әсерін тигізеді. Қысқы мерзімде азиялық циклонның әсерінен қайталануы 30 дан 60 % аралықты құрайтын шығыс бағыттан соғатын жел басымдыққа ие. Осының салдарынан аудан территориясының қысы суық және орташа ауа температурасы -7-100С құрайды.

Көктемгі уақыт тұрақсыз жылы режиммен ерекшеленеді. Соңғы аязды уақыт сәуір айының екінші жартысы мен мамыр айының басында қайталануы мүмкін. Аязсыз уақыттың орташа ұзақтығы 140 – 180 күнді құрайды. Жазы ыстық, ұзақтығы 120-140 күнді құрайды. Ауаның жоғары температурасы құрғақ ауа райымен қатар келеді. Шілде айының орташа температурасы +24,5 +25,50С құрайды.

Топырақ негізінен төрт түрлі болып келеді. Олар: кара-қоңыр түсті, ашық-қоңыр түсті, кәдімгі солтүстік сұртопырағы мен солтүстік ашық сұртопырағы.

Ветеринариялық-санитариялық объектілер:

Төле би ауылдық округіне қарасты 3 ветеринарлық-санитарлық объектілер орналасқан. 1 мал дәрілерлік пунктері, 1 өлексе малдарды тастайтын Беккари шұңқыры және 1Сібір ошақтары Төле би ауылының жоғарғы жағы мен Абайшатқалында орналасқан.Сібір жарасынан өлген жануарлар өлекселері көмілген мал қорымдарына адамдар мен жануарлар кіре алмайтындай етіп бүкіл периметрі бойынша биіктігі кем дегенде 1,5 метр болатын қоршаумен (металдан немесе бетоннан) қоршалған. "Сібір жарасы" деген жазуы бар тақтайшалармен (аурудың пайда болған күні) белгіленеді. Сібір жарасынан өлген жануарлар өлекселері, сондай-ақ жануарлардан алынған шикізат пен өнім арнайы қондырғыларда өртеледі. Күл қалдығы Беккари шұңқырына салынады.

Мал басысаны туралы деректер:

2021 жылдың 31 желтоқсанына Төле би ауылдық округінде (халықтың жеке ауласы және ШҚ) ірі қара 1568 бас, оның ішінде 480бас аналық мал, 5919 бас ұсақ мал, 2175 бас жылқы бар. Оның ішінде:

Көкжиек ауылында: Жайылым көлемі 100 гектар.

ірі қара мал 40 бас, оның ішінде аналық мал 25 бас, ұсақ мал 300 бас, жылқы 18 бас.

Жалпы округтегі ауыл ішілік жайылым көлемі – 3537,6 гектарды құрайды.

Төле би ауылдық округінің, шаруа және фермерлік қожалықтарындағы мал басы: ірі қара 22841 бас, аналығы 903 бас, ұсақ мал 14948 бас, жылқы 232 бас.

Шаруа және фермер қожалықтарының жайылым алаңы –11116,65 гектарды құрайды.

Төле би ауылдық округі бойынша ауыл шаруашылығы малдарын қамтамасыз ету үшін барлығы 8936,5 гектар жайылымдық жерлер бар. Елді мекен шегінде 3537,6 гектар жайылым бар.

Жайлауға шығатын мал саны:

Төле би ауылдық округінде МІҚ-дан 6-табын, жайылуға шығады.

Төле би ауылдық округінде екпе және аридті жайылымдар жоқ.

Төле би ауылдық округінде мал айдауға арналған сервитуттар орнатылмаған.

Жоғарыда баяндалғанның негізінде, Қазақстан Республикасының "Жайылымдар туралы" Заңының 15 бабына сәйкес жергілікті халықтың мұқтаждығы үшін ауыл шаруашылығы жануарларының аналық (сауын) мал басын ұстау бойынша 3537,6га. көлемінде, жүктеме нормасы 0,8\*4 га. /480бас болғанда қажеттілік құрамайды.

Жергілікті халықтың басқа ауыл шаруашылығы малдарын жаю бойынша жайылымдық жерлердің қажеттілігі 3687,6га, ІҚМ басына жүктеме нормасы (0,8\*4) га. /бас болғанда., Ұсақ мал – (0,1\*4) га. / бас., жылқы –(1\*4) га. /бас.Шалғайдағы қыстақ малдарын қоспағанда:

Қажеттілік:

ІҚМ үшін– 948бас \* (0,8\*4) га. /бас=3033,6 га.

ұсақ мал үшін –1175 бас \* (0,1\*4) га. /бас= 470га.

жылқы үшін–46 бас\* (1\*4) га. / бас =184га.

3033,6+470+184=3687,6га.

Жайылымалқаптарыныңқалыптасқанқажеттілігін 3687,6га. көлемінде

Осы Жоспардың 6-қосымшасына сәйкес, Төле би ауылдық округінің жергілікті халқының ауыл шаруашылығы жануарларының мал басын Төле би ауылдық округінің шалғайдағы жайылымдарына ауыстыру есебінен 1600га.жайылымдық жерлердің қалған қажеттілігін өтеу қажет.

Дегенмен округ жайылымының бары небәрі 3537,6га. болғандықтан, белгіленген межеге сәйкес 150га. қажеттілік туындайды.

Шешу жолдары:

Төле би ауылдық округінің жергілікті халқының ауыл шаруашылығы жануарларының қажетті жетіспейтін жайылымды:

46.Елді мекендегі ішкі жайылымдарға жаю есебінен – 3537,6 га;

47.Жайылатын мал саны – 948 бас елді мекеннің сиыры;

48.Елді-мекеннен 5-7 радиуста орналасқан жайылым жерлерді қайтару. 4 шаруа қожалықтың – 251га.жайылым жерлерін қайтарудан;

49.Төле би ауылдық округінің елді-мекеннің жайылым жер телімдерін сауынды малдарға босатып, бойдақ малдарды шалғайдағы жайылымдарға ауыстырып жаю мақсатында ҚР Жер кодексінің 36-бабына сәйкес ауылдық округі аумағындағы ауданның жер қорынан маусымдық жайылымдыққа 1600 га. жер телімдерінен;

50.Ауыл шаруашылығы мақсатындағы жайылым жерлерге зерделеу жұмыстары жүргізілу нәтижесінде Төле би ауылдық округі бойынша пайдаланбай жатқан, яғни мал басы тіркелмеген 4 шаруа қожалықтың 251 га. болатын жайылым жерлерін қайтарудан;

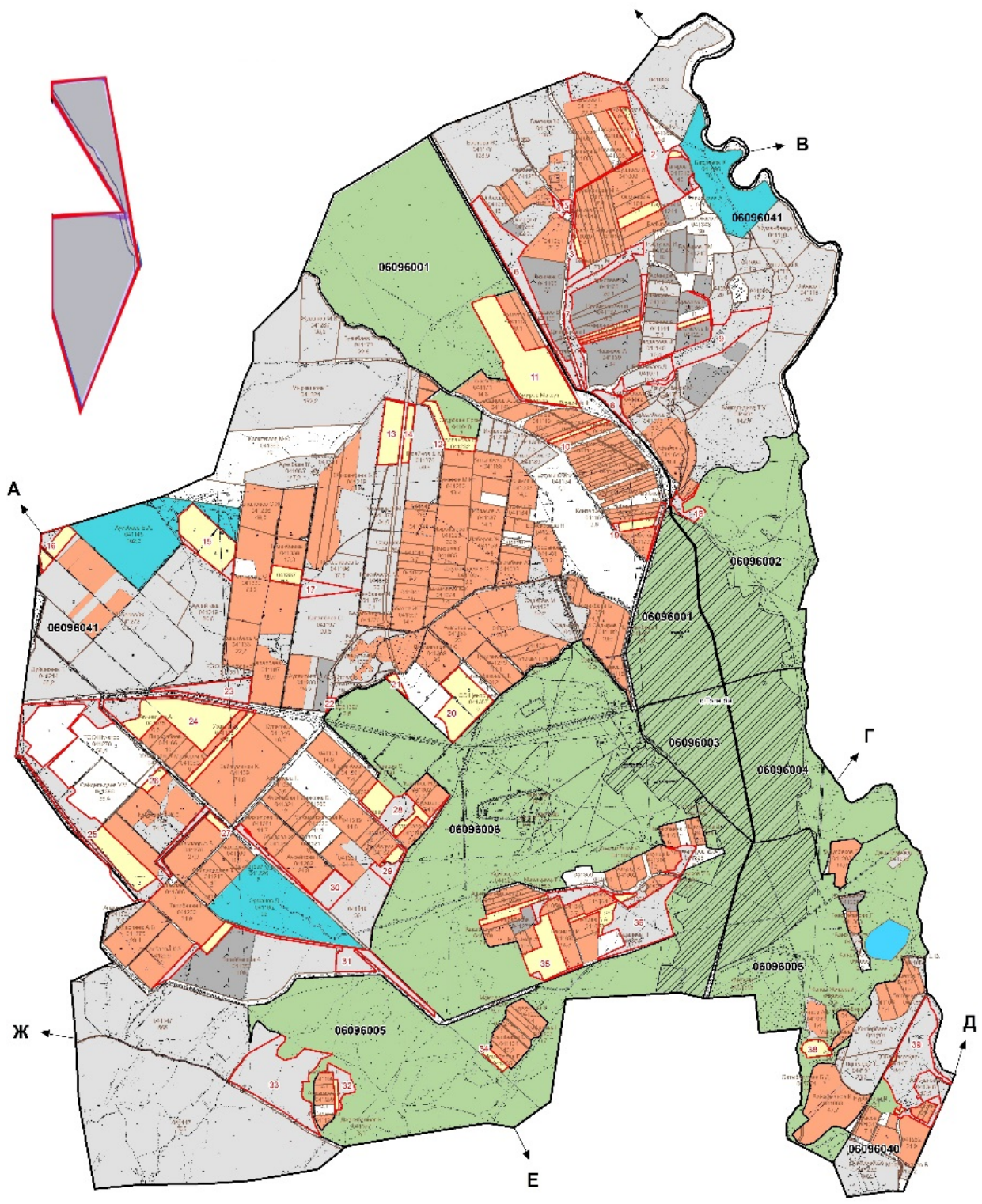
51.Қажеттілік туындайтын жайылым жерлерді бөлу туралы округтегі көп көлемді жайылым жерлері бар ірі шаруа қожалықтардың 3537,6га. болатын жерлеріне МІҚ-948 бас, Уақ мал-1175 бас жылқы-46 бас шаруалардың ауыл шаруашылығы жануарлары мен жергілікті халықтың ауыл шаруашылығы жануарлары бірге жайылу туралы меморандумға тұру арқылы;

Барлығы қажетті жайылым жерлер 150га. жоғарыда көрсетілген тармақшалардан өтелетін болады.

Төле би ауылдық округінде  
2022-2023 жылдарға арналған  
жайылымдарды  
басқару және оларды пайдалану  
жөніндегі жоспарға  
1-қосымша

**Төле би ауылдық округінің аумағында құқық белгілейтін құжаттар негізінде жер санаттары, жер учаскелерінің меншік иелері және жер пайдаланушылар бөлінісінде әкімшілік-аумақтық бірлік аумағында жайылымдардың орналасу схемасы (қартасы)**





Шартты белгілер:



|    |                                      |             |       |     |    |       |       |     |             |        |     |             |             |
|----|--------------------------------------|-------------|-------|-----|----|-------|-------|-----|-------------|--------|-----|-------------|-------------|
| 5  | Қалма<br>таев<br>Мұрат               | 70          | 3 5 7 | 797 | 5  | 0,8*4 | 0,1*4 | 1*4 | 1 142,<br>4 | 318, 8 | 20  | 1 481,<br>2 | 1 411,<br>2 |
| 6  | Берде<br>нов<br>Қанат                | 80,4        | 1 8 4 |     | 4  | 0,8*4 | 0,1*4 | 1*4 | 588,8       | 0      | 16  | 604,8       | 524, 4      |
| 7  | Баски<br>мбаев<br>Алик               | 14,0        | 1 2 8 |     | 7  | 0,8*4 | 0,1*4 | 1*4 | 409,6       | 0      | 28  | 437,6       | 423, 6      |
| 8  | Нурид<br>инов<br>Жалға<br>с          | 195, 0      | 1 0 4 |     |    | 0,8*4 | 0,1*4 | 1*4 | 332,8       | 0      | 0   | 332,8       | 137,8       |
| 9  | Ауесб<br>аев<br>Болат                | 102, 6      | 1 6 5 |     | 7  | 0,8*4 | 0,1*4 | 1*4 | 528         | 0      | 28  | 556         | 453,4       |
| 10 | Орман<br>о в<br>Дарме<br>н           | 95,0        | 5 8   |     | 14 | 0,8*4 | 0,1*4 | 1*4 | 185,6       | 0      | 56  | 241,6       | 146,6       |
| 11 | Орман<br>ова<br>Бота                 | 337,<br>33  | 2 6 5 |     | 4  | 0,8*4 | 0,1*4 | 1*4 | 848         | 0      | 16  | 864         | 526,<br>67  |
| 12 | Қарам<br>олдаев<br>Нұры<br>м         | 1 103,<br>0 | 5 0   |     |    | 0,8*4 | 0,1*4 | 1*4 | 160         | 0      | 0   | 160         | -943        |
| 13 | Омбае<br>в<br>Дүйсе<br>н             | 22,9        | 4 4   |     |    | 0,8*4 | 0,1*4 | 1*4 | 140,8       | 0      | 0   | 140,8       | 117,9       |
| 14 | Дүйсе<br>баев<br>Қанат               | 0           |       |     | 93 | 0,8*4 | 0,1*4 | 1*4 | 0           | 0      | 372 | 372         | 372         |
| 15 | Есбер<br>денов<br>Бақти<br>яр        | 0           | 3 5   | 297 |    | 0,8*4 | 0,1*4 | 1*4 | 112         | 118,8  | 0   | 230,8       | 230,8       |
| 16 | Игили<br>кова<br>Айсул<br>у          | 0           | 1 8 4 |     |    | 0,8*4 | 0,1*4 | 1*4 | 588,8       | 0      | 0   | 588,8       | 588,8       |
| 17 | Садыр<br>о в<br>Самаг                | 327,<br>20  | 1 3 1 |     | 4  | 0,8*4 | 0,1*4 | 1*4 | 419,2       | 0      | 16  | 435,2       | 108         |
| 18 | Алмах<br>оджае<br>в<br>Абдук<br>арим | 0           | 1 6 1 |     |    | 0,8*4 | 0,1*4 | 1*4 | 515,2       | 0      | 0   | 515,2       | 515,2       |

|            |                   |          |       |       |     |       |       |     |         |       |     |        |          |
|------------|-------------------|----------|-------|-------|-----|-------|-------|-----|---------|-------|-----|--------|----------|
| 19         | Аусеитова Нурсулу | 96,7     | 44    |       | 1   | 0,8*4 | 0,1*4 | 1*4 | 140,8   | 0     | 16  | 156,8  | 60,1     |
| 20         | Балхожаев Асқар   | 30,0     | 1     |       | 1   | 0,8*4 | 0,1*4 | 1*4 | 3,2     | 0     | 4   | 7,2    | -22,8    |
| 21         | Турсбеков Серик   | 7,40     |       |       | 68  | 0,8*4 | 0,1*4 | 1*4 | 0       | 0     | 272 | 272    | 264,6    |
| 22         | Абитбеков Жексен  | 337,95   |       | 373   |     | 0,8*4 | 0,1*4 | 1*4 | 0       | 149,2 | 0   | 149,2  | -188,75  |
| Қорытынды: |                   | 6 625,78 | 2 194 | 2 496 | 486 |       |       |     | 7 020,8 | 732,4 | 928 | 13 930 | 7 314,22 |

**Төле биауылдық округі бойынша елді мекендер бөлінісінде ІҚМ аналық (сауын) мал басын орналастыру үшін жайылымдарды бөлу жөніндегі мәліметтер**

№ 2 кесте

| № | Елді мекені | Жайылым алаңы, (га) | Сауын сиырлардың болуы (бас) | Жайылымға қажеттілік нормасы 1 бас, (га) | Жайылымдардың қажеттілігі, (га) | Жайылымдармен қамтамасыз етілмеген (га) | Қажеттіліктің қамтамасыз етілуі, % | Артықшылық, (га) |
|---|-------------|---------------------|------------------------------|--|---------------------------------|---|------------------------------------|------------------|
| 1 | Төле би а.  | 3537,6              | 480                          | 0,8*4                                    | 1536                            |   |                                    | -                |
|   | Барлығы     | 3537,6              | 480                          |  | 1536                            |   |                                    | -                |

Ескертпе: сауын сиырларға арналған жайылымдық жерлерді қажеттілік құрамайды.

**Төле би ауылдық округі бойынша жер учаскелерінің меншік иелері бөлігінде ауыл шаруашылығы малдарының басын орналастыру үшін жайылымдарды қайта бөлу жөніндегі мәліметтер**

№ 3 кесте

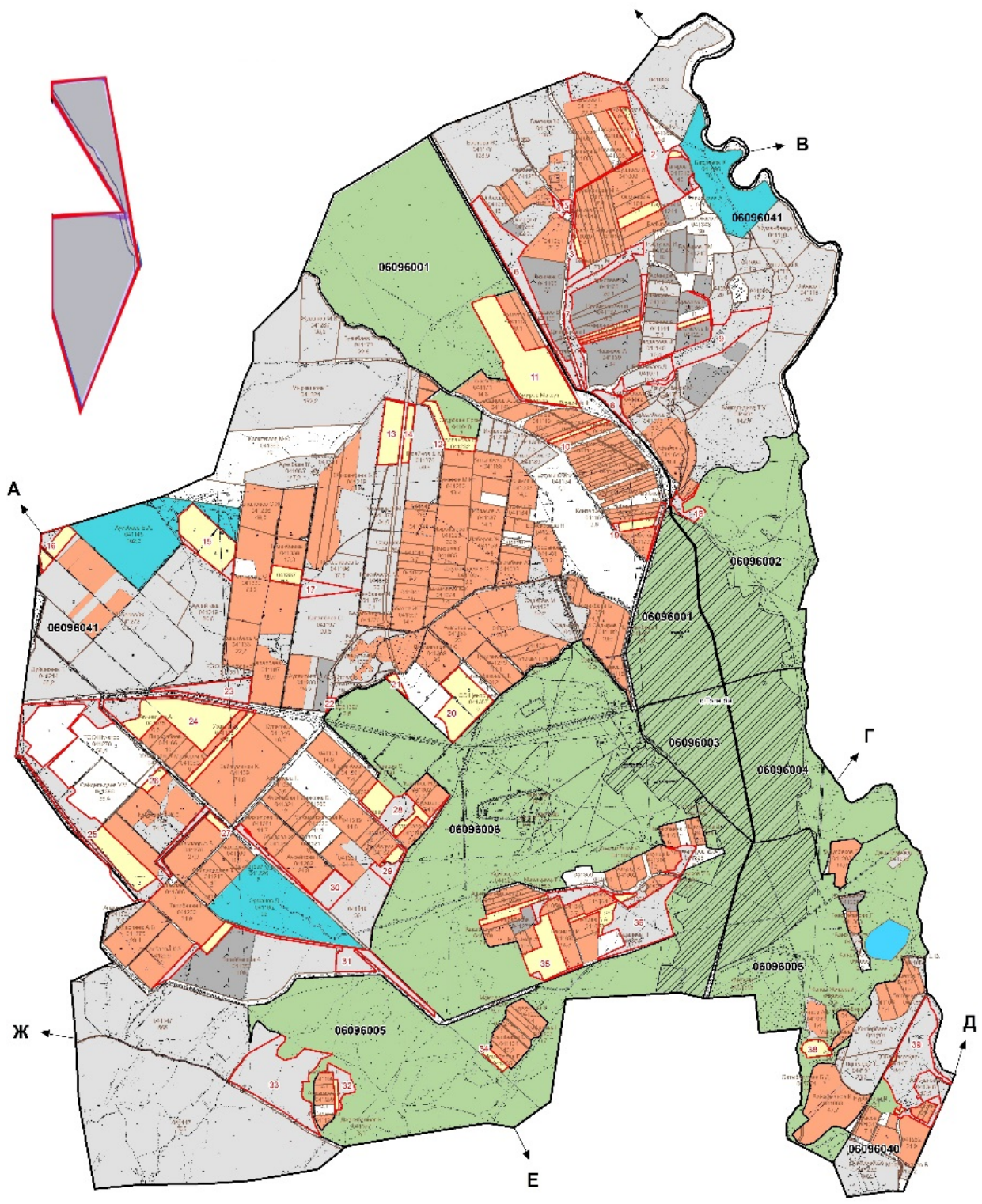
| № | Елді мекен | Малдың болуы түрлері бойынша (бас) |       |      | Жайылымға қажеттілік нормасы 1 бас, (га) |       |      | Жайылымдардың қажеттілігі, (га) |       |      |                | Жайылымдарды бөлу                                   | Қажеттіліктің қамтамасыз етілуі, % |
|---|------------|------------------------------------|-------|------|--|-------|------|---------------------------------|-------|------|----------------|---|------------------------------------|
|   |            | І Қ М                              | Ұ Қ М | Жылы | І Қ М                                    | Ұ Қ М | Жылы | І Қ М                           | Ұ Қ М | Жылы | Қорытынды (га) |   |                                    |
|   |            |                                    |       |      |  |       |      |                                 |       |      |                | Батай<br>Әділет -764,2<br>Қарамолдаев<br>Нұрым -943 |                                    |

|       |            |         |         |     |       |       |     |         |        |       |         |   |      |
|-------|------------|---------|---------|-----|-------|-------|-----|---------|--------|-------|---------|---|------|
| 1     | Төле би а. | 2 1 9 4 | 2 4 9 6 | 275 | 0,8*4 | 0,1*4 | 1*4 | 7 020,8 | 998, 4 | 928   | 9 119,2 | Балхо жаев Асқар -22,8<br>Абитбеков Жексен -188,75<br>Қорытынды: -1918,75 | 13,8 |
| Жалпы |            | 2 1 9 4 | 2 4 9 6 | 521 | 486   |       |     | 7 020,8 | 998, 4 | 1 100 | 9 119,2 | -1918,75  | 13,5 |


Төле би ауылдық округінде  
2022-2023 жылдарға арналған  
жайылымдарды  
басқару және оларды пайдалану  
жөніндегі жоспарға  
2-қосымша

### Жайылым айналымдарының қолайлы схемалары






Шартты белгілер:

 Ауыл шекарасы

ХАуылдарға жақын жайылымдар

 Мал жайылу айналымдары

 ді мекендер

## Түсіндірме

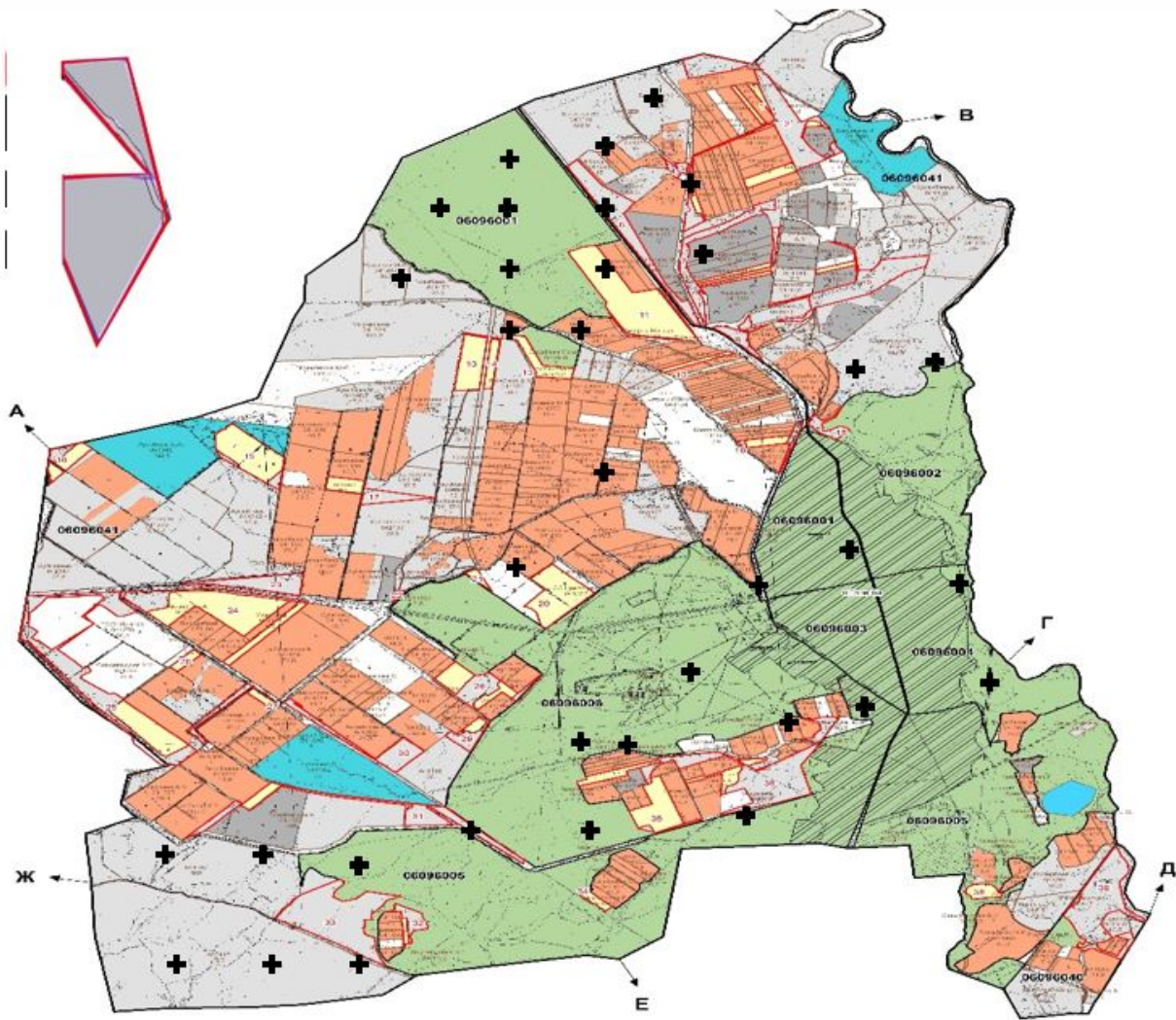
Төле би ауылдық округі бойынша жайылым айналымын қолайлы пайдалану үшін Төле би және Көкжиек ауылдарынан шығарылатын мүйізді ірі қара және ұсақ мал падалары көктемгі жазғы маусымда елді мекендердің 1600 га. жайылым жерлеріне күзгі маусымға дейін жайылуы жоспарланған. Күзгі маусымда шаруа қожалық жетекшілерімен меморандум жасалып, шаруа қожалық иелігіндегі 251 га. егістік жерлерін жинап болғаннан соң МІҚ, ҰҚМ, жылқы малдары жайылатындығы жоспарланған.

Төле би ауылдық округінде арнайы мал айдау жолдарының белгілері орнатылмаған, жер телімдері арасында бұрыннан қалыптасқан жолдар арқылы жайылымға шығарылады.





Төле би ауылдық округінде  
2022-2023 жылдарға арналған  
жайылымдарды  
басқару және оларды пайдалану  
жөніндегі жоспарға  
3-қосымша

**Жайылымдардың, оның ішінде маусымдық жайылымдардың сыртқы және ішкі шекаралары мен алаңдары, жайылымдық инфрақұрылым объектілері**





Условные обозначения:

-  Ауылдық округтердің шекарасы
-  Елді мекендер жерлері санаттағы жайылымдар
-  Ішкі және сыртқы шекаралардағы маусымдық жайылымдару часкелері
-  Негізгі су көздері (өзендер, көлдер, тоғандар және т. б.)

### Түсіндірме

Төле би ауылдық округі бойынша ішкі жайылымдарға Төле би, Көкжиек ауылдарынан шығатын мүйізді ірі қара және ұсақ мал падалары көктемгі жазғы

маусымда 3537,6 га. жайылым жерлеріне күзгі маусымға дейін жайылады. Күзгі маусымда шаруа қожалық жетекшілерімен меморандум жасалып, шаруа қожалық иелігіндегі 69,4 га. егістік жерлерін жинап болғаннан соң МІҚ, ҰҚМ, жылқы малдары шілде айынан бастап жайылады.

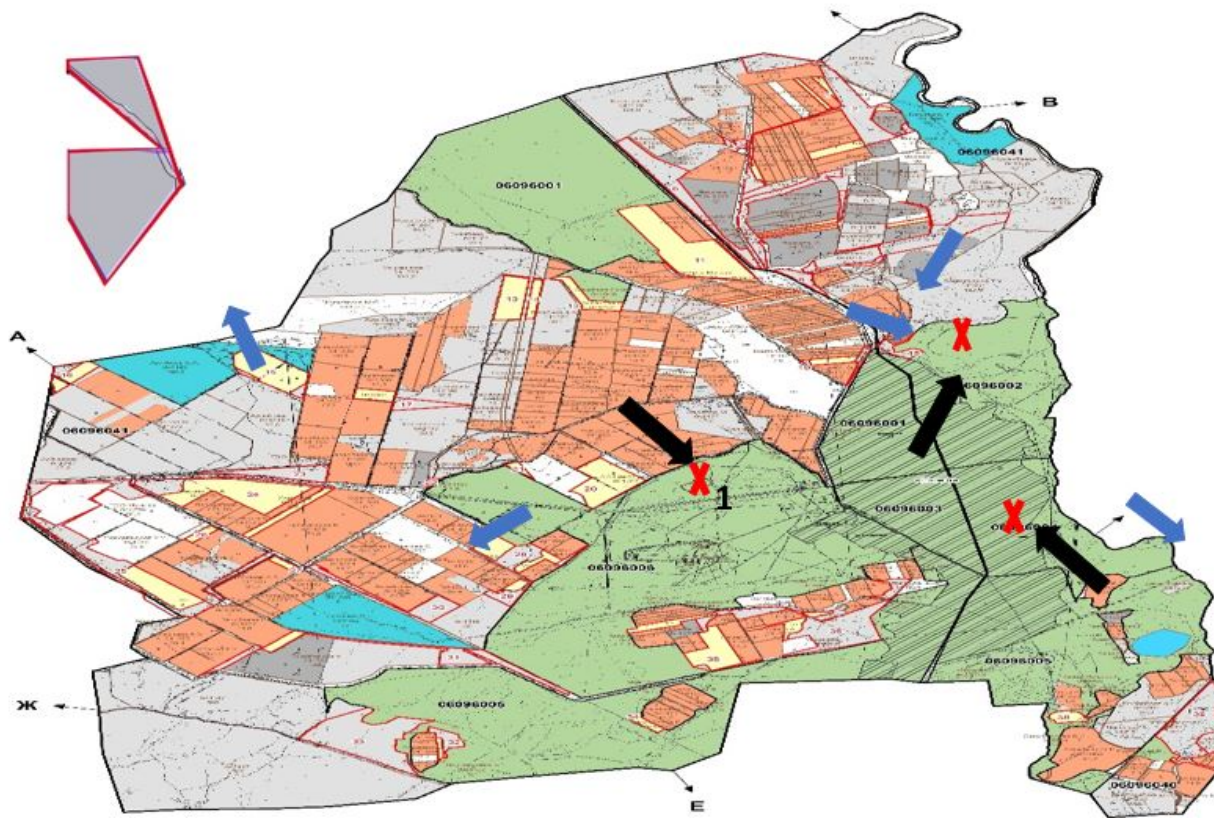
Төле би ауылдық округінде арнайы мал айдау жолдарының белгілері орнатылмаған, жер телімдері арасында бұрыннан қалыптасқан жолдар арқылы жайылымға шығарылады.

Төле биауылдық округінде  
2022-2023 жылдарға арналған  
жайылымдарды  
басқару және оларды пайдалану  
жөніндегі жоспарға  
4-қосымша





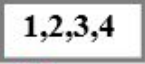



**Жайылым пайдаланушылардың су тұтыну нормасына сәйкес жасалған су көздеріне (көлдерге, өзендерге, тоғандарға, апандарға, суару немесе суландыру каналдарына, құбырлы немесе шахталы құдықтарға) қол жеткізу схемасы**

Бір ауыл шаруашылығы жануарына су тұтынудың орташа тәуліктік нормасы Қазақстан Республикасы Премьер-Министрінің Орынбасары – Қазақстан Республикасы Ауыл шаруашылығы министрінің 2017 жылғы 24 сәуірдегі №173 бұйрығымен бекітілген жайылымдарды ұтымды пайдалану қағидаларының 9-тармағына сәйкес айқындалады.

Төле би ауылдық округінің аумағында суару немесе суландыру бойынша Төле би каналынан алады.



Шартты белгілер:

-  Ауыл шекарасы
-  Желілік су объектілері (өзендер)  
Көлдер, өзендер, тоғандар, мал суаруорындары және басқа да көздер
-  Елді мекендер
-  Егістік
-  Табиғи жайылымдар  
Жайылымдық инфрақұрылым объектісі
-  Жайылым айналымдары №
-  Жайылым пайдаланушылардың қол жеткізу маршруты
-  Түбегейлі жақсартылған жайылым

### Түсіндірме

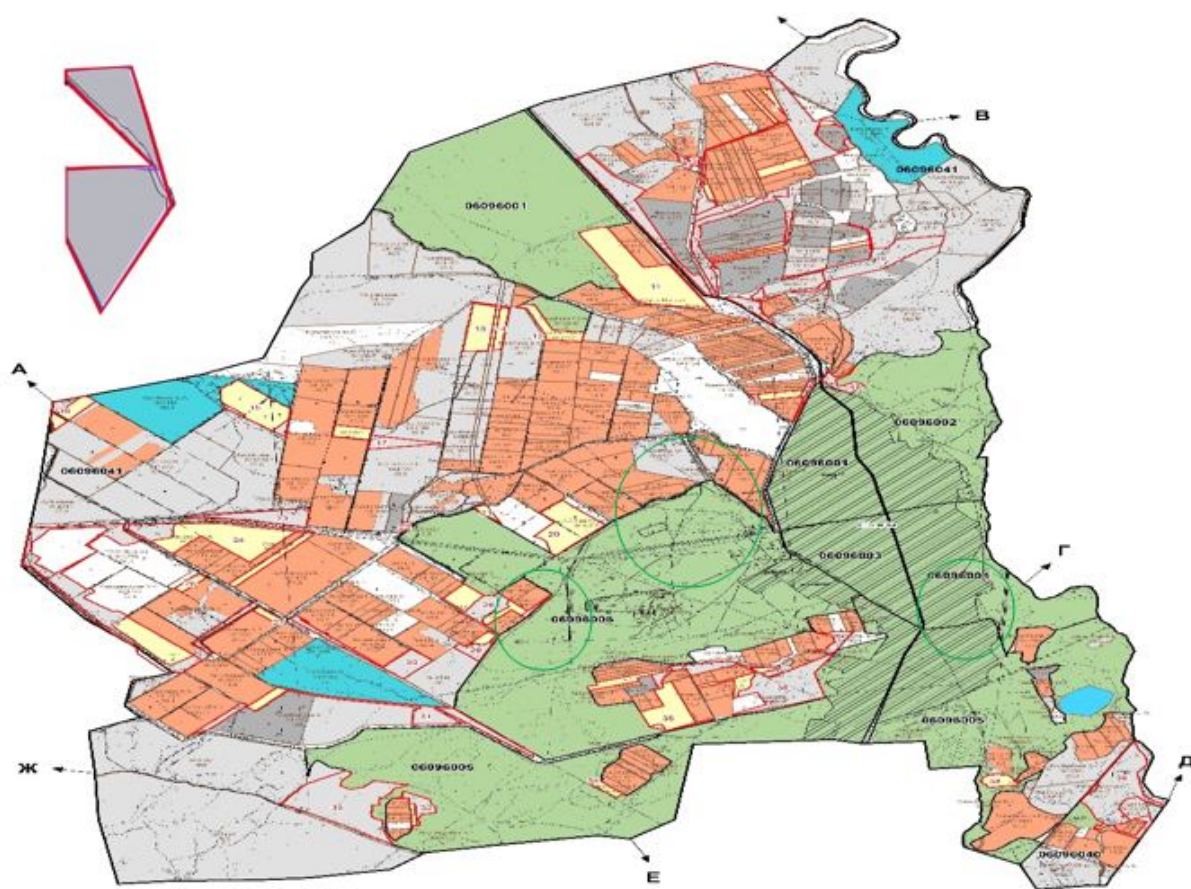
Төле би ауылдық округінің аумағында ауыл шаруашылық жануарларын сумен қамтамасыз ету орташа деңгейде. Төле би ауылдық округіне қарасты Төле би каналы орналасқан. Жалпы ағын су магистральды канал арқылы келіп, Қорағаты каналына





түйіседі. Төле би каналдарына жөндеу жұмыстары жүргізілген. Төле би ауылының ( МІҚ, ҰҚМ, жылқы) малдары осы Төле би каналынан су ішеді. Ал, Төле би ауылының падаға шығарылатын ауыл шаруашылығы жануарларына су жеткіліксіз.

Төле би ауылдық округінде арнайы мал айдау жолдарының белгілері орнатылмаған, жер телімдері арасында бұрыннан қалыптасқан жолдар арқылы жайылымға шығарылады.

Төле би ауылдық округінде  
2022-2023 жылдарға арналған  
Жайылымдарды басқару және оларды  
пайдалану  
жөніндегі жоспарға  
5-қосымша



Шартты белгілер:

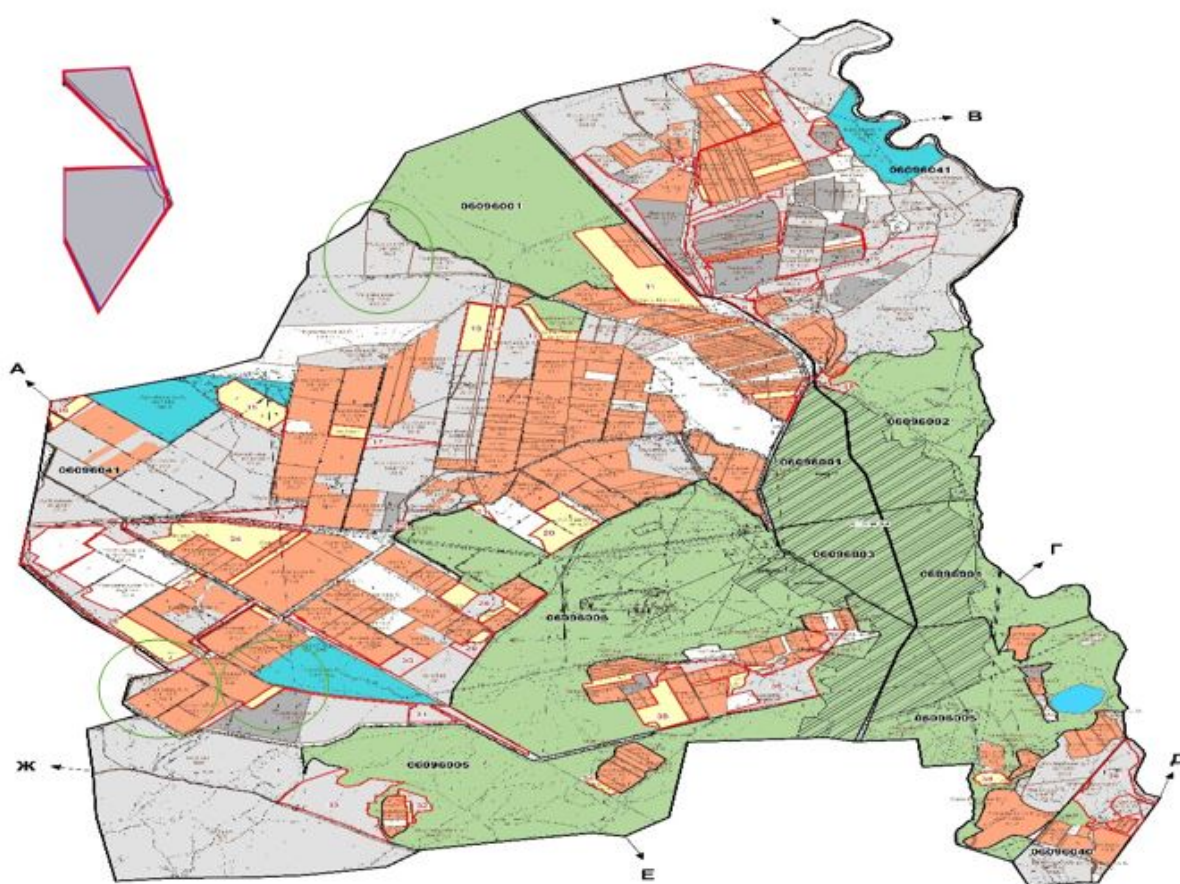
-  Жайылымы жоқ жеке және (немесе) заңды тұлғалардың ауыл шаруашылығы жануарларының мал басын орналастыру үшін жайылымдарды қайта бөлу және оны берілетін жайылымдарға ауыстыру схемасы
-  Ауылдық округ шекарасы

## Түсіндірме

Төле би ауылдық округі бойынша жайылымдармен қамтамасыз етілмеген жеке және (немесе) заңды тұлғалардың шалғайдағы жайылымдарында ауыл шаруашылығы жануарларының мал басын орналастыру үшін орналасқан 3537,6 га, (МІҚ, ҰҚМ, жылқы) жайылымға орналастырылады.

Төле би ауылдық округінде арнайы мал айдау жолдарының белгілері орнатылмаған, жер телімдері арасында бұрыннан қалыптасқан жолдар арқылы жайылымға шығарылады.

Төле би ауылдық округінде  
2022-2023 жылдарға арналған  
жайылымдарды басқару және оларды  
пайдалану  
жөніндегі жоспарға  
6-қосымша



Шартты белгілер:



Ауылдық округ маңында орналасқан жайылымдармен қамтамасыз етілмеген жеке және (немесе) заңды тұлғалардың ауыл шаруашылығы жануарларының мал шалғайдағы жайылымдарға орналастыру схемасы



Ауылдық округ шекарасы



Егістік жерлер



Жалпы шалғайдағы жайылым жерлер

## Түсіндірме

Осы жоғарыдағы көрсетілген түсіндірме тармақшалардан мал жаюдың ішкі және сыртқы шекаралары, және суғару жүйелерінің толық қамтамасыз етілуі жайылымдардың жетіспеу кемшіліктерінің жойылып бірқалыпты жүйенің жұмыс істеуіне септігін тигізеді.

Төле биауылдық округінде арнайы мал айдау жолдарының белгілері орнатылмаған, жер телімдері арасында бұрыннан қалыптасқан жолдар арқылы жайылымға шығарылады.

Төле би ауылдық округінде  
2022-2023 жылдарға арналған  
жайылымдарды басқару және оларды  
пайдалану  
жөніндегі жоспарға  
7-қосымша

## Ауыл шаруашылығы жануарларын жаюдың және айдаудың маусымдық маршруттарын белгілейтін жайылымдарды пайдалану жөніндегі күнтізбелік графигі

| № | Ауылдық округ атауы | 2022 жылғы қоршаулар саны |    |    |     | 2023 жылғы қоршаулар саны |    |     |    |
|---|---------------------|---------------------------|----|----|-----|---------------------------|----|-----|----|
|   |                     | 1                         | 2  | 3  | 4   | 1                         | 2  | 3   | 4  |
| 1 | Төле би             | КЖМ                       | ЖМ | ДҚ | ЖКМ | КЖМ                       | ЖМ | ЖКМ | ДҚ |

Ескерту: аббревиатуралардың толық жазылуы:

КЖМ –көктемгі – жазғы маусым;

ЖКМ – жазғы – күзгі маусым;

ЖМ – жазғы маусым;

ДҚ – демалушы қоршау

Шу аудандық мәслихатының  
2022 жылғы 29 шілдедегі  
№ 32-6 шешіміне  
17- қосымшасы

## **Шоқпар ауылдық округінде жайылымдарды басқару және оларды пайдалану жөніндегі 2022-2023 жылдарға арналған жоспар**

Шу ауданында жайылымдарды басқару және оларды пайдалану жөніндегі 2022-2023 жылдарға арналған жоспар (бұдан әрі - жоспар) Қазақстан Республикасының 2001 жылғы 23 қаңтардағы "Қазақстан Республикасындағы жергілікті мемлекеттік басқару және өзін-өзі басқару туралы", 2017 жылғы 20 ақпандағы "Жайылымдар туралы" Заңдарына, Қазақстан Республикасы Премьер-Министрінің Орынбасары, Қазақстан Республикасының Ауыл шаруашылығы министрінің 2017 жылдың 24 сәуіріндегі № 173 "Жайылымдарды ұтымды пайдалану қағидаларын бекіту туралы" бұйрығына (Нормативті құқықтық актілерді мемлекеттік тіркеу тізілімінде № 15090 болып тіркелген), Қазақстан Республикасының Ауыл шаруашылығы министрінің 14 сәуіріндегі № 3-3/332 "Жайылымдардың жалпы алаңына жүктеменің рұқсат етілген шекті нормасын бекіту туралы" бұйрығына (Нормативтік құқықтық актілерді мемлекеттік тіркеу тізілімінде № 11064 болып тіркелген) сәйкес әзірленді.

Жоспар жайылымдарды ұтымды пайдалану, азыққа қажеттілікті тұрақты қамтамасыз ету және жайылымдардың тозуын болдырмау мақсатында қабылданады.

Жоспар құрамында:

1) құқық белгілейтін құжаттар негізінде жер санаттары, жер учаскелерінің меншік иелері және жер пайдаланушылар бөлінісінде әкімшілік-аумақтық бірлік аумағында жайылымдардың орналасу схемасы (картасы) (1 қосымша);

2) жайылым айналымдарының қолайлы схемалары (2-қосымша);

3) жайылымдардың, оның ішінде маусымдық жайылымдардың сыртқы және ішкі шекараларымен алаңдары, жайылымдық инфрақұрылым объектілері белгіленген карта (3-қосымша);

4) жайылым пайдаланушылардың су тұтыну нормасына сәйкес жасалған су көздеріне (көлдерге, өзендерге, тоғандарға, апандарға, суару немесе суландыру каналдарына, құбырлы немесе шахталы құдықтарға) қол жеткізу схемасы (4-қосымша);

5) жайылымдары жоқ жеке және (немесе) заңды тұлғалардың ауыл шаруашылығы жануарларының мал басын орналастыру үшін жайылымдарды қайта бөлу және оны берілетін жайылымдарға ауыстыру схемасы (5-қосымша);

6) аудандық маңызы бар қала, кент, ауыл, ауылдық округ маңында орналасқан жайылымдармен қамтамасыз етілмеген жеке және (немесе) заңды тұлғалардың ауыл шаруашылығы жануарларының мал басын шалғайдағы жайылымдарға орналастыру схемасы (6-қосымша);

7) ауыл шаруашылығы жануарларын жаюдың және айдаудың маусымдық маршруттарын белгілейтін жайылымдарды пайдалану жөніндегі күнтізбелік графигі (7 қосымша).

Жайылымдарды басқару және оларды пайдалану жөніндегі жоспар:



1. Геоботаникалық тексерудің жай-күйі туралы мәліметтерді;
2. Ветеринариялық-санитариялық объектілер туралы мәліметтерді;
3. Ауыл шаруашылығы жануарларының мал басының саны туралы деректерді, олардың иелерін көрсете отырып қабылданды – және (немесе) заңды тұлғалар ұсынған өзге де деректер туралы мәліметтерді;
4. Ауыл шаруашылығы жануарларының түрлері мен жыныстық-жас топтары бойынша қалыптастырылған табындардың, отарлардың, табындардың саны туралы деректерді;
5. Шалғайдағы жайылымдарда жаю үшін ауыл шаруашылығы жануарларының мал басын қалыптастыру туралы мәліметтерді;
6. Екпе және аридті жайылымдарда ауыл шаруашылығы жануарларын жаю ерекшеліктері туралы мәліметтерді;
7. Малды айдауға арналған сервитуттар туралы мәліметтерді және мемлекеттік органдар, жеке және (немесе) заңды тұлғалар берген.

Әкімшілік-аумақтық бөлініс бойынша: Шоқпара уылдық округінде 5 ауылдық елді мекен бар.

Шоқпарауылдық округі аумағының жалпы көлемі 247346,8гектар, оның ішінде егістік – 18350,2 га, жайылым жерлері – 218390,9га.

Жер санаттары бойынша:

ауыл шаруашылығы мақсатындағы жерлер – 241269,1 гектар;

елді мекендердің жері – 4 854,0гектар;

барлық басқа да жерлер – 10 597,7га;

қордағы жерлер – 12 764,5гектар.

Геоботаникалық жағдайы:

Табиғи жағдайлар бойынша Шоқпар ауылдық округінің аумағы дала аймағының шегінде және агроклиматтық көрсеткіштер және климаттық жағдайына Шу-Іле тауларының орналасуы үлкен әсерін тигізеді. Қысқы мерзімде азиялық циклонның әсерінен қайталануы 30 дан 60 % аралықты құрайтын солтүстік бағыттан соғатын жел басымдыққа ие. Осының салдарынан аудан территориясының қысы суық және орташа ауа температурасы -7-100С құрайды.

Көктемгі уақыт тұрақсыз жылы режиммен ерекшеленеді. Соңғы аязды уақыт сәуір айының екінші жартысы мен мамыр айының басында қайталануы мүмкін. Аязсыз уақыттың орташа ұзақтығы 140 – 180 күнді құрайды. Жазы ыстық, ұзақтығы 120-140 күнді құрайды. Ауаның жоғары температурасы құрғақ ауа райымен қатар келеді. Шілде айының орташа температурасы +24,5 +25,50С құрайды.

Топырақ негізінен төрт түрлі болып келеді. Олар: кара-қоңыр түсті, ашық-қоңыр түсті, кәдімгі солтүстік сұр топырағы мен солтүстік ашық сұр топырағы.

Ветеринариялық-санитариялық объектілер:

Шоқпар ауылдық округіне қарасты 1 мал дәрілерлік пунктері, 1 өлексе малдарды тастайтын шұңқыр орналасқан.

Мал басынаны туралы деректер:

2022 жылдың 1 қаңтарына Шоқпар ауылдық округінде (халықтың жеке ауласы және ЖШС, ШҚ) ірі қара 2952 бас, 39573 бас ұсақ мал, 998 бас жылқы бар. Оның ішінде:

Шоқпар ауылында:

ірі қара мал - 114 бас, оның ішінде аналық мал - 89 бас, ұсақ мал - 1903 бас, жылқы - 137 бас.

Жайылым көлемі 2095 гектар.

Шоқпар ауылдық округінің шаруа және фермерлік қожалықтарындағы мал басы: ірі қара 2347 бас, ұсақ мал 25145 бас, 640 бас жылқы.

Шаруа және фермер қожалықтарының жайылым алаңы 91019 гектарды құрайды.

Шоқпар ауылдық округі бойынша ауыл шаруашылығы малдарын қамтамасыз ету үшін барлығы 91019 гектар жайылымдық жерлер бар. Елді мекен шегінде 4516 гектар жайылым бар және мемлекеттік жер қоры жерінен қосылған 2000 га жер бар.

Жайлауға шығатын мал саны:

Шоқпар ауылдық округінде МІҚ-дан 2-табын, жылқыдан 10-үйір, уақ малдан 6-отар жайлауға шығады.

Шоқпар ауылдық округінде екпе және аридті жайылымдар жоқ.

Шоқпар ауылдық округінде мал айдауға арналған сервитуттар орнатылмаған.

Жоғарыда баяндалғанның негізінде, Қазақстан Республикасының "Жайылымдар туралы" Заңының 15 бабына сәйкес жергілікті халықтың мұқтаждығы үшін ауыл шаруашылығы жануарларының аналық (сауын) мал басын ұстау бойынша 4 516,0 га. көлемінде, жүктеме нормасы  $0,8 \cdot 4$  га. /500 бас болғанда қажеттілік құрамайды.

Жергілікті халықтың басқа ауыл шаруашылығы малдарын жаю бойынша жайылымдық жерлердің қажеттілігі 4128 га, ІҚМ басына жүктеме нормасы  $(0,8 \cdot 4)$  га. / бас болғанда, Ұсақ мал –  $(0,1 \cdot 4)$  га. / бас., жылқы –  $(1 \cdot 4)$  га. / бас. Шалғайдағы қыстақ малдарын қоспағанда:

Қажеттілік:

ІҚМ үшін –  $405 \text{ бас} \cdot (0,8 \cdot 4) \text{ га. / бас} = 1296 \text{ га.}$

ұсақ мал үшін –  $3500 \text{ бас} \cdot (0,1 \cdot 4) \text{ га. / бас} = 1400 \text{ га.}$

жылқы үшін –  $358 \text{ бас} \cdot (1 \cdot 4) \text{ га. / бас} = 1432 \text{ га.}$

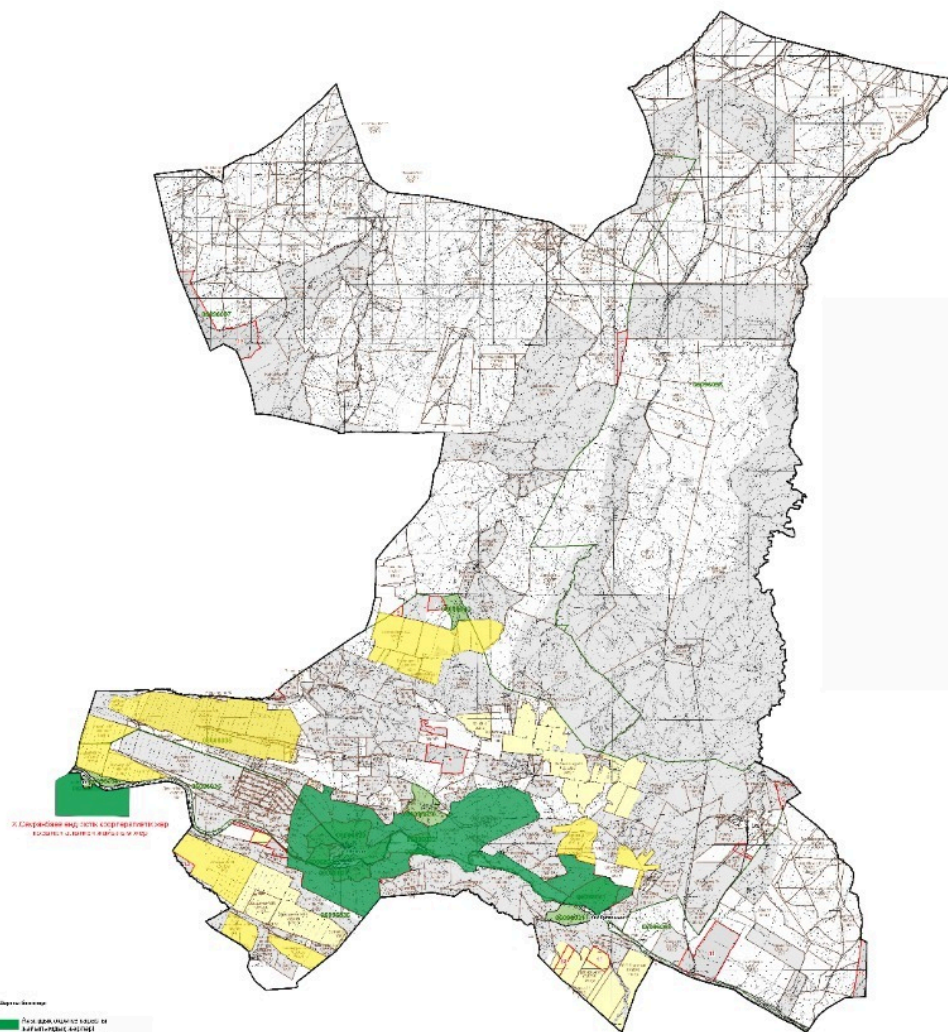
$1296 + 1400 + 1432 = 4128 \text{ га.}$

Шоқпар ауылдық округінде  
2022-2023 жылдарға арналған  
жайылымдарды

басқару және оларды пайдалану  
жөніндегі жоспарға  
1-қосымша

**Шоқпар ауылдық округінің аумағында құқық белгілейтін құжаттар негізінде жер санаттары,  
жер учаскелерінің меншік иелері және жер пайдаланушылар бөлінісінде  
әкімшілік-аумақтық бірлік аумағында жайылымдардың орналасу схемасы (қартасы)**

Жамбыл облысы Шу ауданы Шоңар ауылдық округі  
Бойынша жер пайдалануына және бас жер учаскелерінің  
КЕЗЕКШІ КАРТАСЫ  
кадастрлық кварталдар 06-096-029; 030; 031; 032;  
033; 034; 035; 095; 097; 098  
Масштаб 1 : 100 000



Шартты белгілер:











|    |                         |       |     |      |     |     |     |     |         |         |       |         |                              |
|----|-------------------------|-------|-----|------|-----|-----|-----|-----|---------|---------|-------|---------|------------------------------|
| 44 | Когобаев Ерсин          | 144,6 | 3   | 0    | 0   | 6,2 | 0   | 0   | 18,6    | 0       | 0     | 18,6    |                              |
| 45 | Қожамуратов Амир        | 77    | 0   | 0    | 0   | 0   | 0   | 0   | 0       | 0       | 0     | 0       | Малы басқа округте тіркелген |
| 46 | Кокрекбаев Айнақұл      | 150   | 0   | 0    | 3   | 0   | 0   | 6,5 | 0       | 0       | 19,5  | 19,5    |                              |
| 47 | Курбанов Бағдат         | 350   | 0   | 0    | 0   | 0   | 0   | 0   | 0       | 0       | 0     | 0       | Малы басқа округте тіркелген |
| 48 | Лаушанов Бейбит         | 500   | 229 | 69   | 146 | 6,2 | 1,3 | 6,5 | 1 419,8 | 89,7    | 949   | 2 458,5 |                              |
| 49 | Махатов Танабек         | 100   | 0   | 0    | 2   | 0   | 0   | 6,5 | 0       | 0       | 13    | 13      |                              |
| 50 | Маясарова Райхан        | 404   | 0   | 0    | 0   | 0   | 0   | 0   | 0       | 0       | 0     | 0       |                              |
| 51 | Мешигбаев Абай          | 36,1  | 0   | 0    | 0   | 0   | 0   | 0   | 0       | 0       | 0     | 0       |                              |
| 52 | Байкуанышев а Бакыткуль | 1815  | 17  | 863  | 25  | 6,2 | 1,3 | 6,5 | 105,4   | 1 121,9 | 162,5 | 1 389,8 |                              |
| 53 | Мухымов Иманбек         | 117   | 4   | 23   | 0   | 6,2 | 1,3 | 0   | 24,8    | 29,9    | 0     | 54,7    |                              |
| 54 | Мухымов Иманбек         | 1000  |     |      |     |     |     |     |         |         |       |         |                              |
| 55 | Ниетбекова Кулбагила    | 2224  | 17  | 1031 | 36  | 6,2 | 1,3 | 6,5 | 105,4   | 1 340,3 | 234   | 1 679,7 |                              |





|    |  |       |   |   |   |   |   |   |   |   |   |   |  |
|----|--|-------|---|---|---|---|---|---|---|---|---|---|--|
| 79 | Балкия   | 250   | 0 | 0 | 0 | 0 | 0 | 0 | 0 | 0 | 0 | 0 |  |
| 80 | Шоңбаев Дархан   |       |   |   |   |   |   |   |   |   |   |   |  |
| 81 | "Бөлтірік-Е" жауапкершілігі шектеулі серіктестік<br>Товарищество с ограниченной ответственностью<br>"Болтирик-Е"<br>"Бөлтірік-Е" ЖШС | 1605  |   |   |   |   |   |   |   |   |   |   |  |
| 82 | "Байбіке Агро"   |       |   |   |   |   |   |   |   |   |   |   |  |
|    | Қорытынды  | 91019 |   |   |   |   |   |   |   |   |   |   |  |

**Шоқпар ауылдық округі бойынша елді мекендер бөлінісінде ПҚМ аналық (сауын) мал басын орналастыру үшін жайылымдарды бөлу жөніндегі мәліметтер**

№ 2 кесте

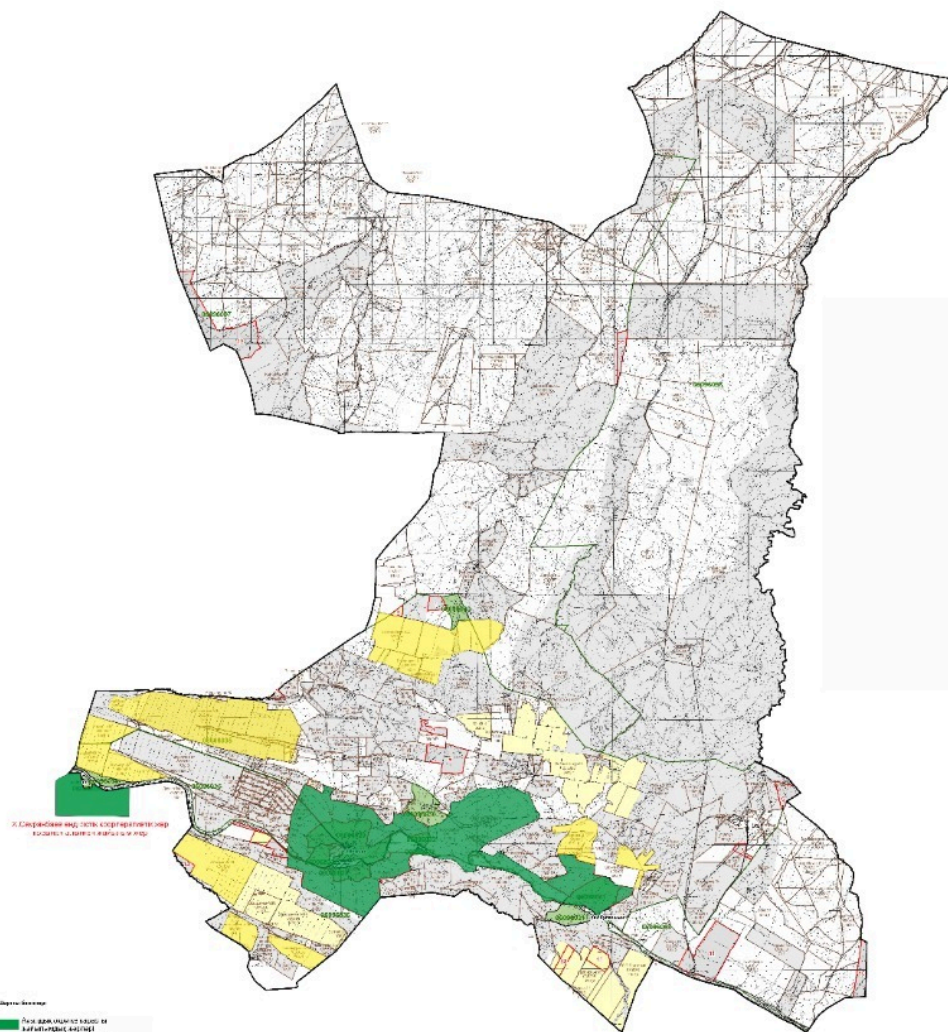
| № | Елді мекені | Жайылым алаңы, (га) | Сауын сиырлардың болуы (бас) | Жайылымға қажеттілік нормасы 1 бас, (га) | Жайылымдардың қажеттілігі, (га) | Жайылымдармен қамтамасыз етілмеген (га) | Қажеттіліктің қамтамасы з етілуі, % | Артықшылық, (га) |
|---|-------------|---------------------|------------------------------|--|---------------------------------|---|-------------------------------------|------------------|
| 1 | Ст.Шоқпар   | 2416                | 116                          | 0,8*4                                    | 371                             |   |                                     | -                |

|   |               |      |     |       |     |  |  |   |
|---|---------------|------|-----|-------|-----|--|--|---|
| 2 | ст.Эспе       | 542  | 26  | 0,8*4 | 83  |  |  | - |
| 3 | ст.Құлақшын   | 217  | 11  | 0,8*4 | 35  |  |  |   |
| 4 | ст.Алайғыр    | 217  | 11  | 0,8*4 | 35  |  |  |   |
| 5 | савхоз Шокпар | 1124 | 54  | 0,8*4 | 173 |  |  |   |
|   | Барлығы       | 4516 | 218 | 0,8*4 | 697 |  |  | - |

Шокпар ауылдық округінде  
2022-2023 жылдарға арналған  
жайылымдарды  
басқару және оларды пайдалану  
жөніндегі жоспарға  
2-қосымша


**Жайылым айналымдарының қолайлы схемалары**


Жамбыл облысы Шу ауданы Шоңар ауылдық округі  
Бойынша жер пайдалануына және бос жер учаскелерінің  
КЕЗЕКШІ КАРТАСЫ  
кадастрлық кварталдар 06-096-029; 030; 031; 032;  
033; 034; 035; 095; 097; 098  
Масштабы 1 : 100 000



Шартты белгілер:



 Ауыл шекарасы  
ХАуылдарға жақын жайылымдар

 Мал жайылу айналымдары

 елді мекендер

## Түсіндірме

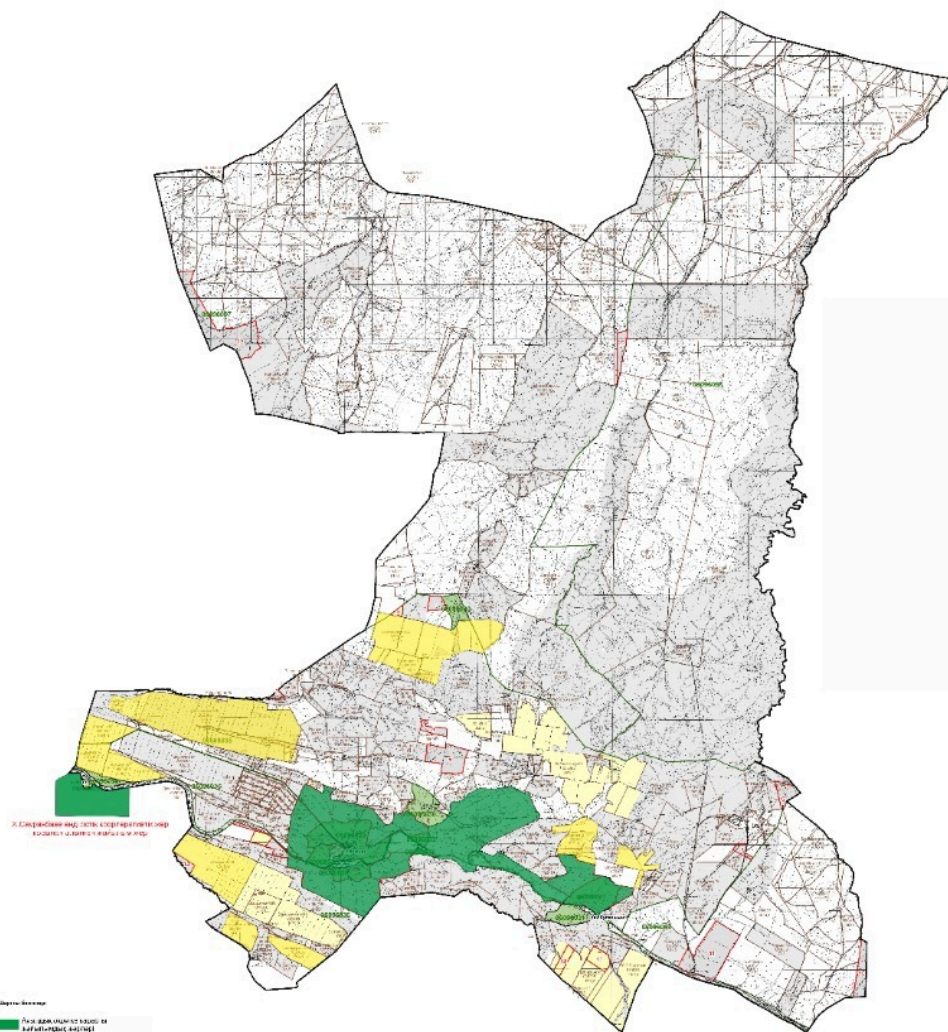
Шоқпар ауылдық округі бойынша жайылым айналымын қолайлы пайдалану үшін ст.Шоқпар, ст.Құлақшын, ст.Алайғыр, ст.Еспе және савхоз Шоқпар ауылдарынан шығарылатын мүйізді ірі қара және ұсақ мал падалары көктемгі жазғы маусымда елді мекендердің 4516 га. жайылым жерлеріне күзгі, көктемгі, жазғы маусымға жайылуы жоспарланған.

Шоқпар ауылдық округінде арнайы мал айдау жолдарының белгілері орнатылмаған , жер телімдері арасында бұрыннан қалыптасқан жолдар арқылы жайылымға шығарылады.

Шоқпар ауылдық округінде  
2022-2023 жылдарға арналған  
жайылымдарды  
басқару және оларды пайдалану  
жөніндегі жоспарға  
3-қосымша

**Жайылымдардың, оның ішінде маусымдық жайылымдардың сыртқы және ішкі шекаралары мен алаңдары, жайылымдық инфрақұрылым объектілері**


Жамбыл облысы Шу ауданы Шоңар ауылдық округі  
Бойынша жер пайдалануына және бос жер учаскелерінің  
КЕЗЕКШІ КАРТАСЫ  
кадастрлық кварталдар 06-096-029; 030; 031; 032;  
033; 034; 035; 095; 097; 098  
Масштабы 1 : 100 000



Шартты белгілер:



Ауылдық округтердің шекарасы



Елді мекендер жерлері санаттағы жайылымдар



Ішкі және сыртқы шекаралардағы маусымдық жайылымдар учаскелері



Негізгі су көздері (өзендер, көлдер, тоғандар және т. б.)

## Түсіндірме

Шоқпар ауылдық округі бойынша жайылым айналымын қолайлы пайдалану үшін ст.Шоқпар, ст.Құлақшын, ст.Алайғыр, ст.Еспе және савхоз Шоқпар ауылдарынан шығарылатын мүйізді ірі қара және ұсақ мал падалары көктемгі жазғы маусымда елді мекендердің 4516 га. жайылым жерлеріне күзгі, көктемгі, жазғы маусымға жайылуы жоспарланған.

Шоқпар ауылдық округінде арнайы мал айдау жолдарының белгілері орнатылмаған, жер телімдері арасында бұрыннан қалыптасқан жолдар арқылы жайылымға шығарылады.

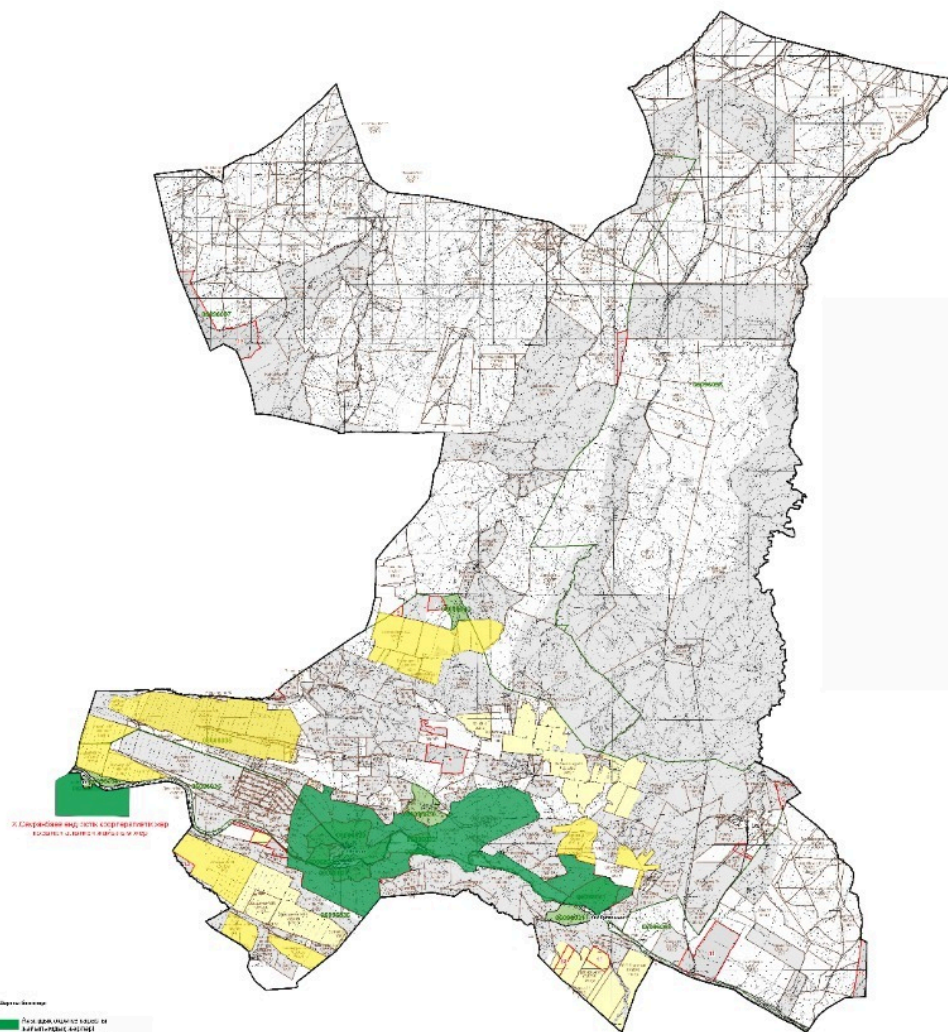
Шоқпар ауылдық округінде  
2022-2023 жылдарға арналған  
жайылымдарды  
басқару және оларды пайдалану  
жөніндегі жоспарға  
4- қосымша

**Жайылым пайдаланушылардың су тұтыну нормасына сәйкес жасалған су көздеріне (көлдерге, өзендерге, тоғандарға, апандарға, суару қосымшасе суландыру каналдарына, құбырлы немесе шахталы құдықтарға) қол жеткізу схемасы**





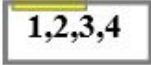




Бір ауыл шаруашылығы жануарына су тұтынудың орташа тәуліктік нормасы Қазақстан Республикасы Премьер-Министрінің Орынбасары – Қазақстан Республикасы Ауыл шаруашылығы министрінің 2017 жылғы 24 сәуірдегі №173 бұйрығымен бекітілген жайылымдарды ұтымды пайдалану қағидаларының 9-тармағына сәйкес айқындалады.

Шоқпар ауылдық округінің аумағында суару немесе суландыру бойынша каналы жоқ.

Жамбыл облысы Шу ауданы Шоңар ауылдық округі  
Бойынша жер пайдалануына және бос жер учаскелерінің  
КЕЗЕКШІ КАРТАСЫ  
кадастрлық кварталдар 06-096-029; 030; 031; 032;  
033; 034; 035; 095; 097; 098  
Масштаб 1 : 100 000



Шартты белгілер:

|   |   |
|---|---|
|  | Ауыл шекарасы   |
|  | Желілік су объектілері (өзендер)<br>Көлдер, өзендер, тоғандар, мал суаруорындары және басқа да көздер |
|  | Елді мекендер   |
|  | Егістік   |
|  | Табиғи жайылымдар   |
|  | Жайылымдық инфрақұрылым объектісі   |
|  | Жайылым айналымдары №   |
|  | Жайылым пайдаланушылардың қол жеткізу маршруты  |
|  | Түбегейлі жақсартылған жайылым  |

## Түсіндірме

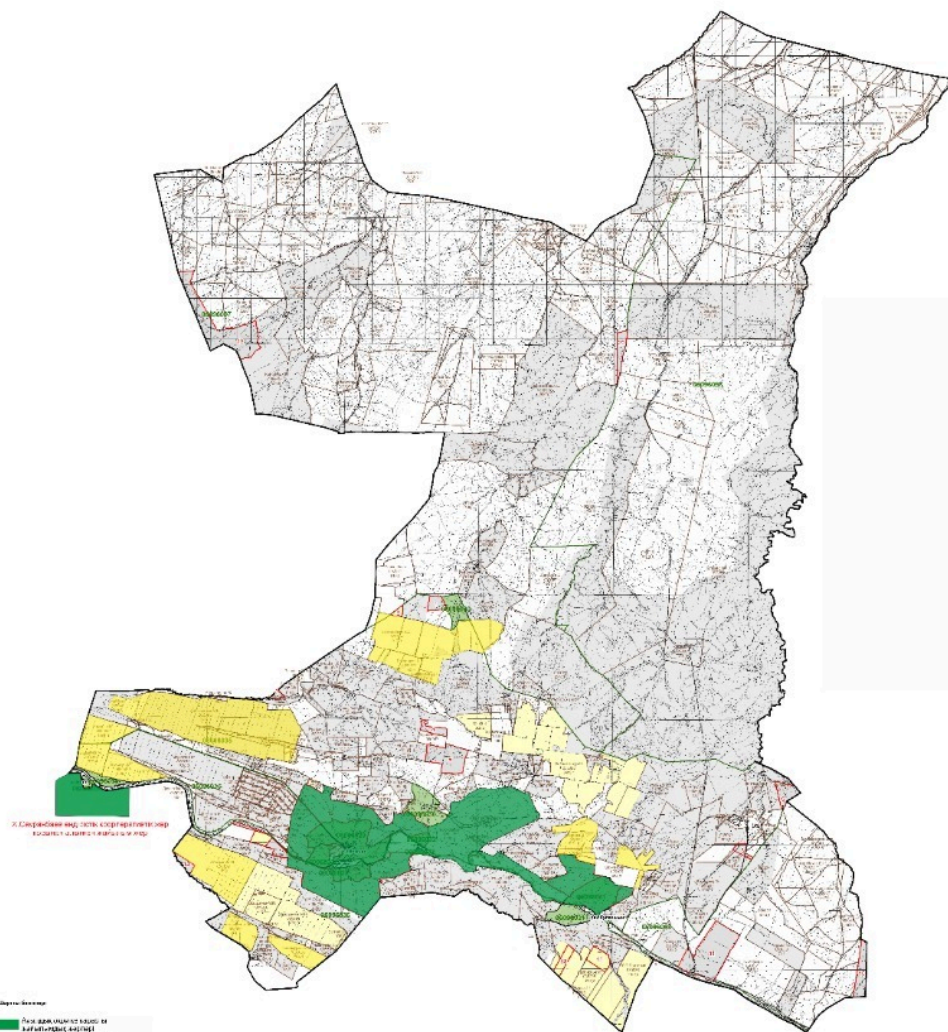
Шоқпар ауылдық округінің аумағында ауыл шаруашылық жануарларын сумен қамтамасыз ету орташа деңгейде. Бұлақ Шоқпар ауылдық округіне қарасты бұлақтар орналасқан. Ст.Шоқпар, ст.Алайғыр, ст.Құлақшын, ст. Еспе және савхоз Шоқпар ауылының (МІҚ, ҰҚМ, жылқы) малдары осы бұлақтардан су ішеді.

Шоқпар ауылдық округінде арнайы мал айдау жолдарының белгілері орнатылмаған, жер телімдері арасында бұрыннан қалыптасқан жолдар арқылы жайылымға шығарылады.

Шоқпар ауылдық округінде  
2022-2023 жылдарға арналған  
Жайылымдарды басқару және оларды  
пайдалану  
жөніндегі жоспарға  
5-қосымша



Жамбыл облысы Шу ауданы Шоңар ауылдық округі  
Бойынша жер пайдалануына және бос жер учаскелерінің  
КЕЗЕКШІ КАРТАСЫ  
кадастрлық кварталдар 06-096-029; 030; 031; 032;  
033; 034; 035; 095; 097; 098  
Масштаб 1 : 100 000



Шартты белгілер:



Жайылымы жоқ жеке және (немесе) заңды тұлғалардың ауыл шаруашылығы жануарларының мал басын орналастыру үшін жайылымдарды қайта бөлу және оны берілетін жайылымдарға ауыстыру схемасы



Ауылдық округ шекарасы

## Түсіндірме

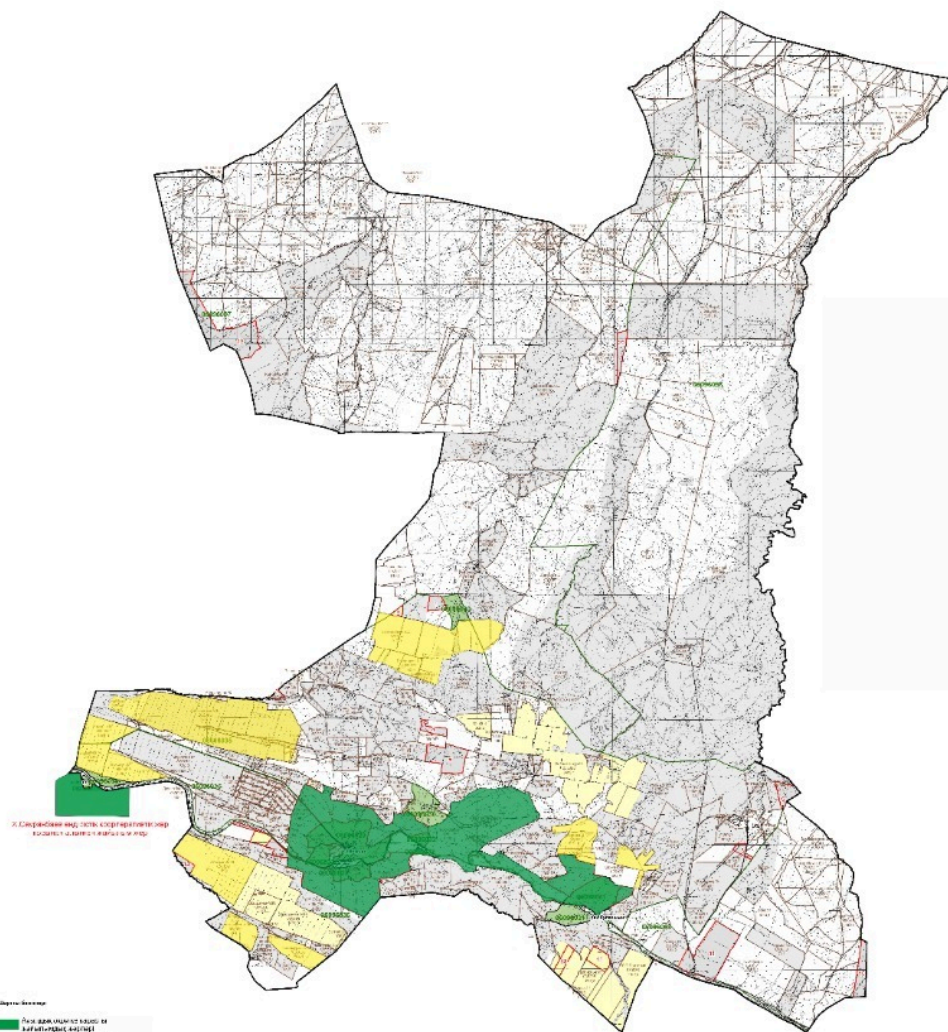
Ескі шу ауылдық округі бойынша жайылымдармен қамтамасыз етілмеген жеке және (немесе) заңды тұлғалардың шалғайдағы жайылымдарында ауыл шаруашылығы жануарларының мал басын орналастыру үшін Алатау бөктеріндегі Ақсай және Көксай шатқалдарында орналасқан жайылым жер пайдаланушылармен меморандумға тұру 3700 га, орман шаруашылығы жер қоры және запастағы жер қорының 1200 га, жайылым жерлеріне көктемгі жазғы маусымда бойдақ (МІҚ, ҰҚМ, жылқы) малдары күзгі маусымға дейін шығарылады. Күзгі маусымда шаруа қожалық жетекшілерімен меморандум жасалып, шаруа қожалық иелігіндегі 600 га. егістік жерлерін жинап болғаннан соң МІҚ, ҰҚМ, жылқы малдары шілде айынан бастап жайылымға орналастырылады.

Ескі шу ауылдық округінде арнайы мал айдау жолдарының белгілері орнатылмаған, жер телімдері арасында бұрыннан қалыптасқан жолдар арқылы жайылымға шығарылады.

Шокпар ауылдық округінде  
2022-2023 жылдарға арналған  
жайылымдарды басқару және оларды  
пайдалану  
жөніндегі жоспарға  
6-қосымша



Жамбыл облысы Шу ауданы Шоңар ауылдық округі  
Бойынша жер пайдалануына және бос жер учаскелерінің  
КЕЗЕКШІ КАРТАСЫ  
кадастрлық кварталдар 06-096-029; 030; 031; 032;  
033; 034; 035; 095; 097; 098  
Масштабы 1 : 100 000



Шартты белгілер:



Ауылдық округ маңында орналасқан жайылымдармен қамтамасыз етілмеген жеке және (немесе) заңды тұлғалардың ауыл шаруашылығы жануарларының мал шалғайдағы жайылымдарға орналастыру схемасы



Ауылдық округ шекарасы



Егістік жерлер



Жалпы шалғайдағы жайылым жерлер

## Түсіндірме

Осы жоғарыдағы көрсетілген түсіндірме тармақшалардан мал жаюдың ішкі және сыртқы шекаралары, және суғару жүйелерінің толық қамтамасыз етілуі жайылымдардың жетіспеу кемшіліктерінің жойылып бірқалыпты жүйенің жұмыс істеуіне септігін тигізеді.

Шоқпар ауылдық округінде арнайы мал айдау жолдарының белгілері орнатылмаған, жер телімдері арасында бұрыннан қалыптасқан жолдар арқылы жайылымға шығарылады.

Шоқпар ауылдық округінде  
2022-2023 жылдарға арналған  
жайылымдарды басқару және оларды  
пайдалану  
жөніндегі жоспарға  
7-қосымша

## Ауыл шаруашылығы жануарларын жаюдың және айдаудың маусымдық маршруттарын белгілейтін жайылымдарды пайдалану жөніндегі күнтізбелік графигі

| № | Ауылдық округ атауы | 2022 жылғы қоршаулар саны |    |    |     | 2023 жылғы қоршаулар саны |    |     |    |
|---|---------------------|---------------------------|----|----|-----|---------------------------|----|-----|----|
|   |                     | 1                         | 2  | 3  | 4   | 1                         | 2  | 3   | 4  |
| 1 | Шоқпар              | КЖМ                       | ЖМ | ДҚ | ЖКМ | КЖМ                       | ЖМ | ЖКМ | ДҚ |

Ескерту: аббревиатуралардың толық жазылуы:

КЖМ –көктемгі – жазғы маусым;

ЖКМ – жазғы – күзгі маусым;

ЖМ – жазғы маусым;

ДҚ – демалушы қоршау