

Қарқаралы ауданы бойынша 2022-2023 жылдарға арналған жайылымдарды басқару және оларды пайдалану жоспарын бекіту туралы

Қарағанды облысы Қарқаралы аудандық мәслихатының 2022 жылғы 24 ақпандағы № VII-15/118 шешімі

Қазақстан Республикасының "Жайылымдар туралы" және "Қазақстан Республикасындағы жергілікті мемлекеттік басқару және өзін - өзі басқару туралы" Заңдарына сәйкес, Қарқаралы аудандық мәслихаты ШЕШТІ:

1. Осы шешімнің қосымшасына сәйкес Қарқаралы ауданы бойынша 2022 - 2023 жылдарға арналған жайылымдарды басқару және оларды пайдалану жоспары бекітілсін .
2. Осы шешім оның алғаш ресми жарияланған күнінен бастап қолданысқа енгізіледі .

Аудандық мәслихат хатшысы

С. Нуркенов

Қарқаралы аудандық мәслихатының
2022 жылғы 24 ақпандағы
№ VII-15/118 шешіміне қосымша

1. Қарқаралы ауданы бойынша 2022-2023 жылдарға арналған жайылымдарды басқару және оларды пайдалану жоспары

Осы Қарқаралы ауданы бойынша 2022-2023 жылдарға арналған жайылымдарды басқару және оларды пайдалану жөніндегі жоспар (бұдан әрі - Жоспар) Қазақстан Республикасының 2017 жылғы 20 ақпандағы "Жайылымдар туралы", 2001 жылғы 23 қаңтардағы "Қазақстан Республикасындағы жергілікті мемлекеттік басқару және өзін-өзі басқару туралы" Заңдарына, Қазақстан Республикасы Премьер-Министрінің орынбасары – Қазақстан Республикасы Ауыл шаруашылығы министрінің 2017 жылғы 24 сәуірдегі № 173 "Жайылымдарды ұтымды пайдалану қағидаларын бекіту туралы" бұйрығына (нормативтік құқықтық актілерді мемлекеттік тіркеу Тізілімінде № 15090 болып тіркелген), Қазақстан Республикасы Ауыл шаруашылығы министрінің 2015 жылғы 14 сәуірдегі № 3-3/332 "Жайылымдардың жалпы алаңына түсетін жүктеменің шекті рұқсат етілетін нормасын бекіту туралы" (нормативтік құқықтық актілерді мемлекеттік тіркеу Тізілімінде № 11064 болып тіркелген) бұйрығына сәйкес әзірленді.

Жоспар жайылымдарды ұтымды пайдалану, жем - шөпке қажеттілікті тұрақты қамтамасыз ету және жайылымдардың тозу процестерін болғызбау мақсатында қабылданады.

Жоспар мазмұны:

1) құқық белгілейтін құжаттар негізінде жер санаттары, жер учаскелерінің меншік иелері және жер пайдаланушылар бөлінісінде әкімшілік - аумақтық бірлік аумағында жайылымдардың орналасу схемасы (картасы) осы жоспардың 1 – 22 қосымшасына сәйкес;

2) жайылым айналымдарының қолайлы схемалары осы жоспардың 23 – 44 қосымшасына сәйкес;

3) жайылымдардың, оның ішінде маусымдық жайылымдардың сыртқы және ішкі шекаралары мен алаңдары, жайылымдық инфрақұрылым объектілері белгіленген картасы осы жоспардың 45 – 66 қосымшасына сәйкес;

4) жайылым пайдаланушылардың су тұтыну нормасына сәйкес жасалған су көздеріне (көлдерге, өзендерге, тоғандарға, апандарға, суару немесе суландыру каналдарына, құбырлы немесе шахталы құдықтарға) қол жеткізу схемасы осы жоспардың 67 - 88 қосымшасына сәйкес;

5) жайылымы жоқ жеке және (немесе) заңды тұлғалардың ауыл шаруашылығы жануарларының мал басын орналастыру үшін жайылымдарды қайта бөлу және оны берілетін жайылымдарға ауыстыру схемасы осы жоспардың 89 - 110 қосымшасына сәйкес;

6) ауыл, ауылдық округ маңында орналасқан жайылымдармен қамтамасыз етілмеген жеке және (немесе) заңды тұлғалардың ауыл шаруашылығы жануарларының мал басын шалғайдағы жайылымдарға орналастыру схемасы осы жоспардың 111 - 132 қосымшасына сәйкес;

7) ауыл шаруашылығы жануарларын жаюдың және айдаудың маусымдық маршруттарын белгілейтін жайылымдарды пайдалану жөніндегі күнтізбелік графигі осы жоспардың 133 қосымшасына сәйкес;

8) Қарқаралы ауданының жер телімінің санаттар бойынша бөлінісі осы жоспардың 134 қосымшасына сәйкес;

9) ауданның ауылдық округтері бөлінісіндегі жер пайдалануы осы жоспардың 135 қосымшасына сәйкес;

10) ветеринариялық-санитариялық объектілер туралы мәлімет осы жоспардың 136 қосымшасына сәйкес;

11) ауылдық округтері бөлінісіндегі ауыл шаруашылығы жануарлары мал басының саны туралы ақпарат осы жоспардың 137 қосымшасына сәйкес;

12) ауылдық округ тұрғысында ауыл шаруашылығы жануарларының түрлері бойынша қалыптастырылған үйірлердің, отарлардың саны осы жоспардың 138 қосымшасына сәйкес;

13) ауылдық округтері бөлінісіндегі жайылымдар алқаптары осы жоспардың 139 қосымшасына сәйкес;

14) жайылымдардың жалпы алаңына түсетін жүктеменің шекті рұқсат етілетін нормасы осы жоспардың 140 қосымшасына сәйкес;

15) жайылым инфрақұрылымы объектілерін дамыту және қайта жаңарту жөніндегі жоспар осы жоспардың 141 қосымшасына сәйкес;

16) тиісті әкімшілік - аумақтық бірлікте жайылымдарды ұтымды пайдалану үшін қажетті өзге де талаптарды қамтуға тиіс.

Жоспар ветеринариялық - санитариялық объектілер туралы мәліметтер, ауыл шаруашылығы жануарлары мал басының саны туралы деректер, аридтік жайылымдарда ауыл шаруашылығы жануарларын жаю ерекшеліктері, мемлекеттік органдар берген өзге де деректер ескеріле отырып қабылданды.

Қарқаралы ауданы Қарағанды облысының оңтүстік - шығыс бөлігінде орналасқан. 1997 жылдан бүгінгі күнге солтүстігінде Павлодар облысымен, шығысында Шығыс Қазақстан облысымен, оңтүстігінде Қарағанды облысының Ақтоғай ауданымен, батысында Бұқар - Жырау және Шет аудандарымен шекаралас.

Әкімшілік - аумақтық бөлініс бойынша Қарқаралы ауданында 1 аудандық маңызы бар қала, 1 кент, 23 ауылдық округтер, 61 ауылдық елді - мекендер орналасқан.

Қарқаралы ауданының жалпы көлемі 3547236 гектарды құрайды.

2. Жайылымдардың сыйымдылығы

Өріс кезеңіндегі жайылымның сыйымдылығын анықтау әдістерінің бірі болып жайылымның өнімділігі жөніндегі бар деректердің негізіндегі әдісі болып табылады. Жасыл жем - шөптің тәуліктік қажеттілігі жануарлардың әр-бір түрлеріне шаруашылықта қабылданған - зоотехникалық нормалар бойынша анықталады. Алайда, жасыл жем - шөптің келесі болжамды нормаларды қолдануға болады (орташа бір басқа) сиырларға сауымдылығына байланысты 40 - 75 кг, ірі қара малдың 1 жылдан астам төліне 30 - 40 кг, 1 жылға дейінгі төлге 15 - 25 кг, қой 6 - 8 кг, қозылар 2 - 3 кг, жылқы 30 - 40 кг. Өріс кезеңі мерзімінің ұзақтығы түрлі аймақтарда мынадай: далалы аймақта 180 - 190 күн, шөлді аймақта 210 – 240 күн. Осылайша, өрістің өнімділігін, тәуліктің қажеттілігінің алуан жасыл азықтың және өрістің кезеңінің ұзақтығын анықтауға болады сыйымдылықты біле тұра, жасыл жем - шөптің жануарларға тәуліктік қажеттілігін және өріс кезеңі мерзімінің ұзақтығын біле тұра, жайылымдардың сыйымдылығын анықтауға болады.

Жайылымның бір қатар белгілі жүйелері бар:

а) еркін немесе жүйесіз бағу, барлық жайылым мерзімінде мал жайылымда күн сайын жайылады;

б) байлаулы жайылым, жануарлар шағын алқапта жайылып арқан және шынжырда байланады, содан кейін басқа алқапқа ауыстырылады;

в) өрістік жайылым жүйесі, жайылым алқапты бірнеше қоршауларға бөледі және кезекпен мал жайылады. Бізде тек еркін және өрістік жайылым жүйесі қолданылады.

3. Өрістік жайылым жүйесі

Жайылымның тиімді пайдалану негізгі бағыты - өрістік жаю жүйесі. Жүйесіз мал жаюдан көрі бұл әдістің артықшылығы бар. Жүйесіз, еркін малдың жайылған кезінде шөптің қалыңдығы дәнді және бұршақты өсімдіктердің саны үнемі азаяды, нәтижесінде пайдалы өсімдіктер жоғалып кетеді нашар жеп қойылатын шөпке, тырбық өнімі аз өсімдіктерге ауысып кетеді. Осылайша жайылым мерзімінің екінші жартысында жануарлар азықтанудың жетімсіздігіне ұшырайды, пайдасы аз, қураған өсімдіктермен азықтануға мәжбүр болады. Өрістік жаю жүйесінде осы кемшіліктер жойылады, жайылымдардың жоғары өнімділігі мен шабындық шөп сақталады.

Өрістік жаю жүйесінде жайылым алқабы өрістерге бөлінеді, шабындық шөпті кезек – кезек малға беріледі. Алдымен малды бірінші өрісте жаяды, содан кейін, осы учаскедегі өсімдіктер оталғаннан кейін, малды екінші өріске жаяды. Екінші өрістен кейін малды үшінші, одан кейін төртінші өріске жаяды, барлық өрістер қолданып болғаннан кейін, мал қайтадан бірінші өріске ауыстыралады. Отаудың екінші циклы барлық өрістердің кезек тәртібінде басталады. Осы алқапта шөп жақсы өсу үшін әрбір өріс 25 - 30 күннен болуы тиіс. Өрістік жаю жүйесінде мал ұстауға қажетті алаңы азайып, сиырлардың сүттілігі жайылым кезеңінде 15 - 25 % артып, төлдердің тірі салмақ өсімі жүйесіз мал жаюмен салыстырғанда 25 - 30 % артады.

Әр түрлі табиғи аймақтар мен жайылым типтеріне тиісті жайылым айналымы әзірленеді. Қазақстанның жағдайында жайылымдық кезеңде құрғақ далалық аймақта балауса өсуі мүмкін, осыған байланысты құрғақ дала аумағында шабындық шөп отау циклдарының саны екі - үш рет ұсынылады. Үш танапты егіс жүйесінің жайылым айналымында құрғақ - дала зонасына арналған шабындық шөптің екі рет отауы қарастырылады: Бірінші алқап - 3 рет отау, ағымдағы жылдың көктемінен бастап, екінші алқап - екі рет жазда және күзде, үшінші алқап - бір рет күзде тұқымдардың пісуі мен шашылғаннан кейін. Жайылымның әр бір алқабы кезекті отауға бөлінеді, оның саны ауа - райының жағдайына байланысты анықталады. Малдың өрісте жайылуы 6 күннен аспау қажет.

Алқаптар мен өрістерді орналастыру кезекті отау жүргізген кезінде малдардың қуаты мен күшін зая жіберетін малдардың басқа жерлерге айдағандағы бос жүрісін азайту маңызды талап болып табылады.

Отаудың түрлері. Бірінші кезекте, шөптер масақтануға жақын учаскелерді отауға орынды. Қоршалмаған өрістерді отау кезінде, оң нәтиже беретін "аяқ астындағы" мал жаю әдісін қолдану қажет. Бұл әдісте табын баяу жүруде және бақташымен тоқталып отырады, сондықтан шабындық шөп бірқалыпты жеп қойылады.

Таңертең табынды нашар шабындық шөп алаңымен немесе алдыңғы күндері мүлдем пайдаланылған алаңымен жүргізу қажет. Тамақтанғысы келген мал жеуге жарамды өсімдіктерді жақсырақ жеп қояды, күннің екінші ортасында оларды балғын телімге ауыстаруымен салыстырғанда. Жайылымдарды сақтау және өнімділігін арттыру, ботаникалық шабындық шөпті жақсарту үшін, эрозияны болдырмау немесе

жол бермеу үшін Қарқаралы ауданы үшін төрт танапты жайылымдар айналымының схемасы тиімді болып табылады. Зооветеринарлық талаптарына сәйкес табын жас - жыныс топтық бойынша қалыптастырылады. Жайылымдар айналымының алаңы мал жаюды ұйымдастыру кезіндегі қолайлы жағдайларын жасаумен, топтардың жер азықтығымен қамтамасыз етілуін есепке алғанда анықталады. Жайылым айналымы әр бір табын тобы бойынша бекітіледі. Сиыр табындарына жақын жердегі елді мекен маңында орналасқан табиғи жайылымдар беріледі. Қой мен жылқыларға неғұрлым шалғайдағы жайылымдық алқаптар беріледі. Табындық, отарлық телімдер мүмкіндігінше ықшам қолданылады.

Телімдер шекаралары табиғи ашық көрінген пішінділері мен табиғи батпақты жерлеріне орайластырылады.

Қолдағы бар малды азықтандыру үшін жайылымдарды бірнеше рет отау ұсынылады. Бірнеше рет отау шабындық шөптің толық пайдалануына әсер етсе де, алайда жайылымдар бірте - бірте өз өнімділігін төмендетіп, азықтық сапасын нашарлатады.

Қарқаралы ауданы бойынша
2022-2023 жылдарға арналған
жайылымдарды
басқару және оларды пайдалану
жөніндегі
жоспарға 1 қосымша

Қарқаралы ауданы Қоянды ауылдық округінің құқық белгілейтін құжаттар негізінде жер санаттары, жер учаскелерінің меншік иелері және жер пайдаланушылар бөлінісінде әкімшілік - аумақтық бірлік аумағында жайылымдардың орналасу Схемасы (картасы)



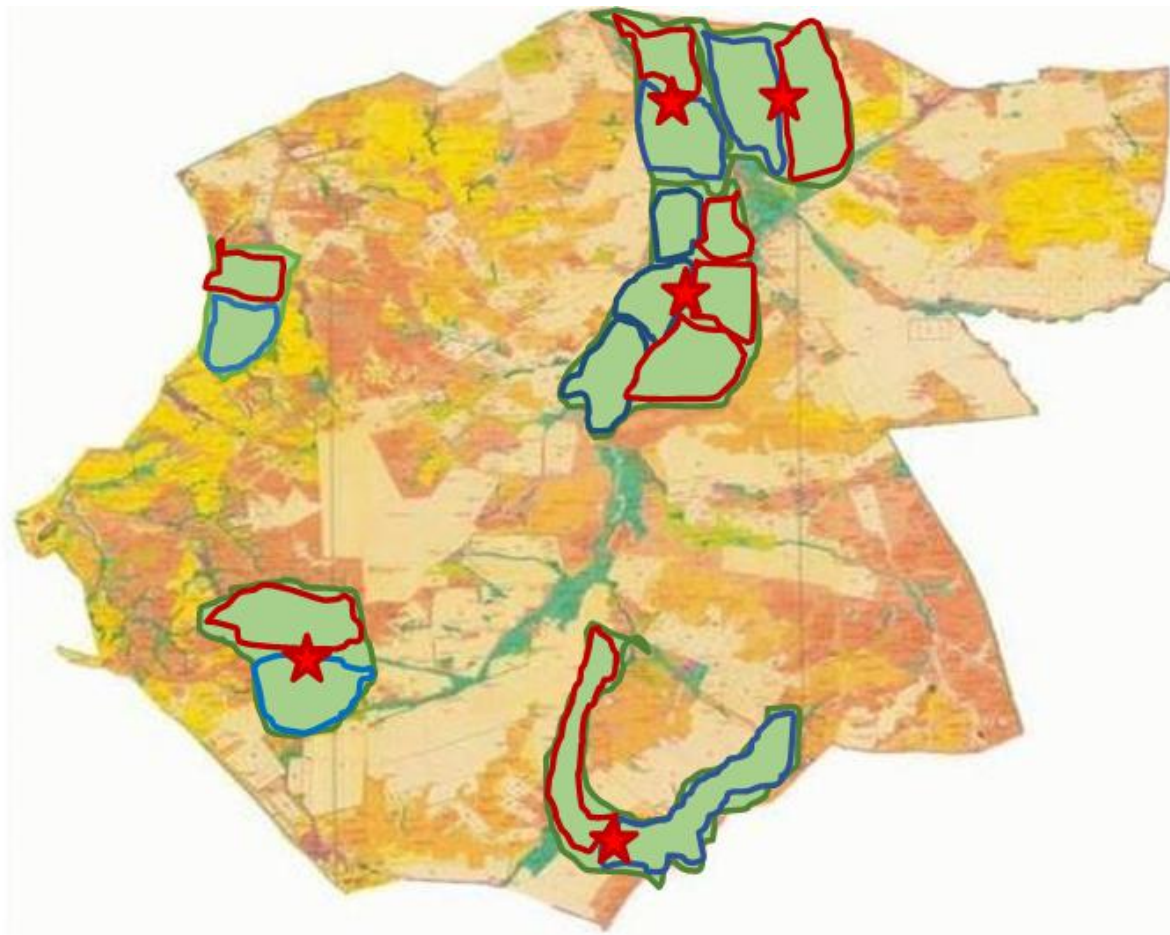
Шартты белгілер:

- ★ Жайылымдардың орналасқан жері
- Жайылымдардың шекарасы
- Жайылымдардың маусымдылығы




Жайылымның жалпы көлемі - 119539 га

Қарқаралы ауданы бойынша
2022-2023 жылдарға арналған
жайылымдарды
басқару және оларды пайдалану
жөніндегі
жоспарға 2 қосымша

Қарқаралы ауданы Қырғыз ауылдық округінің құқық белгілейтін құжаттар негізінде жер санаттары, жер учаскелерінің меншік иелері және жер пайдаланушылар бөлінісінде әкімшілік - аумақтық бірлік аумағында жайылымдардың орналасу Схемасы (картасы)



Шартты белгілер :

-  Жайылымдардың орналасқан жері
-  Жайылымдардың шекарасы
-  Жайылымдардың маусымдылығы

Жайылымдардың жалпы көлемі - 19699 га

Қарқаралы ауданы бойынша
2022-2023 жылдарға арналған
жайылымдарды
басқару және оларды пайдалану
жөніндегі
жоспарға 3 қосымша

Қарқаралы ауданы Қасым Аманжолов ауылдық округінің құқық белгілейтін құжаттар негізінде жер санаттары, жер учаскелерінің меншік иелері және жер пайдаланушылар бөлінісінде әкімшілік - аумақтық бірлік аумағында жайылымдардың орналасу Схемасы (картасы)



Шартты белгілер:

- ★ Жайылымдардың орналасқан жері
- Жайылымдардың шекарасы
- Жайылымдардың маусымдылығы

Жайылымдардың жалпы алаңы 56514 г

Қарқаралы ауданы бойынша
2022-2023 жылдарға арналған
жайылымдарды
басқару және оларды пайдалану
жөніндегі
жоспарға 4 қосымша

Қарқаралы ауданы Қаршығалы ауылдық округінің құқық белгілейтін құжаттар негізінде жер санаттары, жер учаскелерінің меншік иелері және жер пайдаланушылар бөлінісінде әкімшілік - аумақтық бірлік аумағында жайылымдардың орналасу Схемасы (картасы)



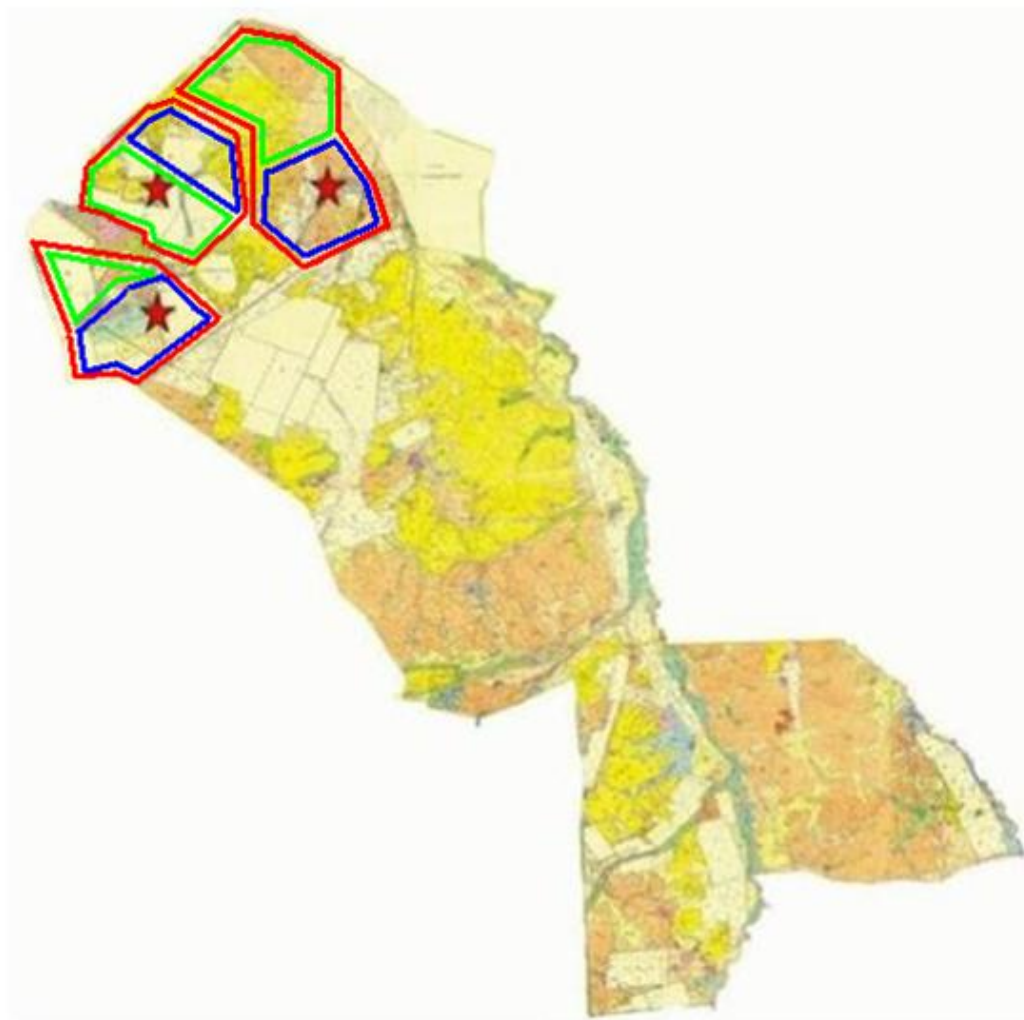
Шартты белгілер:

- ★ Жайылымдардың орналасқан жері
- Жайылымдардың шекарасы
- Жайылымдардың маусымдылығы

Жайылымдардың жалпы көлемі – 22245 га

Қарқаралы ауданы бойынша
2022-2023 жылдарға арналған
жайылымдарды
басқару және оларды пайдалану
жөніндегі
жоспарға 5 қосымша

Қарқаралы ауданы Қаракөл ауылдық округінің құқық белгілейтін құжаттар негізінде жер санаттары, жер учаскелерінің меншік иелері және жер пайдаланушылар бөлінісінде әкімшілік - аумақтық бірлік аумағында жайылымдардың орналасу Схемасы (картасы)



Шартты белгілер :

- ★ Жайылымдардың орналасқан жері
- Жайылымдардың шекарасы
- Жайылымдардың маусымдылығы

Жайылымдардың жалпы көлемі – 8083 га

Қарқаралы ауданы бойынша
2022-2023 жылдарға арналған
жайылымдарды
басқару және оларды пайдалану
жөніндегі
жоспарға 6 қосымша

Қарқаралы ауданы Балқантау ауылдық округінің құқық белгілейтін құжаттар негізінде жер санаттары, жер учаскелерінің меншік иелері және жер пайдаланушылар бөлінісінде әкімшілік - аумақтық бірлік аумағында жайылымдардың орналасу Схемасы (картасы)



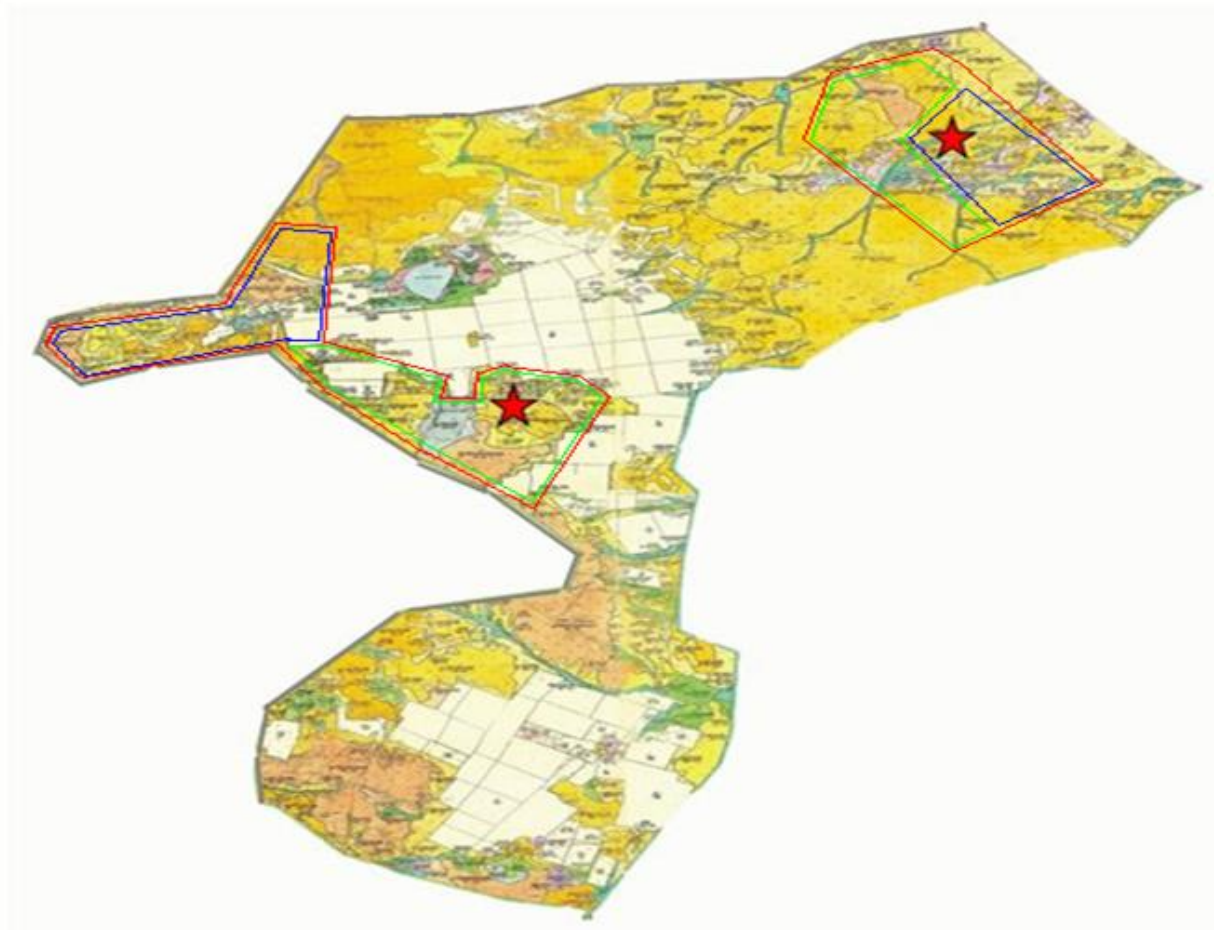
Шартты белгілер:

- ★ Жайылымдардың орналасқан жері
- Жайылымдардың шекарасы
- Жайылымдардың маусымдылығы

Жайылымдардың жалпы көлемі – 23943 га

Қарқаралы ауданы бойынша
2022-2023 жылдарға арналған
жайылымдарды
басқару және оларды пайдалану
жөніндегі
жоспарға 7 қосымша

Қарқаралы ауданы Абай ауылдық округінің құқық белгілейтін құжаттар негізінде жер санаттары, жер учаскелерінің меншік иелері және жер пайдаланушылар бөлінісінде әкімшілік - аумақтық бірлік аумағында жайылымдардың орналасу Схемасы (картасы)



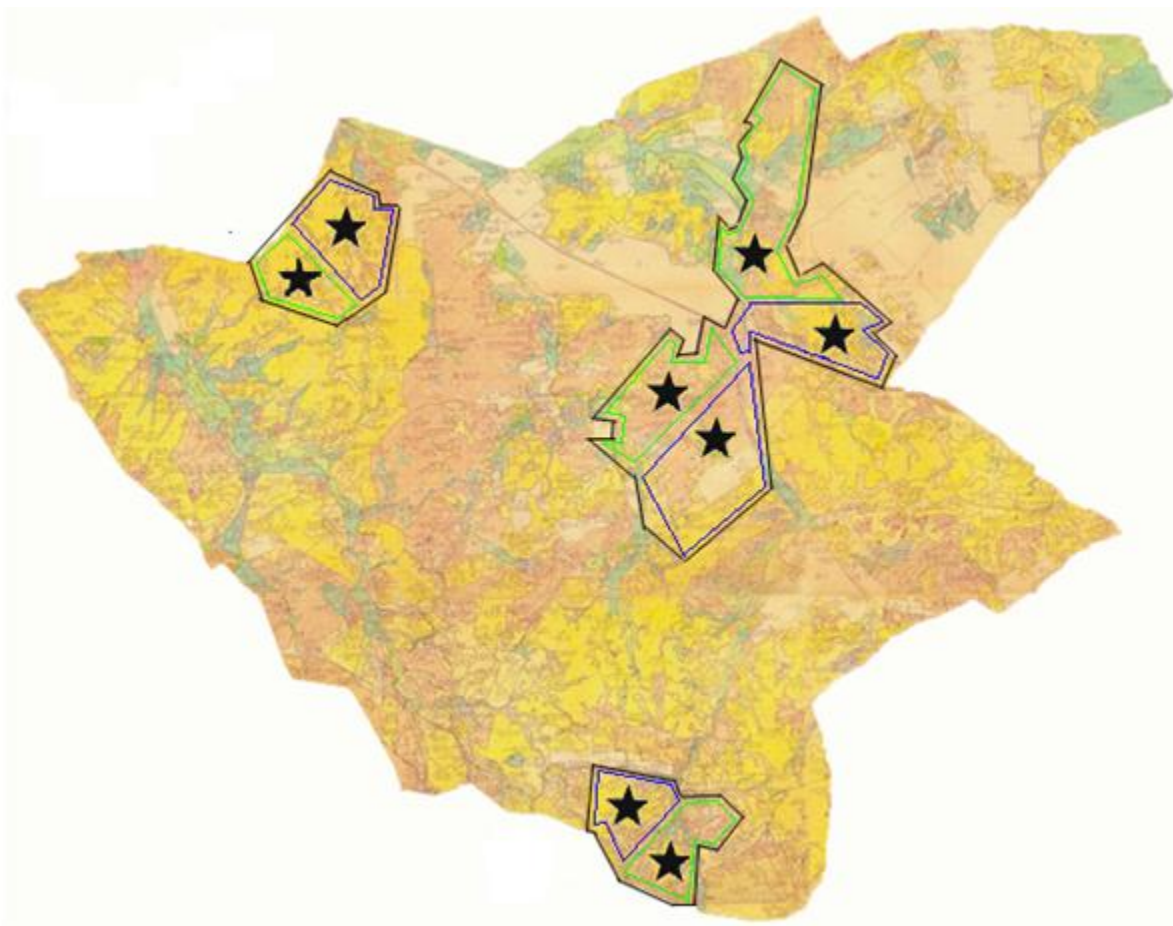
Шартты белгілер:

- ★ Жайылымдардың орналасқан жері
- Жайылымдардың шекарасы
- Жайылымдардың маусымдылығы

Жайылымдардың жалпы көлемі – 15791 га

Қарқаралы ауданы бойынша
2022-2023 жылдарға арналған
жайылымдарды
басқару және оларды пайдалану
жөніндегі
жоспарға 8 қосымша

Қарқаралы ауданы Мартбек Мамыраев ауылдық округінің құқық белгілейтін құжаттар негізінде жер санаттары, жер учаскелерінің меншік иелері және жер пайдаланушылар бөлінісінде әкімшілік - аумақтық бірлік аумағында жайылымдардың орналасу Схемасы (картасы)



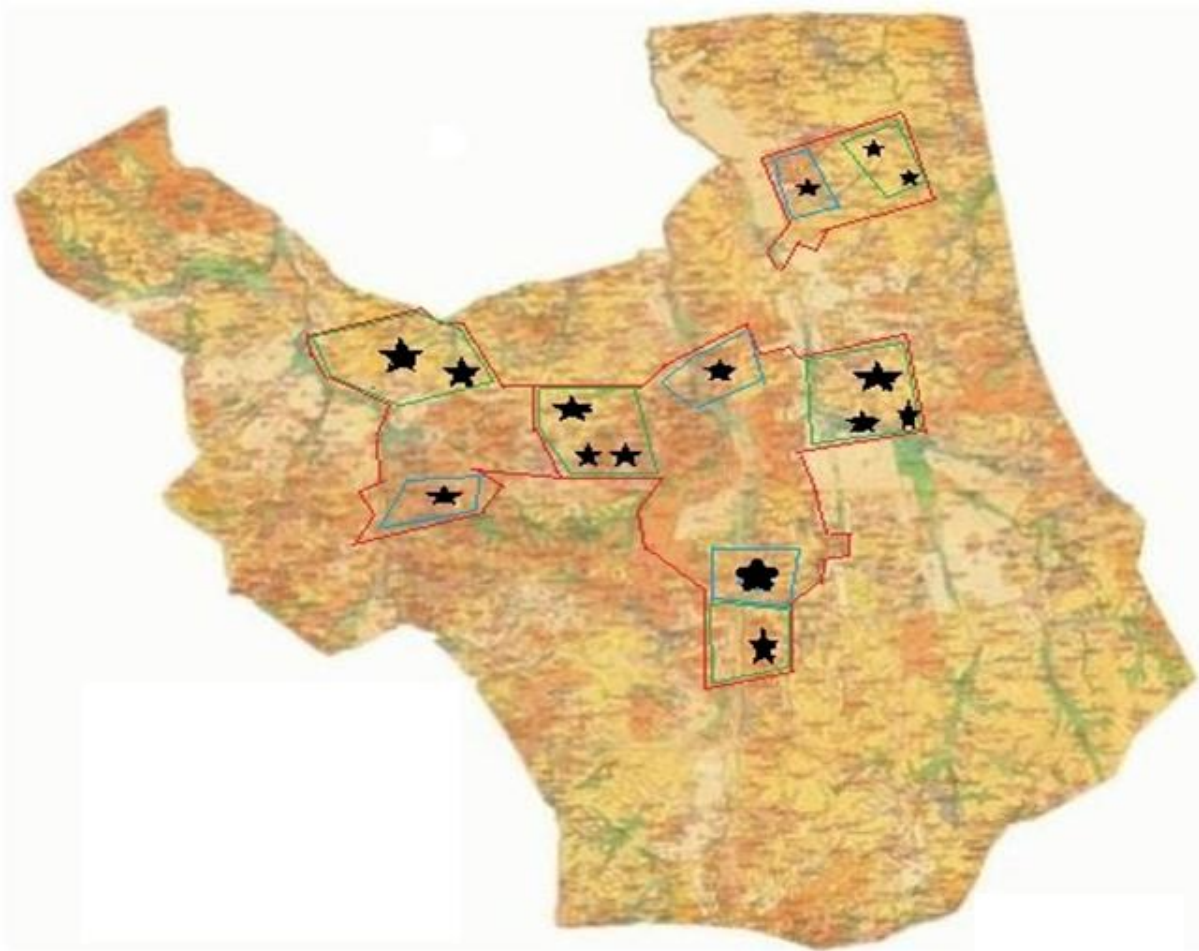
Шартты белгілер:

- ★ Жайылымдардың орналасқан жері
- Жайылымдардың шекарасы
- Жайылымдардың маусымдылығы

Жайылымдардың жалпы көлемі – 19147 га

Қарқаралы ауданы бойынша
2022-2023 жылдарға арналған
жайылымдарды
басқару және оларды пайдалану
жөніндегі
жоспарға 9 қосымша

Қарқаралы ауданы Бесоба ауылдық округінің құқық белгілейтін құжаттар негізінде жер санаттары, жер учаскелерінің меншік иелері және жер пайдаланушылар бөлінісінде әкімшілік - аумақтық бірлік аумағында жайылымдардың орналасу Схемасы (картасы)



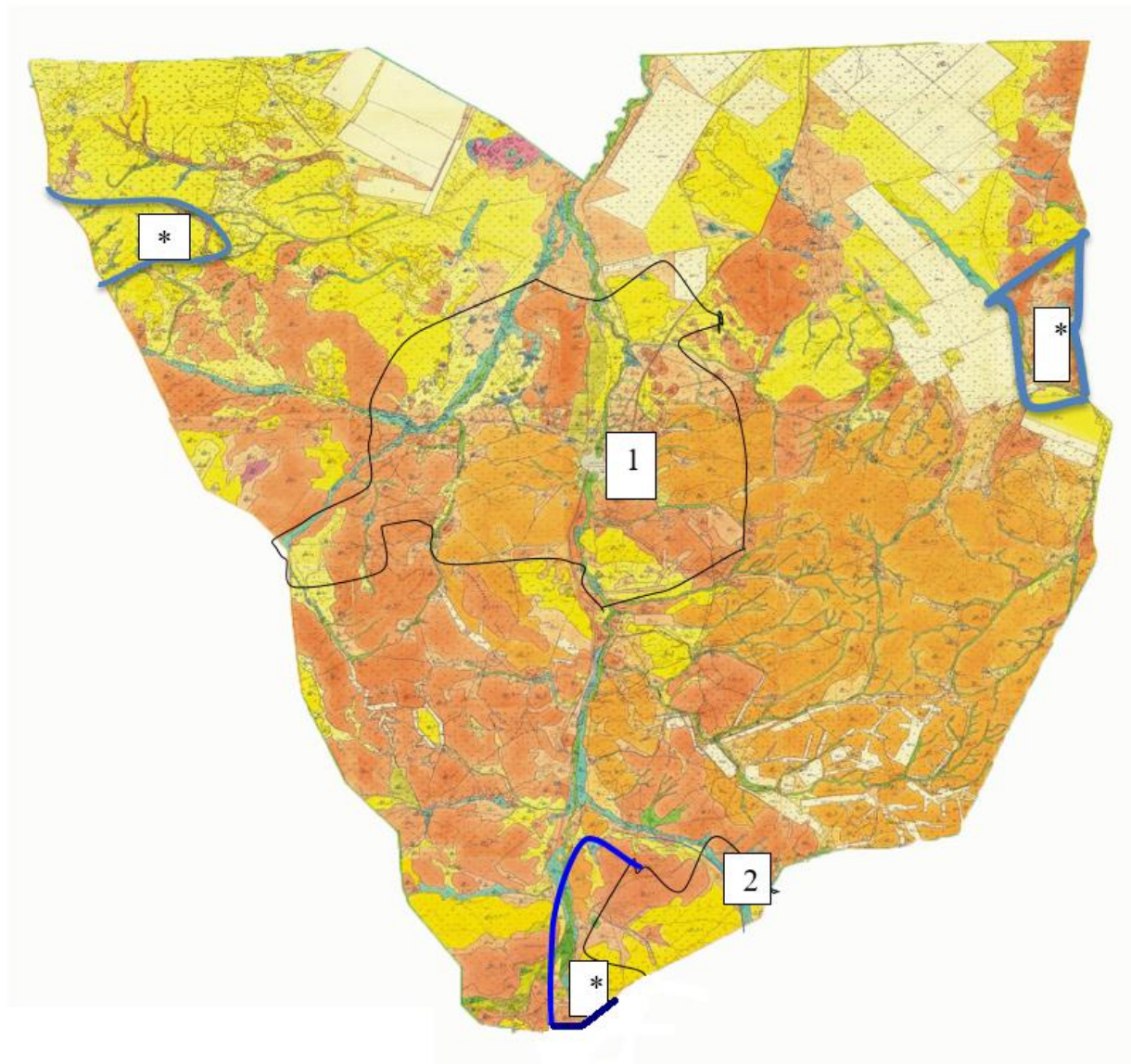
Шартты белгілер:

- ★ Жайылымдардың орналасқан жері
- Жайылымдардың шекарасы
- Жайылымдардың маусымдылығы





Жайылымдардың жалпы көлемі – 36557 га

Қарқаралы ауданы бойынша
2022-2023 жылдарға арналған
жайылымдарды
басқару және оларды пайдалану
жөніндегі
жоспарға 10 қосымша

Қарқаралы ауданы Тәттімбет ауылдық округінің құқық белгілейтін құжаттар негізінде жер санаттары, жер учаскелерінің меншік иелері және жер пайдаланушылар бөлінісінде әкімшілік - аумақтық бірлік аумағында жайылымдардың орналасу Схемасы (картасы)



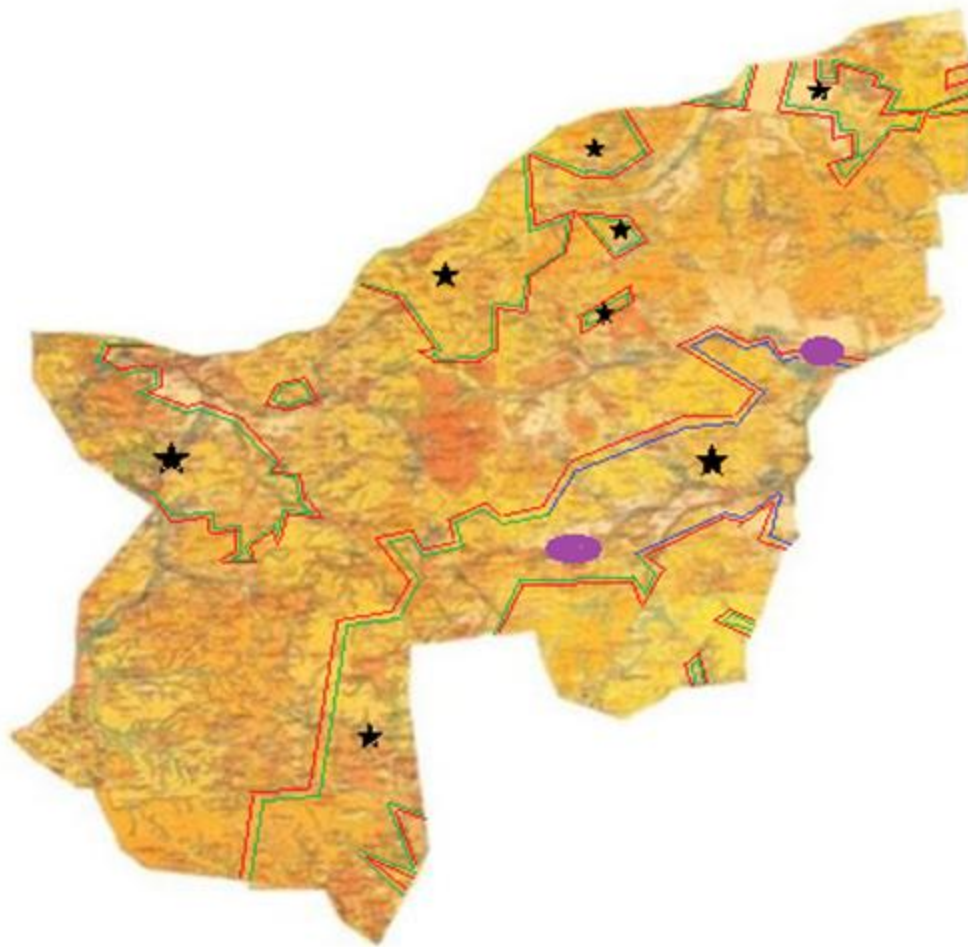
Шартты белгілер:

-  Елді мекендердің жайылым шекарасы
-  Елді мекен орналасқан жері
-  Маусымдық жайылым шекарасы
-  Маусымдық жайылым орналасқан жері

Жайылымдардың жалпы көлемі – 25267 га

Қарқаралы ауданы бойынша
2022-2023 жылдарға арналған
жайылымдарды
басқару және оларды пайдалану
жөніндегі
жоспарға 11 қосымша

Қарқаралы ауданы Жаңатоған ауылдық округінің құқық белгілейтін құжаттар негізінде жер санаттары, жер учаскелерінің меншік иелері және жер пайдаланушылар бөлінісінде әкімшілік - аумақтық бірлік аумағында жайылымдардың орналасу Схемасы (картасы)



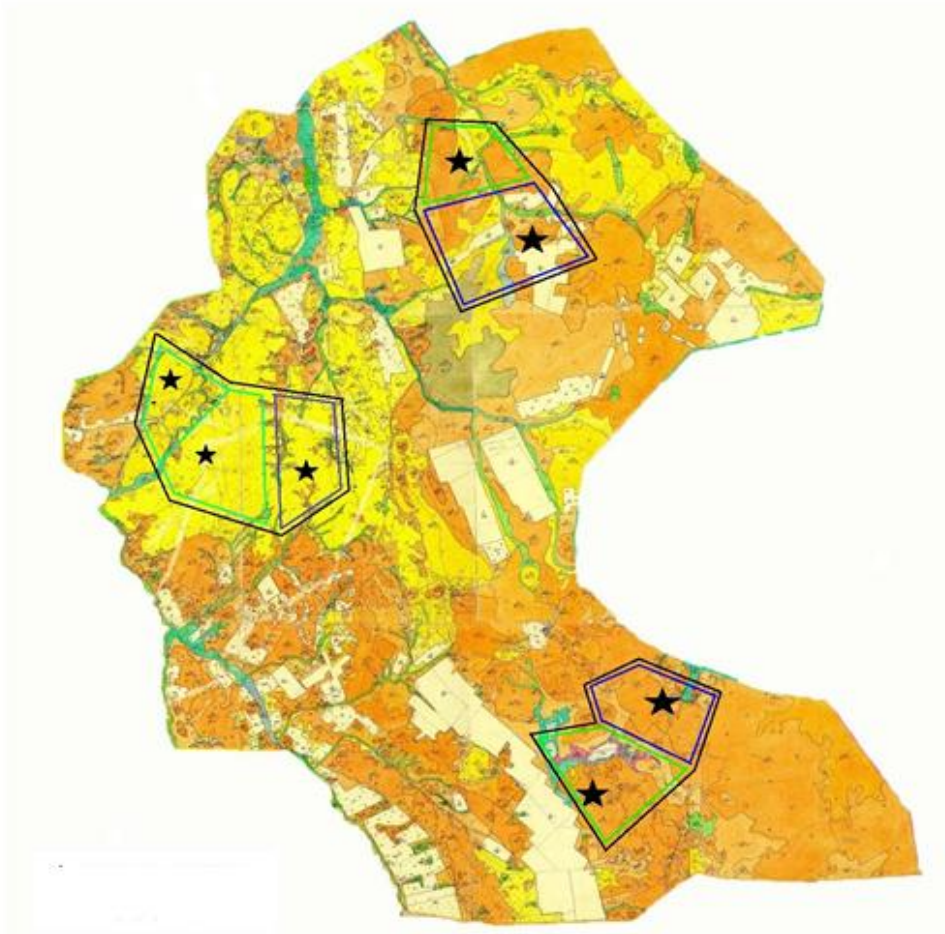
Шартты белгілер:

- ★ Жайылымдардың орналасқан жері
- Жайылымдардың шекарасы
- Жайылымдардың маусымдылығы

Жайылымдардың жалпы көлемі – 16822 га

Қарқаралы ауданы бойынша
2022-2023 жылдарға арналған
жайылымдарды
басқару және оларды пайдалану
жөніндегі
жоспарға 12 қосымша

Қарқаралы ауданы Нығымет Нұрмақов атындағы ауылдық округінің құқық белгілейтін құжаттар негізінде жер санаттары, жер учаскелерінің меншік иелері және жер пайдаланушылар бөлінісінде әкімшілік - аумақтық бірлік аумағында жайылымдардың орналасу Схемасы (картасы)



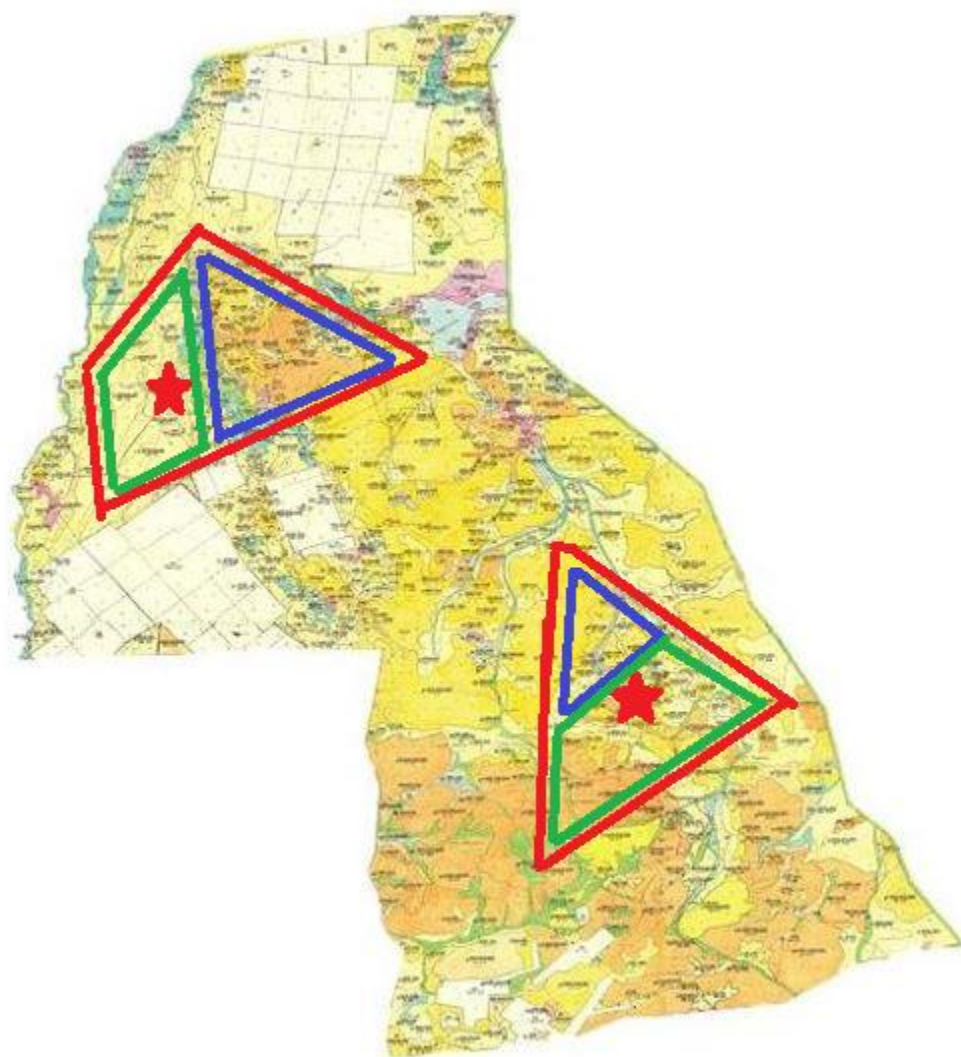
Шартты белгілер:

- ★ Жайылымдардың орналасқан жері
- Жайылымдардың шекарасы
- Жайылымдардың маусымдылығы

Жайылымның жалпы көлемі - 195756 га

Қарқаралы ауданы бойынша
2022-2023 жылдарға арналған
жайылымдарды
басқару және оларды пайдалану
жөніндегі
жоспарға 13 қосымша

Қарқаралы ауданы Мәди ауылдық округінің құқық белгілейтін құжаттар негізінде жер санаттары, жер учаскелерінің меншік иелері және жер пайдаланушылар бөлінісінде әкімшілік - аумақтық бірлік аумағында жайылымдардың орналасу Схемасы (картасы)



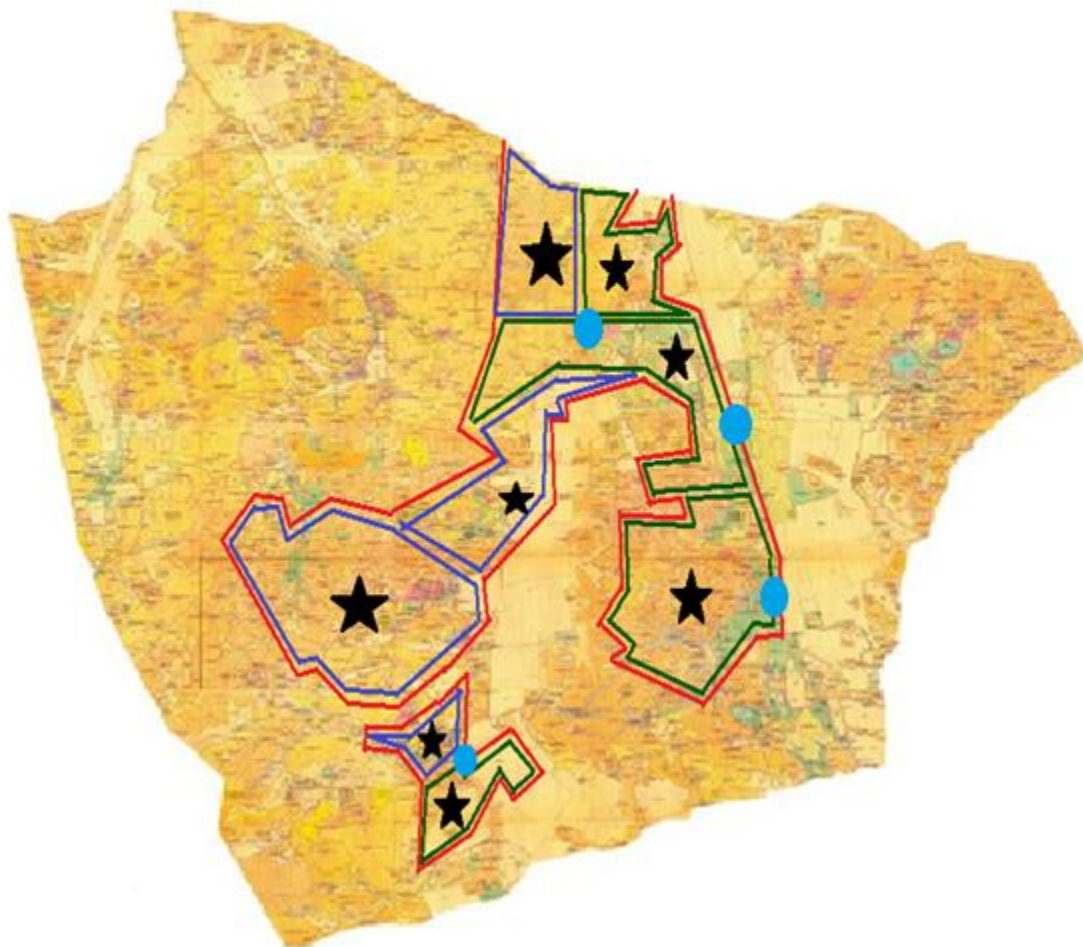
Шартты белгілер:

- ★ Жайылымдардың орналасқан жері
- Жайылымдардың шекарасы
- Жайылымдардың сыртқы және ішкі шекаралары

Жайылымдардың жалпы көлемі – 14120 га

Қарқаралы ауданы бойынша
2022-2023 жылдарға арналған
жайылымдарды
басқару және оларды пайдалану
жөніндегі
жоспарға 14 қосымша

Қарқаралы ауданы Тегіспілдік ауылдық округінің құқық белгілейтін құжаттар негізінде жер санаттары, жер учаскелерінің меншік иелері және жер пайдаланушылар бөлінісінде әкімшілік - аумақтық бірлік аумағында жайылымдардың орналасу Схемасы (картасы)



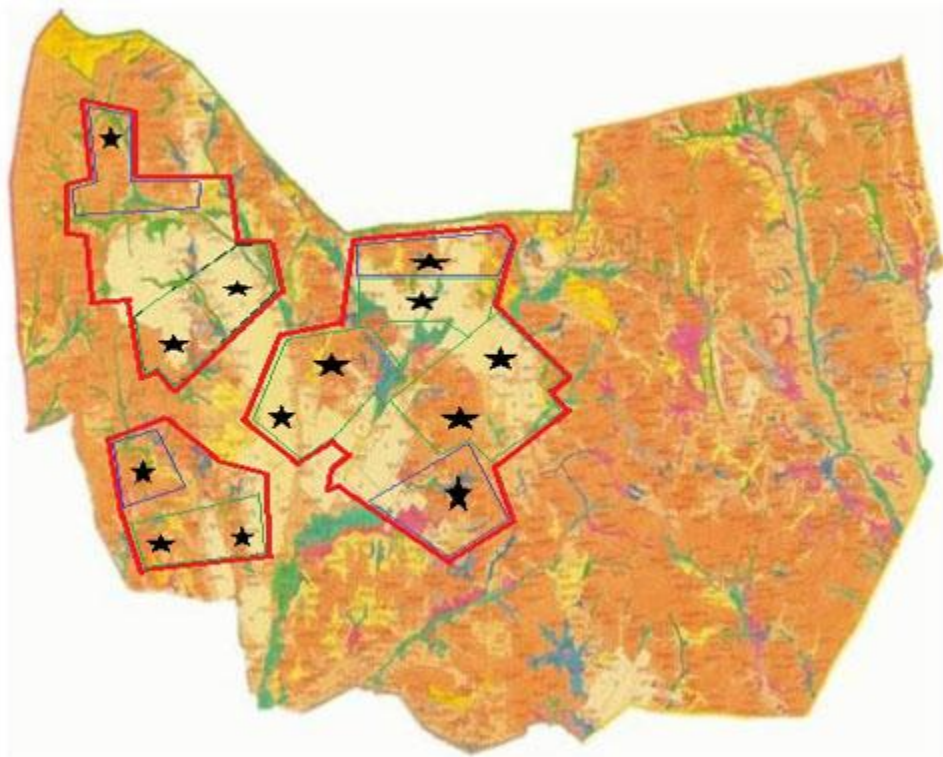
Шартты белгілер:

- ★ Жайылымдардың орналасқан жері
- Жайылымдардың шекарасы
- Жайылымдардың маусымдылығы
- Елді мекеннің орналасуы

Жайылымның жалпы көлемі – 26655 га.

Қарқаралы ауданы бойынша
2022-2023 жылдарға арналған
жайылымдарды
басқару және оларды пайдалану

Қарқаралы ауданы Темірші ауылдық округінің құқық белгілейтін құжаттар негізінде жер санаттары, жер учаскелерінің меншік иелері және жер пайдаланушылар бөлінісінде әкімшілік - аумақтық бірлік аумағында жайылымдардың орналасу Схемасы (қартасы)



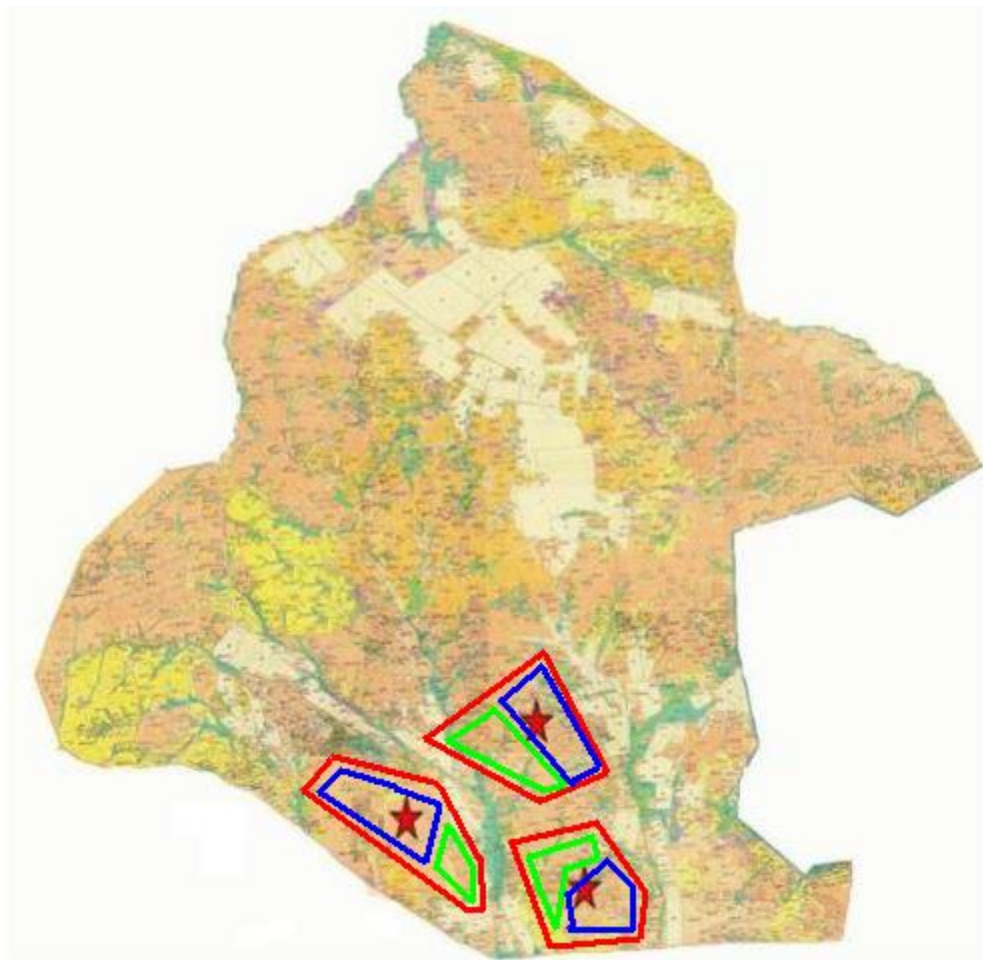
Шартты белгілер:

- ★ Жайылымдардың орналасқан жері
- Жайылымдардың шекарасы
- Жайылымдардың маусымдылығы

Жайылымдардың жалпы көлемі – 25481 га.

Қарқаралы ауданы бойынша
2022-2023 жылдарға арналған
жайылымдарды
басқару және оларды пайдалану
жөніндегі
жоспарға 16 қосымша

Қарқаралы ауданы Томар ауылдық округінің құқық белгілейтін құжаттар негізінде жер санаттары, жер учаскелерінің меншік иелері және жер пайдаланушылар бөлінісінде өкімшілік - аумақтық бірлік аумағында жайылымдардың орналасу Схемасы (картасы)



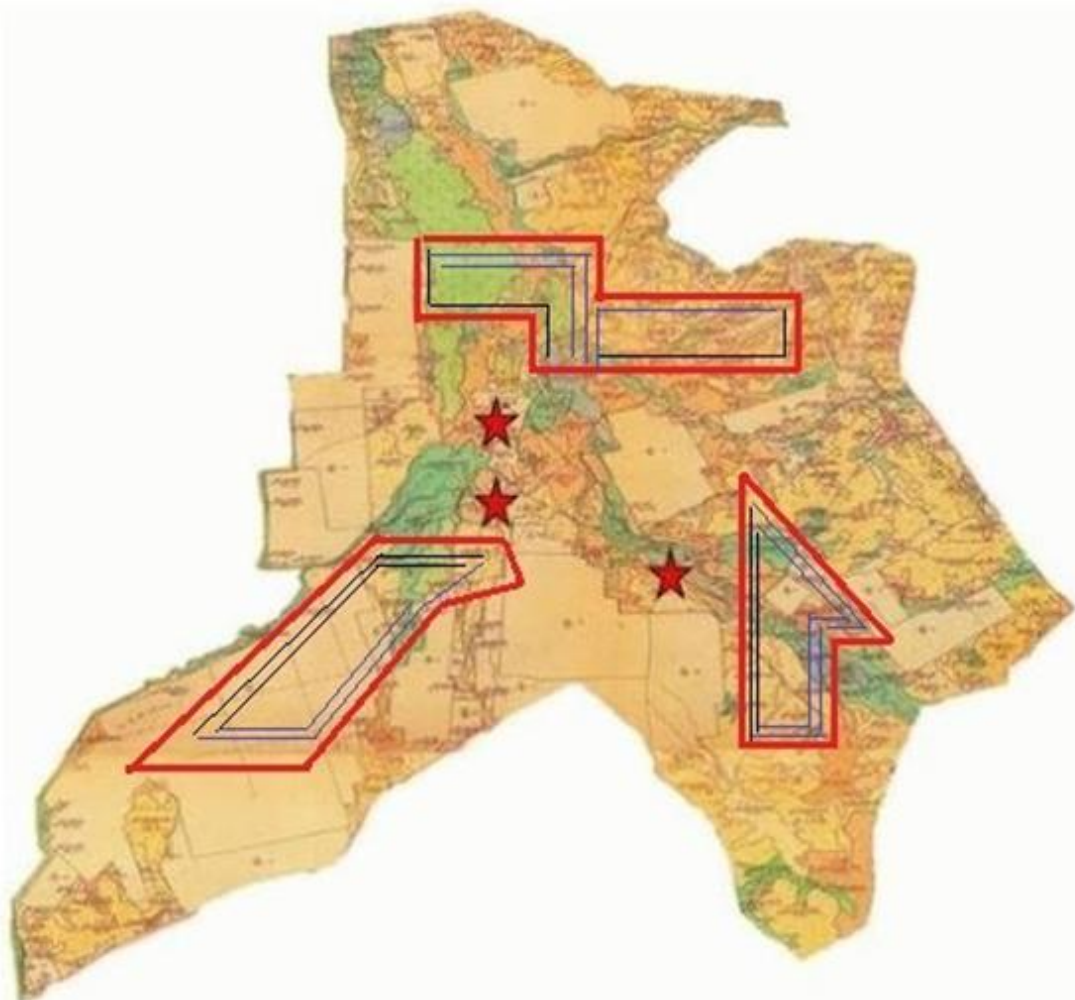
Шартты белгілер:

- ★ Жайылымдардың орналасқан жері
- Жайылымдардың шекарасы
- Жайылымдардың маусымдылығы

Жайылымдардың жалпы көлемі –21143 га

Қарқаралы ауданы бойынша
2022-2023 жылдарға арналған
жайылымдарды
басқару және оларды пайдалану
жөніндегі
жоспарға 17 қосымша

Қарқаралы ауданы Нүркен Әбдіров ауылдық округінің құқық белгілейтін құжаттар негізінде жер санаттары, жер учаскелерінің меншік иелері және жер пайдаланушылар бөлінісінде өкімшілік - аумақтық бірлік аумағында жайылымдардың орналасу Схемасы (картасы)



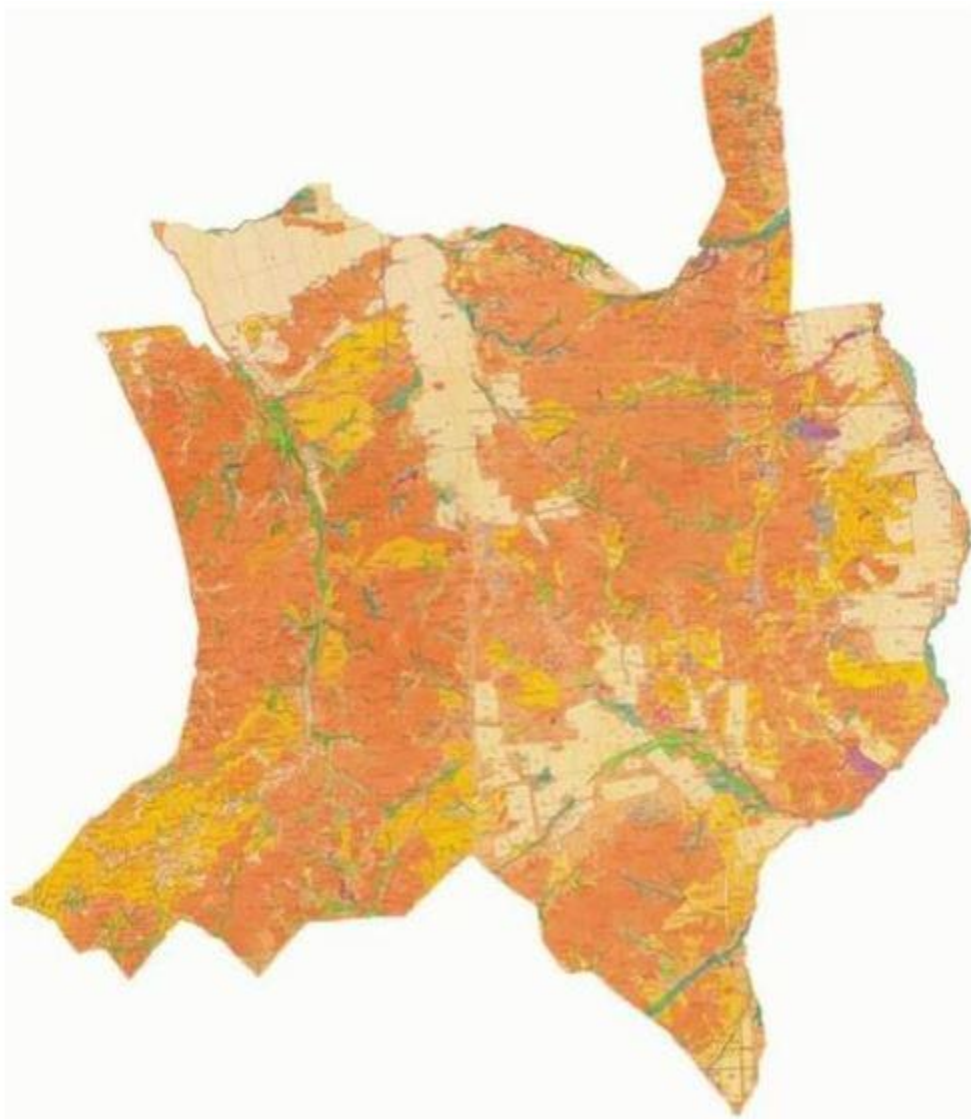
Шартты белгілер:

- ★ Елді мекендер
- Жайылымдардың сыртқы шекаралары
- Жайылымдардың маусымдылығы және ішкі шекаралары




Жайылымдардың жалпы көлемі – 12823 га

Қарқаралы ауданы бойынша
2022-2023 жылдарға арналған
жайылымдарды
басқару және оларды пайдалану
жөніндегі
жоспарға 18 қосымша

Қарқаралы ауданы Бақты ауылдық округінің құқық белгілейтін құжаттар негізінде жер санаттары, жер учаскелерінің меншік иелері және жер пайдаланушылар бөлінісінде әкімшілік - аумақтық бірлік аумағында жайылымдардың орналасу Схемасы (картасы)



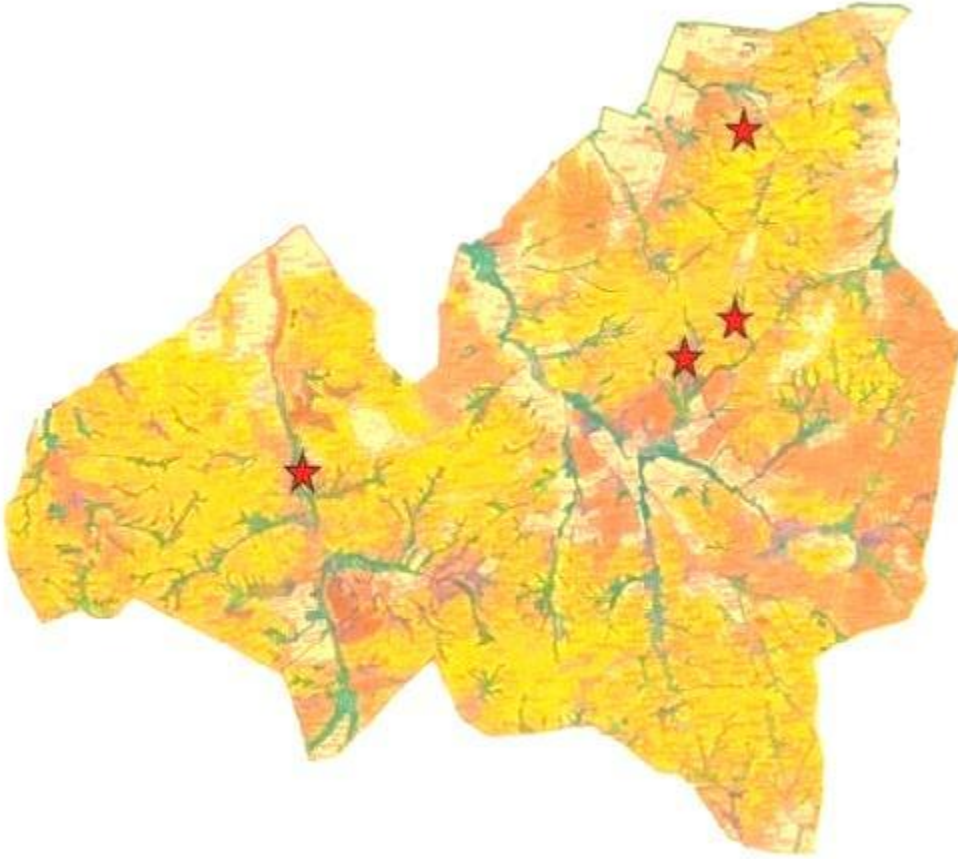
Шартты белгілер:

-  Елді мекеннің орналасуы
-  Жайылымдардың сыртқы шекаралары
-  Жайылымның маусымдылығы және ішкі шекаралары





Жайылымдардың жалпы көлемі – 38737 га.

Қарқаралы ауданы бойынша
2022-2023 жылдарға арналған
жайылымдарды

Қарқаралы ауданы Қайнарбұлақ ауылдық округінің құқық белгілейтін құжаттар негізінде жер санаттары, жер учаскелерінің меншік иелері және жер пайдаланушылар бөлінісінде әкімшілік - аумақтық бірлік аумағында жайылымдардың орналасу Схемасы (картасы)

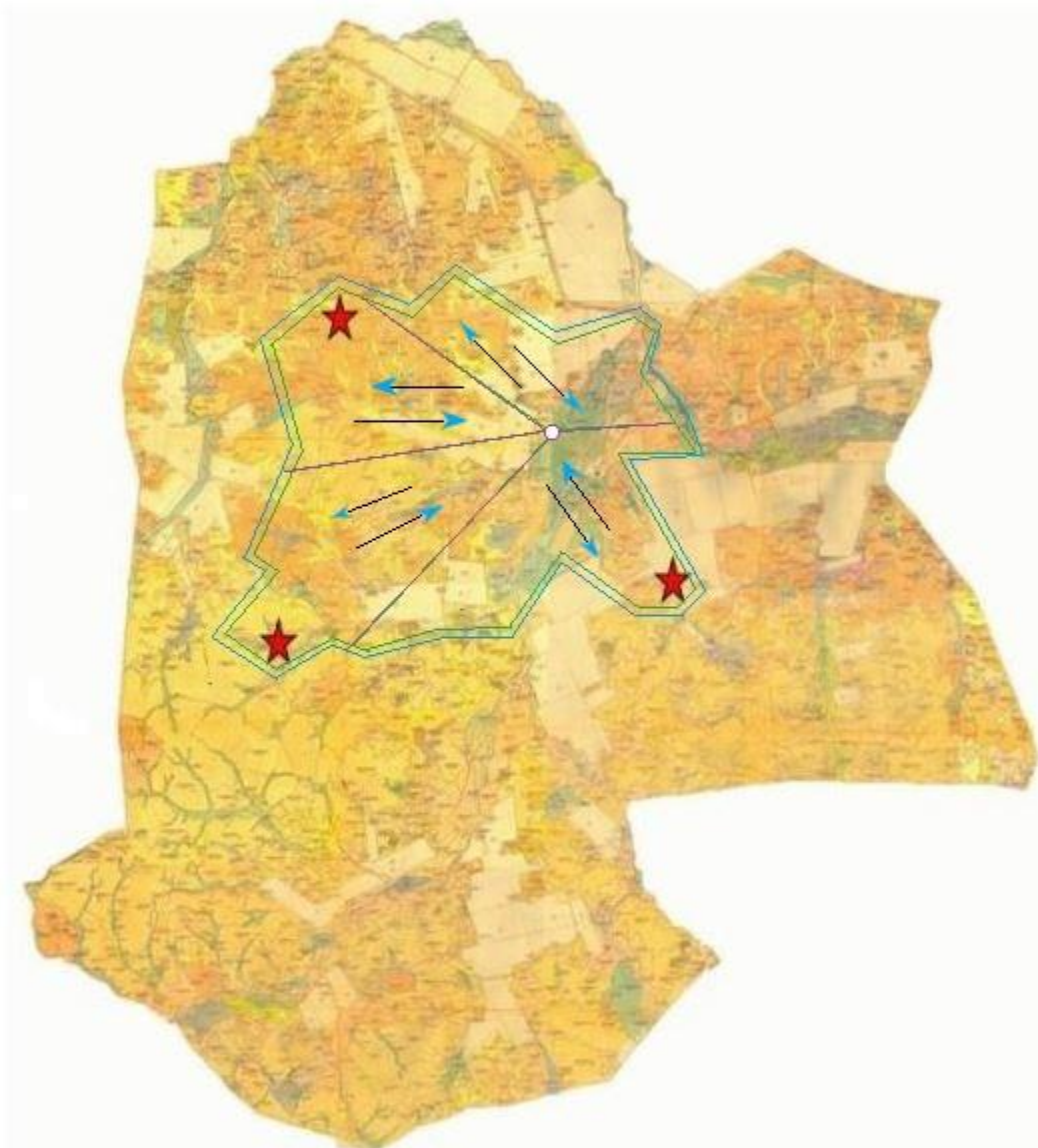


Шартты белгілер:





-  Жайылымдардың орналасу орыны нақты алаңдары
-  Елді мекендер
-  Жайылымдардың шекарасы
-  Жайылымдардың маусымдығы

Жайылымдардың жалпы көлемі - 24993 га

Қарқаралы ауданы Ынталы ауылдық округінің құқық белгілейтін құжаттар негізінде жер санаттары, жер учаскелерінің меншік иелері және жер пайдаланушылар бөлінісінде әкімшілік - аумақтық бірлік аумағында жайылымдардың орналасу Схемасы (картасы)



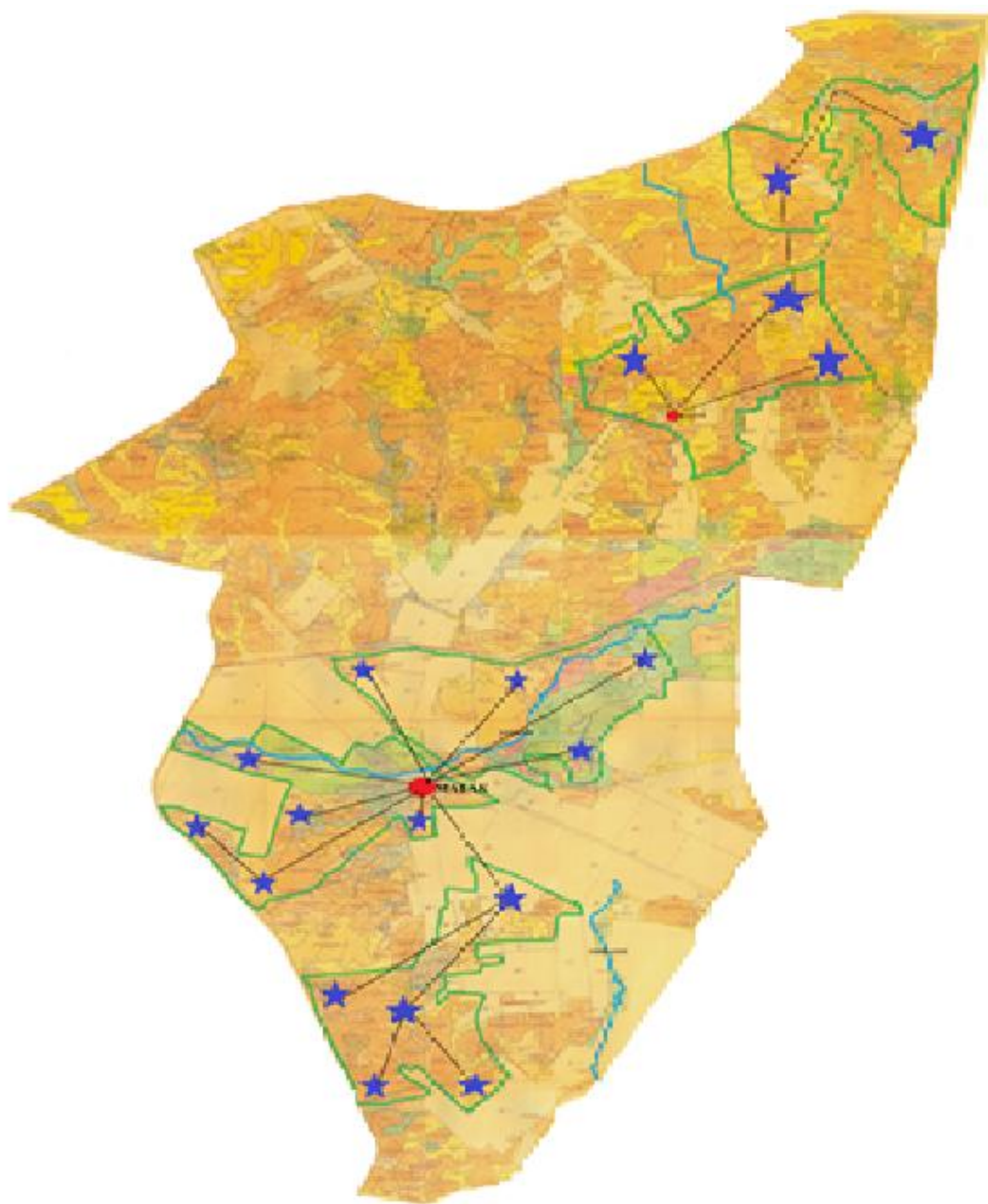
Шартты белгілер:

-  - Жайылымдардың орналасқан жері
-  - Мал бағынының бағыты
-  - Сыртқы шекара
-  - Ішкі шекара

Жайылымдардың жалпы көлемі - 17463 га

Қарқаралы ауданы бойынша
2022-2023 жылдарға арналған
жайылымдарды
басқару және оларды пайдалану
жөніндегі
жоспарға 21 қосымша

Қарқаралы ауданы Угар ауылдық округінің құқық белгілейтін құжаттар негізінде жер санаттары, жер учаскелерінің меншік иелері және жер пайдаланушылар бөлінісінде әкімшілік - аумақтық бірлік аумағында жайылымдардың орналасу Схемасы (картасы)



Шартты белгілер:

- Мал айдау маршруттары
- ★ Жайылымдардың орналасуы

Жайылымдардың жалпы көлемі – 14754 га

Қарқаралы ауданы бойынша
2022-2023 жылдарға арналған
жайылымдарды
басқару және оларды пайдалану
жөніндегі
жоспарға 22 қосымша

Қарқаралы ауданы Шарықты ауылдық округінің құқық белгілейтін құжаттар негізінде жер санаттары, жер учаскелерінің меншік иелері және жер пайдаланушылар бөлінісінде әкімшілік - аумақтық бірлік аумағында жайылымдардың орналасу Схемасы (картасы)



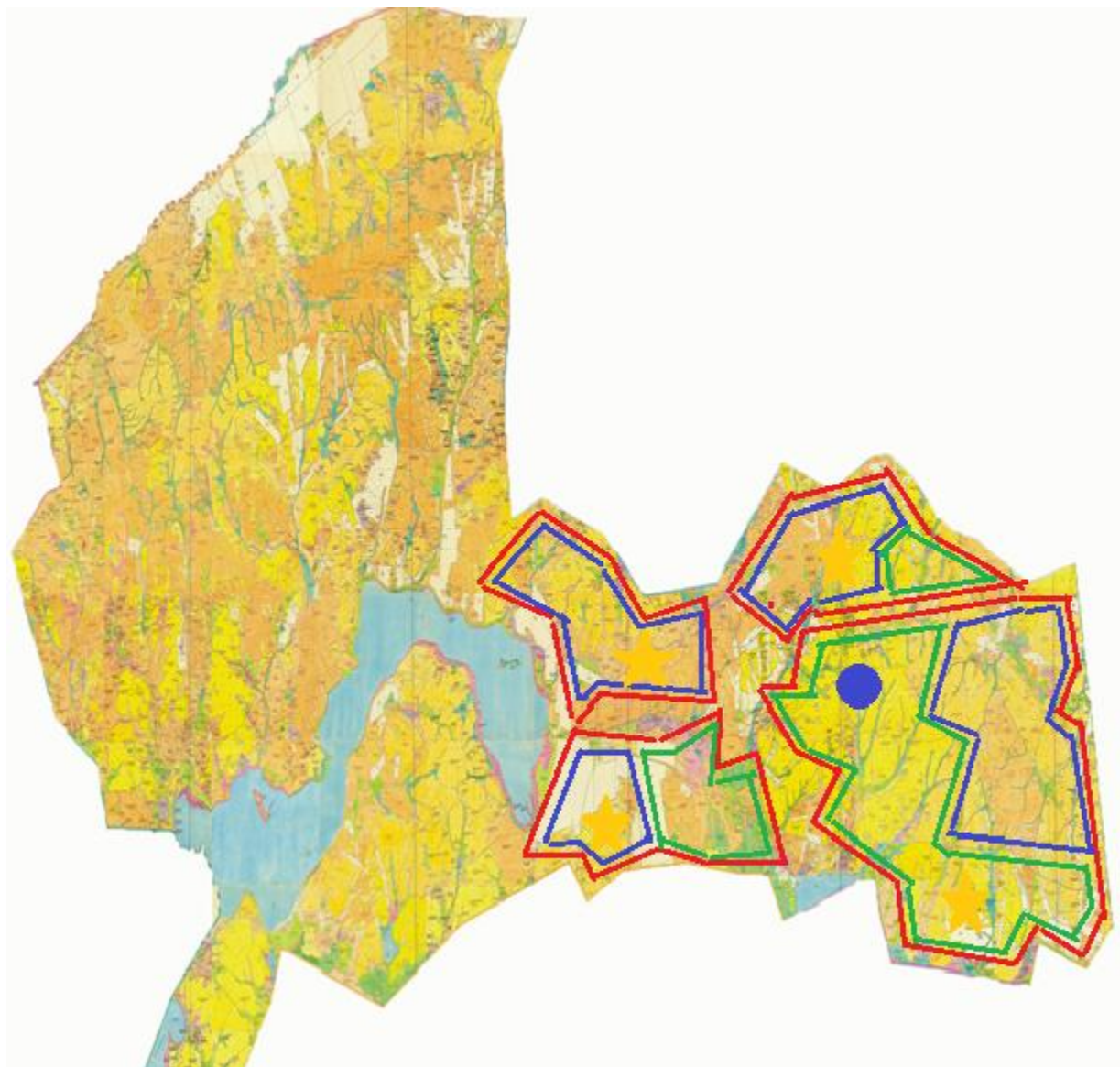
Шартты белгілер:

- Елді мекендердің орналасқан жері
- Жайылымдардың шекарасы
- Жайылымдардың маусымдылығы және ішкі шекаралары

Жайылымның жалпы көлемі – 30651 га.

Қарқаралы ауданы бойынша
2022-2023 жылдарға арналған
жайылымдарды
басқару және оларды пайдалану
жөніндегі
жоспарға 23 қосымша

Қарқаралы ауданы Қоянды ауылдық округінің жайылым айналымдарының қолайлы схемасы

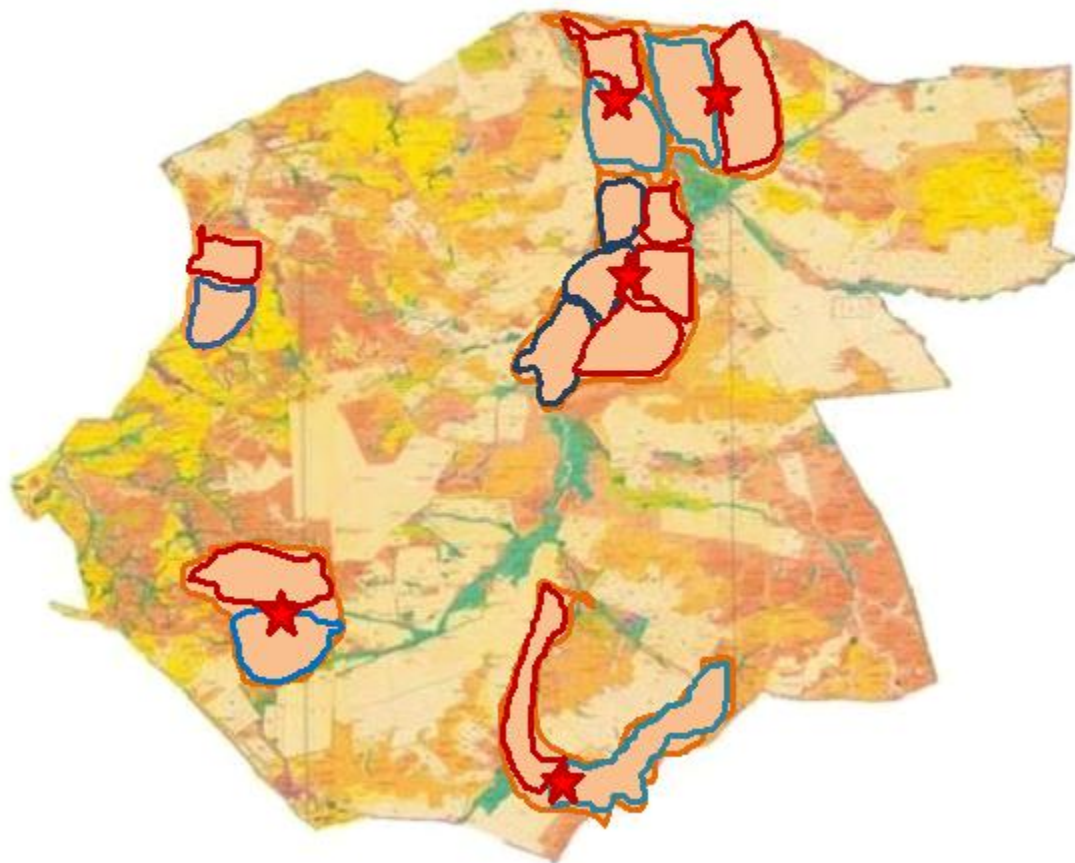


Шартты белгілер:

- Елді мекеннің орналасуы
- Жайылымдардың шекарасы
- Жайылымдардың маусымдылығы

Қарқаралы ауданы бойынша
2022-2023 жылдарға арналған
жайылымдарды
басқару және оларды пайдалану
жөніндегі
жоспарға 24 қосымша

Қарқаралы ауданы Қырғыз ауылдық округінің жайылым айналымдарының қолайлы схемасы



Шартты белгілер:

- ★ Жайылымдардың орналасқан жері
- Жайылымдардың шекарасы
- Жайылымдардың маусымдылығы

Қарқаралы ауданы бойынша
2022-2023 жылдарға арналған
жайылымдарды
басқару және оларды пайдалану
жөніндегі
жоспарға 25 қосымша

Қарқаралы ауданы Қасым Аманжолов ауылдық округінің жайылым айналымдарының қолайлы схемасы



Шартты белгілер:

- ★ Жайылымдардың орналасқан жері
- Жайылымдардың шекарасы
- Жайылымдардың маусымдылығы

2022-2023 жылдарға арналған
жайылымдарды
басқару және оларды пайдалану
жөніндегі
жоспарға 26 қосымша

Қарқаралы ауданы Қаршығалы ауылдық округінің жайылым айналымдарының қолайлы схемасы

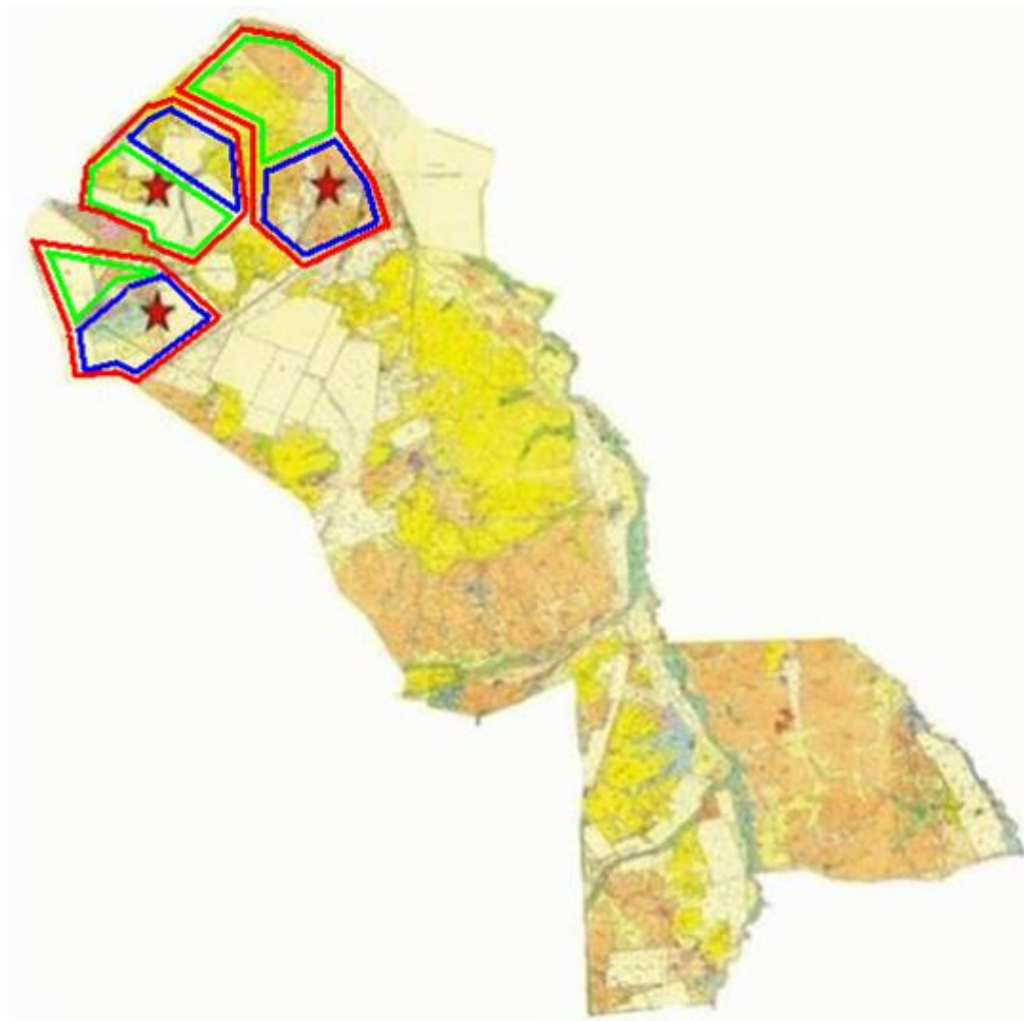


Шартты белгілер:

- ★ Жайылымдардың орналасқан жері
- Жайылымдардың шекарасы
- Жайылымдардың маусымдылығы

Қарқаралы ауданы бойынша
2022-2023 жылдарға арналған
жайылымдарды
басқару және оларды пайдалану
жөніндегі жоспарға 27 қосымша

Қарқаралы ауданы Қаракөл ауылдық округінің жайылым айналымдарының қолайлы схемасы



Шартты белгілер:




- ★ Жайылымдардың орналасқан жері
- Жайылымдардың шекарасы
- Жайылымдардың маусымдылығы

Қарқаралы ауданы бойынша
2022-2023 жылдарға арналған
жайылымдарды
басқару және оларды пайдалану
жөніндегі
жоспарға 28 қосымша

Қарқаралы ауданы Балқантау ауылдық округінің жайылым айналымдарының қолайлы схемасы



Шартты белгілер:

-  Жайылымдардың орналасқан жері
-  Жайылымдардың шекарасы
-  Жайылымдардың маусымдылығы

Қарқаралы ауданы бойынша
2022-2023 жылдарға арналған
жайылымдарды
басқару және оларды пайдалану
жөніндегі
жоспарға 29 қосымша

Қарқаралы ауданы Абай ауылдық округінің жайылым айналымдарының қолайлы схемасы

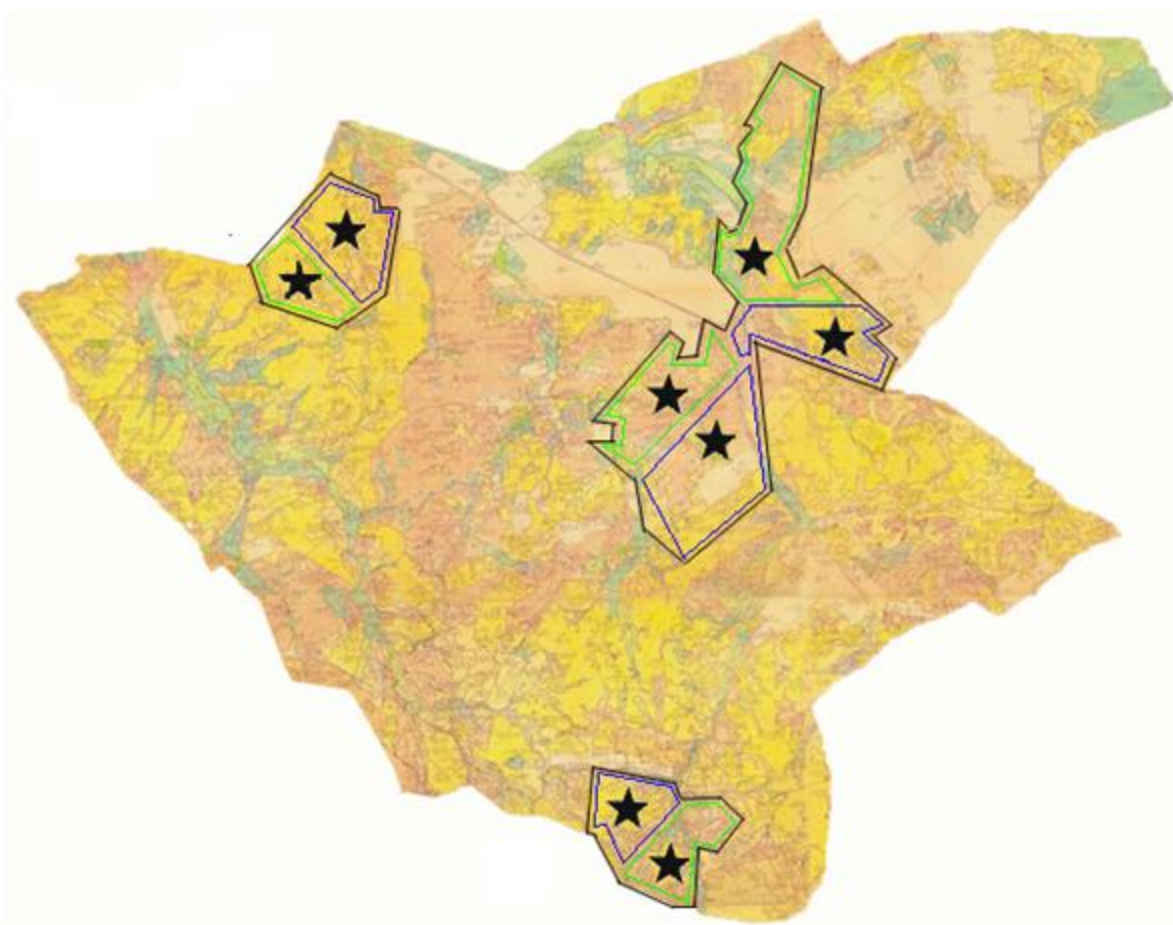


Шартты белгілер:

- ★ Жайылымдардың орналасқан жері
- Жайылымдардың шекарасы
- Жайылымдардың маусымдылығы

Қарқаралы ауданы бойынша
2022-2023 жылдарға арналған
жайылымдарды
басқару және оларды пайдалану
жөніндегі
жоспарға 30 қосымша

Қарқаралы ауданы Мартбек Мамыраев ауылдық округінің жайылым айналымдарының қолайлы схемасы

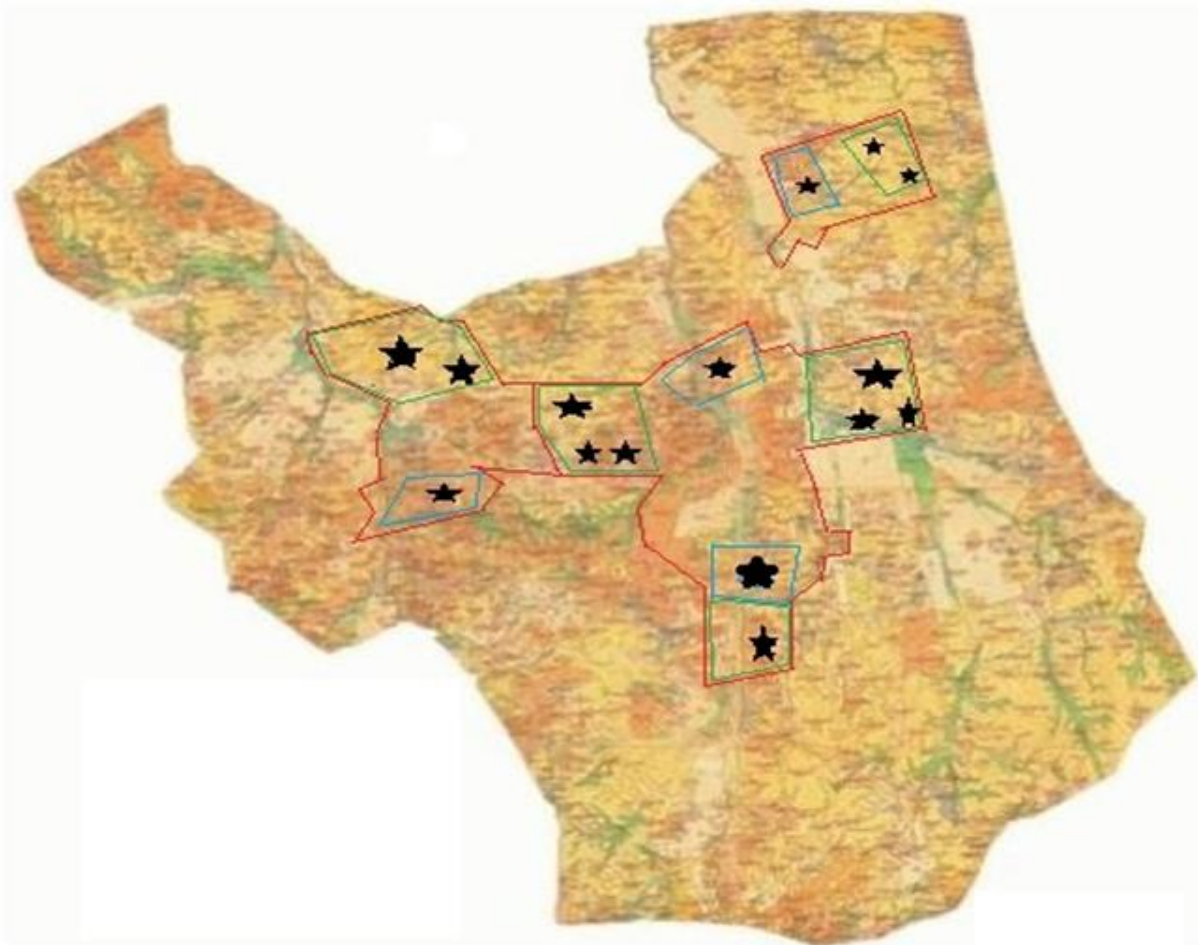


Шартты белгілер:

- ★ Жайылымдардың орналасқан жері
- Жайылымдардың шекарасы
- Жайылымдардың маусымдылығы

Қарқаралы ауданы бойынша
2022-2023 жылдарға арналған
жайылымдарды
басқару және оларды пайдалану
жөніндегі
жоспарға 31 қосымша

Қарқаралы ауданы Бесоба ауылдық округінің жайылым айналымдарының қолайлы схемасы

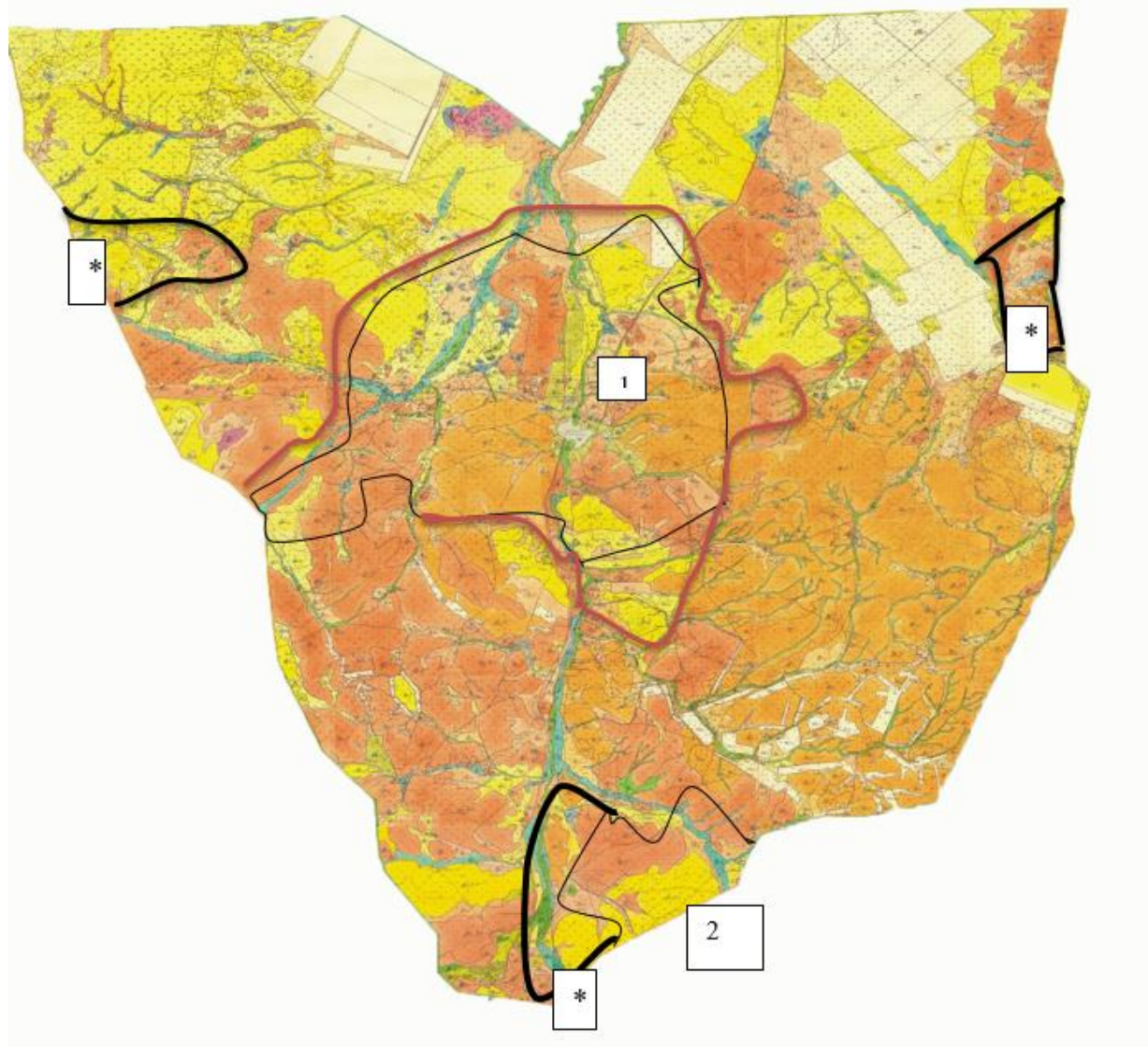


Шартты белгілер:

- ★ Жайылымдардың орналасқан жері
- Жайылымдардың шекарасы
- Жайылымдардың маусымдылығы

Қарқаралы ауданы бойынша
2022-2023 жылдарға арналған
жайылымдарды
басқару және оларды пайдалану
жөніндегі
жоспарға 32 қосымша

Қарқаралы ауданы Тәттімбет ауылдық округінің жайылым айналымдарының қолайлы схемасы

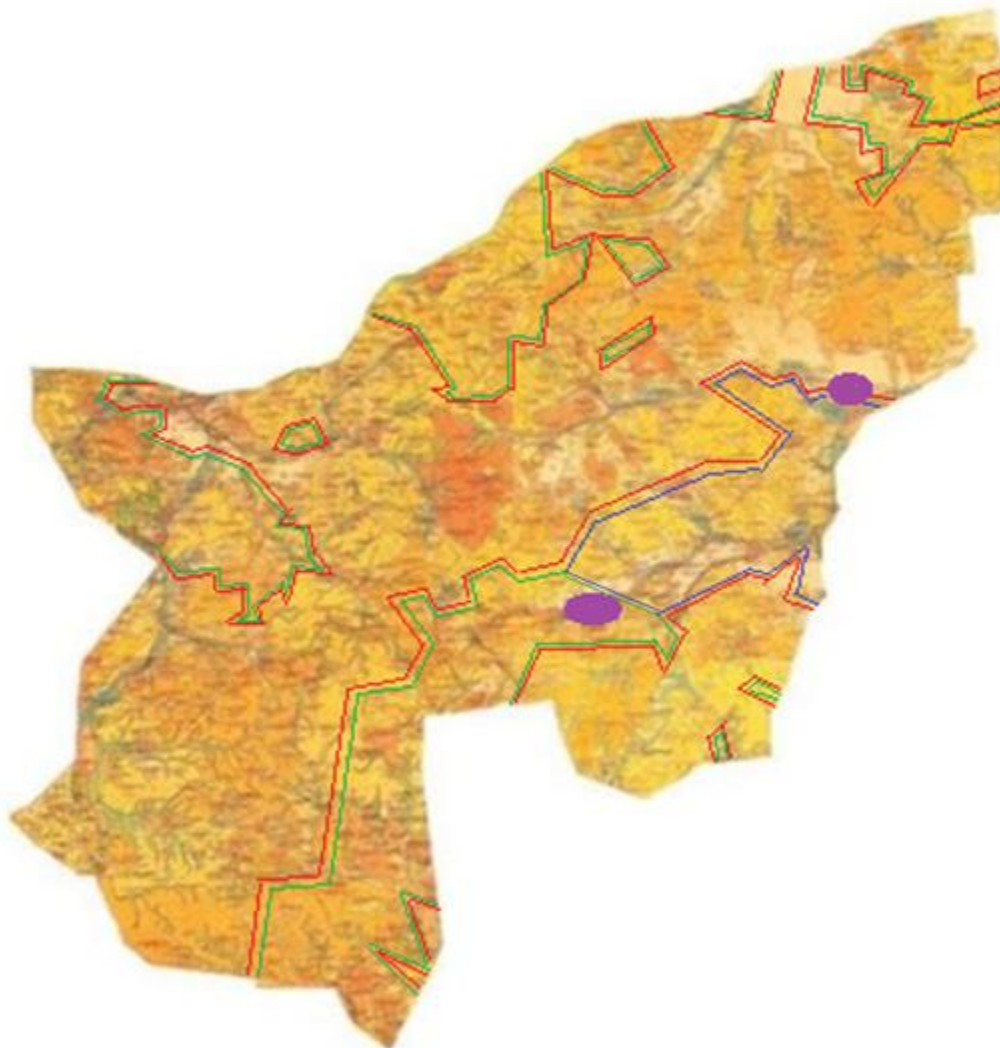


Шартты белгілер:




- 1- Актасты
- 2- Шілдебай
- Ішкі жайылым шекарасы
- Сыртқы жайылым шекарасы
- * Маусымдық жайылым

Қарқаралы ауданы бойынша
2022-2023 жылдарға арналған
жайылымдарды
басқару және оларды пайдалану
жөніндегі
жоспарға 33 қосымша

Қарқаралы ауданы Жаңатоған ауылдық округінің жайылым айналымдарының қолайлы схемасы

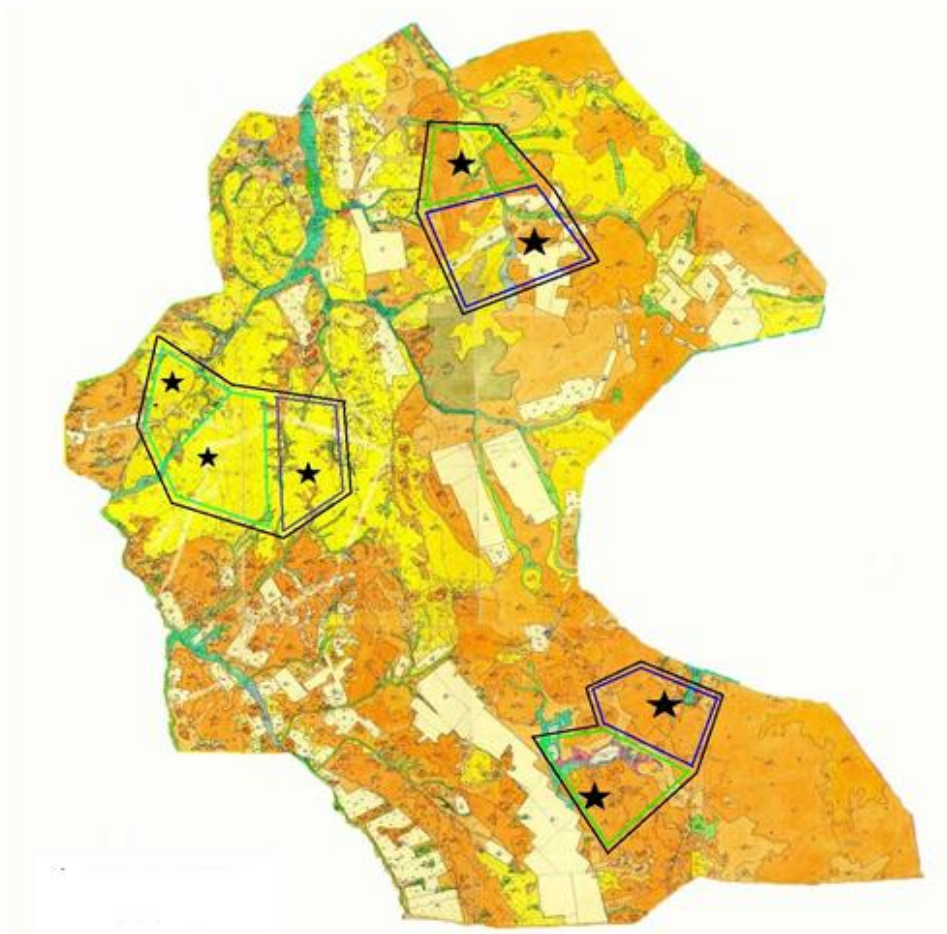


Шартты белгілер:

-  Елді мекеннің орналасуы
-  Жайылымдардың сыртқы шекаралары
-  Жайылымдардың ішкі шекаралары

Қарқаралы ауданы бойынша
2022-2023 жылдарға арналған
жайылымдарды
басқару және оларды пайдалану
жөніндегі
жоспарға 34 қосымша

**Қарқаралы ауданы Нығмет Нұрмақов атындағы ауылдық округінің жайылым
айналымдарының қолайлы схемасы**

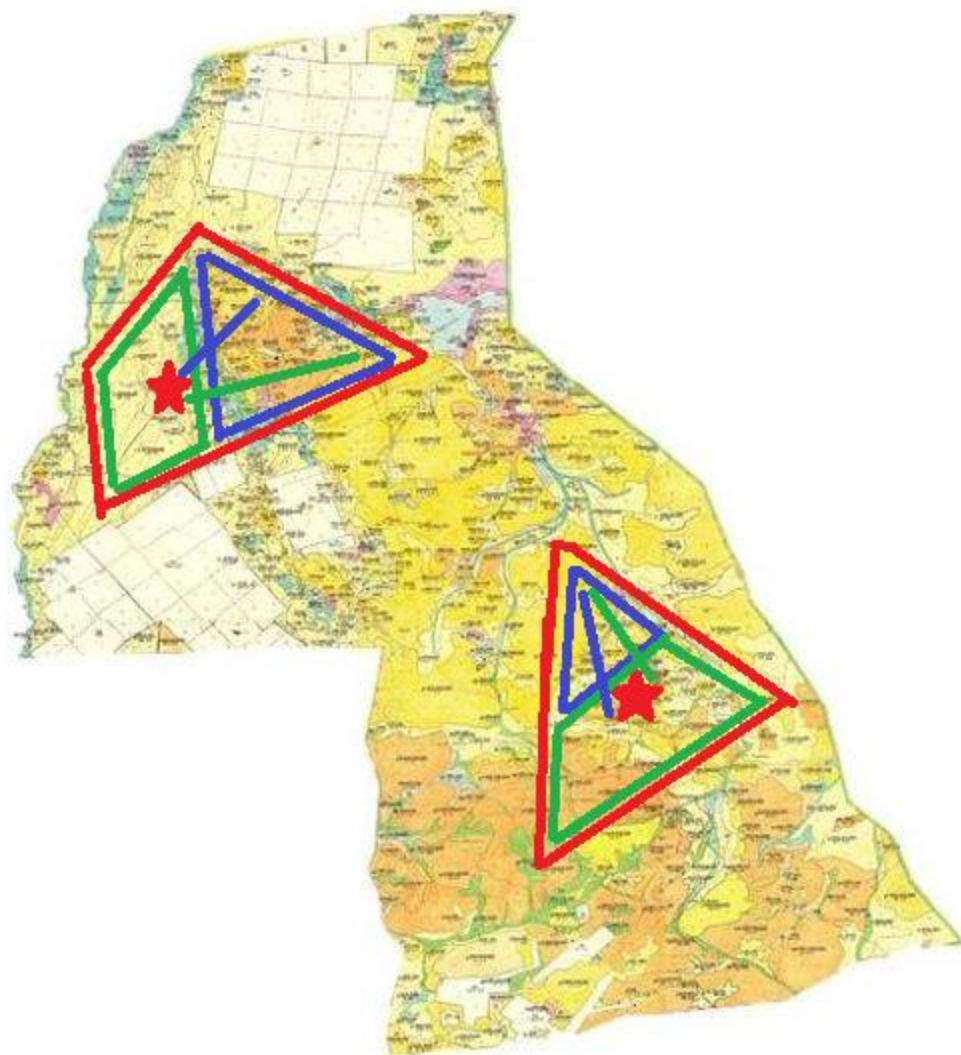


Шартты белгілер:

- ★ Жайылымдардың орналасқан жері
- Жайылымдардың шекарасы
- Жайылымдардың ішкі және сыртқы шекаралары

Қарқаралы ауданы бойынша
2022-2023 жылдарға арналған
жайылымдарды
басқару және оларды пайдалану
жөніндегі
жоспарға 35 қосымша

Қарқаралы ауданы Мәди ауылдық округінің жайылым айналымдарының қолайлы схемасы

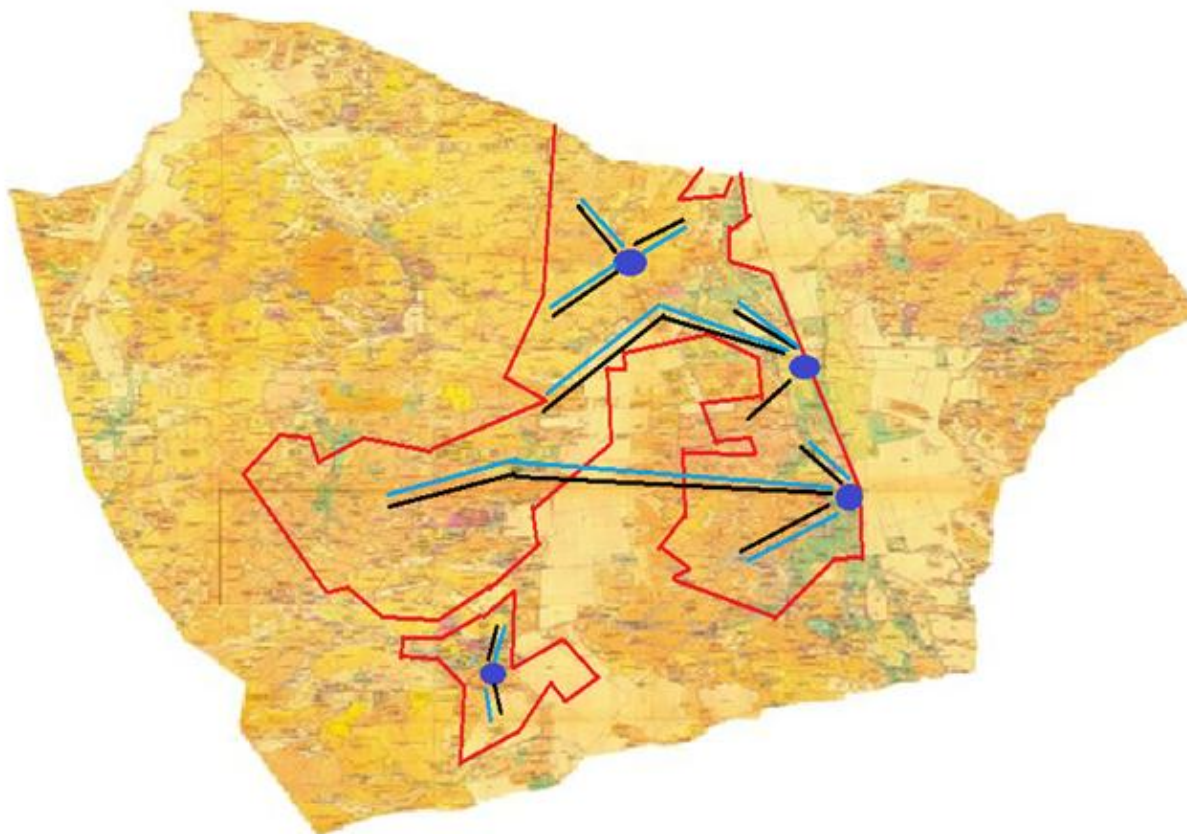


Шартты белгілер:

- ★ Жайылымдардың орналасқан жері
- Жайылымдардың шекарасы
- Жайылымдардың маусымдылығы

Қарқаралы ауданы бойынша
2022-2023 жылдарға арналған
жайылымдарды
басқару және оларды пайдалану
жөніндегі
жоспарға 36 қосымша

**Қарқаралы ауданы Тегіспілдік ауылдық округінің жайылым айналымдарының қолайлы
схемасы**

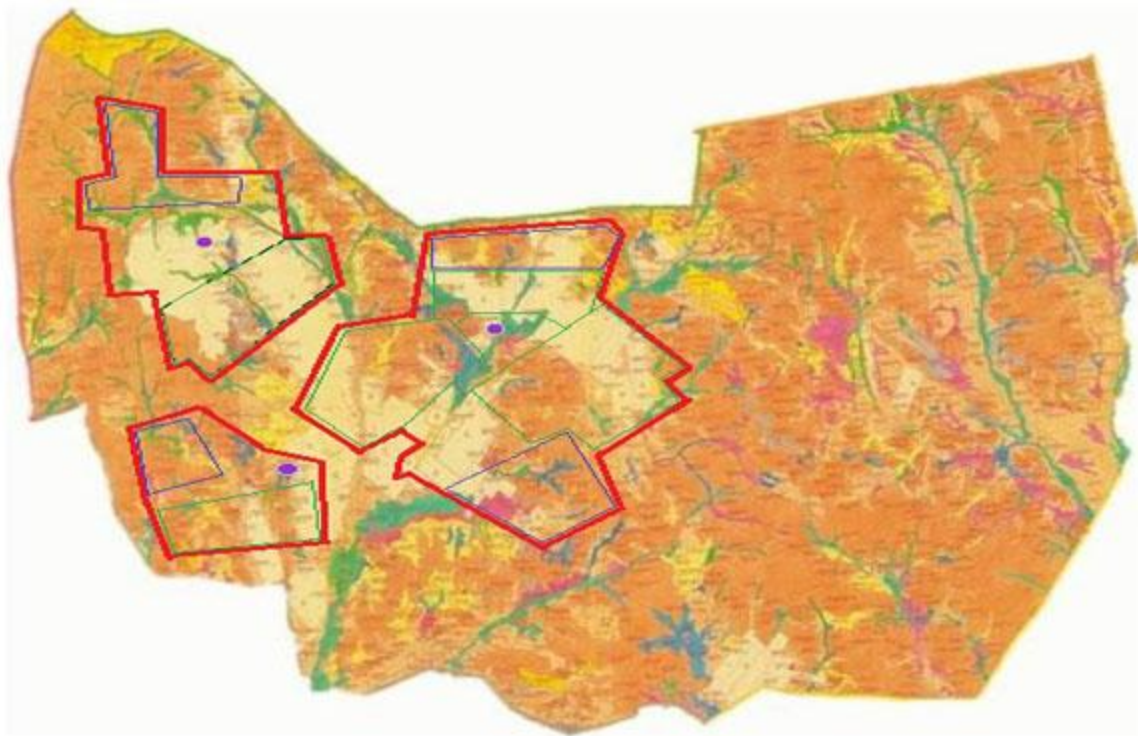


Шартты белгілер:

- Елді мекенің орналасуы
- Жайылымға баратын бағыт
- Жайылымнан қайтатын бағыт
- Жайылымдардың шекарасы

Қарқаралы ауданы бойынша
2022-2023 жылдарға арналған
жайылымдарды
басқару және оларды пайдалану
жөніндегі
жоспарға 37 қосымша

**Қарқаралы ауданы Темірші ауылдық округінің жайылым айналымдарының қолайлы
схемасы**

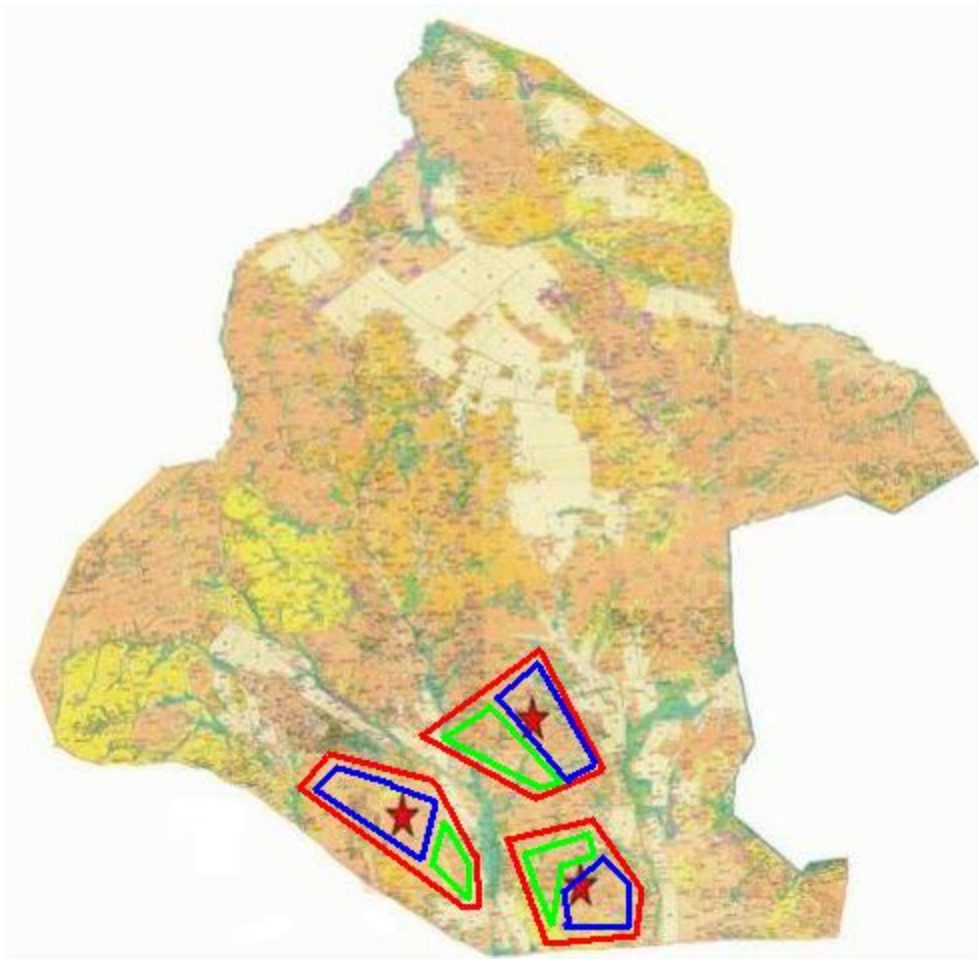


Шартты белгілер:

- Елді мекенің орналасуы
- Жайылымдардың шекарасы
- Жайылымдардың маусымдылығы

Қарқаралы ауданы бойынша
2022-2023 жылдарға арналған
жайылымдарды
басқару және оларды пайдалану
жөніндегі
жоспарға 38 қосымша

Қарқаралы ауданы Томар ауылдық округінің жайылым айналымдарының қолайлы схемасы

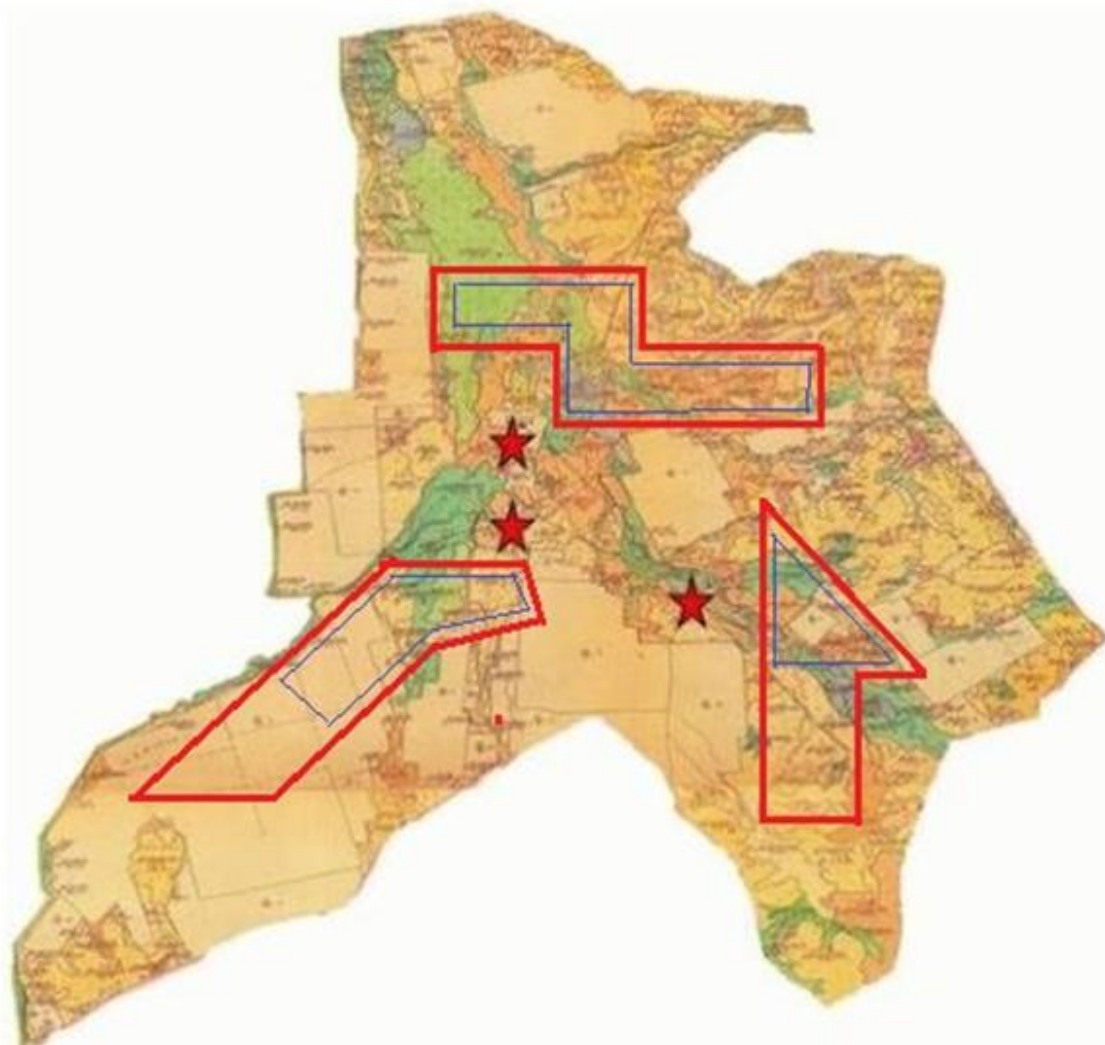


Шартты белгілер:

- ★ Жайылымдардың орналасқан жері
- Жайылымдардың шекарасы
- Жайылымдардың маусымдылығы

Қарқаралы ауданы бойынша
2022-2023 жылдарға арналған
жайылымдарды басқару және оларды
пайдалану жөніндегі
жоспарға 39 қосымша

Қарқаралы ауданы Нүркен Әбдіров ауылдық округінің жайылым айналымдарының қолайлы схемасы



Шартты белгілер:




- ★ Елді мекендердің орналасқан жері
- Жайылымдардың шекарасы
- Жайылымдардың маусымдылығы

Қарқаралы ауданы бойынша
2022-2023 жылдарға арналған
жайылымдарды
басқару және оларды пайдалану
жөніндегі
жоспарға 40 қосымша

Қарқаралы ауданы Бақты ауылдық округінің жайылым айналымдарының қолайлы схемасы

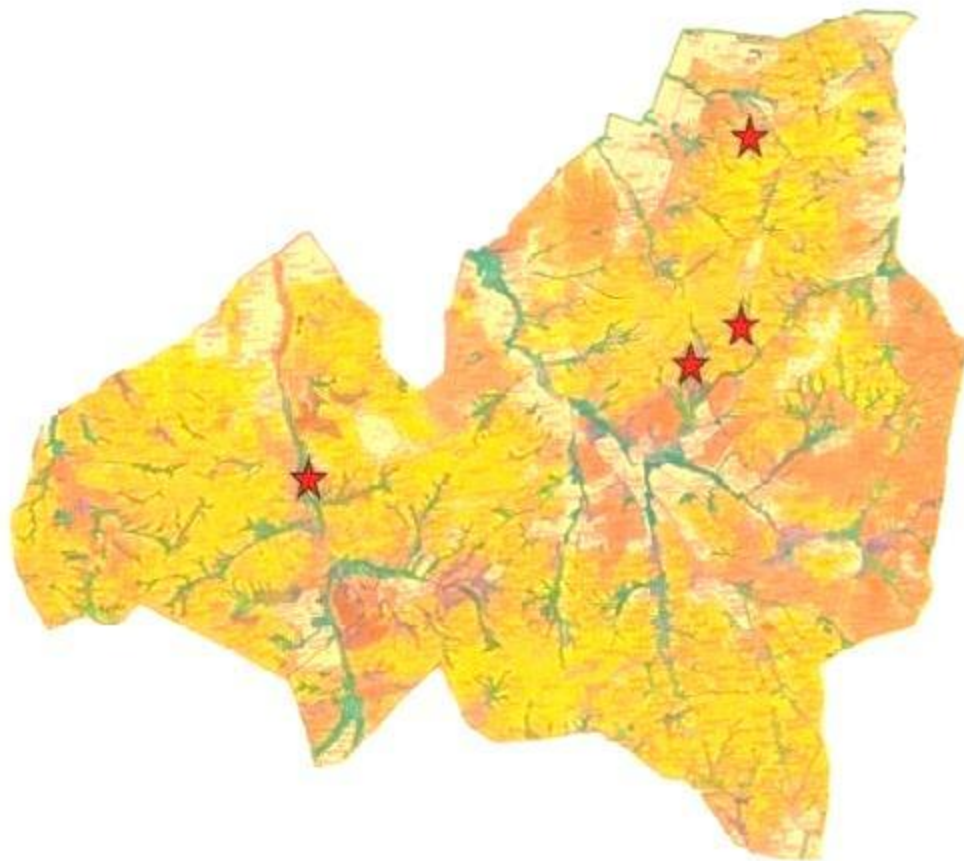


Шартты белгілер:

-  Жайылымдардың орналасу орыны, нақты алаңдары
-  Мал айдау маршруты
-  Жайылымдардың маусымдылығы және ішкі шекаралары

Қарқаралы ауданы бойынша
2022-2023 жылдарға арналған
жайылымдарды
басқару және оларды пайдалану
жөніндегі
жоспарға 41 қосымша

Қарқаралы ауданы Қайнарбұлақ ауылдық округінің жайылым айналымдарының қолайлы схемасы

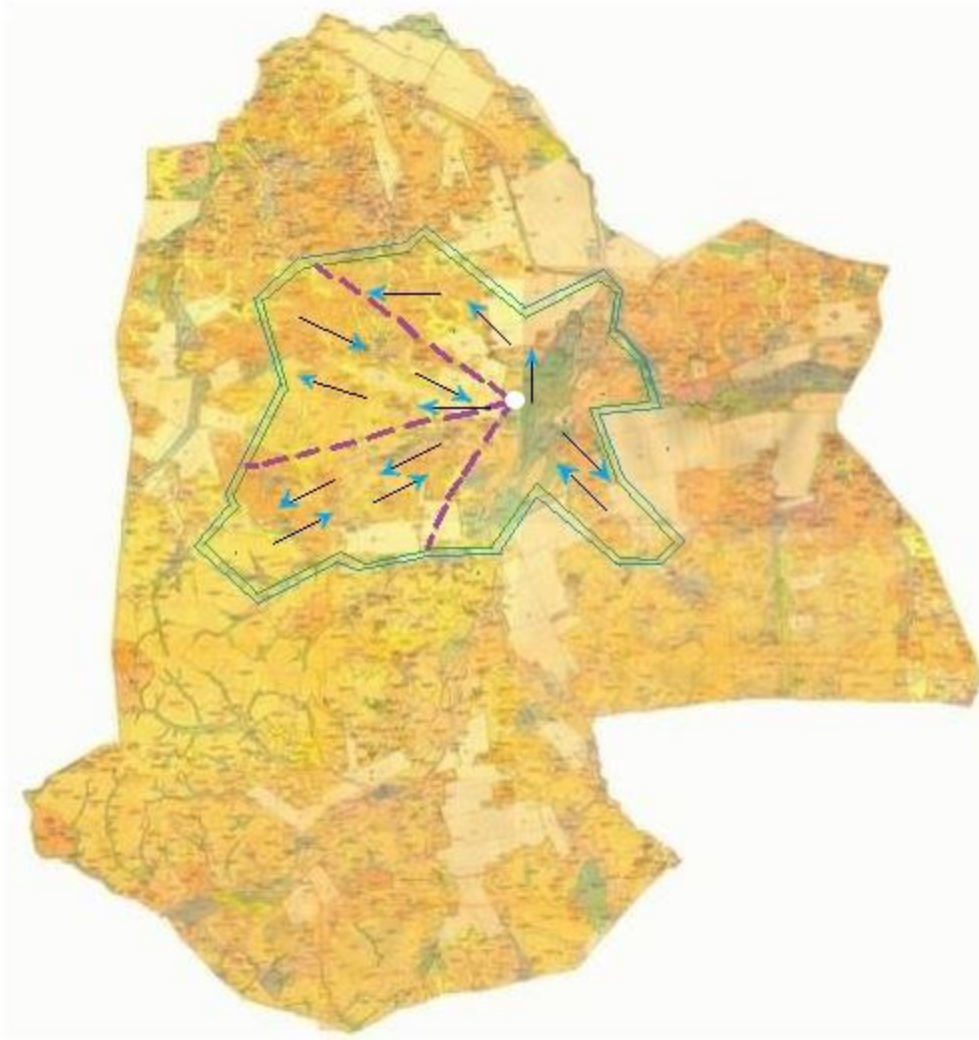


Шартты белгілер:

- ★ Елді мекендер
- Жайылымдардың сыртқы шекарасы
- Жайылымдардың маусымдылығы және ішкі шекаралары

Қарқаралы ауданы бойынша
2022-2023 жылдарға арналған
жайылымдарды
басқару және оларды пайдалану
жөніндегі
жоспарға 42 қосымша

Қарқаралы ауданы Ынталы ауылдық округінің жайылым айналымдарының қолайлы схемасы



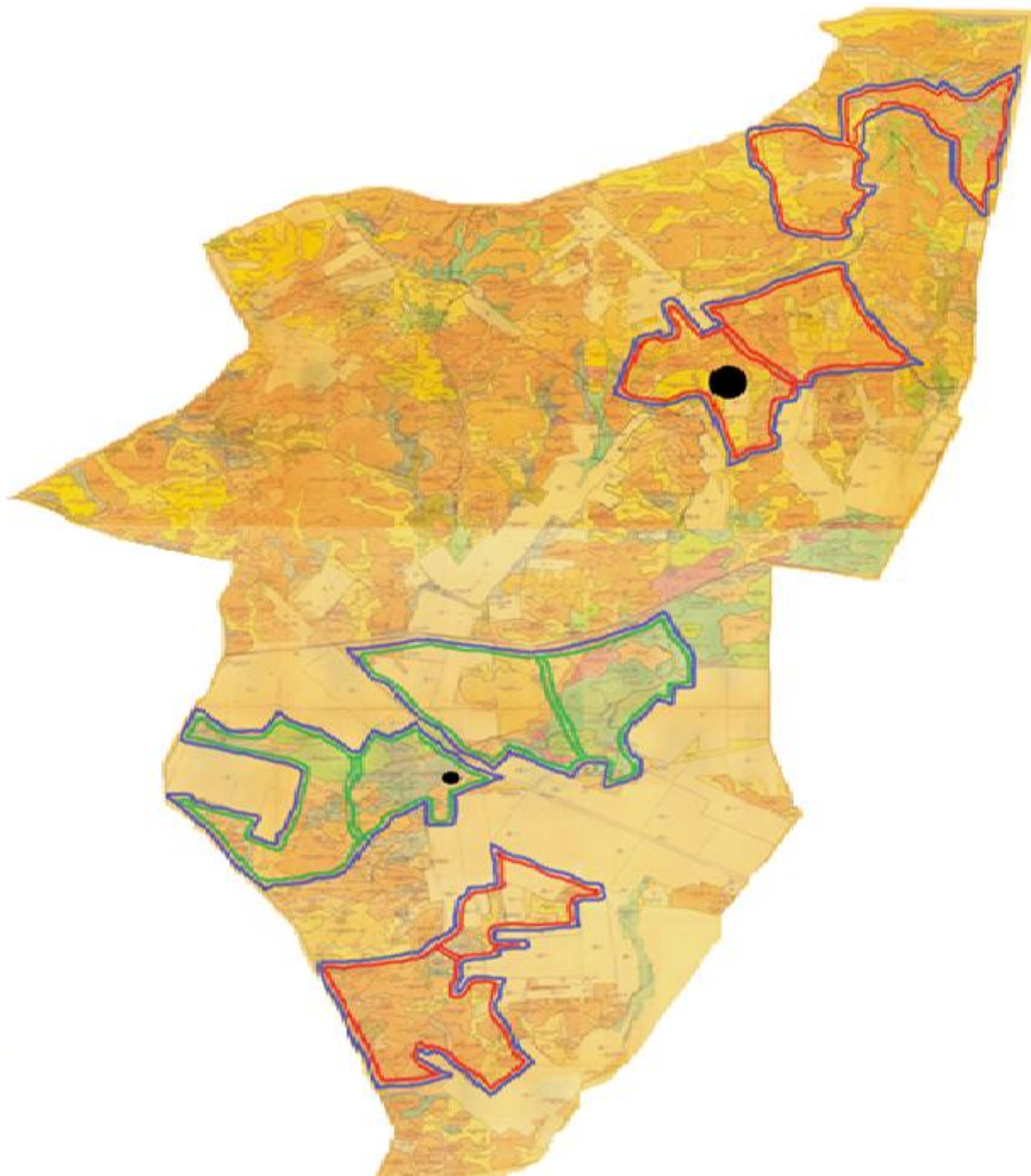
Шартты белгілер:



- Жайылымдарға баратын бағыт

Қарқаралы ауданы бойынша
2022-2023 жылдарға арналған
жайылымдарды
басқару және оларды пайдалану
жөніндегі
жоспарға 43 қосымша

Қарқаралы ауданы Угар ауылдық округінің жайылым айналымдарының қолайлы схемасы

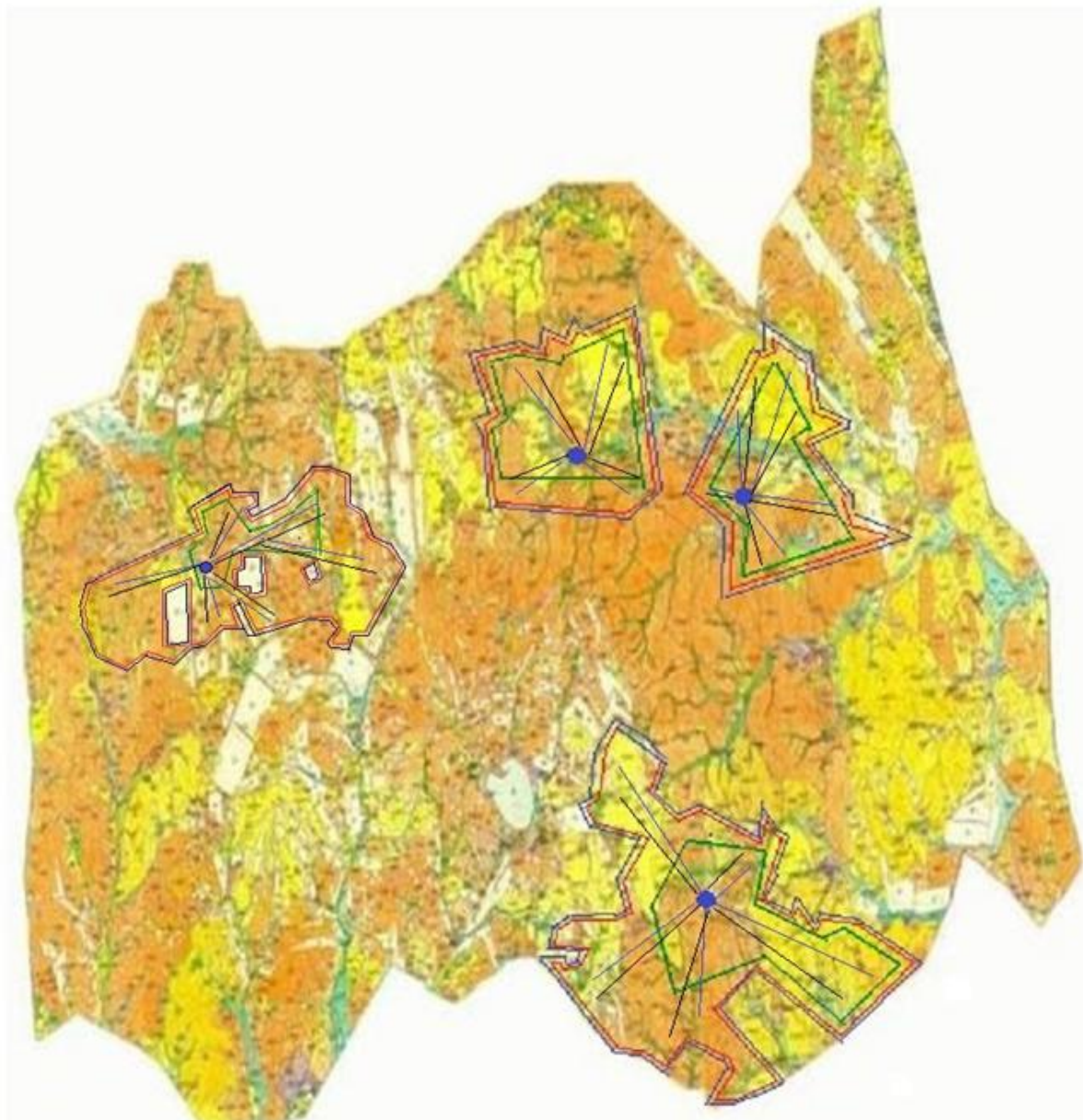


Шартты белгілер:

- Елді мекеннің орналасуы
- Жайылымдардың сыртқы шекаралары
- Жайылымдардың маусымдылығы
- Жайылымдардың ішкі шекаралары

Қарқаралы ауданы бойынша
2022-2023 жылдарға арналған
жайылымдарды
басқару және оларды пайдалану
жөніндегі
жоспарға 44 қосымша

Қарқаралы ауданы Шарықты ауылдық округінің жайылым айналымдарының қолайлы схемасы

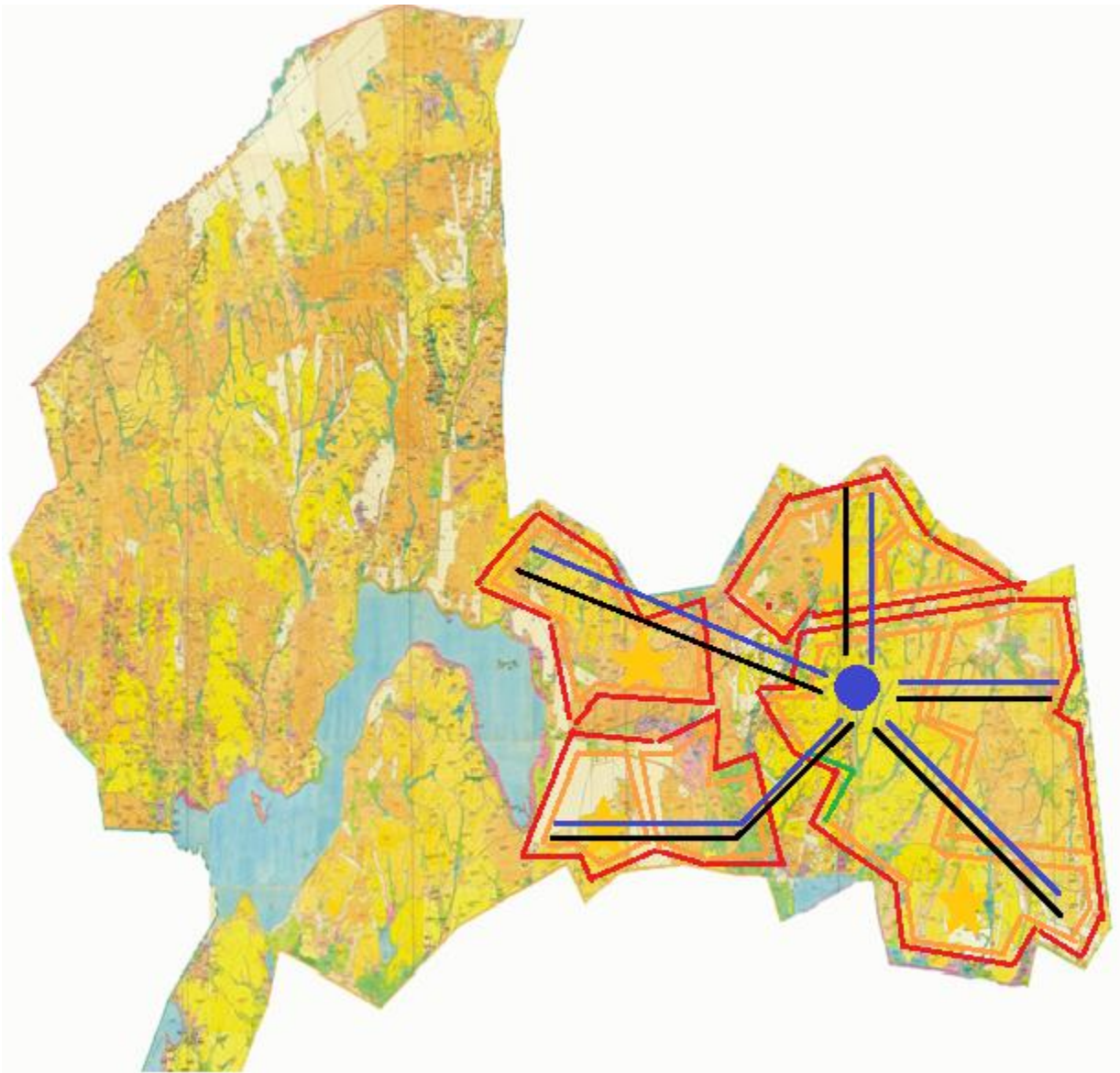


Шартты белгілер:




- Елді мекендер
- Жайылымға баратын бағыт
- Жайылымнан қайтатын бағыт

Қарқаралы ауданы бойынша
2022-2023 жылдарға арналған
жайылымдарды

Қарқаралы ауданы Қоянды ауылдық округінің жайылымдардың, оның ішінде маусымдық жайылымдардың сыртқы және ішкі шекаралары мен алаңдары, жайылымдық инфрақұрылым объектілері белгіленген картасы

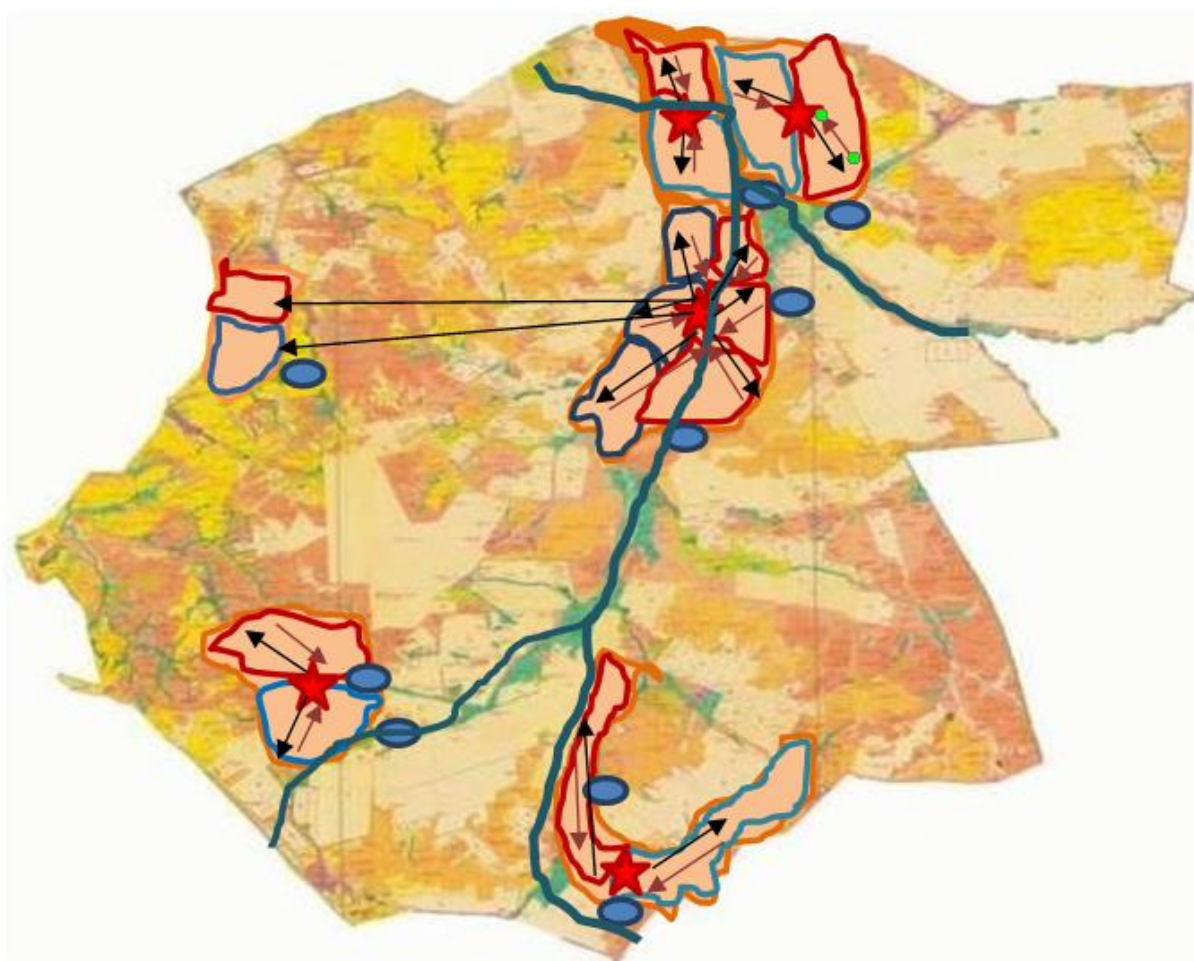


Шартты белгілер:






-  Елді мекендер
-  Жайылымдарға баратын бағыт
-  Жайылымдардан қайтатын бағыт

Қарқаралы ауданы бойынша
2022-2023 жылдарға арналған
жайылымдарды
басқару және оларды пайдалану
жөніндегі
жоспарға 46 қосымша

Қарқаралы ауданы Қырғыз ауылдық округінің жайылымдардың, оның ішінде маусымдық жайылымдардың сыртқы және ішкі шекаралары мен алаңдары, жайылымдық инфрақұрылым объектілері белгіленген картасы

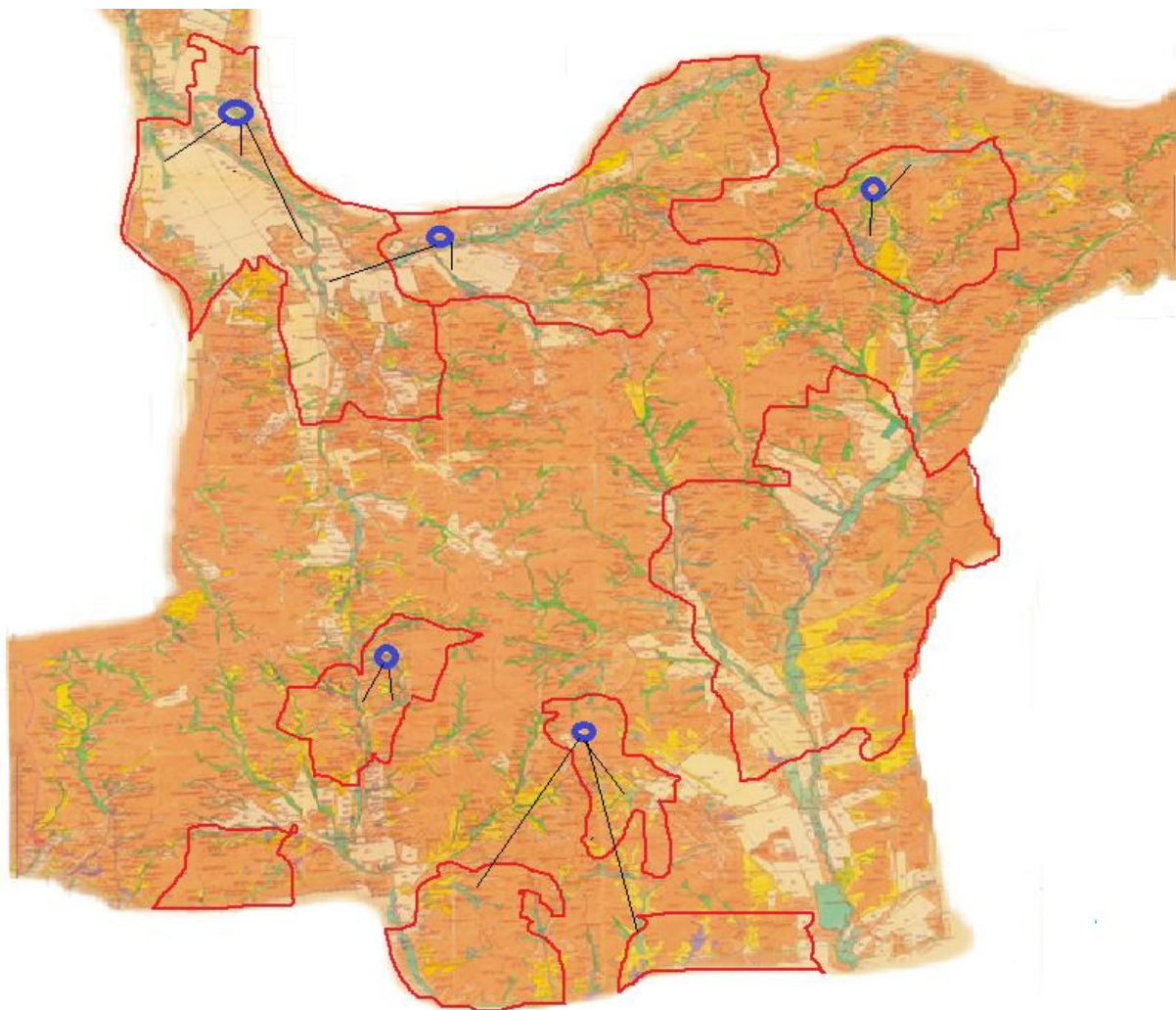


Шартты белгілер:

-  Жайылымдардың шекарасы
-  Жайылымдардың маусымдылығы
-  Су көздері
-  Жайылымдарға баратын бағыт
-  Жайылымдардан қайтатын бағыт

Қарқаралы ауданы бойынша
2022-2023 жылдарға арналған
жайылымдарды
басқару және оларды пайдалану
жөніндегі
жоспарға 47 қосымша

Қарқаралы ауданы Қасым Аманжолов ауылдық округінің жайылымдардың, оның ішінде маусымдық жайылымдардың сыртқы және ішкі шекаралары мен алаңдары, жайылымдық инфрақұрылым объектілері белгіленген картасы



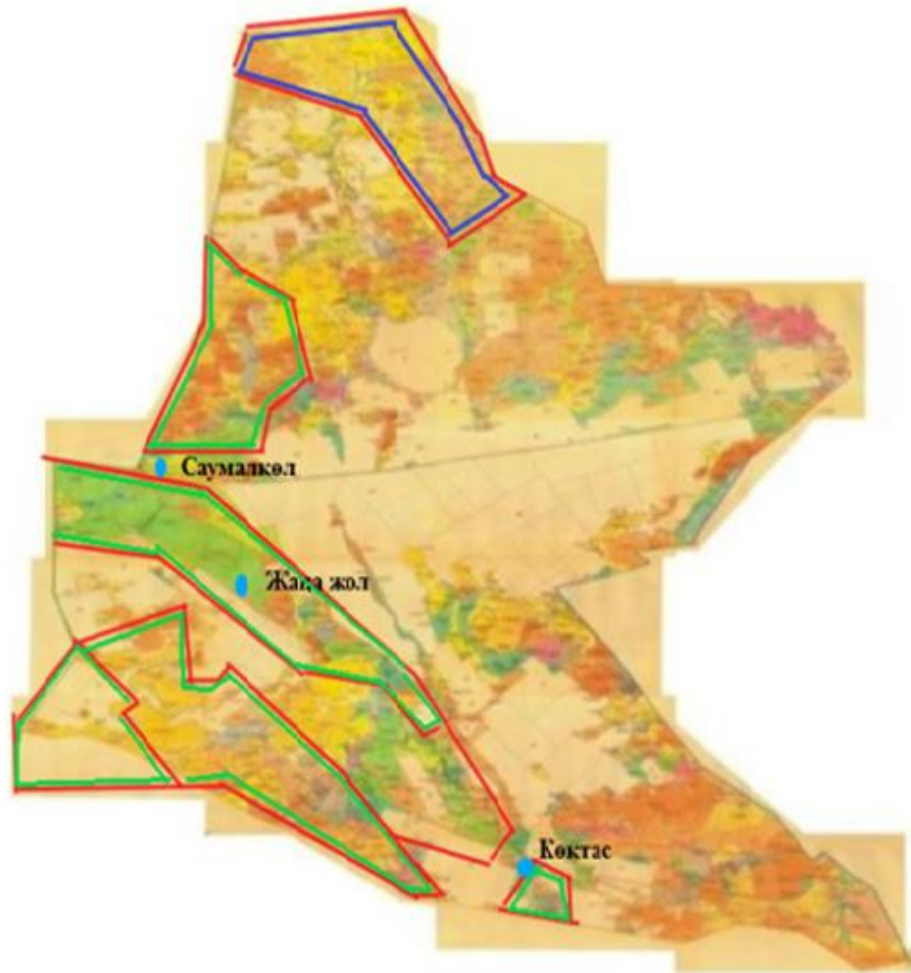
Шартты белгілер:

- Елді мекендер
- Жайылымдарға баратын бағыт

Қарқаралы ауданы бойынша

2022-2023 жылдарға арналған
жайылымдарды
басқару және оларды пайдалану
жөніндегі
жоспарға 48 қосымша

Қарқаралы ауданы Қаршығалы ауылдық округінің жайылымдардың, оның ішінде маусымдық жайылымдардың сыртқы және ішкі шекаралары мен аландары, жайылымдық инфрақұрылым объектілері белгіленген картасы

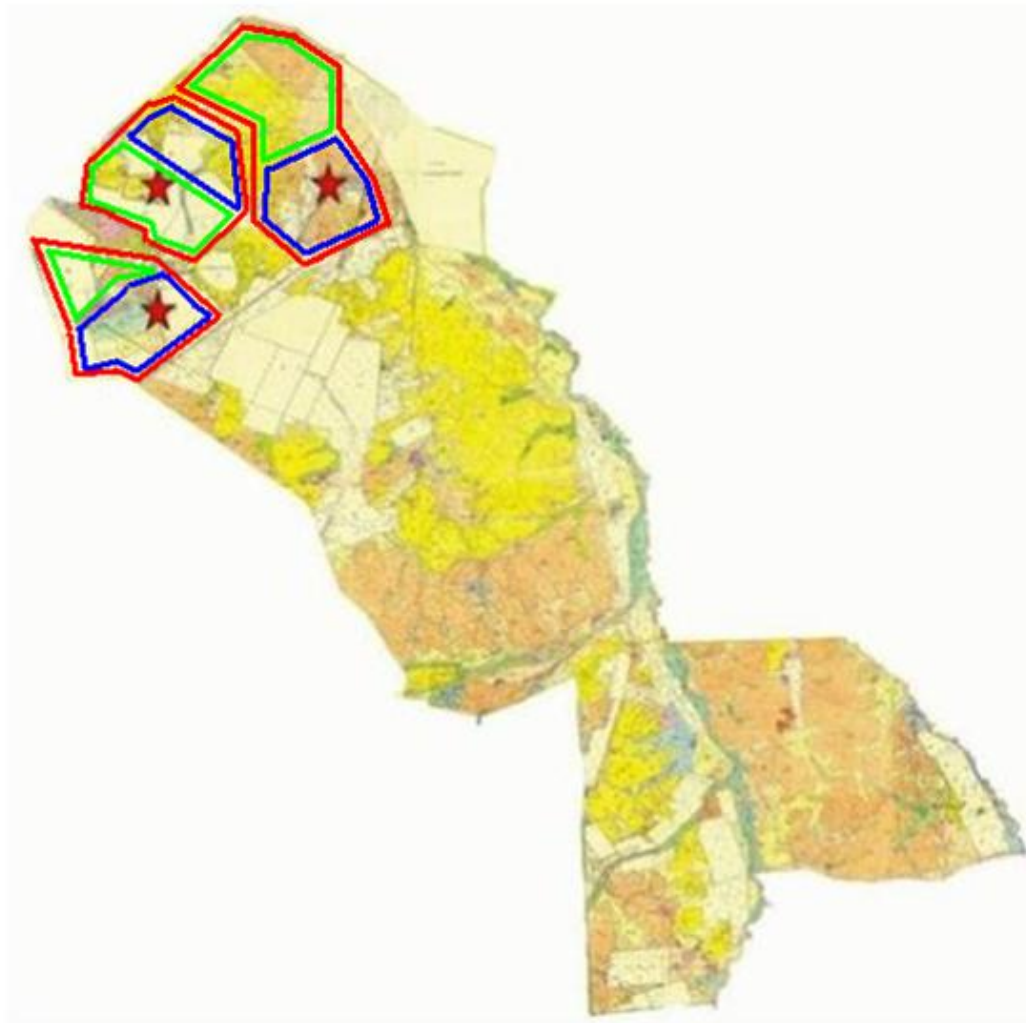


Шартты белгілер:

- Елді мекендердің орналасуы
- Жайылымдардың шекаралары
- Жайылымдардың маусымдылығы және ішкі шекаралары

Қарқаралы ауданы бойынша
2022-2023 жылдарға арналған
жайылымдарды
басқару және оларды пайдалану

Қарқаралы ауданы Қаракөл ауылдық округінің жайылымдардың, оның ішінде маусымдық жайылымдардың сыртқы және ішкі шекаралары мен алаңдары, жайылымдық инфрақұрылым объектілері белгіленген картасы



Шартты белгілер :

- ★ Жайылымдардың орналасқан жері
- Жайылымдардың шекарасы
- Жайылымдардың маусымдылығы және ішкі шекаралары

Қарқаралы ауданы бойынша
2022-2023 жылдарға арналған
жайылымдарды

басқару және оларды пайдалану
жөніндегі
жоспарға 50 қосымша

Қарқаралы ауданы Балқантау ауылдық округінің жайылымдардың, оның ішінде маусымдық жайылымдардың сыртқы және ішкі шекаралары мен алаңдары, жайылымдық инфрақұрылым объектілері белгіленген картасы

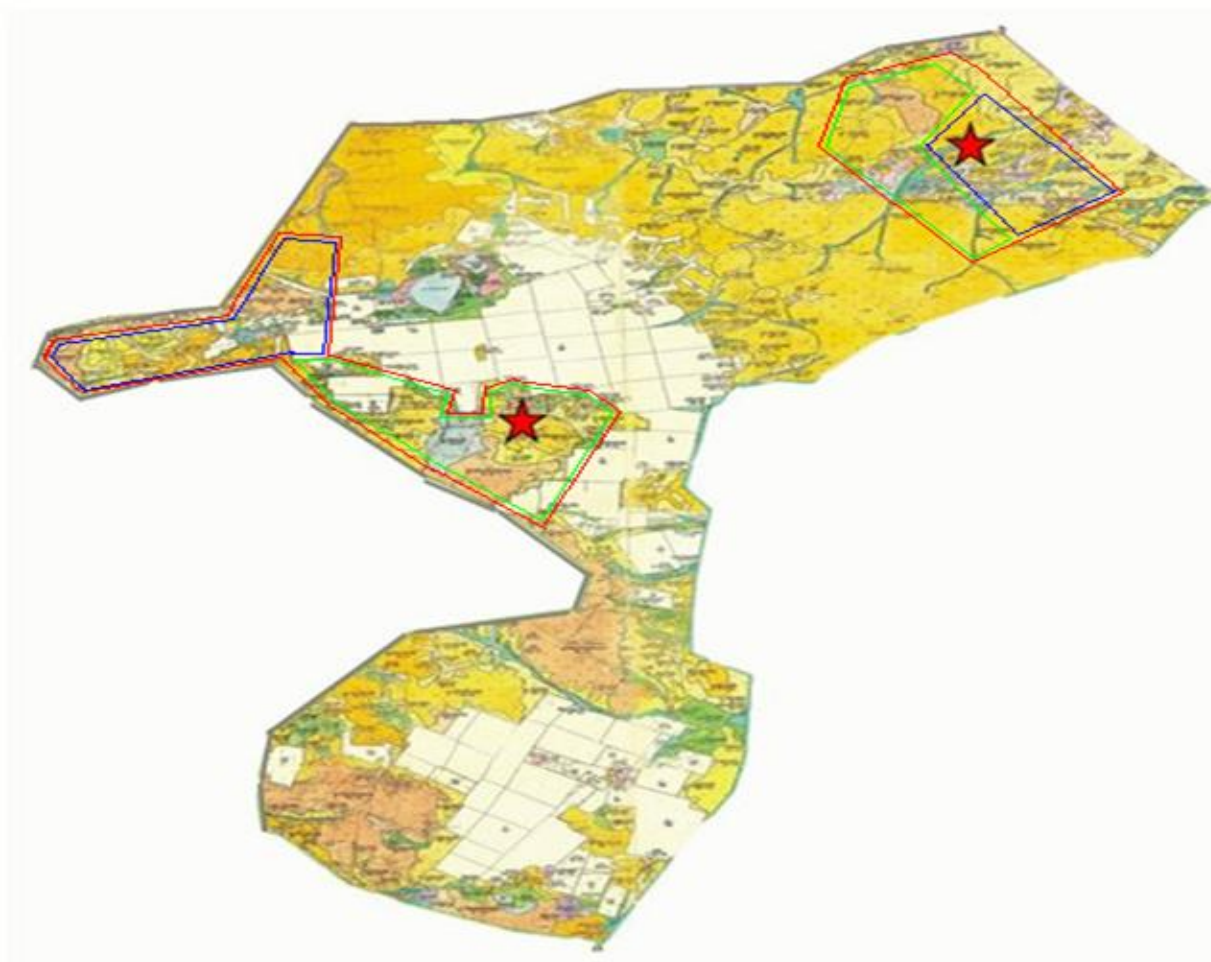


Шартты белгілер:

- Малды су көздеріне айдау бағыты
- су көздері

Қарқаралы ауданы бойынша
2022-2023 жылдарға арналған
жайылымдарды
басқару және оларды пайдалану
жөніндегі
жоспарға 51 қосымша

Қарқаралы ауданы Абай ауылдық округінің жайылымдардың, оның ішінде маусымдық жайылымдардың сыртқы және ішкі шекаралары мен алаңдары, жайылымдық инфрақұрылым объектілері белгіленген картасы

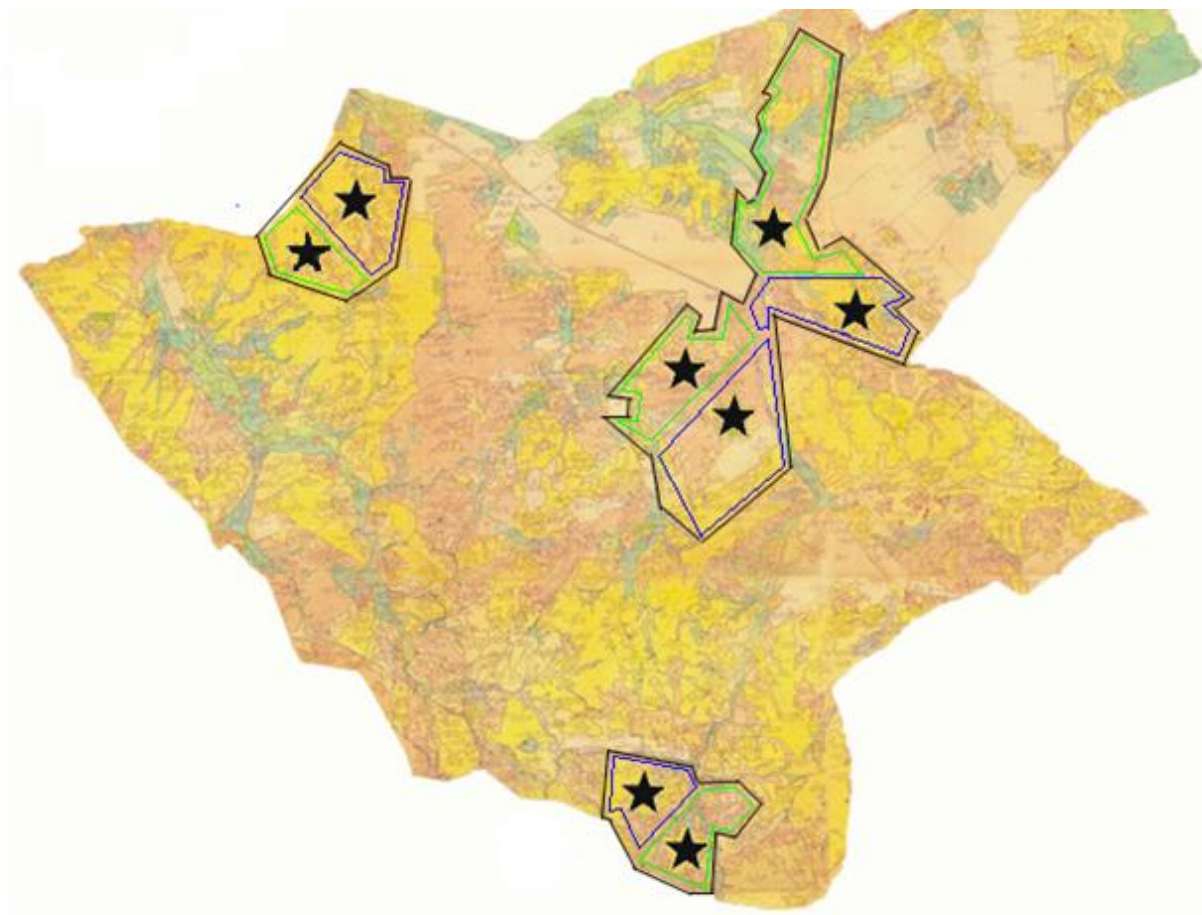


Шартты белгілер:

- ★ Жайылымдардың орналасқан жері
- Жайылымдардың шекарасы
- Жайылымдардың маусымдылығы

Қарқаралы ауданы бойынша
2022-2023 жылдарға арналған
жайылымдарды
басқару және оларды пайдалану
жөніндегі
жоспарға 52 қосымша

Қарқаралы ауданы Мартбек Мамыраев ауылдық округінің жайылымдардың, оның ішінде маусымдық жайылымдардың сыртқы және ішкі шекаралары мен алаңдары, жайылымдық инфрақұрылым объектілері белгіленген картасы

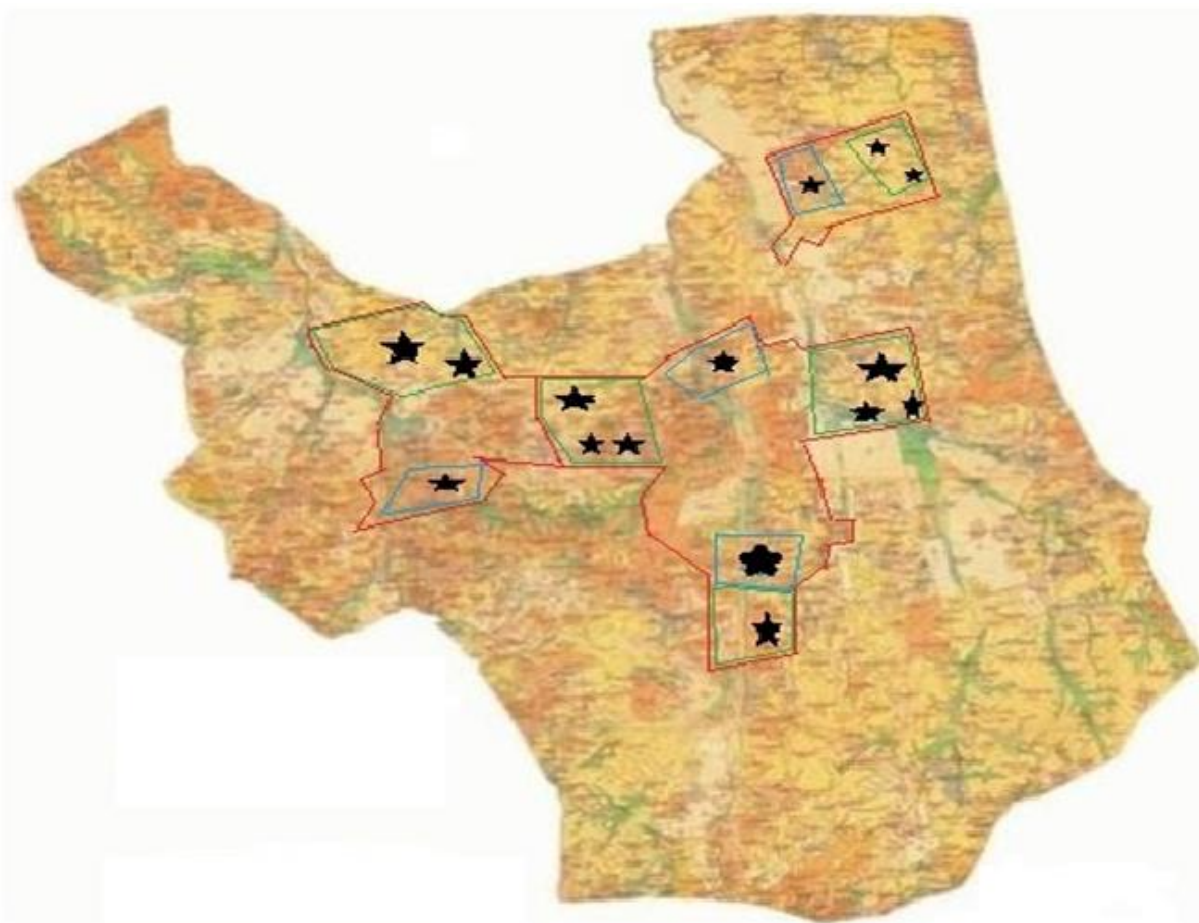


Шартты белгілер:

- ★ Жайылымдардың орналасқан жері
- Жайылымдардың сыртқы шекаралары
- Жайылымдардың маусымдылығы және ішкі шекаралары

Қарқаралы ауданы бойынша
2022-2023 жылдарға арналған
жайылымдарды
басқару және оларды пайдалану
жөніндегі
жоспарға 53 қосымша

Қарқаралы ауданы Бесоба ауылдық округінің жайылымдардың, оның ішінде маусымдық жайылымдардың сыртқы және ішкі шекаралары мен алаңдары, жайылымдық инфрақұрылым объектілері белгіленген картасы

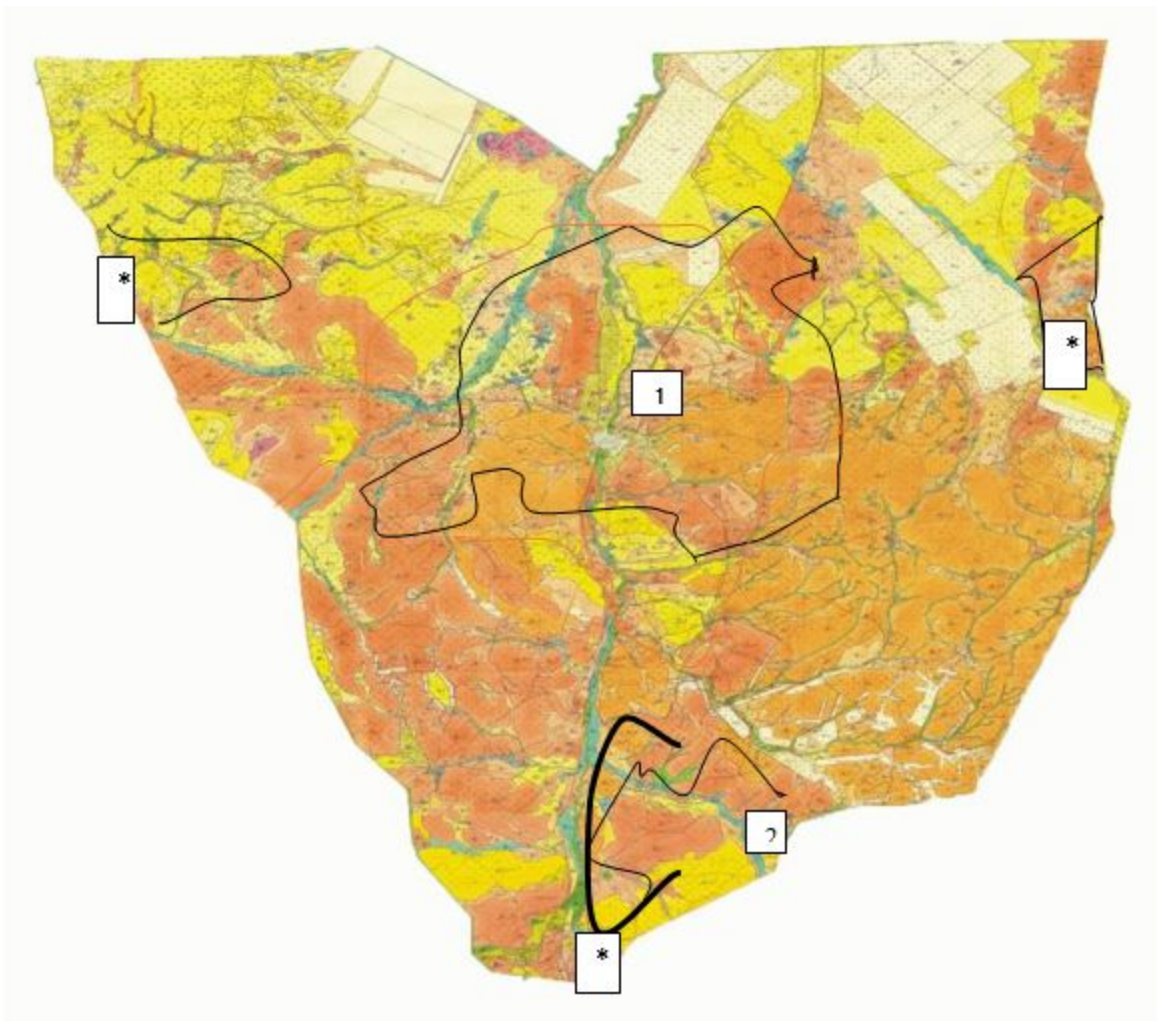


Шартты белгілер:

- Жайылымдардың сыртқы шекаралары
- ★ Жайылымдардың орналасқан жері
- Жайылымдардың маусымдылығы және ішкі шекаралары

Қарқаралы ауданы бойынша
2022-2023 жылдарға арналған
жайылымдарды
басқару және оларды пайдалану
жөніндегі
жоспарға 54 қосымша

Қарқаралы ауданы Тәттімбет ауылдық округінің жайылымдардың, оның ішінде маусымдық жайылымдардың сыртқы және ішкі шекаралары мен алаңдары, жайылымдық инфрақұрылым объектілері белгіленген картасы



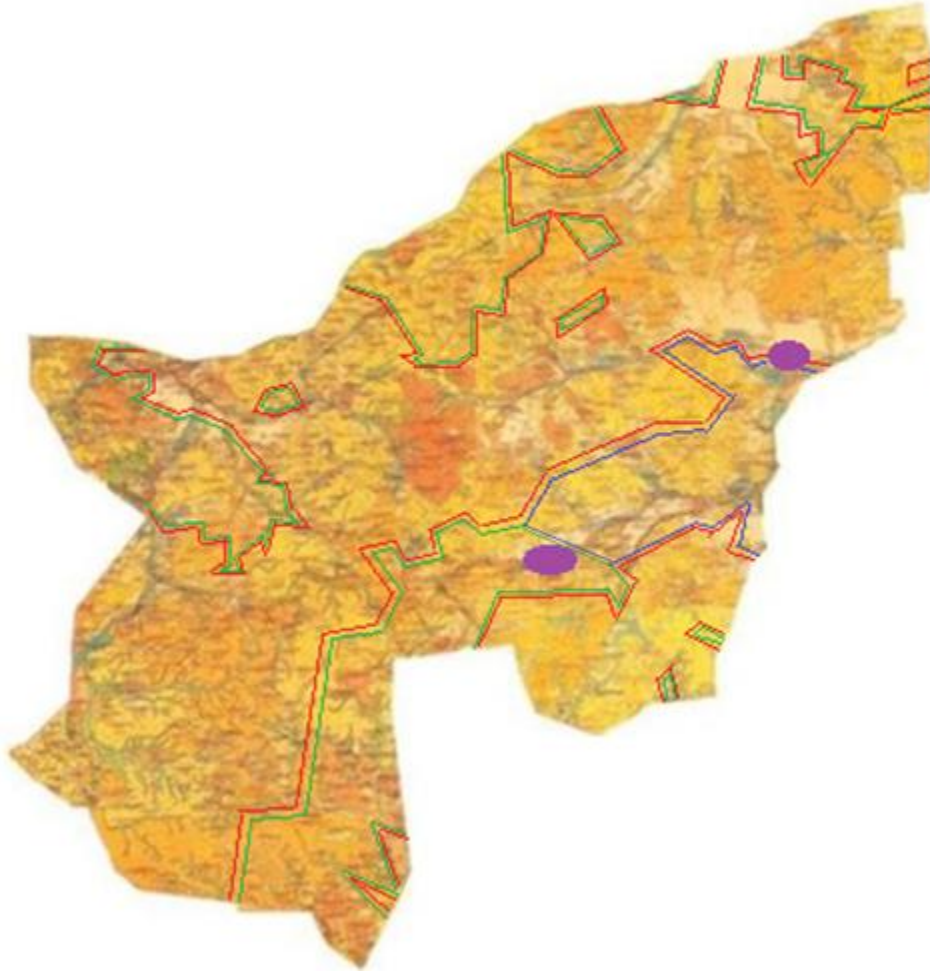
Шартты белгілер:

- 1- Ақтасты
- 2- Шілдебай
- Ішкі жайылым шекарасы
- Сыртқы жайылым шекарасы




* Маусымдық жайылым

Қарқаралы ауданы бойынша
2022-2023 жылдарға арналған
жайылымдарды
басқару және оларды пайдалану
жөніндегі
жоспарға 55 қосымша

Қарқаралы ауданы Жаңатоған ауылдық округінің жайылымдардың, оның ішінде маусымдық жайылымдардың сыртқы және ішкі шекаралары мен алаңдары, жайылымдық инфрақұрылым объектілері белгіленген картасы

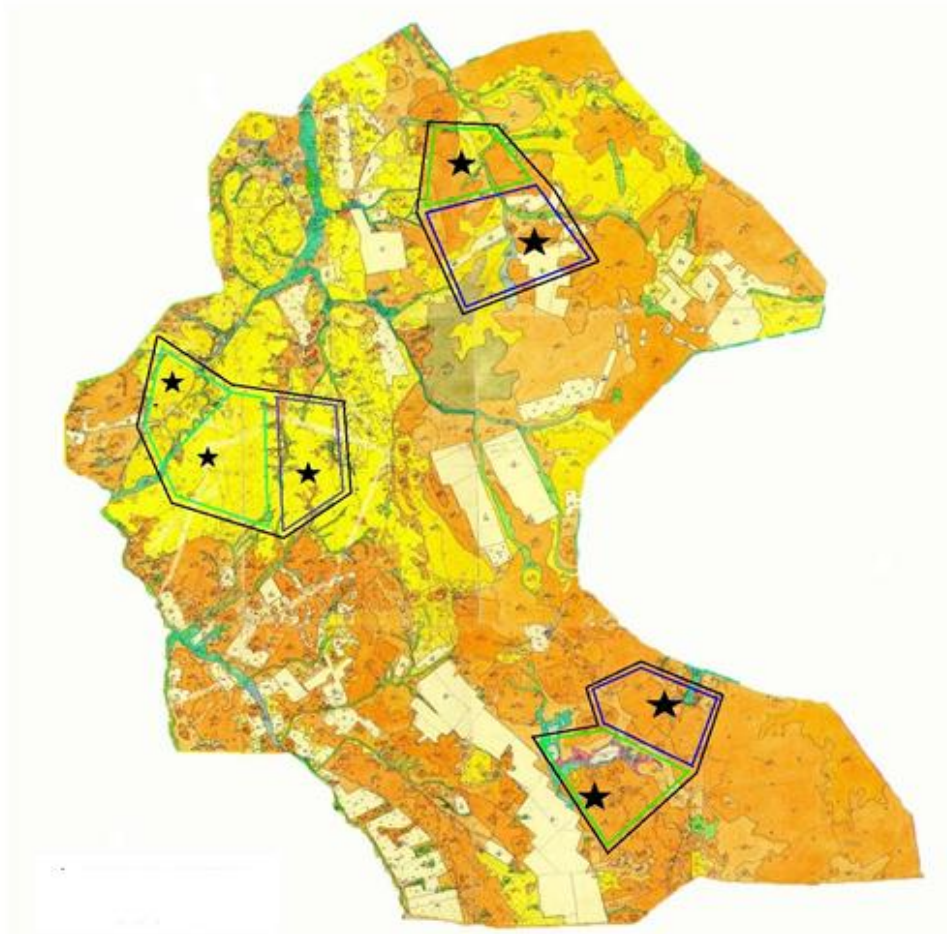


Шартты белгілер:

-  Елді мекеннің орналасуы
-  Жайылымдардың сыртқы шекаралары
-  Жайылымдардың ішкі шекаралары

Қарқаралы ауданы бойынша
2022-2023 жылдарға арналған
жайылымдарды
басқару және оларды пайдалану
жөніндегі
жоспарға 56 қосымша

Қарқаралы ауданы Нығмет Нұрмақов атындағы ауылдық округінің жайылымдардың, оның ішінде маусымдық жайылымдардың сыртқы және ішкі шекаралары мен алаңдары, жайылымдық инфрақұрылым объектілірі белгіленген картасы

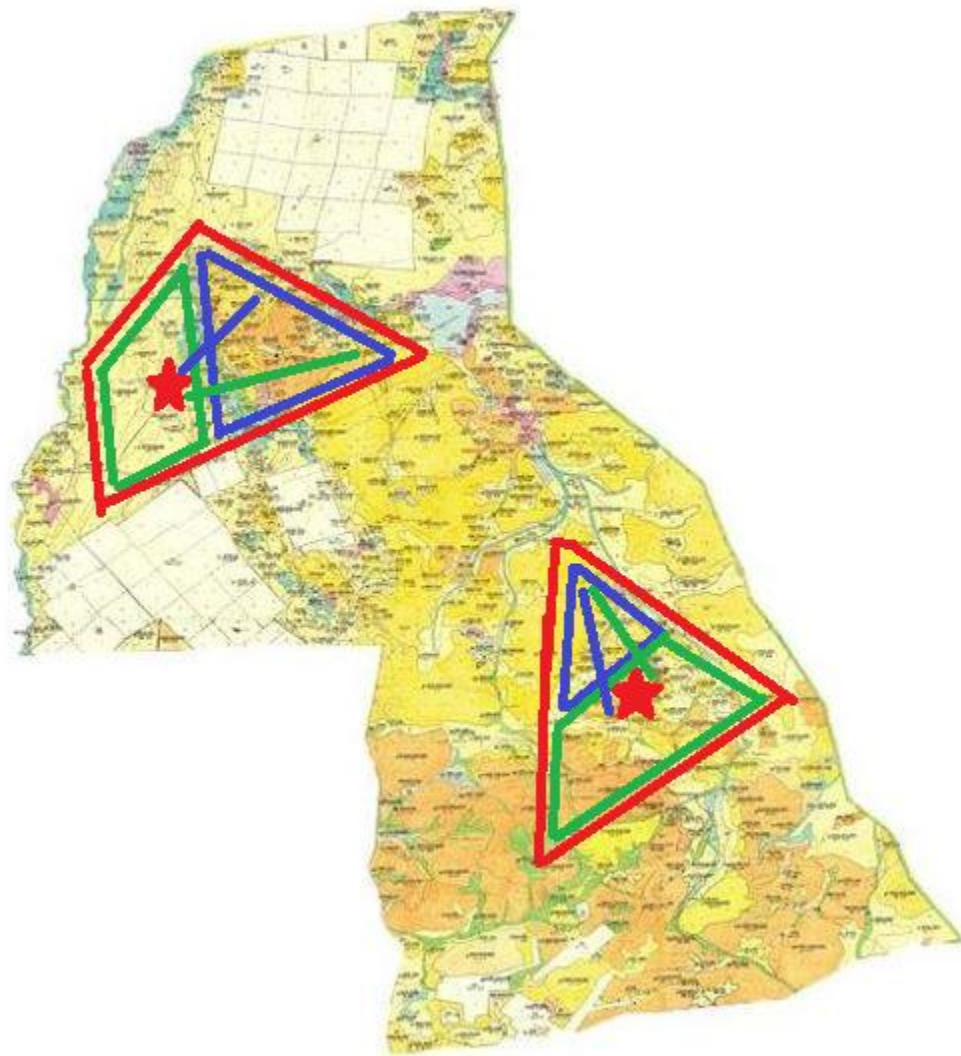


Шартты белгілер:

- ★ Жайылымдардың орналасқан жері
- Жайылымдардың сыртқы шекаралары
- Жайылымдардың маусымдылығы және ішкі шекаралары

Қарқаралы ауданы бойынша
2022-2023 жылдарға арналған
жайылымдарды
басқару және оларды пайдалану
жөніндегі
жоспарға 57 қосымша

Қарқаралы ауданы Мәди ауылдық округінің жайылымдардың, оның ішінде маусымдық жайылымдардың сыртқы және ішкі шекаралары мен алаңдары, жайылымдық инфрақұрылым объектілері белгіленген картасы

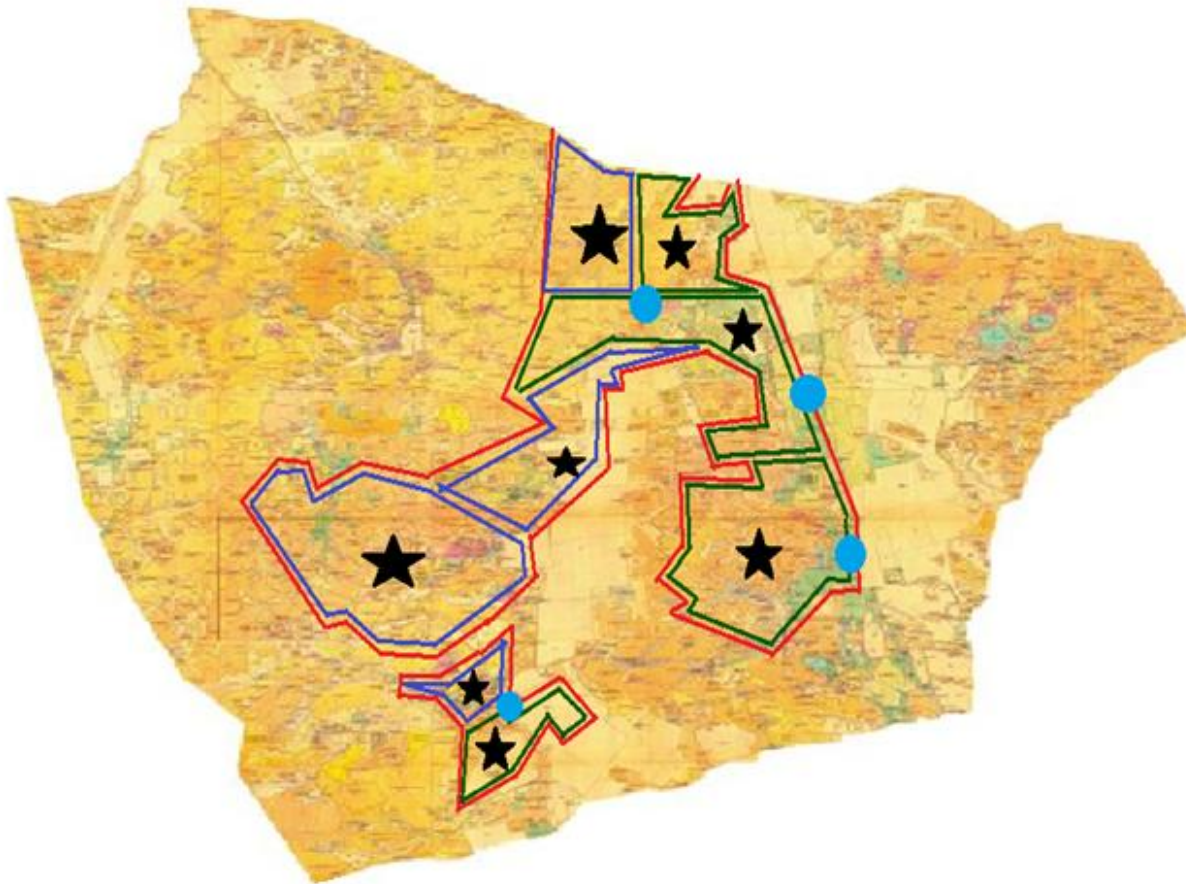


Шартты белгілер:

- ★ Жайылымдардың орналасқан жері
- Жайылымдардың шекарасы
- Жайылымдардың маусымдылығы

Қарқаралы ауданы бойынша
2022-2023 жылдарға арналған
жайылымдарды

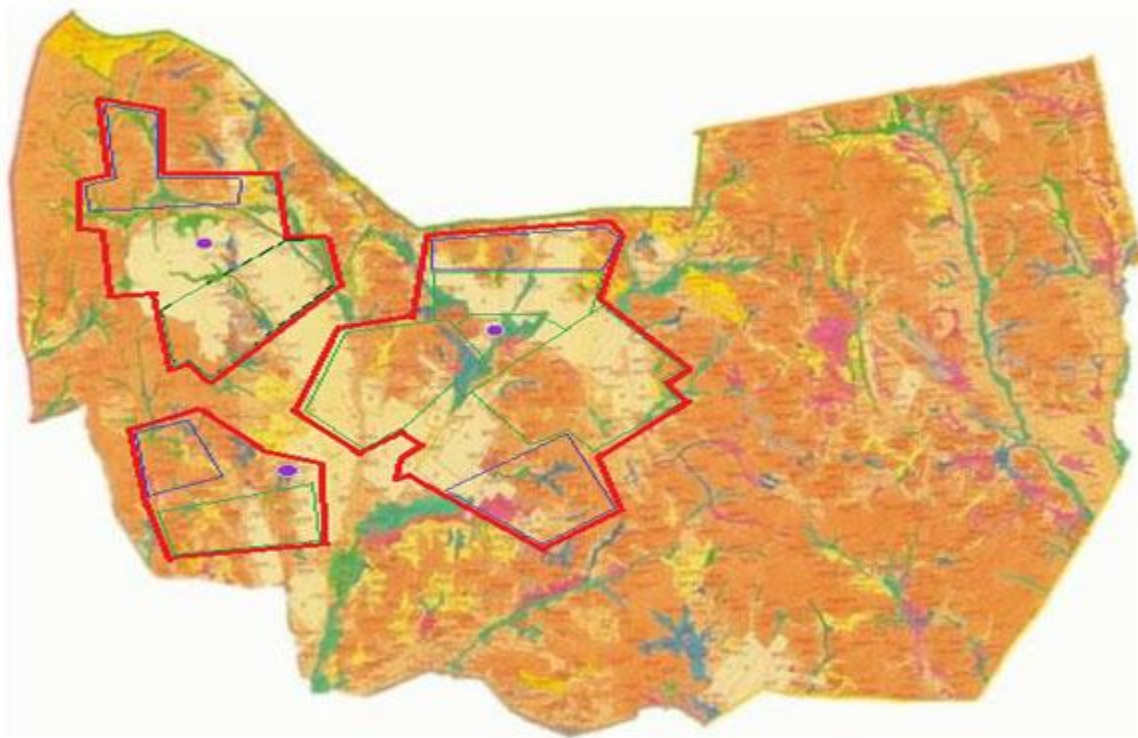
Қарқаралы ауданы Тегіспілдік ауылдық округінің жайылымдардың, оның ішінде маусымдық жайылымдардың сыртқы және ішкі шекаралары мен алаңдары, жайылымдық инфрақұрылым объектілері белгіленген картасы






Шартты белгілер:

- Елді мекеннің орналасуы
- ★ Жайылымдардың орналасқан жері
- Жайылымдардың маусымдылығы
- Жайылымдардың шекарасы

Қарқаралы ауданы Темірші ауылдық округінің жайылымдардың, оның ішінде маусымдық жайылымдардың сыртқы және ішкі шекаралары мен алаңдары, жайылымдық инфрақұрылым объектілері белгіленген картасы

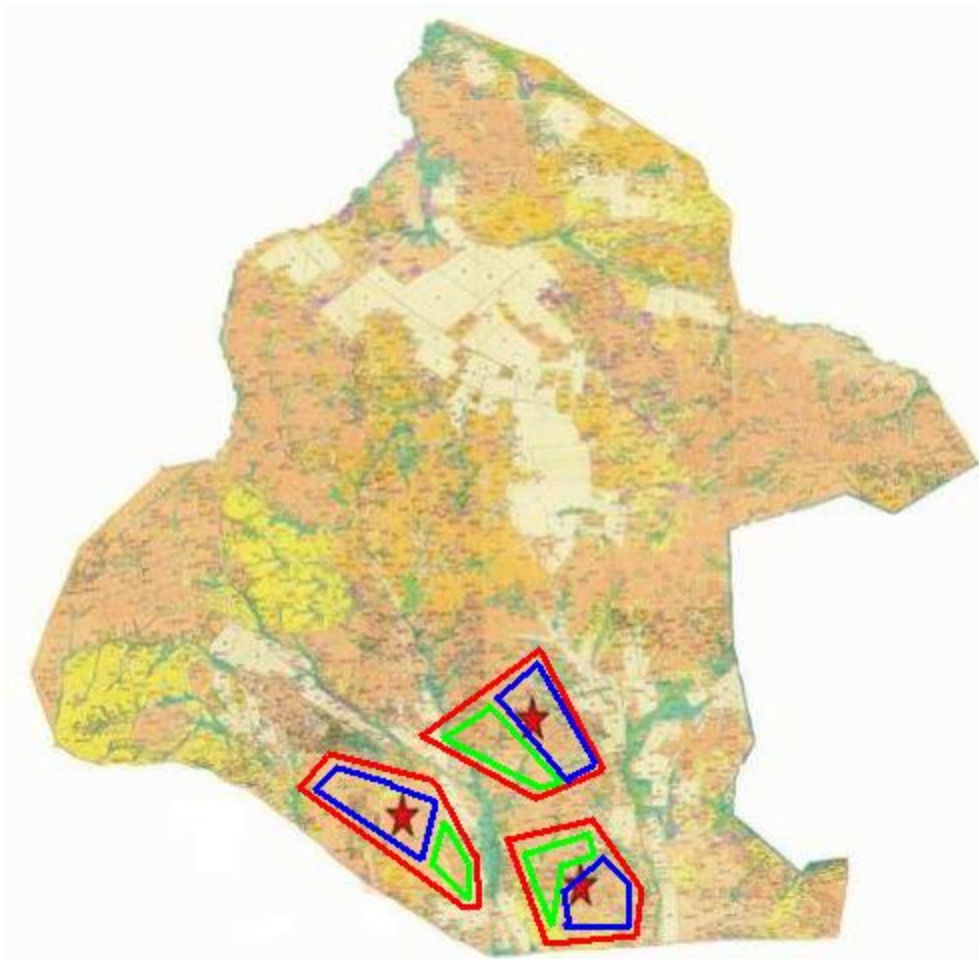


Шартты белгілер:

-  Елді мекеннің орналасуы
-  Жайылымдардың сыртқы алаңы
-  Жайылымның маусымдылығы және ішкі шекаралары

Қарқаралы ауданы бойынша
2022-2023 жылдарға арналған
жайылымдарды
басқару және оларды пайдалану
жөніндегі
жоспарға 60 қосымша

Қарқаралы ауданы Томар ауылдық округінің жайылымдардың, оның ішінде маусымдық жайылымдардың сыртқы және ішкі шекаралары мен алаңдары, жайылымдық инфрақұрылым объектілері белгіленген картасы

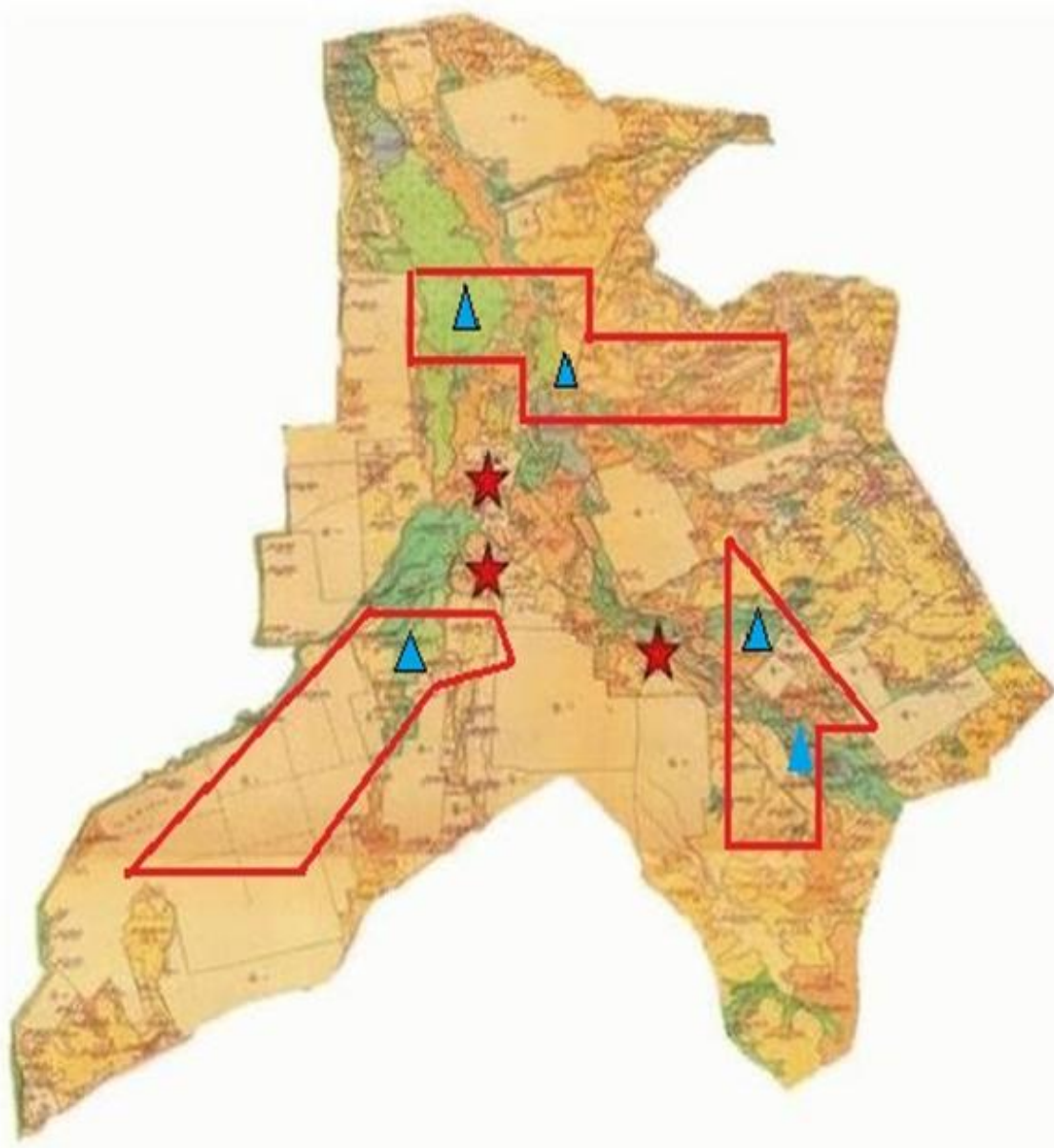


Шартты белгілер:

- ★ Жайылымдардың орналасқан жері
- Жайылымның маусымдылығы

Қарқаралы ауданы бойынша
2022-2023 жылдарға арналған
жайылымдарды
басқару және оларды пайдалану
жөніндегі
жоспарға 61 қосымша

Қарқаралы ауданы Нүркен Әбдіров ауылдық округінің жайылымдардың, оның ішінде маусымдық жайылымдардың сыртқы және ішкі шекаралары мен алаңдары, жайылымдық инфрақұрылым объектілері белгіленген картасы



Шартты белгілер:




- ★ Елді мекендер
- ▲ Жайылымдардың орналасуы

Қарқаралы ауданы бойынша
2022-2023 жылдарға арналған
жайылымдарды
басқару және оларды пайдалану
жөніндегі
жоспарға 62 қосымша

Қарқаралы ауданы Бақты ауылдық округінің жайылымдардың, оның ішінде маусымдық жайылымдардың сыртқы және ішкі шекаралары мен алаңдары, жайылымдық инфрақұрылым объектілері белгіленген картасы

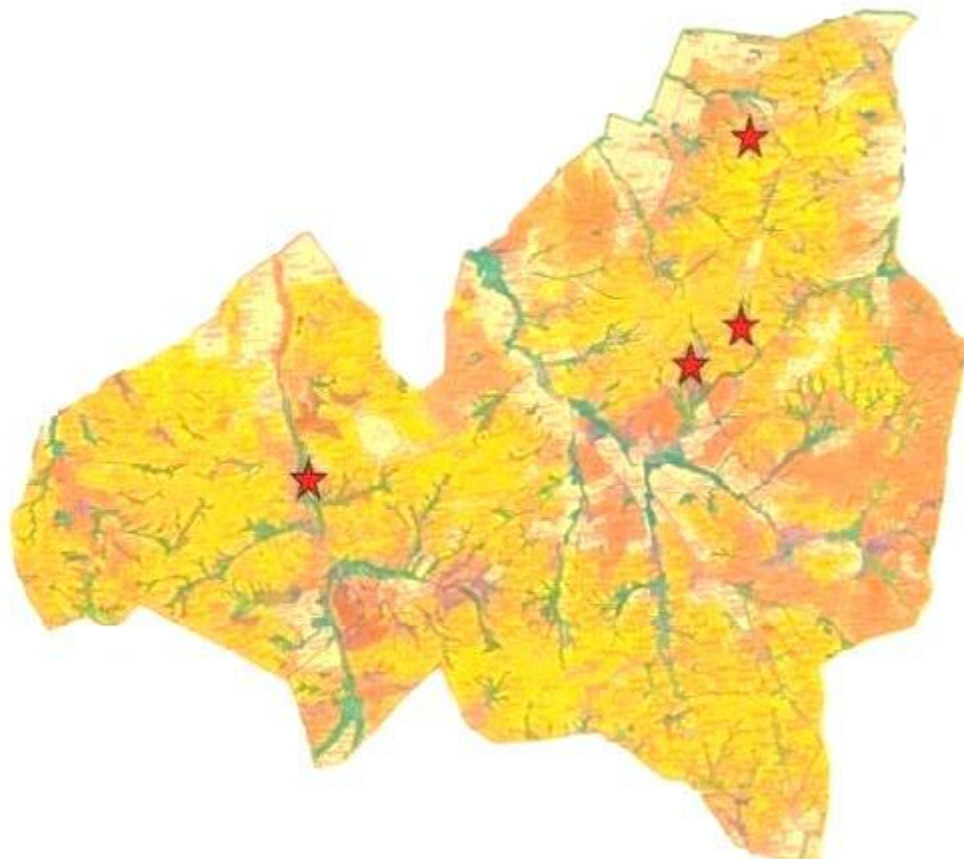


Шартты белгілер:




-  Жайылымдардың орналасқан жері
-  Жайылымдардың сыртқы шекаралары
-  Жайылымдардың маусымдылығы және ішкі шекаралары

Қарқаралы ауданы бойынша
2022-2023 жылдарға арналған
жайылымдарды
басқару және оларды пайдалану

Қарқаралы ауданы Қайнарбұлақ ауылдық округінің жайылымдардың, оның ішінде маусымдық жайылымдардың сыртқы және ішкі шекаралары мен алаңдары, жайылымдық инфрақұрылым объектілері белгіленген картасы

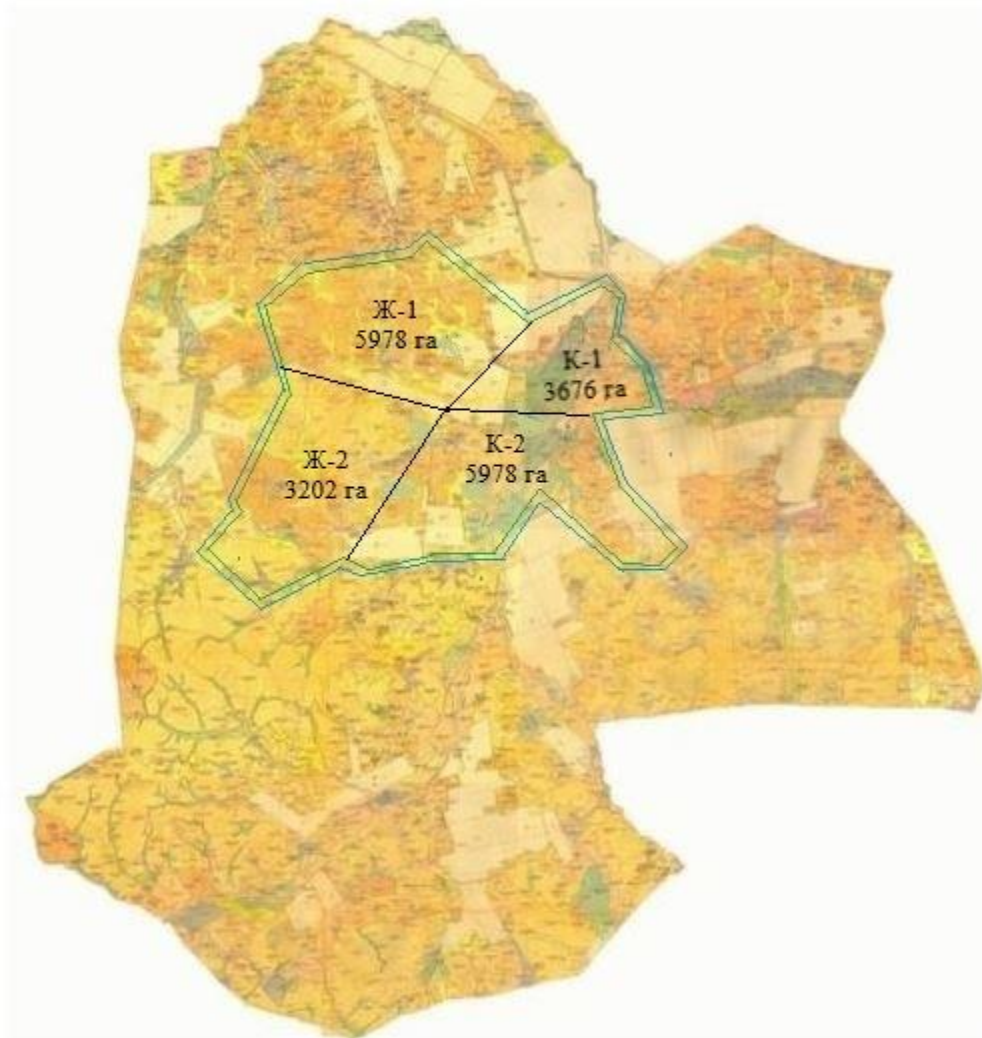


Шартты белгілер:

-  Елді мекендер
-  Жайылымдардың сыртқы шекарасы
-  Жайылымдардың маусымдылығы және ішкі шекаралары

Қарқаралы ауданы бойынша
2022-2023 жылдарға арналған
жайылымдарды
басқару және оларды пайдалану
жөніндегі
жоспарға 64 қосымша

Қарқаралы ауданы Ынталы ауылдық округінің жайылымдардың, оның ішінде маусымдық жайылымдардың сыртқы және ішкі шекаралары мен алаңдары, жайылымдық инфрақұрылым объектілері белгіленген картасы



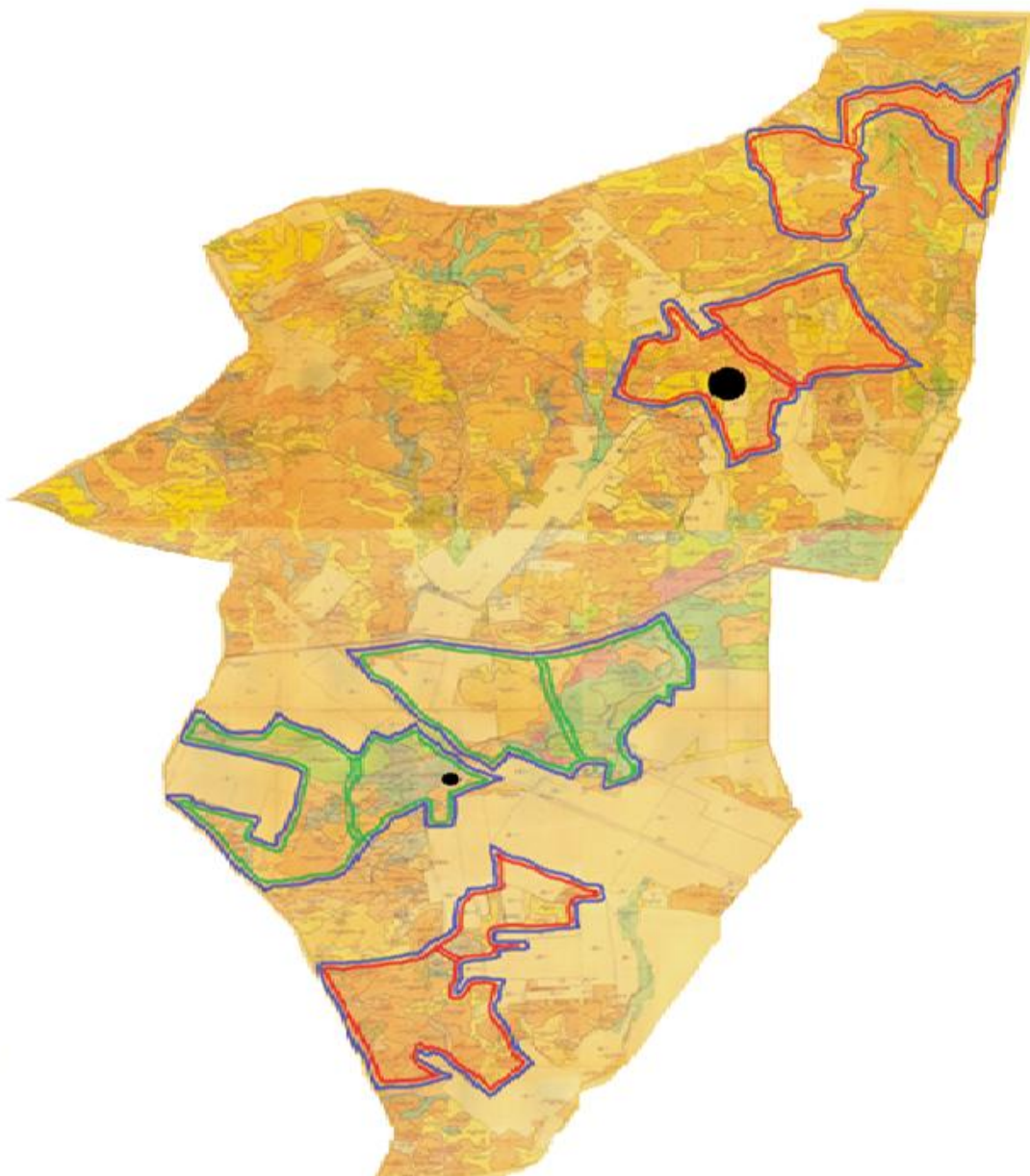
Шартты белгілер:

Ж-1, Ж-2 - Жазғы жайылым

К-1, К-2 - Күзгі жайылым

Қарқаралы ауданы бойынша
2022-2023 жылдарға арналған
жайылымдарды
басқару және оларды пайдалану
жөніндегі
жоспарға 65 қосымша

Қарқаралы ауданы Угар ауылдық округінің жайылымдардың, оның ішінде маусымдық жайылымдардың сыртқы және ішкі шекаралары мен алаңдары, жайылымдық инфрақұрылым объектілері белгіленген картасы



Шартты белгілер:

- Елді мекеннің орналасуы
- Жайылымдардың сыртқы шекаралары
- Жайылымдардың маусымдылығы және ішкі шекаралары

Қарқаралы ауданы бойынша
2022-2023 жылдарға арналған
жайылымдарды
басқару және оларды пайдалану
жөніндегі
жоспарға б6 қосымша

Қарқаралы ауданы Шарықты ауылдық округінің жайылымдардың, оның ішінде маусымдық жайылымдардың сыртқы және ішкі шекаралары мен алаңдары, жайылымдық инфрақұрылым объектілері белгіленген картасы

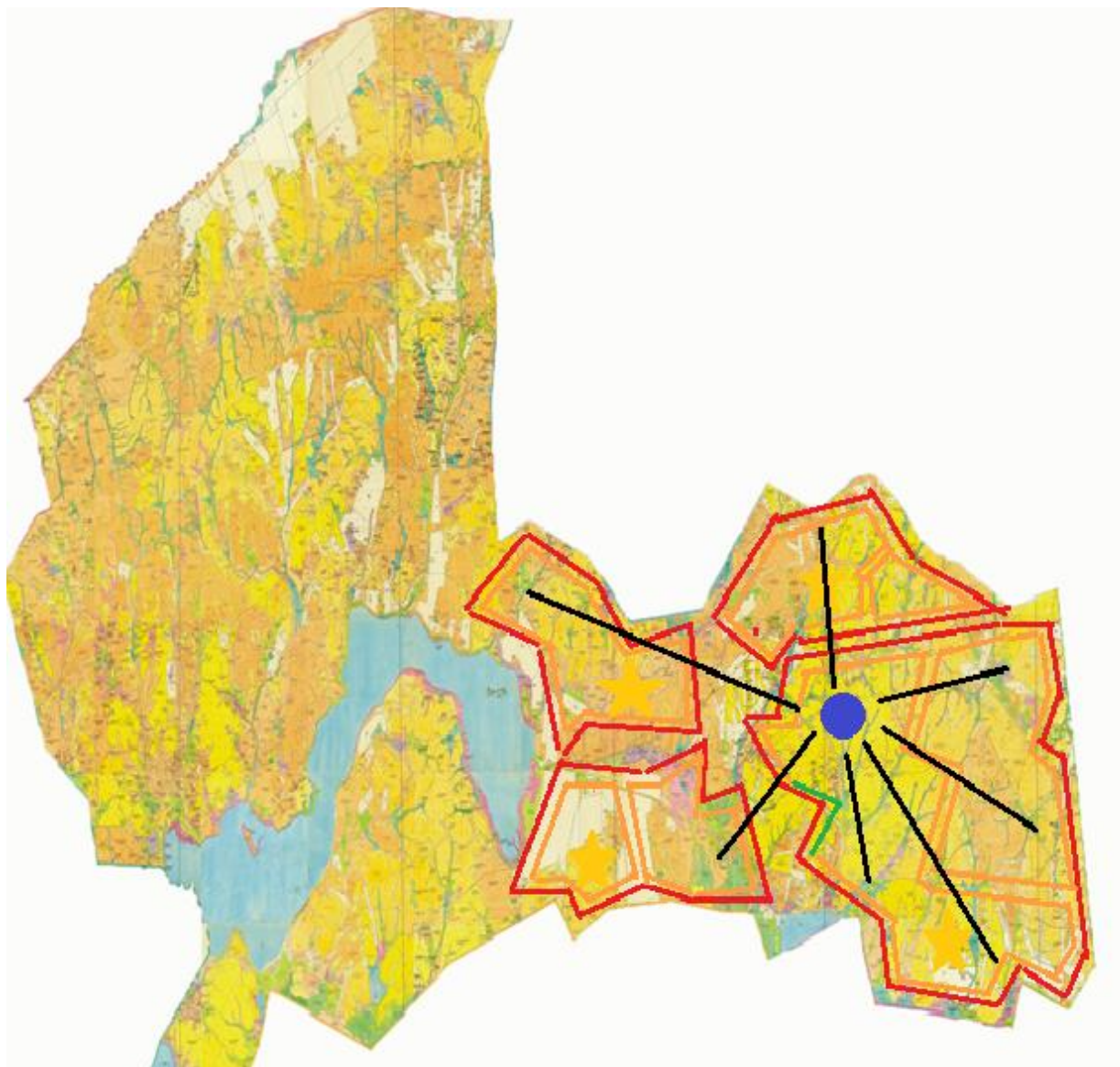


Шартты белгілер:

- Жайылымдардың орналасқан жері
- Жайылымдардың шекарасы
- Жайылымдардың маусымдылығы

Қарқаралы ауданы бойынша
2022-2023 жылдарға арналған
жайылымдарды
басқару және оларды пайдалану
жөніндегі
жоспарға 67 қосымша

Қарқаралы ауданы Қоянды ауылдық жайылым пайдаланушылардың су тұтыну нормасына сәйкес су көздеріне (өзендерге, көлдерге, тоғандарға, апандарға, суару немесе суландыру суармалау каналдарына, құбырлы немесе шахталы құдықтарға) қол жеткізу схемасы

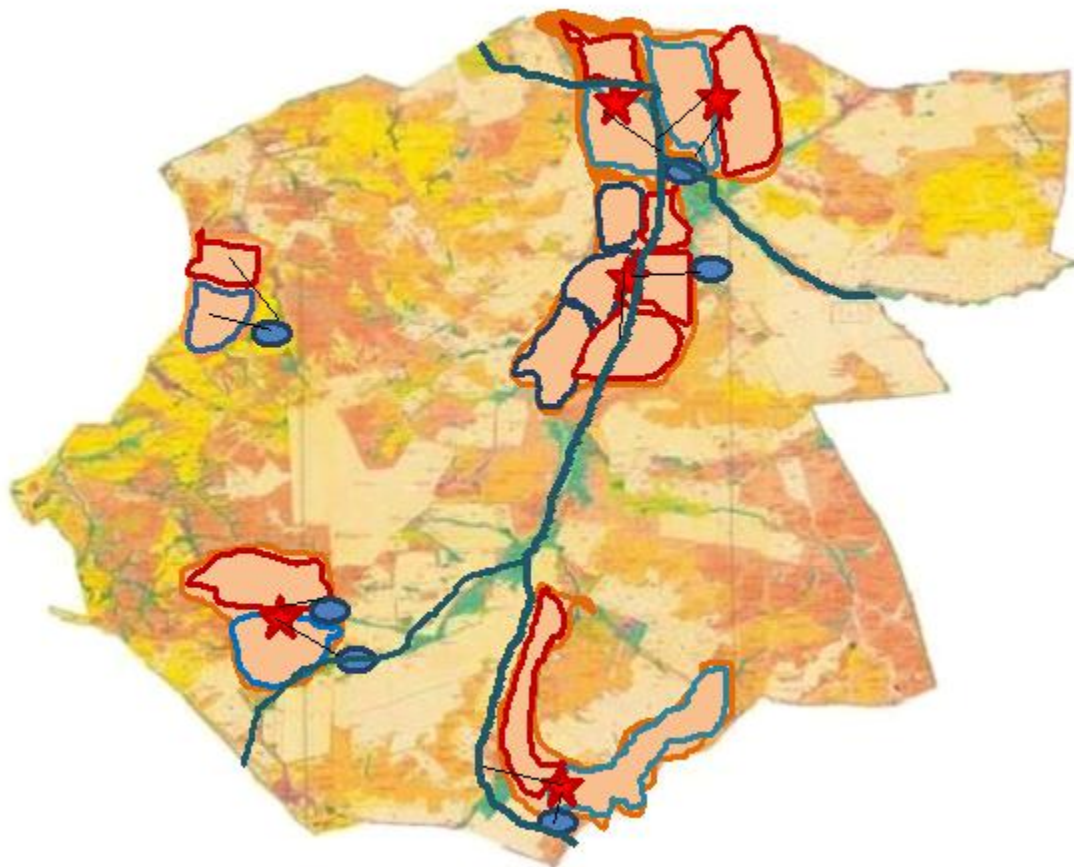


Шартты белгілер:






- Малдарды су көздеріне айдау бағыттары
- Су көздері

Қарқаралы ауданы бойынша
2022-2023 жылдарға арналған
жайылымдарды
басқару және оларды пайдалану
жөніндегі
жоспарға 68 қосымша

Қарқаралы ауданы Қырғыз ауылдық жайылым пайдаланушылардың су тұтыну нормасына сәйкес су көздеріне (өзендерге, көлдерге, тоғандарға, апандарға, суару немесе суландыру суармалау каналдарына, құбырлы немесе шахталы құдықтарға) қол жеткізу схемасы

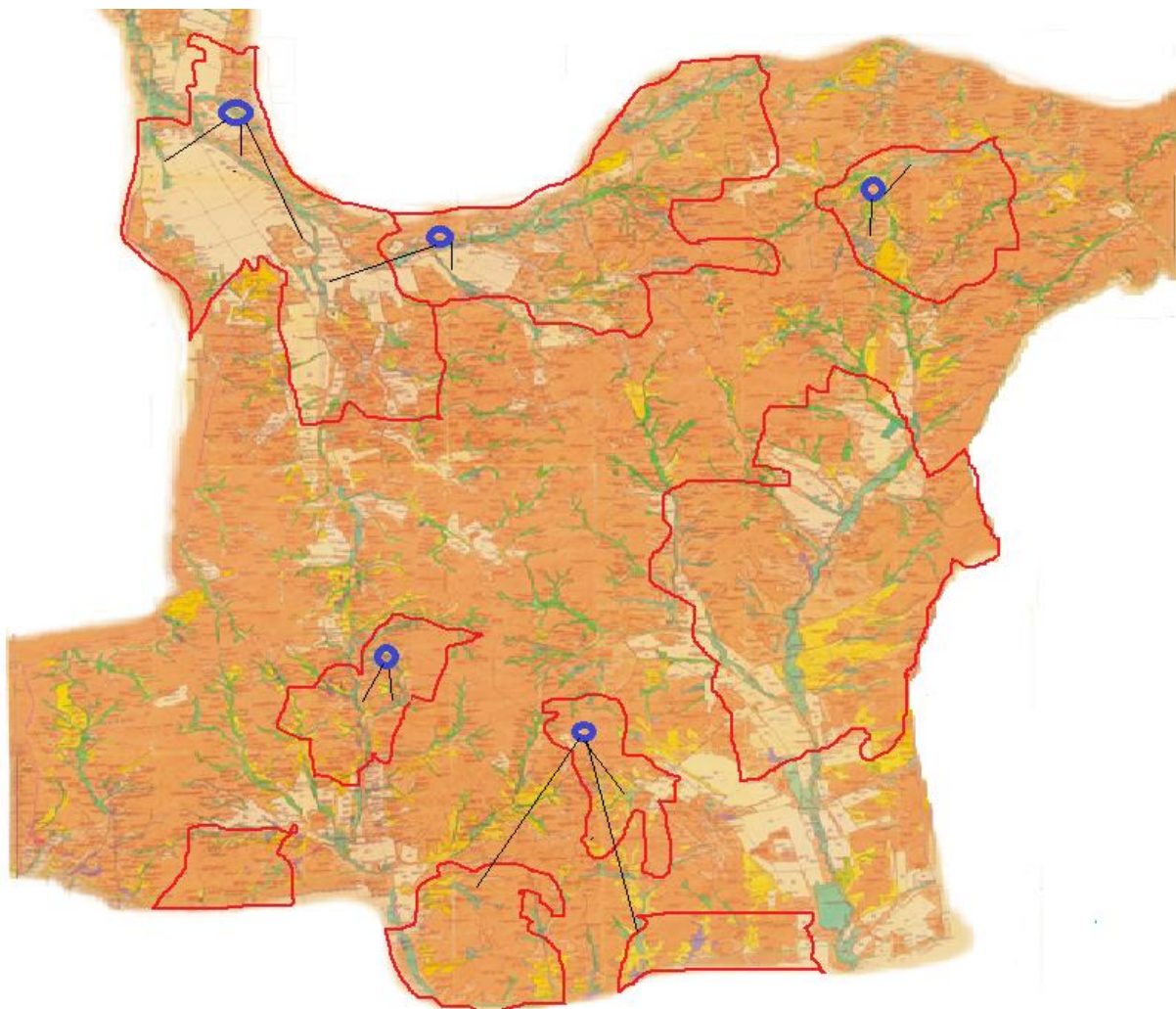


Шартты белгілер:

-  Жайлымдардың шекарасы
-  Жайлымдардың маусымдылығы
-  Су көздері
-  Жайлымдарға баратын бағыт
-  Жайлымдардан қайтатын бағыт

Қарқаралы ауданы бойынша
2022-2023 жылдарға арналған
жайылымдарды
басқару және оларды пайдалану
жөніндегі
жоспарға 69 қосымша

Қарқаралы ауданы Қасым Аманжолов ауылдық жайылым пайдаланушылардың су тұтыну нормасына сәйкес су көздеріне (өзендерге, көлдерге, тоғандарға, апандарға, суару немесе суландыру суармалау каналдарына, құбырлы немесе шахталы құдықтарға) қол жеткізу схемасы



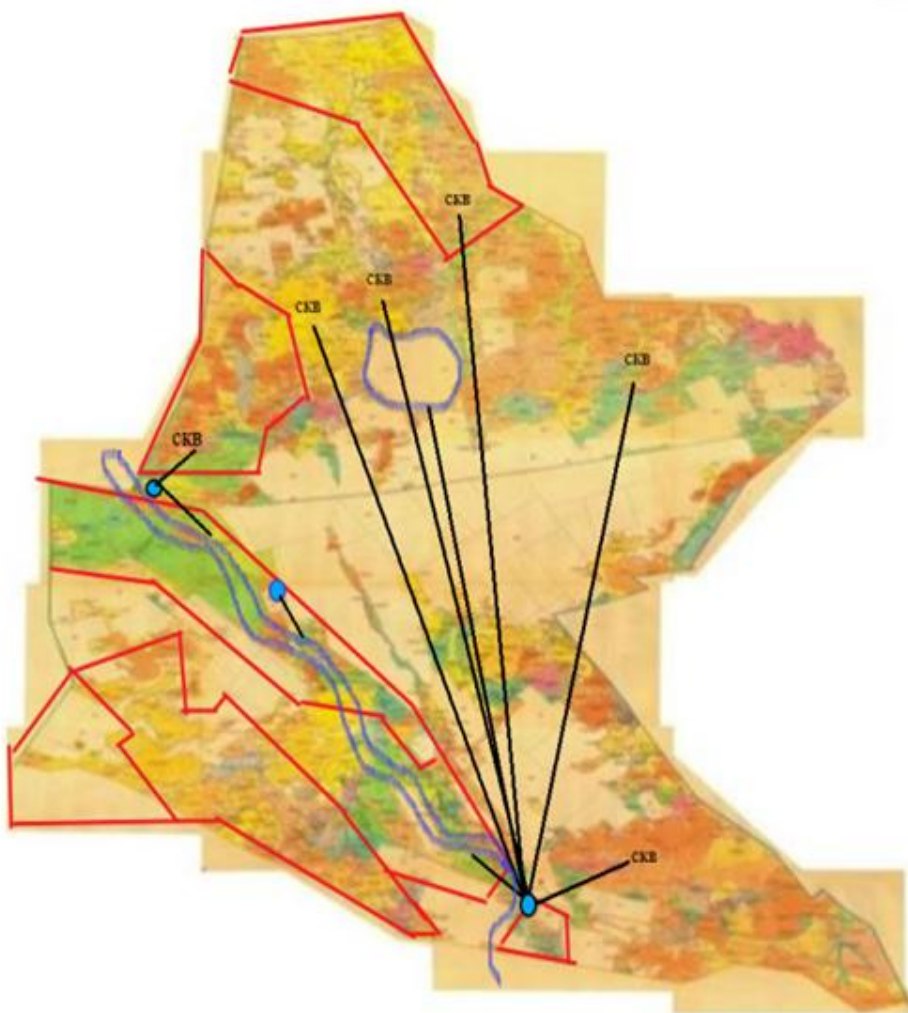
Шартты белгілер:

----- Малды су көздеріне айдау бағыттары

— Су көздері

Қарқаралы ауданы бойынша
2022-2023 жылдарға арналған
жайылымдарды
басқару және оларды пайдалану
жөніндегі
жоспарға 70 қосымша

Қарқаралы ауданы Қаршығалы ауылдық жайылым пайдаланушылардың су тұтыну нормасына сәйкес су көздеріне (өзендерге, көлдерге, тоғандарға, апандарға, суару немесе суландыру суармалау каналдарына, құбырлы немесе шахталы құдықтарға) қол жеткізу схемасы



Шартты белгілер:

Шартты белгілер:

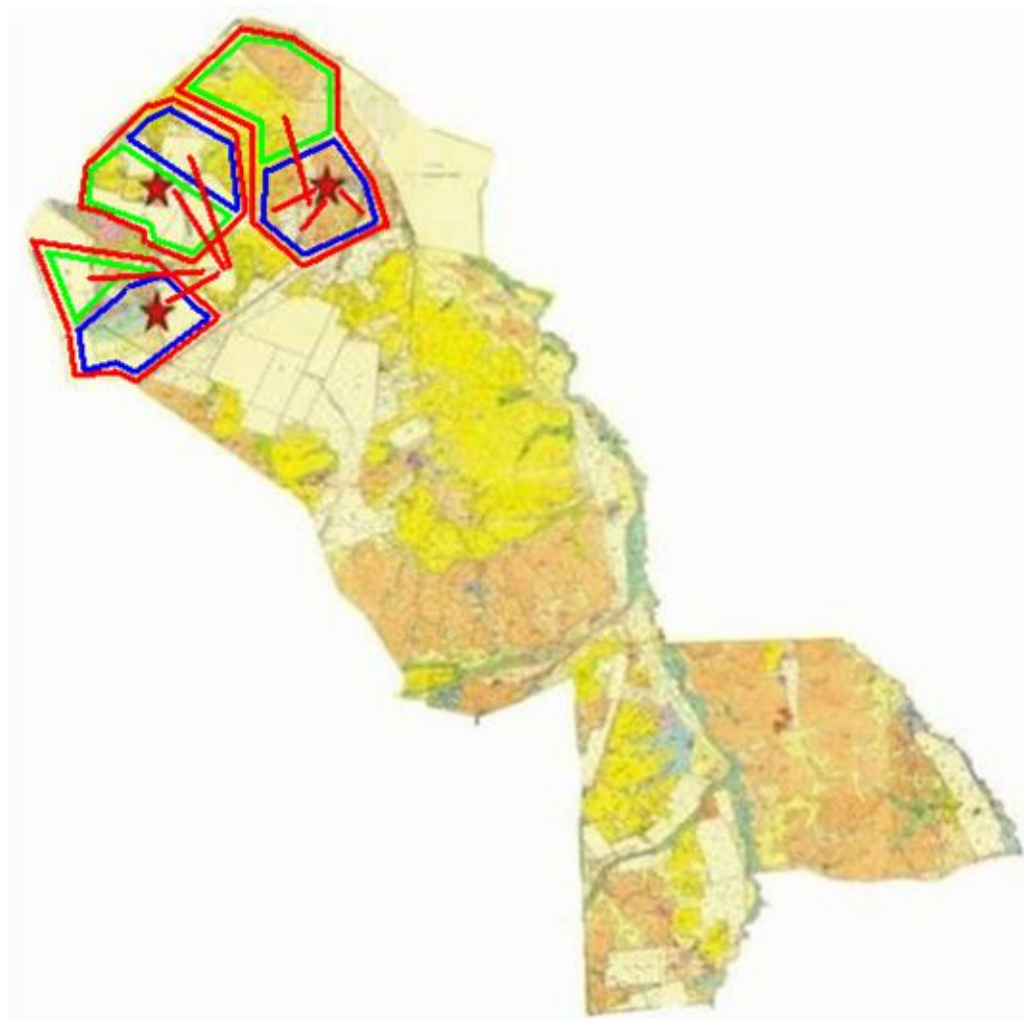
— Малды су көздеріне айдау бағыттары

— Су көздері

Қысқарту: скв-скважина

Қарқаралы ауданы бойынша
2022-2023 жылдарға арналған
жайылымдарды
басқару және оларды пайдалану
жөніндегі
жоспарға 71 қосымша

Қарқаралы ауданы Қаракөл ауылдық жайылым пайдаланушылардың су тұтыну нормасына сәйкес су көздеріне (өзендерге, көлдерге, тоғандарға, апандарға, суару немесе суландыру суармалау каналдарына, құбырлы немесе шахталы құдықтарға) қол жеткізу схемасы



Шартты белгілер:

- ★ Жайылымдық жер учаскелері
- Малды су көздеріне айдау бағыттары

Қарқаралы ауданы бойынша
2022-2023 жылдарға арналған
жайылымдарды
басқару және оларды пайдалану
жөніндегі
жоспарға 72 қосымша

Қарқаралы ауданы Балқантау ауылдық жайылым пайдаланушылардың су тұтыну нормасына сәйкес су көздеріне (өзендерге, көлдерге, тоғандарға, апандарға, суару немесе суландыру суармалау каналдарына, құбырлы немесе шахталы құдықтарға) қол жеткізу схемасы

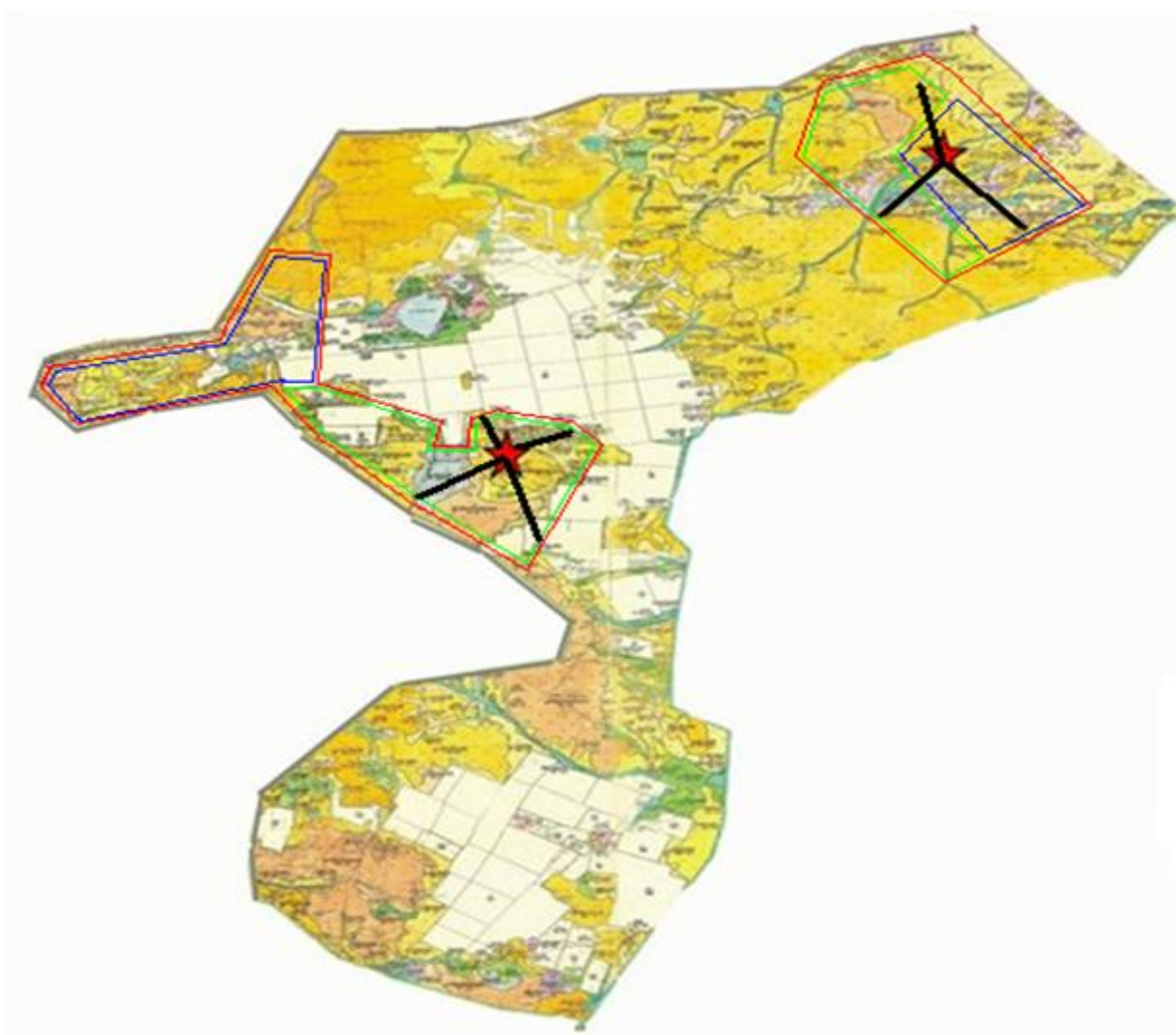


Шартты белгілер:

- Су көздеріне айдау бағыттары
- Су көздері

Қарқаралы ауданы бойынша
2022-2023 жылдарға арналған
жайылымдарды
басқару және оларды пайдалану
жөніндегі
жоспарға 73 қосымша

Қарқаралы ауданы Абай ауылдық жайылым пайдаланушылардың су тұтыну нормасына сәйкес су көздеріне (өзендерге, көлдерге, тоғандарға, апандарға, суару немесе суландыру суармалау каналдарына, құбырлы немесе шахталы құдықтарға) қол жеткізу схемасы

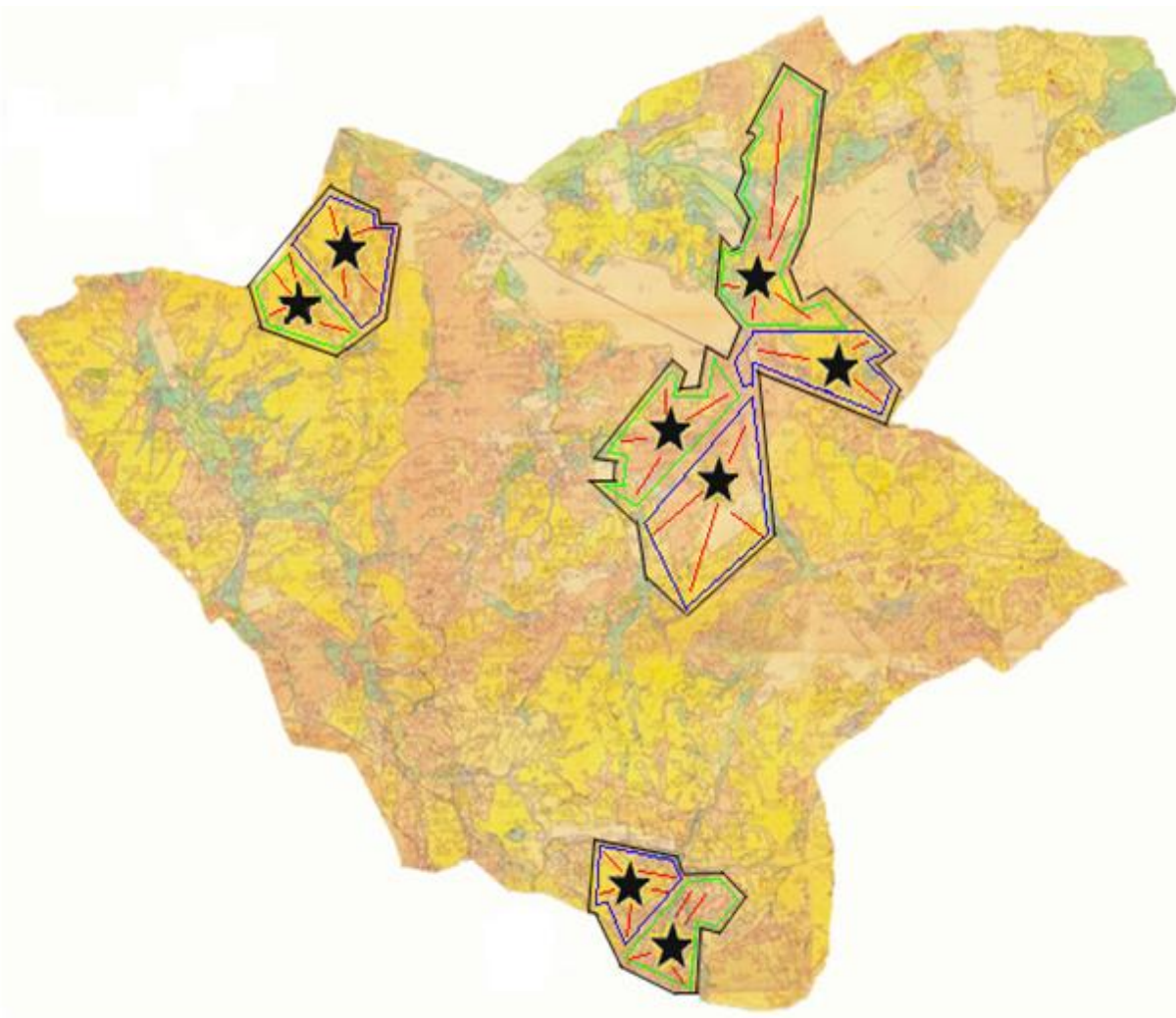


Шартты белгілер:

- Малды су көздеріне айдау бағыттары
- Су көздері

Қарқаралы ауданы бойынша
2022-2023 жылдарға арналған
жайылымдарды
басқару және оларды пайдалану
жөніндегі
жоспарға 74 қосымша

Қарқаралы ауданы Мартбек Мамыраев ауылдық жайылым пайдаланушылардың су тұтыну нормасына сәйкес су көздеріне (өзендерге, көлдерге, тоғандарға, апандарға, суару немесе суландыру суармалау каналдарына, құбырлы немесе шахталы құдықтарға) қол жеткізу схемасы

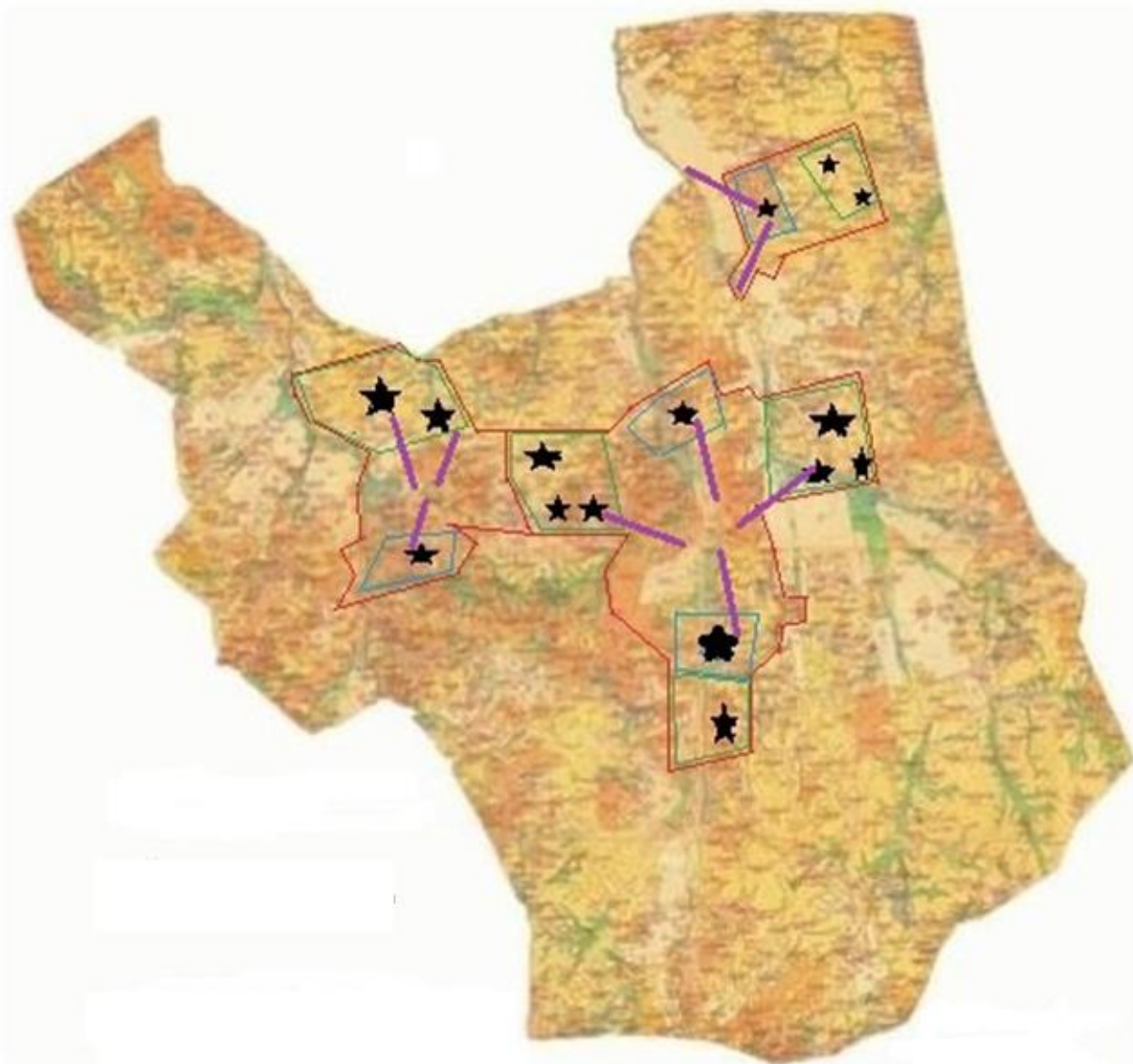


Шартты белгілер:

- ★ Жайылымдардың орналасқан жері
- Малды су көздеріне айдау бағыттары

Қарқаралы ауданы бойынша
2022-2023 жылдарға арналған
жайылымдарды
басқару және оларды пайдалану
жөніндегі
жоспарға 75 қосымша

Қарқаралы ауданы Бесоба ауылдық жайылым пайдаланушылардың су тұтыну нормасына сәйкес су көздеріне (өзендерге, көлдерге, тоғандарға, апандарға, суару немесе суландыру суармалау каналдарына, құбырлы немесе шахталы құдықтарға) қол жеткізу схемасы

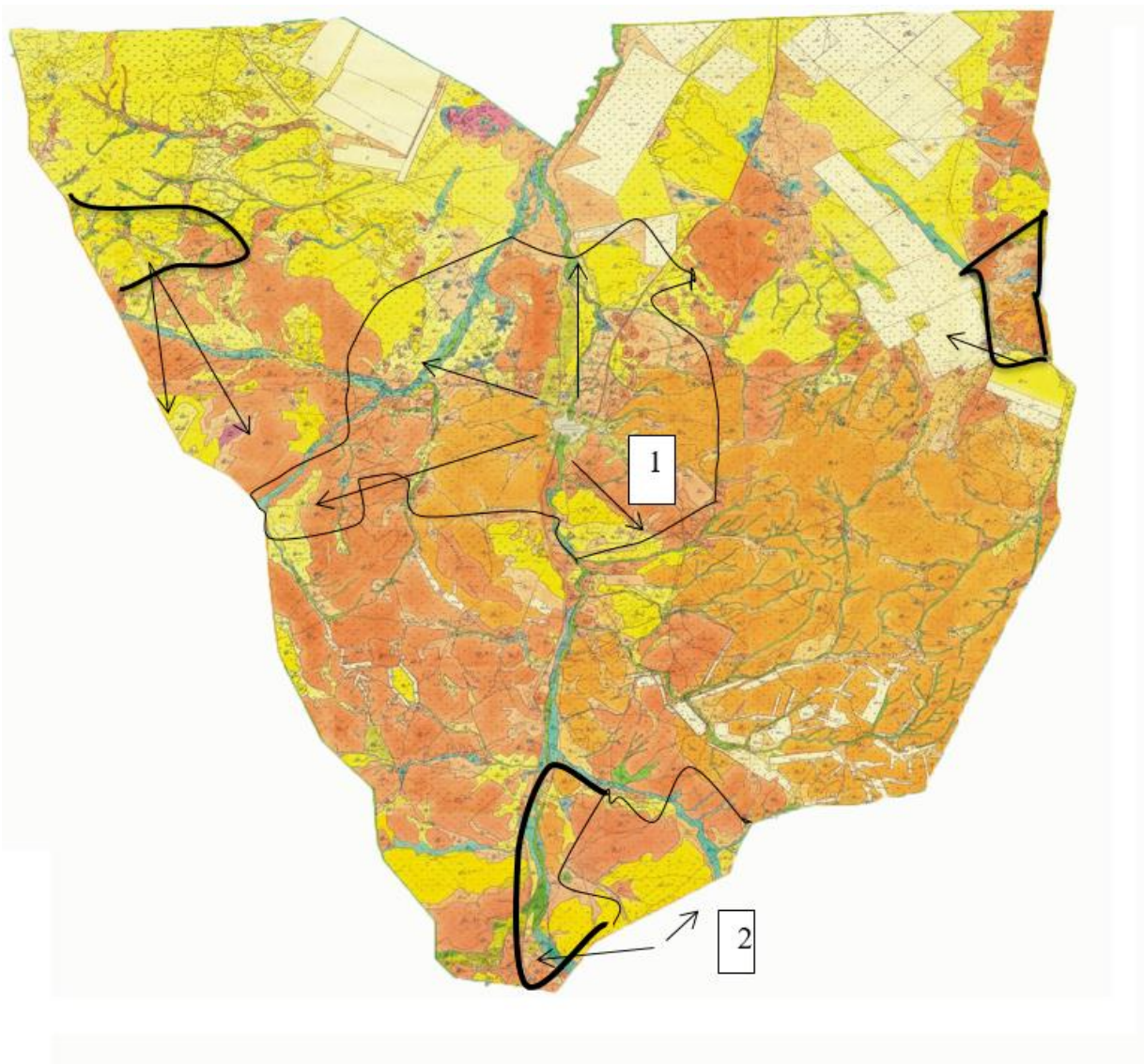


Шартты белгілер:

- ★ Жайылымдардың орналасқан жері
- Малды су көздеріне айдау бағыттары

Қарқаралы ауданы бойынша
2022-2023 жылдарға арналған
жайылымдарды
басқару және оларды пайдалану
жөніндегі
жоспарға 76 қосымша

Қарқаралы ауданы Таттімбет ауылдық жайылым пайдаланушылардың су тұтыну нормасына сәйкес су көздеріне (өзендерге, көлдерге, тоғандарға, апандарға, суару немесе суландыру суармалау каналдарына, құбырлы немесе шахталы құдықтарға) қол жеткізу схемасы

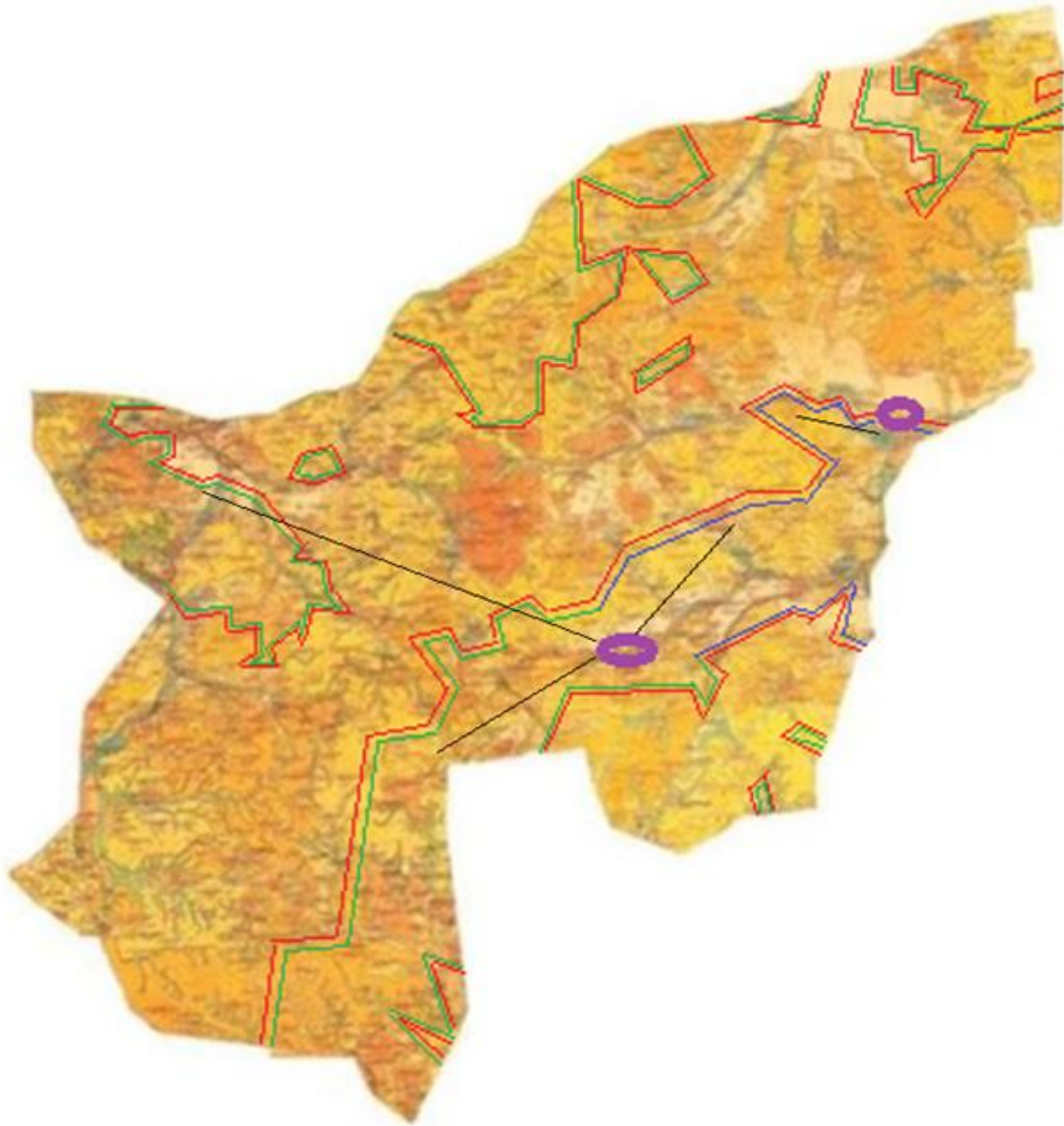


Шартты белгілер:

← Малды су бағыттарына айдау маршрутты

Қарқаралы ауданы бойынша
2022-2023 жылдарға арналған
жайылымдарды
басқару және оларды пайдалану
жөніндегі
жоспарға 77 қосымша

Қарқаралы ауданы Жаңатоған ауылдық жайылым пайдаланушылардың су тұтыну нормасына сәйкес су көздеріне (өзендерге, көлдерге, тоғандарға, апандарға, суару немесе суландыру суармалау каналдарына, құбырлы немесе шахталы құдықтарға) қол жеткізу схемасы

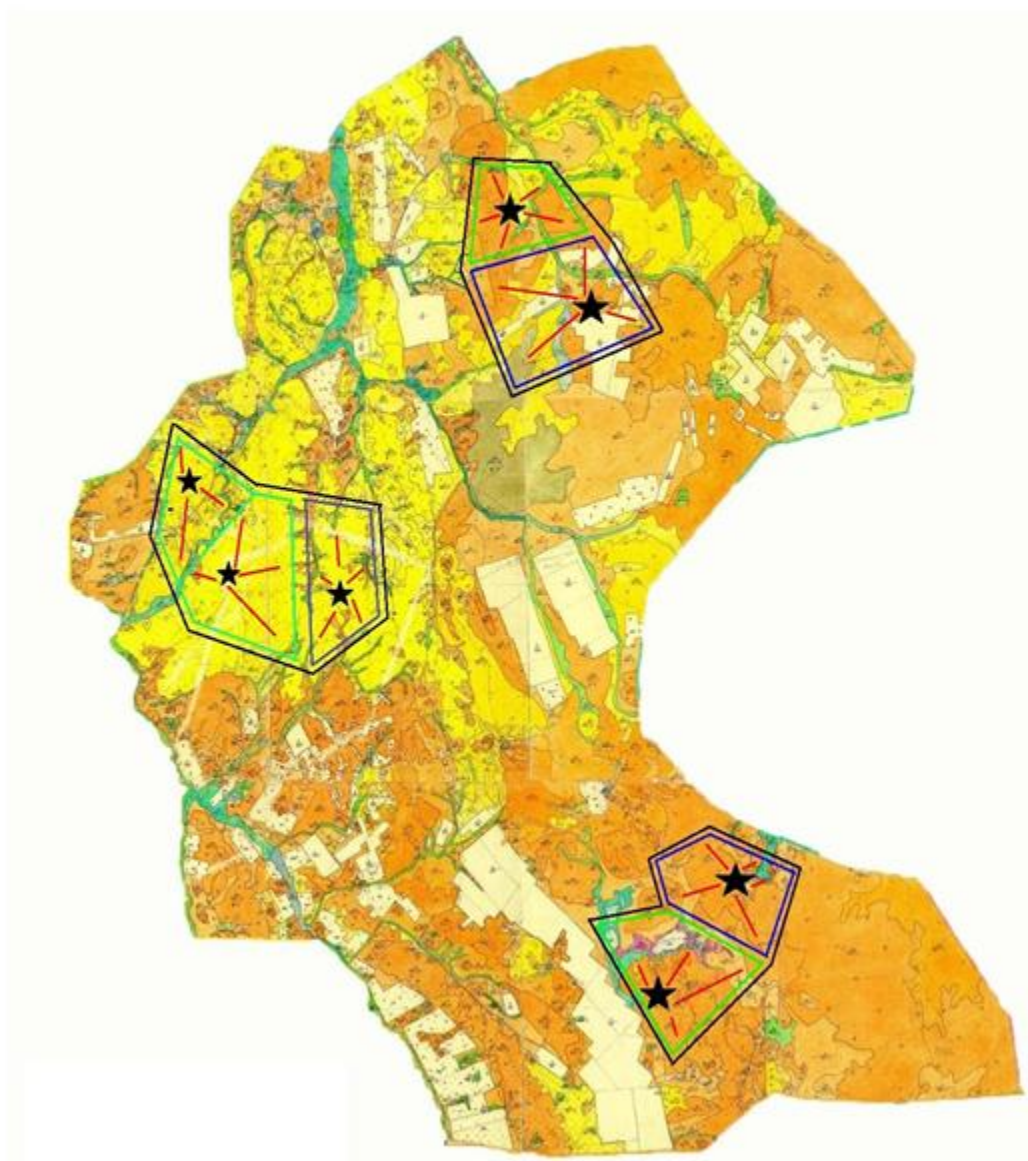


Шартты белгілер:

----- Малды су көздеріне айдау бағыттары

Қарқаралы ауданы бойынша
2022-2023 жылдарға арналған
жайылымдарды
басқару және оларды пайдалану
жөніндегі
жоспарға 78 қосымша

Қарқаралы ауданы Нығмет Нұрмақов атындағы ауылдық жайылым пайдаланушылардың су тұтыну нормасына сәйкес су көздеріне (өзендерге, көлдерге, тоғандарға, апандарға, суару немесе суландыру суармалау каналдарына, құбырлы немесе шахталы құдықтарға) қол жеткізу схемасы

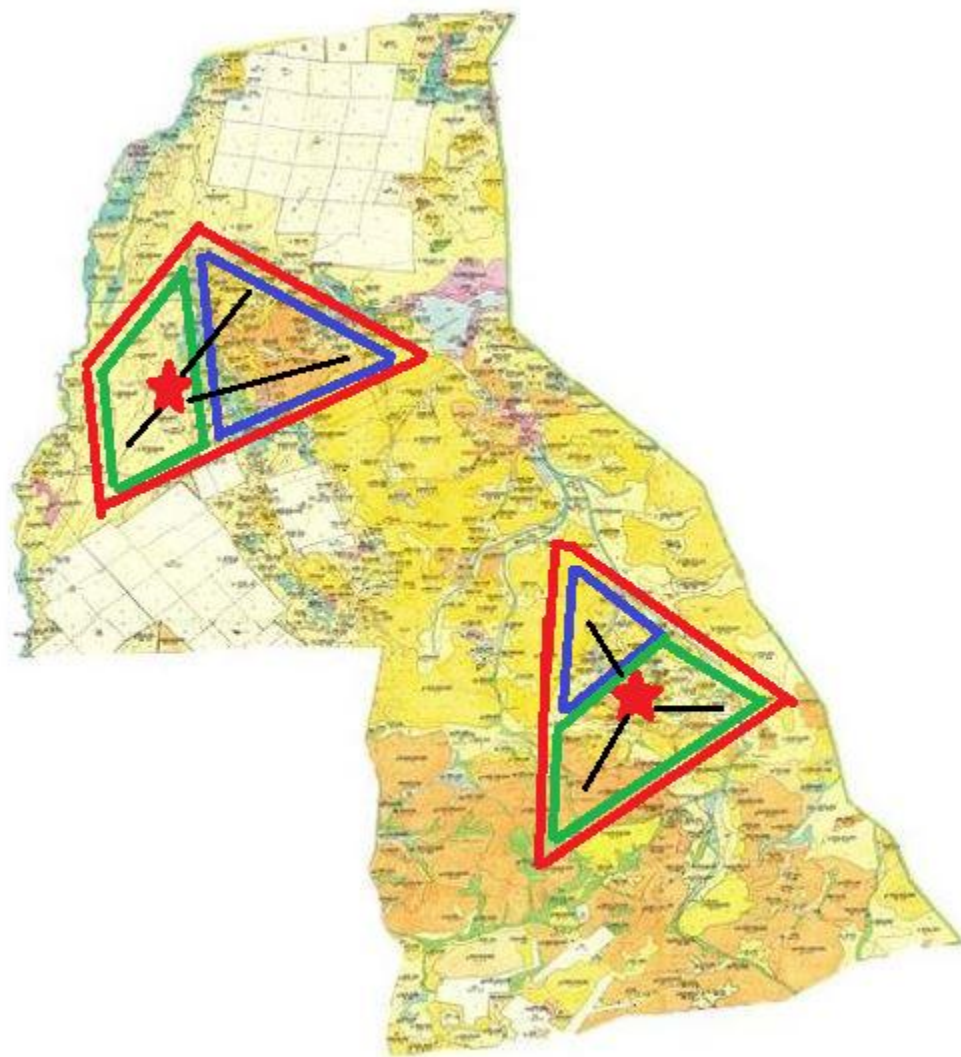


Шартты белгілер:

- ★ Жайылымдардың орналасқан жері
- Малды су көздеріне айдау бағыттары

Қарқаралы ауданы бойынша
2022-2023 жылдарға арналған
жайылымдарды
басқару және оларды пайдалану
жөніндегі
жоспарға 79 қосымша

Қарқаралы ауданы Мәди ауылдық жайылым пайдаланушылардың су тұтыну нормасына сәйкес су көздеріне (өзендерге, көлдерге, тоғандарға, апандарға, суару немесе суландыру суармалау каналдарына, құбырлы немесе шахталы құдықтарға) қол жеткізу схемасы

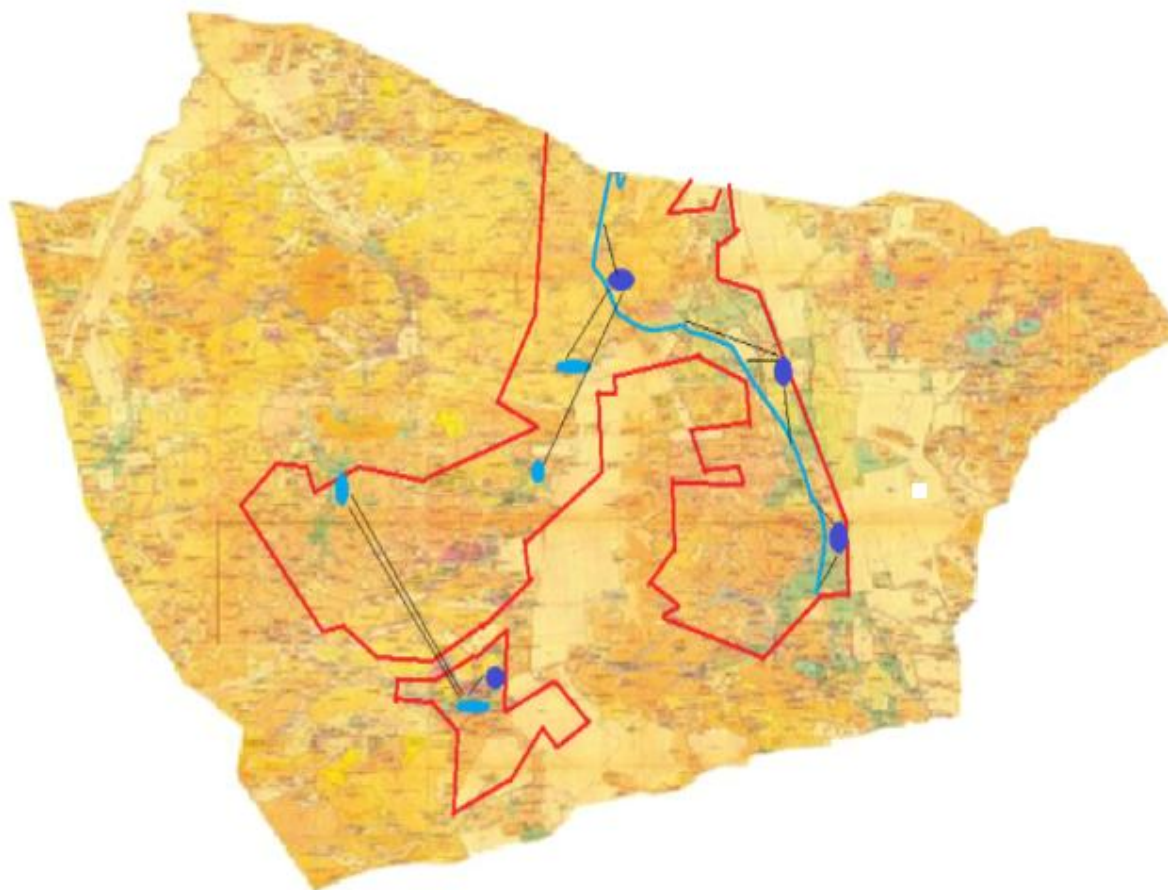


Шартты белгілер:

— Малды су көздеріне айдау бағыттары

Қарқаралы ауданы бойынша
2022-2023 жылдарға арналған
жайылымдарды
басқару және оларды пайдалану
жөніндегі
жоспарға 80 қосымша

Қарқаралы ауданы Тегіспілдік ауылдық жайылым пайдаланушылардың су тұтыну нормасына сәйкес су көздеріне (өзендерге, көлдерге, тоғандарға, апандарға, суару немесе суландыру суармалау каналдарына, құбырлы немесе шахталы құдықтарға) қол жеткізу схемасы

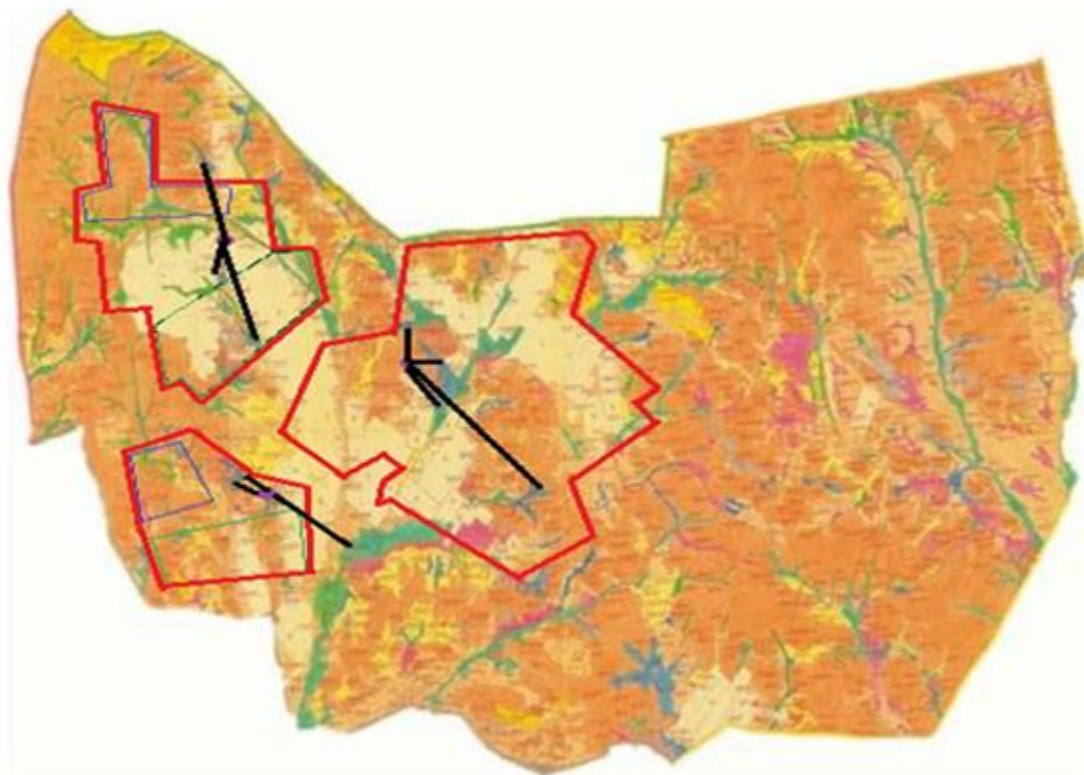


Шартты белгілер:

- Жайылымдардың шекарасы
- Су көздері
- Елді мекендердің орналасуы

Қарқаралы ауданы бойынша
2022-2023 жылдарға арналған
жайылымдарды
басқару және оларды пайдалану
жөніндегі
жоспарға 81 қосымша

Қарқаралы ауданы Темірші ауылдық жайылым пайдаланушылардың су тұтыну нормасына сәйкес су көздеріне (өзендерге, көлдерге, тоғандарға, апандарға, суару немесе суландыру суармалау каналдарына, құбырлы немесе шахталы құдықтарға) қол жеткізу схемасы

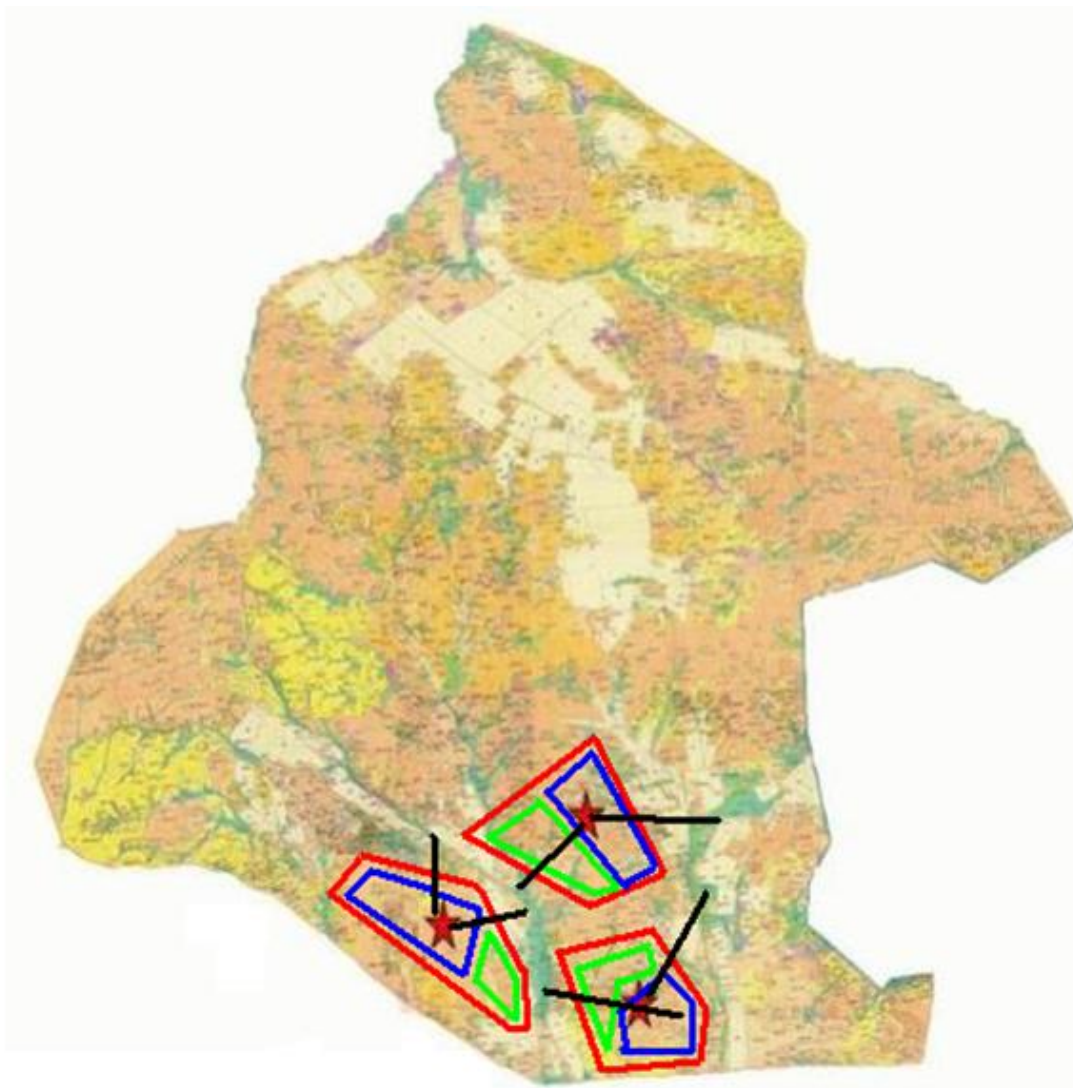


Шартты белгілер:

- ★ Жайылымдардың орналасқан жері
- Малды су көздеріне айдау бағыттары

Қарқаралы ауданы бойынша
2022-2023 жылдарға арналған
жайылымдарды
басқару және оларды пайдалану
жөніндегі
жоспарға 82 қосымша

Қарқаралы ауданы Томар ауылдық жайылым пайдаланушылардың су тұтыну нормасына сәйкес су көздеріне (өзендерге, көлдерге, тоғандарға, апандарға, суару немесе суландыру суармалау каналдарына, құбырлы немесе шахталы құдықтарға) қол жеткізу схемасы

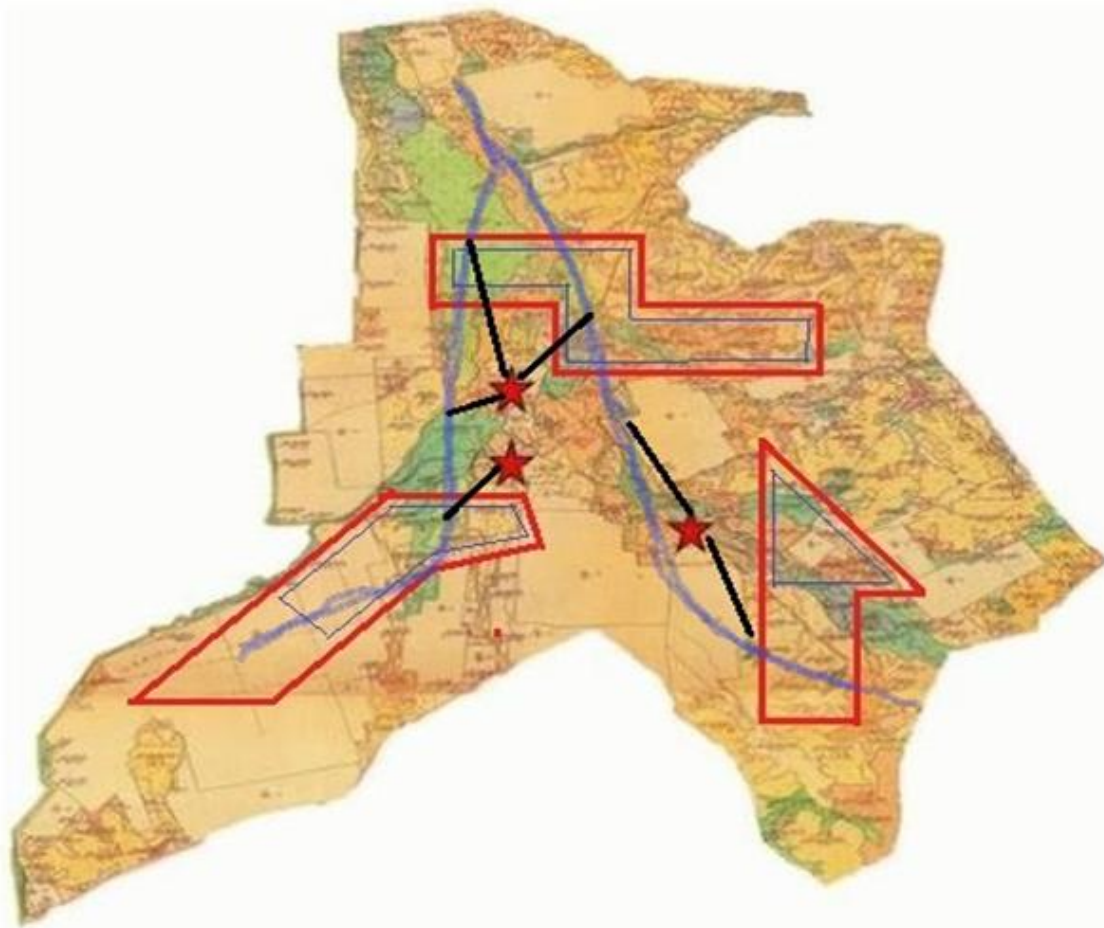


Шартты белгілер:

- Малды су көздеріне айдау бағыттары
- Су көздері

Қарқаралы ауданы бойынша
2022-2023 жылдарға арналған
жайылымдарды
басқару және оларды пайдалану
жөніндегі
жоспарға 83 қосымша

Қарқаралы ауданы Нұркен Әбдіров ауылдық жайылым пайдаланушылардың су тұтыну нормасына сәйкес су көздеріне (өзендерге, көлдерге, тоғандарға, апандарға, суару немесе суландыру суармалау каналдарына, құбырлы немесе шахталы құдықтарға) қол жеткізу схемасы



Шартты белгілер:

- Су көздері
- Малды су көздеріне айдау бағыттары

Қарқаралы ауданы бойынша
2022-2023 жылдарға арналған
жайылымдарды
басқару және оларды пайдалану
жөніндегі
жоспарға 84 қосымша

Қарқаралы ауданы Бақты ауылдық жайылым пайдаланушылардың су тұтыну нормасына сәйкес су көздеріне (өзендерге, көлдерге, тоғандарға, апандарға, суару немесе суландыру суармалау каналдарына, құбырлы немесе шахталы құдықтарға) қол жеткізу схемасы



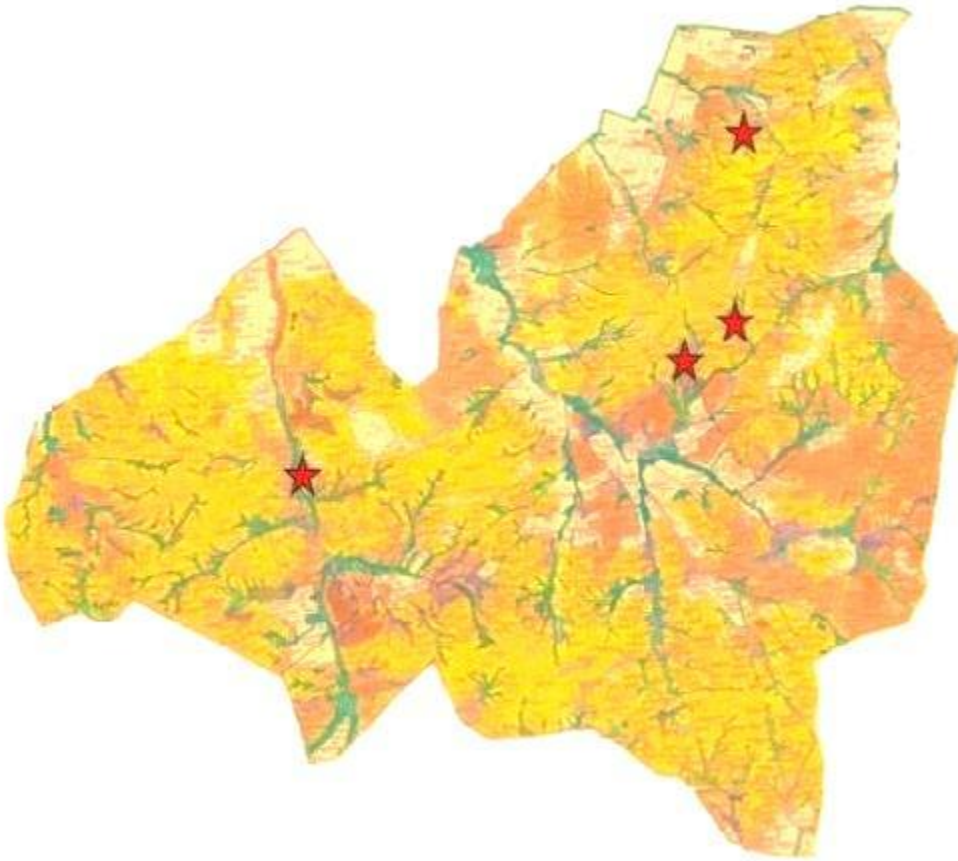
Шартты белгілер:



Су көздері

Қарқаралы ауданы бойынша
2022-2023 жылдарға арналған
жайылымдарды
басқару және оларды пайдалану
жөніндегі
жоспарға 85 қосымша

Қарқаралы ауданы Қайнарбұлақ ауылдық жайылым пайдаланушылардың су тұтыну нормасына сәйкес су көздеріне (өзендерге, көлдерге, тоғандарға, апандарға, суару немесе суландыру суармалау каналдарына, құбырлы немесе шахталы құдықтарға) қол жеткізу схемасы

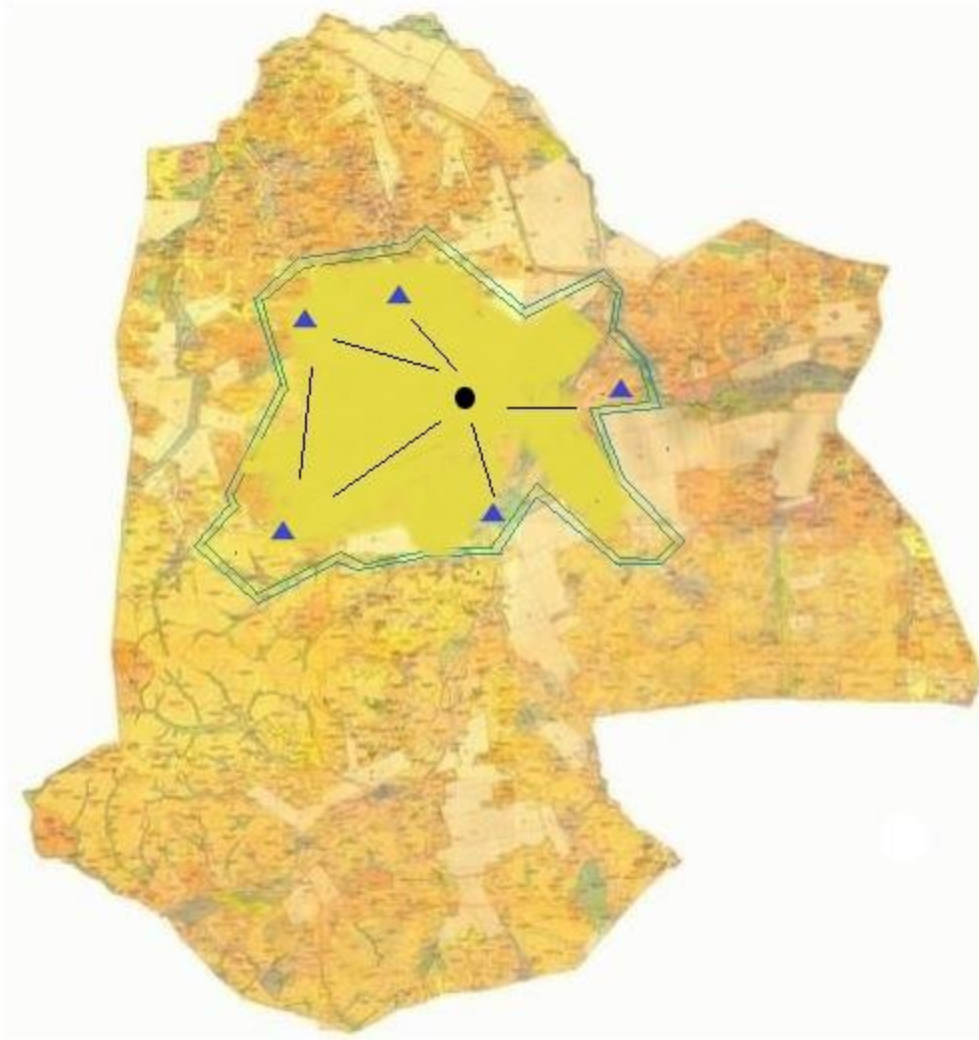


Шартты белгілер:



— Малды су көздеріне айдау бағыттары

Қарқаралы ауданы бойынша
2022-2023 жылдарға арналған
жайылымдарды
басқару және оларды пайдалану
жөніндегі
жоспарға 86 қосымша

Қарқаралы ауданы Ынталы ауылдық жайылым пайдаланушылардың су тұтыну нормасына сәйкес су көздеріне (өзендерге, көлдерге, тоғандарға, апандарға, суару немесе суландыру суармалау каналдарына, құбырлы немесе шахталы құдықтарға) қол жеткізу схемасы



Шартты белгілер:

-  - Суға баратын бағыт
-  - Орналасу орны

Қарқаралы ауданы бойынша
2022-2023 жылдарға арналған
жайылымдарды
басқару және оларды пайдалану
жөніндегі
жоспарға 87 қосымша

Қарқаралы ауданы Угар ауылдық жайылым пайдаланушылардың су тұтыну нормасына сәйкес су көздеріне (өзендерге, көлдерге, тоғандарға, апандарға, суару немесе суландыру суармалау каналдарына, құбырлы немесе шахталы құдықтарға) қол жеткізу схемасы

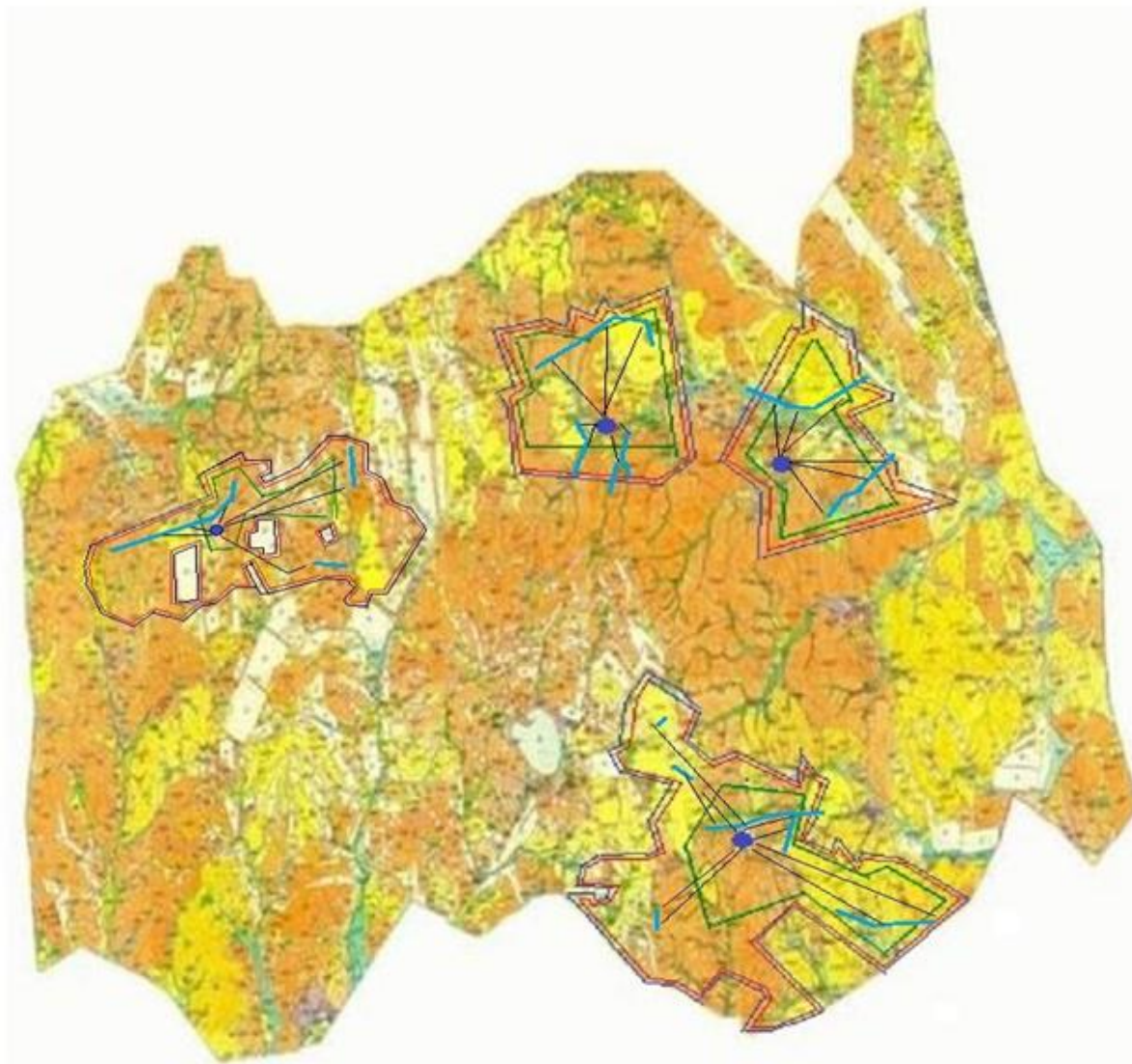


Шартты белгілер:

- Су көздері
- Малды су көздеріне айдау бағыттары

Қарқаралы ауданы бойынша
2022-2023 жылдарға арналған
жайылымдарды
басқару және оларды пайдалану
жөніндегі
жоспарға 88 қосымша

Қарқаралы ауданы Шарықты ауылдық жайылым пайдаланушылардың су тұтыну нормасына сәйкес су көздеріне (өзендерге, көлдерге, тоғандарға, апандарға, суару немесе суландыру суармалау каналдарына, құбырлы немесе шахталы құдықтарға) қол жеткізу схемасы

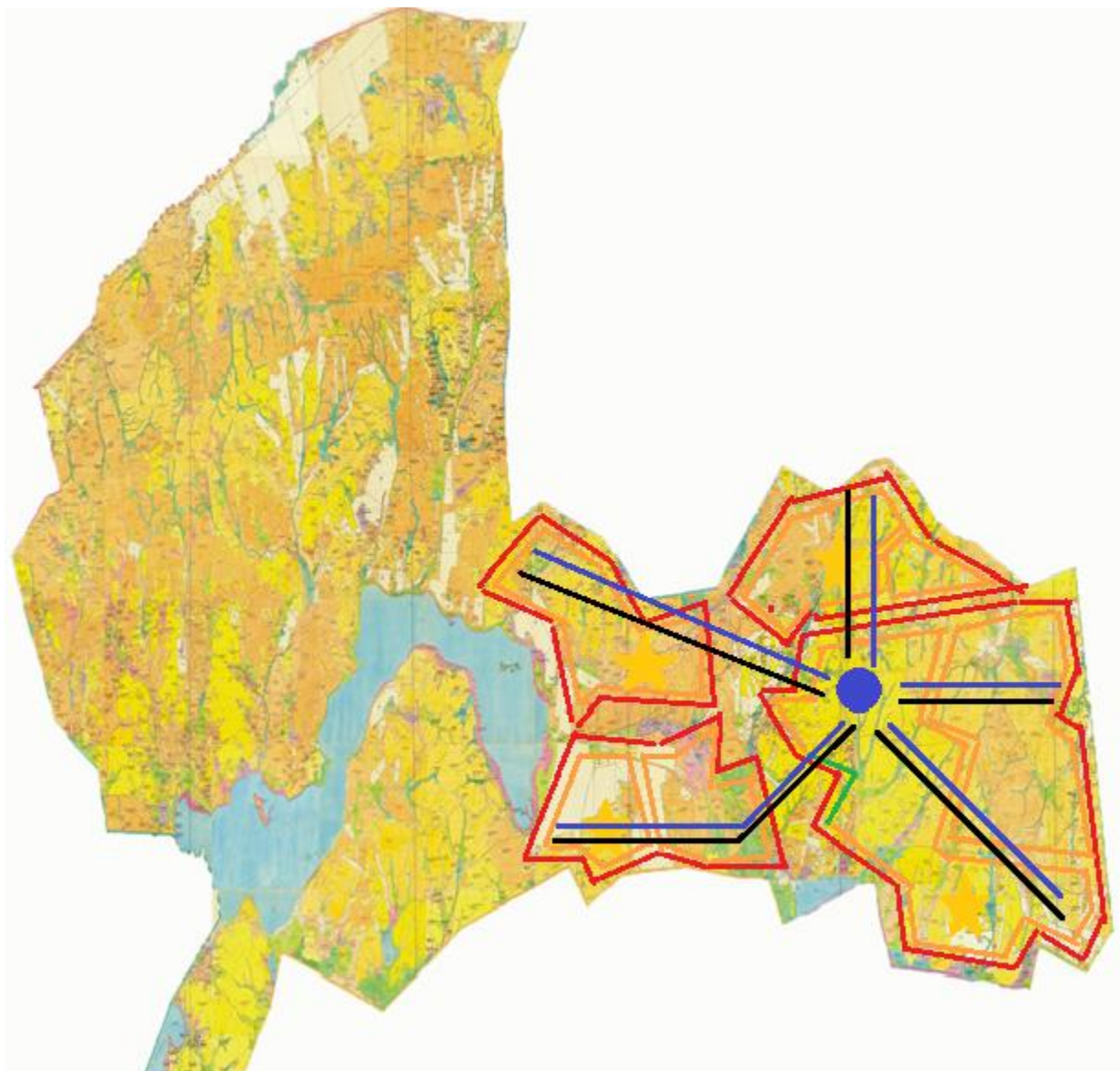


Шартты белгілер:




- Су көздері
- Малды су көздеріне айдау бағыттары

Қарқаралы ауданы бойынша
2022-2023 жылдарға арналған
жайылымдарды
басқару және оларды пайдалану
жөніндегі
жоспарға 89 қосымша

Қарқаралы ауданы Қоянды ауылдық жайылымы жоқ жеке және (немесе) заңды тұлғалардың ауыл шаруашылығы жануарларының мал басын орналастыру үшін жайылымдарды қайта бөлу және оны берілетін жайылымдарға ауыстыру схемасы

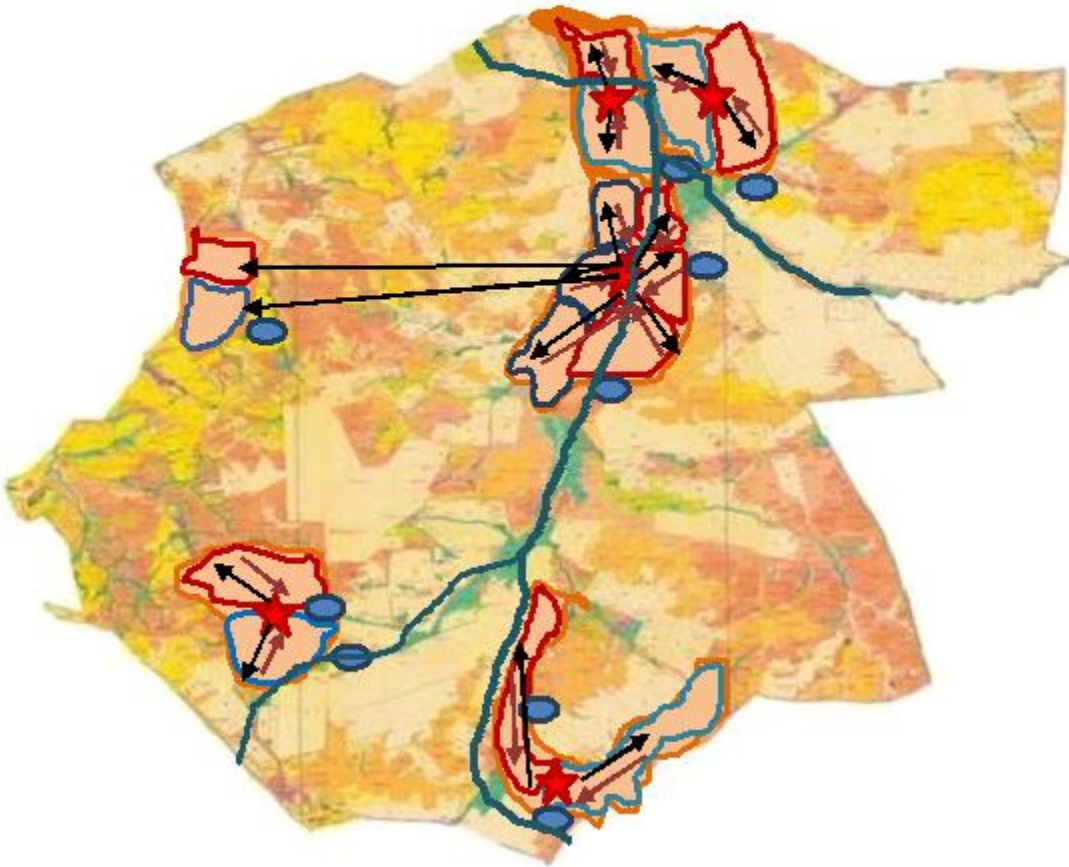


Шартты белгілер:

-  Елді мекендер
-  Жайылымдарға баратын бағыт
-  Жайылымдардан қайтатын бағыт

Қарқаралы ауданы бойынша
2022-2023 жылдарға арналған
жайылымдарды

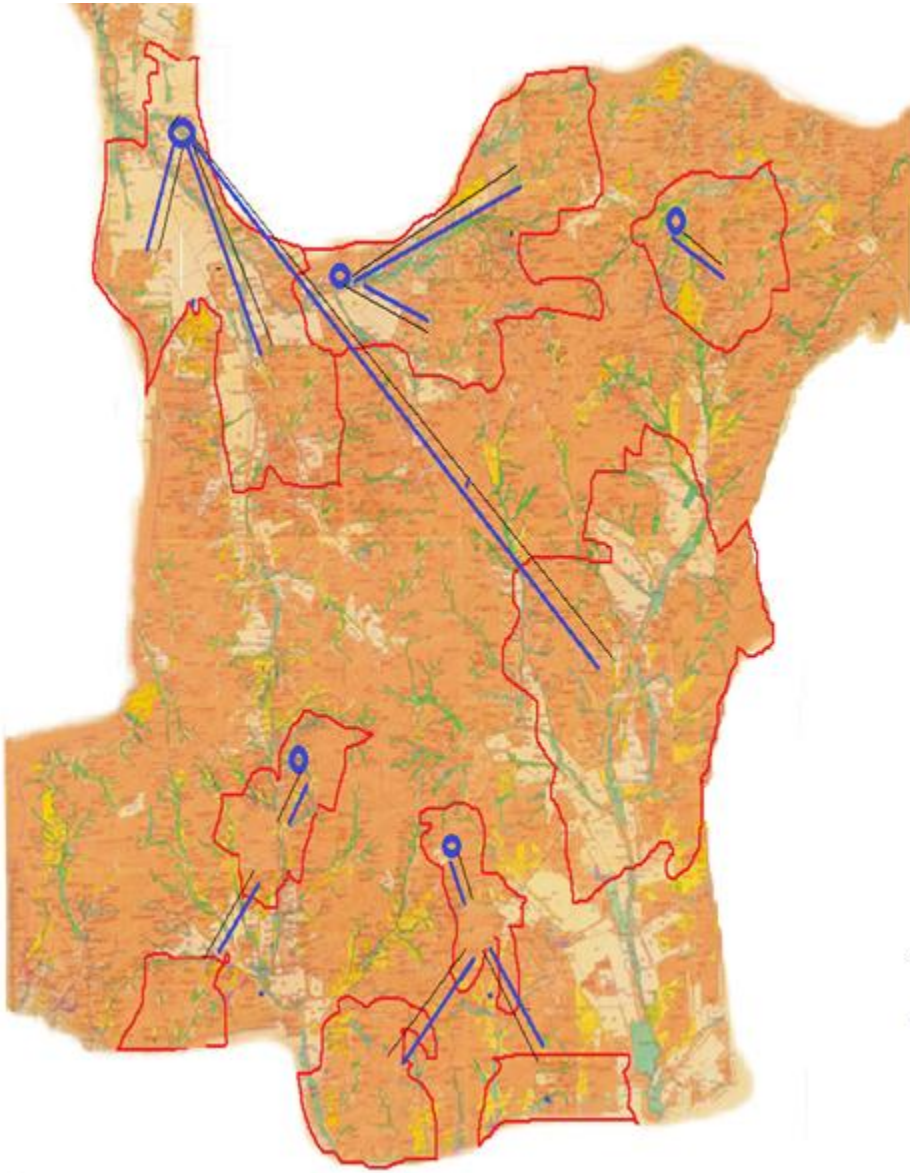
Қарқаралы ауданы Қырғыз ауылдық жайылымы жоқ жеке және (немесе) заңды тұлғалардың ауыл шаруашылығы жануарларының мал басын орналастыру үшін жайылымдарды қайта бөлу және оны берілетін жайылымдарға ауыстыру схемасы






Шартты белгілер;

- ★ Жайылымдардың орналасқан жері
- Жайылымдарға баратын бағыт
- ← Жайылымдардан қайтатын бағыт

Қарқаралы ауданы Қасым Аманжолов ауылдық жайылымы жоқ жеке және (немесе) заңды тұлғалардың ауыл шаруашылығы жануарларының мал басын орналастыру үшін жайылымдарды қайта бөлу және оны берілетін жайылымдарға ауыстыру схемасы

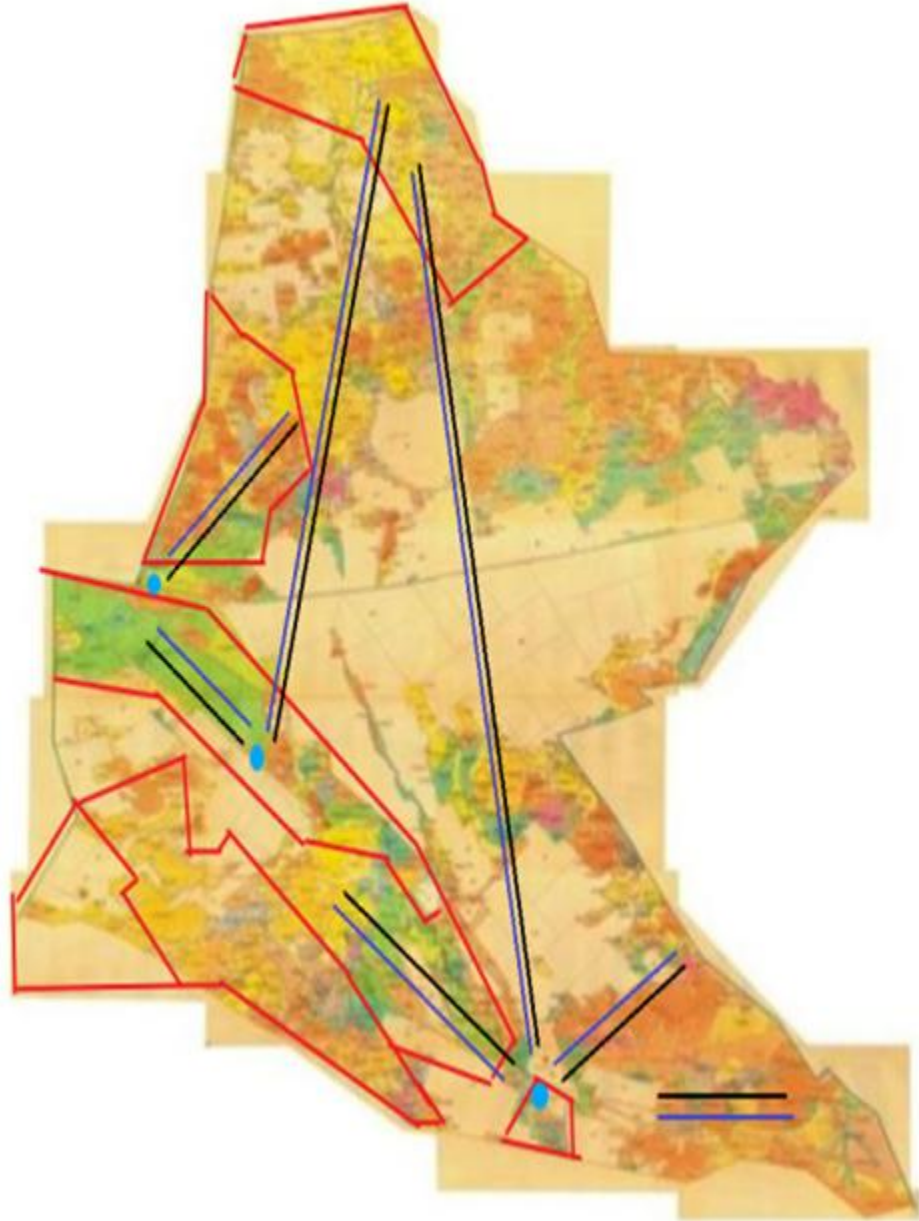


Шартты белгілер:

-  Елді мекендер
-  Жайылымдарға баратын бағыт
-  Жайылымдардан қайтатын бағыт

2022-2023 жылдарға арналған
жайылымдарды
басқару және оларды пайдалану
жөніндегі
жоспарға 92 қосымша

Қарқаралы ауданы Қаршығалы ауылдық жайылымы жоқ жеке және (немесе) заңды тұлғалардың ауыл шаруашылығы жануарларының мал басын орналастыру үшін жайылымдарды қайта бөлу және оны берілетін жайылымдарға ауыстыру схемасы

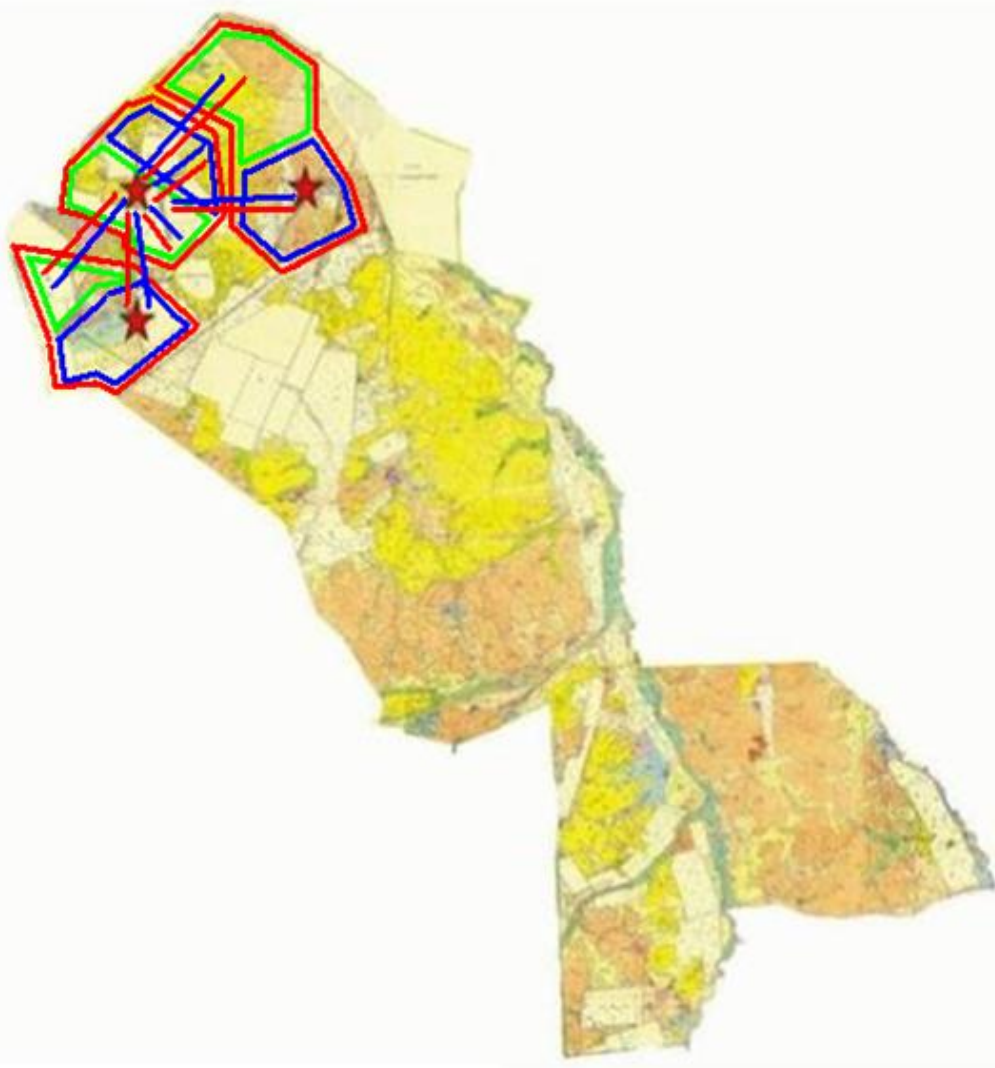


Шартты белгілер:

- Елді мекен
- Жайылымдарға баратын бағыт
- Жайылымдардан қайтатын бағыт

Қарқаралы ауданы бойынша
2022-2023 жылдарға арналған
жайылымдарды
басқару және оларды пайдалану
жөніндегі
жоспарға 93 қосымша

Қарқаралы ауданы Қаракөл ауылдық жайылымы жоқ жеке және (немесе) заңды тұлғалардың ауыл шаруашылығы жануарларының мал басын орналастыру үшін жайылымдарды қайта бөлу және оны берілетін жайылымдарға ауыстыру схемасы

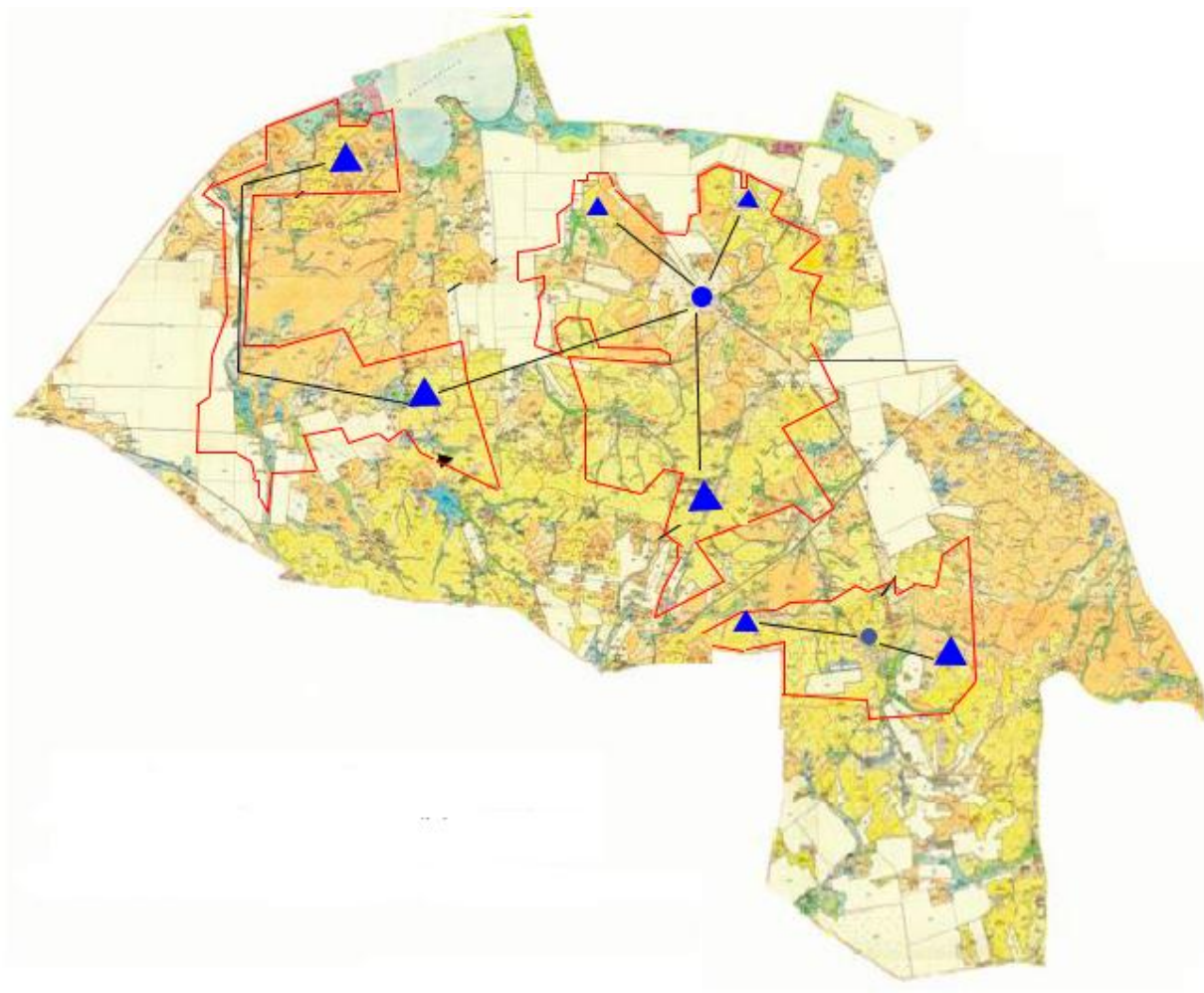


Шартты белгілер:

- ★ Жайылымдардың орналасқан жері
- Жайылымдарға баратын бағыт
- Жайылымдардан қайтатын бағыт

Қарқаралы ауданы бойынша
2022-2023 жылдарға арналған
жайылымдарды
басқару және оларды пайдалану
жөніндегі
жоспарға 94 қосымша

Қарқаралы ауданы Балқантау ауылдық жайылымы жоқ жеке және (немесе) заңды тұлғалардың ауыл шаруашылығы жануарларының мал басын орналастыру үшін жайылымдарды қайта бөлу және оны берілетін жайылымдарға ауыстыру схемасы



Шартты белгілер:

- Мал айдау маршруттары
- ▲ Жайылымдардың орналасу орны

Қарқаралы ауданы бойынша
2022-2023 жылдарға арналған
жайылымдарды
басқару және оларды пайдалану
жөніндегі
жоспарға 95 қосымша

Қарқаралы ауданы Абай ауылдық жайылымы жоқ жеке және (немесе) заңды тұлғалардың ауыл шаруашылығы жануарларының мал басын орналастыру үшін жайылымдарды қайта бөлу және оны берілетін жайылымдарға ауыстыру схемасы

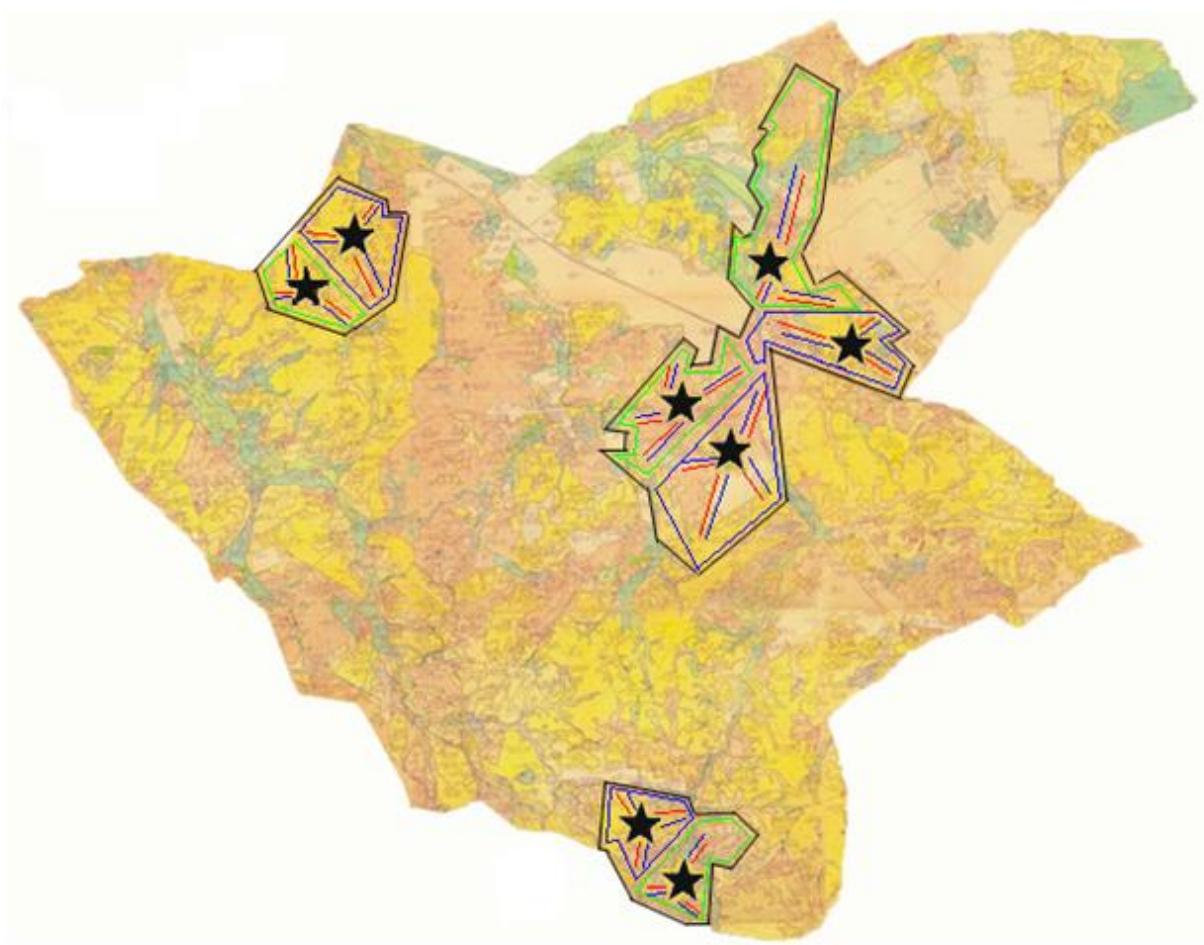


Шартты белгілер:

- ★ Жайылымдардың орналасқан жері
- Жайылымдарға баратын бағыт
- Жайылымдардан қайтатын бағыт

Қарқаралы ауданы бойынша
2022-2023 жылдарға арналған
жайылымдарды
басқару және оларды пайдалану
жөніндегі
жоспарға 96 қосымша

Қарқаралы ауданы Мартбек Мамыраев ауылдық жайылымы жоқ жеке және (немесе) заңды тұлғалардың ауыл шаруашылығы жануарларының мал басын орналастыру үшін жайылымдарды қайта бөлу және оны берілетін жайылымдарға ауыстыру схемасы

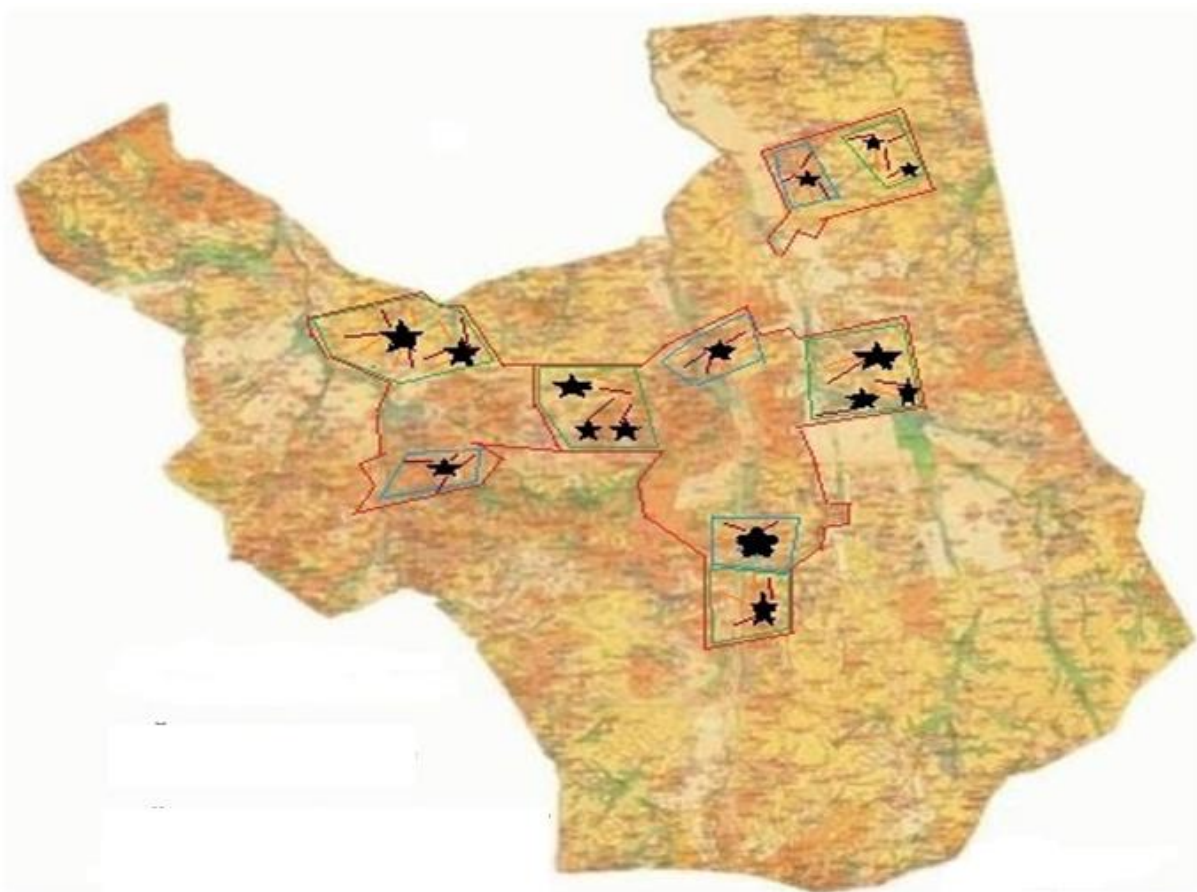


Шартты белгілер:

- ★ Жайылымдардың орналасқан орны
- Жайылымдарға баратын бағыт
- Жайылымдардан қайтатын бағыт

Қарқаралы ауданы бойынша
2022-2023 жылдарға арналған
жайылымдарды
басқару және оларды пайдалану
жөніндегі
жоспарға 97 қосымша

Қарқаралы ауданы Бесоба ауылдық жайылымы жоқ жеке және (немесе) заңды тұлғалардың ауыл шаруашылығы жануарларының мал басын орналастыру үшін жайылымдарды қайта бөлу және оны берілетін жайылымдарға ауыстыру схемасы

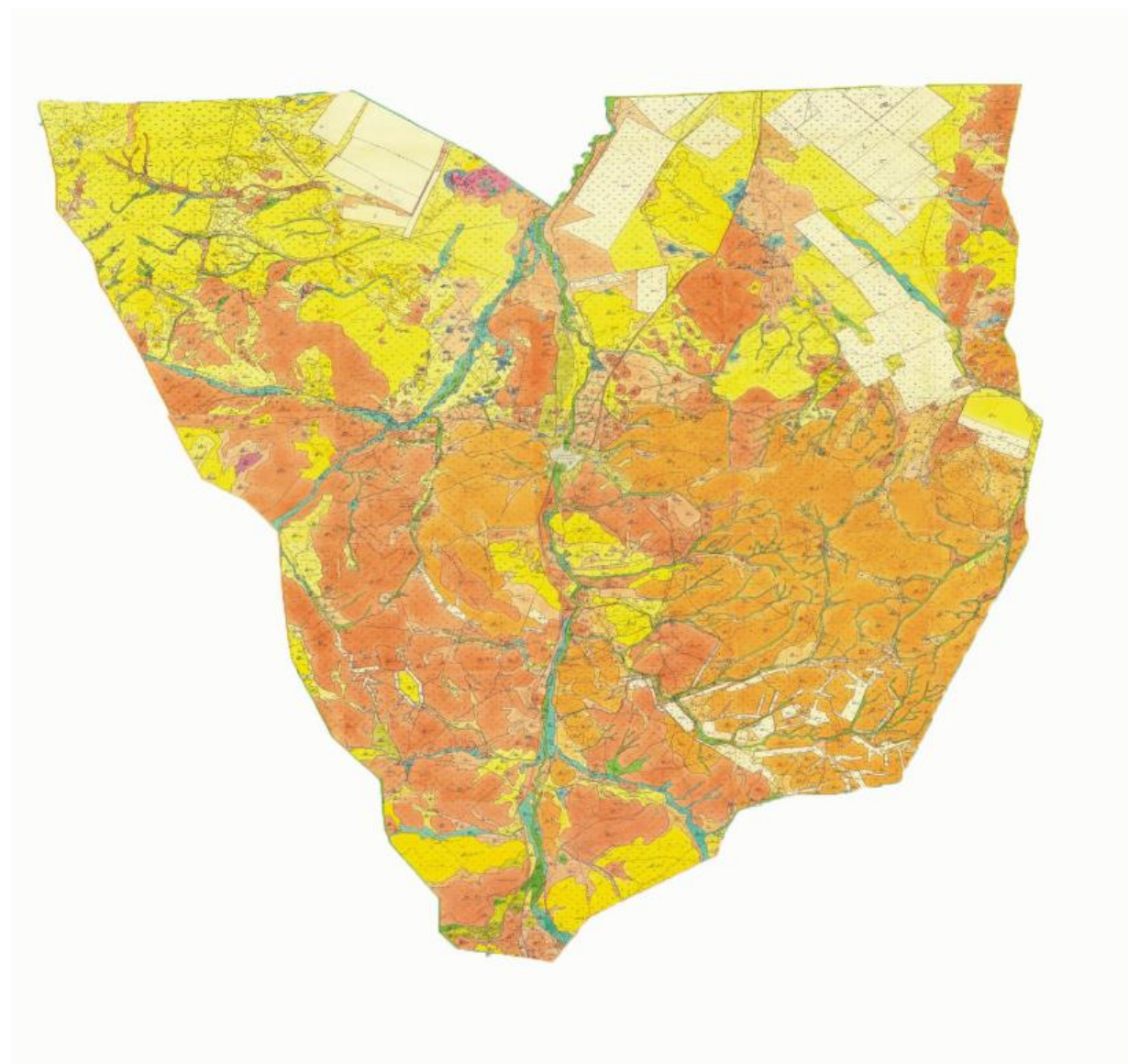


Шартты белгілер:

- ★ Жайылымдардың орналасқан орны
- Жайылымдарға баратын бағыт
- Жайылымдардан қайтатын бағыт

Қарқаралы ауданы бойынша
2022-2023 жылдарға арналған
жайылымдарды
басқару және оларды пайдалану
жөніндегі
жоспарға 98 қосымша

Қарқаралы ауданы Тәттімбет ауылдық жайылымы жоқ жеке және (немесе) заңды тұлғалардың ауыл шаруашылығы жануарларының мал басын орналастыру үшін жайылымдарды қайта бөлу және оны берілетін жайылымдарға ауыстыру схемасы

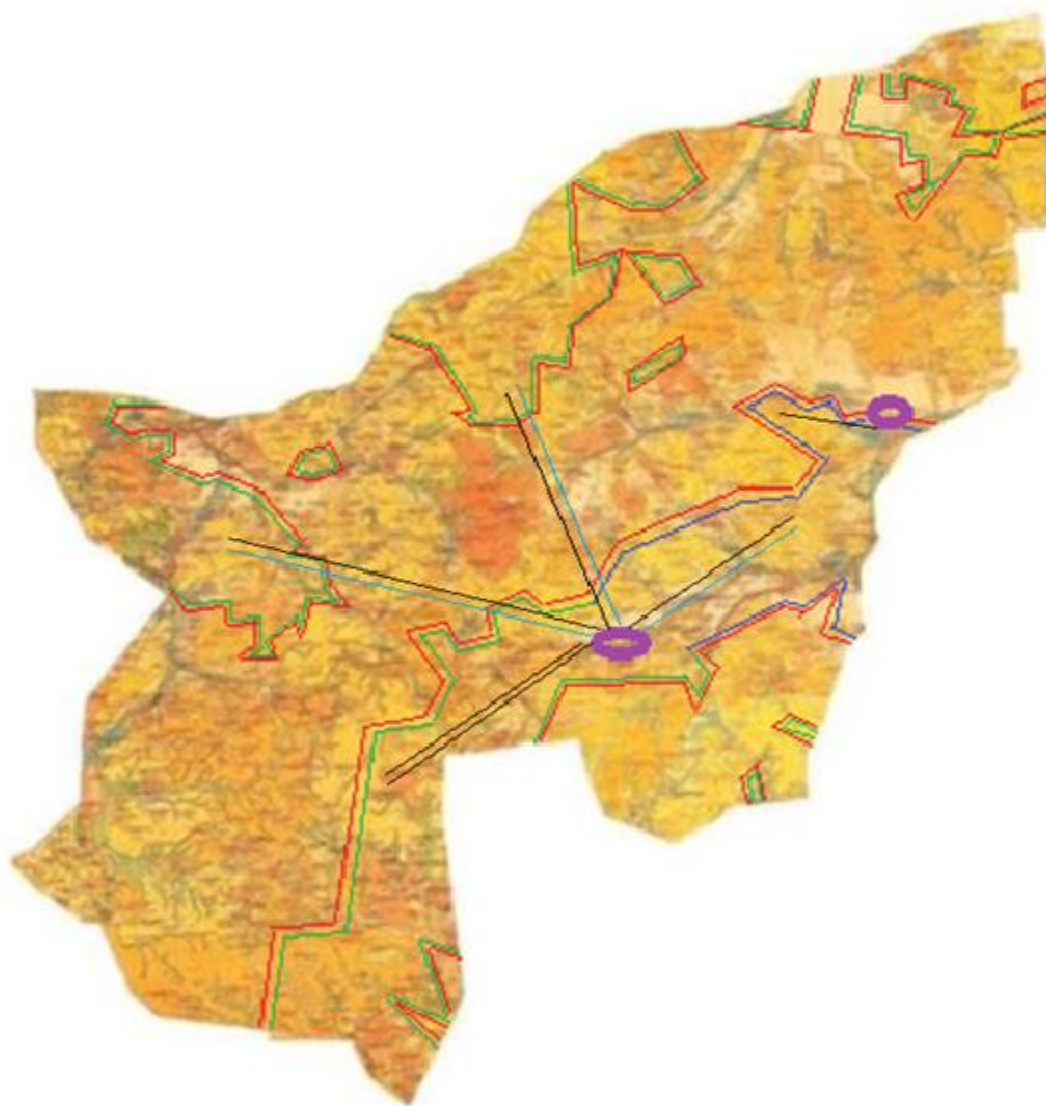


Шартты белгілер:

← Жайылым бағыттары

Қарқаралы ауданы бойынша
2022-2023 жылдарға арналған
жайылымдарды
басқару және оларды пайдалану
жөніндегі
жоспарға 99 қосымша

Қарқаралы ауданы Жаңатоған ауылдық жайылымы жоқ жеке және (немесе) заңды тұлғалардың ауыл шаруашылығы жануарларының мал басын орналастыру үшін жайылымдарды қайта бөлу және оны берілетін жайылымдарға ауыстыру схемасы

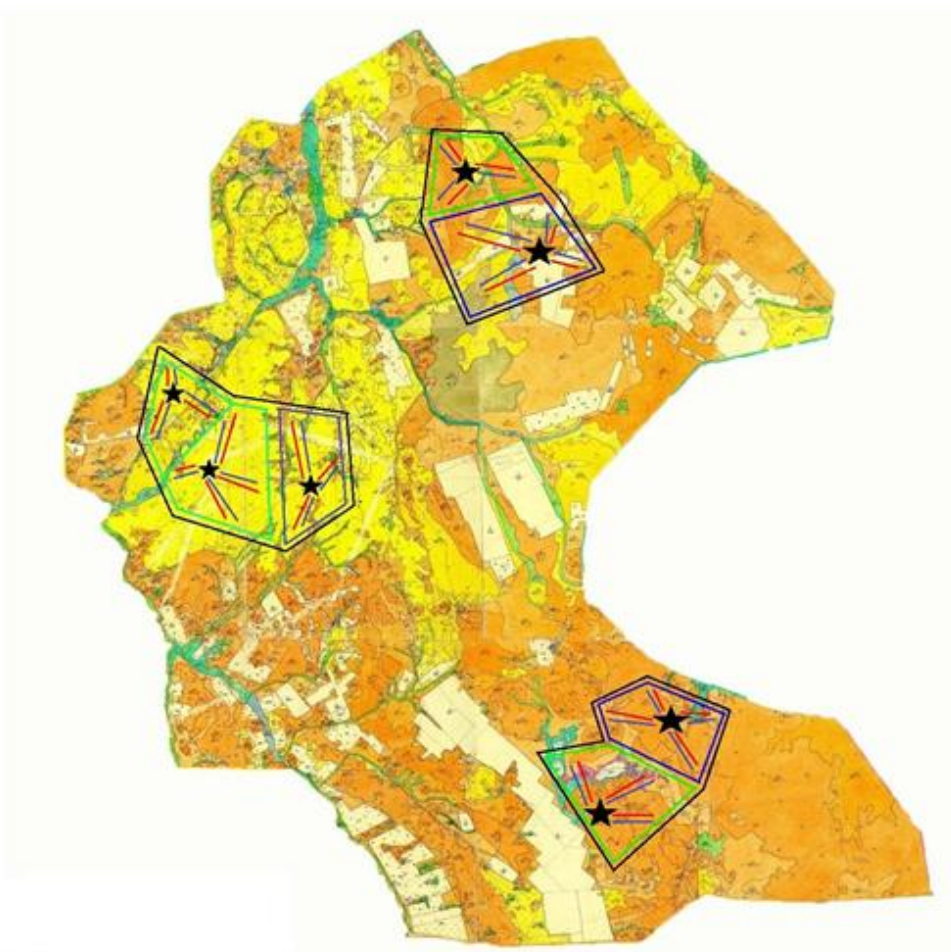


Шартты белгілер:

- Жайылымдарға баратын бағыт
- Жайылымдардан қайтатын бағыт

Қарқаралы ауданы бойынша
2022-2023 жылдарға арналған
жайылымдарды
басқару және оларды пайдалану
жөніндегі
жоспарға 100 қосымша

Қарқаралы ауданы Нығмет Нұрмақов атындағы ауылдық жайылымы жоқ жеке және (немесе) заңды тұлғалардың ауыл шаруашылығы жануарларының мал басын орналастыру үшін жайылымдарды қайта бөлу және оны берілетін жайылымдарға ауыстыру схемасы

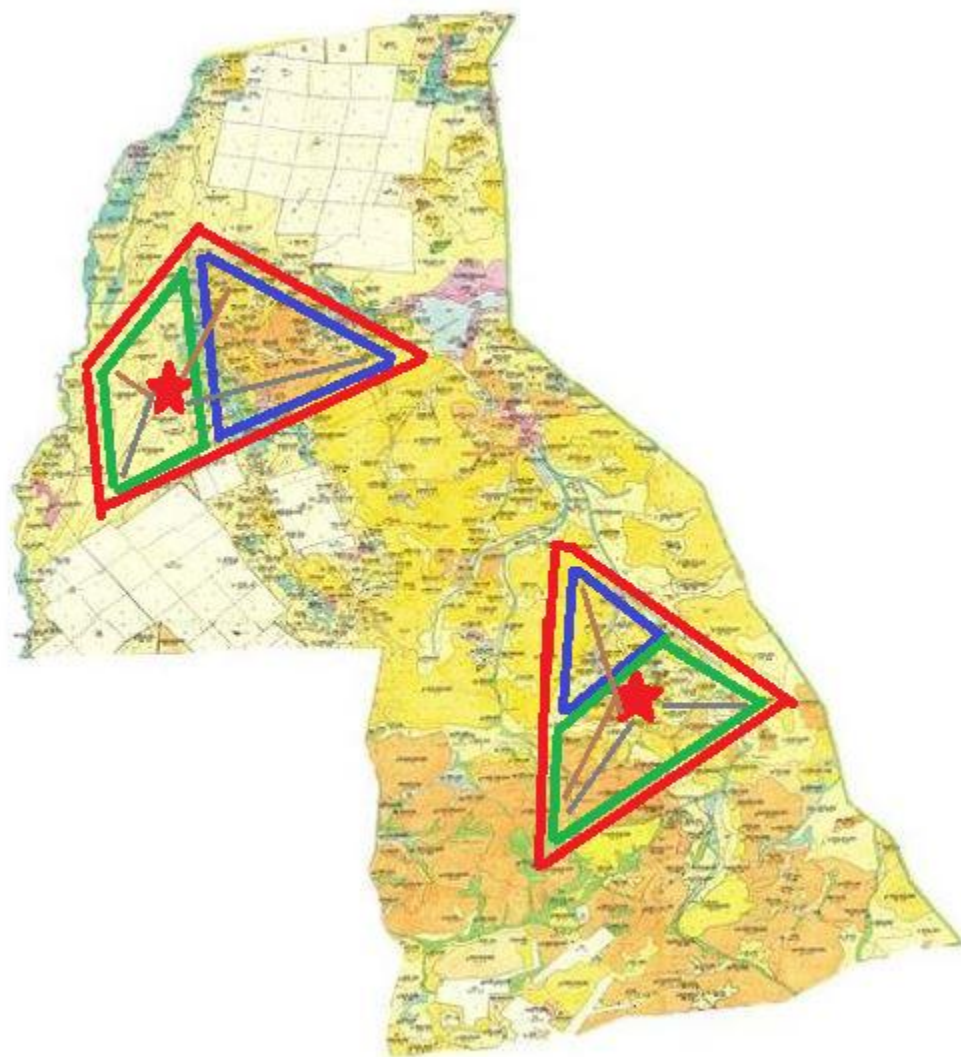


Шартты белгілер:

- ★ Жайылымдардың орналасқан орны
- Жайылымдарға баратын бағыт
- Жайылымдардан қайтатын бағыт

Қарқаралы ауданы бойынша
2022-2023 жылдарға арналған
жайылымдарды
басқару және оларды пайдалану
жөніндегі
жоспарға 101 қосымша

Қарқаралы ауданы Мәди ауылдық жайылымы жоқ жеке және (немесе) заңды тұлғалардың ауыл шаруашылығы жануарларының мал басын орналастыру үшін жайылымдарды қайта бөлу және оны берілетін жайылымдарға ауыстыру схемасы

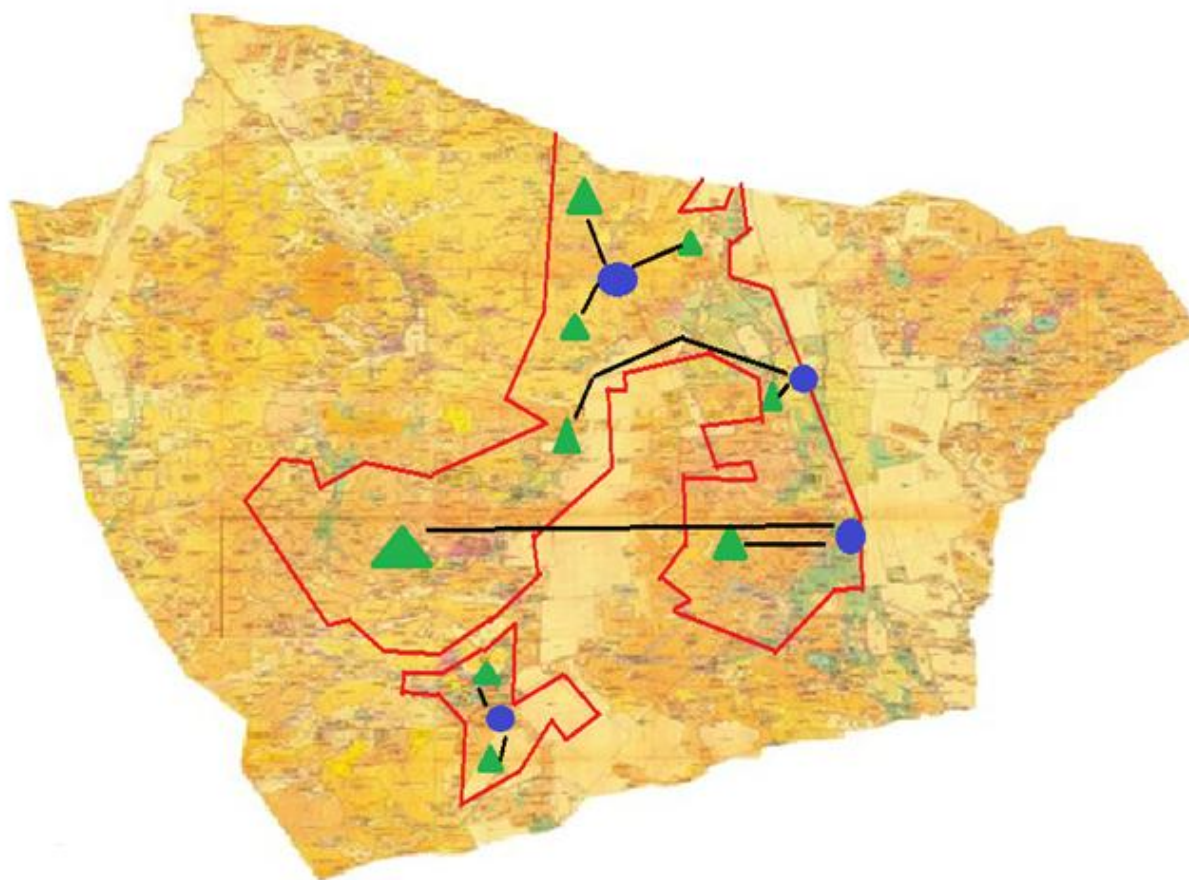


Шартты белгілер:

- Жайылымға баратын бағыт
- Жайылымнан қайтатын бағыт

Қарқаралы ауданы бойынша
2022-2023 жылдарға арналған
жайылымдарды
басқару және оларды пайдалану
жөніндегі
жоспарға 102 қосымша

Қарқаралы ауданы Тегіспілдік ауылдық жайылымы жоқ жеке және (немесе) заңды тұлғалардың ауыл шаруашылығы жануарларының мал басын орналастыру үшін жайылымдарды қайта бөлу және оны берілетін жайылымдарға ауыстыру схемасы

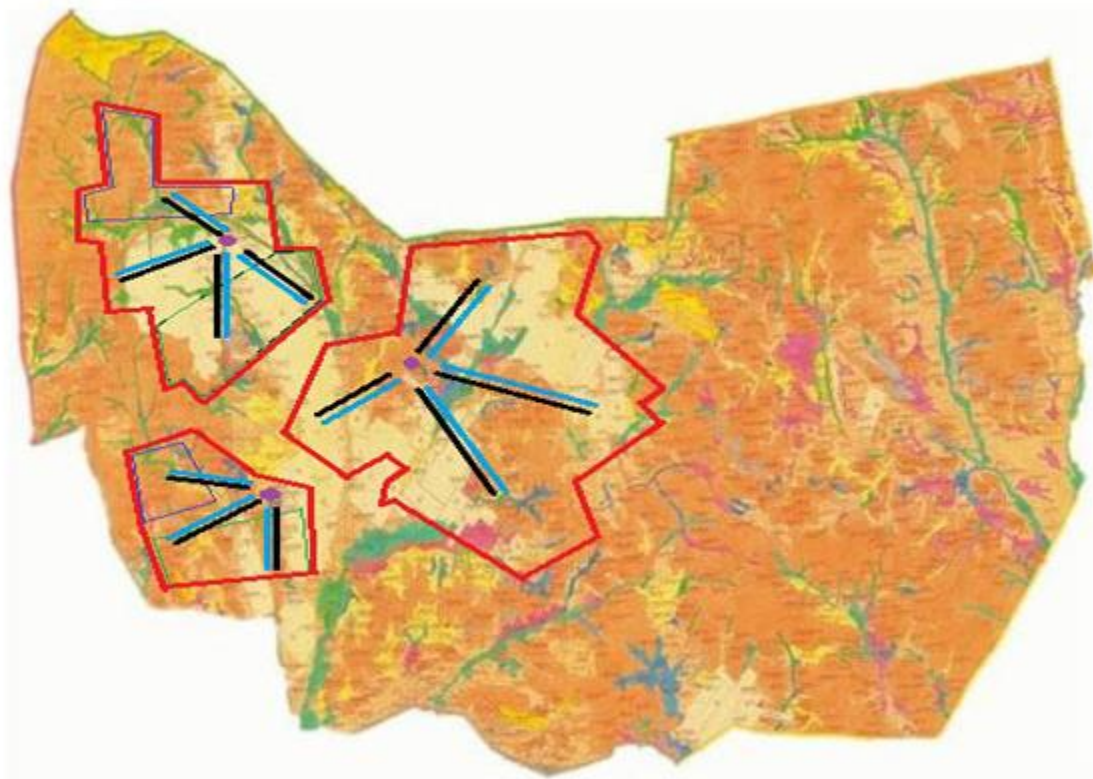


Шартты белгілер:

- Жайылымдардың шекарасы
- Малды шығару маршруты
- Елді мекеннің орналасуы
- ▲ Жайылымдардың орналасуы

Қарқаралы ауданы бойынша
2022-2023 жылдарға арналған
жайылымдарды
басқару және оларды пайдалану
жөніндегі
жоспарға 103 қосымша

Қарқаралы ауданы Темірші ауылдық жайылымы жоқ жеке және (немесе) заңды тұлғалардың ауыл шаруашылығы жануарларының мал басын орналастыру үшін жайылымдарды қайта бөлу және оны берілетін жайылымдарға ауыстыру схемасы



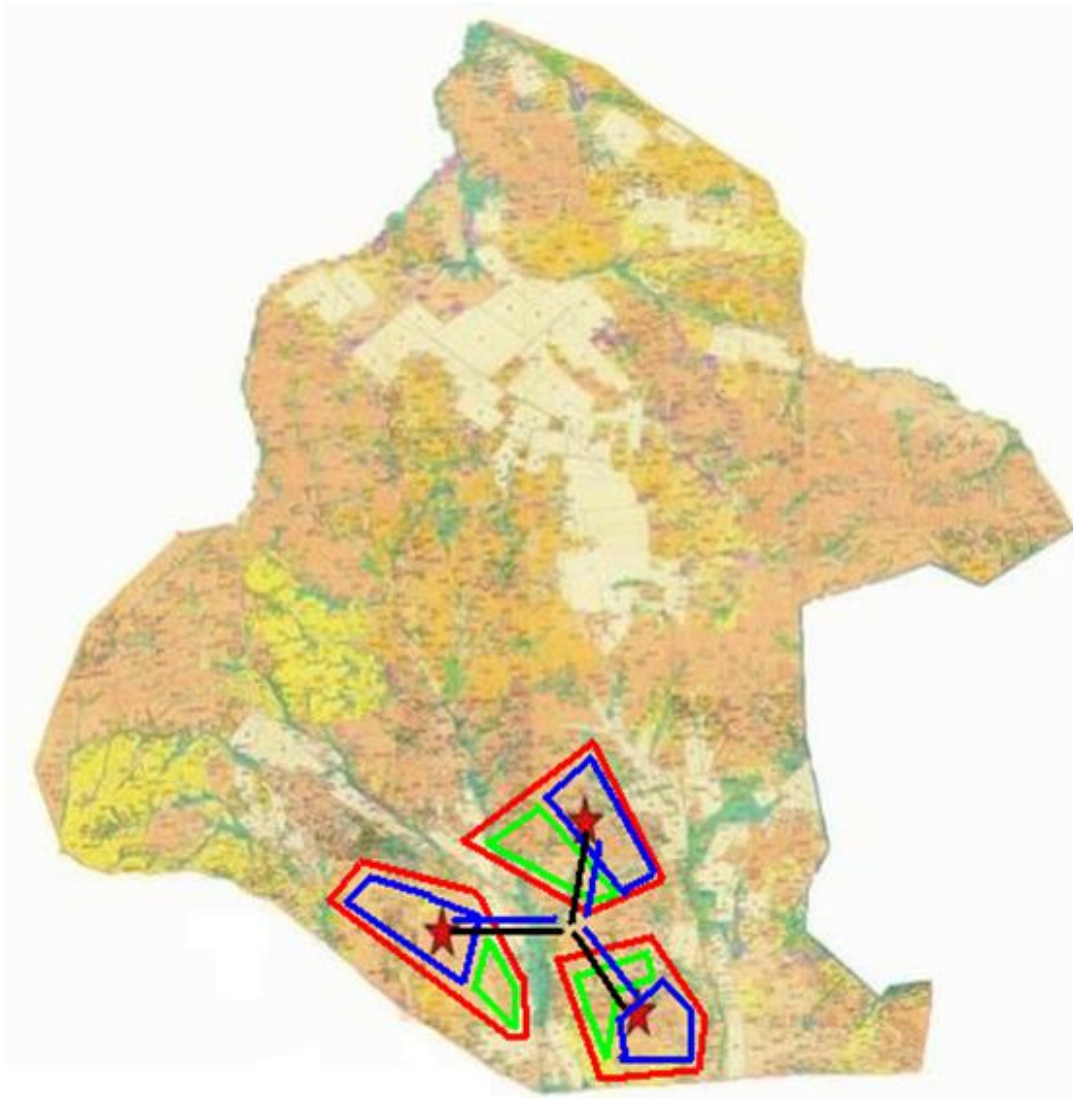
Шартты белгілер:

- Елді мекендер
- Жайылымдарға баратын бағыт
- Жайылымдардан қайтатын бағыт

Қарқаралы ауданы бойынша

2022-2023 жылдарға арналған
жайылымдарды
басқару және оларды пайдалану
жөніндегі
жоспарға 104 қосымша

Қарқаралы ауданы Томар ауылдық жайылымы жоқ жеке және (немесе) заңды тұлғалардың ауыл шаруашылығы жануарларының мал басын орналастыру үшін жайылымдарды қайта бөлу және оны берілетін жайылымдарға ауыстыру схемасы

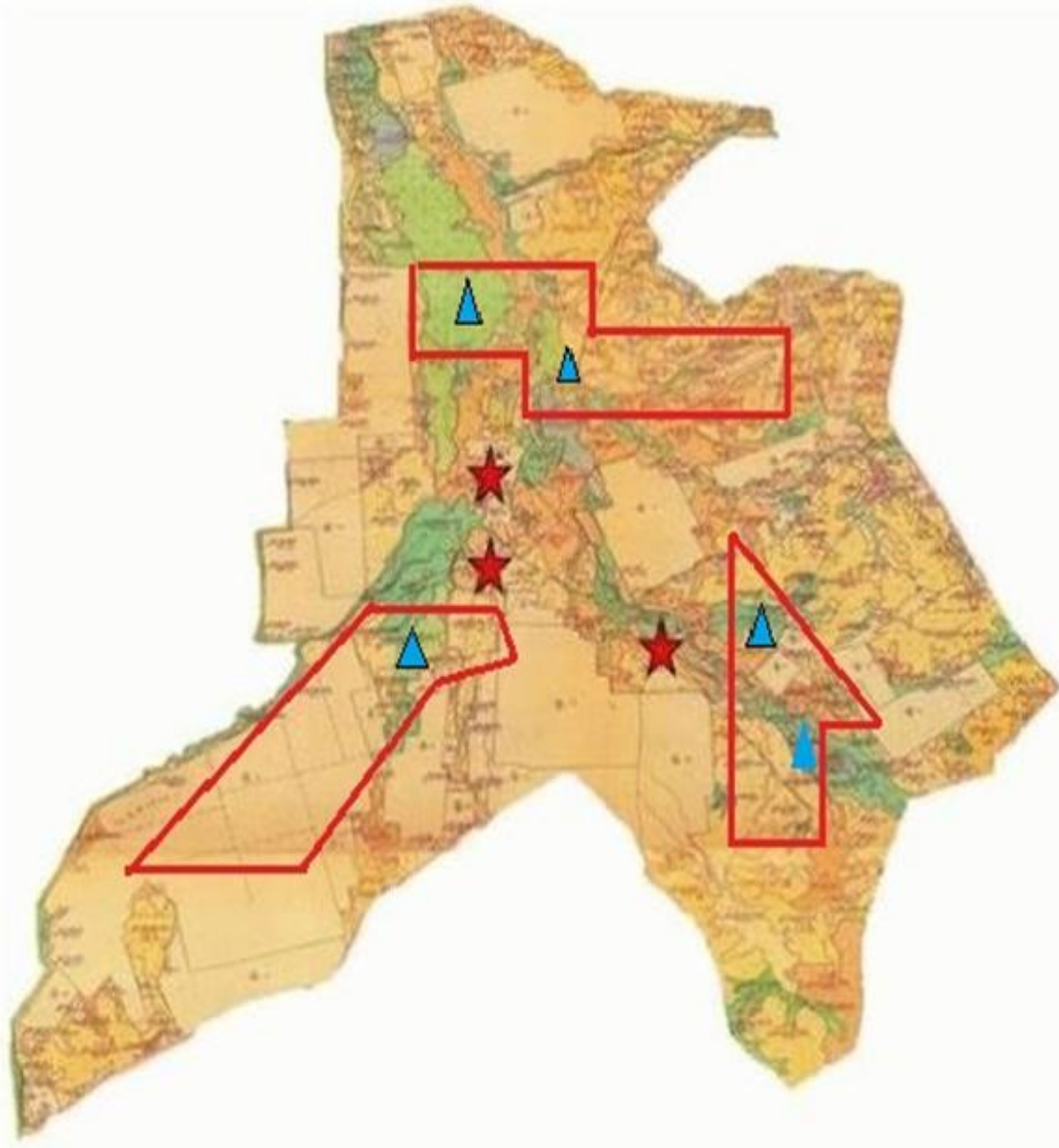


Шартты белгілер:

- ★ Жайылымдардың орналасқан жері
- Жайылымдарға баратын бағыт
- Жайылымдардан қайтатын бағыт

Қарқаралы ауданы бойынша
2022-2023 жылдарға арналған
жайылымдарды
басқару және оларды пайдалану
жөніндегі
жоспарға 105 қосымша

Қарқаралы ауданы Нұркен Әбдіров ауылдық жайылымы жоқ жеке және (немесе) заңды тұлғалардың ауыл шаруашылығы жануарларының мал басын орналастыру үшін жайылымдарды қайта бөлу және оны берілетін жайылымдарға ауыстыру схемасы



Шартты белгілер:

★ Елді мекендер

▲ Жайылымдардың орналасу орны

Қарқаралы ауданы бойынша
2022-2023 жылдарға арналған
жайылымдарды
басқару және оларды пайдалану
жөніндегі
жоспарға 106 қосымша

Қарқаралы ауданы Бақты ауылдық жайылымы жоқ жеке және (немесе) заңды тұлғалардың ауыл шаруашылығы жануарларының мал басын орналастыру үшін жайылымдарды қайта бөлу және оны берілетін жайылымдарға ауыстыру схемасы



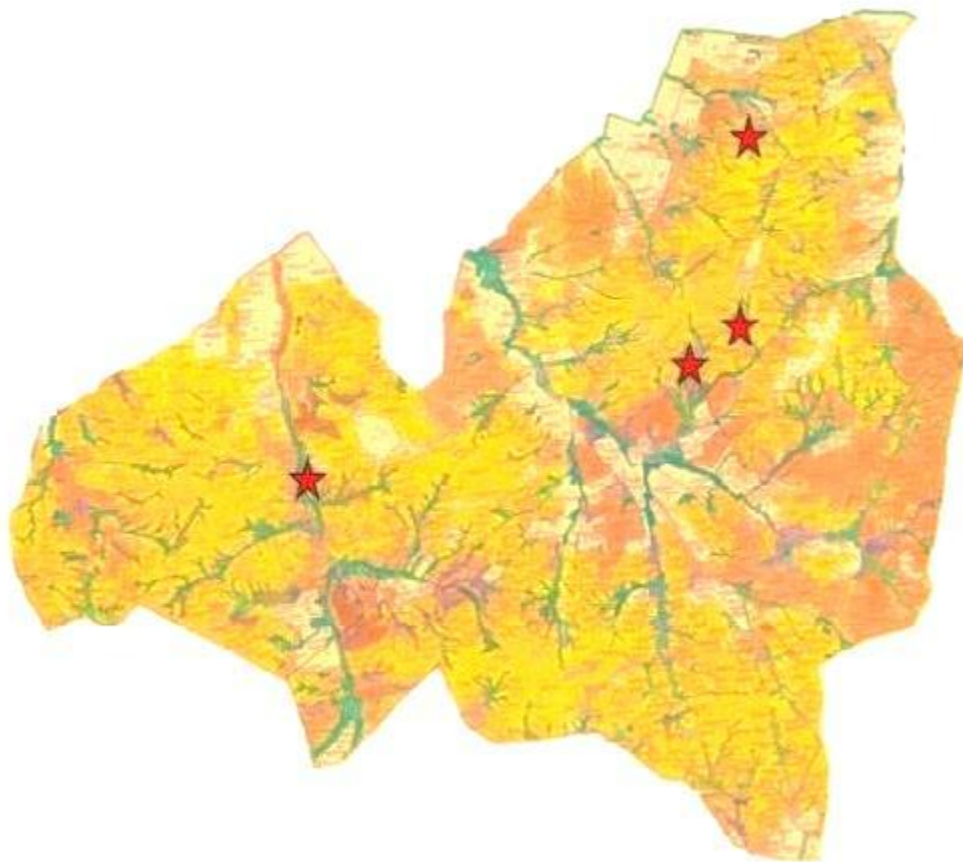
Шартты белгілер:



Жайымдардың орналасу орыны нақты алаңдары
Мал айдау маршруты
Жайлымдардың маусымдылығы және ішкі шекаралары

Қарқаралы ауданы бойынша
2022-2023 жылдарға арналған
жайылымдарды
басқару және оларды пайдалану
жөніндегі
жоспарға 107 қосымша

Қарқаралы ауданы Қайнарбұлақ ауылдық жайылымы жоқ жеке және (немесе) заңды тұлғалардың ауыл шаруашылығы жануарларының мал басын орналастыру үшін жайылымдарды қайта бөлу және оны берілетін жайылымдарға ауыстыру схемасы

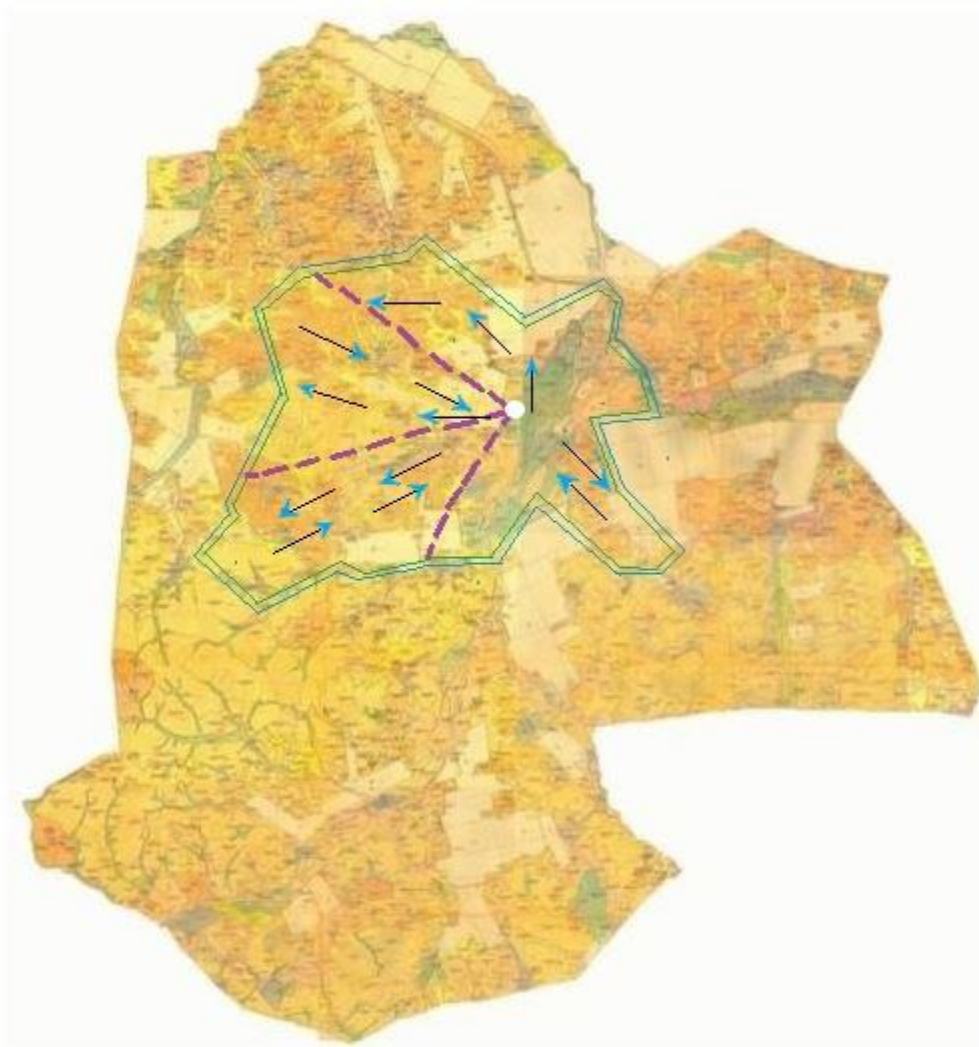


Шартты белгілер:

- ★ Елді мекендер
- Жайылымдарға баратын бағыт
- Жайылымдардан қайтатын бағыт

Қарқаралы ауданы бойынша
2022-2023 жылдарға арналған
жайылымдарды
басқару және оларды пайдалану
жөніндегі
жоспарға 108 қосымша

Қарқаралы ауданы Ынталы ауылдық жайылымы жоқ жеке және (немесе) заңды тұлғалардың ауыл шаруашылығы жануарларының мал басын орналастыру үшін жайылымдарды қайта бөлу және оны берілетін жайылымдарға ауыстыру схемасы



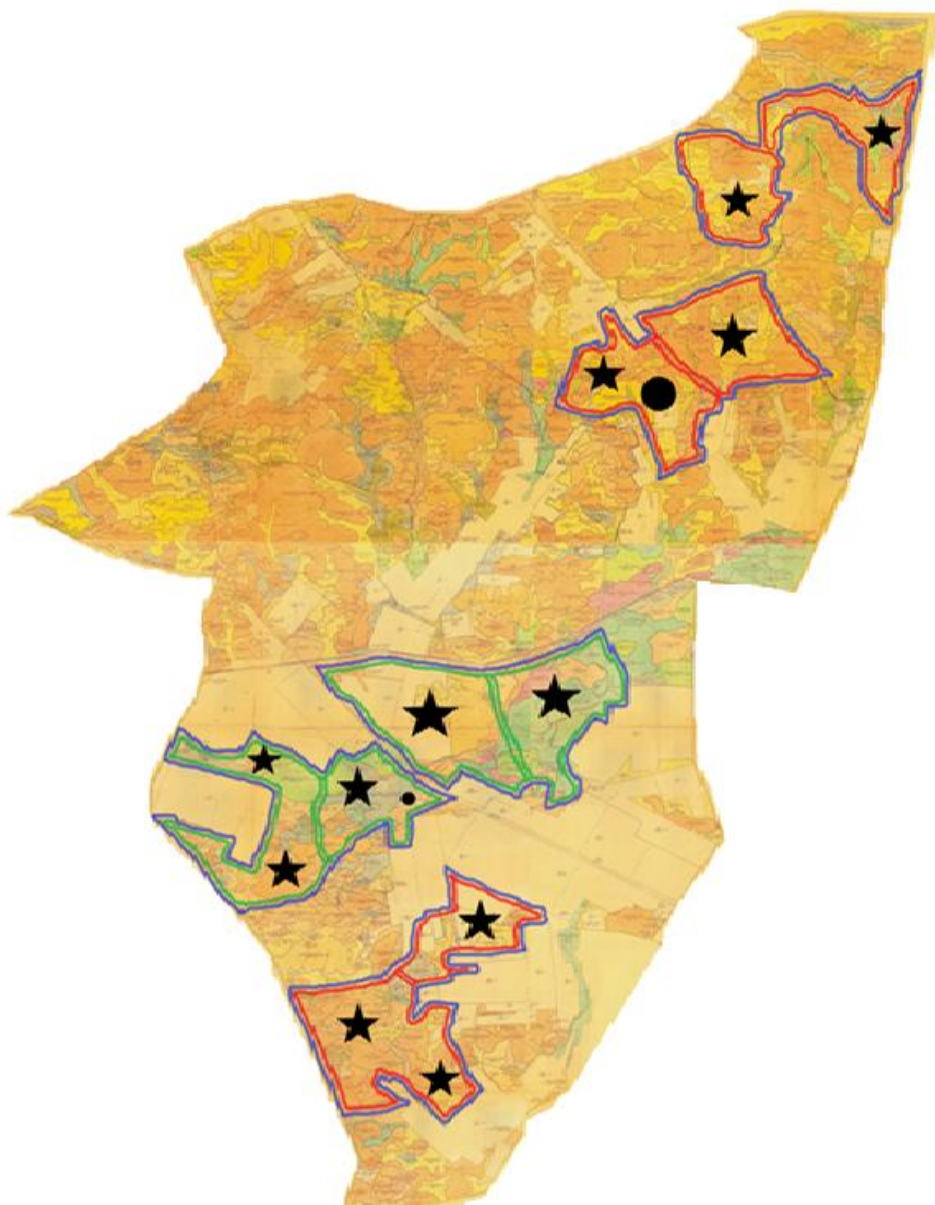
Шартты белгілер



- Жайылымдарға баратын бағыт

Қарқаралы ауданы бойынша
2022-2023 жылдарға арналған
жайылымдарды
басқару және оларды пайдалану
жөніндегі
жоспарға 109 қосымша

Қарқаралы ауданы Уғар ауылдық жайылымы жоқ жеке және (немесе) заңды тұлғалардың ауыл шаруашылығы жануарларының мал басын орналастыру үшін жайылымдарды қайта бөлу және оны берілетін жайылымдарға ауыстыру схемасы



Шартты белгілер:

- ★ Жайылымдардың орналасқан жері
- Жайылымдардың шекарасы
- Жайылымдардың маусымдылығы

Қарқаралы ауданы бойынша
2022-2023 жылдарға арналған
жайылымдарды
басқару және оларды пайдалану
жөніндегі
жоспарға 110 қосымша

Қарқаралы ауданы Шарықты ауылдық жайылымы жоқ жеке және (немесе) заңды тұлғалардың ауыл шаруашылығы жануарларының мал басын орналастыру үшін жайылымдарды қайта бөлу және оны берілетін жайылымдарға ауыстыру схемасы

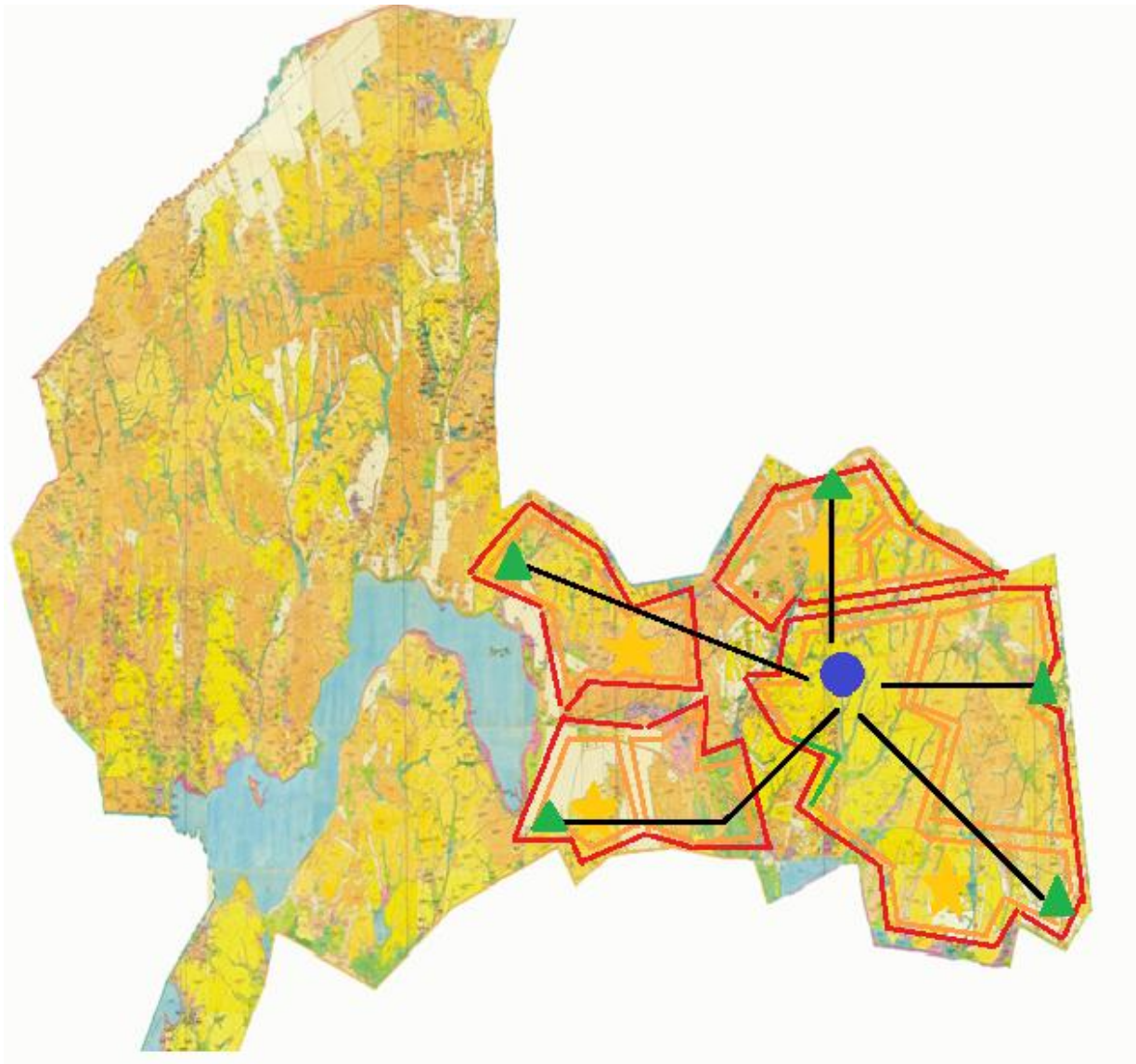


Шартты белгілер:

- ★ Жайылымдардың орналасқан жері
- Жайылымдардың шекарасы
- Жайылымдардың маусымдылығы

Қарқаралы ауданы бойынша
2022-2023 жылдарға арналған
жайылымдарды

Қарқаралы ауданы Қоянды ауылдық маңында орналасқан жайылымдармен қамтамасыз етілмеген жеке және (немесе) заңды тұлғалардың ауыл шаруашылығы жануарларының мал басын шалғайдағы жайылымдарға орналастыру схемасы

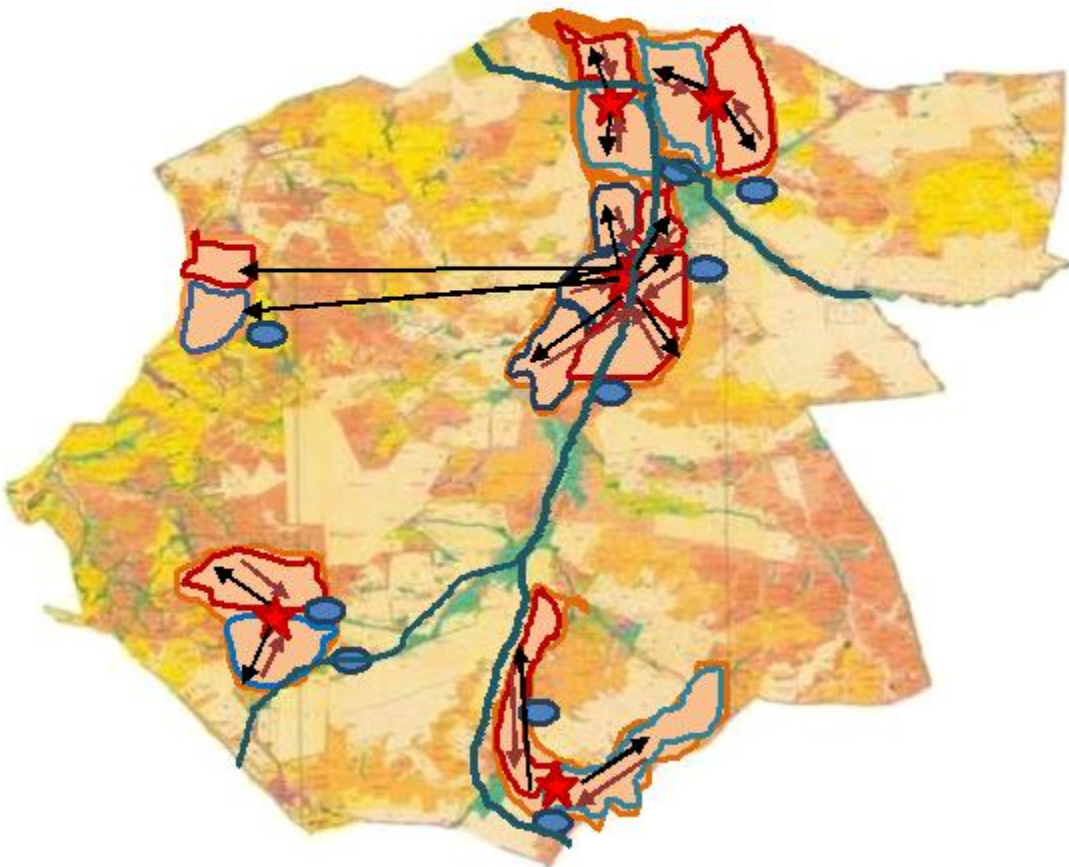


Шартты белгілер:

— Мал айдау маршруты

▲ Жайылымдардың орналасу нақты алаңдары

Қарқаралы ауданы Қырғыз ауылдық маңында орналасқан жайылымдармен қамтамасыз етілмеген жеке және (немесе) заңды тұлғалардың ауыл шаруашылығы жануарларының мал басын шалғайдағы жайылымдарға орналастыру схемасы

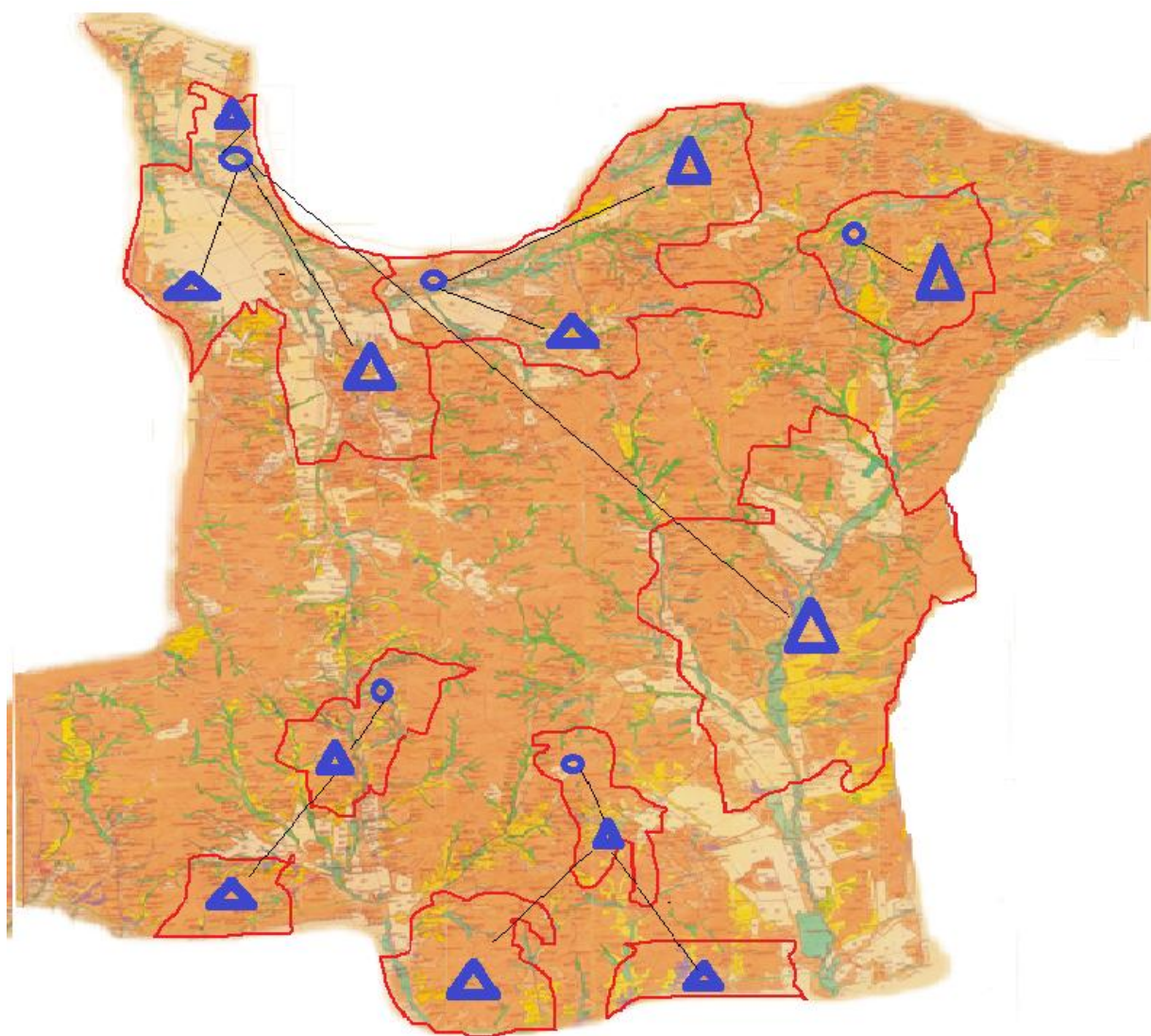


Шартты белгілер:

- Жайылымдардың шекарасы
- Жайылымдардың маусымдылығы
- Су көздері
- Жайылымдарға баратын бағыт
- Жайылымдардан қайтатын бағыт

Қарқаралы ауданы бойынша
2022-2023 жылдарға арналған
жайылымдарды
басқару және оларды пайдалану
жөніндегі
жоспарға 113 қосымша

Қарқаралы ауданы Қасым Аманжолов ауылдық маңында орналасқан жайылымдармен қамтамасыз етілмеген жеке және (немесе) заңды тұлғалардың ауыл шаруашылығы жануарларының мал басын шалғайдағы жайылымдарға орналастыру схемасы

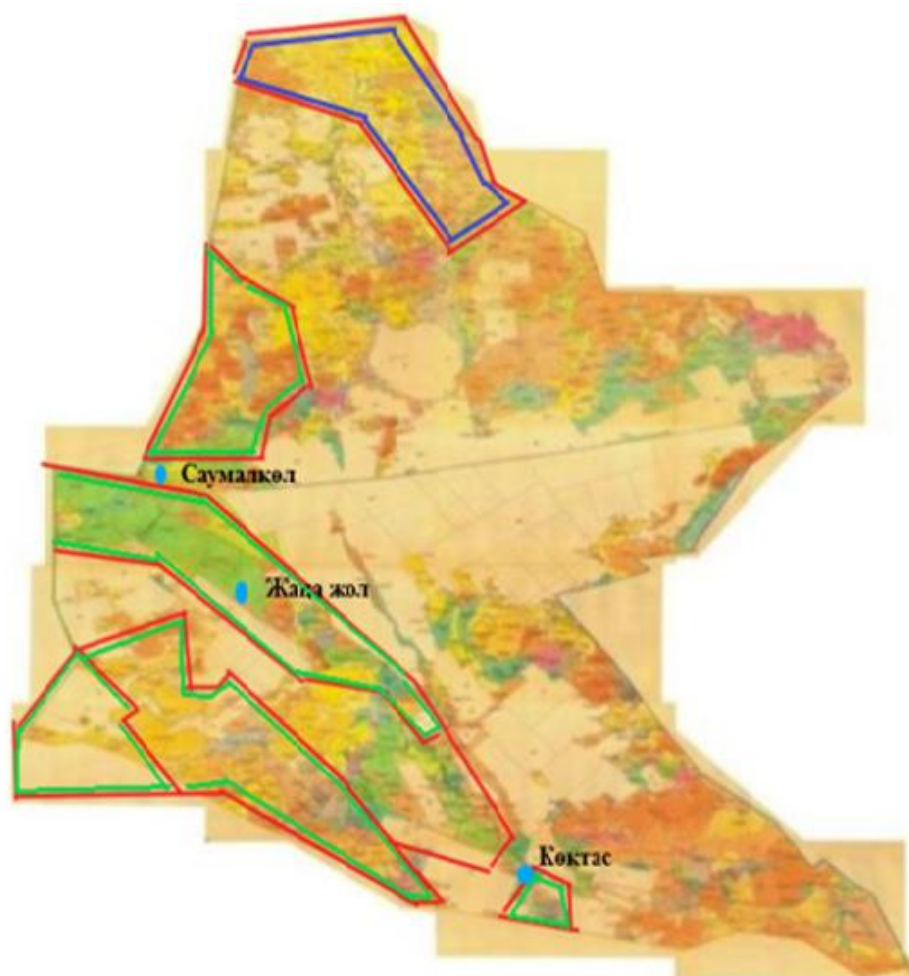


Шартты белгілер:

- Малды айдау маршруты
- △ Жайылымдардың орналасу орны, нақты алаңдары

Қарқаралы ауданы бойынша
2022-2023 жылдарға арналған
жайылымдарды
басқару және оларды пайдалану
жөніндегі
жоспарға 114 қосымша

Қарқаралы ауданы Қаршығалы ауылдық маңында орналасқан жайылымдармен қамтамасыз етілмеген жеке және (немесе) заңды тұлғалардың ауыл шаруашылығы жануарларының мал басын шалғайдағы жайылымдарға орналастыру схемасы

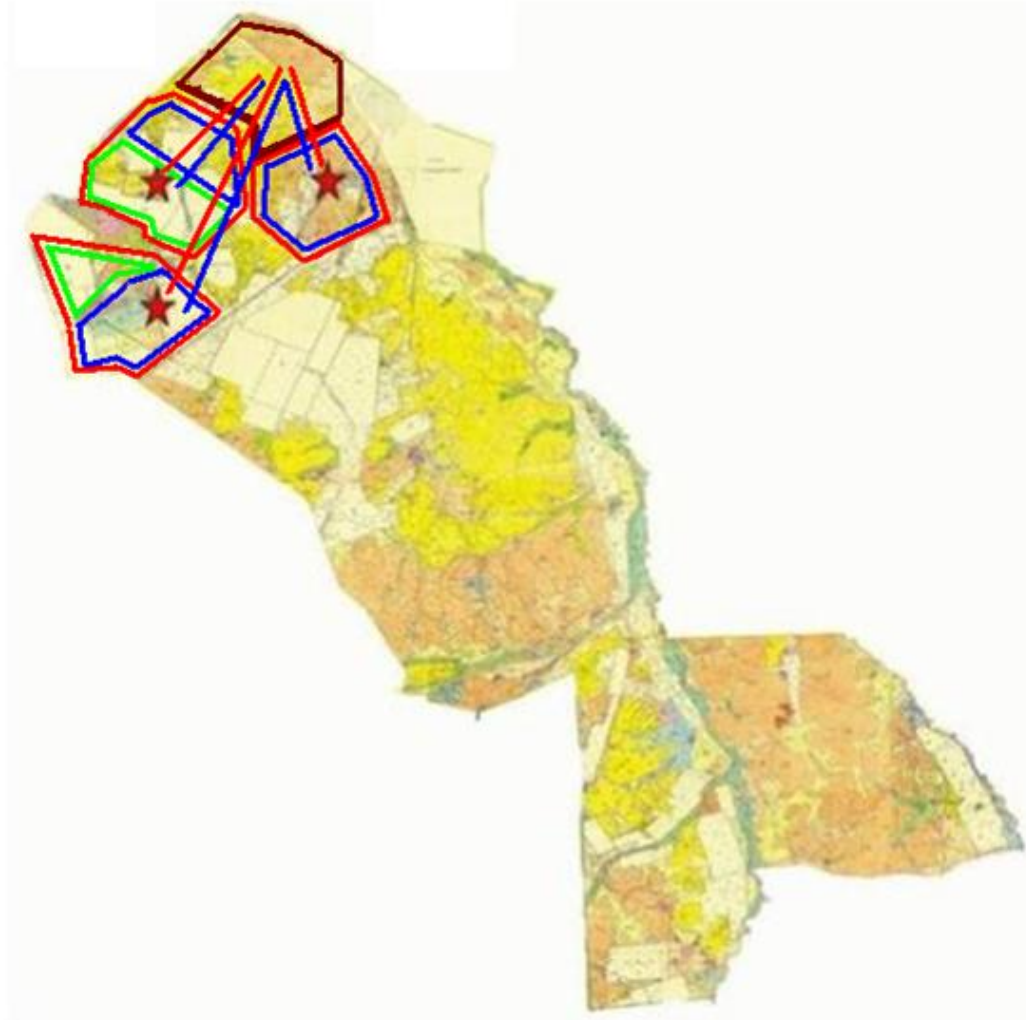


Шартты белгілер:

- Елді мекендердің орналасуы
- Жайылымдардың шекаралары
- Жайылымдардың маусымдылығы және ішкі шекаралары

2022-2023 жылдарға арналған
жайылымдарды
басқару және оларды пайдалану
жөніндегі
жоспарға 115 қосымша

Қарқаралы ауданы Қаракөл ауылдық маңында орналасқан жайылымдармен қамтамасыз етілмеген жеке және (немесе) заңды тұлғалардың ауыл шаруашылығы жануарларының мал басын шалғайдағы жайылымдарға орналастыру схемасы



Шартты белгілер:

- ★ Жайылымдардың орналасқан жері
- Жайылымдарға баратын бағыт
- Жайылымдардан қайтатын бағыт
- Шалғайдағы жайылым

Қарқаралы ауданы бойынша

2022-2023 жылдарға арналған
жайылымдарды
басқару және оларды пайдалану
жөніндегі
жоспарға 116 қосымша

Қарқаралы ауданы Балқантау ауылдық маңында орналасқан жайылымдармен қамтамасыз етілмеген жеке және (немесе) заңды тұлғалардың ауыл шаруашылығы жануарларының мал басын шалғайдағы жайылымдарға орналастыру схемасы

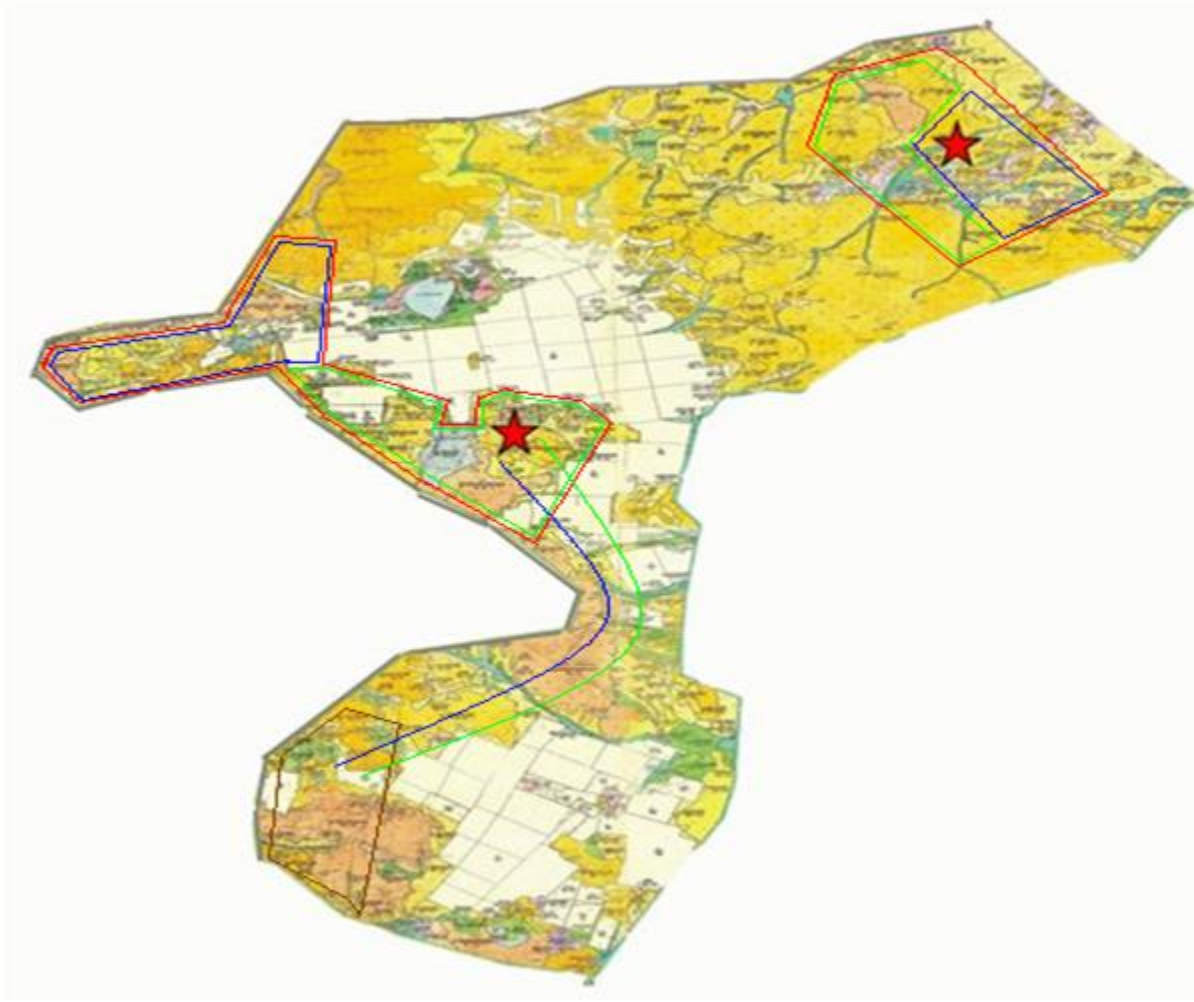


Шартты белгілер:

- Мал айдау маршруттары
- ▲ Жайылымдардың орналасу орыны

Қарқаралы ауданы бойынша
2022-2023 жылдарға арналған
жайылымдарды
басқару және оларды пайдалану

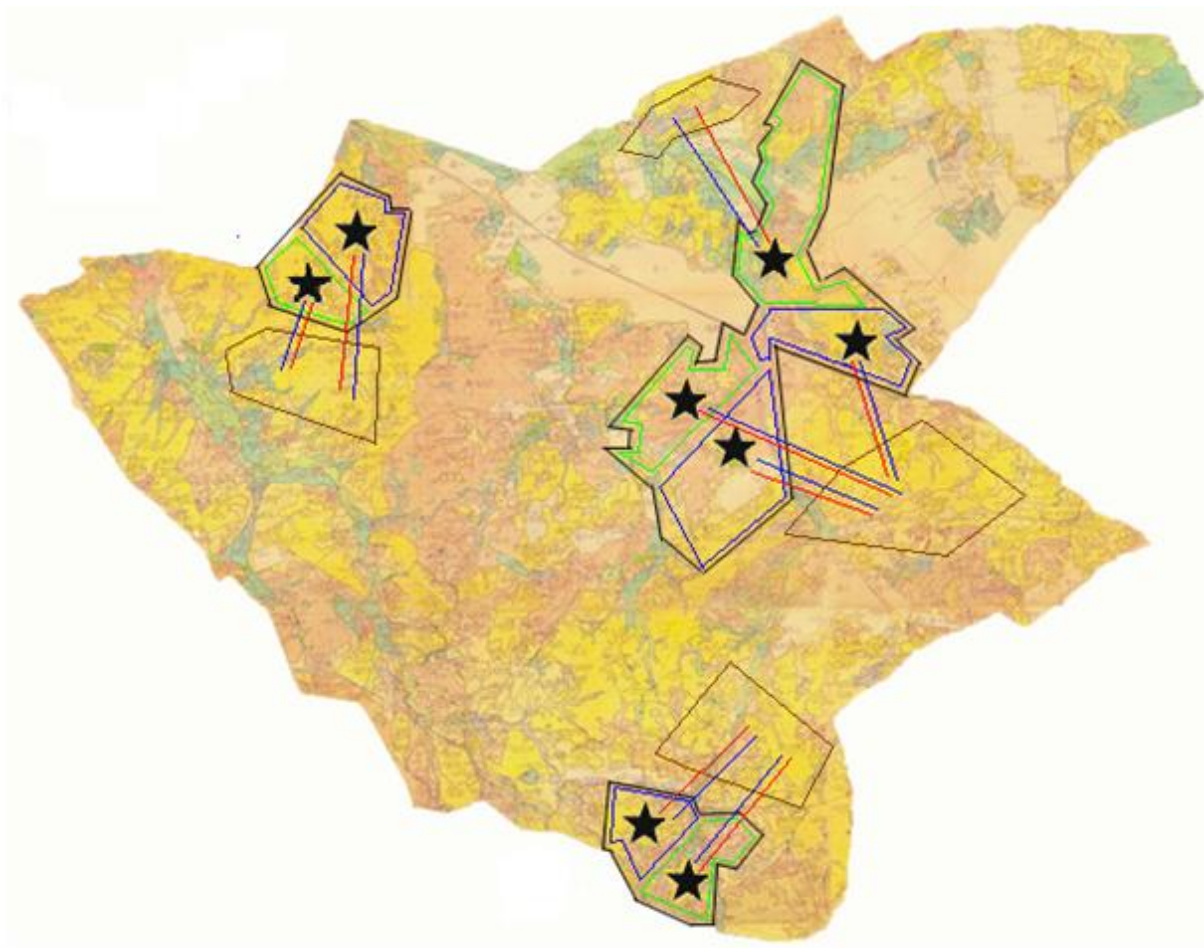
Қарқаралы ауданы Абай ауылдық маңында орналасқан жайылымдармен қамтамасыз етілмеген жеке және (немесе) заңды тұлғалардың ауыл шаруашылығы жануарларының мал басын шалғайдағы жайылымдарға орналастыру схемасы



Шартты белгілер:

- ★ Жайылымдардың орналасқан жері
- Жайылымдардың шекаралары
- Жайылымдардың маусымдылығы

Қарқаралы ауданы Мартбек Мамыраев ауылдық маңында орналасқан жайылымдармен қамтамасыз етілмеген жеке және (немесе) заңды тұлғалардың ауыл шаруашылығы жануарларының мал басын шалғайдағы жайылымдарға орналастыру схемасы

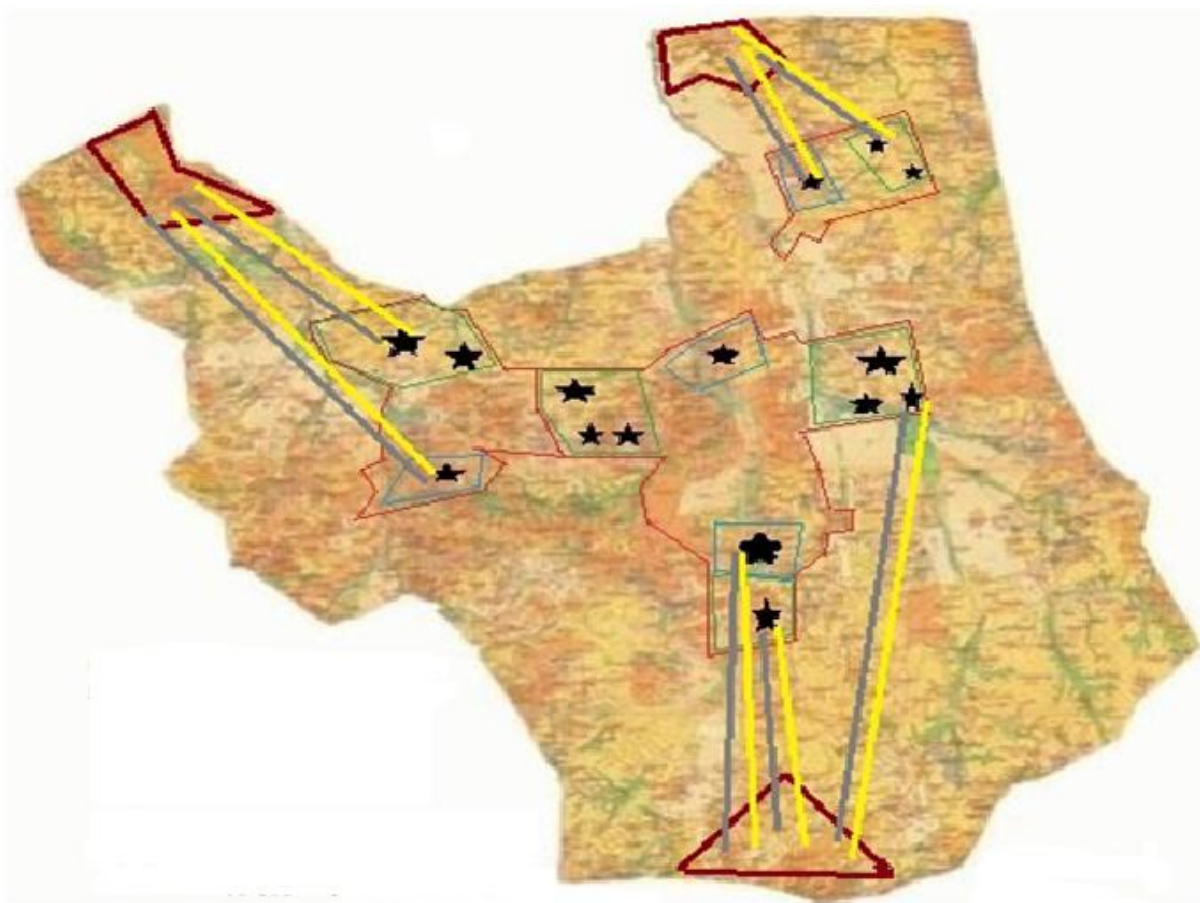


Шартты белгілер:

- ★ Жайылымдардың орналасқан орны
- Жайылымдарға баратын бағыт
- Жайылымдардан қайтатын бағыт
- Шалғайдағы жайылым

Қарқаралы ауданы бойынша
2022-2023 жылдарға арналған
жайылымдарды
басқару және оларды пайдалану
жөніндегі
жоспарға 119 қосымша

Қарқаралы ауданы Бесоба ауылдық маңында орналасқан жайылымдармен қамтамасыз етілмеген жеке және (немесе) заңды тұлғалардың ауыл шаруашылығы жануарларының мал басын шалғайдағы жайылымдарға орналастыру схемасы

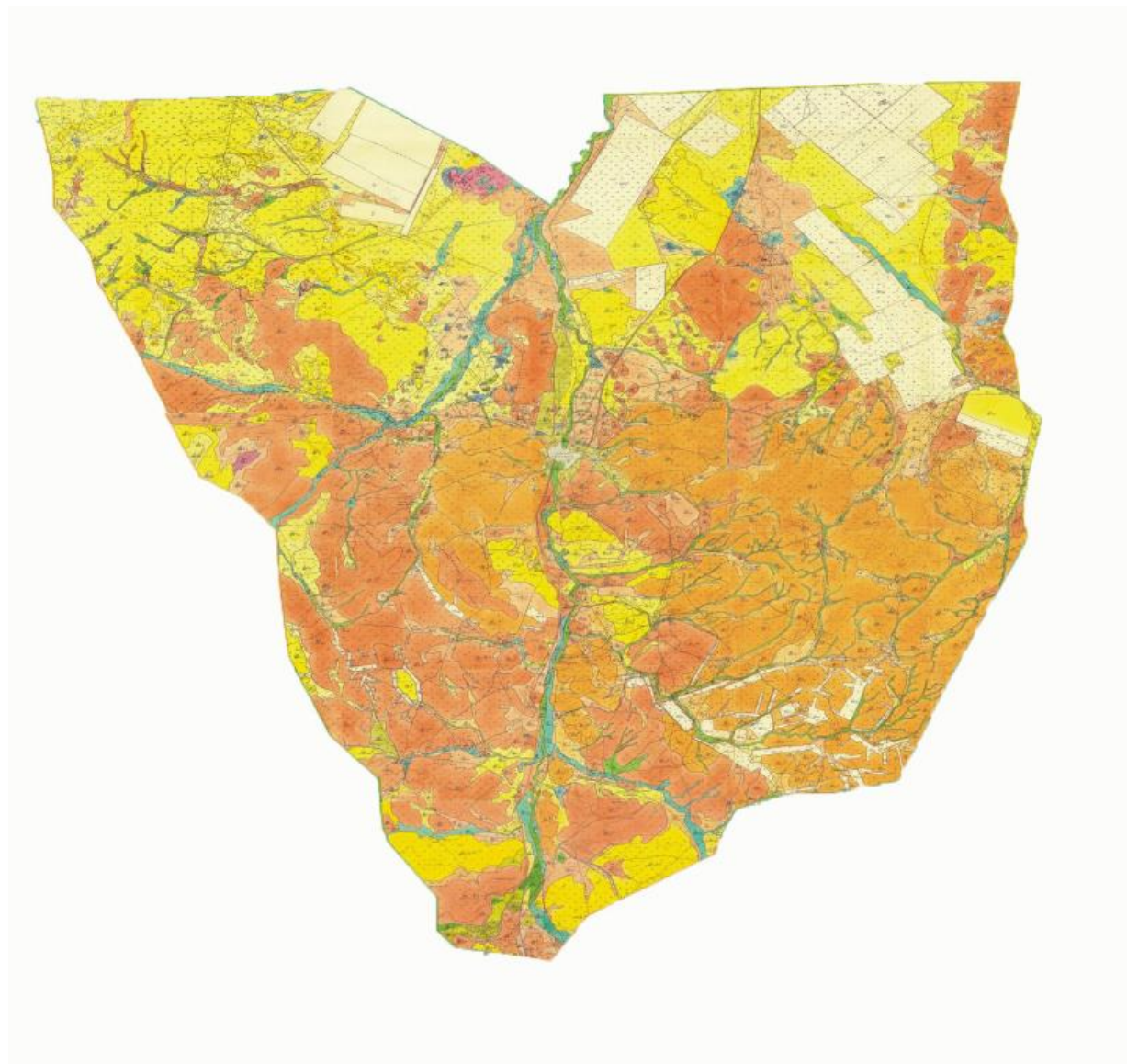


Шартты белгілер:

- ★ Жайылымдардың орналасқан орны
- Жайылымдарға баратын бағыт
- Жайылымдардан қайтатын бағыт
- Шалғайдағы жайылым

Қарқаралы ауданы бойынша
2022-2023 жылдарға арналған
жайылымдарды
басқару және оларды пайдалану
жөніндегі
жоспарға 120 қосымша

Қарқаралы ауданы Тәттімбет ауылдық маңында орналасқан жайылымдармен қамтамасыз етілмеген жеке және (немесе) заңды тұлғалардың ауыл шаруашылығы жануарларының мал басын шалғайдағы жайылымдарға орналастыру схемасы

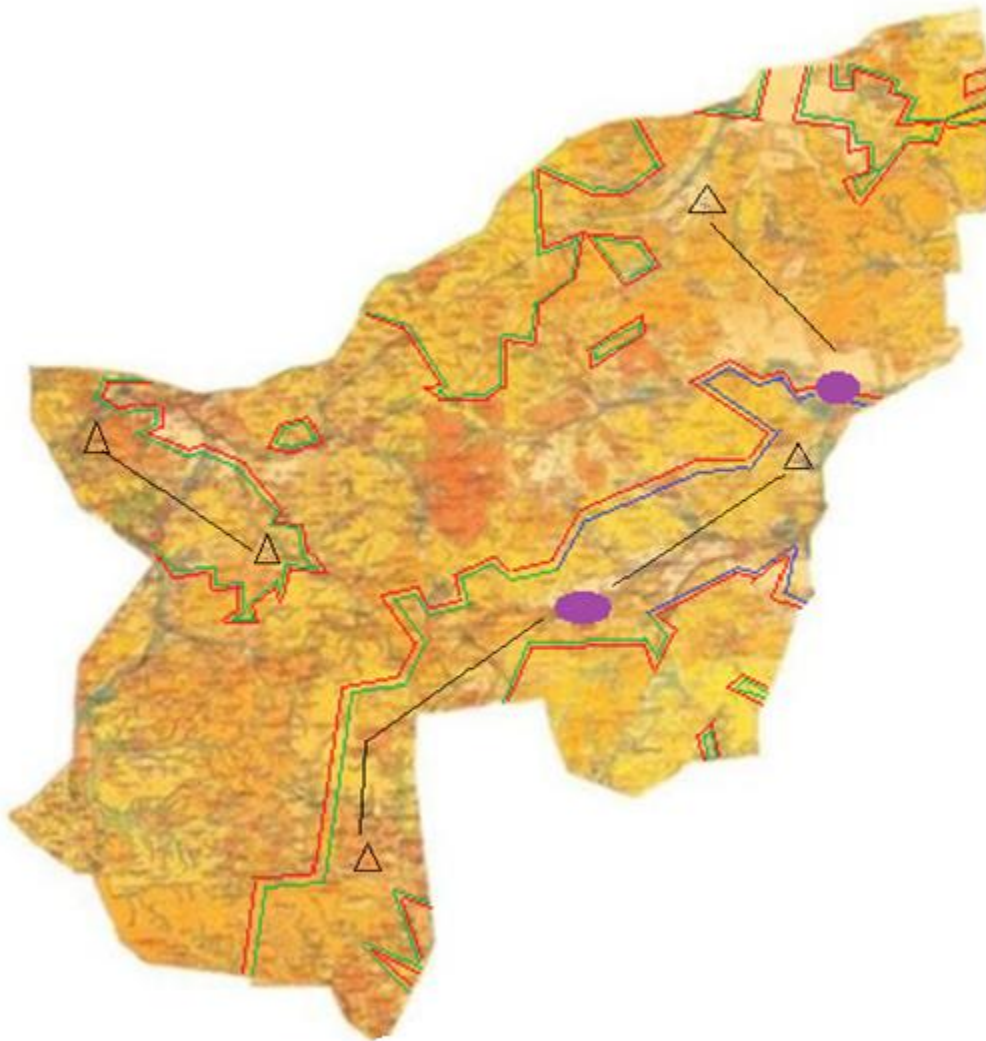


Шартты белгілер:

- Жайылымдардың шекарасы
- ▶ Мал айдау маршруттары

Қарқаралы ауданы бойынша
2022-2023 жылдарға арналған
жайылымдарды

Қарқаралы ауданы Жаңатоған ауылдық маңында орналасқан жайылымдармен қамтамасыз етілмеген жеке және (немесе) заңды тұлғалардың ауыл шаруашылығы жануарларының мал басын шалғайдағы жайылымдарға орналастыру схемасы



Шартты белгілер:

— Мал айдау маршруттары

△ Жайылымдардың орналасу орны, нақты шекаралары

2022-2023 жылдарға арналған
жайылымдарды
басқару және оларды пайдалану
жөніндегі
жоспарға 122 қосымша

Қарқаралы ауданы Нығмет Нұрмақов атындағы ауылдық маңында орналасқан жайылымдармен қамтамасыз етілмеген жеке және (немесе) заңды тұлғалардың ауыл шаруашылығы жануарларының мал басын шалғайдағы жайылымдарға орналастыру схемасы

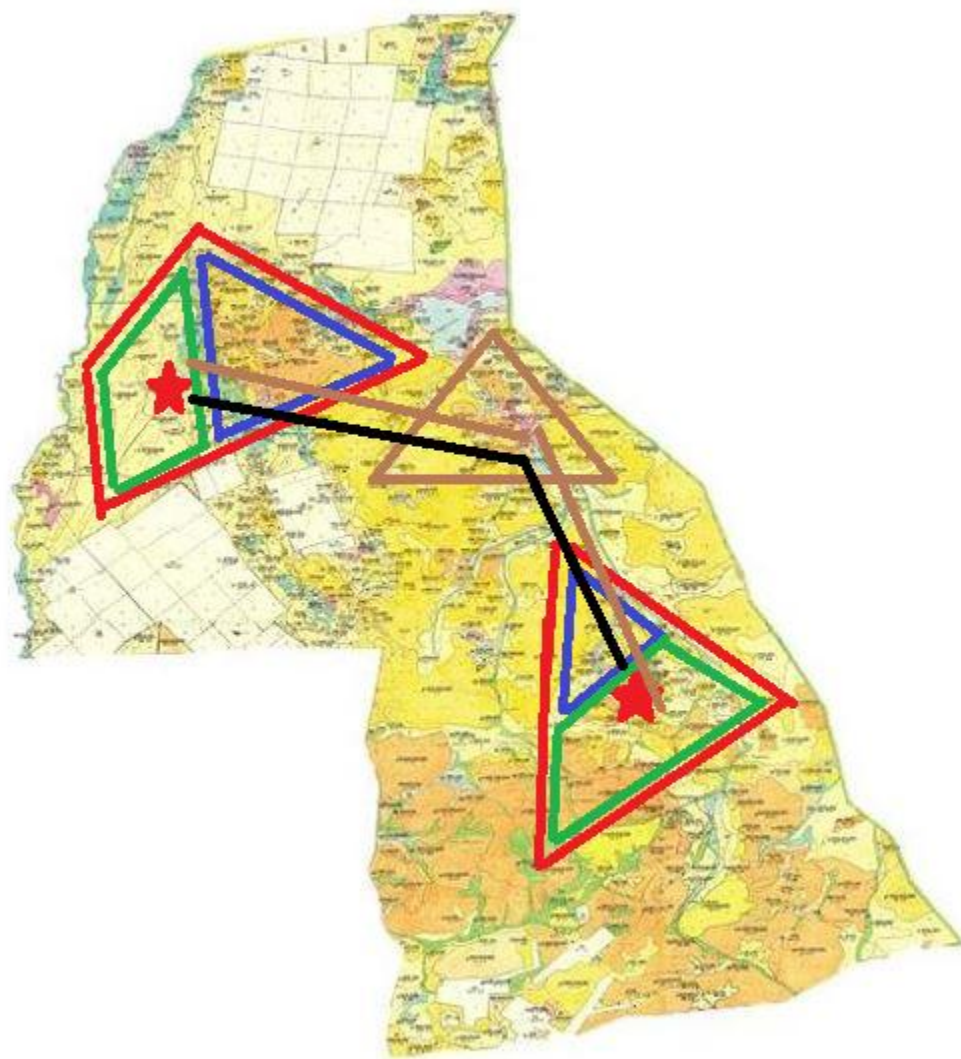


Шартты белгілер:

- ★ Жайылымдардың орналасқан орны
- Жайылымдарға баратын бағыт
- Жайылымдардан қайтатын бағыт
- Шалғайдағы жайылым

Қарқаралы ауданы бойынша
2022-2023 жылдарға арналған
жайылымдарды
басқару және оларды пайдалану
жөніндегі
жоспарға 123 қосымша

Қарқаралы ауданы Мәди ауылдық маңында орналасқан жайылымдармен қамтамасыз етілмеген жеке және (немесе) заңды тұлғалардың ауыл шаруашылығы жануарларының мал басын шалғайдағы жайылымдарға орналастыру схемасы

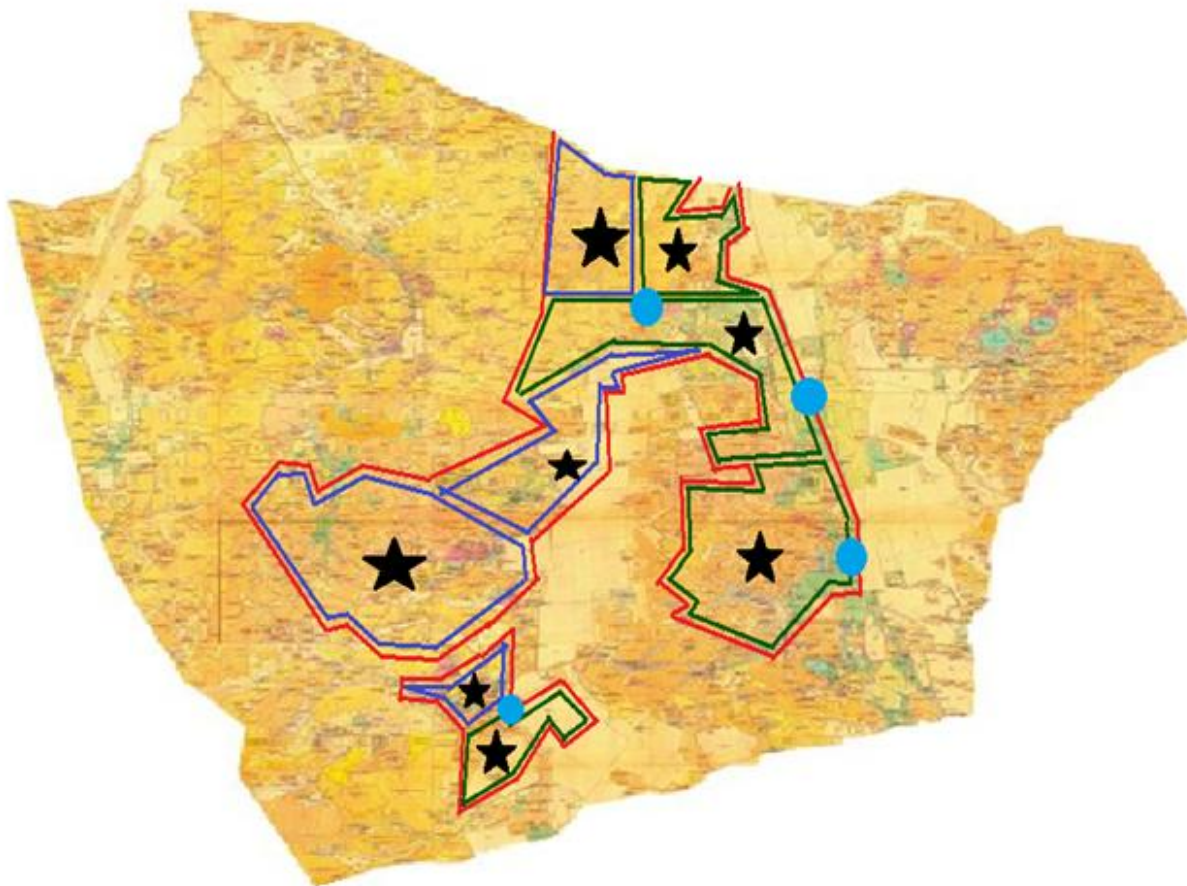


Шартты белгілер:

- ★ Жайылымдардың орналасқан жері
- Жайылымдардың шекарасы
- Шалғайдағы жайылым

Қарқаралы ауданы бойынша
2022-2023 жылдарға арналған
жайылымдарды
басқару және оларды пайдалану
жөніндегі
жоспарға 124 қосымша

Қарқаралы ауданы Тегіспілдік ауылдық маңында орналасқан жайылымдармен қамтамасыз етілмеген жеке және (немесе) заңды тұлғалардың ауыл шаруашылығы жануарларының мал басын шалғайдағы жайылымдарға орналастыру схемасы

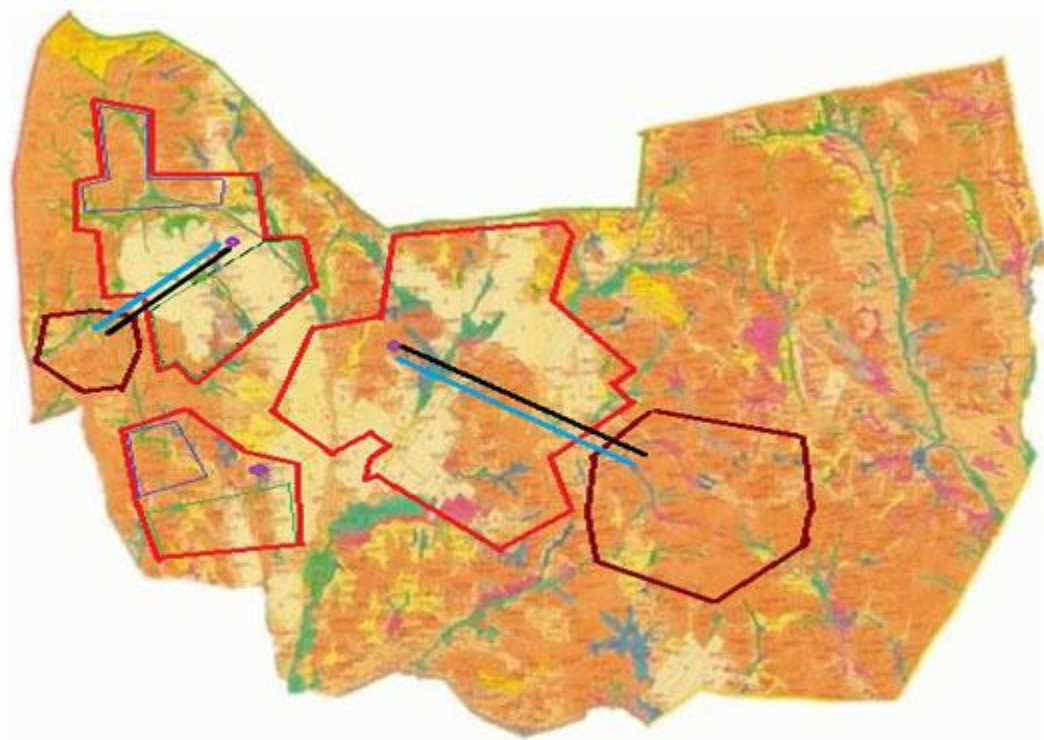


Шартты белгілер:

- ★ Жайылымдардың орналасуы
- Жайылымдардың шекарасы
- Елді мекеннің орналасуы

Қарқаралы ауданы бойынша
2022-2023 жылдарға арналған
жайылымдарды
басқару және оларды пайдалану
жөніндегі
жоспарға 125 қосымша

Қарқаралы ауданы Темірші ауылдық маңында орналасқан жайылымдармен қамтамасыз етілмеген жеке және (немесе) заңды тұлғалардың ауыл шаруашылығы жануарларының мал басын шалғайдағы жайылымдарға орналастыру схемасы

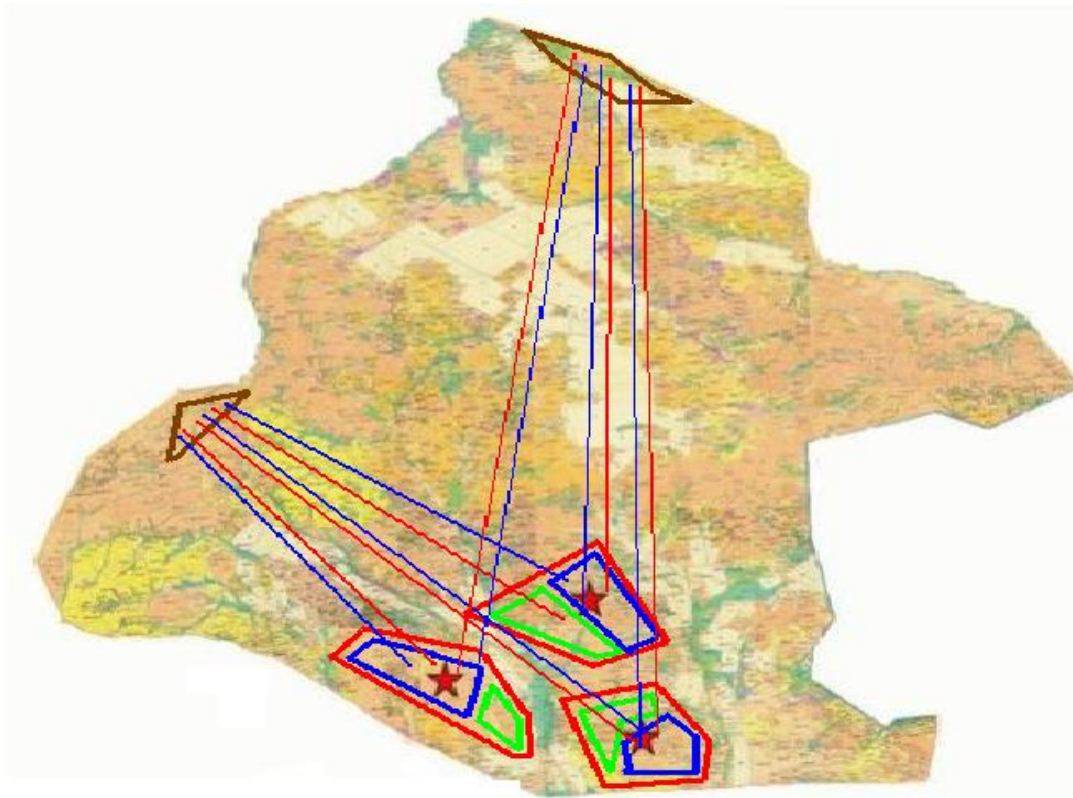


Шартты белгілер:

- Елді мекендер
- Жайылымдарға баратын бағыт
- Жайылымдардан қайтатын бағыт
- Шалғайдағы жайылым

Қарқаралы ауданы бойынша
2022-2023 жылдарға арналған

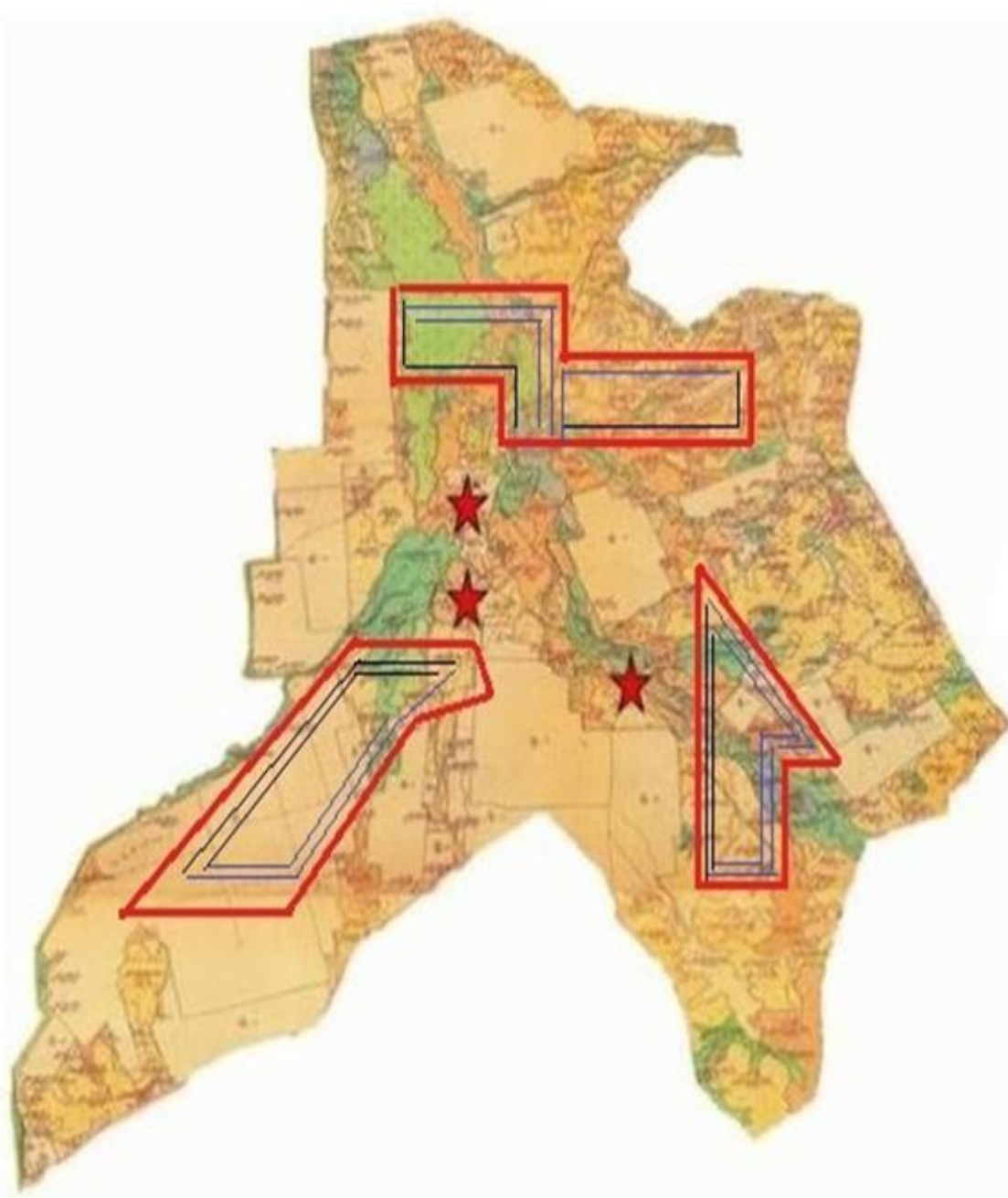
Қарқаралы ауданы Томар ауылдық маңында орналасқан жайылымдармен қамтамасыз етілмеген жеке және (немесе) заңды тұлғалардың ауыл шаруашылығы жануарларының мал басын шалғайдағы жайылымдарға орналастыру схемасы



Шартты белгілер:

- ★ Жайылымдардың орналасқан орны
- Жайылымға баратын, қайтатын бағыт
- Шалғайдағы жайылым

Қарқаралы ауданы Нұркен Әбдіров ауылдық маңында орналасқан жайылымдармен қамтамасыз етілмеген жеке және (немесе) заңды тұлғалардың ауыл шаруашылығы жануарларының мал басын шалғайдағы жайылымдарға орналастыру схемасы



Шартты белгілер:




- ★ Елді мекендер
- Жайылымдардың шекаралары
- Жайылымдардың маусымдылығы және ішкі шекаралары

Қарқаралы ауданы бойынша
2022-2023 жылдарға арналған
жайылымдарды
басқару және оларды пайдалану
жөніндегі
жоспарға 128 қосымша

Қарқаралы ауданы Бақты ауылдық маңында орналасқан жайылымдармен қамтамасыз етілмеген жеке және (немесе) заңды тұлғалардың ауыл шаруашылығы жануарларының мал басын шалғайдағы жайылымдарға орналастыру схемасы

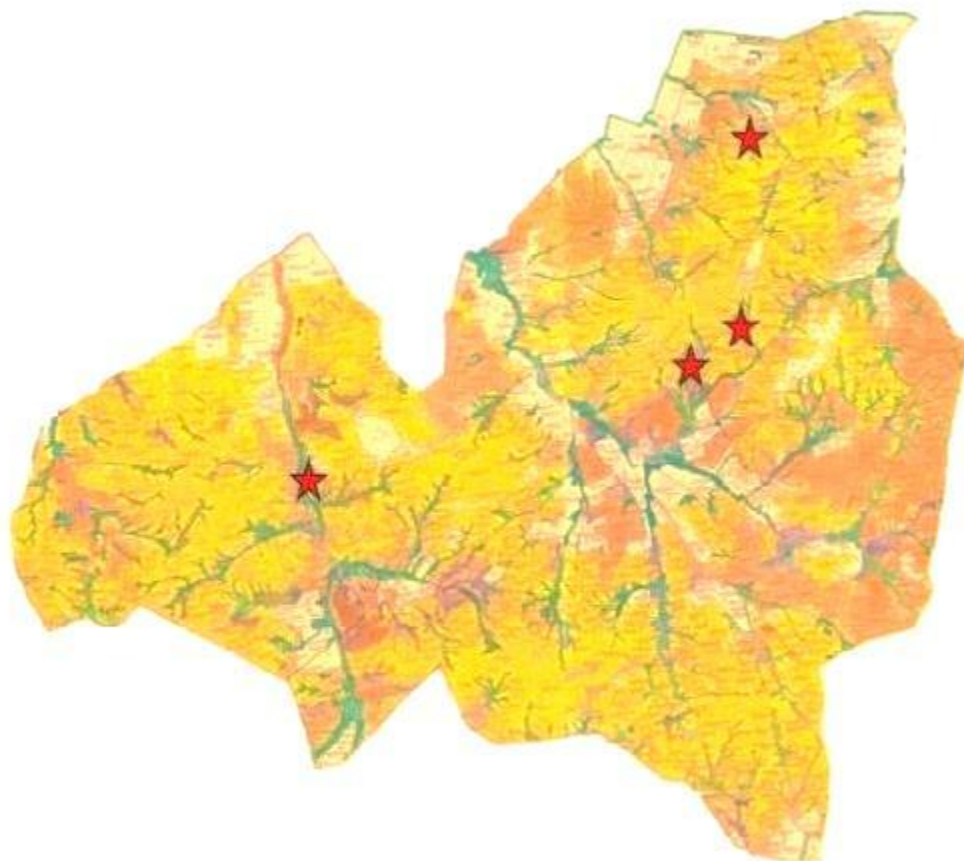


Шартты белгілер:

-  Жайылымдардың орналасу орыны нақты алаңдары
-  Мал айдау маршруты
-  Жайылымдардың маусымдылығы және ішкі шекаралары

Қарқаралы ауданы бойынша
2022-2023 жылдарға арналған
жайылымдарды
басқару және оларды пайдалану
жөніндегі
жоспарға 129 қосымша

Қарқаралы ауданы Қайнарбұлақ ауылдық маңында орналасқан жайылымдармен қамтамасыз етілмеген жеке және (немесе) заңды тұлғалардың ауыл шаруашылығы жануарларының мал басын шалғайдағы жайылымдарға орналастыру схемасы

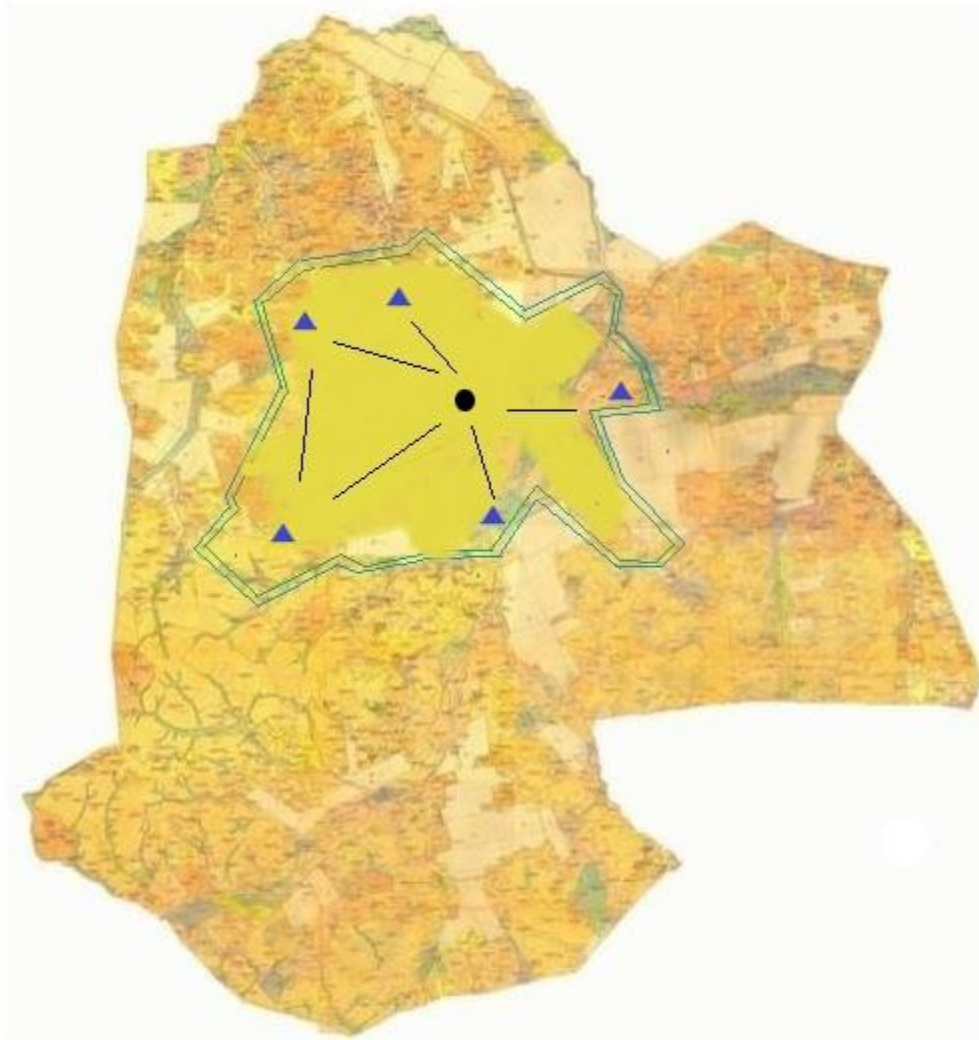


Шартты белгілер:

- ★ Елді мекендер
- Жайылымдарға баратын бағыт
- ← Жайылымдардан қайтатын бағыт
- Шалғайдағы жайылым

Қарқаралы ауданы бойынша
2022-2023 жылдарға арналған
жайылымдарды

Қарқаралы ауданы Ынталы ауылдық маңында орналасқан жайылымдармен қамтамасыз етілмеген жеке және (немесе) заңды тұлғалардың ауыл шаруашылығы жануарларының мал басын шалғайдағы жайылымдарға орналастыру схемасы



Шартты белгілер:

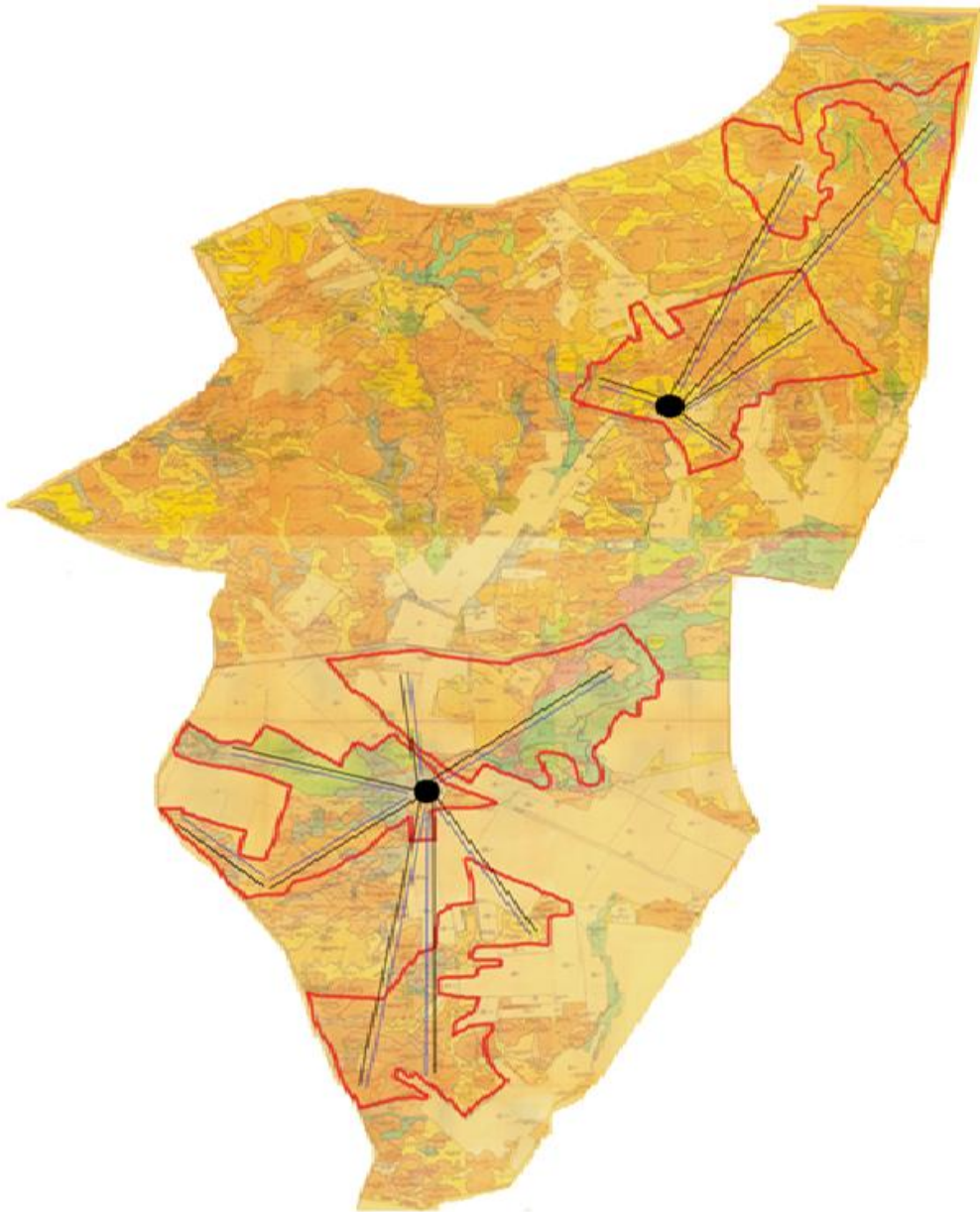


Су баратын бағыт



Орналасу орны

Қарқаралы ауданы Угар ауылдық маңында орналасқан жайылымдармен қамтамасыз етілмеген жеке және (немесе) заңды тұлғалардың ауыл шаруашылығы жануарларының мал басын шалғайдағы жайылымдарға орналастыру схемасы

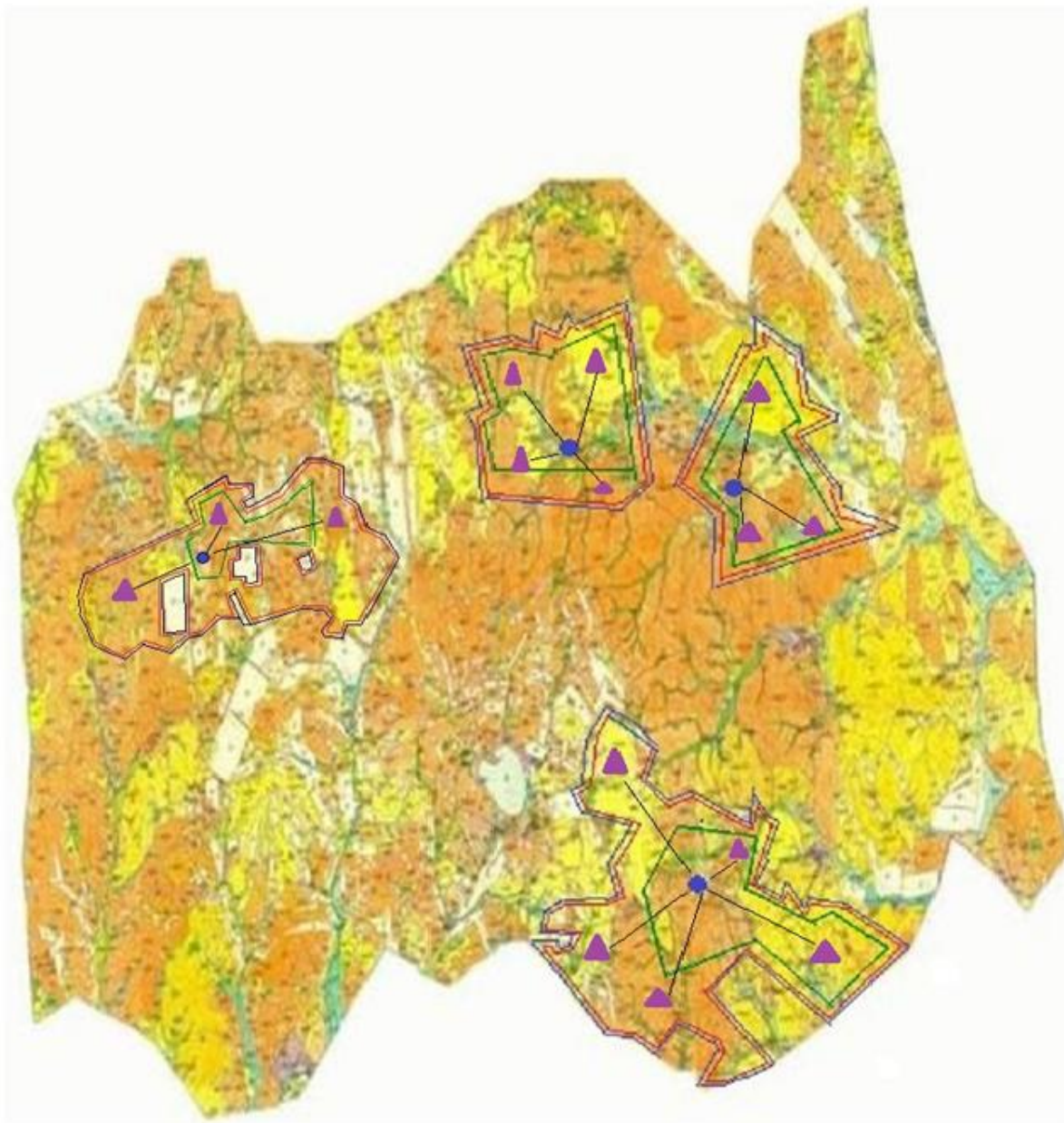


Шартты белгілер:

- Елді мекендер
- Жайылымдардың баратын бағыт
- Жайылымдардан қайтатын бағыт

Қарқаралы ауданы бойынша
2022-2023 жылдарға арналған
жайылымдарды
басқару және оларды пайдалану
жөніндегі
жоспарға 132 қосымша

Қарқаралы ауданы Шарықты ауылдық маңында орналасқан жайылымдармен қамтамасыз етілмеген жеке және (немесе) заңды тұлғалардың ауыл шаруашылығы жануарларының мал басын шалғайдағы жайылымдарға орналастыру схемасы



Шартты белгілер:

- Жайылымға мал айдау маршруты
- ▲ жайылымдардың орналасу орны, нақты алаңдары

Қарқаралы ауданы бойынша
2022-2023 жылдарға арналған
жайылымдарды
басқару және оларды пайдалану
жөніндегі
жоспарға 133 қосымша

Ауыл шаруашылығы жануарларын жаюдың және айдаудың маусымдық маршруттарын белгілейтін жайылымдарды пайдалану жөніндегі күнтізбелік графигі

№ р/с	Округтер атауы	Жайылымдарда мал бағудың басталуы	Жайылымдардан малдың қайтуы
1	Абай ауылдық округі	сәуірдің бірінші жартысында	қазанның екінші онкүндігі
2	Бақты ауылдық округі	сәуірдің бірінші жартысында	қазанның екінші онкүндігі
3	Балқантау ауылдық округі	сәуірдің бірінші жартысында	қазанның екінші онкүндігі
4	Бесоба ауылдық округі	сәуірдің бірінші жартысында	қазанның екінші онкүндігі
5	Жаңатоған ауылдық округі	сәуірдің бірінші жартысында	қазанның екінші онкүндігі
6	Қайнарбұлақ ауылдық округі	сәуірдің бірінші жартысында	қазанның екінші онкүндігі
7	Қаракөл ауылдық округі	сәуірдің бірінші жартысында	қазанның екінші онкүндігі
8	Қаршығалы ауылдық округі	сәуірдің бірінші жартысында	қазанның екінші онкүндігі
9	Қ.Аманжолов ауылдық округі	сәуірдің бірінші жартысында	қазанның екінші онкүндігі
10	Қоянды ауылдық округі	сәуірдің бірінші жартысында	қазанның екінші онкүндігі
11	Қырғыз ауылдық округі	сәуірдің бірінші жартысында	қазанның екінші онкүндігі
12	Мәди ауылдық округі	сәуірдің бірінші жартысында	қазанның екінші онкүндігі
13	М.Мамыраев ауылдық округі	сәуірдің бірінші жартысында	қазанның екінші онкүндігі
14	Н.Әбдіров ауылдық округі	сәуірдің бірінші жартысында	қазанның екінші онкүндігі
15	Н.Нұрмақов ауылдық округі	сәуірдің бірінші жартысында	қазанның екінші онкүндігі
16	Тәттімбет ауылдық округі	сәуірдің бірінші жартысында	қазанның екінші онкүндігі
17	Тегісшілдік ауылдық округі	сәуірдің бірінші жартысында	қазанның екінші онкүндігі
18	Темірші ауылдық округі	сәуірдің бірінші жартысында	қазанның екінші онкүндігі
19	Томар ауылдық округі	сәуірдің бірінші жартысында	қазанның екінші онкүндігі
20	Уғар ауылдық округі	сәуірдің бірінші жартысында	қазанның екінші онкүндігі
21	Шарықты ауылдық округі	сәуірдің бірінші жартысында	қазанның екінші онкүндігі

22	Ынтыалы ауылдық округі	сәуірдің бірінші жартысында	қазанның екінші онкүндігі
----	------------------------	-----------------------------	---------------------------

Алқаптың ішіндегі малдың бағылуы бақташымен реттеледі, ол үшін бақташы алқапты кезекті отауға, көз мөлшерімен өрістерге бөледі. Өрістің отау кезеңі және 5 - 6 күн аралығындағы өрістегі мал бағудың ұзақтығымен анықталады. Көктемгі мал бағудың басталуы шөптің өсуінен екі аптадан кейін басталады және малдың бағуының аяқталуы нақты жылдың ауа - райының жағдайына байланысты ерте немесе кеш мерзімге жылжуы мүмкін. Аталған шаралар жайылымның деградациясының және желдік эрозиясын болдырмаудың алдын алу мүмкіндігін береді. Суат артезианды ұңғымалар мен құдықтармен жабдықталған суат астауынан жүргізіледі.

Қарқаралы ауданы бойынша
2022-2023 жылдарға арналған
жайылымдарды
басқару және оларды пайдалану
жөніндегі
жоспарға 134 қосымша

Қарқаралы ауданының жер телімінің санаттар бойынша бөлінісі (гектар)

№ р/с	Жер санаттары	Барлығы	Оның ішінде жайылым
1	Ауылшаруашылығы мақсатына арналған жерлер барлығы	1651753	1472539
2	Елді мекеннің жері	541 957	528 121
3	Өндіріс, көлік, байланыс және басқа да ауылшаруашылығына арналмаған жерлер	32295	17 819
4	Ерекше қорғалатын табиғи жерлер	112 304	27 971
5	Орман қорының жері	25 192	5 858
6	Су қорының жері	39	0

Ауылдық округтерге бекітілген аумақтың жалпы алаңы 3260295 гектар, оның ішінде 541957 гектарды елді мекен жерлері құрайды. Ауыл шаруашылығы мақсатындағы жер үшін 1651753 гектар бөлінген.

Қарқаралы ауданы бойынша
2022-2023 жылдарға арналған
жайылымдарды
басқару және оларды пайдалану
жөніндегі
жоспарға 135 қосымша

Ауданның ауылдық округтері бөлінісіндегі жер пайдалануы

				Оның ішінде	
				Ауыл шаруашыл	

№ р/с	Округтің атауы	Ауылдың атауы	Аумақтың жалпы ауданы	Ауылдық елді-мекендердің жерлері	ы ғ ы мақсатынд а ғ ы жерлер	Қор және арнайы қордың жерлері	басқа	Жалпы егістік ауданы аумақтың
1	Абай ауылдық округі		131507	15922	38190	77238	157	20
		Айнабұлақ	60052	12872	24482	22569	157	20
		Мыржық	71455	3050	13708	54669	0	0
2	Бақты ауылдық округі		134340	39091	68321	24934	1994	1611
		Бақты	78254	27237	26560	17214	1370	1611
		Абыз	27313	5504	17377	3706	200	0
		Шолаққайың	28773	6350	24384	4014	424	0
3	Балқантау ауылдық округі		95555	24206	55292	15896	161	10772
		Қарабұлақ	66775	18956	37592	10167	149	10072
		Айнабұлақ	28780	5250	17700	5729	12	700
4	Бесоба ауылдық округі		188317	38799	88503	60865	150	7126
		Бесоба	91537	25460	56234	9693	150	6826
		Қарашоқы	32682	3646	3694	25342	0	300
		Қызылту	64098	9693	28575	25830	0	0
5	Жаңатоған ауылдық округі		175507	17049	104475	53639	344	1059
		Жаңатоған	110676	13365	92030	17932	344	1059
		Ежебай	64831	3684	12445	35707	0	0
6	Қайнарбұлақ ауылдық округі		195624	25924	149111	19580	1009	7497
		Аппаз	62387	13118	49948	4691	230	6019
		Жалпақшілік	37726	5560	32913	3107	246	1016
		Милыбұлақ	55515	4341	37148	8344	182	462
		Саз	39996	2905	29102	3438	351	0
7	Қаракөл ауылдық округі	Қаракөл	55307	8700	32522	14019	1091	977
8	Қаршығалы ауылдық округі		81852	23412	31631	26563	246	6633
		Көктас	47784	17408	20624	9650	102	5066
		Жаңа Жол	33096	5162	10007	16783	144	1567
		Саумалкөл	972	842	0	130	0	0
9	Қ.Аманжолов ауылдық округі		211335	57074	101863	51547	849	4178
		Талды	35357	25355	9213	7936	257	10
		Ақбай - Қызылбай	34169	9025	20100	9948	0	1965
		Аққора	47101	7808	27226	7973	0	574
		Белдеутас	50550	5203	25377	15336	510	368
		Сарыобалы	44158	9683	19947	10354	82	1261

10	Қоянды ауылдық округі		229043	13844	110658	104346	195	3979
		Қоянды	146699	11230	74086	41188	195	3979
		Атантай	82344	2614	36572	63158	0	0
11	Қырғыз ауылдық округі		139911	20490	81090	35928	525	9518
		Бүркітті	37687	11166	15891	12790	121	1762
		Борлыбұлақ	37841	3188	26440	8156	57	3144
		Жәнібек	35673	2091	17090	10748	285	3105
		Кент	26110	2118	21023	4234	35	1507
		Бүркітті станциясы	2600	1927	646	0	27	0
12	Мәди ауылдық округі		147887	14230	62715	70866	76	775
		Айрық	83509	11730	46241	42817	59	775
		Едірей	64378	2500	16474	28049	17	0
13	М.Мамыраев ауылдық округі		136479	19911	85103	30939	3332	4385
		Ақжол	100159	17077	46587	14944	2210	2385
		Жаңанегіз	36320	2834	38516	15995	1122	2000
14	Н.Әбдіров ауылдық округі		58307	13645	33751	9858	1053	976
		Жарлы	15450	8675	14406	0	417	21
		Ақшоқы	24384	2120	8078	5623	510	672
		Жекежал	18473	2850	11267	4235	126	283
15	Н.Нұрмақов ауылдық округі		195756	25373	87953	82260	170	609
		Өсібай	75864	18027	39612	16971	170	0
		Бастал	59182	6062	22248	29956	0	135
		Көлбасы	60710	1284	26093	35333	0	474
16	Тәттімбет ауылдық округі		143662	25549	87474	30484	155	0
		Ақтасты	110667	22599	59035	23391	0	0
		Шілдебай	32995	2950	28439	7093	155	0
17	Тегісшілдік ауылдық округі		142366	27930	81004	33054	378	7062
		Тегісшілдік	71085	16384	36885	15336	268	3476
		Жарлы	37650	5240	24334	10178	110	3145
		Қарынши	33631	6306	19785	7540	0	441
18	Темірші ауылдық округі		243929	25772	75751	142314	92	3957
		Татан	150413	17200	34700	98405	92	2853
		Айнабұлақ	58958	2912	24510	24336	0	0
		Қарағаш	34558	5660	16541	19573	0	1104
19	Томар ауылдық округі	Томар	170073	21301	91908	56738	126	810
20	Уғар ауылдық округі	Матақ	64812	14933	22927	26777	175	3949

21	Шарықты ауылдық округі		186932	31125	97806	57881	120	5979
		Теректі	46835	14126	24763	8233	120	5979
		Айыр	32311	4856	16608	10847	0	0
		Қызылшілік	60466	3394	37748	24324	0	0
	Шөптікөл	47320	8749	18687	14477	0	0	
22	Ынтылы ауылдық округі		129391	17930	63702	47379	341	5704
	Барлығы		3257892	522210	1651750	1073105	12739	87576

Ауданның климаты күрт континентальді, қысы қатты, қыста қар аз, жаз салқын және құрғақ, қаңтар айындағы орташа жылдық температура – 17,5°С, шілде айында + 19,3°С.

Топырағы күнгірт қоңыр және қара - қоңыр, оңтүстікте сортаң топырақты жерлер кездеседі. Орталық бөліктерінде өңірдің биік ландшафтық аймақтары байқалады.

Су режимінің айрықша ерекшелігі – әдетте сәуір айының басында басталатын көктемгі су тасқыны. Аудандағы ең ірі өзендер Талды мен Жарлы болып саналады. Төменгі тау бөгеттерінің болуы қардың немесе жер астына қар суының сіңуі әдеттегі жазық өзендерінің негізгі сипатын алдын ала анықтайды.

Аудандағы ауылдық округтерде 22 ветеринариялық пункт, 7 мал қорымы бар.

Қарқаралы ауданы бойынша
2022-2023 жылдарға арналған
жайылымдарды
басқару және оларды пайдалану
жөніндегі
жоспарға 136 қосымша

Ветеринариялық-санитариялық объектілер туралы мәлімет

№ р/с	Ауылдық округ	Ветеринарлық пункт	Жасанды ұрықтандыру пункті	Мал қорымы
1	Абай ауылдық округі	1		
2	Бақты ауылдық округі	1		1
3	Балқантау ауылдық округі	1		1
4	Бесоба ауылдық округі	1		
5	Жаңатоған ауылдық округі	1		
6	Қайнарбұлақ ауылдық округі	1		
7	Қаракөл ауылдық округі	1		

8	Қаршығалы ауылдық округі	1		1
9	Қ.Аманжолов ауылдық округі	1		1
10	Қоянды ауылдық округі	1		
11	Қырғыз ауылдық округі	1		1
12	Мәди ауылдық округі	1		
13	М.Мамыраев ауылдық округі	1		
14	Н.Әбдіров ауылдық округі	1		1
15	Н.Нұрмақов ауылдық округі	1		
16	Тәттімбет ауылдық округі	1		
17	Тегішілдік ауылдық округі	1		
18	Темірші ауылдық округі	1		
19	Томар ауылдық округі	1		
20	Уғар ауылдық округі	1		
21	Шарықты ауылдық округі	1		1
22	Ынталы ауылдық округі	1		
Барлығы		22		7

Қарқаралы ауданы бойынша
2022-2023 жылдарға арналған
жайылымдарды
басқару және оларды пайдалану
жөніндегі
жоспарға 137 қосымша

Ауылдық округтері бөлінісіндегі ауыл шаруашылығы жануарлары мал басының саны туралы ақпарат

№ р/с	Ауылдық округ	Мал басы		
		Ірі қара мал	Ұсақ қара мал	Жылқы
1	Абай ауылдық округі	1630	4398	966
2	Бақты ауылдық округі	1364	4077	632

3	Балқантау ауылдық округі	1730	2743	789
4	Бесоба ауылдық округі	3245	3349	1618
5	Жаңатаған ауылдық округі	1330	1691	645
6	Қайнарбұлақ ауылдық округі	3796	2848	2263
7	Қаракөл ауылдық округі	336	530	154
8	Қаршығалы ауылдық округі	1794	3141	1328
9	Қ. Аманжолов ауылдық округі	3789	4911	2073
10	Қоянды ауылдық округі	978	1477	1458
11	Қырғыз ауылдық округі	2882	2552	1760
12	Мәди ауылдық округі	2381	1418	717
13	М. Мамыраев ауылдық округі	1187	1831	650
14	Н. Әбдіров ауылдық округі	2351	3746	1766
15	Н. Нұрмаков ауылдық округі	1364	1043	611
16	Тәттімбет ауылдық округі	1986	1536	590
17	Тегішілдік ауылдық округі	1995	2295	1251
18	Темірші ауылдық округі	3281	5757	3034
19	Томар ауылдық округі	1745	2822	2019
20	Уғар ауылдық округі	1566	1481	568
21	Шарықты ауылдық округі	3192	2349	863
22	Ынталы ауылдық округі	1826	845	857
Барлығы		45748	56830	25612

Қазіргі кезде ауылдық округ тұрғындарында 45748 бас мүйізді ірі қара, 56830 бас мүйізді ұсақ мал, 25 612 бас жылқы малы тіркелген.

Қарқаралы ауданы бойынша
2022-2023 жылдарға арналған
жайылымдарды
басқару және оларды пайдалану

Ауылдық округ тұрғысында ауыл шаруашылығы жануарларының түрлері бойынша қалыптастырылған үйірлердің, отарлардың саны

№ р/с	Ауылдық округтың атауы	Үйірлердің, отарлардың, табындардың саны		
		Ірі қара мал	Ұсақ қара мал	Жылқы
1	Абай ауылдық округі	4	3	30
2	Бақты ауылдық округі	5	7	3
3	Балқантау ауылдық округі	8	3	18
4	Бесоба ауылдық округі	5	3	3
5	Жаңатоған ауылдық округі	3	4	1
6	Қайнарбұлақ ауылдық округі	6	7	4
7	Қаракөл ауылдық округі	2	2	2
8	Қаршығалы ауылдық округі	6	6	3
9	Қ. Аманжолов ауылдық округі	8	11	128
10	Қоянды ауылдық округі	7	4	4
11	Қырғыз ауылдық округі	7	6	5
12	Мәди ауылдық округі	8	4	7
13	М. Мамыраев ауылдық округі	3	2	2
14	Н. Әбдіров ауылдық округі		8	6
15	Н. Нұрмақов ауылдық округі	12	3	35
16	Тәттімбет ауылдық округі	7	5	7
17	Тегісшілдік ауылдық округі	6	6	3
18	Темірші ауылдық округі	5	3	4
19	Томар ауылдық округі	25	20	55

20	Угар ауылдық округі	4	2	4
21	Шарықты ауылдық округі	10	5	45
22	Ынталы ауылдық округі	3	3	3
Барлығы		133	121	372

Қарқаралы ауданы бойынша ауыл шаруашылық малдарын қамтамасыз ететін жайылым аумағының көлемі 512051 гектарды құрайды.

Жайылымдардағы жем - шөп қорлары ұзақтығы 180 - 190 күн аралығында, жайылымдық кезеңінде пайдаланылады. Шабындықтардағы мал азығы малды қорада бағу кезеңінде пайдаланылады.

Қарқаралы ауданы бойынша
2022-2023 жылдарға арналған
жайылымдарды
басқару және оларды пайдалану
жөніндегі
жоспарға 139 қосымша

Ауылдық округтері бөлінісіндегі жайылымдар алқаптары

№ р/с	Ауылдық округтің атауы	Елді - мекендер атауы	Жайылымның көлемі			
			барлығы	оның ішінде		
				түбірінен жақсартылған қосқанда	суландырылған	Қосалқы және арнаулы жер қорынан жайылым
1	Абай ауылдық округі		15791	-	-	-
		Айнабұлақ	12754	-	-	-
		Мыржық	3037	-	-	-
2	Бақты ауылдық округі		38737	3636	-	-
		Бақты	26984	1770	-	-
		Абыз	5433	872	-	-
		Шолаққайын	6320	402	-	-
3	Балқантау ауылдық округі		23943	-	-	-
		Қарабұлақ	18752	-	-	-
		Айнабұлақ	5191	-	-	-
4	Бесоба ауылдық округі		36557	723	-	-
		Бесоба	23585	317	-	-
		Қарашоқы	3561	63	-	-
		Қызылту	9411	343	-	-
5	Жаңатоған ауылдық округі		16822	364	-	-
		Жаңатоған	13162	364	-	-
		Ежебай	3660	-	-	-
			24993	1346	-	-

6	Кайнарбұлақ ауылдық округі	Аппаз	12424	1072	-	-
		Жалпақшілік	5483	274	-	-
		Миыбұлақ	4284	-	-	-
		Саз	2802	-	-	-
7	Қаракөл ауылдық округі	Қаракөл	8083	-	-	-
8	Қаршығалы ауылдық округі		22245	449	-	-
		Көктас	16594	234	-	-
		Жаңа Жол	5085	215	-	-
		Саумалкөл	566	-	-	-
9	Қ.Аманжолов ауылдық округі		56514	1159	-	-
		Талды	25008	409	-	-
		Ақбай Қызылбай	8922	351	-	-
		Аққора	7755	-	-	-
		Белдеутас	5174	-	-	-
		Сарыобалы	9655	399	-	-
10	Қоянды ауылдық округі		13734	-	-	-
		Қоянды	11144	-	-	-
		Атантай	2590	-	-	-
11	Қырғыз ауылдық округі		19842	1102	-	-
		Бүркітты	10007	970	-	-
		Борлыбұлақ	3124	-	-	-
		Жәнібек	2019	-	-	-
		Кент	1992	-	-	-
12	Мәди ауылдық округі		14120	-	-	-
		Айрық	11632	-	-	-
		Едірей	2488	-	-	-
13	М.Мамыраев ауылдық округі		19147	262	-	-
		Ақжол	16487	262	-	-
		Жаңанегіз	2660	-	-	-
14	Н.Әбдіров ауылдық округі		12823	1517	-	-
		Жарлы	7983	1517	-	-
		Ақшоқы	2060	-	-	-
		Жекежал	2780	-	-	-
15	Н.Нұрмақов ауылдық округі		25083	-	-	-
		Өсібай	17835	-	-	-
		Бастал	6025	-	-	-
		Көлбасы	1223	-	-	-
			25267	-	-	-

16	Тәттімбет ауылдық округі	Ақтасты	22353	-	-	-
		Шілдебай	2914	-	-	-
17	Тегісшілдік ауылдық округі		27187	403	-	-
		Тегісшілдік	16029	317	-	-
		Жарлы	4968	86	-	-
18	Темірші ауылдық округі		25481	1606	-	-
		Татан	17046	1135	-	-
		Айнабұлақ	2876	-	-	-
		Қарағаш	5559	-	-	-
19	То мар ауылдық округі	То мар	21143	-	-	-
20	Угар ауылдық округі	Матақ	14754	-	-	-
21	Шарықты ауылдық округі		30651	-	-	-
		Теректі	13972	-	-	-
		Айыр	4803	-	-	-
		Қызылшілік	3352	-	-	-
22	Ынталы ауылдық округі		8524	-	-	-
		Ынталы	17463	-	-	-
Барлығы			510380	12567	-	-

Ауданның кейбір ауылдық округтерінде жеке шаруашылықтардағы мал басының өсуіне байланысты 563180 гектар жайылымдық алқаптардың жетіспеушілігі байқалады.

Бұл мәселені шешу үшін - мемлекеттік қордан жайылымдық алқаптарды ұтымды бөлу және елді мекен, ауыл шаруашылық мақсатындағы және Қарқаралы ауданының мемлекеттік қордағы жерлерінен бөлу есебінен ұлғайту қажет. Сондықтан Қазақстан Республикасының жер кодексінің 49 бабының 2 тармағын басшылыққа ала отырып, Қарқаралы ауданы бойынша жалпы көлемі – 182 988 гектар жер учаскесін резервке қою үшін жұмыстар жасалуда.

Қазақстан Республикасы Ауыл шаруашылығы Министрінің 2015 жылғы 14 сәуірдегі № 3-3/332 "Жайылымның жалпы алаңы жүктемесінің шекті рұқсат етілетін нормасын бекіту туралы" (нормативтік құқықтық актілерді мемлекеттік тіркеу Тізіліміне № 11064 болып тіркелген) Бұйрығына, Қазақстан Республикасы Премьер-Министрінің орынбасары - Қазақстан Республикасы Ауыл шаруашылығы министрінің 2017 жылғы 24 сәуірдегі № 172 "Жайылымның жалпы алаңы жүктемесінің шекті рұқсат етілетін нормасын бекіту туралы" Қазақстан Республикасы Ауыл шаруашылығы министрінің 2015 жылғы 14 сәуірдегі № 3-3/332 бұйрығына өзгерістер енгізу туралы" (нормативтік құқықтық актілерді мемлекеттік тіркеу Тізіліміне № 15091

болып тіркелген) бұйрығына сәйкес орташа - құрғақ даладағы норматив жүктемесі 1 басқа, ірі қара малға – 12 гектар, қой мен ешкіге -2,5 гектар, жылқыға - 15 гектарды құрайды.

Қарқаралы ауданы бойынша
2022-2023 жылдарға арналған
жайылымдарды
басқару және оларды пайдалану
жөніндегі
жоспарға 140 қосымша

Жайылымдардың жалпы алаңына түсетін жүктеменің шекті рұқсат етілетін нормасы

Табиғи аймақ	Экологиялық географиялық аудандар (кіші аймақтар)	Жайылым типі (басымы)	Жайылымдардың орта жалпы өнімділігі/ азықтық бірлік, ц/гектар бойынша қосымша аймақтарға (кіші аймақтар)	Ауылшаруашылығы жануарларының 1 басына жайылым жүктемесі, қалпына келген және тозған жайылымға гектар							
				Ірі қара мал		Қой мен ешкілер		Жылқылар		түйелер	
				Жайылымдар типі бойынша	Кіші аймақтар бойынша	Жайылымдар типі бойынша	Кіші аймақтар бойынша	Жайылымдар типі бойынша	Кіші аймақтар бойынша	Жайылымдар типі бойынша	Кіші аймақтар бойынша
Далалы	Орташа құрғақ дала	Қызыл көделі – қарасұлы шөптесінділер		12		2,5		15		17,5	

Қарқаралы ауданы бойынша
2022-2023 жылдарға арналған
жайылымдарды
басқару және оларды пайдалану
жөніндегі
жоспарға 141 қосымша

Жайылым инфрақұрылымы объектілерін дамыту және қайта жаңарту жөніндегі жоспар

Іс-шаралардың атауы	Орындалу мерзімі	Аяқтау нысаны	Жауапты орындаушылар
Құдықтар салу бойынша индикативтік			

жоспарларын орындау жөнінде ай сайын есеп беру	Тоқсан сайын есепті кезеңнен кейінгі айдың 10 күніне	Облыстың ауыл шаруашылығы басқармасына есеп беру	Ауданның ауыл шаруашылығы бөлімі
Жайылымдарды суландыру үшін жабдықтар сатып алу және техника шығындарын өтеу бойынша мемлекеттік қолдау шаралары туралы түсіндірме жұмыстарын жүргізу	Тұрақты	Ақпарат және сөз сөйлеулер	Ауданның ауыл шаруашылығы бөлімі
Аудан әкімдігінің интернет - ресурсында құдық (ұңғыма) бұрғылауды көрсететін қызметтер бойынша кәсіпорындар тізімін орналастыру	Тұрақты	Ақпарат беру	Ауданның ауыл шаруашылығы бөлімі