

**Осакаров ауданының аймағы жерлеріндегі жайылымдарды басқару және оларды пайдалану бойынша 2022-2023 жылдарға арналған іс-шаралар Жоспарын бекіту туралы**

Мерзімі біткен

Қарағанды облысы Осакаров аудандық мәслихатының 2022 жылғы 5 сәуірдегі № 205 шешімі. Мерзімі өткендіктен қолданыс тоқтатылды

Қазақстан Республикасының "Қазақстан Республикасындағы жергілікті мемлекеттік басқару және өзін-өзі басқару туралы" Заңына, Қазақстан Республикасының "Жайылымдар туралы" Заңына сәйкес аудандық мәслихаты ШЕШТІ:

1. Осакаров ауданының аймағы жерлеріндегі жайылымдарды басқару және оларды пайдалану бойынша 2022-2023 жылдарға арналған іс-шаралар Жоспары осы шешімнің қосымшасына сәйкес бекітілсін.

2. Осы шешім алғашқы ресми жарияланған күнінен кейін күнтізбелік он күн өткен соң қолданысқа енгізіледі.

*Аудандық мәслихат хатшысы*

*К. Сақкулаков*

Осакаров аудандық  
мәслихатының  
2022 жылғы "5" сәуірдегі  
№ 205 шешіміне  
қосымша

**Осакаров ауданының аймағы жерлеріндегі 2022-2023 жылдарға арналған жайылымдарды басқару және оларды пайдалану жөніндегі Жоспары.**

Жайылымдарды басқару және оларды пайдалану жөніндегі жоспар жайылымдарды ұтымды пайдалану, жемшөпке қажеттілікті тұрақты қамтамасыз ету және жайылымдардың тозу процестерін болғызбау мақсатында қабылданады.

Жоспар мазмұны:

- 1) жайылым айналымдарының қолайлы схемалары осы Жоспардың 1 - 23 қосымшаларына сәйкес;
- 2) жайылымдардың, оның ішінде маусымдық жайылымдардың сыртқы және ішкі шекаралары мен алаңдары, жайылымдық инфрақұрылым объектілері белгіленген картасы осы Жоспардың 24 - 46 қосымшаларына сәйкес;
- 3) жайылым пайдаланушылардың су тұтыну нормасына сәйкес су көздеріне (өзендерге, көлдерге, тоғандарға, апандарға, суару немесе суландыру суармалау каналдарына, құбырлы немесе шахталы құдықтарға) қол жеткізу схемасы осы Жоспардың 47 - 69 қосымшаларына сәйкес;
- 4) құқық белгілейтін құжаттар негізінде жер санаттары, жер учаскелерінің меншік иелері және жер пайдаланушылар бөлінісінде әкімшілік-аумақтық бірлік аумағында

жайылымдардың орналасу схемасы (картасы) осы Жоспардың 70 - 92 қосымшасына сәйкес;

5) осы Жоспардың 93-115-қосымшаларына сәйкес жергілікті жағдайлар мен ерекшеліктерге қарай жеке ауладағы ауыл шаруашылығы жануарларын жаю үшін халықтың мұқтажын қанағаттандыру бойынша қажетті жайылымдардың сыртқы және ішкі шекаралары мен алаңдары белгіленген карта, бірақ ауданда тегін жайылымдық жерлердің болмауына байланысты халықтың сұранысын толық қамтамасыз ету мүмкін емес, аудан тұрғындарының жеке шаруашылықтарындағы жайылымдық жерлерге жалпы қажеттілігі 609 мың гектарды құрайды.

6) ауыл шаруашылығы жануарларын жаюдың және айдаудың маусымдық маршруттарын белгілейтін жайылымдарды пайдалану жөніндегі күнтізбелік графигі осы Жоспардың 116 қосымшаларына сәйкес;

7) тиісті әкімшілік-аумақтық бірлікте жайылымдарды ұтымды пайдалану үшін қажетті өзге де талаптарды қамтуға тиіс.

Осакаров ауданы Қарағанды облысының өсімдік шаруашылығы өңірі болып табылатындықтан және оның көп бөлігінде дәнді, майлы, жемшөп, бұршақ және көкөніс дақылдары егілетін шағын аумақтық аудан болғандықтан, осы жоспарда жайылымы жоқ жеке және (немесе) заңды тұлғалардың ауыл шаруашылығы жануарларының мал басын орналастыру үшін жайылымдарды қайта бөлу схемасы сияқты схемалар (карталар) жоқ, және оны берілетін жайылымдарға қайта ауыстыру мен бос жерлердің болмауына байланысты аудандық маңызы бар аумақта, кентте, ауылдық округте орналасқан жайылымдармен қамтамасыз етілмеген жеке және (немесе) заңды тұлғалардың ауыл шаруашылығы жануарларының мал басын шалғайдағы жайылымдарға орналастыру схемасы көрсетіледі.

Жоспар жайылымдарды геоботаникалық зерттеп - қараудың жай-күйі туралы мәліметтер, ветеринариялық - санитариялық объектілер туралы мәліметтер, иелерін-жайылым пайдаланушыларды, жеке және (немесе) заңды тұлғаларды көрсете отырып, ауыл шаруашылығы жануарлары мал басының саны туралы деректер, ауыл шаруашылығы жануарларының түрлері мен жыныстық жас топтары бойынша қалыптастырылған үйірлердің, отарлардың, табындардың саны туралы деректер, шалғайдағы жайылымдарда жаю үшін ауыл шаруашылығы жануарларының мал басын қалыптастыру туралы мәліметтер, екпе және аридтік жайылымдарда ауыл шаруашылығы жануарларын жаю ерекшеліктері, малды айдап өтуге арналған сервитуттар туралы мәліметтер, мемлекеттік органдар, жеке және (немесе) заңды тұлғалар берген өзге де деректер ескеріле отырып қабылданды.

Осакаров ауданы Қарағанды облысының солтүстік бөлігінде орналасқан.

Аудан Қарағанды облысының Нұра және Бұқар-Жырау аудандарымен, Ақмола облысының Аршалын ауданымен, Павлодар облысының Баянауыл ауданымен шекаралас.

Аудан көлемі 12,6 мың шақырым құрайды. Аудан орталығы — Осакаровка кенті. Аудан құрамына Молодежный кенті, 53 ауылдық елді мекен кіретін, 21 ауылдық округі бар. Аудан Қазақ ұсақ шоқылық - Сары –Арқа географиялық аймаққа кіреді, онда Нияз, Ақдын, Шоқай, Ерейментау таулары анықталған.

Ауданның жер бедері ұсақ шоқылық, орындарымен аласа таулық: олар-Шоқай, Нияз. Аудан аумағында Шидерты, Өленті, Есіл өзендері ағып жатыр. Аудан аумағында жасанды су қоймалары бар Республикадағы ең ірі гидротехникалық ғимарат Қаныш Сатпаев атындағы канал өтеді. Сондай-ақ мынадай көлдері бар: Қаракөл, Шыбынды, Есіл және Тұзды су қоймасы.

Климат шұғыл-континентальды, құрғақ. Континентальдықтың биік дәрежесі қызудың кесек-кесек жылдық және тәулік амплитудасында және мезгілдің ауа райы көрсеткішінің тұрақсыздығына білінеді (жылдан жылға). Жаз ауданның аумағында ыстық және ұзақ. Ауаның қызуы жазда 40-48°С дейін көтеріледі, керісінше қыс суық, аяздар 40-45°С дейін және тіпті 50°С жетеді. Жылы кездің мерзімі орта есеппен ауданның аумағында (ауаның тәуліктің орташа температурасының қызуымен 0° биік) ұзақтығы 200 күннен 240 күнге дейін созылады.

Аудан бойынша жауын-шашынның жылдық саны 130 мм және 310 мм дейін және астам өзгереді. Жылы кездің (IV-X) жауын-шашындары орташа 150-250 миллиметр есептеледі.

Ауданда желдің энергетикалық қорларлары айтарлықтай жоғары немесе зор болып саналады және халық шаруашылығының мұқтаждығына пайдалануға мүмкіндігі бар. Желдің жылдық орта есеппен жылдамдығы 2,0 - 4,4 метр секундтына құрайды. Желдің басым бағыты – оңтүстік-батыс және оңтүстік.

Табиғи-климат зонасы ландшафтық далалық зонамен ұсынылған. Құба топырақ көпшілік кездеседі, азгумустық оңтүстік қара топырақты шағын жерлер де бар. Құрғақ зона шұғыл континенттің климатымен сипатталады: жаз ыстық және құрғақ, қыста қары аз, бірақ қыс қатты болады және жел мен боран соғып тұрады.

Жазғы мезгілдің буланғыштығы атмосфералық жауын-шашындарды 3-7 есе шамадан асады. Күрт континентальдық қатты қыс, жаздың биік қызуларымен, ауаның жылдық және тәулік үлкен амплитудамен және аз атмосфералық жауын-шашынмен анықталады.

### **Ауданның өсімдіктері**

Шымды-дәнді өсімдік дала көпшілік күңгірт –құба жерлерде орналасқан. Жеңіл құмдақ топырақта жусан-бетеге далалары қалыптасқан, жусан, бетеге, түрлі шөптер-шашақбас аққаңбақ, далалық сәлбен, ұзын жапырақты құмдақшөп кездеседі. Ауыр балшықты жерлерде өсімдік құрамында- қылтан-селеу, Сиверс жусаны да кездеседі.

Қазақстан Республикасының Ауыл шаруашылығы министрінің 2015 жылғы 14 сәуіріндегі "Жайылымдардың жалпы алаңына түсетін жүктеменің шекті рұқсат етілетін нормасын бекіту туралы" № 3-3/332 Бұйрығына сәйкес Осакаров ауданының жалпы алаңы жүктемесінің шекті рұқсат етілетін нормасы – далалық аймағы, кіші аймақтар - құрғақ дала үшін қабылданды, жайылымдардың типтері - сортаң жерлердегі көделі - бетегелі, жусанды – бетегелі.

### **Аудан алаңы туралы жалпы мәліметтер.**

Жайылымдардың жалпы алаңы, кенттер және ауылдық округтер бойынша 1 128 263 гектар бекітілген, соның ішінде елді мекенді жерлері 144 712 гектарды құрайды. 117 қосымшаға сәйкес ауыл шаруашылығы мақсатындағы жерлерге 870 882 гектар жер бөлінген.

118 қосымшаға сәйкес жайылымдардың жалпы алаңы, ауылдық округтер бойынша 570 163 гектар бекітілген, соның ішінде түбегейлі жақсартылған – 114 205 гектарды құрайды.

Ауылдық округтері бөлінісіндегі ветеринариялық-санитариялық объектілер туралы ақпарат 119 қосымшасына сәйкес.

120 қосымшаға сәйкес ауданда 21940 - жылқы, 43 791 – ірі қара мал, 48 683 – ұсақ қара мал бастары тіркелген.

Жайылымдық кезеңінде, жайылымдардағы арналған жем-шөп қорлары ұзақтығы 135-200 күн аралығында пайдаланылады. Шабындық және жасанды шабындықтардағы мал азығы, малды қорада бағу кезеңінде пайдаланылады.

Қазақстан Республикасы Ауыл шаруашылығы министрінің 2015 жылғы 14 сәуірдегі "Жайылымдардың жалпы алаңына түсетін жүктеменің шекті рұқсат етілетін нормасын бекіту туралы" № 3-3/332 бұйрығына сәйкес, орташа - құрғақ даладағы норматив жүктемесі 1 басқа: ірі қара мал - 13,0 - 19,0 гектар, қой мен ешкі -2,6 - 3,8 гектар, жылқы -15,6 - 22,8 гектар, түйелер -18,2 – 26,2 гектарды құрайды 121 қосымшаға сәйкес белгіленген.

### **Жайылымдардың сыйымдылығы туралы мәліметтер.**

Жайылымдық кезеңдегі жайылымдардың сыйымдылығын айқындау әдістерінің бірі жайылымдардың өнімділігі туралы қолда бар деректер негізінде айқындау әдісі болып табылады. Жасыл жем-шөптің тәуліктік қажеттілігі жануарлардың әр-бір түрлеріне шаруашылықта қабылданған- зоотехникалық нормалар бойынша анықталады. Алайда, жасыл жем-шөптің келесі болжамды нормаларды қолдануға болады (орташа бір басқа): сиырларға сауымдылығына байланысты 40-75 килограмм, ірі қара малдың 1 жылдан астам төліне 30-40 килограмм, 1 жылға дейінгі төлге 15-25 килограмм, қой 6-8 килограмм, қозылар 2-3 килограмм, жылқы 30-40 килограмм. Өріс кезеңі мерзімінің

ұзақтығы түрлі аймақтарда мынадай: орман зонасында 130-140 күн, орман далалық аймағында 150-200 күн, далалық аймағында 180-200 күн. Осылайша, өрістің өнімділігін, тәуліктің қажеттілігінің жасыл жемтікте және өрістің кезінің ұзақтығын, анықтау болады сыйымдылықты біле тұра, жасыл жем-шөптің жануарларға тәуліктік қажеттілігін және өріс кезеңі мерзімінің ұзақтығын біле тұра, жайылымдардың сыйымдылығын анықтауға болады.

Жайылымның бір қатар белгілі жүйелері бар:

- еркін немесе жүйесіз бағу, барлық жайылым мерзімінде мал жайылымда күн сайын жайылады

- байлаулы жайылым, жануарлар шағын алқапта жайылып арқан және шынжырда байланады, содан кейін әрі қарай басқа алқапқа ауыстырылады;

- өрістік жайылым жүйесі, жайылым алқапты бірнеше қошарларға бөледі және кезекпен мал жайылады. Осакаров ауданы аумағында еркін және өрістік жайылым жүйесі қолданылады. Байлауда бұқа мен әлсіз кәрі мал жайылады.

Өрістік мал жаю жүйесі. Жайылымның тиімді пайдалану негізгі бағыты- өрістік мал жаю жүйесі. Жүйесіз мал жаюдан гөрі бұл әдістің артықшылығы бар. Жүйесіз, еркін малдың жайылған кезінде шөптің қалыңдығы дәнді және бұршақты өсімдіктердің саны үнемі азаяды, нәтижесінде пайдалы өсімдіктер жоғалып кетеді нашар жеп қойылатын шөпке, тырбық өнімі аз өсімдіктерге ауысып кетеді. Осылайша жайылым мерзімінің екінші жартысында жануарлар азықтанудың жетімсіздігіне ұшырайды, пайдасы аз, қураған өсімдіктермен азықтануға мәжбүр болады. Өрістік жаю жүйесінде осы кемшіліктер жойылады, жайылымдардың жоғары өнімділігі мен шабындық шөп сақталады.

Өрістік мал жаю жүйесінде жайылым алқабы өрістерге бөлінеді, шабындық шөпті кезек –кезек малға беріледі. Алдымен мал бірінші өрісте, содан кейін, осы учаскедегі өсімдіктер шабылғаннан кейін, малды екінші өріске жаяды. Екінші өрістен кейін малды үшінші, одан кейін төртінші өріске жаяды, барлық өрістер қолданып болғаннан кейін, мал қайтадан бірінші өріске ауыстыралады. Отаудың екінші циклы барлық өрістердің кезек тәртібінде басталады. Әрбір өріс 25-30 күн жаюдан еркін болуы тиіс, осы алқапта шөп жақсы өсу үшін. Өрістік мал жаю жүйесінде мал ұстауға қажетті алаңы азайып, сиырлардың сүттілігі жайылым кезеңінде 15-25 % артып, төлдердің тірі салмақ өсімі жүйесіз мал жаюмен салыстырғанда 25-30 % артады. Әр түрлі табиғи аймақтары мен жайылым типтеріне, тиісті жайылым айналымы әзірленеді. В. И. Ларинның деректері бойынша Қазақстанның жағдайында жайылымдық кезеңде құрғақ далалық аймақта балауса өсу мүмкін, осыған байланысты құрғақ дала аумағында шабындық шөп отау циклдарының саны екі-үш рет ұсынылады. Үш танапты егіс жүйесінің жайылым айналымында құрғақ-дала зонасына арналған шабындық шөптің екі рет отауы қарастырылады: 1 алқап- 3 рет отау, ағымдағы жылдың көктемінен бастап, 2 алқап- екі рет жазда және күзде, 3 алқап- бір рет күзде тұқымдардың пісуі мен шашылғаннан

кейін. Жайылымның әр бір алқабы кезекті отауға бөлінеді, оның саны ауа райының жағдайына байланысты анықталады. Малдың өрісте жайылуы 6 күннен аспауы қажет.

Жайылым айналымының орташа саны осы үлгідегі жайылым үшін формула бойынша есептелуі мүмкін: Өріс саны = (жайылымдық кезең ұзақтығы) малдың өрісте болу рұқсат етілген ұзақтығы /циклдарының отау саны) /1,5, яғни  $180/6/2=15$ .

Үш танапты жайылым айналымында орта есеппен екі есе отау шөп көзделеді. Жайылымдық кезең ұзақтығы 180 күн болғаны және малдың өрісте 6 күн болған жағдайда, жайылым айналымындағы өрістің жалпы саны 15 құрайды, ал алаңда 5.

Өрістің мөлшерін есептеу. Өрістің мөлшері табындық алқапқа тең /өрістің саны/.

100 мал бас отар үшін, сиырлар  $600/15=40$  гектар.

Барлығы: 100 мал басы үшін үш танапты жайылым айналымы, ірі қара мал жайылым айналымының көлемі 600 гектар, алқаптың көлемі 200 гектар, әр бір алқапта 40 гектардан 5 өріс.

Өріс жайылым жүйесіндегі шабындық шөптің кезекті отауды ұтымды пайдалануды ұйымдастыру үшін өрістің ұзындығы, ені мен нысаны маңызды орын алады. Құрғақ далалық аймағының табиғи жайылымдарында алқаптың жайылым айналым мөлшері 60-90 гектар шегінде ұсынылады, мал жаю кезінде 3-4 кезекті отау ұйымдастырылады.

Алқаптар мен өрістерді орналастыру кезекті отау жүргізген кезінде малдардың қуаты мен күшін зая жіберетін малдарды басқа жерлерге бос жүрісін азайту маңызды талап болып табылады.

Малдың бос жүрісінің негізгі түрлері мынадай- алқап, өріс және жазғы және жазғы лагерлер, суат пунктілері арасындағы.

Отаудың түрлері. Бірінші кезекте, шөптер масақтануға жақын учаскелерді отауға орынды. Қоршалмаған өрістерді отау кезінде, оң нәтиже беретін "аяқ астындағы" мал жаю әдісін қолдану қажет. Бұл әдісте табын баяу жүруде және бақташымен тоқталып отырады, сондықтан шабындық шөп бірқалыпты жеп қойылады. Таңертең табынды нашар шабындық шөп алаңымен немесе алдыңғы күндері мүлдем пайдаланылған алаңымен жүргізу қажет. Тамақтанғысы келген мал жеуге кем жарамды өсімдіктерді жақсырақ жеп қояды, күннің екінші ортасында оларды балғын телімге ауыстыруымен салыстырғанда.

Жайылымдарды сақтау және өнімділігін арттыру, ботаникалық шабындық шөпті жақсарту үшін, эрозияны болдырмау немесе жол бермеу үшін Осакаров ауданы үшін төрт танапты жайылымдар айналымының схемасы болып табылады. Зооветеринарлық талаптарына сәйкес табын жас-жыныс топтық бойынша қалыптастырылады. Жайылымдар айналымының алаңы мал жаюды ұйымдастыру кезіндегі қолайлы жағдайларын жасауымен, топтардың жер азықтығымен қамтамасыз етілуін есепке алғанда анықталады. Жайылым айналымы әр бір табын тобы бойынша бекітіледі. Сиыр табындарына жақын жердегі елді мекен маңында орналасқан табиғи жайылымдар беріледі. Қой мен жылқыларға неғұрлым шалғайдағы жайылымдық

алқаптар беріледі. Табындық, отарлық телімдер мүмкіндігінше ықшам қолданылады. Телімдер шекаралары табиғи ашық көрінген пішінділері мен табиғи батпақты жерлеріне орайластырылады.

Ауданда бар малды азықтану үшін жайылымдарды бірнеше рет отау ұсынылады. Бірнеше рет отау шабындық шөптің толық пайдалануына әсер етсе де, алайда жайылымдар бірте-бірте өз өнімділігін төмендетіп, азықтық сапасын нашарлатады.

Жоғарыда айтылғандардың негізінде жайылым айналымдарының ұтымды схемасы дайындалды:

Үшжылдық үш танапты жайылым айналымы әр алқапта 5 өрістен.

Пайдалануды жылдар бойынша алмасу:

бірінші жылы – үш мәрте өшіктіру, бірінші өшіктіру көктемнен басталып 15 маусымда аяқталады;

екінші жылы – қыркүйек - қазан айларында өшіктіру;

үшінші жылы – шілде -тамыздың бірінші жартысында өшіктіру 116 қосымшасына сәйкес.

Мал жаюға қатысты әртүрлі есептеулердің ыңғайлылығы үшін әр түрлі мал түрлерін салыстыру немесе жинақтау үшін шартты бірлік қолданылады.

Ауылшаруашылық жануарларының шартты басы-бұл жануарлардың әртүрлі түрлері мен санаттарын салыстыру үшін қолданылатын бірлік. Эквиваленттілік жануарлардың емге қажеттілігі негізінде анықталады.

### **Ауыл шаруашылығы жануарларын шартты бастарға қайта есептеу коэффициенті**

Жануарлардың түрлері	аудару коэффициенттері
Ірі қара мал	0,8
Қой мен ешкі	0,1
Жылқылар мен түйелер	1,0

Қазіргі уақытта Осакаров ауданында жеке қосалқы шаруашылықтардың және заңды тұлғалардың келесі жалпы саны тіркелген:

- сиырлар -18 712 бас;
- ірі қара мал төлі, тұқымдық бұқалар - 25079 бас;
- ұсақ мал - 48 683 бас;
- жылқы, түйелер -21 940 бас;

оның ішінде жеке ауладағы мал басы жоспарға 122-қосымшаға сәйкес құрайды:

- ірі қара мал - 31653 бас;
- ұсақ мал - 37432 бас;
- жылқылар мен түйелер - 13149 бас.

Осакаров ауданы жеке аулаларындағы малдарды жаю үшін пайдаланылатын жайылымдардың барлық алаңы 456 мың гектарды құрайды. Ірі қара мал басына жүктеме нормасы – 13,0 га/бас., ұсақ мал - 3 га/бас., жылқылар мен түйелер - 18га/бас.

Осакаров ауданы халқының жеке ауласының жайылымдық алқаптарына қажеттілік мынаны құрайды:

ірі қара мал үшін -  $31653 \text{ бас.} * 13 \text{ га/бас.} = 411,5 \text{ мың га};$

ұсақ мал үшін –  $37432 \text{ бас.} * 3 \text{ га/бас.} = 112,3 \text{ мың га};$

жылқылар мен түйелер үшін -  $13149 \text{ бас.} * 18 \text{ га/бас.} = 236,7 \text{ мың га};$

$411,5 \text{ мың га} + 112,3 \text{ мың га} + 236,7 \text{ мың га} = 760,5 \text{ мың га.}$

Аудан халқының жеке аулаларындағы жайылымдық алқаптарға қажеттіліктің барлығы 305 мың га құрайды.

Жайылымдық алқаптарға қалыптасқан қажеттілікті мемлекет мұқтажы үшін жерді сатып алу не алып қою және ауыл шаруашылығы тауарын өндірушілердің жерлерінен халықтың ауыл шаруашылығы жануарларын жаю есебінен толықтыру қажет. Жайылымдардың болмауына байланысты тапшылықты толық көлемде жою мүмкін емес.

### **Ауыл шаруашылығы жануарларын суару туралы мәліметтер**

Суаратын пункттер жануарлардың жайылатын мал басының түрлері мен топтарын, олардың учаскелерді пайдалану маусымдылығын, жергілікті жер бедерін ескере отырып орналастырылады. Су көздерін орналастыру кезінде суаруға ыңғайлы тәсілдерді ескеру және санитарлық-профилактикалық ережелерді сақтау қажет. Осы мақсатта су көздерін батпақты, су басатын және ластанған учаскелерде орналастыруға, сондай-ақ бір суару пунктінен 250 бас ірі қара мал немесе 2000 қойға қызмет көрсетуге арналған деп жобалап жасауға болмайды.

Жоғарыда айтылғандарды ескере отырып, жайылым аймағындағы ауыл шаруашылығы жануарлары су объектілеріне еркін қол жеткізе алады. Сонымен қатар, жекелеген учаскелерде су объектілерінде ауыл шаруашылығы жануарларын суару үшін тиісті түрде жабдықталған арнайы бөлінген орындар пайдаланылады.

Жайылымдық сумен жабдықтау көздері өзендер, көлдер және ағынды су тоғандары сияқты табиғи су объектілері болып табылады.

Ауыл шаруашылығы жануарларының түрлері мен жыл мезгілдері бойынша суға қажеттілікті есептеу мынадай нормалар бойынша жүргізіледі:

ірі қара мал мен жылқы үшін - 45-60 литр;

1-2 жастағы төлдер үшін - 25- 35 литр;

бір жасқа дейінгі төлдер үшін – 10 - 15 литр;

қой мен ешкі үшін – 3 - 5 литр;

қозылар үшін - 1-2 литр.

Жайылымнан суару орнына дейінгі рұқсат етілген қашықтық:

сиырлар үшін - 2,5 км;

бұзаулар үшін - 1 км;

ірі қара мал төлі үшін - 2,5 км;



кой мен ешкі үшін - 3 км;

жылқылар мен түйелер үшін - 4,6 км-ге дейін.

Осакаров ауданының жайылымдық жерлері негізінен сумен толық қамтамасыз етілген.

### **Уақытша (маусымдық) пайдаланылатын мал айдау жолдары және мал айдау үшін белгіленген сервитуттар туралы мәліметтер**

Осакаров ауданының әкімшілік аумағында мал жаю орындарына, суат көздеріне, лагерьлерге, фермаларға, қашадан қашаға мал айдау жолдары ұйымдастырылған. Мал айдау жолдары, әдетте, олардың ең үлкен алаңға қызмет көрсетуін және жайылымдардың тұрақ орындарымен және мал суаратын орындармен ыңғайлы әрі қысқа байланысын жасауды есептей отырып орналастырылады.

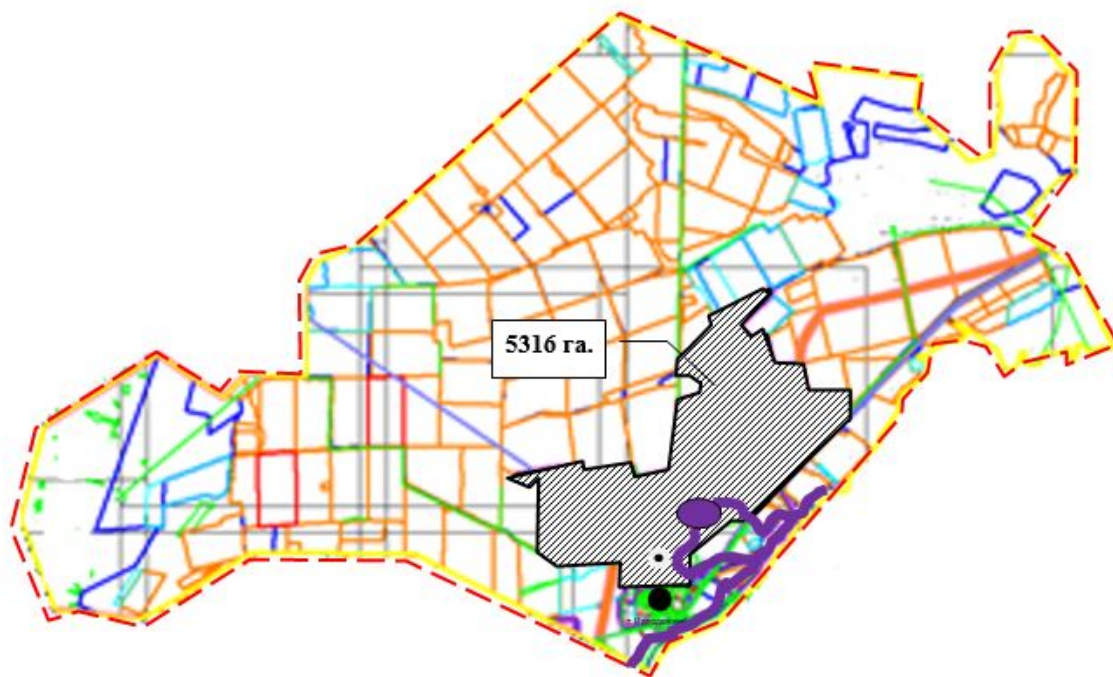
Мал айдайтын жолдардың қолайлы схемасын тік сызықты, артық қисықтар мен бұрылыстарсыз, тегіс бұрышты бұрылыстар арқылы жасайды. Мал айдайтын жолдар өзендерді, бұлақтарды, арықтарды кесіп өтпейтіндей етіп, батпақты жерлерден өтпейтіндей, арқалықтардың және тік жыралардың шеттерінен, оларды кесіп өтпестен, сондай-ақ арқалықтардың тальвегтерінен өтпейтіндей етіп орналастырылған.

Мал өткелдерінің ені жануарлардың түріне, үйінділер мен отарлардың мөлшеріне, сондай-ақ топырақтың механикалық құрамына, шөптің құрғау дәрежесіне және эрозия процестеріне байланысты қарастырылады. Мал айдау жолдары жол желісімен, әсіресе, аудандық және облыстық жолдармен біріктірілмеген.

Қажет болған жағдайда жобада мал айдайтын жерлерді профилдеу және оларды таптауға неғұрлым төзімді шөп қоспаларымен шалғындандыру көзделеді. Мал айдау жолдары мал шаруашылығы изоляторларынан, мал қорымдарынан, елді мекендерден 2-3 км, жол жүру жолдарынан 1,0 – 1,5 км және көпжылдық екпелерден 0,5 – 1,0 км қашықтықта салынған. Табиғи бейнеқосылғыларға байланысты жануарлар таңертең ерте, ал кешке – күн батқан кезде қозғалуды жөн көреді.

Осакаров ауданының аймағы  
жерлеріндегі 2022-2023 жылдарға  
арналған жайылымдарды басқару  
және оларды пайдалану жөніндегі  
Жоспарына 1 Қосымша

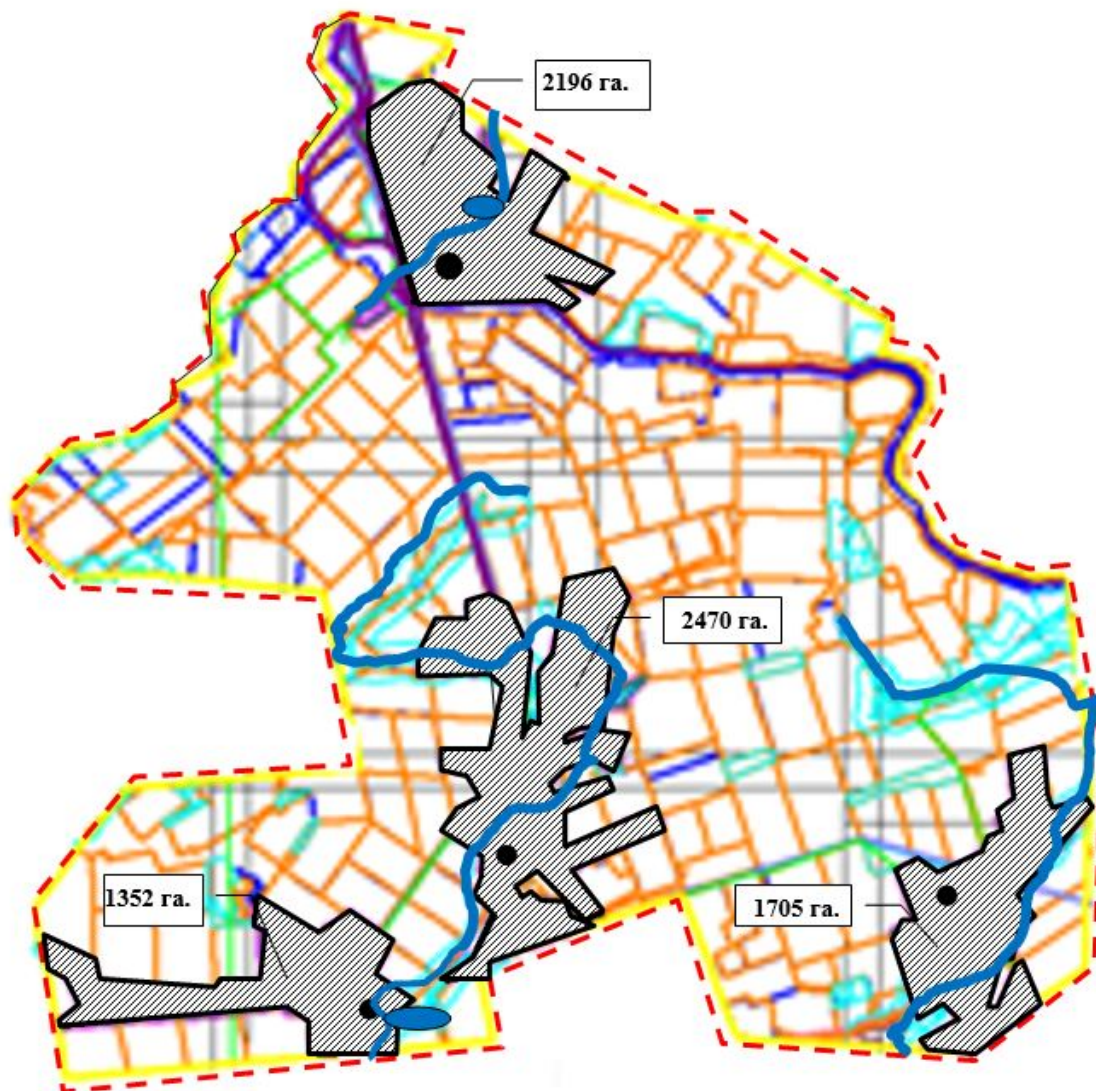
**Осакаров ауданы Ақбұлақ ауылдық округінің жайылым айналымдарының қолайлы схемалары.**



- - округ шекаралары
- жайылым шекаралары
- өзендер
- көлдер
- елді мекен
- елді мекендердің жерлері (қоғамдық жайылымдар)

Осақаров ауданының аймағы  
жерлеріндегі 2022-2023 жылдарға  
арналған жайылымдарды басқару  
және оларды пайдалану жөніндегі  
Жоспарына 2 Қосымша

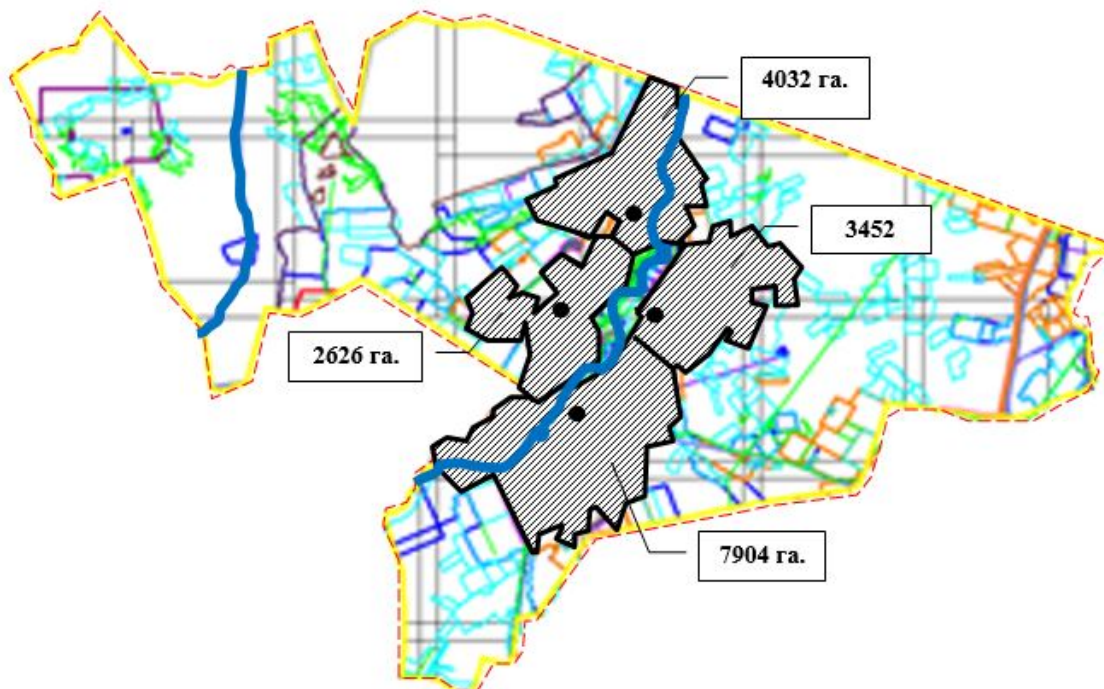
**Осақаров ауданы Батпақты ауылдық округінің жайылым айналымдарының қолайлы схемалары.**



- - округ шекаралары
- жайылым шекаралары
- өзендер
- көлдер
- елді мекен
- елді мекендердің жерлері (қоғамдық жайылымдар)

Осакаров ауданының аймағы жерлеріндегі 2022-2023 жылдарға арналған жайылымдарды басқару және оларды пайдалану жөніндегі Жоспарына 3 Қосымша

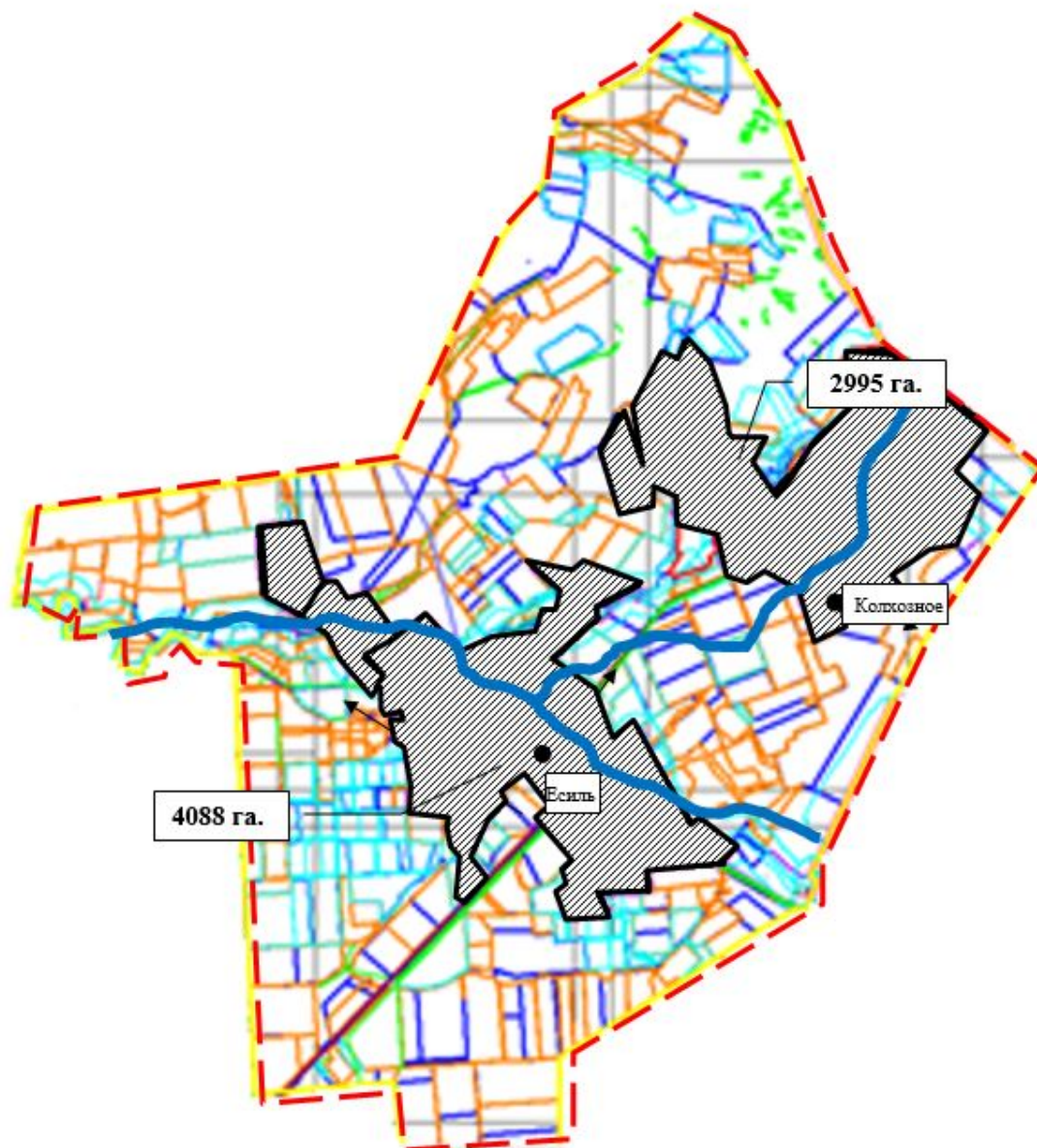
**Осакаров ауданы Жансары ауылдық округінің жайылым айналымдарының қолайлы схемалары.**



- - округ шекаралары
- жайылым шекаралары
- ~ - өзендер
- - көлдер
- - елді мекен
- елді мекендердің жерлері (қоғамдық жайылымдар)

Осакаров ауданының аймағы жерлеріндегі 2022-2023 жылдарға арналған жайылымдарды басқару және оларды пайдалану жөніндегі Жоспарына 4 Қосымша

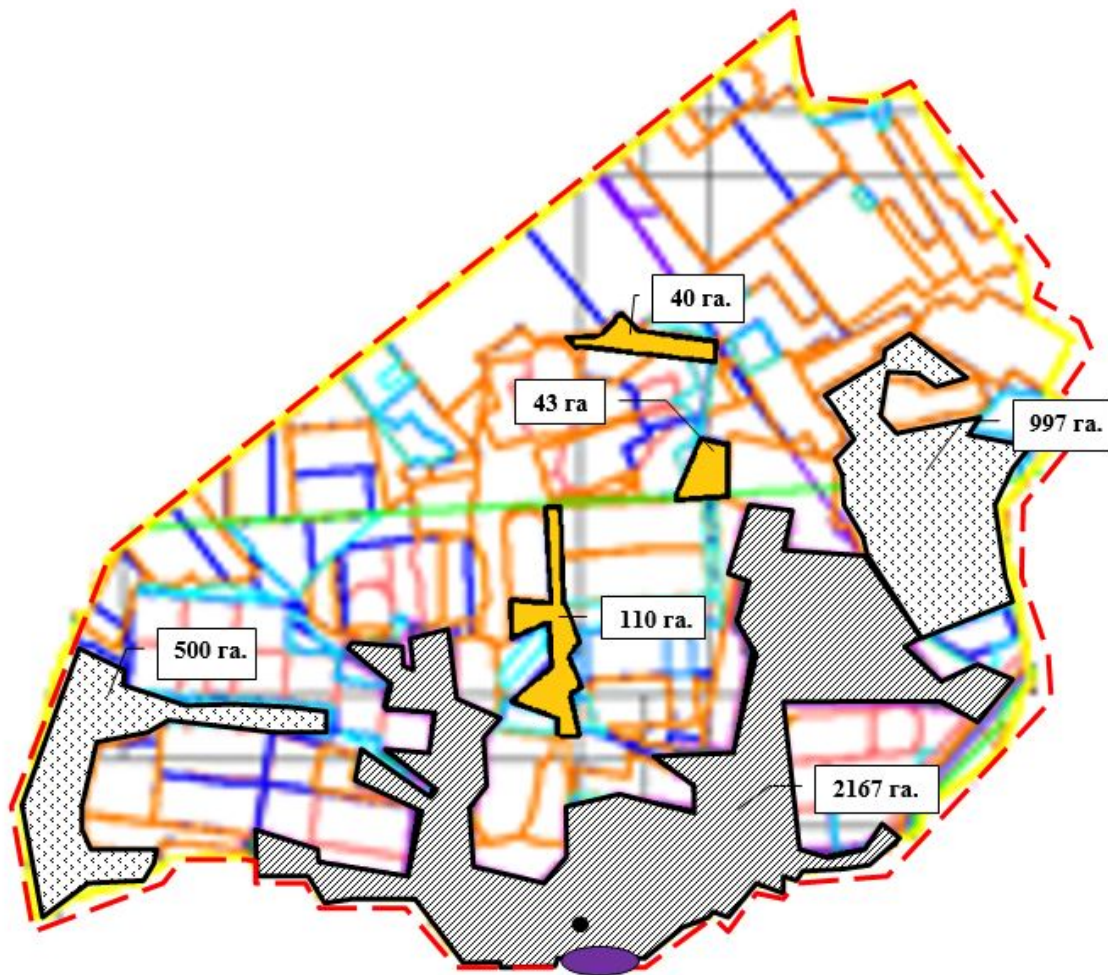
**Осакаров ауданы Есіл ауылдық округінің жайылым айналымдарының қолайлы схемалары.**



- - - округ шекаралары
- - - границы пастбищ
- - - өзендер
- ● - көлдер
- ● - елді мекен
- ▨ - елді мекендердің жерлері (қоғамдық жайылымдар)

Осакаров ауданының аймағы жерлеріндегі 2022-2023 жылдарға арналған жайылымдарды басқару және оларды пайдалану жөніндегі Жоспарына 5 Қосымша

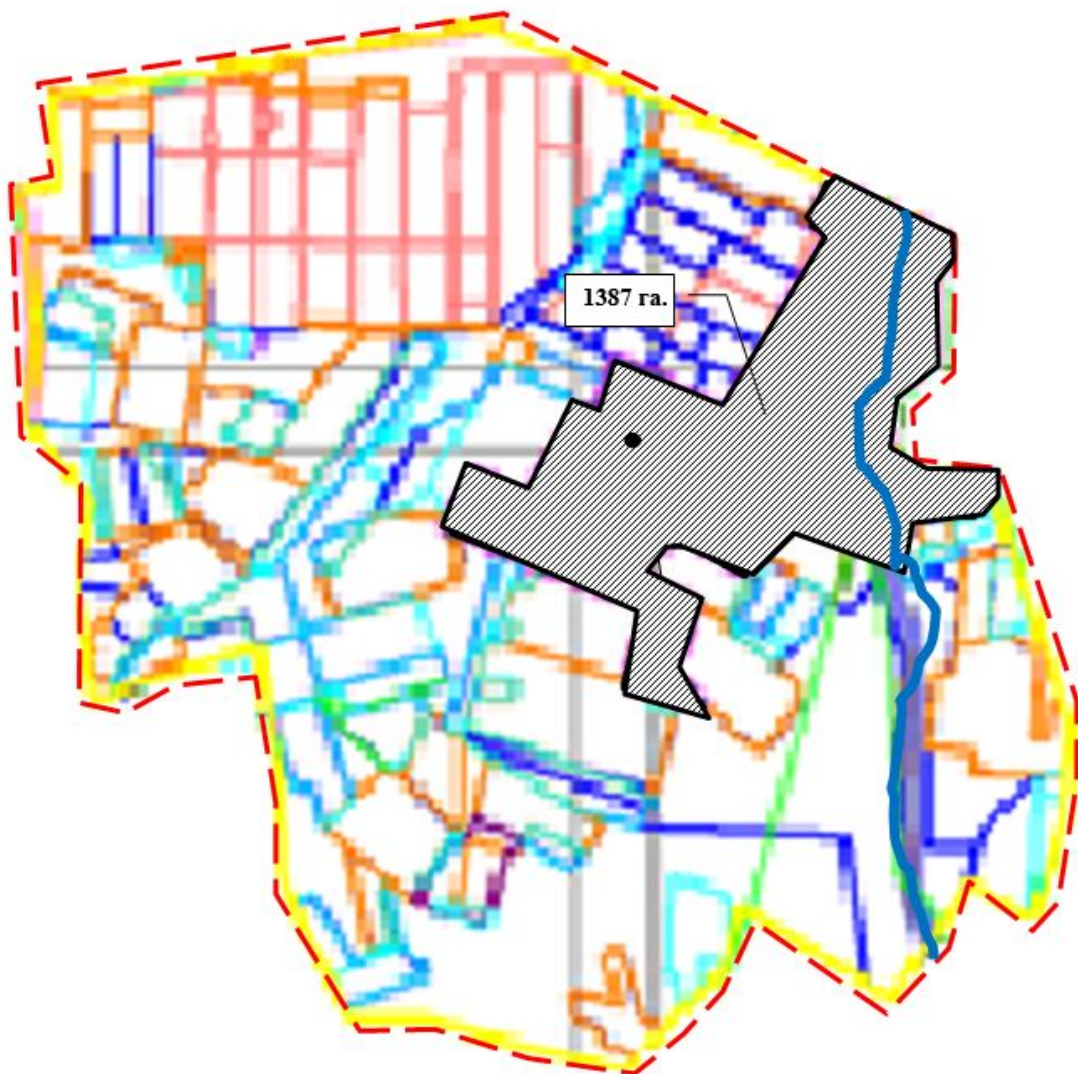
**Осакаров ауданы Звездный ауылдық округінің жайылым айналымдарының қолайлы схемалары.**



- - - округ шекаралары
- - - жайылым шекаралары
- - - өзендер
- ● - көлдер
- ● - елді мекен
- ▨ - елді мекендердің жерлері (қоғамдық жайылымдар)
- ■ - ауыл шаруашылығы мақсатындағы жерлер санатындағы шабындық алқаптар
- ▨ - жайылымдық жерлер

Осакаров ауданының аймағы  
 жерлеріндегі 2022-2023 жылдарға  
 арналған жайылымдарды басқару  
 және оларды пайдалану жөніндегі  
 Жоспарына 6 Қосымша

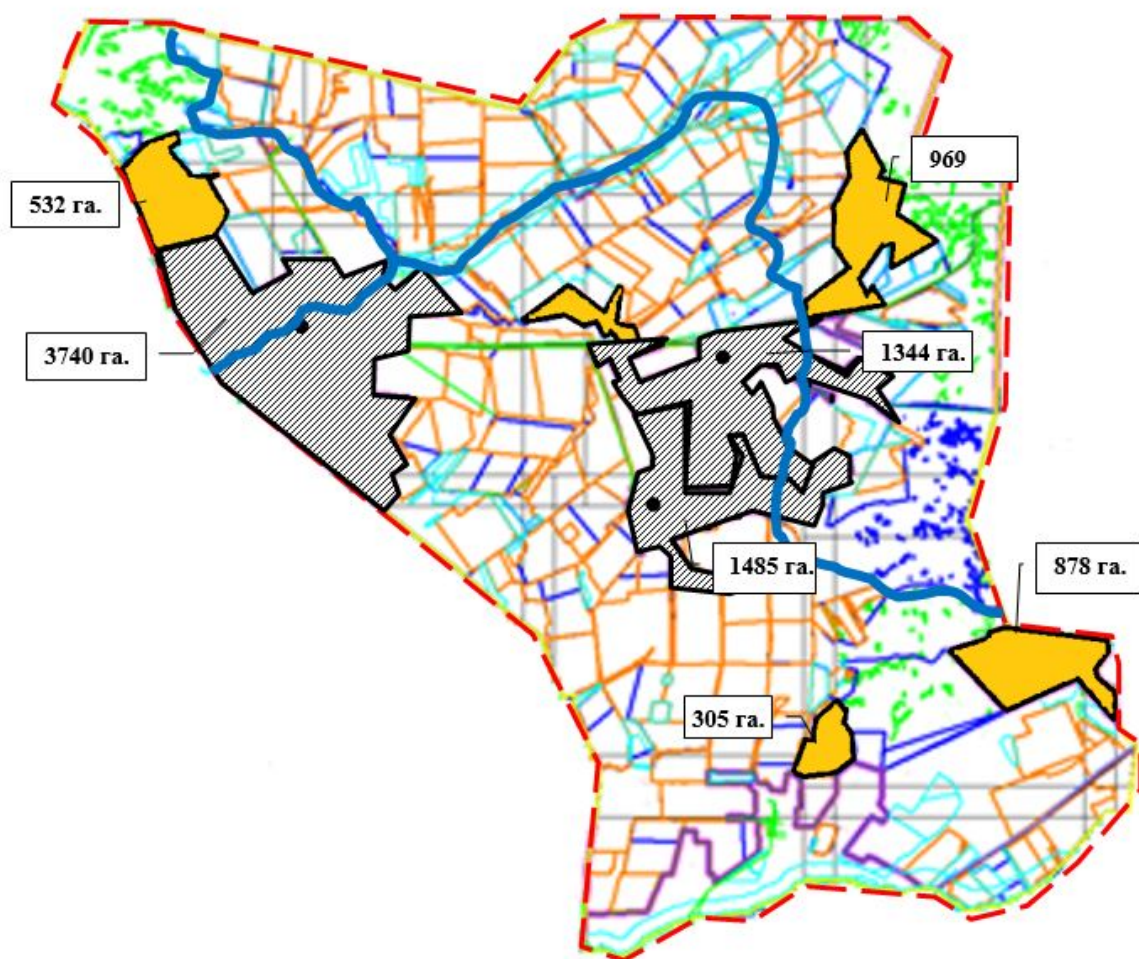
**Осакаров ауданы Ертіс ауылдық округінің жайылым айналымдарының қолайлы схемалары.**



- - - округ шекаралары
- - - жайылым шекаралары
- - - өзендер (К.Сәтбаев атындағы канал)
- ● - көлдер
- ● - елді мекен
- ▨ - елді мекендердің жерлері (қоғамдық жайылымдар)

Осакаров ауданының аймағы жерлеріндегі 2022-2023 жылдарға арналған жайылымдарды басқару және оларды пайдалану жөніндегі Жоспарына 7 Қосымша

**Осакаров ауданы Қарағайлы ауылдық округінің жайылым айналымдарының қолайлы схемалары.**

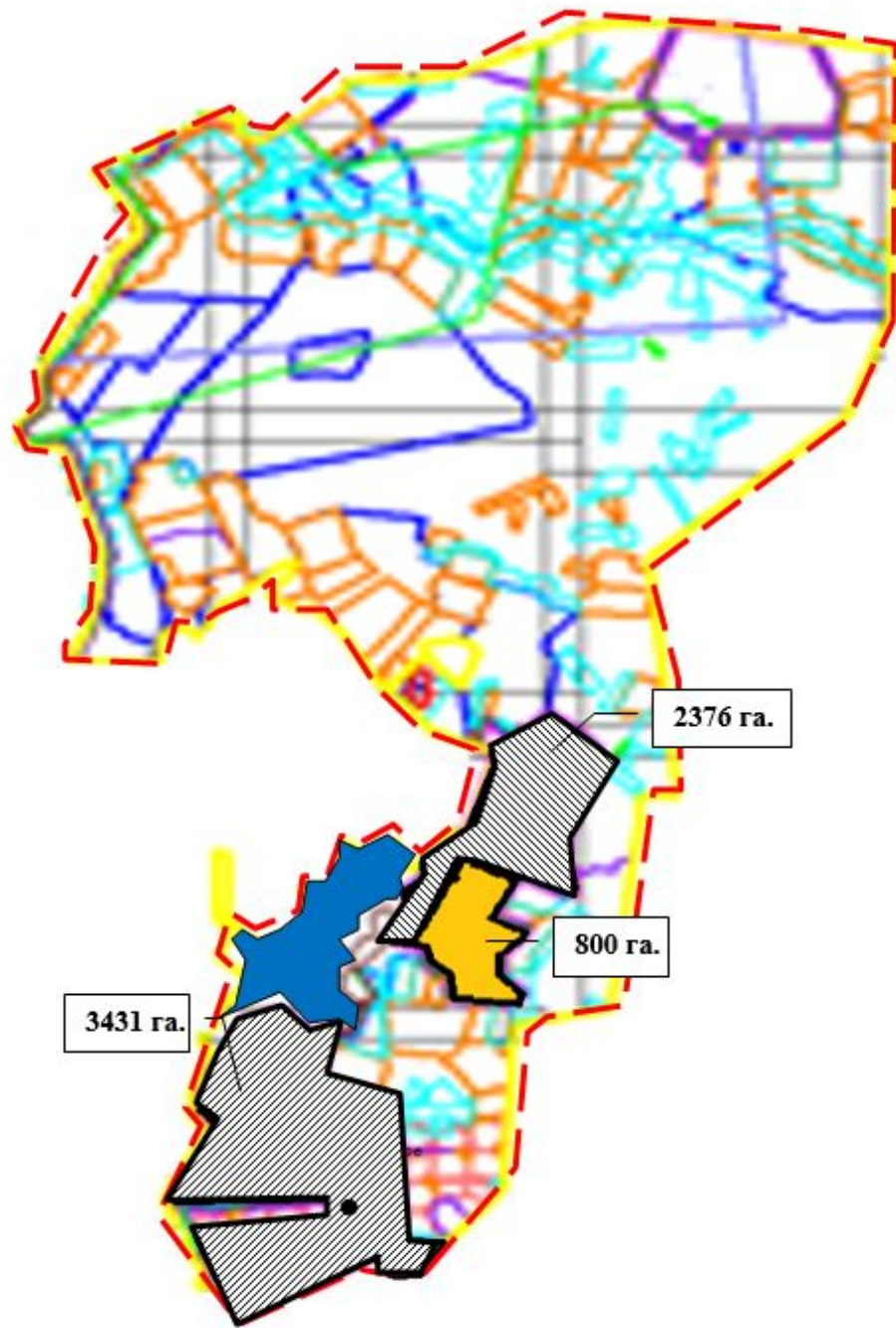


- - - - округ шекаралары
- жайылым шекаралары
- ~ ~ ~ - өзендер
- - көлдер
- - елді мекен
- елді мекендердің жерлері (қоғамдық жайылымдар)
- ауыл шаруашылығы мақсатындағы жерлер санатындағы шабындық алқаптар

Осакаров ауданының аймағы жерлеріндегі 2022-2023 жылдарға арналған жайылымдарды басқару және оларды пайдалану жөніндегі Жоспарына 8 Қосымша

**Осакаров ауданы Қаратомар ауылдық округінің жайылым айналымдарының қолайлы схемалары.**

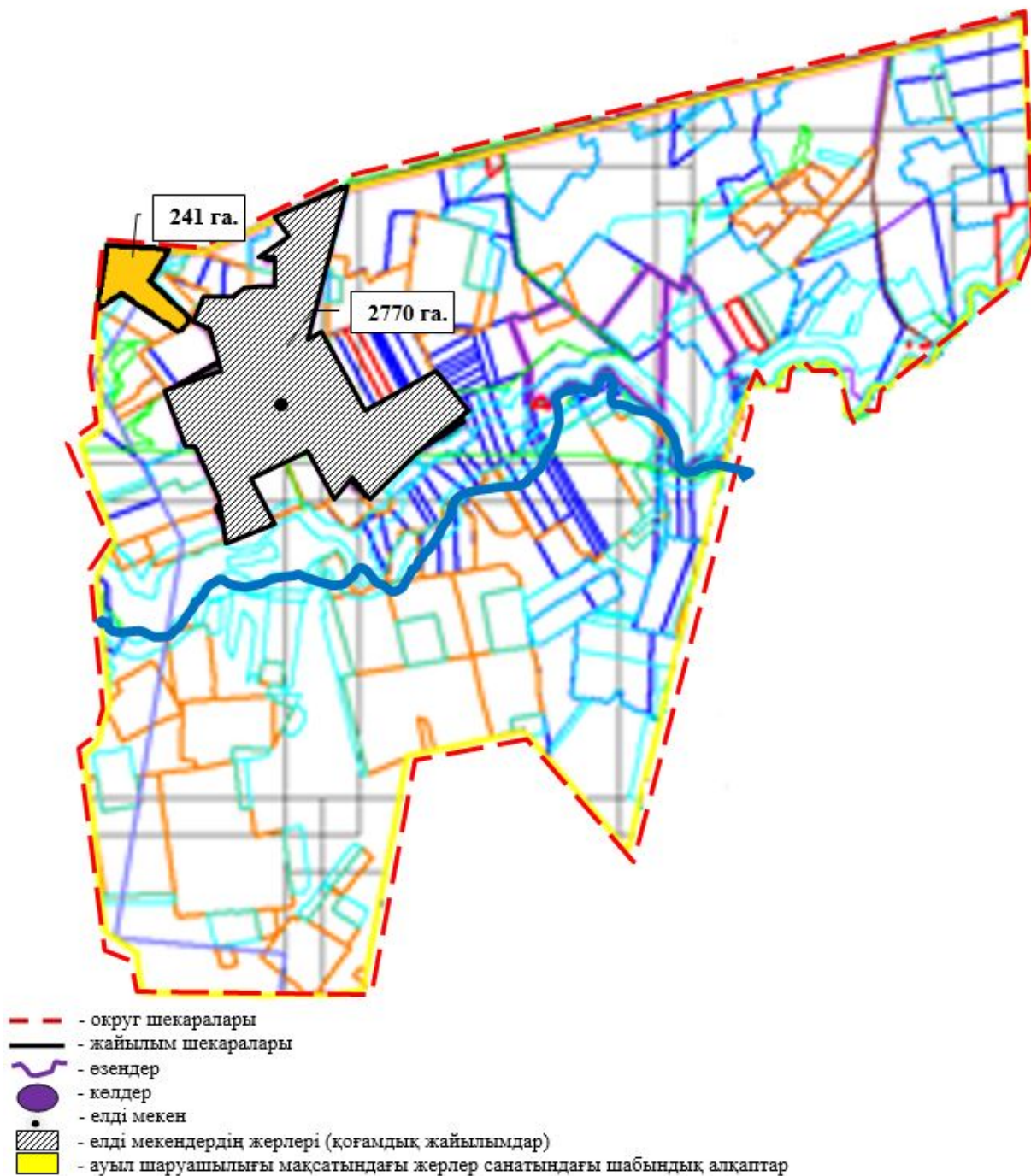




- - - округ шекаралары
- - - жайылым шекаралары
- - - өзендер
- - - көлдер
- • - елді мекен
- ▨ - елді мекендердің жерлері (қоғамдық жайылымдар)
- ■ - ауыл шаруашылығы мақсатындағы жерлер санатындағы шабындық алқаптар

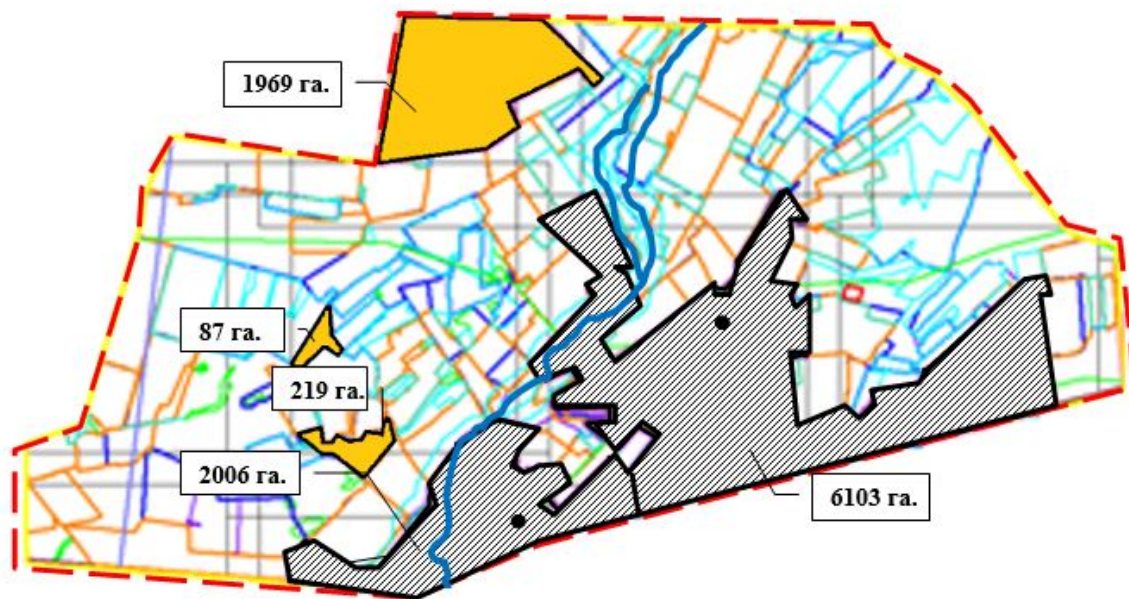
Осақаров ауданының аймағы  
жерлеріндегі 2022-2023 жылдарға  
арналған жайылымдарды басқару  
және оларды пайдалану жөніндегі  
Жоспарына 9 Қосымша

**Осакаров ауданы Құндызды ауылдық округінің жайылым айналымдарының қолайлы схемалары.**



Осакаров ауданының аймағы жерлеріндегі 2022-2023 жылдарға арналған жайылымдарды басқару және оларды пайдалану жөніндегі Жоспарына 10 Қосымша

**Осакаров ауданы Маржанкөл ауылдық округінің жайылым айналымдарының қолайлы схемалары.**



- - округ шекаралары
- жайылым шекаралары
- өзендер
- көлдер
- елді мекен
- елді мекендердің жерлері (қоғамдық жайылымдар)
- ауыл шаруашылығы мақсатындағы жерлер санатындағы шабындық алқаптар

Осакаров ауданының аймағы жерлеріндегі 2022-2023 жылдарға арналған жайылымдарды басқару және оларды пайдалану жөніндегі Жоспарына 11 Қосымша

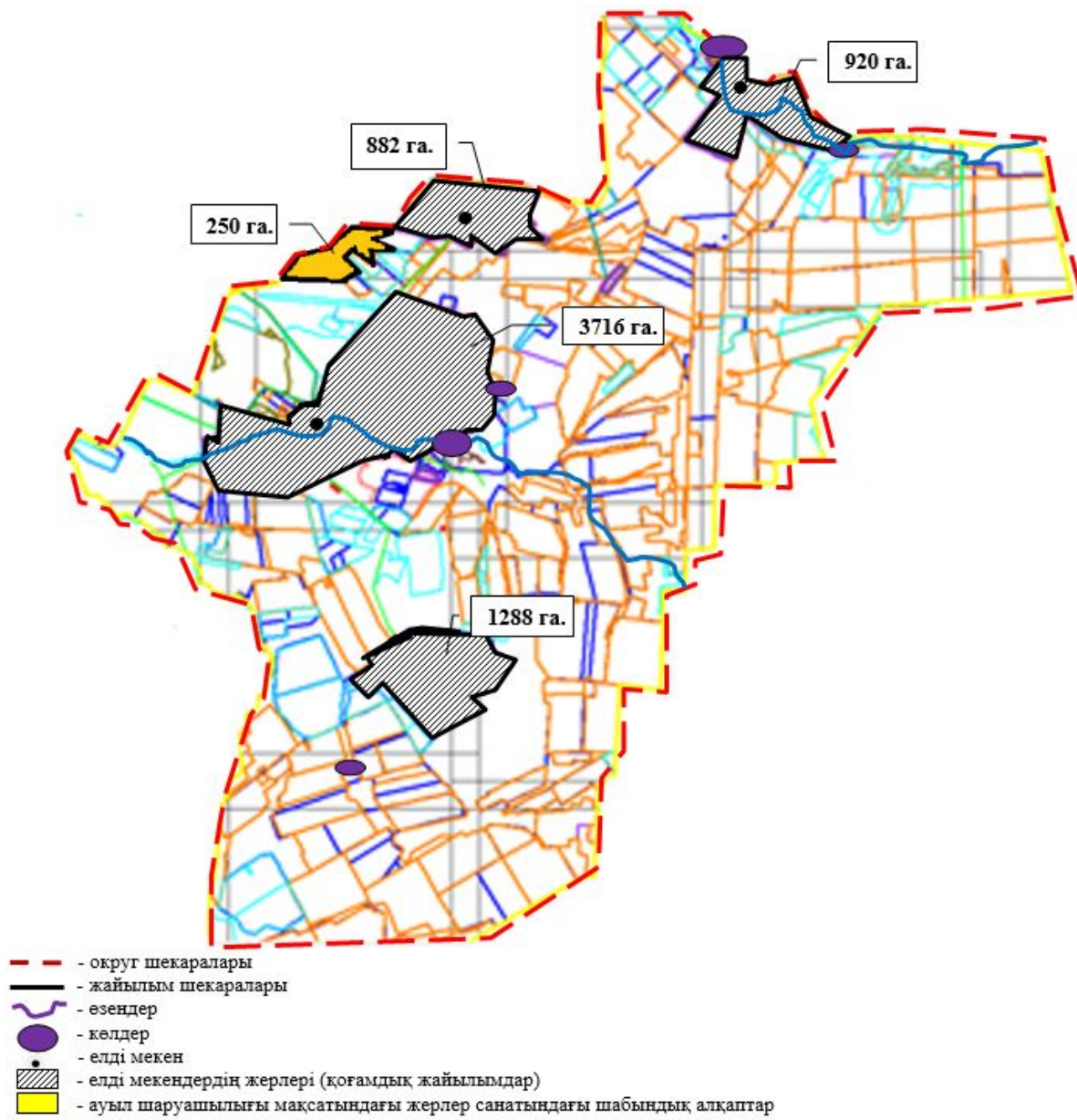
**Осакаров ауданы Мирный ауылдық округінің жайылым айналымдарының қолайлы схемалары.**



- - - округ шекаралары
- - - жайылым шекаралары
- - - өзендер
- - көлдер
- - елді мекен
- ▨ - елді мекендердің жерлері (қоғамдық жайылымдар)
- - ауыл шаруашылығы мақсатындағы жерлер санатындағы шабындық алқаптар

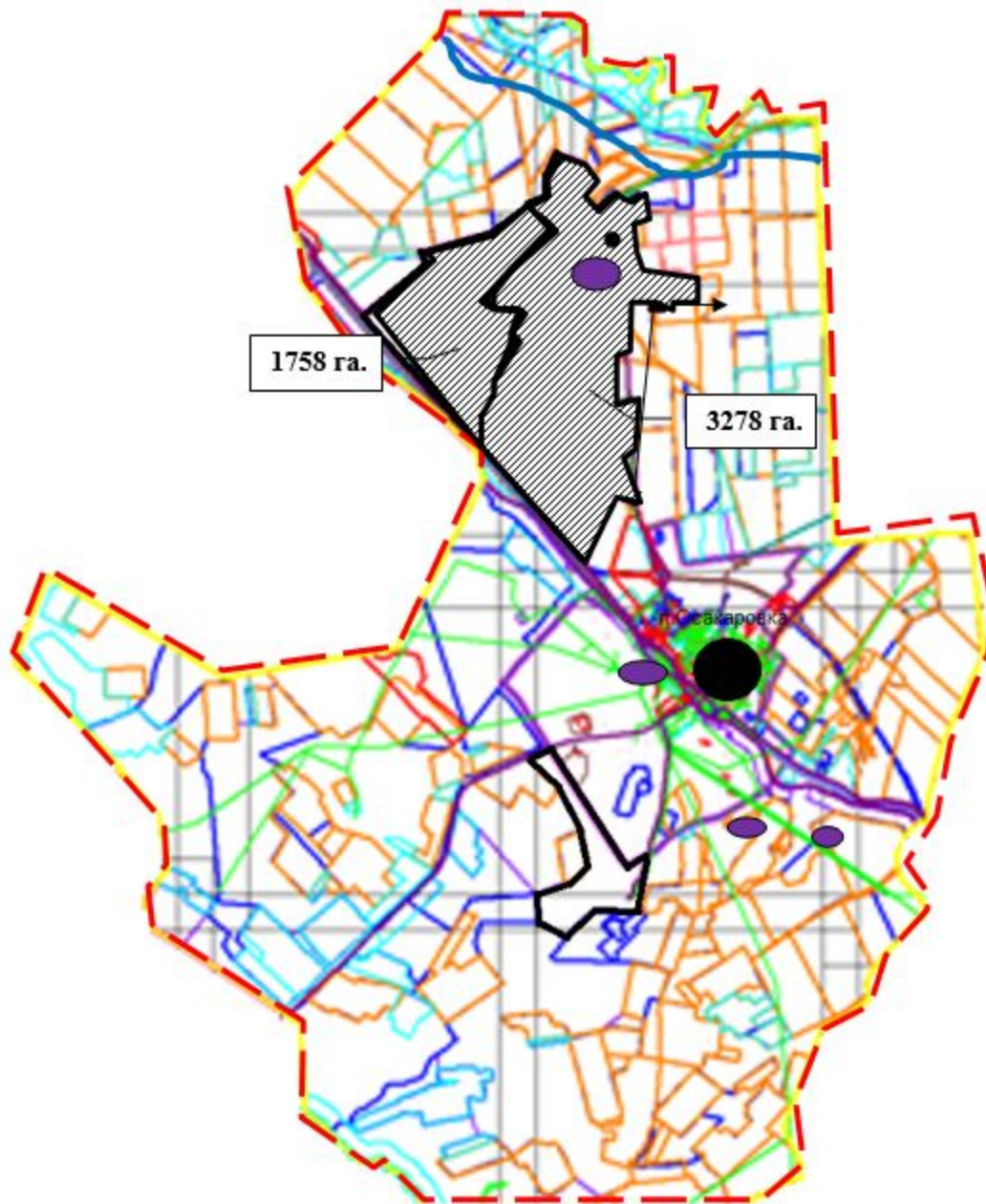
Осакаров ауданының аймағы жерлеріндегі 2022-2023 жылдарға арналған жайылымдарды басқару және оларды пайдалану жөніндегі Жоспарына 12 Қосымша

**Осакаров ауданы Николаев ауылдық округінің жайылым айналымдарының қолайлы схемалары.**



Осакаров ауданының аймағы жерлеріндегі 2022-2023 жылдарға арналған жайылымдарды басқару және оларды пайдалану жөніндегі Жоспарына 13 Қосымша

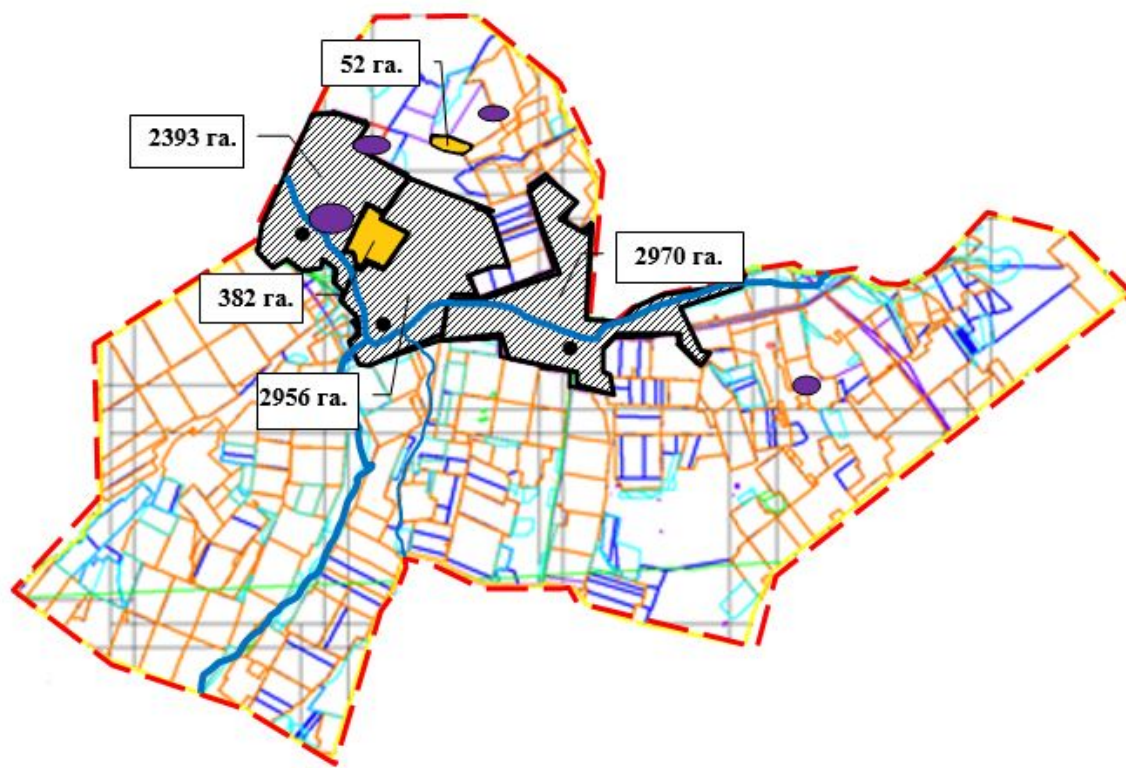
**Осакаров ауданы Озерный ауылдық округінің жайылым айналымдарының қолайлы схемалары.**



- - - округ шекаралары
- - - жайылым шекаралары
- - - өзендер
- - көлдер
- - елді мекен
- ▨ - елді мекендердің жерлері (қоғамдық жайылымдар)

Осакаров ауданының аймағы жерлеріндегі 2022-2023 жылдарға арналған жайылымдарды басқару және оларды пайдалану жөніндегі Жоспарына 14 Қосымша

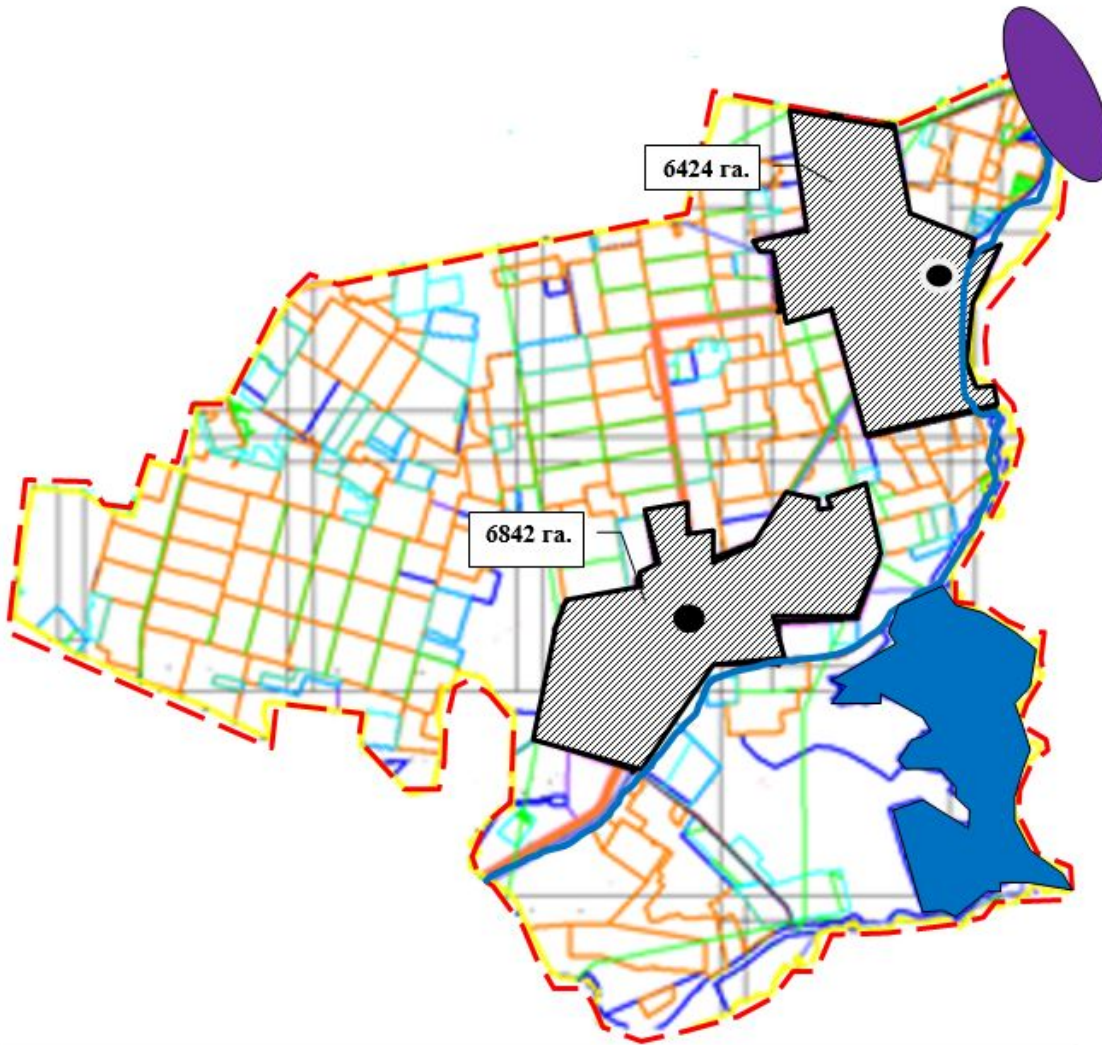
**Осакаров ауданы Пионер ауылдық округінің жайылым айналымдарының қолайлы схемалары.**



- - - - округ шекаралары
- жайылым шекаралары
- ~ - өзендер
- - көлдер
- - елді мекен
- елді мекендердің жерлері (қоғамдық жайылымдар)
- ауыл шаруашылығы мақсатындағы жерлер санатындағы шабындық алқаптар

Осакаров ауданының аймағы  
жерлеріндегі 2022-2023 жылдарға  
арналған жайылымдарды басқару  
және оларды пайдалану жөніндегі  
Жоспарына 15 Қосымша

**Осакаров ауданы Родников ауылдық округінің жайылым айналымдарының қолайлы схемалары.**

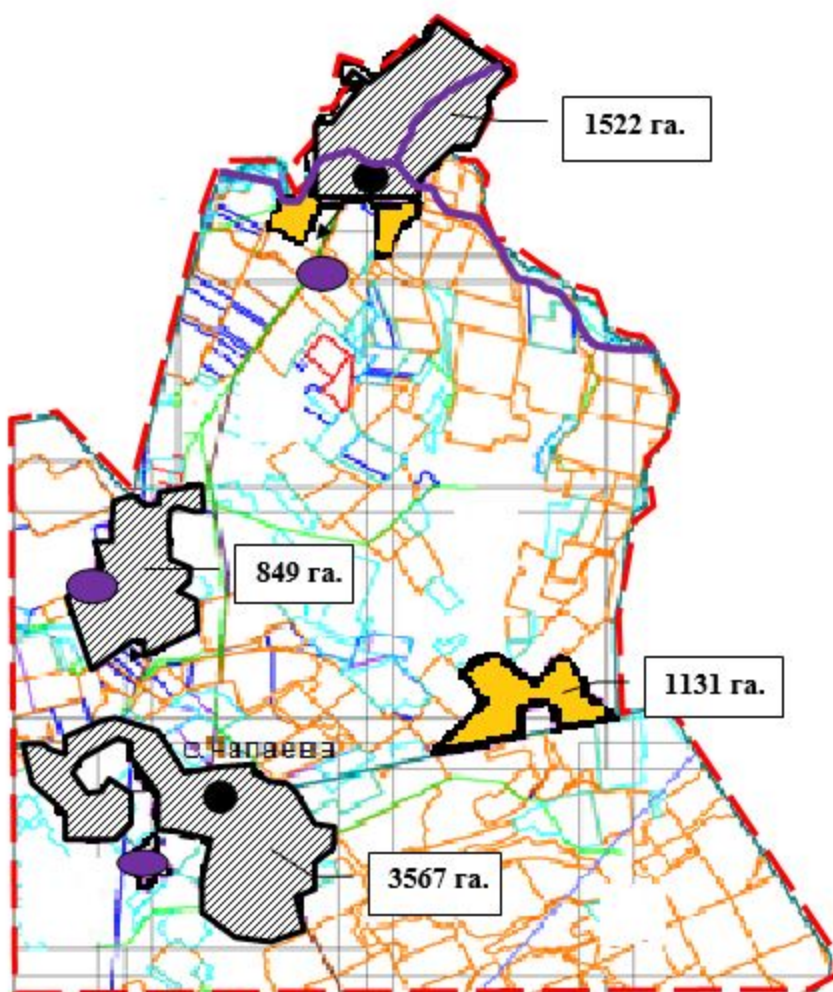


- - - округ шекаралары
- - - жайылым шекаралары
- - - өзендер (К.Сәтбаев атындағы канал)
- - көлдер
- - елді мекен
- ▨ - елді мекендердің жерлері (қоғамдық жайылымдар)

Осакаров ауданының аймағы жерлеріндегі 2022-2023 жылдарға арналған жайылымдарды басқару және оларды пайдалану жөніндегі Жоспарына 16 Қосымша

**Осакаров ауданы Садовый ауылдық округінің жайылым айналымдарының қолайлы схемалары.**

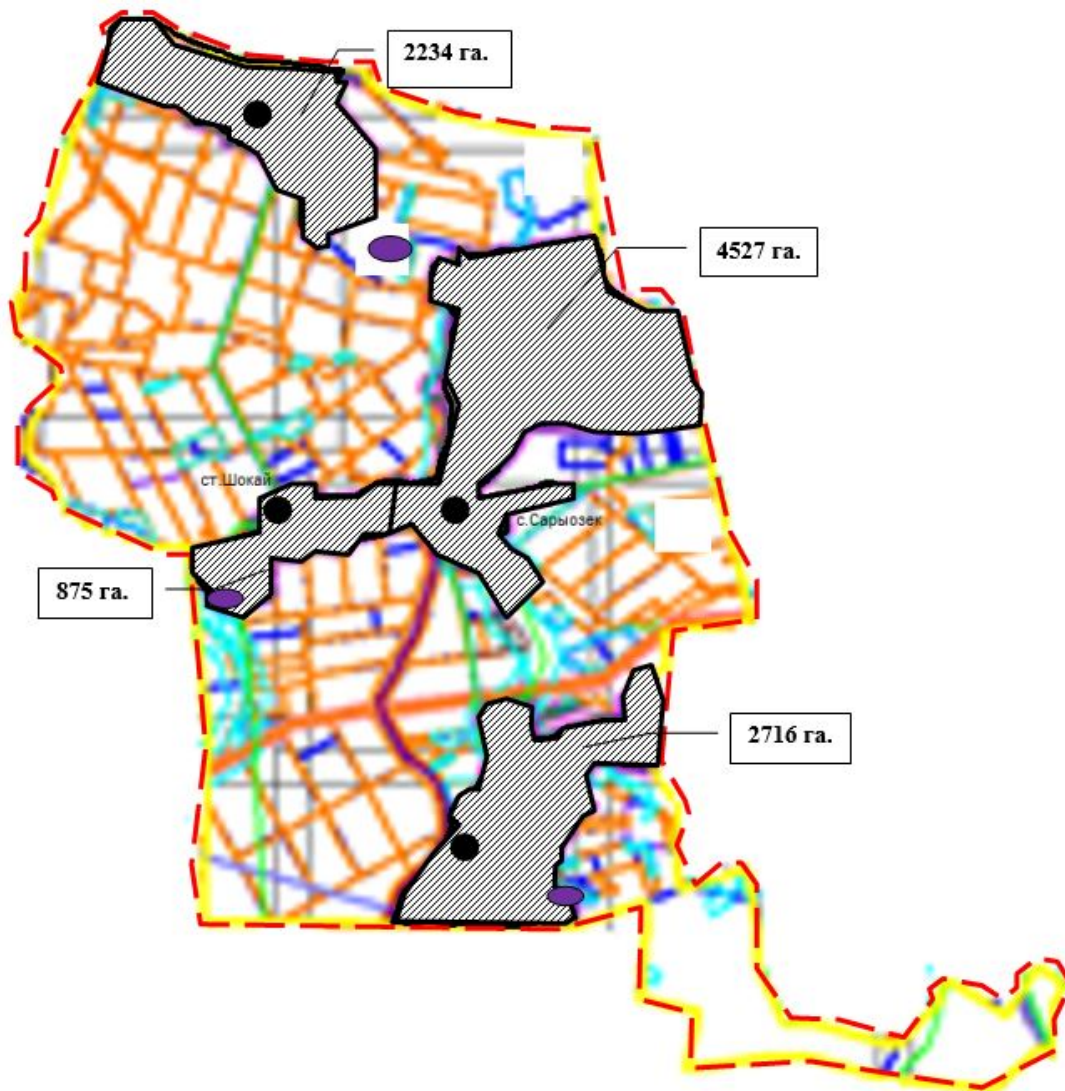




- - - округ шекаралары
- - - жайылым шекаралары
- - - өзендер
- - - көлдер
- - - елді мекен
- - - елді мекендердің жерлері (қоғамдық жайылымдар)
- - - ауыл шаруашылығы мақсатындағы жерлер санатындағы шабындық алқаптар

Осакаров ауданының аймағы жерлеріндегі 2022-2023 жылдарға арналған жайылымдарды басқару және оларды пайдалану жөніндегі Жоспарына 17 Қосымша

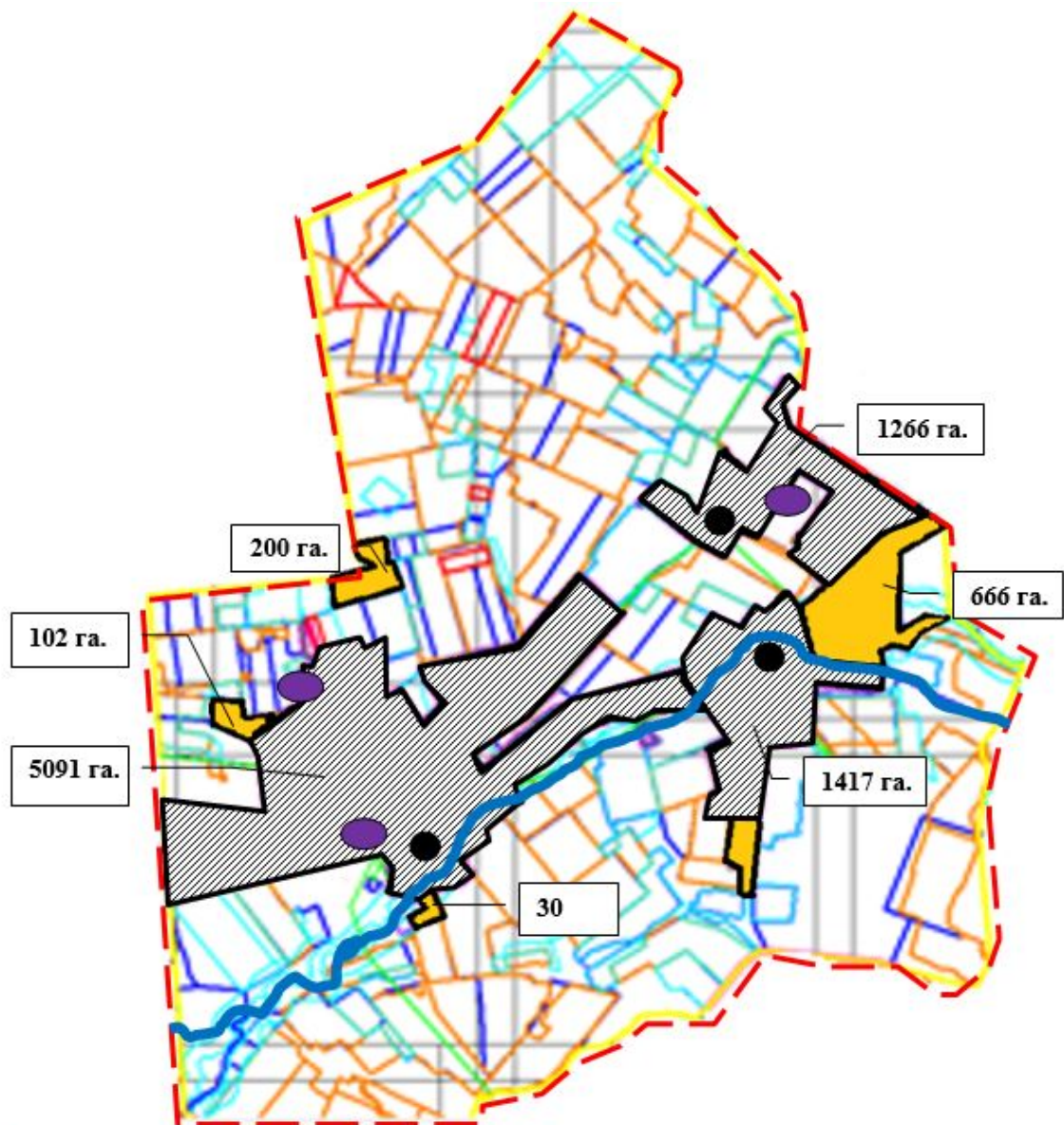
**Осакаров ауданы Сарыөзек ауылдық округінің жайылым айналымдарының қолайлы схемалары.**



- - - округ шекаралары
- - - жайылым шекаралары
- - - өзендер
- - - көлдер
- - - елді мекен
- - - елді мекендердің жерлері (қоғамдық жайылымдар)

Осакаров ауданының аймағы жерлеріндегі 2022-2023 жылдарға арналған жайылымдарды басқару және оларды пайдалану жөніндегі Жоспарына 18 Қосымша

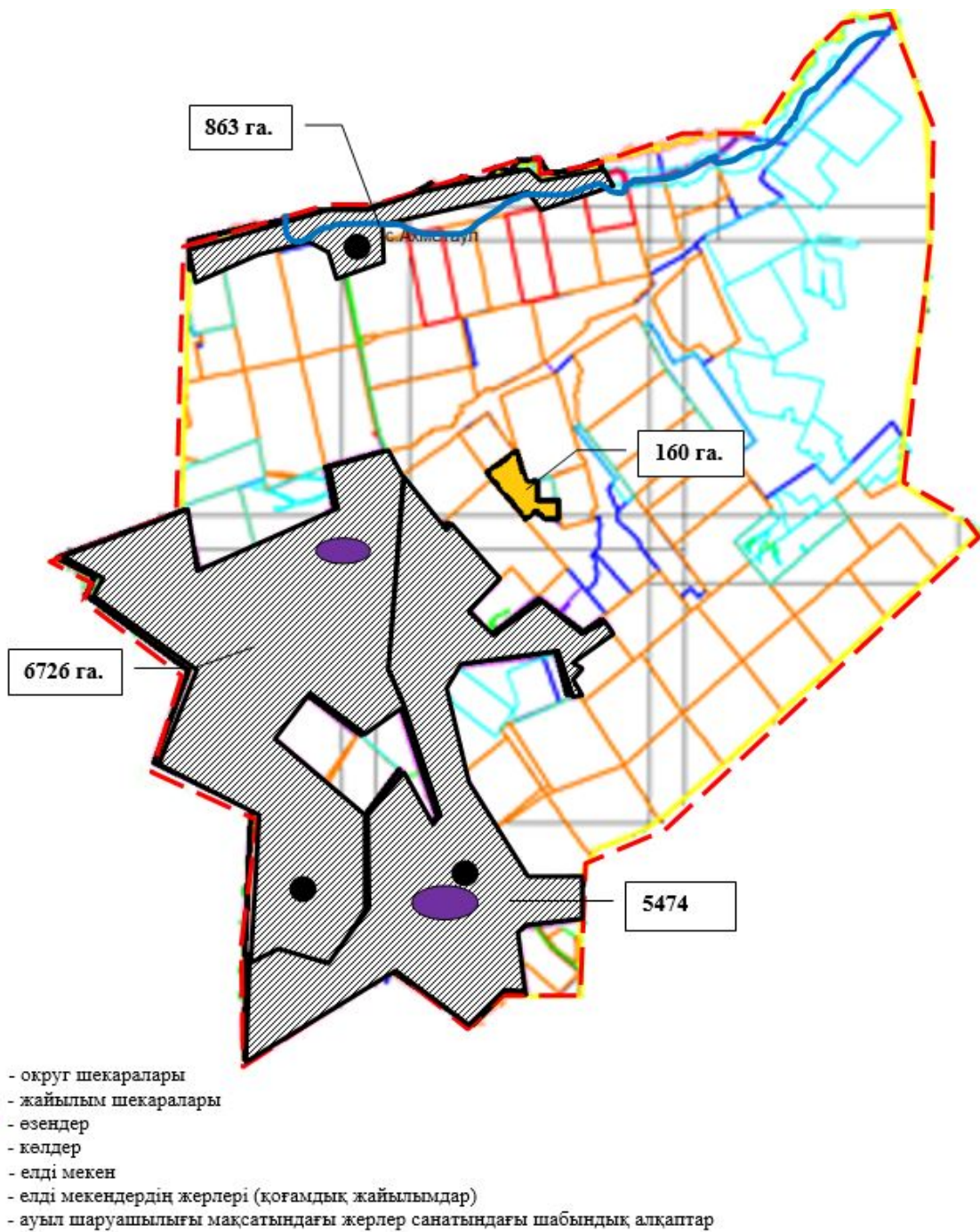
**Осакаров ауданы Сұңқар ауылдық округінің жайылым айналымдарының қолайлы схемалары.**



- - - округ шекаралары
- - - жайылым шекаралары
- - - өзендер
- - көлдер
- - елді мекен
- ▨ - елді мекендердің жерлері (қоғамдық жайылымдар)
- - ауыл шаруашылығы мақсатындағы жерлер санатындағы шабындық алқаптар

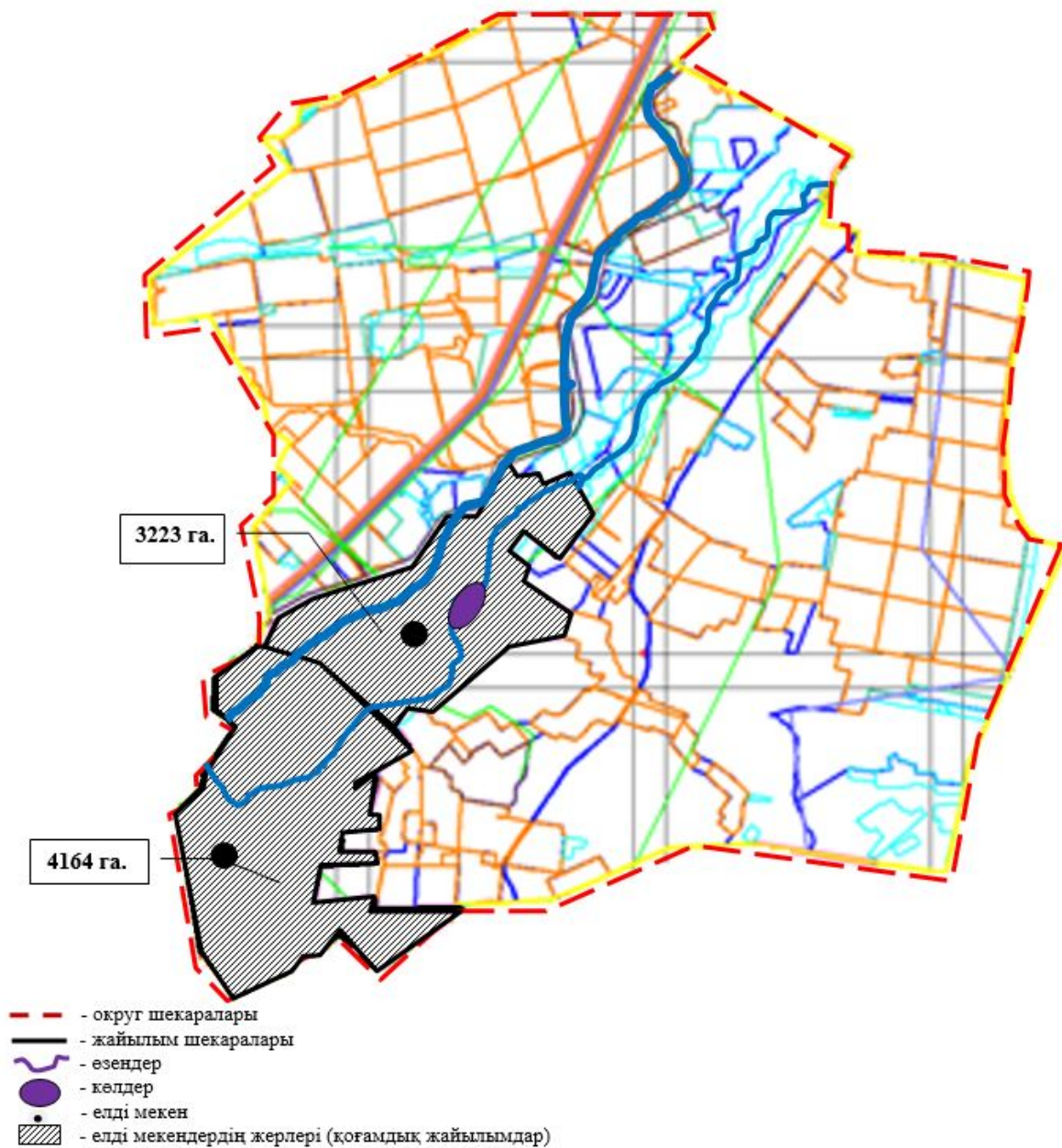
Осакаров ауданының аймағы жерлеріндегі 2022-2023 жылдарға арналған жайылымдарды басқару және оларды пайдалану жөніндегі Жоспарына 19 Қосымша

**Осакаров ауданы Тельман ауылдық округінің жайылым айналымдарының қолайлы схемалары.**



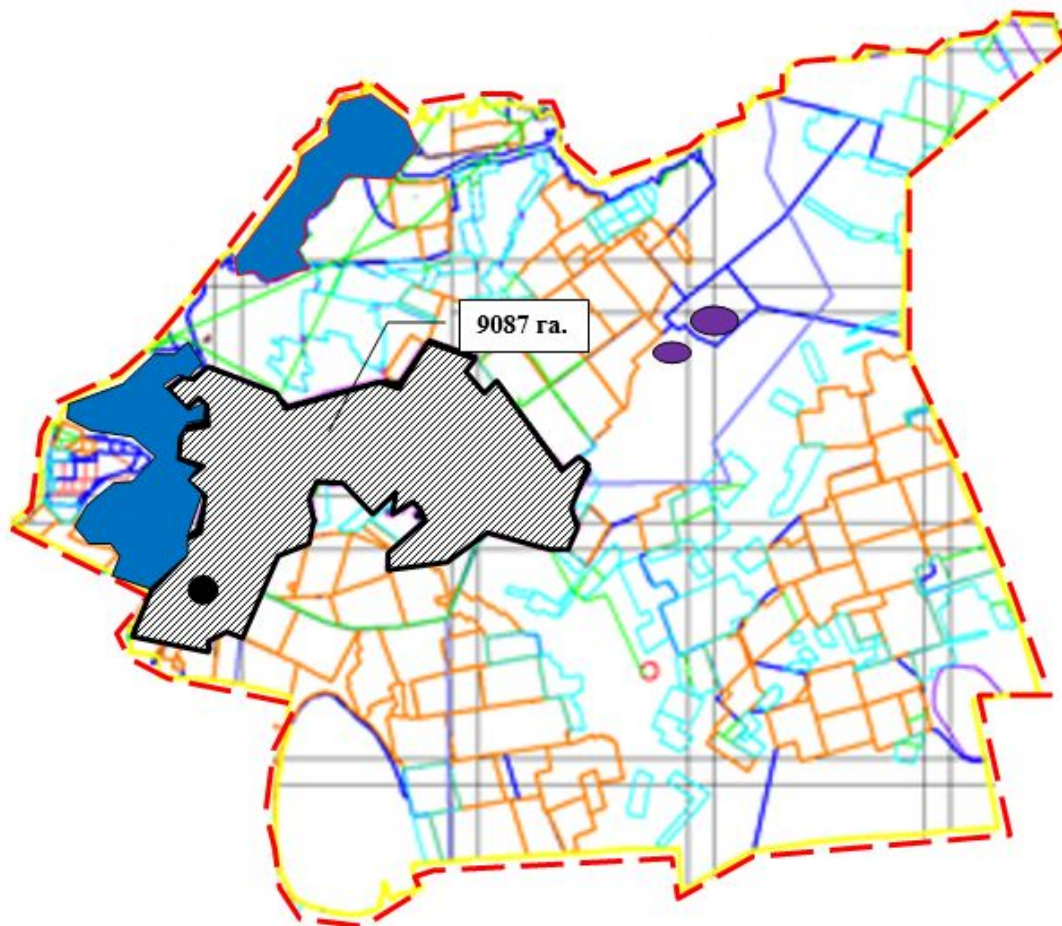
Осакаров ауданының аймағы жерлеріндегі 2022-2023 жылдарға арналған жайылымдарды басқару және оларды пайдалану жөніндегі Жоспарына 20 Қосымша

**Осакаров ауданы Трудовой ауылдық округінің жайылым айналымдарының қолайлы схемалары.**



Осакаров ауданының аймағы жерлеріндегі 2022-2023 жылдарға арналған жайылымдарды басқару және оларды пайдалану жөніндегі Жоспарына 21 Қосымша

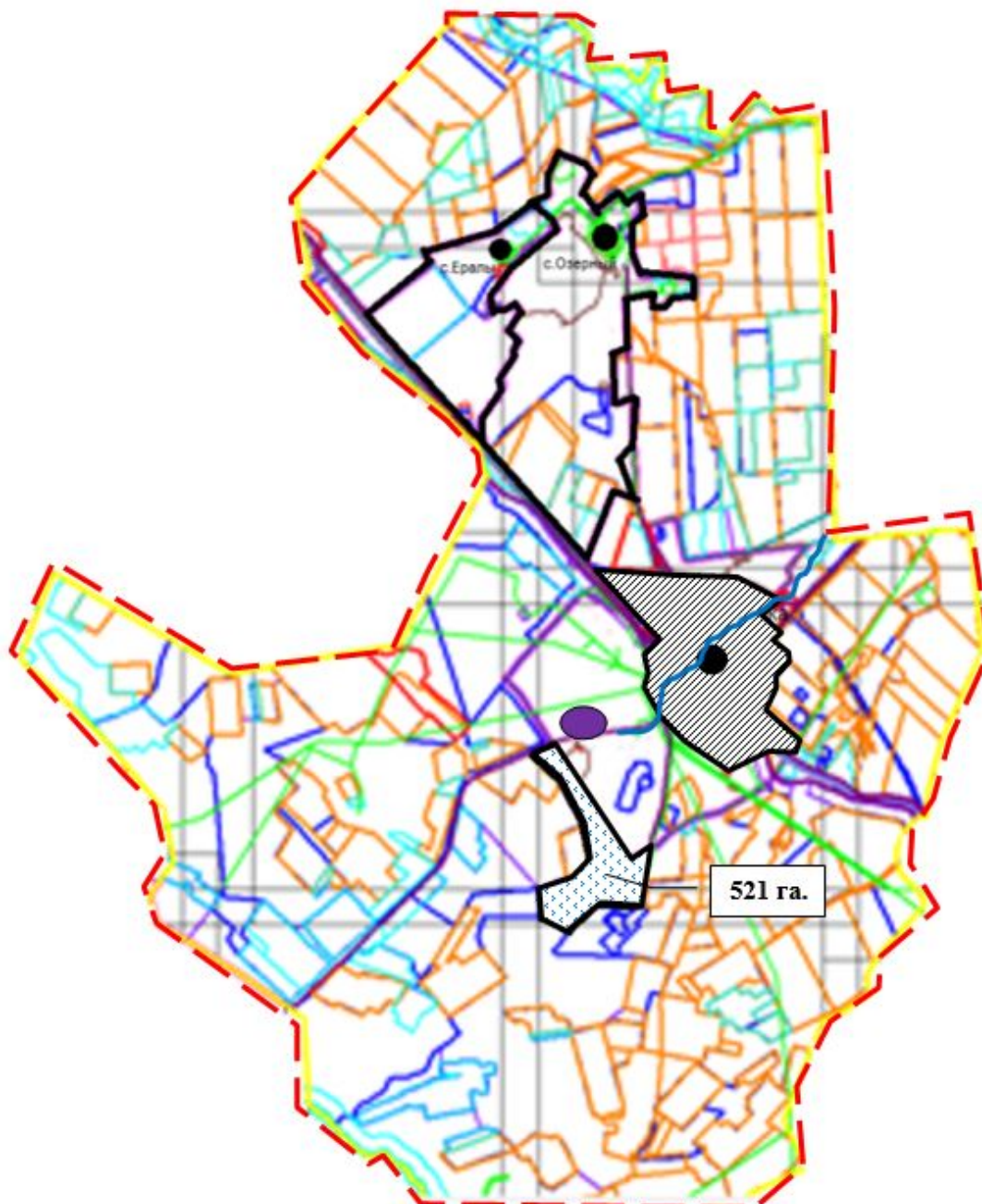
**Осакаров ауданы Шідерті ауылдық округінің жайылым айналымдарының қолайлы схемалары.**



- - - округ шекаралары
- жайылым шекаралары
- өзендер
- көлдер
- елді мекен
- елді мекендердің жерлері (қоғамдық жайылымдар)

Осақаров ауданының аймағы жерлеріндегі 2022-2023 жылдарға арналған жайылымдарды басқару және оларды пайдалану жөніндегі Жоспарына 22 Қосымша

**Осақаров ауданы Осақаров кенті айналымдарының қолайлы схемалары.**



- - - Озерный ауылдық округінің шекаралары
- - - жайылым шекаралары
- - - өзендер
- - көлдер
- - елді мекен
- ▨ - елді мекендердің жерлері (қоғамдық жайылымдар)
- ▤ - жайылымдық жерлер

Осакаров ауданының аймағы жерлеріндегі 2022-2023 жылдарға арналған жайылымдарды басқару және оларды пайдалану жөніндегі Жоспарына 23 Қосымша

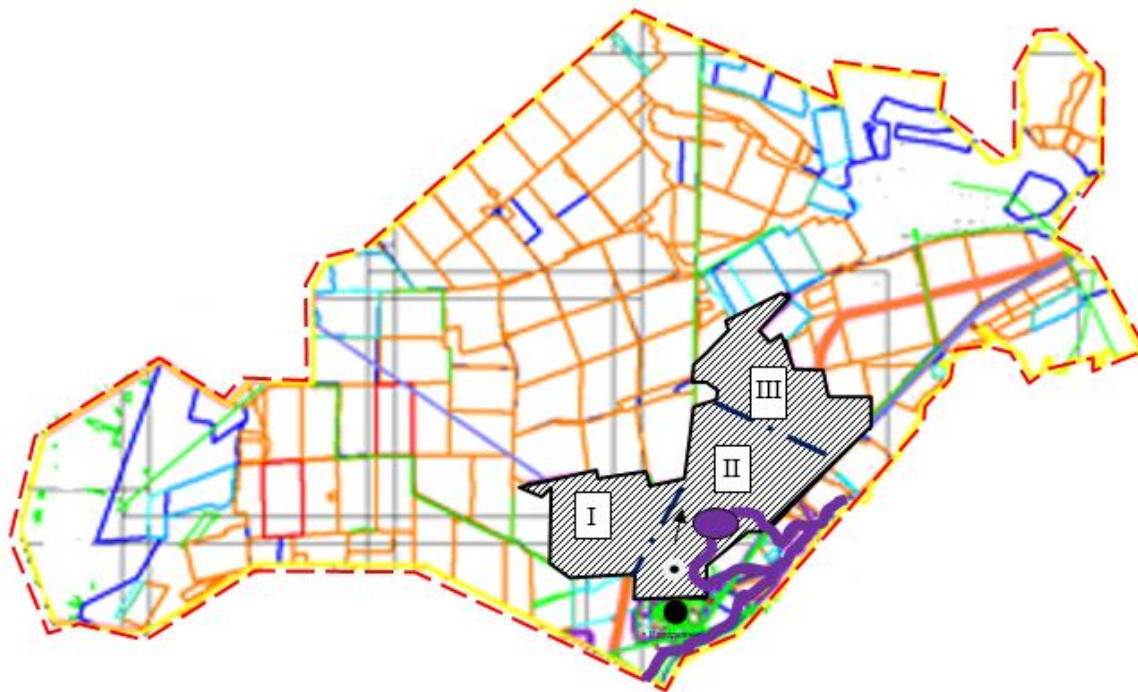
**Осакаров ауданы Молодежный кенті айналымдарының қолайлы схемалары.**



Осакаров ауданының аймағы жерлеріндегі 2022-2023 жылдарға арналған жайылымдарды басқару және оларды пайдалану жөніндегі Жоспарына 24 Қосымша

**Осакаров ауданы Ақбұлақ ауылдық округінің жайылымдардың, оның ішінде маусымдық жайылымдардың сыртқы және ішкі шекаралары мен алаңдары, жайылымдық инфрақұрылым объектілері белгіленген картасы.**

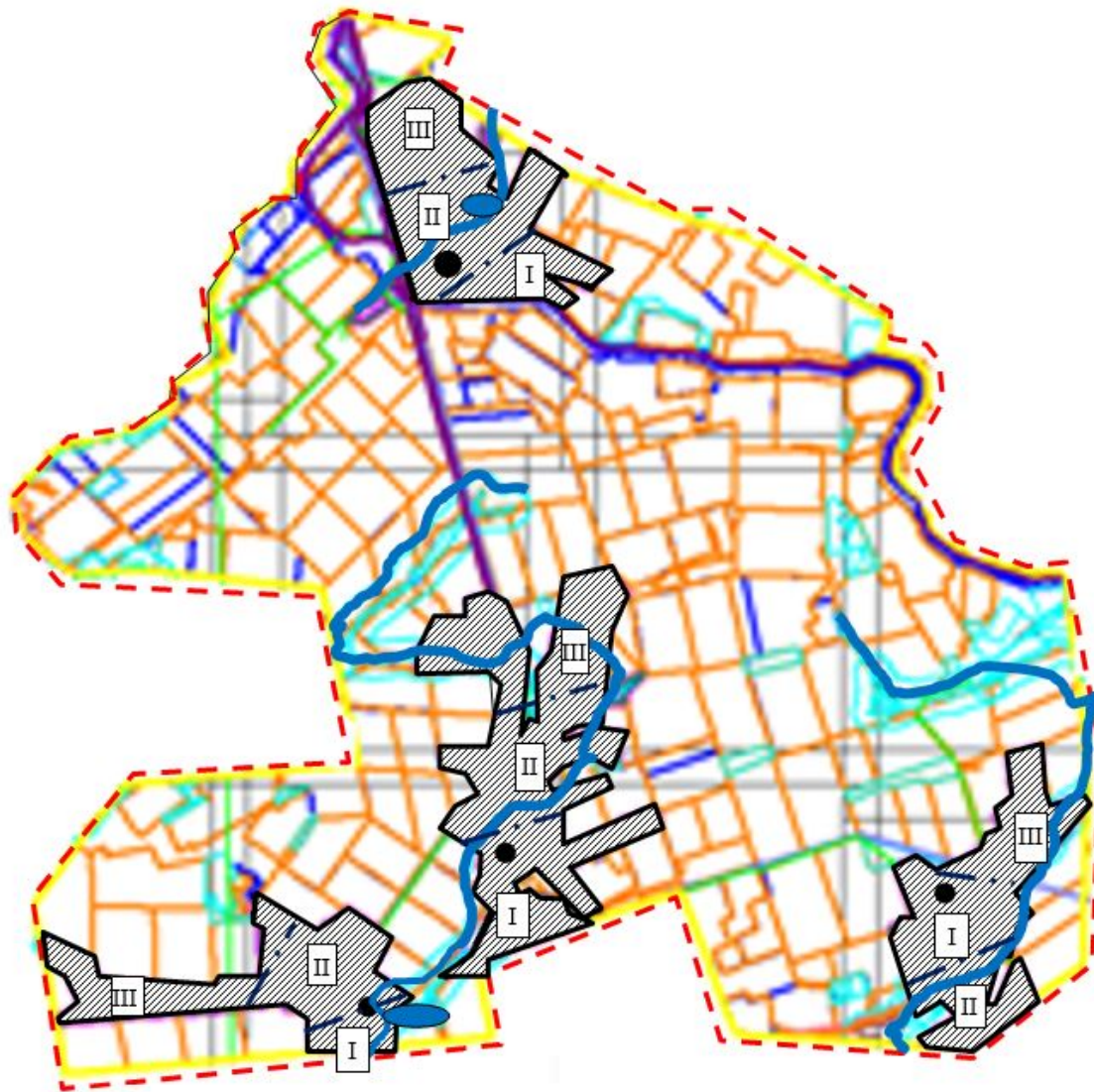




- - - - округ шекаралары (сыртқы шекаралар)
- жайылым шекаралары (ішкі шекаралар)
- елді мекен
- елді мекендердің жерлері (қоғамдық жайылымдар)
- I - мал жаю маусымдылығын белгілеу

Осакаров ауданының аймағы жерлеріндегі 2022-2023 жылдарға арналған жайылымдарды басқару және оларды пайдалану жөніндегі Жоспарына 25 Қосымша

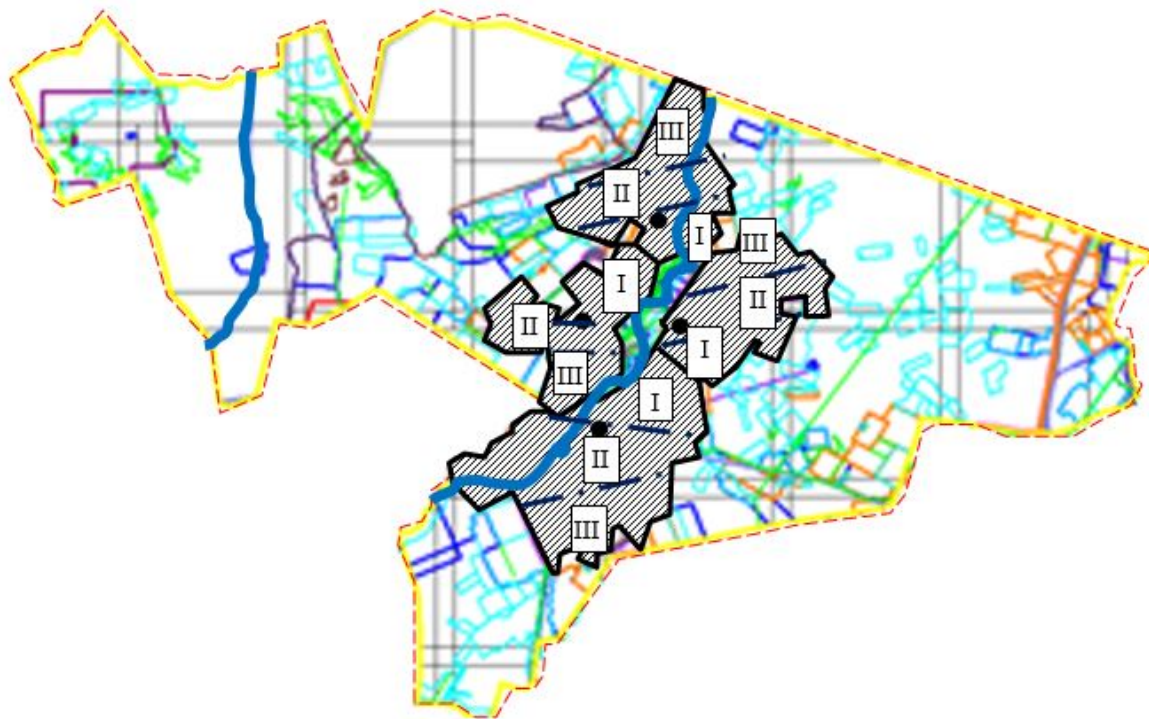
**Осакаров ауданы Батпақты ауылдық округінің жайылымдардың, оның ішінде маусымдық жайылымдардың сыртқы және ішкі шекаралары мен алаңдары, жайылымдық инфрақұрылым объектілері белгіленген картасы.**



- - - округ шекаралары(сыртқы шекаралар)
- - - жайылым шекаралары (ішкі шекаралар)
- - елді мекен
- ▨ - елді мекендердің жерлері (қоғамдық жайылымдар)
- I - мал жаю маусымдылығын белгілеу
- I

Осақаров ауданының аймағы жерлеріндегі 2022-2023 жылдарға арналған жайылымдарды басқару және оларды пайдалану жөніндегі Жоспарына 26 Қосымша

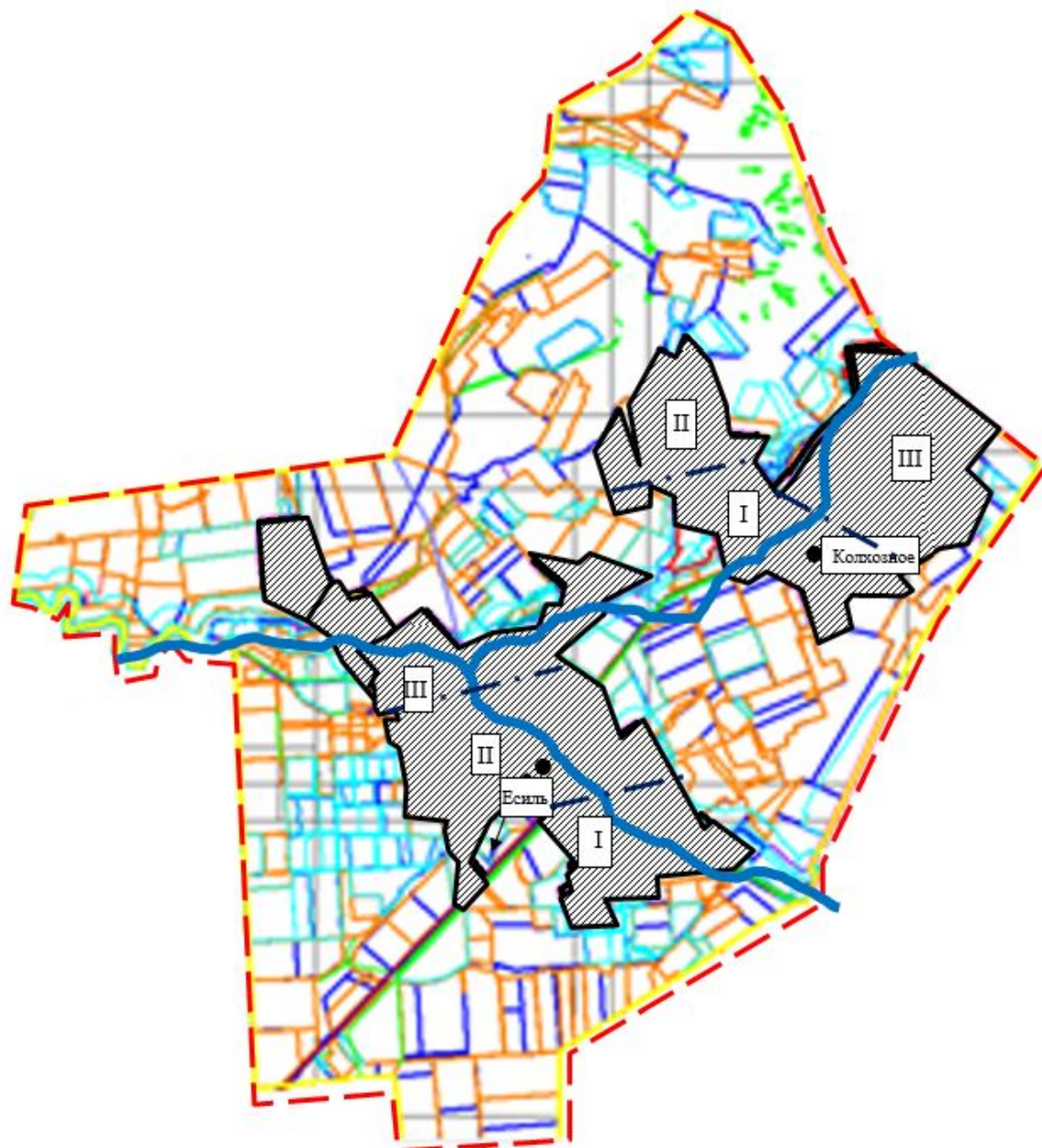
**Осақаров ауданы Жансары ауылдық округінің жайылымдардың, оның ішінде маусымдық жайылымдардың сыртқы және ішкі шекаралары мен алаңдары, жайылымдық инфрақұрылым объектілері белгіленген картасы.**



- - округ шекаралары (сыртқы шекаралар)
- жайылым шекаралары (ішкі шекаралар)
- елді мекен
- елді мекендердің жерлері (қоғамдық жайылымдар)
- I - мал жаю маусымдылығын белгілеу

Осакаров ауданының аймағы  
жерлеріндегі 2022-2023 жылдарға  
арналған жайылымдарды басқару  
және оларды пайдалану жөніндегі  
Жоспарына 27 Қосымша

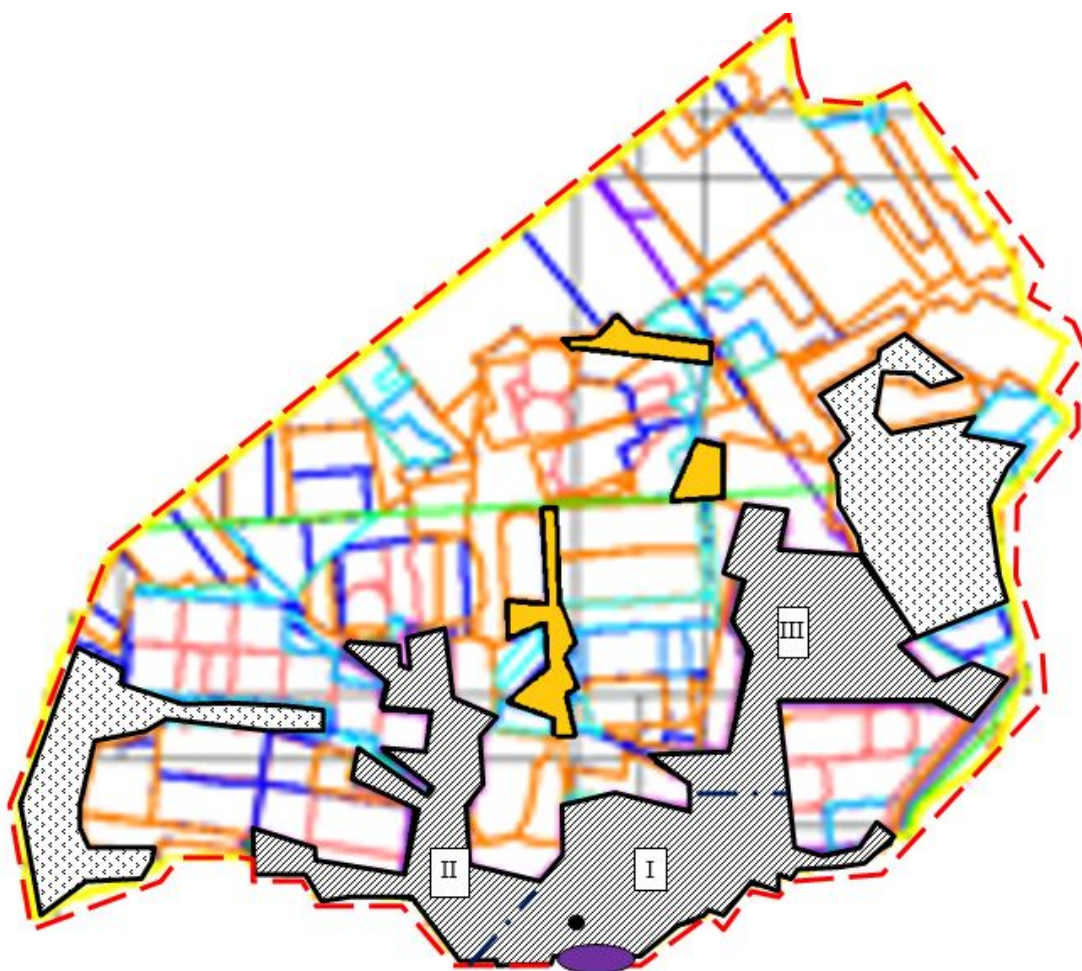
**Осакаров ауданы Есіл ауылдық округінің жайылымдардың, оның ішінде маусымдық жайылымдардың сыртқы және ішкі шекаралары мен алаңдары, жайылымдық инфрақұрылым объектілері белгіленген картасы.**



- округ шекаралары (сыртқы шекаралар)
- жайылым шекаралары (ішкі шекаралар)
- елді мекен
- елді мекендердің жерлері (қоғамдық жайылымдар)
- I - мал жаю маусымдылығын белгілеу

Осакаров ауданының аймағы жерлеріндегі 2022-2023 жылдарға арналған жайылымдарды басқару және оларды пайдалану жөніндегі Жоспарына 28 Қосымша

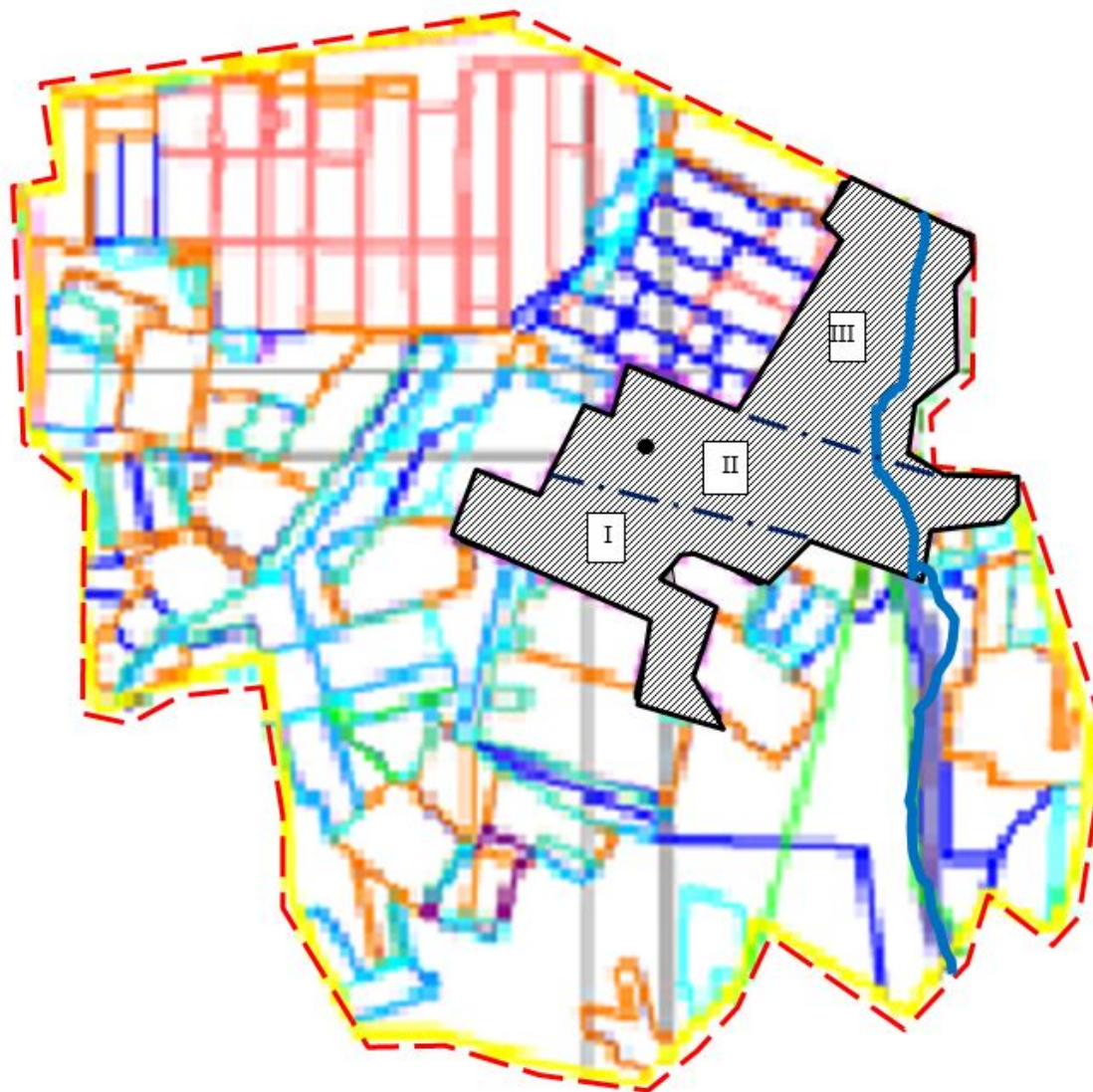
**Осакаров ауданы Звездный ауылдық округінің жайылымдардың, оның ішінде маусымдық жайылымдардың сыртқы және ішкі шекаралары мен алаңдары, жайылымдық инфрақұрылым объектілері белгіленген картасы.**



- - - округ шекаралары (сыртқы шекаралар)
- - - жайылым шекаралары (ішкі шекаралар)
- - елді мекен
- ▨ - елді мекендердің жерлері (қоғамдық жайылымдар)
- I - мал жаю маусымдылығын белгілеу

Осакаров ауданының аймағы жерлеріндегі 2022-2023 жылдарға арналған жайылымдарды басқару және оларды пайдалану жөніндегі Жоспарына 29 Қосымша

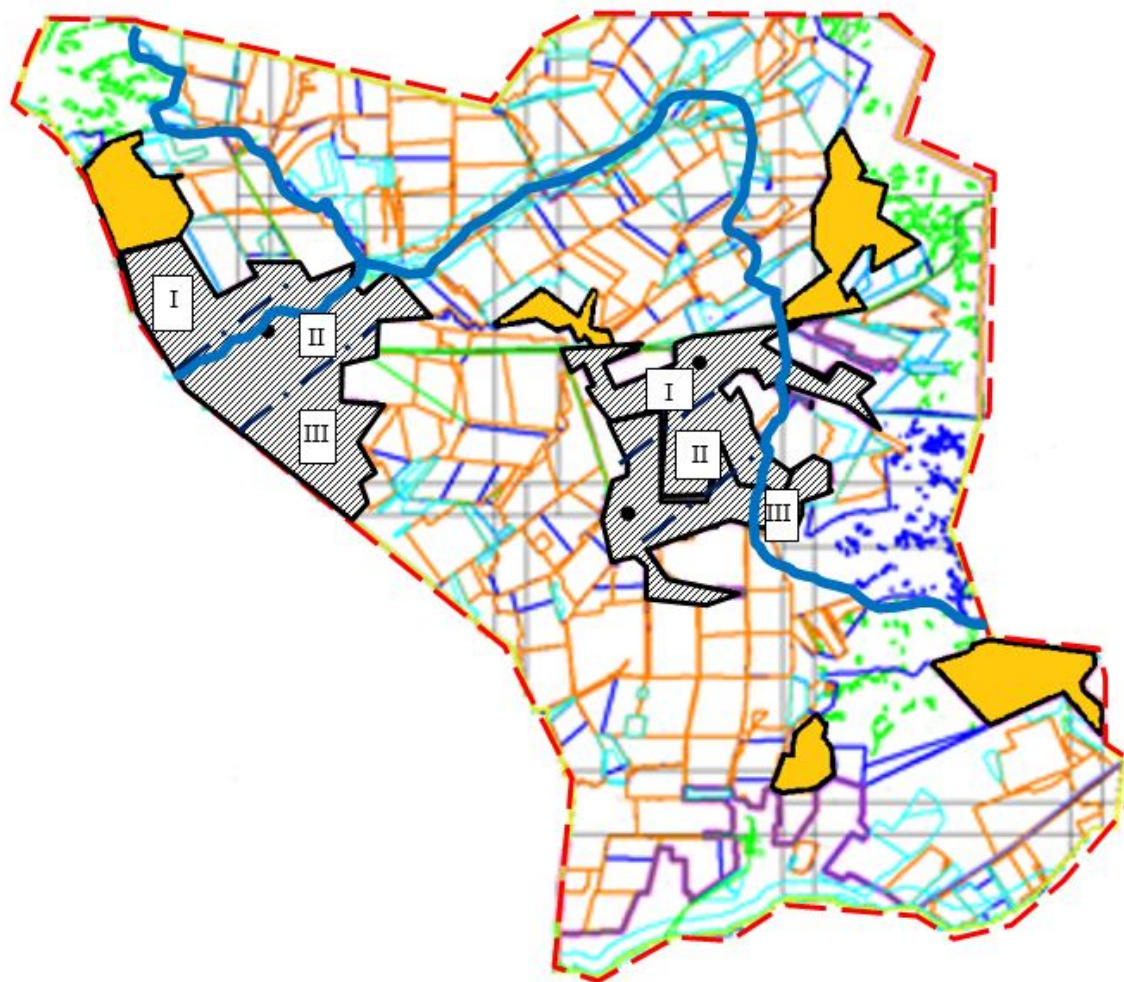
**Осакаров ауданы Ертіс ауылдық округінің жайылымдардың, оның ішінде маусымдық жайылымдардың сыртқы және ішкі шекаралары мен алаңдары, жайылымдық инфрақұрылым объектілері белгіленген картасы.**



- - - округ шекаралары (сыртқы шекаралар)
- - - жайылым шекаралары (ішкі шекаралар)
- - елді мекен
- ▨ - елді мекендердің жерлері (қоғамдық жайылымдар)
- I - мал жаю маусымдылығын белгілеу

Осакаров ауданының аймағы жерлеріндегі 2022-2023 жылдарға арналған жайылымдарды басқару және оларды пайдалану жөніндегі Жоспарына 30 Қосымша

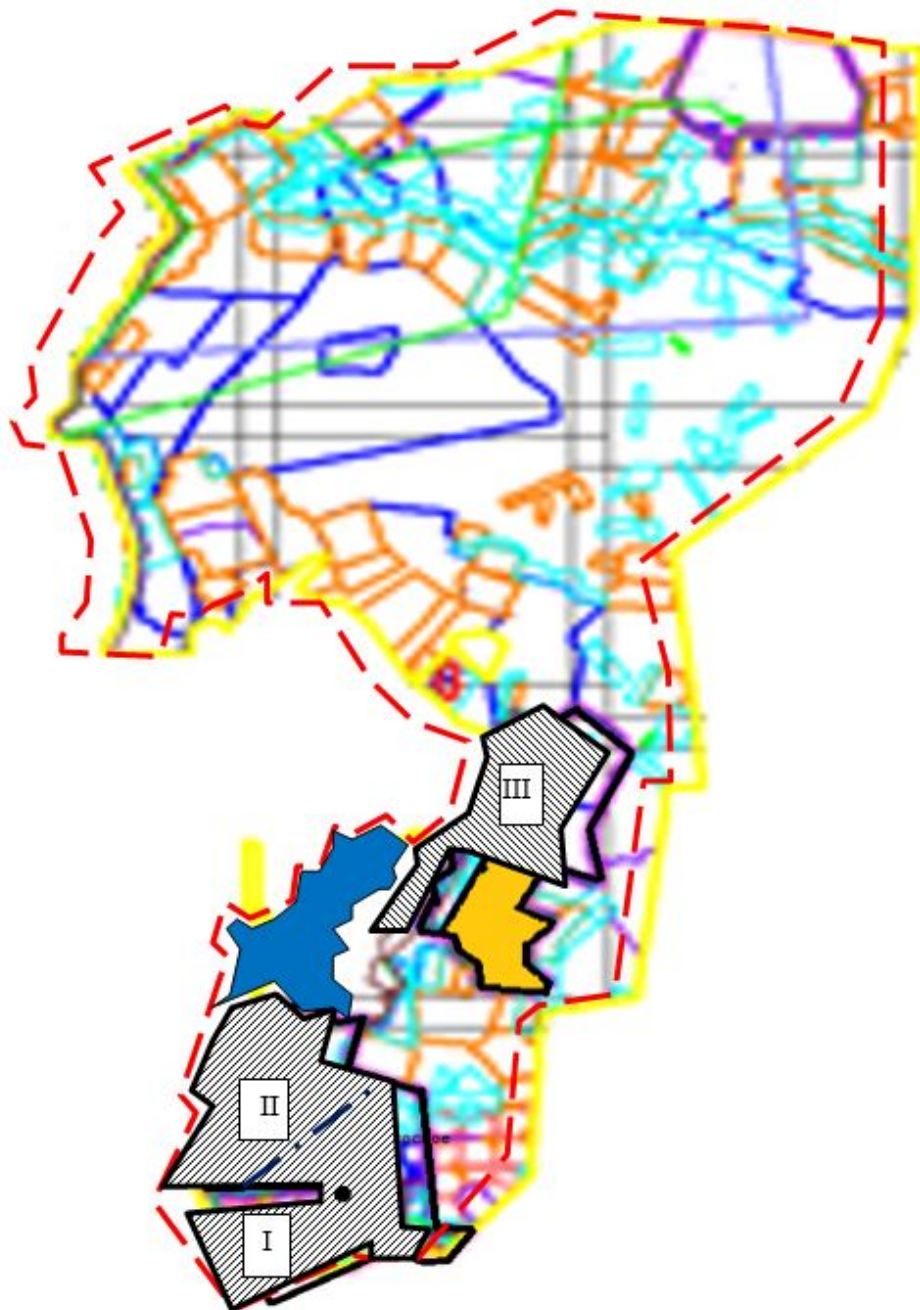
**Осакаров ауданы Қарағайлы ауылдық округінің жайылымдардың, оның ішінде маусымдық жайылымдардың сыртқы және ішкі шекаралары мен алаңдары, жайылымдық инфрақұрылым объектілері белгіленген картасы.**



- - - округ шекаралары (сыртқы шекаралар)
- - - жайылым шекаралары (ішкі шекаралар)
- - елді мекен
- ▨ - елді мекендердің жерлері (қоғамдық жайылымдар)
- I - мал жаю маусымдылығын белгілеу

Осакаров ауданының аймағы жерлеріндегі 2022-2023 жылдарға арналған жайылымдарды басқару және оларды пайдалану жөніндегі Жоспарына 31 Қосымша

**Осакаров ауданы Қаратомар ауылдық округінің жайылымдардың, оның ішінде маусымдық жайылымдардың сыртқы және ішкі шекаралары мен алаңдары, жайылымдық инфрақұрылым объектілері белгіленген картасы.**

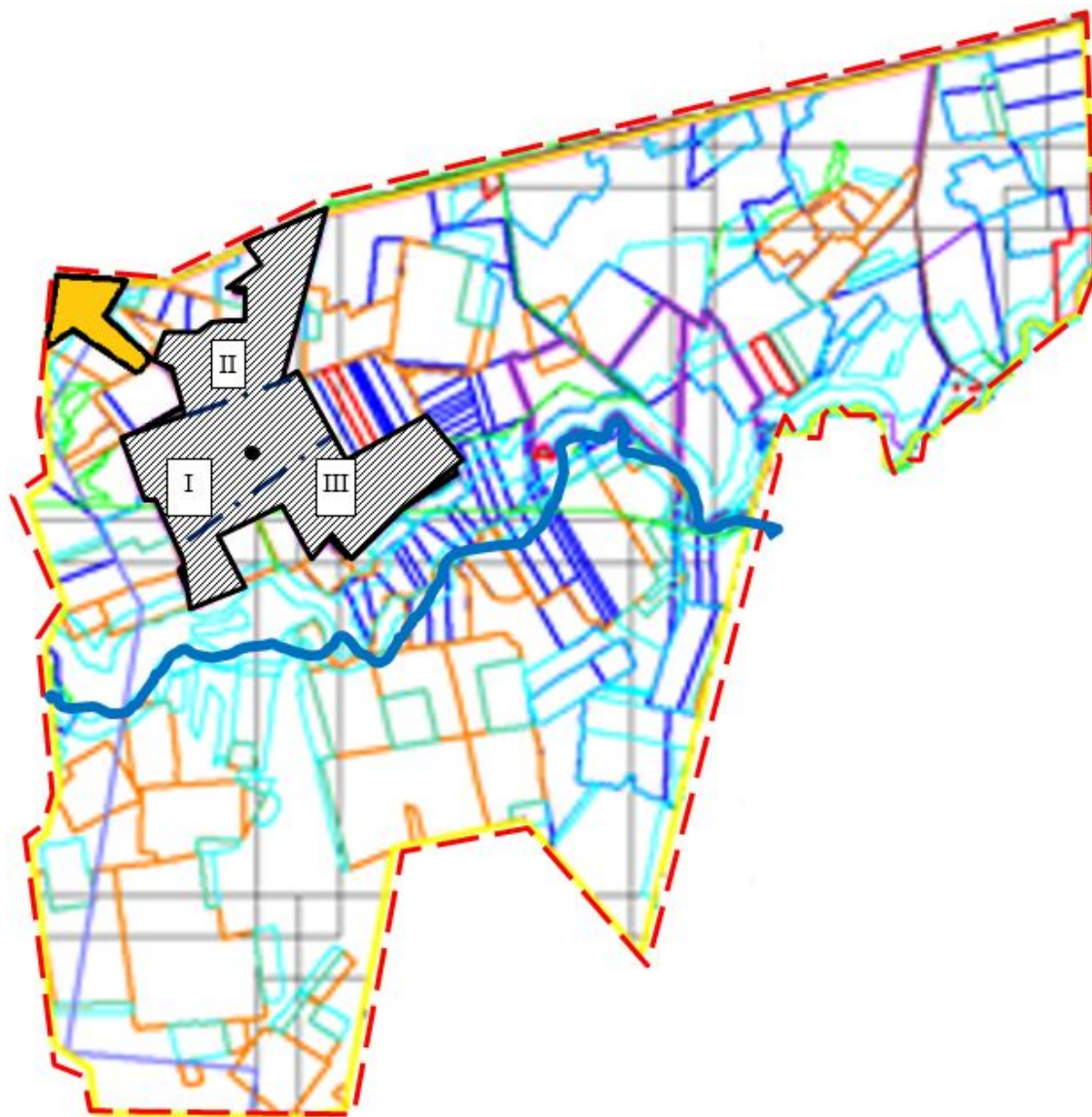


- - - округ шекаралары (сыртқы шекаралар)
- жайылым шекаралары (ішкі шекаралар)
- елді мекен
- ▨ елді мекендердің жерлері (қоғамдық жайылымдар)
- I - мал жаю маусымдылығын белгілеу

Осакаров ауданының аймағы жерлеріндегі 2022-2023 жылдарға арналған жайылымдарды басқару және оларды пайдалану жөніндегі Жоспарына 32 Қосымша



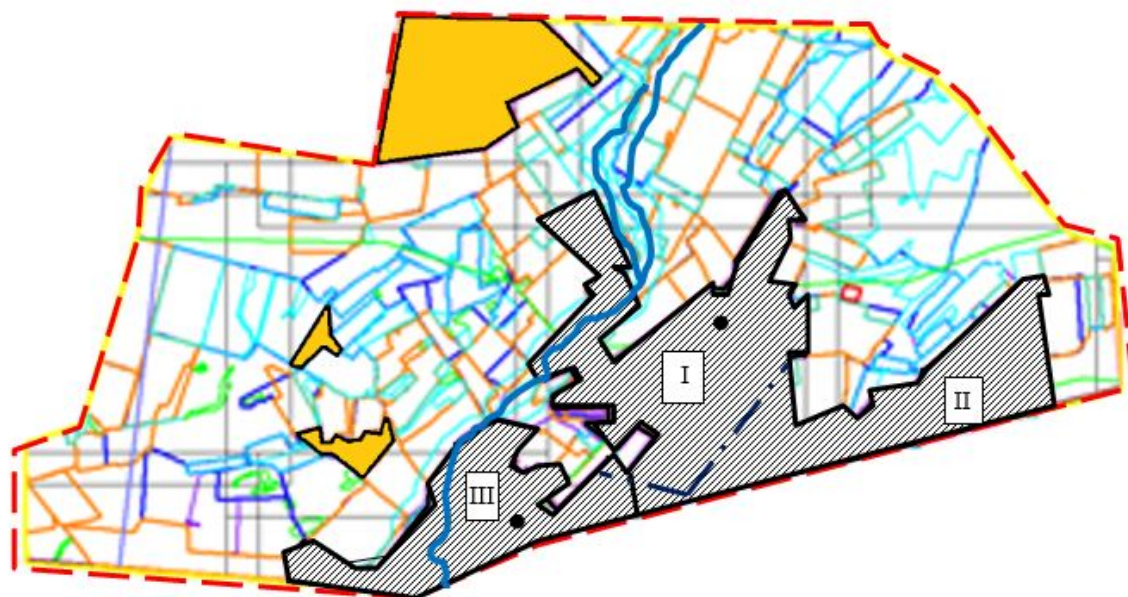
Осакаров ауданы Құндызды ауылдық округінің жайылымдардың, оның ішінде маусымдық жайылымдардың сыртқы және ішкі шекаралары мен алаңдары, жайылымдық инфрақұрылым объектілері белгіленген картасы.



- - - округ шекаралары (сыртқы шекаралар)
- - - жайылым шекаралары (ішкі шекаралар)
- - елді мекен
- ▨ - елді мекендердің жерлері (қоғамдық жайылымдар)
- I - мал жаю маусымдылығын белгілеу

Осакаров ауданының аймағы  
жерлеріндегі 2022-2023 жылдарға  
арналған жайылымдарды басқару  
және оларды пайдалану жөніндегі  
Жоспарына 33 Қосымша

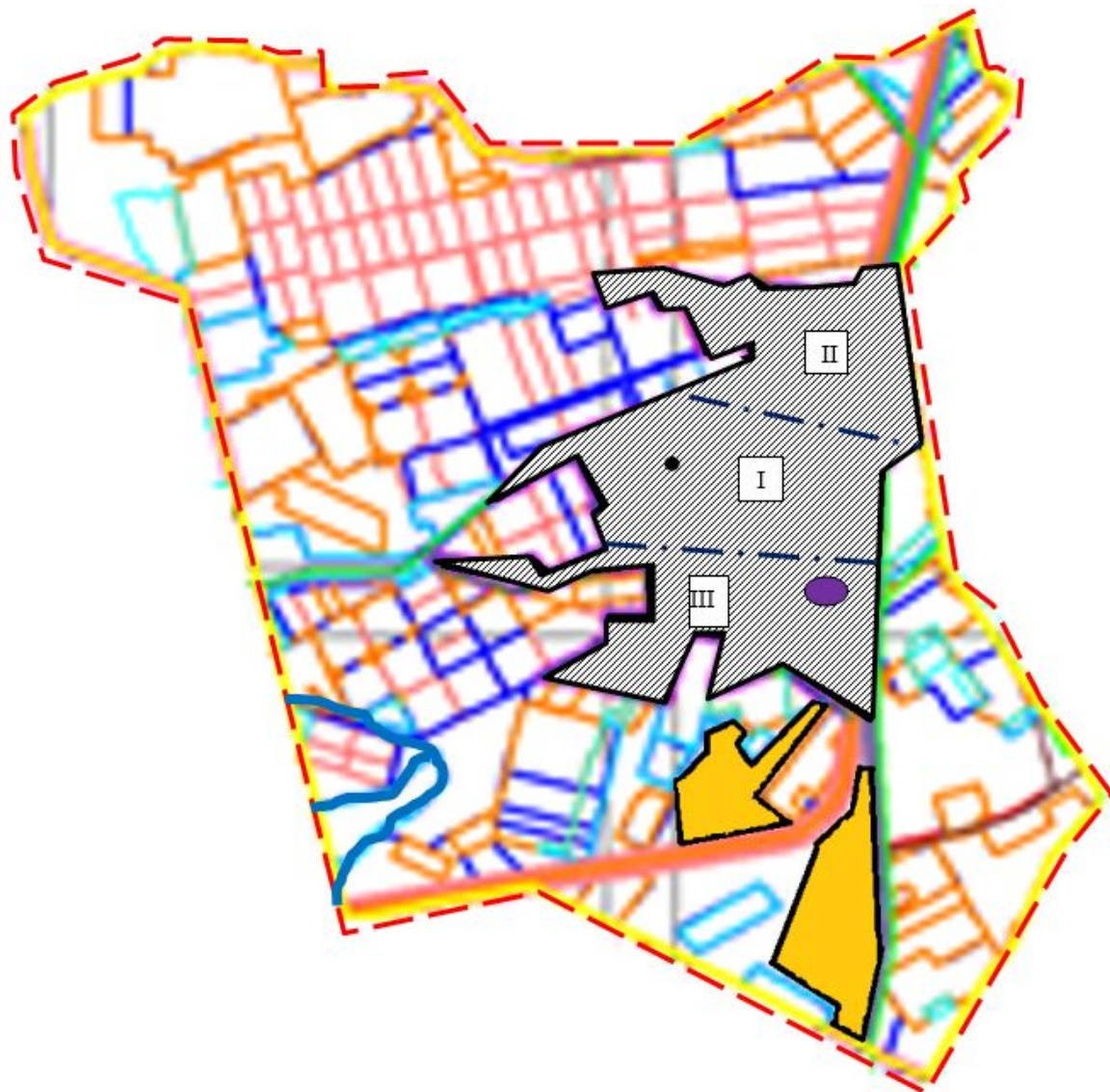
Осакаров ауданы Маржанкөл ауылдық округінің жайылымдардың, оның ішінде маусымдық жайылымдардың сыртқы және ішкі шекаралары мен алаңдары, жайылымдық инфрақұрылым объектілері белгіленген картасы.



- - - округ шекаралары (сыртқы шекаралар)
- - - жайылым шекаралары (ішкі шекаралар)
- - елді мекен
- ▨ - елді мекендердің жерлері (қоғамдық жайылымдар)
- I - мал жаю маусымдылығын белгілеу

Осакаров ауданының аймағы жерлеріндегі 2022-2023 жылдарға арналған жайылымдарды басқару және оларды пайдалану жөніндегі Жоспарына 34 Қосымша

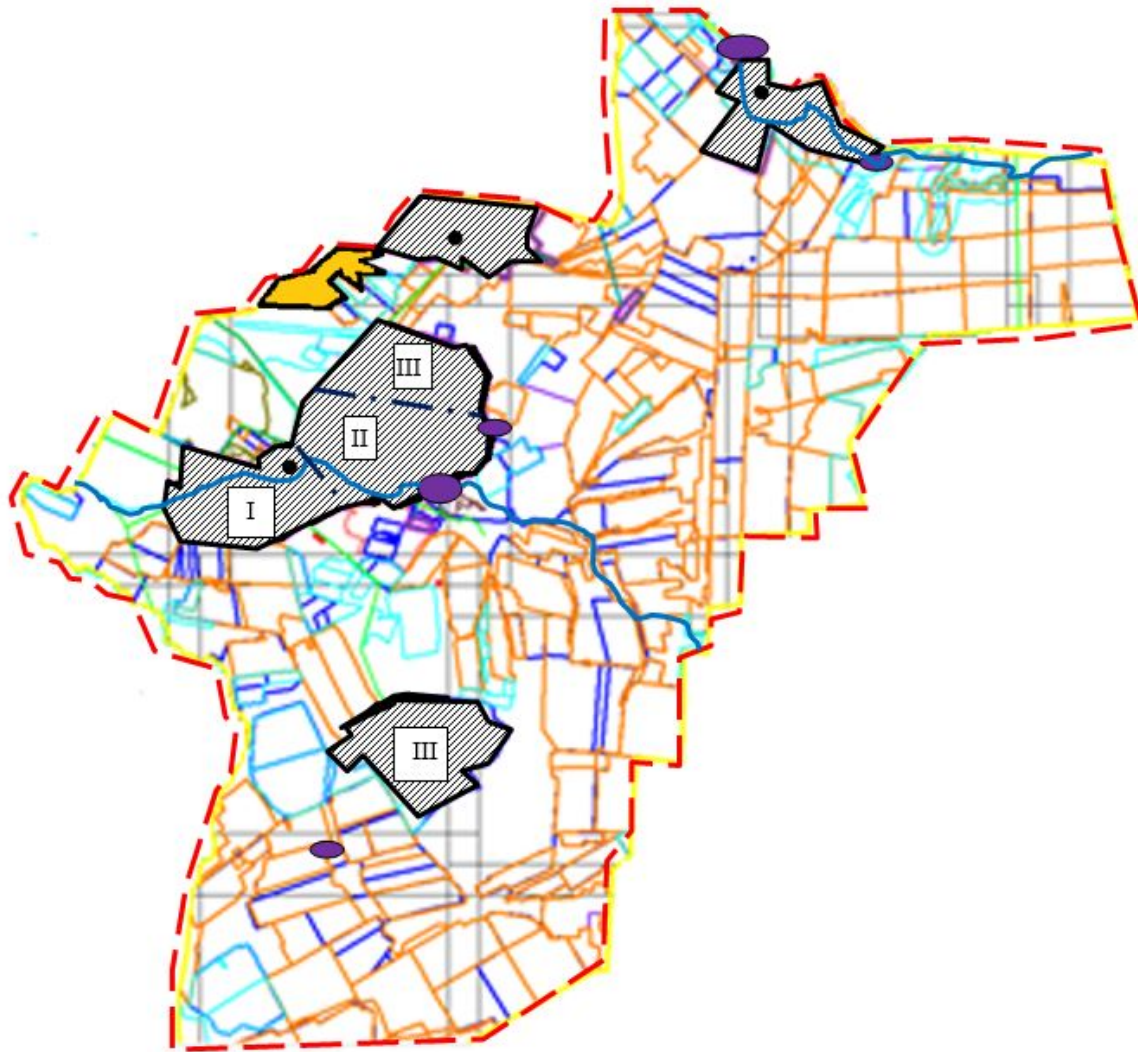
Осакаров ауданы Мирный ауылдық округінің жайылымдардың, оның ішінде маусымдық жайылымдардың сыртқы және ішкі шекаралары мен алаңдары, жайылымдық инфрақұрылым объектілері белгіленген картасы.



- - - округ шекаралары (сыртқы шекаралар)
- - - жайылым шекаралары (ішкі шекаралар)
- - елді мекен
- ▨ - елді мекендердің жерлері (қоғамдық жайылымдар)
- I - мал жаю маусымдылығын белгілеу

Осакаров ауданының аймағы жерлеріндегі 2022-2023 жылдарға арналған жайылымдарды басқару және оларды пайдалану жөніндегі Жоспарына 35 Қосымша

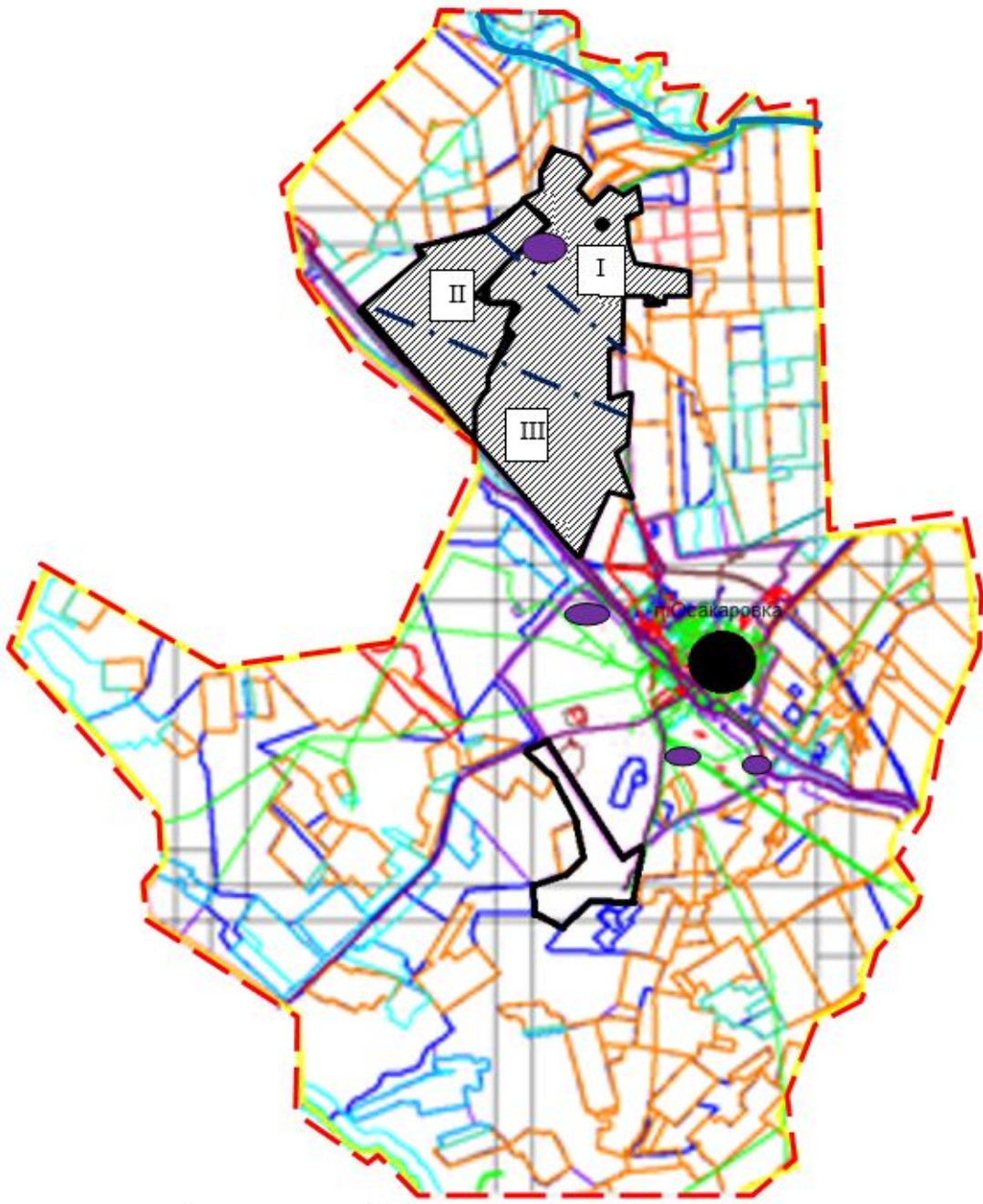
**Осакаров ауданы Николаев ауылдық округінің жайылымдардың, оның ішінде маусымдық жайылымдардың сыртқы және ішкі шекаралары мен алаңдары, жайылымдық инфрақұрылым объектілері белгіленген картасы.**



- - - округ шекаралары (сыртқы шекаралар)
- жайылым шекаралары (ішкі шекаралар)
- - елді мекен
- ▨ - елді мекендердің жерлері (қоғамдық жайылымдар)
- I - мал жаю маусымдылығын белгілеу

Осакаров ауданының аймағы жерлеріндегі 2022-2023 жылдарға арналған жайылымдарды басқару және оларды пайдалану жөніндегі Жоспарына 36 Қосымша

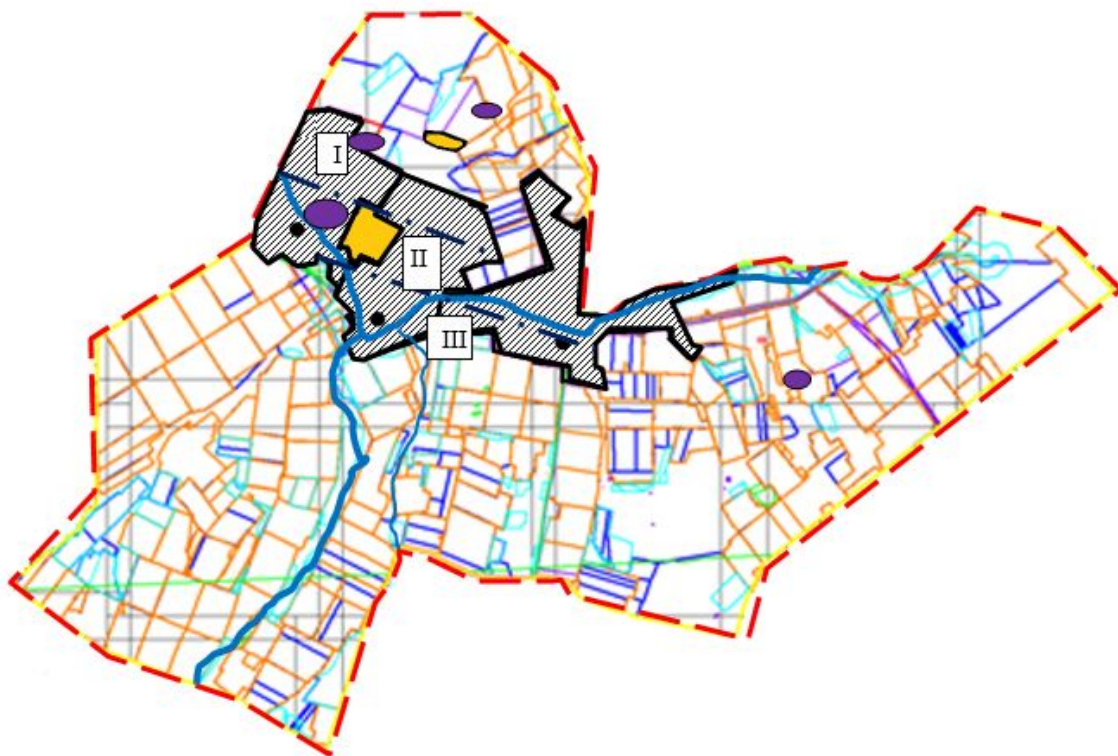
**Осакаров ауданы Озерный ауылдық округінің жайылымдардың, оның ішінде маусымдық жайылымдардың сыртқы және ішкі шекаралары мен алаңдары, жайылымдық инфрақұрылым объектілері белгіленген картасы.**



- - - округ шекаралары (сыртқы шекаралар)
- - - жайылым шекаралары (ішкі шекаралар)
- - елді мекен
- ▨ - елді мекендердің жерлері (қоғамдық жайылымдар)
- I - мал жаю маусымдылығын белгілеу

Осакаров ауданының аймағы жерлеріндегі 2022-2023 жылдарға арналған жайылымдарды басқару және оларды пайдалану жөніндегі Жоспарына 37 Қосымша

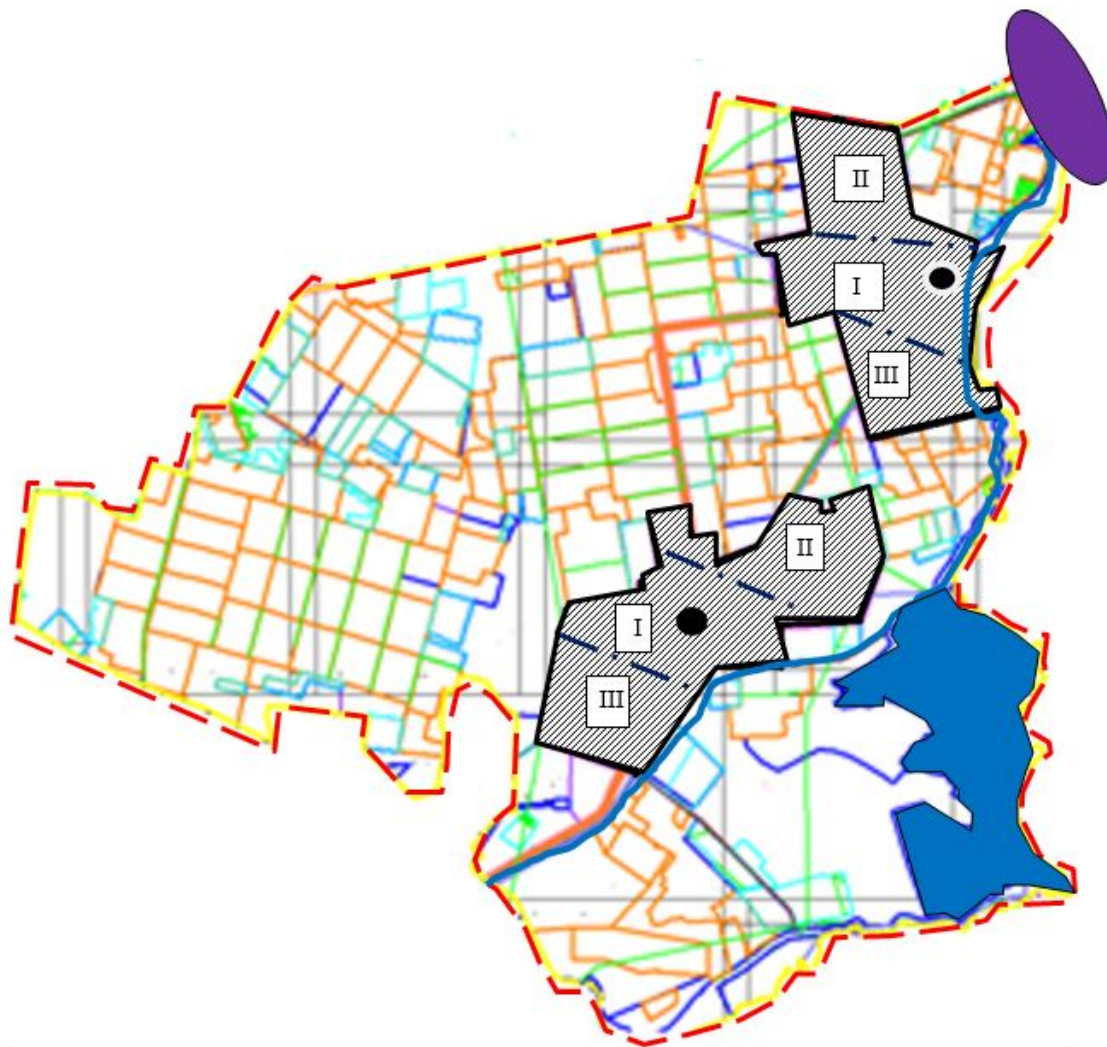
Осакаров ауданы Пионер ауылдық округінің жайылымдардың, оның ішінде маусымдық жайылымдардың сыртқы және ішкі шекаралары мен алаңдары, жайылымдық инфрақұрылым объектілері белгіленген картасы.



- - - округ шекаралары (сыртқы шекаралар)
- - - жайылым шекаралары (ішкі шекаралар)
- - елді мекен
- ▨ - елді мекендердің жерлері (қоғамдық жайылымдар)
- I - мал жаю маусымдылығын белгілеу

Осакаров ауданының аймағы жерлеріндегі 2022-2023 жылдарға арналған жайылымдарды басқару және оларды пайдалану жөніндегі Жоспарына 38 Қосымша

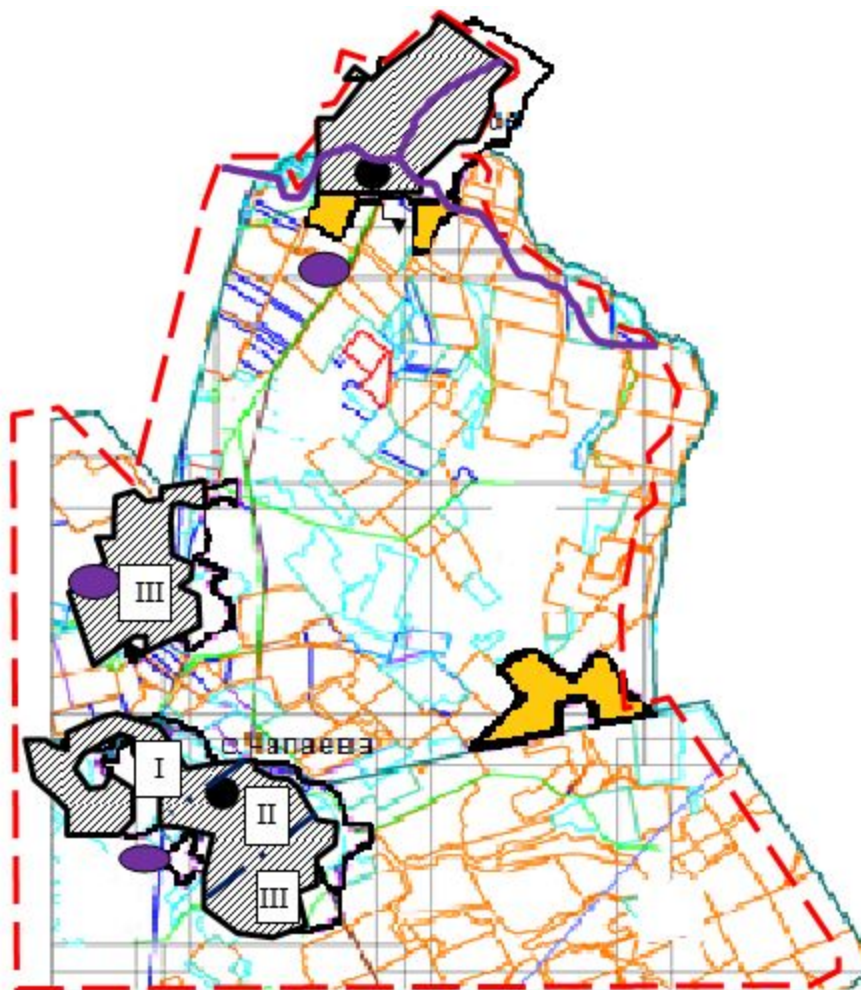
Осакаров ауданы Родников ауылдық округінің жайылымдардың, оның ішінде маусымдық жайылымдардың сыртқы және ішкі шекаралары мен алаңдары, жайылымдық инфрақұрылым объектілері белгіленген картасы.



- - - округ шекаралары (сыртқы шекаралар)
- - - жайылым шекаралары (ішкі шекаралар)
- - - өзендер
- - - көлдер
- - - елді мекен
- - - елді мекендердің жерлері (қоғамдық жайылымдар)
- - - мал жаю маусымдылығын белгілеу

Осақаров ауданының аймағы жерлеріндегі 2022-2023 жылдарға арналған жайылымдарды басқару және оларды пайдалану жөніндегі Жоспарына 39 Қосымша

**Осақаров ауданы Садовый ауылдық округінің жайылымдардың, оның ішінде маусымдық жайылымдардың сыртқы және ішкі шекаралары мен алаңдары, жайылымдық инфрақұрылым объектілері белгіленген картасы.**

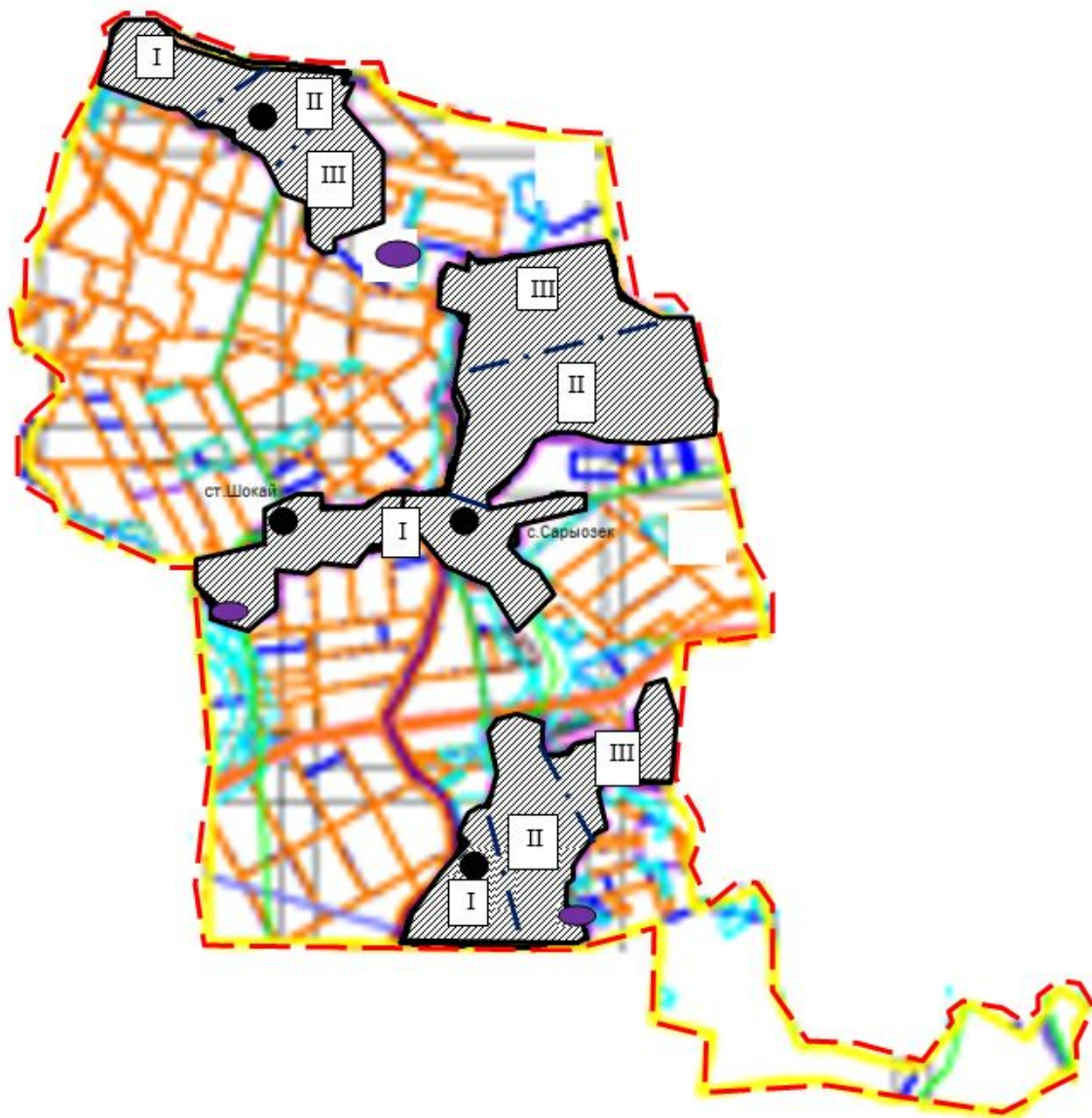


- - - округ шекаралары
- - - жайылым шекаралары
- - - өзендер
- - - көлдер
- - - елді мекен
- - - елді мекендердің жерлері (қоғамдық жайылымдар)
- - - ауыл шаруашылығы мақсатындағы жерлер санатындағы шабындық алқаптар
- - - жайылымдық жерлер
- - - мал жаю маусымдылығын белгілеу

Осақаров ауданының аймағы жерлеріндегі 2022-2023 жылдарға арналған жайылымдарды басқару және оларды пайдалану жөніндегі Жоспарына 40 Қосымша

**Осақаров ауданы Сар'yезек ауылдық округінің жайылымдардың, оның ішінде маусымдық жайылымдардың сыртқы және ішкі шекаралары мен алаңдары, жайылымдық инфрақұрылым объектілері белгіленген картасы.**

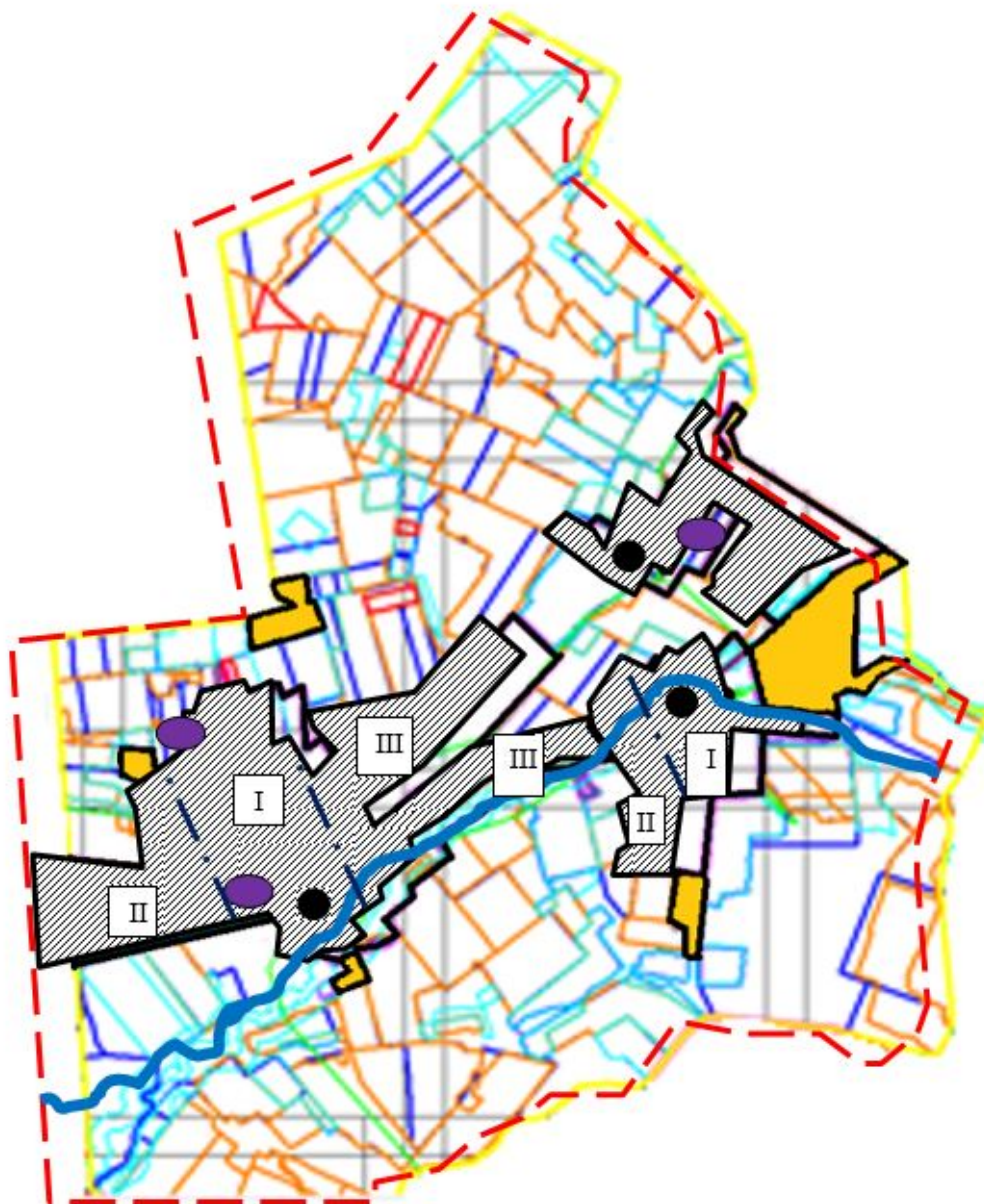




- - - округ шекаралары
- - - жайылым шекаралары
- - - өзендер
- - - көлдер
- - - елді мекен
- - - елді мекендердің жерлері (қоғамдық жайылымдар)
- - - мал жаю маусымдылығын белгілеу

Осакаров ауданының аймағы жерлеріндегі 2022-2023 жылдарға арналған жайылымдарды басқару және оларды пайдалану жөніндегі Жоспарына 41 Қосымша

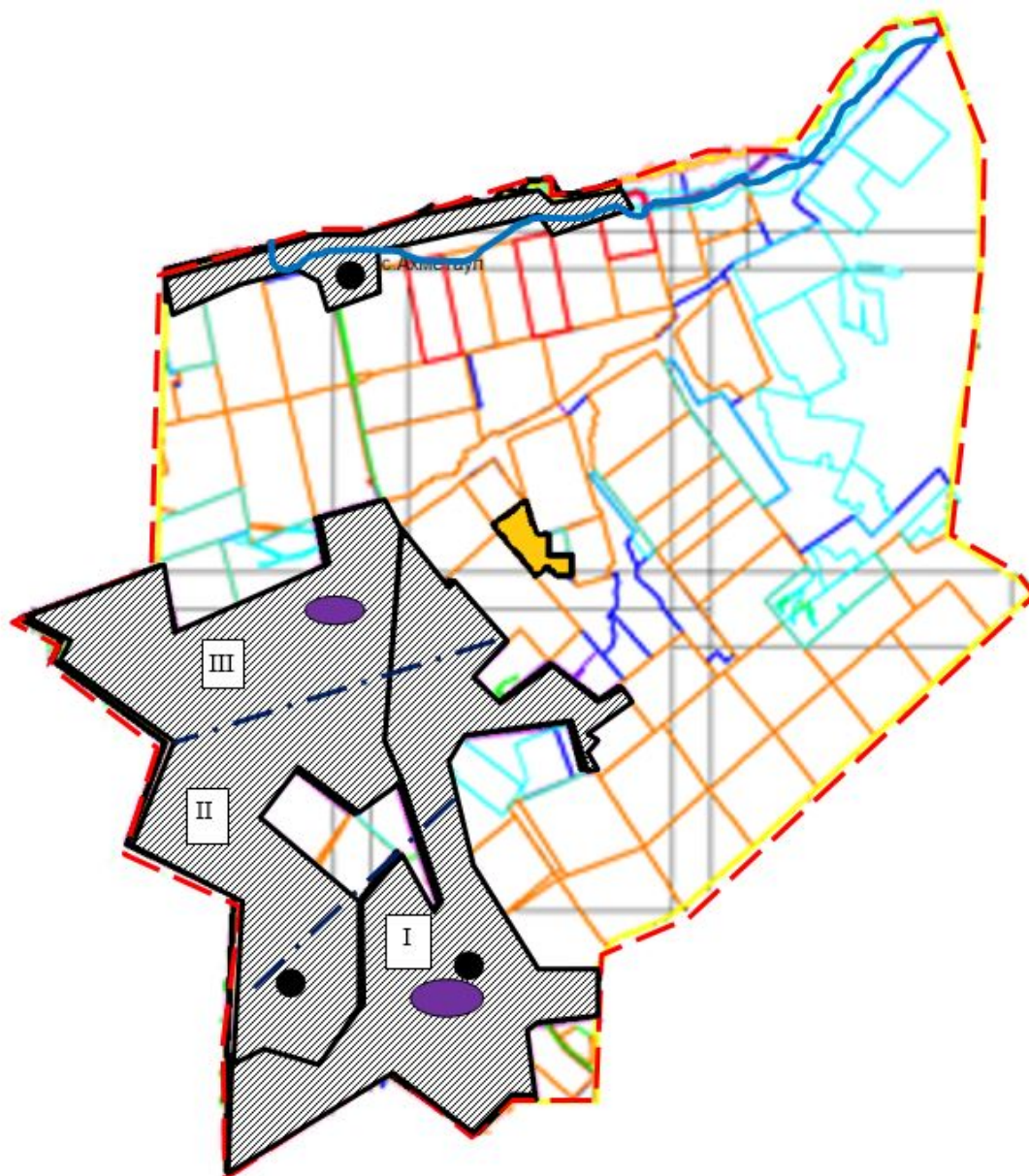
**Осакаров ауданы Сұңқар ауылдық округінің жайылымдардың, оның ішінде маусымдық жайылымдардың сыртқы және ішкі шекаралары мен алаңдары, жайылымдық инфрақұрылым объектілері белгіленген картасы.**



- - - округ шекаралары
- - - жайылым шекаралары
- - - өзендер
- - - көлдер
- - - елді мекен
- - - елді мекендердің жерлері (қоғамдық жайылымдар)
- - - ауыл шаруашылығы мақсатындағы жерлер санатындағы шабындық алқаптар
- - - мал жаю маусымдылығын белгілеу

Осақаров ауданының аймағы  
 жерлеріндегі 2022-2023 жылдарға  
 арналған жайылымдарды басқару  
 және оларды пайдалану жөніндегі  
 Жоспарына 42 Қосымша

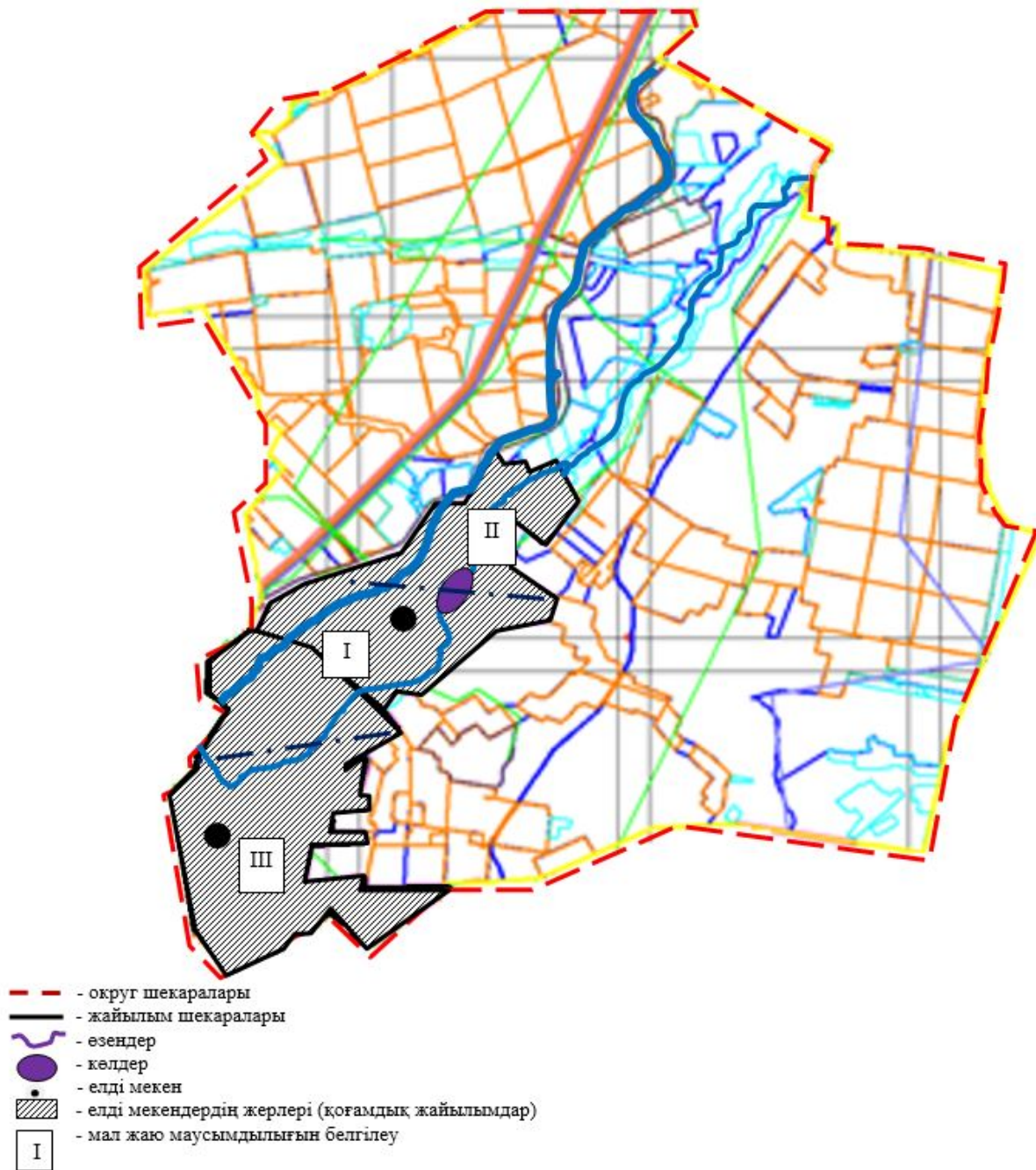
Осакаров ауданы Тельман ауылдық округінің жайылымдардың, оның ішінде маусымдық жайылымдардың сыртқы және ішкі шекаралары мен алаңдары, жайылымдық инфрақұрылым объектілері белгіленген картасы.



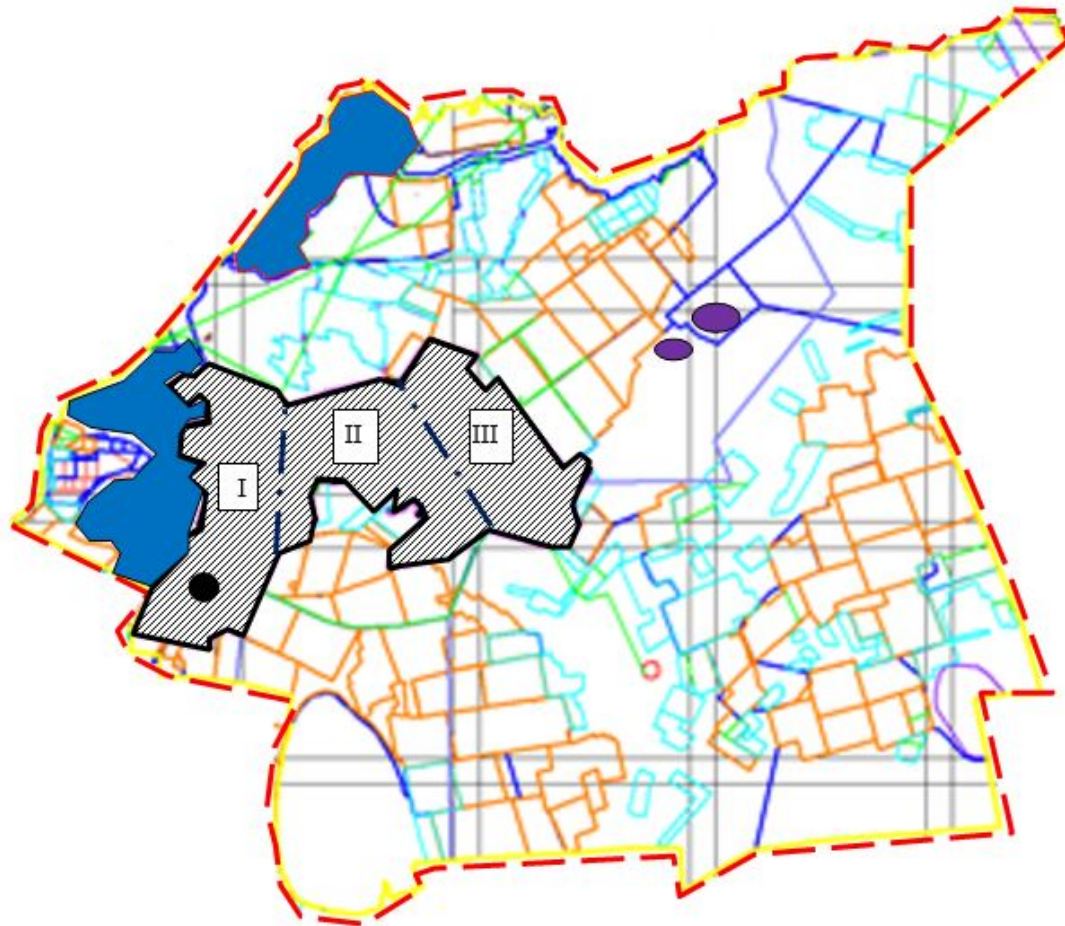
- - - округ шекаралары
- - - жайылым шекаралары
- - - өзендер
- ● - көлдер
- ● - елді мекен
- ▨ - елді мекендердің жерлері (қоғамдық жайылымдар)
- ■ - ауыл шаруашылығы мақсатындағы жерлер санатындағы шабындық алқаптар
- I - мал жаю маусымдылығын белгілеу

Осакаров ауданының аймағы  
жерлеріндегі 2022-2023 жылдарға

**Осакаров ауданы Трудовой ауылдық округінің жайылымдардың, оның ішінде маусымдық жайылымдардың сыртқы және ішкі шекаралары мен алаңдары, жайылымдық инфрақұрылым объектілері белгіленген картасы.**



**Осакаров ауданы Шідерті ауылдық округінің жайылымдардың, оның ішінде маусымдық жайылымдардың сыртқы және ішкі шекаралары мен алаңдары, жайылымдық инфрақұрылым объектілері белгіленген картасы.**



- - - округ шекаралары
- - - жайылым шекаралары
- - - өзендер
- - - көлдер
- • - елді мекен
- ▨ - елді мекендердің жерлері (қоғамдық жайылымдар)
- I - мал жаю маусымдылығын белгілеу

Осакаров ауданының аймағы  
жерлеріндегі 2022-2023 жылдарға  
арналған жайылымдарды басқару  
және оларды пайдалану жөніндегі  
Жоспарына 45 Қосымша

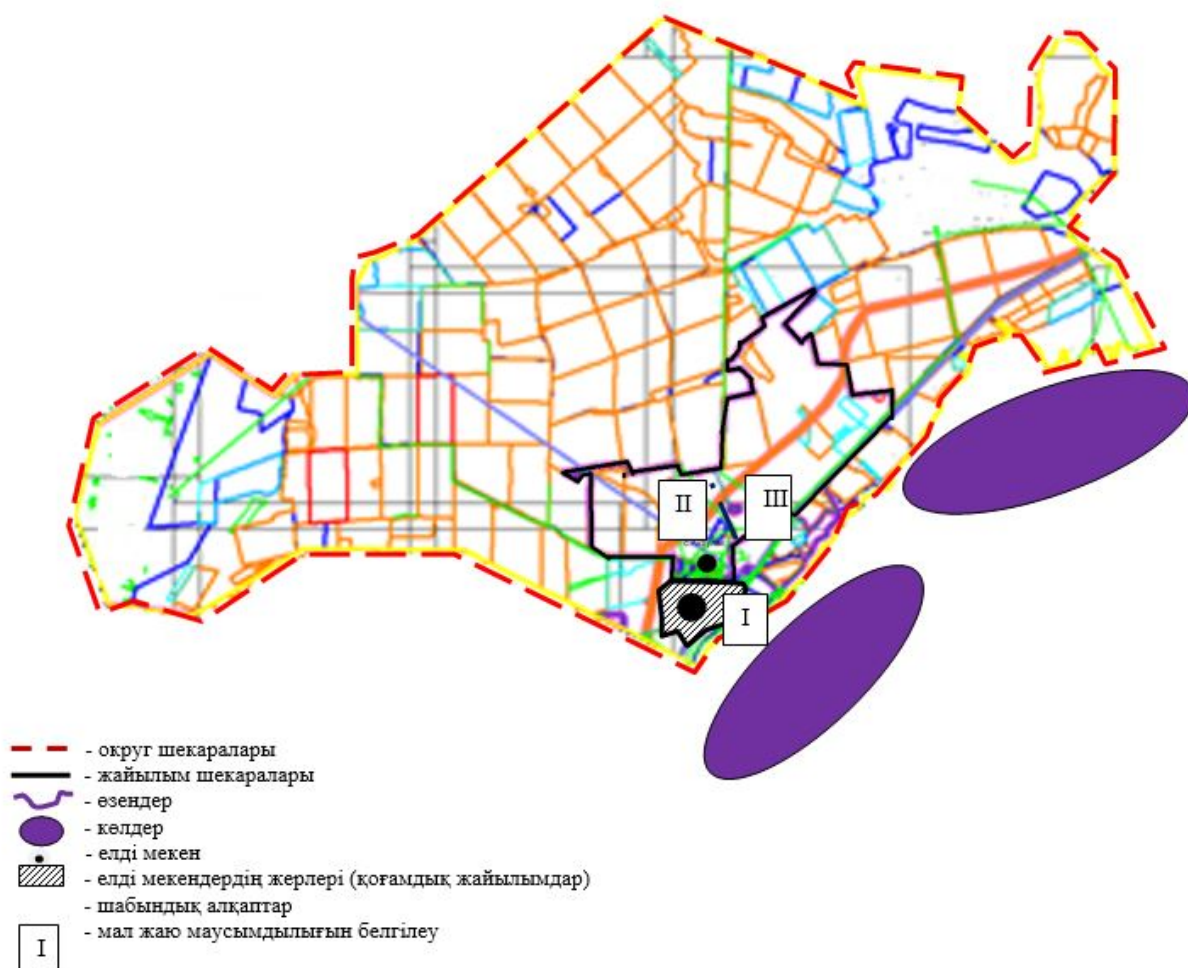
Осакаров ауданы Осакаров кентінің жайылымдардың, оның ішінде маусымдық жайылымдардың сыртқы және ішкі шекаралары мен аландары, жайылымдық инфрақұрылым объектілері белгіленген картасы.



- - - округ шекаралары
- - - жайылым шекаралары
- - - өзендер
- - көлдер
- - елді мекен
- ▨ - елді мекендердің жерлері (қоғамдық жайылымдар)
- ▤ - жайылымдық жерлер
- I - мал жаю маусымдылығын белгілеу

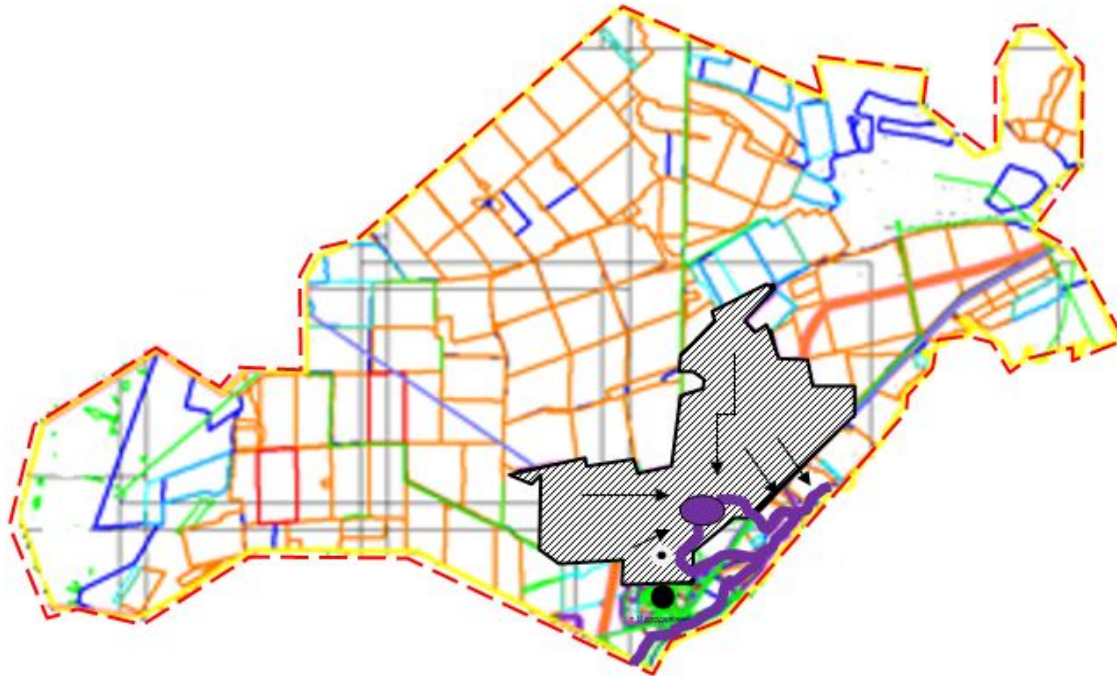
Осакаров ауданының аймағы  
жерлеріндегі 2022-2023 жылдарға  
арналған жайылымдарды басқару  
және оларды пайдалану жөніндегі  
Жоспарына 46 Қосымша

**Осакаров ауданы Молодежный кентінің жайылымдардың, оның ішінде маусымдық жайылымдардың сыртқы және ішкі шекаралары мен аландары, жайылымдық инфрақұрылым объектілері белгіленген картасы.**



Осакаров ауданының аймағы  
жерлеріндегі 2022-2023 жылдарға  
арналған жайылымдарды басқару  
және оларды пайдалану жөніндегі  
Жоспарына 47 Қосымша

**Осакаров ауданы Ақбұлақ ауылдық округі жайылым пайдаланушылардың су тұтыну нормасына сәйкес су көздеріне (өзендерге, көлдерге, тоғандарға, апандарға, суару немесе суландыру суармалау каналдарына, құбырлы немесе шахталы құдықтарға) қол жеткізу схемасы.**

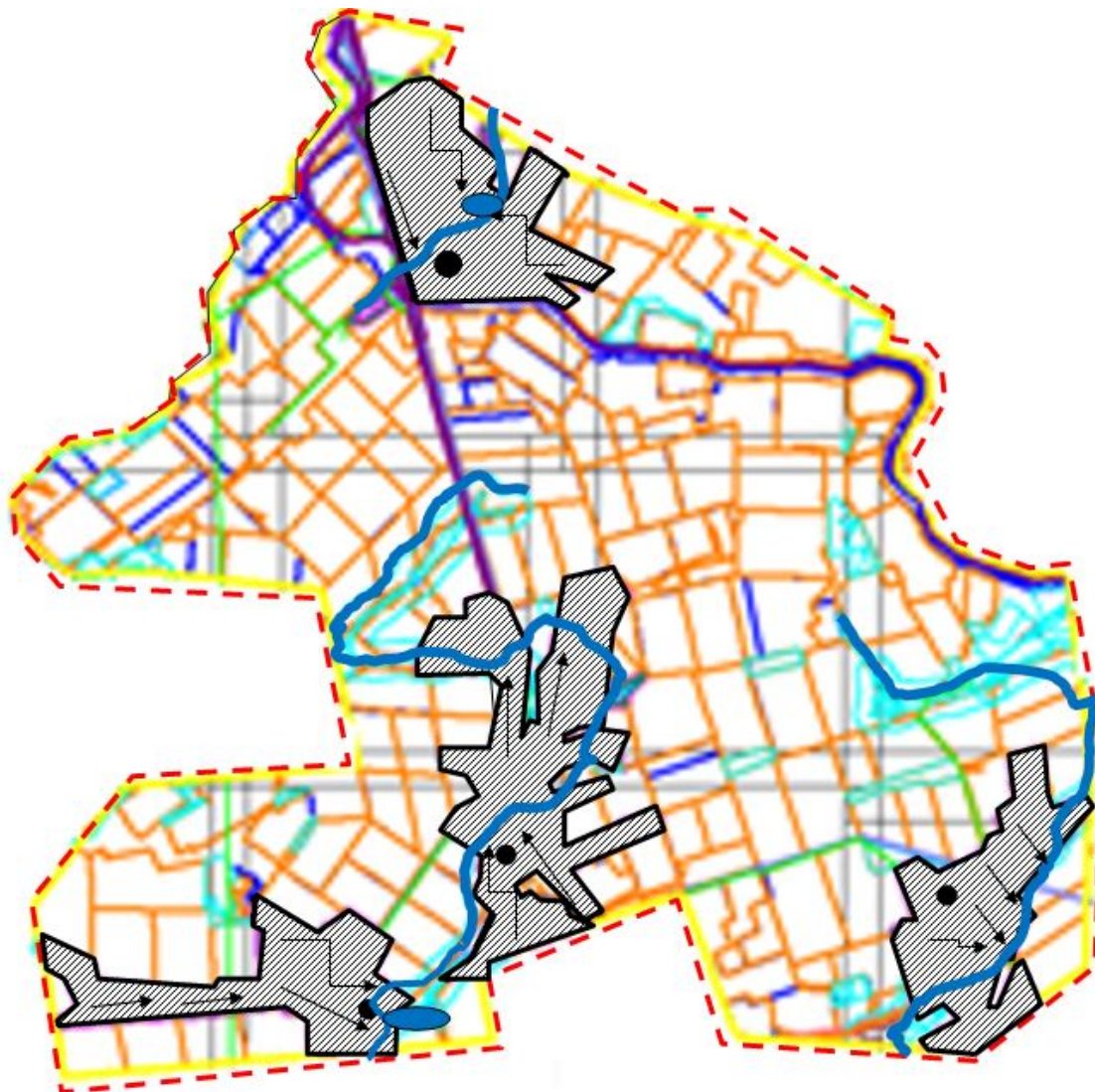


- - - округ шекаралары
- - - жайылым шекаралары
- - - өзендер
- ● - көлдер
- ● - елді мекен
- [hatched box] - елді мекендердің жерлері (қоғамдық жайылымдар)
- [dotted box] - жайылымдық жерлер
- [arrow] - малды суат көздеріне айдау бағыты

Осақаров ауданының аймағы  
жерлеріндегі 2022-2023 жылдарға  
арналған жайылымдарды басқару  
және оларды пайдалану жөніндегі  
Жоспарына 48 Қосымша

**Осақаров ауданы Батпақты ауылдық округі жайылым пайдаланушылардың су тұтыну нормасына сәйкес су көздеріне (өзендерге, көлдерге, тоғандарға, апандарға, суару немесе суландыру суармалау каналдарына, құбырлы немесе шахталы құдықтарға) қол жеткізу схемасы.**

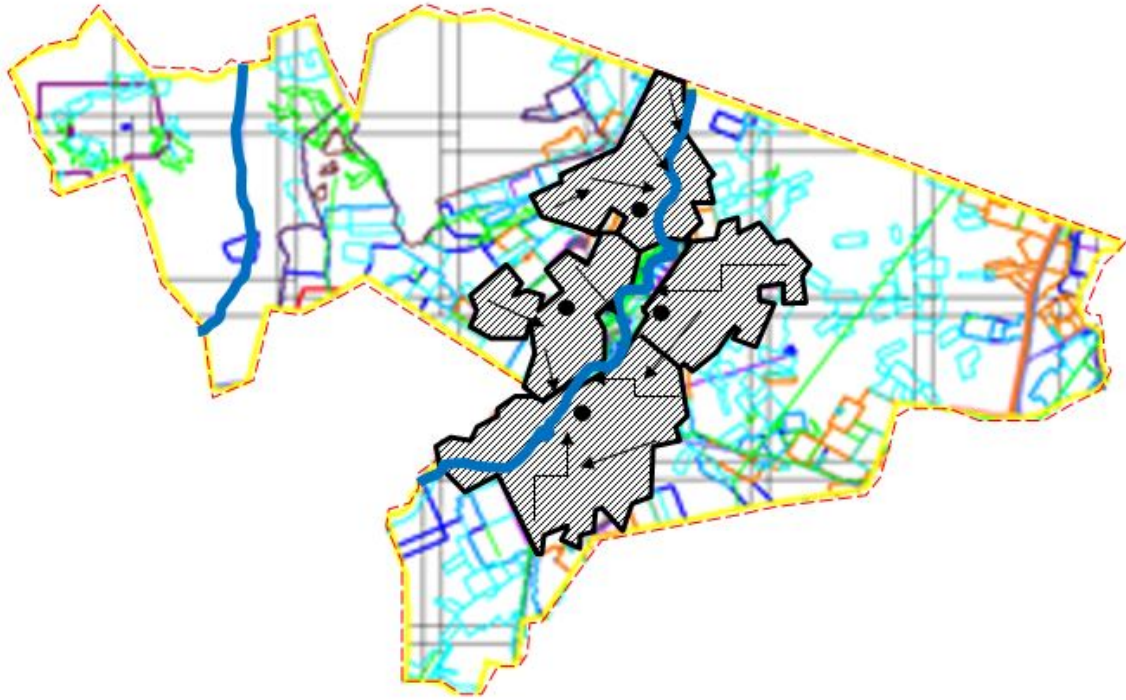




- округ шекаралары
- жайылым шекаралары
- өзендер
- көлдер
- елді мекен
- елді мекендердің жерлері (қоғамдық жайылымдар)
- жайылымдық жерлер
- малды суат көздеріне айдау бағыты

Осакаров ауданының аймағы жерлеріндегі 2022-2023 жылдарға арналған жайылымдарды басқару және оларды пайдалану жөніндегі Жоспарына 49 Қосымша

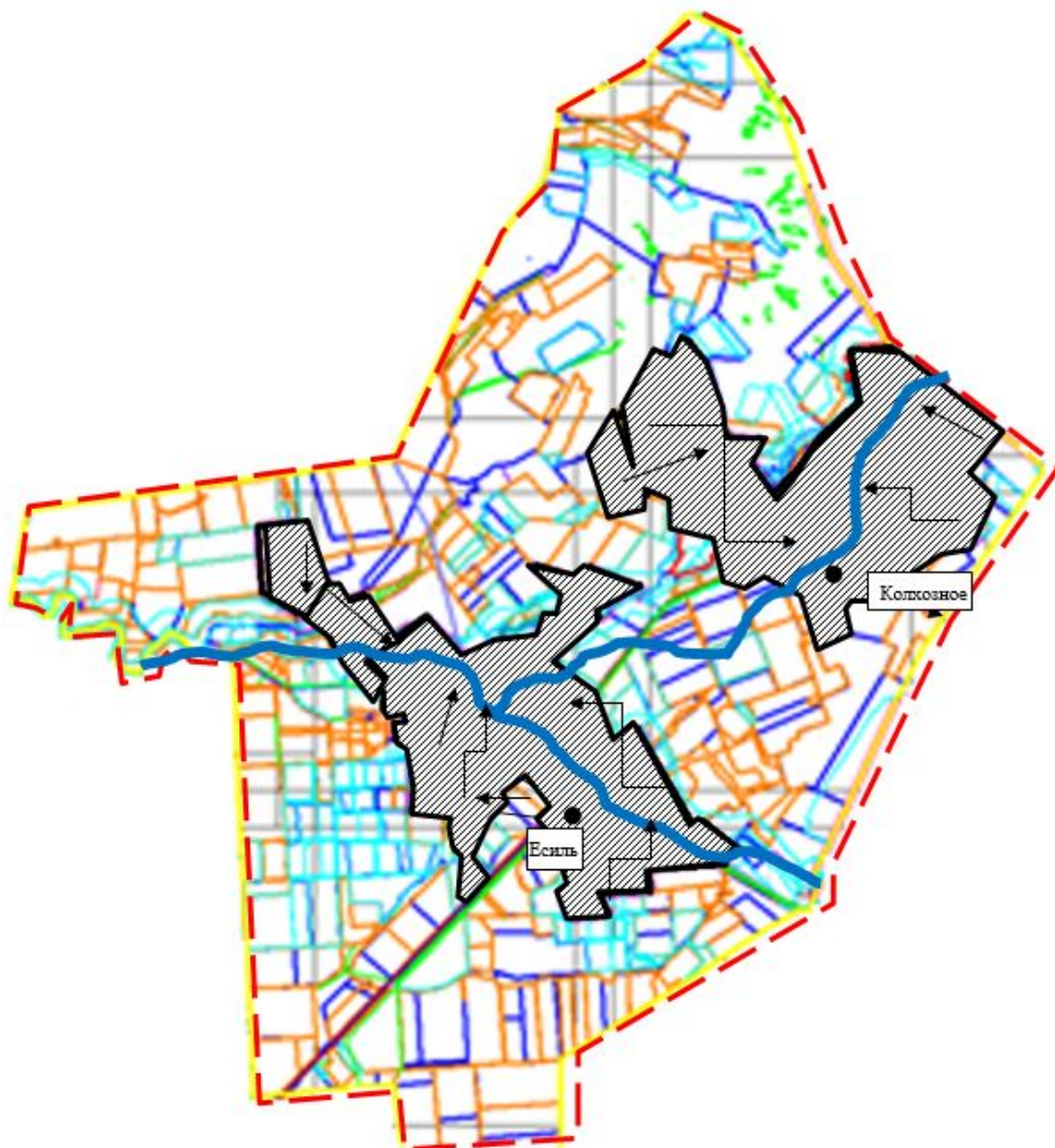
**Осакаров ауданы Жансары ауылдық округі жайылым пайдаланушылардың су тұтыну нормасына сәйкес су көздеріне (өзендерге, көлдерге, тоғандарға, апандарға, суару немесе суландыру суармалау каналдарына, құбырлы немесе шахталы құдықтарға) қол жеткізу схемасы.**



- - округ шекаралары
- - жайылым шекаралары
- - өзендер
- - көлдер
- - елді мекен
- - елді мекендердің жерлері (қоғамдық жайылымдар)
- - жайылымдық жерлер
- - малды суат көздеріне айдау бағыты

Осакаров ауданының аймағы  
жерлеріндегі 2022-2023 жылдарға  
арналған жайылымдарды басқару  
және оларды пайдалану жөніндегі  
Жоспарына 50 Қосымша

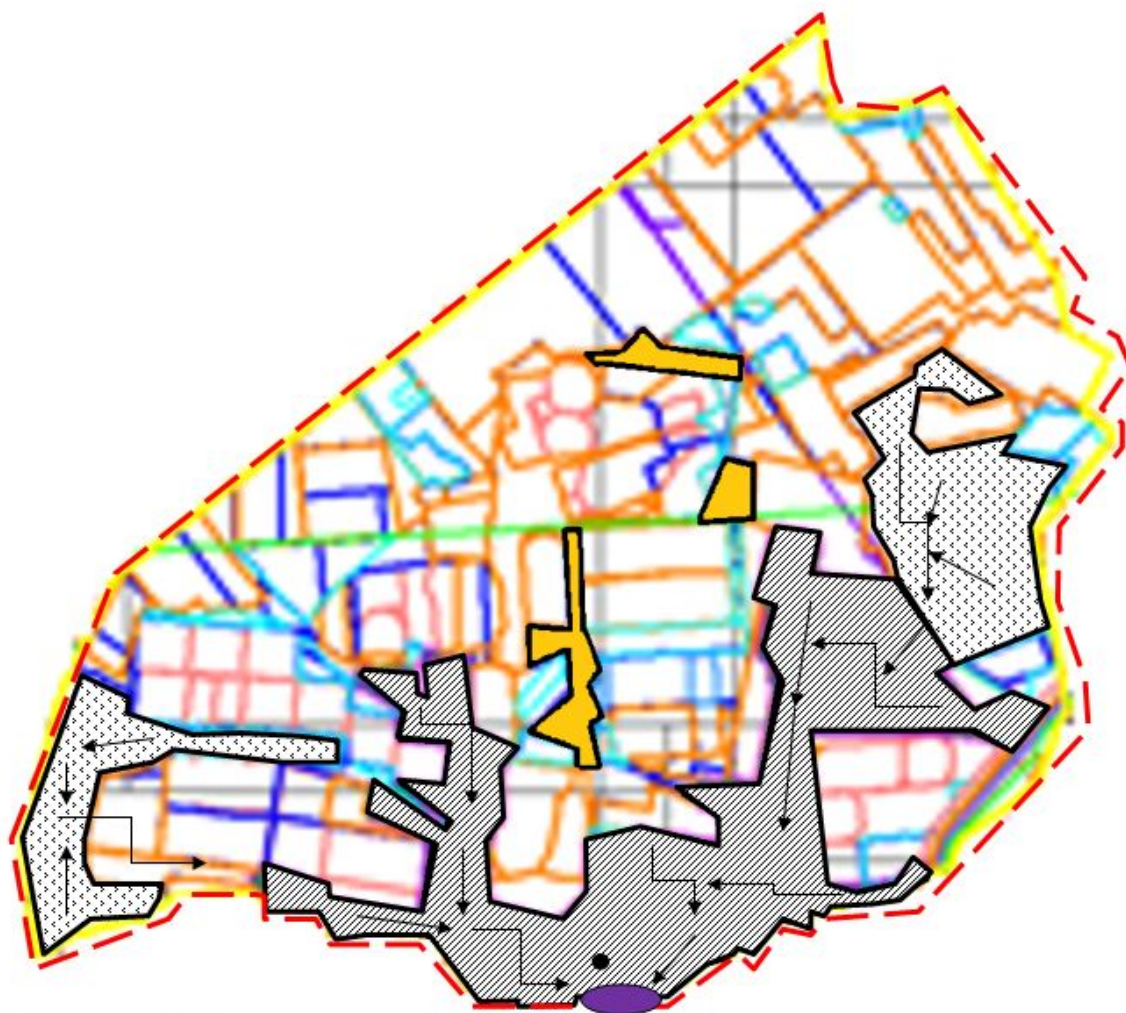
**Осакаров ауданы Есіл ауылдық округі жайылым пайдаланушылардың су тұтыну нормасына сәйкес су көздеріне (өзендерге, көлдерге, тоғандарға, апандарға, суару немесе суландыру суармалау каналдарына, құбырлы немесе шахталы құдықтарға) қол жеткізу схемасы.**



- - - округ шекаралары
- - - жайылым шекаралары
- - - өзендер
- ● - көлдер
- ● - елді мекен
- [штрих] - елді мекендердің жерлері (қоғамдық жайылымдар)
- → - малды суат көздеріне айдау бағыты

Осакаров ауданының аймағы  
жерлеріндегі 2022-2023 жылдарға  
арналған жайылымдарды басқару  
және оларды пайдалану жөніндегі  
Жоспарына 51 Қосымша

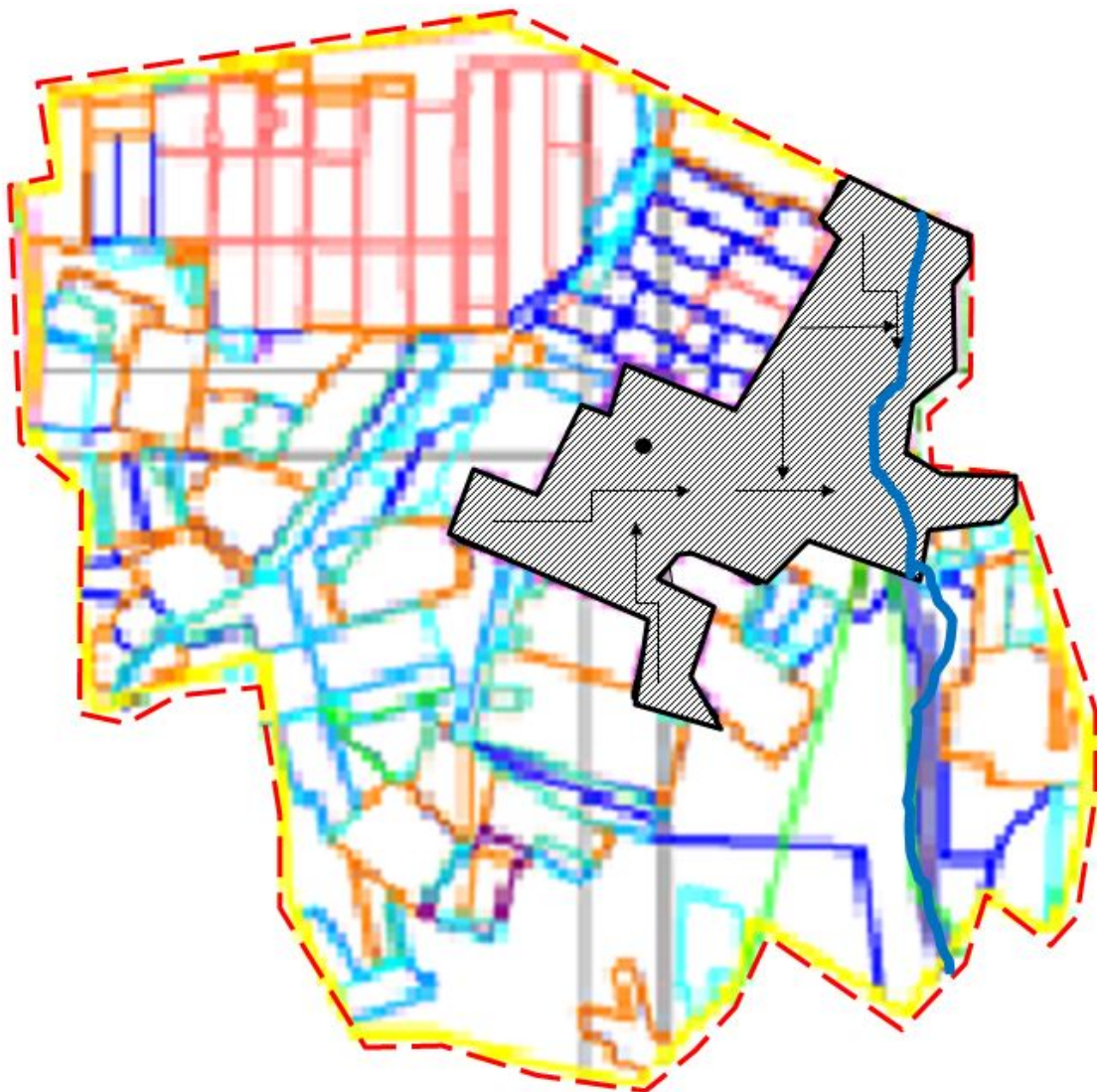
**Осакаров ауданы Звездный ауылдық округі жайылым пайдаланушылардың су тұтыну нормасына сәйкес су көздеріне (өзендерге, көлдерге, тоғандарға, апандарға, суару немесе суландыру суармалау каналдарына, құбырлы немесе шахталы құдықтарға) қол жеткізу схемасы.**



- - - округ шекаралары
- - - жайылым шекаралары
- - - өзендер
- - көлдер
- - елді мекен
- ▨ - елді мекендердің жерлері (қоғамдық жайылымдар)
- - ауыл шаруашылығы мақсатындағы жерлер санатындағы шабындық алқаптар
- ▤ - жайылымдық жерлер
- - малды суат көздеріне айдау бағыты

Осакаров ауданының аймағы  
жерлеріндегі 2022-2023 жылдарға  
арналған жайылымдарды басқару  
және оларды пайдалану жөніндегі  
Жоспарына 52 Қосымша

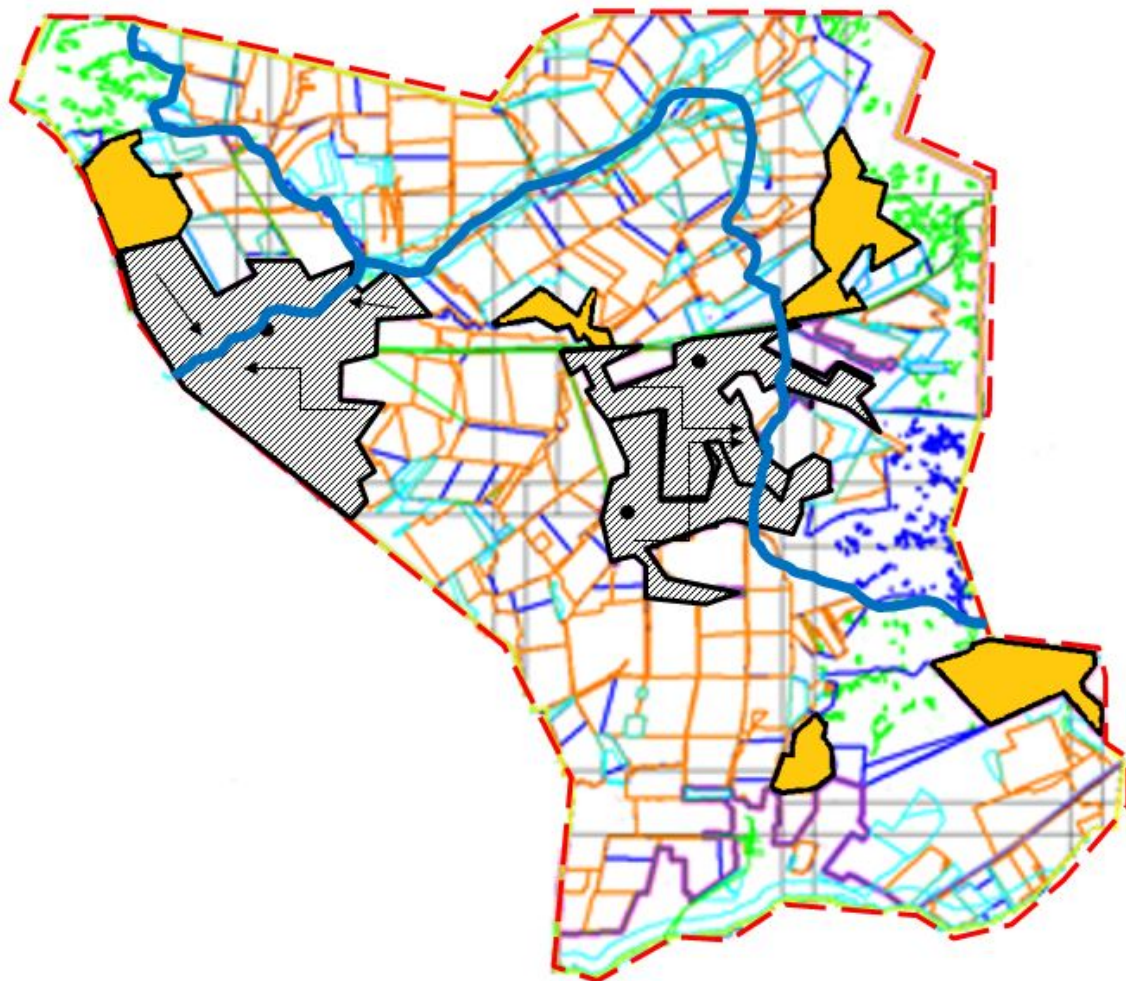
**Осакаров ауданы Ертіс ауылдық округі жайылым пайдаланушылардың су тұтыну нормасына сәйкес су көздеріне (өзендерге, көлдерге, тоғандарға, апандарға, суару немесе суландыру суармалау каналдарына, құбырлы немесе шахталы құдықтарға) қол жеткізу схемасы.**



- - - округ шекаралары
- - - жайылым шекаралары
- - - өзендер
- - көлдер
- - елді мекен
- ▨ - елді мекендердің жерлері (қоғамдық жайылымдар)
- ▤ - жайылымдық жерлер
- ↗ - маңғы суат көздеріне айдау бағыты

Осакаров ауданының аймағы жерлеріндегі 2022-2023 жылдарға арналған жайылымдарды басқару және оларды пайдалану жөніндегі Жоспарына 53 Қосымша

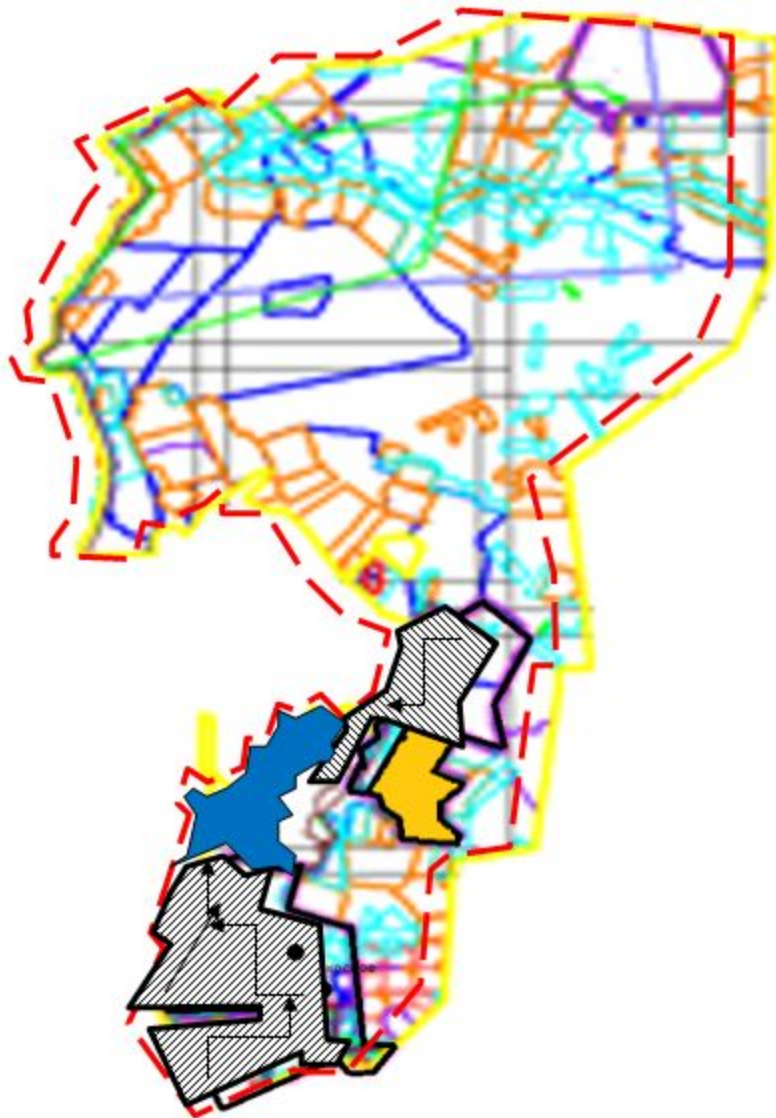
**Осакаров ауданы Қарағайлы ауылдық округі жайылым пайдаланушылардың су тұтыну нормасына сәйкес су көздеріне (өзендерге, көлдерге, тоғандарға, апандарға, суару немесе суландыру суармалау каналдарына, құбырлы немесе шахталы құдықтарға) қол жеткізу схемасы.**



- - - округ шекаралары
- жайылым шекаралары
- өзендер
- көлдер
- елді мекен
- елді мекендердің жерлері (қоғамдық жайылымдар)
- ауыл шаруашылығы мақсатындағы жерлер санатындағы шабындық алқаптар
- жайылымдық жерлер
- малды суат көздеріне айдау бағыты

Осакаров ауданының аймағы  
жерлеріндегі 2022-2023 жылдарға  
арналған жайылымдарды басқару  
және оларды пайдалану жөніндегі  
Жоспарына 54 Қосымша

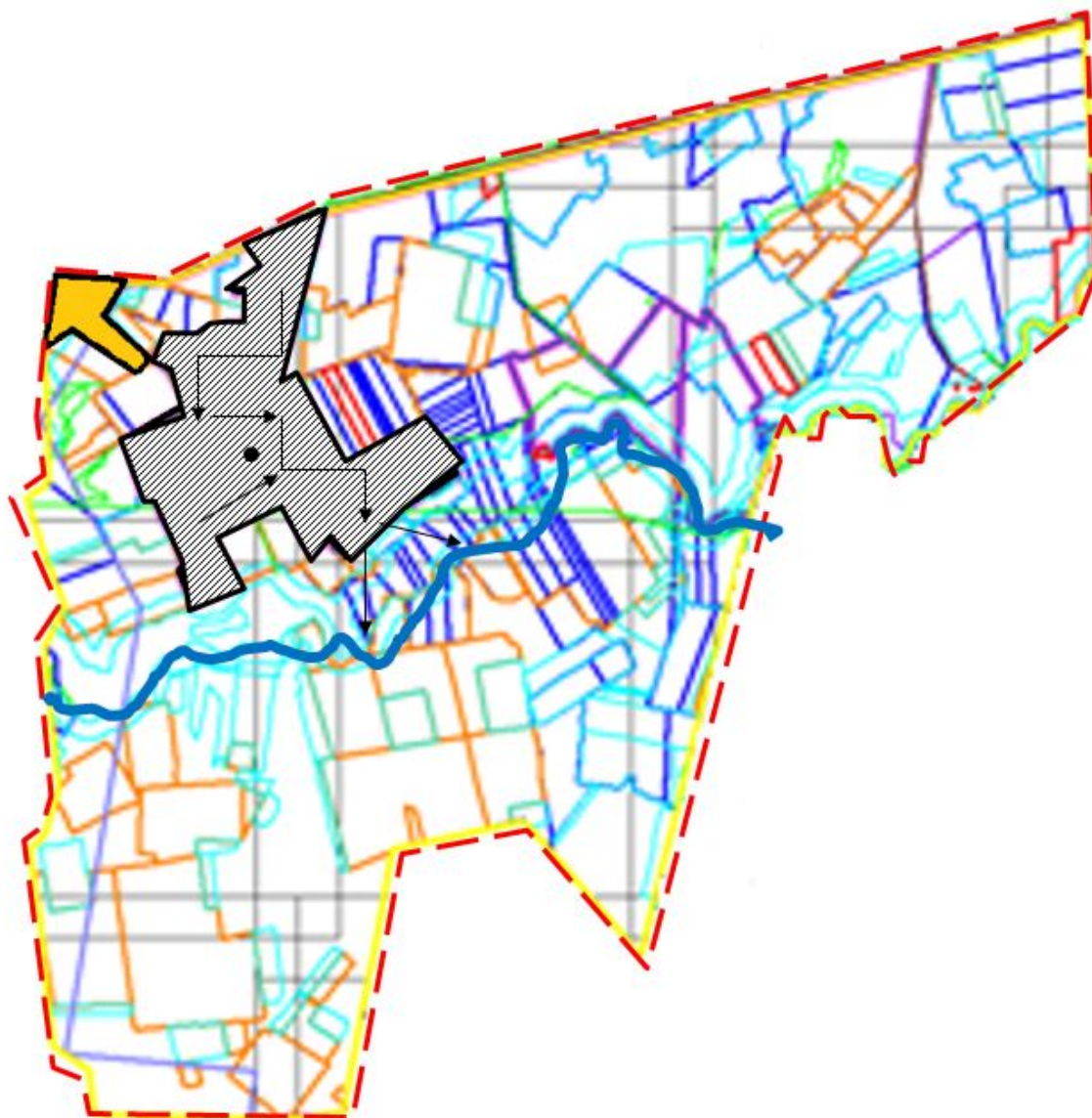
**Осакаров ауданы Қаратомар ауылдық округі жайылым пайдаланушылардың су тұтыну нормасына сәйкес су көздеріне (өзендерге, көлдерге, тоғандарға, апандарға, суару немесе суландыру суармалау каналдарына, құбырлы немесе шахталы құдықтарға) қол жеткізу схемасы.**



- - - округ шекаралары
- жайылым шекаралары
- ~ өзендер
- көлдер
- елді мекен
- ▨ елді мекендердің жерлері (қоғамдық жайылымдар)
- ауыл шаруашылығы мақсатындағы жерлер санатындағы шабындық алқаптар
- ↗ малды суат көздеріне айдау бағыты

Осакаров ауданының аймағы жерлеріндегі 2022-2023 жылдарға арналған жайылымдарды басқару және оларды пайдалану жөніндегі Жоспарына 55 Қосымша

**Осакаров ауданы Құндызды ауылдық округі жайылым пайдаланушылардың су тұтыну нормасына сәйкес су көздеріне (өзендерге, көлдерге, тоғандарға, апандарға, суару немесе суландыру суармалау каналдарына, құбырлы немесе шахталы құдықтарға) қол жеткізу схемасы.**

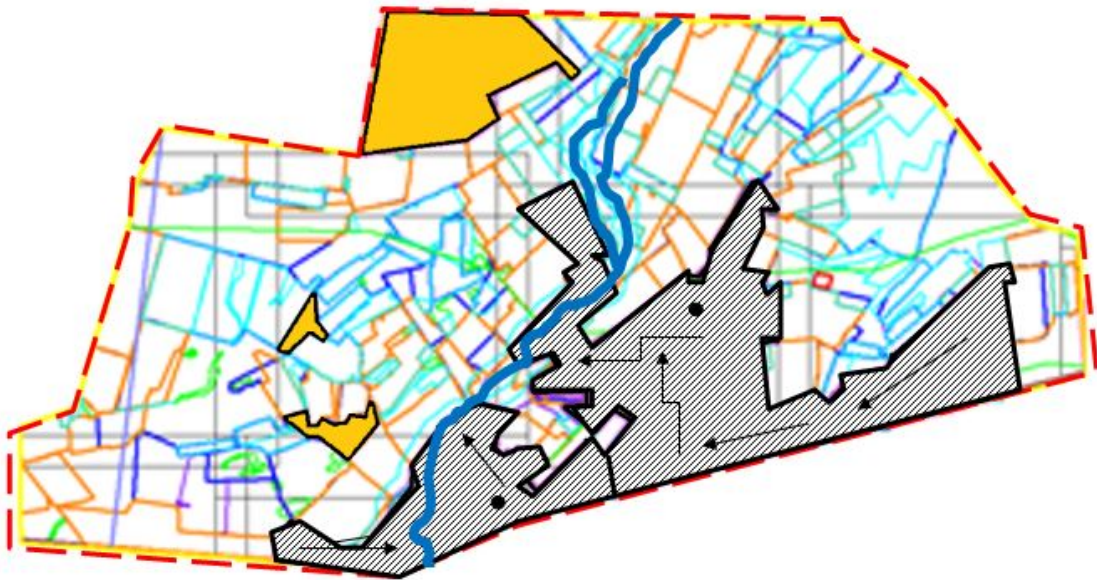


- - - округ шекаралары
- - - жайылым шекаралары
- - - өзендер
- ● - көлдер
- ● - елді мекен
- [hatched] - елді мекендердің жерлері (қоғамдық жайылымдар)
- [yellow] - ауыл шаруашылығы мақсатындағы жерлер санатындағы шабындық алқаптар
- ↗ - малды суат көздеріне айдау бағыты

Осакаров ауданының аймағы  
жерлеріндегі 2022-2023 жылдарға  
арналған жайылымдарды басқару  
және оларды пайдалану жөніндегі  
Жоспарына 56 Қосымша

**Осакаров ауданы Маржанкөл ауылдық округі жайылым пайдаланушылардың су тұтыну нормасына сәйкес су көздеріне (өзендерге, көлдерге, тоғандарға, апандарға, суару немесе суландыру суармалау каналдарына, құбырлы немесе шахталы құдықтарға) қол жеткізу схемасы.**

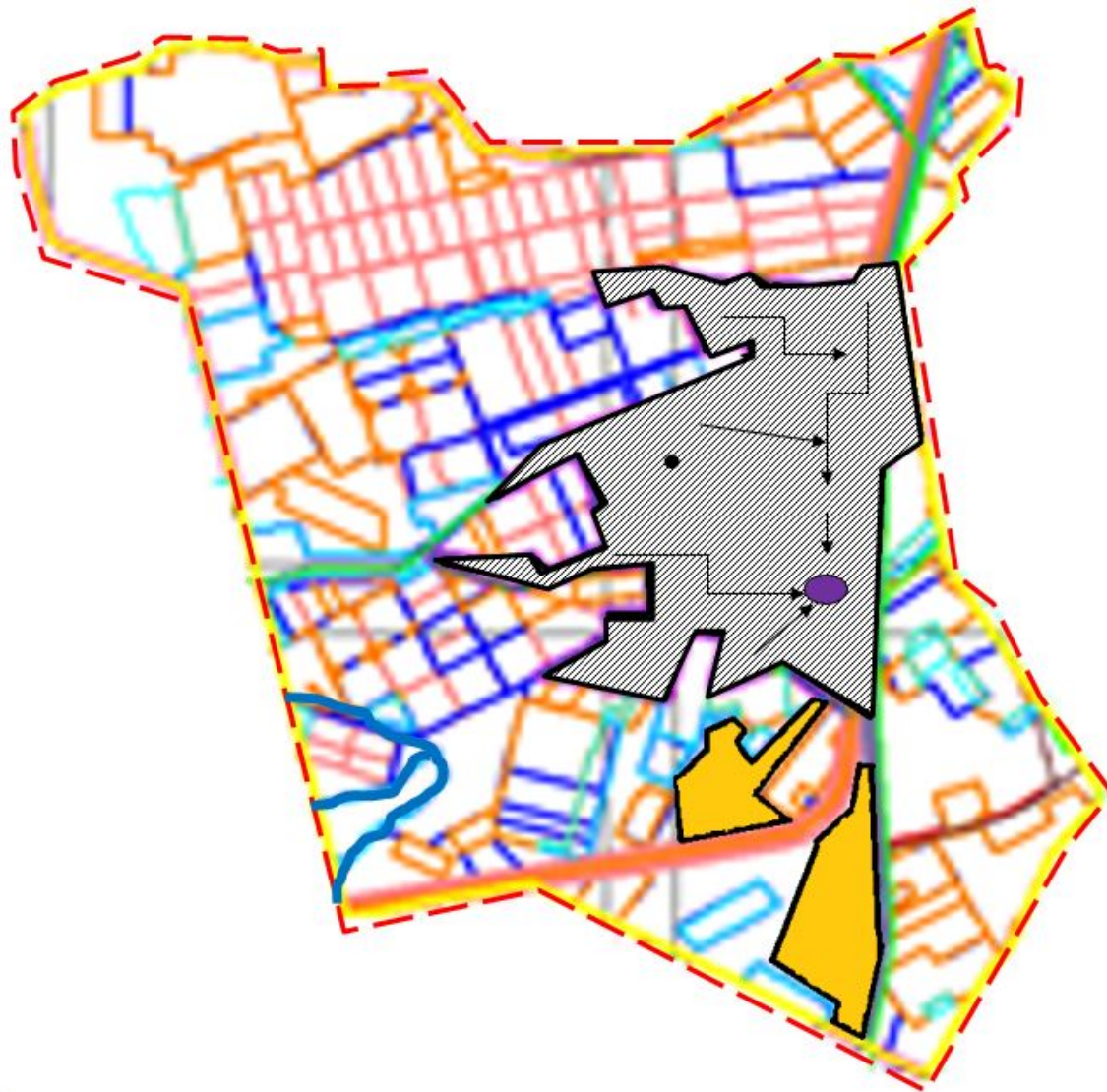




- - - округ шекаралары
- - - жайылым шекаралары
- - - өзендер
- ● - көлдер
- ● - елді мекен
- ▨ - елді мекендердің жерлері (қоғамдық жайылымдар)
- ■ - ауыл шаруашылығы мақсатындағы жерлер санатындағы шабындық алқаптар
- ▨ - жайылымдық жерлер
- ↗ - малды суат көздеріне айдау бағыты

Осақаров ауданының аймағы  
жерлеріндегі 2022-2023 жылдарға  
арналған жайылымдарды басқару  
және оларды пайдалану жөніндегі  
Жоспарына 57 Қосымша

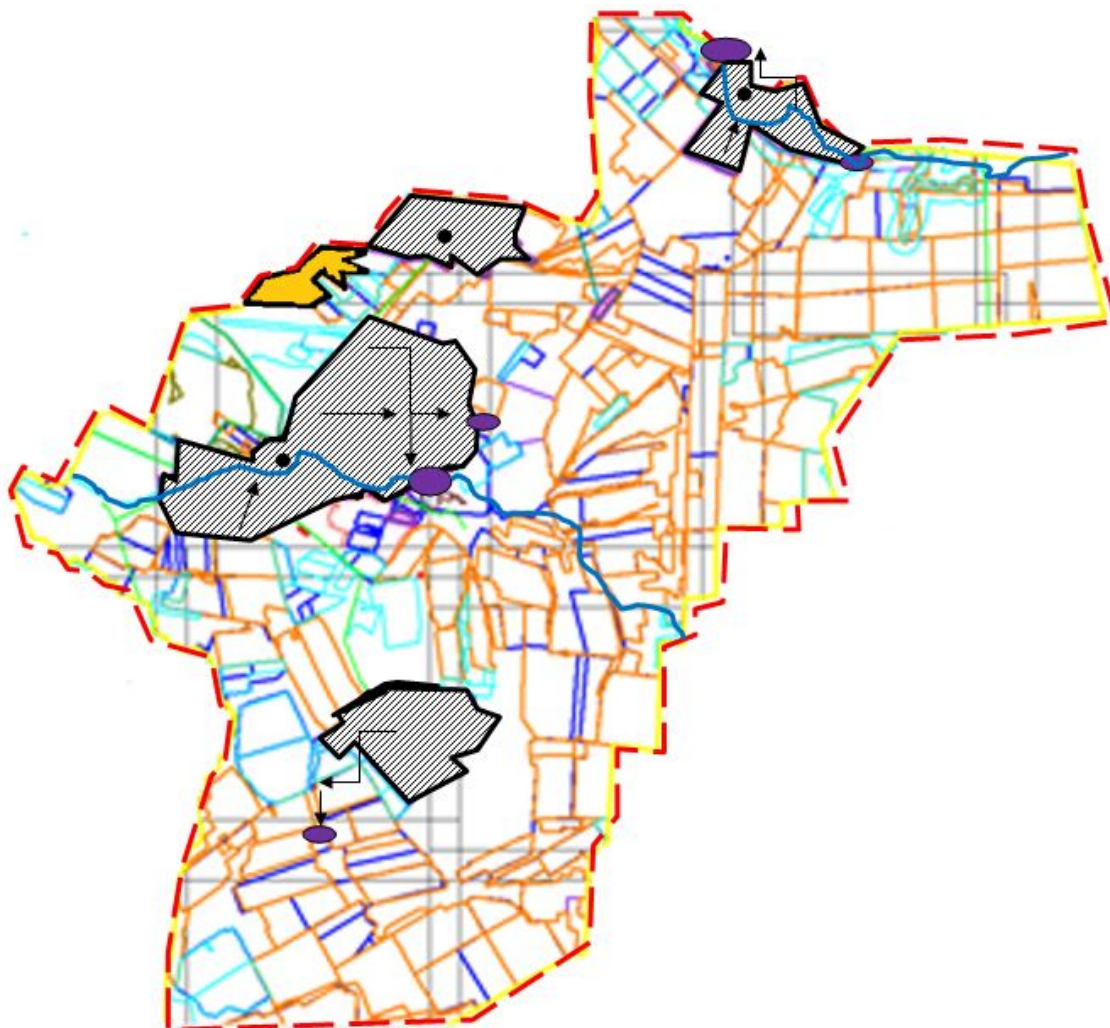
**Осақаров ауданы Мирный ауылдық округі жайылым пайдаланушылардың су тұтыну нормасына сәйкес су көздеріне (өзендерге, көлдерге, тоғандарға, апандарға, суару немесе суландыру суармалау каналдарына, құбырлы немесе шахталы құдықтарға) қол жеткізу схемасы.**



- - - округ шекаралары
- - - жайылым шекаралары
- - - өзендер
- ● - көлдер
- ● - елді мекен
- ▨ - елді мекендердің жерлері (қоғамдық жайылымдар)
- ■ - ауыл шаруашылығы мақсатындағы жерлер санатындағы шабындық алқаптар
- → - малды суат көздеріне айдау бағыты

Осакаров ауданының аймағы  
жерлеріндегі 2022-2023 жылдарға  
арналған жайылымдарды басқару  
және оларды пайдалану жөніндегі  
Жоспарына 58 Қосымша

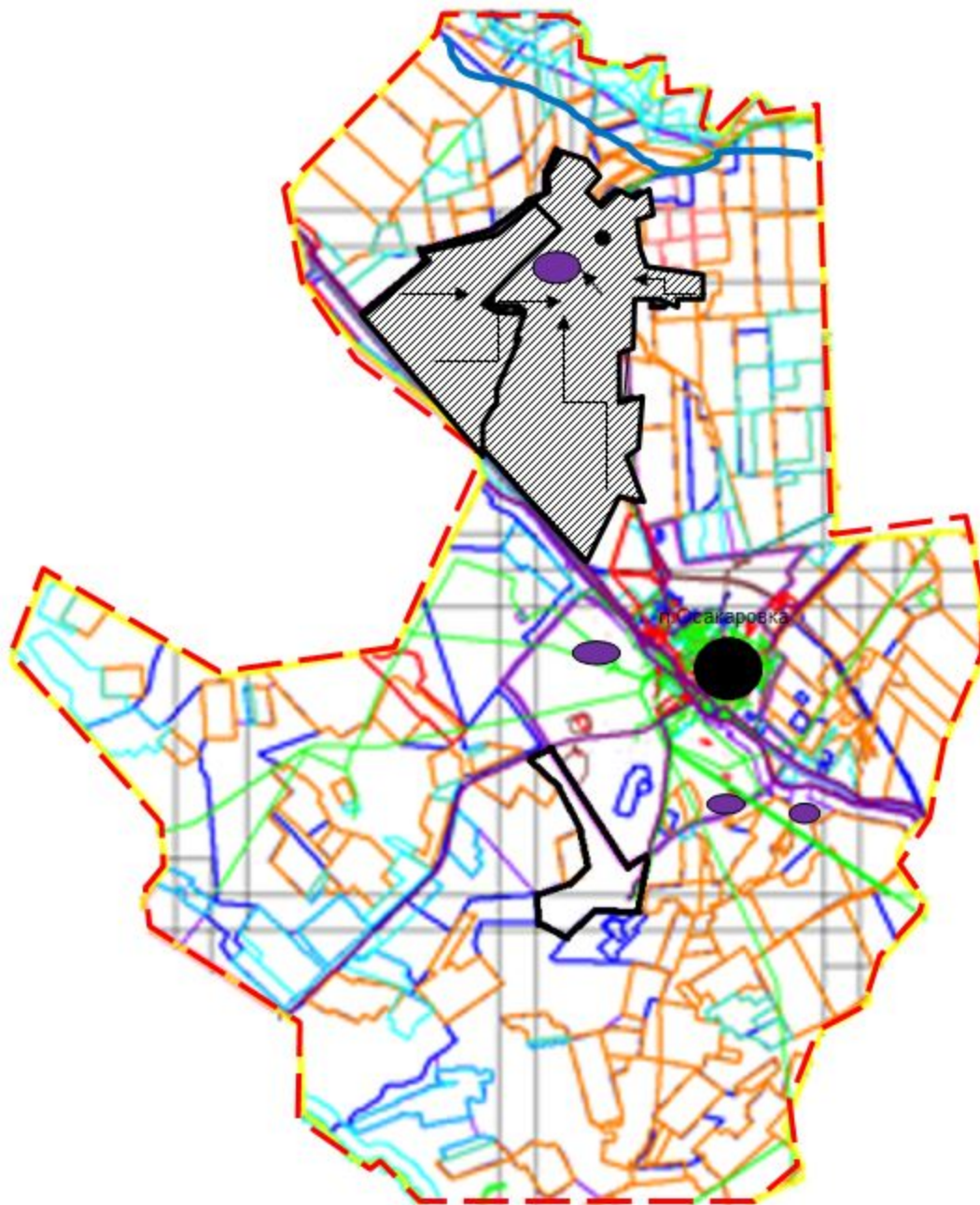
**Осакаров ауданы Николаев ауылдық округі жайылым пайдаланушылардың су тұтыну нормасына сәйкес су көздеріне (өзендерге, көлдерге, тоғандарға, апандарға, суару немесе суландыру суармалау каналдарына, құбырлы немесе шахталы құдықтарға) қол жеткізу схемасы.**



- - - округ шекаралары
- жайылым шекаралары
- өзендер
- көлдер
- елді мекен
- ▨ елді мекендердің жерлері (қоғамдық жайылымдар)
- ауыл шаруашылығы мақсатындағы жерлер санатындағы шабындық алқаптар
- ↗ малды суат көздеріне айдау бағыты

Осакаров ауданының аймағы  
жерлеріндегі 2022-2023 жылдарға  
арналған жайылымдарды басқару  
және оларды пайдалану жөніндегі  
Жоспарына 59 Қосымша

**Осакаров ауданы Озерный ауылдық округі жайылым пайдаланушылардың су тұтыну нормасына сәйкес су көздеріне (өзендерге, көлдерге, тоғандарға, апандарға, суару немесе суландыру суармалау каналдарына, құбырлы немесе шахталы құдықтарға) қол жеткізу схемасы.**



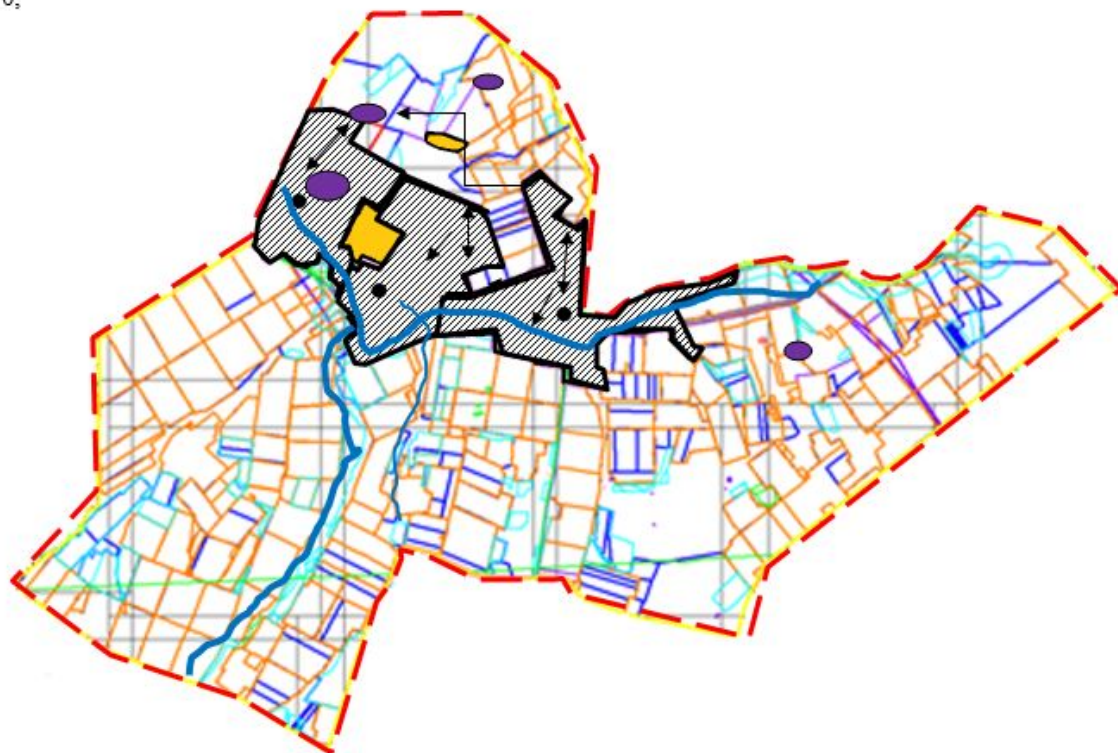
- - - округ шекаралары
- - - жайылым шекаралары
- - - өзендер
- ● - көлдер
- ● - елді мекен
- ▨ - елді мекендердің жерлері (қоғамдық жайылымдар)
- → - малды суат көздеріне айдау бағыты

Осакаров ауданының аймағы  
жерлеріндегі 2022-2023 жылдарға  
арналған жайылымдарды басқару  
және оларды пайдалану жөніндегі  
Жоспарына 60 Қосымша

**Осакаров ауданы Пионер ауылдық округі жайылым пайдаланушылардың су тұтыну нормасына сәйкес су көздеріне (өзендерге, көлдерге, тоғандарға, апандарға, суару немесе**

суландыру суармалау каналдарына, құбырлы немесе шахталы құдықтарға) қол жеткізу схемасы.

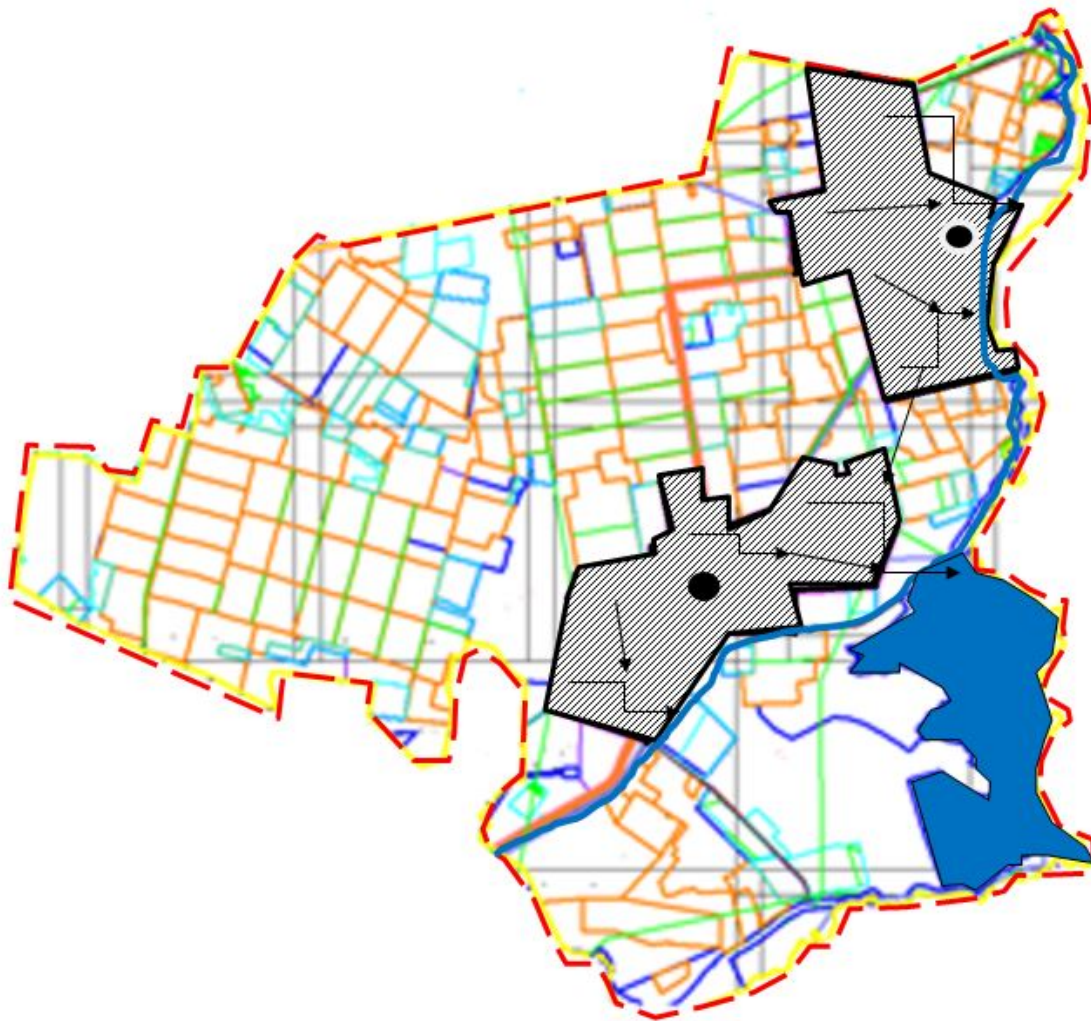
0,



- - - округ шекаралары
- - - жайылым шекаралары
- - - өзендер
- ● - көлдер
- ● - елді мекен
- ■ (штрих) - елді мекендердің жерлері (қоғамдық жайылымдар)
- ■ (желт) - ауыл шаруашылығы мақсатындағы жерлер санатындағы шабындық алқаптар
- → - малды суат көздеріне айдау бағыты

Осакаров ауданының аймағы  
жерлеріндегі 2022-2023 жылдарға  
арналған жайылымдарды басқару  
және оларды пайдалану жөніндегі  
Жоспарына 61 Қосымша

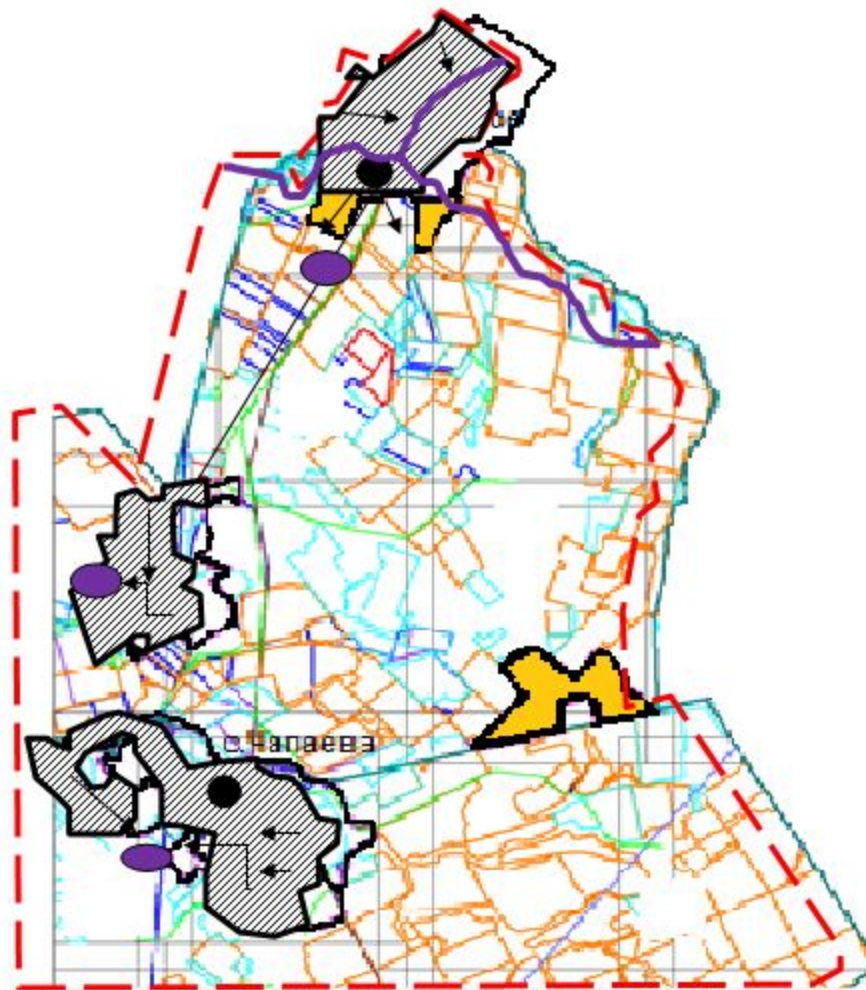
Осакаров ауданы Родников ауылдық округі жайылым пайдаланушылардың су тұтыну нормасына сәйкес су көздеріне (өзендерге, көлдерге, тоғандарға, апандарға, суару немесе суландыру суармалау каналдарына, құбырлы немесе шахталы құдықтарға) қол жеткізу схемасы.



- - - округ шекаралары
- - - жайылым шекаралары
- - - өзендер (Қ.Сәтбаев аралығына канал)
- - көлдер
- - елді мекен
- ▨ - елді мекендердің жерлері (қоғамдық жайылымдар)
- - ауыл шаруашылығы мақсатындағы жерлер санатындағы шабындық алқаптар
- ↗ - малды суат көздеріне айдау бағыты

Осакаров ауданының аймағы  
жерлеріндегі 2022-2023 жылдарға  
арналған жайылымдарды басқару  
және оларды пайдалану жөніндегі  
Жоспарына 62 Қосымша

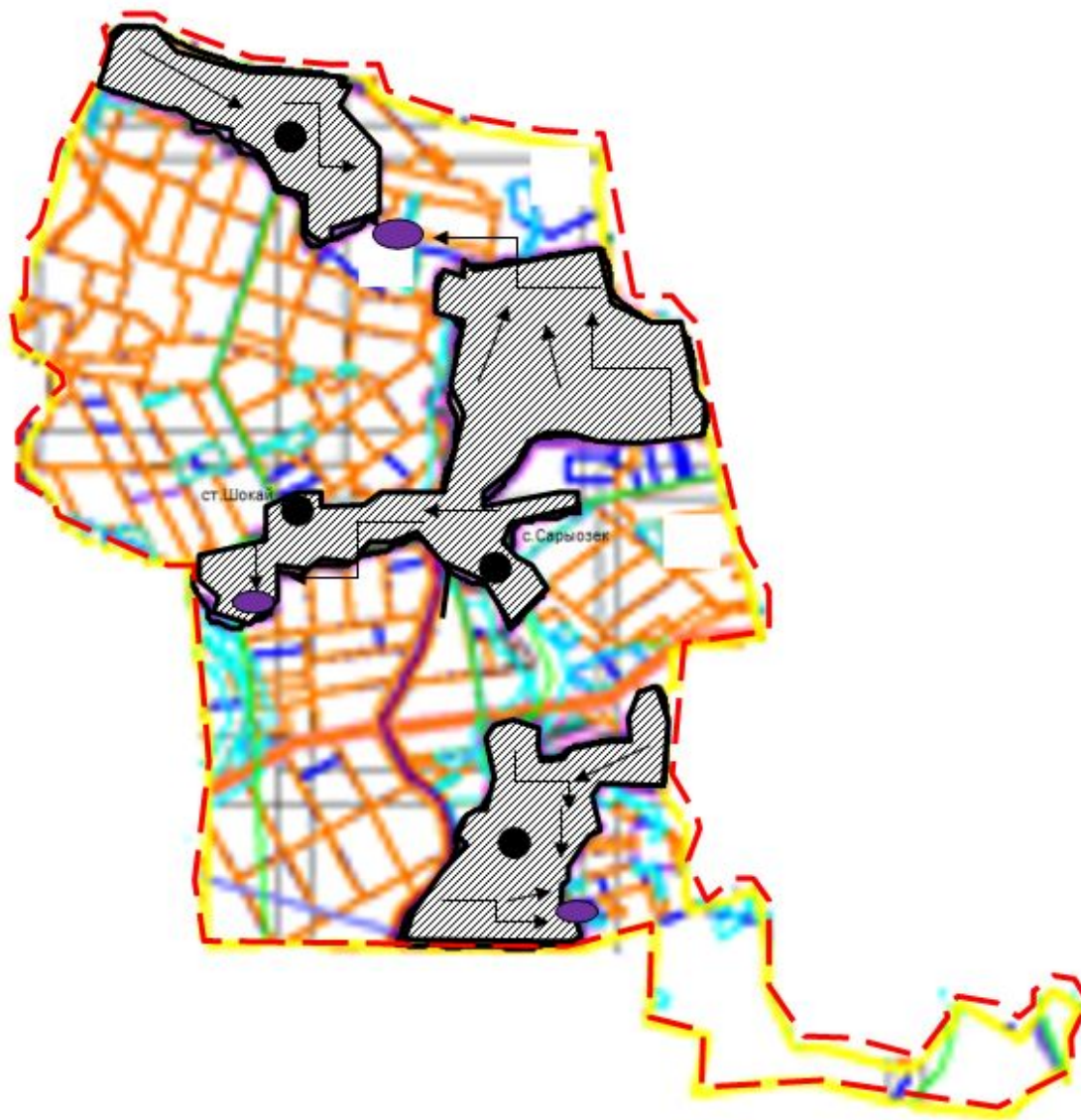
**Осакаров ауданы Садовый ауылдық округі жайылым пайдаланушылардың су тұтыну нормасына сәйкес су көздеріне (өзендерге, көлдерге, тоғандарға, апандарға, суару немесе суландыру суармалау каналдарына, құбырлы немесе шахталы құдықтарға) қол жеткізу схемасы.**



- - - округ шекаралары
- жайылым шекаралары
- ~ өзендер
- көлдер
- елді мекен
- ▨ елді мекендердің жерлері (қоғамдық жайылымдар)
- ауыл шаруашылығы мақсатындағы жерлер санатындағы шабындық алқаптар
- ▤ жайылымдық жерлер
- малды суат көздеріне айдау бағыты

Осакаров ауданының аймағы  
жерлеріндегі 2022-2023 жылдарға  
арналған жайылымдарды басқару  
және оларды пайдалану жөніндегі  
Жоспарына 63 Қосымша

**Осакаров ауданы Сарыөзек ауылдық округі жайылым пайдаланушылардың су тұтыну нормасына сәйкес су көздеріне (өзендерге, көлдерге, тоғандарға, апандарға, суару немесе суландыру суармалау каналдарына, құбырлы немесе шахталы құдықтарға) қол жеткізу схемасы.**

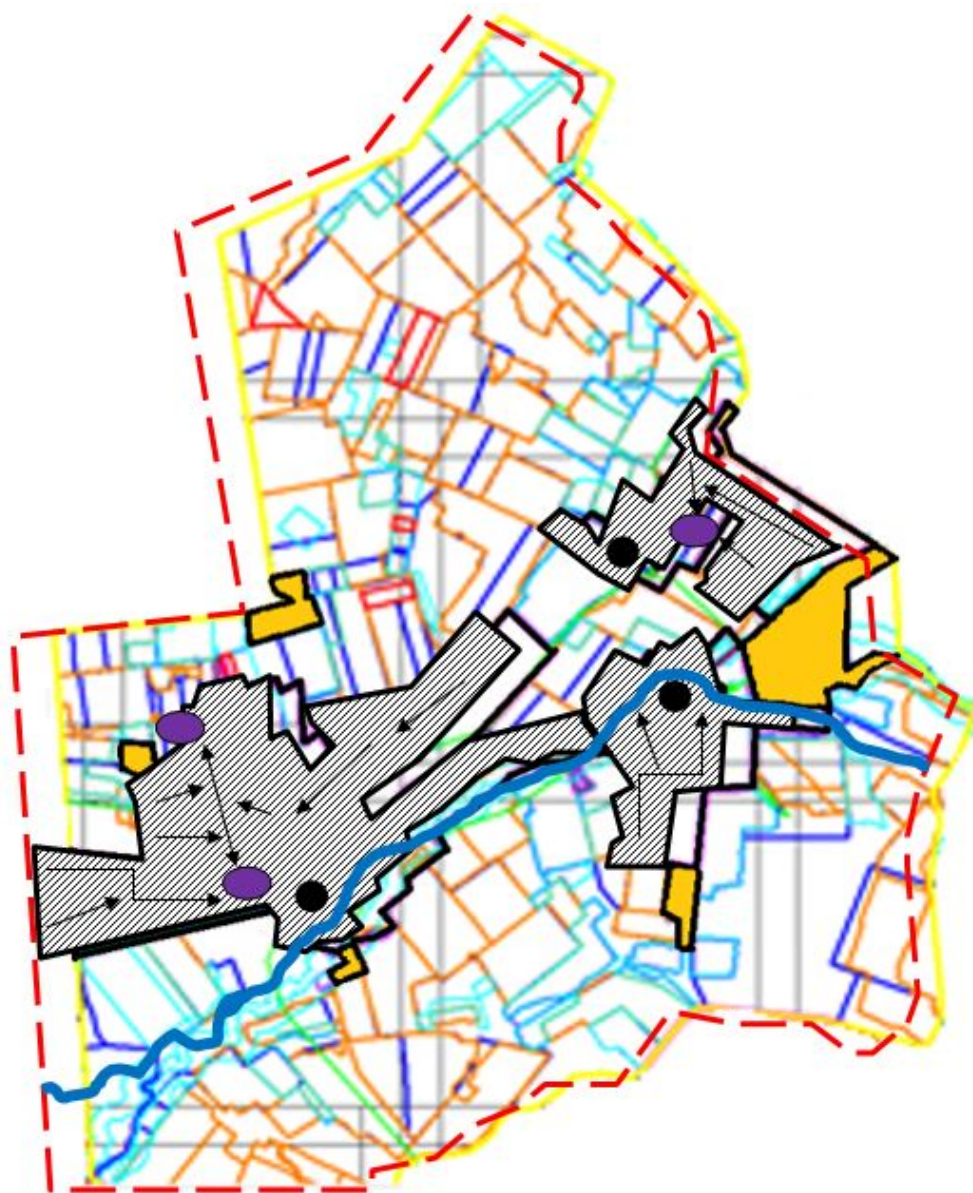


- - - округ шекаралары
- жайылым шекаралары
- ~ өзендер
- көлдер
- елді мекен
- ▨ елді мекендердің жерлері (қоғамдық жайылымдар)
- ↗ малды суат көздеріне айдау бағыты

Осакаров ауданының аймағы жерлеріндегі 2022-2023 жылдарға арналған жайылымдарды басқару және оларды пайдалану жөніндегі Жоспарына 64 Қосымша

**Осакаров ауданы Сұңқар ауылдық округі жайылым пайдаланушылардың су тұтыну нормасына сәйкес су көздеріне (өзендерге, көлдерге, тоғандарға, апандарға, суару немесе суландыру суармалау каналдарына, құбырлы немесе шахталы құдықтарға) қол жеткізу схемасы.**



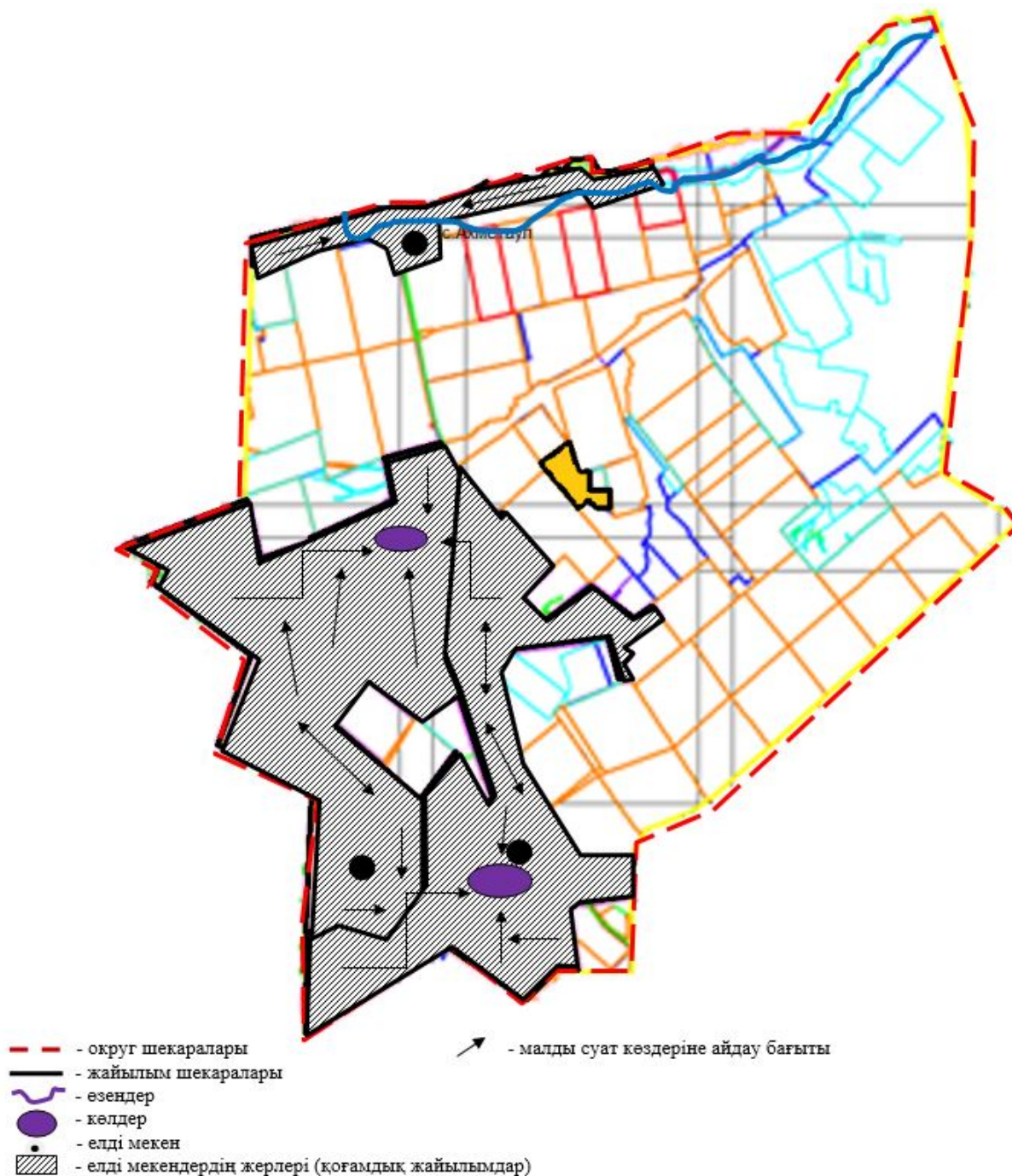


- - - округ шекаралары
- жайылым шекаралары
- езендер
- көлдер
- елді мекен
- елді мекендердің жерлері (қоғамдық жайылымдар)
- ауыл шаруашылығы мақсатындағы жерлер санатындағы шабындық алқаптар
- малды суат көздеріне айдау бағыты

Осақаров ауданының аймағы  
жерлеріндегі 2022-2023 жылдарға  
арналған жайылымдарды басқару  
және оларды пайдалану жөніндегі  
Жоспарына 65 Қосымша

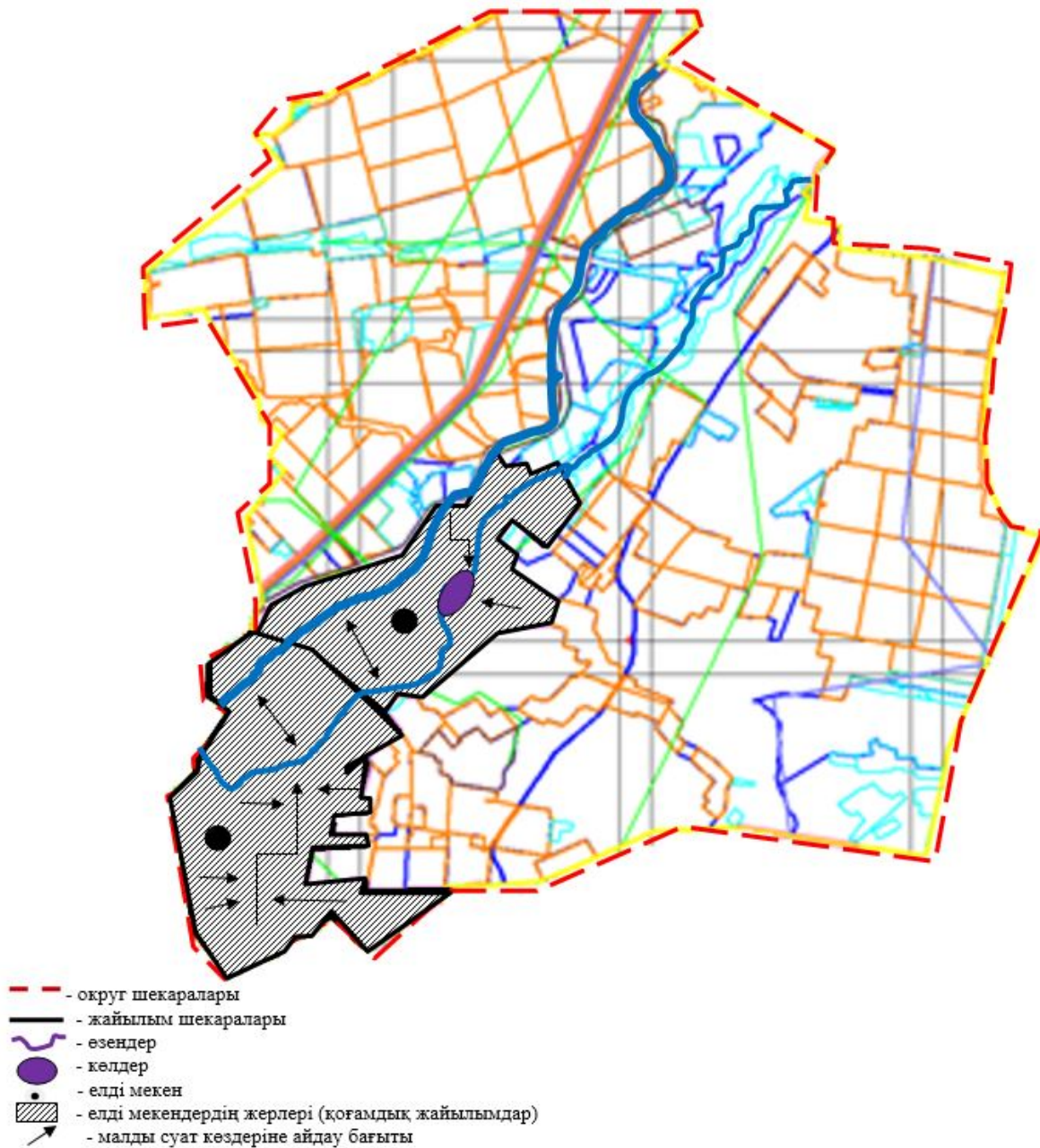
**Осақаров ауданы Тельман ауылдық округі жайылым пайдаланушылардың су тұтыну нормасына сәйкес су көздеріне (өзендерге, көлдерге, тоғандарға, апандарға, суару немесе**

суландыру суармалау каналдарына, құбырлы немесе шахталы құдықтарға) қол жеткізу схемасы.



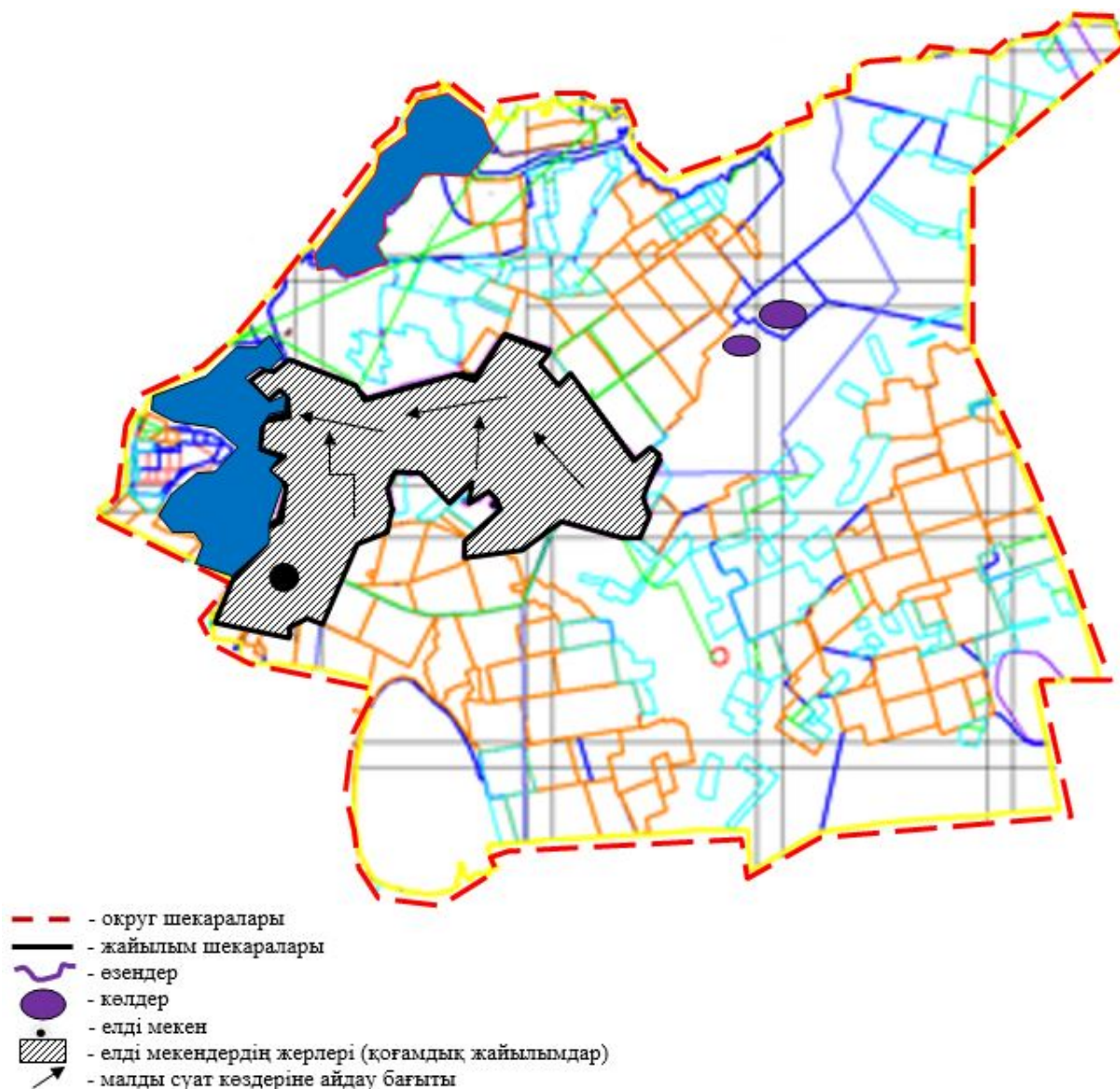
Осакаров ауданының аймағы жерлеріндегі 2022-2023 жылдарға арналған жайылымдарды басқару және оларды пайдалану жөніндегі Жоспарына 66 Қосымша

Осакаров ауданы Трудовой ауылдық округі жайылым пайдаланушылардың су тұтыну нормасына сәйкес су көздеріне (өзендерге, көлдерге, тоғандарға, апандарға, суару немесе суландыру суармалау каналдарына, құбырлы немесе шахталы құдықтарға) қол жеткізу схемасы.



Осакаров ауданының аймағы жерлеріндегі 2022-2023 жылдарға арналған жайылымдарды басқару және оларды пайдалану жөніндегі Жоспарына 67 Қосымша

Осакаров ауданы Шідерті ауылдық округі жайылым пайдаланушылардың су тұтыну нормасына сәйкес су көздеріне (өзендерге, көлдерге, тоғандарға, апандарға, суару немесе суландыру суармалау каналдарына, құбырлы немесе шахталы құдықтарға) қол жеткізу схемасы.



Осакаров ауданының аймағы жерлеріндегі 2022-2023 жылдарға арналған жайылымдарды басқару және оларды пайдалану жөніндегі Жоспарына 68 Қосымша

Осакаров ауданы Осакаров кенті жайылым пайдаланушылардың су тұтыну нормасына сәйкес су көздеріне (өзендерге, көлдерге, тоғандарға, апандарға, суару немесе суландыру суармалау каналдарына, құбырлы немесе шахталы құдықтарға) қол жеткізу схемасы.



Осакаров ауданының аймағы  
 жерлеріндегі 2022-2023 жылдарға  
 арналған жайылымдарды басқару  
 және оларды пайдалану жөніндегі  
 Жоспарына 69 Қосымша

**Осакаров ауданы Молодежный кенті жайылым пайдаланушылардың су тұтыну нормасына сәйкес су көздеріне (өзендерге, көлдерге, тоғандарға, апандарға, суару немесе суландыру суармалау каналдарына, құбырлы немесе шахталы құдықтарға) қол жеткізу схемасы.**

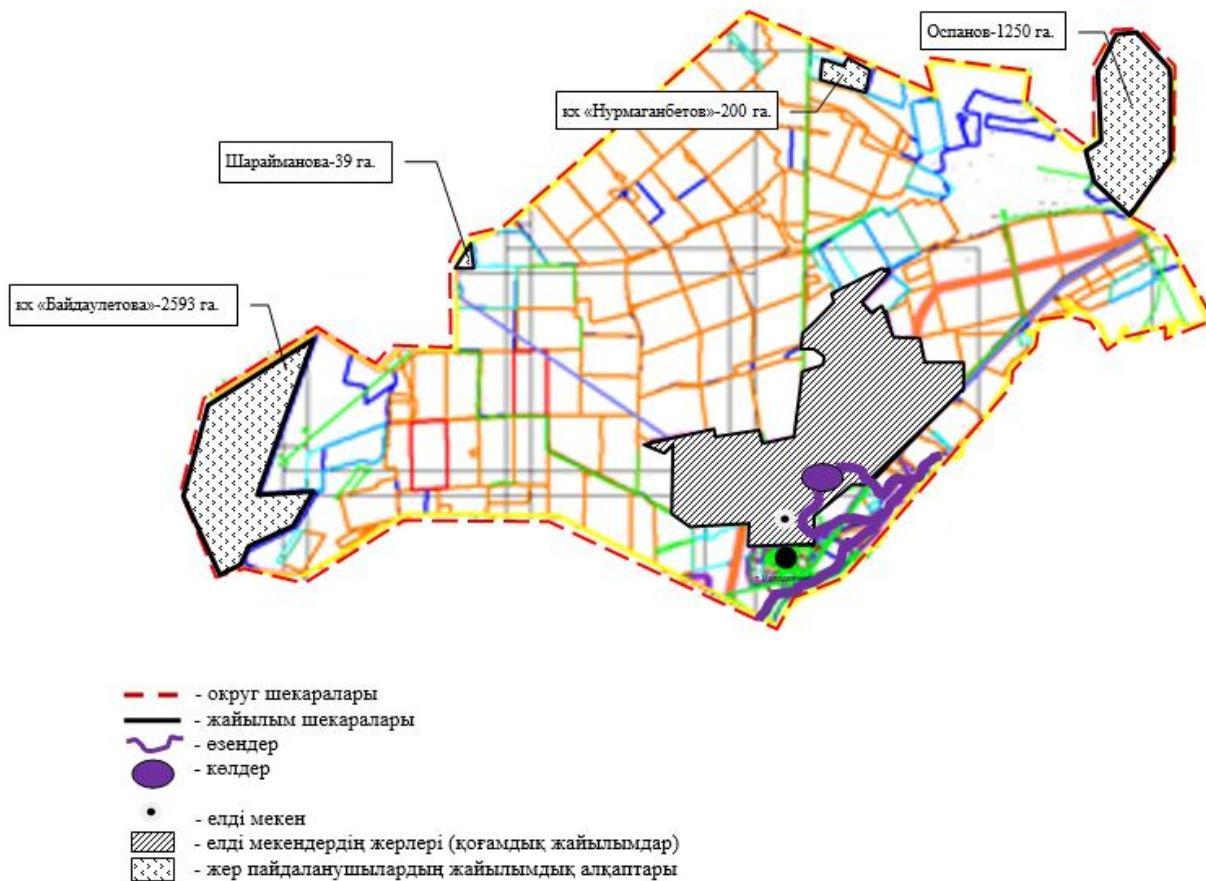


Суды тұтынудың орташа тәуліктік нормасы:

Ірі қара мал – басына 100 литр, ұсақ мал – басына 50 литр, жылқы - басына 100 литр, шошқа-басына 50 литр.

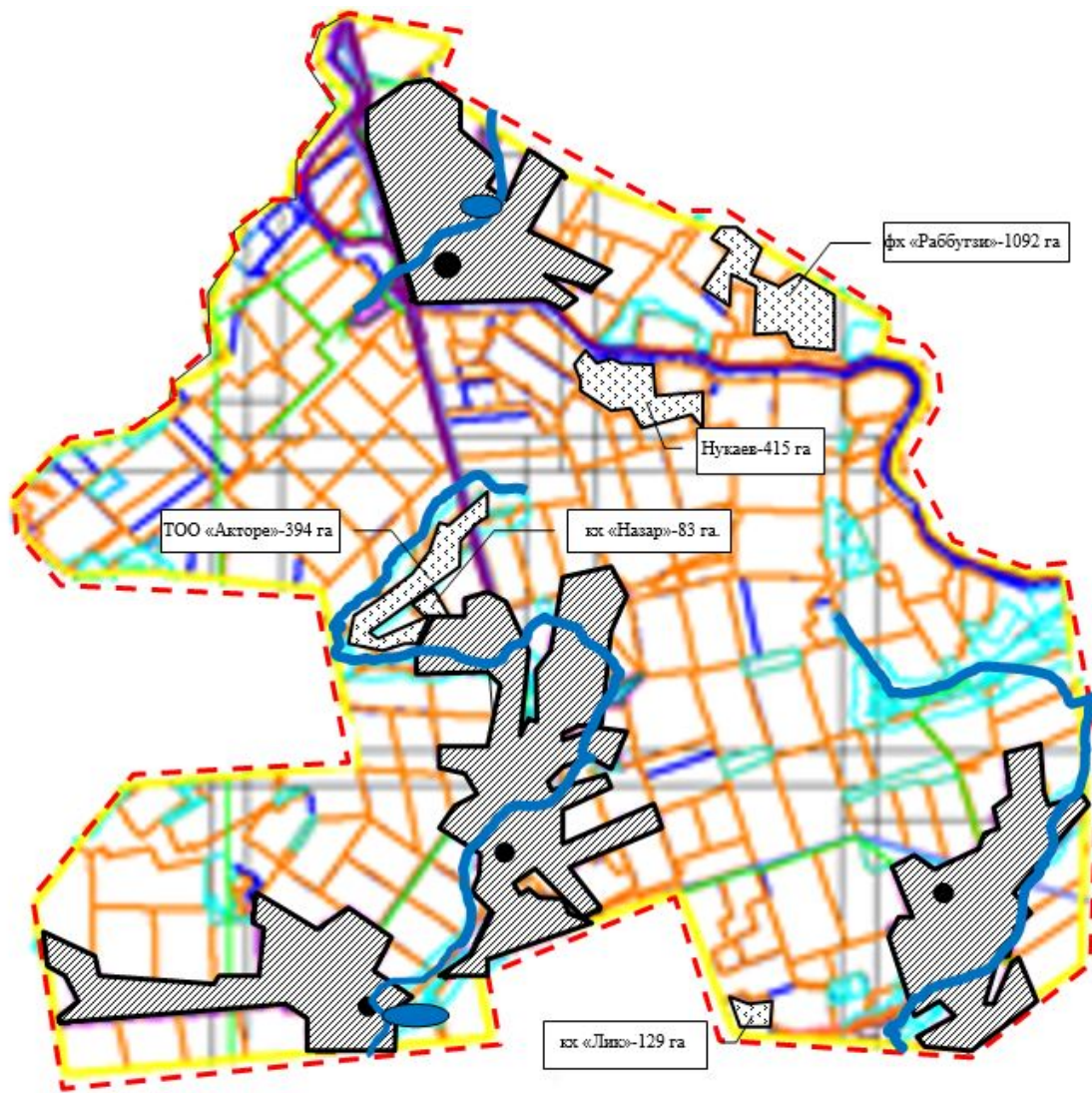
Осакаров ауданының аймағы жерлеріндегі 2022-2023 жылдарға арналған жайылымдарды басқару және оларды пайдалану жөніндегі Жоспарына 70 Қосымша

**Осакаров ауданы Ақбұлақ ауылдық округінің құқық белгілейтін құжаттары негізінде жер санаттары, жер учаскелерінің меншік иелері және жер пайдаланушылар бөлінісінде әкімшілік - аумақтық бірлік аумағында жайылымдардың орналасу схемасы (картасы).**



Осакаров ауданының аймағы жерлеріндегі 2022-2023 жылдарға арналған жайылымдарды басқару және оларды пайдалану жөніндегі Жоспарына 71 Қосымша

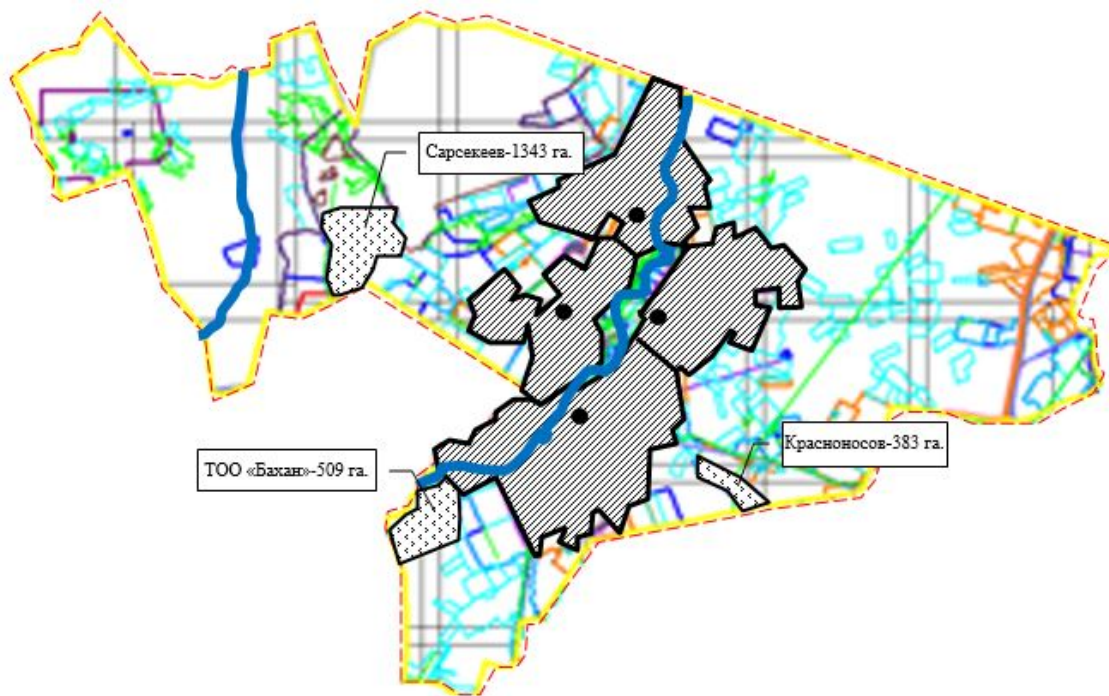
**Осакаров ауданы Батпақты ауылдық округінің құқық белгілейтін құжаттары негізінде жер санаттары, жер учаскелерінің меншік иелері және жер пайдаланушылар бөлінісінде әкімшілік - аумақтық бірлік аумағында жайылымдардың орналасу схемасы (картасы).**



Осакаров ауданының аймағы  
жылдарға  
арналған жайылымдарды басқару  
және оларды пайдалану жөніндегі  
Жоспарына 72 Қосымша

**Осакаров ауданы Жансары ауылдық округінің құқық белгілейтін құжаттары негізінде жер санаттары, жер учаскелерінің меншік иелері және жер пайдаланушылар бөлінісінде әкімшілік - аумақтық бірлік аумағында жайылымдардың орналасу схемасы (картасы).**

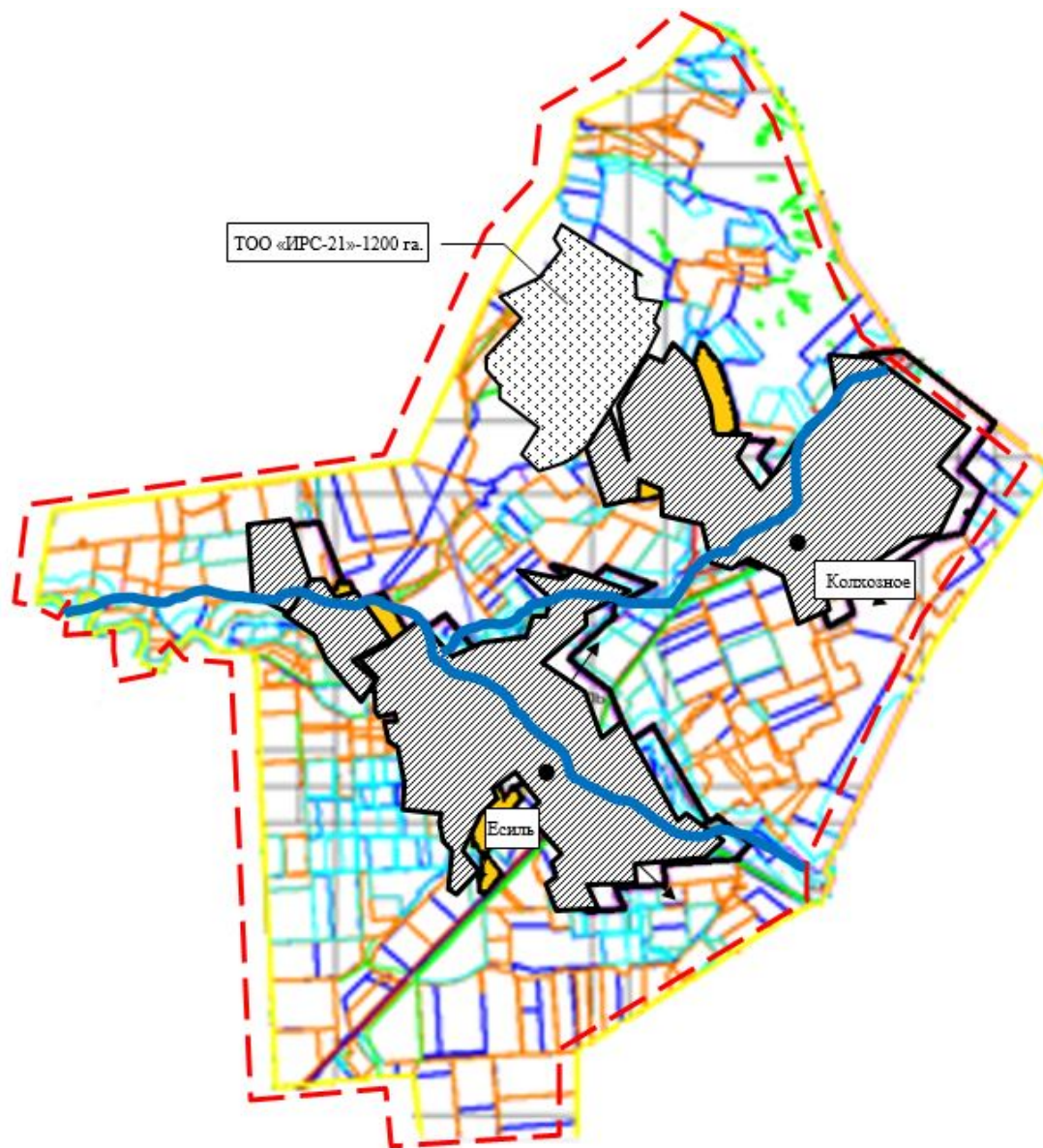




- - - округ шекаралары
- - - жайылым шекаралары
- - - өзендер
- ● - келдер
- ● - елді мекен
- ▨ - елді мекендердің жерлері (қоғамдық жайылымдар)
- ▩ - жер пайдаланушылардың жайылымдық алқаптары

Осакаров ауданының аймағы жерлеріндегі 2022-2023 жылдарға арналған жайылымдарды басқару және оларды пайдалану жөніндегі Жоспарына 73 Қосымша

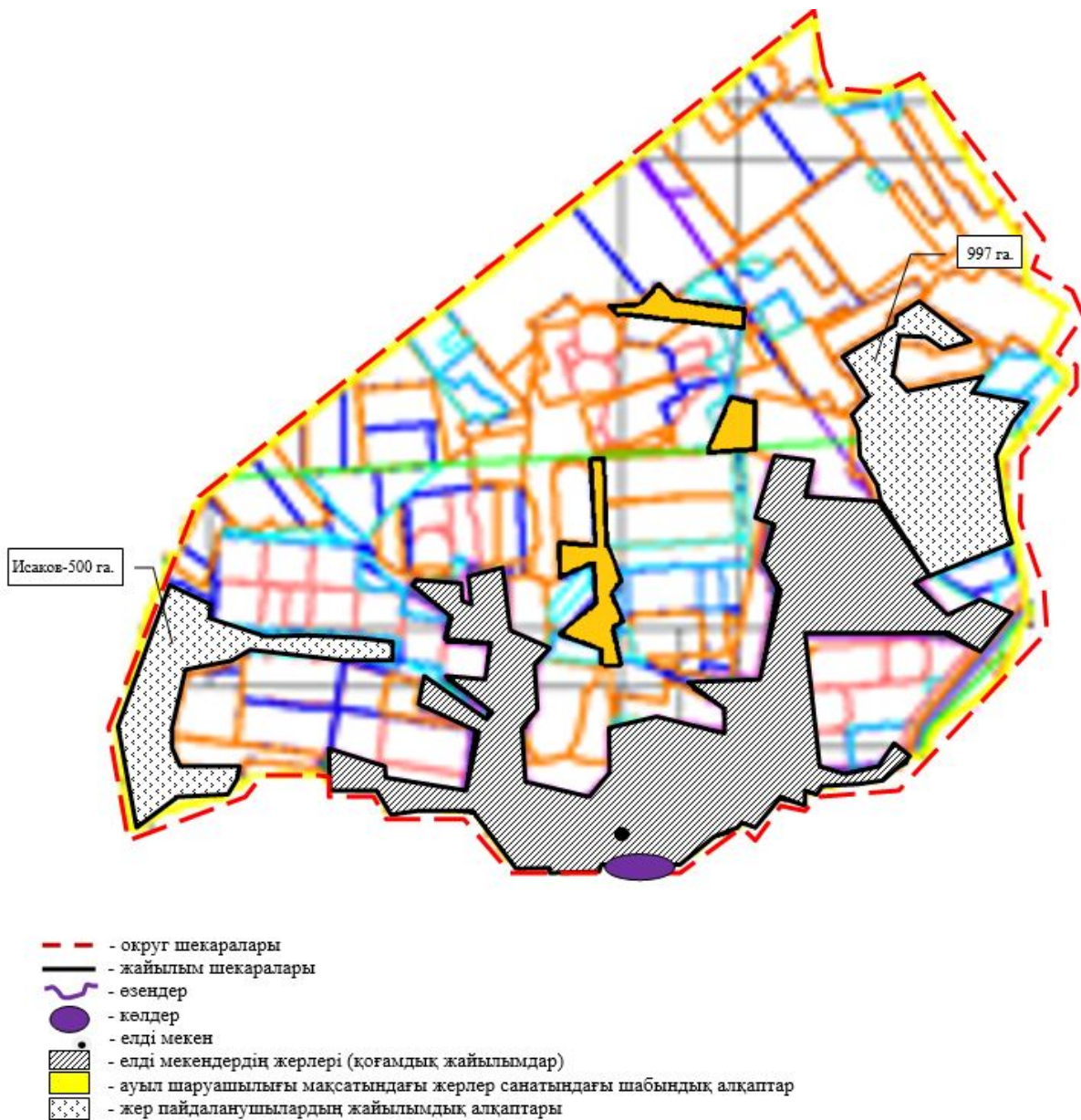
**Осакаров ауданы Есіл ауылдық округінің құқық белгілейтін құжаттары негізінде жер санаттары, жер учаскелерінің меншік иелері және жер пайдаланушылар бөлінісінде әкімшілік - аумақтық бірлік аумағында жайылымдардың орналасу схемасы (картасы).**



- - - округ шекаралары
- - - жайылым шекаралары
- - - езендер
- - көлдер
- - елді мекен
- ▨ - елді мекендердің жерлері (қоғамдық жайылымдар)
- ▤ - жер пайдаланушылардың жайылымдық алқаптары

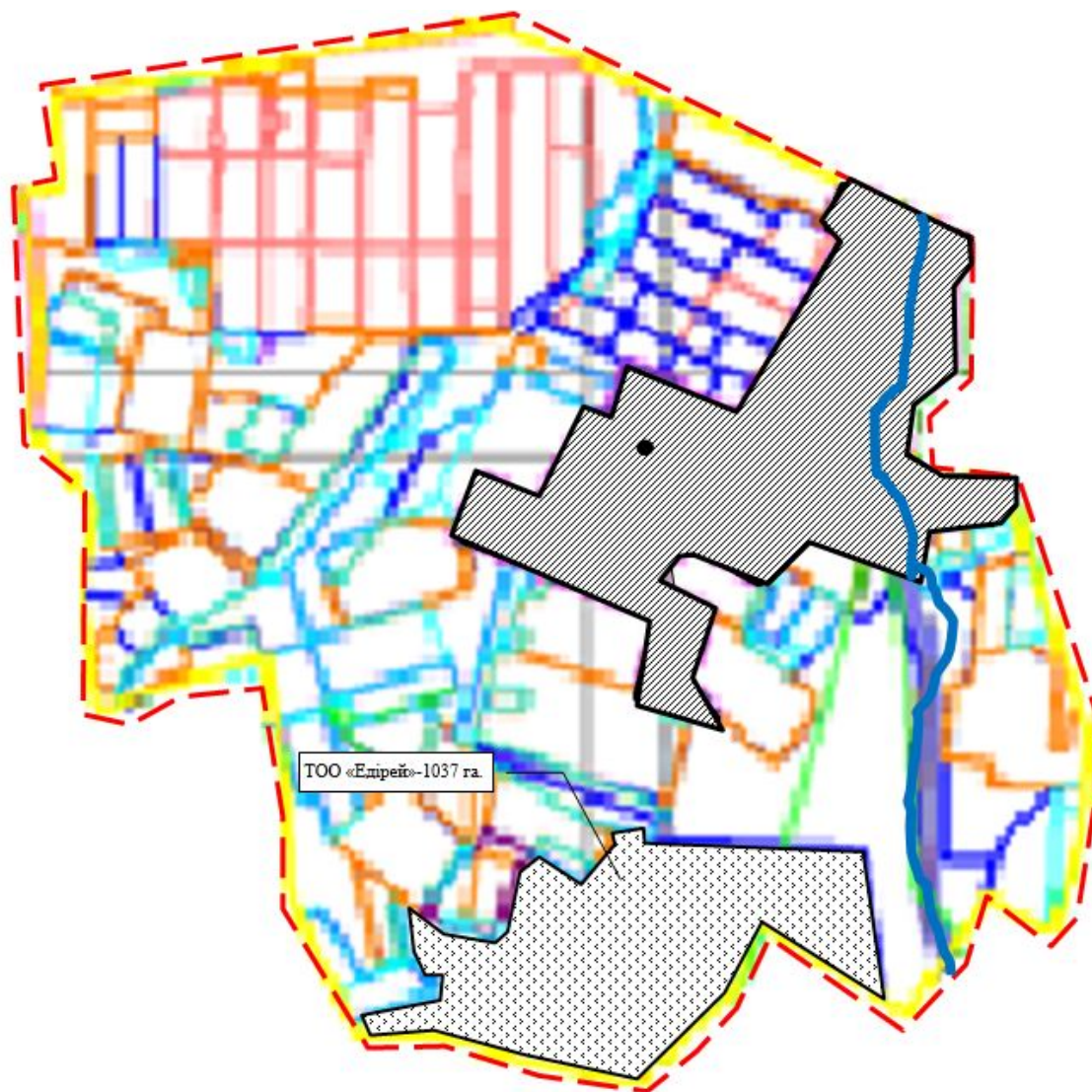
Осакаров ауданының аймағы жерлеріндегі 2022-2023 жылдарға арналған жайылымдарды басқару және оларды пайдалану жөніндегі Жоспарына 74 Қосымша

**Осакаров ауданы Звездный ауылдық округінің құқық белгілейтін құжаттары негізінде жер санаттары, жер учаскелерінің меншік иелері және жер пайдаланушылар бөлінісінде өкімшілік - аумақтық бірлік аумағында жайылымдардың орналасу схемасы (картасы).**



Осакаров ауданының аймағы  
жерлеріндегі 2022-2023 жылдарға  
арналған жайылымдарды басқару  
және оларды пайдалану жөніндегі  
Жоспарына 75 Қосымша

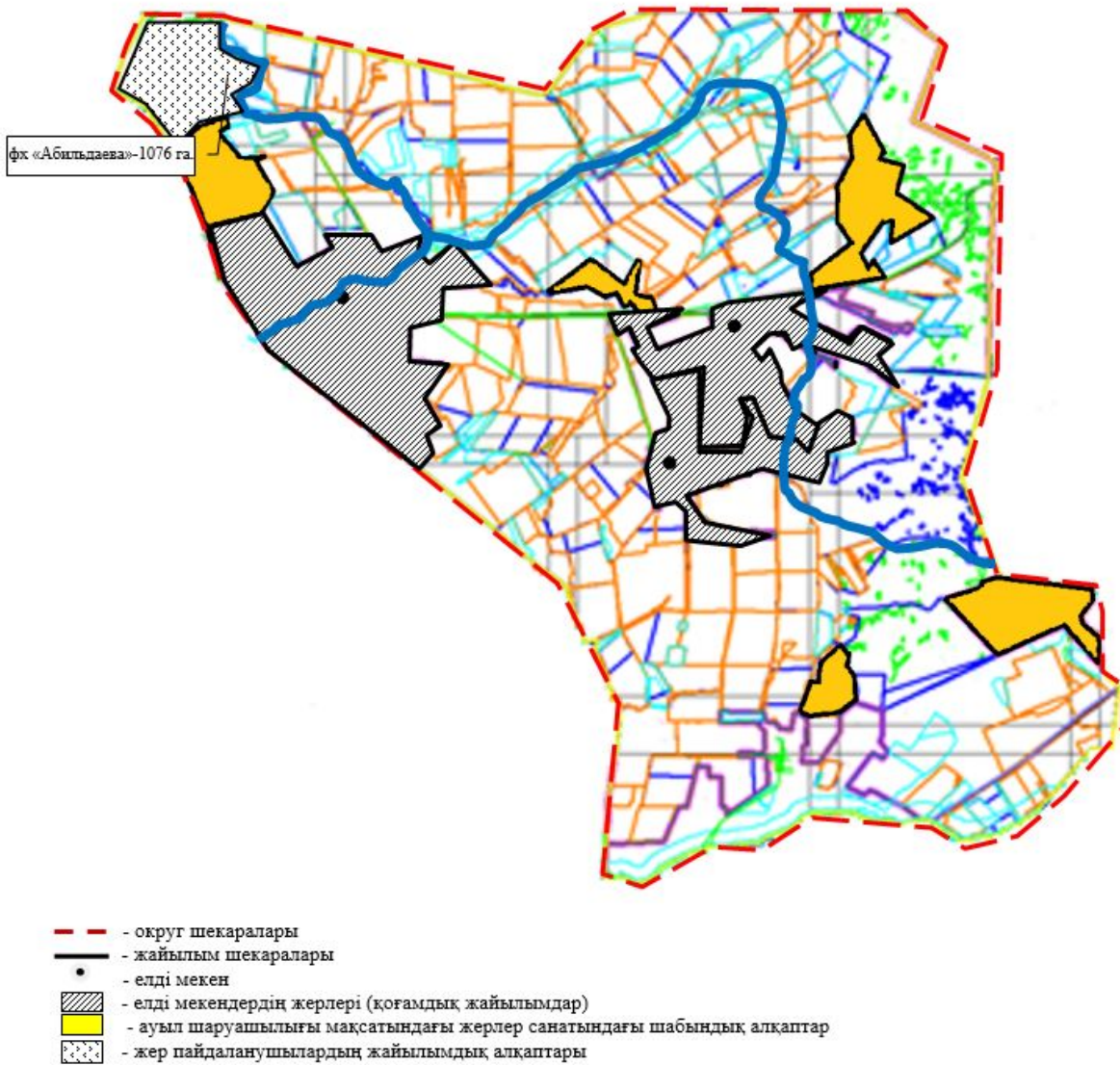
**Осакаров ауданы Ертіс ауылдық округінің құқық белгілейтін құжаттары негізінде жер санаттары, жер учаскелерінің меншік иелері және жер пайдаланушылар бөлінісінде әкімшілік - аумақтық бірлік аумағында жайылымдардың орналасу схемасы (картасы).**



- - - округ шекаралары
- - - жайылым шекаралары
- - - өзендер (Қ.Сәтбаев аралығына канал)
- - көлдер
- - - елді мекен
- ▨ - елді мекендердің жерлері (қоғамдық жайылымдар)

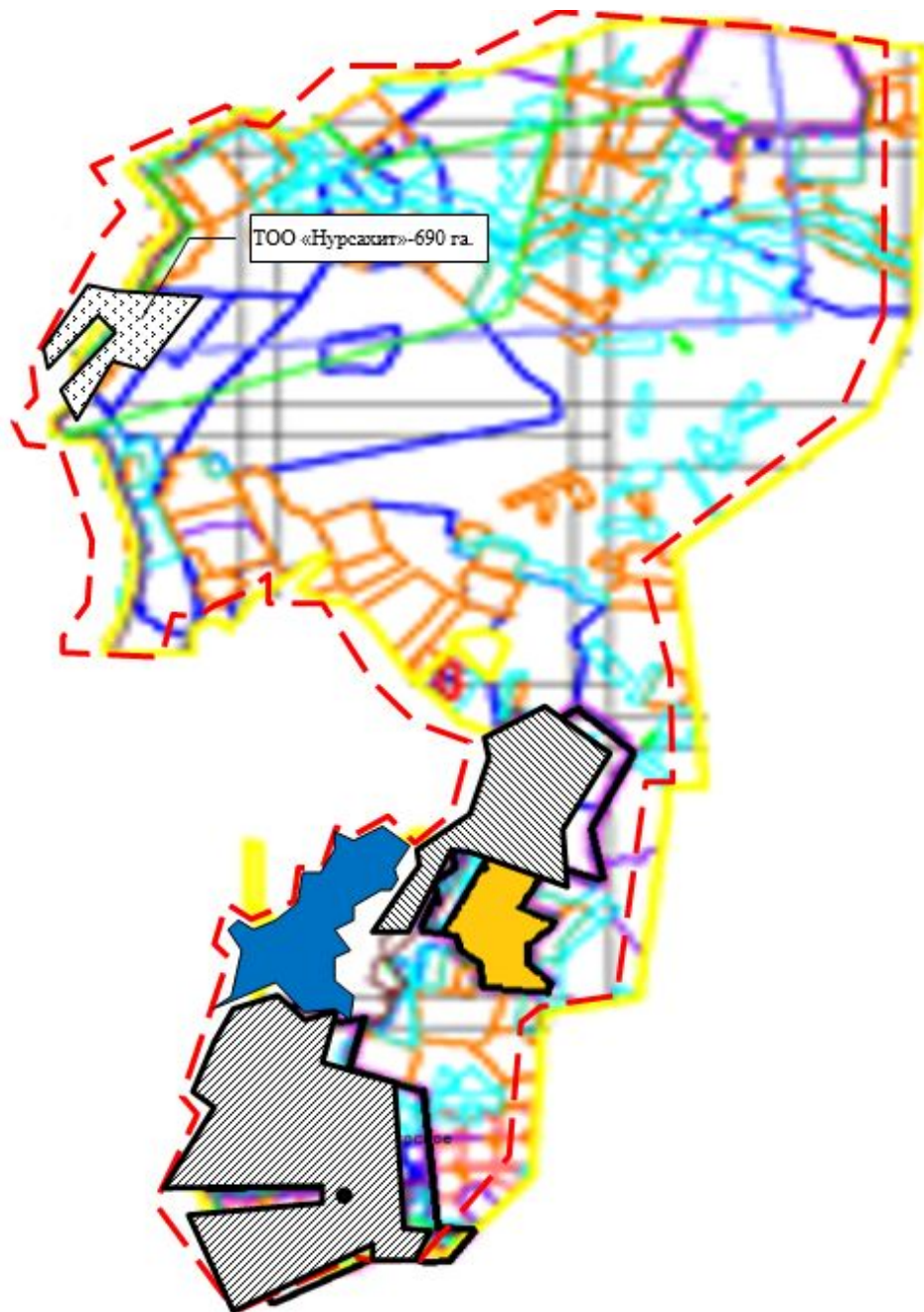
Осакаров ауданының аймағы  
жерлеріндегі 2022-2023 жылдарға  
арналған жайылымдарды басқару  
және оларды пайдалану жөніндегі  
Жоспарына 76 Қосымша

**Осакаров ауданы Қарағайлы ауылдық округінің құқық белгілейтін құжаттары негізінде жер санаттары, жер учаскелерінің меншік иелері және жер пайдаланушылар бөлінісінде әкімшілік - аумақтық бірлік аумағында жайылымдардың орналасу схемасы (картасы).**



Осакаров ауданының аймағы жерлеріндегі 2022-2023 жылдарға арналған жайылымдарды басқару және оларды пайдалану жөніндегі Жоспарына 77 Қосымша

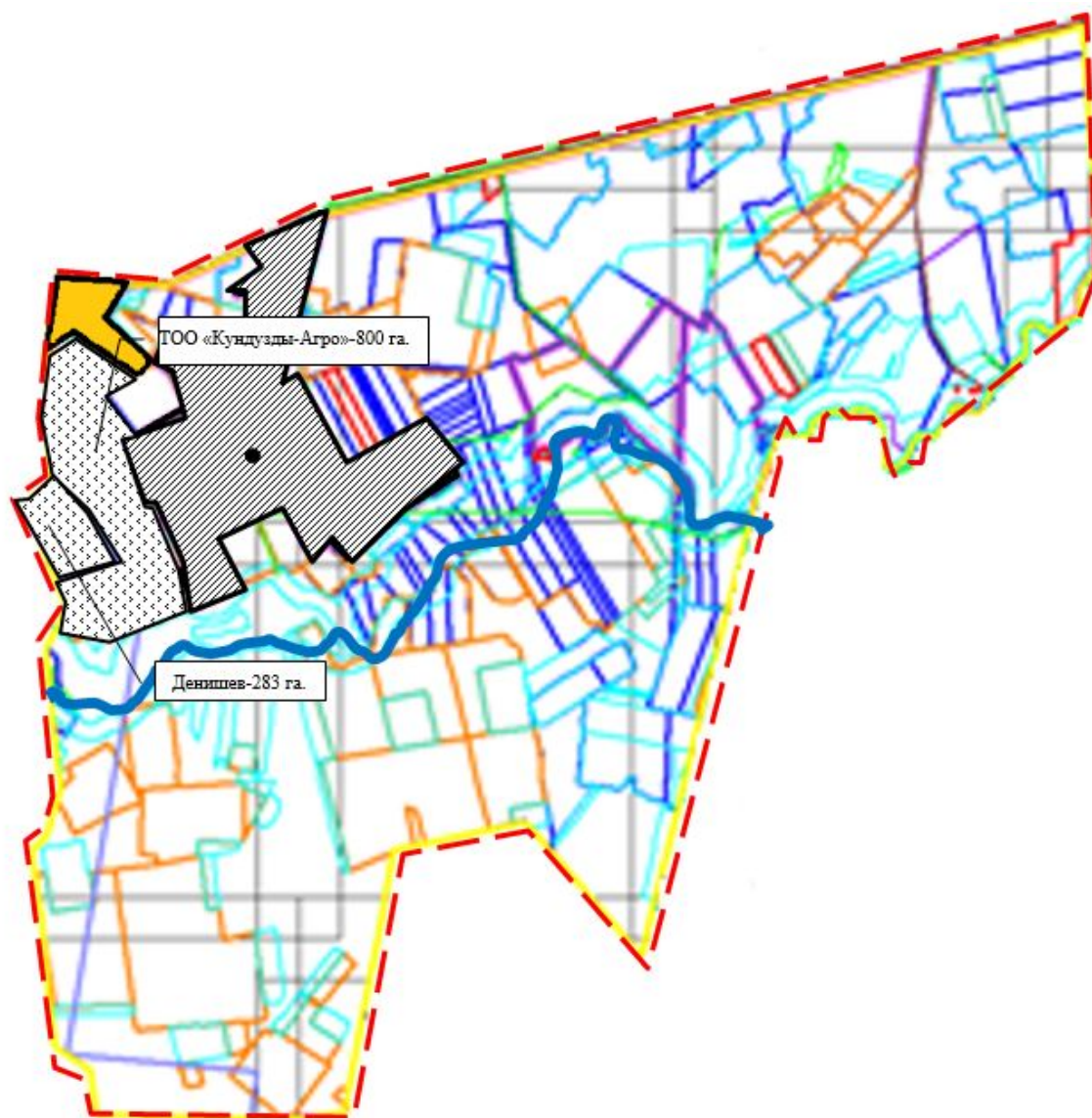
**Осакаров ауданы Қаратомар ауылдық округінің құқық белгілейтін құжаттары негізінде жер санаттары, жер учаскелерінің меншік иелері және жер пайдаланушылар бөлінісінде әкімшілік - аумақтық бірлік аумағында жайылымдардың орналасу схемасы (картасы).**



- - - округ шекаралары
- жайылым шекаралары
- ~ өзендер (Қ.Сәтбаев аралығына канал)
- келдер
- елді мекен
- ▨ елді мекендердің жерлері (қоғамдық жайылымдар)
- ▩ жер пайдаланушылардың жайылымдық алқаптары

Осакаров ауданының аймағы  
 жерлеріндегі 2022-2023 жылдарға  
 арналған жайылымдарды басқару  
 және оларды пайдалану жөніндегі  
 Жоспарына 78 Қосымша

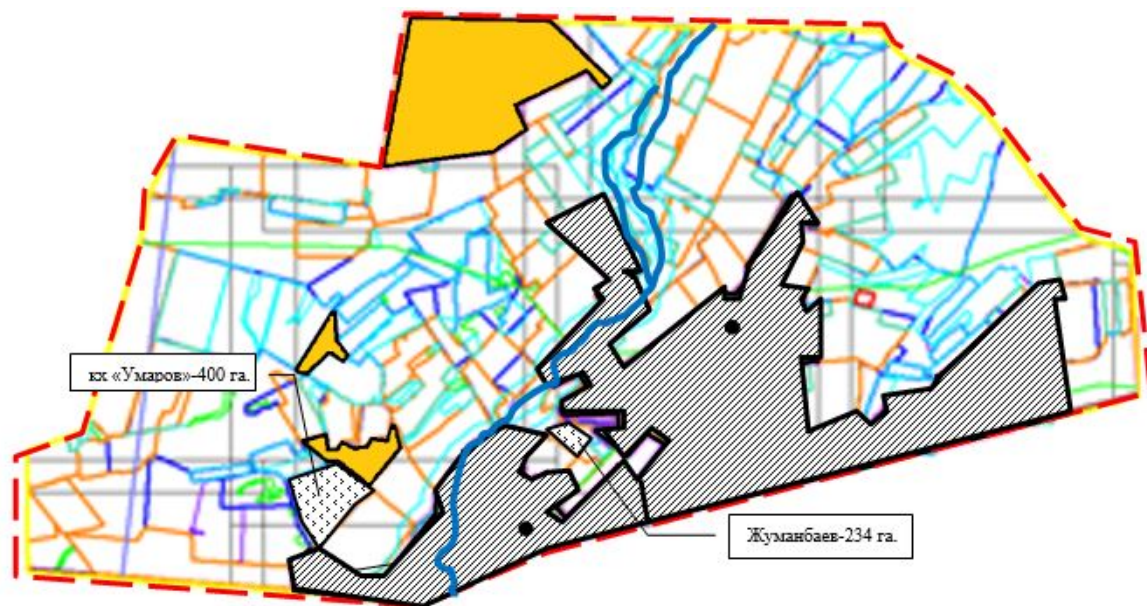
Осакаров ауданы Құндызды ауылдық округінің құқық белгілейтін құжаттары негізінде жер санаттары, жер учаскелерінің меншік иелері және жер пайдаланушылар бөлінісінде өкімшілік - аумақтық бірлік аумағында жайылымдардың орналасу схемасы (картасы).



- - - округ шекаралары
- - - жайылым шекаралары
- - - өзендер
- - - көлдер
- • - елді мекен
- ▨ - елді мекендердің жерлері (қоғамдық жайылымдар)
- ▤ - жер пайдаланушылардың жайылымдық алқаптары

Осакаров ауданының аймағы жерлеріндегі 2022-2023 жылдарға арналған жайылымдарды басқару және оларды пайдалану жөніндегі Жоспарына 79 Қосымша

Осакаров ауданы Маржанкөл ауылдық округінің құқық белгілейтін құжаттары негізінде жер санаттары, жер учаскелерінің меншік иелері және жер пайдаланушылар бөлінісінде әкімшілік - аумақтық бірлік аумағында жайылымдардың орналасу схемасы (картасы).



- - - округ шекаралары
- - - жайылым шекаралары
- - - өзендер
- - - көлдер
- - - елді мекен
- - - елді мекендердің жерлері (қоғамдық жайылымдар)
- - - ауыл шаруашылығы мақсатындағы жерлер санатындағы шабындық алқаптар

Осакаров ауданының аймағы  
жерлеріндегі 2022-2023 жылдарға  
арналған жайылымдарды басқару  
және оларды пайдалану жөніндегі  
Жоспарына 80 Қосымша

Осакаров ауданы Мирный ауылдық округінің құқық белгілейтін құжаттары негізінде жер санаттары, жер учаскелерінің меншік иелері және жер пайдаланушылар бөлінісінде әкімшілік - аумақтық бірлік аумағында жайылымдардың орналасу схемасы (картасы).

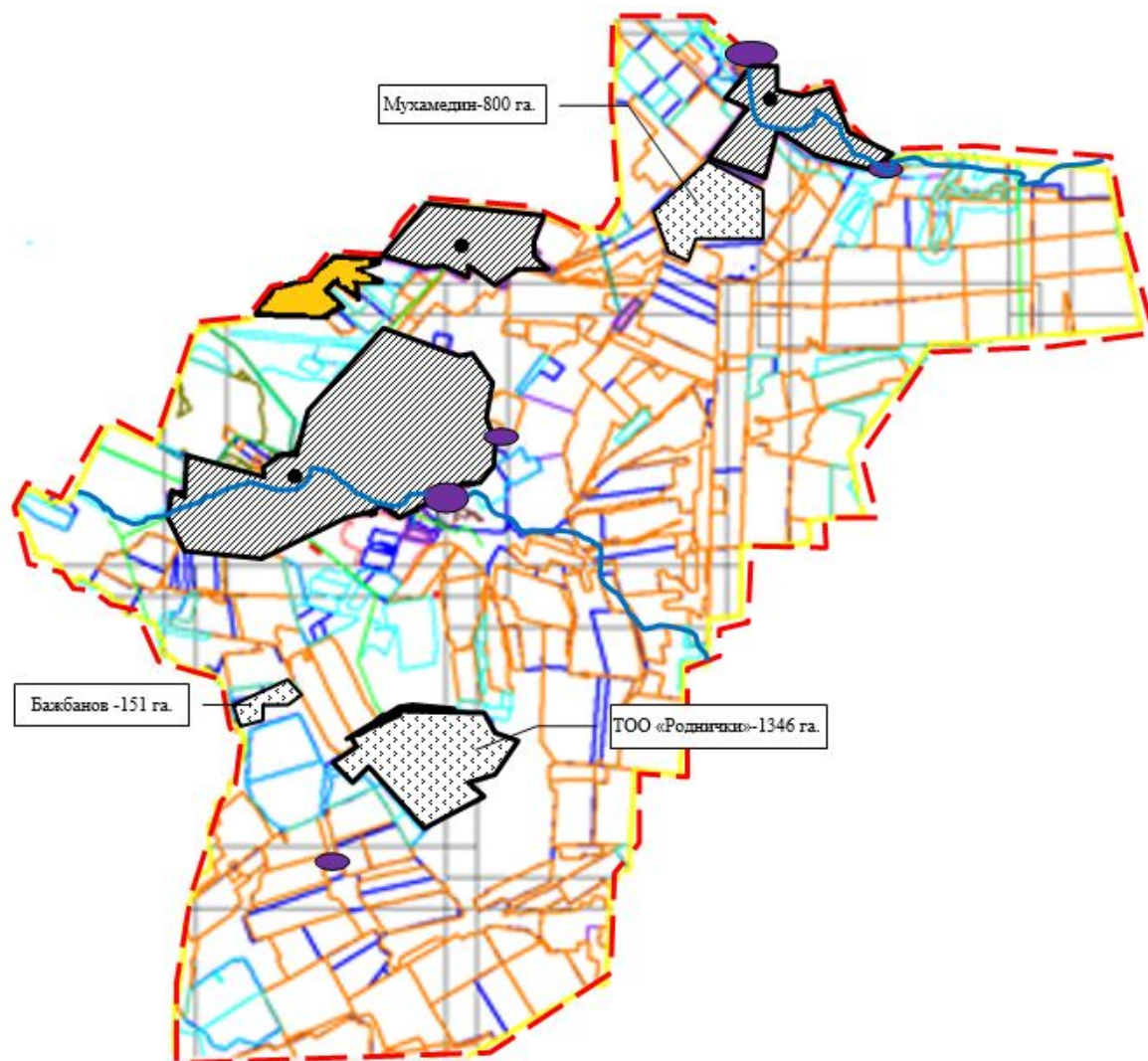




- - - округ шекаралары
- - - жайылым шекаралары
- - елді мекен
- ▨ - елді мекендердің жерлері (қоғамдық жайылымдар)
- ~ - өзендер
- - көлдер
- - ауыл шаруашылығы мақсатындағы жерлер санатындағы шабындық алқаптар

Осакаров ауданының аймағы жерлеріндегі 2022-2023 жылдарға арналған жайылымдарды басқару және оларды пайдалану жөніндегі Жоспарына 81 Қосымша

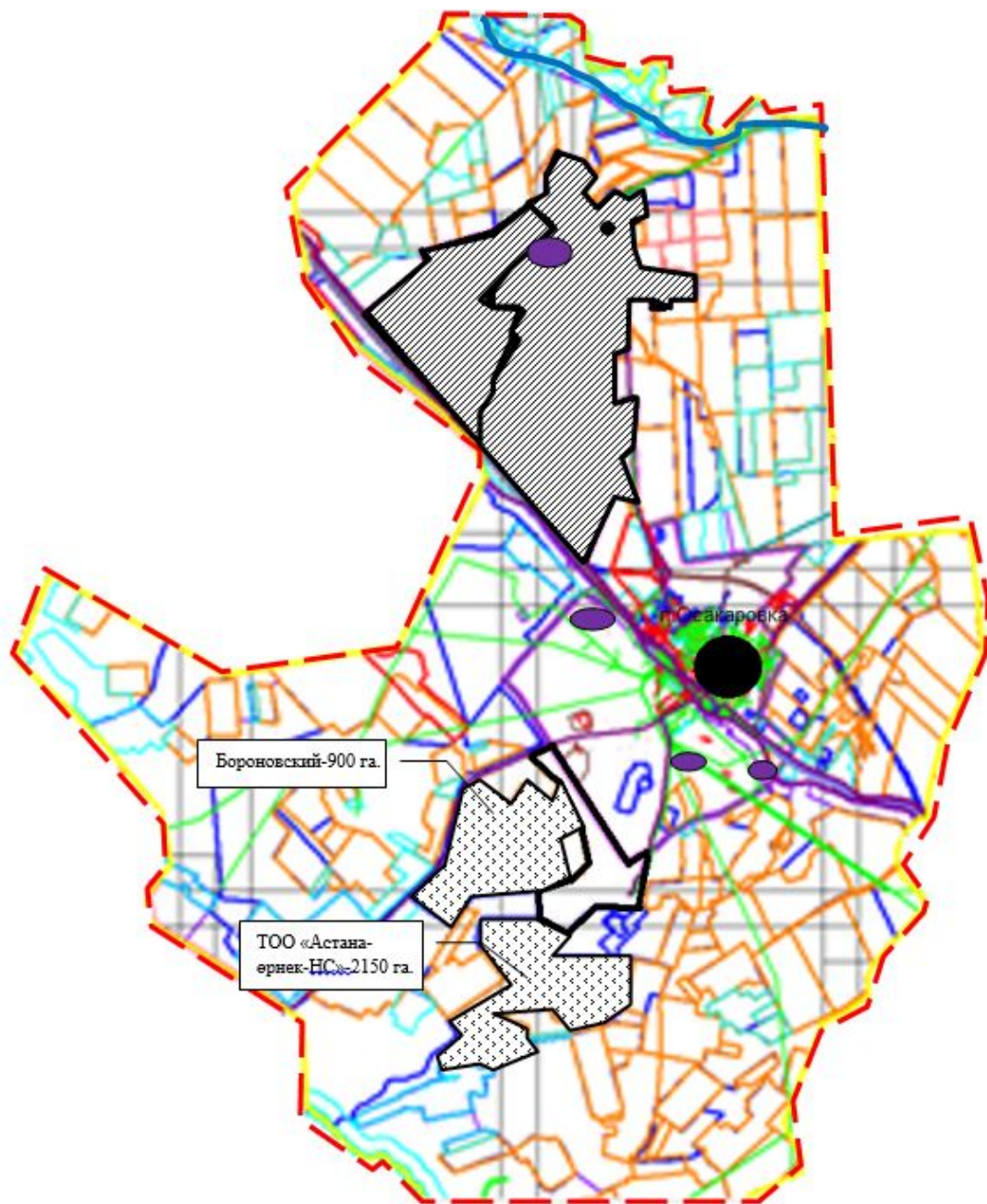
**Осакаров ауданы Николаев ауылдық округінің құқық белгілейтін құжаттары негізінде жер санаттары, жер учаскелерінің меншік иелері және жер пайдаланушылар бөлінісінде әкімшілік - аумақтық бірлік аумағында жайылымдардың орналасу схемасы (картасы).**



- - - - округ шекаралары
- жайылым шекаралары
- елді мекен
- елді мекендердің жерлері (қоғамдық жайылымдар)
- жер пайдаланушылардың жайылымдық алқаптары
- өзендер
- көлдер
- ауыл шаруашылығы мақсатындағы жерлер санатындағы шабындық алқаптар

Осакаров ауданының аймағы  
 жерлеріндегі 2022-2023 жылдарға  
 арналған жайылымдарды басқару  
 және оларды пайдалану жөніндегі  
 Жоспарына 82 Қосымша

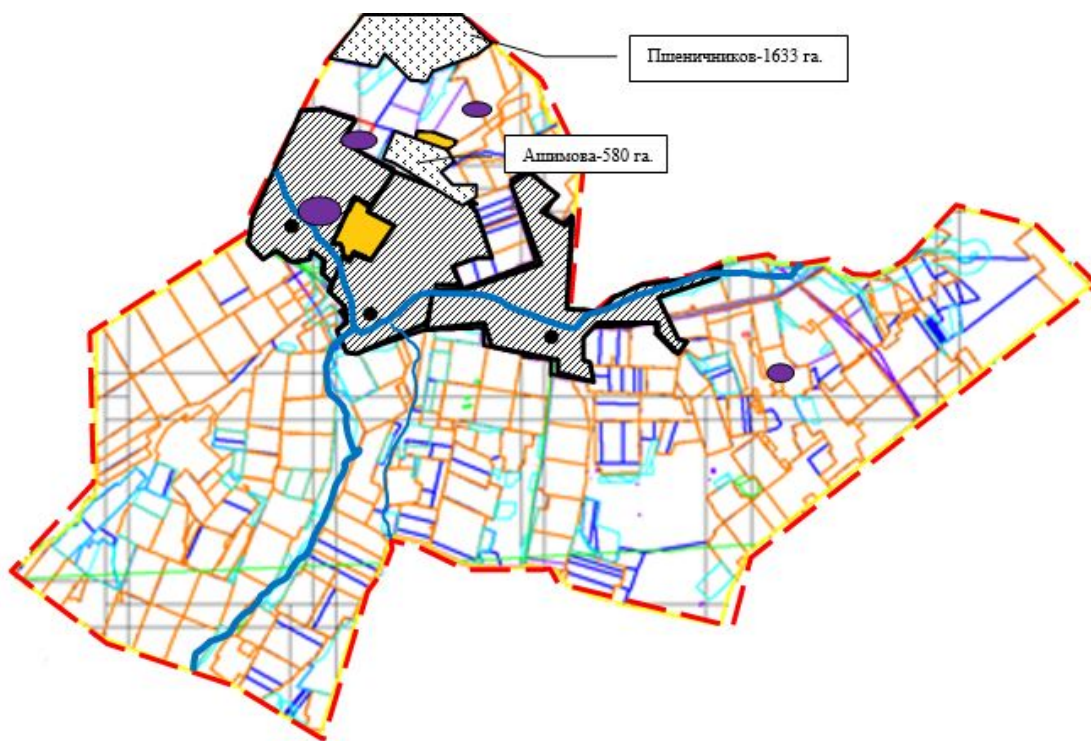
**Осакаров ауданы Озерный ауылдық округінің құқық белгілейтін құжаттары негізінде жер санаттары, жер учаскелерінің меншік иелері және жер пайдаланушылар бөлінісінде әкімшілік - аумақтық бірлік аумағында жайылымдардың орналасу схемасы (картасы).**



- - - округ шекаралары
- - - жайылым шекаралары
- - - өзендер
- - - кәлдер
- - - елді мекен
- - - елді мекендердің жерлері (қоғамдық жайылымдар)
- - - жер пайдаланушылардың жайылымдық алқаптары

Осакаров ауданының аймағы жерлеріндегі 2022-2023 жылдарға арналған жайылымдарды басқару және оларды пайдалану жөніндегі Жоспарына 83 Қосымша

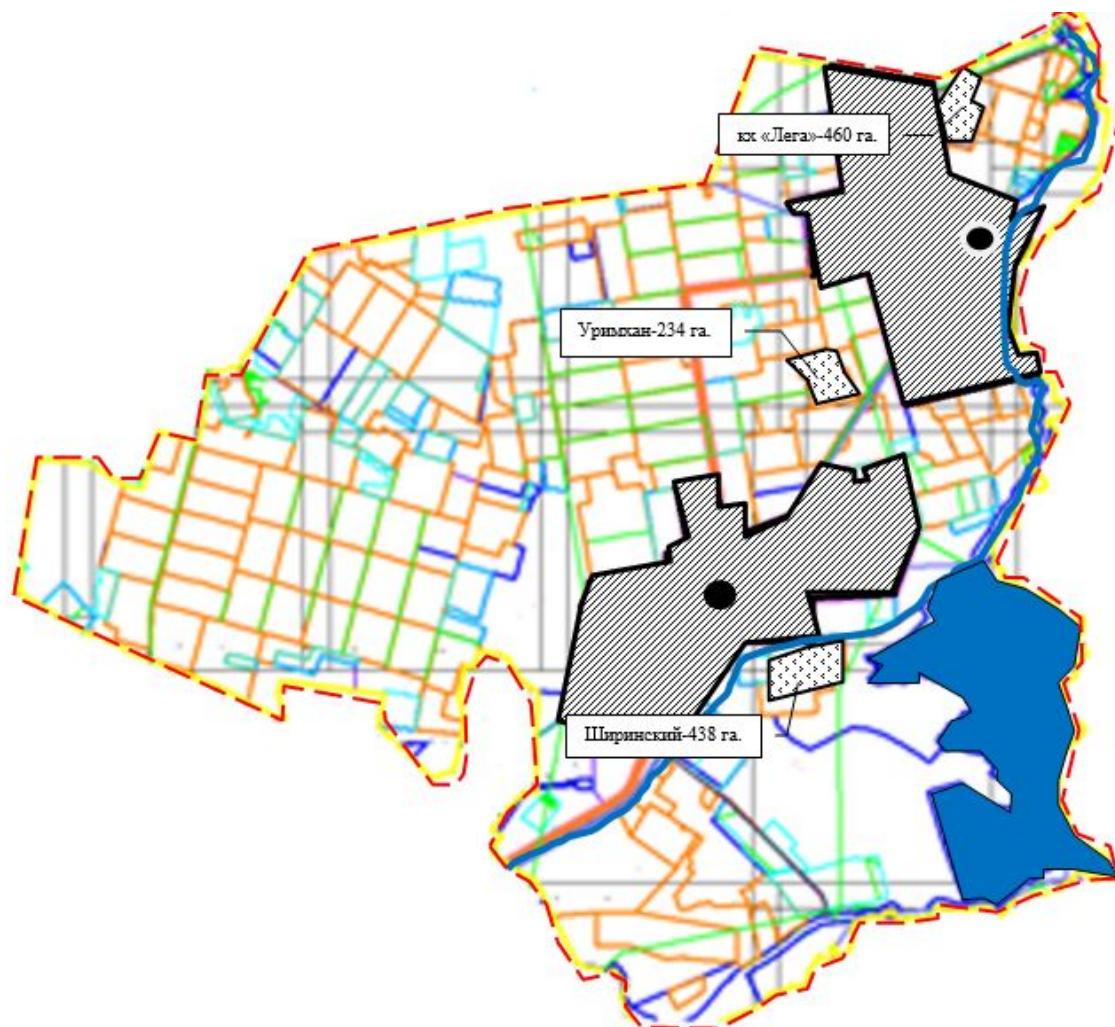
Осакаров ауданы Пионер ауылдық округінің құқық белгілейтін құжаттары негізінде жер санаттары, жер учаскелерінің меншік иелері және жер пайдаланушылар бөлінісінде әкімшілік - аумақтық бірлік аумағында жайылымдардың орналасу схемасы (картасы).



- окрут шекаралары
- жайылым шекаралары
- өзендер
- көлдер
- елді мекен
- елді мекендердің жерлері (қоғамдық жайылымдар)
- жер пайдаланушылардың жайылымдық алқаптары
- ауыл шаруашылығы мақсатындағы жерлер санатындағы шабындық алқаптар

Осакаров ауданының аймағы  
жерлеріндегі 2022-2023 жылдарға  
арналған жайылымдарды басқару  
және оларды пайдалану жөніндегі  
Жоспарына 84 Қосымша

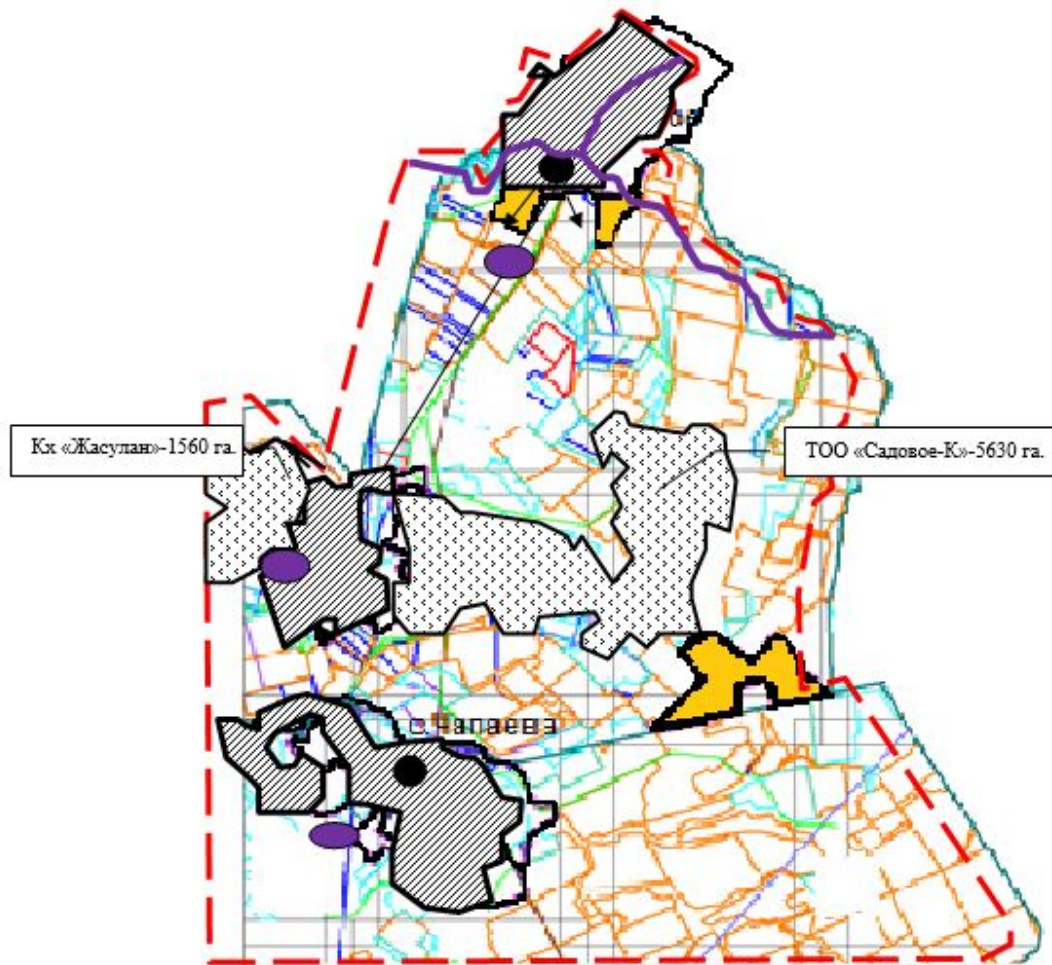
Осакаров ауданы Родников ауылдық округінің құқық белгілейтін құжаттары негізінде жер санаттары, жер учаскелерінің меншік иелері және жер пайдаланушылар бөлінісінде әкімшілік - аумақтық бірлік аумағында жайылымдардың орналасу схемасы (картасы).



- - - - округ шекаралары
- жайылым шекаралары
- ~ - өзендер (К.Сәтбаев аралығына канал)
- - көлдер
- - елді мекен
- елді мекендердің жерлері (қоғамдық жайылымдар)

Осакаров ауданының аймағы жерлеріндегі 2022-2023 жылдарға арналған жайылымдарды басқару және оларды пайдалану жөніндегі Жоспарына 85 Қосымша

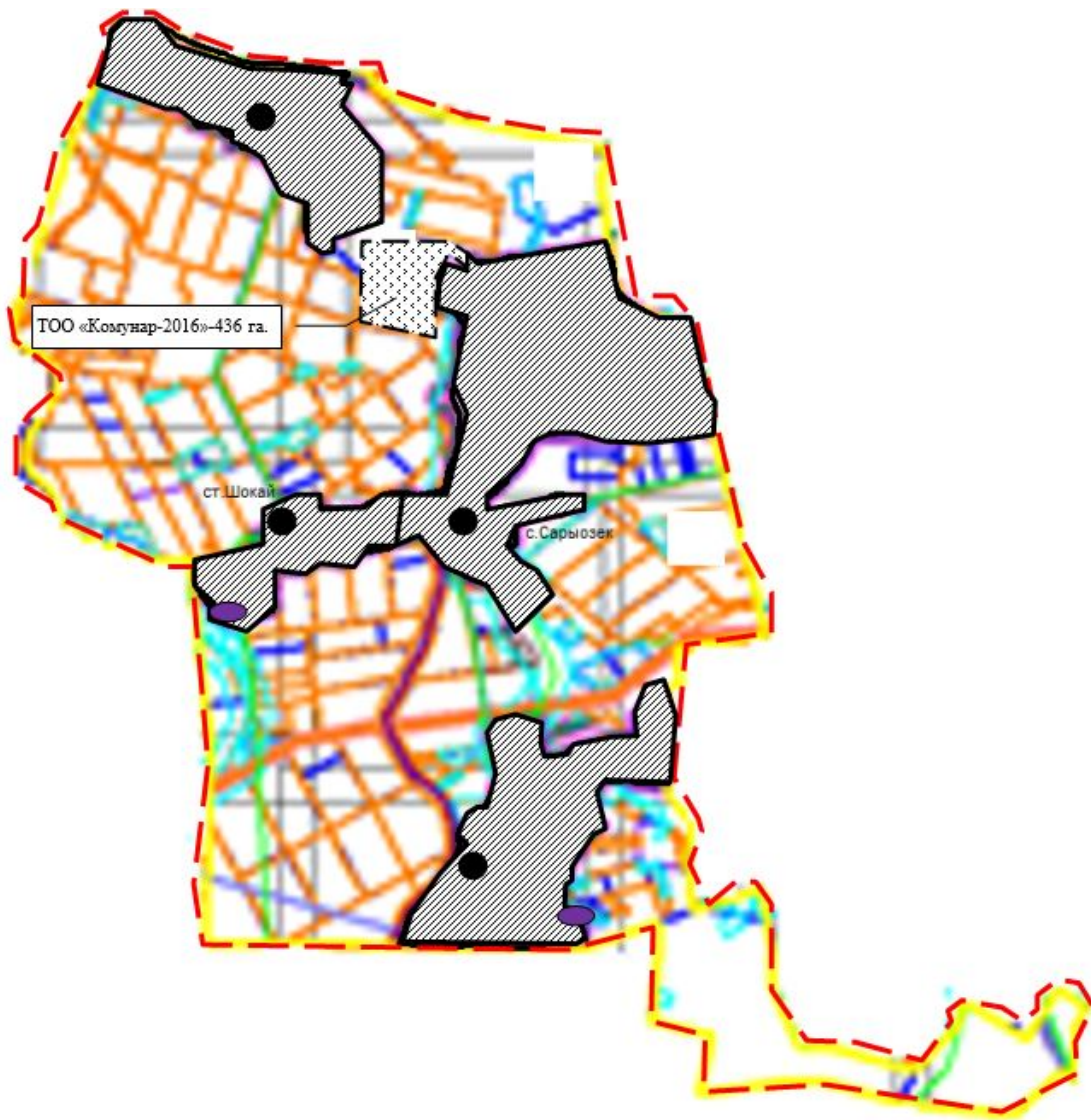
**Осакаров ауданы Садовый ауылдық округінің құқық белгілейтін құжаттары негізінде жер санаттары, жер учаскелерінің меншік иелері және жер пайдаланушылар бөлінісінде әкімшілік - аумақтық бірлік аумағында жайылымдардың орналасу схемасы (картасы).**



- - - округ шекаралары
- - - жайылым шекаралары
- - - өзендер
- - көлдер
- - елді мекен
- ▨ - елді мекендердің жерлері (қоғамдық жайылымдар)
- ▤ - жер пайдаланушылардың жайылымдық алқаптары
- - ауыл шаруашылығы мақсатындағы жерлер санатындағы шабындық алқаптар

Осакаров ауданының аймағы  
жерлеріндегі 2022-2023 жылдарға  
арналған жайылымдарды басқару  
және оларды пайдалану жөніндегі  
Жоспарына 86 Қосымша

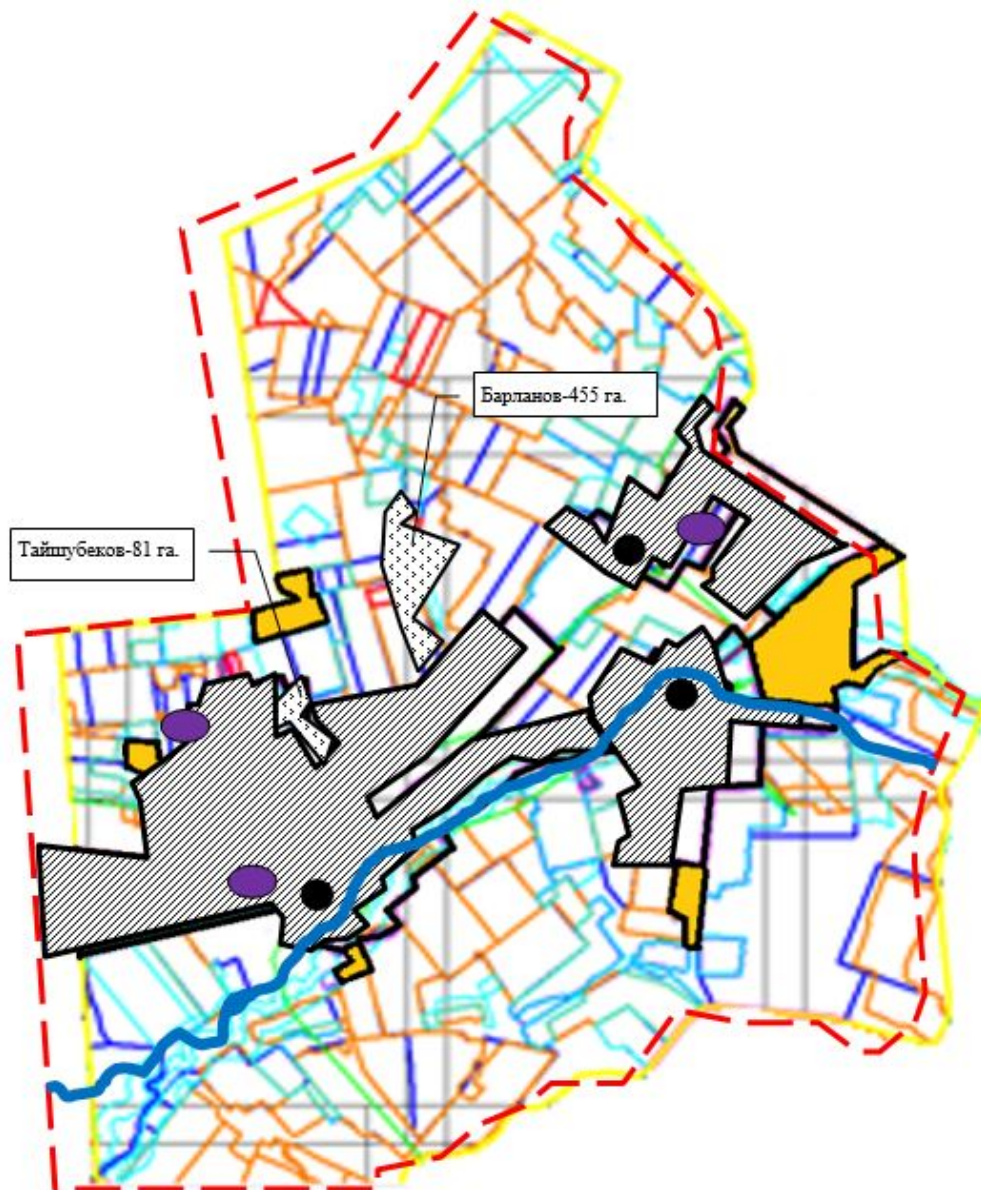
**Осакаров ауданы Сарыөзек ауылдық округінің құқық белгілейтін құжаттары негізінде жер санаттары, жер учаскелерінің меншік иелері және жер пайдаланушылар бөлінісінде әкімшілік - аумақтық бірлік аумағында жайылымдардың орналасу схемасы (картасы).**



- - - округ шекаралары
- - - жайылым шекаралары
- - - өзендер
- - - көлдер
- - - елді мекен
- - - елді мекендердің жерлері (қоғамдық жайылымдар)
- - - жер пайдаланушылардың жайылымдық алқаптары

Осакаров ауданының аймағы  
жерлеріндегі 2022-2023 жылдарға  
арналған жайылымдарды басқару  
әне оларды пайдалану жөніндегі  
Жоспарына 87 Қосымша

**Осакаров ауданы Сұңқар ауылдық округінің құқық белгілейтін құжаттары негізінде жер санаттары, жер учаскелерінің меншік иелері және жер пайдаланушылар бөлінісінде әкімшілік - аумақтық бірлік аумағында жайылымдардың орналасу схемасы (картасы).**

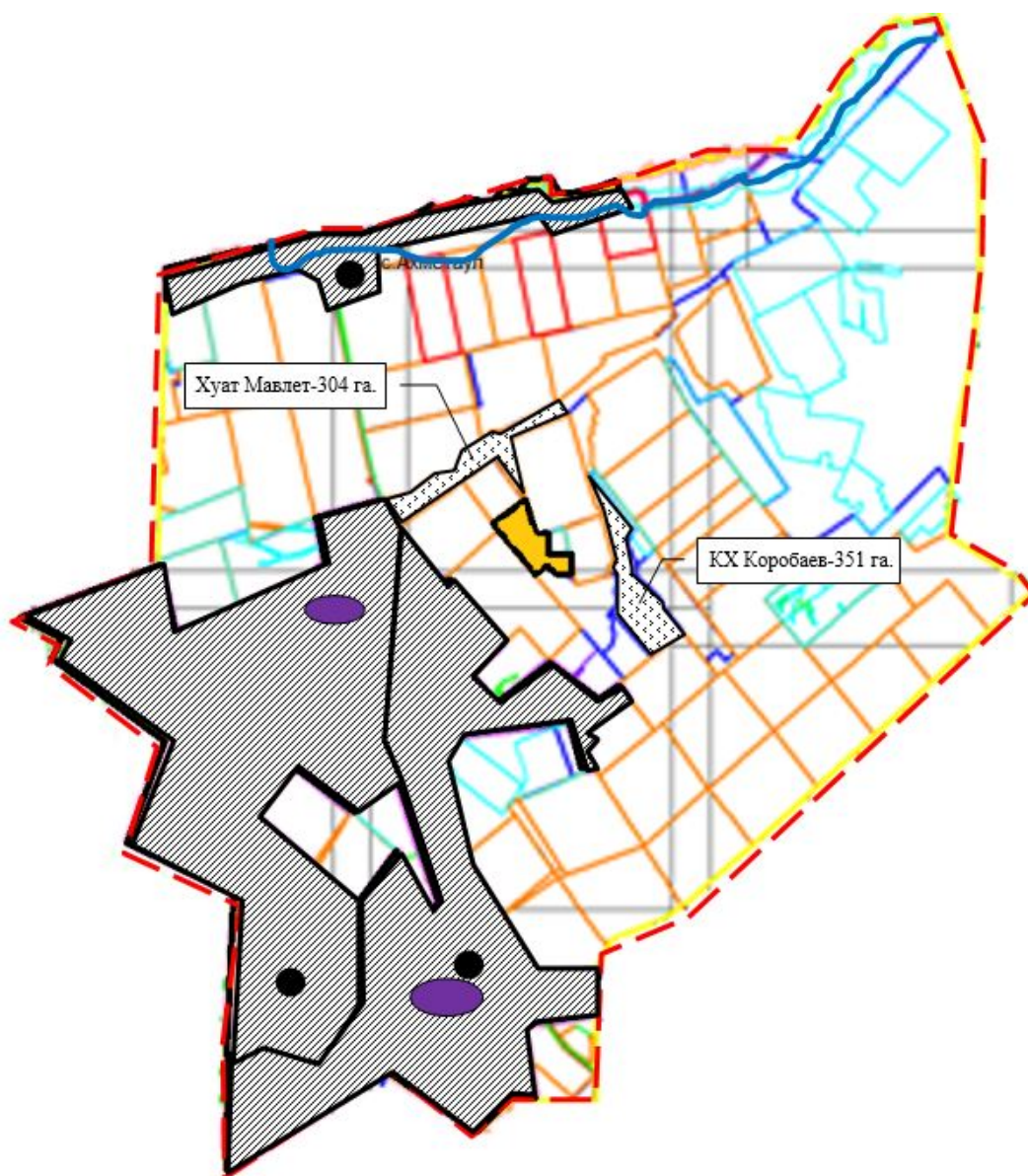


- - округ шекаралары
- - жайылым шекаралары
- - өзендер
- - көлдер
- - елді мекен
- - елді мекендердің жерлері (қоғамдық жайылымдар)
- - ауыл шаруашылығы мақсатындағы жерлер санатындағы шабындық алқаптар

Осакаров ауданының аймағы жерлеріндегі 2022-2023 жылдарға арналған жайылымдарды басқару және оларды пайдалану жөніндегі Жоспарына 88 Қосымша

**Осакаров ауданы Тельман ауылдық округінің құқық белгілейтін құжаттары негізінде жер санаттары, жер учаскелерінің меншік иелері және жер пайдаланушылар бөлінісінде әкімшілік - аумақтық бірлік аумағында жайылымдардың орналасу схемасы (картасы).**

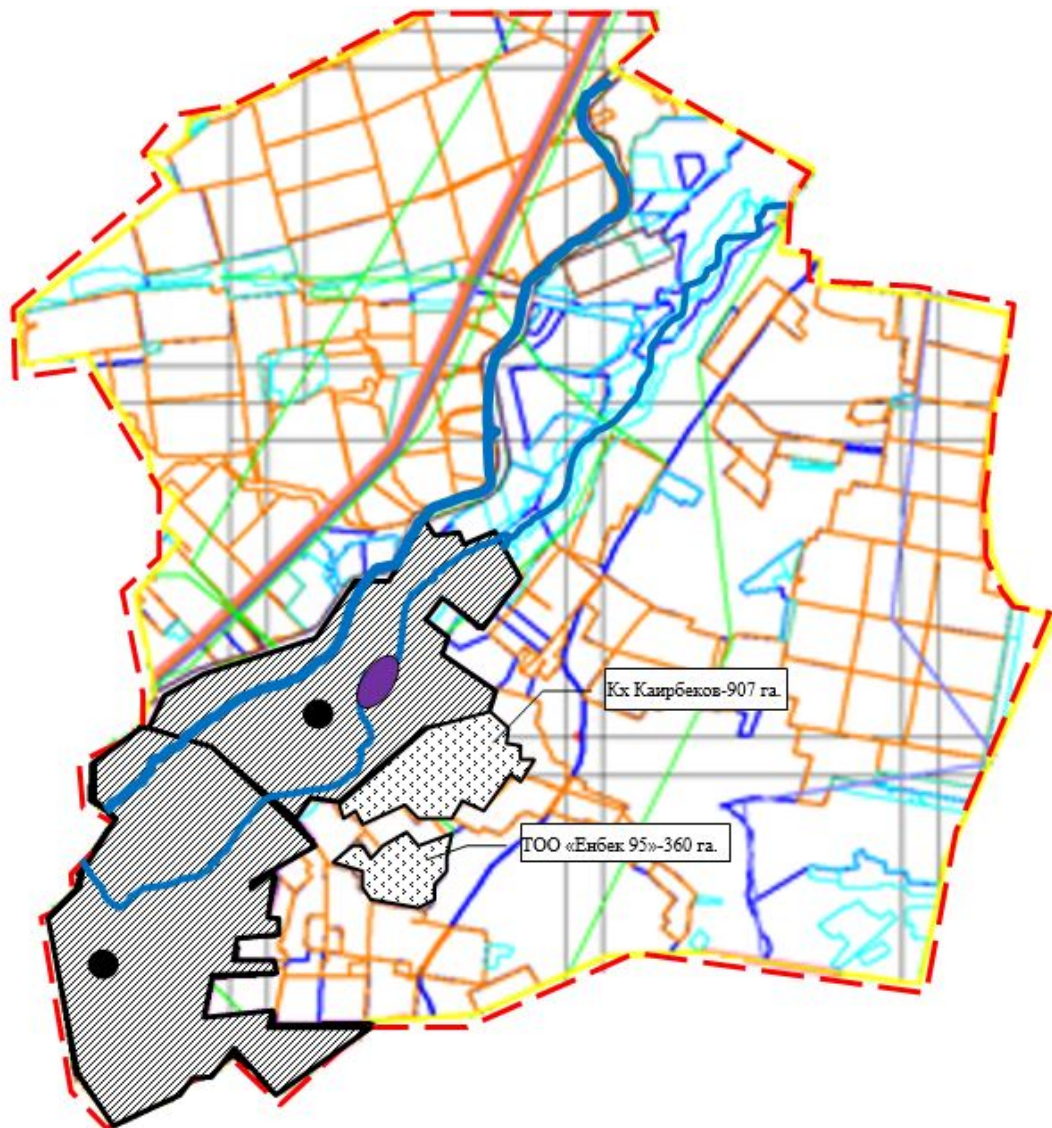




- - - округ шекаралары
- - - жайылым шекаралары
- - елді мекен
- ▨ - елді мекендердің жерлері (қоғамдық жайылымдар)
- ▨ - жер пайдаланушылардың жайылымдық алқаптары

Осақаров ауданының аймағы жерлеріндегі 2022-2023 жылдарға арналған жайылымдарды басқару және оларды пайдалану жөніндегі Жоспарына 89 Қосымша

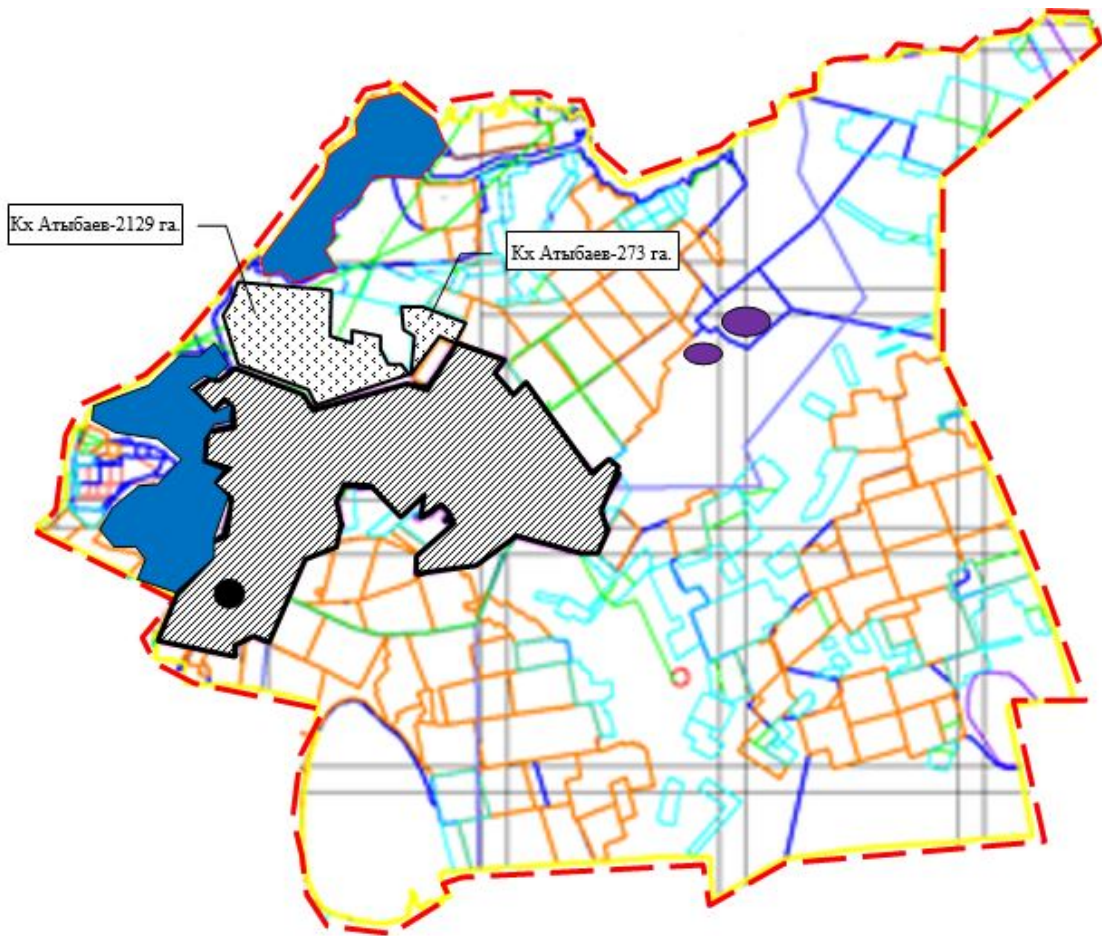
**Осақаров ауданы Трудовой ауылдық округінің құқық белгілейтін құжаттары негізінде жер санаттары, жер учаскелерінің меншік иелері және жер пайдаланушылар бөлінісінде әкімшілік - аумақтық бірлік аумағында жайылымдардың орналасу схемасы (картасы).**



- - - округ шекаралары
- жайылым шекаралары
- өзендер (К.Сәтбаев аралығына канал)
- көлдер
- елді мекен
- елді мекендердің жерлері (қоғамдық жайылымдар)

Осакаров ауданының аймағы жерлеріндегі 2022-2023 жылдарға арналған жайылымдарды басқару және оларды пайдалану жөніндегі Жоспарына 90 Қосымша

**Осакаров ауданы Шідерті ауылдық округінің құқық белгілейтін құжаттары негізінде жер санаттары, жер учаскелерінің меншік иелері және жер пайдаланушылар бөлінісінде әкімшілік - аумақтық бірлік аумағында жайылымдардың орналасу схемасы (картасы).**



- - - округ шекаралары
- - - жайылым шекаралары
- - - езендер
- - - көлдер
- - - елді мекен
- - - елді мекендердің жерлері (қоғамдық жайылымдар)

Осакаров ауданының аймағы жерлеріндегі 2022-2023 жылдарға арналған жайылымдарды басқару және оларды пайдалану жөніндегі Жоспарына 91 Қосымша

**Осакаров ауданы Осакаров кенті құқық белгілейтін құжаттары негізінде жер санаттары, жер учаскелерінің меншік иелері және жер пайдаланушылар бөлінісінде әкімшілік - аумақтық бірлік аумағында жайылымдардың орналасу схемасы (картасы).**



- - - - Озерный округінің шекаралары
- жайылым шекаралары
- ~ - өзендер
- - көлдер
- - елді мекен
- елді мекендердің жерлері (қоғамдық жайылымдар)
- жер пайдаланушылардың жайылымдық алқаптары

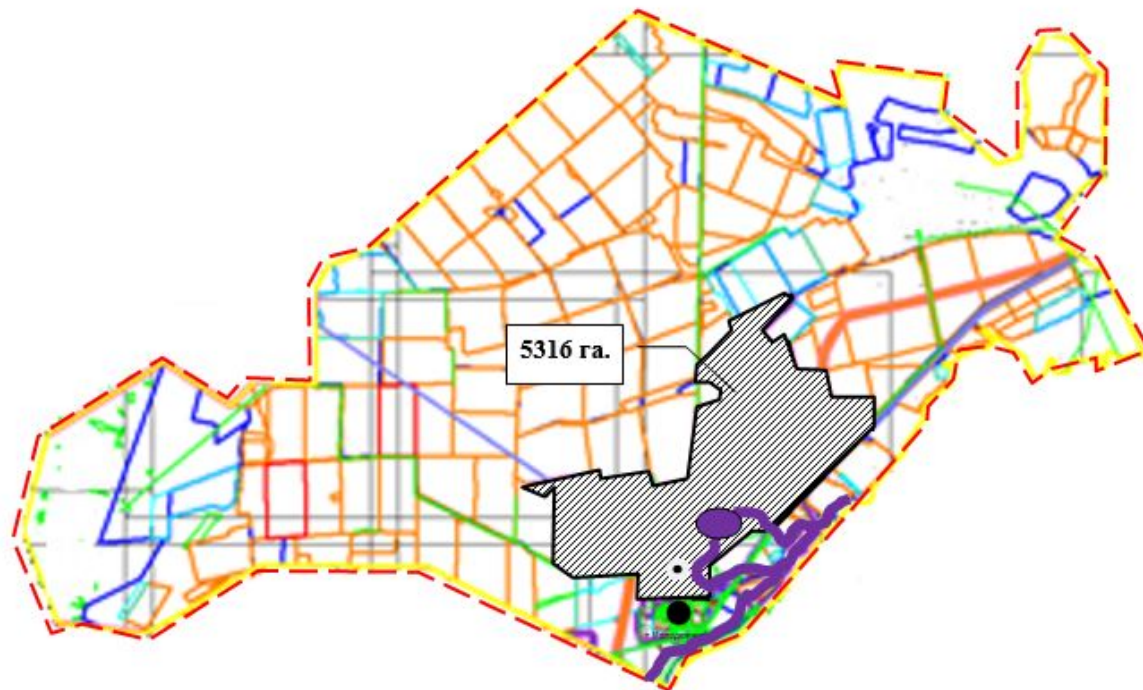
Осакаров ауданының аймағы жерлеріндегі 2022-2023 жылдарға арналған жайылымдарды басқару және оларды пайдалану жөніндегі Жоспарына 92 Қосымша

Осакаров ауданы Молодежный кенті құқық белгілейтін құжаттары негізінде жер санаттары, жер учаскелерінің меншік иелері және жер пайдаланушылар бөлінісінде әкімшілік - аумақтық бірлік аумағында жайылымдардың орналасу схемасы (картасы).



Осакаров ауданының аймағы жерлеріндегі 2022-2023 жылдарға арналған жайылымдарды басқару және оларды пайдалану жөніндегі Жоспарына 93 Қосымша

Осакаров ауданы Ақбулақ ауылдық округінің жергілікті жағдайлар мен ерекшеліктерге қарай жеке ауладағы ауыл шаруашылығы жануарларын жаюға халық мұқтажын қанағаттандыру үшін қажетті жайылымдардың сыртқы мен ішкі шекаралары және алаңдары белгіленген картасы.

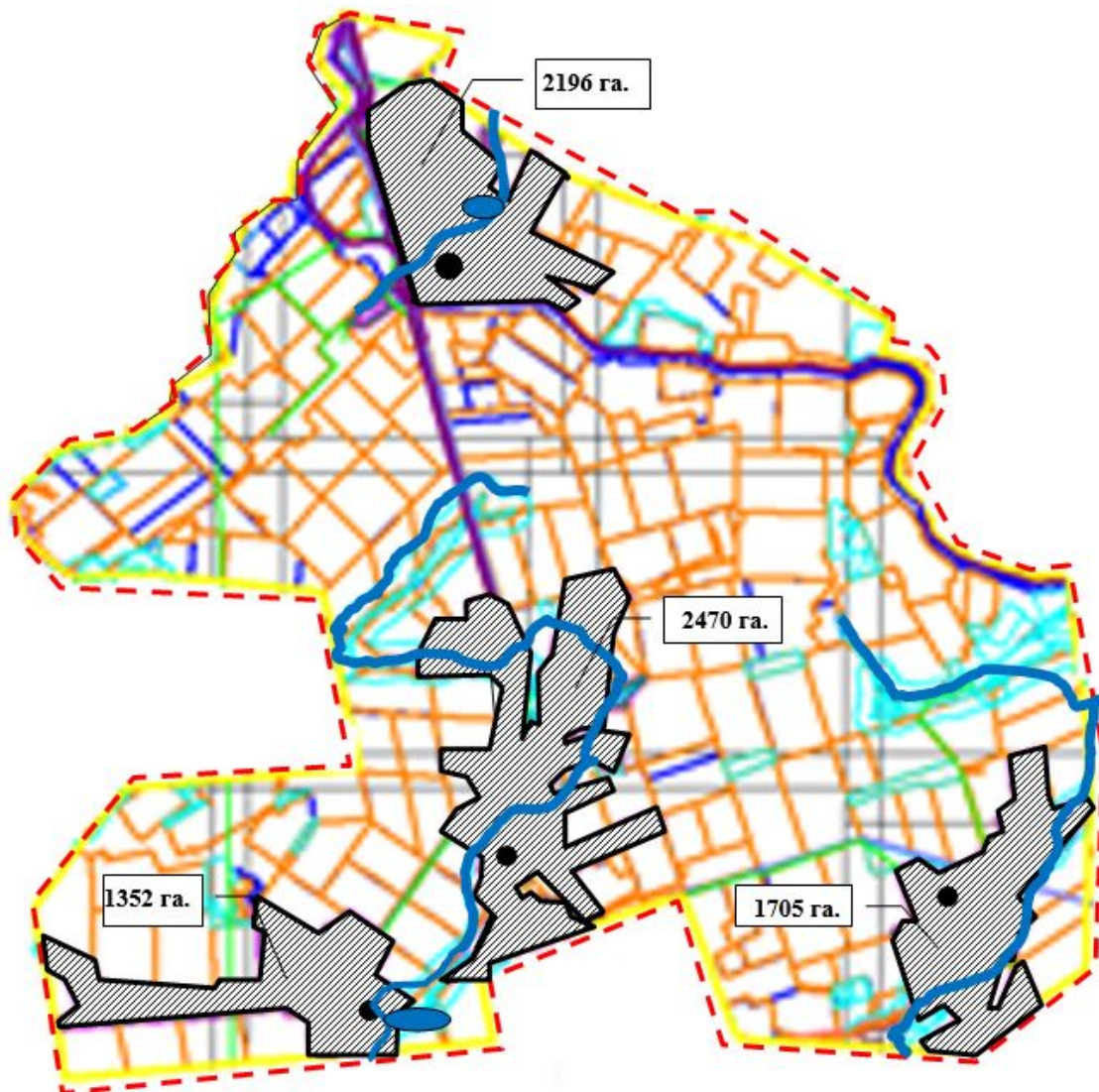


- - - округ шекаралары
- жайылым шекаралары
- езендер
- көлдер
- елді мекен
- елді мекендердің жерлері (қоғамдық жайылымдар)

жайылымдардың қажетті қосымша алаңы-16978 га

Осақаров ауданының аймағы жерлеріндегі 2022-2023 жылдарға арналған жайылымдарды басқару және оларды пайдалану жөніндегі Жоспарына 94 Қосымша

**Осақаров ауданы Батпақты ауылдық округінің жергілікті жағдайлар мен ерекшеліктерге қарай жеке ауладағы ауыл шаруашылығы жануарларын жаюға халық мұқтажын қанағаттандыру үшін қажетті жайылымдардың сыртқы мен ішкі шекаралары және алаңдары белгіленген картасы**

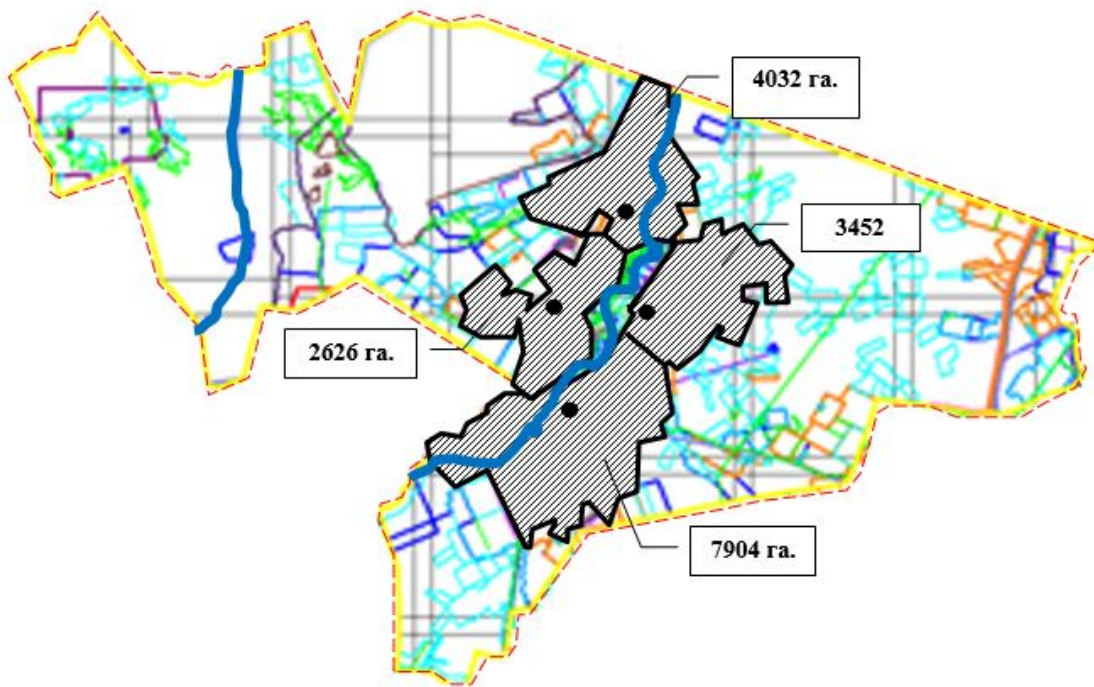


жайылымдардың қажетті қосымша алаңы-10912 га

- - - округ шекаралары
- - - жайылым шекаралары
- - - өзендер
- - көлдер
- - елді мекен
- ▨ - елді мекендердің жерлері (қоғамдық жайылымдар)

Осакаров ауданының аймағы жерлеріндегі 2022-2023 жылдарға арналған жайылымдарды басқару және оларды пайдалану жөніндегі Жоспарына 95 Қосымша

**Осакаров ауданы Жансары ауылдық округінің жергілікті жағдайлар мен ерекшеліктерге қарай жеке ауладағы ауыл шаруашылығы жануарларын жаюға халық мұқтажын қанағаттандыру үшін қажетті жайылымдардың сыртқы мен ішкі шекаралары және алаңдары белгіленген картасы**



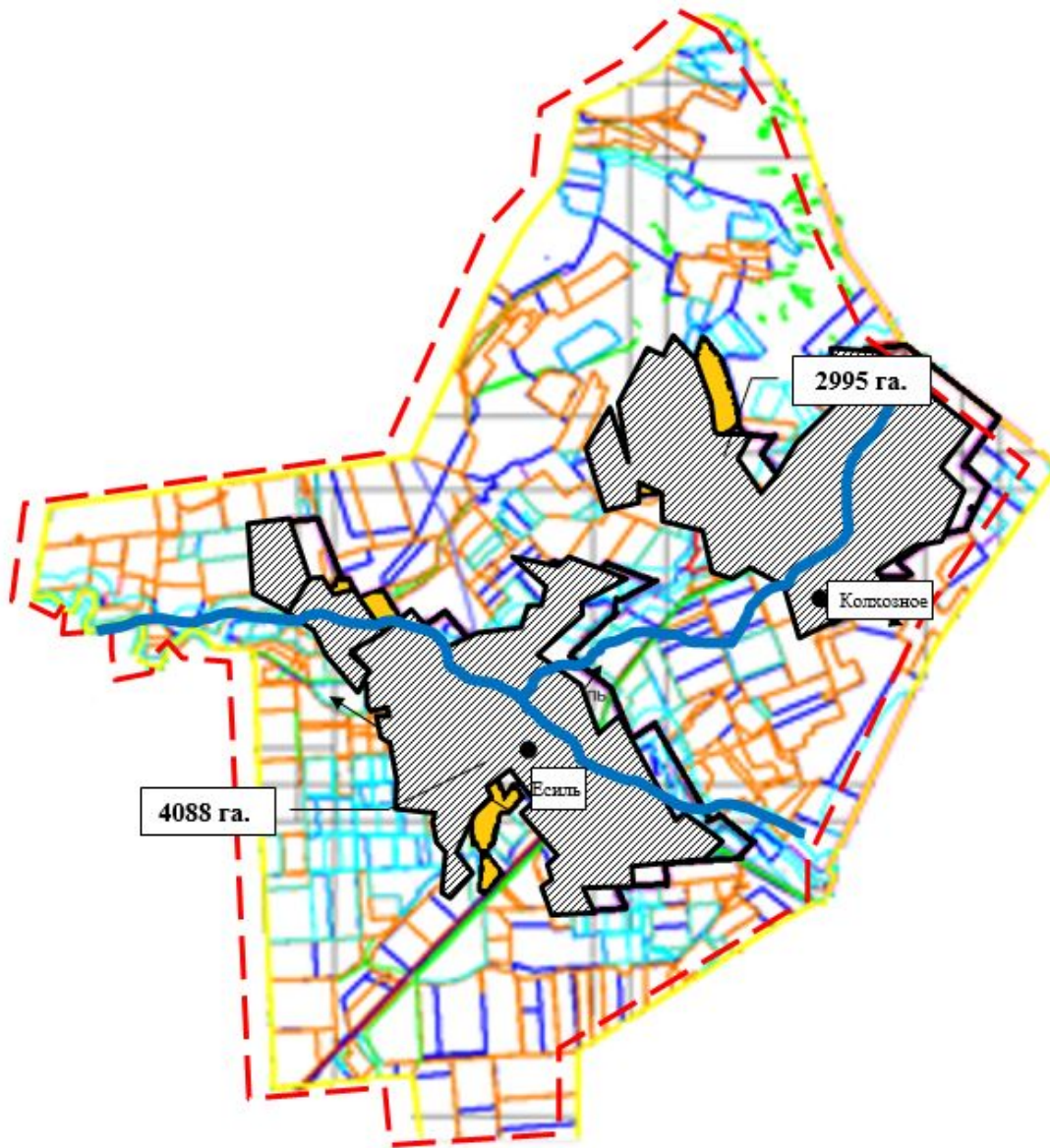
- - округ шекаралары
- жайылым шекаралары
- ~ - өзендер
- - көлдер
- - елді мекен
- елді мекендердің жерлері (қоғамдық жайылымдар)

жайылымдардың қажетті қосымша алаңы-28620 га

Осакаров ауданының аймағы жерлеріндегі 2022-2023 жылдарға арналған жайылымдарды басқару және оларды пайдалану жөніндегі Жоспарына 96 Қосымша

**Осакаров ауданы Есіл ауылдық округінің жергілікті жағдайлар мен ерекшеліктерге қарай жеке ауладағы ауыл шаруашылығы жануарларын жаюға халық мұқтажын қанағаттандыру үшін қажетті жайылымдардың сыртқы мен ішкі шекаралары және алаңдары белгіленген картасы**



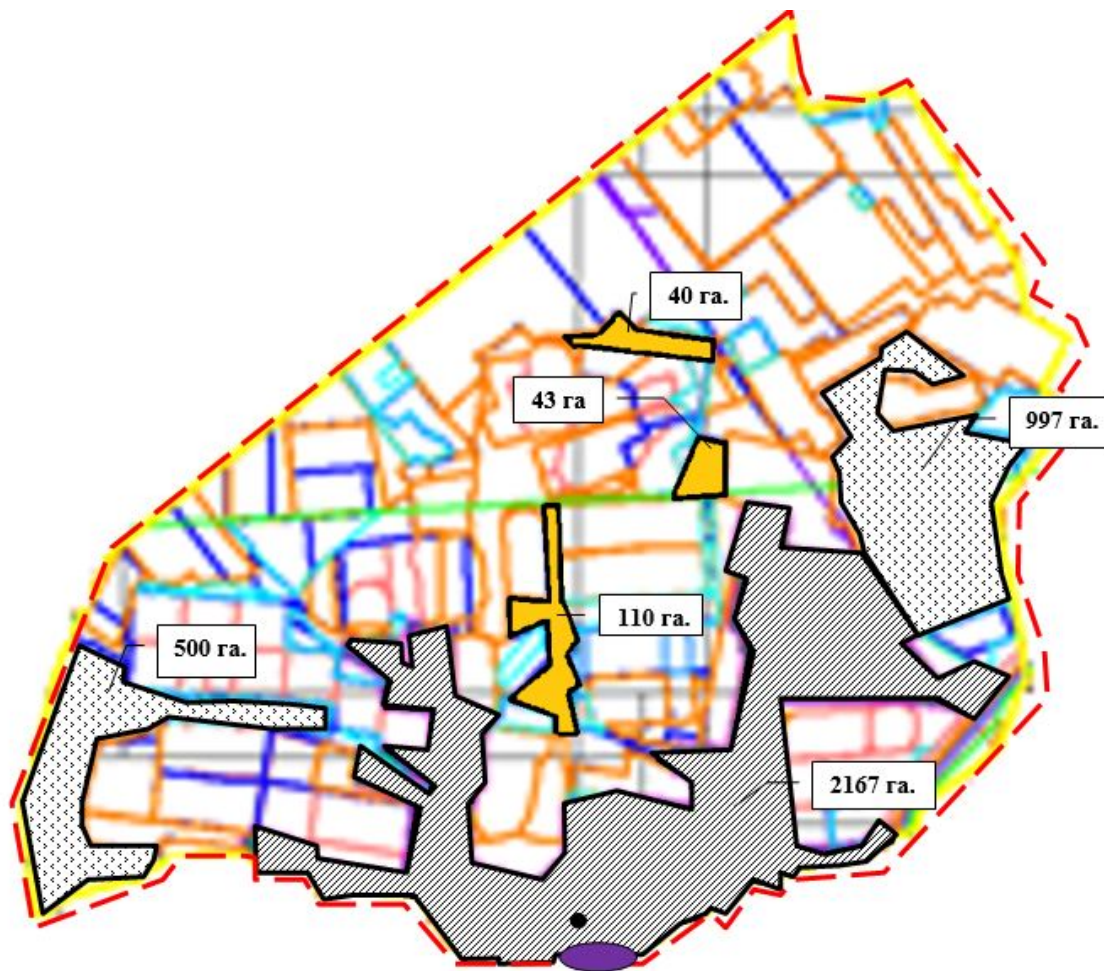


- - - округ шекаралары
- - - границы пастбищ
- - - езендер
- - - көлдер
- - - елді мекен
- - - елді мекендердің жерлері (қоғамдық жайылымдар)

жайылымдардың қажетті қосымша алаңы-8452 га

Осакаров ауданының аймағы жерлеріндегі 2022-2023 жылдарға арналған жайылымдарды басқару және оларды пайдалану жөніндегі Жоспарына 97 Қосымша

**Осакаров ауданы Звездный ауылдық округінің жергілікті жағдайлар мен ерекшеліктерге қарай жеке ауладағы ауыл шаруашылығы жануарларын жаюға халық мұқтажын қанағаттандыру үшін қажетті жайылымдардың сыртқы мен ішкі шекаралары және алаңдары белгіленген картасы**

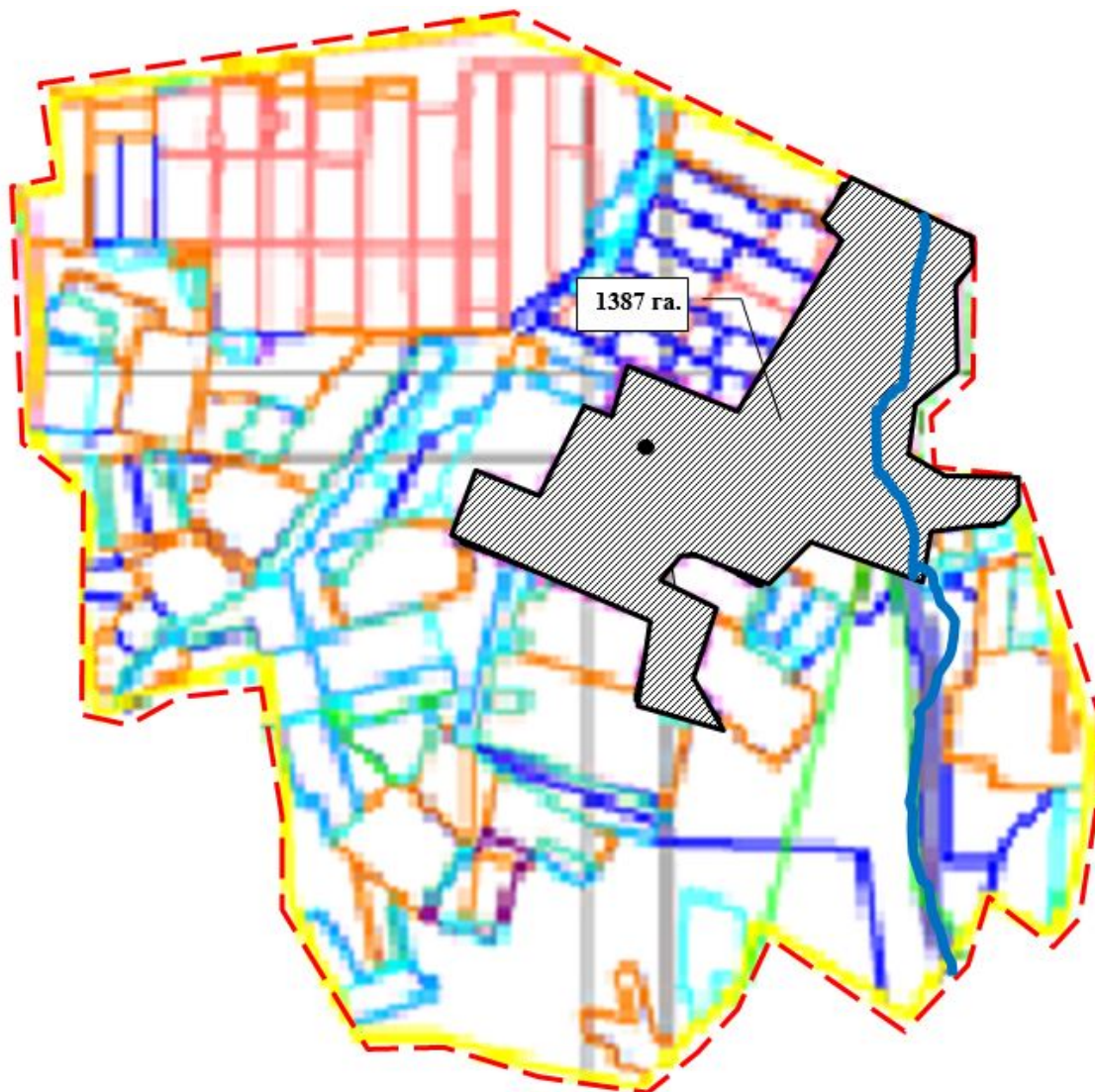


жайылымдардың қажетті қосымша алаңы-4344 га

- - округ шекаралары
- - жайылым шекаралары
- - өзендер
- - көлдер
- - елді мекен
- - елді мекендердің жерлері (қоғамдық жайылымдар)
- - ауыл шаруашылығы мақсатындағы жерлер санатындағы шабындық алқаптар
- - жайылымдық жерлер

Осакаров ауданының аймағы  
жерлеріндегі 2022-2023 жылдарға  
арналған жайылымдарды басқару  
және оларды пайдалану жөніндегі  
Жоспарына 98 Қосымша

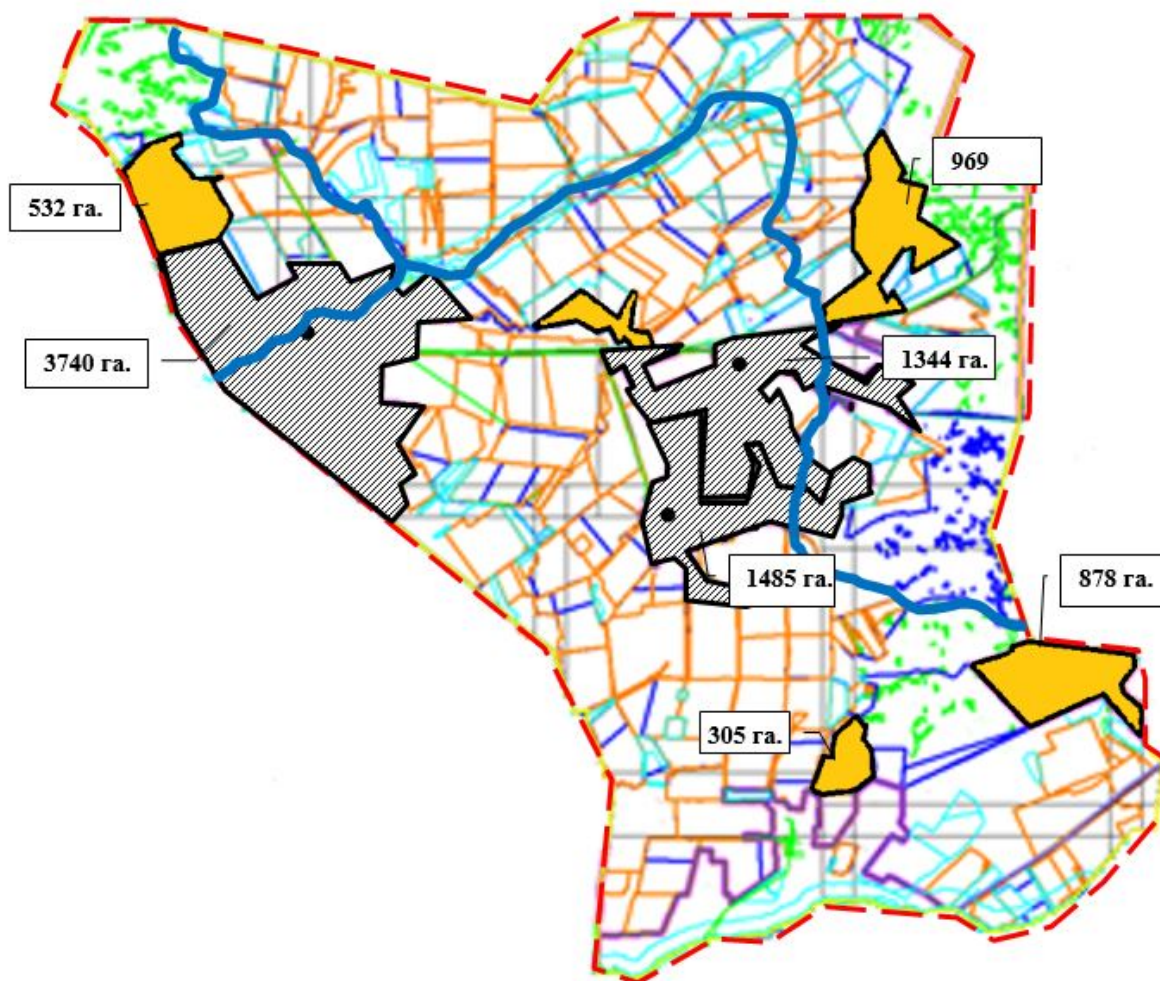
**Осакаров ауданы Ертіс ауылдық округінің жергілікті жағдайлар мен ерекшеліктерге қарай жеке ауладағы ауыл шаруашылығы жануарларын жаюға халық мұқтажын қанағаттандыру үшін қажетті жайылымдардың сыртқы мен ішкі шекаралары және алаңдары белгіленген картасы**



- - - округ шекаралары
  - - - жайылым шекаралары
  - - - өзендер (Қ.Сәтбаев аралығына канал)
  - - - көлдер
  - - - елді мекен
  - - - елді мекендердің жерлері (қоғамдық жайылымдар)
  - - - ауыл шаруашылығы мақсатындағы жерлер санатындағы шабындық алқаптар
  - - - жайылымдық жерлер
- жайылымдардың қажетті қосымша алаңы-2874 га

Осакаров ауданының аймағы  
жерлеріндегі 2022-2023 жылдарға  
арналған жайылымдарды басқару  
және оларды пайдалану жөніндегі  
Жоспарына 99 Қосымша

**Осакаров ауданы Қарағайлы ауылдық округінің жергілікті жағдайлар мен ерекшеліктерге қарай жеке ауладағы ауыл шаруашылығы жануарларын жаюға халық мұқтажын қанағаттандыру үшін қажетті жайылымдардың сыртқы мен ішкі шекаралары және аландары белгіленген картасы**

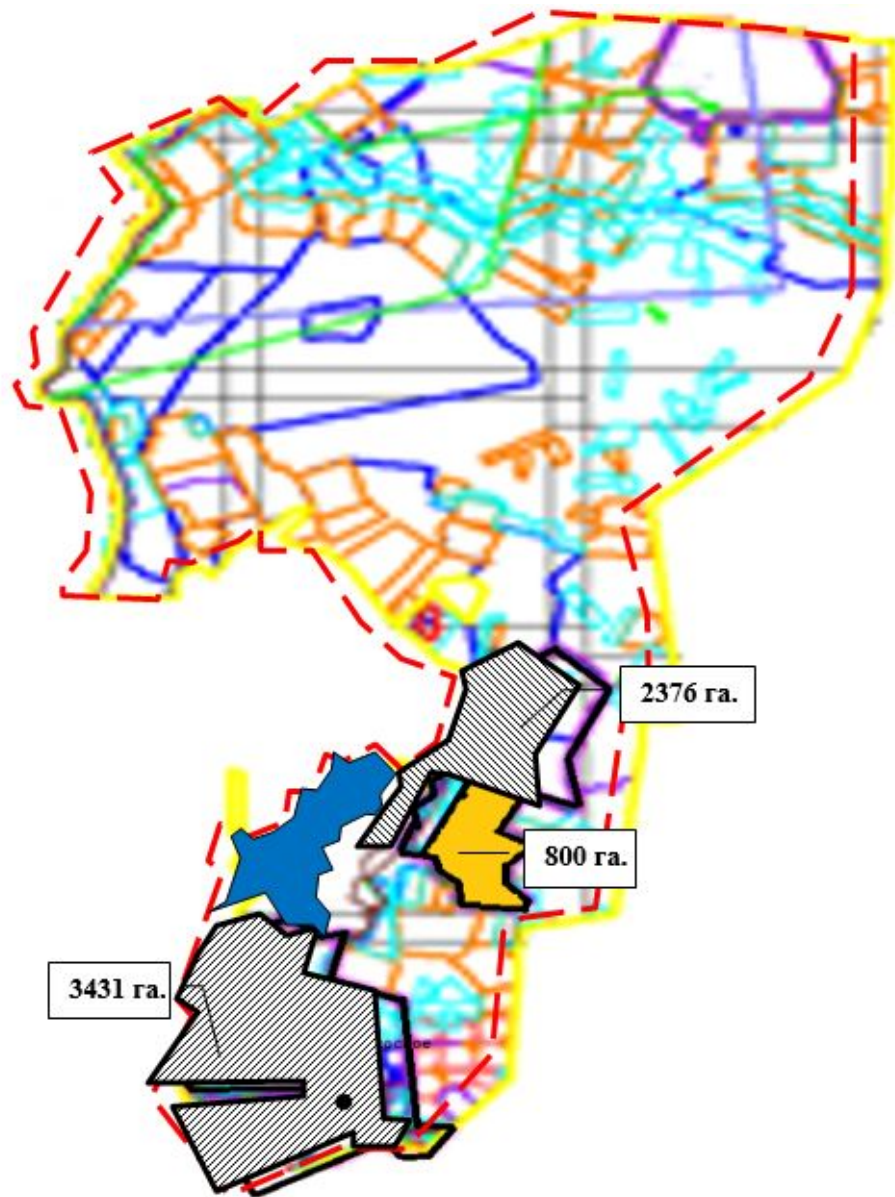


жайылымдардың қажетті қосымша алаңы-14557 га

- - - округ шекаралары
- - - жайылым шекаралары
- - - өзендер
- - - көлдер
- - - елді мекен
- - - елді мекендердің жерлері (қоғамдық жайылымдар)
- - - ауыл шаруашылығы мақсатындағы жерлер санатындағы шабындық алқаптар

Осакаров ауданының аймағы  
жерлеріндегі 2022-2023 жылдарға  
арналған жайылымдарды басқару  
және оларды пайдалану жөніндегі  
Жоспарына 100 Қосымша

**Осакаров ауданы Қаратомар ауылдық округінің жергілікті жағдайлар мен ерекшеліктерге қарай жеке ауладағы ауыл шаруашылығы жануарларын жаюға халық мұқтажын қанағаттандыру үшін қажетті жайылымдардың сыртқы мен ішкі шекаралары және алаңдары белгіленген картасы**

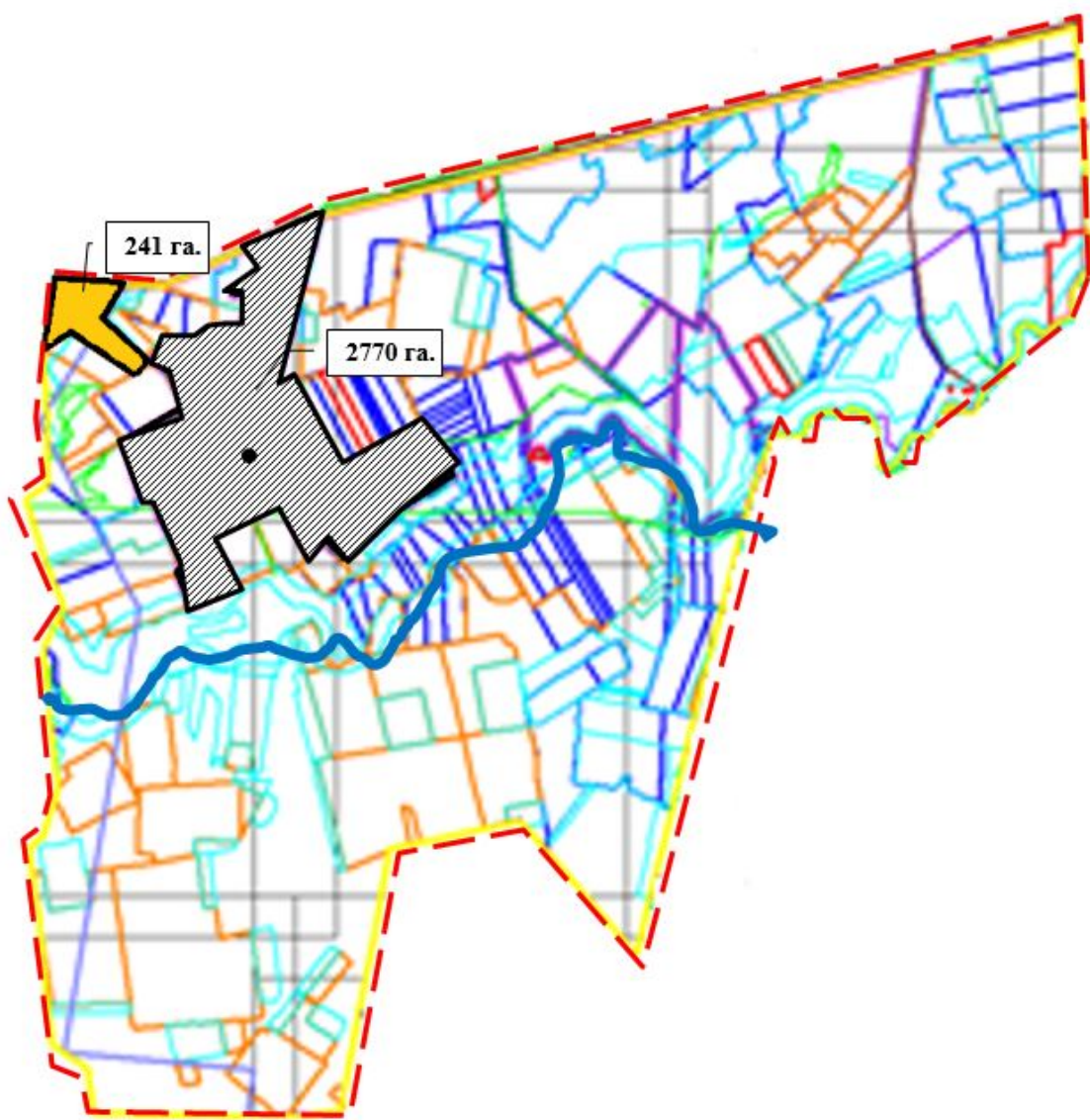


- - - округ шекаралары
- - - жайылым шекаралары
- - - өзендер
- - - көлдер
- • - елді мекен
- ▨ - елді мекендердің жерлері (қоғамдық жайылымдар)
- □ - ауыл шаруашылығы мақсатындағы жерлер санатындағы шабындық алқаптар

жайылымдардың қажетті қосымша алаңы-1235 га

Осакаров ауданының аймағы  
жерлеріндегі 2022-2023 жылдарға  
арналған жайылымдарды басқару  
және оларды пайдалану жөніндегі  
Жоспарына 101 Қосымша

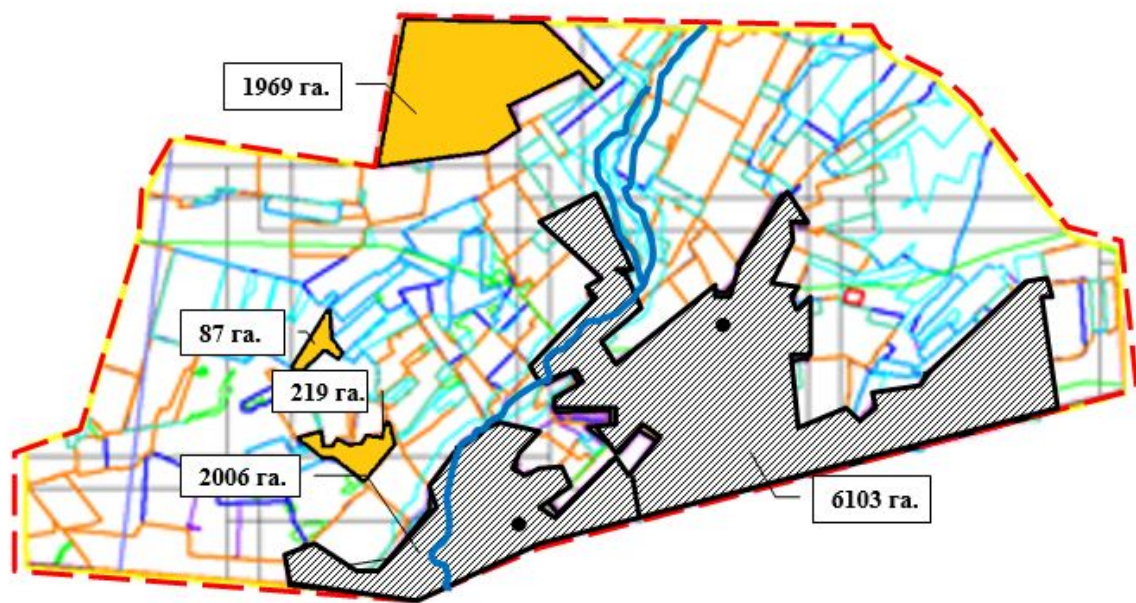
**Осакаров ауданы Құндызды ауылдық округінің жергілікті жағдайлар мен ерекшеліктерге қарай жеке ауладағы ауыл шаруашылығы жануарларын жаюға халық мұқтажын қанағаттандыру үшін қажетті жайылымдардың сыртқы мен ішкі шекаралары және алаңдары белгіленген картасы**



- - - округ шекаралары
  - жайылым шекаралары
  - өзендер
  - келдер
  - елді мекен
  - елді мекендердің жерлері (қоғамдық жайылымдар)
  - ауыл шаруашылығы мақсатындағы жерлер санатындағы шабындық алқаптар
- жайылымдардың қажетті қосымша алаңы-12312 га

Осақаров ауданының аймағы жерлеріндегі 2022-2023 жылдарға арналған жайылымдарды басқару және оларды пайдалану жөніндегі Жоспарына 102 Қосымша

**Осақаров ауданы Маржанкөл ауылдық округінің жергілікті жағдайлар мен ерекшеліктерге қарай жеке ауладағы ауыл шаруашылығы жануарларын жаюға халық мұқтажын қанағаттандыру үшін қажетті жайылымдардың сыртқы мен ішкі шекаралары және алаңдары белгіленген картасы**



- - - округ шекаралары
  - жайылым шекаралары
  - өзендер
  - көлдер
  - елді мекен
  - елді мекендердің жерлері (қоғамдық жайылымдар)
  - ауыл шаруашылығы мақсатындағы жерлер санатындағы шабындық алқаптар
- жайылымдардың қажетті қосымша алаңы-1838 га

Осакаров ауданының аймағы  
жерлеріндегі 2022-2023 жылдарға  
арналған жайылымдарды басқару  
және оларды пайдалану жөніндегі  
Жоспарына 103 Қосымша

**Осакаров ауданы Мирный ауылдық округінің жергілікті жағдайлар мен ерекшеліктерге қарай жеке ауладағы ауыл шаруашылығы жануарларын жаюға халық мұқтажын қанағаттандыру үшін қажетті жайылымдардың сыртқы мен ішкі шекаралары және алаңдары белгіленген картасы**



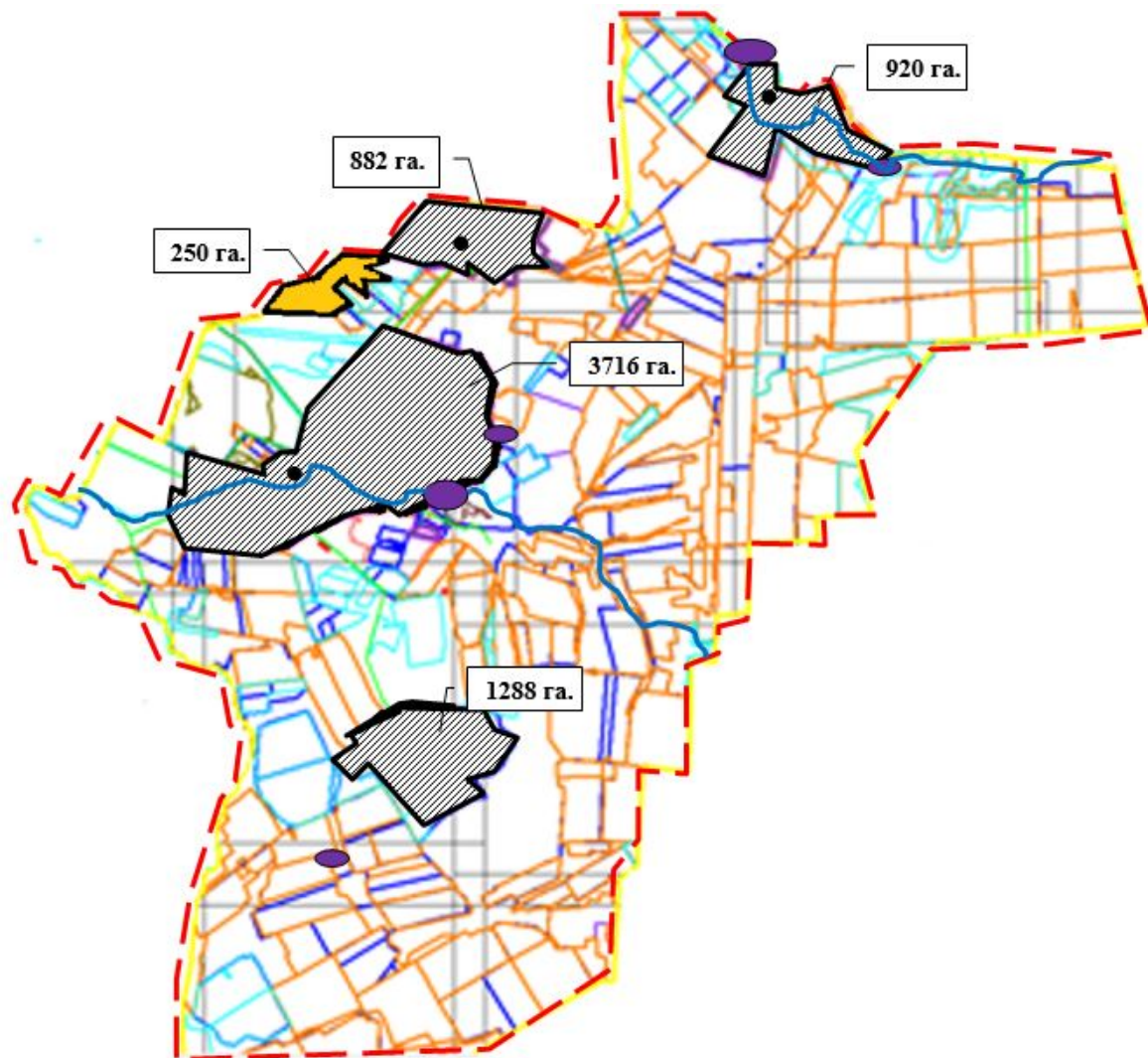
- - - - округ шекаралары
- жайылым шекаралары
- ~ - өзендер
- - көлдер
- - елді мекен
- елді мекендердің жерлері (қоғамдық жайылымдар)
- ауыл шаруашылығы мақсатындағы жерлер санатындағы шабындық алқаптар

жайылымдардың қажетті қосымша алаңы-2236 га

Осакаров ауданының аймағы  
жерлеріндегі 2022-2023 жылдарға  
арналған жайылымдарды басқару  
және оларды пайдалану жөніндегі  
Жоспарына 104 Қосымша

**Осакаров ауданы Николаев ауылдық округінің жергілікті жағдайлар мен ерекшеліктерге қарай жеке ауладағы ауыл шаруашылығы жануарларын жаюға халық мұқтажын қанағаттандыру үшін қажетті жайылымдардың сыртқы мен ішкі шекаралары және алаңдары белгіленген картасы**

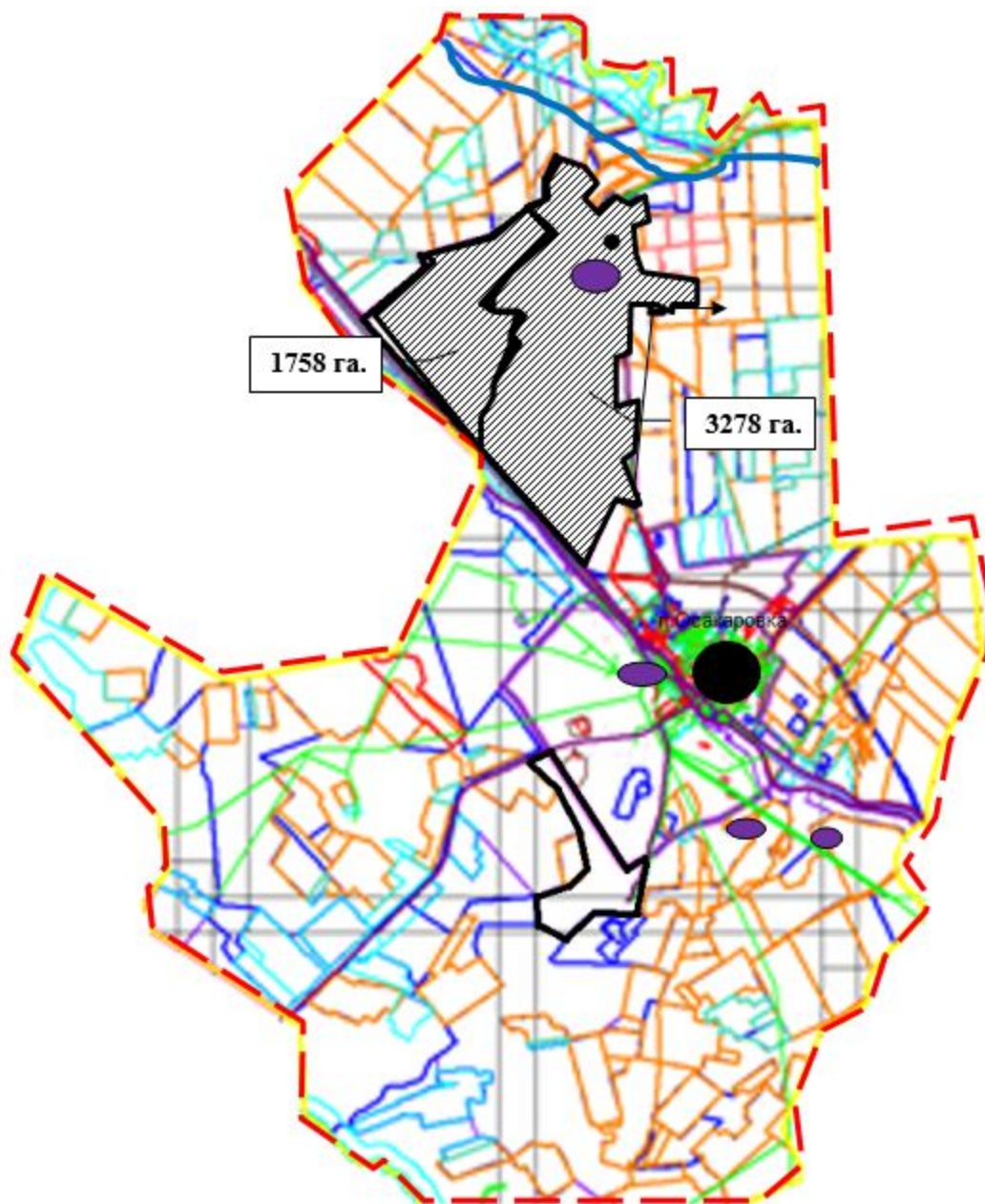




- - - округ шекаралары
  - жайылым шекаралары
  - өзендер
  - көлдер
  - елді мекен
  - елді мекендердің жерлері (қоғамдық жайылымдар)
  - ауыл шаруашылығы мақсатындағы жерлер санатындағы шабындық алқаптар
- жайылымдардың қажетті қосымша алаңы-8292 га

Осакаров ауданының аймағы  
жерлеріндегі 2022-2023 жылдарға  
арналған жайылымдарды басқару  
және оларды пайдалану жөніндегі  
Жоспарына 105 Қосымша

**Осакаров ауданы Озерный ауылдық округінің жергілікті жағдайлар мен ерекшеліктерге қарай жеке ауладағы ауыл шаруашылығы жануарларын жаюға халық мұқтажын қанағаттандыру үшін қажетті жайылымдардың сыртқы мен ішкі шекаралары және алаңдары белгіленген картасы**

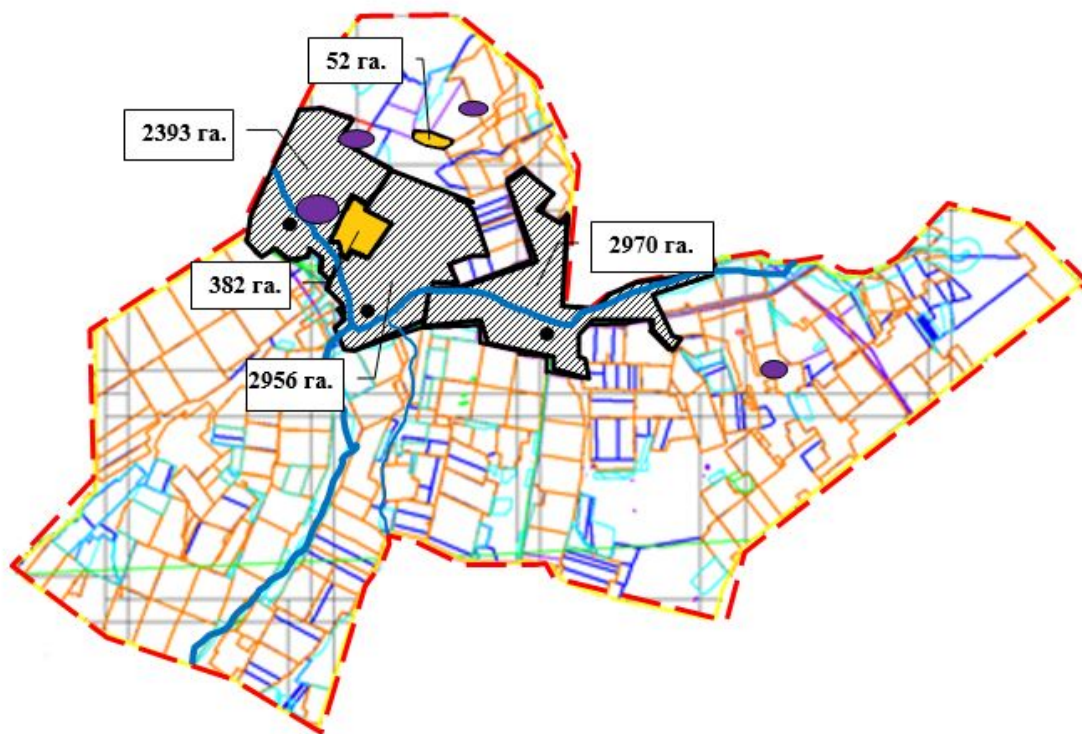


- - округ шекаралары
- жайылым шекаралары
- өзендер
- көлдер
- елді мекен
- елді мекендердің жерлері (қоғамдық жайылымдар)

жайылымдардың қажетті қосымша алаңы-6149 га

Осакаров ауданының аймағы жерлеріндегі 2022-2023 жылдарға арналған жайылымдарды басқару және оларды пайдалану жөніндегі Жоспарына 106 Қосымша

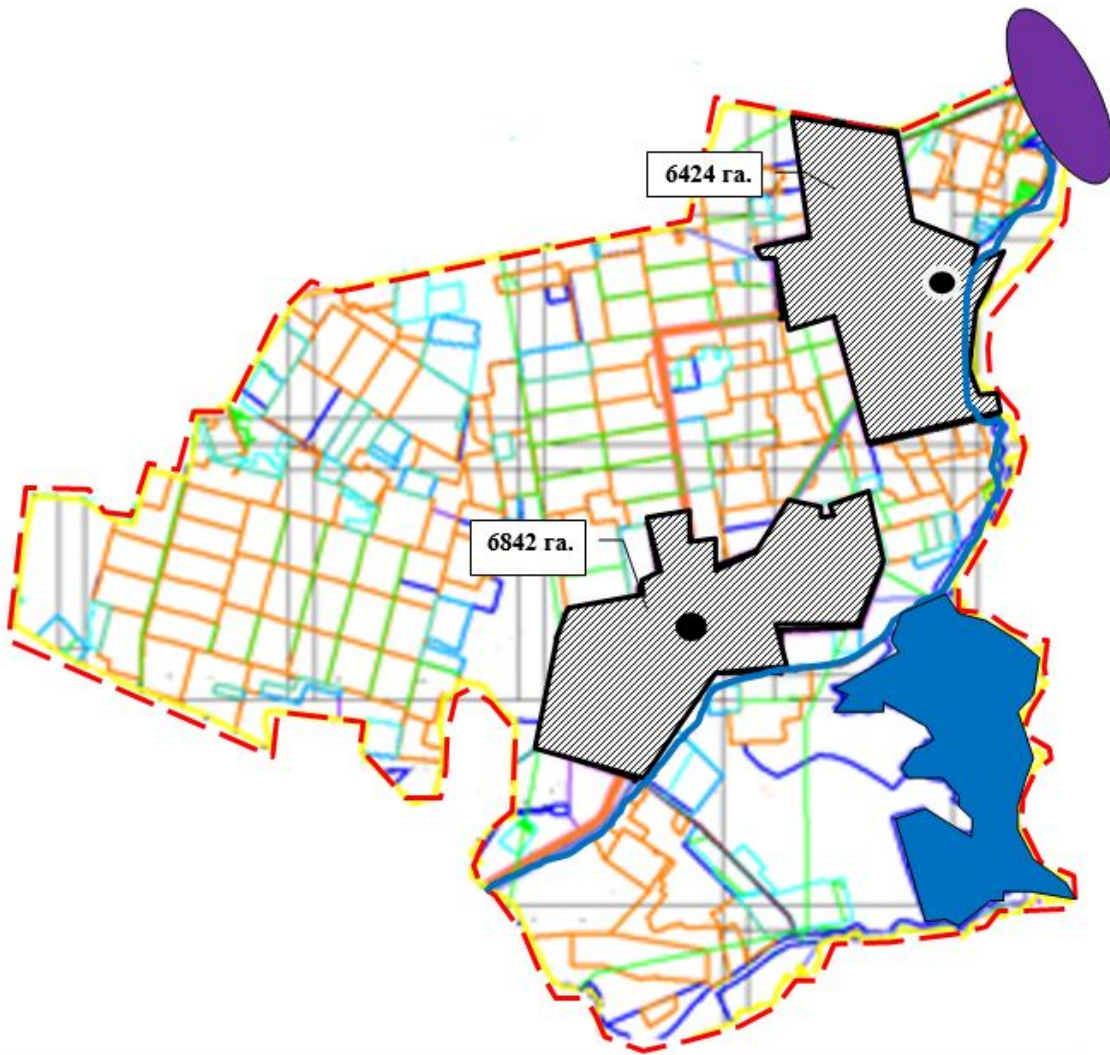
**Осакаров ауданы Пионер ауылдық округінің жергілікті жағдайлар мен ерекшеліктерге қарай жеке ауладағы ауыл шаруашылығы жануарларын жаюға халық мұқтажын қанағаттандыру үшін қажетті жайылымдардың сыртқы мен ішкі шекаралары және алаңдары белгіленген картасы**



- - - округ шекаралары
  - - - жайылым шекаралары
  - - - өзендер
  - ● - көлдер
  - ● - елді мекен
  - ■ (штрих) - елді мекендердің жерлері (қоғамдық жайылымдар)
  - ■ (сары) - ауыл шаруашылығы мақсатындағы жерлер санатындағы шабындық алқаптар
- жайылымдардың қажетті қосымша алаңы-7994 га

Осакаров ауданының аймағы  
жерлеріндегі 2022-2023 жылдарға  
арналған жайылымдарды басқару  
және оларды пайдалану жөніндегі  
Жоспарына 107 Қосымша

**Осакаров ауданы Родников ауылдық округінің жергілікті жағдайлар мен ерекшеліктерге қарай жеке ауладағы ауыл шаруашылығы жануарларын жаюға халық мұқтажын қанағаттандыру үшін қажетті жайылымдардың сыртқы мен ішкі шекаралары және алаңдары белгіленген картасы**

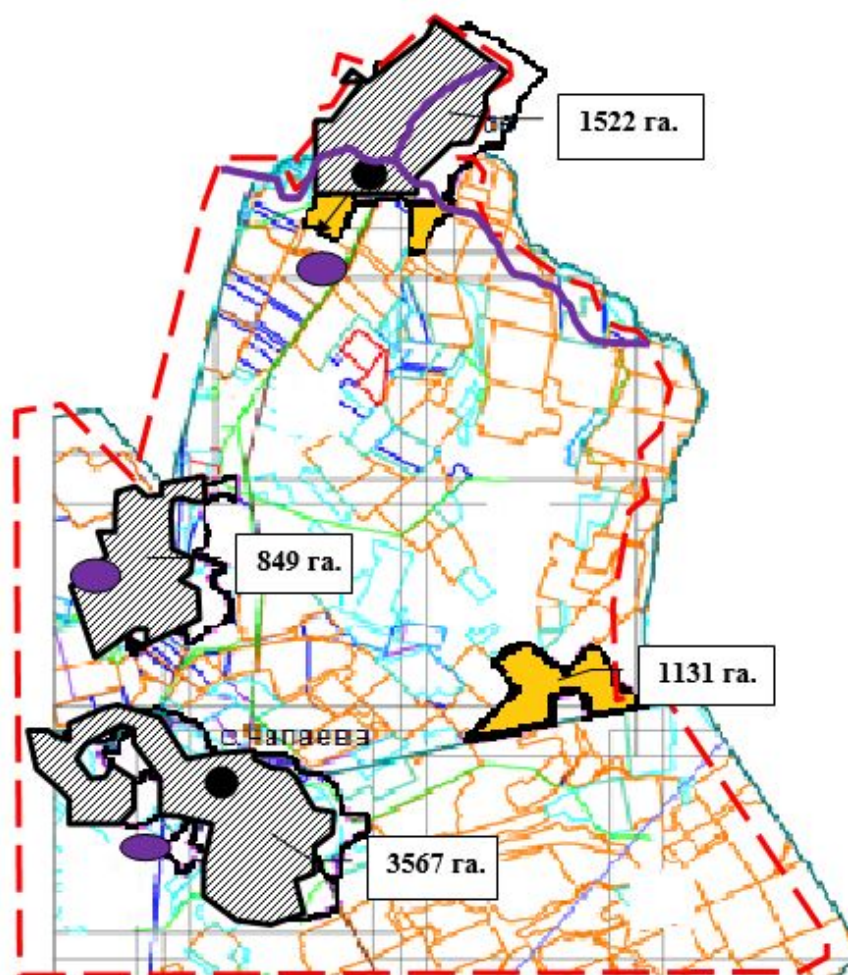


- - - - округ шекаралары
- жайылым шекаралары
- ~ - өзендер (Қ.Сәтбаев аралығына канал)
- көлдер
- - елді мекен
- елді мекендердің жерлері (қоғамдық жайылымдар)

жайылымдардың қажетті қосымша алаңы-12737 га

Осакаров ауданының аймағы  
жерлеріндегі 2022-2023 жылдарға  
арналған жайылымдарды басқару  
және оларды пайдалану жөніндегі  
Жоспарына 108 Қосымша

**Осакаров ауданы Садовый ауылдық округінің жергілікті жағдайлар мен ерекшеліктерге қарай жеке ауладағы ауыл шаруашылығы жануарларын жаюға халық мұқтажын қанағаттандыру үшін қажетті жайылымдардың сыртқы мен ішкі шекаралары және алаңдары белгіленген картасы**

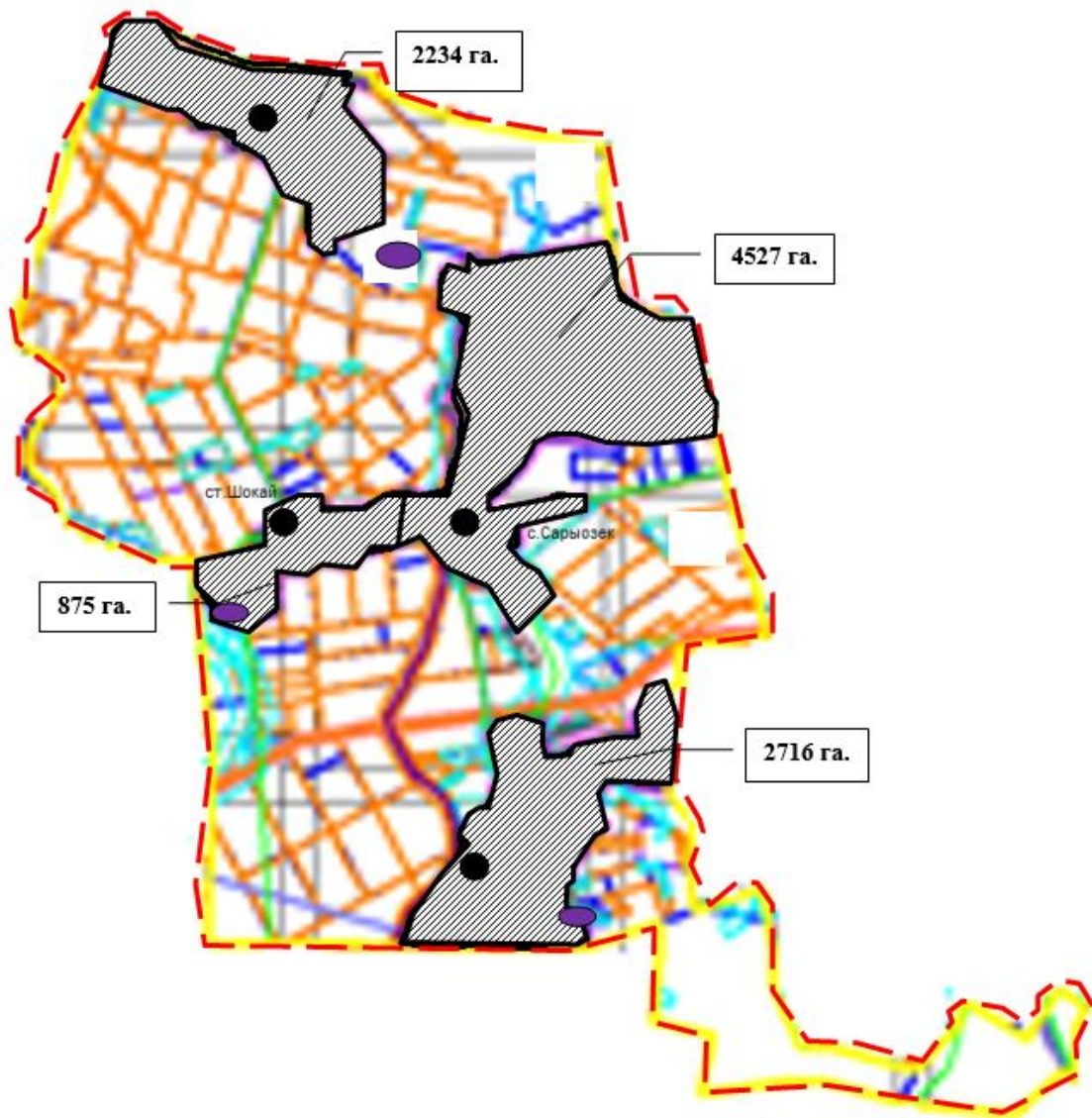


жайылымдардың қажетті қосымша алаңы-8952 га

- - - округ шекаралары
- - - жайылым шекаралары
- - - өзендер
- - - көлдер
- - - елді мекен
- - - елді мекендердің жерлері (қоғамдық жайылымдар)
- - - ауыл шаруашылығы мақсатындағы жерлер санатындағы шабындық алқаптар

Осакаров ауданының аймағы  
жерлеріндегі 2022-2023 жылдарға  
арналған жайылымдарды басқару  
және оларды пайдалану жөніндегі  
Жоспарына 109 Қосымша

**Осакаров ауданы Сарыөзек ауылдық округінің жергілікті жағдайлар мен ерекшеліктерге қарай жеке ауладағы ауыл шаруашылығы жануарларын жаюға халық мұқтажын қанағаттандыру үшін қажетті жайылымдардың сыртқы мен ішкі шекаралары және алаңдары белгіленген картасы**

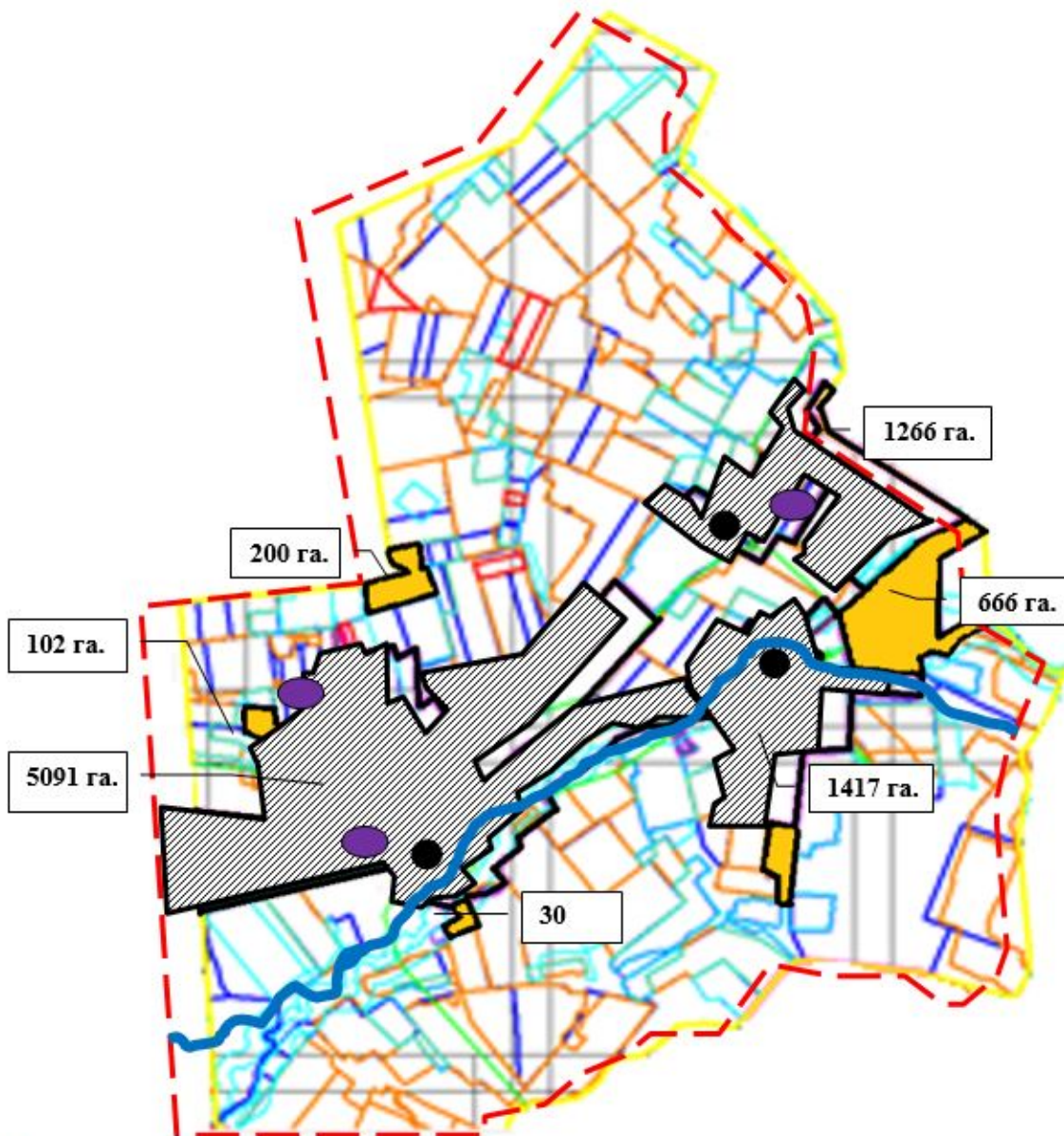


- - - округ шекаралары
- жайылым шекаралары
- ~ өзендер
- көлдер
- елді мекен
- елді мекендердің жерлері (қоғамдық жайылымдар)

жайылымдардың қажетті қосымша алаңы-3150 га

Осакаров ауданының аймағы  
жерлеріндегі 2022-2023 жылдарға  
арналған жайылымдарды басқару  
және оларды пайдалану жөніндегі  
Жоспарына 110 Қосымша

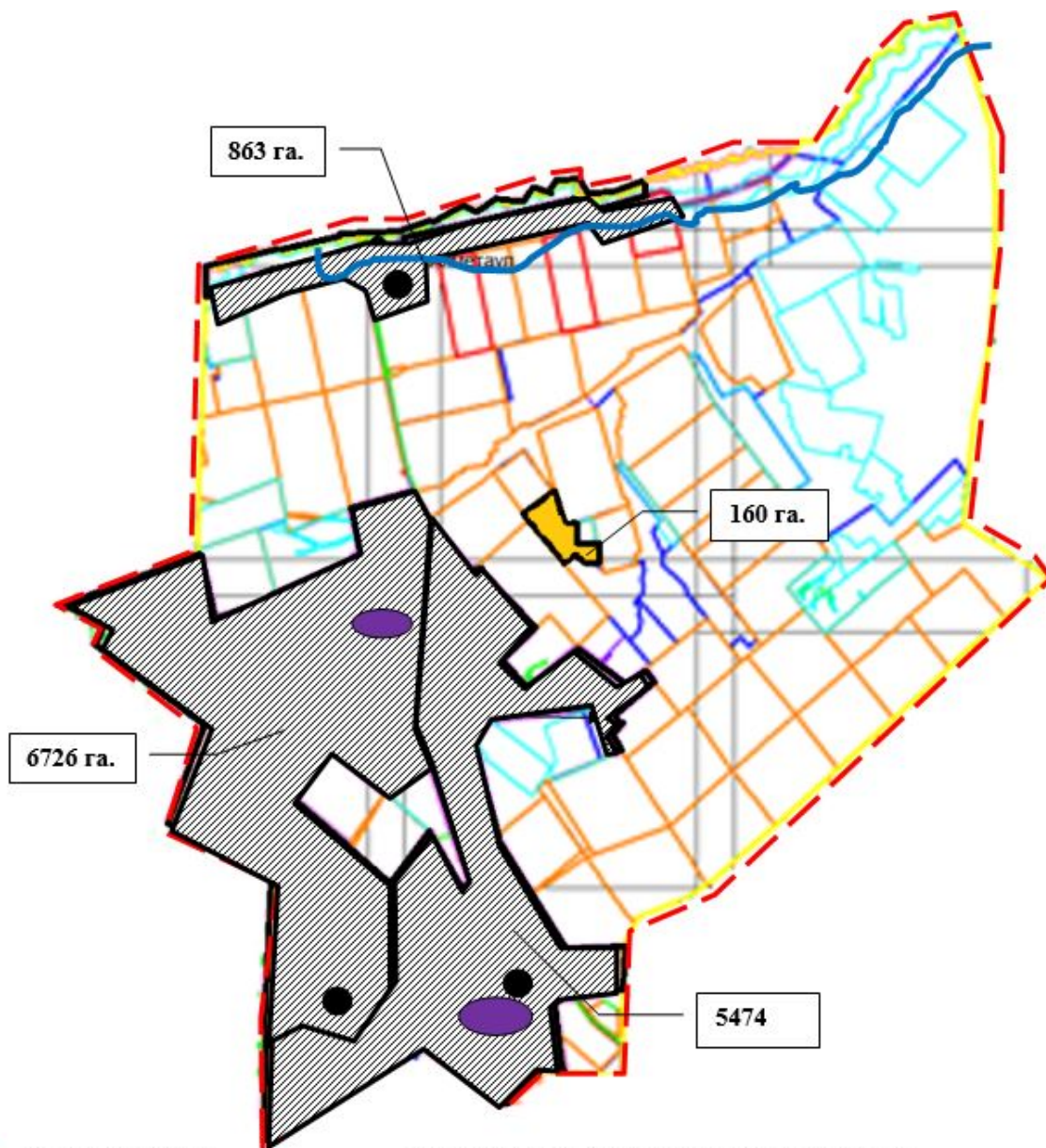
**Осакаров ауданы Сұңқар ауылдық округінің жергілікті жағдайлар мен ерекшеліктерге қарай жеке ауладағы ауыл шаруашылығы жануарларын жаюға халық мұқтажын қанағаттандыру үшін қажетті жайылымдардың сыртқы мен ішкі шекаралары және алаңдары белгіленген картасы**



- - - - округ шекаралары
  - жайылым шекаралары
  - ~ - өзендер
  - - көлдер
  - - елді мекен
  - елді мекендердің жерлері (қоғамдық жайылымдар)
  - ауыл шаруашылығы мақсатындағы жерлер санатындағы шабындық алқаптар
- жайылымдардың қажетті қосымша алаңы-2411 га

Осакаров ауданының аймағы  
жерлеріндегі 2022-2023 жылдарға  
арналған жайылымдарды басқару  
және оларды пайдалану жөніндегі  
Жоспарына 111 Қосымша

**Осакаров ауданы Тельман ауылдық округінің жергілікті жағдайлар мен ерекшеліктерге қарай жеке ауладағы ауыл шаруашылығы жануарларын жаюға халық мұқтажын қанағаттандыру үшін қажетті жайылымдардың сыртқы мен ішкі шекаралары және алаңдары белгіленген картасы**



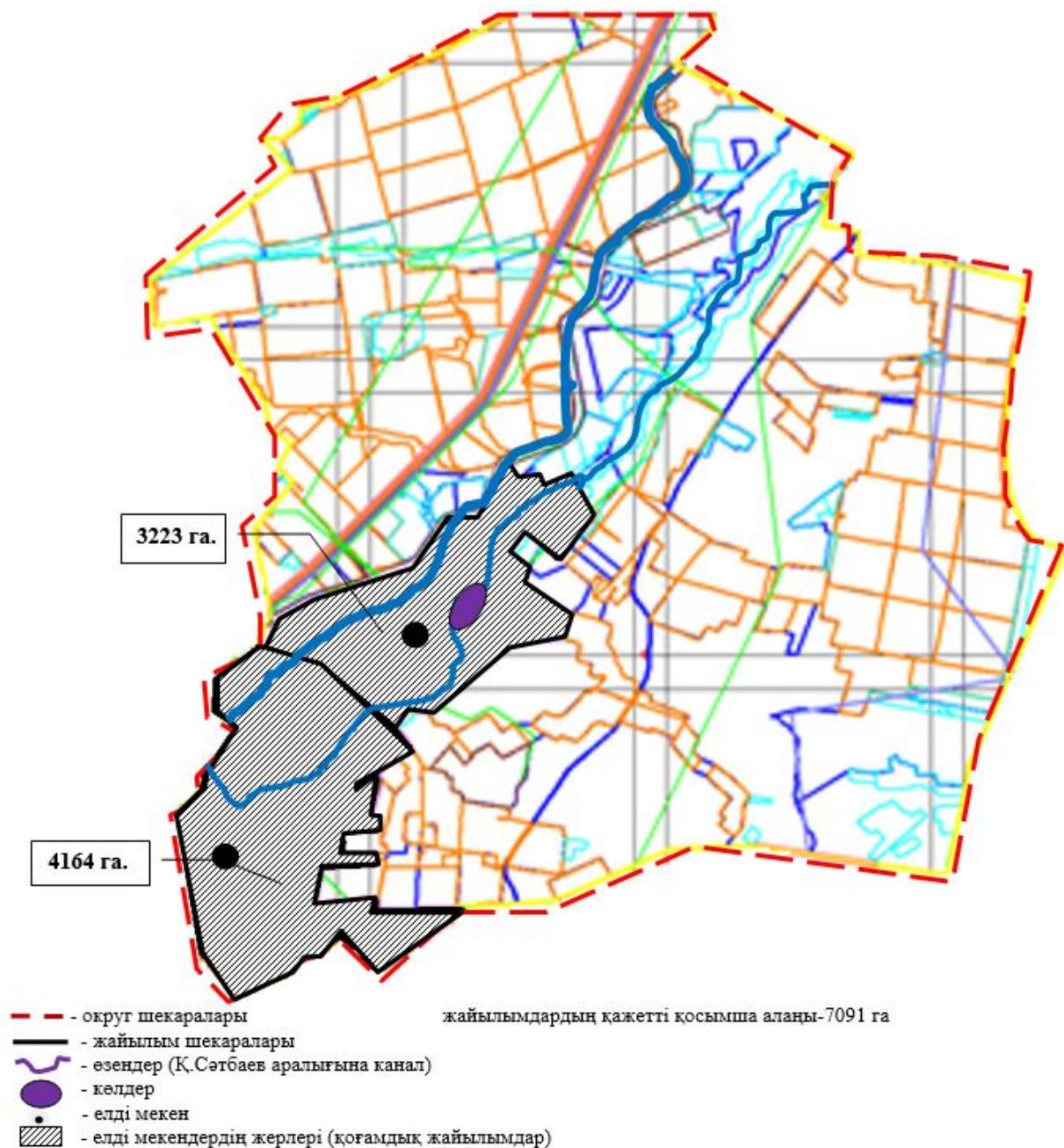
- - округ шекаралары
- жайылым шекаралары
- ~ - өзендер
- - көлдер
- - елді мекен
- елді мекендердің жерлері (қоғамдық жайылымдар)
- ауыл шаруашылығы мақсатындағы жерлер санатындағы шабындық алқаптар

Осакаров ауданының аймағы жерлеріндегі 2022-2023 жылдарға арналған жайылымдарды басқару және оларды пайдалану жөніндегі Жоспарына 112 Қосымша

**Осакаров ауданы Трудовой ауылдық округінің жергілікті жағдайлар мен ерекшеліктерге қарай жеке ауладағы ауыл шаруашылығы жануарларын жаюға халық мұқтажын**



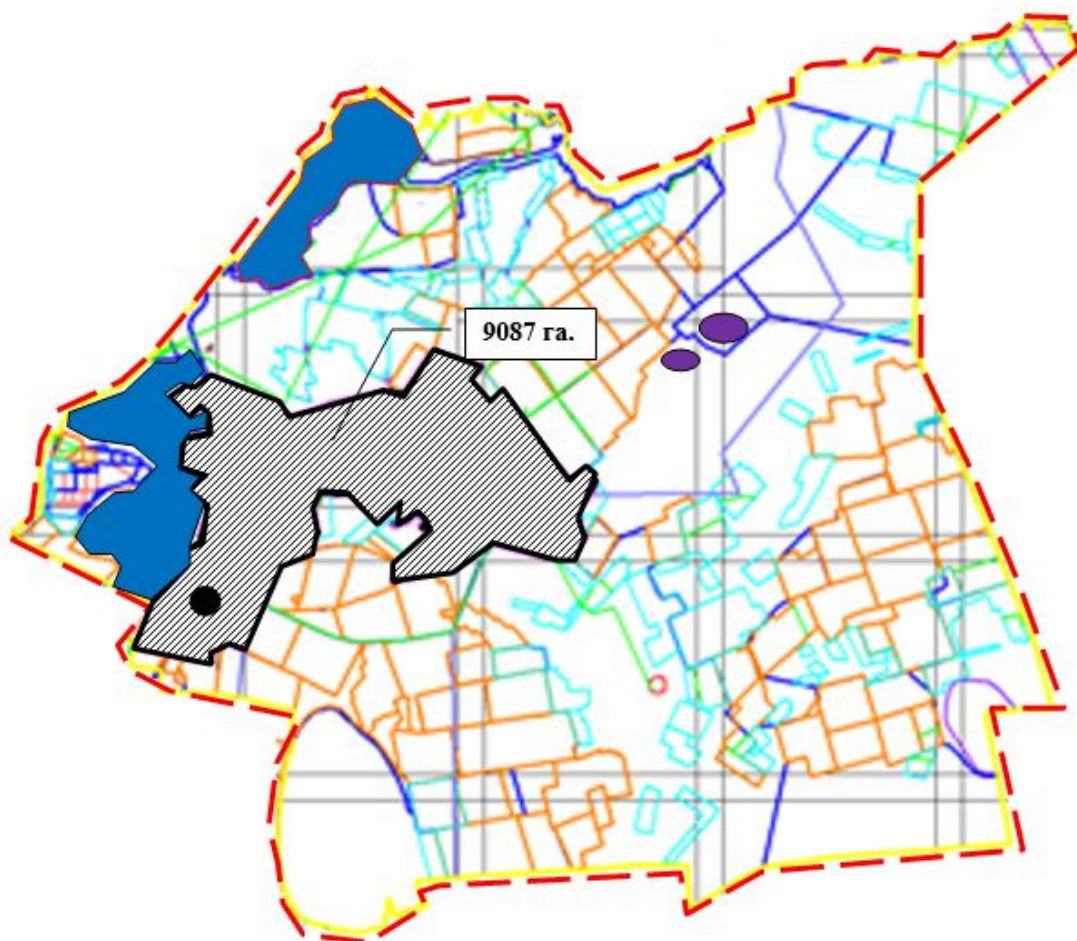
қанағаттандыру үшін қажетті жайылымдардың сыртқы мен ішкі шекаралары және алаңдары белгіленген картасы



Осакаров ауданының аймағы жерлеріндегі 2022-2023 жылдарға арналған жайылымдарды басқару және оларды пайдалану жөніндегі Жоспарына 113 Қосымша

**Осакаров ауданы Шідерті ауылдық округінің жергілікті жағдайлар мен ерекшеліктерге қарай жеке ауладағы ауыл шаруашылығы жануарларын жаюға халық мұқтажын**

қанағаттандыру үшін қажетті жайылымдардың сыртқы мен ішкі шекаралары және алаңдары белгіленген картасы

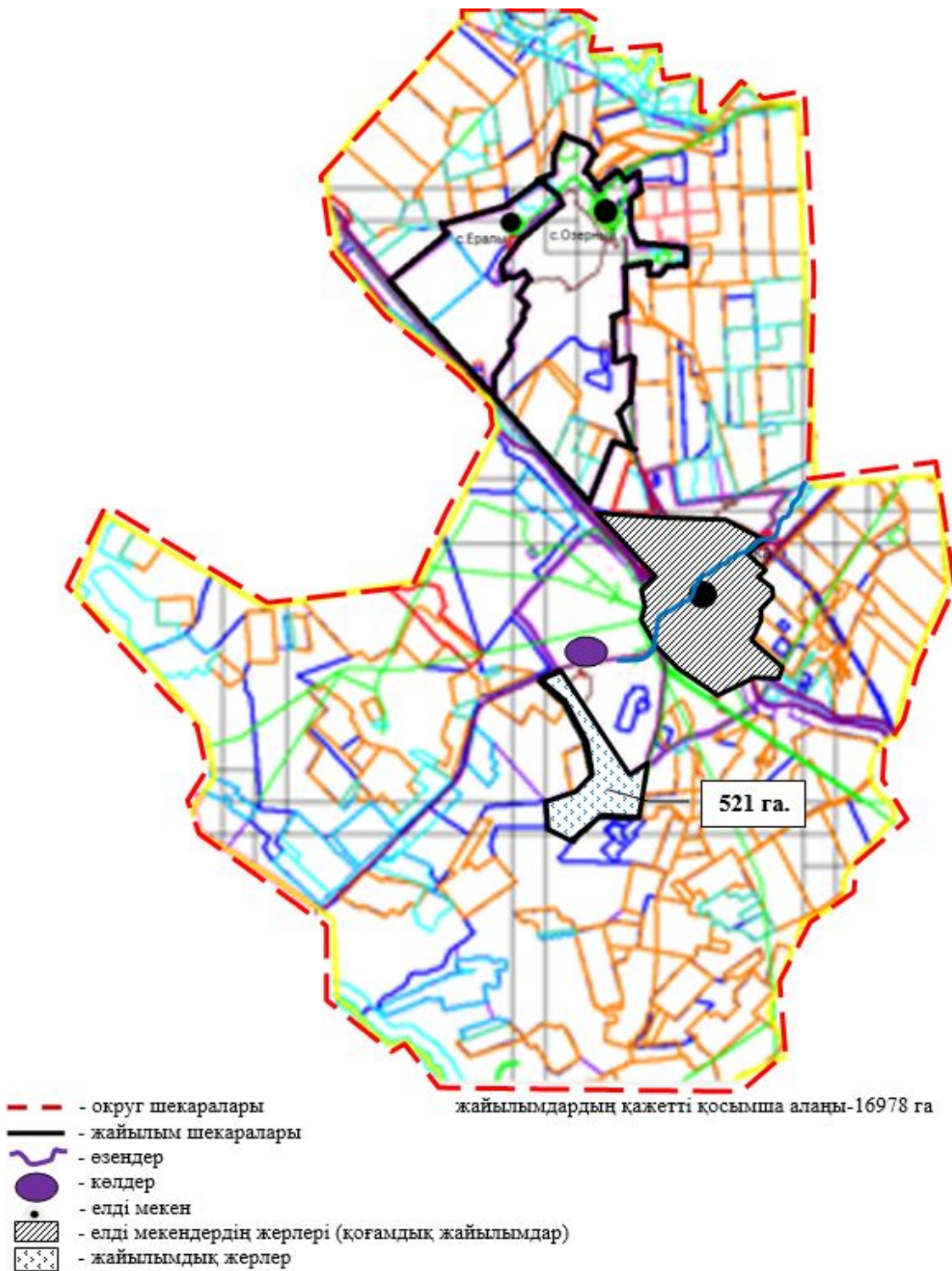


- - округ шекаралары
- жайылым шекаралары
- өзендер
- көлдер
- елді мекен
- елді мекендердің жерлері (қоғамдық жайылымдар)

жайылымдардың қосымша ауданы - 955

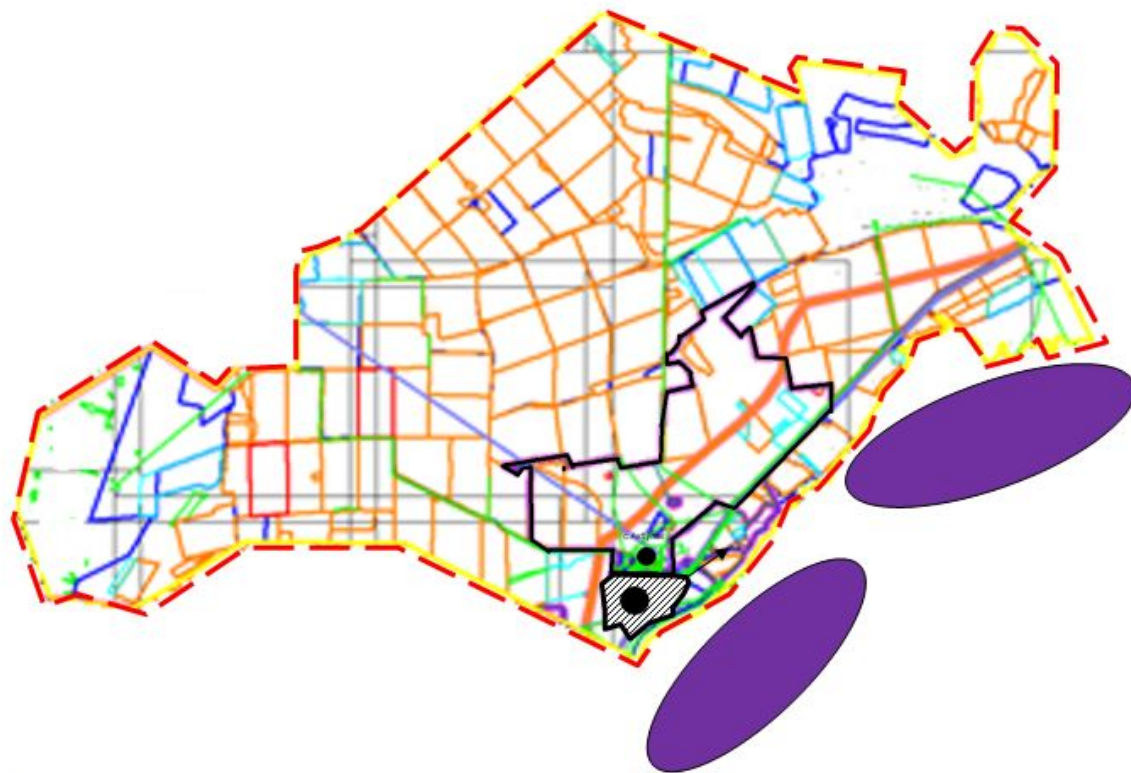
Осақаров ауданының аймағы жерлеріндегі 2022-2023 жылдарға арналған жайылымдарды басқару және оларды пайдалану жөніндегі Жоспарына 114 Қосымша

Осақаров ауданы Осақаров кенті жергілікті жағдайлар мен ерекшеліктерге қарай жеке ауладағы ауыл шаруашылығы жануарларын жаюға халық мұқтажын қанағаттандыру үшін қажетті жайылымдардың сыртқы мен ішкі шекаралары және алаңдары белгіленген картасы.



Осакаров ауданының аймағы жерлеріндегі 2022-2023 жылдарға арналған жайылымдарды басқару және оларды пайдалану жөніндегі Жоспарына 115 Қосымша

**Осакаров ауданы Молодежный кенті жергілікті жағдайлар мен ерекшеліктерге қарай жеке ауладағы ауыл шаруашылығы жануарларын жаюға халық мұқтажын қанағаттандыру үшін қажетті жайылымдардың сыртқы мен ішкі шекаралары және алаңдары белгіленген картасы.**



- - - - округ шекаралары
- жайылым шекаралары
- ~ - өзендер
- - көлдер
- - елді мекен
- елді мекендердің жерлері (қоғамдық жайылымдар)

Осақаров ауданының аймағы  
жерлеріндегі 2022-2023 жылдарға  
арналған жайылымдарды басқару  
және оларды пайдалану жөніндегі  
Жоспарына 116 Қосымша

**Ауыл шаруашылығы жануарларын жаюдың және айдаудың маусымдық маршруттарын белгілейтін жайылымдарды пайдалану жөніндегі күнтізбелік графигі**

	Алқаптардың нөмірлері		
	I	II	III
	Желіндіру 25.04 бастап 9.05 дейін 3 мәрте желіндіру: 10.05-15.06, 16.06-30.06 23.08-06.09	Бір рет отау 01.07.-22.08	Бір рет отау 7.09-21.10
	Бір рет отау 01.07.-22.08	Бір рет отау 7.09-21.10	Желіндіру 25.04 бастап 9.05 дейін 3 мәрте отау: 10.05-15.06, 16.06-30.06 23.08-06.09
		Желіндіру 25.04 бастап 9.05 дейін 3мәрте отау:	

	Бір рет отау 7.09-21.10	10.05-15.06, 16.06-30.06 23.08-06.09	Бір рет отау 01.07.-22.08
№ р/с	Ауыл округінің атауы	Шалғайдағы жайылымға малдардың айдап шығарылу мерзімі	Шалғайдағы жайылымнан малдардың қайтарылу мерзімі
1	Ақбұлақ	мамыр айының I жартысы	қыркүйек айының соңында
2	Батпақты	мамыр айының I жартысы	қыркүйек айының соңында
3	Жансары	мамыр айының I жартысы	қыркүйек айының соңында
4	Есіл	мамыр айының I жартысы	қыркүйек айының соңында
5	Звездный	мамыр айының I жартысы	қыркүйек айының соңында
6	Ертіс	мамыр айының I жартысы	қыркүйек айының соңында
7	Қарағайлы	мамыр айының I жартысы	қыркүйек айының соңында
8	Қаратомар	мамыр айының I жартысы	қыркүйек айының соңында
9	Құндұзды	мамыр айының I жартысы	қыркүйек айының соңында
10	Маржанкөл	мамыр айының I жартысы	қыркүйек айының соңында
11	Мирный	мамыр айының I жартысы	қыркүйек айының соңында
12	Николаев	мамыр айының I жартысы	қыркүйек айының соңында
13	Озерный	мамыр айының I жартысы	қыркүйек айының соңында
14	Пионер	мамыр айының I жартысы	қыркүйек айының соңында
15	Родниковск	мамыр айының I жартысы	қыркүйек айының соңында
16	Садовый	мамыр айының I жартысы	қыркүйек айының соңында
17	Сарыөзек	мамыр айының I жартысы	қыркүйек айының соңында
18	Сұңқар	мамыр айының I жартысы	қыркүйек айының соңында
19	Тельман	мамыр айының I жартысы	қыркүйек айының соңында
20	Трудовой	мамыр айының I жартысы	қыркүйек айының соңында
21	Шідерті	мамыр айының I жартысы	қыркүйек айының соңында

22	Осакаровка к.	мамыр айының 1жартысы	қыркүйек айының соңында
23	Молодежный к.	мамыр айының 1жартысы	қыркүйек айының соңында

Осакаров ауданының аймағы  
жерлеріндегі 2022-2023 жылдарға  
арналған жайылымдарды басқару  
және оларды пайдалану жөніндегі  
Жоспарына 117 Қосымша

## Ауданның кенттер мен ауылдық округтері бөлінісіндегі жер пайдалануы

гектар

№ п/п	Ауыл округінің атауы	Аумақтың жалпы ауданы	оның ішінде				Жалпы егістік ауданыаумақтың
			Ауылдық елді мекендердің жерлері	Ауыл шаруашылығы мақсатындағы жерлер	Қор және арнайы қордың жерлері	басқа	
1	Ақбұлақ	60056	13157	42060	648	1188	32486
2	Батпақты	56946	7963	47011	51	657	37871
3	Жансары	105082	16960	56011	3121	2902	7447
4	Есіл	44224	5605	32721	5813	2360	22993
5	Звездный	14351	2914	10256	1142	142	8173
6	Ертіс	11944	1701	9666	444	617	5068
7	Қарағайлы	68911	7907	56574	1415	1624	35951
8	Қаратомар	51187	6606	40417	77	1186	9147
9	Құндұзды	37155	4506	27969	4154	181	9517
10	Маржанкөл	39237	6312	28479	4238	615	15069
11	Мирный	13313	2233	9234	1433	496	6515
12	Николаев	53899	5506	45668	2543	2043	29219
13	Озерный	49034	4819	41246	2594	279	21775
14	Пионер	66822	7987	57372	985	668	35493
15	Родниковск	74837	6553	64694	1945	397	37418
16	Садовый	97835	6778	85230	4245	2691	34097
17	Сарыөзек	41738	3536	32657	3651	719	22554
18	Сұңқар	46015	3869	33389	7872	474	19159
19	Тельман	47807	7130	33324	4613	1319	20875
20	Трудовой	57206	7196	48926	1315	871	27819
21	Шідерті	90664	15474	67978	2219	395	20025
22	Осакаровка к.	0	0	0	0	0	0
23	Молодежный к.	0	0	0	0	0	0
Барлығы		1128263	144712	870882	54518	21824	458671

Осакаров ауданының аймағы  
жерлеріндегі 2022-2023 жылдарға  
арналған жайылымдарды басқару  
және оларды пайдалану жөніндегі  
Жоспарына 118 Қосымша

## Кенттер және ауылдық округтері бөлінісіндегі жайылымдар алқаптары

гектар

№ р/с	Ауыл округінің атауы	Жайылымдар ауданы		
		жалпы	Оның ішінде:	
			жақсартылған, түбегейлі жақсартылғанды қосқанда	суландырылған
1	Ақбұлақ	11530	2766	1076
2	Батпақты	16475	2294	2286
3	Жансары	87290	15693	13505
4	Есіл	17544	2293	2361
5	Звездный	5891	852	0
6	Ертіс	6104	1809	1179
7	Қарағайлы	29065	5853	12246
8	Қаратомар	36908	4225	10043
9	Құндұзды	25908	8988	5056
10	Маржанкөл	21895	6529	2422
11	Мирный	5588	2205	351
12	Николаев	21713	4801	7597
13	Озерный	24221	4624	6160
14	Пионер	29545	5872	1102
15	Родниковск	32165	6509	2813
16	Садовый	52346	12877	23406
17	Сарыөзек	15840	2268	2095
18	Сұнқар	24866	5498	1552
19	Тельман	23751	5428	4810
20	Трудовой	25652	3110	3889
21	Шідерті	55866	9711	8164
22	Осакаровка к.	0	0	0
23	Молодежный к.	0	0	0
БАРЛЫҒЫ		570163	114205	112113

Осакаров ауданының аймағы  
жерлеріндегі 2022-2023 жылдарға  
арналған жайылымдарды басқару  
және оларды пайдалану жөніндегі  
Жоспарына 119 Қосымша

## Ауылдық округтері бөлінісіндегі ветеринариялық-санитариялық объектілер туралы мәлімет

№р/с	Ауыл округінің атауы	Ветеринарлық пункттері	Мал қорымы	Мал сою пункттері	Мал сою алаңдары
1	Ақбұлақ	1	1		
2	Батпақты	1	1	1	1
3	Жансары	1	1		1
4	Есіл	1	1		1
5	Звездный	1	1		1
6	Ертіс	1	1		
7	Қарағайлы	1	1		1
8	Қаратомар	1	1		1
9	Құндүзды	1	1		1
10	Маржанкөл	1	1		1
11	Мирный	1	1		1
12	Николаев	1	1		1
13	Озерный	1	1		1
14	Пионер	1	1		
15	Родниковск	1	1		
16	Садовый	1	1		1
17	Сарыөзек	1	1		
18	Сұнқар	1	1		1
19	Тельман	1	1		
20	Трудовой	1	1		
21	Шідерті	1	1		1
22	Осакаровка к.	1	1		
23	Молодежный к.	1	1		1
	Барлығы	23	24	1	15

Осакаров ауданының аймағы жерлеріндегі 2022-2023 жылдарға арналған жайылымдарды басқару және оларды пайдалану жөніндегі Жоспарына 120 Қосымша

## Ауылдық округтері бөлінісіндегі ауыл шаруашылығы жануарлары мал басының саны туралы ақпарат:

№р/с	Ауыл округінің атауы	жылқы	ІҚМ		ҰҚМ
			аналық	бұқа, төл	
1	Ақбұлақ	1030	1046	1784	3770
2	Батпақты	1382	850	1190	1900
3	Жансары	5150	3079	3421	5781
4	Есіл	195	1100	1350	1970
5	Звездный	789	118	200	682



6	Ертіс	205	178	271	910
7	Қарағайлы	582	1303	1981	3400
8	Қаратомар	1015	700	1000	1559
9	Құндұзды	1250	348	461	2530
10	Маржанкөл	1065	351	538	1950
11	Мирный	298	192	338	289
12	Николаев	580	703	1127	1002
13	Озерный	500	575	1033	1700
14	Пионер	689	780	1036	1600
15	Родниковский	1300	879	1014	4560
16	Садовый	1978	1306	1774	1277
17	Сарыөзек	515	675	778	2930
18	Сұнқар	702	710	890	1153
19	Тельман	800	888	622	2779
20	Трудовой	500	1198	1832	1006
21	Шідерті	400	372	598	1145
22	Осакаровка к.	415	805	952	3064
23	Молодежный к.	600	556	889	1726
	<b>БАРЛЫҒЫ</b>	<b>21940</b>	<b>18712</b>	<b>25079</b>	<b>48683</b>

Осакаров ауданының аймағы жерлеріндегі 2022-2023 жылдарға арналған жайылымдарды басқару және оларды пайдалану жөніндегі Жоспарына 121 Қосымша

**Жайылымдардың жалпы алаңына түсетін жүктеменің шекті рұқсат етілетін нормасы:**

Облыс	Табиғи аймақ	Экологиялық географиялық аудандар (кіші аймақтар)	Жайылым типі (басымы)	Жайылым кезеңінің ұзақтығы, күн	Қалпына келтірілген және деградацияланған алқаптардағы ауыл шаруашылығы жануарларының 1 басына арналған жайылым алаңының нормасы, гектар							
					Ірі қара мал		қой мен ешкілер		жылқылар		түйелер	
					қалпына келтірілген	деградацияланған	қалпына келтірілген	деградацияланған	қалпына келтірілген	деградацияланған	қалпына келтірілген	деградацияланған
1	2	3	4	5	6	7	8	9	10	11	12	13
Қарағанды	Далалы	Орташа құрғақ дала	Сортаң жерлердегі көделі бетегелі, жусанд	180-190	13,0	19,0	2,6	3,8	15,6	22,8		26,2

			ы - көкпек тілер								18,2	
--	--	--	------------------------	--	--	--	--	--	--	--	------	--

Осакаров ауданының аймағы  
жерлеріндегі 2022-2023 жылдарға  
арналған жайылымдарды басқару  
және оларды пайдалану жөніндегі  
Жоспарына 122 Қосымша

### Осакаров ауданының жеке аулаларындағы ауыл шаруашылығы жануарларының сандық-сапалық көрсеткіштері

№ р/с	а/о атауы	ІҚМ			соның ішінде сиырлар			ҰҚМ			Жылқы		
		ф а к т	ШҚ, ФҚ	Жұрт шылы к шаруа шылы қтары	ф а к т	ШҚ, ФҚ	Жұрт шылы к шаруа шылы қтары	ф а к т	ШҚ, ФҚ	Жұрт шылы к шаруа шылы қтары	ф а к т	ШҚ, ФҚ	халық Жұрт шылы к шаруа шылы қтары
1	Ақбұл ак	1895	1138	757	1051	602	449	2707	583	2124	828	269	559
2	Батпақты	1878	42	1836	870	8	862	1777	94	1683	528	198	330
3	Жансары	4676	3576	1100	3187	2176	1011	4729	1830	2899	1551	983	568
4	Есіл	1899	290	1609	900	144	756	1556	265	1291	150	14	136
5	Звездный	238	116	122	126	65	61	439	88	351	780	741	39
6	Ертіс	315	220	95	186	121	65	582	56	526	187	151	36
7	Карағайлы	2532	136	2396	1475	52	1423	2800	107	2693	476	36	440
8	Карагмар	700	30	670	325	24	301	1071	34	1037	127	0	127
9	Құндызды	750	433	317	400	265	135	2386	739	1647	942	557	385
10	Маржанкөл	724	134	590	360	53	307	1294	525	769	748	177	571
11	Мирный	462		462	185		185	200	10	190	228	10	218
12	Николаев	1479	268	1211	746	132	614	830	408	422	597	257	340
13	Озерный	1283	200	1083	533	101	432	1038	90	948	192	40	152
14	Пионер	1699	298	1401	860	0	860	1598	284	1314	465	275	190

15	Родников	1516	353	1163	819	243	576	3579	997	2582	1474	867	607
16	Садовый	1000	262	738	520	112	408	1084	304	780	1040	758	282
17	Сарыөзек	1175	440	735	641	100	541	2190	745	1445	387	168	219
18	Сұңқар	1035	325	710	525	337	188	944	331	613	414	77	337
19	Тельман	1232	224	1008	900	216	684	1307	36	1271	640	90	550
20	Трудовой	1788	800	988	947	498	449	632	193	439	261	182	79
21	Шідерті	726	317	409	413	123	290	940	43	897	281	92	189
22	Осакаров к	1710	4	1706	982	2	980	2626	28	2598	424	3	421
23	Молодежний к	941		941	350		350	1123		1123	429		429
	Барлығы:	31653	9606	22047	17301	5374	11927	37432	7790	29642	13149	5945	7204

© 2012. Қазақстан Республикасы Әділет министрлігінің «Қазақстан Республикасының Заңнама және құқықтық ақпарат институты» ШЖҚ РМК