

**Қызылорда қаласына қарасты Ақсуат, Қызылжарма, Ақжарма, Талсуат, Қызылөзек, Қосшыңырау, Қарауылтөбе ауылдық округтері мен Тасбөгет, Белкөл кенттері бойынша 2022-2023 жылдарға арналған жайылымдарды басқару және оларды пайдалану жөніндегі жоспарларын бекіту туралы**

Қызылорда қалалық мәслихатының 2022 жылғы 16 қыркүйектегі № 175-24/4 шешімі

"Жайылымдар туралы" Қазақстан Республикасы Заңының 8-бабының 1) тармақшасына сәйкес, Қызылорда қалалық мәслихаты ШЕШТІ:

1. Қызылорда қаласына қарасты Ақсуат, Қызылжарма, Ақжарма, Талсуат, Қызылөзек, Қосшыңырау, Қарауылтөбе ауылдық округтері мен Тасбөгет, Белкөл кенттері бойынша 2022-2023 жылдарға арналған жайылымдарды басқару және оларды пайдалану жөніндегі жоспарлары осы шешімнің 1, 2, 3, 4, 5, 6, 7, 8, 9-қосымшаларына сәйкес бекітілсін.

2. Осы шешім оның алғашқы ресми жарияланған күнінен бастап қолданысқа енгізіледі.

*Қызылорда қалалық мәслихатының хатшысы*

*И. Құттықожаев*

Қызылорда қалалық мәслихатының  
2022 жылғы 16 қыркүйектегі  
№ 175-24/4 шешіміне 1-қосымша

**Ақсуат ауылдық округінің 2022 - 2023 жылдарға арналған жайылымдарды басқару және оларды пайдалану жөніндегі жоспары**

1) Құқық белгілейтін құжаттар негізінде жер санаттары, жер учаскелерінің меншік иелері және жер пайдаланушылар бөлінісінде әкімшілік-аумақтық бірлік аумағында жайылымдардың орналасу схемасы (картасы);

2) жайылым айналымдарының қолайлы схемасы;

3) жайылымдардың, оның ішінде маусымдық жайылымдардың сыртқы және ішкі шекаралары мен алаңдары, жайылымдық инфрақұрылым объектілері белгіленген картасы;

4) жайылым пайдаланушылардың су тұтыну нормасына сәйкес жасалған су көздеріне (көлдерге, өзендерге, тоғандарға, апандарға, суару немесе суландыру каналдарына, құбырлы немесе шахталы құдықтарға) қолжеткізу схемасы;

5) жайылымы жоқ жеке және (немесе) заңды тұлғалардың ауыл шаруашылығы жануарларының мал басын орналастыру үшін жайылымдарды қайта бөлу және оны берілетін жайылымдарға ауыстыру схемасы;

6) ауылдық округ маңында орналасқан жайылымдармен қамтамасыз етілмеген жеке және (немесе) заңды тұлғалардың ауыл шаруашылығы жануарларының мал басын шалғайдағы жайылымдарға орналастыру схемасы;

7) ауыл шаруашылығы жануарларын жаюдың және айдаудың маусымдық маршруттарын белгілейтін жайылымдарды пайдалану жөніндегі күнтізбелік графигі.

Ауылдық округтің аумағы құрғақ, даласы бетеге-селеулі белдем тармағына жатады.

Дала өсімдігі басым болуы анықталды, оның негізгі түрлері: бетеге, селеулер, сұлыбас және шамалы даланың түрлі шөптерінің қатысуымен әр түрлі жусанның түрлері.

Ауылдық округтің аумағында гидрографиялық торап нашар дамыған. Жайылымды суландыру табиғи көлдерден, бұлақтардан, каналдардан қамтамасыз етіледі. Судың сапасы әлсіз тұздылау, малдарды суару үшін жарамды.

Жайылымдық алқаптардың орташа өнімділігі 6,8 центнер/гектарды құрайды.

Жайылымдардың жемшөп қоры ұзақтығы 190-200 күн болатын жайылым кезеңінде пайдаланылады.

Ақсуат ауылдық округі Қызылорда қаласының батыс бөлігінде орналасқан, солтүстік жағынан Ақжарма ауылдық округімен, оңтүстік жағынан Сырдария ауданымен шектеседі.

Әкімшілік-аумақтық бөлінісі Ж. Маханбетов ауылынан тұрады.

Табиғи ауа-райының жағдайлары бойынша Ақсуат ауылдық округі күрт құбылмалы ауа-райымен құрғақ далалық аймаққа жатады, олар үшін тән қасиет: көктем-жазғы мезгілінің құрғақшылығы, жазғы жоғары және қысқы төмен ауа температурасы, жыл мезгілі бойынша жеткіліксіз және тұрақсыз атмосфералық жауын-шашын және бір жыл ішінде едәуір желдің жиілігі.

Ауылдық округтің жалпы жер көлемі 18230 гектар, оның ішінде жайылымдар – 5994 га.

Санаттары бойынша жерлер келесідей бөлінеді:

ауыл шаруашылығы мақсатындағы жерлер – 7727 га;

елді мекендердің жерлері – 3961 га.

Ауылдық округ аумағындағы ауыл шаруашылығы жануарлары мал басының саны: 2098 бас ірі қара малы, 1427 бас уақ мал, 750 бас жылқы малы бар.

Ауыл шаруашылығы жануарларының түрлері бойынша келесідей бөлінген:

ірі қара мал - 10 табын;

уақ мал - 9 отар;

жылқылар - 16 үйір.

Жайылымдар елді мекендердің табиғи-климаттық ерекшелігіне байланысты табиғи жайылымдарға жатады және көбінесе малды бағу үшін пайдаланылады. Ауылдық округтің аумағында екпе және аридтік жайылымдар жоқ.

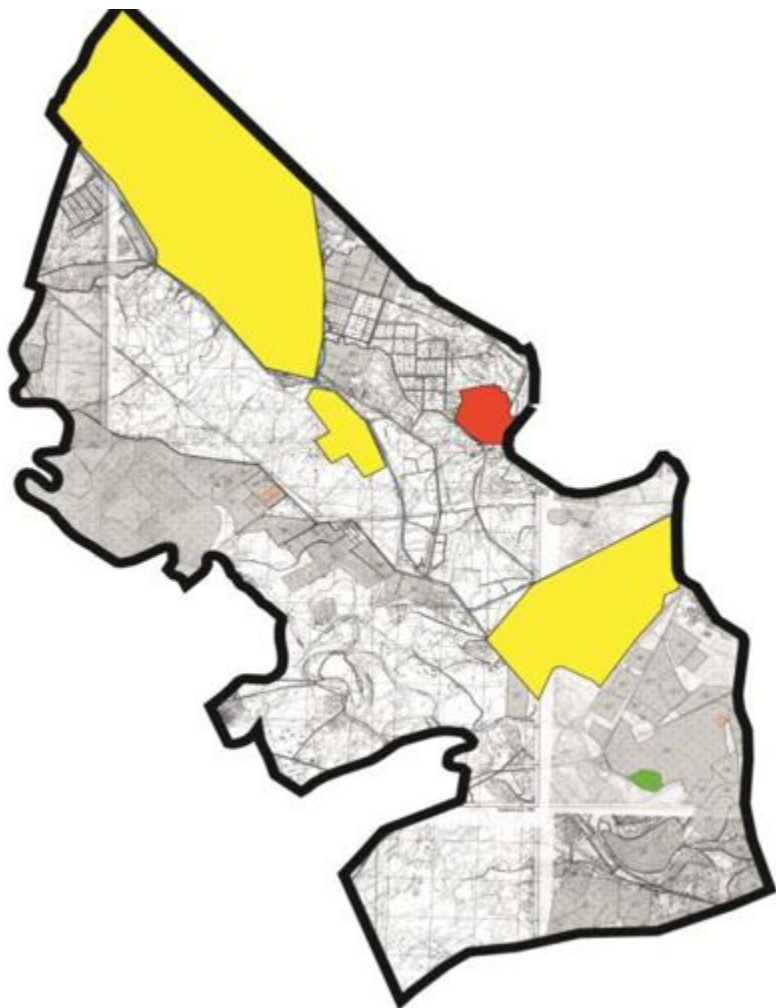
Жайылымдарды негізгі пайдаланушылар Ақсуат ауылдық округінің тұрғындары болып табылады.

Жоспар жайылымдарды ұтымды пайдалану, жем-шөпке қажеттілікті тұрақты қамтамасыз ету және жайылымдардың тозу процестерін болғызбау мақсатында қабылданды.

Ақсуат ауылдық округінің аумағында 1 ветеринарлық пункт, 1 мал қорымы және 1 мал тоғыту ваннасы қызмет істейді.

Ақсуат ауылдық округінде малды айдап өтуге арналған сервитуттар белгіленбеген.

**Құқық белгілейтін құжаттар негізінде жер санаттары, жер учаскелерінің меншік иелері және жер пайдаланушылар бөлінісінде әкімшілік-аумақтық бірлік аумағында жайылымдардың орналасу схемасы (картасы)**



Шартты белгілер	
	Ақсуат ауылдық округінің шекарасы
	Ауыл шаруашылығы мақсатындағы жерлер
	Елді мекен жерлері























123	Ербол ат	5										5
124	Абдих аймов Уалих ан	6										6
125	Нурга былов Сауле нбек	10										10
126	Усено в Тулег ен	5										5
127	Султа нбеко в Фарха т	1										1
128	Жалек еев Ерхан	40										40
129	Карга баев Акимб ек	30										30
130	Бегел ы Ерхан	25										25
131	Тлеуб ергено в Бегзат	25										25
132	Жанб ирова Жанат	40										40
133	Сарсе нбаев Азиз	5										5
134	Кулма нов Куаны ш	30										30
135	Серик баев Айбол	80										80
	Барлы ғы	5994	580	221	300			5907	959,2	3880	10072, 3	4050,3

Аббревиатуралардың таратылып жазылуы:

МІҚ – мүйізді ірі қара мал;

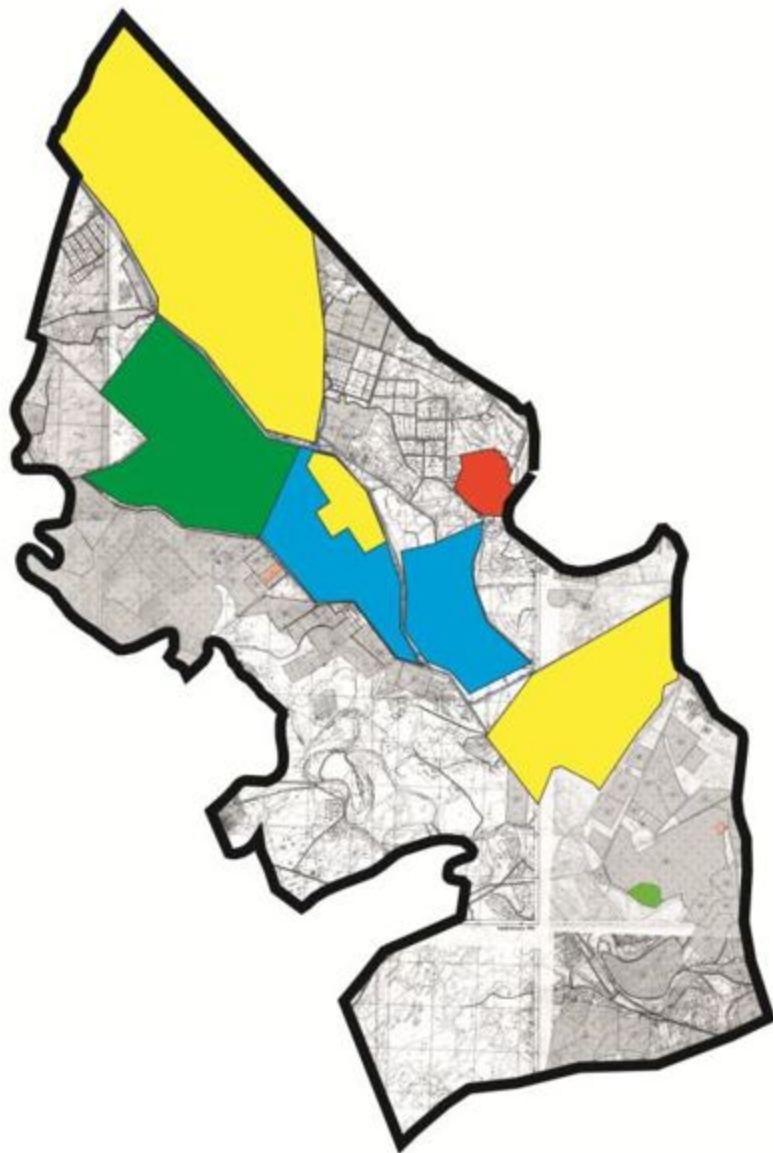
УМ – уақ мал;

га – гектар.

**Ақсуат ауылдық округі бойынша елді мекендер бөлінісінде мүйізді ірі қара аналық (сауын) мал басын орналастыру үшін жайылымдарды бөлу жөніндегі мәліметтер**

№	Елді мекен	Жайылым алаңы, гектар	Сауын сиырлардың болуы (бас)	Жайылымға қажеттілік нормасы 1 бас, гектар	Жайылымдардың қажеттілігі, гектар	Жайылымдармен қамтамасыз етілмеген, гектар	Қажеттіліктің қамтамасыз етілуі, пайыз	Артықшылық, гектар
1	Ж.Маханбетов ауылы	1440	507	11	5577	4137	25,8	-
Барлығы		1440	507	11	5577	4137	25,8	-

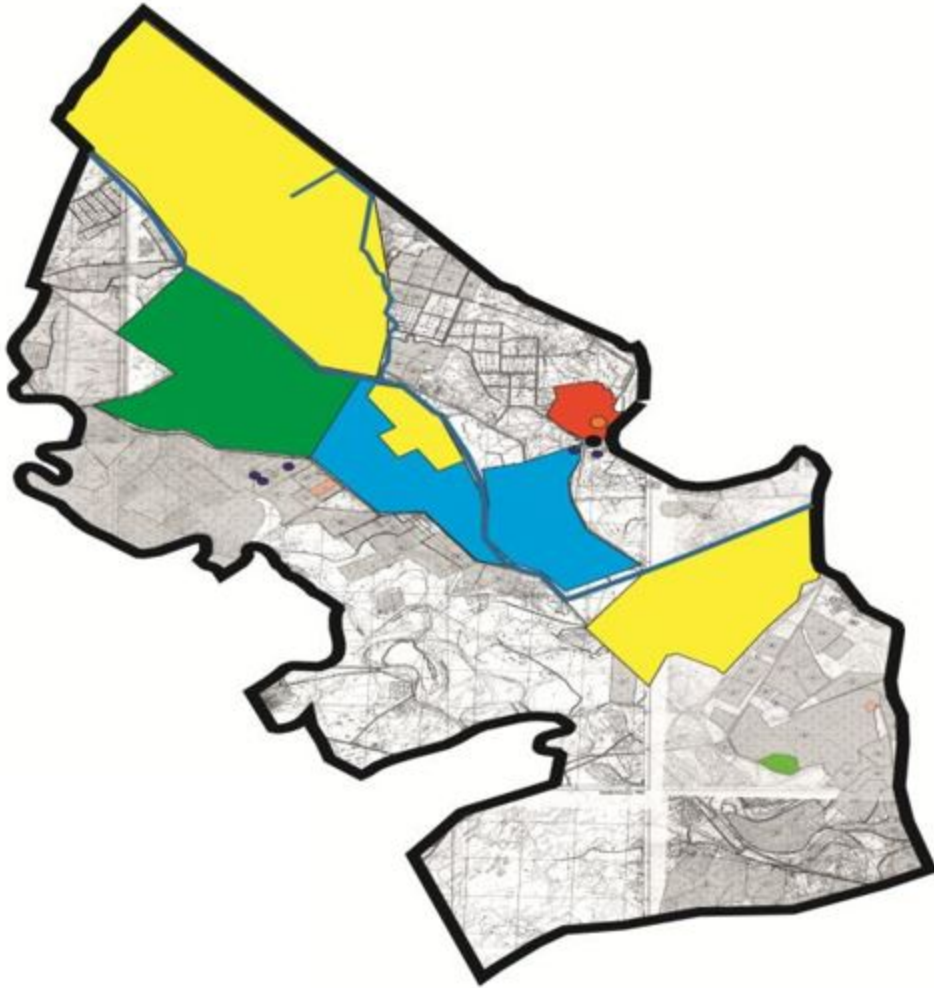
**Жайылым айналымдарының қолайлы схемасы**



Шартты белгілер	
	Аксуат ауылдық округінің шекарасы
	Ауыл шаруашылығы мақсатындағы жерлер
	Елді мекен жерлері
	Көктемгі және жазғы уақытта пайдаланылатын жайылымдар
	Күзгі және қысқы уақытта пайдаланылатын жайылымдар

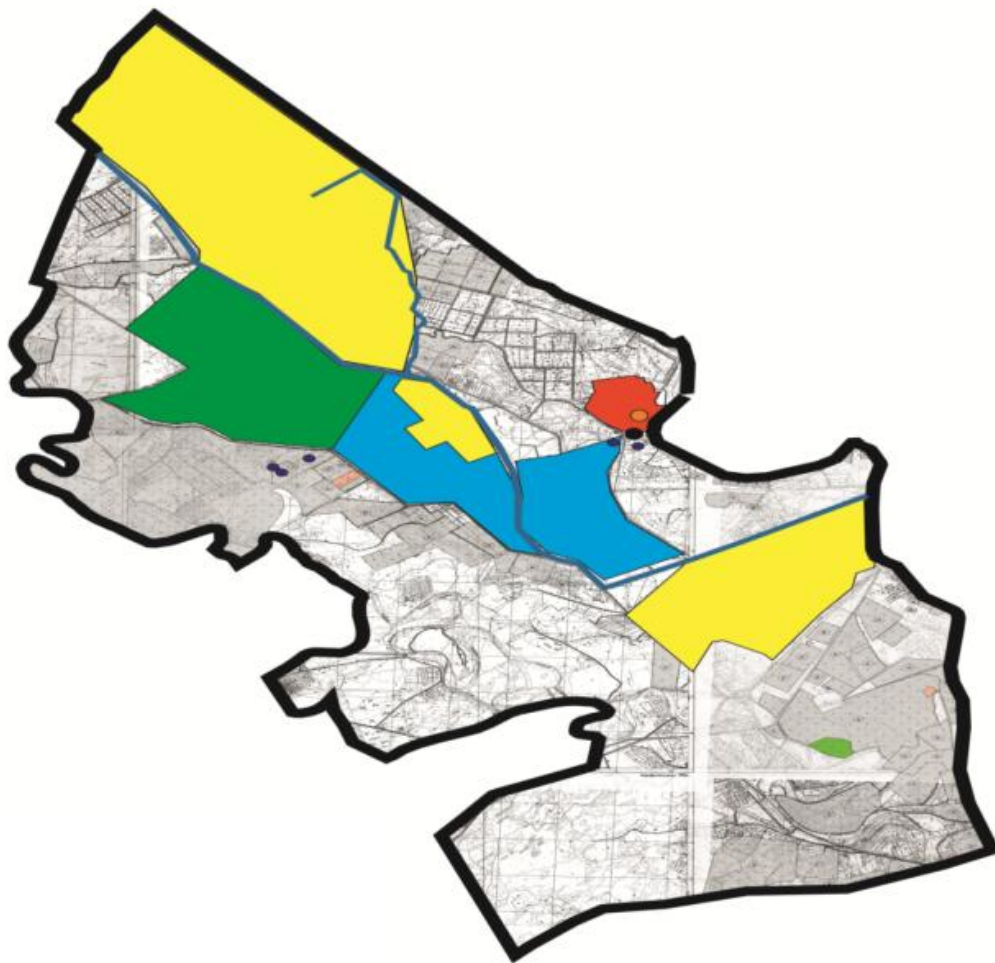
**Жайылымдардың, оның ішінде маусымдық жайылымдардың сыртқы және ішкі шекаралары мен алаңдары, жайылымдық инфрақұрылым объектілері белгіленген картасы**





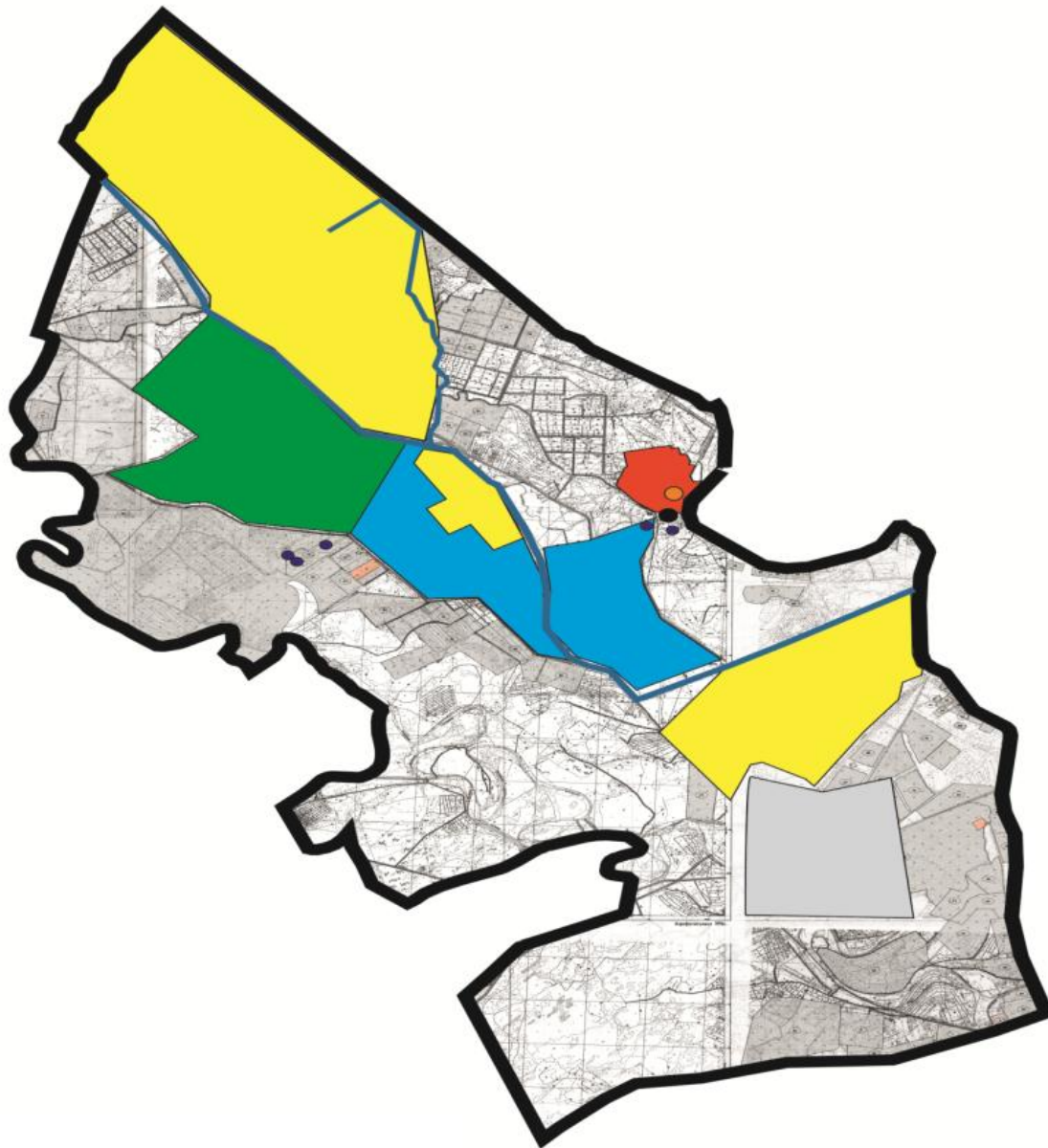
Шартты белгілер	
	Ақсуат ауылдық округінің шекарасы
	Ауыл шаруашылығы мақсатындағы жерлер
	Елді мекен жерлері
	Көктемгі және жазғы уақытта пайдаланылатын жайылымдар
	Күзгі және қысқы уақытта пайдаланылатын жайылымдар
	Көлдер
	Каналдар
	Мал тоғыту ваннасы
	Мал қорымы

**Жайылым пайдаланушылардың су тұтыну нормасына сәйкес жасалған су көздеріне (көлдерге, өзендерге, тоғандарға, апандарға, суару немесе суландыру арналарына, құбырлы немесе шахталы құдықтарға) қол жеткізу схемасы**



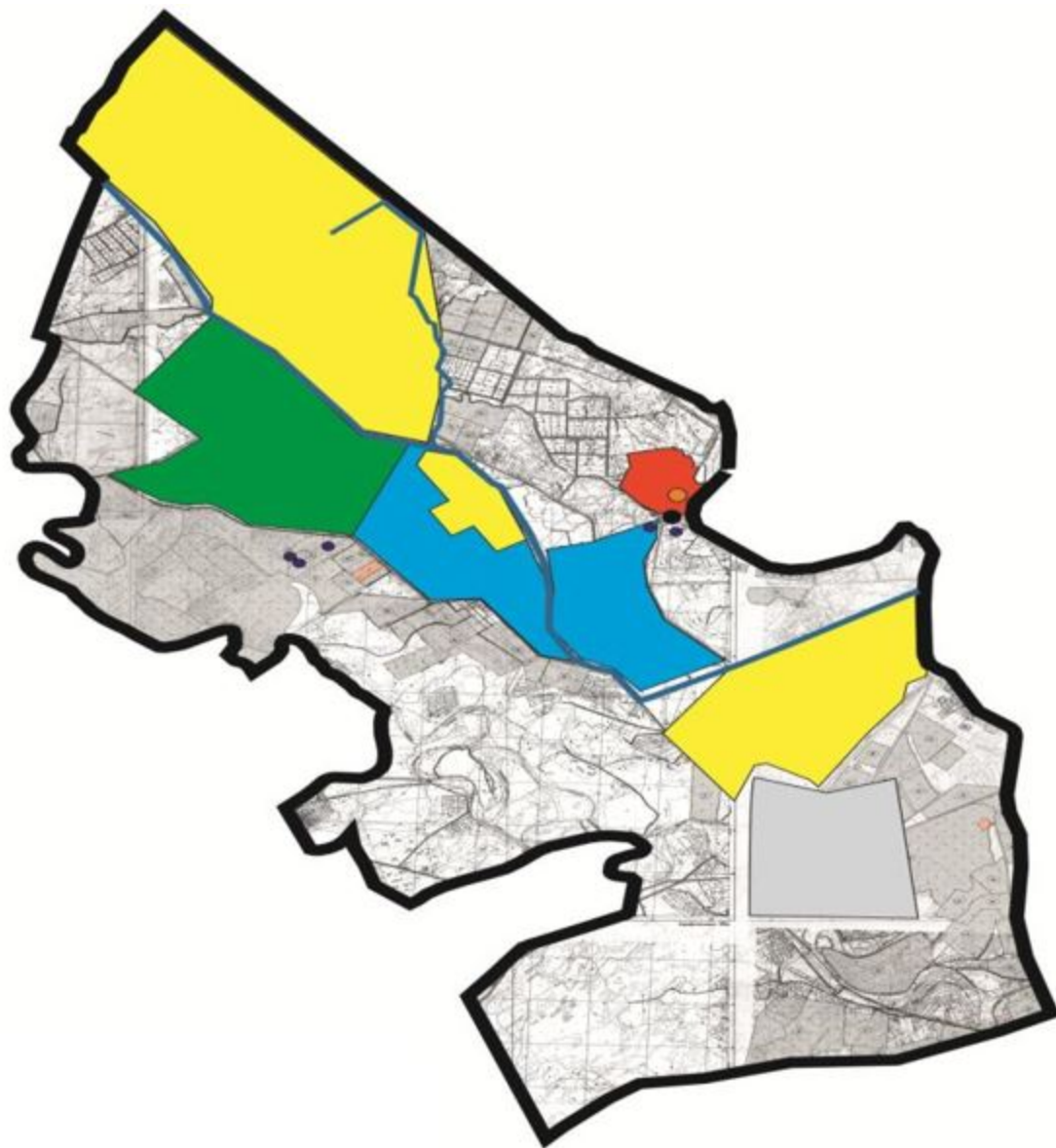
Шартты белгілер	
	Ақсуат ауылдық округінің шекарасы
	Ауыл шаруашылығы мақсатындағы жерлер
	Елді мекен жерлері
	Көктемгі және жазғы уақытта пайдаланылатын жайылымдар
	Күзгі және қысқы уақытта пайдаланылатын жайылымдар
	Көлдер
	Каналдар

**Жайылымы жоқ жеке және (немесе) заңды тұлғалардың ауыл шаруашылығы жануарларының мал басын орналастыру үшін жайылымдарды қайта бөлу және оны берілетін жайылымдарға ауыстыру схемасы**



Шартты белгілер	
	Ақсуат ауылдық округінің шекарасы
	Ауыл шаруашылығы мақсатындағы жерлер
	Елді мекен жерлері
	Жайылымдарды қайта бөлуге арналған жер телімдері

**Ауылдық округ маңында орналасқан жайылымдармен қамтамасыз етілмеген жеке және (немесе) заңды тұлғалардың ауыл шаруашылығы жануарларының мал басын шалғайдағы жайылымдарға орналастыру схемасы**



Шартты белгілер	
	Ақсуат ауылдық округінің шекарасы
	Ауыл шаруашылығы мақсатындағы жерлер
	Елді мекен жерлері
	Мал басын орналастыру шекаралары

**Ауыл шаруашылығы жануарларын жаюдың және айдаудың маусымдық маршруттарын белгілейтін жайылымдарды пайдалану жөніндегі күнтізбелік графигі**

№	Ауылдық округтің атауы	Жайылымға малдардың айдап шығарылу кезеңі	Жайылымнан малдардың қайтарылу кезеңі
11	Ақсуат ауылдық округі	наурыздың 2- жартысы	қазанның 2-онкүндігі

Қызылорда қалалық мәслихатының  
2022 жылғы 16 қыркүйектегі  
№ 175-24/4 шешіміне 2-қосымша

## **Қызылжарма ауылдық округінің 2022 - 2023 жылдарға арналған жайылымдарды басқару және оларды пайдалану жөніндегі жоспары**

1) Құқық белгілейтін құжаттар негізінде жер санаттары, жер учаскелерінің меншік иелері және жер пайдаланушылар бөлінісінде әкімшілік-аумақтық бірлік аумағында жайылымдардың орналасу схемасы (картасы);

2) жайылым айналымдарының қолайлы схемасы;

3) жайылымдардың, оның ішінде маусымдық жайылымдардың сыртқы және ішкі шекаралары мен алаңдары, жайылымдық инфрақұрылым объектілері белгіленген картасы;

4) жайылым пайдаланушылардың су тұтыну нормасына сәйкес жасалған су көздеріне (көлдерге, өзендерге, тоғандарға, апандарға, суару немесе суландыру каналдарына, құбырлы немесе шахталы құдықтарға) қолжеткізу схемасы;

5) жайылымы жоқ жеке және (немесе) заңды тұлғалардың ауыл шаруашылығы жануарларының мал басын орналастыру үшін жайылымдарды қайта бөлу және оны берілетін жайылымдарға ауыстыру схемасы;

6) ауылдық округ маңында орналасқан жайылымдармен қамтамасыз етілмеген жеке және (немесе) заңды тұлғалардың ауыл шаруашылығы жануарларының мал басын шалғайдағы жайылымдарға орналастыру схемасы;

7) ауыл шаруашылығы жануарларын жаюдың және айдаудың маусымдық маршруттарын белгілейтін жайылымдарды пайдалану жөніндегі күнтізбелік графигі.

Ауылдық округтің аумағы құрғақ, даласы бетеге-селеулі белдем тармағына жатады.

Дала өсімдігі басым болуы анықталды, оның негізгі түрлері: бетеге, селеулер, сұлыбас және шамалы даланың түрлі шөптерінің қатысуымен әр түрлі жусанның түрлері.

Ауылдық округтің аумағында гидрографиялық торап нашар дамыған. Жайылымды суландыру табиғи көлдерден, бұлақтардан, каналдардан қамтамасыз етіледі. Судың сапасы әлсіз тұздылау, малдарды суару үшін жарамды.

Жайылымдық алқаптардың орташа өнімділігі 7,5 центнер/гектарды құрайды.

Жайылымдар жемшөп қоры ұзақтығы 180-190 күн болатын жайылым кезеңінде пайдаланылады.

Қызылжарма ауылдық округі Қызылорда қаласының солтүстік-батыс бөлігінде орналасқан, солтүстік жағынан Талсуат, оңтүстік шығыс жағынан Қаруылтөбе және батыс жағынан Қызылөзек ауылдық округтерімен шектеседі.

Әкімшілік-аумақтық бөлінісі Қызылжарма ауылынан тұрады.

Табиғи ауа-райының жағдайлары бойынша Қызылжарма ауылдық округі күрт құбылмалы ауа-райымен құрғақ далалық аймаққа жатады, олар үшін тән қасиет:

көктем-жазғы мезгілінің құрғақшылығы, жазғы жоғары және қысқы төмен ауа температурасы, жыл мезгілі бойынша жеткіліксіз және тұрақсыз атмосфералық жауын-шашын және бір жыл ішінде едәуір желдің жігерлігі.

Ауылдық округтің жалпы жер көлемі 30 232 гектар,  
оның ішінде жайылымдар – 7057 га.

Санаттары бойынша жерлер келесідей бөлінеді:  
ауыл шаруашылығы мақсатындағы жерлер – 8556 га;  
елді мекендердің жерлері – 5222 га.

Ауылдық округ аумағындағы ауыл шаруашылығы жануарлары мал басының саны: 2001 бас ірі қара малы, 1855 бас уақ мал, 900 бас жылқы малы бар.

Ауыл шаруашылығы жануарларының түрлері бойынша келесідей бөлінген:  
ірі қара мал - 18 табын;  
уақ мал - 27 отар;  
жылқылар - 18 үйір.

Жайылымдар елді мекеннің табиғи-климаттық ерекшелігіне байланысты табиғи жайылымдарға жатады және көбінесе малды бағу үшін пайдаланылады. Ауылдық округтің аумағында екпе және аридтік жайылымдар жоқ.

Жайылымдарды негізгі пайдаланушылар Қызылжарма ауылдық округінің тұрғындары болып табылады.

Жоспар жайылымдарды ұтымды пайдалану, жем-шөпке қажеттілікті тұрақты қамтамасыз ету және жайылымдардың тозу процестерін болғызбау мақсатында қабылданды.

Қызылжарма ауылдық округінің аумағында 1 ветеринарлық пункт, 1 мал қорымы және 1 мал тоғыту ваннасы қызмет істейді.

Қызылжарма ауылдық округінде малды айдап өтуге арналған сервитуттар белгіленбеген.

**Құқық белгілейтін құжаттар негізінде жер санаттары, жер учаскелерінің меншік иелері және жер пайдаланушылар бөлінісінде әкімшілік-аумақтық бірлік аумағында жайылымдардың орналасу схемасы (картасы)**









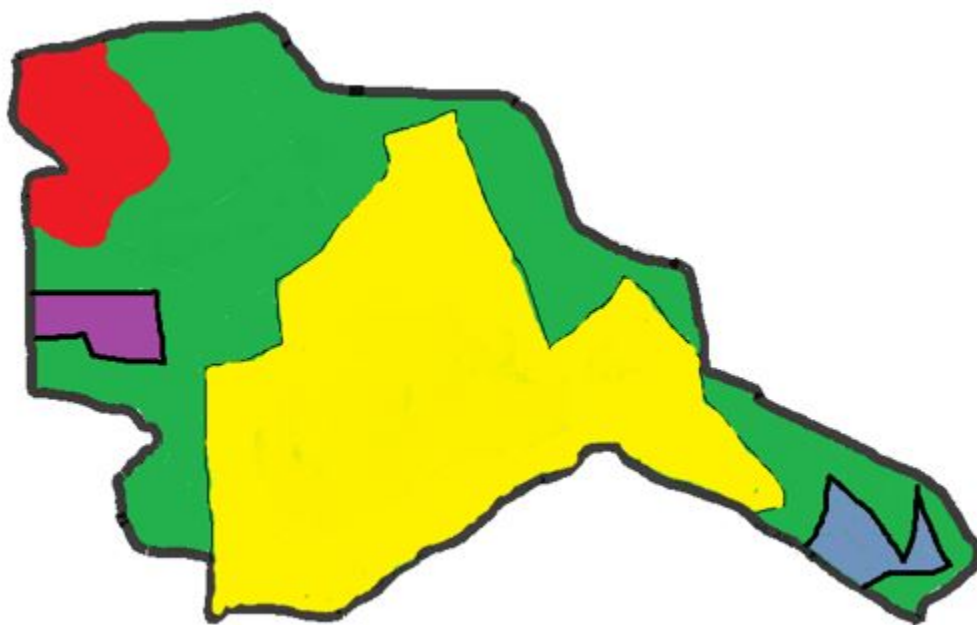






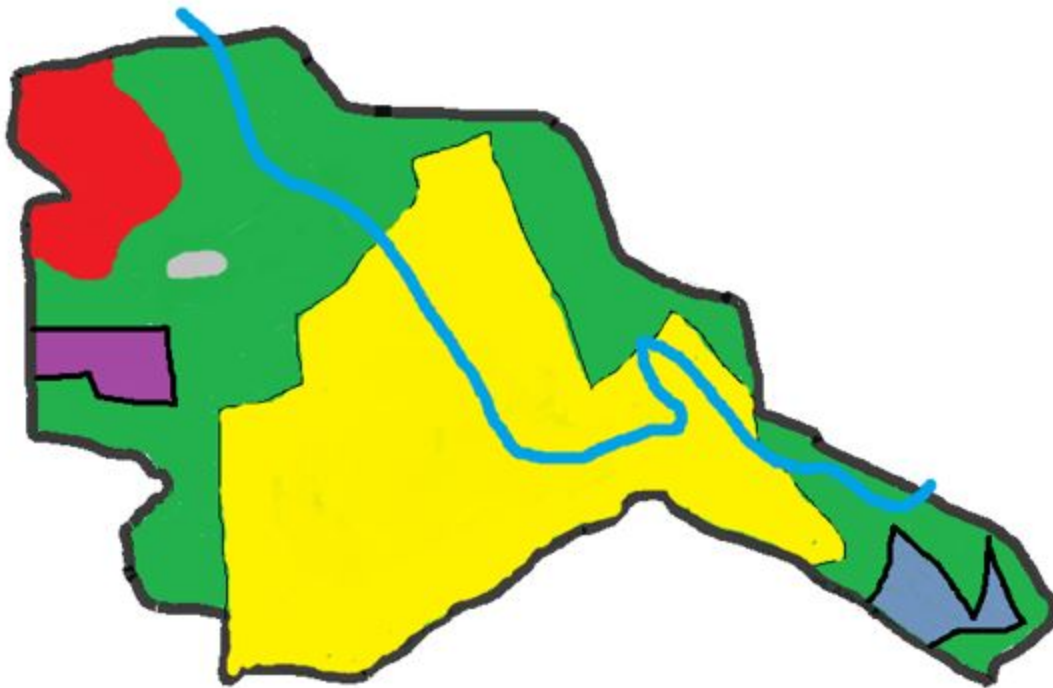
№ №	Елді мекен	Жайылым алаңы, гектар	Сауын сиырлардың болуы (бас)	Жайылымға қажеттілік нормасы 1 бас, гектар	Жайылымдардың қажеттілігі, гектар	Жайылымдармен қамтамасыз етілмеген, гектар	Қажеттіліктің қамтамасыз етілуі, пайыз	Артықшылық, гекта
1 1	Қызылжарма ауылы	7057	631	11	6941	1116	98,3	-116
2	Барлығы	7057	631	11	6941	1116	98,3	-116

### Жайылым айналымдарының қолайлы схемалары



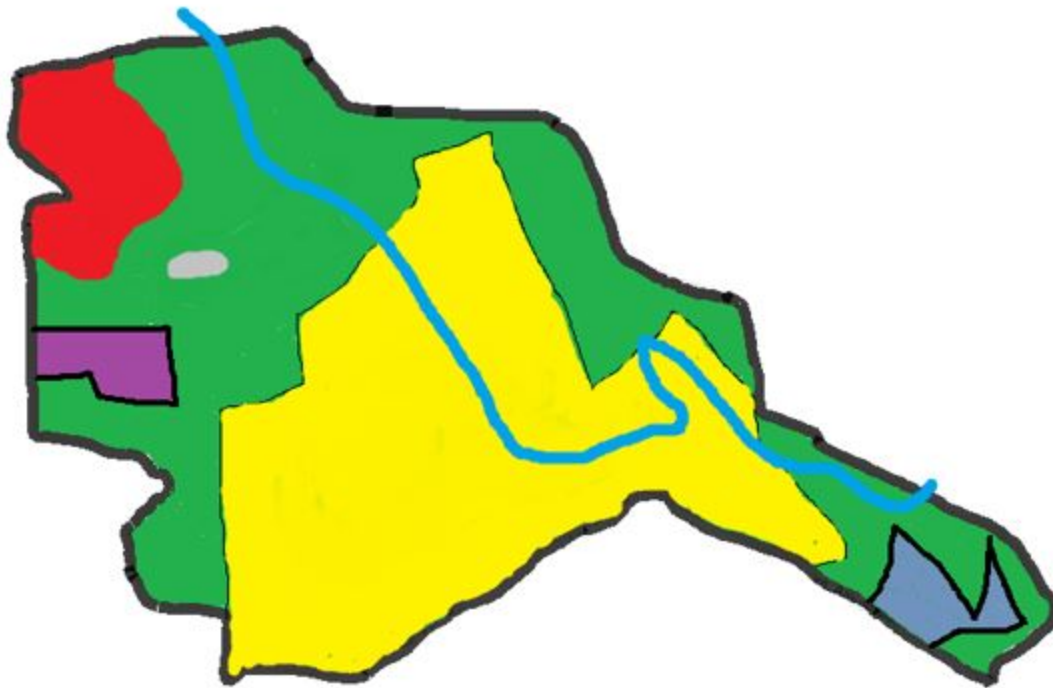
Шартты беллер	
	Қызылжарма ауылдық округінің шекарасы
	Ауыл шаруашылығы мақсатындағы жерлер
	Елді мекен жерлері
	Көктемгі және жазғы уақытта пайдаланылатын жайылымдар
	Күзгі және қысқы уақытта пайдаланылатын жайылымдар

**Жайылымдардың, оның ішінде маусымдық жайылымдардың сыртқы және ішкі шекаралары мен аландары, жайылымдық инфрақұрылым объектілері белгіленген картасы**



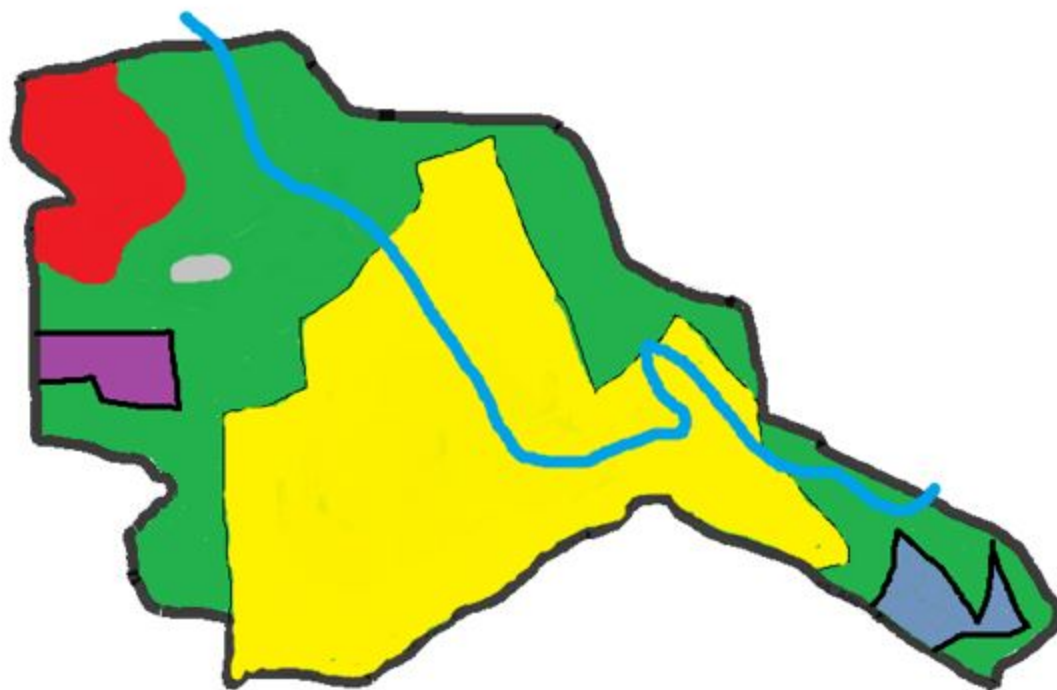
Шартты белгілер	
	Қызылжарма ауылдық округінің шекарасы
	Ауыл шаруашылығы мақсатындағы жерлер
	Елді мекен жерлері
	Көктемгі және жазғы уақытта пайдаланылатын жайылымдар
	Күзгі және қысқы уақытта пайдаланылатын жайылымдар
	Көлдер
	Каналдар
	Мал тоғыту ваннасы
	Мал қорымы

**Жайылым пайдаланушылардың су тұтыну нормасына сәйкес жасалған су көздеріне (көлдерге, өзендерге, тоғандарға, апандарға, суару немесе суландыру каналдарына, құбырлы немесе шахталы құдықтарға) қол жеткізу схемасы**



Шартты белгілер	
	Қызылжарма ауылдық округінің шекарасы
	Ауыл шаруашылығы мақсатындағы жерлер
	Елді мекен жерлері
	Көктемгі және жазғы уақытта пайдаланылатын жайылымдар
	Күзгі және қысқы уақытта пайдаланылатын жайылымдар
	Көлдер
	Каналдар

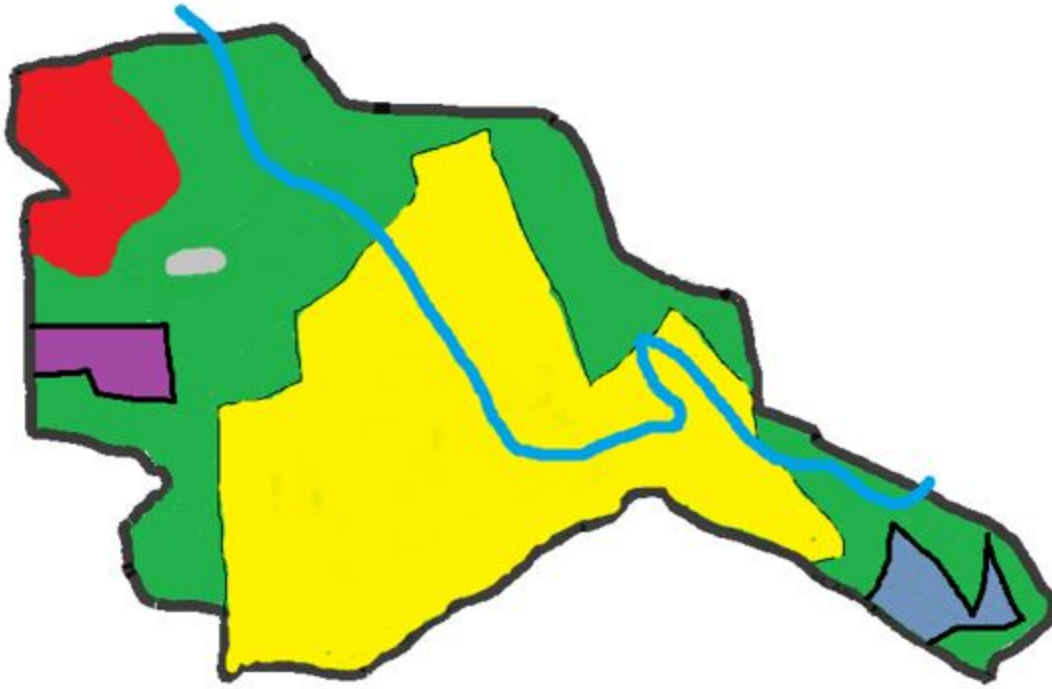
**Жайылымы жоқ жеке және (немесе) заңды тұлғалардың ауыл шаруашылығы жануарларының мал басын орналастыру үшін жайылымдарды қайта бөлу және оны берілетін жайылымдарға ауыстыру схемасы**



Шартты белгілер	
	Қызылжарма ауылдық округінің шекарасы
	Ауыл шаруашылығы мақсатындағы жерлер
	Елді мекен жерлері
	Жайылымдарды қайта бөлуге арналған жер телімдері

**Ауылдық округ маңында орналасқан жайылымдармен қамтамасыз етілмеген жеке және (немесе) заңды тұлғалардың ауыл шаруашылығы жануарларының мал басын шалғайдағы жайылымдарға орналастыру схемасы**





Шартты белгілер	
	Қызылjarма ауылдық округінің шекарасы
	Ауыл шаруашылығы мақсатындағы жерлер
	Елді мекен жерлері
	Мал басын орналастыру шекаралары

**Ауыл шаруашылығы жануарларын жаюдың және айдаудың маусымдық маршруттарын белгілейтін жайылымдарды пайдалану жөніндегі күнтізбелік графигі**

№	Ауылдық округтің атауы	Жайылымға малдардың айдап шығарылу кезеңі	Жайылымнан малдардың қайтарылу кезеңі
1	Қызылjarма ауылдық округі	наурыздың 2-жартысы	қазанның 2-онкүндігі

Қызылорда қалалық мәслихатының  
2022 жылғы 16 қыркүйектегі  
№ 175-24/4 шешіміне 3-қосымша

**Ақjarма ауылдық округінің 2022-2022 жылдарға арналған жайылымдарды басқару және оларды пайдалану жөніндегі жоспар**

1) Құқық белгілейтін құжаттар негізінде жер санаттары, жер учаскелерінің меншік иелері және жер пайдаланушылар бөлінісінде әкімшілік-аумақтық бірлік аумағында жайылымдардың орналасу схемасы (картасы);

2) жайылым айналымдарының қолайлы схемасы;

3) жайылымдардың, оның ішінде маусымдық, жайылымдардың сыртқы және ішкі шекаралары мен алаңдары, жайылымдық инфрақұрылым объектілері белгіленген картасы;

4) жайылым пайдаланушылардың су тұтыну нормасына сәйкес жасалған су көздеріне (көлдерге, өзендерге, тоғандарға, апандарға, суару немесе суландыру каналдарына, құбырлы немесе шахталы құдықтарға) қол жеткізу схемасы;

5) жайылымы жоқ жеке және (немесе) заңды тұлғалардың ауыл шаруашылығы жануарларының мал басын орналастыру үшін жайылымдарды қайта бөлу және оны берілетін жайылымдарға ауыстыру схемасы;

6) ауылдық округ маңында орналасқан жайылымдармен қамтамасыз етілмеген жеке және (немесе) заңды тұлғалардың ауыл шаруашылығы жануарларының мал басын шалғайдағы жайылымдарға орналастыру схемасы;

7) ауыл шаруашылығы жануарларын жаюдың және айдаудың маусымдық маршруттарын белгілейтін жайылымдарды пайдалану жөніндегі күнтізбелік графигі.

Ауылдық округтің аумағы құрғақ, даласы бетеге-селеулі белдем тармағына жатады.

Ауылдық округтің аумағында гидрографиялық торап жақсы дамыған. Жайылымды суландыру табиғи апандар, шахталы құдықтармен қамтамасыз етіледі. Судың сапасы әлсіз тұздылау, малдарды суару үшін жарамды.

Жайылымдық алқаптардың орташа өнімділігі 4,5 центнер/гектарды құрайды.

Жайылым жемшөптерінің қоры ұзақтығы 180-200 күн болатын жайылым кезеңінде пайдаланылады.

Ақжарма ауылдық округі Қызылорда қаласының батыс бөлігінде орналасқан, солтүстік жағынан Сырдария ауданымен, оңтүстік жағынан Ақсуат ауылдық округімен шектеседі.

Әкімшілік-аумақтық бөлінісі Баймұрат батыр және Талдыарал ауылдарынан тұрады.

Табиғи ауа-райының жағдайлары бойынша Ақжарма ауылдық округі күрт құбылмалы ауа-райымен құрғақ аймаққа жатады, көктем – жазғы мезгілінің құрғақшылығы, жазғы жоғары және қысқы төмен ауа температурасы, жыл мезгілі бойынша жеткіліксіз және тұрақсыз атмосфералық жауын-шашын және бір жыл ішінде едәуір желдің жігерлілігі.

Ауылдық округтің жалпы жер көлемі - 4744,0 гектар оның ішінде жайылымдар – 2133,0 га.

Санаттары бойынша жерлер келесідей бөлінеді:

ауыл шаруашылығы мақсатындағы жерлер – 3842,0 га;

елді мекендердің жері - 902,0 га.

Ауылдық округ аумағындағы ауыл шаруашылығы жануарлары мал басының саны: 1472 бас мүйізді ірі қара малы, 385 бас ұсақ мал, 145 бас жылқы малы бар.

Ауыл шаруашылығы жануарларының түрлері бойынша келесідей бөлінген.

мүйізді ірі қара – 7 табын;

ұсақ мал – 3 отар;

жылқылар – 4 үйір.

Жайылымдар елді мекендердің табиғи-климаттық ерекшелігіне байланысты табиғи жайылымдарға жатады және көбінесе малды бағу үшін пайдаланылады. Ауылдық округтің аумағында екпе және аридтік жайылымдар жоқ.

Жайылымдарды негізгі пайдаланушылар Ақжарма ауылдық округінің тұрғындары болып келеді.

Жоспар жайылымдарды ұтымды пайдалану, жем-шөп қажеттілікті тұрақты қамтамасыз ету және жайылымдардың тозу процестерін болғызбау мақсатында қабылданды.

Ақжарма ауылдық округінің аумағында 1 ветеринарлық пункт, 1 мал қорымы және 1 мал тоғыту ваннасы қызмет істейді.

Ақжарма ауылдық округінде мал айдап өтуге арналған сервитуттар белгіленбеген.

**Құқық белгілейтін құжаттар негізінде жер санаттары, жер учаскелерінің меншік иелері және жер пайдаланушылар бөлінісінде әкімшілік-аумақтық бірлік аумағында жайылымдардың орналасу схемасы (картасы)**

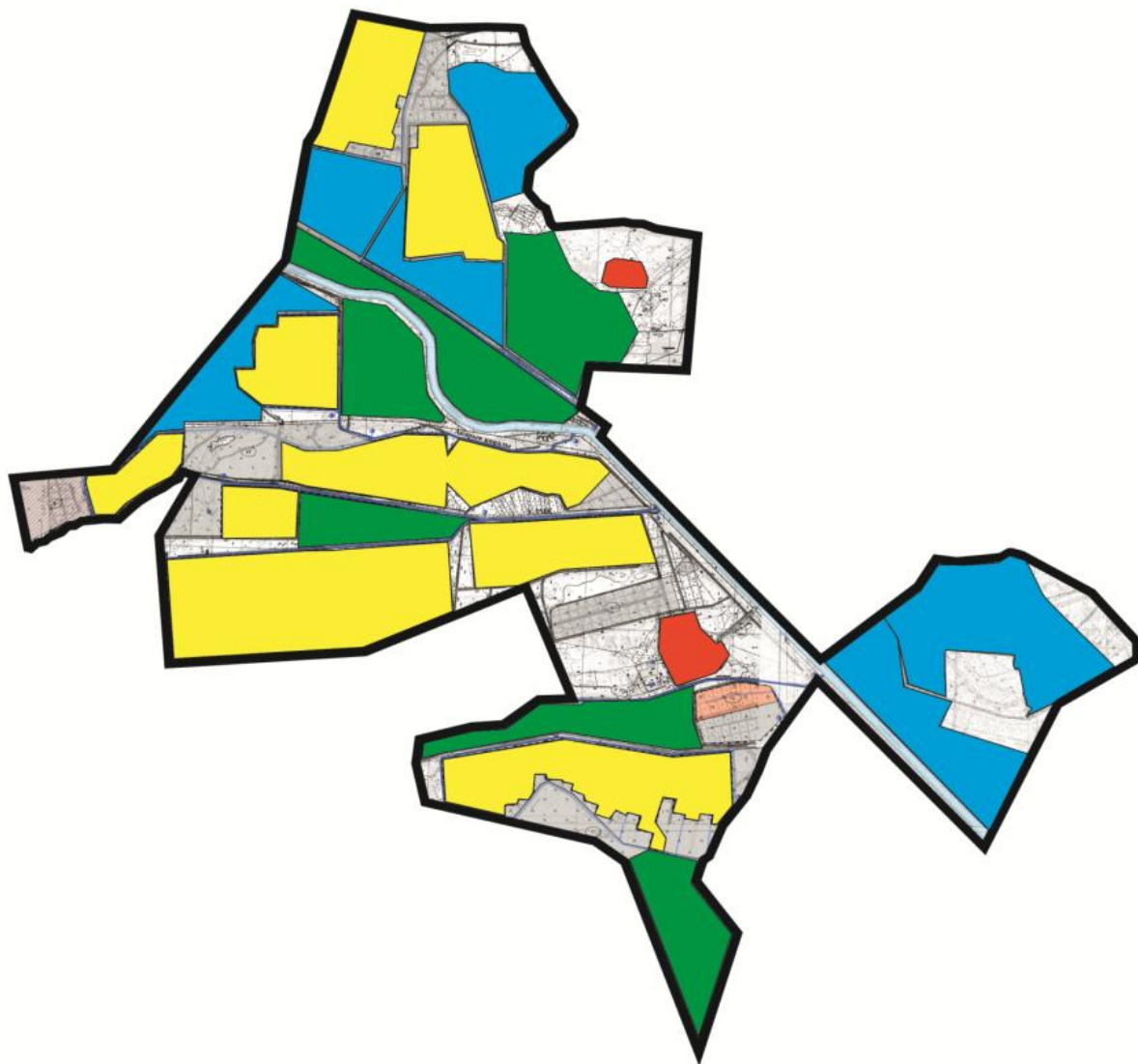






№	Елді мекен	Жайылым алаңы, гектар	Сауын сиырлардың болуы (бас)	Жайылымға қажеттілік нормасы 1 бас, гектар	Жайылымдардың қажеттілігі, гектар	Жайылымдармен қамтамасыз етілмеген гектар	Қажеттіліктің қамтамасыз етілуі, пайыз	Артықшылық, гектар
1	Баймұрат батыр ауылы	283	362	11,0	3982	3699	7,1	-
2	Талдыарал ауылы	262	245	11,0	2695	2433	9,7	-
	Барлығы	545	607	11,0	6677	6132	16,8	-

### Жайылым айналымдарының қолайлы схемасы

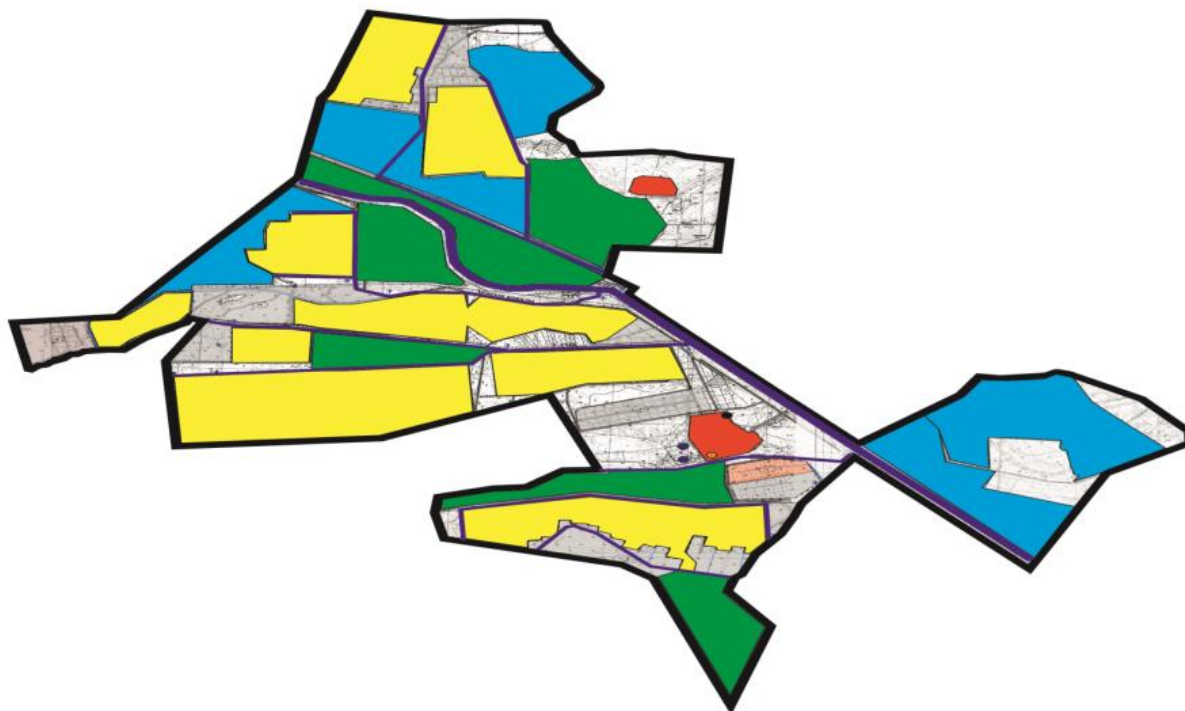


Шартты белгілер

Акжарма ауылдық округінің шекарасы

	Ауыл шаруашылығы мақсатындағы жерлер
	Елді мекендердің жерлері
	Көктемгі және жазғы уақытта пайдаланылатын жайылымдар
	Күзгі және қысқы уақытта пайдаланылатын жайылымдар

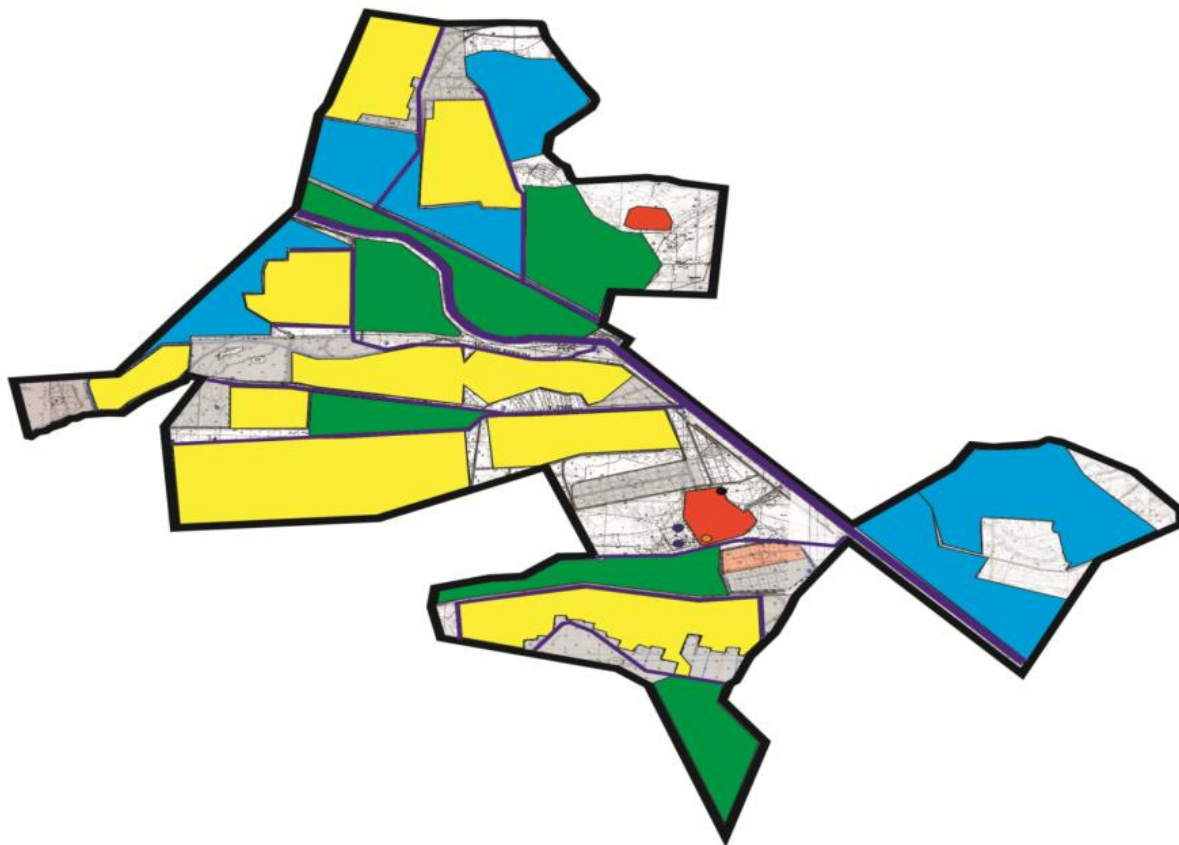
**Жайылымдардың, оның ішінде маусымдық жайылымдардың сыртқы және ішкі шекаралары мен алаңдары, жайылымдық инфрақұрылым объектілері белгіленген картасы**



Шартты белгілер	
	Ақжарма ауылдық округінің шекарасы
	Ауыл шаруашылығы мақсатындағы жерлер
	Елді мекендердің жерлері
	Көктемгі және жазғы уақытта пайдаланылатын жайылымдар
	Күзгі және қысқы уақытта пайдаланылатын жайылымдар
	Көлдер
	Каналдар
	Мал тоғыту ваннасы
	Мал қорымы

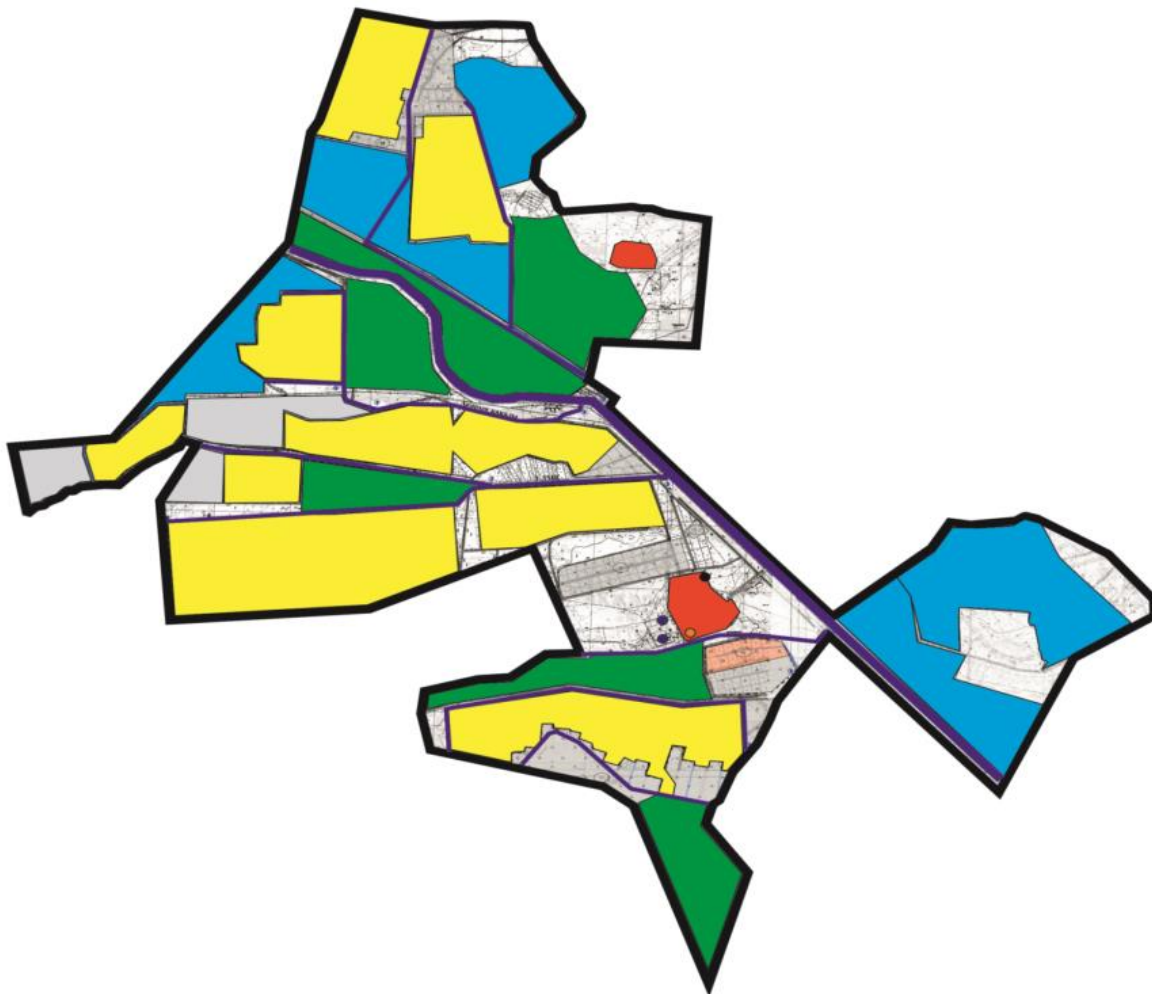


**Жайылым пайдаланушылардың су тұтыну нормасына сәйкес жасалған су көздеріне (көлдерге, өзендерге, тоғандарға, апандарға, суару немесе суландыру каналдарына, құбырлы немесе шахталы құдықтарға) қол жеткізу схемасы**



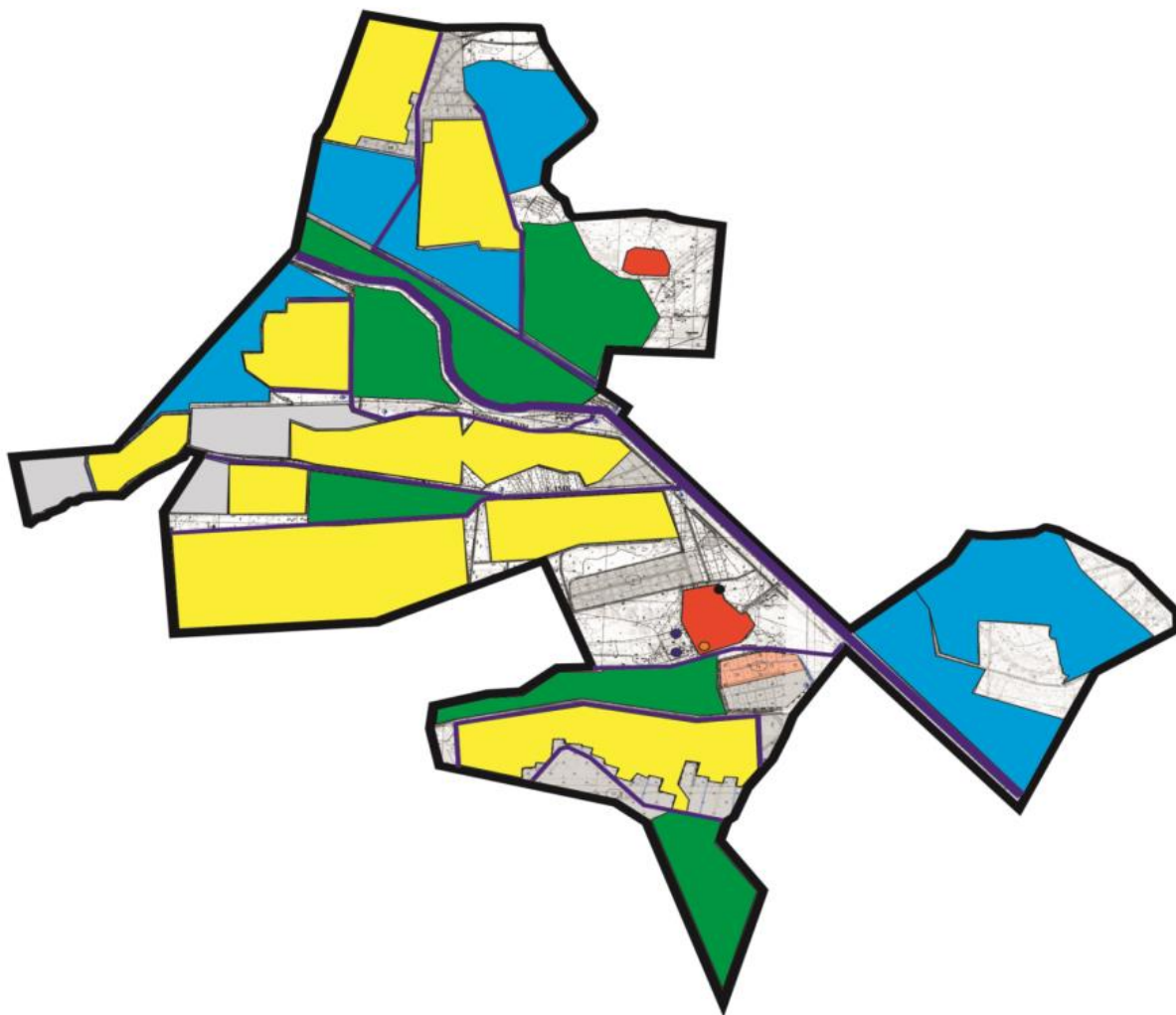
Шартты белгілер	
	Ақжарма ауылдық округінің шекарасы
	Ауыл шаруашылығы мақсатындағы жерлер
	Елді мекендердің жерлері
	Көктемгі және жазғы уақытта пайдаланылатын жайылымдар
	Күзгі және қысқы уақытта пайдаланылатын жайылымдар
	Көлдер
	Каналы

**Жайылымы жоқ жеке және (немесе) заңды тұлғалардың ауыл шаруашылығы жануарларының мал басын орналастыру үшін жайылымдарды қайта бөлу және оны берілетін жайылымдарға ауыстыру схемасы**



Шартты белгілер	
	Ақжарма ауылдық округінің шекарасы
	Ауыл шаруашылығы мақсатындағы жерлер
	Елді мекендердің жерлері
	Жайылымдарды қайта бөлу арналған жер телімдері

**Ауылдық округ маңында орналасқан жайылымдармен қамтамасыз етілмеген жеке және (немесе) заңды тұлғалардың ауылшаруашылығы жануарларының мал басын шалғайдағы жайылымдарға орналастыру схемасы**



Шартты белгілер	
	Ақжарма ауылдық округінің шекарасы
	Ауыл шаруашылығы мақсатындағы жерлер
	Елді мекендердің жерлері
	Мал басын орналастыру шекаралары

**Ауыл шаруашылығы жануарларын жаюдың және айдаудың маусымдық бағыттарын белгілейтін жайылымдарды пайдалану жөніндегі күнтізбелік графигі**

№	Ауылдық округтің атауы	Жайылымға малдардың айдап шығарылу кезеңі	Жайылымнан малдардың қайтарылу кезеңі
1	Ақжарма ауылдық округі	наурыздың 2-жартысы	қазанның 2-онкүндігі

Қызылорда қалалық мәслихатының  
2022 жылғы 16 қыркүйектегі  
№ 175-24/4 шешіміне 4-қосымша

**Талсуат ауылдық округінің 2022 - 2023 жылдарға арналған жайылымдарды басқару және оларды пайдалану жөніндегі жоспары**

1) Құқық белгілейтін құжаттар негізінде жер санаттары, жер учаскелерінің меншік иелері және жер пайдаланушылар бөлінісінде әкімшілік-аумақтық бірлік аумағында жайылымдардың орналасу схемасы (картасы);

2) жайылым айналымдарының қолайлы схемасы;

3) жайылымдардың, оның ішінде маусымдық жайылымдардың сыртқы және ішкі шекаралары мен алаңдары, жайылымдық инфрақұрылым объектілері белгіленген картасы;

4) жайылым пайдаланушылардың су тұтыну нормасына сәйкес жасалған су көздеріне (көлдерге, өзендерге, тоғандарға, апандарға, суару немесе суландыру каналдарына, құбырлы немесе шахталы құдықтарға) қолжеткізу схемасы;

5) жайылымы жоқ жеке және (немесе) заңды тұлғалардың ауыл шаруашылығы жануарларының мал басын орналастыру үшін жайылымдарды қайта бөлу және оны берілетін жайылымдарға ауыстыру схемасы;

6) ауылдық округ маңында орналасқан жайылымдармен қамтамасыз етілмеген жеке және (немесе) заңды тұлғалардың ауыл шаруашылығы жануарларының мал басын шалғайдағы жайылымдарға орналастыру схемасы;

7) ауыл шаруашылығы жануарларын жаюдың және айдаудың маусымдық маршруттарын белгілейтін жайылымдарды пайдалану жөніндегі күнтізбелік графигі.

Ауылдық округтің аумағы құрғақ, даласы бетеге-селеулі белдем тармағына жатады.

Дала өсімдігі басым болуы анықталды, оның негізгі түрлері: бетеге, селеулер, сұлыбас және шамалы даланың түрлі шөптері.

Ауылдық округтің аумағында гидрографиялық торап нашар дамыған. Жайылымды суландыру табиғи апандар, шахталы құдықтармен қамтамасыз етіледі. Судың сапасы әлсіз тұздылау, малдарды суару үшін жарамды.

Жайылымдық алқаптардың орташа өнімділігі 8,8 центнер/гектарды құрайды.

Жайылымдар жемшөп қоры ұзақтығы 170-180 күн болатын жайылым кезеңінде пайдаланылады.

Талсуат ауылдық округі Қызылорда қаласының батыс бөлігінде орналасқан, солтүстік жағынан Қызылөзек, шығыс жағынан Қызылжарма ауылдық округтерімен шектеседі.

Әкімшілік-аумақтық бөлінісі Талсуат ауылынан тұрады.

Табиғи ауа-райының жағдайлары бойынша Талсуат ауылдық округі күрт құбылмалы ауа-райымен құрғақ далалық аймаққа жатады, олар үшін тән қасиет: көктем-жазғы мезгілінің құрғақшылығы, жазғы жоғары және қысқы төмен ауа температурасы, жыл мезгілі бойынша жеткіліксіз және тұрақсыз атмосфералық жауын-шашын және бір жыл ішінде едәуір желдің жігерлігі.

Ауылдық округтің жалпы жер көлемі 925 гектар оның ішінде жайылымдар –363 га. Санаттары бойынша жерлер келесідей бөлінеді:

ауылшаруашылығы мақсатындағы жерлер – 1413,44 га;

елді мекендердің жерлері – 50 га.

Ауылдық округ аумағындағы ауыл шаруашылығы жануарлары мал басының саны: 912 бас ірі қара мал, 1109 бас уақ мал, 181 бас жылқы, 10 бас түйе.

Ауыл шаруашылығы жануарларының түрлері бойынша келесідей бөлінген:

ірі қара мал -3 табын;

уақ мал - 2 отар;

жылқылар - 4 үйір;

түйелер – 1 келе.

Жайылымдар елді мекеннің табиғи-климаттық ерекшелігіне байланысты табиғи жайылымдарға жатады және көбінесе малды бағу үшін пайдаланылады. Ауылдық округтің аумағында екпе және аридтік жайылымдар жоқ.

Жайылымдарды негізгі пайдаланушылар Талсуат ауылдық округінің тұрғындары болып табылады.

Жоспар жайылымдарды ұтымды пайдалану, жем-шөпке қажеттілікті тұрақты қамтамасыз ету және жайылымдардың тозу процестерін болғызбау мақсатында қабылданды.

Талсуат ауылдық округінің аумағында 1 ветеринарлық пункт, 1 мал тоғыту ваннасы және 1 мал қорымы қызмет істейді.

Талсуат ауылдық округінде малды айдап өтуге арналған сервитуттар белгіленбеген.

**Құқық белгілейтін құжаттар негізінде жер санаттары, жер учаскелерінің меншік иелері және жер пайдаланушылар бөлінісінде әкімшілік-аумақтық бірлік аумағында жайылымдардың орналасу схемасы (картасы)**



1	Омар о в Ерла н " ш/ қ	10	40	10	5	-	11	2,2	13,2	-	440	22	66	-	518
2	Утег енов Даст ан " ш/ қ	15	-	-	37	-	-		13,2	-	-		488		433 -
3	Суле ймен о в Шын шыр хан " ш/ қ	5	-	-	-	-	-	2,2	13,2	-	-	-	-	-	5
4	Смай лов Узак Кара манов ич " ш/ қ	50	-	-	-	-	-	2,2	13,2	-	-	-	-	-	50
5	Абса дико в Сагд ат Тын ышт ықба евич " ш/ қ	50	15	-	-	-	11	2,2	13,2		165	-	-		115
6	Даб ысов Абза л " ш/ қ	441	10				11				110				-









	ич ш /қ															-	
26	Малдыбаев Усенбай ш/қ	5														-	5
27	Бажеев Мэлс ш/қ	45	-	-	-	-	-	-	-	-	-	-	-	-	-	-	45
28	Жакипова Анаркуль Архиповна ш/қ	20	-	-	-	-	-	-	-	-	-	-	-	-	-	-	20
29	Жанбиров Жанат Ниязовна ш/қ	15															15
	Барлығы	1413,44	87	10	48				957	22	633,2					1584,9	754,14

Аббревиатуралардың таратылып жазылуы:

МІҚ – мүйізді ірі қара мал;

УМ – уақ мал;

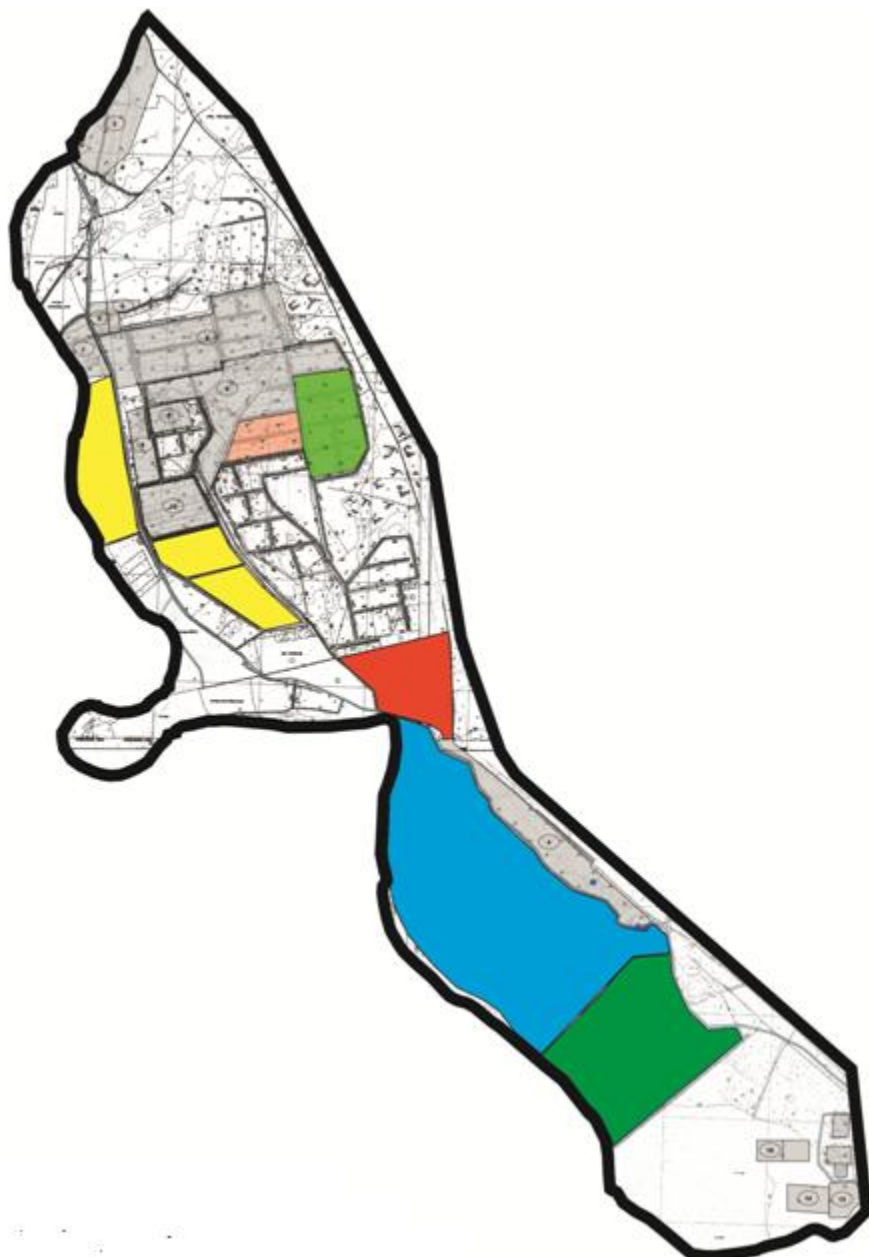
га – гектар;

ш/қ – шаруа қожалық.






**Талсуат ауылдық округі бойынша елді мекендер бөлінісінде мүйізді ірі қара аналық (сауын) мал басын орналастыру үшін жайылымдарды бөлу**

№	Елді мекен	Жайылым алаңы, гектар	Сауын сиырлардың болуы (бас)	Жайылымға қажеттілік нормасы 1 бас, гектар	Жайылымдардың қажеттілігі, гектар	Жайылым дармен қамтамасыз етілмеген, гектар	Қажеттіліктің қамтамасыз етілуі, пайыз	Артықшылық, гектар
1	Талсуат ауылдық округі	278,6	358	11,0	3938	3659,4	7,6	-
	Барлығы	278,6	358	11,0	3938	3659,4	7,6	-

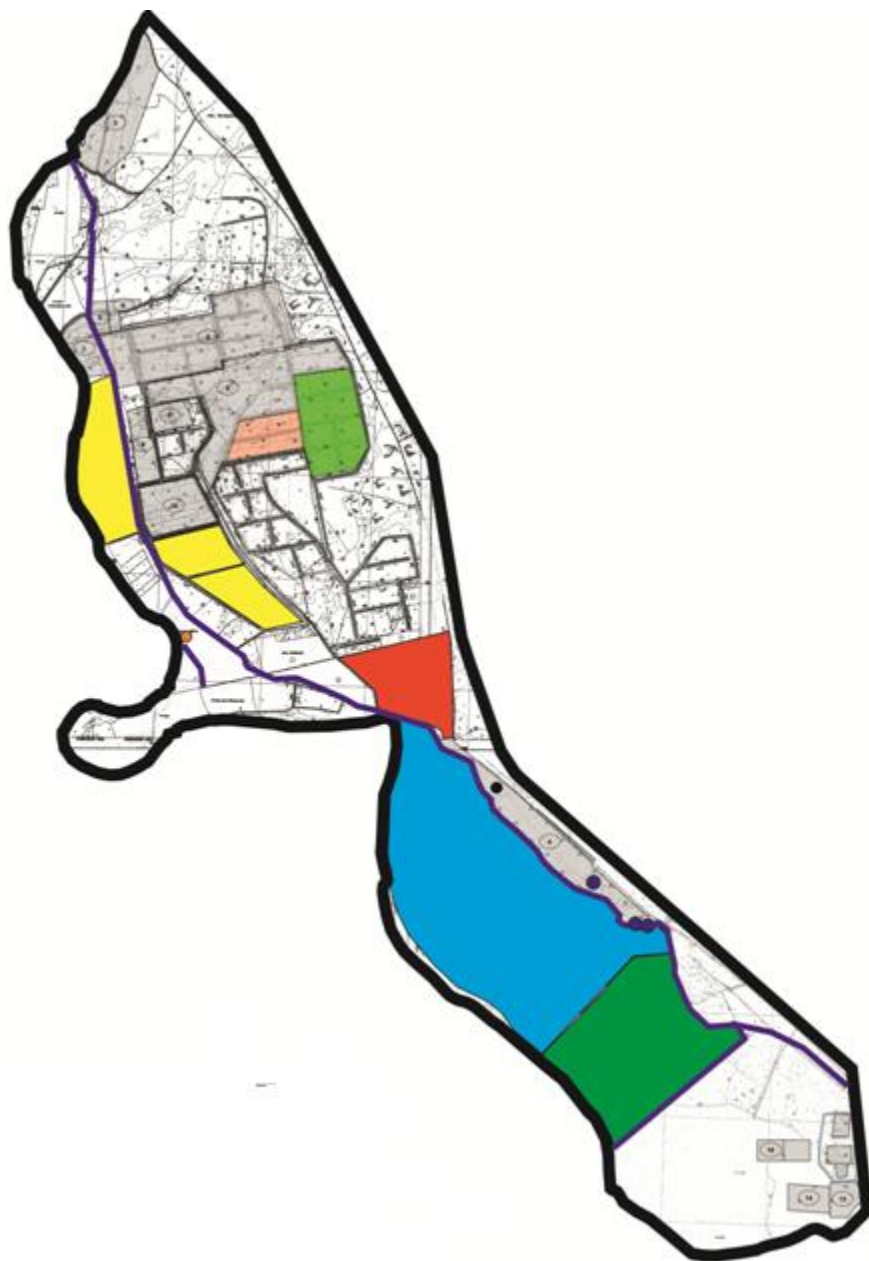
## Жайылым айналымдарының қолайлы схемасы








### Шартты белгілер

	Талсуат ауылдық округінің шекарасы
	Ауыл шаруашылығы мақсатындағы жерлер
	Елді мекен жерлері
	Көктемгі және жазғы уақытта пайдаланылатын жайылымдар
	Күзгі және қысқы уақытта пайдаланылатын жайылымдар

Жайылымдардың, оның ішінде маусымдық айылымдардың сыртқы және ішкі шекаралары мен алаңдары, жайылымдық инфрақұрылым объектілері белгіленген картасы



Шартты белгілер	
	Талсуат ауылдық округінің шекарасы
	Ауыл шаруашылығы мақсатындағы жерлер
	Елді мекен жерлері
	Көктемгі және жазғы уақытта пайдаланылатын жайылымдар
	Күзгі және қысқы уақытта пайдаланылатын жайылымдар

	Көлдер
	Каналдар
	Мал тоғыту ваннасы
	Мал қорымы

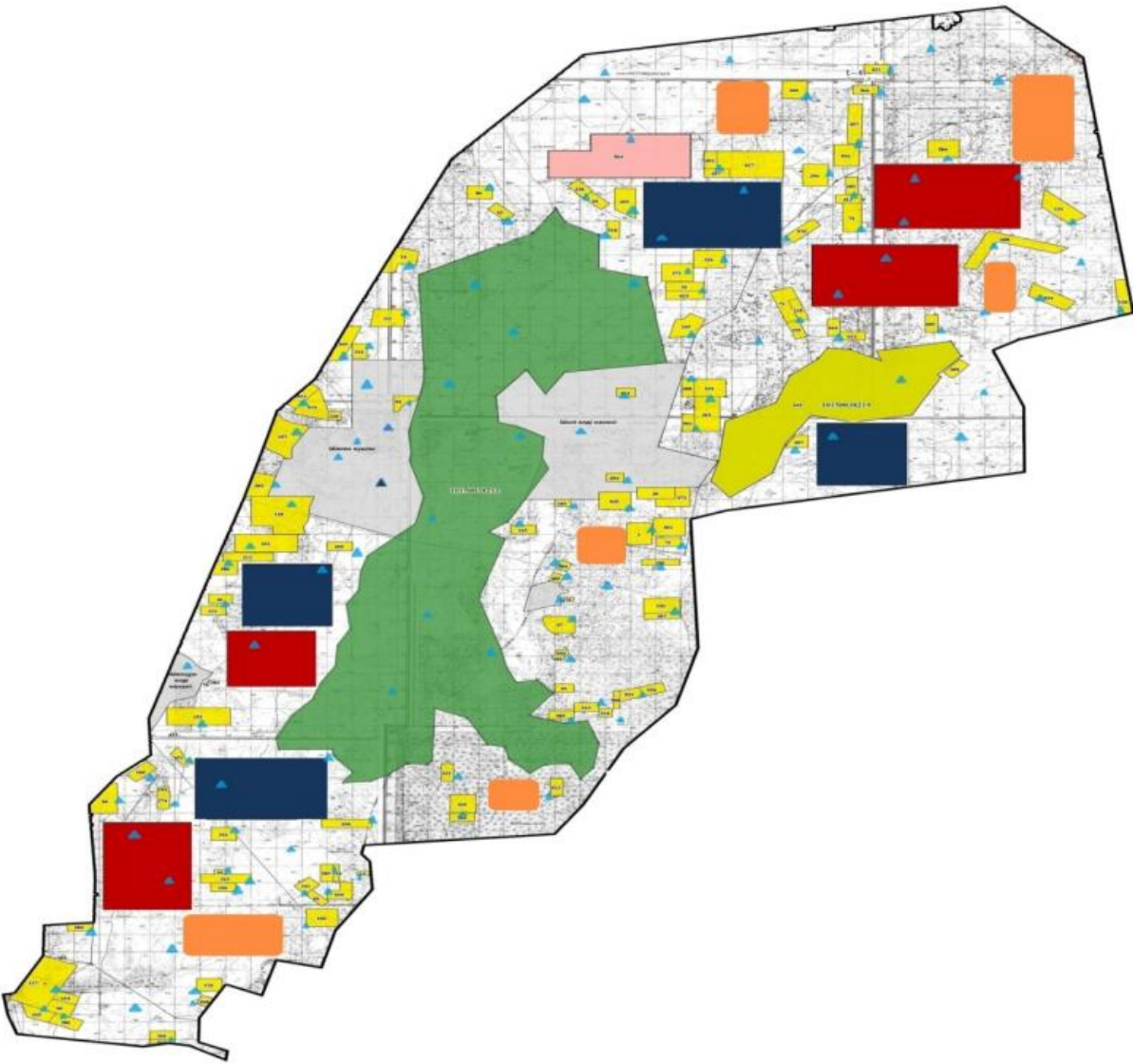
**Жайылым пайдаланушылардың су тұтыну нормасына сәйкес жасалған су көздеріне (көлдерге, өзендерге, тоғандарға, апандарға, суару немесе суландыру каналдарына, құбырлы немесе шахталы құдықтарға) қол жеткізу схемасы**



Шартты белгілер	
_____	Талсуат ауылдық округінің шекарасы

	Ауыл шаруашылығы мақсатындағы жерлер
	Елді мекен жерлері
	Көктемгі және жазғы уақытта пайдаланылатын жайылымдар
	Күзгі және қысқы уақытта пайдаланылатын жайылымдар
	Көлдер
	Каналдар

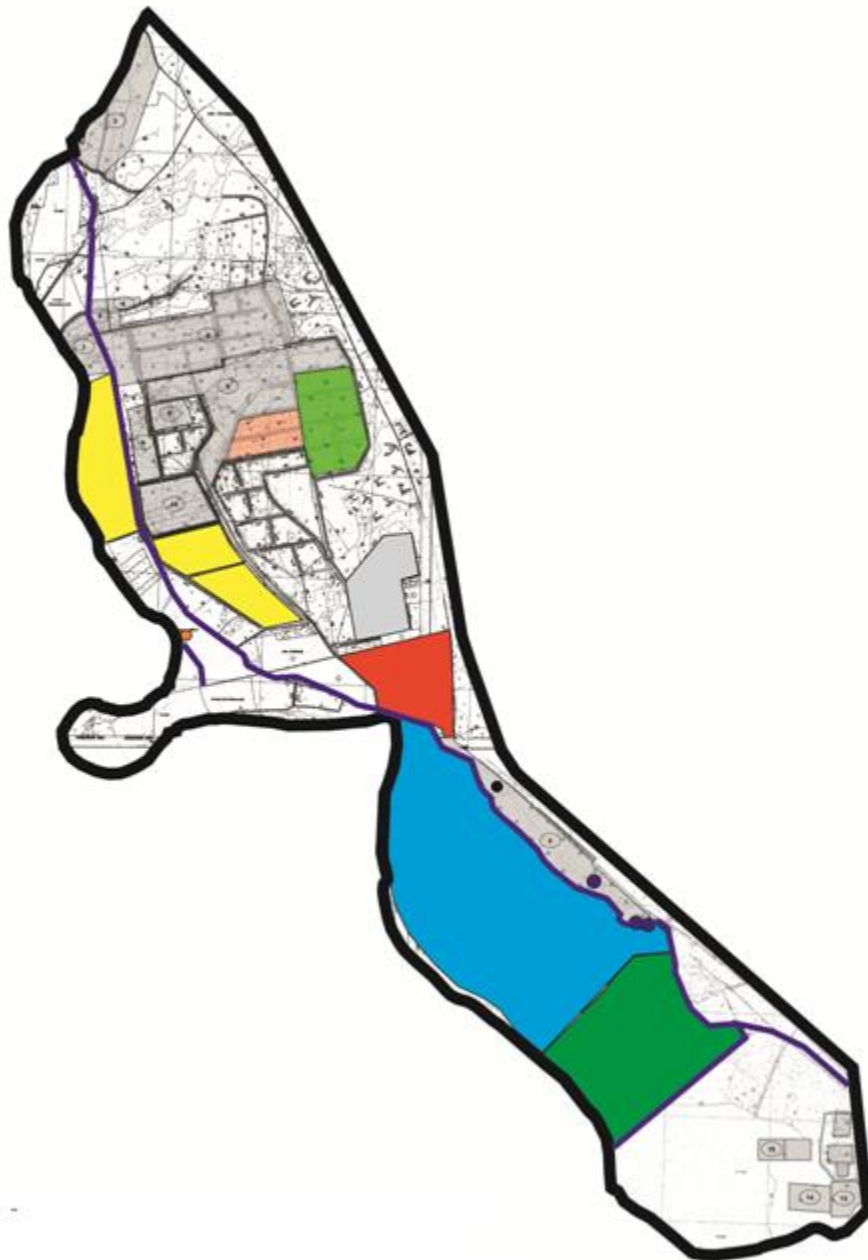
**Жайылымы жоқ жеке және (немесе) заңдытұлғалардың ауыл шаруашылығы жануарларының мал басын орналастыру үшін жайылымдарды қайта бөлу және оны берілетін жайылымдарға ауыстыру схемасы**



Шартты белгілер	
-----------------	--

_____	Талсуат ауылдық округінің шекарасы
	Ауыл шаруашылығы мақсатындағы жерлер
	Елді мекен жерлері
	Жайылымдарды қайта бөлуге арналған жер телімдері

**Ауылдық округ маңында орналасқан жайылымдармен қамтамасыз етілмеген жеке және (немесе) заңды тұлғалардың ауылшаруашылығы жануарларының мал басын шалғайдағы жайылымдарға орналастыру схемасы**



Шартты белгілер



	Талсуат ауылдық округінің шекарасы
	Ауыл шаруашылығы мақсатындағы жерлер
	Елді мекен жерлері
	Мал басын орналастыру шекаралары

### **Ауыл шаруашылығы жануарларын жаюдың және айдаудың маусымдық маршруттарын белгілейтін жайылымдарды пайдалану жөніндегі күнтізбелік графигі**

№	Ауылдық округтің атауы	Жайылымға малдардың айдап шығарылу кезеңі	Жайылымнан малдардың қайтарылу кезеңі
1	Талсуат ауылдық округі	наурыздың 2-жартысы	қазанның 2-онкүндігі

Қызылорда қалалық мәслихатының  
2022 жылғы 16 қыркүйектегі  
№ 175-24/4 шешіміне 5-қосымша

### **Қызылөзек ауылдық округінің 2022-2023 жылдарға арналған жайылымдарды басқару және оларды пайдалану жөніндегі жоспары**

1) Құқық белгілейтін құжаттар негізінде жер санаттары, жер учаскелерінің меншік иелері және жер пайдаланушылар бөлінісінде әкімшілік-аумақтық бірлік аумағында жайылымдардың орналасу схемасы (картасы);

2) жайылым айналымдарының қолайлы схемасы;

3) жайылымдардың, оның ішінде маусымдық, жайылымдардың сыртқы және ішкі шекаралары мен алаңдары, жайылымдық инфрақұрылым объектілері белгіленген картасы;

4) жайылым пайдаланушылардың су тұтыну нормасына сәйкес жасалған су көздеріне (көлдерге, өзендерге, тоғандарға, апандарға, суару немесе суландыру каналдарына, құбырлы немесе шахталы құдықтарға) қол жеткізу схемасы;

5) жайылымы жоқ жеке және (немесе) заңды тұлғалардың ауыл шаруашылығы жануарларының мал басын орналастыру үшін жайылымдарды қайта бөлу және оны берілетін жайылымдарға ауыстыру схемасы;

6) ауылдық округ маңында орналасқан жайылымдармен қамтамасыз етілмеген жеке және (немесе) заңды тұлғалардың ауыл шаруашылығы жануарларының мал басын шалғайдағы жайылымдарға орналастыру схемасы;

7) ауыл шаруашылығы жануарларын жаюдың және айдаудың маусымдық маршруттарын белгілейтін жайылымдарды пайдалану жөніндегі күнтізбелік графигі.

Ауылдық округтің аумағы құрғақ, даласы бетеге-селеулі белдем тармағына жатады.

Ауылдық округтің аумағында гидрографиялық торап нашар дамыған. Жайылымды суландыру табиғи апандар, шахталы құдықтармен қамтамасыз етіледі. Судың сапасы әлсіз тұздылау, малдарды суару үшін жарамды.

Жайылымдық алқаптардың орташа өнімділігі 8,8 центнер/гектарды құрайды.

Жайылымдар жемдерінің қоры ұзақтығы 170-180 күн болатын жайылым кезеңінде пайдаланылады.

Қызылөзек ауылдық округі Қызылорда қаласының солтүстік-батыс бөлігінде орналасқан, солтүстіктен және солтүстік-батыстан Сырдария ауданымен, шығыс-оңтүстіктен Қызылжарма ауылдық округімен шектеседі.

Әкімшілік-аумақтық бөлінісі Қараөзек, Айнакөл ауылдары және Қараөзек бекетінен тұрады.

Табиғи ауа-райының жағдайлары бойынша Қызылөзек ауылдық округі күрт құбылмалы ауа-райымен құрғақ далалық аймаққа жатады, олар үшін тән қасиет: көктем-жазғы мезгілінің құрғақшылығы, жазғы жоғары және қысқы төмен ауа температурасы, жыл мезгілі бойынша жеткіліксіз және тұрақсыз атмосфералық жауын-шашын және бір жыл ішінде едәуір желдің жігерлігі.

Қызылөзек ауылдық округінің жалпы жер көлемі 90 988 гектар оның ішінде жайылымдар – 13097,5 га.

Санаттары бойынша жерлер келесідей бөлінеді:

ауыл шаруашылығы мақсатындағы жерлер – 77262 га;

елді мекендердің жерлері - 6434 га.

Ауылдық округ аумағындағы ауыл шаруашылығы жануарлары мал басының саны: 3674 бас ірі қара малы, 3775 бас ұсақ мал, 703 бас жылқы, 456 бас түйе малы бар.

Ауыл шаруашылығы жануарларының түрлері бойынша келесідей бөлінген:

ірі қара мал -147 табын;

уақ мал – 10 отар;

жылқылар – 23 үйір;

түйелер -5 келе.

Жайылымдар елді мекендердің табиғи-климаттық ерекшелігіне байланысты табиғи жайылымдарға жатады және көбінесе малды бағу үшін пайдаланылады. Ауылдық округтің аумағында екпе және аридтік жайылымдар жоқ.

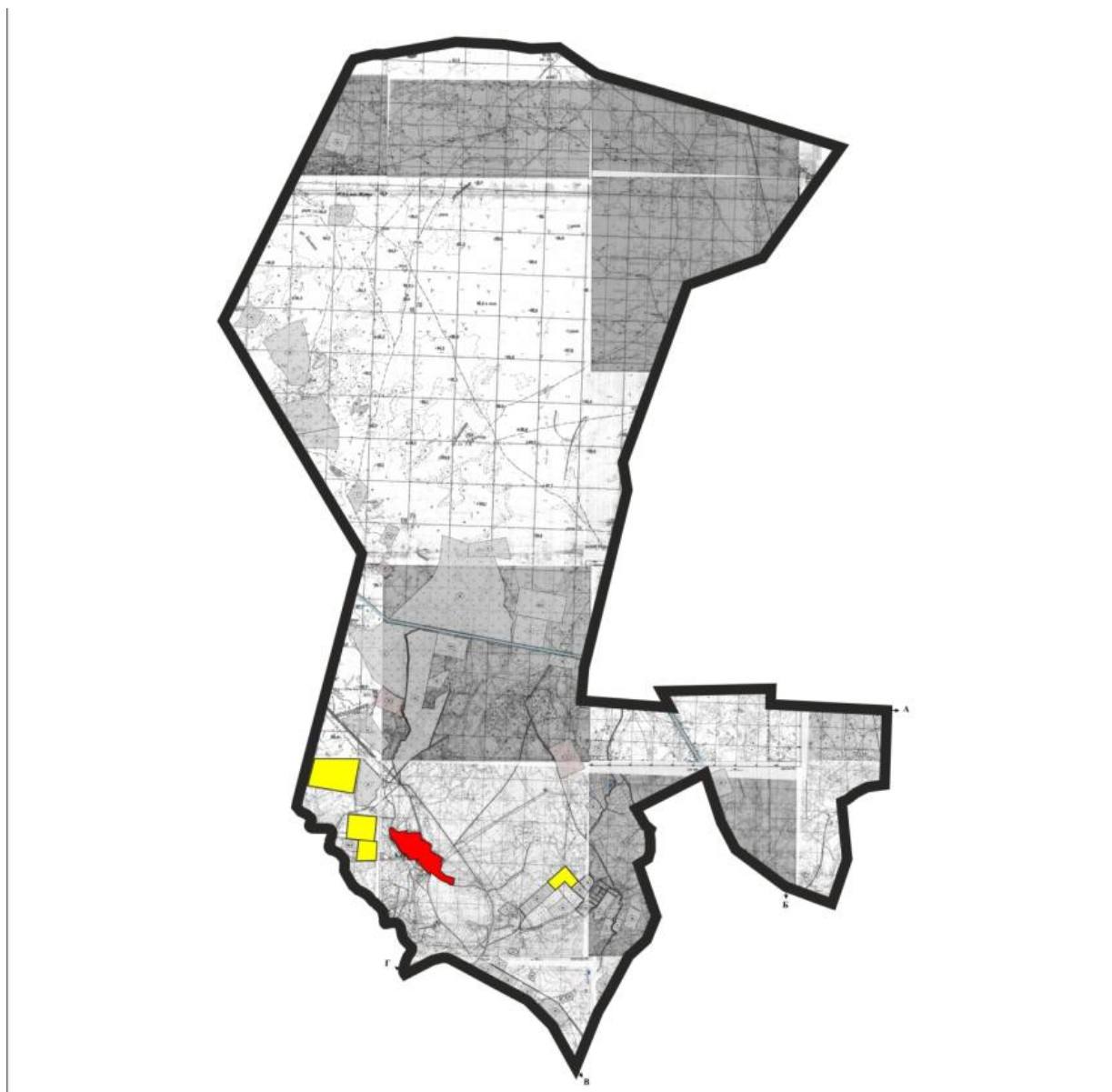
Жайылымдарды негізгі пайдаланушылар Қызылөзек ауылдық округінің тұрғындары болып табылады.

Жоспар жайылымдарды ұтымды пайдалану, жем-шөпке қажеттілікті тұрақты қамтамасыз ету және жайылымдардың тозу процестерін болғызбау мақсатында қабылданды.

Қызылөзек ауылдық округінің аумағында 1 ветеринариялық пункт, 1 мал қорымы және 1 мал тоғыту ваннасы қызмет істейді.

Қызылөзек ауылдық округінде малды айдап өтуге арналған сервитуттар белгіленбеген.

Құқық белгілейтін құжаттар негізінде жер санаттары, жер учаскелерінің меншік иелері және жер пайдаланушылар бөлінісінде әкімшілік-аумақтық бірлік аумағында жайылымдардың орналасу схемасы (картасы)



Шартты белгілер	
	Қызылөзек ауылдық округінің шекарасы
	Ауыл шаруашылығы мақсатындағы жерлер
	Елді мекендердің жерлері

### Жер учаскелерінің меншік иелері

Жер учаскелері	Жайылымы	Түрлері бойынша малдың болуы, (бас)	Жайылымға қажеттілік нормасы 1 бас, (га)	Жайылымдардың қажеттілігі, (га)	Артық
					ық



11	ыпбек	654	6				11			66				588	
12	Каюпов Аслам	150	86		9	36	11		13	15,4	946		117	554,4	1467,4
13	Базаев Еркин	180													180
14	"Баба с" шаруа қожалығы	200													200
15	Балпанов Қайрат	70	11	3			11	2,2			121	6,6			57,6
16	Көмеков а Ұлжан	49	27	56	13		11	2,2	13		297	123,2	169		540,2
17	Маймаков Алып	600	99		51	62	11		13	15,4	1089		663	954,8	2106,8
18	Абдраманов Жанибек	800													800
19	Нурумбетов Данияр	40	4				11				44				4
20	Нұрмаханова Оразкүл	15													15
21	Пірманов	150	164		19		11		13		1804				1901

	Мұхамбетжан											247			
22	Сентаев Сабыр	150	2				11					22			128
23	Смағұлы Аяған	30	8				11					88			58
24	Тултаев Ерөн	100	18				11					198			98
25	Туманов Еркек	63	123		11	25	11		13	15,4	1353		143	385	1818
26	Боранбайұлы Алтынбай	50													50
27	Айтжан Серікбай	20													20
28	Қоянбаев Айболат	50	44		10		11		13			484	130		564
29	Әлімбетов Қадыр	70	60		62	49	11		13	15,4	660		806	754,6	2150,6
30	Әліп Рахымжан	23,5			830	16		2,2	13				1826	208	2010,5
31	Өмірғалиев Әмірғали	100	61				11					671			571
32	Ешимов Нұрлан	60	12				11					132			72







54	Утегенова Жумакуль	100	18		1		11		13		198		13		111	
55	Мырзатаев Талгат	200	28	5			11	2,2			308	11			119	
56	Ақылбек Әсет	30													30	
57	Утепов Жанибек	50													50	
58	"Берекеш" ш/қ	500													500	
59	Пржанов Жаркинбек	300													300	
60	Алиев Галымжан	53													53	
61	Умирзаков Рустам	5													5	
62	Омаров Ислам	100													100	
63	Акимов Аскербек	100													100	
	Барлығы	13097,5	1058	1198	245	271					1168	2635,6	3185	4173,4	18204,5	9266

Аббревиатуралардың таратылып жазылуы:

МІҚ – мүйізді ірі қара мал;

УМ – уақ мал;

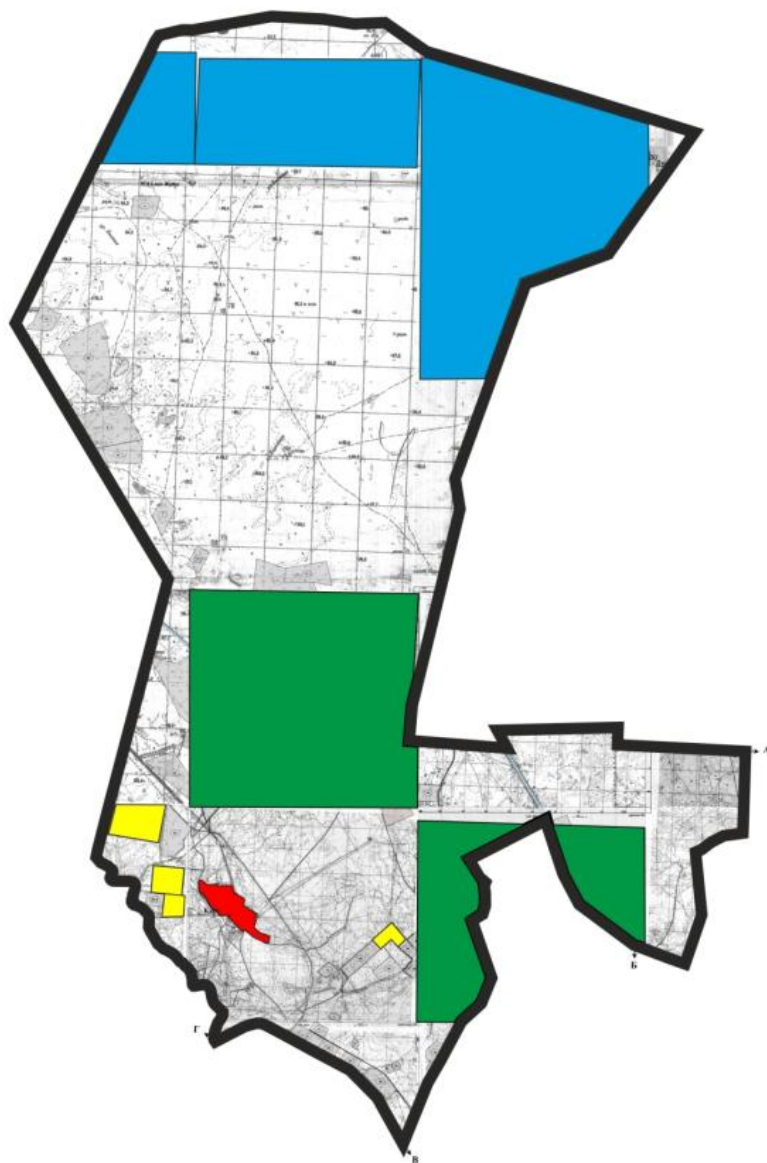
га – гектар;

ш/қ – шаруа қожалық.

**Қызылөзек ауылдық округі бойынша елді мекендер бөлінісінде мүйізді ірі қара аналық (сауын) мал басын орналастыру үшін жайылымдарды бөлу**

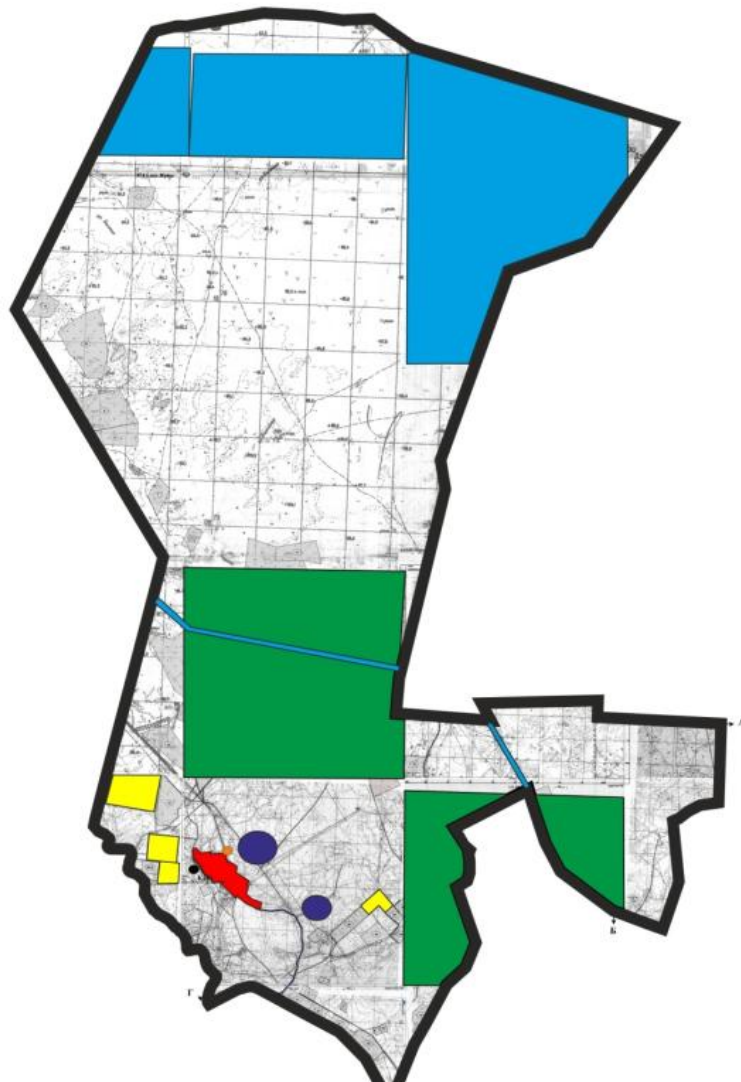
№	Елді мекен	Жайылым алаңы, гектар	Сауын сиырлардың болуы (бас)	Жайылымға қажеттілік нормасы 1 бас, гектар	Жайылымдардың қажеттілігі, гектар	Жайылымдармен қамтамасыз етілмеген, гектар	Қажеттіліктің қамтамасыз етілуі, пайыз	Артықшылық, гектар
1	Қызылөзек ауылы	46383	844	11,0	9284	-	100	37099
2	Айнакол ауылы	2253	234	11,0	2574	-321	87,5	-
3	Қараөзек бекеті	1190	198	11,0	2178	-988	54,6	-
	Барлығы	49826	1276	11,0	14036	-1309	-	37099

**Жайылым айналымдарының қолайлы схемасы**



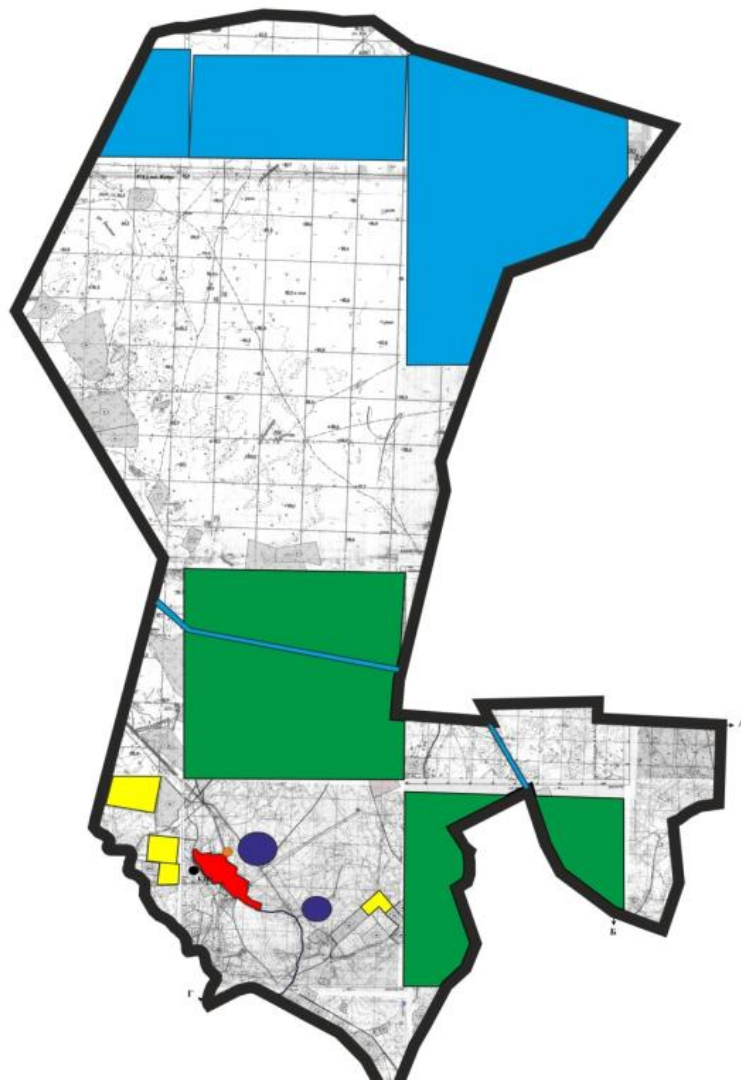
Шартты белгілер	
	Қызылөзек ауылдық округінің шекарасы
	Ауыл шаруашылығы мақсатындағы жерлер
	Елді мекендердің жерлері
	Көктемгі және жазғы уақытта пайдаланылатын жайылымдар
	Күзгі және қысқы уақытта пайдаланылатын жайылымдар

**Жайылымдардың, оның ішінде маусымдық айылымдардың сыртқы және ішкі шекаралары мен алаңдары, жайылымдық инфрақұрылым объектілері белгіленген картасы**



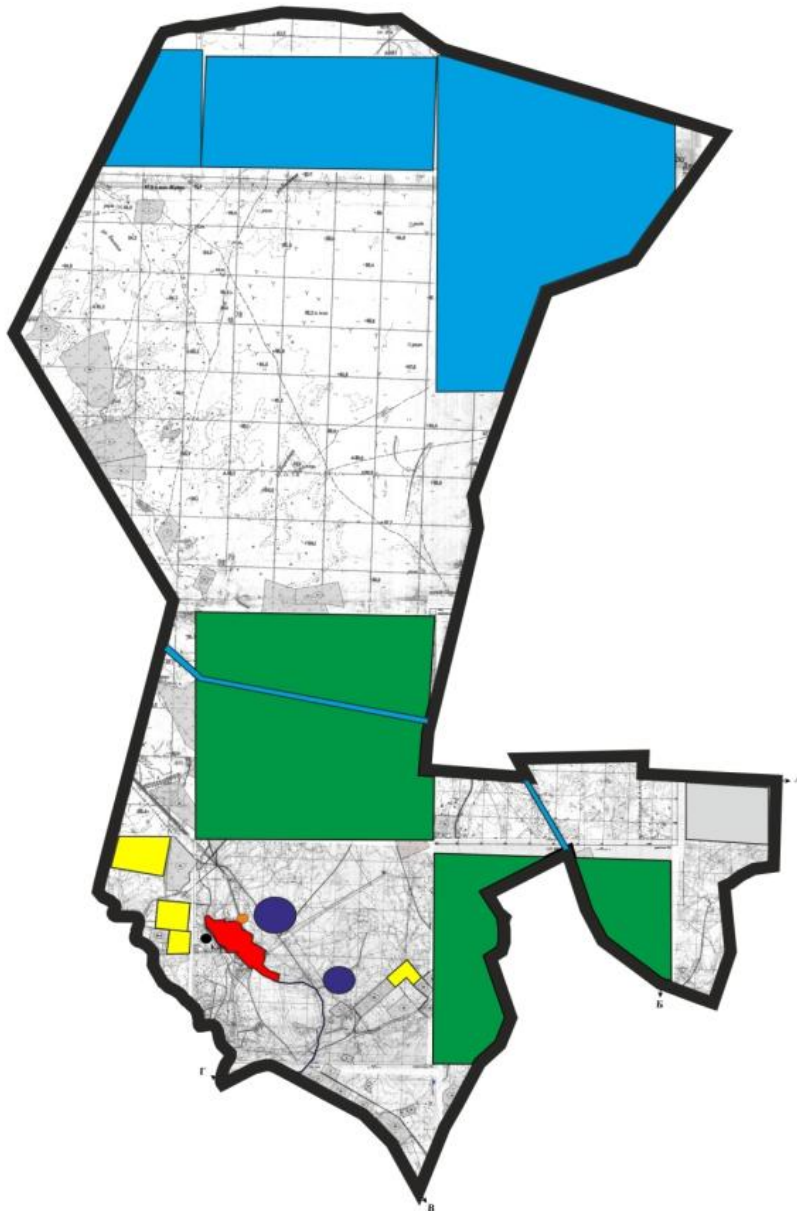
Шартты белгілер	
	Қызылөзек ауылдық округінің шекарасы
	Ауыл шаруашылығы мақсатындағы жерлер
	Елді мекендердің жерлері
	Көктемгі және жазғы уақытта пайдаланылатын жайылымдар
	Күзгі және қысқы уақытта пайдаланылатын жайылымдар
	Көлдер
	Каналдар
	Мал тоғыту ваннасы
	Мал қорымы

**Жайылым пайдаланушылардың су тұтыну нормасына сәйкес жасалған су көздеріне (көлдерге, өзендерге, тоғандарға, апандарға, суару немесе суландыру каналдарына, құбырлы немесе шахталы құдықтарға) қол жеткізу схемасы**



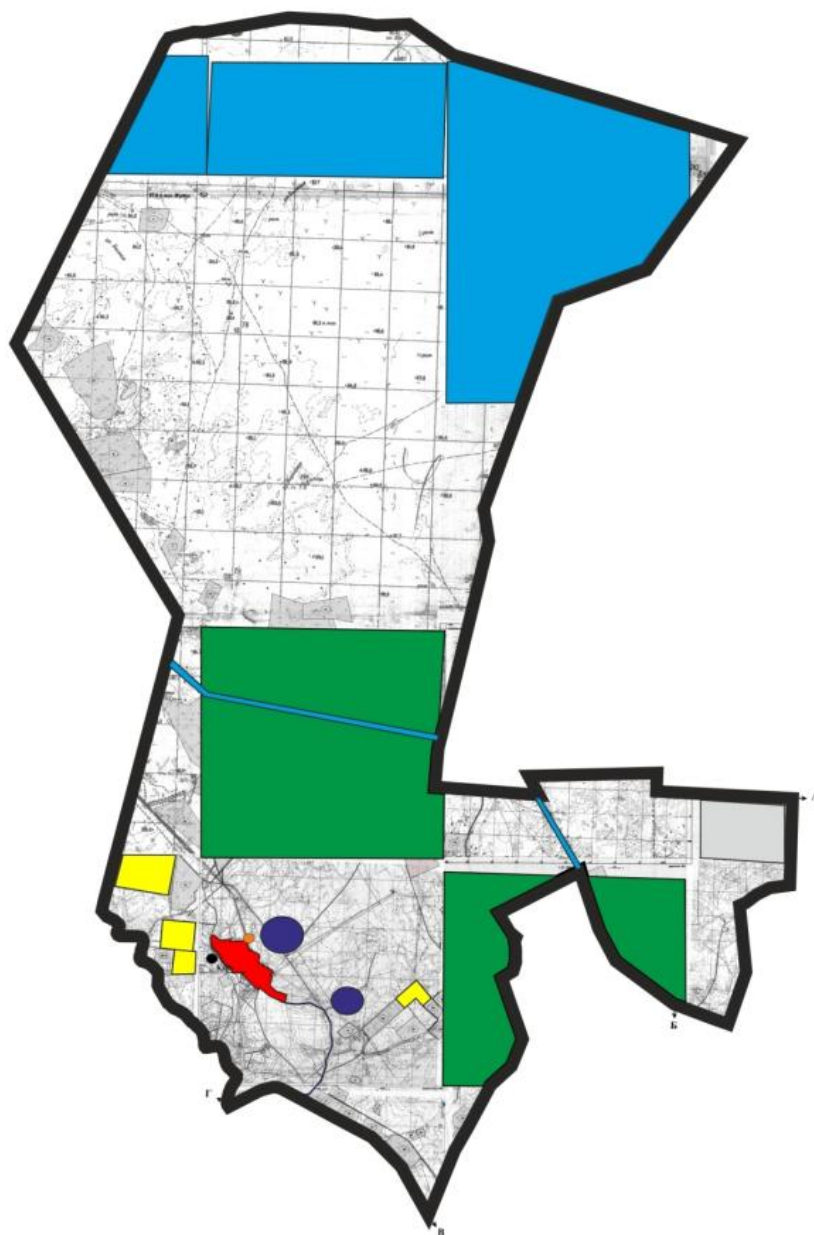
Шартты белгілер	
	Қызылөзек ауылдық округінің шекарасы
	Ауыл шаруашылығы мақсатындағы жерлер
	Елді мекендердің жерлері
	Көктемгі және жазғы уақытта пайдаланылатын жайылымдар
	Күзгі және қысқы уақытта пайдаланылатын жайылымдар
	Көлдер
	Каналдар

**Жайылымы жоқ жеке және (немесе) заңды тұлғалардың ауыл шаруашылығы жануарларының мал басын орналастыру үшін жайылымдарды қайта бөлу және оны берілетін жайылымдарға ауыстыру схемасы**



Шартты белгілер	
	Қызылөзек ауылдық округінің шекарасы
	Ауыл шаруашылығы мақсатындағы жерлер
	Елді мекендердің жерлері
	Жайылымдарды қайта бөлуге арналған жер телімдері

**Ауылдық округ маңында орналасқан жайылымдармен қамтамасыз етілмеген жеке және (немесе) заңды тұлғалардың ауыл шаруашылығы жануарларының мал басын шалғайдағы жайылымдарға орналастыру схемасы**



Шартты белгілер	
	Қызылөзек ауылдық округінің шекарасы
	Ауыл шаруашылығы мақсатындағы жерлер
	Елді мекендердің жерлері
	Мал басын орналастыру шекаралары

**Ауыл шаруашылығы жануарларын жаюдың және айдаудың маусымдық маршруттарын белгілейтін жайылымдарды пайдалану жөніндегі күнтізбелік графигі**

№	Ауылдық округ атауы	Жайылымдардың айдап шығарылу кезеңі	Жайылымнан малдардың қайтарылу кезеңі
1	Қызылөзек ауылдық округі	наурыздың 2-жартысы	қазанның 2-онкүндігі

Қызылорда қалалық мәслихатының

## **Қосшыңырау ауылдық округінің 2022 - 2023 жылдарға арналған жайылымдарды басқару және оларды пайдалану жөніндегі жоспары**

1) Құқық белгілейтін құжаттар негізінде жер санаттары, жер учаскелерінің меншік иелері және жер пайдаланушылар бөлінісінде әкімшілік-аумақтық бірлік аумағында жайылымдардың орналасу схемасы (картасы);

2) жайылым айналымдарының қолайлы схемасы;

3) жайылымдардың, оның ішінде маусымдық жайылымдардың сыртқы және ішкі шекаралары мен алаңдары, жайылымдық инфрақұрылым объектілері белгіленген картасы;

4) жайылым пайдаланушылардың су тұтыну нормасына сәйкес жасалған су көздеріне (көлдерге, өзендерге, тоғандарға, апандарға, суару немесе суландыру каналдарына, құбырлы немесе шахталы құдықтарға) қол жеткізу схемасы;

5) жайылымы жоқ жеке және (немесе) заңды тұлғалардың ауыл шаруашылығы жануарларының мал басын орналастыру үшін жайылымдарды қайта бөлу және оны берілетін жайылымдарға ауыстыру схемасы;

6) ауылдық округ маңында орналасқан жайылымдармен қамтамасыз етілмеген жеке және (немесе) заңды тұлғалардың ауыл шаруашылығы жануарларының мал басын шалғайдағы жайылымдарға орналастыру схемасы;

7) ауыл шаруашылығы жануарларын жаюдың және айдаудың маусымдық маршруттарын белгілейтін жайылымдарды пайдалану жөніндегі күнтізбелік графигі.

Ауылдық округтің аумағы құрғақ, даласы бетеге-селеулі белдем тармағына жатады.

Дала өсімдігі басым болуы анықталды, оның негізгі түрлері: бетеге, селеулер, сұлыбас және шамалы даланың түрлі шөптерінің қатысуымен әр түрлі жусанның түрлері.

Ауылдық округтің аумағында гидрографиялық торап нашар дамыған. Жайылымды суландыру табиғи көлдерден, бұлақтардан, каналдардан қамтамасыз етіледі. Судың сапасы әлсіз тұздылау, малдарды суару үшін жарамды.

Жайылымдық алқаптардың орташа өнімділігі 8,8 центнер/гектарды құрайды.

Жайылымдар жемдерінің қоры ұзақтығы 170-180 күн болатын жайылым кезеңінде пайдаланылады.

Қосшыңырау ауылдық округі Қызылорда қаласының солтүстік бөлігінде орналасқан, солтүстік-батыстан Қарауылтөбе ауылдық округімен шектеседі.

Әкімшілік-аумақтық бөлінісі Абай және Досан ауылдарынан тұрады.

Табиғи ауа-райының жағдайлары бойынша Қасшыңырау ауылдық округінің аумағы дала аймағының шегінде және агроклиматтық көрсеткіштер бойынша агроклиматтық ауданда: құрғақ орташа жылы және құрғақ қалыпты жылы (солтүстік бөлігі), олар



континенттіліктің барлық ерекшеліктерімен сипатталады: көктем-жазғы мезгілінің құрғақшылығы, жазғы жоғары және қысқы төмен ауа температурасы, жыл мезгілі бойынша жеткіліксіз және тұрақсыз атмосфералық жауын-шашын және бір жыл ішінде едәуір желдің жігерлігі.

Ауылдық округтің жалпы жер көлемі 53 313 гектар (бұдан әрі – га), оның ішінде жайылымдар – 14 138 га.

Санаттары бойынша жерлер келесідей бөлінеді:

ауыл шаруашылығы мақсатындағы жерлер – 2326 га;

елді мекендердің жерлері – 3588 га.

Ауылдық округ аумағындағы ауыл шаруашылығы жануарлары мал басының саны: 4212 бас ірі қара малы, 2626 бас уақ мал, 2688 бас жылқы, түйе 472 малы бар.

Ауыл шаруашылығы жануарларының түрлері бойынша келесідей бөлінген:

ірі қара мал-14 табын;

уақ мал - 8 отар;

жылқылар - 89 үйір;

түйелер – 9 келе.

Жайылымдар елді мекендердің табиғи-климаттық ерекшелігіне байланысты табиғи жайылымдарға жатады және көбінесе малды бағу үшін пайдаланылады. Ауылдық округтің аумағында екпе және аридтік жайылымдар жоқ.

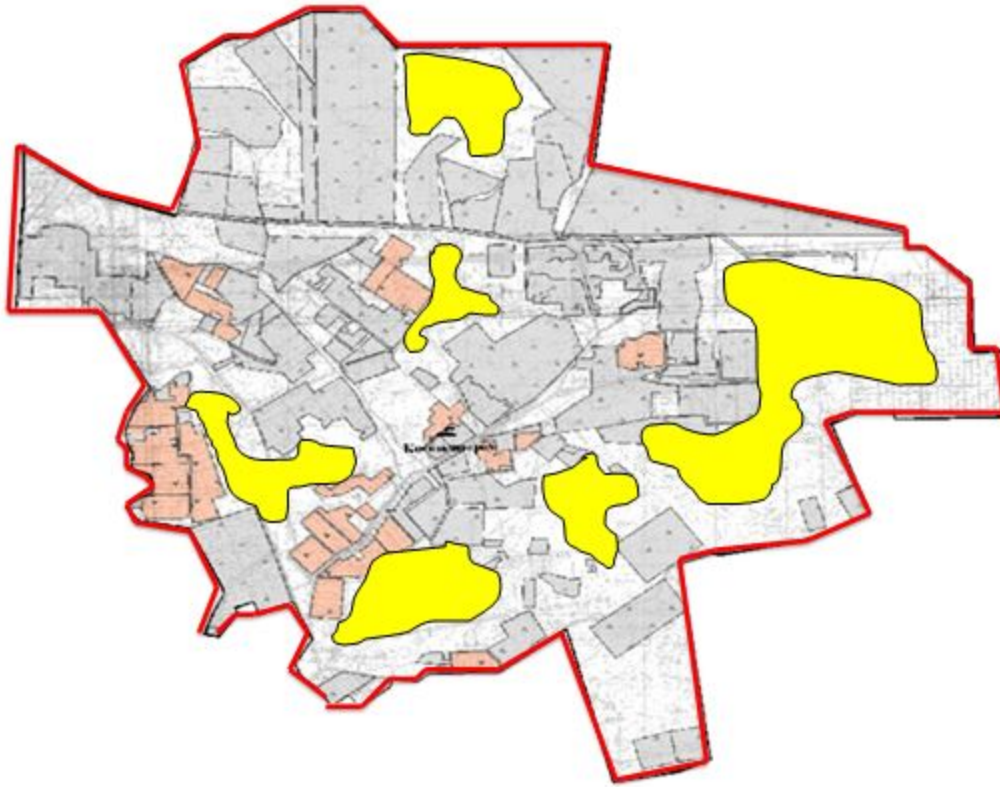
Жайылымдарды негізгі пайдаланушылар Қосшыңырау ауылдық округінің тұрғындары болып табылады.

Жоспар жайылымдарды ұтымды пайдалану, жем-шөпке қажеттілікті тұрақты қамтамасыз ету және жайылымдардың тозу процестерін болғызбау мақсатында қабылданды.

Қосшыңырау ауылдық округінің аумағында 1 ветеринарлық пункт, 1 мал қорымы және 1 мал тоғыту ваннасы қызмет істейді.

Қосшыңырау ауылдық округінде малды айдап өтуге арналған сервитуттар белгіленбеген.

**Құқық белгілейтін құжаттар негізінде жер санаттары, жер учаскелерінің меншік иелері және жер пайдаланушылар бөлінісінде әкімшілік-аумақтық бірлік аумағында жайылымдардың орналасу схемасы (картасы)**



Шартты белгілер	
	Қосшыңырау ауылдық округінің шекарасы
	Ауыл шаруашылығы мақсатындағы жерлер
	Елді мекендердің жерлері

### Жер учаскелерінің меншік иелері

№	Жер учаскелерінің меншік иелері	Жайылым алаңы	Түрлері бойынша малдың болуы,(бас)			Жайылымға қажеттілік нормасы 1бас,(га)			Жайылымдардың қажеттілігі, (га)				Артық жайылымдар, (га)
			МІҚ	УМ	Жылқы	МІҚ	УМ	Жылқы	МІҚ	УМ	Жылқы	Жиынты (га)	
1	Абдібеков Данабек	516			73	11	2,2	13,2			963,6	447,6	
2	Абдукаримов Патима	226	103		43	11	2,2	13,2	1133		330	104	
3	Акимов	190	45		25	11	2,2	13,2	495		330	140	

	Умиргали											
4	Абубакиров Файзрахман	1086		92	11	2,2	13,2		1214,4	128,4		
5	Акимов Жумагали	20	204		11	2,2	13,2	2244		2224		
6	Акимов а Турар	135			11	2,2	13,2					135
7	Алтынбеков Алмасбек	151	45	25	11	2,2	13,2	495	330	674		
8	Байниязов Бахытжан	272			11	2,2	13,2					272
9	Байкуатов Жаксыбай	103			11	2,2	13,2					103
10	Еркебаев Серик	-			11	2,2	13,2					-
11	Естаев Ербол	221	28	71	11	2,2	13,2	308	937,2	1024,2		
12	Жанахаев Февраль	156	8		11	2,2	13,2	88				68
13	Ибраев Мурат	89	6		11	2,2	13,2	66				23
14	Канатбаев Алим	80			11	2,2	13,2					80
15	Кабулов Канат	193			11	2,2	13,2					193
16	Кайырмаков Бахытжан	3			11	2,2	13,2					3
17	Молдагажиев	89			11	2,2						89

	Болат бек							13,2				
18	Мырзабаев Карсакбай	23				11	2,2	13,2				23
19	Нурымбетов а Мария	3				11	2,2	13,2				3
20	Нарманулы Аширбек	153	12			11	2,2	13,2	132			21
21	Омаров Жубаныш	400				11	2,2	13,2				400
22	Раимбеков Сабыр	36	52		32	11	2,2	13,2	572		422,4	958,4
23	Снапов Жумаши	130			16	11	2,2	13,2			211,2	81,2
24	Тасмаганбетов Темиргали	12				11	2,2	13,2				12
25	Толесов Тостикбай	1612	34	158	141	11	2,2	13,2	374	347,6	1861,2	970,8
26	Тунгышбаева Гульнар	42				11	2,2	13,2				42
27	Шильман Аскар	32	20		2	11	2,2	13,2	220		26,4	214,4
28	Шохатаев Мухитдин	69,6	7		27	11	2,2	13,2	77		356,4	363,8
29	Шохатаев Шамсудин					11	2,2	13,2				

30	Алшагиров Алтынбек	80	23		3	11	2,2	13,2	253		39,6	212,6
31	Кадырова Пернекуль Жакуповна	50				11	2,2	13,2				50
32	Мусахметов Ербол Болатович	284				11	2,2	13,2				284
33	Жуманов Бакиджан	20				11	2,2	13,2				20
34	Ахметова Баян Кенесхановна	42				11	2,2	13,2				42
35	Абдрахманова Зауре Абсадыковна	10			16	11	2,2	13,2			211,2	201,2
36	Сейдахметов Зикир али	50				11	2,2	13,2				50
37	Нурсаитов Мурат	270				11	2,2	13,2				270
38	Смайлов Алихан	662,35				11	2,2	13,2				662,35
39	Аяганов Болат	50				11	2,2	13,2				50
40	Абдихаликов Айдос	25				11	2,2	13,2				25

41	Арын баев Мопас ан	45				11	2,2	13,2				45
42	Мусае в а Райха н	8	161		41	11	2,2	13,2	1771		541,2	2304,2
43	Кулан баев Марда н Жары лкасы нович	26				11	2,2	13,2				26
44	Райым беков Курма нбай Султа нович	6	160		17	11	2,2	13,2	1760		224,4	1978,4
45	Райым беков Асылб ек	7,3				11	2,2	13,2				7,3
46	Балтае в а Лайла	10				11	2,2	13,2				10
47	Кошка ров Кайра т	15				11	2,2	13,2				15
48	Толег енова Шапа ш	200				11	2,2	13,2				200
49	Байди лдаев Марха бат	19				11	2,2	13,2				19
50	Ахано в Ермаг анбет	45				11	2,2	13,2				45
51	Абдул лаев Ерлан					11	2,2	13,2				
52	Бақыт Бақдә	136				11	2,2					136

	улет Бақыт ұлы						13,2					
53	Жума дилда е в Мейра мбек Алиак баров ич	63				11	2,2	13,2				63
54	Жума таева Рауша н Шади евна	155	20			11	2,2	13,2	220			65
55	Парма нкуло в а Сара Тулг еновн а	360				11	2,2	13,2				360
56	Тауба й Бибіса р а Дулат кызы	70	20			11	2,2	13,2	220			150
57	Жума шев Берик Койш ыбаев ич	20				11	2,2	13,2				20
58	Бедеб екова Ляззат Ануар овна	2				11	2,2	13,2				2
59	Макат ова Фатим а Токм ырзае вна	100				11	2,2	13,2				100
60	Алиев Жолда сбек Ораза	20				11	2,2					20







78	Мурат Майлыбаевич	101				11	2,2	13,2					101
79	Молдағажиев Бекболат	88,4				11	2,2	13,2					88,4
80	Аптиханов Базарбай	739,8	86		49	11	2,2	13,2	946		646,8	853	
81	Шәкет Саят Тимурұлы	67				11	2,2	13,2					67
82	Ахметова Баян Кенесхановна	15				11	2,2	13,2					15
83	Аймухамбетов Умырзақ	5				11	2,2	13,2					5
84	Мусахметов Ербол Болатович	73				11	2,2	13,2					73
85	Басалхаев Даулет Сейдалиевич	7				11	2,2	13,2					7
86	Дарибаева Канаш Айтбаевна	10				11	2,2	13,2					10
87	Кошек о в Нурлан Кенесович	530				11	2,2	13,2					530





105	е к Куаны шбаев ич	65				11	2,2	13,2					65
106	Аймах анов Дания р Дауре нбеко вич	90				11	2,2	13,2					90
107	Калта ева Айды н Мурат овна	25				11	2,2	13,2					25
108	Рахым жанов Женис бек Абдиг апбар ович	120	10			11	2,2	13,2	110				10
109	Арыст анова Бахыт кул Сейіт жанқы зы	8				11	2,2	13,2					8
110	Бақда улет 703 ш/ қ Куаны шбаев Кайра т	240				11	2,2	13,2					240
111	Асыл жан ш / қ Жайса нбаев Алтын бек	90				11	2,2	13,2					90
	Барлы ғы	13485, 55	1193	168	855				13103	369,6	11048, 4	17054, 6	7647,1 5

Аббревиатуралардың таратылып жазылуы:

МІҚ – мүйізді ірі қара мал;

УМ- уақ мал;

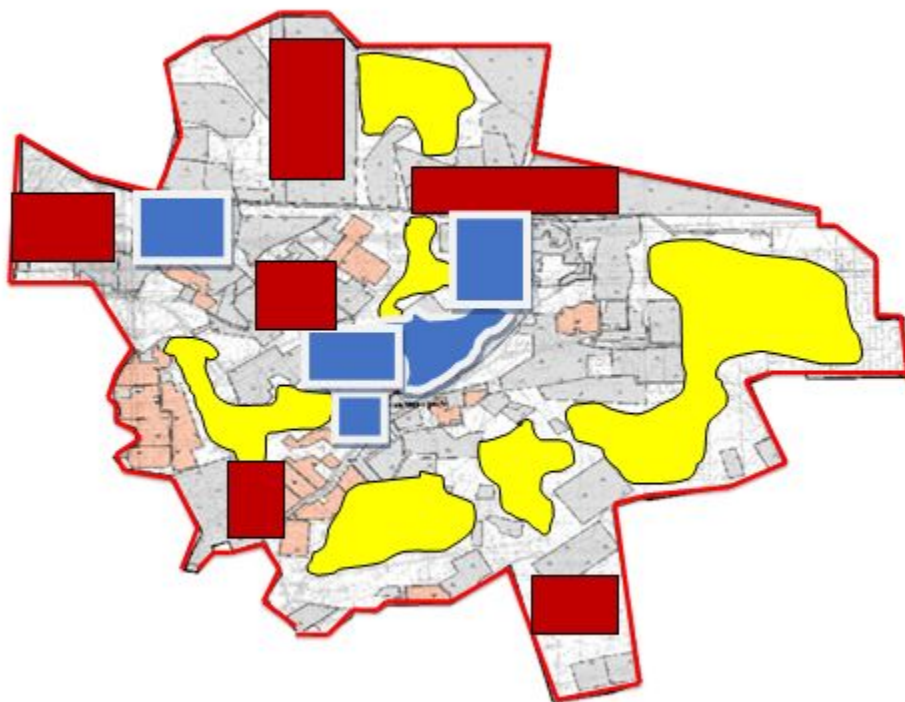
га – гектар;

ш/қ – шаруа қожалық.

**Қоспыңырау ауылдық округі бойынша елді мекендер бөлінісінде мүйізді ірі қара аналық (сауын) мал басын орналастыру үшін жайылымдарды бөлу**

№	Елді мекен	Жайылым алаңы, гектар	Сауын сиырлардың болуы (бас)	Жайылымға қажеттілік нормасы 1 бас, гектар	Жайылымдардың қажеттілігі, гектар	Жайылымдармен қамтамасыз етілмеген, гектар	Қажеттіліктің қамтамасыз етілуі, пайыз	Артықшылық, гектар
1	Абай ауылы	1199	1590	11	17490	16291	6,8	
2	Досан ауылы	944	312	11	3432	2488	27,5	
	Барлығы	2143	1902		20922	18779	34,3	

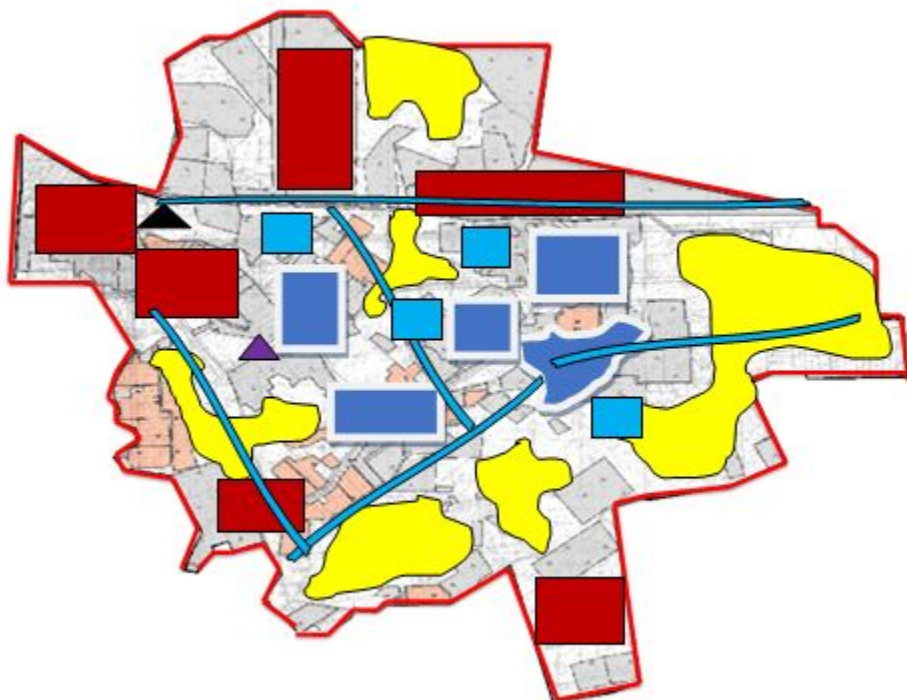
**Жайылым айналымдарының қолайлы схемасы**



Шартты белгілер	
	Қоспыңырау ауылдық округінің шекарасы
	Ауыл шаруашылығы мақсатындағы жерлер
	Елді мекендердің жерлері

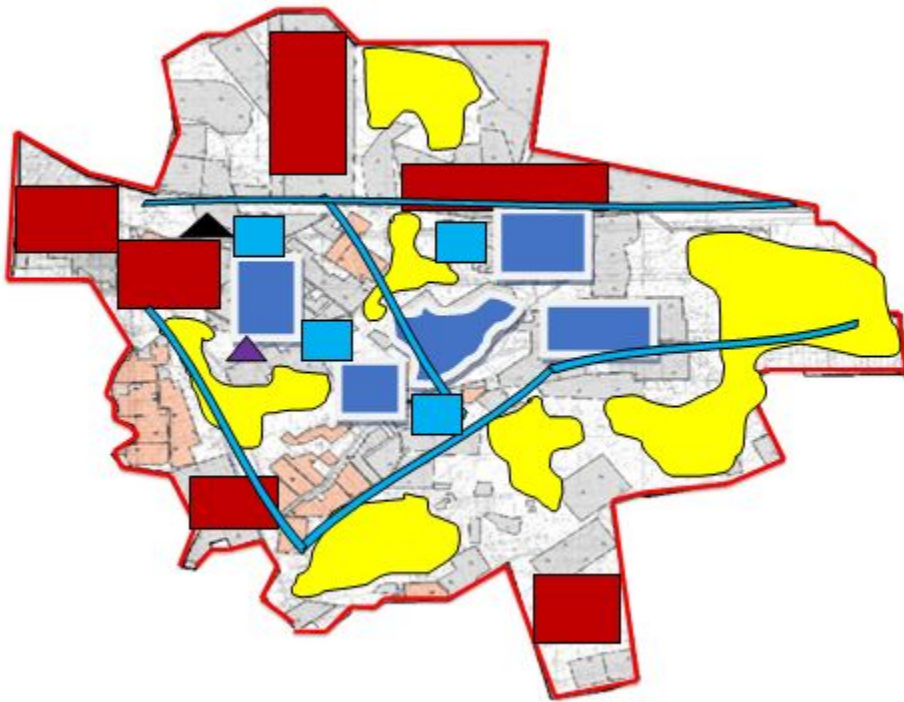
	Көктемгі және жазғы уақытта пайдаланылатын жайылымдар
	Күзгі және қысқы уақытта пайдаланылатын жайылымдар

**Жайылымдардың, оның ішінде маусымдық жайылымдардың сыртқы және ішкі шекаралары мен аландары, жайылымдық инфрақұрылым объектілері белгіленген картасы**



Шартты белгілер	
	Қосшыбырау ауылдық округінің шекарасы
	Ауыл шаруашылығы мақсатындағы жерлер
	Елді мекендердің жерлері
	Көктемгі және жазғы уақытта пайдаланылатын жайылымдар
	Күзгі және қысқы уақытта пайдаланылатын жайылымдар
	Көлдер
	Каналдар
	Бұлақтар
	Мал тоғыту ваннасы
	Мал қорымы

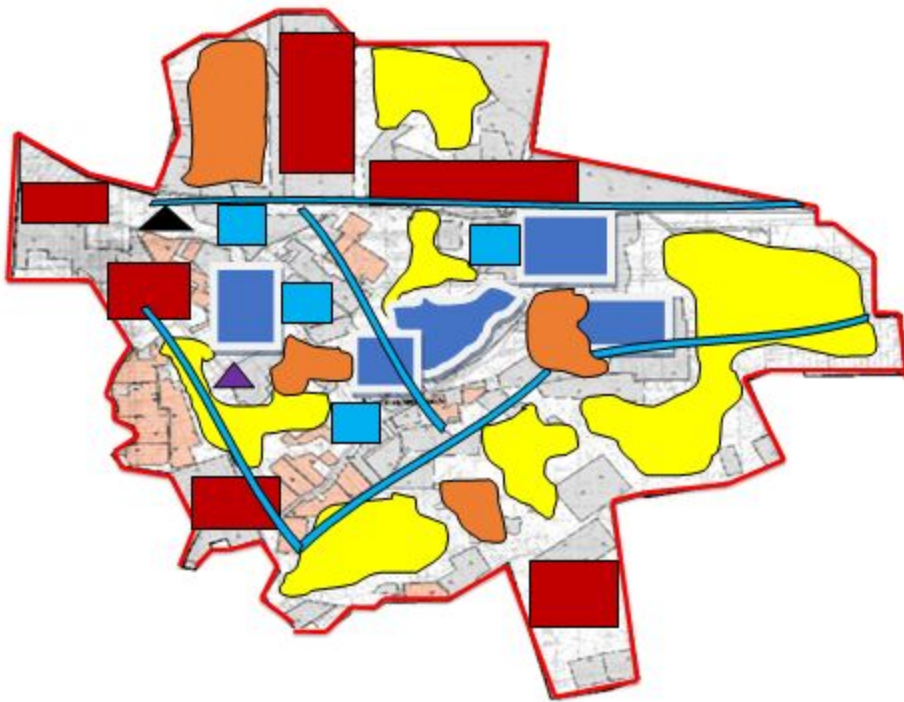
**Жайылым пайдаланушылардың су тұтыну нормасына сәйкес жасалған су көздеріне (көлдерге, өзендерге, тоғандарға, апандарға, суару немесе суландыру каналдарына, құбырлы немесе шахталы құдықтарға) қол жеткізу схемасы**



Шартты белгілер	
	Қосшыңырау ауылдық округінің шекарасы
	Ауыл шаруашылығы мақсатындағы жерлер
	Елді мекендердің жерлері
	Көктемгі және жазғы уақытта пайдаланылатын жайылымдар
	Күзгі және қысқы уақытта пайдаланылатын жайылымдар
	Көлдер
	Каналдар
	Бұлақтар

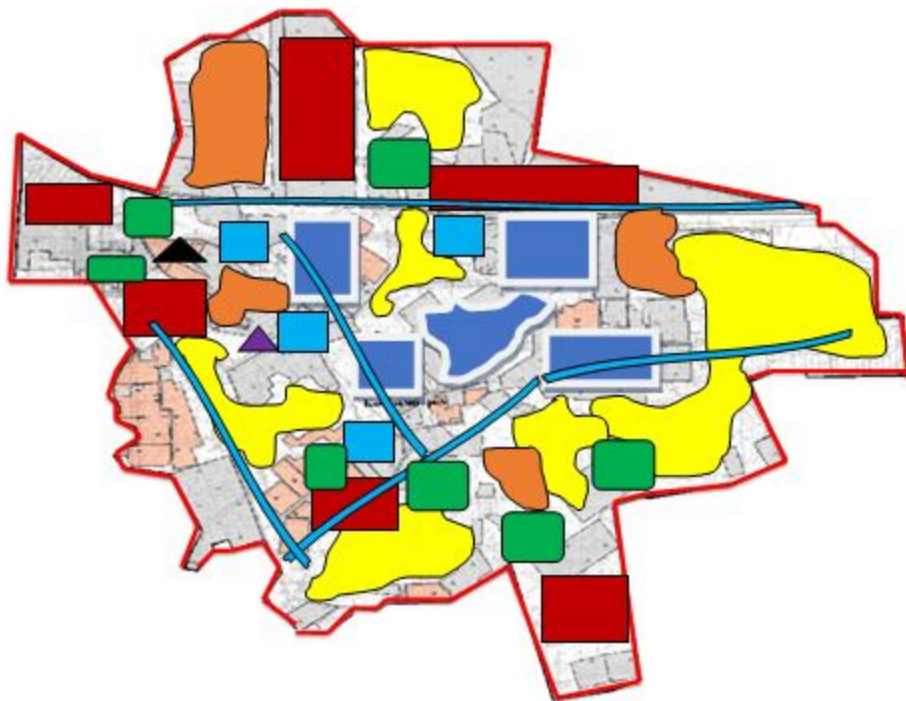
**Жайылымы жоқ жеке және (немесе) заңдытұлғалардың ауылшаруашылығы жануарларының мал басын орналастыру үшін жайылымдарды қайта бөлу және оны берілетін жайылымдарға ауыстыру схемасы**





Шартты белгілер	
	Қосшыңырау ауылдық округінің шекарасы
	Ауыл шаруашылығы мақсатындағы жерлер
	Елді мекендердің жерлері
	Жайылымдарды қайта бөлуге арналған жер телімдері

**Ауылдық округ маңында орналасқан жайылымдармен қамтамасыз етілмеген жеке және (немесе) заңды тұлғалардың ауылшаруашылығы жануарларының мал басын шалғайдағы жайылымдарға орналастыру схемасы**



Шартты белгілер	
	Қосшыңырау ауылдық округінің шекарасы
	Ауыл шаруашылығы мақсатындағы жерлер
	Елді мекендердің жерлері
	Мал басын орналастыру шекаралары

**Ауыл шаруашылығы жануарларын жаюдың және айдаудың маусымдық маршруттарын белгілейтін жайылымдарды пайдалану жөніндегі күнтізбелік графигі**

№	Ауылдық округтің атауы	Жайылымға малдардың айдап шығарылу кезеңі	Жайылымнан малдардың қайтарылу кезеңі
1	Қосшыңырау ауылдық округі	наурыздың 2-жартысы	қазанның 2-онкүндігі

Қызылорда қалалық мәслихатының  
2022 жылғы 16 қыркүйектегі  
№ 175-24/4 шешіміне 7-қосымша

**Қарауылтөбе ауылдық округінің 2022 - 2023 жылдарға арналған жайылымдарды басқару және оларды пайдалану жөніндегі жоспары**

- 1) Құқық белгілейтін құжаттар негізінде жер санаттары, жер учаскелерінің меншік иелері және жер пайдаланушылар бөлінісінде әкімшілік-аумақтық бірлік аумағында жайылымдардың орналасу схемасы (картасы);
- 2) жайылым айналымдарының қолайлы схемасы;

3) жайылымдардың, оның ішінде маусымдық жайылымдардың сыртқы және ішкі шекаралары мен алаңдары, жайылымдық инфрақұрылым объектілері белгіленген картасы;

4) жайылым пайдаланушылардың су тұтыну нормасына сәйкес жасалған су көздеріне (көлдерге, өзендерге, тоғандарға, апандарға, суару немесе суландыру каналдарына, құбырлы немесе шахталы құдықтарға) қол жеткізу схемасы;

5) жайылымы жоқ жеке және (немесе) заңды тұлғалардың ауыл шаруашылығы жануарларының мал басын орналастыру үшін жайылымдарды қайта бөлу және оны берілетін жайылымдарға ауыстыру схемасы;

6) ауылдық округ маңында орналасқан жайылымдармен қамтамасыз етілмеген жеке және (немесе) заңды тұлғалардың ауыл шаруашылығы жануарларының мал басын шалғайдағы жайылымдарға орналастыру схемасы;

7) ауыл шаруашылығы жануарларын жаюдың және айдаудың маусымдық маршруттарын белгілейтін жайылымдарды пайдалану жөніндегі күнтізбелік графигі.

Ауылдық округтің аумағы құрғақ, даласы бетеге-селеулі белдем тармағына жатады.

Дала өсімдігі басым болуы анықталды, оның негізгі түрлері: бетеге, селеулер, сұлыбас және шамалы даланың түрлі шөптерінің қатысуымен әр түрлі жусанның түрлері.

Ауылдық округтің аумағында гидрографиялық торап нашар дамыған. Жайылымды суландыру табиғи көлдерден, каналдардан қамтамасыз етіледі. Судың сапасы әлсіз тұздылау, малдарды суару үшін жарамды.

Жайылымдық алқаптардың орташа өнімділігі 8,8 центнер/гектарды құрайды.

Жайылымдар жемдерінің қоры ұзақтығы 170-180 күн болатын жайылым кезеңінде пайдаланылады.

Қарауылтөбе ауылдық округі Қызылорда қаласының солтүстік-шығыс бөлігінде орналасқан, солтүстік-батыс жағынан Қызылжарма ауылдық округімен және солтүстік-шығыс жағынан Қосшыңырау ауылдық округімен шектеседі.

Әкімшілік-аумақтық бөлінісі Қарауылтөбе ауылынан тұрады.

Табиғи ауа-райының жағдайлары бойынша Қарауылтөбе ауылдық округі күрт құбылмалы ауа-райымен құрғақ далалық аймаққа жатады, олар үшін тән қасиет: көктем-жазғы мезгілінің құрғақшылығы, жазғы жоғары және қысқы төмен ауа температурасы, жыл мезгілі бойынша жеткіліксіз және тұрақсыз атмосфералық жауын-шашын және бір жыл ішінде едәуір желдің жігерлігі.

Ауылдық округтің жалпы жер көлемі 6127 гектар (бұдан әрі – га), оның ішінде жайылымдар – 1547 га.

Санаттары бойынша жерлер келесідей бөлінеді:

ауыл шаруашылығы мақсатындағы жерлер – 1458 га;

елді мекендердің жерлері – 977 га.

Ауылдық округ аумағындағы ауыл шаруашылығы жануарлары мал басының саны: 1385 бас ірі қара малы, 1044 бас уақ мал, 237 бас жылқы малы бар.

Жайылымдар елді мекеннің табиғи-климаттық ерекшелігіне байланысты табиғи жайылымдарға жатады және көбінесе малды бағу үшін пайдаланылады. Ауылдық округтің аумағында екпе және аридтік жайылымдар жоқ.

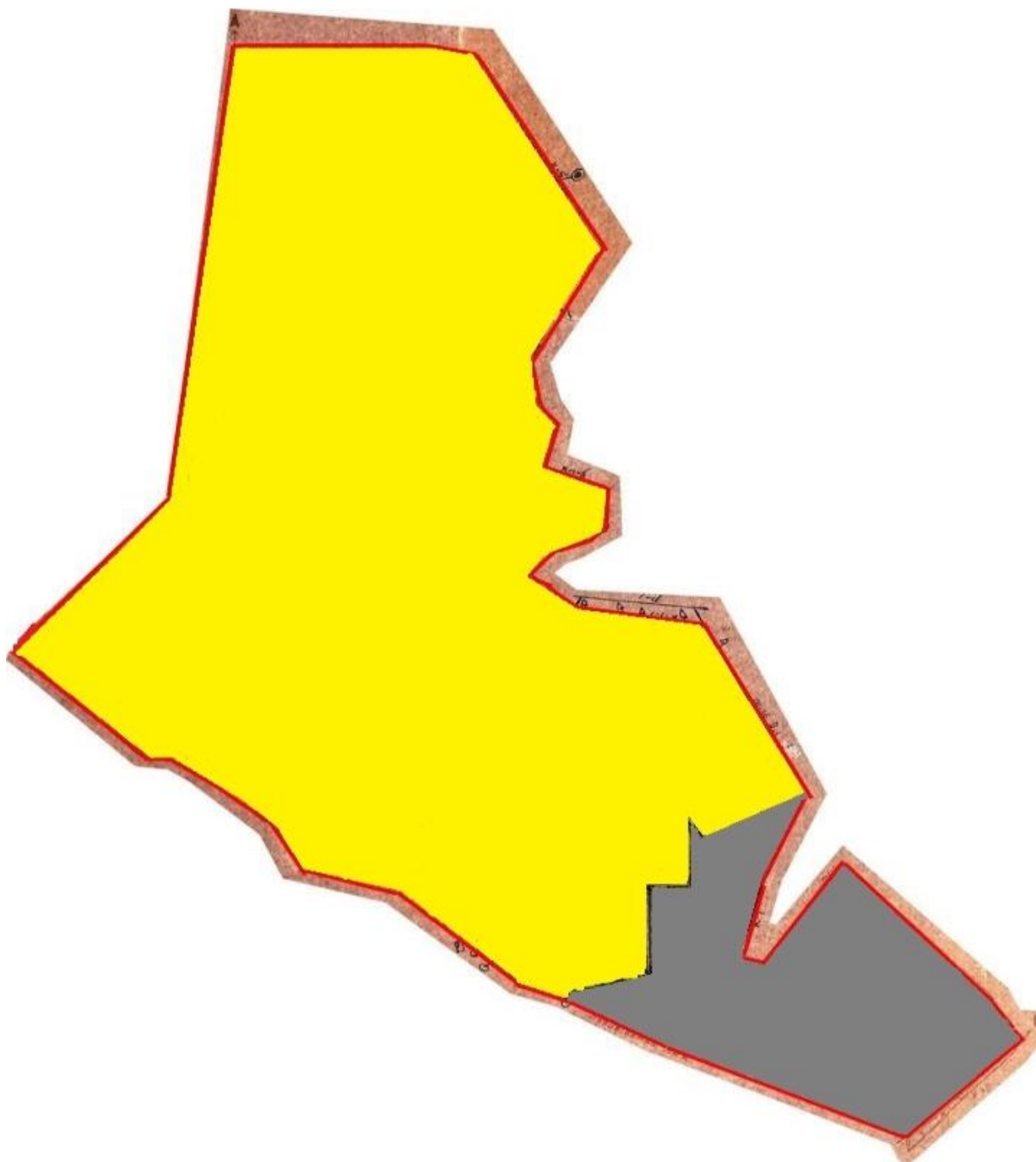
Жайылымдарды негізгі пайдаланушылар Қарауылтөбе ауылдық округінің тұрғындары болып табылады.

Жоспар жайылымдарды ұтымды пайдалану, жем-шөпке қажеттілікті тұрақты қамтамасыз ету және жайылымдардың тозу процестерін болғызбау мақсатында қабылданды.

Қарауылтөбе ауылдық округінің аумағында 1 ветеринарлық пункт, 1 мал қорымы және 1 мал тоғыту ваннасы қызмет істейді.

Қарауылтөбе ауылдық округінде малды айдап өтуге арналған сервитуттар белгіленбеген.

Құқық белгілейтін құжаттар негізінде жер санаттары, жер учаскелерінің меншік иелері және жер пайдаланушылар бөлінісінде әкімшілік-аумақтық бірлік аумағында жайылымдардың орналасу схемасы (картасы)



Шартты белгілер	
	Қарауылтөбе ауылдық округінің шекарасы
	Ауыл шаруашылығы мақсатындағы жерлер
	Елді мекен жерлері

### Жер учаскелерінің меншік иелері

Жер учаскелерінің	Жайылымы	Түрлері бойынша малдың болуы, (бас)	Жайылымға қажеттілік нормасы 1 бас, (га)	Жайылымдардың қажеттілігі, (га)	Артық жай





9	" Әкім жан" шару а кожа лығы	3	26	-	-	-	11,0	2,2	13,2	-	286	-	-	-	283	-
	Барл ығы	124,5	134	332	-	-					1474	730			2106, 5	27

Аббревиатуралардың таратылып жазылуы:

МІҚ – мүйізді ірі қара мал;

УМ – уақ мал;

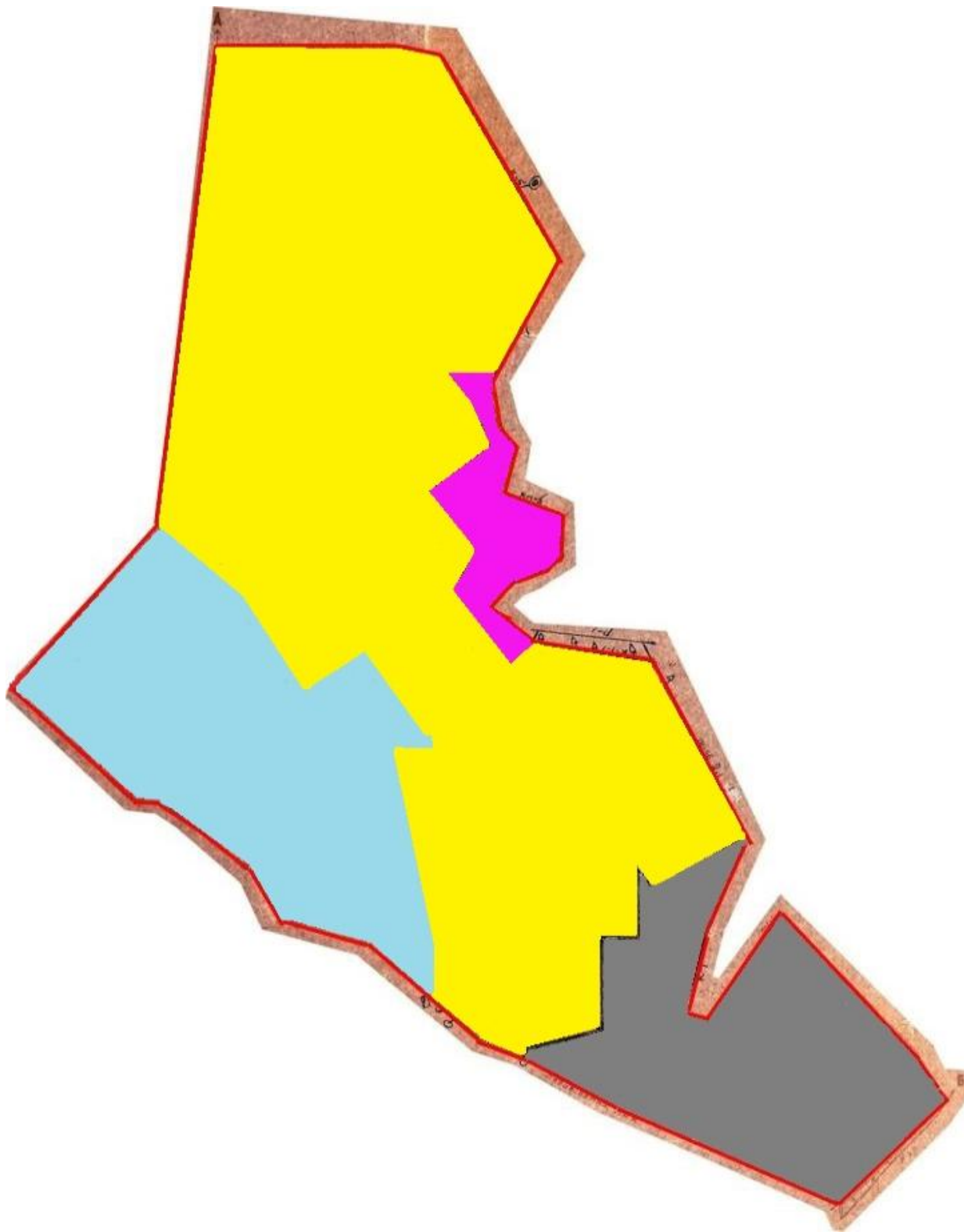
га – гектар.

**Қарауылтөбе ауылдық округі бойынша елді мекендер бөлінісінде мүйізді ірі қара аналық (сауын) мал басын орналастыру үшін жайылымдарды бөлу**

№	Елді мекен	Жайылым алаңы, гектар	Сауын сиырлард ың болуы (бас)	Жайылым ға қажеттілік нормасы 1 бас, гектар	Жайылым дардың қажеттілігі , гектар	Жайылым дармен қамтамасы з етілмеген, гектар	Қажеттілік тің қамтамасы з етілуі, пайыз	Артықшы лық, гектар
1	Қарауылтө бе ауылы	1741	1304	11,0	14344	12603	12,1	-
	Барлығы	1741	1304	11,0	14344	12603	12,1	-

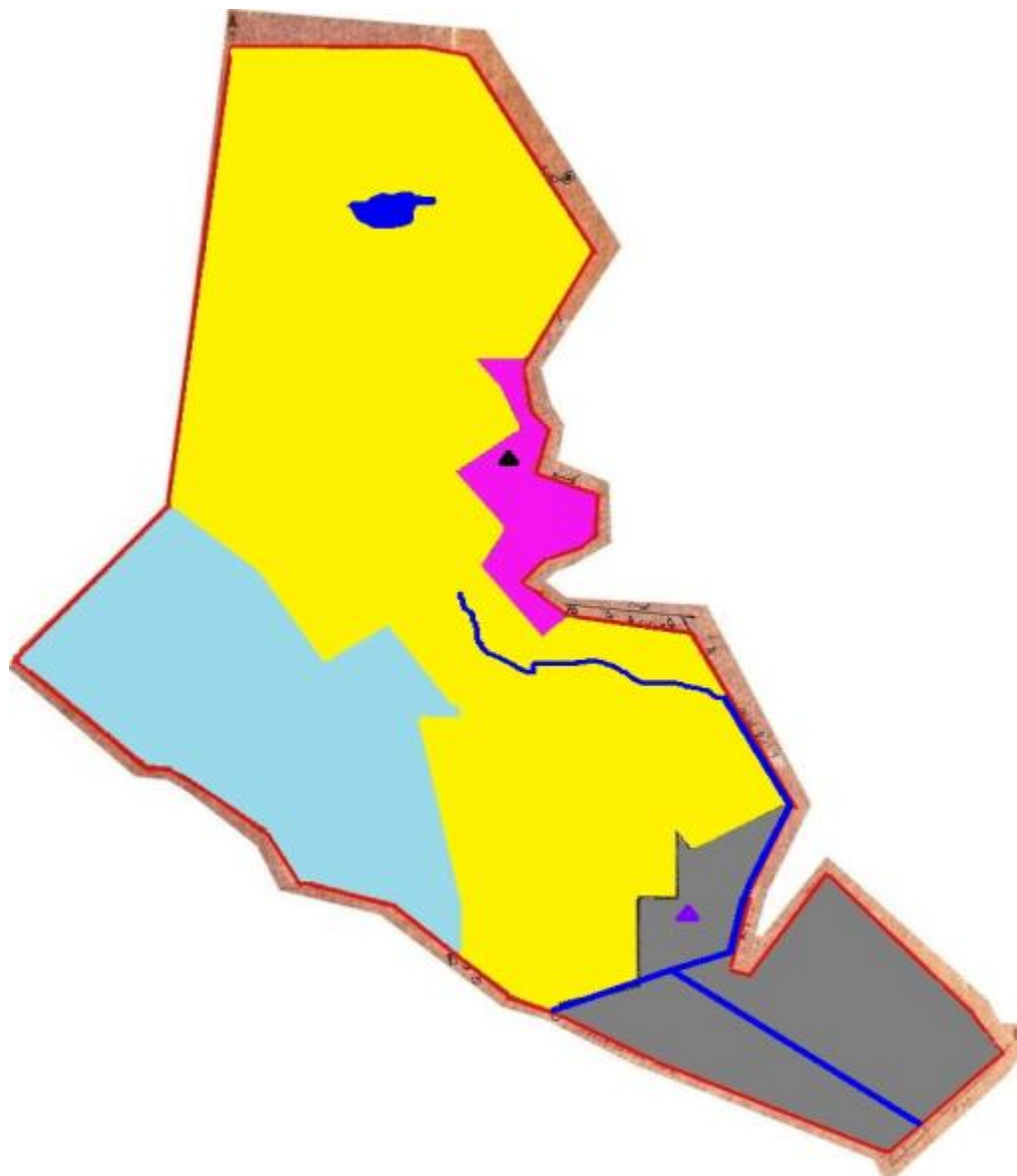
**Жайылым айналымдарының қолайлы схемасы**





Шартты белгілер	
	Қарауылтөбе ауылдық округінің шекарасы
	Ауыл шаруашылығы мақсатындағы жерлер
	Елді мекен жерлері
	Көктемгі және жазғы уақытта пайдаланылатын жайылымдар

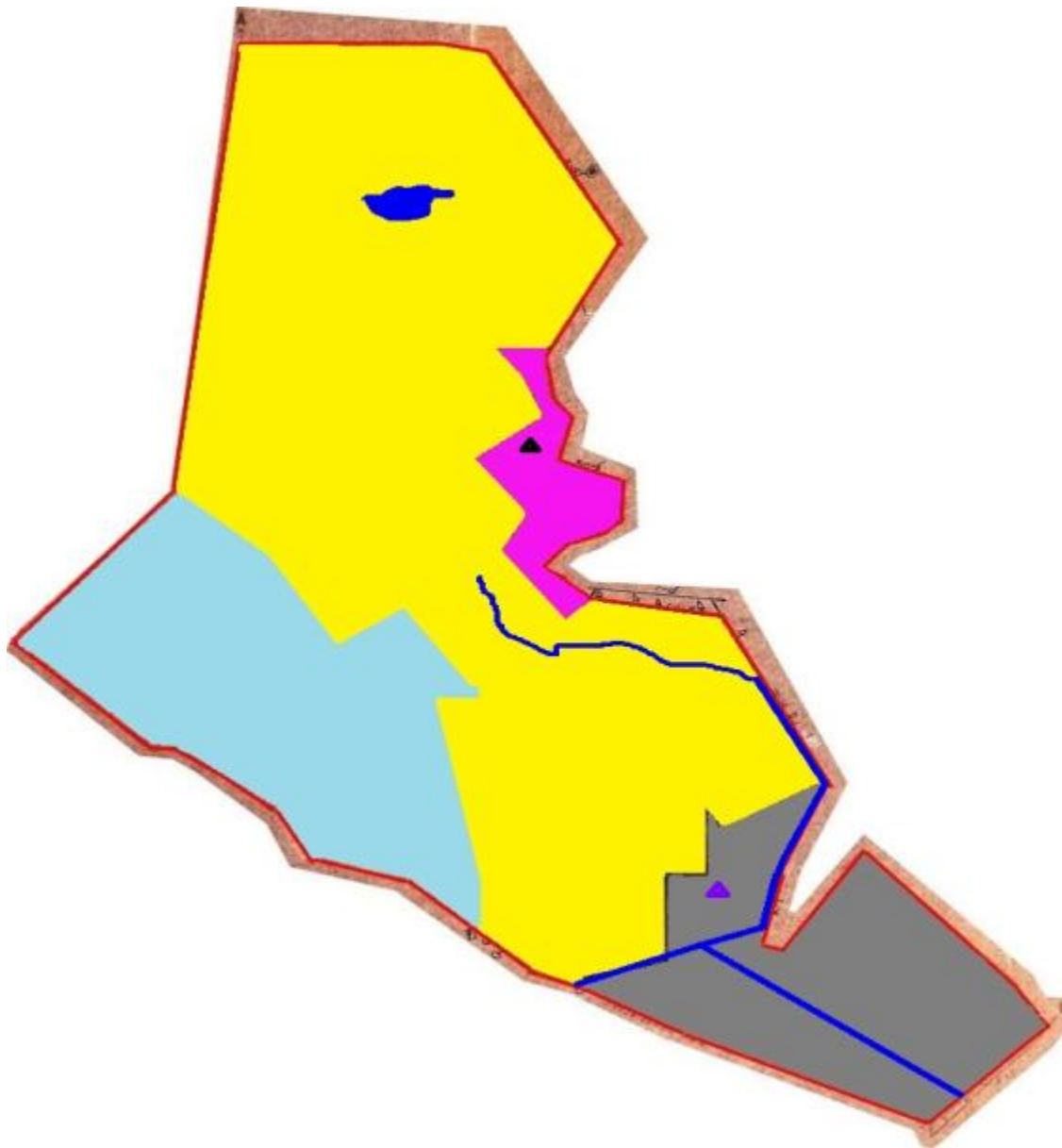
**Жайылымдардың, оның ішінде маусымдық айылымдардың сыртқы және ішкі шекаралары мен алаңдары, жайылымдық инфрақұрылым объектілері белгіленген картасы**



Шартты белгілер	
	Қарауылтөбе ауылдық округінің шекарасы
	Ауыл шаруашылығы мақсатындағы жерлер
	Елді мекен жерлері
	Көктемгі және жазғы уақытта пайдаланылатын жайылымдар
	Күзгі және қысқы уақытта пайдаланылатын жайылымдар
	Көлдер

	каналдар
	Мал тоғыту ваннасы
	Мал қорымы

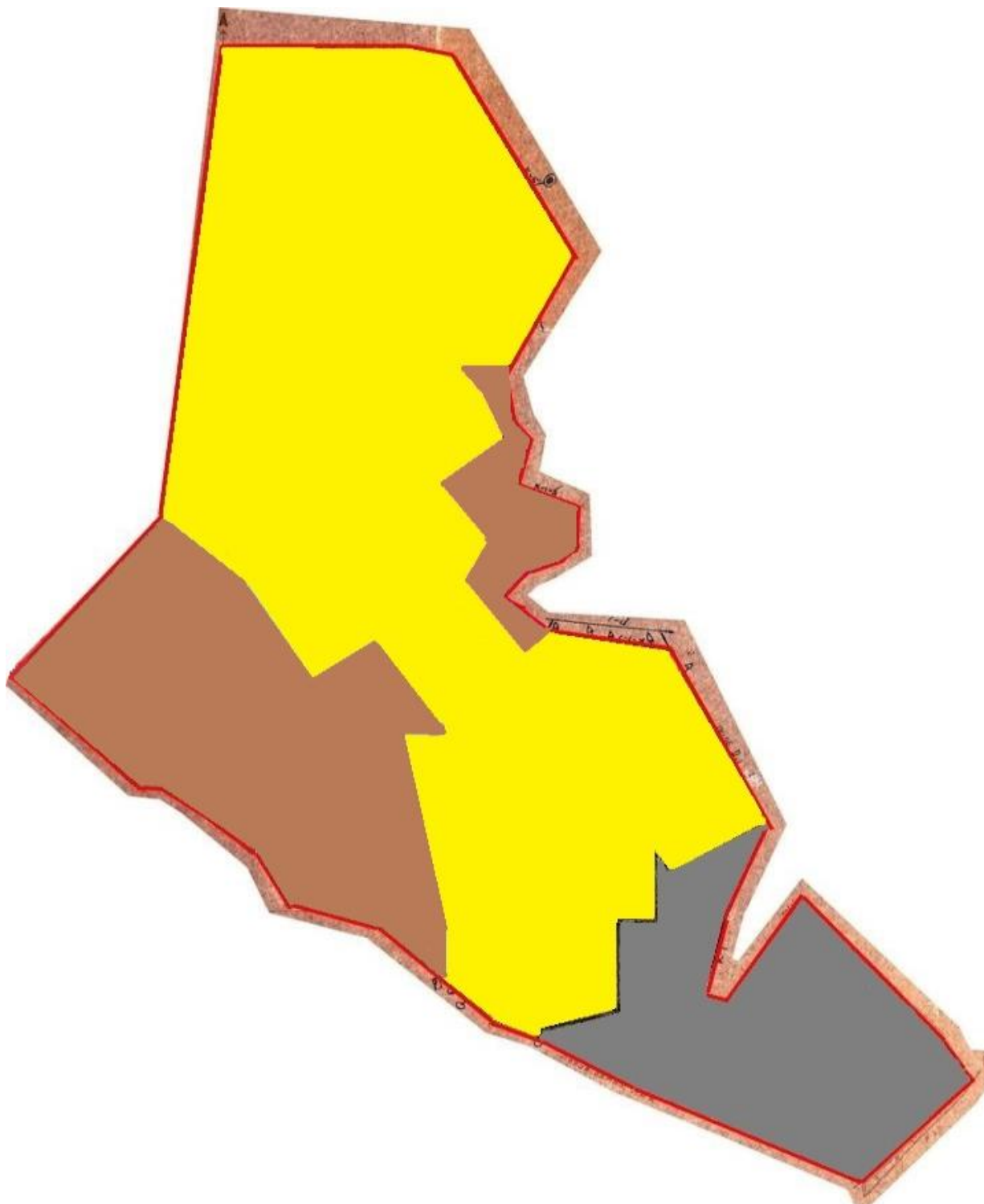
**Жайылым пайдаланушылардың су тұтыну нормасына сәйкес жасалған су көздеріне (көлдерге, өзендерге, тоғандарға, апандарға, суару немесе суландыру каналдарына, құбырлы немесе шахталы құдықтарға) қол жеткізу схемасы**



Шартты белгілер	
	Қарауылтөбе ауылдық округінің шекарасы
	Ауыл шаруашылығы мақсатындағы жерлер
	Елді мекен жерлері
	Көктемгі және жазғы уақытта пайдаланылатын жайылымдар

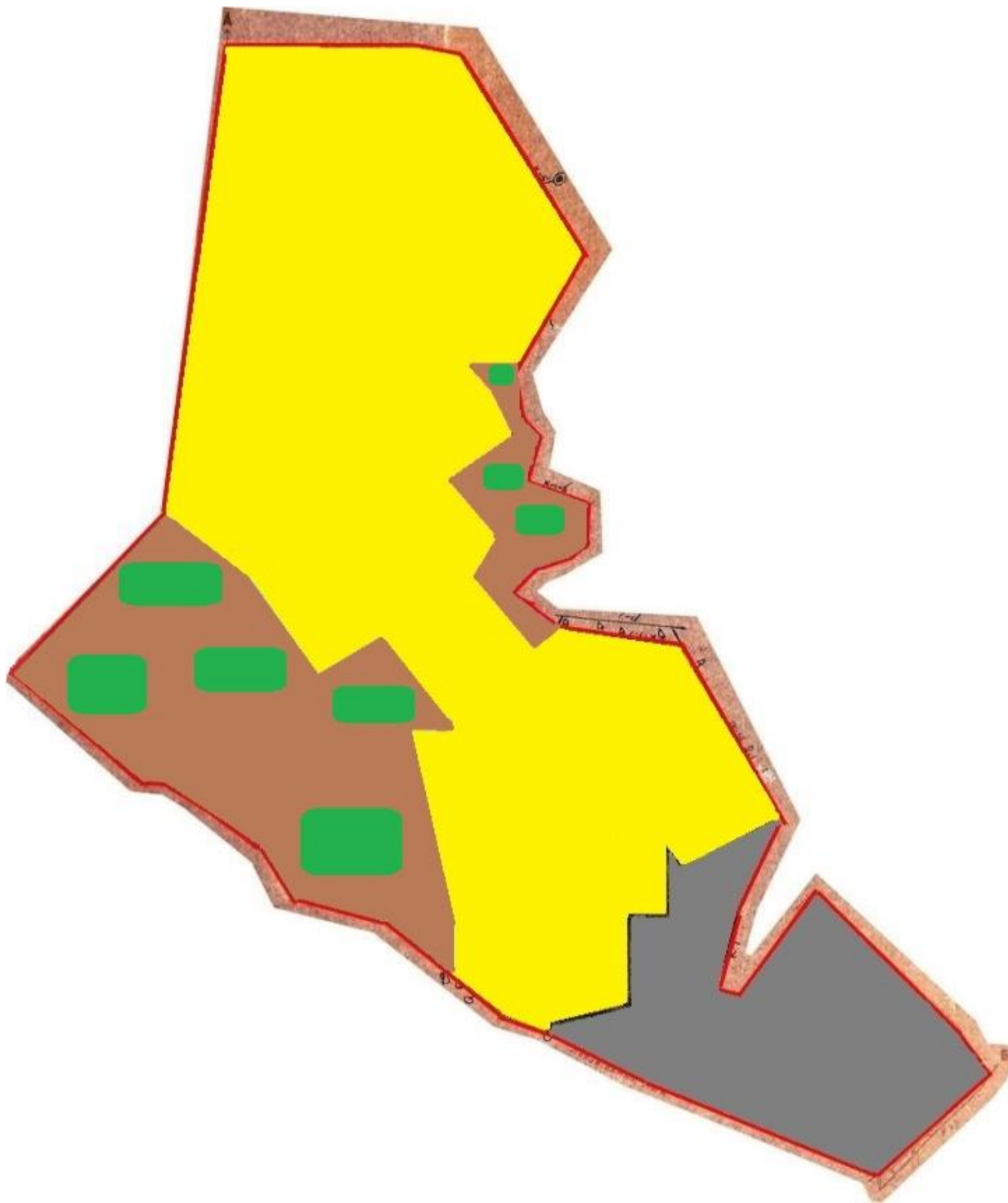
	Күзгі және қысқы уақытта пайдаланылатын жайылымдар
	Көлдер
	каналдар

**Жайылымы жоқ жеке және (немесе) заңды тұлғалардың ауыл шаруашылығы жануарларының мал басын орналастыру үшін жайылымдарды қайта бөлу және оны берілетін жайылымдарға ауыстыру схемасы**



Шартты белгілер	
	Қарауылтөбе ауылдық округінің шекарасы
	Ауыл шаруашылығы мақсатындағы жерлер
	Елді мекен жерлері
	Жайылымдарды қайта бөлуге арналған жер телімдері

**Ауылдық округ маңында орналасқан жайылымдармен қамтамасыз етілмеген жеке және (немесе) заңды тұлғалардың ауыл шаруашылығы жануарларының мал басын шалғайдағы жайылымдарға орналастыру схемасы**



Шартты белгілер	
	Қарауылтөбе ауылдық округінің шекарасы
	Ауыл шаруашылығы мақсатындағы жерлер
	Елді мекен жерлері
	Мал басын орналастыру шекаралары

**Ауыл шаруашылығы жануарларын жаюдың және айдаудың маусымдық маршруттарын белгілейтін жайылымдарды пайдалану жөніндегі күнтізбелік графигі**

--	--	--	--

№	Ауылдық округтің атауы	Жайылымға малдардың айдап шығарылу кезеңі	Жайылымнан малдардың қайтарылу кезеңі
1	Қарауылтөбе ауылдық округі	наурыздың 2-жартысы	қазанның 2-онкүндігі

Қызылорда қалалық мәслихатының  
2022 жылғы 16 қыркүйектегі  
№ 175-24/4 шешіміне 8-қосымша

## **Тасбөгет кентінің 2022 - 2023 жылдарға арналған жайылымдарды басқару және оларды пайдалану жөніндегі жоспары**

1) Құқық белгілейтін құжаттар негізінде жер санаттары, жер учаскелерінің меншік иелері және жер пайдаланушылар бөлінісінде әкімшілік-аумақтық бірлік аумағында жайылымдардың орналасу схемасы (картасы);

2) жайылым айналымдарының қолайлы схемасы;

3) жайылымдардың, оның ішінде маусымдық жайылымдардың сыртқы және ішкі шекаралары мен алаңдары, жайылымдық инфрақұрылым объектілері белгіленген картасы;

4) жайылым пайдаланушылардың су тұтыну нормасына сәйкес жасалған су көздеріне (көлдерге, өзендерге, тоғандарға, апандарға, суару немесе суландыру каналдарына, құбырлы немесе шахталы құдықтарға) қол жеткізу схемасы;

5) жайылымы жоқ жеке және (немесе) заңды тұлғалардың ауыл шаруашылығы жануарларының мал басын орналастыру үшін жайылымдарды қайта бөлу және оны берілетін жайылымдарға ауыстыру схемасы;

6) Кент маңында орналасқан жайылымдармен қамтамасыз етілмеген жеке және (немесе) заңды тұлғалардың ауыл шаруашылығы жануарларының мал басын шалғайдағы жайылымдарға орналастыру схемасы;

7) ауыл шаруашылығы жануарларын жаюдың және айдаудың маусымдық маршруттарын белгілейтін жайылымдарды пайдалану жөніндегі күнтізбелік графигі.

Тасбөгет кенті батыс бөлігінде Қызылорда қаласымен, ал шығысында Белкөл кентімен шектеседі.

Әкімшілік-аумақтық бөлінісі Иіркөл елді мекенінен тұрады.

Кент аумағында гидрографиялық торап нашар дамыған. Жайылымды суландыру табиғи көлдерден, каналдардан қамтамасыз етіледі. Судың сапасы әлсіз тұздылау, малдарды суару үшін жарамды.

Табиғи ауа-райының жағдайлары бойынша Тасбөгет кенті күрт құбылмалы ауа-райымен құрғақ аймаққа жатады, көктем – жазғы мезгілінің құрғақшылығы, жазғы жоғары және қысқы төмен ауа температурасы, жыл мезгілі бойынша жеткіліксіз және тұрақсыз атмосфералық жауын-шашын және бір жыл ішінде едәуір желдің жігерлілігі.

Жайылымдық алқаптардың орташа өнімділігі 8,8 центнер/гектарды құрайды.

Жайылымдар жемдерінің қоры ұзақтығы 170-180 күн болатын жайылым кезеңінде пайдаланылады.

Тасбөгет кенті аумағының жалпы көлемі 2828 гектар (бұдан әрі- га), оның ішінде егістік жері- 258 га, жайылымдар – 5354 га.

Жер санаттары бойынша:

ауыл шаруашылығы мақсатындағы жерлер – 24270,4 га;

елді мекендердің жері- 737 га.

Тасбөгет кенті аумағында ауыл шаруашылығы жануарлары мал басының саны: ірі қара малы 1700 бас, 1164 бас уақ мал, 228 бас жылқы бар.

Ауыл шаруашылығы жануарларының түрлері бойынша келесідей бөлінген:

ірі қара мал-17 табын;

уақ мал – 2 отар;

жылқылар – 9 үйір.

Жайылымдар елді мекендердің табиғи-климаттық ерекшелігіне байланысты табиғи жайылымдарға жатады және көбінесе малды бағу үшін пайдаланылады. Кент аумағында екпе және аридтік жайылымдар жоқ.

Жайылымдарды негізгі пайдаланушылар Тасбөгет кенті тұрғындары болып табылады.

Жоспар жайылымдарды ұтымды пайдалану, жем-шөпке қажеттілікті тұрақты қамтамасыз ету және жайылымдардың тозу процестерін болғызбау мақсатында қабылданды.

Тасбөгет кенті аумағында 1 ветеринарлық пункт, 1 мал қорымы және 1 мал тоғыту ваннасы қызмет істейді.

Тасбөгет кентінде малды айдап өтуге арналған сервитуттар белгіленбеген.

Құқық белгілейтін құжаттар негізінде жер санаттары, жер учаскелерінің меншік иелері және жер пайдаланушылар бөлінісінде әкімшілік-аумақтық бірлік аумағында жайылымдардың орналасу схемасы (картасы)







































160	Үсено в Арман Сираж атдин ұлы	5										5
161	Үсено в Арман Сираж атдин ұлы	5										5
162	Үсено в Арман Сираж атдин ұлы	5										5
163	Үсено в Арман Сираж атдин ұлы	5										5
164	Үсено в Арман Сираж атдин ұлы	5										5
165	Үсено в Арман Сираж атдин ұлы	5										5
166	Үсено в Арман Сираж атдин ұлы	5										5
167	Үсено в Арман Сираж атдин ұлы	30										30
168	Сисен баев Султа нбек	13	6			11,0						53





	Айжан												
186	Еркебаев Бауыржан	100											100
	Барлығы	5 354	237	40	58			2607	88	528	3051,7	4945,59	

Аббревиатуралардың таратылып жазылуы:

МІҚ – мүйізді ірі қара мал;

УМ – уақ мал;

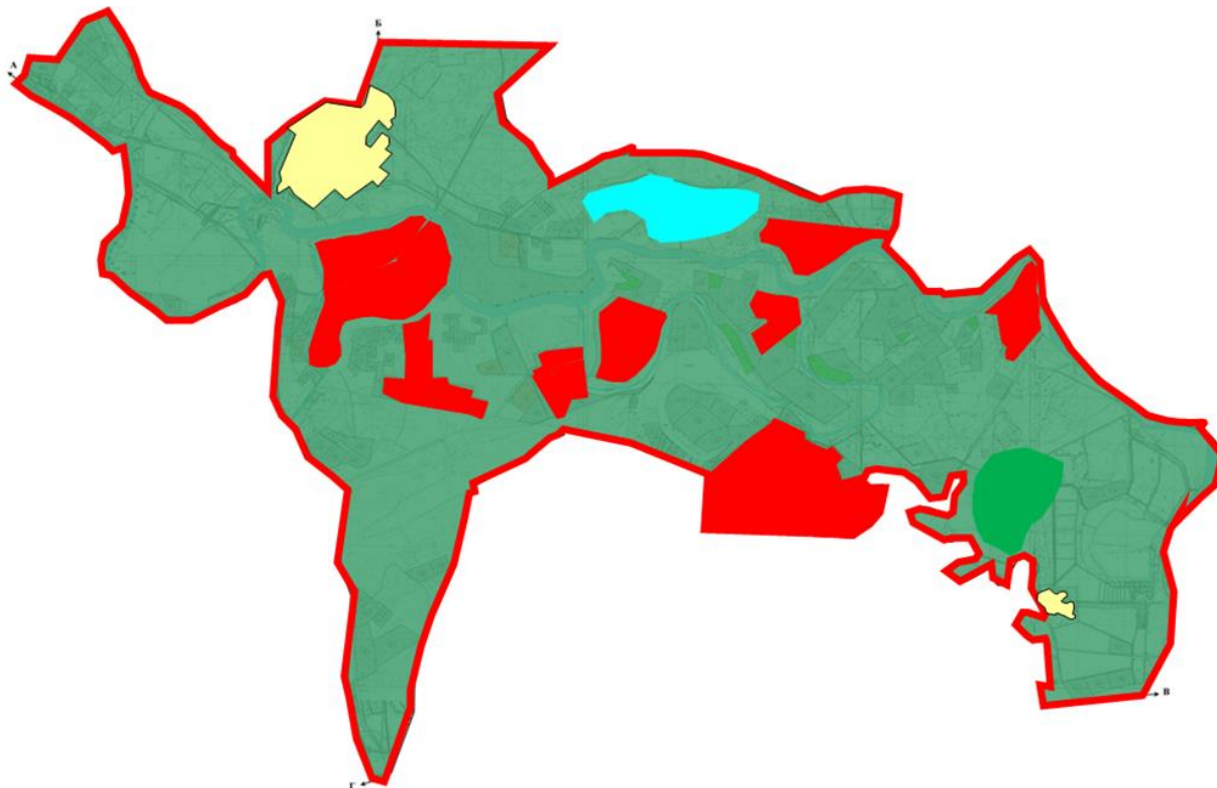
га – гектар;

ш/қ – шаруа қожалық.

**Тасбөгет кенті бойынша елді мекендер бөлінісінде мүйізді ірі қара аналық (сауын) мал басын орналастыру үшін жайылымдарды бөлу**

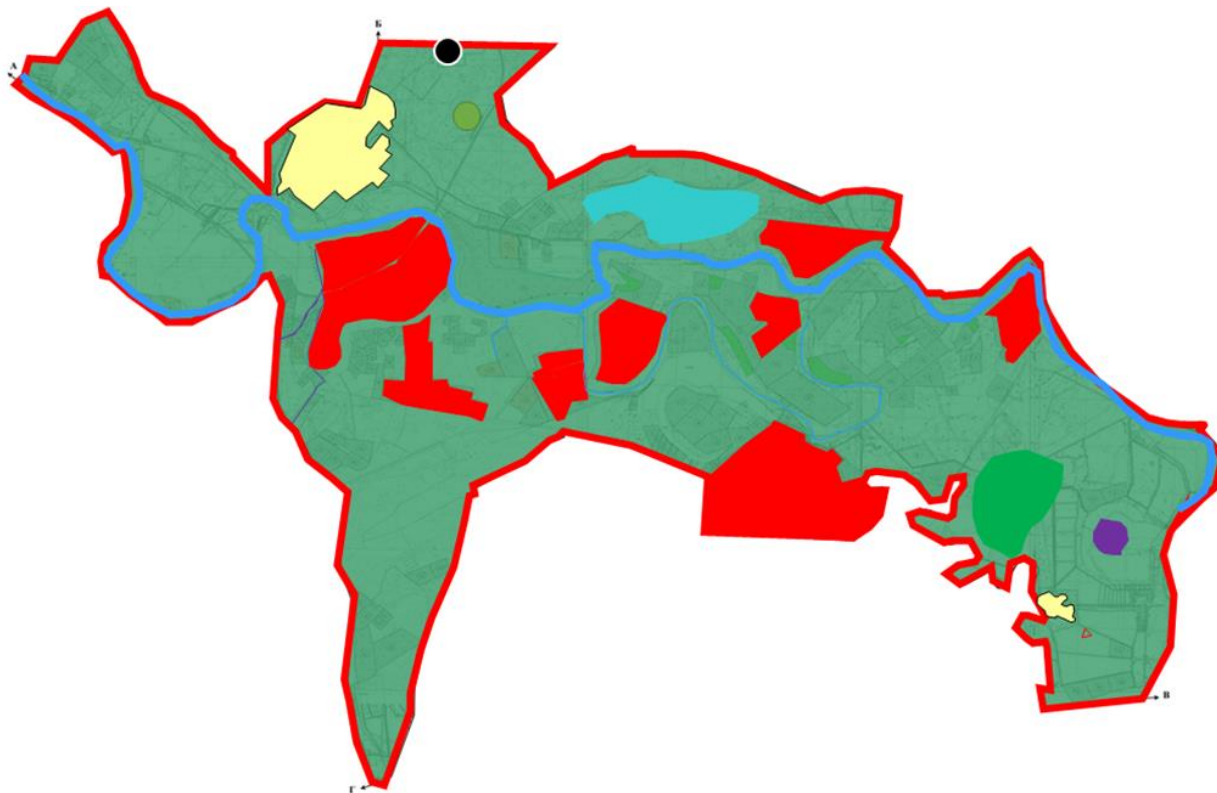
№ №	Елді мекен	Жайылым алаңы, гектар	Сауын сиырлардың болуы (бас)	Жайылымға қажеттілік нормасы 1 бас, гектар	Жайылымдардың қажеттілігі, гектар	Жайылымдармен қамтамасыз етілмеген, гектар	Қажеттіліктің қамтамасыз етілуі, пайыз	Артықшылық, гектар
21	Иіркөл елді мекені	1107	796	11,0	8756	7649	12,6	-
2	Барлығы	1107	796	11,0	8756	7649	12,6	-

**Жайылым айналымдарының қолайлы схемасы**



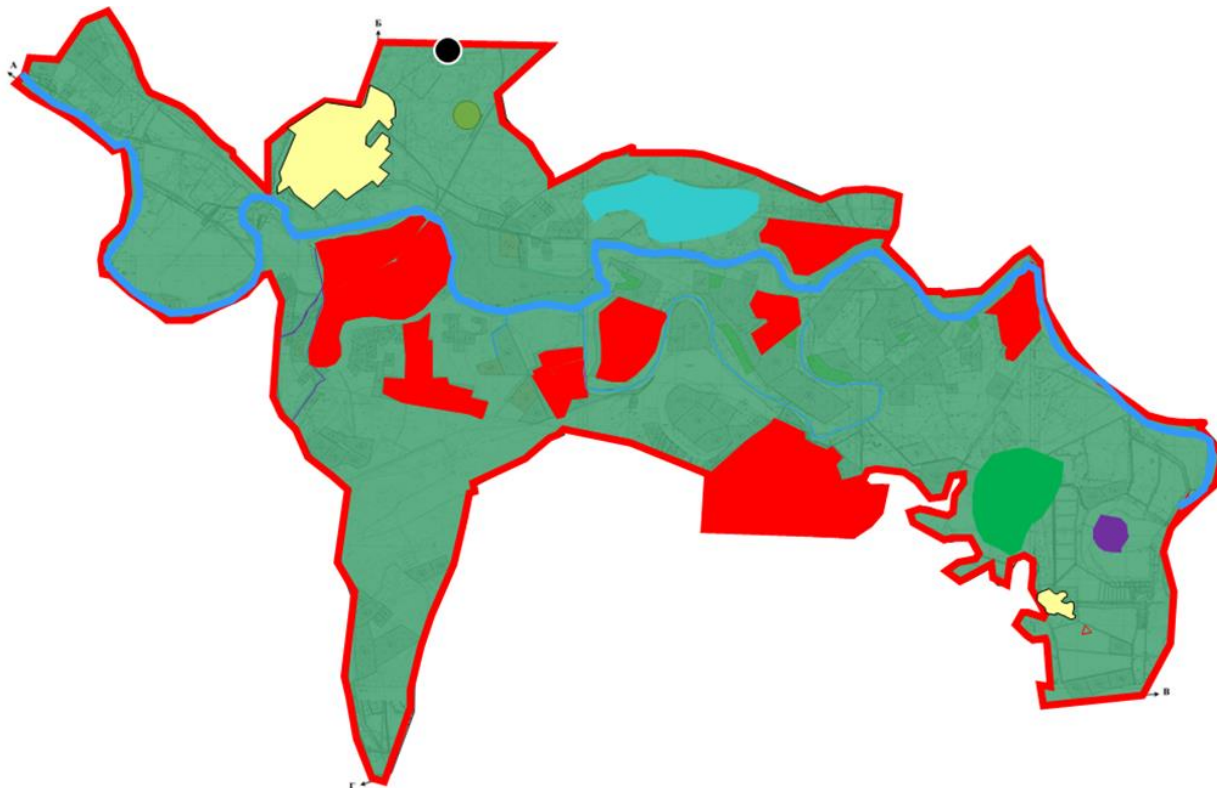
Шартты белгілер	
	Тасбөгет кентінің шекарасы
	Ауыл шаруашылығы мақсатындағы жерлер
	Елді мекен жерлері
	Көктемгі және жазғы уақытта пайдаланылатын жайылымдар
	Күзгі және қысқы уақытта пайдаланылатын жайылымдар

**Жайылымдардың, оның ішінде маусымдық жайылымдардың сыртқы және ішкі шекаралары мен алаңдары, жайылымдық инфрақұрылым объектілері белгіленген картасы**



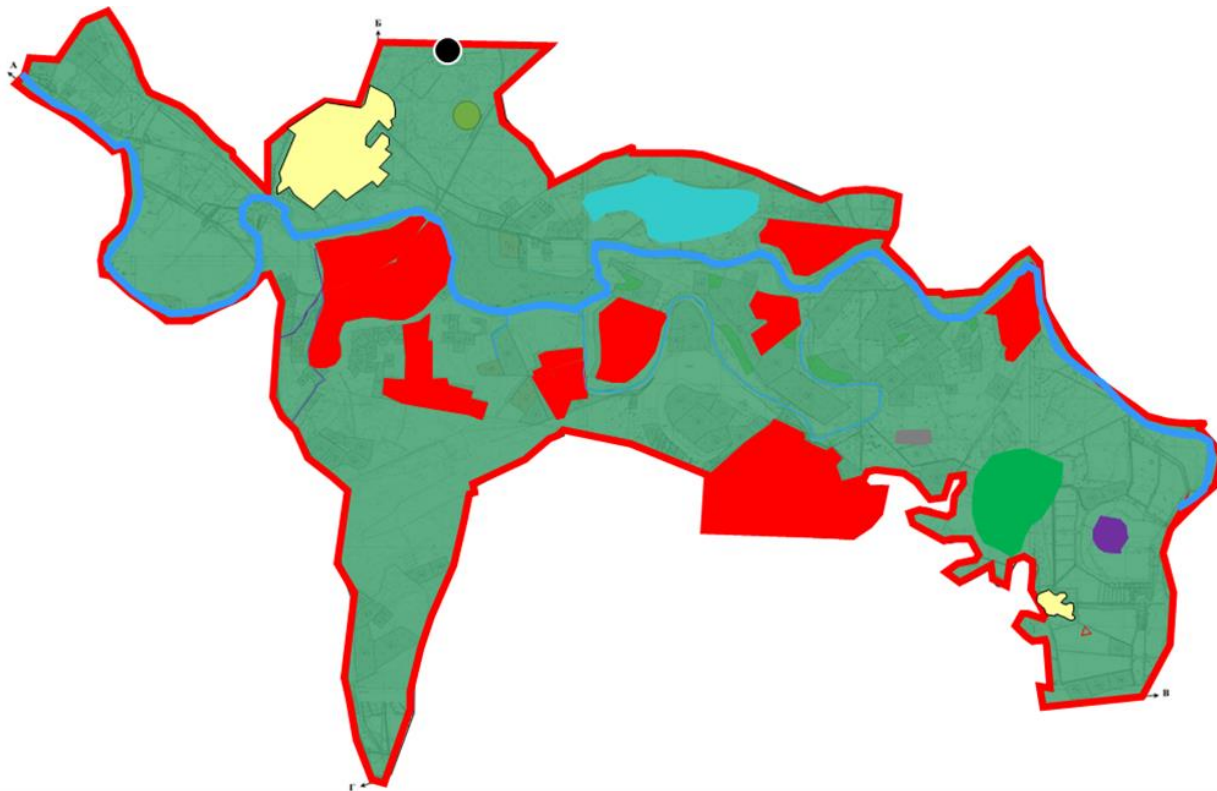
Шартты белгілер	
	Тасбөгет кентінің шекарасы
	Ауыл шаруашылығы мақсатындағы жерлер
	Елді мекен жерлері
	Көктемгі және жазғы уақытта пайдаланылатын жайылымдар
	Күзгі және қысқы уақытта пайдаланылатын жайылымдар
	Көлдер
	Каналдар
	Мал тоғыту ваннасы
	Мал қорымы

**Жайылым пайдаланушылардың су тұтыну нормасына сәйкес жасалған су көздеріне (көлдерге, өзендерге, тоғандарға, апандарға, суару немесе суландыру каналдарына, құбырлы немесе шахталы құдықтарға) қол жеткізу схемасы**



Шартты белгілер	
	Тасбөгет кентінің шекарасы
	Ауыл шаруашылығы мақсатындағы жерлер
	Елді мекен жерлері
	Көктемгі және жазғы уақытта пайдаланылатын жайылымдар
	Күзгі және қысқы уақытта пайдаланылатын жайылымдар
	Көлдер
	Каналдар

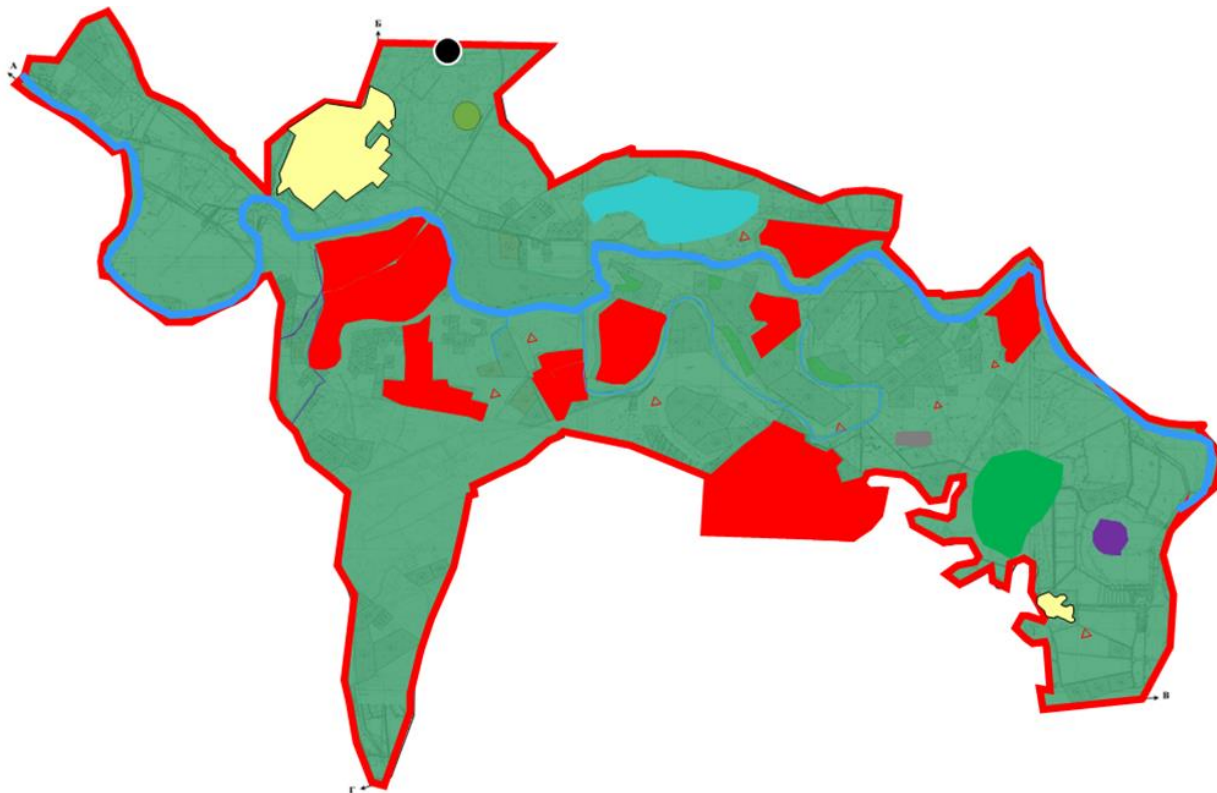
**Жайылымы жоқ жеке және (немесе) заңды тұлғалардың ауыл шаруашылығы жануарларының мал басын орналастыру үшін жайылымдарды қайта бөлу және оны берілетін жайылымдарға ауыстыру схемасы**



Шартты белгілер	
	Тасбөгет кентінің шекарасы
	Ауыл шаруашылығы мақсатындағы жерлер
	Елді мекен жерлері
	Жайылымдарды қайта бөлуге арналған жер телімдері

**Кент маңында орналасқан жайылымдармен қамтамасыз етілмеген жеке және (немесе) заңды тұлғалардың ауыл шаруашылығы жануарларының мал басын шалғайдағы жайылымдарға орналастыру схемасы**





Шартты белгілер	
	Тасбөгет кентінің шекарасы
	Ауыл шаруашылығы мақсатындағы жерлер
	Елді мекен жерлері
	Мал басын орналастыру шекаралары

### Ауыл шаруашылығы жануарларын жаюдың және айдаудың маусымдық маршруттарын белгілейтін жайылымдарды пайдалану жөніндегі күнтізбелік графигі

№	Кент атауы	Жайылымға малдардың айдап шығарылу кезеңі	Жайылымнан малдардың қайтарылу кезеңі
11	Тасбөгет кенті	наурыздың 2-жартысы	қазанның 2-онкүндігі

Қызылорда қалалық мәслихатыны  
2022 жылғы 16 қыркүйектегі  
№ 175-24/4 шешіміне 9-қосымша

### Белкөл кентінде жайылымдарды басқару және оларды пайдалану жөніндегі 2022-2023 жылдарға арналған жоспар

- 1) Құқық белгілейтін құжаттар негізінде жер санаттары, жер учаскелерінің меншік иелері және жер пайдаланушылар бөлінісінде әкімшілік-аумақтық бірлік аумағында жайылымдардың орналасу схемасы (картасы);
- 2) жайылым айналымдарының қолайлы схемасы;

3) жайылымдардың, оның ішінде маусымдық жайылымдардың сыртқы және ішкі шекаралары мен алаңдары, жайылымдық инфрақұрылым объектілері белгіленген картасы;

4) жайылым пайдаланушылардың су тұтыну нормасына сәйкес жасалған су көздеріне (көлдерге, өзендерге, тоғандарға, апандарға, суару немесе суландыру каналдарына, құбырлы немесе шахталы құдықтарға) қол жеткізу схемасы;

5) жайылымы жоқ жеке және (немесе) заңды тұлғалардың ауыл шаруашылығы жануарларының мал басын орналастыру үшін жайылымдарды қайта бөлу және оны берілетін жайылымдарға ауыстыру схемасы;

6) Кент маңында орналасқан жайылымдармен қамтамасыз етілмеген жеке және (немесе) заңды тұлғалардың ауыл шаруашылығы жануарларының мал басын шалғайдағы жайылымдарға орналастыру схемасы;

7) ауыл шаруашылығы жануарларын жаюдың және айдаудың маусымдық маршруттарын белгілейтін жайылымдарды пайдалану жөніндегі күнтізбелік графигі.

Кент аумағы құрғақ, даласы бетеге-селеулі белдем тармағына жатады.

Дала өсімдігі басым болуы анықталды, оның негізгі түрлері: бетеге, селеулер, сұлыбас және шамалы даланың түрлі шөптерінің қатысуымен әр түрлі жусанның түрлері.

Кент аумағында гидрографиялық торап нашар дамыған. Жайылымды суландыру табиғи көлдерден, каналдардан қамтамасыз етіледі. Судың сапасы әлсіз тұздылау, малдарды суару үшін жарамды.

Жайылымдар жемдерінің қоры ұзақтығы 170-180 күн болатын жайылым кезеңінде пайдаланылады.

Белкөл кенті Қызылорда қаласының шығыс бөлігінде орналасқан, батысында Тасбөгет кентімен және шығыс-оңтүстіктен Шиелі ауданымен шектеседі.

Әкімшілік-аумақтық бөлінісі Бірқазан елді мекенінен тұрады.

Табиғи ауа-райының жағдайлары бойынша Белкөл кенті күрт құбылмалы ауа-райымен құрғақ далалық аймаққа жатады, олар үшін тән қасиет: көктем-жазғы мезгілінің құрғақшылығы, жазғы жоғары және қысқы төмен ауа температурасы, жыл мезгілі бойынша жеткіліксіз және тұрақсыз атмосфералық жауын-шашын және бір жыл ішінде едәуір желдің жігерлігі.

Белкөл кентінің жалпы жер көлемі 3119,86 гектар (бұдан әрі – га), оның ішінде жайылымдар – 2431 га.

Санаттары бойынша жерлер келесідей бөлінеді:

ауыл шаруашылығы мақсатындағы жерлер – 2198,860 га;

елді мекендердің жерлері – 921 га.

Белкөл кенті аумағындағы ауыл шаруашылығы жануарлары мал басының саны: 741 бас ірі қара малы, 1233 бас уақ мал, 385 бас жылқы малы бар.

Ауыл шаруашылығы жануарларының түрлері бойынша келесідей бөлінген:

ірі қара мал- 4 табын;  
уақ мал - 4 отар;  
жылқылар - 5 үйір.

Жайылымдар елді мекеннің табиғи-климаттық ерекшелігіне байланысты табиғи жайылымдарға жатады және көбінесе малды бағу үшін пайданылады. Белкөл кентінің аумағында екпе және аридтік жайылымдар жоқ.

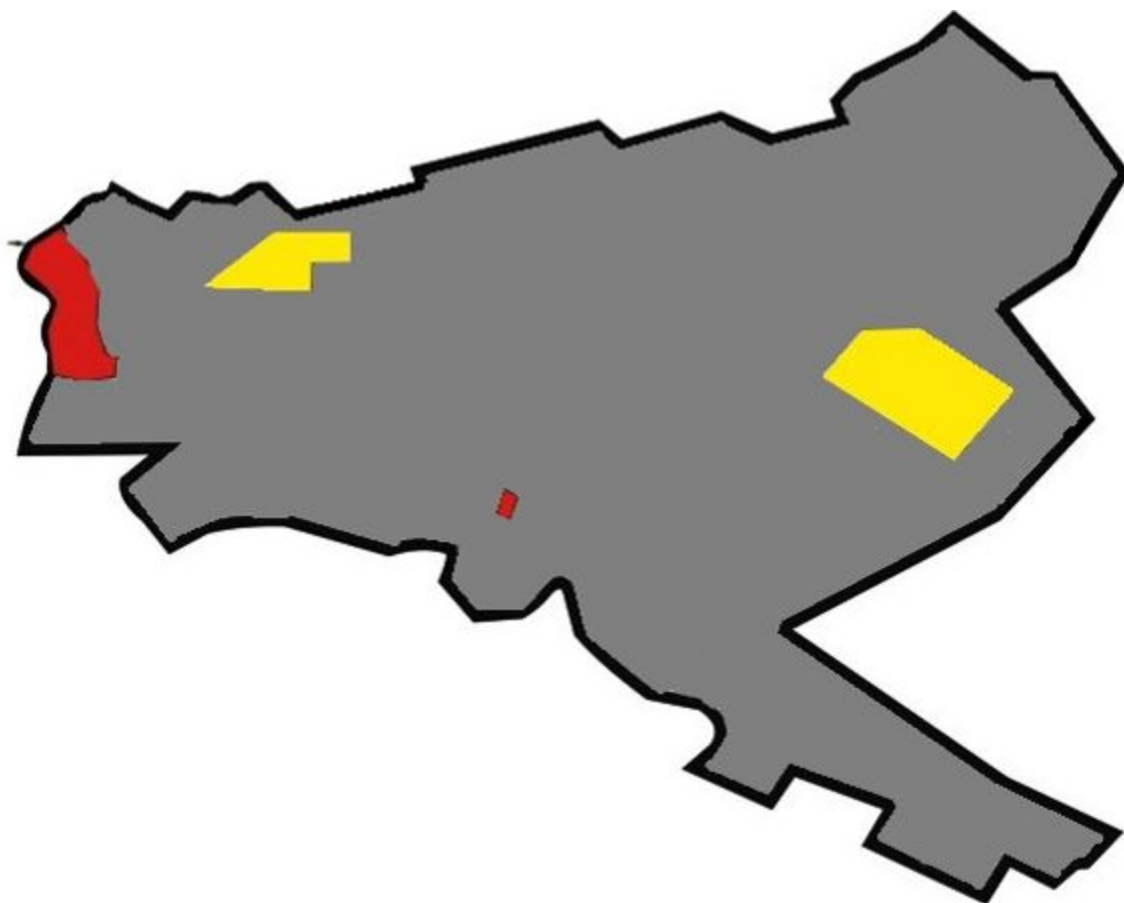
Жайылымдарды негізгі пайдаланушылар Бірқазан елді мекенінің тұрғындары болып табылады.

Жоспар жайылымдарды ұтымды пайдалану, жем-шөпке қажеттілікті тұрақты қамтамасыз ету және жайылымдардың тозу процестерін болғызбау мақсатында қабылданды.

Белкөл кенті аумағында 1 ветеринарлық пункт, 1 мал қорымы және 1 мал тоғыту ваннасы қызмет істейді.

Белкөл кентінде малды айдап өтуге арналған сервитуттар белгіленбеген.

Құқық белгілейтін құжаттар негізінде жер санаттары, жер учаскелерінің меншік иелері және жер пайдаланушылар бөлінісінде әкімшілік-аумақтық бірлік аумағында жайылымдардың орналасу схемасы (картасы)



Шартты белгілер
-----------------





















81	Абжалелова Маржан	200												200
82	Баймбетов Мылтыкбай	100												100
	Барлығы:	7141,29	512	329	237				5632	724	3081	8595	6299,29	

Аббревиатуралардың таратылып жазылуы:

МІҚ – мүйізді ірі қара мал;

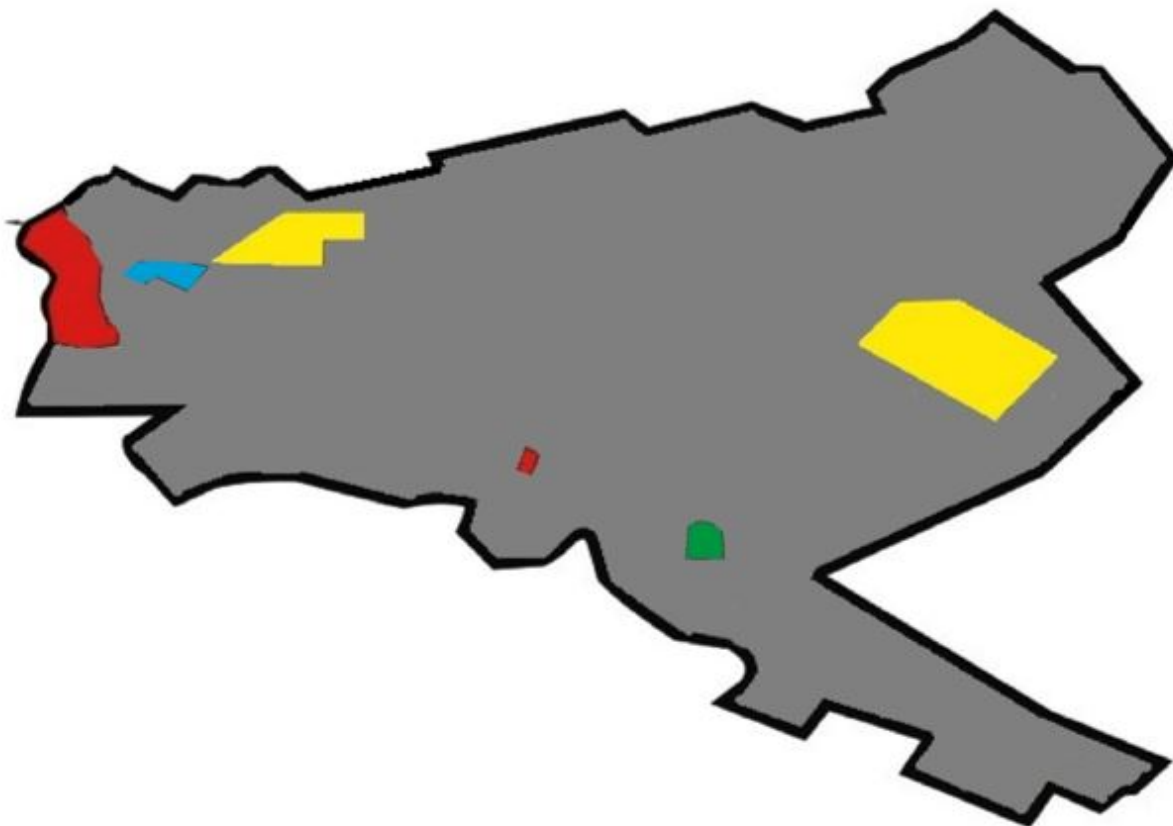
УМ – уақ мал;

га – гектар.

**Белкөл кенті бойынша елді мекендер бөлінісінде мүйізді ірі қара аналық (сауын) мал басын орналастыру үшін жайылымдарды бөлу жөніндегі мәліметтер**

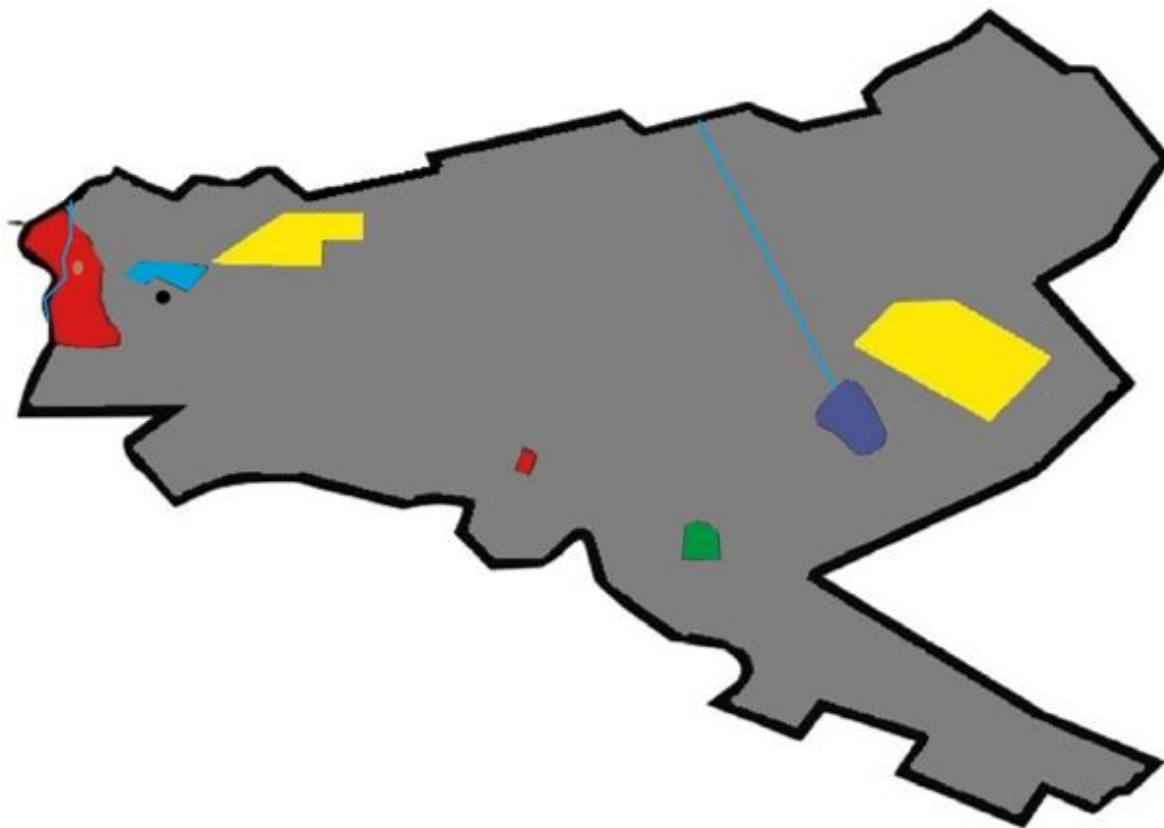
№	Елді мекен	Жайылым алаңы, гектар	Сауын сиырлардың болуы (бас)	Жайылымға қажеттілік нормасы 1 бас, гектар	Жайылымдардың қажеттілігі, гектар	Жайылымдармен қамтамасыз етілмеген, гектар	Қажеттіліктің қамтамасыз етілуі, пайыз	Артықшылық, гектар
1	Бірқазан елді мекен	2431	137	11	1507	-	100	924
	Барлығы	2431	137	11	1507	-	100	924

**Жайылым айналымдарының қолайлы схемасы**



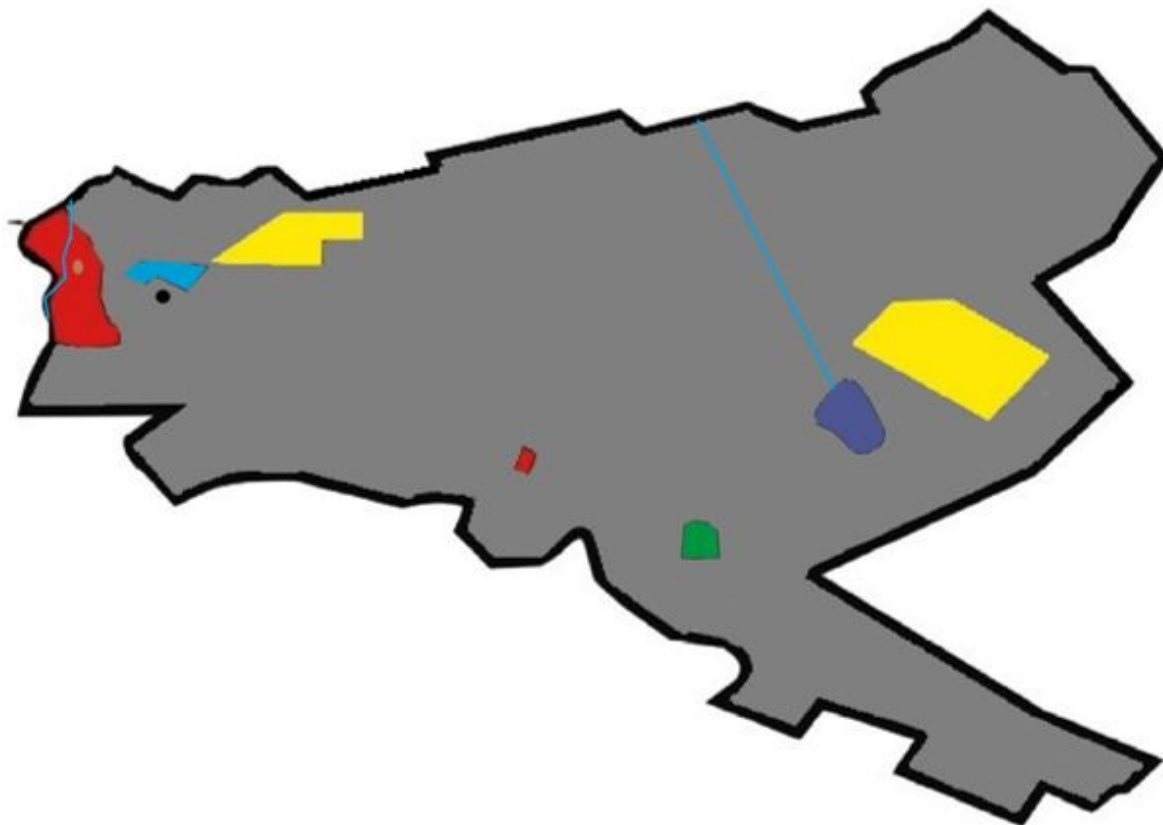
Шартты белгілер	
	Белкөл кентінің шекарасы
	Ауылшаруашылығы мақсатындағы жерлер
	Елді мекен жерлері
	Көктемгі және жазғы уақытта пайданылатын жайылымдар
	Күзгі және қысқы уақытта пайданылатын жайылымдар

**Жайылымдардың, оның ішінде маусымдық жайылымдардың сыртқы және ішкі шекаралары мен алаңдары, жайылымдық инфрақұрылым объектілері белгіленген картасы**



Шартты белгілер	
	Белкөл кентінің шекарасы
	Ауылшаруашылығы мақсатындағы жерлер
	Елді мекен жерлері
	Көктемгі және жазғы уақытта пайданылатын жайылымдар
	Күзгі және қысқы уақытта пайданылатын жайылымдар
	Көлдер
	Каналдар
	Мал тоғыту ваннасы
	Мал қорымы

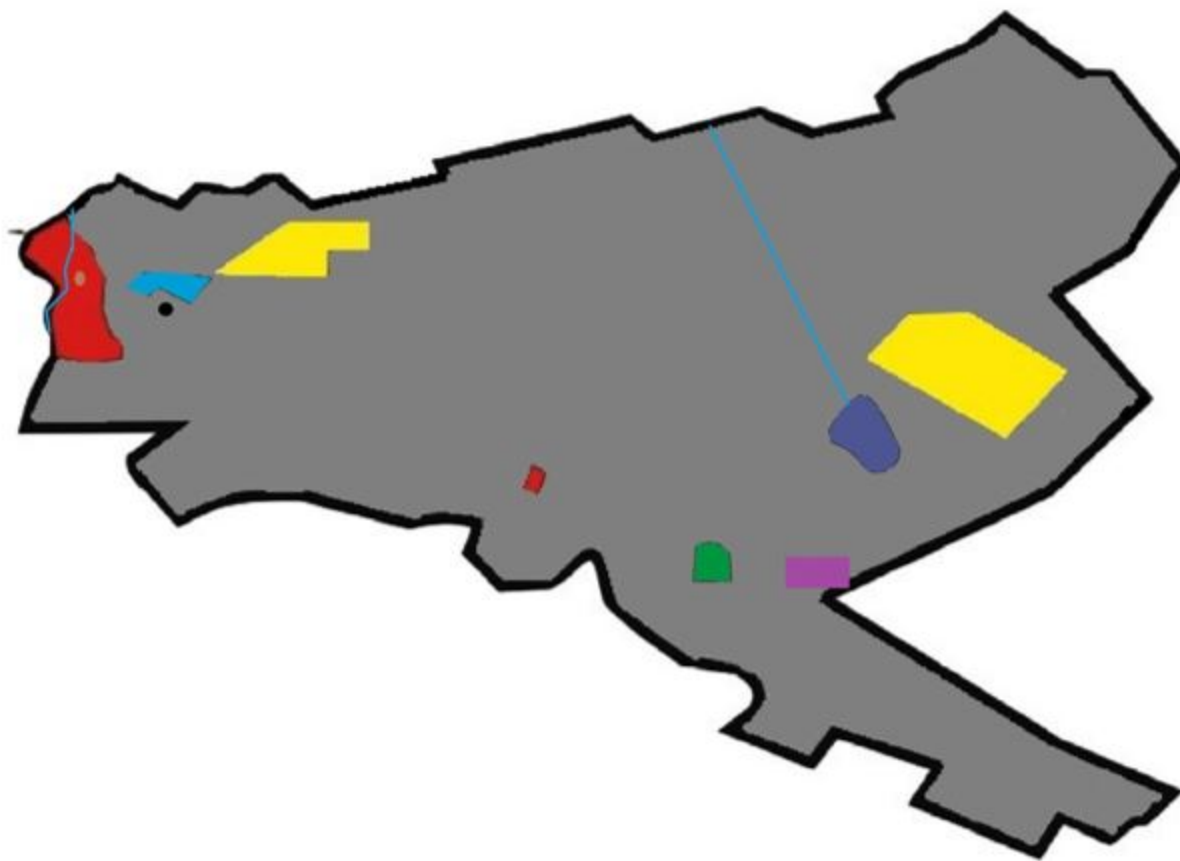
**Жайылым пайдаланушылардың су тұтыну нормасына сәйкес жасалған су көздеріне (көлдерге, өзендерге, тоғандарға, апандарға, суару немесе суландыру каналдарына, құбырлы немесе шахталы құдықтарға) қол жеткізу схемасы**



Шартты белгілер	
	Белкөл кентінің шекарасы
	Ауылшаруашылығы мақсатындағы жерлер
	Елді мекен жерлері
	Көктемгі және жазғы уақытта пайданылатын жайылымдар
	Күзгі және қысқы уақытта пайданылатын жайылымдар
	Көлдер
	Каналдар

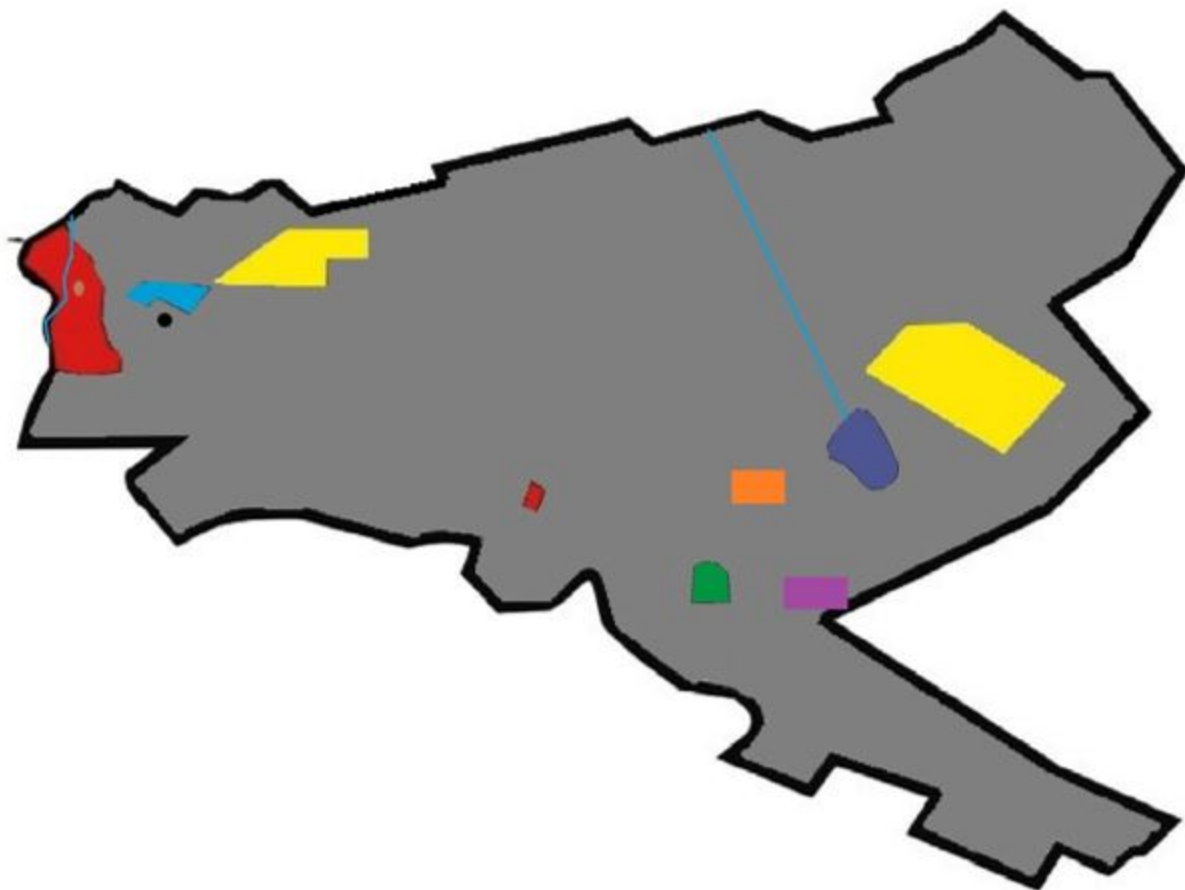
**Жайылымы жоқ жеке және (немесе) заңды тұлғалардың ауыл шаруашылығы жануарларының мал басын орналастыру үшін жайылымдарды қайта бөлу және оны берілетін жайылымдарға ауыстыру схемасы**





Шартты белгілер	
	Белкөл кентінің шекарасы
	Ауыл шаруашылығы мақсатындағы жерлер
	Елді мекен жерлері
	Жайылымдарды қайта бөлуге арналған жер телімдері

**Кент маңында орналасқан жайылымдармен қамтамасыз етілмеген жеке және (немесе) заңды тұлғалардың ауыл шаруашылығы жануарларының мал басын шалғайдағы жайылымдарға орналастыру схемасы**



Шартты белгілер	
	Белкөл кентінің шекарасы
	Ауыл шаруашылығы мақсатындағы жерлер
	Елді мекен жерлері
	Мал басын орналастыру шекарасы

**Ауыл шаруашылығы жануарларын жаюдың және айдаудың маусымдық маршруттарын белгілейтін жайылымдарды пайдалану жөніндегі күнтізбелік графигі**

№	Ауылдық округтің атауы	Жайылымға малдардың айдапшығарылу кезеңі	Жайылымнан малдардың қайтарылу кезеңі
1	Белкөл кенті	наурыздың 2-жартысы	қазанның 2-онкүндігі