

2022-2023 жылдарға арналған жайылымдарды басқару және оларды пайдалану жөніндегі жоспарды бекіту туралы

Күшін жойған

Қызылорда облысы Арал аудандық мәслихатының 2022 жылғы 26 желтоқсандағы № 358 шешімі. Күші жойылды - Қызылорда облысы Арал аудандық мәслихатының 2025 жылғы 11 ақпандағы № 345 шешімімен

Ескерту. Күші жойылды - Қызылорда облысы Арал аудандық мәслихатының 11.02.2025 № 345 (алғашқы ресми жарияланған күнінен кейін күнтізбелік он күн өткен соң қолданысқа енгізіледі) шешімімен.

"Жайылымдар туралы" Қазақстан Республикасының 2017 жылғы 20 ақпандағы Заңының 8-бабының 1) тармақшасына және "Құқықтық актілер туралы" Қазақстан Республикасының 2016 жылғы 6 сәуірдегі Заңының 27-бабына сәйкес Арал аудандық мәслихаты ШЕШТІ:

1. Осы шешімнің 1, 2, 3, 4, 5, 6, 7, 8, 9, 10, 11, 12, 13, 14, 15, 16, 17, 18, 19, 20, 21, 22, 23 - қосымшаларына сәйкес Сексеуіл, Жақсықылыш кенттері, Аралқұм, Аманөткел, Ақирек, Атанши, Бекбауыл, Беларан, Бөген, Жанақұрылыс, Жетес би, Жіңішкеқұм, Қамыстыбас, Қарақұм, Қаратерең, Қосаман, Қосжар, Құланды, Мергенсай, Аққұм, Райым, Сазды, Сапақ ауылдық округтерінің 2022-2023 жылдарға арналған жайылымдарды басқару және оларды пайдалану жөніндегі жоспарлары бекітілсін.

2. "2020-2021 жылдарға арналған жайылымдарды басқару және оларды пайдалану жөніндегі жоспарды бекіту туралы" Арал аудандық мәслихатының 2020 жылғы 24 маусымдағы № 369 шешімінің (Қызылорда облысының Әділет департаментінде 2020 жылғы 30 маусымдағы №7555 болып тіркелді) күші жойылды деп танылсын.

3. Осы шешім алғашқы ресми жарияланған күнінен бастап қолданысқа енгізіледі.

Арал аудандық мәслихатының хатшысы

Б.Турахметов

Арал аудандық мәслихатының
2022 жылғы "26" желтоқсандағы
№ 358 шешіміне 1 қосымша

Сексеуіл кентінің 2022 - 2023 жылдарға арналған жайылымдарды басқару және оларды пайдалану жөніндегі жоспары

1) Құқық белгілейтін құжаттар негізінде жер санаттары, жер учаскелерінің меншік иелері және жер пайдаланушылар бөлінісінде әкімшілік-аумақтық бірлік аумағында жайылымдардың орналасу схемасы (картасы);

2) жайылым айналымдарының қолайлы схемасы;

3) жайылымдардың, оның ішінде маусымдық жайылымдардың сыртқы және ішкі шекаралары мен алаңдары, жайылымдық инфрақұрылым объектілері белгіленген картасы;

4) жайылым пайдаланушылардың су тұтыну нормасына сәйкес жасалған су көздеріне (көлдерге, өзендерге, тоғандарға, апандарға, суару немесе суландыру каналдарына, құбырлы немесе шахталы құдықтарға) қолжеткізу схемасы;

5) жайылымы жоқ жеке және (немесе) заңды тұлғалардың ауыл шаруашылығы жануарларының мал басын орналастыру үшін жайылымдарды қайта бөлу және оны берілетін жайылымдарға ауыстыру схемасы;

6) ауылдық округ маңында орналасқан жайылымдармен қамтамасыз етілмеген жеке және (немесе) заңды тұлғалардың ауыл шаруашылығы жануарларының мал басын шалғайдағы жайылымдарға орналастыру схемасы;

7) ауыл шаруашылығы жануарларын жаюдың және айдаудың маусымдық маршруттарын белгілейтін жайылымдарды пайдалану жөніндегі күнтізбелік графигі.

Ауылдық округтің аумағы құрғақ, даласы бетеге-селеулі белдем тармағына жатады.

Дала өсімдігі басым болуы анықталды, оның негізгі түрлері: бетеге, селеулер, сұлыбас және шамалы даланың түрлі шөптерінің қатысуымен әр түрлі жусанның түрлері.

Ауылдық округтің аумағында гидрографиялық торап нашар дамыған. Жайылымды суландыру табиғи төмендеуінен қамтамасыз етіледі – көлдерден. Судың сапасы әлсіз тұздылау, малдарды суару үшін жарамды.

Жайылымдық алқаптардың орташа өнімділігі – 8,8 центнер/гектарды құрайды.

Жайылымдар жемдерінің қоры ұзақтығы 170-180 күн болатын жайылым кезеңінде пайдаланылады.

Сексеуіл кенті Арал ауданының батыс бөлігінде орналасқан, солтүстіктен және солтүстік-батыс жағынан Ырғыз ауданымен, шығыс, оңтүстік жағынан Қазалы ауданымен шектеседі.

Әкімшілік-аумақтық бөлісу Сексеуіл кентінде Жалғызағым, Көнту, Терменбес, Құрлық, Құмсағыз, Сарышығанак елді мекендері кіреді ,

Табиғи ауа-райының жағдайлары бойынша Сексеуіл кенті күрт құбылмалы ауа-райымен құрғақ далалық аймаққа жатады, олар үшін тән қасиет: көктем-жазғы мезгілінің құрғақшылы, жазғы жоғары және қысқы төмен ауа

температурасы, жыл мезгілі бойынша жеткіліксіз және тұрақсыз атмосфералық жауын-шашын және бір жыл ішінде едәуір желдің жігерлігі.

Ауылдық округтің жалпы жерқоры 25000 гектар (бұдан әрі – га). Соның ішінде жайылымдар – 8380 га.

Санаттары бойынша жерлер келесідей бөлінеді:

ауыл шаруашылығы мақсатындағы жерлер – 8420 га;

елді мекендердің жерлері – 25000 га;

өнеркәсіп, көлік, байланыс, ғарыш қызметі, қорғаныс, ұлттық қауіпсіздік мұқтажына арналған жер және ауылшаруашылығына арналмаған өзге де жерлер – жоқ.

Ауылдық округ аумағындағы ауыл шаруашылығы жануарлары мал басының саны: мүйізді ірі қара- 667 бас, уақ мал-2899 бас, жылқы-410 бас ,түйе- 2358 бас тіркелген.

Ауыл шаруашылығы жануарларының түрлері бойынша келесідей бөлінген:

іріқара мал-1табын;

уақ мал - 5 отар;

жылқылар - 11 үйір;

түйелер - 1 келе.

Жайылымдар ауданның табиғи-климаттық ерекшелігіне байланысты табиғи жайылымдарға жатады және көбінесе малды бағу үшін пайдаланылады. Кенттің аумағында екпе және аридтік жайылымдар жоқ.

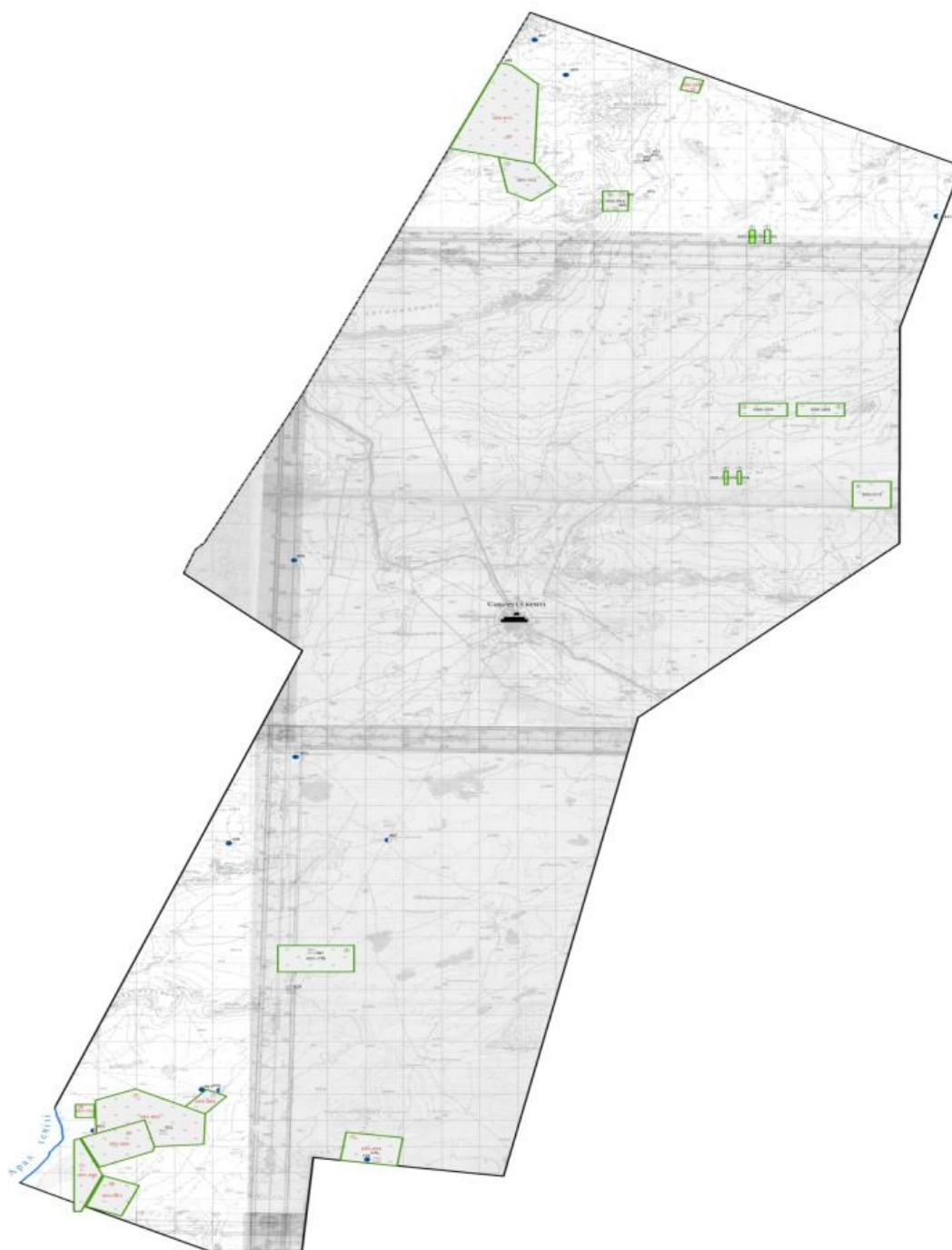
Жайылымдарды негізгі пайдаланушылар Сексеуіл кентінің тұрғындары болып табылады.

Жоспар жайылымдарды ұтымды пайдалану, жем-шөпке қажеттілікті тұрақты қамтамасыз ету және жайылымдардың тозу процестерін болғызбау мақсатында қабылданды.


Сексеуіл кентінің аумағында 1 ветеринарлық пункт, және 1 мал тоғыту пункті , 1 үлгілік мал қорымы қызмет істейді.

Сексеуіл кентінде малды айдап өтуге арналған сервитуттар белгіленбеген.

Құқық белгілейтін құжаттар негізінде жер санаттары, жер учаскелерінің меншік иелері және жер пайдаланушылар бөлінісінде әкімшілік-аумақтық бірлік аумағында жайылымдардың орналасу схемасы (картасы)



- Кенттің шекарасы



- Ауыл шаруашылығы мақсатындағы жерлер санатындағы жайылымдар

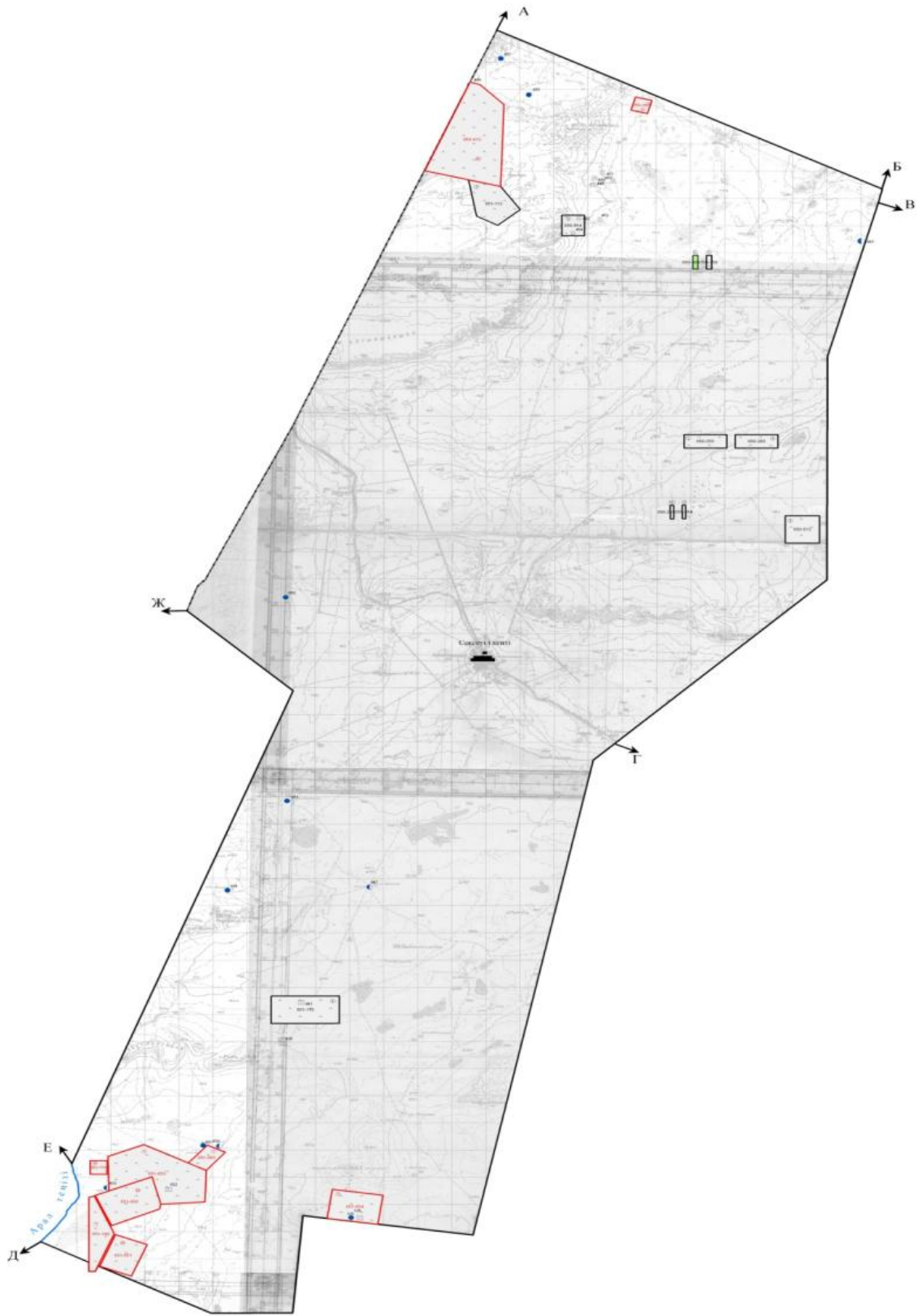







- Су қоры, теңіз шекарасы

Сексеуіл кентінің аумағындағы жер учаскелерінің меншік иелері тізімі

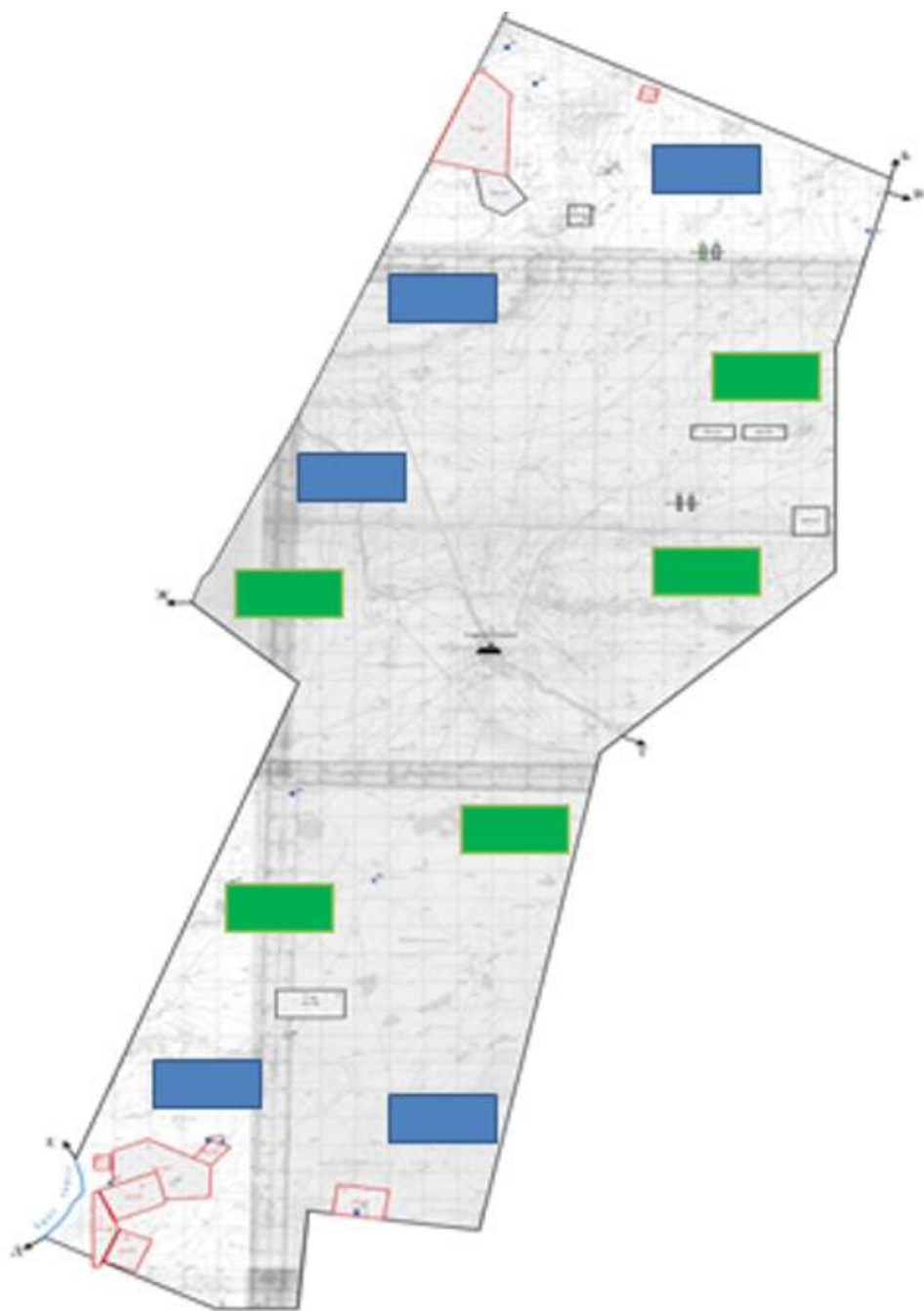
№ 1 кесте








№	Жер учаскелерін жер пайдаланушылардың атауы	Жайылым алаңы, (га)	Түрлері бойынша малдың болуы, (бас)				Жайылымға қажеттілік нормасы 1 бас, (га)				Жайылымдардың қажеттілігі, (га)					Артық жайылымдар, (га)
			МІҚ	ҰМ	Жылқы	Түйе	МІҚ	ҰМ	Жылқы	Түйе	МІҚ	ҰМ	Жылқы	Түйе	Жиыны (га)	
1	Ерімбетов Рахымжан	900	53	37	89	59	12	3	18	15	636	111	1602	885	3234	-2334
2	Айменов Қасым	3712	47	26	54	61	12	3	18	15	564	78	972	915	2529	+1183
3	Тәңірбергенов Мықтыбай	300	16	32	33	19	12	3	18	15	192	96	594	285	1167	-867
4	Жетесов Ғабит	2261	-	18	18	9	12	3	18	15	-	54	324	135	513	+1748
5	Айдаралиев Ғабит	200	-	25	14	13	12	3	18	15	-	75	252	195	522	-322
6	Манашов Қазбек	400	32	-	4	29	12	3	18	15	384	-	72	435	891	-491
7	Дәуітов Ержігіт	400	-	--	-	4	12	3	18	15	-	-	-	72	72	
8	Таласов Мей	600	-	-	-	-	12	3	18	15	-	-	-	-	-	



-  - Кенттің шекарасы
-  - Ауыл шаруашылығы мақсатындағы жерлер санатындағы жайылымдар
-  - Су қоры, теңіз шекарасы
-  - Күз, қыс айларында пайдаланылатын жайылымдық жерлер
-  - Көктем, жаз айларында пайдаланылатын жайылымдық жерлер







Жайылымдардың, оның ішінде маусымдық айылымдардың сыртқы және ішкі шекаралары мен алаңдары, жайылымдық инфрақұрылым объектілері белгіленген картасы



-  - Кенттің шекарасы
-  - Ауыл шаруашылығы мақсатындағы жерлер санатындағы жайылымдар
-  - Су қоры, теңіз шекарасы
-  - Күз, қыс айларында пайдаланылатын жайылымдық жерлер
-  - Көктем, жаз айларында пайдаланылатын жайылымдық жерлер
-  - Ұңғымалар, шахталы құдықтар
-  - Мал қорымы








Жайылым пайдаланушылардың су тұтыну нормасына сәйкес жасалған су көздеріне (көлдерге, өзендерге, тоғандарға, апандарға, суару немесе суландыру каналдарына, құбырлы немесе шахталы құдықтарға) қол жеткізу схемасы



-  - Кенттің шекарасы
-  - Ауыл шаруашылығы мақсатындағы жерлер санатындағы жайылымдар
-  - Су қоры, теңіз шекарасы
-  - Күз, қыс айларында пайдаланылатын жайылымдық жерлер
-  - Көктем, жаз айларында пайдаланылатын жайылымдық жерлер
-  - Ұңғымалар, шахталы құдықтар









Жайылымы жоқ жеке және (немесе) заңды тұлғалардың ауыл шаруашылығы жануарларының мал басын орналастыру үшін жайылымдарды қайта бөлу және оны берілетін жайылымдарға ауыстыру схемасы



-  - Кенттің шекарасы
-  - Ауыл шаруашылығы мақсатындағы жерлер санатындағы жайылымдар
-  - Су қоры, теңіз шекарасы
-  - Күз, қыс айларында пайдаланылатын жайылымдық жерлер
-  - Көктем, жаз айларында пайдаланылатын жайылымдық жерлер
-  - Ұңғымалар, шахталы құдықтар
-  - Жайылымдарды қайта бөлуге арналған жер телімд

Ауылдық округ маңында орналасқан жайылымдармен қамтамасыз етілмеген жеке және (немесе) заңды тұлғалардың ауылшаруашылығы жануарларының мал басын шалғайдағы жайылымдарға орналастыру схемасы



	- Кенттің шекарасы
	- Ауыл шаруашылығы мақсатындағы жерлер санатындағы жайылымдар
	- Су қоры, теңіз шекарасы
	- Күз, қыс айларында пайдаланылатын жайылымдық жерлер
	- Көктем, жаз айларында пайдаланылатын жайылымдық жерлер
	- Ұңғымалар, шахталы құдықтар
	- Жайылымдарды қайта бөлуге арналған жер телімдері
	- Мал басын орналастыру шекаралары

Ауыл шаруашылығы жануарларын жаюдың және айдаудың маусымдық маршруттарын белгілейтін жайылымдарды пайдалану жөніндегі күнтізбелік графигі

№	Ауылдық округтің атауы	Жайылымға малдардың айдап шығарылу мерзімі	Жайылымнан малдардың қайтарылу мерзімі
1	Сексеуіл кенті	Наурыз 1 жартысы	Қазан 2 он күндігі

Арал аудандық мәслихатының
2022 жылғы "26" желтоқсандағы
№ 358 шешіміне 2 қосымша

Жақсықылыш кентінің 2022 - 2023 жылдарға арналған жайылымдарды басқару және оларды пайдалану жөніндегі жоспары

1) Құқық белгілейтін құжаттар негізінде жер санаттары, жер учаскелерінің меншік иелері және жер пайдаланушылар бөлінісінде әкімшілік-аумақтық бірлік аумағында жайылымдардың орналасу схемасы (қартасы);

2) жайылым айналымдарының қолайлы схемасы;

3) жайылымдардың, оның ішінде маусымдық жайылымдардың сыртқы және ішкі шекаралары мен алаңдары, жайылымдық инфрақұрылым объектілері белгіленген картасы;

4) жайылым пайдаланушылардың су тұтыну нормасына сәйкес жасалған су көздеріне (көлдерге, өзендерге, тоғандарға, апандарға, суару немесе суландыру каналдарына, құбырлы немесе шахталы құдықтарға) қолжеткізу схемасы;

5) жайылымы жоқ жеке және (немесе) заңды тұлғалардың ауыл шаруашылығы жануарларының мал басын орналастыру үшін жайылымдарды қайта бөлу және оны берілетін жайылымдарға ауыстыру схемасы;

6) ауылдық округ маңында орналасқан жайылымдармен қамтамасыз етілмеген жеке және (немесе) заңды тұлғалардың ауыл шаруашылығы жануарларының мал басын шалғайдағы жайылымдарға орналастыру схемасы;

7) ауыл шаруашылығы жануарларын жаюдың және айдаудың маусымдық маршруттарын белгілейтін жайылымдарды пайдалану жөніндегі күнтізбелік графигі.

Ауылдық округтің аумағы құрғақ, даласы бетеге-селеулі белдем тармағына жатады.

Дала өсімдігі басым болуы анықталды, оның негізгі түрлері: жусан, сораң, жантақ, еркек, шағыр түрлі шөптерінің қатысуымен әр түрлі жусанның түрлері.

Ауылдық округтің аумағында гидрографиялық торап нашар дамыған. Жайылымды суландыру табиғи төмендеуінен қамтамасыз етіледі – көлдерден. Судың сапасы әлсіз тұздылау, малдарды суару үшін жарамды.

Жайылымдық алқаптардың орташа өнімділігі – 8,8 центнер/гектарды құрайды

Жайылымдар жемдерінің қоры ұзақтығы 170-180 күн болатын жайылым кезеңінде пайдаланылады.

Әкімшілік-аумақтық бөлісу Жақсықылыш кентіне, Жақсықылыш елді мекені кіреді.

Табиғи ауа-райының жағдайлары бойынша Жақсықылыш кенті күрт құбылмалы ауа-райымен құрғақ далалық аймаққа жатады, олар үшін тән қасиет: көктем-жазғы мезгілінің құрғақшылы, жазғы жоғары және қысқы төмен ауа температурасы, жыл мезгілі бойынша жеткіліксіз және тұрақсыз атмосфералық жауын-шашын және бір жыл ішінде едәуір желдің жігерлігі.

Ауылдық округтің жалпы жерқоры 10261 гектар (бұдан әрі – га). Соның ішінде жайылымдар – 3589 га.

Санаттары бойынша жерлер келесідей бөлінеді:

ауыл шаруашылығы мақсатындағы жерлер – 3589 га;

елді мекендердің жерлері – 5995 га;

өнеркәсіп, көлік, байланыс, ғарыш қызметі, қорғаныс, ұлттық қауіпсіздік мұқтажына арналған жер және ауылшаруашылығына арналмаған өзге де жерлер – 5995 га.

Ауылдық округ аумағындағы ауыл шаруашылығы жануарлары мал басының саны: мүйізді ірі қара- 2135 бас, уақ мал-4612 бас, жылқы-1485 бас ,түйе- 1905 бас тіркелген.

Ауыл шаруашылығы жануарларының түрлері бойынша келесідей бөлінген:

іріқара мал-1табын;
уақ мал – 10 отар;
жылқылар – 37 үйір;
түйелер - 1 келе.

Жайылымдар ауданның табиғи-климаттық ерекшелігіне байланысты табиғи жайылымдарға жатады және көбінесе малды бағу үшін пайдаланылады. Кенттің аумағында екпе және аридтік жайылымдар жоқ.

Жайылымдарды негізгі пайдаланушылар Жақсықылыш кентінің тұрғындары болып табылады.

Жоспар жайылымдарды ұтымды пайдалану, жем-шөпке қажеттілікті тұрақты қамтамасыз ету және жайылымдардың тозу процестерін болғызбау мақсатында қабылданды.

Жақсықылыш кентінің аумағында 1 ветеринарлық пункт, және 1 мал тоғыту пункті, 1 үлгілік мал қорымы қызмет істейді.

Жақсықылыш кентінде малды айдап өтуге арналған сервитуттар белгіленбеген.

Құқық белгілейтін құжаттар негізінде жер санаттары, жер учаскелерінің меншік иелері және жер пайдаланушылар бөлінісінде әкімшілік-аумақтық бірлік аумағында жайылымдардың орналасу схемасы (қартасы)

																ны (га)	
1	Баймырзаев Бауржан	1206	34	-	135	58	12	3	18	15	408	-	2430	696	3534	-2328	
2	Сейіталиев Ерлан	1050	19	158	34	21	12	3	18	15	228	747	612	315	1902	-852	
3	Айбусынов а Жакенай	500	43	43	119	112	12	-	-	15	516	129	2142	1680	4467	-3967	
4	Жолмаханов Арғынбай	1000	3	-	19	19	12	3	18	15	36	-	342	285	663	337	
5	Абдказиев Алтынбай	2215	60	30	44	8	12	3	18	15	720	90	792	120	1722	493	
6	Султаев Талгат	682	-	-	9	-	-	-	18	-	-	-	162	-	162	520	
7	Турмаханов Сердалы	300	70	-	114	45	12	3	18	15	840	-	2016	675	3531	-3231	
8	Махашов Алашыбай	150	10	10	9	5	12	3	18	15	120	30	162	75	387	-237	
9	Кулманов Жантемир	300	15	-	16	8	12	3	18	15	180	-	288	120	588	-288	
10	Игимберд	300	6	32	17	9	12	3	18	15	72	96	306	135		-309	

	иев Ахих ат														609	
11	Нуре кешо в Жол дыба й	200	67	148	9	9	12	3	18	15	804	444	162	135	1545	- 1345
12	Туле баев Қуат бай	300	22	134	56	36	12	3	18	15	264	402	1008	540	2214	- 1914
13	Нуре кешо в а Сулу бике	600	2	10	-	-	12	3	18	15	24	30	-	-	54	546
14	Ібра шов Қуан ткан	600	13	33	8	7	12	3	18	15	156	99	144	105	504	96
15	Сапа ев Әліб ек	600	-	-	-	-	12	3	18	15	-	-	-	-	-	600
16	Мерг енба ев Қуан дық	100	14	-	33	12	12	3	18	15	168	-	594	180	942	-842
17	Тлеу ов Торе тай	100	38	175	89	38	12	3	18	15	456	525	1602	570	3153	3053
18	Жам было в Нурс улта н	600	-	-	-	20	12	3	18	15	-	-	-	300	300	300
19	Еше кено в Турс ынба й	680	-	215	16	-	12	3	18	15	-	645	288	-	933	-253
20	Өтеу лиев	200	30	35	-	12	12	3	18	15	360	105	-	180		-445

	а Нұрғ ұл														645	
21	Сисе кешо в Ама нгел ди	680	-	-	24	-	12	3	18	15	-	-	432	-	432	248
22	Байж анов Габи т	300	-	-	-	36	12	3	18	15	-	-	-	540	540	-240
23	Құта нов Нұрл ан	600	38	74	27	35	12	3	18	15	456	222	486	525	1689	1089
24	Сери ев Бекс улта н	300	36	-	26	18	12	3	18	15	432	-	468	270	1170	-870
25	Берд и-ал иев Алм у-ха н	200	2	52	5	5	12	3	18	15	24	156	90	75	345	-145
26	Байм а-гам бето в Бери к	200	8	33	6	18	12	3	18	15	96	99	108	270	573	-373
27	Мна жато в Жар бол	200	9	48	13	5	12	3	18	15	108	144	234	75	501	-301
28	Балм анов Габи т	200	2	-	-	-	12	3	18	15	24	-	-	-	24	176
29	Иска ков Алда н	300	-	-	-	-	12	3	18	15	-	-	-	-	-	300
	Қор ыты нды	146- 63	541	1230	828	536					6492	3963	148- 68	7866	331- 29	-10- 182

Аббревиатуралардың таратылып жазылуы:

МІҚ – мүйізді ірі қара мал;

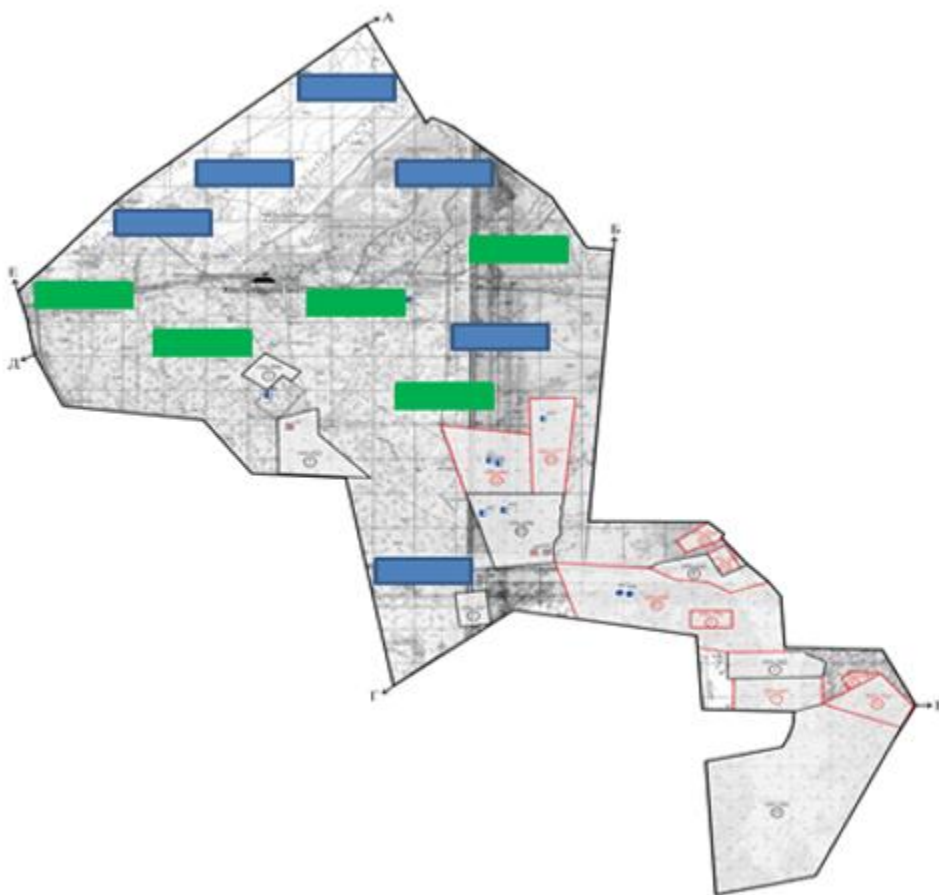
УМ – уақ мал;






га – гектар.

Жақсықылыш кенті бойынша елді мекендер бөлінісінде мүйізді ірі қара аналық (сауын) мал басын орналастыру үшін жайылымдарды бөлу

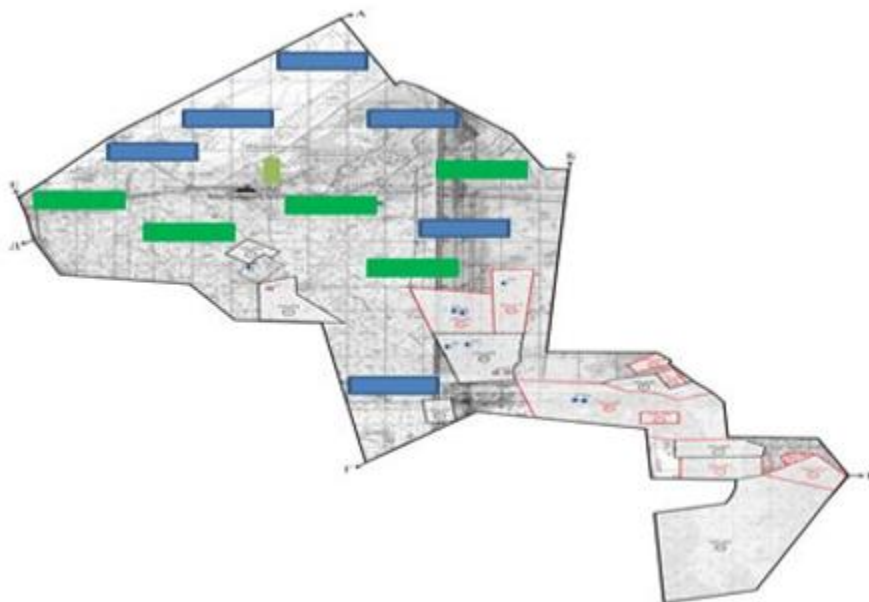
№	Елді мекен	Жайылым алаңы, гектар	Сауын сиырлардың болуы (бас)	Жайылымға қажеттілік нормасы 1 бас, гектар	Жайылымдардың қажеттілігі, гектар	Жайылымдармен қамтамасыз етілмеген, гектар	Қажеттіліктің қамтамасыз етілуі, пайыз	Артықшылық, гектар
1	Жақсықылыш кенті	3589	1021	12	12252	-	-29,2	-8663
	Барлығы	7675	1021	12	3384	-	226	-8663







Жайылым айналымдарының қолайлы схемасы



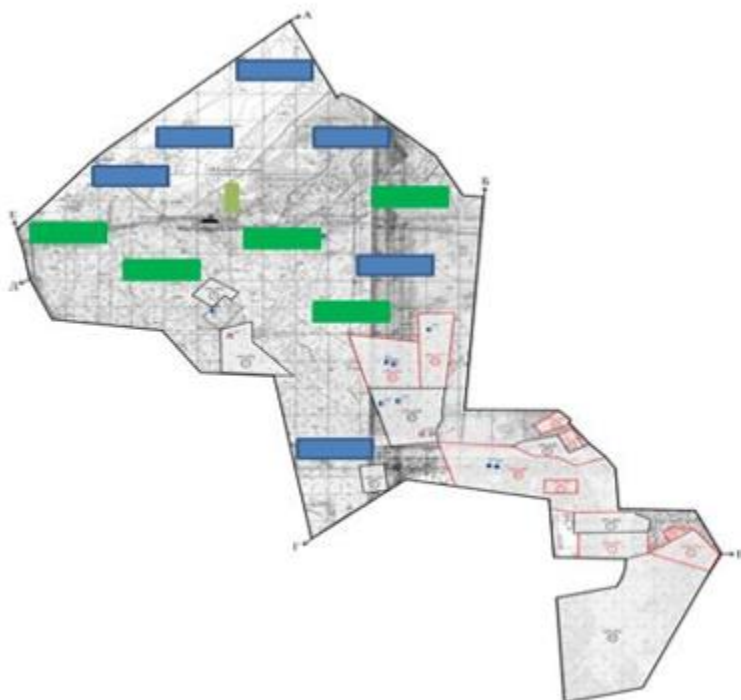
-  - Кенттің шекарасы
-  - Ауыл шаруашылығы мақсатындағы жерлер санатындағы жайылымдар
-  - Ұңғымалар, шахталы құдықтар
-  - Күз, қыс айларында пайдаланылатын жайылымдық жерлер
-  - Көктем, жаз айларында пайдаланылатын жайылымдық жерлер

Жайылымдардың, оның ішінде маусымдық айылымдардың сыртқы және ішкі шекаралары мен алаңдары, жайылымдық инфрақұрылым объектілері белгіленген картасы



-  - Кенттің шекарасы
-  - Ауыл шаруашылығы мақсатындағы жерлер санатындағы жайылымдар
-  - Күз, қыс айларында пайдаланылатын жайылымдық жерлер
-  - Көктем, жаз айларында пайдаланылатын жайылымдық жерлер
-  - Ұңғымалар, шахталы құдықтар
-  - Мал қорымы

Жайылым пайдаланушылардың су тұтыну нормасына сәйкес жасалған су көздеріне (көлдерге, өзендерге, тоғандарға, апандарға, суару немесе суландыру каналдарына, құбырлы немесе шахталы құдықтарға) қол жеткізу схемасы





- Кенттің шекарасы



- Ауыл шаруашылығы мақсатындағы жерлер санатындағы жайылымдар



- Күз, қыс айларында пайдаланылатын жайылымдық жерлер



- Көктем, жаз айларында пайдаланылатын жайылымдық жерлер

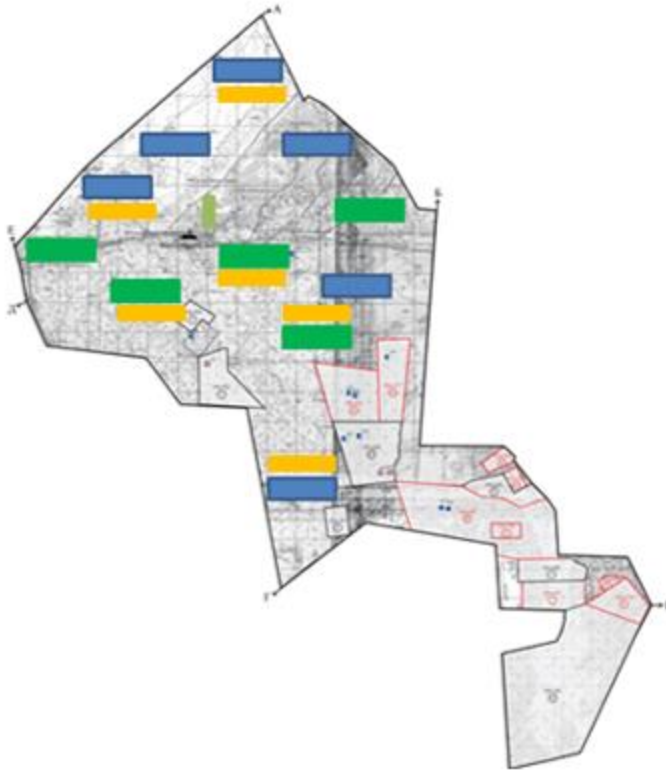


- Ұңғымалар, шахталы құдықтар



- Мал қорымы

Жайылымы жоқ жеке және (немесе) заңды тұлғалардың ауыл шаруашылығы жануарларының мал басын орналастыру үшін жайылымдарды қайта бөлу және оны берілетін жайылымдарға ауыстыру схемасы



- Кенттің шекарасы



- Ауыл шаруашылығы мақсатындағы жерлер санатындағы жайылымдар



- Күз, қыс айларында пайдаланылатын жайылымдық жерлер



- Көктем, жаз айларында пайдаланылатын жайылымдық жерлер

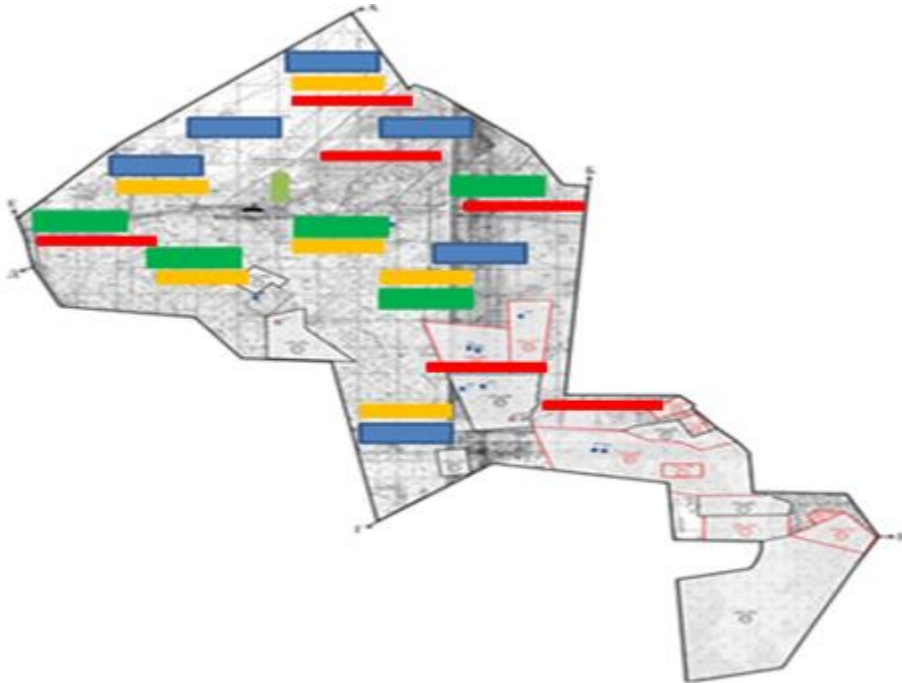


- Ұңғымалар, шахталы құдықтар



- Жайылымдарды қайта бөлуге арналған жер телімдер

Ауылдық округ маңында орналасқан жайылымдармен қамтамасыз етілмеген жеке және (немесе) заңды тұлғалардың ауылшаруашылығы жануарларының мал басын шалғайдағы жайылымдарға орналастыру схемасы



	- Кенттің шекарасы
	- Ауыл шаруашылығы мақсатындағы жерлер санатындағы жайылымдар
	- Күз, қыс айларында пайдаланылатын жайылымдық жерлер
	- Көктем, жаз айларында пайдаланылатын жайылымдық жерлер
	- Ұңғымалар, шахталы құдықтар
	- Жайылымдарды қайта бөлуге арналған жер телімдері
	- Мал басын орналастыру шекаралары

Ауыл шаруашылығы жануарларын жаюдың және айдаудың маусымдық маршруттарын белгілейтін жайылымдарды пайдалану жөніндегі күнтізбелік графигі

№	Ауылдық округтің атауы	Жайылымға малдардың айдап шығарылу мерзімі	Жайылымнан малдардың қайтарылу мерзімі
1	Жақсықылыш кенті	Наурыз 1 жартысы	Қазан 2 онкүндігі

Арал аудандық мәслихатының
2022 жылғы "26" желтоқсандағы
№ 358 шешіміне 3-қосымша

Аралқұм ауылдық округінің 2022 - 2023 жылдарға арналған жайылымдарды басқару және оларды пайдалану жөніндегі жоспары

1) Құқық белгілейтін құжаттар негізінде жер санаттары, жер учаскелерінің меншік иелері және жер пайдаланушылар бөлінісінде әкімшілік-аумақтық бірлік аумағында жайылымдардың орналасу схемасы (қартасы);

2) жайылым айналымдарының қолайлы схемасы;

3) жайылымдардың, оның ішінде маусымдық жайылымдардың сыртқы және ішкі шекаралары мен алаңдары, жайылымдық инфрақұрылым объектілері белгіленген картасы;

4) жайылым пайдаланушылардың су тұтыну нормасына сәйкес жасалған су көздеріне (көлдерге, өзендерге, тоғандарға, апандарға, суару немесе суландыру каналдарына, құбырлы немесе шахталы құдықтарға) қолжеткізу схемасы;

5) жайылымы жоқ жеке және (немесе) заңды тұлғалардың ауыл шаруашылығы жануарларының мал басын орналастыру үшін жайылымдарды қайта бөлу және оны берілетін жайылымдарға ауыстыру схемасы;

6) ауылдық округ маңында орналасқан жайылымдармен қамтамасыз етілмеген жеке және (немесе) заңды тұлғалардың ауыл шаруашылығы жануарларының мал басын шалғайдағы жайылымдарға орналастыру схемасы;

7) ауыл шаруашылығы жануарларын жаюдың және айдаудың маусымдық маршруттарын белгілейтін жайылымдарды пайдалану жөніндегі күнтізбелік графигі.

Ауылдық округтің аумағы құрғақ, даласы бетеге-селеулі белдем тармағына жатады.

Дала өсімдігі басым болуы анықталды, оның негізгі түрлері: бетеге, селеулер, сұлыбас және шамалы даланың түрлі шөптерінің қатысуымен әр түрлі жусанның түрлері.

Ауылдық округтің аумағында гидрографиялық торап нашар дамыған. Жайылымды суландыру табиғи төмендеуінен қамтамасыз етіледі – көлдерден. Судың сапасы әлсіз тұздылау, малдарды суару үшін жарамды.

Жайылымдық алқаптардың орташа өнімділігі – 8,8 центнер/гектарды құрайды

Жайылымдар жемдерінің қоры ұзақтығы 170-180 күн болатын жайылым кезеңінде пайдаланылады.

Әкімшілік-аумақтық бөлініс бойынша Аралқұм ауылдық округінде 3 елді мекен бар: Мойнақ, Аралқұм, Шөміш.

Табиғи жағдайлар бойынша Аралқұм ауылдық округінің аумағы дала аймағының шегінде және агроклиматтық көрсеткіштер бойынша екі агроклиматтық ауданда: шамалы құрғақшылық орташа жылы (орталық және оңтүстік бөлігі) және құрғақ қалыпты жылы (солтүстік бөлігі), олар континенттіліктің барлық ерекшеліктерімен сипатталады: қатал ұзақ қыста, қысқа қалыпты ыстық жазда, қыстың және жаз температураларының күрт қарама-қайшылықтарымен, жылдық жауын-шашынның аз мөлшерімен сипатталады.

Ауылдық округтің жалпы жерқоры 39861 гектар (бұдан әрі – га). Соның ішінде жайылымдар – 35877 га.

Жер санаттары бойынша:

ауыл шаруашылығы мақсатындағы жерлер – 52 534,3 гектар;

елді мекендердің жері-1 524,6 гектар;

өнеркәсіп, көлік, байланыс, ғарыш қызметі, қорғаныс, ұлттық қауіпсіздік мұқтажына арналған және ауыл шаруашылығына арналмаған өзге де жер-95,2 гектар;

қордағы жерлер-220 гектар.

Ауылдық округ аумағындағы мал басының саны:

мүйізді ірі қара- 1606 бас, ұақ мал 5678 бас, жылқы-1030 бас және 1293 түйе тіркелген.

Ауыл шаруашылығы жануарларының түрлері бойынша келесідей бөлінген:

іріқара мал-1табын;

уақ мал - 15 отар;

жылқылар - 25 үйір;

түйелер – 1 келе.

Жайылымдар ауданның табиғи-климаттық ерекшелігіне байланысты табиғи жайылымдарға жатады және көбінесе малды бағу үшін пайдаланылады. Округ аумағында екпе және аридтік жайылымдар жоқ.

Жайылымдарды негізгі пайдаланушылар Аралқұм ауылдық округінің тұрғындары болып табылады.

Жоспар жайылымдарды ұтымды пайдалану, жем-шөпке қажеттілікті тұрақты қамтамасыз ету және жайылымдардың тозу процестерін болғызбау мақсатында қабылданды.

Аралқұм ауылдық округі аумағында 1 ветеринарлық пункт, 1 мал тоғыту пункті және 1 үлгілік мал қорымы қызмет істейді.

Аралқұм ауылдық округінде малды айдап өтуге арналған сервитуттар белгіленбеген.

Құқық белгілейтін құжаттар негізінде жер санаттары, жер учаскелерінің меншік иелері және жер пайдаланушылар бөлінісінде әкімшілік-аумақтық бірлік аумағында жайылымдардың орналасу схемасы (қартасы)

10	Нагашыбаев Еркін	200	-	-	-	-	12	3	18	15	-	-	-	-	-
11	Санакұлов Ақыл	1894	9	42	32	16	12	3	18	15	108	126	576	240	1050
12	Санакұлов Колдасын	2185	19	225	30	36	12	3	18	15	228	675	540	540	1983
13	Шамшаев Аралбек	300	39	32	11	25	12	3	18	15	468	96	198	300	1062
14	Тлеуов Дарикул	400	-	-	-	-	12	3	18	15	-	-	-	-	-
15	Наурызбаев Арман	200	-	-	-	-	12	3	18	15	-	-	-	-	-
	Қорытынды	11126	589	429	529	198	12	3	18	15	7068	1497	9522	2682	20769

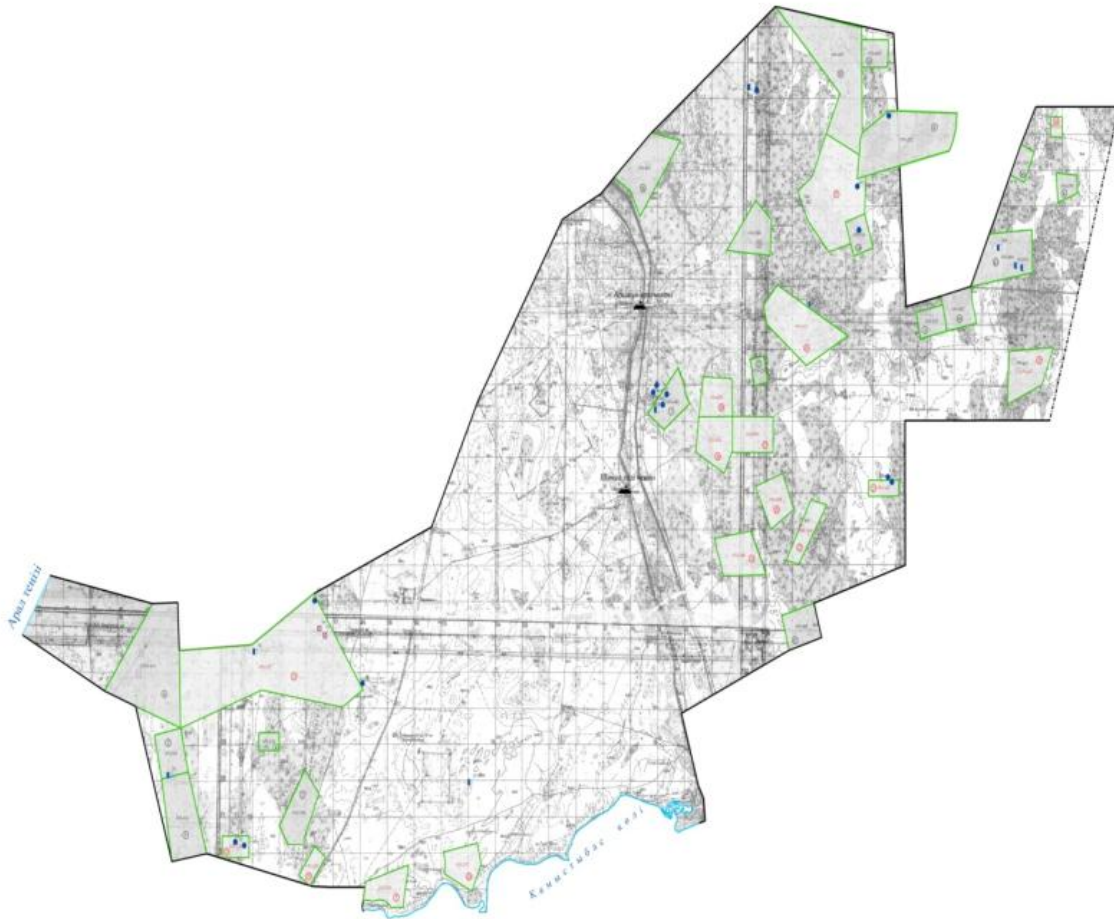
Ескерту: аббревиатуралардың толық жазылуы: МІҚ- мүйізді ірі қара, ҰҚ- Ұсақ мал

Аралқұм ауылдық округі бойынша елді мекендер бөлінісінде МІҚ аналық (сауын) мал басын орналастыру үшін жайылымдарды бөлу жөніндегі мәліметтер

№	Елді мекені	Жайылым алаңы, (га)	Сауын сиырлардың болуы (бас)	Жайылымға қажеттілік нормасы 1 бас, (га)	Жайылымдардың қажеттілігі, (га)	Жайылымдармен қамтамасыз етілмеген (га)	Қажеттіліктің қамтамасыз етілуі, %	Артықшылық, (га)
1	Аралқұм	5391,6	382	12	2700	-	100	+2691,6
	Шөміш	5391,6	104	12	1248	-	100	+4143,6
	Мойнақ	5391,6	115	12	1380	-	100	+4011,6
	Барлығы	16175	225	12	1542	-	100	10846,6

Ескерту: аббревиатуралардың толық жазылуы: МІҚ- мүйізді ірі қара

Жайылым айналымдарының қолайлы схемасы



- Округ шекарасы



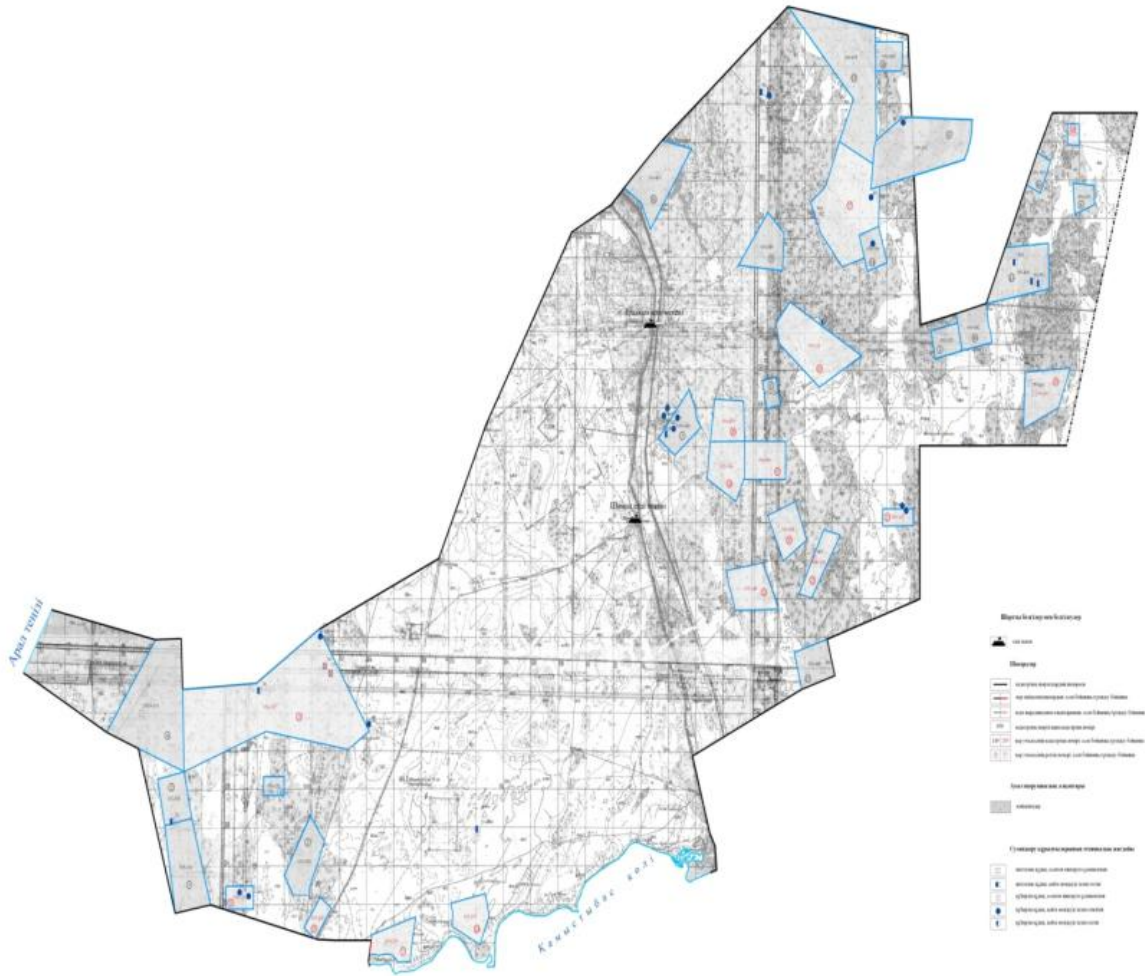
- Ауыл шаруашылығы мақсатындағы жерлер санатындағы жайылымдар



- Күз, қыс айларында пайдаланылатын жайылымдық жерлер



- Көктем, жаз айларында пайдаланылатын жайылымдық жерлер

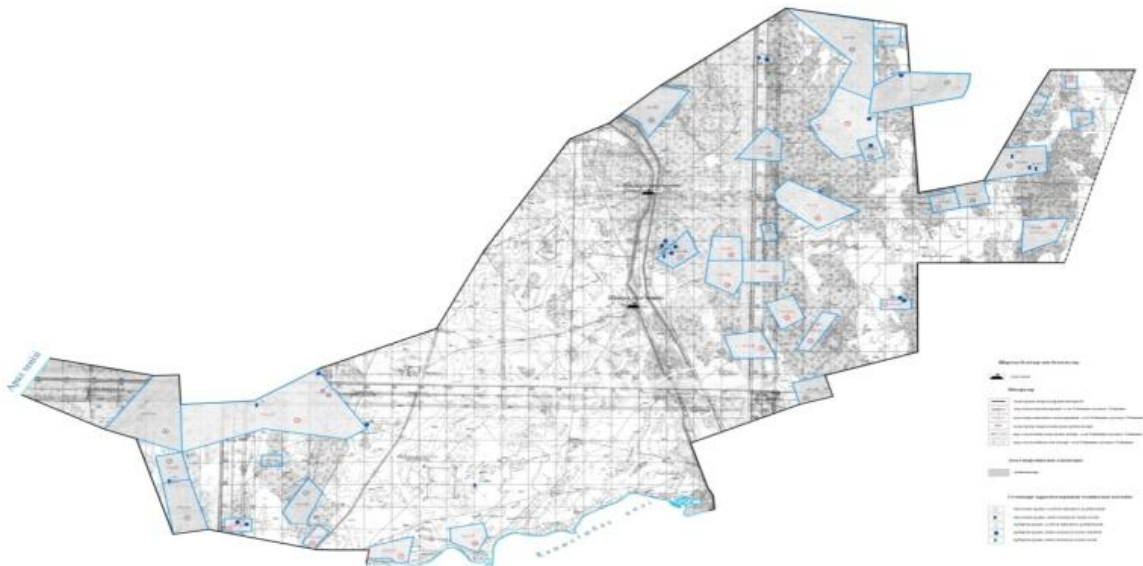


Жайылымы жоқ жеке және (немесе) заңды тұлғалардың ауыл шаруашылығы жануарларының мал басын орналастыру үшін жайылымдарды қайта бөлу және оны берілетін жайылымдарға ауыстыру схемасы



- Жайылымдарды қайта бөлуге арналған жер телімдері

Ауылдық округ маңында орналасқан жайылымдармен қамтамасыз етілмеген жеке және (немесе) заңды тұлғалардың ауылшаруашылығы жануарларының мал басын шалғайдағы жайылымдарға орналастыру схемасы





- Мал басын орналастыру шекаралары

Ауыл шаруашылығы жануарларын жаюдың және айдаудың маусымдық маршруттарын белгілейтін жайылымдарды пайдалану жөніндегі күнтізбелік графигі

№	Ауылдық округ атауы	2020 жылғы қоршаулар саны				2021 жылғы қоршаулар саны			
		1	2	3	4	1	2	3	4
1	Аралқұм	КЖМ	ЖМ	ДҚ	ЖКМ	КЖМ	ЖМ	ЖКМ	ДҚ

Арал аудандық мәслихатының
2022 жылғы "26" желтоқсандағы
№ 358 шешіміне 4-қосымша

Арал ауданы, Аманөткел ауылдық округі бойынша жайылымдарды басқару және оларды пайдалану жөніндегі 2022-2022 жылдарға арналған ЖОСПАРЫ

1) Құқық белгілейтін құжаттар негізінде жер санаттары, жер учаскелерінің меншік иелері және жер пайдаланушылар бөлінісінде әкімшілік-аумақтық бірлік аумағында жайылымдардың орналасу схемасы (картасы);

2) жайылым айналымдарының қолайлы схемасы;

3) жайылымдардың, оның ішінде маусымдық жайылымдардың сыртқы және ішкі шекаралары мен алаңдары, жайылымдық инфрақұрылым объектілері белгіленген картасы;

4) жайылым пайдаланушылардың су тұтыну нормасына сәйкес жасалған су көздеріне (көлдерге, өзендерге, тоғандарға, апандарға, суару немесе суландыру каналдарына, құбырлы немесе шахталы құдықтарға) қолжеткізу схемасы;

5) жайылымы жоқ жеке және (немесе) заңды тұлғалардың ауыл шаруашылығы жануарларының мал басын орналастыру үшін жайылымдарды қайта бөлу және оны берілетін жайылымдарға ауыстыру схемасы;

6) ауылдық округ маңында орналасқан жайылымдармен қамтамасыз етілмеген жеке және (немесе) заңды тұлғалардың ауыл шаруашылығы жануарларының мал басын шалғайдағы жайылымдарға орналастыру схемасы;

7) ауыл шаруашылығы жануарларын жаюдың және айдаудың маусымдық маршруттарын белгілейтін жайылымдарды пайдалану жөніндегі күнтізбелік графигі.

Ауылдық округтің аумағы құрғақ, даласы бетеге-селеулі белдем тармағына жатады.

Дала өсімдігі басым болуы анықталды, оның негізгі түрлері: жусан, сораң, жантақ, пішен т.б түрлі шөптер өседі және шамалы даланың түрлі шөптерінің қатысуымен әр түрлі жусанның түрлері.

Ауылдық округтің аумағында гидрографиялық торап нашар дамыған. Жайылымды суландыру табиғи төмендеуінен қамтамасыз етіледі – көлдерден. Судың сапасы әлсіз тұздылау, малдарды суару үшін жарамды.

Жайылымдық алқаптардың орташа өнімділігі – 8,8 центнер/гектарды құрайды.

Жайылымдар жемдерінің қоры ұзақтығы 170-180 күн болатын жайылым кезеңінде пайдаланылады.

Әкімшілік-аумақтық бөлініс бойынша Әкімшілік-аумақтық бөлініс бойынша Аманөткел ауылдық округіне Аманөткел, Аққұлақ, Ақшатау және Хан елді мекендері кіреді.

Аманөткел ауылдық округі аумағының жалпы көлемі 17 822 гектар, оның ішінде жайылымдық жерлер– 12 725 га, басқа да алқаптар- 3097 га, елді мекендер шегі жинағы-2000 га.

Халықтың жеке малдарын жем-шөппен қамтамасыз етуге елді мекенге іргелес жайылым алқаптарын трансформациялау ұсынылады.

2020 жылдың 01 қаңтарына ауылдық округ бойынша жеке және шаруа қожалықтарында мүйізді ірі қара-2775 бас, уақ мал-3372, жылқы-1577 және түйе-150 бас тіркелген.

Жайылымдарды негізгі пайдаланушылар Аманөткел ауылдық округінің тұрғындары болып табылады.

Жоспар жайылымдарды ұтымды пайдалану, жем-шөпке қажеттілікті тұрақты қамтамасыз ету және жайылымдардың тозу процестерін болғызбау мақсатында қабылданды.

Аманөткел ауылдық округінің аумағында 1 ветеринарлық пункт, және 1 үлгілік мал қорымы қызмет істейді.

Аманөткел ауылдық округінде мал айдауға арналған сервитуттар орнатылмаған. Құқық белгілейтін құжаттар негізінде жер санаттары, жер учаскелерінің меншік иелері және жер пайдаланушылар бөлінісінде әкімшілік-аумақтық бірлік аумағында жайылымдардың орналасу схемасы (картасы)



Аманоткел ауылдық округі аумағындағы жер учаскелерінің меншік иелерітізімі № 1 кесте

№	Жер учаскелерін жер пайдаланушылардың атауы	Жайылым алаңы, (га)	Түрлері бойынша малдың болуы, (бас)				Жайылымға қажеттілік нормасы 1 бас, (га)				Жайылымдардың қажеттілігі, (га)				Артық жайылымдар, (га)	
			ІҚМ	ҰҚМ	Жылқы	Түйе	ІҚМ	ҰҚМ	Жылқы	Түйе	ІҚМ	ҰҚМ	Жылқы	Түйе		Жиыны (га)
1	"Ақберген" шаруа қожалығы	230	30	-	-	-	12	3	18	15	360					360
2	"Құттығарал" шаруа	67	-	-	-	-	12	3		15						

	ақож алығы								18						
3	"Байназар" шаруақож алығы	55	53	3	3	-	12	3	18	15	636	9	54		699
4	"Жасұлан" шаруақож алығы	100	-	-	-	-	12	3	18	15					
5	"Нұрболат" шаруақож алығы	53	-	-	-	-	12	3	18	15					
6	"Оңдасын" шаруақож алығы	2266	-	-	-	-	12	3	18	15					
7	"Түркімен" шаруақож алығы	25	15	-	-	-	12	3	18	15	180				180
8	"Баймұрат" шаруақож алығы	300	-	-	-	-	12	3	18	15					
9	"Қуатжан" шаруақож алығы	300	-	-	-	-	12	3	18	15					

10	" Жақ ыпов Сайл ыбай " шару ақож алығ ы	300	-	-	-	-	12	3	18	15						
11	" Арғ ынба й" шару ақож алығ ы	30	-	-	-	-	12	3	18	15						
12	" Кен жеба ева" шару ақож алығ ы	50	--	-	-	-	12	3	18	15						
13	" Мыр зас" шару ақож алығ ы	60	-	-	-	-	12	3	18	15						
14	" Ақай " шару ақож алығ ы	50	-	-	-	-	12	3	18	15						
15	" Аққұ лак" шару ақож алығ ы	1350	-	-	-	-	12	3	18	15						
16	" Асан " шару ақож	20	-	-	-	-	12	3		15						

	алығы							18						
17	" Үсен " шаруа ақож алығы	60					12	3	18	15				
18	" Шең гелді " шаруа ақож алығы	188	20	41	74	-	12	3	18	15	240	123	1332	1695
19	" Сары кул" шаруа ақож алығы	355	-	-	-		12	3	18	15				
20	" Мад ияр" шаруа ақож алығы	290	29		33	-	12	3	18	15	348		495	843
21	" Қуат қан" шаруа ақож алығы	1082	40		7		12	3	18	15	480		105	585
22	" Қуат қан" шаруа ақож алығы	60	-	-	-	-	12	3	18	15				
23	" Жан досо ваГү лнар " шаруа	60	-	-	-		12	3		15				

	ақож алығ ы								18						
24	" Нур mano в Бере кет" шару а														
25	Қожа лығы	60	-	-	-	9	12	3	18	15			162		162
26	" Мейі рімж ан" шару а														
	қожа - лығы	60	162		169		12	3	18	15			1944	3042	4986

Ескерту: аббревиатуралардың толық жазылуы:

МІҚ- мүйізді ірі қара

ҰҚ- Ұсақ мал

га – гектар.

Аманөткел ауылдық округі бойынша елді мекендер бөлінісінде мүйізді ірі қара аналық (сауын) мал басын орналастыру үшін жайылымдарды бөлу

№	Елді мекен	Жайылым алаңы, гектар	Сауын сиырлардың болуы (бас)	Жайылымға қажеттілік нормасы 1 бас, гектар	Жайылымдардың қажеттілігі, гектар	Жайылымдармен қамтамасыз етілмеген, гектар	Қажеттіліктің қамтамасыз етілуі, пайыз	Артықшылық, гектар
1	Аманөткел е/м	5338	1450	12	17400	-12062	91	-
	Барлығы	5338	1450	12	17400	-12062	91	-

Жайылым айналымдарының қолайлы схемасы



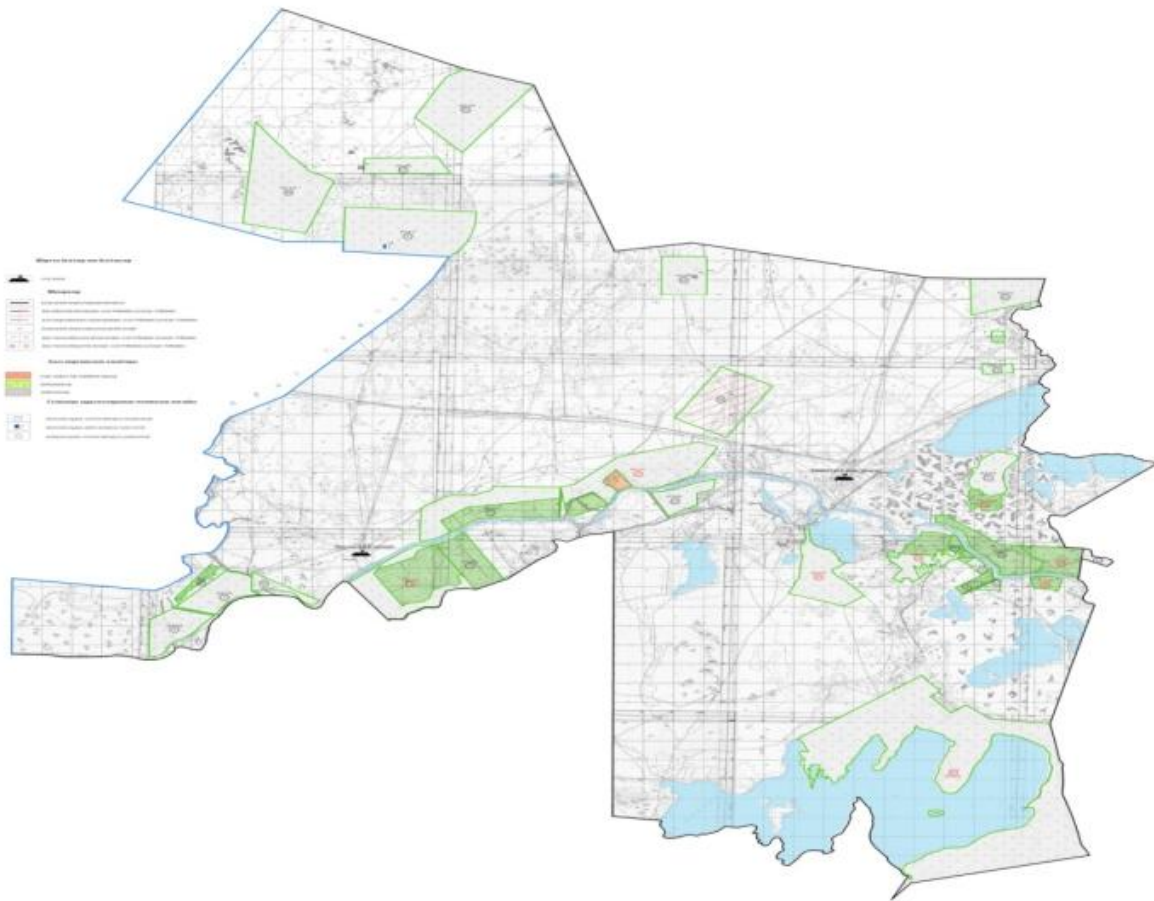
Жайылымдардың, оның ішінде маусымдық айылымдардың сыртқы және ішкі шекаралары мен алаңдары, жайылымдық инфрақұрылым объектілері белгіленген картасы



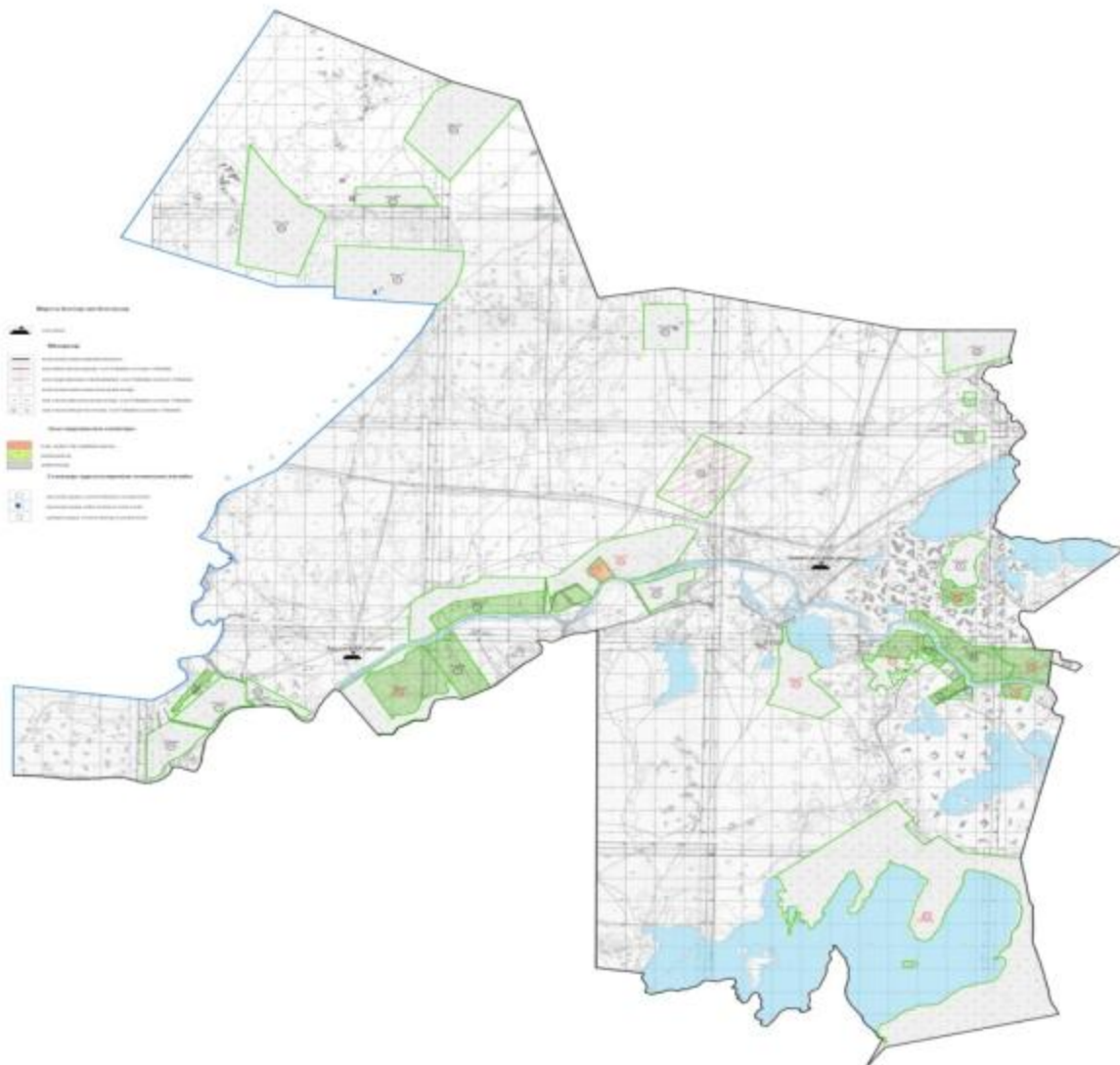
Жайылым пайдаланушылардың су тұтыну нормасына сәйкес жасалған су көздеріне (көлдерге, өзендерге, тоғандарға, апандарға, суару немесе суландыру каналдарына, құбырлы немесе шахталы құдықтарға) қол жеткізу схемасы



Жайылымы жоқ жеке және (немесе) заңдытұлғалардың ауылшаруашылығы жануарларының мал басын орналастыру үшін жайылымдарды қайта бөлу және берілетін жайылымдарға ауыстыру схемасы



Ауылдық округ маңында орналасқан жайылымдармен қамтамасыз етілмеген жеке және (немесе) заңды тұлғалардың ауылшаруашылығы жануарларының мал басын шалғайдағы жайылымдарға орналастыру схемасы



Ауыл шаруашылығы жануарларын жаюдың және айдаудың маусымдық маршруттарын белгілейтін жайылымдарды пайдалану жөніндегі күнтізбелік графигі

№	Ауылдық округтің атауы	Жайылымға малдардың айдап шығарылу мерзімі	Жайылымнан малдардың қайтарылу мерзімі
1	Аманөткел ауылдық округі	Наурыз 1 жартысы	Қазан 2 онкүндігі

Арал аудандық мәслихатының
2022 жылғы "26" желтоқсандағы
№ 358 шешіміне 5-қосымша

Ақирек ауылдық округінің 2022 - 2023 жылдарға арналған жайылымдарды басқару және оларды пайдалану жөніндегі жоспары

1) Құқық белгілейтін құжаттар негізінде жер санаттары, жер учаскелерінің меншік иелері және жер пайдаланушылар бөлінісінде әкімшілік-аумақтық бірлік аумағында жайылымдардың орналасу схемасы (картасы);

2) жайылым айналымдарының қолайлы схемасы;

3) жайылымдардың, оның ішінде маусымдық жайылымдардың сыртқы және ішкі шекаралары мен алаңдары, жайылымдық инфрақұрылым объектілері белгіленген картасы;

4) жайылым пайдаланушылардың су тұтыну нормасына сәйкес жасалған су көздеріне (көлдерге, өзендерге, тоғандарға, апандарға, суару немесе суландыру каналдарына, құбырлы немесе шахталы құдықтарға) қолжеткізу схемасы;

5) жайылымы жоқ жеке және (немесе) заңды тұлғалардың ауыл шаруашылығы жануарларының мал басын орналастыру үшін жайылымдарды қайта бөлу және оны берілетін жайылымдарға ауыстыру схемасы;

6) ауылдық округ маңында орналасқан жайылымдармен қамтамасыз етілмеген жеке және (немесе) заңды тұлғалардың ауыл шаруашылығы жануарларының мал басын шалғайдағы жайылымдарға орналастыру схемасы;

7) ауыл шаруашылығы жануарларын жаюдың және айдаудың маусымдық маршруттарын белгілейтін жайылымдарды пайдалану жөніндегі күнтізбелік графигі.

Ауылдық округтің аумағы құрғақ, даласы бетеге-селеулі белдем тармағына жатады.

Дала өсімдігі басым болуы анықталды, оның негізгі түрлері: бетеге, селеулер, сұлыбас және шамалы даланың түрлі шөптерінің қатысуымен әр түрлі жусанның түрлері.

Ауылдық округтің аумағында гидрографиялық торап нашар дамыған. Жайылымды суландыру табиғи төмендеуінен қамтамасыз етіледі – көлдерден. Судың сапасы әлсіз тұздылау, малдарды суару үшін жарамды.

Жайылымдық алқаптардың орташа өнімділігі – 8,8 центнер/гектарды құрайды

Жайылымдар жемдерінің қоры ұзақтығы 170-180 күн болатын жайылым кезеңінде пайдаланылады.

Әкімшілік-аумақтық бөлісу Ақирек ауылдық округіне, Ақбай елді мекені кіреді,

Табиғи ауа-райының жағдайлары бойынша Ақирек ауылдық округі күрт құбылмалы ауа-райымен құрғақ далалық аймаққа жатады, олар үшін тән қасиет: көктем-жазғы мезгілінің құрғақшылы, жазғы жоғары және қысқы төмен ауа

температурасы, жыл мезгілі бойынша жеткіліксіз және тұрақсыз атмосфералық жауын-шашын және бір жыл ішінде едәуір желдің жігерлігі.

Ауылдық округтің жалпы жерқоры 39861 гектар (бұдан әрі – га). Соның ішінде жайылымдар – 35877 га.

Санаттары бойынша жерлер келесідей бөлінеді:

ауыл шаруашылығы мақсатындағы жерлер – 13087,5 га;

елді мекен жері – 3984 га;

өнеркәсіп, көлік, байланыс, ғарыш қызметі, қорғаныс, ұлттық қауіпсіздік мұқтажына арналған жер және ауылшаруашылығына арналмаған өзге де жерлер – жоқ.

Ауылдық округ аумағындағы ауыл шаруашылығы жануарлары мал басының саны: мүйізді ірі қара- 667 бас, уақ мал-2899 бас, жылқы-410 бас тіркелген.

Ауыл шаруашылығы жануарларының түрлері бойынша келесідей бөлінген:

іріқара мал-1табын;

уақ мал - 15 отар;

жылқылар - 10 үйір;

түйелер - жоқ.

Жайылымдар ауданның табиғи-климаттық ерекшелігіне байланысты табиғи жайылымдарға жатады және көбінесе малды бағу үшін пайдаланылады. Округ аумағында екпе және аридтік жайылымдар жоқ.

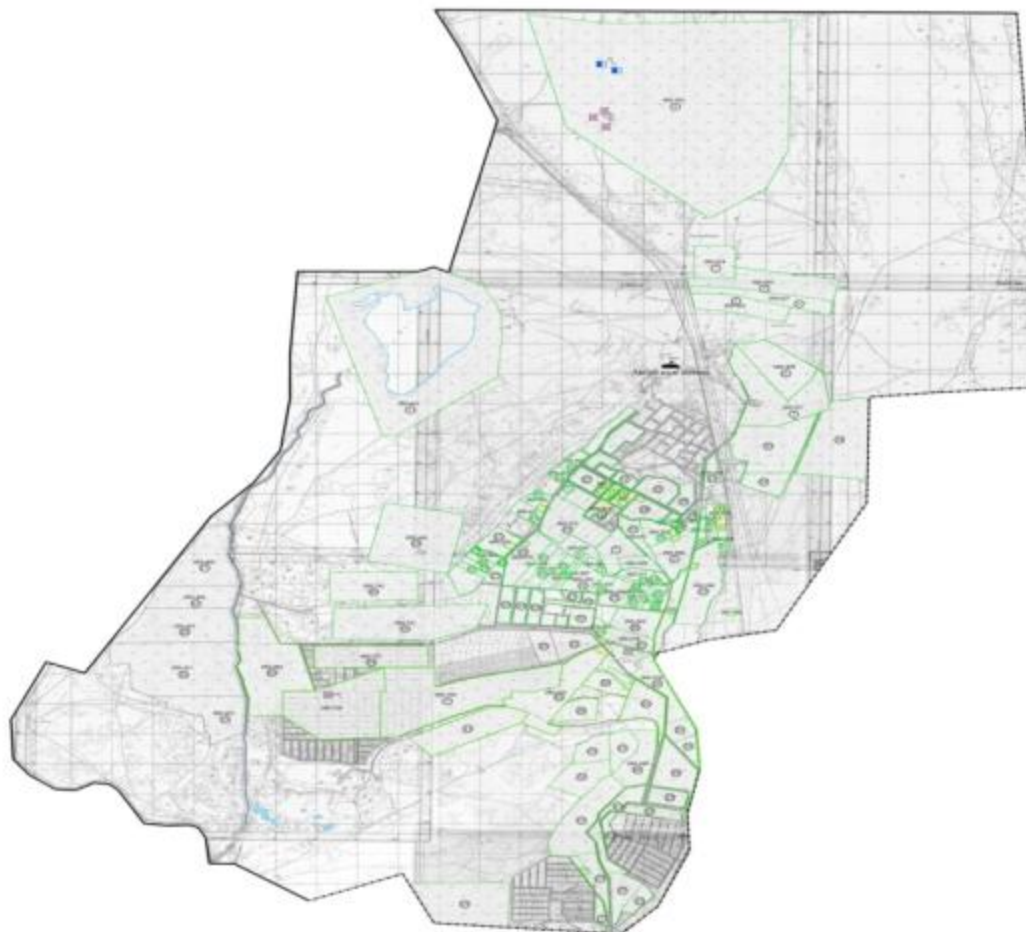
Жайылымдарды негізгі пайдаланушылар Ақирек ауылдық округінің тұрғындары болып табылады.

Жоспар жайылымдарды ұтымды пайдалану, жем-шөпке қажеттілікті тұрақты қамтамасыз ету және жайылымдардың тозу процестерін болғызбау мақсатында қабылданды.

Ақирек ауылдық округі аумағында 1 ветеринарлық пункт, және 1 мал тоғыту пункті жоқ, 1 үлгілік мал қорымы қызмет істейді.

Ақирек ауылдық округінде малды айдап өтуге арналған сервитуттар белгіленбеген.

Құқық белгілейтін құжаттар негізінде жер санаттары, жер учаскелерінің меншік иелері және жер пайдаланушылар бөлінісінде әкімшілік-аумақтық бірлік аумағында жайылымдардың орналасу схемасы (картасы)



- Оқруг шекарасы



- Ауыл шаруашылығы мақсатындағы жерлер санатындағы жайылымдар



- Су қоры, теңіз шекарасы

Ақирек ауылдық округі аумағындағы жер учаскелерінің меншік иелері тізімі

Жер уча-с кел-е					Арт ық жай

№	рін жер пайдаланушылардың атауы	Жайылы-ы м ала-ң ы, (га)	Түрлері бойынша малдың болуы, (бас)				Жайылымға қажеттілік нормасы 1 бас, (га)				Жайылымдардың қажеттілігі, (га)				ылымдар, (га)	
			МІҚ	ҰМ	Жылқы	Түйе	МІҚ	ҰМ	Жылқы	Түйе	МІҚ	ҰМ	Жылқы	Түйе		Жиыны (га)
1	Каныбетов Алдонгар	343,3	-	-	11	-	12	3	18	15	-	-	198	-	198	
2	Бакеев Акбай	332	43	-	-	-	12	3	18	15	516	-	-	-	516	
3	Кашкынбаев Көшекбай	338	5	8	10	-	12	3	18	15	60	24	180	-	242	
4	Утеминов Руслан	42	-	-	-	-	12	3	18	15	-	-	-	-	-	-
5	Жарекеева Улмекен	197	-	-	-	-	12	3	18	15	-	-	-	-	-	
6	Маханов Серик	14,7	24	-	-	-	12	3	18	15	288	-	-	-	288	
7	Кадырова Мейрамкул	36	-	-	-	-	12	3	18	15	-	-	-	-	-	
8	Жүсіпбаев Туребай	51	11	-	-	-	12	3	18	15	132	-	-	-	132	
9	Каюпов Жайык	400	-	-	-	-	12	3	18	15	-	-	-	-	-	

10	Санаева Кагаз	54	-	-	-	-	12	3	18	15	-	-	-	-	-	
11	Айтжанова Кунзира	124	6	-	-	-	12	3	18	15	72	-	-	-	72	
12	Сейтов Кулпыбай	548	-	-	-	-	12	3	18	15	-	-	-	-	-	
13	Жахиев Арыстан	200	-	-	-	-	12	3	18	15	-	-	-	-	-	
14	Кабышев Асылбек	20	-	-	-	-	12	3	18	15	-	-	-	-	-	
15	Жұбанышбаев Сагынадин	104	6	8	-	-	12	3	18	15	72	24	-	-	96	
16	Маханов Нуртай	529	9	-	-	-	12	3	18	15	108	-	-	-	108	
17	Айдарбеков Асылжан	20	-	-	-	-	12	3	18	15	-	-	-	-	-	
18	Енсепов Ермек	500	20	-	2	1	12	3	18	15	240	-	36	15	291	
19	Жалгасбаев Айтмагамбет	182	13	-	-	-	12	3	18	15	156	-	-	-	156	
20	Кушербаев Жетк	103	-	-	-	-	12	3	18	15	-	-	-	-	-	

42	енова Алтынкуль	20	-	-	-	-	12	3	18	15	-	-	-	-	-
43	Жақнаева Жаныл	209	-	-	-	-	12	3	18	15	-	-	-	-	-
44	Нуркыбылов Шалғынбай	258	3	-	2	-	12	3	18	15	36	-	36	-	72
Барлығы:		13087,5	208	143	64	1	x	x	x	x	2496	429	1152	15	4070

Ескерту: аббревиатуралардың толық жазылуы:

МІҚ- мүйізді ірі қара

ҰҚ- Ұсақ мал

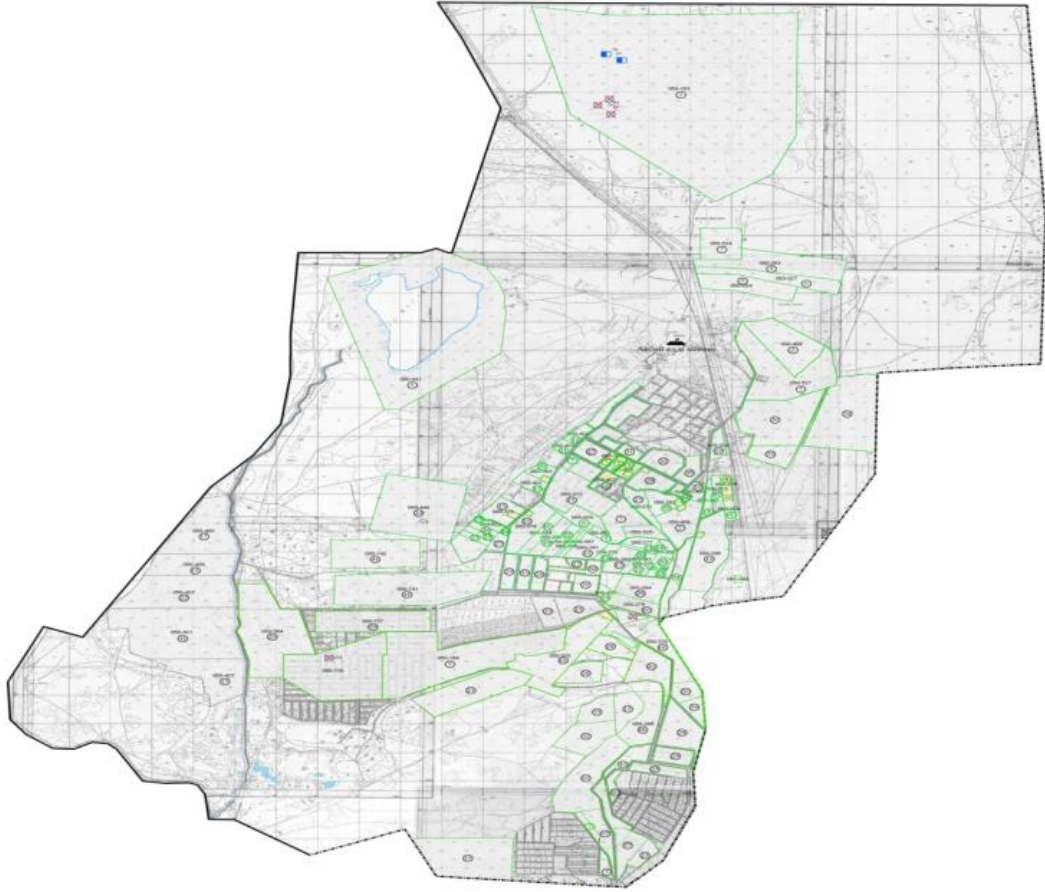
Ақирек ауылдық округі бойынша елді мекендер бөлінісінде МІҚ аналық (сауын) мал басын орналастыру үшін жайылымдарды бөлу жөніндегі мәліметтер

№	Елді мекені	Жайылым алаңы, (га)	Сауын сиырлардың болуы (бас)	Жайылымға қажеттілік нормасы 1 бас, (га)	Жайылымдардың қажеттілігі, (га)	Жайылымдармен қамтамасыз етілмеген (га)	Қажеттіліктің қамтамасыз етілуі, %	Артықшылық, (га)
1	Ақбай елді мекені	13087,5	274	12	3288	-	398	9799,5
	Барлығы	13087,5	274	12	3288	-	398	9799,5

Ескерту: аббревиатуралардың толық жазылуы:

МІҚ- мүйізді ірі қара

Жайылым айналымдарының қолайлы схемасы



- Оқруг шекарасы



- Ауыл шаруашылығы мақсатындағы жерлер санатындағы жайылымдар

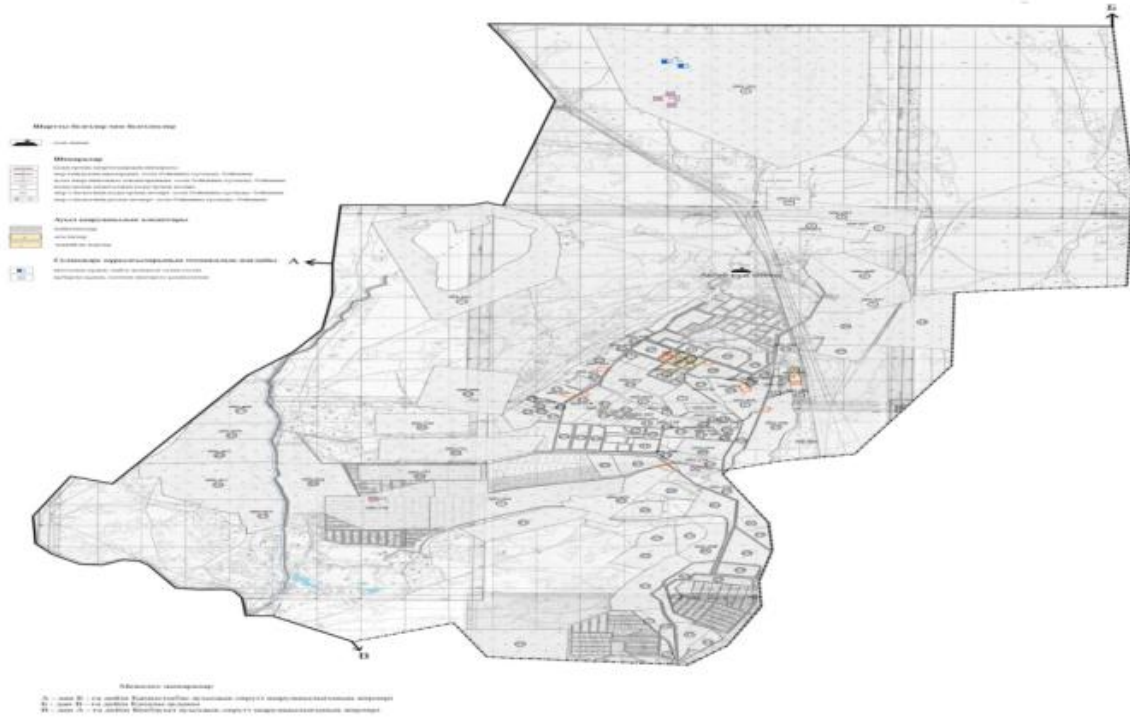


- Күз, қыс айларында пайдаланылатын жайылымдық жерлер

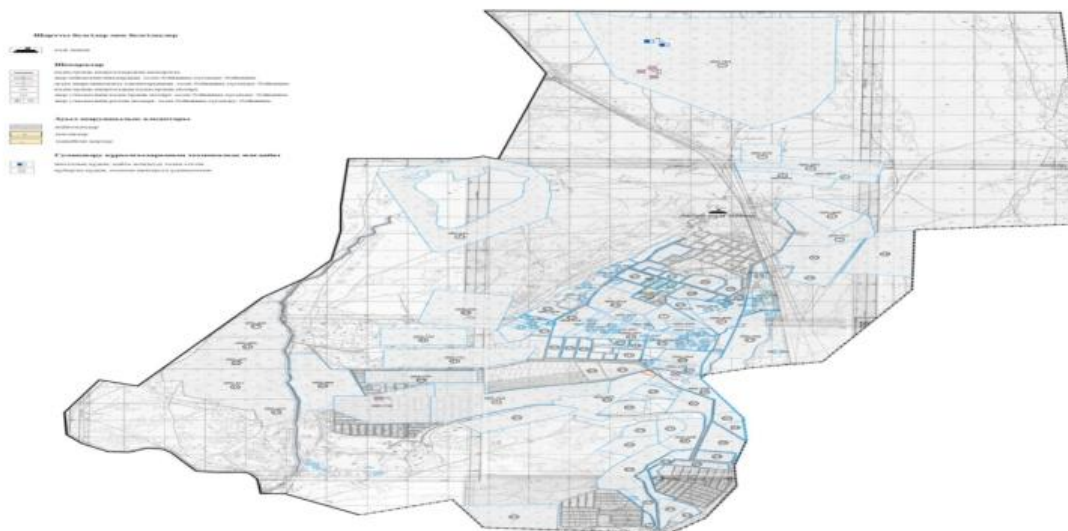


- Көктем, жаз айларында пайдаланылатын жайылымдық жерлер

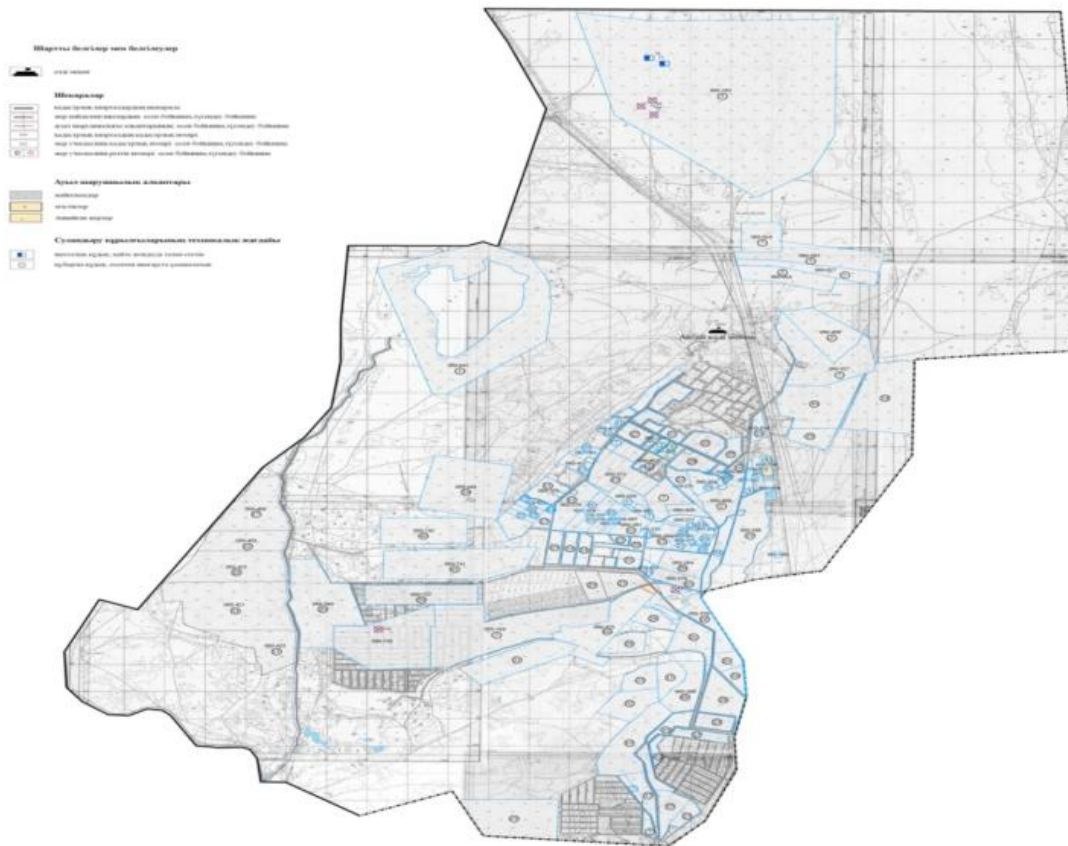
Жайылымдардың, оның ішінде маусымдық айылымдардың сыртқы және ішкі шекаралары мен алаңдары, жайылымдық инфрақұрылым объектілері белгіленген картасы



Жайылым пайдаланушылардың су тұтыну нормасына сәйкес жасалған су көздеріне (көлдерге, өзендерге, тоғандарға, апандарға, суару немесе суландыру каналдарына, құбырлы немесе шахталы құдықтарға) қол жеткізу схемасы

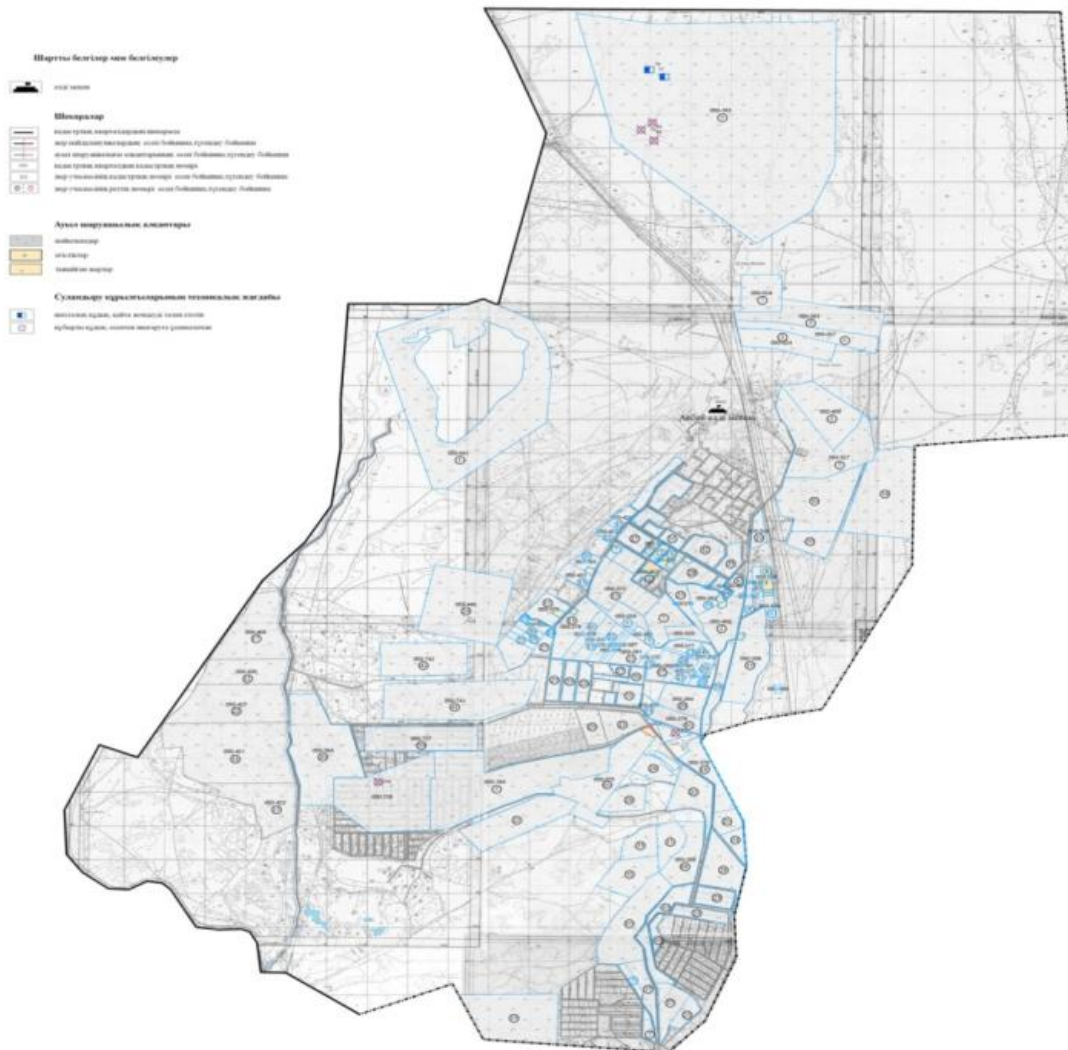


Жайылымы жоқ жеке және (немесе) заңды тұлғалардың ауыл шаруашылығы жануарларының мал басын орналастыру үшін жайылымдарды қайта бөлу және оны берілетін жайылымдарға ауыстыру схемасы



- Жайылымдарды қайта бөлуге арналған жер телімдері

Ауылдық округ маңында орналасқан жайылымдармен қамтамасыз етілмеген жеке және (немесе) заңды тұлғалардың ауылшаруашылығы жануарларының мал басын шалғайдағы жайылымдарға орналастыру схемасы



- Мал басын орналастыру шекаралары

Ветеринариялық-санитариялық объектілер туралы мәлімет

--	--	--	--	--	--

№	Елді мекен атауы	Мал дәрігерлік пунктері	Мал тоғыту орындары	Қашырым пунктері	Мал көмінділері
1	Ақирек ауылдық округі	1			1

Арал аудандық мәслихатының
2022 жылғы "26" желтоқсандағы
№ 358 шешіміне 6- қосымша

Атанши ауылдық округінің 2022 - 2023 жылдарға арналған жайылымдарды басқару және оларды пайдалану жөніндегі жоспары

1) Құқық белгілейтін құжаттар негізінде жер санаттары, жер учаскелерінің меншік иелері және жер пайдаланушылар бөлінісінде әкімшілік-аумақтық бірлік аумағында жайылымдардың орналасу схемасы (картасы);

2) жайылым айналымдарының қолайлы схемасы;

3) жайылымдардың, оның ішінде маусымдық жайылымдардың сыртқы және ішкі шекаралары мен алаңдары, жайылымдық инфрақұрылым объектілері белгіленген картасы;

4) жайылым пайдаланушылардың су тұтыну нормасына сәйкес жасалған су көздеріне (көлдерге, өзендерге, тоғандарға, апандарға, суару немесе суландыру каналдарына, құбырлы немесе шахталы құдықтарға) қолжеткізу схемасы;

5) жайылымы жоқ жеке және (немесе) заңды тұлғалардың ауыл шаруашылығы жануарларының мал басын орналастыру үшін жайылымдарды қайта бөлу және оны берілетін жайылымдарға ауыстыру схемасы;

6) ауылдық округ маңында орналасқан жайылымдармен қамтамасыз етілмеген жеке және (немесе) заңды тұлғалардың ауыл шаруашылығы жануарларының мал басын шалғайдағы жайылымдарға орналастыру схемасы;

7) ауыл шаруашылығы жануарларын жаюдың және айдаудың маусымдық маршруттарын белгілейтін жайылымдарды пайдалану жөніндегі күнтізбелік графигі.

Ауылдық округтің аумағы құрғақ, даласы бетеге-селеулі белдем тармағына жатады.

Дала өсімдігі басым болуы анықталды, оның негізгі түрлері: бетеге, селеулер, сұлыбас және шамалы даланың түрлі шөптерінің қатысуымен әр түрлі жусанның түрлері.

Ауылдық округтің аумағында гидрографиялық торап нашар дамыған. Жайылымды суландыру табиғи төмендеуінен қамтамасыз етіледі – көлдерден. Судың сапасы әлсіз тұздылау, малдарды суару үшін жарамды.

Жайылымдық алқаптардың орташа өнімділігі – 8,8 центнер/гектарды құрайды

Жайылымдар жемдерінің қоры ұзақтығы 170-180 күн болатын жайылым кезеңінде пайдаланылады.

Әкімшілік-аумақтық бөлініс бойынша Атанши ауылдық округіне, Атанши елді мекені кіреді.

Табиғи жағдайлар бойынша Атанши ауылдық округінің аумағы күрт континентальды, жазы ыстық құрғақ келеді, қысы қар жамылғысының аздығымен ерешеленеді. Мұндағы агроклиматтық жағдайлар біркелкі емес. Жылу мен ылғалдың қамтамасыз етілуіне байланысты өте құрғақ, құрғақ және ыстық. Агроклиматтық әртүрлі жылу сүйгіш дақылдарды өсіруге қолайлы. Мұнда негізінен жусан, сораң, жантақ, пішен т.б түрлі шөптер өседі.

Ауылдық округтің жалпы жер қоры 8227 гектар (бұдан әрі – га). Соның ішінде жайылымдар – 3013 га.

Санаттары бойынша жерлер келесідей бөлінеді:

ауыл шаруашылығы мақсатындағы жерлер – 5214га;

өнеркәсіп, көлік, байланыс, ғарыш қызметі, қорғаныс, ұлттық қауіпсіздік мұқтажына арналған жер және ауылшаруашылығына арналмаған өзге де жерлер – жоқ.

Ауылдық округ аумағындағы ауыл шаруашылығы жануарлары мал басының саны: мүйізді ірі қара- 710 бас, уақ мал-1217 бас, жылқы-215 бас, түйе-120 бас тіркелген.

Ауыл шаруашылығы жануарларының түрлері бойынша келесідей бөлінген:

іріқара мал-1табын;

уақ мал - 15 отар;

жылқылар - 10 үйір;

түйелер – 1 келе.

Жайылымдар ауданның табиғи-климаттық ерекшелігіне байланысты табиғи жайылымдарға жатады және көбінесе малды бағу үшін пайдаланылады. Округ аумағында екпе және аридтік жайылымдар жоқ.

Жайылымдарды негізгі пайдаланушылар Атанши ауылдық округінің тұрғындары болып табылады.

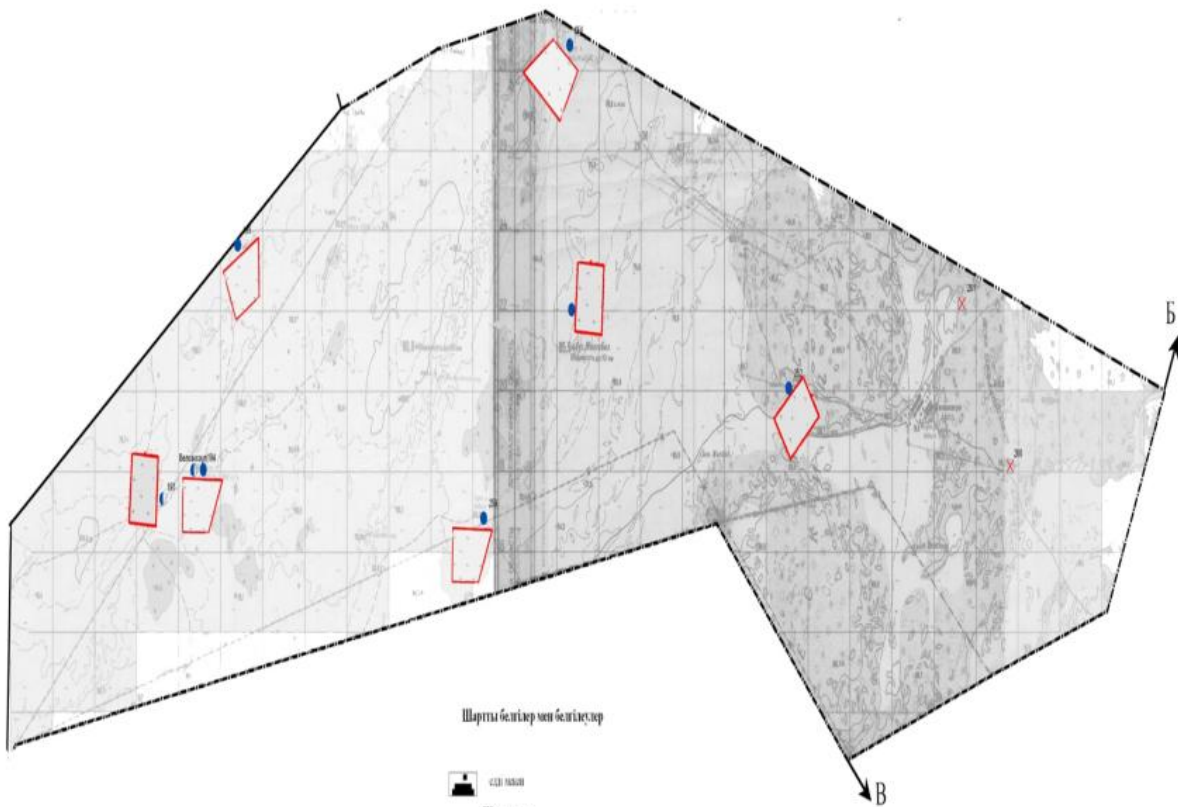
Жоспар жайылымдарды ұтымды пайдалану, жем-шөпке қажеттілікті тұрақты қамтамасыз ету және жайылымдардың тозу процестерін болғызбау мақсатында қабылданды.

Атанши ауылдық округі аумағында 1 ветеринарлық пункт қызмет істейді.

Атанши ауылдық округінде малды айдап өтуге арналған сервитуттар белгіленбеген.

Құқық белгілейтін құжаттар негізінде жер санаттары, жер учаскелерінің меншік иелері және жер пайдаланушылар бөлінісінде әкімшілік-аумақтық бірлік аумағында жайылымдардың орналасу схемасы (картасы)

Қызылорда облысы, Арал ауданының, Атанши ауылдық округі бойынша ауыл шаруашылығы айналымына тартылған ауыл шаруашылығы алқаптарын түгендеу СЫЗБАСЫ



Шартты белгілер мен белгілеулер

- ескі нысан
- Шекаралар**
 - қазіргілік шекаралардың шекарасы
 - аяқ пайдаланушылардың өсетін бөлімше түзетін бөлімше
 - ауыл шаруашылығы аймақтарының өсетін бөлімше түзетін бөлімше
 - қазіргілік шекаралық шекаралық шекара
 - аяқ учаскесінің қазіргілік шекарасы өсетін бөлімше түзетін бөлімше
 - аяқ учаскесінің реттік шекарасы өсетін бөлімше түзетін бөлімше
- Ауыл шаруашылығы аймақтары**
 - жайылымдар
- Сұзғынның құрылысының техникалық жазбалы**
 - құбырлардан өсетін шарттық ұлан-аспап
 - құбырлардан, қайта жөндеуді қажет ететін
 - құбырлардан, қайта жөндеуді қажет ететін
 - шарттықтан, қайта жөндеуді қажет ететін



- Оқруг шекарасы
- Ауыл шаруашылығы мақсатындағы жерлер санатындағы жайылымдар
- Су қоры, теңіз шекарасы

Атанши уылдық округі аумағындағы жер учаскелерінің меншік иелері тізімі

№	Жер участка- ларын жайылым аумағы, (га)	Түрлері бойынша малдың болуы, (бас)				Жайылымға қажеттілік нормасы 1 бас, (га)				Жайылымдардың қажеттілігі, (га)					Арт ық жай ылы мдар , (га)	
		ІҚМ	ҰҚМ	Жыл қы	Тү-й е	ІҚМ	ҰҚМ	Жыл қы	Тү-й е	ІҚМ	ҰҚМ	Жыл қы	Тү-й е	Жиы ны (га)		
1	Демесінов Саржау	295	59	522	3	-	12	3	18	-	708	1566	54	-	2328	
2	Махашов Байдильда	295	194	5	5	16	12	3	18	15	2328	15	90	240	2673	
3	Минажов Нурболат	295	5	-	-	12	12	-	-	15	60	-	-	180	240	
4	Байбулатов Руслан	295	183	181	140	73	12	3	18	15	2196	543	2520	1095	6354	
5	Түлебаев Нурлан	295	243	332	8	11	12	3	18	15	2916	996	144	165	4221	
6	Ақтемір Шар	295	-	-	30	-	-	-	18	-	-	-	-	-	540	

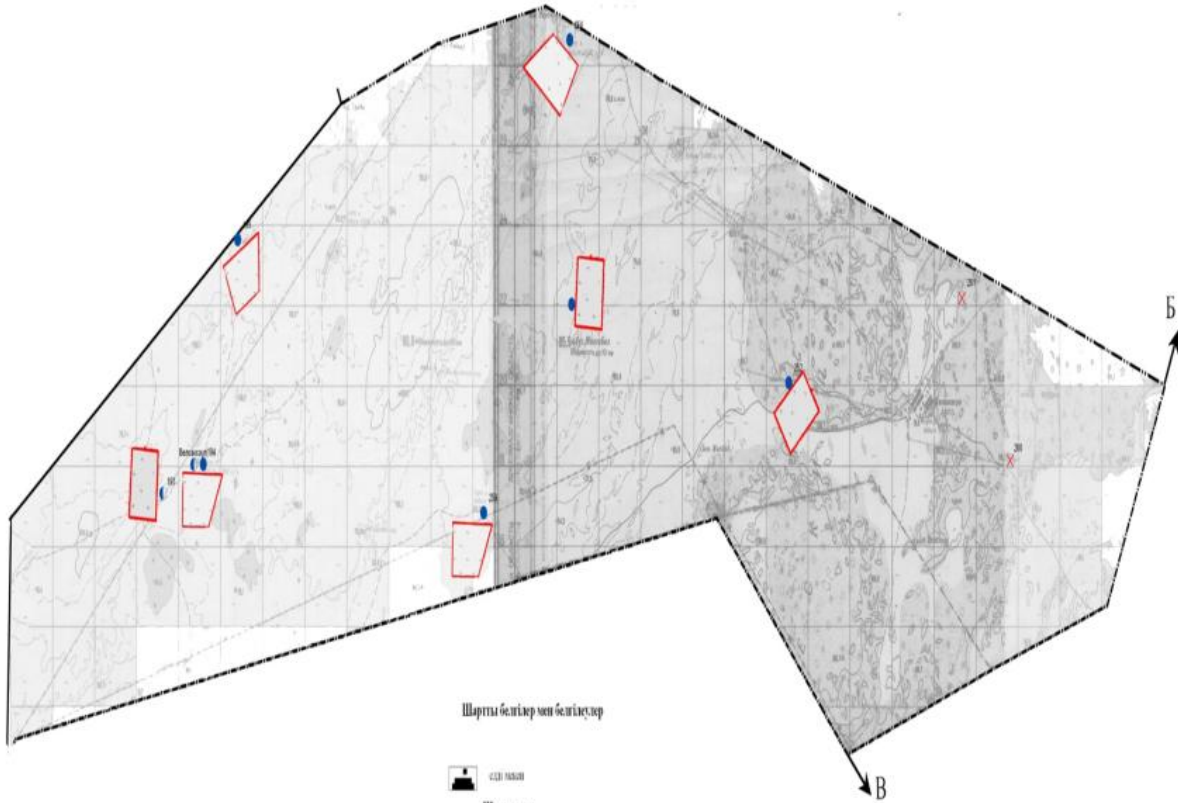
1	Атан ши а/ о	710	1217	215	120	12	3	18	15	8520	3651	3870	1800	17 841	Русл ан- 295 Туле баев Нурл ан- 295 Ақ темір Шар у а кожа лығы -295 Есда у-лет о в Тасб улат- 295 Қор ыты нды: 2065	
	Жал пы	710	1217	215	120	12	3	18	15	8520	3651	3870	1800	17 841	2065	15

Ескерту: аббревиатуралардың толық жазылуы:

МІҚ- мүйізді ірі қара

Жайылым айналымдарының қолайлы схемасы

**Қызылорда облысы, Арал ауданының, Атанши ауылдық округі бойынша
ауыл шаруашылығы айналымына тартылған ауыл шаруашылығы
алқаптарын түгендеу СЫЗБАСЫ**



Шартты белгілер мен белгілер

-  сәт ықпал
- Шекталар**
-  қазіргілік қауқарсыздық шекарасы
-  ауыл маңындағы шекара: ескі бойынша түгендеу бойынша
-  ауыл шаруашылығы аймағының шекарасы: ескі бойынша, түгендеу бойынша
-  қазіргілік қауқарсыздық шекарасы шекарасы
-  ауыл учаскесінің қауқарсыздық шекарасы: ескі бойынша, түгендеу бойынша
-  ауыл учаскесінің реттік шекарасы: ескі бойынша, түгендеу бойынша
- Ауыл шаруашылығы аймақтары**
-  жайылымдар
- Судан шаруашылығымен қатынасы бар жерлер**
-  құбырмен қамтамасыз етілген жерлер
-  құбырмен қамтамасыз етілген жерлер
-  құбырмен қамтамасыз етілген жерлер
-  құбырмен қамтамасыз етілген жерлер



- Оқруг шекарасы



- Ауыл шаруашылығы мақсатындағы жерлер санатындағы жайылымдар



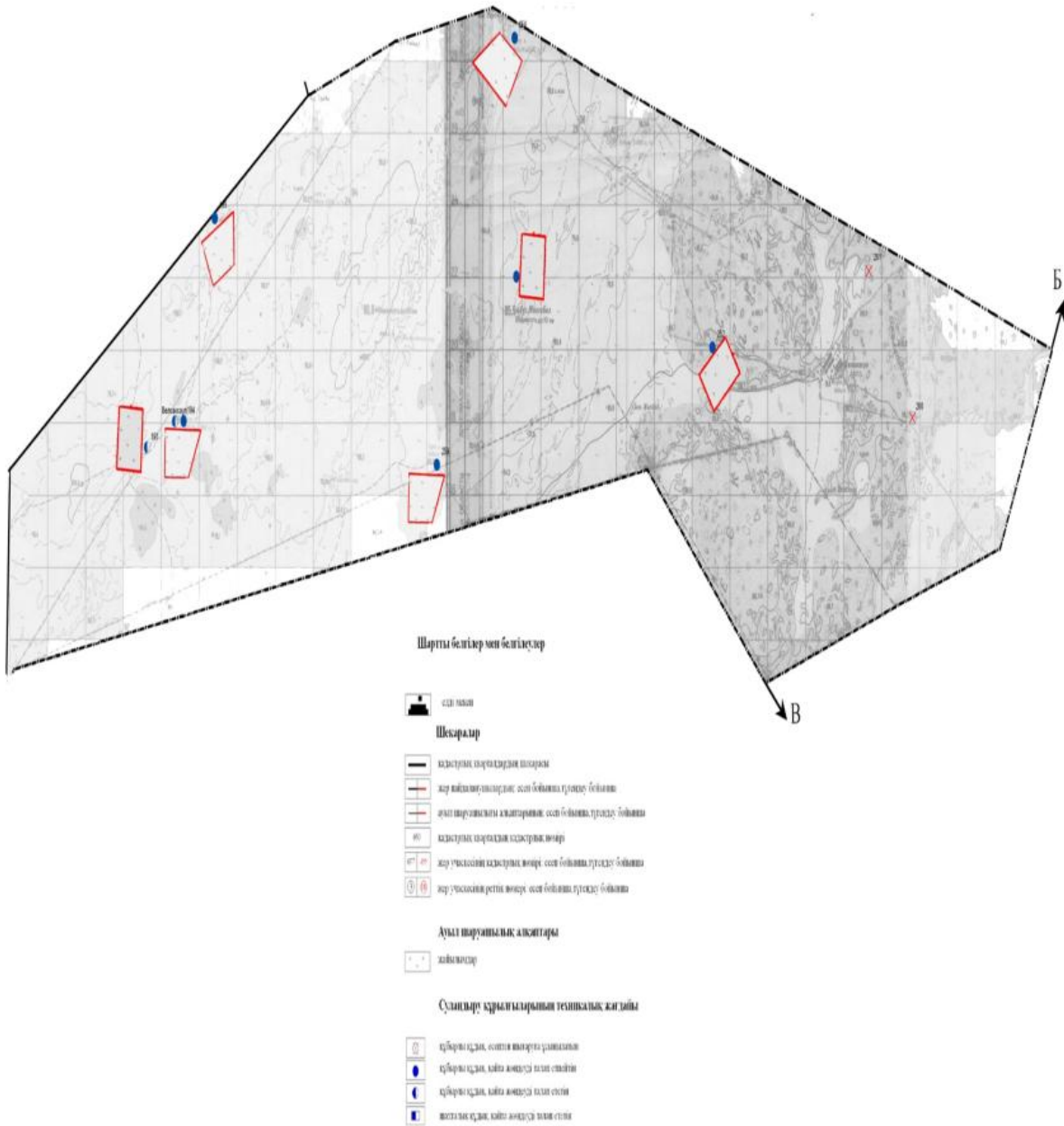
- Күз, қыс айларында пайдаланылатын жайылымдық жерлер



- Көктем, жаз айларында пайдаланылатын жайылымдық жерлер

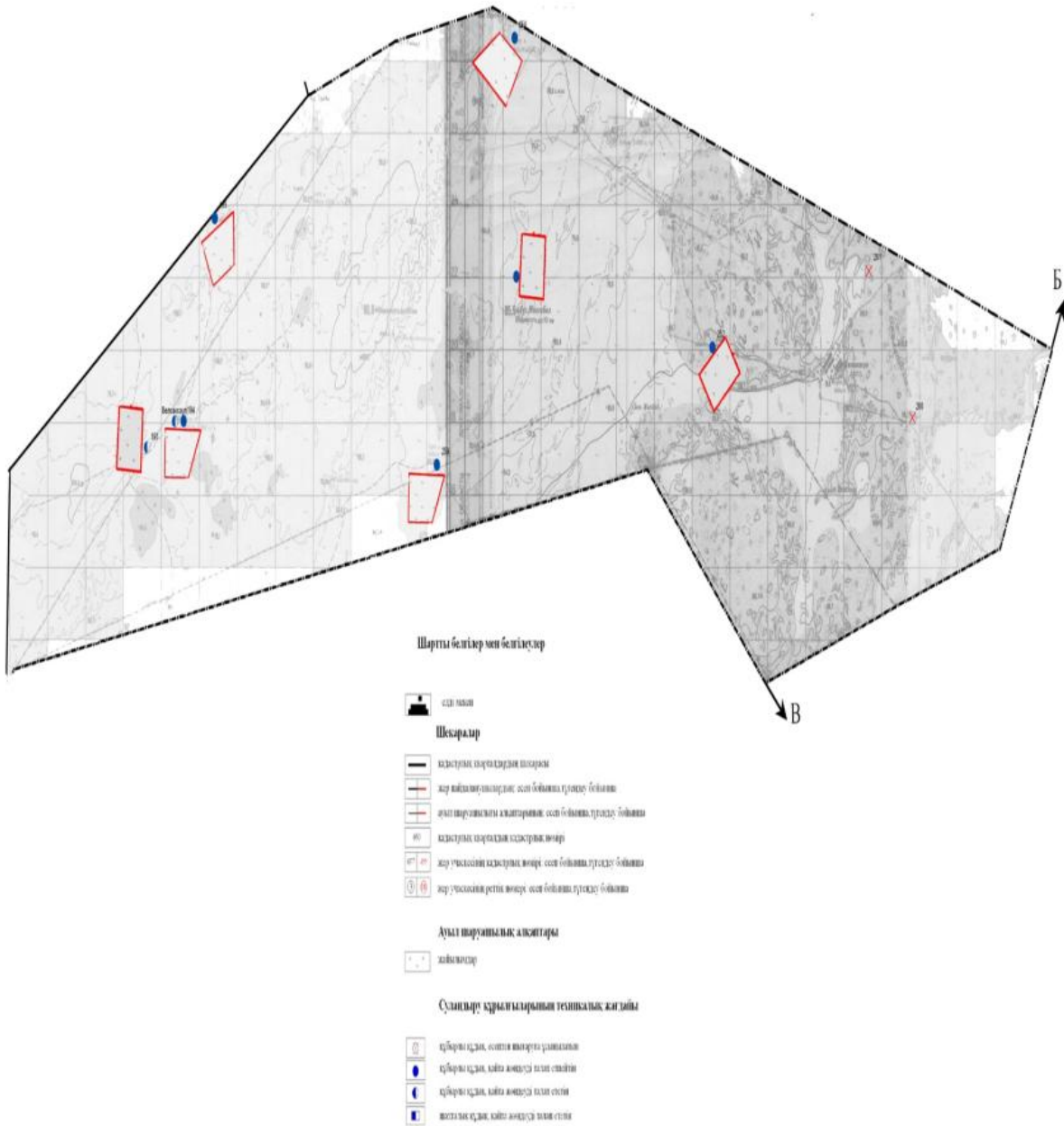
Жайылымдардың, оның ішінде маусымдық айылымдардың сыртқы және ішкі шекаралары мен алаңдары, жайылымдық инфрақұрылым объектілері белгіленген картасы

**Қызылорда облысы, Арал ауданының, Атанши ауылдық округі бойынша
ауыл шаруашылығы айналымына тартылған ауыл шаруашылығы
алқаптарын түгендеу СЫЗБАСЫ**



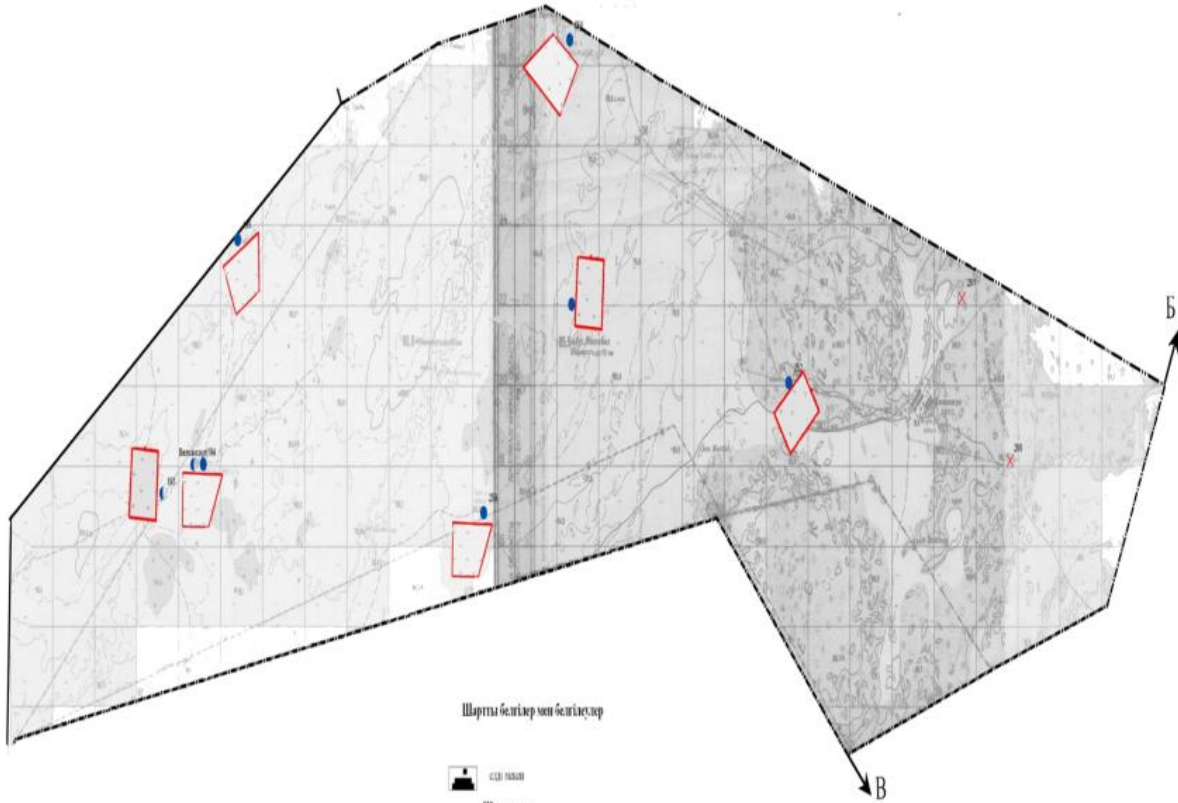
Жайылым пайдаланушылардың су тұтыну нормасына сәйкес жасалған су көздеріне (көлдерге, өзендерге, тоғандарға, апандарға, суару немесе суландыру каналдарына, құбырлы немесе шахталы құдықтарға) қол жеткізу схемасы

**Қызылорда облысы, Арал ауданының, Атанши ауылдық округі бойынша
ауыл шаруашылығы айналымына тартылған ауыл шаруашылығы
алқаптарын түгендеу СЫЗБАСЫ**



Жайылымы жоқ жеке және (немесе) заңдытұлғалардың ауылшаруашылығы жануарларының мал басын орналастыру үшін жайылымдарды қайта бөлу және оны берілетін жайылымдарға ауыстыру схемасы

Қызылорда облысы, Арал ауданының, Атанши ауылдық округі бойынша
 ауыл шаруашылығы айналымына тартылған ауыл шаруашылығы
 алқаптарын түгендеу СЫЗБАСЫ



Шартты белгілер мен белгілер

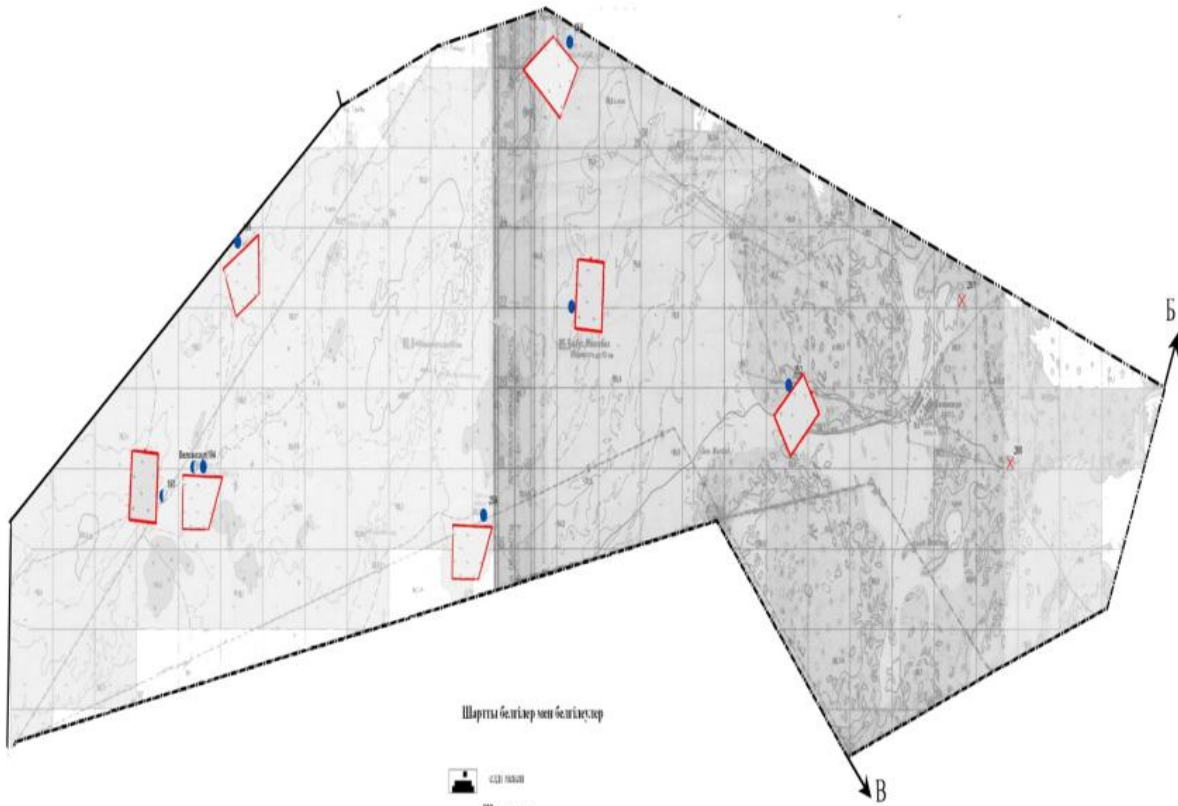
- сәт мекен
- Шекталар**
 - қазіргілік қауқарсыздық шекарасы
 - ауыл шаруашылығына арналған жер бойынша түгендеу бөлінісі
 - ауыл шаруашылығы аяқталмаған жер бойынша түгендеу бөлінісі
 - қазіргілік қауқарсыздық шекарасы
 - жер учасының қазіргілік шекарасы, сәт бойынша түгендеу бөлінісі
 - жер учасының реттік шекарасы, сәт бойынша түгендеу бөлінісі
- Ауыл шаруашылығы аяқталмаған**
 - жайылымдар
- Судың қайта құрылымына тейлемес жер тәлімі**
 - құбырғандық, сәттегі шұңқыр ұшына
 - құбырғандық, қайта аяқталуға тәлімі
 - құбырғандық, қайта аяқталуға тәлімі
 - шұңқырғандық, қайта аяқталуға тәлімі



- Жайылымдарды қайта бөлуге арналған жер телімдері

Ауылдық округ маңында орналасқан жайылымдармен қамтамасыз етілмеген жеке және (немесе) заңды тұлғалардың ауылшаруашылығы жануарларының мал басын шалғайдағы жайылымдарға орналастыру схемасы

**Қызылорда облысы, Арал ауданының, Атанши ауылдық округі бойынша
ауыл шаруашылығы айналымына тартылған ауыл шаруашылығы
алқаптарын түгендеу СЫЗБАСЫ**



Шартты белгілер мен белгілер

- елді мекен
- Шекаралар**
 - қазақстан, орысстандық шекарасы
 - ақп. байланыс шекарасы; ескі бөлімше, түсетін, бөлімше
 - ауыл шаруашылығы аймақтарының; ескі бөлімше, түсетін, бөлімше
 - қазақстан, орысстандық шекарасы шекарасы
 - ақп. үлесі бойынша қазақстан, өңірі; ескі бөлімше, түсетін, бөлімше
 - ақп. үлесі бойынша реттік өңірі; ескі бөлімше, түсетін, бөлімше
- Ауыл шаруашылығы аймақтары**
 - жайылымдар
- Сұзылмалы құрылыстардың техникалық жазбалы**
 - құбырлардан, ескі және жаңа құрылыстар
 - құбырлардан, қайта жөндеуді қажет ететін
 - құбырлардан, қайта жөндеуді қажет ететін
 - желдеткіштерден, қайта жөндеуді қажет ететін



Ветеринариялық-санитариялық объектілер туралы мәлімет

№	Елді мекен атауы	Мал дәрігерлік пунктері	Мал тоғыту орындары	Қашырым пунктері	Мал көмінділері
1	Атанши ауылдық округі	1	-	-	-

Арал аудандық мәслихатының
2022 жылғы "26" желтоқсандағы
№ 358 шешіміне 7-қосымша

Бекбауыл ауылдық округінің 2022 - 2023 жылдарға арналған жайылымдарды басқару және оларды пайдалану жөніндегі жоспары

1) Құқық белгілейтін құжаттар негізінде жер санаттары, жер учаскелерінің меншік иелері және жер пайдаланушылар бөлінісінде әкімшілік-аумақтық бірлік аумағында жайылымдардың орналасу схемасы (картасы);

2) жайылым айналымдарының қолайлы схемасы;

3) жайылымдардың, оның ішінде маусымдық жайылымдардың сыртқы және ішкі шекаралары мен алаңдары, жайылымдық инфрақұрылым объектілері белгіленген картасы;

4) жайылым пайдаланушылардың су тұтыну нормасына сәйкес жасалған су көздеріне (көлдерге, өзендерге, тоғандарға, апандарға, суару немесе суландыру каналдарына, құбырлы немесе шахталы құдықтарға) қолжеткізу схемасы;

5) жайылымы жоқ жеке және (немесе) заңды тұлғалардың ауыл шаруашылығы жануарларының мал басын орналастыру үшін жайылымдарды қайта бөлу және оны берілетін жайылымдарға ауыстыру схемасы;

6) ауылдық округ маңында орналасқан жайылымдармен қамтамасыз етілмеген жеке және (немесе) заңды тұлғалардың ауыл шаруашылығы жануарларының мал басын шалғайдағы жайылымдарға орналастыру схемасы;

7) ауыл шаруашылығы жануарларын жаюдың және айдаудың маусымдық маршруттарын белгілейтін жайылымдарды пайдалану жөніндегі күнтізбелік графигі.

Ауылдық округтің аумағы құрғақ, даласы бетеге-селеулі белдем тармағына жатады.

Дала өсімдігі басым болуы анықталды, оның негізгі түрлері: бетеге, селеулер, сұлыбас және шамалы даланың түрлі шөптерінің қатысуымен әр түрлі жусанның түрлері.

Ауылдық округтің аумағында гидрографиялық торап нашар дамыған. Жайылымды суландыру табиғи төмендеуінен қамтамасыз етіледі – көлдерден. Судың сапасы әлсіз тұздылау, малдарды суару үшін жарамды.

Жайылымдық алқаптардың орташа өнімділігі – 8,8 центнер/гектарды құрайды.

Жайылымдар жемдерінің қоры ұзақтығы 170-180 күн болатын жайылым кезеңінде пайдаланылады.

Әкімшілік-аумақтық бөлініс бойынша Бекбауыл ауылдық округіне Бекбауыл, Құмбазар және Үкілісай елді мекендері кіреді.

Табиғи жағдайлар бойынша Бекбауыл ауылдық округінің аумағы күрт континентальды, жазы ыстық құрғақ келеді, қысы қар жамылғысының аздығымен ерешеленеді. Мұндағы агроклиматтық жағдайлар біркелкі емес. Жылу мен ылғалдың қамтамасыз етілуіне байланысты өте құрғақ, құрғақ және ыстық. Агроклиматтық әртүрлі жылу сүйгіш дақылдарды өсіруге қолайлы. Негізінен бау-бақша егуге қолайлы. Жазы үнемі ыстық болып тұрады. Ираннан келетін ауа ағыны әсерінен 45 градус С-ға дейін барады. Жалпы алғанда негізінен мал шаруашылығы жақсы дамыған. Мұнда негізінен жусан, соран, жантақ, пішен т.б түрлі шөптер өседі.

Ауылдық округтің жалпы жер қоры 13344 гектар (бұдан әрі – га), соның ішінде жайылымдық жерлер – 11 183 га

Жер санаттары бойынша:

ауыл шаруашылығы мақсатындағы жерлер – 52534,3 гектар;

елді мекендердің жері-1524,6 гектар;

өнеркәсіп, көлік, байланыс, ғарыш қызметі, қорғаныс, ұлттық қауіпсіздік мұқтажына арналған және ауыл шаруашылығына арналмаған өзге де жер-95,2 гектар;

қордағы жерлер-220 гектар.

Ауылдық округ аумағындағы мал басының саны:

мүйізді ірі қара- 3284 бас, уақ мал 4556 бас, жылқы-1430 бас және 556 түйе тіркелген.

Ауыл шаруашылығы жануарларының түрлері бойынша келесідей бөлінген:

іріқара мал-1табын;

уақ мал - 15 отар;

жылқылар - 25 үйір;

түйелер – 1 келе.

Жайылымдар ауданның табиғи-климаттық ерекшелігіне байланысты табиғи жайылымдарға жатады және көбінесе малды бағу үшін пайдаланылады. Округ аумағында екпе және аридтік жайылымдар жоқ.

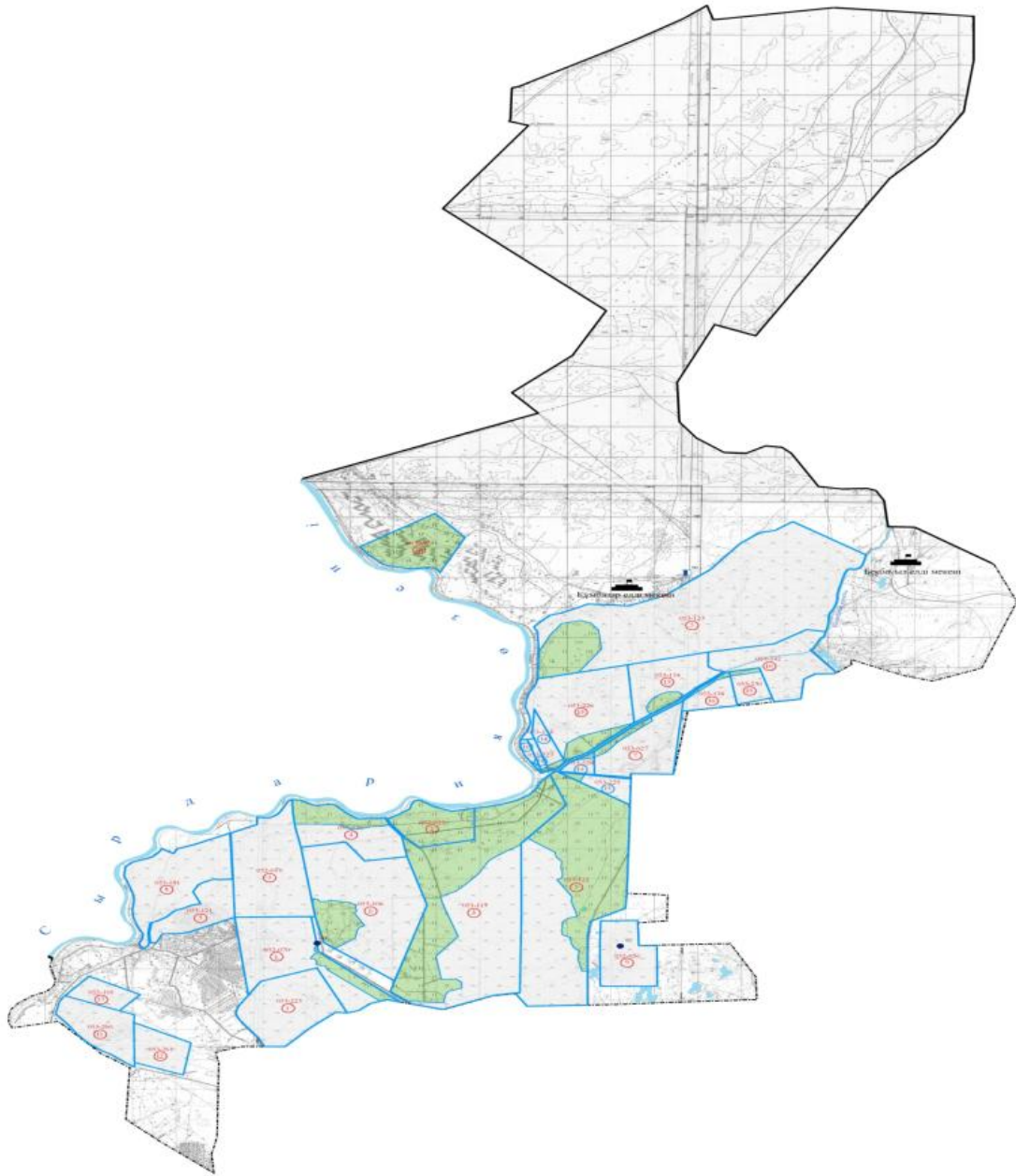
Жайылымдарды негізгі пайдаланушылар Бекбауыл ауылдық округінің тұрғындары болып табылады.

Жоспар жайылымдарды ұтымды пайдалану, жем-шөпке қажеттілікті тұрақты қамтамасыз ету және жайылымдардың тозу процестерін болғызбау мақсатында қабылданды.

Бекбауыл ауылдық округі аумағында 1 ветеринарлық пункт, 1 мал тоғыту пункті және 1 үлгілік мал қорымы қызмет істейді.

Бекбауыл ауылдық округінде малды айдап өтуге арналған сервитуттар белгіленбеген.

Құқық белгілейтін құжаттар негізінде жер санаттары, жер учаскелерінің меншік иелері және жер пайдаланушылар бөлінісінде әкімшілік-аумақтық бірлік аумағында жайылымдардың орналасу схемасы (қартасы)



- Округ шекарасы



- Ауыл шаруашылығы мақсатындағы жерлер санатындағы жайылымдар



- Су қоры, теңіз шекарасы

Бекбауыл а ауылдық округі аумағындағы жер учаскелерінің меншік иелері тізімі

№	Жер уча-с ке-ле -рін жер пай- дал-а ну-ш ыл-а р-ды ң ата-у ы	Жай- ыл-ы м ала-ң ы, (га)	Түрлері бойынша малдың болуы, (бас)				Жайылымға қажеттілік нормасы 1 бас, (га)				Жайылымдардың қажеттілігі, (га)				Арт ық жай ылы мдар , (га)	
			ІҚМ	ҰҚМ	Жыл қы	Тү-й е	ІҚМ	ҰҚМ	Жыл қы	Тү-й е	ІҚМ	ҰҚМ	Жыл қы	Тү-й е		Жиы ны (га)
1	" Бола шақ" шару а қожа лығы	1170	33	-	-	-	12	3	18	-	396	-	-	-	396	+774
2	" Шар апат" шару а қожа лығы	410	24	-	-	-	12	3	18	-	288	-	-	-	288	+122
3	" Әбіл да" шару а қожа лығы	480	-	-	-	-	12	3	18	-	-	-	-	-	-	+480
4	" Ықы лас" шару а қожа лығы	983	586	-	-	284	12	3	18	15	7032	-	-	4260	1129 2	- 1030 9
5	"Көк " шару а қожа лығы	150	67	130	14	3	12	3	18	15	804	42	252	45	1143	-993
6	" Құм базар " шару	2265	-	-	-	-	12	3	18	-	-	-	-	-	-	-

13	шаруа қожалығы	163	51	27	-	-	12	3	18	-	615	81	-	-	696	-533
14	"Өміре" шаруа қожалығы	187	-	-	-	-	12	3	18	-	-	-	-	-	-	+187
15	"Ақкісі" шаруа қожалығы	214	19	-	-	-	12	3	18	-	228	-	-	-	228	-14
	Қорытынды	9465	1229	247	58	380					14751	393	684	570	21528	-11448

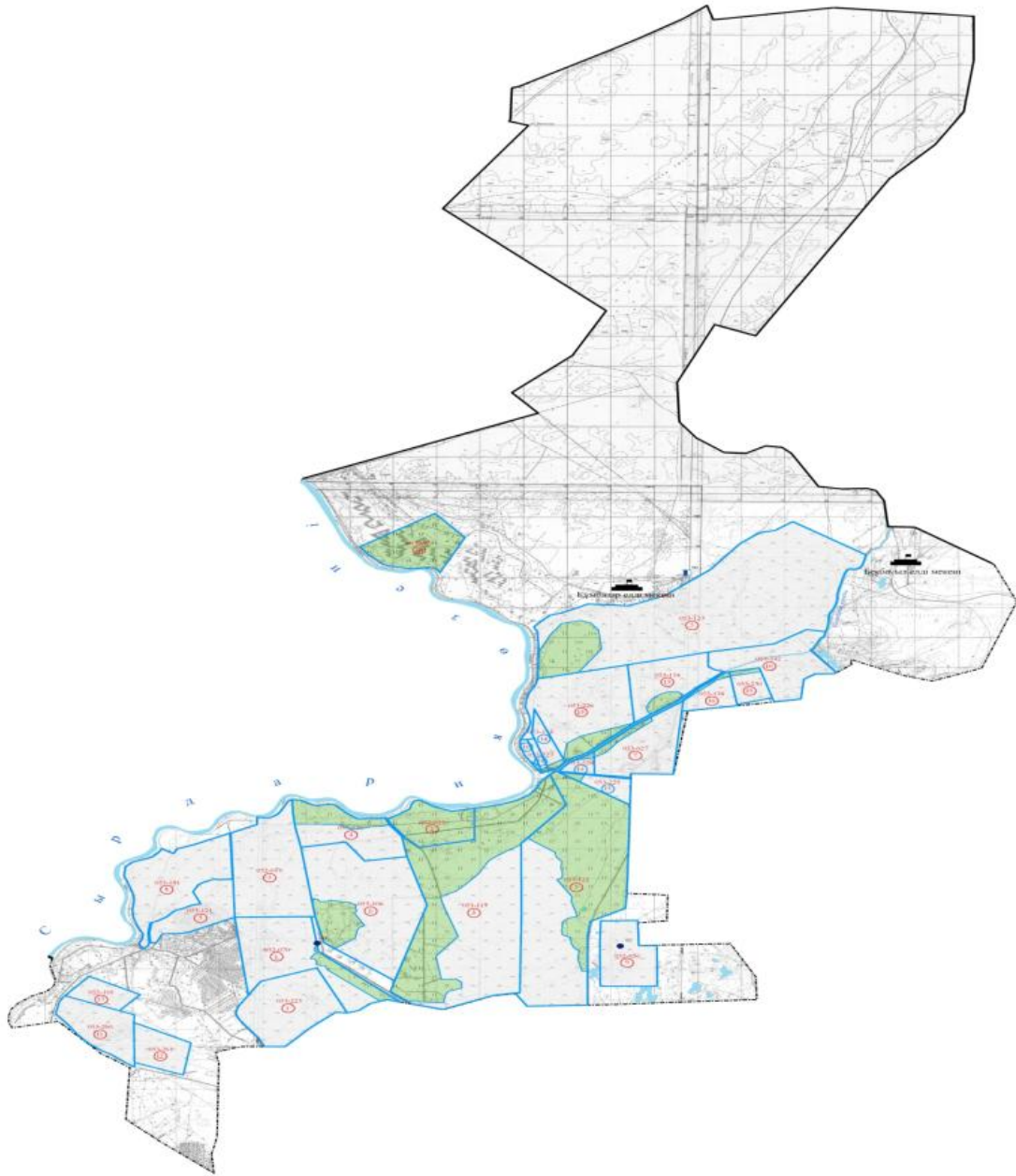
Ескерту: аббревиатуралардың толық жазылуы: МІҚ- мүйізді ірі қара, ҰҚ- Ұсақ мал





Бекбауыл ауылдық округі бойынша елді мекендер бөлінісінде ІҚМ аналық (сауын) мал басын орналастыру үшін жайылымдарды бөлу жөніндегі мәліметтер

№	Елді мекені	Жайылым алаңы, (га)	Сауын сиырлардың болуы (бас)	Жайылымға қажеттілік нормасы 1 бас, (га)	Жайылымдардың қажеттілігі, (га)	Жайылымдармен қамтамасыз етілмеген (га)	Қажеттіліктің қамтамасыз етілуі, %	Артықшылық, (га)
1	Бекбауыл е/м	3638	132	12	1584	+2054	100	-
2	Құмбазар е/м	1334	1191	12	14292	-12958	9,3	-
3	Үкілісай	6211	56	12	672	+5539	100	
	Барлығы	11183	2055		39408	-12958	9,3	-

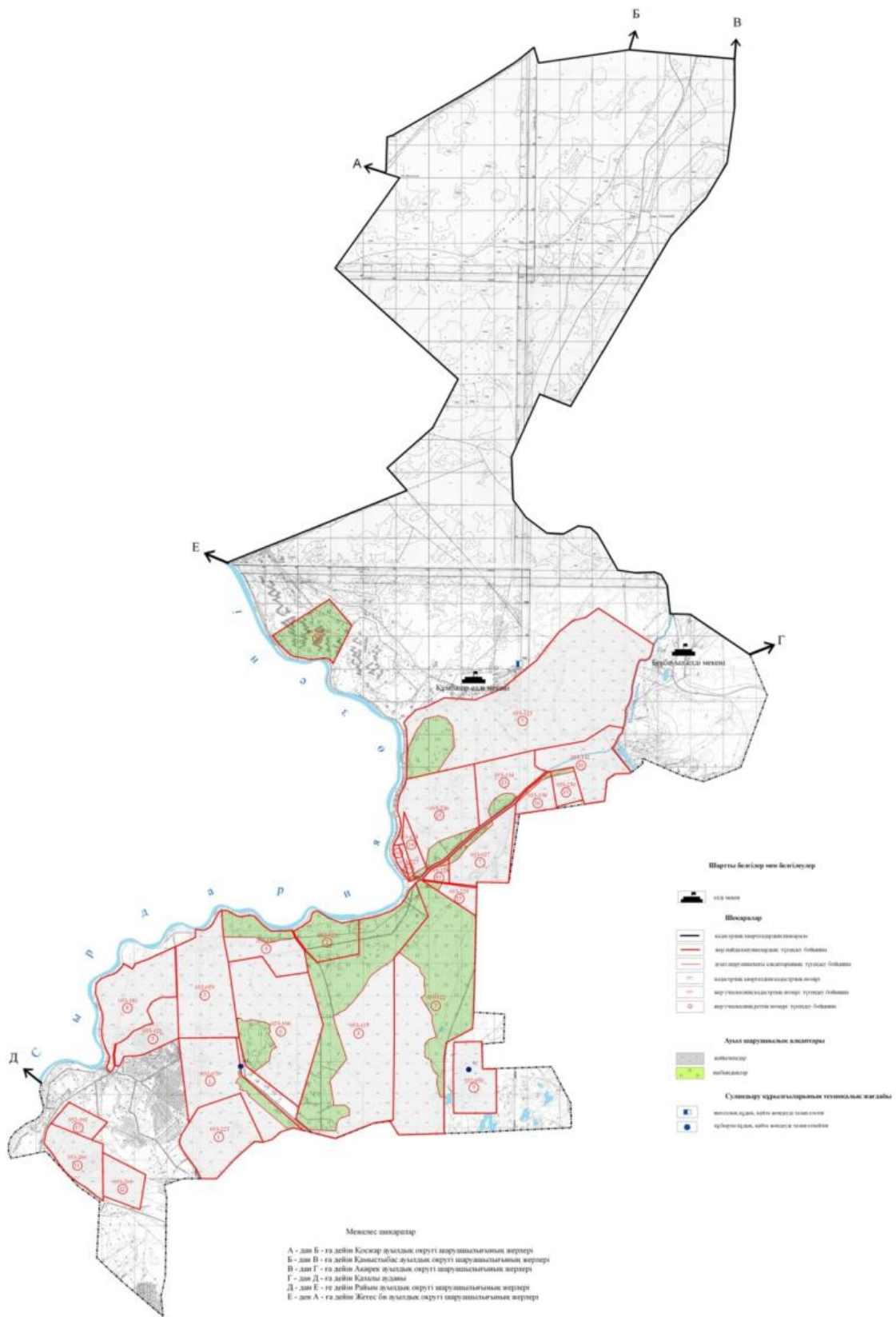
Ескерту: аббревиатуралардың толық жазылуы: МІҚ- мүйізді ірі қара

Жайылым айналымдарының қолайлы схемасы

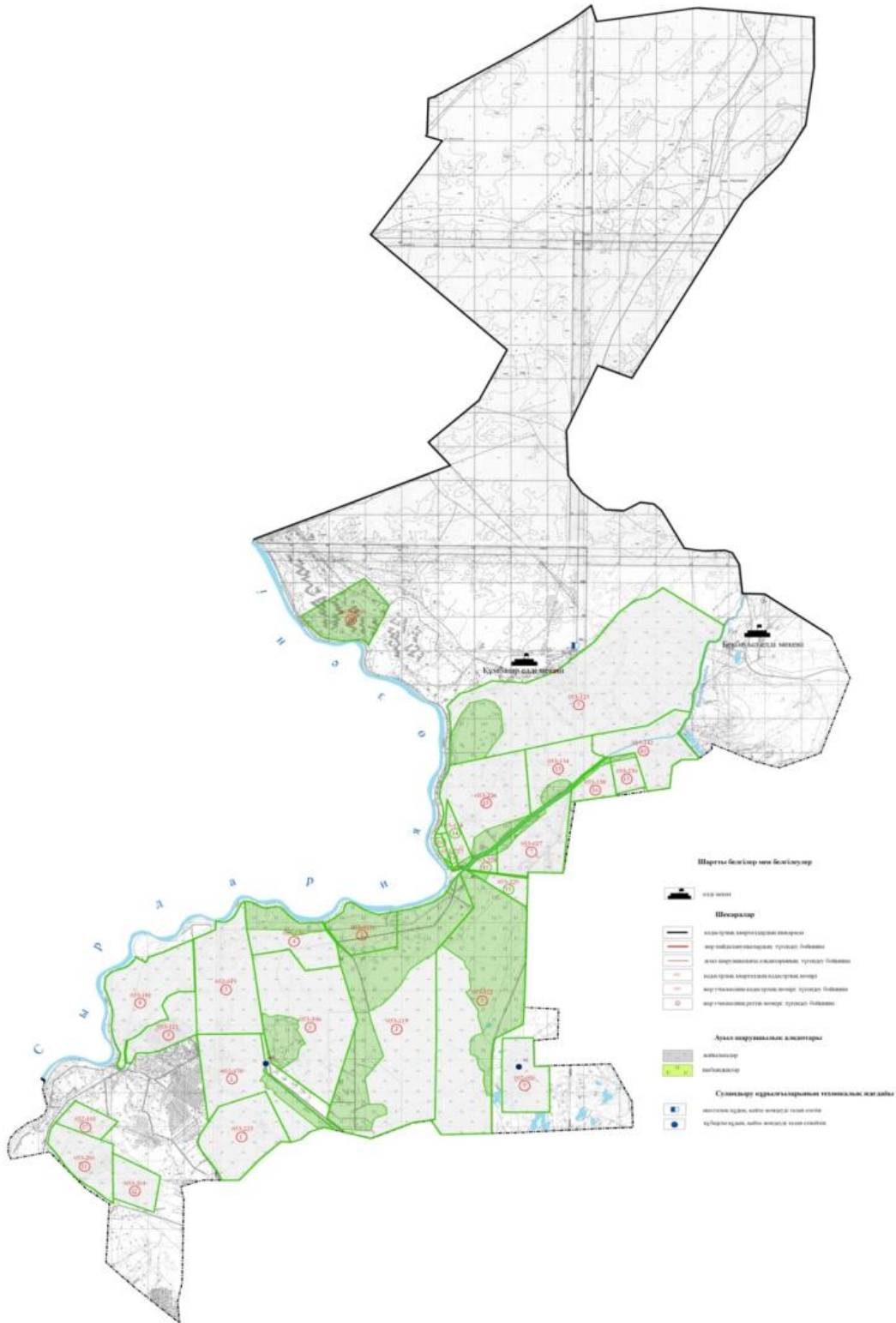


-  - Оқруг шекарасы
-  - Ауыл шаруашылығы мақсатындағы жерлер санатындағы жайылымдар
-  - Күз, қыс айларында пайдаланылатын жайылымдық жерлер
-  - Көктем, жаз айларында пайдаланылатын жайылымдық жерлер

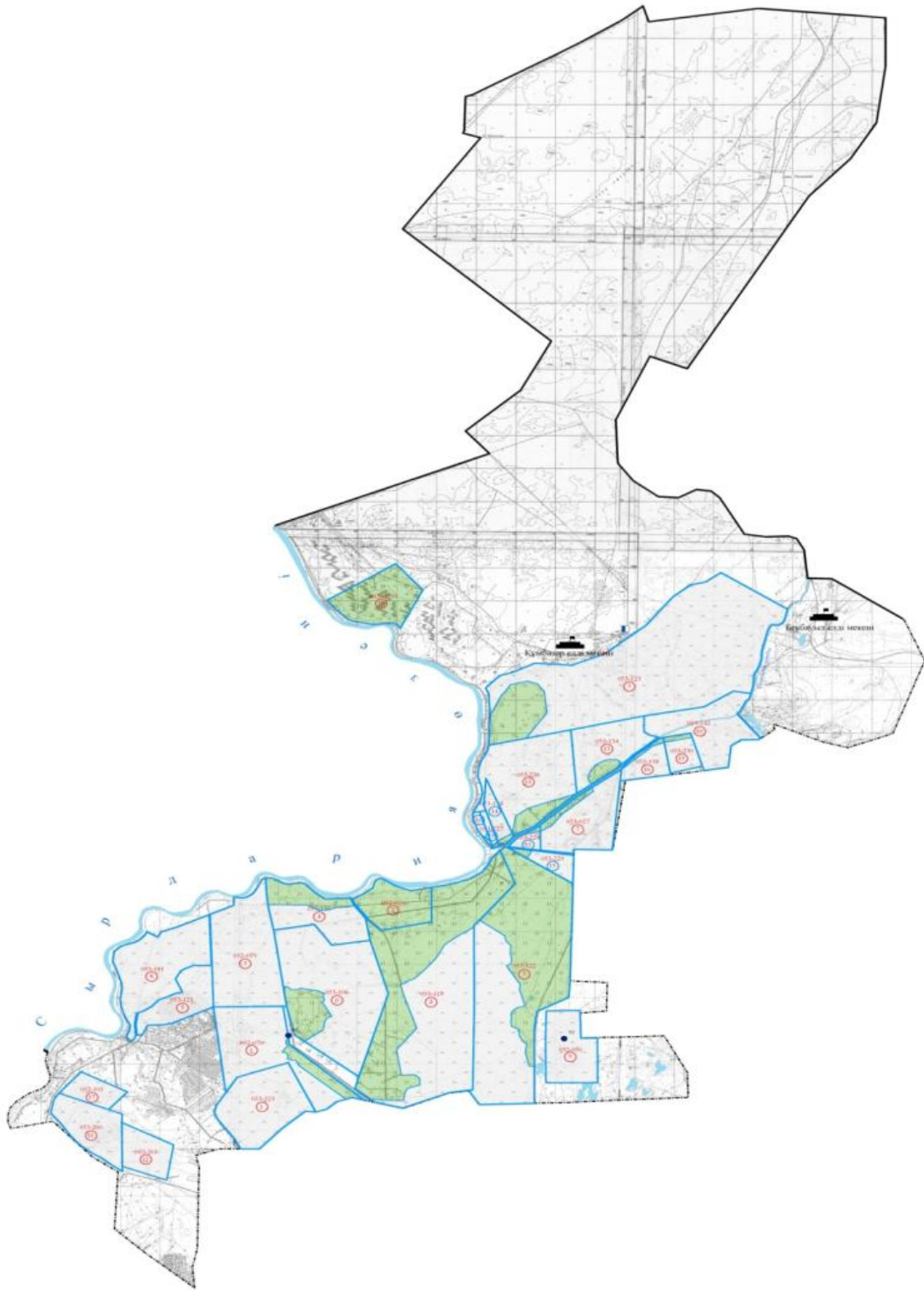
Жайылымдардың, оның ішінде маусымдық айылымдардың сыртқы және ішкі шекаралары мен алаңдары, жайылымдық инфрақұрылым объектілері белгіленген картасы



Жайылым пайдаланушылардың су тұтыну нормасына сәйкес жасалған су көздеріне (көлдерге, өзендерге, тоғандарға, апандарға, суару немесе суландыру каналдарына, құбырлы немесе шахталықұдықтарға) қол жеткізу схемасы

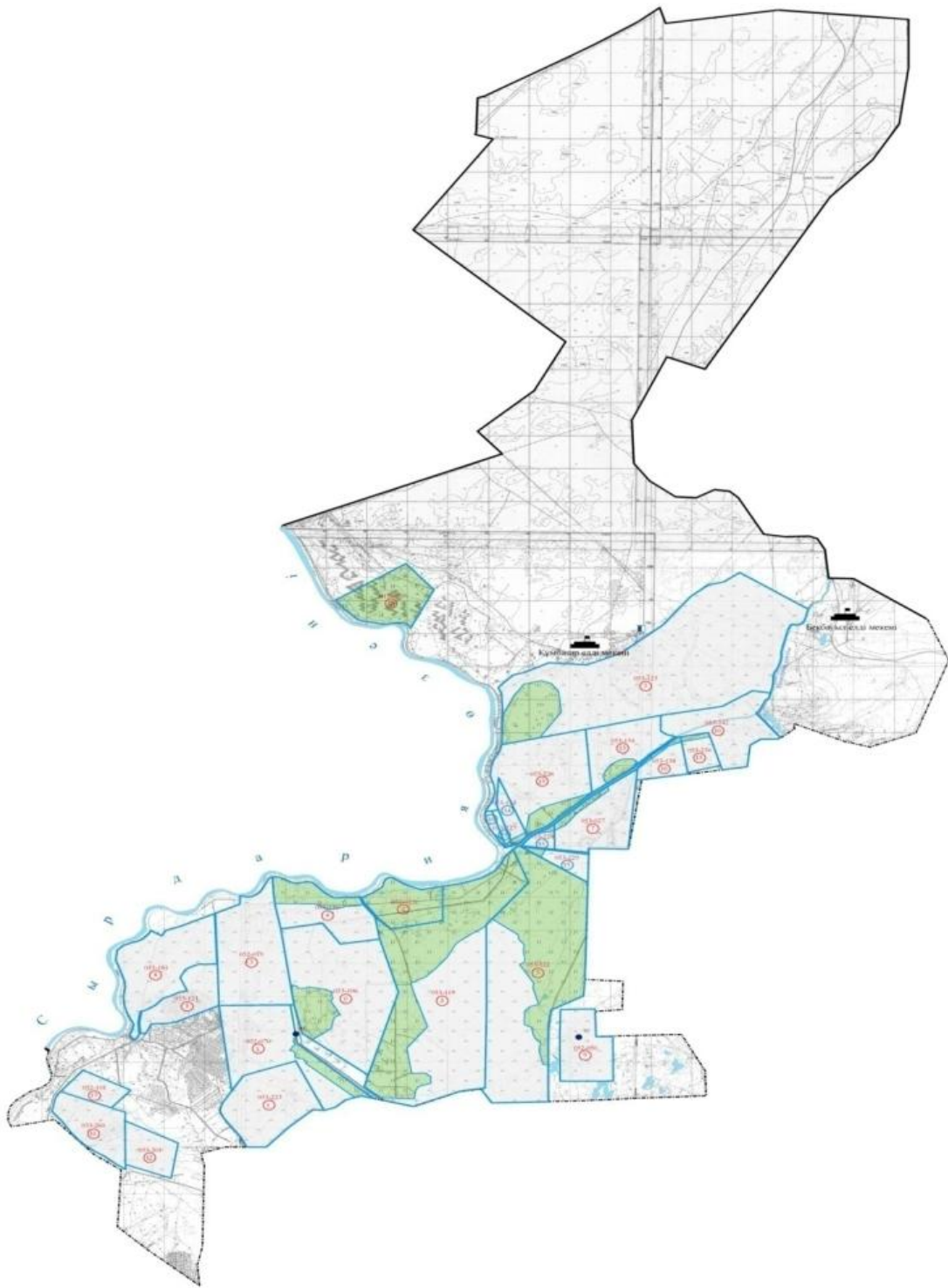


Жайылымы жоқ жеке және (немесе) заңдытұлғалардың ауылшаруашылығы жануарларының мал басын орналастыру үшін жайылымдарды қайта бөлу және оны берілетін жайылымдарға ауыстыру схемасы



- Жайылымдарды қайта бөлуге арналған жер телімдері

Ауылдық округ маңында орналасқан жайылымдармен қамтамасыз етілмеген жеке және (немесе) заңды тұлғалардың ауылшаруашылығы жануарларының мал басын шалғайдағы жайылымдарға орналастыру схемасы



- Мал басын орналастыру шекаралары

Ауыл шаруашылығы жануарларын жаюдың және айдаудың маусымдық маршруттарын белгілейтін жайылымдарды пайдалану жөніндегі күнтізбелік графигі

№	Ауылдық округ атауы	2020 жылғы қоршаулар саны				2021 жылғы қоршаулар саны			
		1	2	3	4	1	2	3	4
1	Бекбауыл	КЖМ	ЖМ	ДҚ	ЖКМ	КЖМ	ЖМ	ЖКМ	ДҚ

Арал аудандық мәслихатының
2022 жылғы "26" желтоқсандағы
№ 358 шешіміне 8-қосымша

Беларан ауылдық округінің 2022 - 2023 жылдарға арналған жайылымдарды басқару және оларды пайдалану жөніндегі жоспары

1) Құқық белгілейтін құжаттар негізінде жер санаттары, жер учаскелерінің меншік иелері және жер пайдаланушылар бөлінісінде әкімшілік-аумақтық бірлік аумағында жайылымдардың орналасу схемасы (картасы);

2) жайылым айналымдарының қолайлы схемасы;

3) жайылымдардың, оның ішінде маусымдық жайылымдардың сыртқы және ішкі шекаралары мен алаңдары, жайылымдық инфрақұрылым объектілері белгіленген картасы;

4) жайылым пайдаланушылардың су тұтыну нормасына сәйкес жасалған су көздеріне (көлдерге, өзендерге, тоғандарға, апандарға, суару немесе суландыру каналдарына, құбырлы немесе шахталы құдықтарға) қолжеткізу схемасы;

5) жайылымы жоқ жеке және (немесе) заңды тұлғалардың ауыл шаруашылығы жануарларының мал басын орналастыру үшін жайылымдарды қайта бөлу және оны берілетін жайылымдарға ауыстыру схемасы;

6) ауылдық округ маңында орналасқан жайылымдармен қамтамасыз етілмеген жеке және (немесе) заңды тұлғалардың ауыл шаруашылығы жануарларының мал басын шалғайдағы жайылымдарға орналастыру схемасы;

7) ауыл шаруашылығы жануарларын жаюдың және айдаудың маусымдық маршруттарын белгілейтін жайылымдарды пайдалану жөніндегі күнтізбелік графигі.

Ауылдық округтің аумағы құрғақ, даласы бетеге-селеулі белдем тармағына жатады.

Дала өсімдігі басым болуы анықталды, оның негізгі түрлері: бетеге, селеулер, сұлыбас және шамалы даланың түрлі шөптерінің қатысуымен әр түрлі жусанның түрлері.

Ауылдық округтің аумағында гидрографиялық торап нашар дамыған. Жайылымды суландыру табиғи төмендеуінен қамтамасыз етіледі – көлдерден. Судың сапасы әлсіз тұздылау, малдарды суару үшін жарамды.

Жайылымдық алқаптардың орташа өнімділігі – 8,8 центнер/гектарды құрайды

Жайылымдар жемдерінің қоры ұзақтығы 170-180 күн болатын жайылым кезеңінде пайдаланылады.

Әкімшілік-аумақтық бөлісу Беларан ауылдық округіне, Құланды елді мекені кіреді,

Табиғи жағдайлар бойынша Беларан ауылдық округінің аумағы дала аймағының шегінде және агроклиматтық көрсеткіштер бойынша екі агроклиматтық ауданда: құрғақшылық орташа жылы (орталық және оңтүстік бөлігі) және құрғақ қалыпты жылы (солтүстік бөлігі), олар континенттіліктің барлық ерекшеліктерімен сипатталады: қатал ұзақ қыста, қысқа қалыпты ыстық жазда, қыстың және жаз температураларының күрт қарама-қайшылықтарымен, жылдық жауын-шашынның аз мөлшерімен сипатталады.

Ауылдық округтің жалпы жер қоры 14529 гектар (бұдан әрі – га). Соның ішінде жайылымдар – 14049 га.

Санаттары бойынша жерлер келесідей бөлінеді:

ауыл шаруашылығы мақсатындағы жерлер – 4045 га;

елді мекен жері – 10060 га;

өнеркәсіп, көлік, байланыс, ғарыш қызметі, қорғаныс, ұлттық қауіпсіздік мұқтажына арналған жер және ауылшаруашылығына арналмаған өзге де жерлер – 424 га.

Ауылдық округ аумағындағы ауыл шаруашылығы жануарлары мал басының саны: мүйізді ірі қара- 846 бас, уақ мал-1157 бас, жылқы-2947. түйе -2101 бас тіркелген.

Ауыл шаруашылығы жануарларының түрлері бойынша келесідей бөлінген:

ірі қара мал- 1 табын;

уақ мал - 15 отар;

жылқылар - 10 үйір;

түйелер - . 2 келе

Жайылымдар ауданның табиғи-климаттық ерекшелігіне байланысты табиғи жайылымдарға жатады және көбінесе малды бағу үшін пайдаланылады. Округ аумағында екпе және аридтік жайылымдар жоқ.

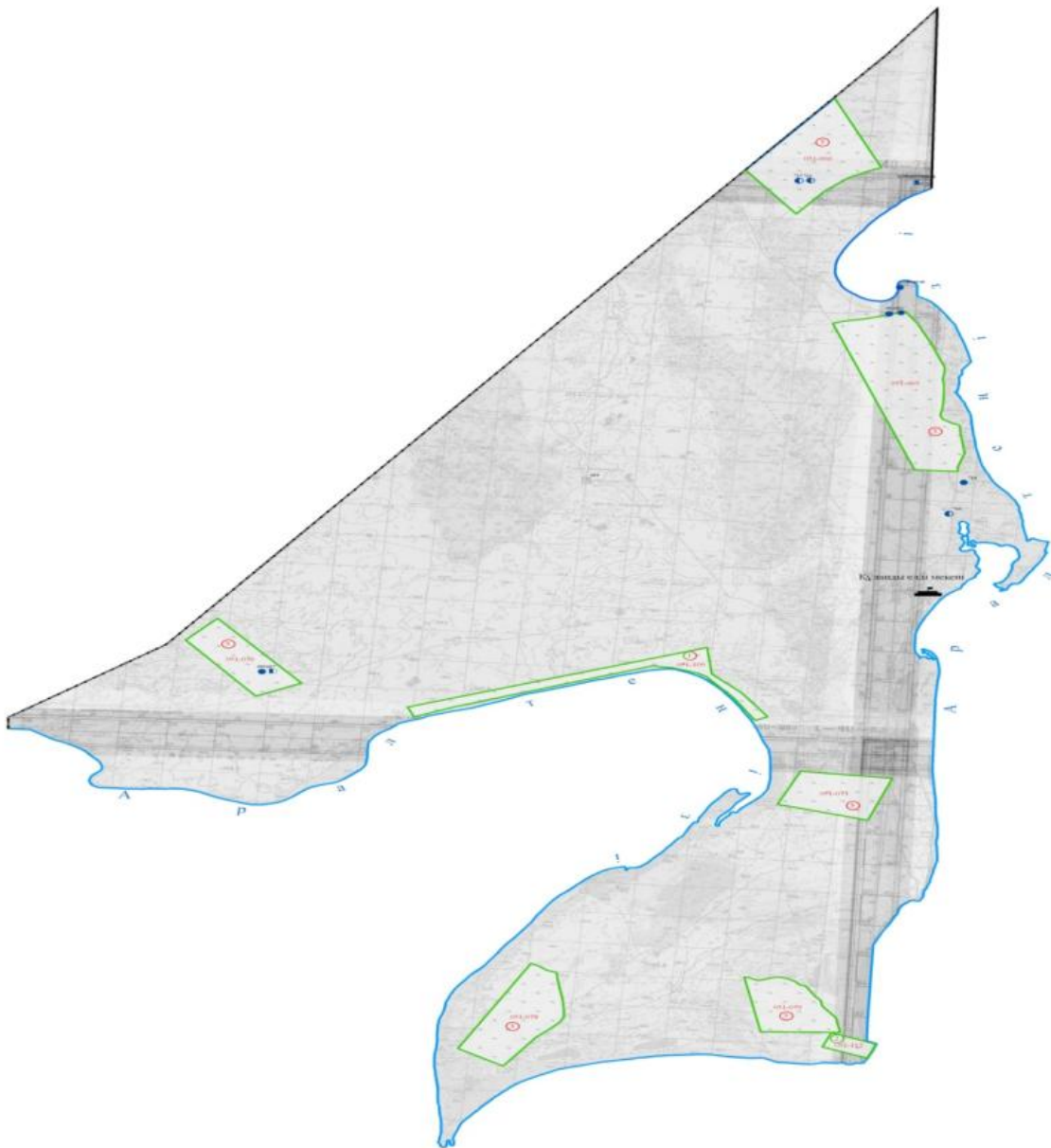
Жайылымдарды негізгі пайдаланушылар Беларан ауылдық округінің тұрғындары болып табылады.

Жоспар жайылымдарды ұтымды пайдалану, жем-шөпке қажеттілікті тұрақты қамтамасыз ету және жайылымдардың тозу процестерін болғызбау мақсатында қабылданды.

Беларан ауылдық округі аумағында ветеринарлық пункті 1, мал тоғыту пункті жоқ, үлгілік мал қорымы жоқ.

Беларан ауылдық округінде малды айдап өтуге арналған сервитуттар белгіленбеген.

Құқық белгілейтін құжаттар негізінде жер санаттары, жер учаскелерінің меншік иелері және жер пайдаланушылар бөлінісінде әкімшілік-аумақтық бірлік аумағында жайылымдардың орналасу схемасы (картасы)





- Округ шекарасы



- Ауыл шаруашылығы мақсатындағы жерлер санатындағы жайылымдар



- Су қоры, теңіз шекарасы

Беларан ауылдық округі аумағындағы жер учаскелерінің меншік иелері тізімі

№	Жер учаскелерін жер пайдаланушылардың атауы	Жайылым алаңы, (га)	Түрлері бойынша малдың болуы, (бас)				Жайылымға қажеттілік нормасы 1 бас, (га)				Жайылымдардың қажеттілігі, (га)					Артық жайылымдар, (га)
			МІҚ	ҰМ	Жылқы	Тү-йе	МІҚ	ҰМ	Жылқы	Тү-йе	МІҚ	ҰМ	Жылқы	Тү-йе	Жиыны (га)	
1	Тлеуов Сарсенбай " Айбек" ш/к	295	-	-	145	34	12	3	18	15	-	-	2610	510	2825	-
2	Акжолов Дуйсенбек Тулеумуратович	1000	-	-	-	-	12	3	18	15	-	-	-	-	-	1000
3	Казтоганов Нуркен Молдагалиевич " Парасат" ш/к	750	-	-	-	10	12	3	18	15	-	-	-	150	150	600

4	Медеталиев Айсын Кайратович "Қай-Нұр" ш/к	750	-	-	-	-	12	3	18	15	-	-	-	-	-	750
5	Табынбаев Асылан Пәтуәліұлы "Төрт ағайын" ш/к	750	-	-	10	-	12	3	18	15	-	-	180	-	180	570
6	Кожамбетов Малик Булекбаевич	500	-	-	25	16	12	3	18	15	-	-	450	240	190	-
7	Жинағы	4045	-	-	180	60	-	-	18	15	-	-	3240	900	4140	2920
№	Жер учаскелерінің жер пайдаланушыларының атауы	Жайылымы, (га)	Түрлері бойынша малдың болуы, (бас)				Жайылымға қажеттілік нормасы 1 бас, (га)				Жайылымдардың қажеттілігі, (га)					Артық жайылымында, (га)
			МҰМ	Жы-лқы	Түйе	МІҚ	ҰМ	Жылқы	Түйе	МІҚ	ҰМ	Жылқы	Түйе	Жиыны(га)		

1	Беларан ауылдық округі жеке тұрғындар	10-004	846	1157	2767	2041	12	3	18	15	10152	3471	49806	30615	94044	-
2	Жинағы	10004	846	1157	2767	2041	12	3	18	15	10152	3471	49806	30615	94044	-
3	Барлығы	14049	846	1157	2947	2101	12	3	18	15	10152	3471	53046	31515	98184	2920

Ескерту: аббревиатуралардың толық жазылуы:

МІҚ- мүйізді ірі қара

ҰМ- Ұсақ мал

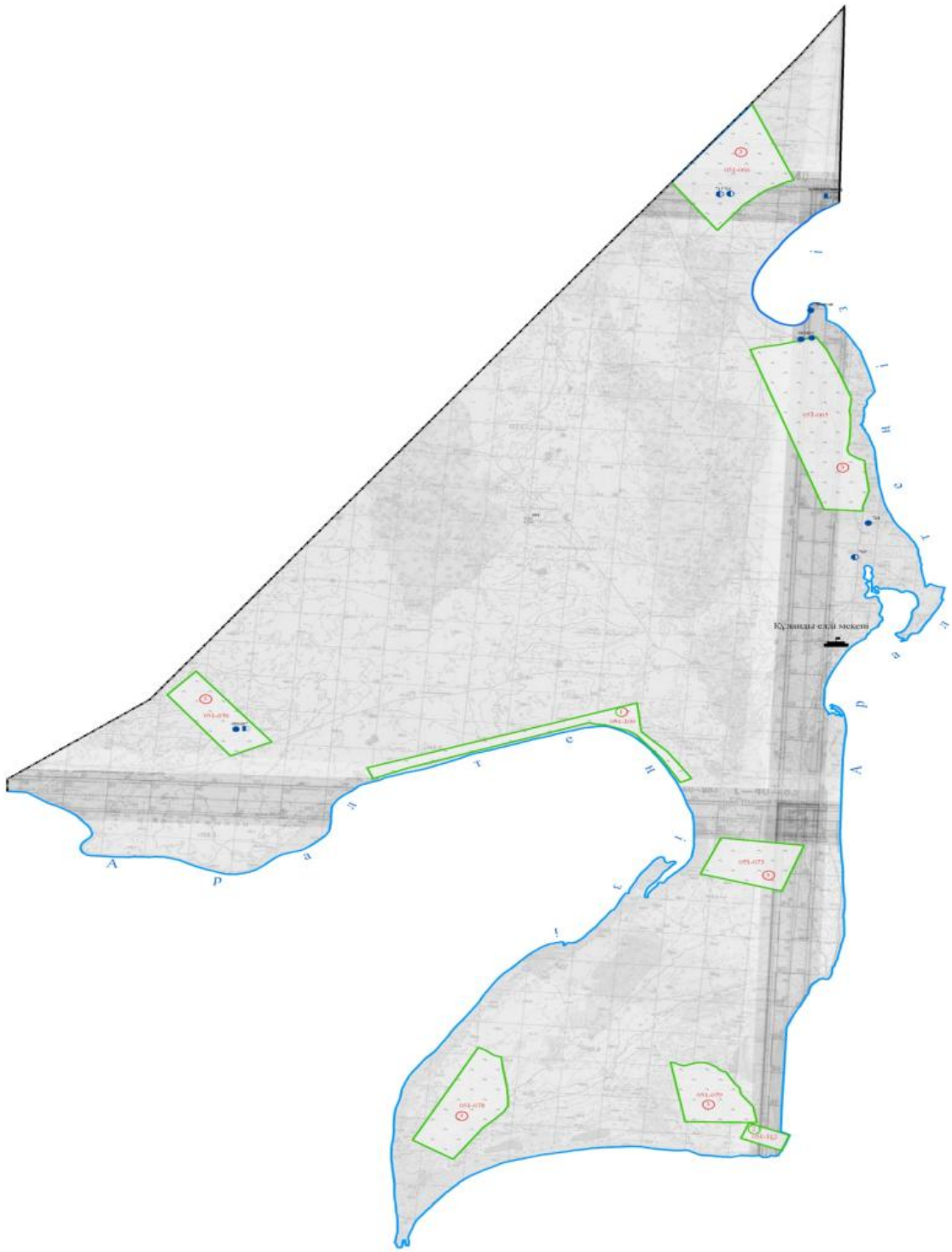
Беларан ауылдық округі бойынша елді мекен бөлінісінде МІҚ мен түйенің аналық (сауын) мал басын орналастыру үшін жайылымдарды бөлу жөніндегі мәліметтер

№	Елді мекені	Жайылым алаңы, (га)	Сауын малдар (бас)		Жайылымға қажеттілік нормасы 1 бас, (га)		Жайылымдардың қажеттілігі, (га)	Жайылымдар мен қамтамасыз етілмеген (га)	Жайылымдар мен қамтамасыз етілуі, %	Қажеттілік қамтамасыз етілуі, %	Артықшылық, (га)
			Сиыр	Түйе	Сиыр	Түйе					
1	Құланды	14049	10	150	12	15	120	2250	-	2370	2370
		14049	10	150	12	15	120	2250	-	2370	2370

Ескерту: аббревиатуралардың толық жазылуы:

МІҚ- мүйізді ірі қара

Жайылым айналымдарының қолайлы схемасы





- Округ шекарасы



- Ауыл шаруашылығы мақсатындағы жерлер санатындағы жайылымдар

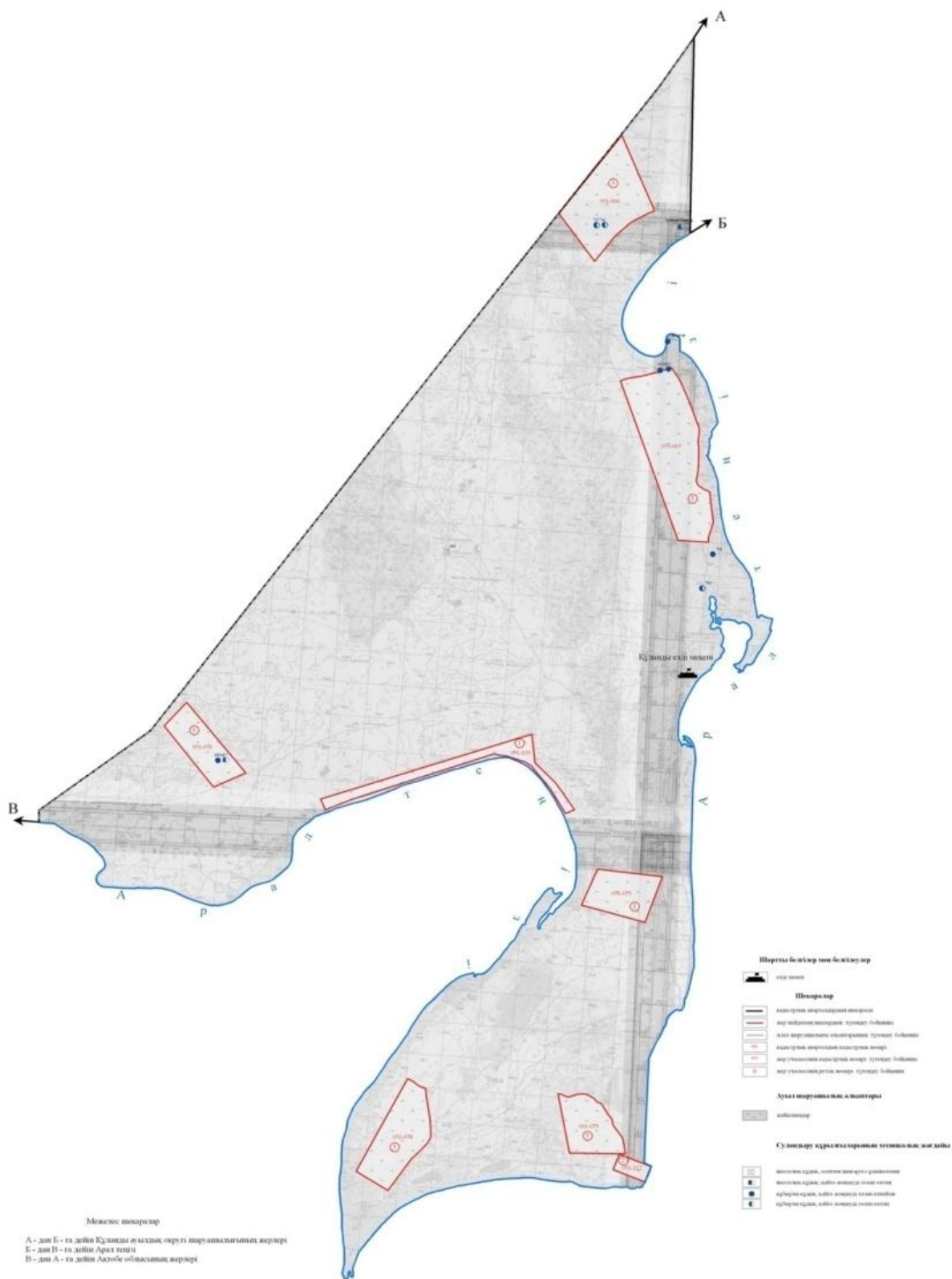


- Күз, қыс айларында пайдаланылатын жайылымдық жерлер



- Көктем, жаз айларында пайдаланылатын жайылымдық жерлер

Жайылымдардың, оның ішінде маусымдық айылымдардың сыртқы және ішкі шекаралары мен алаңдары, жайылымдық инфрақұрылым объектілері белгіленген картасы

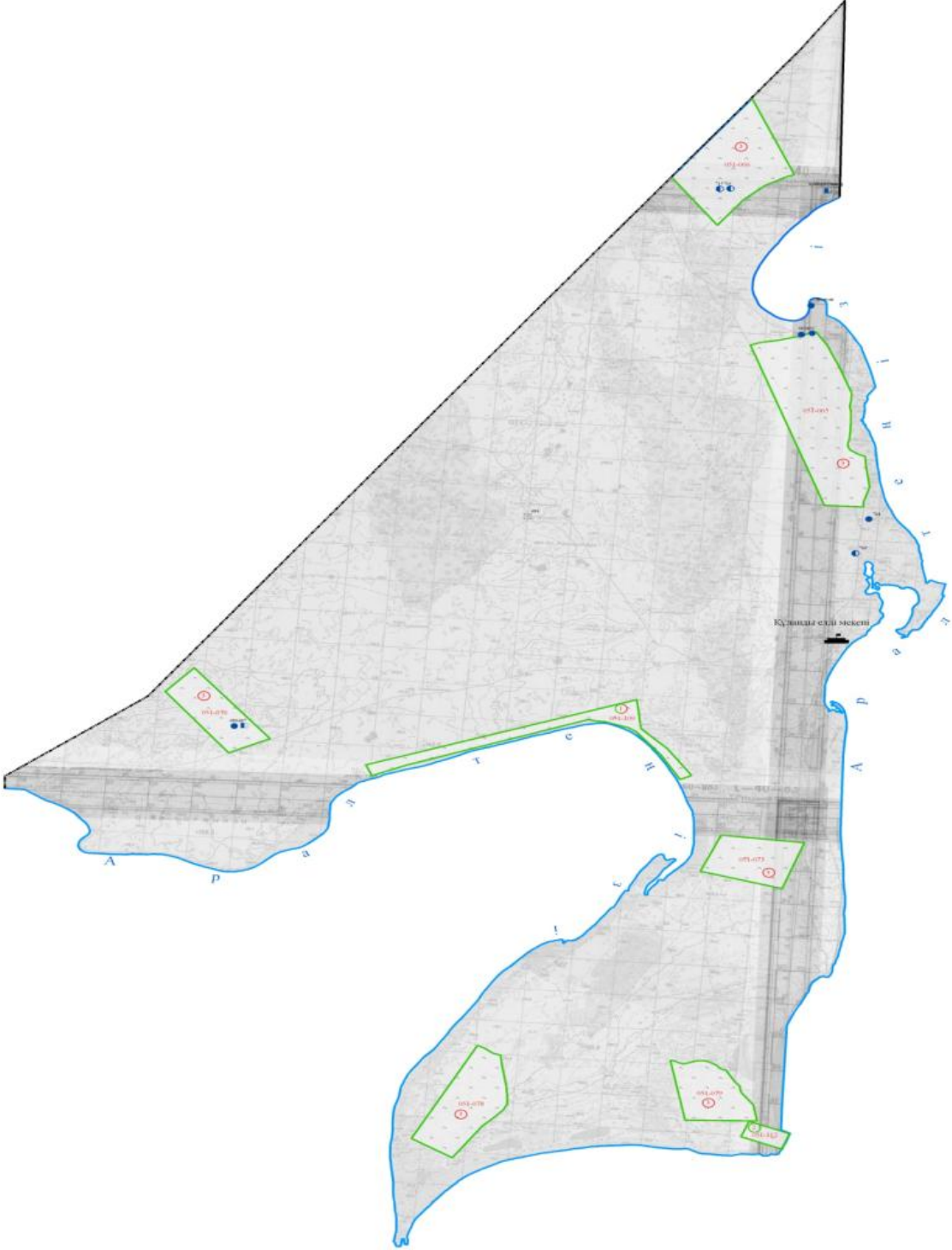



Жайылым пайдаланушылардың су тұтыну нормасына сәйкес жасалған су көздеріне (көлдерге, өзендерге, тоғандарға, апандарға, суару немесе суландыру каналдарына, құбырлы немесе шахталы құдықтарға) қол жеткізу схемасы



- Шарғы белгілер мен белгілер**
- саяжай
- Шығарылар**
- қалалық маңғылаушылардың жолы
 - ауылдық маңғылаушылардың жолы
 - ауыл маңғылаушыларының жолы
 - қалалық маңғылаушылардың жолы
 - ауылдық маңғылаушылардың жолы
 - ауыл маңғылаушыларының жолы
- Ауыл маңғылаушыларының аймақтары**
- аймақтары
- Су нысанды қорғау аймақтарының белгілері мен белгілері**
- қорғау нысаны
 - қорғау нысаны
 - қорғау нысаны
 - қорғау нысаны

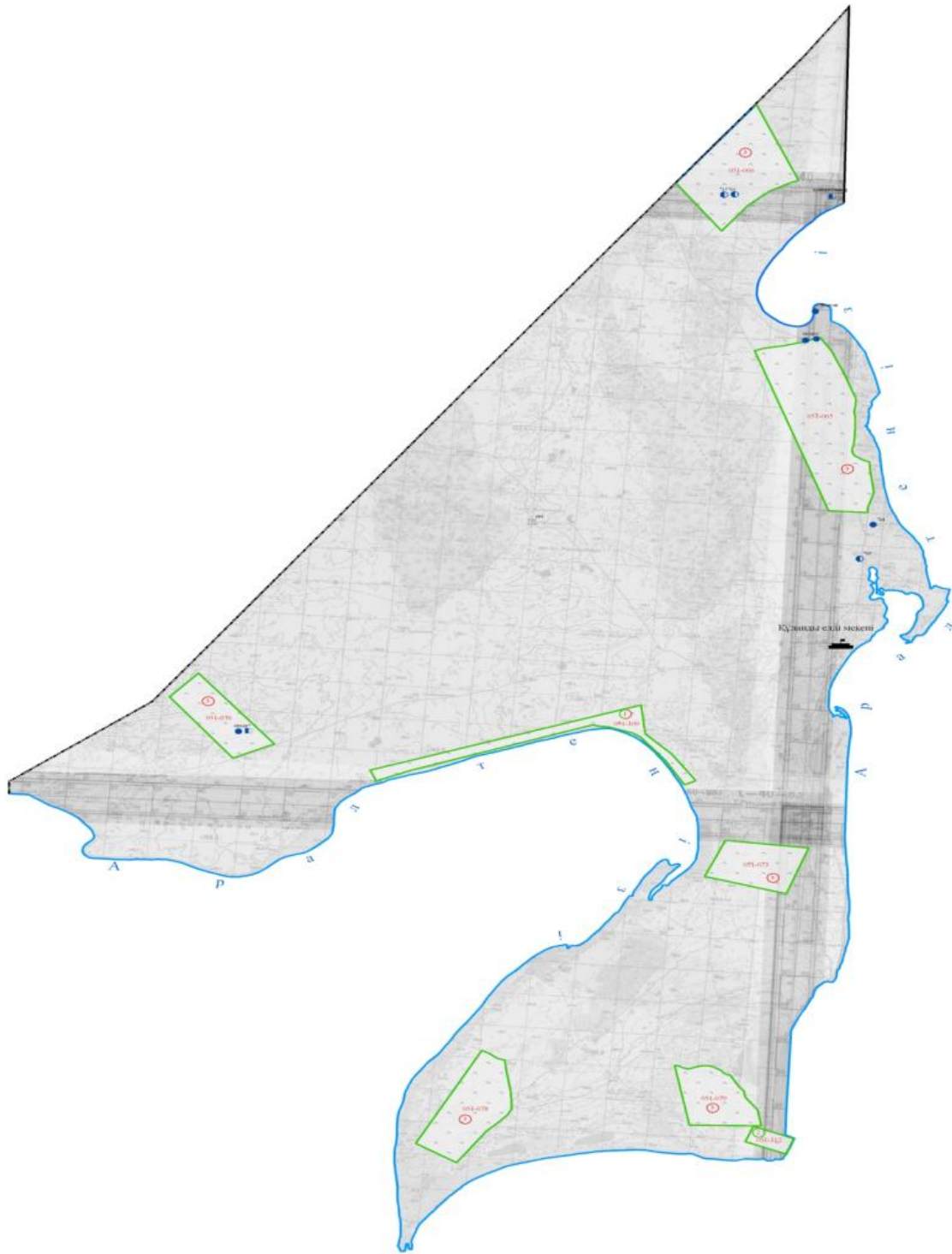
Жайылымы жоқ жеке және (немесе) заңдытұлғалардың ауылшаруашылығы жануарларының мал басын орналастыру үшін жайылымдарды қайта бөлу және оны берілетін жайылымдарға ауыстыру схемасы





- Жайылымдарды қайта бөлуге арналған жер телімдері

Ауылдық округ маңында орналасқан жайылымдармен қамтамасыз етілмеген жеке және (немесе) заңды тұлғалардың ауылшаруашылығы жануарларының мал басын шалғайдағы жайылымдарға орналастыру схемасы



- Мал басын орналастыру шекаралары

Ауыл шаруашылығы жануарларын жаюдың және айдаудың маусымдық маршруттарын белгілейтін жайылымдарды пайдалану жөніндегі күнтізбелік графигі

№	Ауылдық округ атауы	2020 жылғы қоршаулар саны				2021 жылғы қоршаулар саны			
		1	2	3	4	1	2	3	4
1	Беларан	КЖМ	ЖМ	ДҚ	ЖКМ	КЖМ	ЖМ	ЖКМ	ДҚ

Арал аудандық мәслихатының
2022 жылғы "26" желтоқсандағы
№ 358 шешіміне 9-қосымша

Бөген ауылдық округінің 2022 - 2023 жылдарға арналған жайылымдарды басқару және оларды пайдалану жөніндегі жоспары

1) Құқық белгілейтін құжаттар негізінде жер санаттары, жер учаскелерінің меншік иелері және жер пайдаланушылар бөлінісінде әкімшілік-аумақтық бірлік аумағында жайылымдардың орналасу схемасы (картасы);

2) жайылым айналымдарының қолайлы схемасы;

3) жайылымдардың, оның ішінде маусымдық жайылымдардың сыртқы және ішкі шекаралары мен алаңдары, жайылымдық инфрақұрылым объектілері белгіленген картасы;

4) жайылым пайдаланушылардың су тұтыну нормасына сәйкес жасалған су көздеріне (көлдерге, өзендерге, тоғандарға, апандарға, суару немесе суландыру каналдарына, құбырлы немесе шахталы құдықтарға) қолжеткізу схемасы;

5) жайылымы жоқ жеке және (немесе) заңды тұлғалардың ауыл шаруашылығы жануарларының мал басын орналастыру үшін жайылымдарды қайта бөлу және оны берілетін жайылымдарға ауыстыру схемасы;

6) ауылдық округ маңында орналасқан жайылымдармен қамтамасыз етілмеген жеке және (немесе) заңды тұлғалардың ауыл шаруашылығы жануарларының мал басын шалғайдағы жайылымдарға орналастыру схемасы;

7) ауыл шаруашылығы жануарларын жаюдың және айдаудың маусымдық маршруттарын белгілейтін жайылымдарды пайдалану жөніндегі күнтізбелік графигі.

Ауылдық округтің аумағы құрғақ, даласы бетеге-селеулі белдем тармағына жатады.

Дала өсімдігі басым болуы анықталды, оның негізгі түрлері: бетеге, селеулер, сұлыбас және шамалы даланың түрлі шөптерінің қатысуымен әр түрлі жусанның түрлері.

Ауылдық округтің аумағында гидрографиялық торап нашар дамыған. Жайылымды суландыру табиғи төмендеуінен қамтамасыз етіледі – көлдерден. Судың сапасы әлсіз тұздылау, малдарды суару үшін жарамды.

Жайылымдық алқаптардың орташа өнімділігі – 8,8 центнер/гектарды құрайды.

Жайылымдар жемдерінің қоры ұзақтығы 170-180 күн болатын жайылым кезеңінде пайдаланылады.

Әкімшілік-аумақтық бөлініс бойынша Бөген ауылдық округіне Бөген және Қарашалаң елді мекендері кіреді.

Табиғи жағдайлар бойынша Бөген ауылдық округінің аумағы күрт континентальды, жазы ыстық құрғақ келеді, қысы қар жамылғысының аздығымен ерешеленеді. Мұндағы агроклиматтық жағдайлар біркелкі емес. Жылу мен ылғалдың қамтамасыз етілуіне байланысты, құрғақ және ыстық. Жазы үнемі ыстық болып тұрады. Жалпы алғанда негізінен мал шаруашылығы жақсы дамыған. Мұнда негізінен жусан, соран, жантақ, пішен т.б түрлі шөптер өседі. Халықтың жеке малдарын жем-шөппен қамтамасыз етуге елді мекенге іргелес жайылым алқаптарын трансформациялау ұсынылады.

Ауылдық округтің жалпы жер қоры 18254 гектар (бұдан әрі – га). Соның ішінде жайылымдар – 14868 га.

Санаттары бойынша жерлер келесідей бөлінеді:

ауыл шаруашылығы мақсатындағы жерлер – 14868 га;

елді мекен жері – 3386 га;

өнеркәсіп, көлік, байланыс, ғарыш қызметі, қорғаныс, ұлттық қауіпсіздік мұқтажына арналған жер және ауылшаруашылығына арналмаған өзге де жерлер – жоқ.

Ауылдық округ аумағындағы ауыл шаруашылығы жануарлары мал басының саны: мүйізді ірі қара- 1954 бас, уақ мал-2618 бас, жылқы-1185 бас, түйе 164 бас тіркелген.

Ауыл шаруашылығы жануарларының түрлері бойынша келесідей бөлінген:

іріқара мал-1табын;

уақ мал - 15 отар;

жылқылар – 25 үйір;

түйелер – 1 келе.

Жайылымдар ауданның табиғи-климаттық ерекшелігіне байланысты табиғи жайылымдарға жатады және көбінесе малды бағу үшін пайдаланылады. Округ аумағында екпе және аридтік жайылымдар жоқ.

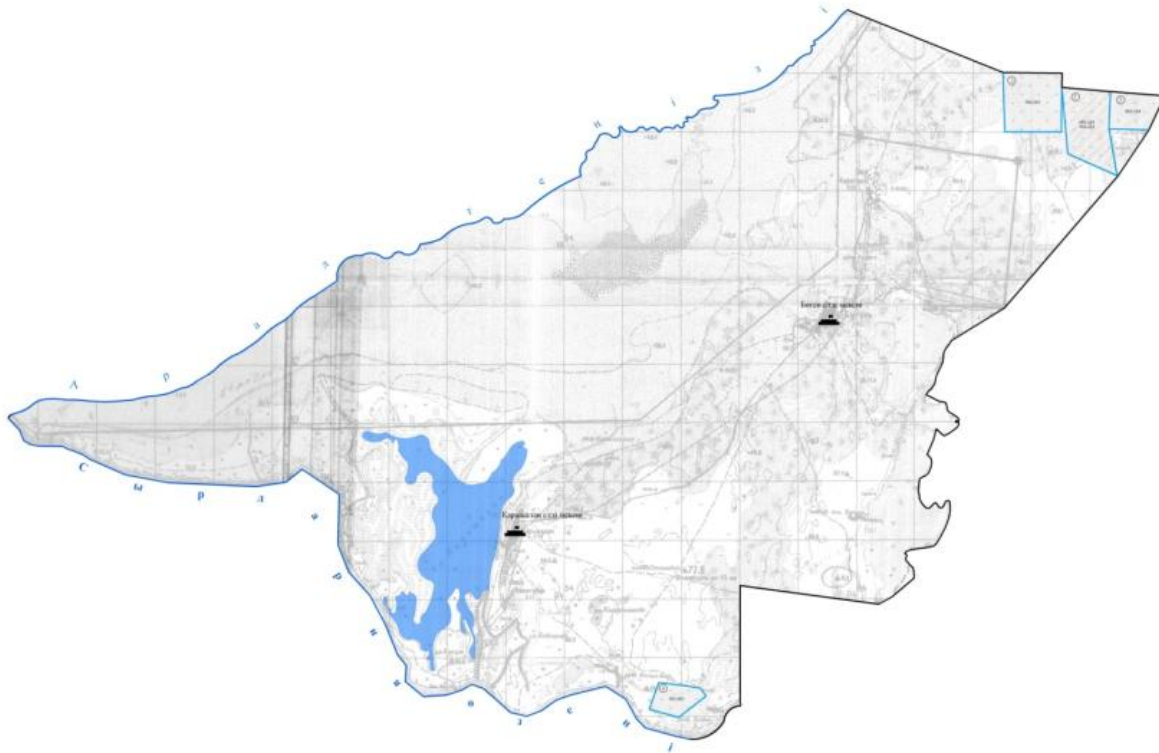
Жайылымдарды негізгі пайдаланушылар Бөген ауылдық округінің тұрғындары болып табылады.

Жоспар жайылымдарды ұтымды пайдалану, жем-шөпке қажеттілікті тұрақты қамтамасыз ету және жайылымдардың тозу процестерін болғызбау мақсатында қабылданды.

Бөген ауылдық округі аумағында 1 ветеринарлық пункт, және 1 мал тоғыту пункті жоқ, 1 үлгілік мал қорымы қызмет істейді.

Бөген ауылдық округінде малды айдап өтуге арналған сервитуттар белгіленбеген.

Құқық белгілейтін құжаттар негізінде жер санаттары, жер учаскелерінің меншік иелері және жер пайдаланушылар бөлінісінде әкімшілік-аумақтық бірлік аумағында жайылымдардың орналасу схемасы (картасы)



- Округ шекарасы



- Ауыл шаруашылығы мақсатындағы жерлер санатындағы жайылымдар



- Су қоры, теңіз шекарасы

Бөген ауылдық округі аумағындағы жер учаскелерінің меншік иелері тізімі

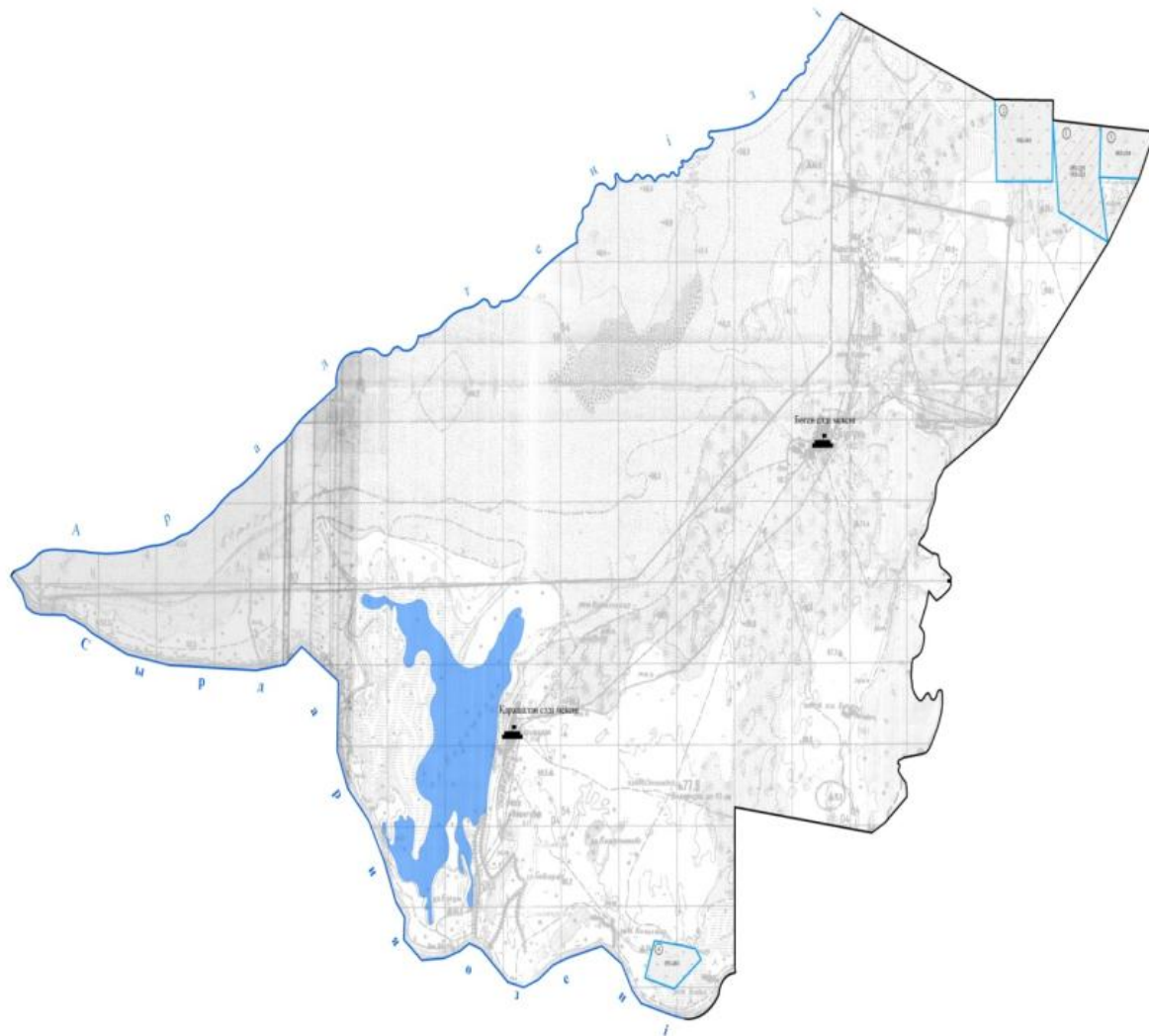
Жер учаскелерінің жер	Жайылымы				Артық жай

№	пайдаланушылардың атауы	малаң (га)	Түрлері бойынша малдың болуы, (бас)				Жайылымға қажеттілік нормасы 1 бас, (га)				Жайылымдардың қажеттілігі, (га)					ылымдар, (га)
			ІҚМ	ҰҚМ	Жылқы	Тү-йе	ІҚМ	ҰҚМ	Жылқы	Тү-йе	ІҚМ	ҰҚМ	Жылқы	Тү-йе	Жиыны (га)	
1	Смагулов Гарифулла	400	25	15	84	15	12	3	18	15	300	45	1512	225	2082	
2	Андыбаев Марат	400	64	13	3	-	12	3	18	15	768	39	54	-	861	
3	Бухарбаев Куаныш	150	26	-	-	-	12	3	18	15	312	-	-	-	312	
4	Муратбаев Мырзахан	600	69	-	31	-	12	3	18	15	828	-	558	-	1386	
5	Нугманов Бекарыс	500	-	-	-	-	12	3	18	15	-	-	-	-	-	
6	Утебалиев Омирбай	700	109	-	-	17	12	3	18	15	1308	-	-	255	1563	
7	Оспанов Оразбай	400	190	-	44	-	12	3	18	15	2280	-	792	-	3072	
8	Досжанов Акелдил	400	70	-	23	-	12	3	18	15	840	-	414	-	1254	
	Қорытынды	3550	553	28	185	32					6636	84	3330	450	10530	

Бөген ауылдық округі бойынша елді мекендер бөлінісінде ІҚМ аналық (сауын)мал басын орналастыру үшін жайылымдарды бөлу жөніндегі мәліметтер

№	Елді мекені	Жайылым алаңы, (га)	Сауын сиырлардың болуы (бас)	Жайылымға қажеттілік нормасы 1 бас, (га)	Жайылымдардың қажеттілігі, (га)	Жайылымдармен қамтамасыз етілмеген (га)	Қажеттіліктің қамтамасыз етілуі, %	Артықшылық, (га)
1	Бөген ауылы	2400	97	12,0	1164	-	100	1236
2	Қарашалаң ауылы	950	107	12,0	1284	-	91	-334
	Барлығы	3350	204	12,0	2448	-		

Жайылым айналымдарының қолайлы схемасы



- Округ шекарасы



- Ауыл шаруашылығы мақсатындағы жерлер санатындағы жайылымдар

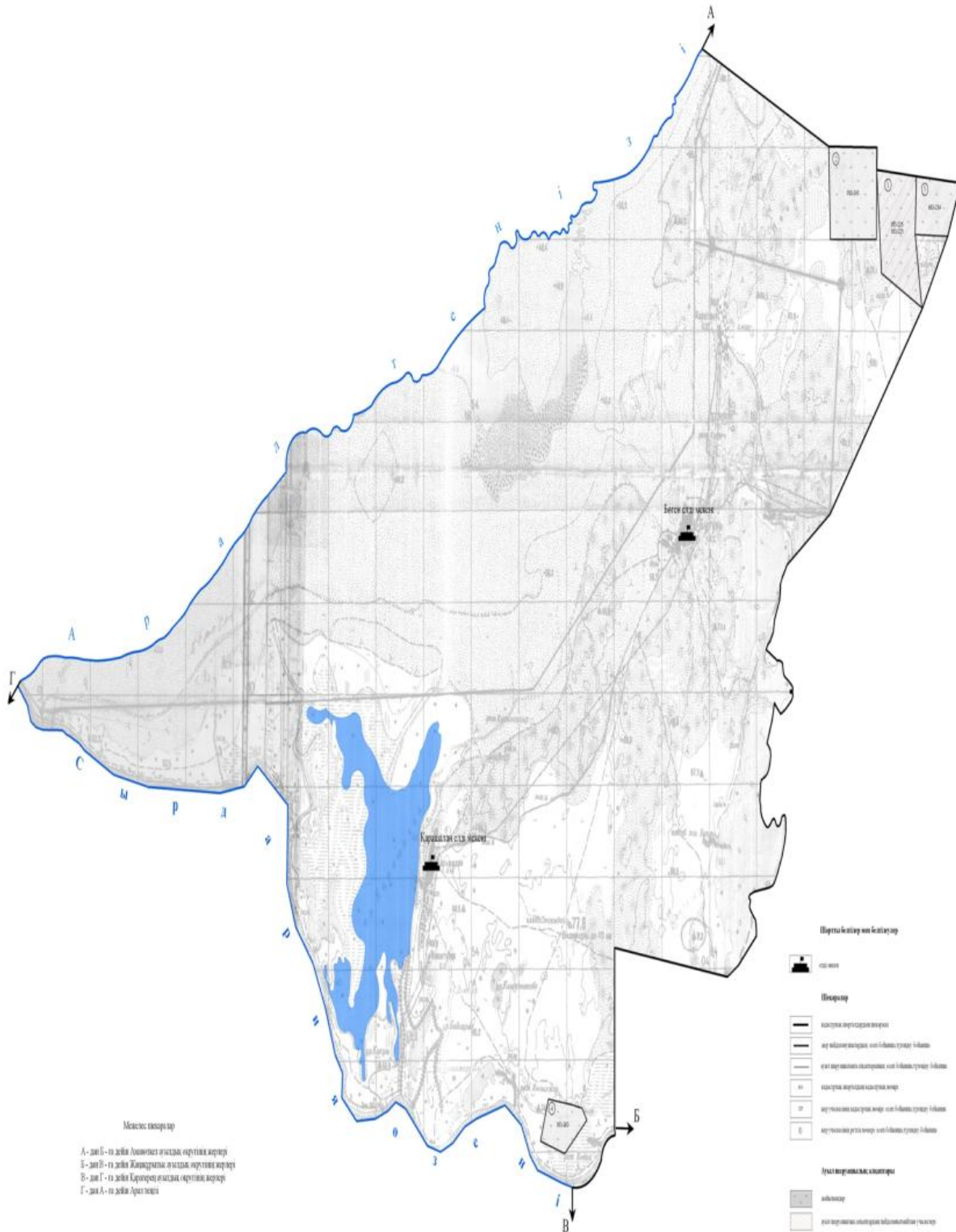


- Күз, қыс айларында пайдаланылатын жайылымдық жерлер

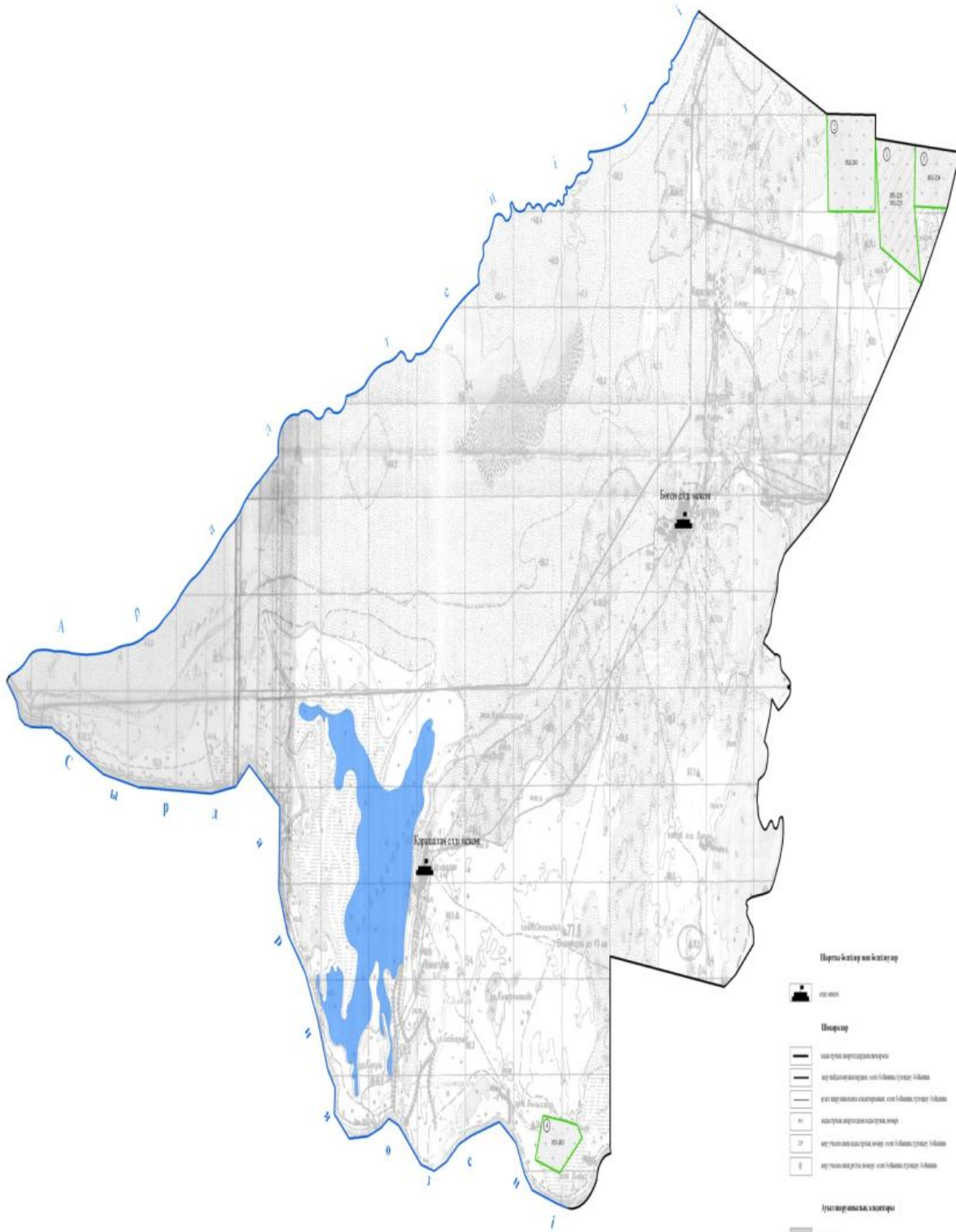


- Көктем, жаз айларында пайдаланылатын жайылымдық жерлер

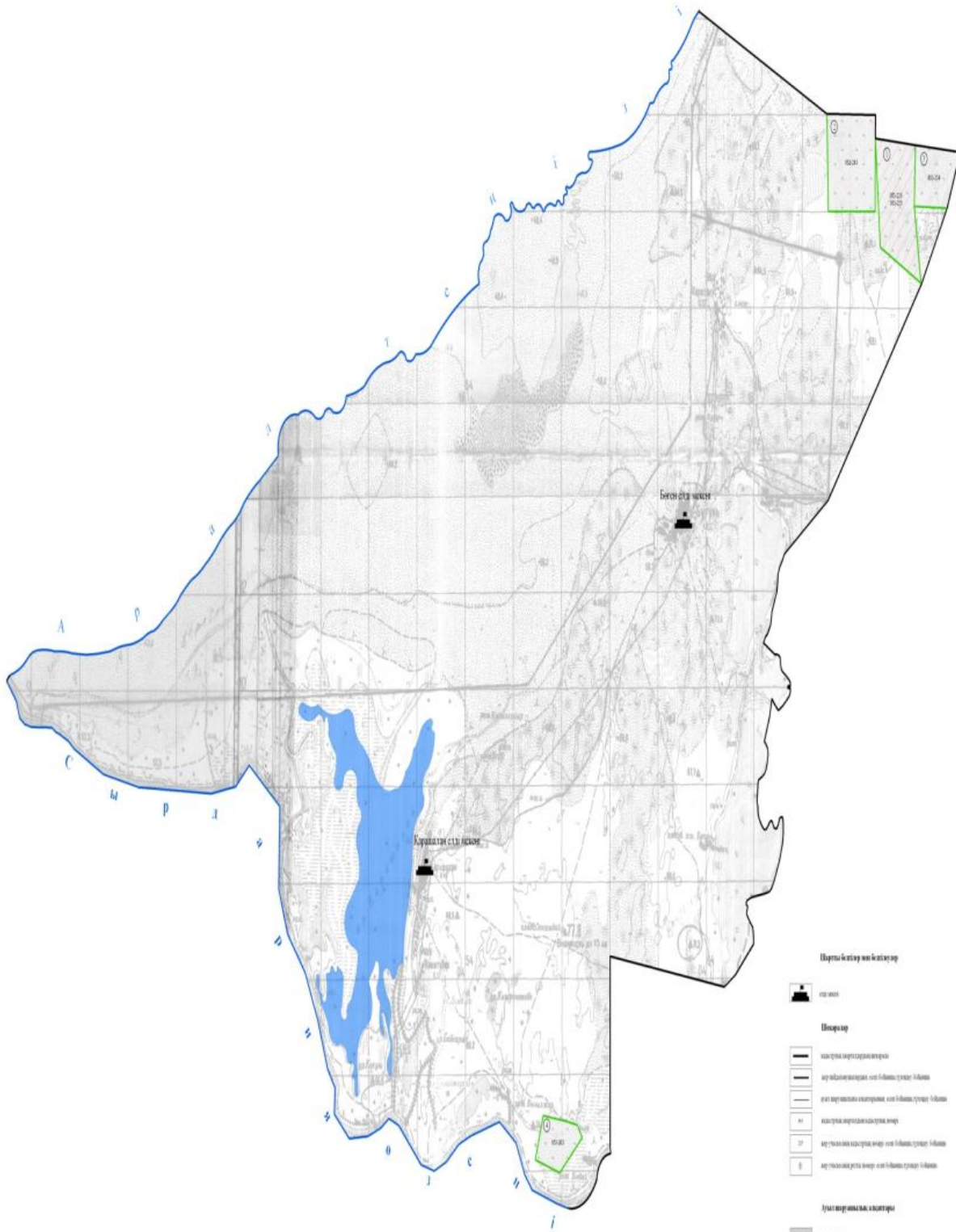
Жайылымдардың, оның ішінде маусымдық айылымдардың сыртқы және ішкі шекаралары мен алаңдары, жайылымдық инфрақұрылым объектілері белгіленген картасы




Жайылым пайдаланушылардың су тұтыну нормасына сәйкес жасалған су көздеріне (көлдерге, өзендерге, тоғандарға, апандарға, суару немесе суландыру каналдарына, құбырлы немесе шахталы құдықтарға) қол жеткізу схемасы



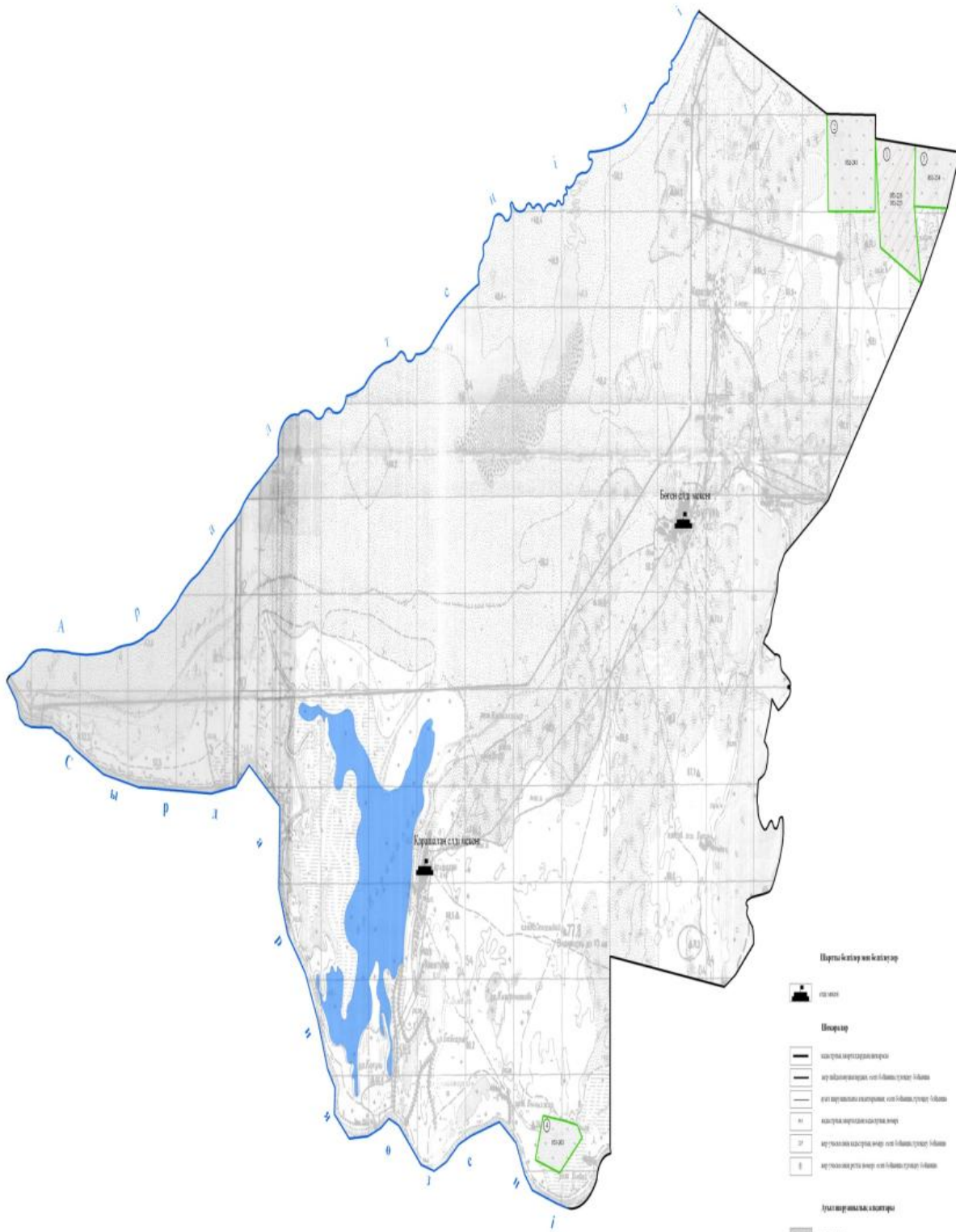
Жайылымы жоқ жеке және (немесе) заңдытұлғалардың ауылшаруашылығы жануарларының мал басын орналастыру үшін жайылымдарды қайта бөлу және оны берілетін жайылымдарға ауыстыру схемасы





- Жайылымдарды қайта бөлуге арналған жер телімдері

Ауылдық округ маңында орналасқан жайылымдармен қамтамасыз етілмеген жеке және (немесе) заңды тұлғалардың ауылшаруашылығы жануарларының мал басын шалғайдағы жайылымдарға орналастыру схемасы



Поселения и объекты



пос. ст.

Шоссе

- асфальтовое шоссе
- дорога с асфальтовым покрытием
- дорога с гравийным покрытием
- дорога с грунтовым покрытием
- дорога с гравийным покрытием
- дорога с асфальтовым покрытием
- дорога с гравийным покрытием

Участки земли и объекты

- участок
- участок с границей (линейный объект)



- Мал басын орналастыру шекаралары

Ветеринариялық-санитариялық объектілер туралы мәлімет

№	Елді мекен атауы	Мал дәрігерлік пунктері	Мал тоғыту орындары	Қашырым пунктері	Мал көмінділері
1	Бөген ауылдық округі	1	-	-	1

Арал аудандық мәслихатының
2022 жылғы "26" желтоқсандағы
№ 358 шешіміне 10-қосымша

Жанақұрылыс ауылдық округінің 2022 - 2023 жылдарға арналған жайылымдарды басқару және оларды пайдалану жөніндегі жоспары

1) Құқық белгілейтін құжаттар негізінде жер санаттары, жер учаскелерінің меншік иелері және жер пайдаланушылар бөлінісінде әкімшілік-аумақтық бірлік аумағында жайылымдардың орналасу схемасы (картасы);

2) жайылым айналымдарының қолайлы схемасы;

3) жайылымдардың, оның ішінде маусымдық жайылымдардың сыртқы және ішкі шекаралары мен алаңдары, жайылымдық инфрақұрылым объектілері белгіленген картасы;

4) жайылым пайдаланушылардың су тұтыну нормасына сәйкес жасалған су көздеріне (көлдерге, өзендерге, тоғандарға, апандарға, суару немесе суландыру каналдарына, құбырлы немесе шахталы құдықтарға) қолжеткізу схемасы;

5) жайылымы жоқ жеке және (немесе) заңды тұлғалардың ауыл шаруашылығы жануарларының мал басын орналастыру үшін жайылымдарды қайта бөлу және оны берілетін жайылымдарға ауыстыру схемасы;

6) ауылдық округ маңында орналасқан жайылымдармен қамтамасыз етілмеген жеке және (немесе) заңды тұлғалардың ауыл шаруашылығы жануарларының мал басын шалғайдағы жайылымдарға орналастыру схемасы;

7) ауыл шаруашылығы жануарларын жаюдың және айдаудың маусымдық маршруттарын белгілейтін жайылымдарды пайдалану жөніндегі күнтізбелік графигі.

Ауылдық округтің аумағы құрғақ, даласы бетеге-селеулі белдем тармағына жатады.

Дала өсімдігі басым болуы анықталды, оның негізгі түрлері: жусан, сораң, жантақ, еркек, шағыр түрлі шөптерінің қатысуымен әр түрлі жусанның түрлері.

Ауылдық округтің аумағында гидрографиялық торап нашар дамыған. Жайылымды суландыру табиғи төмендеуінен қамтамасыз етіледі – көлдерден. Судың сапасы әлсіз тұздылау, малдарды суару үшін жарамды.

Жайылымдық алқаптардың орташа өнімділігі – 8,8 центнер/гектарды құрайды.

Жайылымдар жемдерінің қоры ұзақтығы 170-180 күн болатын жайылым кезеңінде пайдаланылады.

Әкімшілік-аумақтық бөлісу Жаңақұрылыс ауылдық округіне Жаңақұрылыс елді мекені кіреді.

Табиғи ауа-райының жағдайлары бойынша Жаңақұрылыс ауылы күрт құбылмалы ауа-райымен құрғақ далалық аймаққа жатады, олар үшін тән қасиет: көктем-жазғы мезгілінің құрғақшылы, жазғы жоғары және қысқы төмен ауа температурасы, жыл мезгілі бойынша жеткіліксіз және тұрақсыз атмосфералық жауын-шашын және бір жыл ішінде едәуір желдің жігерлігі.

Ауылдық округтің жалпы жерқоры 25915 гектар (бұдан әрі – га). Соның ішінде жайылымдар – 9852 га.

Санаттары бойынша жерлер келесідей бөлінеді:

ауыл шаруашылығы мақсатындағы жерлер – 16123 га;

елді мекендердің жерлері – 20 га;

Шабындық жерлер- 3200 га өнеркәсіп, көлік, байланыс, ғарыш қызметі, қорғаныс, ұлттық қауіпсіздік мұқтажына арналған жер және ауылшаруашылығына арналмаған өзге де жерлер – жоқ.

Ауылдық округ аумағындағы ауыл шаруашылығы жануарлары мал басының саны: мүйізді ірі қара- 2310 бас, уақ мал-2738 бас, жылқы-1327 бас, түйе- 19 бас тіркелген.

Ауыл шаруашылығы жануарларының түрлері бойынша келесідей бөлінген:

іріқара мал-1табын;

уақ мал – 10 отар;

жылқылар – 33 үйір;

түйелер – 19 бас.

Жайылымдар ауданның табиғи-климаттық ерекшелігіне байланысты табиғи жайылымдарға жатады және көбінесе малды бағу үшін пайдаланылады. Ауылдық округтің аумағында екпе және аридтік жайылымдар жоқ.

Жайылымдарды негізгі пайдаланушылар Жаңақұрылыс ауылдық округінің тұрғындары болып табылады.

Жоспар жайылымдарды ұтымды пайдалану, жем-шөпке қажеттілікті тұрақты қамтамасыз ету және жайылымдардың тозу процестерін болғызбау мақсатында қабылданды.

Жаңақұрылыс ауылдық округінің аумағында 1 ветеринарлық пункт, 1 үлгілік мал қорымы қызмет істейді.

Жаңақұрылыс ауылдық округінде малды айдап өтуге арналған сервитуттар белгіленбеген.

Құқық белгілейтін құжаттар негізінде жер санаттары, жер учаскелерінің меншік иелері және жер пайдаланушылар бөлінісінде әкімшілік-аумақтық бірлік аумағында жайылымдардың орналасу схемасы (қартасы)

5	сов Кене с	857	123	-	8	-	12	3	18	15	1476	-	144	-	1620	-763
6	Толе баев Жан абек	200	2	-	-	-	12	3	18	15	24	-	-	-	24	+176
7	Жан абае в Ербо л	50	30	-	-	-	12	3	18	15	360	-	-	-	360	-310
8	Окси кбае в Ерсу лтан	200	82	-	-	-	12	3	18	15	984	-	-	-	984	-784
	Қор ы тынд ы	5724	785	-	193	-	12	3	18	15	9420	-	3474	-	12 869	-11 601

Аббревиатуралардың таратылып жазылуы:

МІҚ – мүйізді ірі қара мал;

УМ – уақ мал;






га – гектар.

Жаңақұрылыс ауылдық округі бойынша елді мекендер бөлінісінде мүйізді ірі қара аналық (сауын) мал басын орналастыру үшін жайылымдарды бөлу

№	Елді мекен	Жайылым алаңы, гектар	Сауын сиырлардың болуы (бас)	Жайылымға қажеттілік нормасы 1 бас, гектар	Жайылымдардың қажеттілігі, гектар	Жайылымдармен қамтамасыз етілмеген, гектар	Қажеттіліктің қамтамасыз етілуі, пайыз	Артықшылық, гектар
1	Жаңақұрылыс ауылы	9852	679	12,0	8148	-	100	+1704
	Барлығы	9852	679	12,0	8148	-	100	+1704







Жайылым айналымдарының қолайлы схемасы



-  - Кенттің шекарасы
-  - Ауыл шаруашылығы мақсатындағы жерлер санатындағы жайылымдар
-  - Ұңғымалар, шахталы құдықтар
-  - Күз, қыс айларында пайдаланылатын жайылымдық жерлер
-  - Көктем, жаз айларында пайдаланылатын жайылымдық жерлер

Жайылымдардың, оның ішінде маусымдық айылымдардың сыртқы және ішкі шекаралары мен алаңдары, жайылымдық инфрақұрылым объектілері белгіленген картасы



-  - Кенттің шекарасы
-  - Ауыл шаруашылығы мақсатындағы жерлер санатындағы жайылымдар
-  - Күз, қыс айларында пайдаланылатын жайылымдық жерлер
-  - Көктем, жаз айларында пайдаланылатын жайылымдық жерлер
-  - Ұңғымалар, шахталы құдықтар
-  - Мал қорымы







Жайылым пайдаланушылардың су тұтыну нормасына сәйкес жасалған су көздеріне (көлдерге, өзендерге, тоғандарға, апандарға, суару немесе суландыру каналдарына, құбырлы немесе шахталы құдықтарға) қол жеткізу схемасы



-  - Кенттің шекарасы
-  - Ауыл шаруашылығы мақсатындағы жерлер санатындағы жайылымдар
-  - Күз, қыс айларында пайдаланылатын жайылымдық жерлер
-  - Көктем, жаз айларында пайдаланылатын жайылымдық жерлер
-  - Ұңғымалар, шахталы құдықтар
-  - Мал қорымы
-  - Сырдария өзені

Жайылымы жоқ жеке және (немесе) заңды тұлғалардың ауыл шаруашылығы жануарларының мал басын орналастыру үшін жайылымдарды қайта бөлу және оны берілетін жайылымдарға ауыстыру схемасы



-  - Кенттің шекарасы
-  - Ауыл шаруашылығы мақсатындағы жерлер санатындағы жайылымдар
-  - Күз, қыс айларында пайдаланылатын жайылымдық жерлер
-  - Көктем, жаз айларында пайдаланылатын жайылымдық жерлер
-  - Ұңғымалар, шахталы құдықтар
-  - Жайылымдарды қайта бөлуге арналған жер телімдер

Ауылдық округ маңында орналасқан жайылымдармен қамтамасыз етілмеген жеке және (немесе) заңды тұлғалардың ауылшаруашылығы жануарларының мал басын шалғайдағы жайылымдарға орналастыру схемасы



-  - Кенттің шекарасы
-  - Ауыл шаруашылығы мақсатындағы жерлер санатындағы жайылымдар
-  - Күз, қыс айларында пайдаланылатын жайылымдық жерлер
-  - Көктем, жаз айларында пайдаланылатын жайылымдық жерлер
-  - Ұңғымалар, шахталы құдықтар
-  - Жайылымдарды қайта бөлуге арналған жер телімдері
-  - Мал басын орналастыру шекаралары

Ауыл шаруашылығы жануарларын жаюдың және айдаудың маусымдық маршруттарын белгілейтін жайылымдарды пайдалану жөніндегі күнтізбелік графигі

№	Ауылдық округтің атауы	Жайылымға малдардың айдап шығарылу мерзімі	Жайылымнан малдардың қайтарылу мерзімі
1	Жаңақұрылыс ауылы	Наурыз 1 жартысы	Қазан 2 онкүндігі

Арал аудандық мәслихатының
2022 жылғы "26" желтоқсандағы
№ 358 шешіміне 11-қосымша

Жетес би ауылдық округінің 2022 - 2023 жылдарға арналған жайылымдарды басқару және оларды пайдалану жөніндегі жоспары

- 1) Құқық белгілейтін құжаттар негізінде жер санаттары, жер учаскелерінің меншік иелері және жер пайдаланушылар бөлінісінде әкімшілік-аумақтық бірлік аумағында жайылымдардың орналасу схемасы (картасы);
- 2) жайылым айналымдарының қолайлы схемасы;
- 3) жайылымдардың, оның ішінде маусымдық жайылымдардың сыртқы және ішкі шекаралары мен алаңдары, жайылымдық инфрақұрылым объектілері белгіленген картасы;

4) жайылым пайдаланушылардың су тұтыну нормасына сәйкес жасалған су көздеріне (көлдерге, өзендерге, тоғандарға, апандарға, суару немесе суландыру каналдарына, құбырлы немесе шахталы құдықтарға) қолжеткізу схемасы;

5) жайылымы жоқ жеке және (немесе) заңды тұлғалардың ауыл шаруашылығы жануарларының мал басын орналастыру үшін жайылымдарды қайта бөлу және оны берілетін жайылымдарға ауыстыру схемасы;

6) ауылдық округ маңында орналасқан жайылымдармен қамтамасыз етілмеген жеке және (немесе) заңды тұлғалардың ауыл шаруашылығы жануарларының мал басын шалғайдағы жайылымдарға орналастыру схемасы;

7) ауыл шаруашылығы жануарларын жаюдың және айдаудың маусымдық маршруттарын белгілейтін жайылымдарды пайдалану жөніндегі күнтізбелік графигі.

Ауылдық округтің аумағы құрғақ, даласы бетеге-селеулі белдем тармағына жатады.

Дала өсімдігі басым болуы анықталды, оның негізгі түрлері: бетеге, селеулер, сұлыбас және шамалы даланың түрлі шөптерінің қатысуымен әр түрлі жусанның түрлері.

Ауылдық округтің аумағында гидрографиялық торап нашар дамыған. Жайылымды суландыру табиғи төмендеуінен қамтамасыз етіледі – көлдерден. Судың сапасы әлсіз тұздылау, малдарды суару үшін жарамды.

Жайылымдық алқаптардың орташа өнімділігі – 8,8 центнер/гектарды құрайды.

Жайылымдар жемдерінің қоры ұзақтығы 170-180 күн болатын жайылым кезеңінде пайдаланылады.

Әкімшілік-аумақтық бөлініс бойынша Жетес би ауылдық округіне Ескіұра және Водокачка елді мекендері кіреді.

Табиғи жағдайлар бойынша Жетес би ауылдық округінің аумағы күрт континентальды, жазы ыстық құрғақ келеді, қысы қар жамылғысының аздығымен ерешеленеді. Мұндағы агроклиматтық жағдайлар біркелкі емес. Жылу мен ылғалдың қамтамасыз етілуіне байланысты өте құрғақ, құрғақ және ыстық. Жазы үнемі ыстық болып тұрады. Мұнда негізінен жусан, сораң, жантақ, еркек, шағыр т.б түрлі шөптер өседі.

Ауылдық округтің жалпы жерқоры 19664 гектар (бұдан әрі – га). Соның ішінде жайылымдар – 9826 га.

Санаттары бойынша жерлер келесідей бөлінеді:

ауыл шаруашылығы мақсатындағы жерлер – 9838 га;

елді мекен жері – 146 га;

өнеркәсіп, көлік, байланыс, ғарыш қызметі, қорғаныс, ұлттық қауіпсіздік мұқтажына арналған жер және ауылшаруашылығына арналмаған өзге де жерлер – жоқ.

Ауылдық округ аумағындағы ауыл шаруашылығы жануарлары мал басының саны: мүйізді ірі қара- 520 бас, уақ мал - 629 бас, жылқы - 90 бас тіркелген.

Ауыл шаруашылығы жануарларының түрлері бойынша келесідей бөлінген:

іріқара мал-1табын;

уақ мал - 15 отар;

жылқылар - 10 үйір;

түйелер - жоқ.

Жайылымдар ауданның табиғи-климаттық ерекшелігіне байланысты табиғи жайылымдарға жатады және көбінесе малды бағу үшін пайдаланылады. Округ аумағында екпе және аридтік жайылымдар жоқ.

Жайылымдарды негізгі пайдаланушылар Жетес би ауылдық округінің тұрғындары болып табылады.

Жоспар жайылымдарды ұтымды пайдалану, жем-шөпке қажеттілікті тұрақты қамтамасыз ету және жайылымдардың тозу процестерін болғызбау мақсатында қабылданды.

Жетес би ауылдық округі аумағында 1 ветеринарлық пункт, мал тоғыту пункті жоқ, үлгілік мал қорымы жоқ.

Жетес би ауылдық округінде малды айдап өтуге арналған сервитуттар белгіленбеген.

Құқық белгілейтін құжаттар негізінде жер санаттары, жер учаскелерінің меншік иелері және жер пайдаланушылар бөлінісінде әкімшілік-аумақтық бірлік аумағында жайылымдардың орналасу схемасы (қартасы)

№	дал-а ну-ш ы-ла р-ды ң ата-у ы	м ала-ң ы, (га)	ІҚМ	ҰҚМ	Жыл қы	Тү-й е	ІҚМ	ҰҚМ	Жыл қы	Тү-й е	ІҚМ	ҰҚМ	Жыл қы	Тү-й е	Жиы ны (га)
1	Жол мырз аев Ербо л	300	50	-	10	-	12	3	18	-	600	-	180	-	780
2	Жол мырз аева Алт ынай	100	-	22	-	-	12	3	18	15	-	66	-	-	66
	Қор ыты нды	400	50	22	10	-	24	6	36	15	600	66	180	-	846

Жетес би ауылдық округі бойынша жер учаскелерінің меншік иелері бөлігінде ауыл шаруашылығы малдарының басын орналастыру үшін жайылымдарды қайта бөлу жөніндегі мәліметтер

№	Ел-ді ме-к ен	Малдың болуы түрлері бойынша (бас)				Жайылымға қажеттілік нормасы 1 бас, (га)				Жайылымдардың қажеттілігі, (га)				Қор ыты нды (га)	Жа-й ылы мдар -ды бө-л у	Қаже ттілі ктің амта масы зетіл уі, %
		ІҚМ	ҰҚМ	Жыл қы	Тү-й е	ІҚМ	ҰҚМ	Жыл қы	Тү-й е	ІҚМ	ҰҚМ	Жыл қы	Тү-й е			
1	Жете с би а/о	50	22	10	-	12	3	18	15	600	66	180	-	846	Жол мы-р заев Ербо л - 300 Жол мы-р заева Алт ынай - 100 Қор ыты	



- Оқруг шекарасы



- Ауыл шаруашылығы мақсатындағы жерлер санатындағы жайылымдар



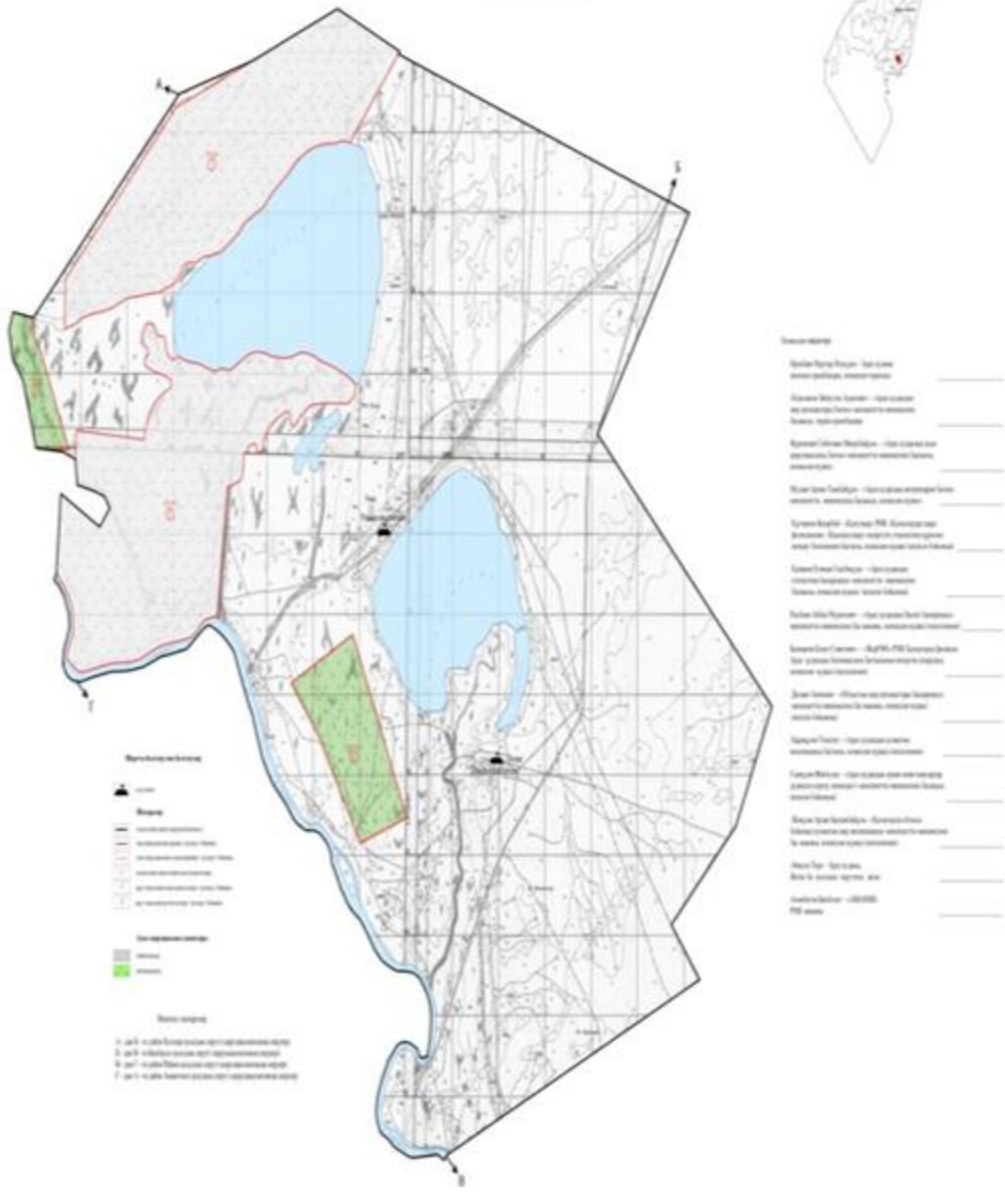
- Күз, қыс айларында пайдаланылатын жайылымдық жерлер



- Көктем, жаз айларында пайдаланылатын жайылымдық жерлер

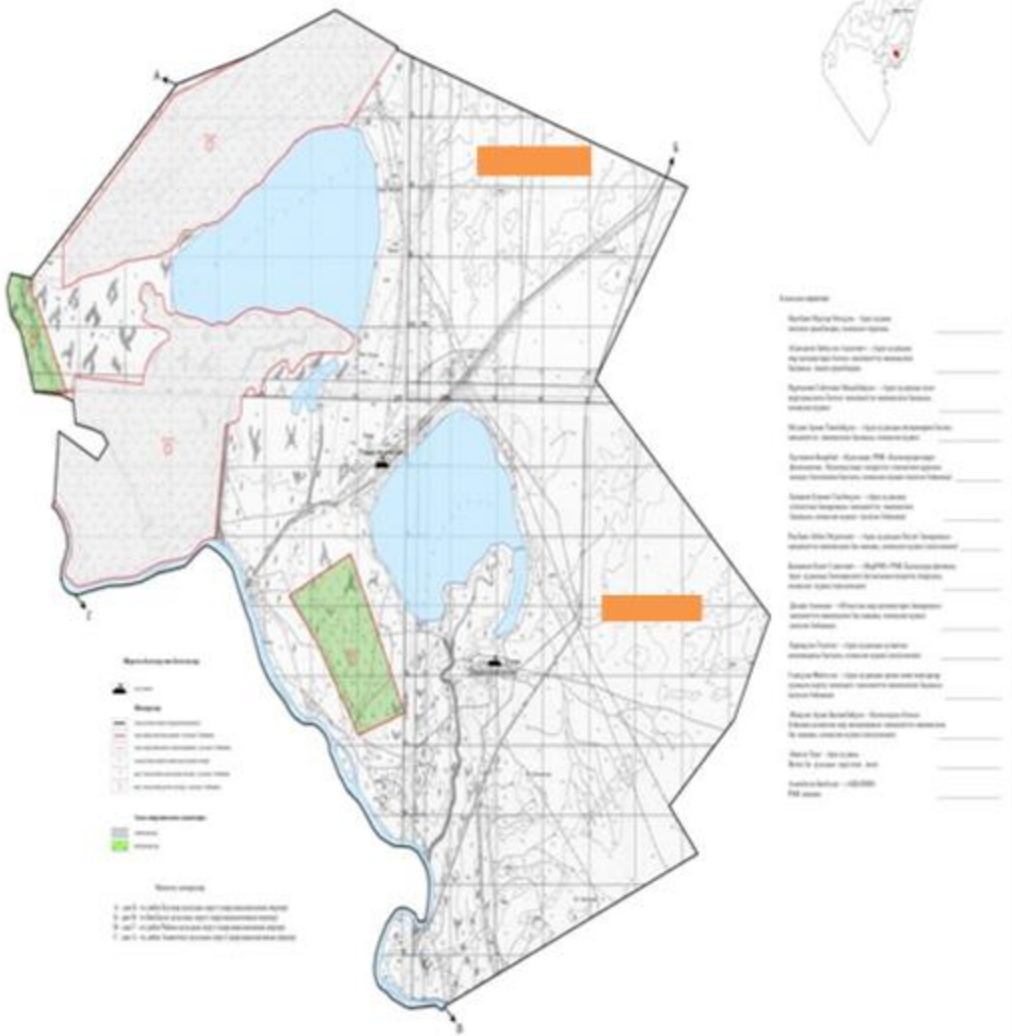
Жайылымдардың, оның ішінде маусымдық айылымдардың сыртқы және ішкі шекаралары мен алаңдары, жайылымдық инфрақұрылым объектілері белгіленген картасы


Қызылорда облысы, Арал ауданының Жетес би ауылдық округі бойынша
 ауыл шаруашылығы айналымын тартып алу ауыл шаруашылығы
 аймақтары түзету
СЫЗБАСЫ
 (10-147-022, 10-147-053)
 Масштабі 1:25 000



Жайылымы жоқ жеке және (немесе) заңды тұлғалардың ауыл шаруашылығы жануарларының мал басын орналастыру үшін жайылымдарды қайта бөлу және оны берілетін жайылымдарға ауыстыру схемасы

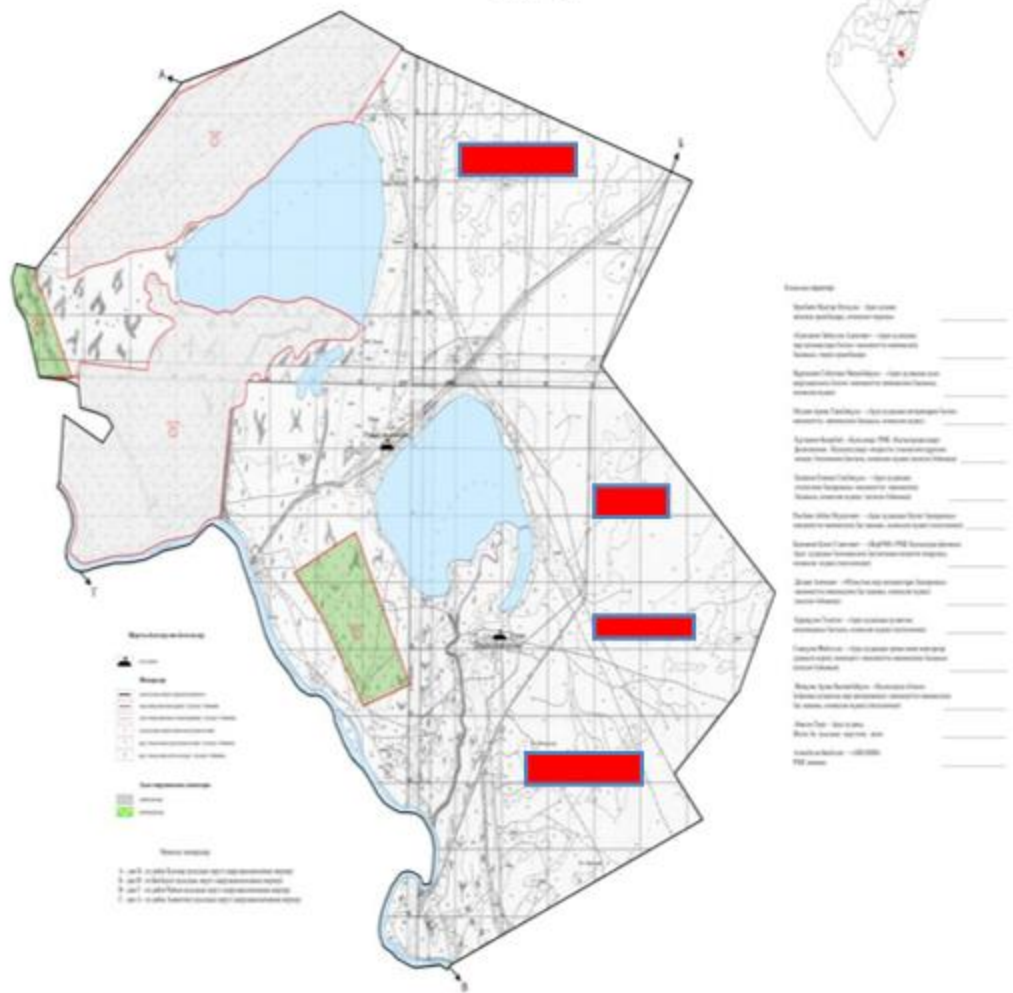
Қызылорда облысы, Арал ауданының Жетес би ауылдық округі бойынша
 ауыл шаруашылығы аймағының тартылған ауыл шаруашылығы
 аймақтарының түсінісі
 СМББАСЫ
 (10-147-022, 10-147-053)
 Мәштабы 1:25 000




 - Жайылымдарды қайта бөлуге арналған жер телімдері

Ауылдық округ маңында орналасқан жайылымдармен қамтамасыз етілмеген жеке және (немесе) заңды тұлғалардың ауылшаруашылығы жануарларының мал басын шалғайдағы жайылымдарға орналастыру схемасы

Қызылорда облысы, Арал ауданының Жетес би ауылдық округі бойынша
ауыл шаруашылығы айналымына тартылған ауыл шаруашылығы
аумақтарының түгелімен
СЫЗБАСЫ
(10-147-022, 10-147-053)
Масштабі 1:25 000



 - Мал басын орналастыру шекаралары

Ветеринариялық-санитариялық объектілер туралы мәлімет

№	Елді мекен атауы	Мал дәрігерлік пунктері	Мал тоғыту орындары	Қашырым пунктері	Мал көмінділері
1	Жетес би ауылдық округі	1	-	-	-

Арал аудандық мәслихатының
2022 жылғы "26" желтоқсандағы
№ 358 шешіміне 12-қосымша

Жінішкеқұмауылдық округінің 2022 - 2023 жылдарға арналған жайылымдарды басқару және оларды пайдалану жөніндегі жоспары

1) Құқық белгілейтін құжаттар негізінде жер санаттары, жер учаскелерінің меншік иелері және жер пайдаланушылар бөлінісінде әкімшілік-аумақтық бірлік аумағында жайылымдардың орналасу схемасы (картасы);

2) жайылым айналымдарының қолайлы схемасы;

3) жайылымдардың, оның ішінде маусымдық жайылымдардың сыртқы және ішкі шекаралары мен алаңдары, жайылымдық инфрақұрылым объектілері белгіленген картасы;

4) жайылым пайдаланушылардың су тұтыну нормасына сәйкес жасалған су көздеріне (көлдерге, өзендерге, тоғандарға, апандарға, суару немесе суландыру каналдарына, құбырлы немесе шахталы құдықтарға) қолжеткізу схемасы;

5) жайылымы жоқ жеке және (немесе) заңды тұлғалардың ауыл шаруашылығы жануарларының мал басын орналастыру үшін жайылымдарды қайта бөлу және оны берілетін жайылымдарға ауыстыру схемасы;

6) ауылдық округ маңында орналасқан жайылымдармен қамтамасыз етілмеген жеке және (немесе) заңды тұлғалардың ауыл шаруашылығы жануарларының мал басын шалғайдағы жайылымдарға орналастыру схемасы;

7) ауыл шаруашылығы жануарларын жаюдың және айдаудың маусымдық маршруттарын белгілейтін жайылымдарды пайдалану жөніндегі күнтізбелік графигі.

Ауылдық округтің аумағы құрғақ, даласы бетеге-селеулі белдем тармағына жатады.

Дала өсімдігі басым болуы анықталды, оның негізгі түрлері: бетеге, селеулер, сұлыбас және шамалы даланың түрлі шөптерінің қатысуымен әр түрлі жусанның түрлері.

Ауылдық округтің аумағында гидрографиялық торап нашар дамыған. Жайылымды суландыру табиғи төмендеуінен қамтамасыз етіледі – көлдерден. Судың сапасы әлсіз тұздылау, малдарды суару үшін жарамды.

Жайылымдық алқаптардың орташа өнімділігі – 8,8 центнер/гектарды құрайды.

Жайылымдар жемдерінің қоры ұзақтығы 170-180 күн болатын жайылым кезеңінде пайдаланылады.

Әкімшілік-аумақтық бөлініс бойынша Жіңішкеқұмауылдық округіне Тоқабай елді мекені кіреді.

Табиғи жағдайлар бойынша Жіңішкеқұм ауылдық округінің аумағы дала аймағының шегінде және агроклиматтық көрсеткіштер бойынша екі агроклиматтық ауданда: шамалы құрғақшылық орташа жылы (орталық және оңтүстік бөлігі) және құрғақ қалыпты жылы (солтүстік бөлігі), олар континенттіліктің барлық ерекшеліктерімен сипатталады: катал ұзақ қыста, қысқа қалыпты ыстық жазда, қыстың және жаз температураларының күрт

карама-қайшылықтарымен, жылдық жауын-шашынның аз мөлшерімен сипатталады.

Ауылдық округтің жалпы жер қоры 12024 гектар (бұдан әрі – га). Соның ішінде жайылымдар – 9810 га.

Санаттары бойынша жерлер келесідей бөлінеді:

ауыл шаруашылығы мақсатындағы жерлер – 10740 га;

елді мекен жері – 1284 га;

өнеркәсіп, көлік, байланыс, ғарыш қызметі, қорғаныс, ұлттық қауіпсіздік мұқтажына арналған жер және ауылшаруашылығына арналмаған өзге де жерлер – жоқ.

Ауылдық округ аумағындағы ауыл шаруашылығы жануарлары мал басының саны: мүйізді ірі қара - 1720 бас, уақ мал - 4115 бас, жылқы – 1470, 980 бас түйе тіркелген.

Ауыл шаруашылығы жануарларының түрлері бойынша келесідей бөлінген:

іріқара мал-1табын;

уақ мал - 15 отар;

жылқылар - 10 үйір;

түйелер - жоқ.

Жайылымдар ауданның табиғи-климаттық ерекшелігіне байланысты табиғи жайылымдарға жатады және көбінесе малды бағу үшін пайдаланылады. Округ аумағында екпе және аридтік жайылымдар жоқ.

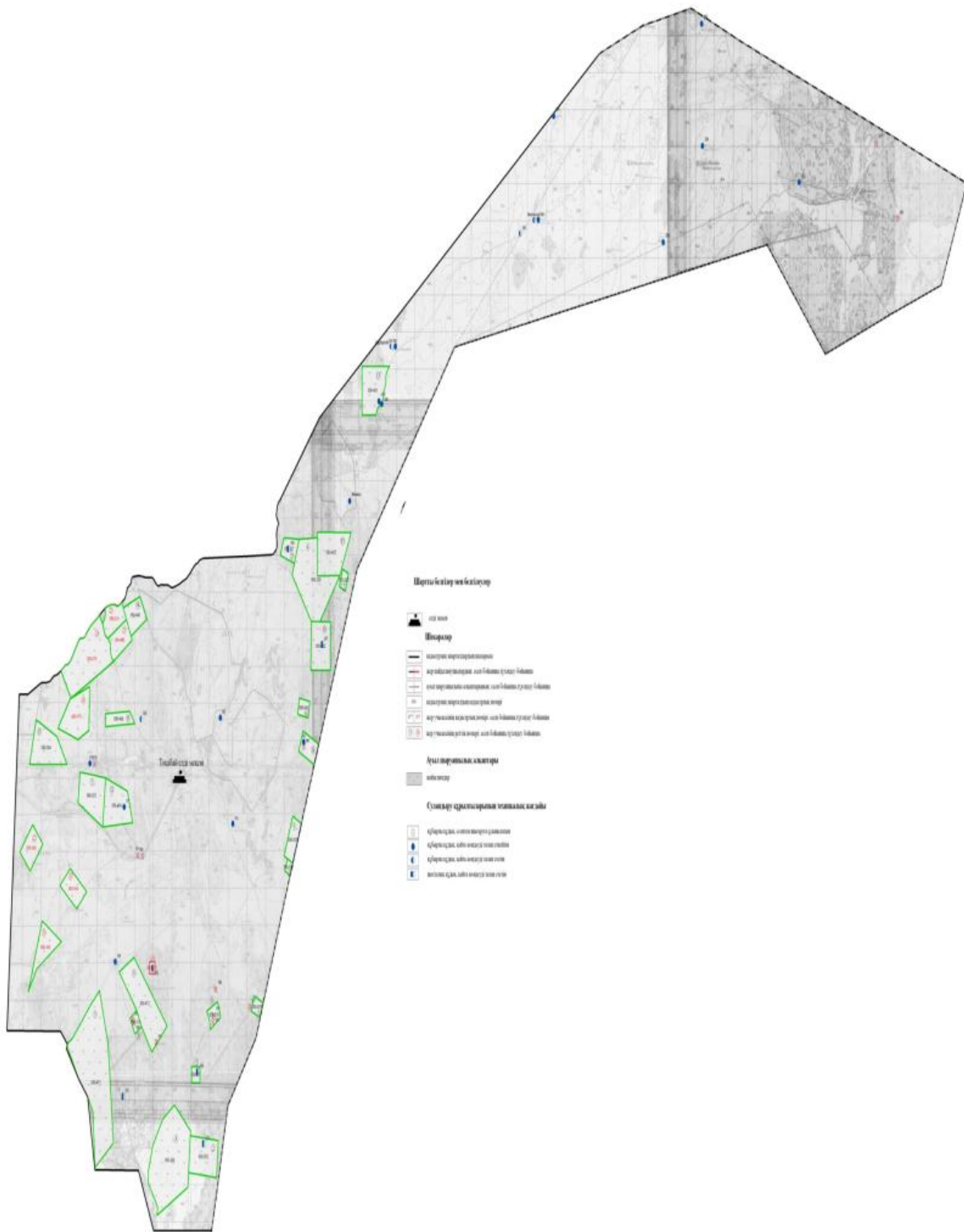
Жайылымдарды негізгі пайдаланушылар Жінішкеқұм ауылдық округінің тұрғындары болып табылады.

Жоспар жайылымдарды ұтымды пайдалану, жем-шөпке қажеттілікті тұрақты қамтамасыз ету және жайылымдардың тозу процестерін болғызбау мақсатында қабылданды.

Жетес би ауылдық округі аумағында 1 ветеринарлық пункт, мал тоғыту пункті жоқ, үлгілік мал қорымы жоқ.

Жетес би ауылдық округінде малды айдап өтуге арналған сервитуттар белгіленбеген.

Құқық белгілейтін құжаттар негізінде жер санаттары, жер учаскелерінің меншік иелері және жер пайдаланушылар бөлінісінде әкімшілік-аумақтық бірлік аумағында жайылымдардың орналасу схемасы (картасы)





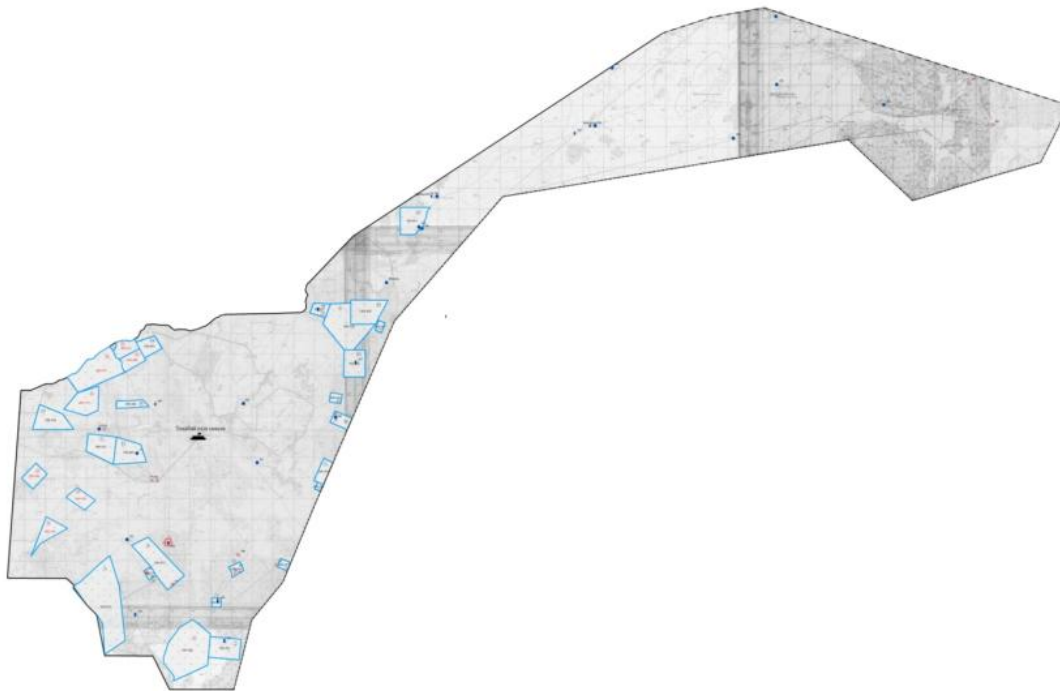
- Округ шекарасы
- Ауыл шаруашылығы мақсатындағы жерлер санатындағы жайылымдар





Жіңішкекүм ауылдық округі аумағындағы жер учаскелерінің меншік иелері тізімі

№	Жер учаскелерінің жер пайдаланушыларының атауы	Жайылым алаңы, (га)	Түрлері бойынша малдың болуы, (бас)				Жайылымға қажеттілік нормасы 1 бас, (га)				Жайылымдардың қажеттілігі, (га)					Артық (+), Кем (-) жайылымдар, (га)
			МІҚ	ҰМ	Жылқы	Түйе	МІҚ	ҰМ	Жылқы	Түйе	МІҚ	ҰМ	Жылқы	Түйе	Жиыны (га)	
1	"Қуаныш" ш/к, Бердимағамбетов Т.	357	145	597	91	86	12	3	18	15	1740	1791	1638	1290	6459	-6102
2	"Бек" ш/к, Сатекеев Қ.	389	98	397	290	66	12	3	18	15	1176	1191	5220	990	8577	-8188
3	"Берекет-1" ш/к, Тулегнов Ж.	2455	89	167	42	46	12	3	18	15	1068	501	756	690	3015	-560
4	"Сарсен" ш/к, Досаев Қ.	757	-	-	-	-	12	3	18	15	-	-	-	-	-	+757

5	" Дос жан- Дума н", Рсал иев Т.	72	32	-	46	13	12	3	18	15	384	-	828	195	1407	- 1335
6	" Арда на" ш/қ, Рахм анов Т.	44	69	379	37	21	12	3	18	15	828	1137	666	315	2946	- 2902
7	" Ақта у" ш/ қ, Айте кеев А.Б.	148	148	77	31	100	12	3	18	15	1776	231	558	1500	4065	- 3917
8	" Акті лек" ш/қ, Али мбет ов Ж .	98	16	-	-	-	12	3	18	15	192	-	-	-	192	-94
9	" Жан сая" ш/қ, Жекс енба ев Т.	420	22	-	-	4	12	3	18	15	264	-	-	60	324	+ 96
10	" Сұлт ан" ш/қ, Айса уыто в Ұ.	975	4	12	3	17	12	3	18	15	48	36	54	255	393	+ 582
11	" Онал бек" ш/қ, Есда улет ова С.	220	15	-	-	11	12	3	18	15	180	-	-	165	345	-125

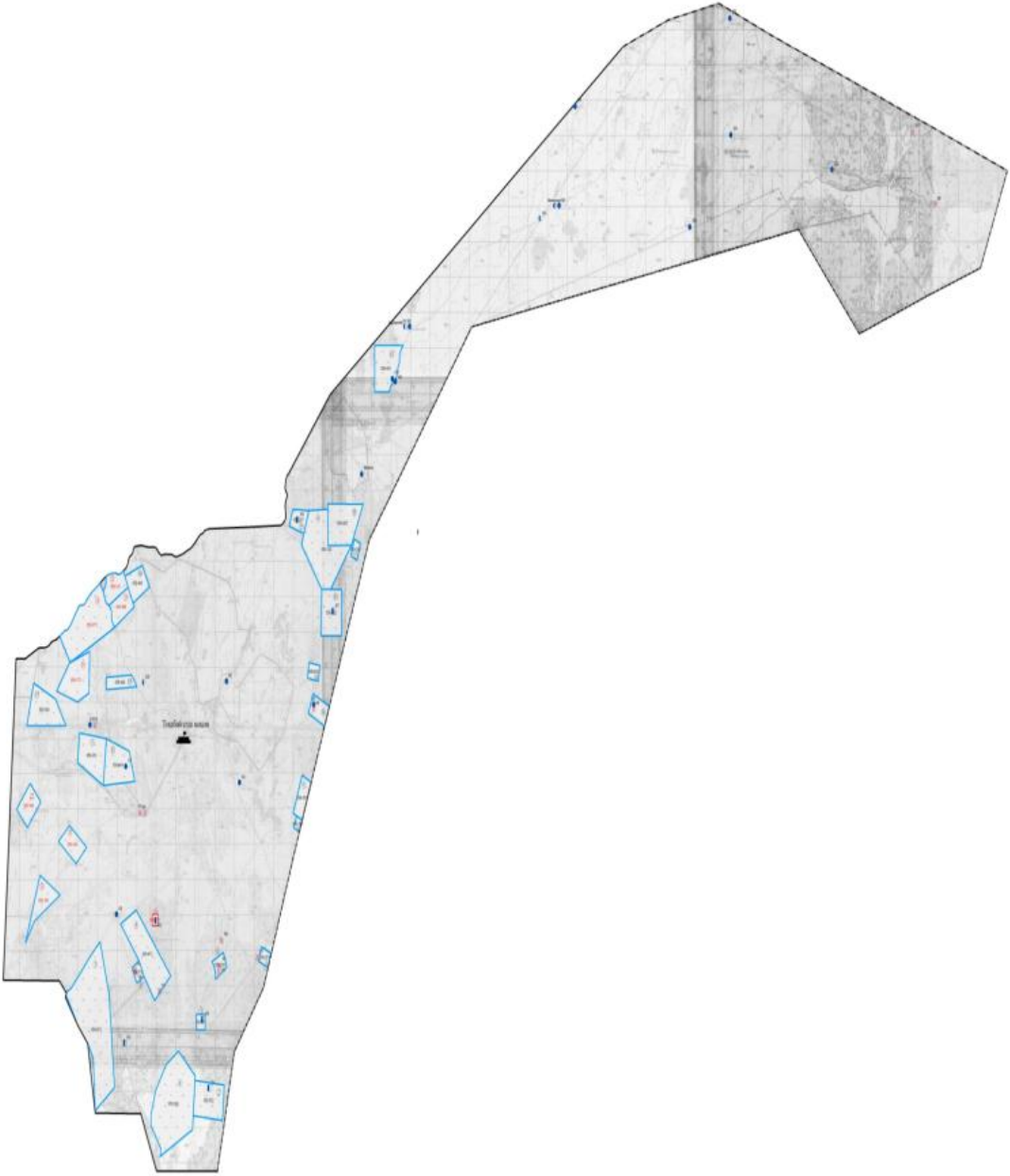
12	" Прек шов Жанғ азы" ш/қ, Прек ешов Ж.	130	8	-	130	11	12	3	18	15	96	-	2340	165	2601	- 2471
13	" Тоқп ан"ш /қ, Ажи баев С.	39	-	-	-	-	12	3	18	15	-	-	-	-	-	+39
14	" Ақ-б ота" ш/қ, Дари мбет ов А.Е.	546	25	34	3	2	12	3	18	15	300	102	54	30	486	+60
15	" Өтеб әлі" ш/қ, Сию ов Қ.	200	-	-	23	-	12	3	18	15	-	-	414	-	414	-214
16	" Балт ық" ш/қ Сәрс енба ева М.	211	-	-	-	-	12	3	18	15	-	-	-	-	-	+ 211
17	" Кен жебе к" Әйім бето в Әділ бек	61	15	-	9	-	12	3	18	15	180	-	162	-	342	-280
18	" Барш акүм " Айбо	353	-	-	-	-	12	3	18	15	-	-	-	-	-	+353



-  - Округ шекарасы
-  - Ауыл шаруашылығы мақсатындағы жерлер санатындағы жайылымдар
-  - Күз, қыс айларында пайдаланылатын жайылымдық жерлер
-  - Көктем, жаз айларында пайдаланылатын жайылымдық жерлер

Жайылымдардың, оның ішінде маусымдық айылымдардың сыртқы және ішкі шекаралары мен алаңдары, жайылымдық инфрақұрылым объектілері белгіленген картасы

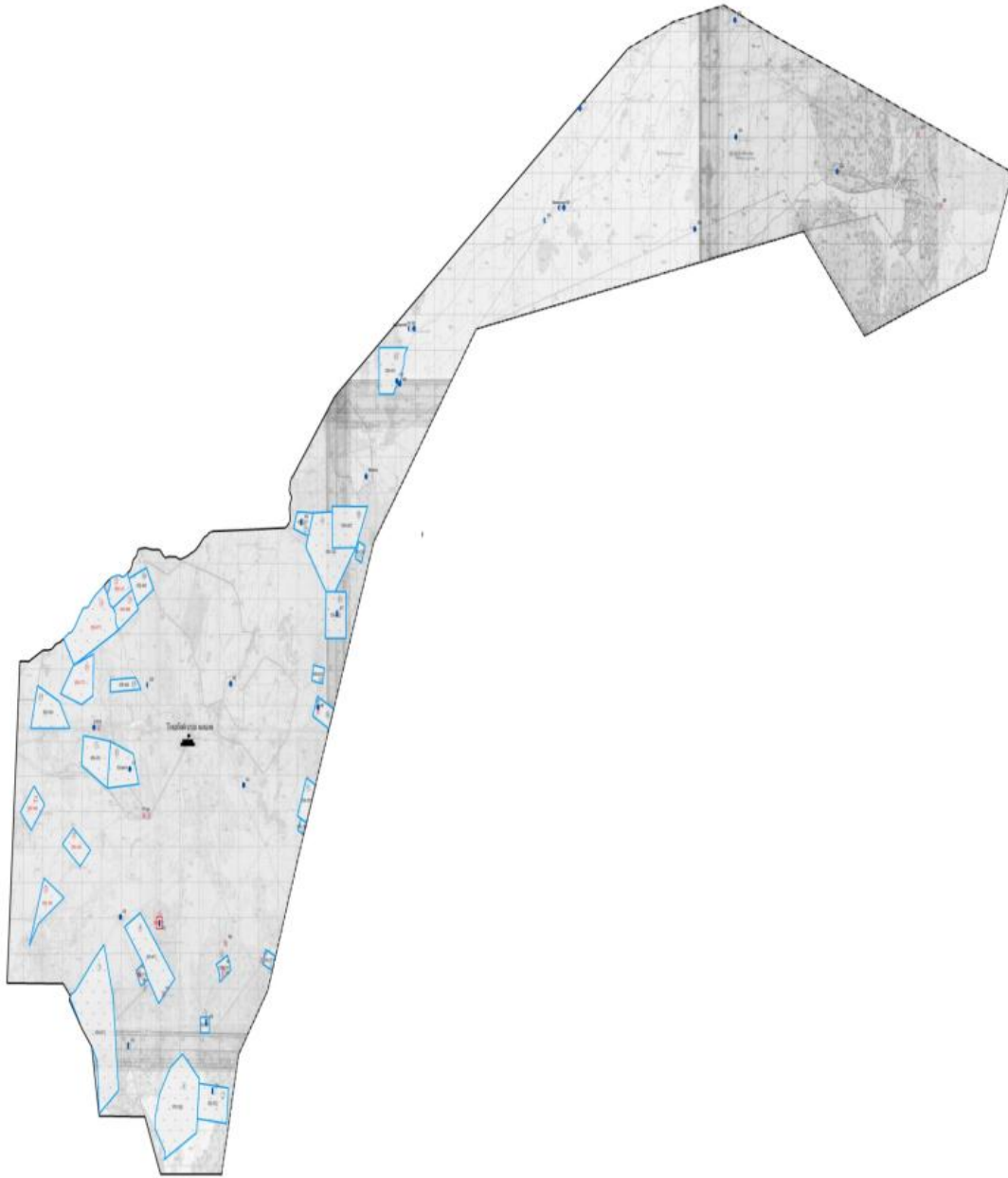
Жайылымы жоқ жеке және (немесе) заңдытұлғалардың ауылшаруашылығы жануарларының мал басын орналастыру үшін жайылымдарды қайта бөлу және оны берілетін жайылымдарға ауыстыру схемасы





- Жайылымдарды қайта бөлуге арналған жер телімдері

Ауылдық округ маңында орналасқан жайылымдармен қамтамасыз етілмеген жеке және (немесе) заңды тұлғалардың ауылшаруашылығы жануарларының мал басын шалғайдағы жайылымдарға орналастыру схемасы



- Мал басын орналастыруу шекаралары

Ветеринариялық-санитариялық объектілер туралы мәлімет

№	Елді мекен атауы	Мал дәрігерлік пунктері	Мал тоғыту орындары	Қашырым пунктері	Мал көмінділері
1	Жіңішкеқұм ауылдық округі	1	1		1

Арал аудандық мәслихатының
2022 жылғы "26" желтоқсандағы
№ 358 шешіміне 13-қосымша

Қамыстыбас ауылдық округінің 2022 - 2023 жылдарға арналған жайылымдарды басқару және оларды пайдалану жөніндегі жоспары

1) Құқық белгілейтін құжаттар негізінде жер санаттары, жер учаскелерінің меншік иелері және жер пайдаланушылар бөлінісінде әкімшілік-аумақтық бірлік аумағында жайылымдардың орналасу схемасы (картасы);

2) жайылым айналымдарының қолайлы схемасы;

3) жайылымдардың, оның ішінде маусымдық жайылымдардың сыртқы және ішкі шекаралары мен алаңдары, жайылымдық инфрақұрылым объектілері белгіленген картасы;

4) жайылым пайдаланушылардың су тұтыну нормасына сәйкес жасалған су көздеріне (көлдерге, өзендерге, тоғандарға, апандарға, суару немесе суландыру каналдарына, құбырлы немесе шахталы құдықтарға) қолжеткізу схемасы;

5) жайылымы жоқ жеке және (немесе) заңды тұлғалардың ауыл шаруашылығы жануарларының мал басын орналастыру үшін жайылымдарды қайта бөлу және оны берілетін жайылымдарға ауыстыру схемасы;

6) ауылдық округ маңында орналасқан жайылымдармен қамтамасыз етілмеген жеке және (немесе) заңды тұлғалардың ауыл шаруашылығы жануарларының мал басын шалғайдағы жайылымдарға орналастыру схемасы;

7) ауыл шаруашылығы жануарларын жаюдың және айдаудың маусымдық маршруттарын белгілейтін жайылымдарды пайдалану жөніндегі күнтізбелік графигі.

Ауылдық округтің аумағы құрғақ, даласы бетеге-селеулі белдем тармағына жатады.

Дала өсімдігі басым болуы анықталды, оның негізгі түрлері: бетеге, селеулер, сұлыбас және шамалы даланың түрлі шөптерінің қатысуымен әр түрлі жусанның түрлері.

Ауылдық округтің аумағында гидрографиялық торап нашар дамыған. Жайылымды суландыру табиғи төмендеуінен қамтамасыз етіледі – көлдерден. Судың сапасы әлсіз тұздылау, малдарды суару үшін жарамды.

Жайылымдық алқаптардың орташа өнімділігі – 8,8 центнер/гектарды құрайды

Жайылымдар жемдерінің қоры ұзақтығы 170-180 күн болатын жайылым кезеңінде пайдаланылады.

Әкімшілік-аумақтық бөлініс бойынша Қамыстыбас ауылдық округіне Қамыстыбас және Сорбеткей елді мекендері кіреді.

Табиғи жағдайлар бойынша Қамыстыбас ауылдық округінің аумағы күрт континентальды, жазы ыстық құрғақ келеді, қысы қар жамылғысының аздығымен ерешеленеді. Мұндағы агроклиматтық жағдайлар біркелкі емес. Жылу мен ылғалдың қамтамасыз етілуіне байланысты өте құрғақ, құрғақ және ыстық. Агроклиматтық әртүрлі жылу сүйгіш дақылдарды өсіруге қолайлы. Негізінен балық шаруашылығы мен мал шаруашылығына қолайлы. Жазы үнемі ыстық болып тұрады. Жалпы алғанда негізінен мал шаруашылығы жақсы дамыған. Мұнда негізінен жусан, сораң, жантақ, пішен т.б түрлі шөптер өседі.

Ауылдық округтің жалпы жер қоры 6969 гектар (бұдан әрі – га). Соның ішінде жайылымдар – 5672,5 га.

Ауылдық округ аумағындағы ауыл шаруашылығы жануарлары мал басының саны: мүйізді ірі қара- 959 бас, уақ мал-3126 бас, жылқы-394 бас тіркелген.

Ауыл шаруашылығы жануарларының түрлері бойынша келесідей бөлінген:

іріқара мал-1табын;

уақ мал - 15 отар;

жылқылар - 10 үйір;

түйелер - жоқ.

Жайылымдар ауданның табиғи-климаттық ерекшелігіне байланысты табиғи жайылымдарға жатады және көбінесе малды бағу үшін пайдаланылады. Округ аумағында екпе және аридтік жайылымдар жоқ.

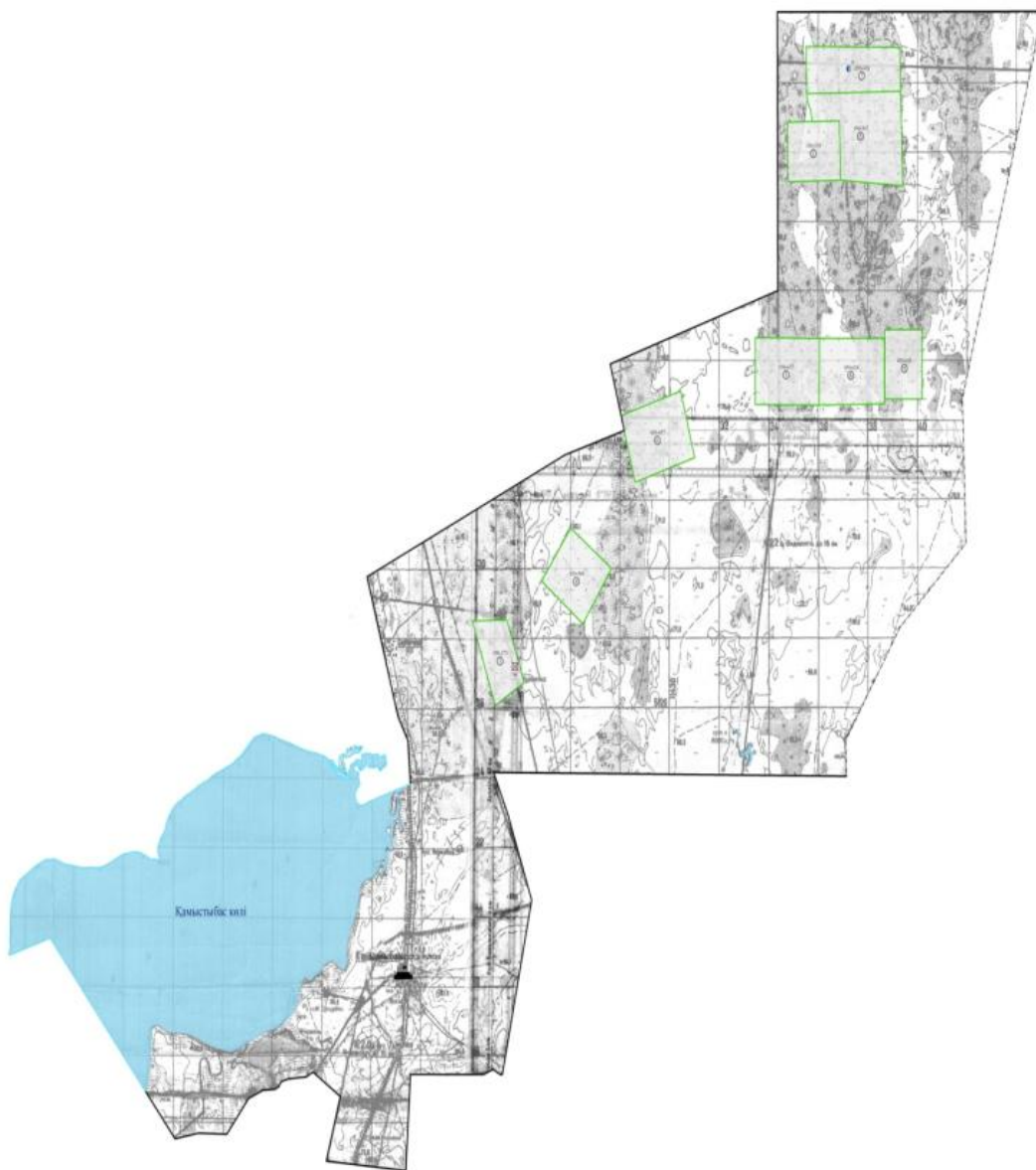
Жайылымдарды негізгі пайдаланушылар Қамыстыбас ауылдық округінің тұрғындары болып табылады.




Жоспар жайылымдарды ұтымды пайдалану, жем-шөпке қажеттілікті тұрақты қамтамасыз ету және жайылымдардың тозу процестерін болғызбау мақсатында қабылданды.

Қамыстыбас ауылдық округі аумағында 1 ветеринарлық пункт, және 1 мал тоғыту пункті жоқ, 1 үлгілік мал қорымы қызмет істейді.

Қамыстыбас ауылдық округінде малды айдап өтуге арналған сервитуттар белгіленбеген.

Құқық белгілейтін құжаттар негізінде жер санаттары, жер учаскелерінің меншік иелері және жер пайдаланушылар бөлінісінде әкімшілік-аумақтық бірлік аумағында жайылымдардың орналасу схемасы (картасы)



-  - Округ шекарасы
-  - Ауыл шаруашылығы мақсатындағы жерлер санатындағы жайылымдар
-  - Су қоры, теңіз шекарасы

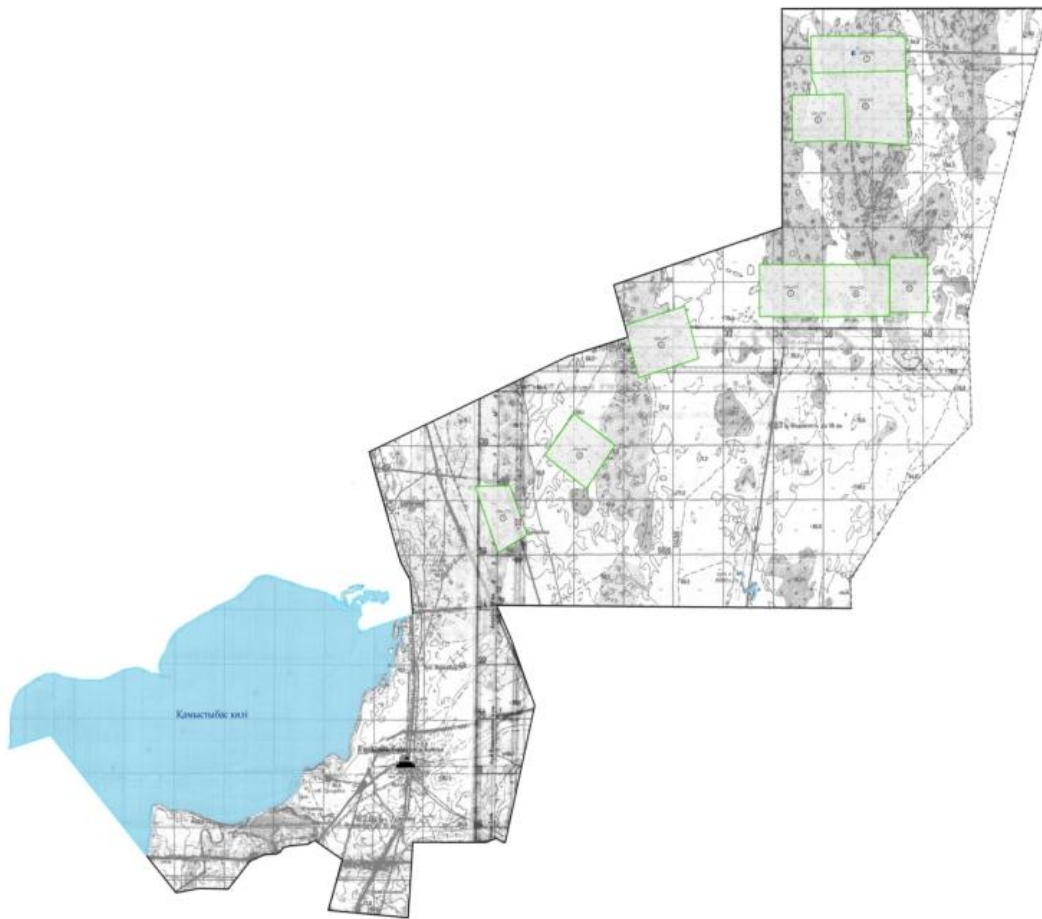
Қамыстыбас ауылдық округі аумағындағы жер учаскелерінің меншік иелері тізімі





	Жер уча-с				Арт ық
--	--------------	--	--	--	-----------

2	Сорбеткей е/м	10,5	13	12	156	-145,5	7,2	-
	Барлығы	5672,5	308	12	3696	1976,5	7,2	-

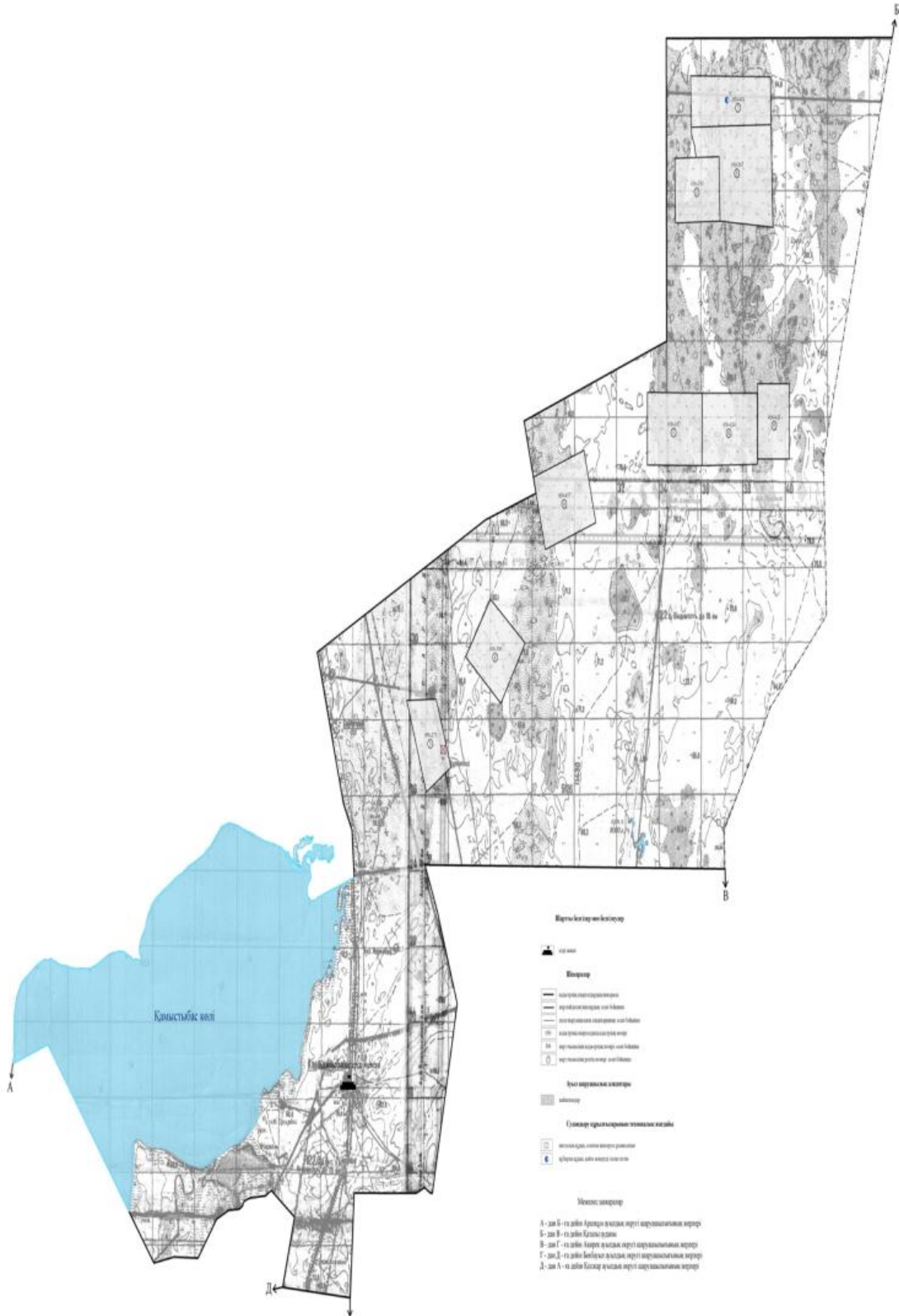
Ескерту: аббревиатуралардың толық жазылуы:
МІҚ- мүйізді ірі қара

Жайылым айналымдарының қолайлы схемасы

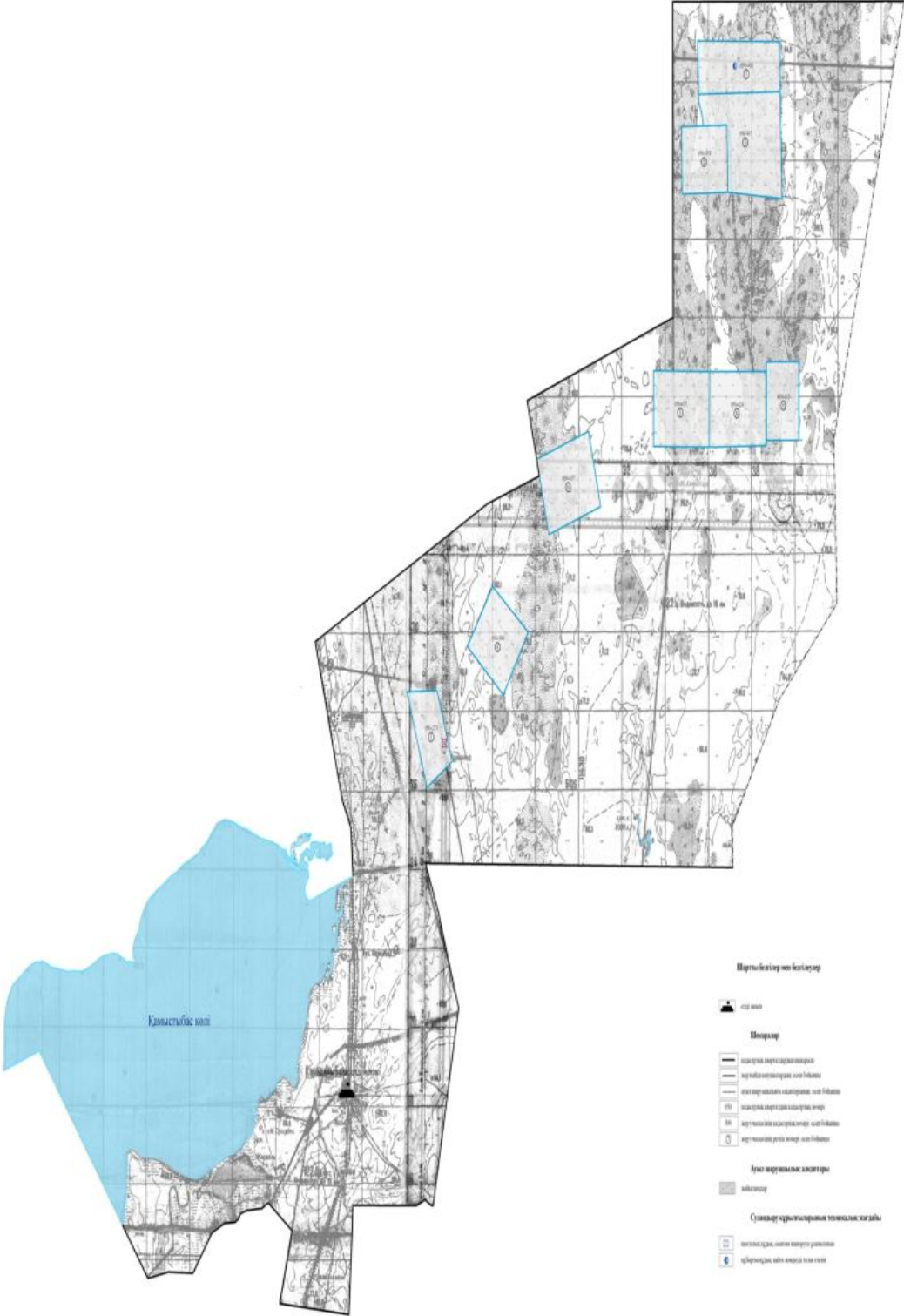


-  - Оқруг шекарасы
-  - Ауыл шаруашылығы мақсатындағы жерлер санатындағы жайылымдар
-  - Күз, қыс айларында пайдаланылатын жайылымдық жерлер
-  - Көктем, жаз айларында пайдаланылатын жайылымдық жерлер

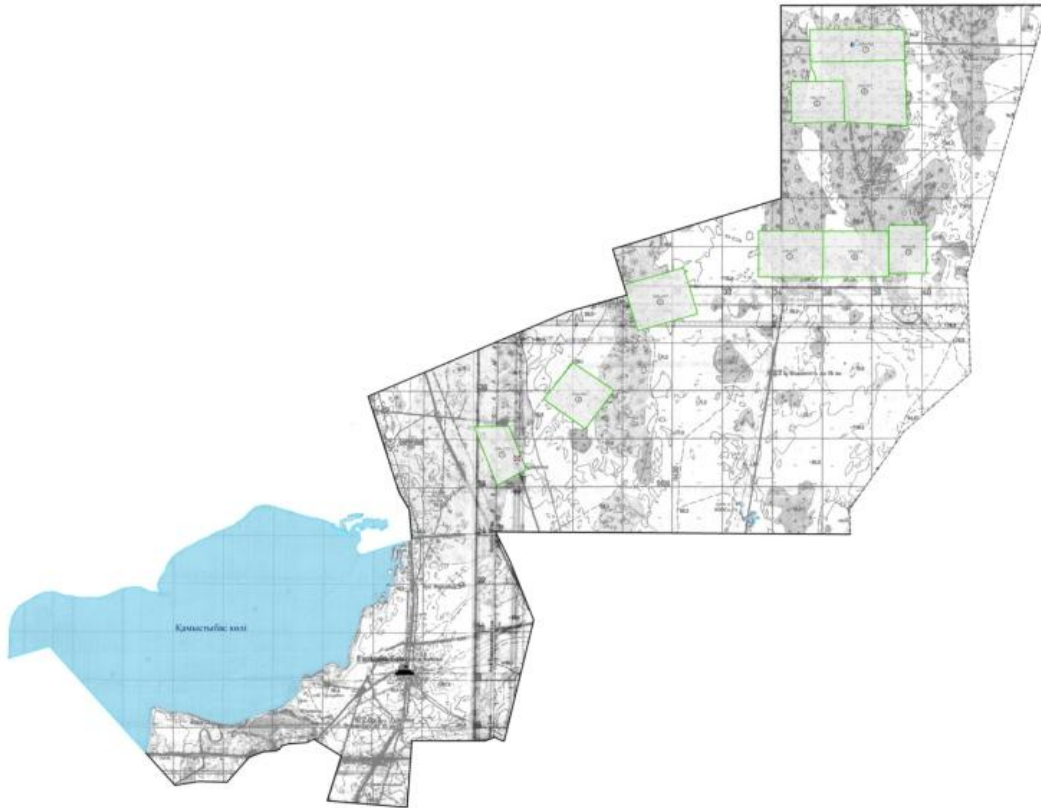
Жайылымдардың, оның ішінде маусымдық айылымдардың сыртқы және ішкі шекаралары мен алаңдары, жайылымдық инфрақұрылым объектілері белгіленген картасы



Жайылым пайдаланушылардың су тұтыну нормасына сәйкес жасалған су көздеріне (көлдерге, өзендерге, тоғандарға, апандарға, суару немесе суландыру каналдарына, құбырлы немесе шахталы құдықтарға) қол жеткізу схемасы

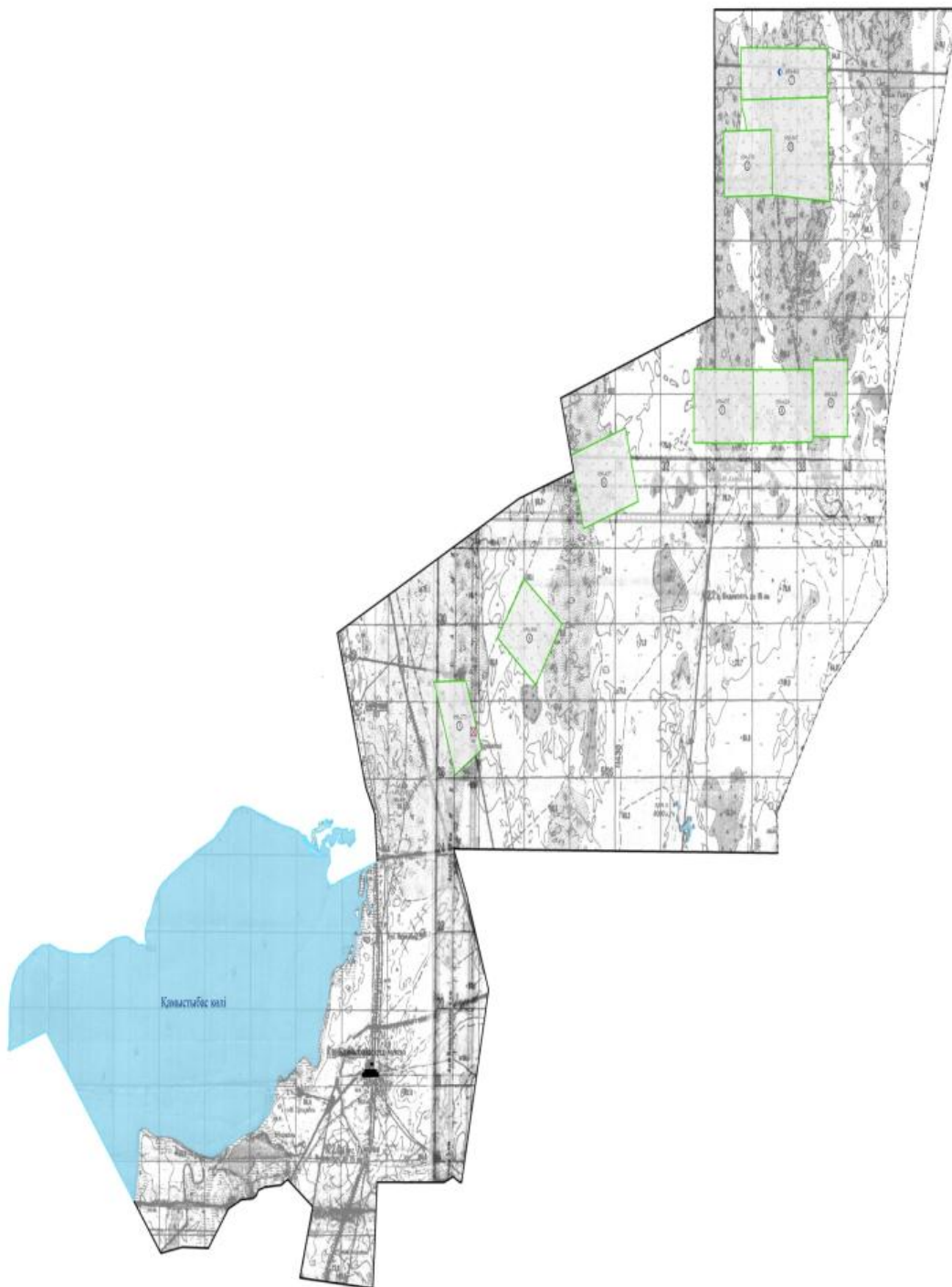


Жайылымы жоқ жеке және (немесе) заңды тұлғалардың ауылшаруашылығы жануарларының мал басын орналастыру үшін жайылымдарды қайта бөлу және оны берілетін жайылымдарға ауыстыру схемасы



- Жайылымдарды қайта бөлуге арналған жер телімдері

Ауылдық округ маңында орналасқан жайылымдармен қамтамасыз етілмеген жеке және (немесе) заңды тұлғалардың ауылшаруашылығы жануарларының мал басын шалғайдағы жайылымдарға орналастыру схемасы



- Мал басын орналастыру шекаралары

Ветеринариялық-санитариялық объектілер туралы мәлімет

--	--	--	--	--	--	--

№	Елді мекен атауы	Мал дәрігерлік пунктері	Мал тоғыту орындары	Қашырым пунктері	Мал көмінділері
1	Қамыстыбас ауылдық округі	1	1	-	1

Арал аудандық мәслихатының
2022 жылғы "26" желтоқсандағы
№ 358 шешіміне 14-қосымша

Қарақұм ауылдық округінің 2022 - 2023 жылдарға арналған жайылымдарды басқару және оларды пайдалану жөніндегі жоспары

1) Құқық белгілейтін құжаттар негізінде жер санаттары, жер учаскелерінің меншік иелері және жер пайдаланушылар бөлінісінде әкімшілік-аумақтық бірлік аумағында жайылымдардың орналасу схемасы (картасы);

2) жайылым айналымдарының қолайлы схемасы;

3) жайылымдардың, оның ішінде маусымдық жайылымдардың сыртқы және ішкі шекаралары мен алаңдары, жайылымдық инфрақұрылым объектілері белгіленген картасы;

4) жайылым пайдаланушылардың су тұтыну нормасына сәйкес жасалған су көздеріне (көлдерге, өзендерге, тоғандарға, апандарға, суару немесе суландыру каналдарына, құбырлы немесе шахталы құдықтарға) қолжеткізу схемасы;

5) жайылымы жоқ жеке және (немесе) заңды тұлғалардың ауыл шаруашылығы жануарларының мал басын орналастыру үшін жайылымдарды қайта бөлу және оны берілетін жайылымдарға ауыстыру схемасы;

6) ауылдық округ маңында орналасқан жайылымдармен қамтамасыз етілмеген жеке және (немесе) заңды тұлғалардың ауыл шаруашылығы жануарларының мал басын шалғайдағы жайылымдарға орналастыру схемасы;

7) ауыл шаруашылығы жануарларын жаюдың және айдаудың маусымдық маршруттарын белгілейтін жайылымдарды пайдалану жөніндегі күнтізбелік графигі.

Ауылдық округтің аумағы құрғақ, даласы бетеге-селеулі белдем тармағына жатады.

Дала өсімдігі басым болуы анықталды, оның негізгі түрлері: жусан, сораң, жантақ, еркек, шағыр түрлі шөптерінің қатысуымен әр түрлі жусанның түрлері.

Ауылдық округтің аумағында гидрографиялық торап нашар дамыған. Жайылымды суландыру табиғи төмендеуінен қамтамасыз етіледі – көлдерден. Судың сапасы әлсіз тұздылау, малдарды суару үшін жарамды.

Жайылымдық алқаптардың орташа өнімділігі – 8,8 центнер/гектарды құрайды.

Жайылымдар жемдерінің қоры ұзақтығы 170-180 күн болатын жайылым кезеңінде пайдаланылады.

Әкімшілік-аумақтық бөлісу Қарақұм ауылдық округіне Ерiмбетжаға, Абай елді мекендері кіреді.

Табиғи ауа-райының жағдайлары бойынша Қарақұм ауылы күрт құбылмалы ауа-райымен құрғақ далалық аймаққа жатады, олар үшін тән қасиет: көктем-жазғы мезгілінің құрғақшылы, жазғы жоғары және қысқы төмен ауа температурасы, жыл мезгілі бойынша жеткіліксіз және тұрақсыз атмосфералық жауын-шашын және бір жыл ішінде едәуір желдің жігерлігі.

Ауылдық округтің жалпы жерқоры 85 867 гектар (бұдан әрі – га). Соның ішінде жайылымдар – 64 550 га.

Санаттары бойынша жерлер келесідей бөлінеді:

ауыл шаруашылығы мақсатындағы жерлер – 16123 га;

елді мекендердің жерлері – 2 500 га;

Шабындық жерлер- 3200 га

өнеркәсіп, көлік, байланыс, ғарыш қызметі, қорғаныс, ұлттық қауіпсіздік мұқтажына арналған жер және ауылшаруашылығына арналмаған өзге де жерлер – 10 813 га

Ауылдық округ аумағындағы ауыл шаруашылығы жануарлары мал басының саны: мүйізді ірі қара- 7072 бас, уақ мал-10540 бас, жылқы-3571 бас, түйе- 3315 бас тіркелген.

Ауыл шаруашылығы жануарларының түрлері бойынша келесідей бөлінген:

іріқара мал-47табын;

уақ мал – 263 отар;

жылқылар – 100 үйір;

түйелер – 10 келе.

Жайылымдар ауданның табиғи-климаттық ерекшелігіне байланысты табиғи жайылымдарға жатады және көбінесе малды бағу үшін пайдаланылады. Ауылдық округтің аумағында екпе және аридтік жайылымдар жоқ.

Жайылымдарды негізгі пайдаланушылар Қарақұм ауылдық округінің тұрғындары болып табылады.

Жоспар жайылымдарды ұтымды пайдалану, жем-шөпке қажеттілікті тұрақты қамтамасыз ету және жайылымдардың тозу процестерін болғызбау мақсатында қабылданды.

Қарақұм ауылдық округінің аумағында 1 ветеринарлық пункт, 1 үлгілік мал қорымы қызмет істейді.

Қарақұм ауылдық округінде малды айдап өтуге арналған сервитуттар белгіленбеген.

№	Жер уча-с ке-ле -рін жер пай- да-ла - ну-ш ы-ла р-ды ң ата-у ы	Жай- ыл-ы м ала-ң ы, (га)	Түрлері бойынша малдың болуы, (бас)				Жайылымға қажеттілік нормасы 1 бас, (га)				Жайылымдардың қажеттілігі, (га)				Артық жайы- лы- мдар , (га)	
			МІҚ	УМ	Жылқы	Түйе	МІҚ	УМ	Жылқы	Түйе	МІҚ	УМ	Жылқы	Түйе		Жиыны (га)
1	Абдижалиева Галия	300	28	-	-	-	12	3	18	15	336	-	-	-	336	-36
2	Абиев Садик	500	28	-	9	4	12	3	18	15	336	-	162	60	558	-58
3	Абсеметов Беркин	300	8	10	-	-	12	3	18	15	96	30	-	-	126	174
4	Айтимов Иманбай	600	27	-	2	3	12	3	18	15	324	-	36	45	405	+195
5	Алдабергенов Токсанбай	730	5	-	-	-	12	3	18	15	60	-	-	-	60	+670
6	Аппазова Тынмыкул	1450	4	-	-	-	12	3	18	15	48	-	-	-	48	+1402
7	Асанбаев Жетес	250	70	416	172	85	12	3	18	15	840	1248	3096	1275	6459	-6209
8	Ауезов Мухит	900	40	291	11	-	12	3	18	15	480	873	198	-	1551	-651

9	Аяпов в Алматы	4016	74	-	19	17	12	3	18	15	888	-	342	255	1485	+ 2531
10	Бакбергенов Коблан	446	25	-	8	10	12	3	18	15	300	-	144	150	594	-148
11	Бакшаев в Алпысбек	300	68	176	7	32	12	3	18	15	816	528	126	480	1950	- 1650
12	Балапан Даража	700	-	-	48	-	12	3	18	15	-	-	864	-	864	-164
13	Балкенов в Жанабай	3006	32	-	-	40	12	3	18	15	384	-	-	600	984	+ 2022
14	Бейісов в Темірхан	300	19	3	99	18	12	3	18	15	228	9	1782	270	2289	- 1989
15	Бердалиев в Алпынбек	730	59	-	41	38	12	3	18	15	708	-	738	570	2016	- 1286
16	Бердалиев в Кани	1420	-	-	60	-	12	3	18	15	-	-	1080	-	1080	+340
17	Бертулеов в Сабыт	500	61	-	16	6	12	3	18	15	732	-	288	90	1110	-610
18	Бижанов Н агаш Ыбай	300	-	-	-	-	12	3	18	15	-	-	-	-	-	-
19	Бимырза	1525	5	-	-	-	12	3	18	15	60	-	-	-	60	

29	Жубандык	903	94	-	15	14	12	3	18	15	1128	-	270	210	1608	-705
30	Жол аев Айдарбек	900	25	-	30	12	12	3	18	15	300	-	540	180	1020	-120
31	Жук ашев Кадирхан	600	20	-	40	-	12	3	18	15	240	-	720	-	960	-360
32	Жук ашев Садырбек	426	-	-	-	-	12	3	18	15	-	-	-	-	-	-
33	Жумбаев Курманбек	1518	25	20	5	18	12	3	18	15	300	60	90	270	720	+798
34	Исат аев Хасен	600	22	78	33	5	12	3	18	15	264	234	594	75	1167	-567
35	Калыбеков а Кунжамила	600	31	-	-	17	12	3	18	15	372	-	-	255	627	-27
36	Койшыбаев Кунблат	771	-	102	56	35	12	3	18	15		306	1008	525	1839	+1068
37	Коптенбаев Бауржан	2960	-	-	19	19	12	3	18	15	-	-	342	285	627	+2333
38	Куанышбаев Биртай	700	15	5	22	16	12	3	18	15	180	15	396	240	831	-131
39	Куттыбаев Акылбай	1000	65	-	-	-	12	3	18	15	780	-	-	-	780	+220

72	а Неси бели	1000	10	-	-	-	12	3	18	15	120	-	-	-	120	+880
73	Еле шов Жай шыл ык	450	4	-	-	-	12	3	18	15	48	-	-	-	48	+402
74	Жалг асбае в Ама нкел ди	400	-	-	-	-	12	3	18	15	-	-	-	-	-	-
75	Карм ысба ев Жар ылка сын	600	-	-	-	-	12	3	18	15	-	-	-	-	-	-
76	Шар апат ова Роза гул	1000	60	30	20	8	12	3	18	15	720	90	360	120	1290	-290
77	Берс угир ова Асы лзат	1500	13	150	60	49	12	3	18	15	156	450	1080	735	2421	-921
78	Егиз баев Копт леу	1850	7	-	-	-	12	3	18	15	84	-	-	-	84	+1 766
79	Кари баев Кайр атбе к	2252	6	16	-	-	12	3	18	15	72	48	-	-	120	+2 132
80	Секс енба ева Нази ра	819	16	167	16	12	12	3	18	15	192	501	288	180	1161	-342
81	Турс ынов Мара т	700	12	16	15	5	12	3	18	15	144	48	270	75	537	+163
82	Туры мбет ов	500	50	-	2	-	12	3	18	15	600	-	36	-	-	-136

	Ерғали															636	
83	Шалабаев Даulet-жан	400	13	-	-	-	12	3	18	15	156	-	-	-	156	+244	
84	Куатова Алтынкул	500	-	-	-	-	12	3	18	15	-	-	-	-	-	-	
Барлығы		77 638	2207	2308	1238	863					26 844	6924	22 788	13 035	69 591	6315	

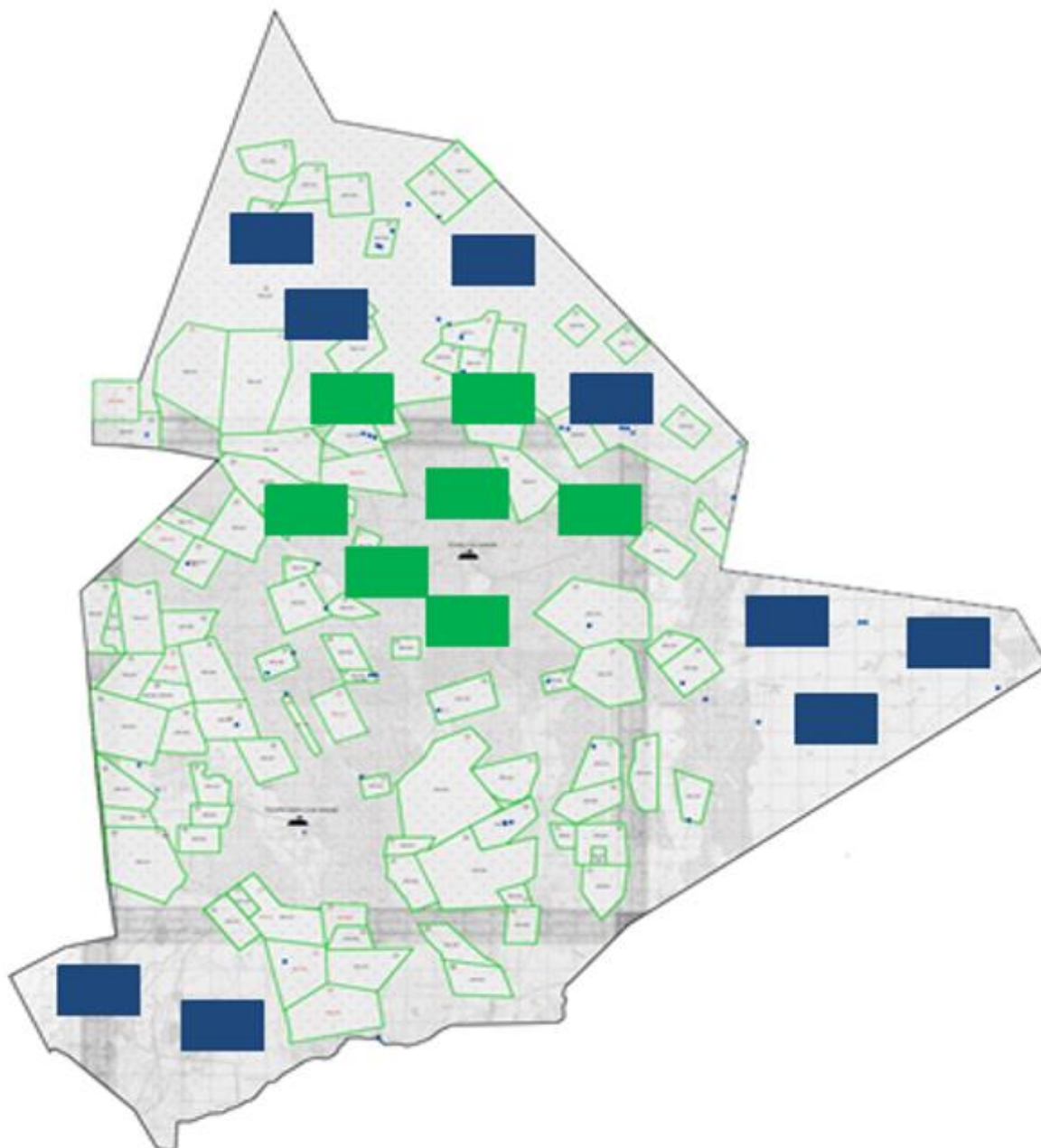
Ескерту: аббревиатуралардың толық жазылуы: МІҚ- мүйізді ірі қара
МІҚ – мүйізді ірі қара мал;
УМ – уақ мал;
га – гектар.

Қаракүм ауылдық округі бойынша елді мекендер бөлінісінде мүйізді ірі қара аналық (сауын) мал басын орналастыру үшін жайылымдарды бөлу


№	Елді мекен	Жайылым алаңы, гектар	Сауын сиырлардың болуы (бас)	Жайылымға қажеттілік нормасы 1 бас, гектар	Жайылымдардың қажеттілігі, гектар	Жайылымдармен қамтамасыз етілмеген, гектар	Қажеттіліктің қамтамасыз етілуі, пайыз	Артықшылық, гектар
1	Абай ауылы	18061	1043	12,0	12516	-	144,3	5545
2	Ерімбетжаға ауылы	9420	395	12,0	4740	-	198,7	4680
	Барлығы	27481	1438	12,0	17256	-	161,3	- 8476

Ескерту: аббревиатуралардың толық жазылуы: МІҚ- мүйізді ірі қара

Жайылым айналымдарының қолайлы схемасы



- Кенттің шекарасы



- Ауыл шаруашылығы мақсатындағы жерлер санатындағы жайылымдар

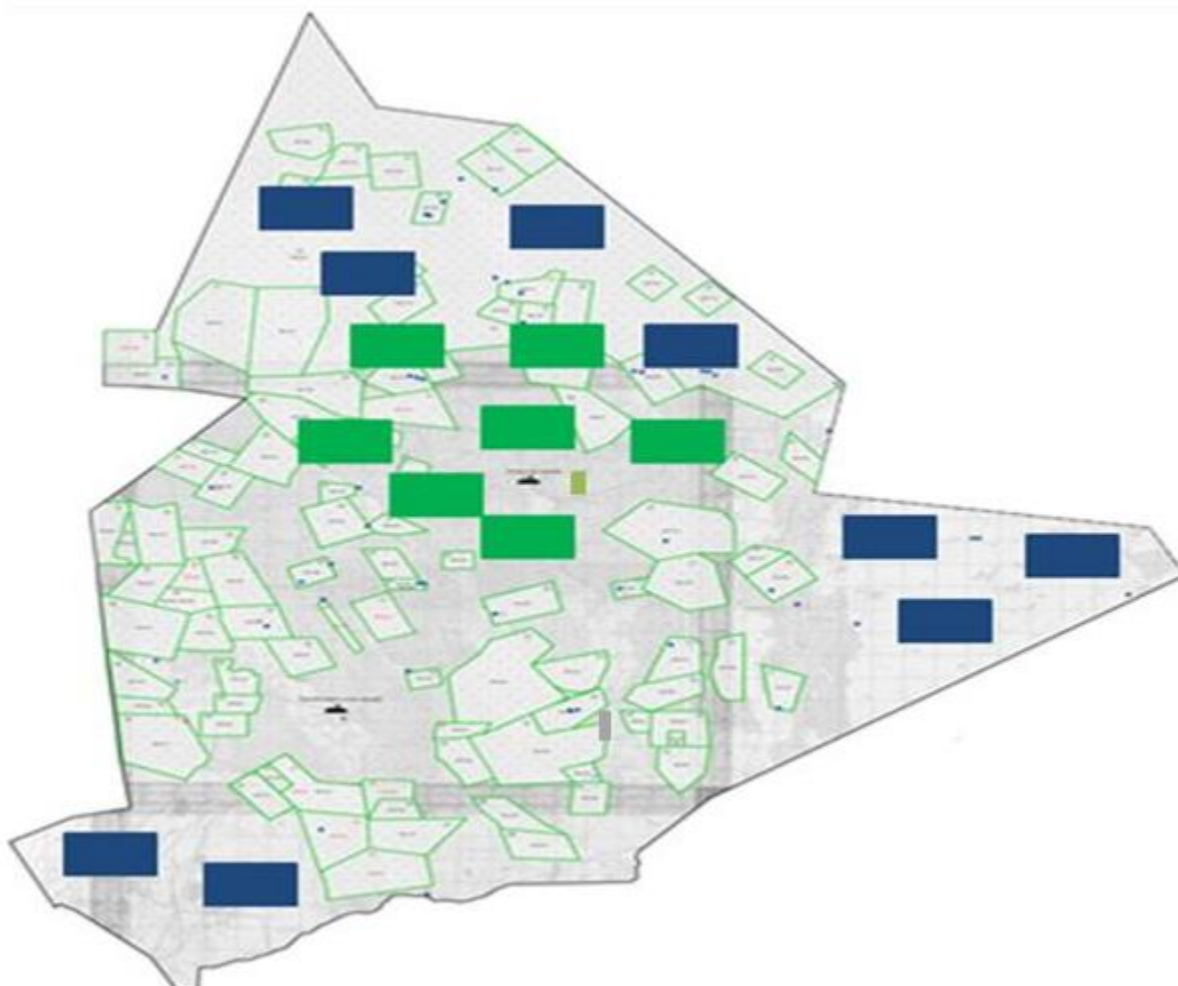


- Күз, қыс айларында пайдаланылатын жайылымдық жерлер



- Көктем, жаз айларында пайдаланылатын жайылымдық жерлер

Жайылымдардың, оның ішінде маусымдық айылымдардың сыртқы және ішкі шекаралары мен алаңдары, жайылымдық инфрақұрылым объектілері белгіленген картасы



- Кенттің шекарасы



- Ауыл шаруашылығы мақсатындағы жерлер санатындағы жайылымдар

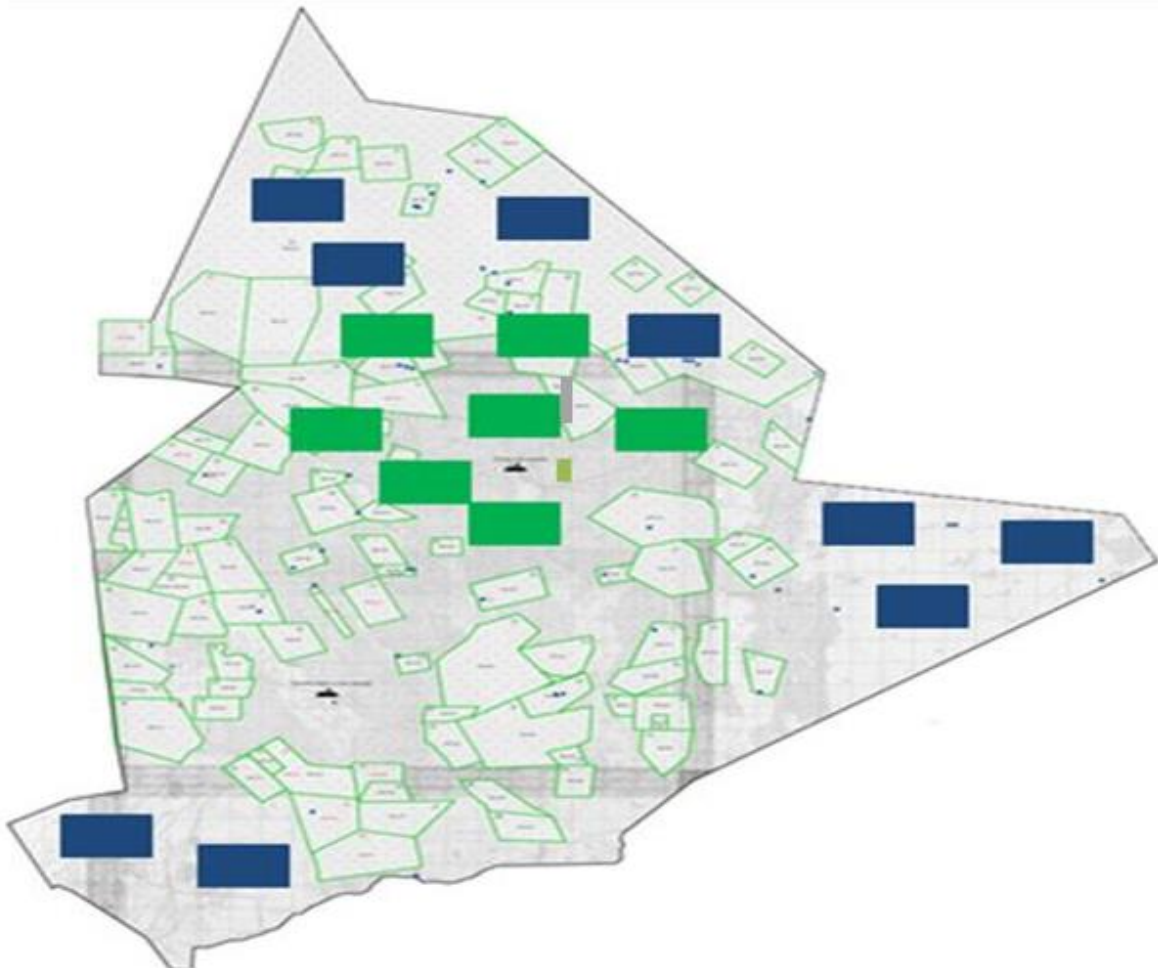


- Күз, қыс айларында пайдаланылатын жайылымдық жерлер



- Көктем, жаз айларында пайдаланылатын жайылымдық жерлер

Жайылым пайдаланушылардың су тұтыну нормасына сәйкес жасалған су көздеріне (көлдерге, өзендерге, тоғандарға, апандарға, суару немесе суландыру каналдарына, құбырлы немесе шахталы құдықтарға) қол жеткізу схемасы



- Кенттің шекарасы



- Ауыл шаруашылығы мақсатындағы жерлер санатындағы жайылымдар








- Күз, қыс айларында пайдаланылатын жайылымдық жерлер



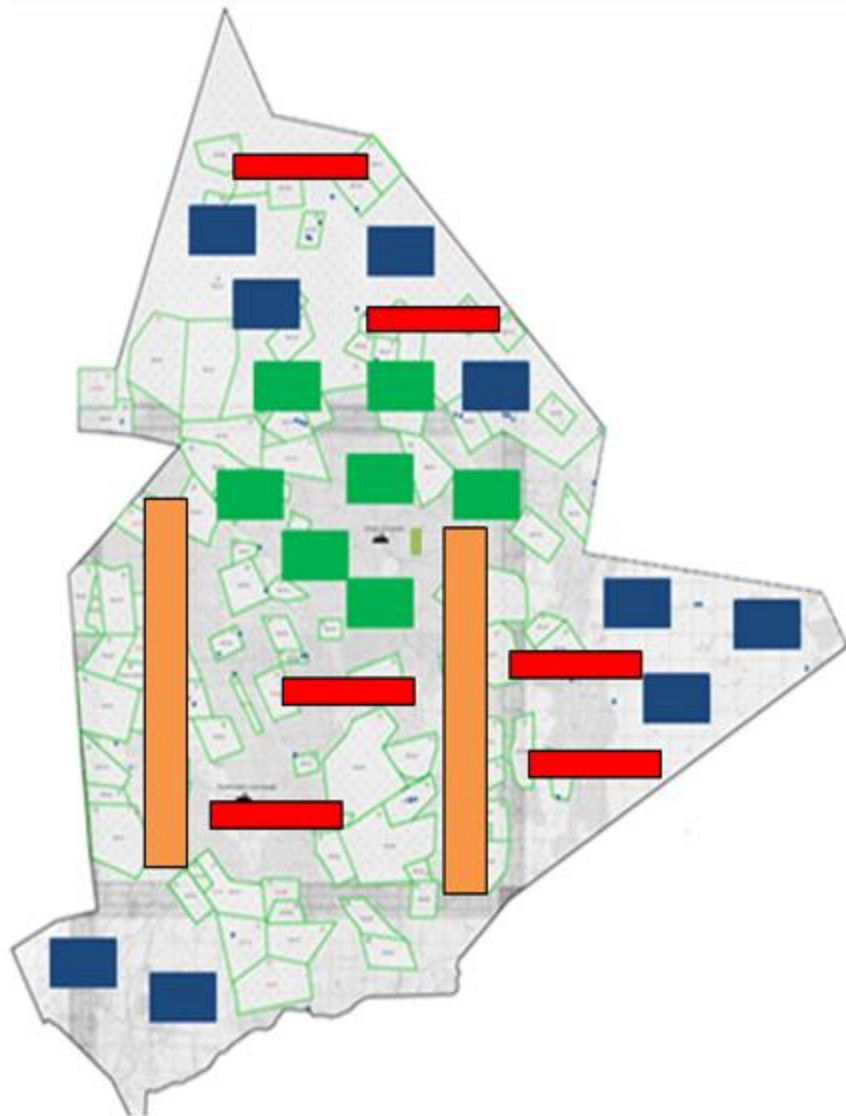
- Көктем, жаз айларында пайдаланылатын жайылымдық жерлер



Жайылымы жоқ жеке және (немесе) заңды тұлғалардың ауылшаруашылығы жануарларының мал басын орналастыру үшін жайылымдарды қайта бөлу және оны берілетін жайылымдарға ауыстыру схемасы



-  - Кенттің шекарасы
-  - Ауыл шаруашылығы мақсатындағы жерлер санатындағы жайылымдар
-  - Күз, қыс айларында пайдаланылатын жайылымдық жерлер
-  - Көктем, жаз айларында пайдаланылатын жайылымдық жерлер
-  - Жайылымдарды қайта бөлуге арналған жер телімдері

Ауылдық округ маңында орналасқан жайылымдармен қамтамасыз етілмеген жеке және (немесе) заңды тұлғалардың ауылшаруашылығы жануарларының мал басын шалғайдағы жайылымдарға орналастыру схемасы



	- Кенттің шекарасы
	- Ауыл шаруашылығы мақсатындағы жерлер санатындағы жайылымдар
	- Күз, қыс айларында пайдаланылатын жайылымдық жерлер
	- Көктем, жаз айларында пайдаланылатын жайылымдық жерлер
	- Ұңғымалар, шахталы құдықтар
	- Жайылымдарды қайта бөлуге арналған жер телімдері
	- Мал басын орналастыру шекаралары

Ауыл шаруашылығы жануарларын жаюдың және айдаудың маусымдық маршруттарын белгілейтін жайылымдарды пайдалану жөніндегі күнтізбелік графигі

№	Ауылдық округтің атауы	Жайылымға малдардың айдап шығарылу мерзімі	Жайылымнан малдардың қайтарылу мерзімі
1	Қарақұм ауылдық округі	Наурыз 1 жартысы	Қазан 2 онкүндігі

Арал аудандық мәслихатының
2022 жылғы "26" желтоқсандағы
№ 358 шешіміне 15-қосымша

Қаратерен ауылдық округінің 2022 - 2023 жылдарға арналған жайылымдарды басқару және оларды пайдалану жөніндегі жоспары

1) Құқық белгілейтін құжаттар негізінде жер санаттары, жер учаскелерінің меншік иелері және жер пайдаланушылар бөлінісінде әкімшілік-аумақтық бірлік аумағында жайылымдардың орналасу схемасы (картасы);

2) жайылым айналымдарының қолайлы схемасы;

3) жайылымдардың, оның ішінде маусымдық жайылымдардың сыртқы және ішкі шекаралары мен алаңдары, жайылымдық инфрақұрылым объектілері белгіленген картасы;

4) жайылым пайдаланушылардың су тұтыну нормасына сәйкес жасалған су көздеріне (көлдерге, өзендерге, тоғандарға, апандарға, суару немесе суландыру каналдарына, құбырлы немесе шахталы құдықтарға) қолжеткізу схемасы;

5) жайылымы жоқ жеке және (немесе) заңды тұлғалардың ауыл шаруашылығы жануарларының мал басын орналастыру үшін жайылымдарды қайта бөлу және оны берілетін жайылымдарға ауыстыру схемасы;

6) ауылдық округ маңында орналасқан жайылымдармен қамтамасыз етілмеген жеке және (немесе) заңды тұлғалардың ауыл шаруашылығы жануарларының мал басын шалғайдағы жайылымдарға орналастыру схемасы;

7) ауыл шаруашылығы жануарларын жаюдың және айдаудың маусымдық маршруттарын белгілейтін жайылымдарды пайдалану жөніндегі күнтізбелік графигі.

Ауылдық округтің аумағы құрғақ, даласы бетеге-селеулі белдем тармағына жатады.

Дала өсімдігі басым болуы анықталды, оның негізгі түрлері: бетеге, селеулер, сұлыбас және шамалы даланың түрлі шөптерінің қатысуымен әр түрлі жусанның түрлері.

Ауылдық округтің аумағында гидрографиялық торап нашар дамыған. Жайылымды суландыру табиғи төмендеуінен қамтамасыз етіледі – көлдерден. Судың сапасы әлсіз тұздылау, малдарды суару үшін жарамды.

Жайылымдық алқаптардың орташа өнімділігі – 8,8 центнер/гектарды құрайды

Жайылымдар жемдерінің қоры ұзақтығы 170-180 күн болатын жайылым кезеңінде пайдаланылады.

Әкімшілік-аумақтық бөлініс бойынша Қаратерең ауылдық округіне Жаңақоныс ауылы, Тастақ және Көне Қаратерең елді мекендері кіреді.

Табиғи жағдайлар бойынша Қаратерең ауылдық округінің аумағы күрт континентальды, жазы ыстық құрғақ келеді, қысы қар жамылғысының аздығымен ерешеленеді. Мұндағы агроклиматтық жағдайлар біркелкі емес. Жылу мен ылғалдың қамтамасыз етілуіне байланысты, құрғақ және ыстық. Жазы үнемі ыстық болып тұрады. Жалпы алғанда негізінен мал шаруашылығы жақсы дамыған. Мұнда негізінен жусан, сораң, жантақ, пішен т.б түрлі шөптер өседі. Халықтың жеке малдарын жем-шөппен қамтамасыз етуге елді мекенге іргелес жайылым алқаптарын трансформациялау ұсынылады.

Ауылдық округтің жалпы жер қоры 53220 гектар (бұдан әрі – га). Соның ішінде жайылымдар – 14000 га.

Жер санаттары бойынша:

ауыл шаруашылығы мақсатындағы жерлер – 26000 гектар;

елді мекендердің жері-53220 га

өнеркәсіп, көлік, байланыс, ғарыш қызметі, қорғаныс, ұлттық қауіпсіздік мұқтажына арналған және ауыл шаруашылығына арналмаған өзге де жер-жоқ

Ауылдық округ аумағындағы мал басының саны:

мүйізді ірі қара- 102 бас, уақ мал 25 бас, жылқы-480 бас және 142 түйе тіркелген.

Ауыл шаруашылығы жануарларының түрлері бойынша келесідей бөлінген:

іріқара мал-1табын;

уақ мал - 15 отар;

жылқылар - 25 үйір;

түйелер – 1 келе.

Жайылымдар ауданның табиғи-климаттық ерекшелігіне байланысты табиғи жайылымдарға жатады және көбінесе малды бағу үшін пайдаланылады. Округ аумағында екпе және аридтік жайылымдар жоқ.

Жайылымдарды негізгі пайдаланушылар Қаратерен ауылдық округінің тұрғындары болып табылады.

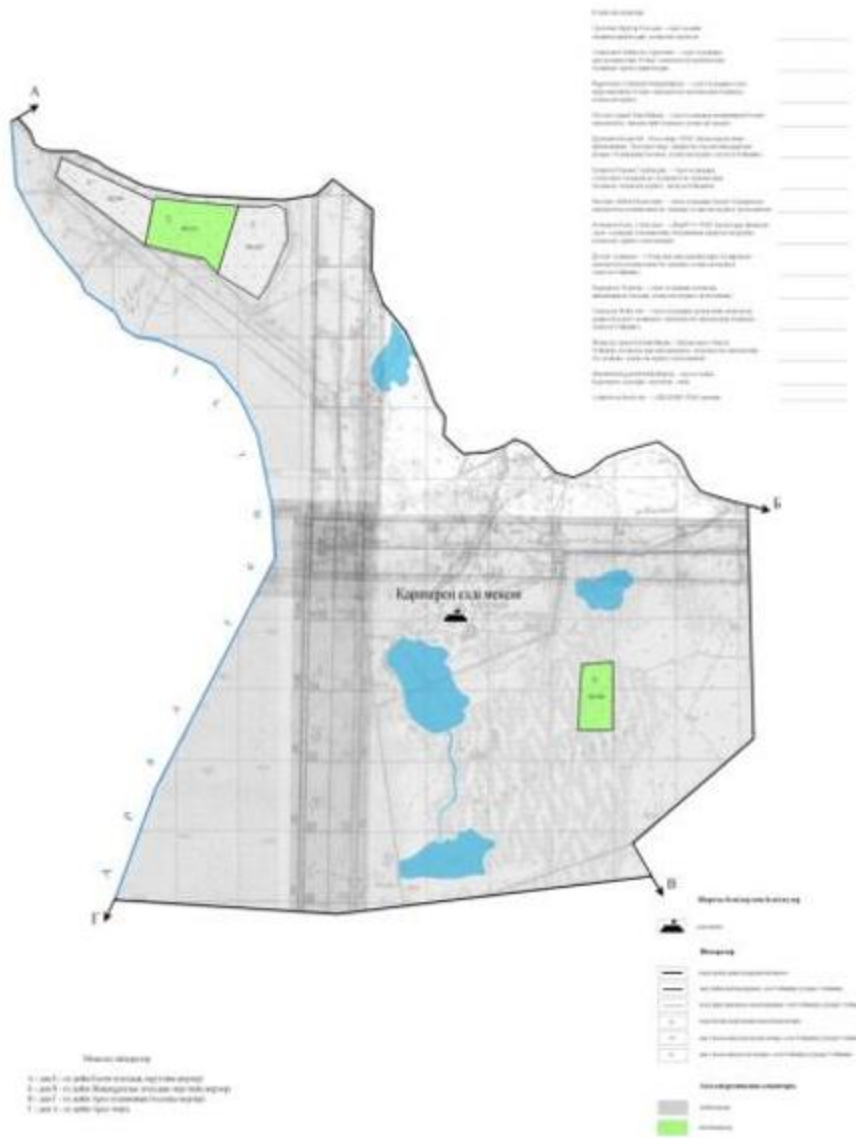
Жоспар жайылымдарды ұтымды пайдалану, жем-шөпке қажеттілікті тұрақты қамтамасыз ету және жайылымдардың тозу процестерін болғызбау мақсатында қабылданды.




Қаратерен ауылдық округі аумағында 1 ветеринарлық пункт қызмет істейді.

Қаратерен ауылдық округінде малды айдап өтуге арналған сервитуттар белгіленбеген.

Құқық белгілейтін құжаттар негізінде жер санаттары, жер учаскелерінің меншік иелері және жер пайдаланушылар бөлінісінде әкімшілік-аумақтық бірлік аумағында жайылымдардың орналасу схемасы (картасы)

Қызылорда облысы, Арал ауданының, Қаратерен ауылдық округі бойынша
 ауыл шаруашылығы айналымына тартылған ауыл шаруашылығы
 алқаптарын түгелдей СЫББАСЫ
 (10-147-052, 10-147-053)
 Масштаб 1:50 000

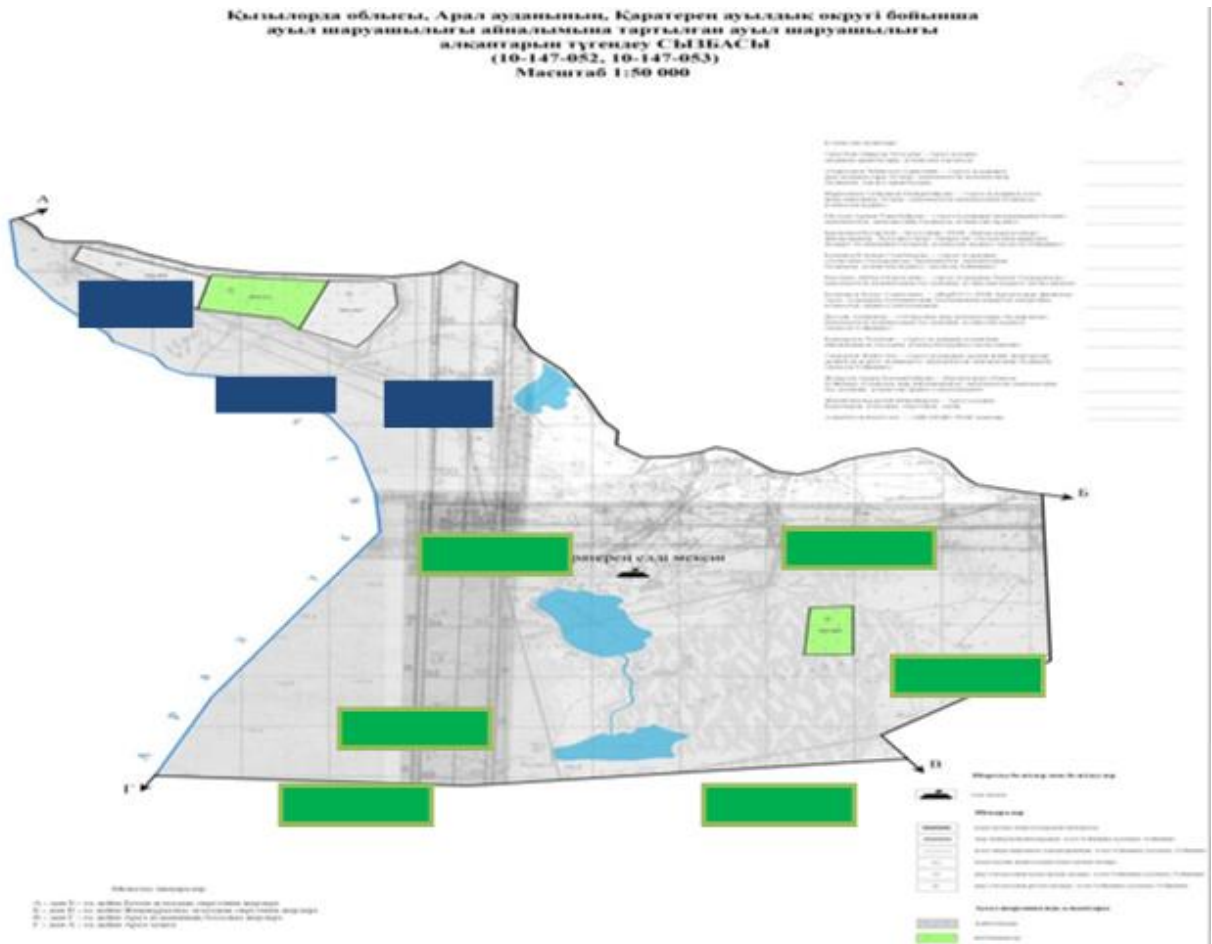






-  - Округ шекарасы
-  - Ауыл шаруашылығы мақсатындағы жерлер санатындағы жайылымдар
-  - Су қоры, теңіз шекарасы

№	Елді мекені	Жайылым алаңы, (га)	Сауын сиырлардың болуы (бас)	Жайылымға қажеттілік нормасы 1 бас, (га)	Жайылымдардың қажеттілігі, (га)	Жайылымдармен қамтамасыз етілмеген (га)	Қажеттіліктің қамтамасыз етілуі, %	Артықшылық, (га)
1	Жанақоныс ауылы	2650	94	12,0	1128	-	100	1522
2	Тастақ ауылы	300	-	12,0	-	-		
	Барлығы	2950	94	12,0	1128			

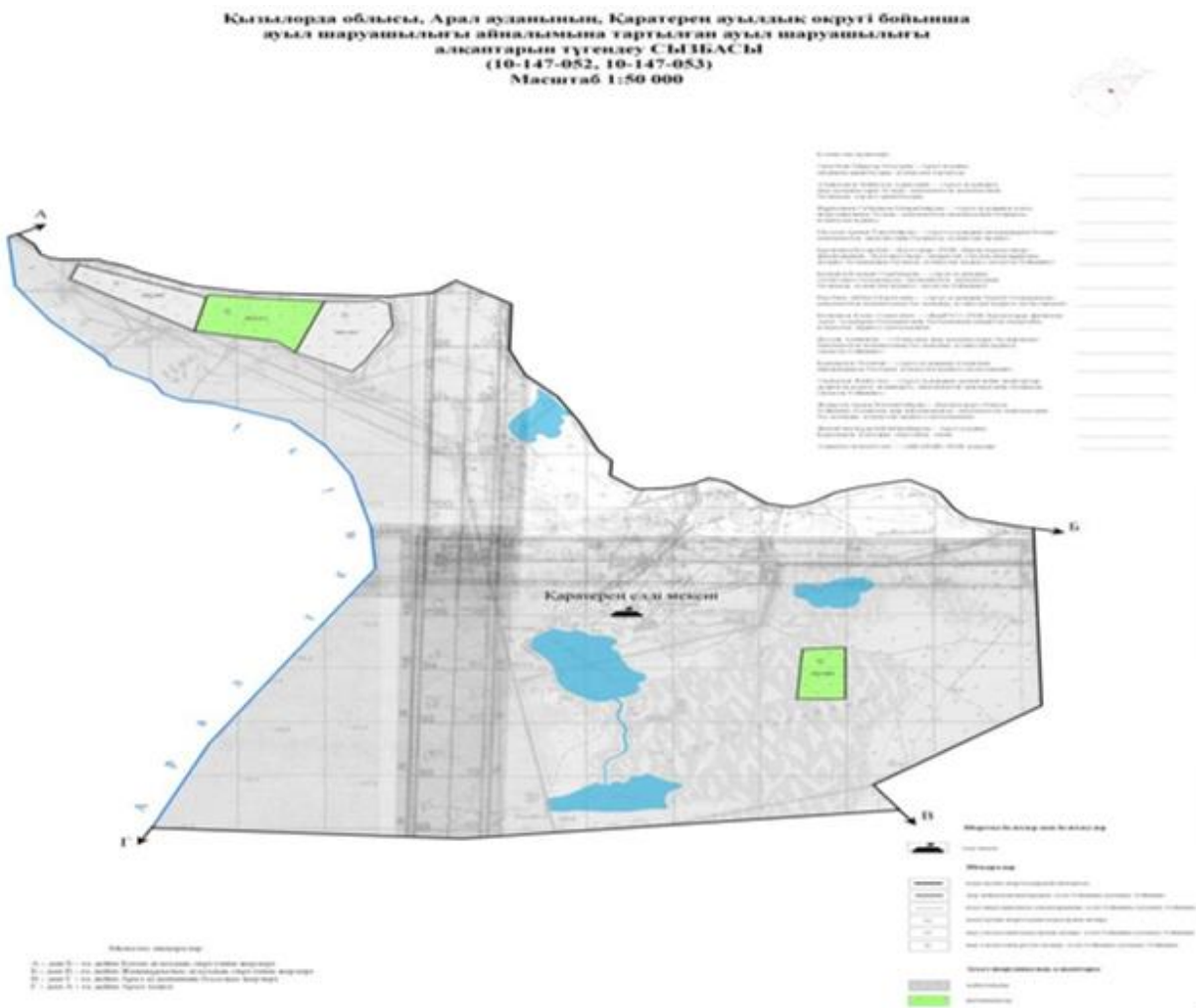
Ескерту: аббревиатуралардың толық жазылуы: МІҚ- мүйізді ірі қара

Жайылым айналымдарының қолайлы схемасы

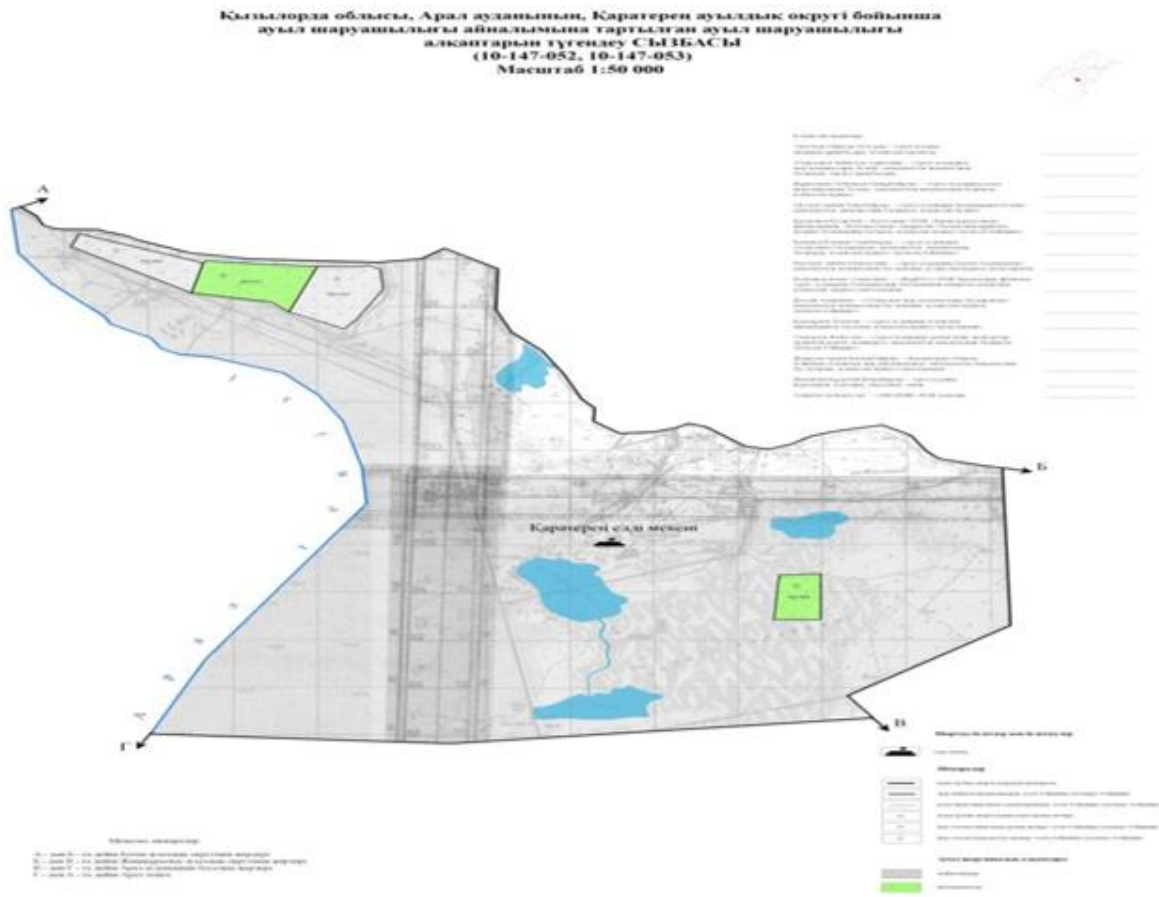


-  - Округ шекарасы
-  - Ауыл шаруашылығы мақсатындағы жерлер санатындағы жайылымдар
-  - Күз, қыс айларында пайдаланылатын жайылымдық жерлер
-  - Көктем, жаз айларында пайдаланылатын жайылымдық жерлер

Жайылымдардың, оның ішінде маусымдық айылымдардың сыртқы және ішкі шекаралары мен алаңдары, жайылымдық инфрақұрылым объектілері белгіленген картасы

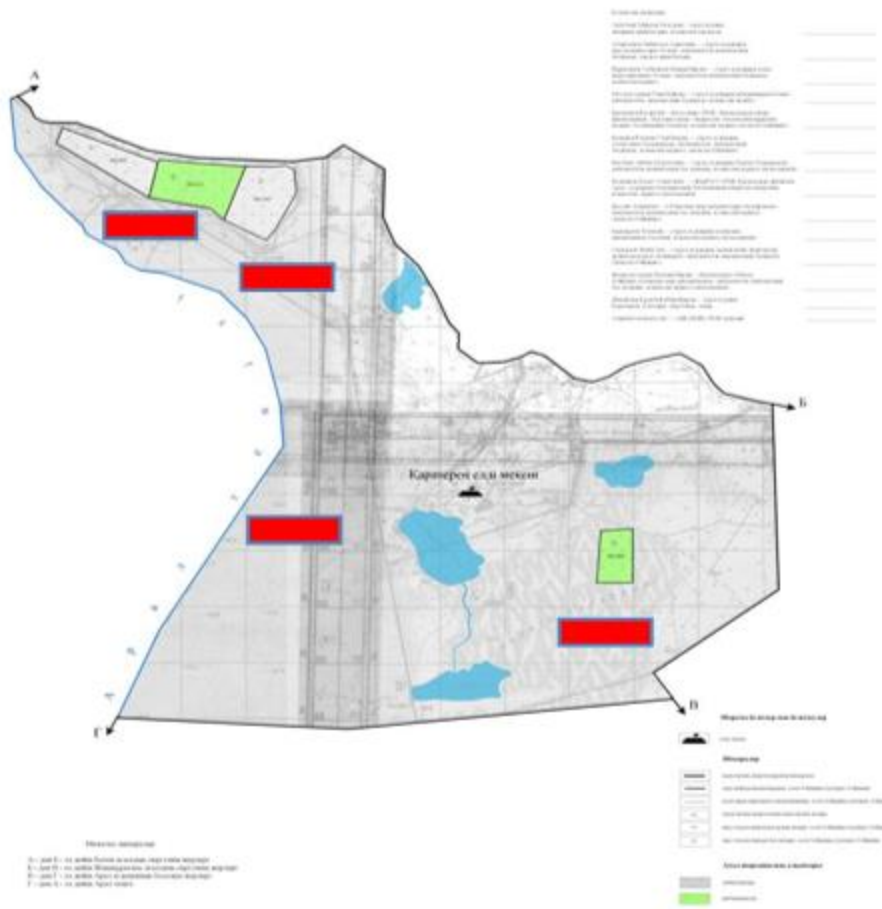



Жайылым пайдаланушылардың су тұтыну нормасына сәйкес жасалған су көздеріне (көлдерге, өзендерге, тоғандарға, апандарға, суару немесе суландыру каналдарына, құбырлы немесе шахталы құдықтарға) қол жеткізу схемасы



Жайылымы жоқ жеке және (немесе) заңдытұлғалардың ауылшаруашылығы жануарларының мал басын орналастыру үшін жайылымдарды қайта бөлу және оны берілетін жайылымдарға ауыстыру схемасы

Қызылорда облысы, Арал ауданының, Қаратерен ауылдық округі бойынша
ауыл шаруашылығы айналымына тартылған ауыл шаруашылығы
ақпараттарын үгіттеу СЫЗАСЫ
(10-147-052, 10-147-053)
Масштаб 1:50 000



 - Мал басын орналастыру шекаралары

Ветеринариялық-санитариялық объектілер туралы мәлімет

№	Елді мекен атауы	Мал дәрігерлік пунктері	Мал тоғыту орындары	Қашырым пунктері	Мал көмінділері
1	Қаратерен ауылдық округі	1	-	-	-

Арал аудандық мәслихатының
2022 жылғы "26" желтоқсандағы
№ 358 шешіміне 16-қосымша

Қосаман ауылдық округінің 2022 - 2023 жылдарға арналған жайылымдарды басқару және оларды пайдалану жөніндегі жоспары

1) Құқық белгілейтін құжаттар негізінде жер санаттары, жер учаскелерінің меншік иелері және жер пайдаланушылар бөлінісінде әкімшілік-аумақтық бірлік аумағында жайылымдардың орналасу схемасы (қартасы);

2) жайылым айналымдарының қолайлы схемасы;

3) жайылымдардың, оның ішінде маусымдық жайылымдардың сыртқы және ішкі шекаралары мен алаңдары, жайылымдық инфрақұрылым объектілері белгіленген картасы;

4) жайылым пайдаланушылардың су тұтыну нормасына сәйкес жасалған су көздеріне (көлдерге, өзендерге, тоғандарға, апандарға, суару немесе суландыру каналдарына, құбырлы немесе шахталы құдықтарға) қолжеткізу схемасы;

5) жайылымы жоқ жеке және (немесе) заңды тұлғалардың ауыл шаруашылығы жануарларының мал басын орналастыру үшін жайылымдарды қайта бөлу және оны берілетін жайылымдарға ауыстыру схемасы;

6) ауылдық округ маңында орналасқан жайылымдармен қамтамасыз етілмеген жеке және (немесе) заңды тұлғалардың ауыл шаруашылығы жануарларының мал басын шалғайдағы жайылымдарға орналастыру схемасы;

7) ауыл шаруашылығы жануарларын жаюдың және айдаудың маусымдық маршруттарын белгілейтін жайылымдарды пайдалану жөніндегі күнтізбелік графигі.

Ауылдық округтің аумағы құрғақ, даласы бетеге-селеулі белдем тармағына жатады.

Дала өсімдігі басым болуы анықталды, оның негізгі түрлері: бетеге, селеулер, сұлыбас және шамалы даланың түрлі шөптерінің қатысуымен әр түрлі жусанның түрлері.

Ауылдық округтің аумағында гидрографиялық торап нашар дамыған. Жайылымды суландыру табиғи төмендеуінен қамтамасыз етіледі – көлдерден. Судың сапасы әлсіз тұздылау, малдарды суару үшін жарамды.

Жайылымдық алқаптардың орташа өнімділігі – 8,8 центнер/гектарды құрайды

Жайылымдар жемдерінің қоры ұзақтығы 170-180 күн болатын жайылым кезеңінде пайдаланылады.

Әкімшілік-аумақтық бөлісу Қосаман ауылдық округіне, Қосаман, Ақеспе елді мекендері кіреді,

Табиғи жағдайлар бойынша Қосаман ауылдық округінің аумағы дала аймағының шегінде және агроклиматтық көрсеткіштер бойынша екі агроклиматтық ауданда: құрғақшылық және құрғақ қалыпты жылы, олар континенттіліктің барлық ерекшеліктерімен сипатталады: қатал ұзақ қыста, қысқа қалыпты ыстық жазда, қыстың және жаз температураларының күрт қарама-қайшылықтарымен, жылдық жауын-шашынның аз мөлшерімен сипатталады.

Ауылдық округтің жалпы жер қоры 10144 гектар (бұдан әрі – га). Соның ішінде жайылымдар – 10020 га.

Санаттары бойынша жерлер келесідей бөлінеді:

ауыл шаруашылығы мақсатындағы жерлер – 10020 гектар;

елді мекендердің жері-124 гектар;

өнеркәсіп, көлік, байланыс, ғарыш қызметі, қорғаныс, ұлттық қауіпсіздік мұқтажына арналған жер және ауылшаруашылығына арналмаған өзге де жерлер – жоқ.

Ауылдық округ аумағындағы ауыл шаруашылығы жануарлары мал басының саны: мүйізді ірі қара- 809 бас, уақ мал-1073 бас, жылқы-2678 бас, 1627 бас түйе тіркелген.

Ауыл шаруашылығы жануарларының түрлері бойынша келесідей бөлінген:

ірі қара мал-1 табын;

уақ мал - 15 отар;

жылқылар - 10 үйір;

түйелер -

Жайылымдар ауданның табиғи-климаттық ерекшелігіне байланысты табиғи жайылымдарға жатады және көбінесе малды бағу үшін пайдаланылады. Округ аумағында екпе және аридтік жайылымдар жоқ.

Жайылымдарды негізгі пайдаланушылар Қосаман ауылдық округінің тұрғындары болып табылады.

Жоспар жайылымдарды ұтымды пайдалану, жем-шөпке қажеттілікті тұрақты қамтамасыз ету және жайылымдардың тозу процестерін болғызбау мақсатында қабылданды.

Қосаман ауылдық округі аумағында 1 ветеринарлық пункт қызмет істейді.

Қосаман ауылдық округінде малды айдап өтуге арналған сервитуттар белгіленбеген.

Құқық белгілейтін құжаттар негізінде жер санаттары, жер учаскелерінің меншік иелері және жер пайдаланушылар бөлінісінде әкімшілік-аумақтық бірлік аумағында жайылымдардың орналасу схемасы (қартасы)

1	ШҚ Лати пов Мыр зағұл Есір кепо вич	2261	37	19	628	204	12	3	18	15	444	57	1130 4	3060	1486 5	- 1260 4
2	" Сағы натіл еу" ШҚ Мың баев Нұра дин Сағы нови ч	2584	62	15	226	122	12	3	18	15	744	45	4068	1830	6687	- 4103
3	" Ержа н" ШҚ Бері баев Ерла н Тіле уқаб ылов ич	2907	18	17	100	63	12	3	18	15	216	51	1800	945	3012	-105
4	" Мам ытов " ШҚ Мам ытов Тәуе кел	500	-	-	85	-	12	3	18	15	-	-	1530	-	1530	- 1030
5	" Жені с"Ш Қ Сатж анов Жені с Ама нгел диев ич	500	10	24	18	4	12	3	18	15	120	72	324	60	1098	-598

6	" Мерген" ШҚ Итже месо в Кырлыбай	418	3	-	73	28	12	3	18	15	36	0	1314	420	1770	-1352
	Жиыны:	418	3	-	73	28	x	x	x	x	36	0	1314	420	1770	-1352
	Барлығы:	9170	130	75	1140	444	x	x	x	x	1560	225	20520	6660	28965	-19795

Ескерту: аббревиатуралардың толық жазылуы:

МІҚ- мүйізді ірі қара

ҰМ- Ұсақ мал

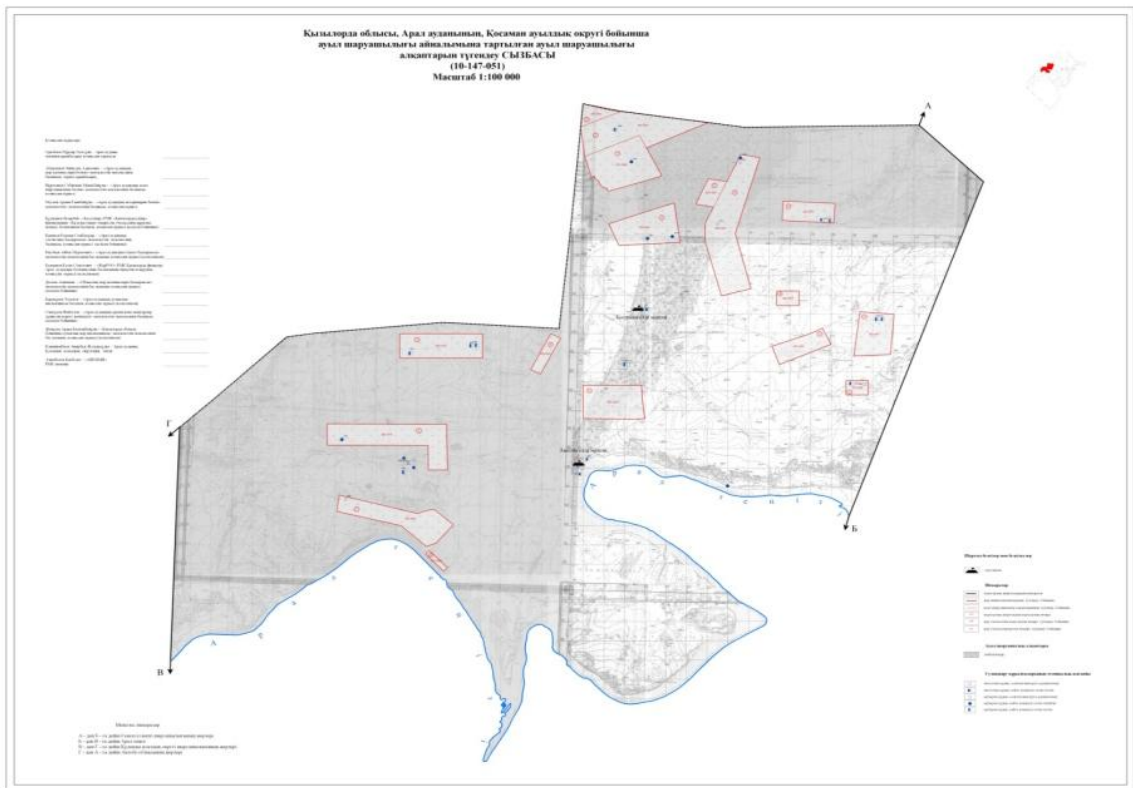
Қосаман ауылдық округі бойынша елді мекендер бөлінісінде МІҚ аналық (сауын) мал басын орналастыру үшін жайылымдарды бөлу жөніндегі мәліметтер

№	Елді мекені	Жайылым алаңы, (га)	Сауын сиырлардың болуы (бас)	Жайылымға қажеттілік нормасы 1 бас, (га)	Жайылымдардың қажеттілігі, (га)	Жайылымдармен қамтамасыз етілмеген (га)	Қажеттілік қамтамасыз етілуі, %	Артықшылық, Кемшілік, (га)
1	Қосаман ауылы	6211	172	12	2064	+4147	4	+4147
2	Ақеспе ауылы	3809	62	12	744	+3065	16	+3065
	Барлығы	556	237	x	2844	- 2 208	20	-

Ескерту: аббревиатуралардың толық жазылуы:

МІҚ- мүйізді ірі қара

Жайылым айналымдарының қолайлы схемасы



- Округ шекарасы



- Ауыл шаруашылығы мақсатындағы жерлер санатындағы жайылымдар

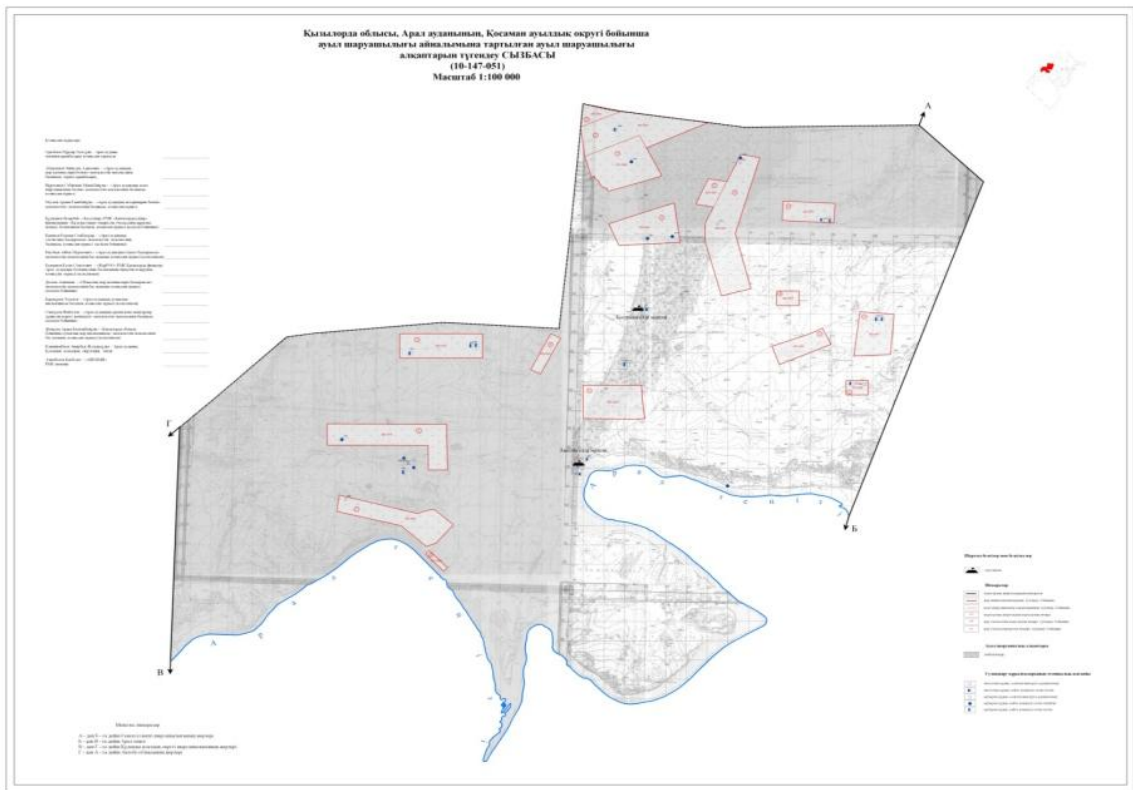


- Күз, қыс айларында пайдаланылатын жайылымдық жерлер

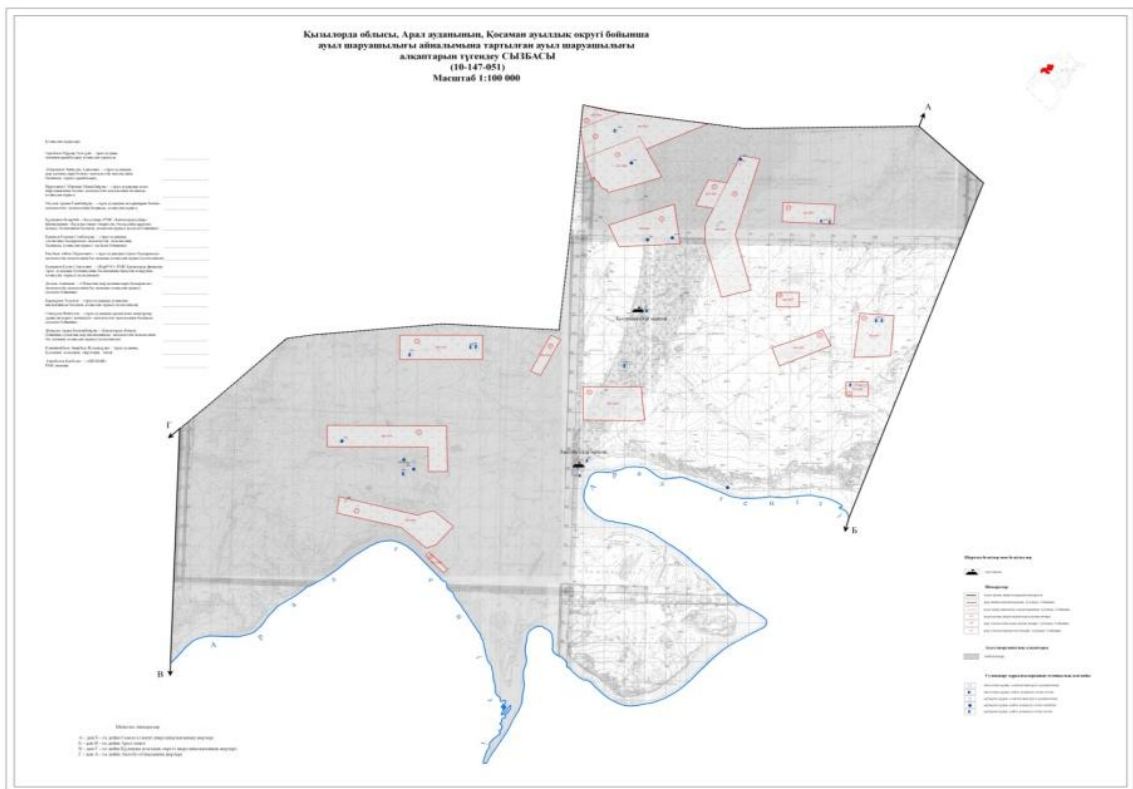


- Көктем, жаз айларында пайдаланылатын жайылымдық жерлер

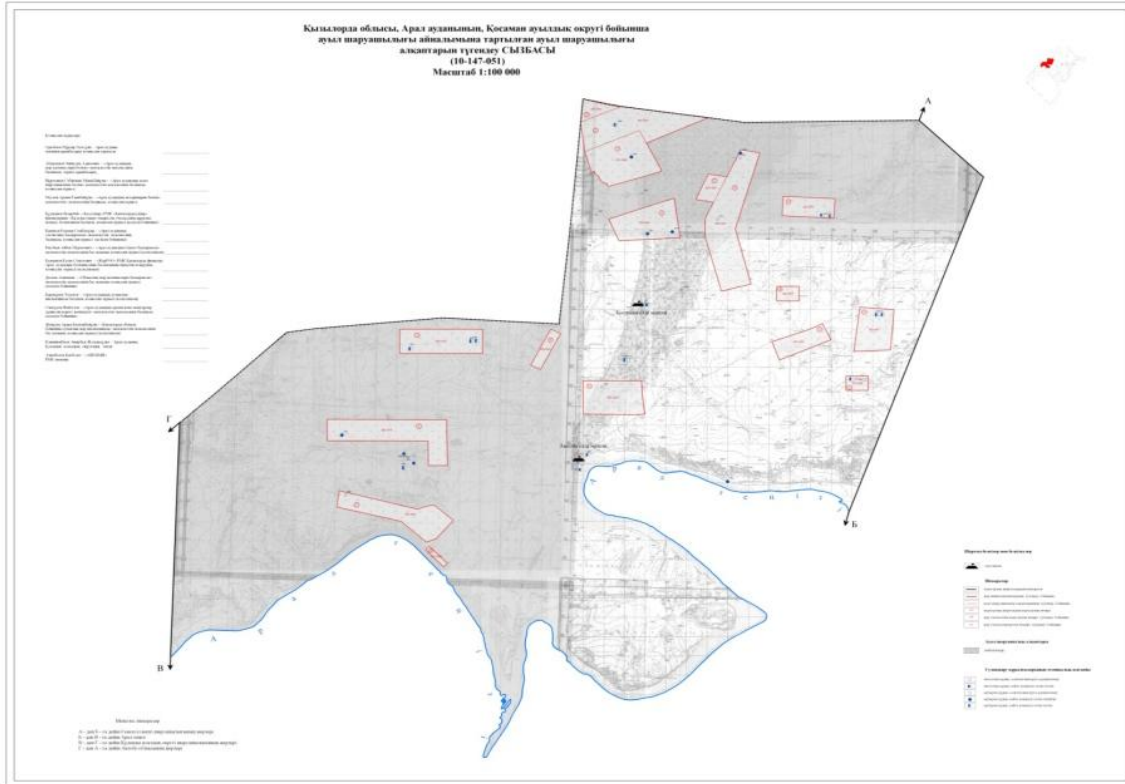
Жайылымдардың, оның ішінде маусымдық айылымдардың сыртқы және ішкі шекаралары мен алаңдары, жайылымдық инфрақұрылым объектілері белгіленген картасы



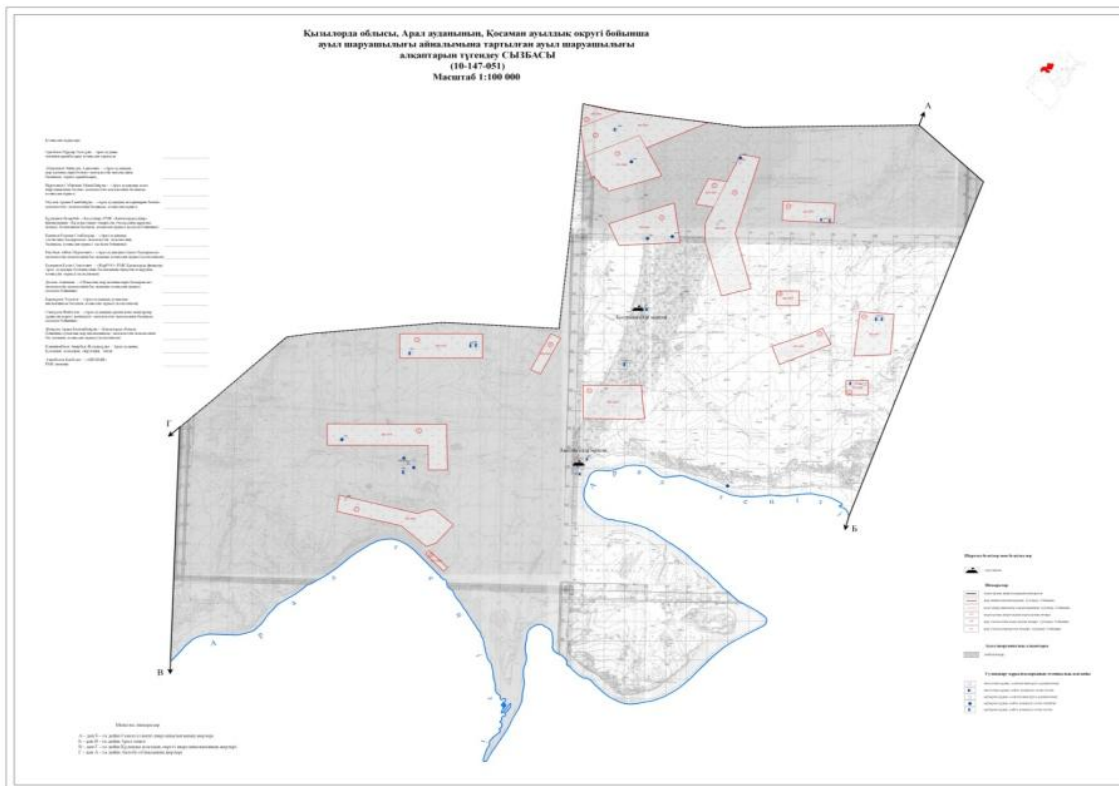
Жайылым пайдаланушылардың су тұтыну нормасына сәйкес жасалған су көздеріне (көлдерге, өзендерге, тоғандарға, апандарға, суару немесе суландыру каналдарына, құбырлы немесе шахталы құдықтарға) қол жеткізу схемасы



Жайылымы жоқ жеке және (немесе) заңды тұлғалардың ауылшаруашылығы жануарларының мал басын орналастыру үшін жайылымдарды қайта бөлу және оны берілетін жайылымдарға ауыстыру схемасы



Ауылдық округ маңында орналасқан жайылымдармен қамтамасыз етілмеген жеке және (немесе) заңды тұлғалардың ауылшаруашылығы жануарларының мал басын шалғайдағы жайылымдарға орналастыру схемасы



- Мал басын орналастыру шекаралары

Ветеринариялық-санитариялық объектілер туралы мәлімет

№	Елді мекен атауы	Мал дәрігерлік пунктері	Мал тоғыту орындары	Қашырым пунктері	Мал көмінділері
1	Қосаман ауылдық округі	1	-	-	-

Арал аудандық мәслихатының
2022 жылғы "26" желтоқсандағы
№ 358 шешіміне 17-қосымша

Қосжар ауылдық округінің 2022 - 2023 жылдарға арналған жайылымдарды басқару және оларды пайдалану жөніндегі жоспары

1) Құқық белгілейтін құжаттар негізінде жер санаттары, жер учаскелерінің меншік иелері және жер пайдаланушылар бөлінісінде әкімшілік-аумақтық бірлік аумағында жайылымдардың орналасу схемасы (картасы);

2) жайылым айналымдарының қолайлы схемасы;

3) жайылымдардың, оның ішінде маусымдық жайылымдардың сыртқы және ішкі шекаралары мен алаңдары, жайылымдық инфрақұрылым объектілері белгіленген картасы;

4) жайылым пайдаланушылардың су тұтыну нормасына сәйкес жасалған су көздеріне (көлдерге, өзендерге, тоғандарға, апандарға, суару немесе суландыру каналдарына, құбырлы немесе шахталы құдықтарға) қолжеткізу схемасы;

5) жайылымы жоқ жеке және (немесе) заңды тұлғалардың ауыл шаруашылығы жануарларының мал басын орналастыру үшін жайылымдарды қайта бөлу және оны берілетін жайылымдарға ауыстыру схемасы;

6) ауылдық округ маңында орналасқан жайылымдармен қамтамасыз етілмеген жеке және (немесе) заңды тұлғалардың ауыл шаруашылығы жануарларының мал басын шалғайдағы жайылымдарға орналастыру схемасы;

7) ауыл шаруашылығы жануарларын жаюдың және айдаудың маусымдық маршруттарын белгілейтін жайылымдарды пайдалану жөніндегі күнтізбелік графигі.

Ауылдық округтің аумағы құрғақ, даласы бетеге-селеулі белдем тармағына жатады.

Дала өсімдігі басым болуы анықталды, оның негізгі түрлері: бетеге, селеулер, сұлыбас және шамалы даланың түрлі шөптерінің қатысуымен әр түрлі жусанның түрлері.

Ауылдық округтің аумағында гидрографиялық торап нашар дамыған. Жайылымды суландыру табиғи төмендеуінен қамтамасыз етіледі – көлдерден. Судың сапасы әлсіз тұздылау, малдарды суару үшін жарамды.

Жайылымдық алқаптардың орташа өнімділігі – 8,8 центнер/гектарды құрайды.

Жайылымдар жемдерінің қоры ұзақтығы 170-180 күн болатын жайылым кезеңінде пайдаланылады.

Әкімшілік-аумақтық бөлісу Қожар ауылдық округіне, Қосжар елді мекені кіреді,

Табиғи жағдайлар бойынша Қосжар ауылдық округінің аумағы күрт континентальды, жазы ыстық құрғақ келеді, қысы қар жамылғысының аздығымен ерекшеленеді. Мұндағы агроклиматтық жағдайлар біркелкі емес. Жылу мен ылғалдың қамтамасыз етілуіне байланысты өте құрғақ, құрғақ және ыстық. Жазы үнемі ыстық болып тұрады. Мұнда негізінен жусан, сораң, жантақ, т.б түрлі шөптер өседі. Халықтың жеке малдарын жем-шөппен қамтамасыз етуге елді мекенге іргелес жайылым алқаптарын трансформациялау ұсынылады.

Ауылдық округтің жалпы жер қоры 2004 гектар (бұдан әрі – га). Соның ішінде жайылымдар – 643 га.

Санаттары бойынша жерлер келесідей бөлінеді:

ауыл шаруашылығы мақсатындағы жерлер – 217 гектар;

елді мекендердің жері- 2004 гектар;

өнеркәсіп, көлік, байланыс, ғарыш қызметі, қорғаныс, ұлттық қауіпсіздік мұқтажына арналған және ауыл шаруашылығына арналмаған өзге де жер-жоқ

Ауылдық округ аумағындағы ауыл шаруашылығы жануарлары мал басының саны: мүйізді ірі қара- 335 бас, уақ мал-644 бас, жылқы-126, түйе-11 бас бас тіркелген.

Ауыл шаруашылығы жануарларының түрлері бойынша келесідей бөлінген:

іріқара мал-1табын;

уақ мал - 15 отар;

жылқылар - 10 үйір;

түйелер -

Жайылымдар ауданның табиғи-климаттық ерекшелігіне байланысты табиғи жайылымдарға жатады және көбінесе малды бағу үшін пайдаланылады. Округ аумағында екпе және аридтік жайылымдар жоқ.

Жайылымдарды негізгі пайдаланушылар Қосжар ауылдық округінің тұрғындары болып табылады.

Жоспар жайылымдарды ұтымды пайдалану, жем-шөпке қажеттілікті тұрақты қамтамасыз ету және жайылымдардың тозу процестерін болғызбау мақсатында қабылданды.

Қосжар ауылдық округі аумағында 1 ветеринарлық пункт, 1 үлгілік мал қорымы қызмет істейді.

Қосжар ауылдық округінде малды айдап өтуге арналған сервитуттар белгіленбеген.

Құқық белгілейтін құжаттар негізінде жер санаттары, жер учаскелерінің меншік иелері және жер пайдаланушылар бөлінісінде әкімшілік-аумақтық бірлік аумағында жайылымдардың орналасу схемасы (қартасы)

1	Есеп баев Елдо с	90	6	23	25	-	12	3	18	15	72	69	450	-	591	
	Қорытынды	90	6	23	25	-	12	3	18	15	72	69	450	-	591	

Ескерту: аббревиатуралардың толық жазылуы:

МІҚ- мүйізді ірі қара ҰМ- Ұсақ мал

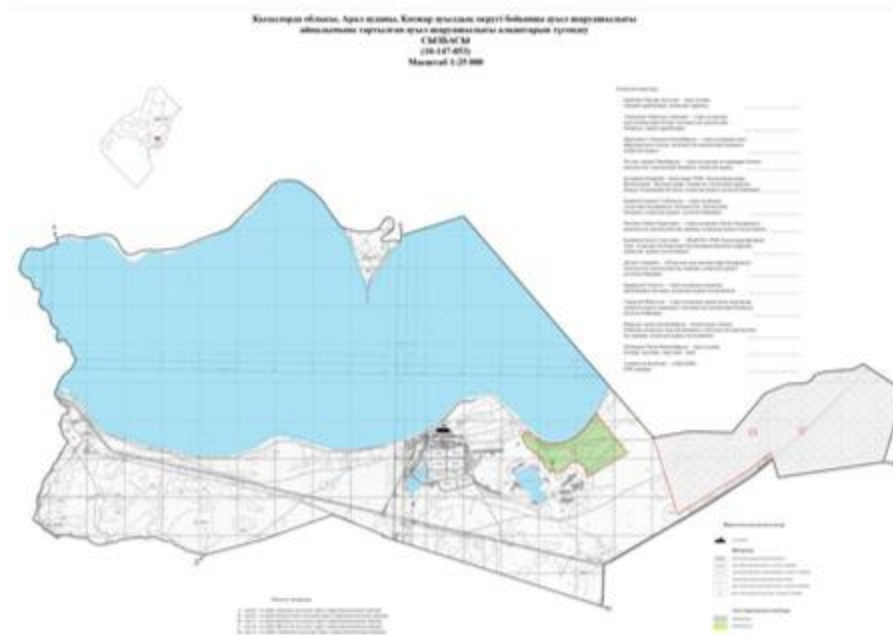
Қосжар ауылдық округі бойынша елді мекендер бөлінісінде МІҚ аналық (сауын) мал басын орналастыру үшін жайылымдарды бөлу жөніндегі мәліметтер

№	Елді мекені	Жайылым алаңы, (га)	Сауын сиырлардың болуы (бас)	Жайылымға қажеттілік нормасы 1 бас, (га)	Жайылымдардың қажеттілігі, (га)	Жайылымдармен қамтамасыз етілмеген (га)	Қажеттіліктің қамтамасыз етілуі, %	Артықшылық, (га)
1	Қосжар ауылы	643	165	12	1980	-	1980	1340
	Барлығы	643	165	12	1980	-	1980	1340

Ескерту: аббревиатуралардың толық жазылуы:

МІҚ- мүйізді ірі қара

Жайылым айналымдарының қолайлы схемасы



Жайылым пайдаланушылардың су тұтыну нормасына сәйкес жасалған су көздеріне (көлдерге, өзендерге, тоғандарға, апандарға, суару немесе суландыру каналдарына, құбырлы немесе шахталы құдықтарға) қол жеткізу схемасы



Жайылымы жоқ жеке және (немесе) заңды тұлғалардың ауылшаруашылығы жануарларының мал басын орналастыру үшін жайылымдарды қайта бөлу және оны берілетін жайылымдарға ауыстыру схемасы

Құланды ауылдық округінің 2022 - 2023 жылдарға арналған жайылымдарды басқару және оларды пайдалану жөніндегі жоспары

1) Құқық белгілейтін құжаттар негізінде жер санаттары, жер учаскелерінің меншік иелері және жер пайдаланушылар бөлінісінде әкімшілік-аумақтық бірлік аумағында жайылымдардың орналасу схемасы (картасы);

2) жайылым айналымдарының қолайлы схемасы;

3) жайылымдардың, оның ішінде маусымдық жайылымдардың сыртқы және ішкі шекаралары мен алаңдары, жайылымдық инфрақұрылым объектілері белгіленген картасы;

4) жайылым пайдаланушылардың су тұтыну нормасына сәйкес жасалған су көздеріне (көлдерге, өзендерге, тоғандарға, апандарға, суару немесе суландыру каналдарына, құбырлы немесе шахталы құдықтарға) қолжеткізу схемасы;

5) жайылымы жоқ жеке және (немесе) заңды тұлғалардың ауыл шаруашылығы жануарларының мал басын орналастыру үшін жайылымдарды қайта бөлу және оны берілетін жайылымдарға ауыстыру схемасы;

6) ауылдық округ маңында орналасқан жайылымдармен қамтамасыз етілмеген жеке және (немесе) заңды тұлғалардың ауыл шаруашылығы жануарларының мал басын шалғайдағы жайылымдарға орналастыру схемасы;

7) ауыл шаруашылығы жануарларын жаюдың және айдаудың маусымдық маршруттарын белгілейтін жайылымдарды пайдалану жөніндегі күнтізбелік графигі.

Ауылдық округтің аумағы құрғақ, даласы бетеге-селеулі белдем тармағына жатады.

Дала өсімдігі басым болуы анықталды, оның негізгі түрлері: бетеге, селеулер, сұлыбас және шамалы даланың түрлі шөптерінің қатысуымен әр түрлі жусанның түрлері.

Ауылдық округтің аумағында гидрографиялық торап нашар дамыған. Жайылымды суландыру табиғи төмендеуінен қамтамасыз етіледі – көлдерден. Судың сапасы әлсіз тұздылау, малдарды суару үшін жарамды.

Жайылымдық алқаптардың орташа өнімділігі – 8,8 центнер/гектарды құрайды

Жайылымдар жемдерінің қоры ұзақтығы 170-180 күн болатын жайылым кезеңінде пайдаланылады.

Әкімшілік-аумақтық бөлісу Құланды ауылдық округіне, Ақбасты елді мекені кіреді,

Табиғи жағдайлар бойынша Құланды ауылдық округінің аумағы дала аймағының шегінде және агроклиматтық көрсеткіштер бойынша екі агроклиматтық ауданда: құрғақшылық орташа жылы (орталық және оңтүстік бөлігі) және құрғақ қалыпты жылы (солтүстік бөлігі), олар континенттіліктің барлық ерекшеліктерімен сипатталады: қатал ұзақ қыста, қысқа қалыпты ыстық жазда, қыстың және жаз температураларының күрт қарама-қайшылықтарымен, жылдық жауын-шашынның аз мөлшерімен сипатталады.

Ауылдық округтің жалпы жер қоры 18340 гектар (бұдан әрі – га). Соның ішінде жайылымдар – 6530 га.

Санаттары бойынша жерлер келесідей бөлінеді:

ауыл шаруашылығы мақсатындағы жерлер – 6530 гектар;

елді мекендердің жері-11810 гектар;

өнеркәсіп, көлік, байланыс, ғарыш қызметі, қорғаныс, ұлттық қауіпсіздік мұқтажына арналған және ауыл шаруашылығына арналмаған өзге де жерлер жоқ ;

Ауылдық округ аумағындағы ауыл шаруашылығы жануарлары мал басының саны: мүйізді ірі қара- 459 бас, уақ мал-592 бас, жылқы-1844 бас, түйе 2345 бас тіркелген.

Ауыл шаруашылығы жануарларының түрлері бойынша келесідей бөлінген:

іріқара мал-1табын;

уақ мал - 15 отар;

жылқылар - 10 үйір;

түйелер – 2-келе

Жайылымдар ауданның табиғи-климаттық ерекшелігіне байланысты табиғи жайылымдарға жатады және көбінесе малды бағу үшін пайдаланылады. Округ аумағында екпе және аридтік жайылымдар жоқ.

Жайылымдарды негізгі пайдаланушылар Құланды ауылдық округінің тұрғындары болып табылады.

Жоспар жайылымдарды ұтымды пайдалану, жем-шөпке қажеттілікті тұрақты қамтамасыз ету және жайылымдардың тозу процестерін болғызбау мақсатында қабылданды.

Құланды ауылдық округі аумағында 1 ветеринарлық пункті қызмет істейді.

Құланды ауылдық округінде малды айдап өтуге арналған сервитуттар белгіленбеген.

Құқық белгілейтін құжаттар негізінде жер санаттары, жер учаскелерінің меншік иелері және жер пайдаланушылар бөлінісінде әкімшілік-аумақтық бірлік аумағында жайылымдардың орналасу схемасы (картасы)

2	Исмагулов Саулхан	1000	-	-	-	10	12	3	18	15	-	-	-	150	150
3	Елигеев Энгельс	1000	-	-	-	10	12	3	18	15	-	-	-	150	150
4	Кулманов Жан дос	1000	-	-	-	-	12	3	18	15	-	-	-	-	-
5	Утепов Алмат	1300	-	-	8	-	12	3	18	15	-	-	144	-	144
6	Шалманов Бауржан	1000	-	-	-	-	12	3	18	15	-	-	-	-	-
	Барлығы	6788	-	-	19	20							342	300	642

Ескерту: аббревиатуралардың толық жазылуы:

МІҚ- мүйізді ірі қара

ҰМ- Ұсақ мал

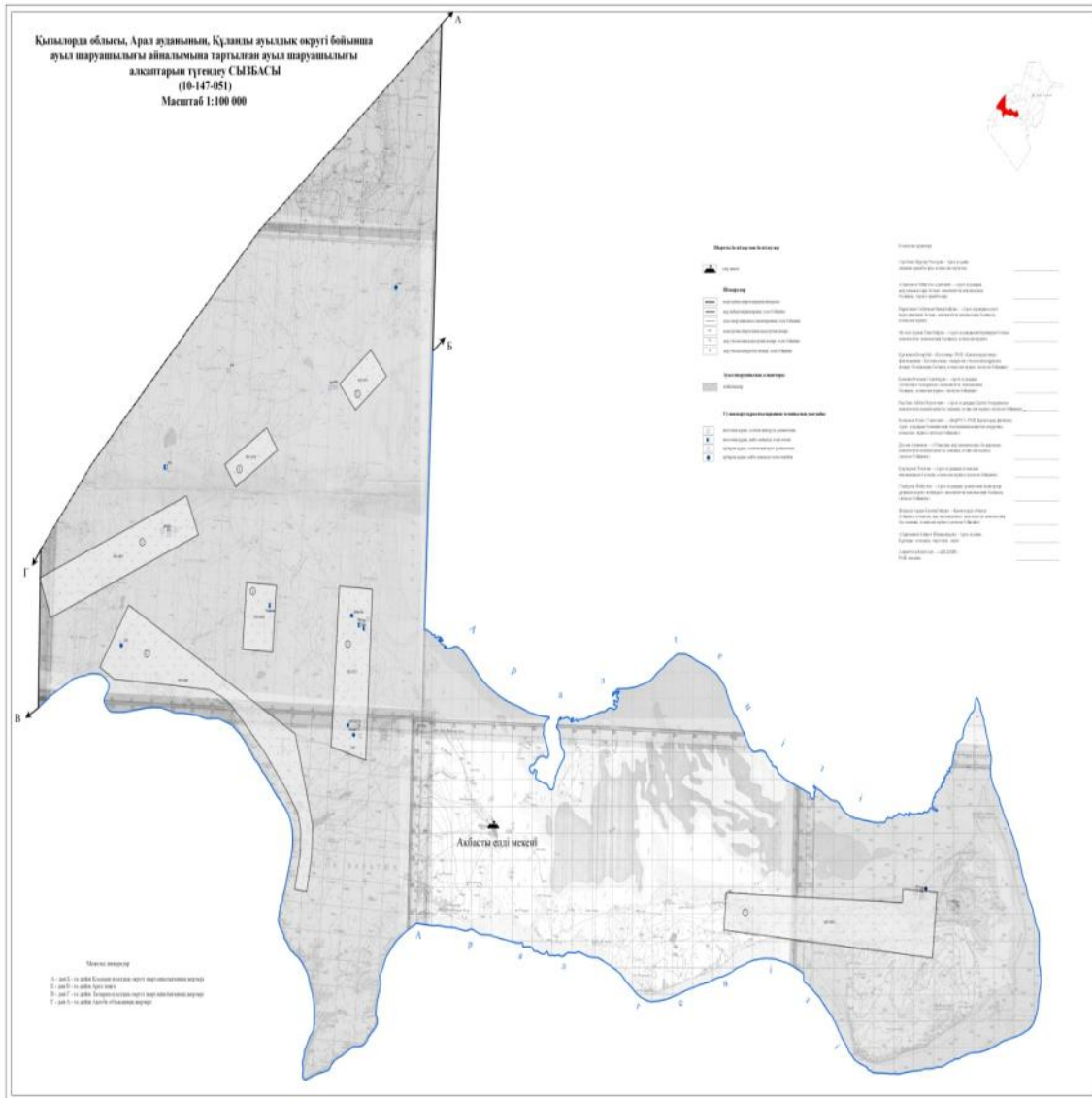
Құланды ауылдық округі бойынша елді мекендер бөлінісінде МІҚ аналық (сауын) мал басын орналастыру үшін жайылымдарды бөлу жөніндегі мәліметтер





№	Елді мекені	Жайылым алаңы, (га)	Сауын сиырлардың болуы (бас)	Жайылымға қажеттілік нормасы 1 бас, (га)	Жайылымдардың қажеттілігі, (га)	Жайылымдармен қамтамасыз етілмеген (га)	Қажеттіліктің қамтамасыз етілуі, %	Артықшылық, (га)
1	Ақбасты елді мекені	6530	174	12	2088	-	312	4442
	Барлығы	6530	174	12	2088	-	312	4442

Ескерту: аббревиатуралардың толық жазылуы:

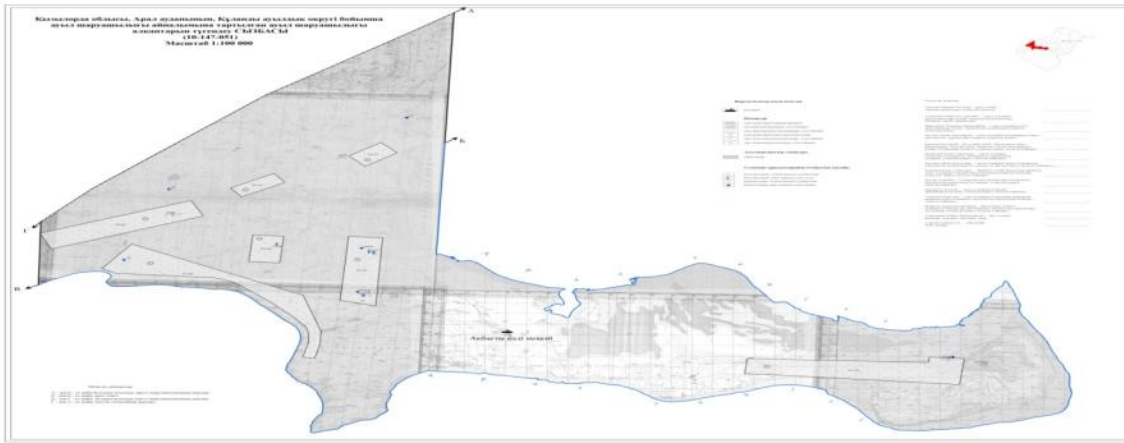
МІҚ- мүйізді ірі қара

Жайылым айналымдарының қолайлы схемасы



-  - Округ шекарасы
-  - Ауыл шаруашылығы мақсатындағы жерлер санатындағы жайылымдар
-  - Күз, қыс айларында пайдаланылатын жайылымдық жерлер
-  - Көктем, жаз айларында пайдаланылатын жайылымдық жерлер

Жайылымдардың, оның ішінде маусымдық айылымдардың сыртқы және ішкі шекаралары мен алаңдары, жайылымдық инфрақұрылым объектілері белгіленген картасы




Жайылым пайдаланушылардың су тұтыну нормасына сәйкес жасалған су көздеріне (көлдерге, өзендерге, тоғандарға, апандарға, суару немесе суландыру каналдарына, құбырлы немесе шахталы құдықтарға) қол жеткізу схемасы

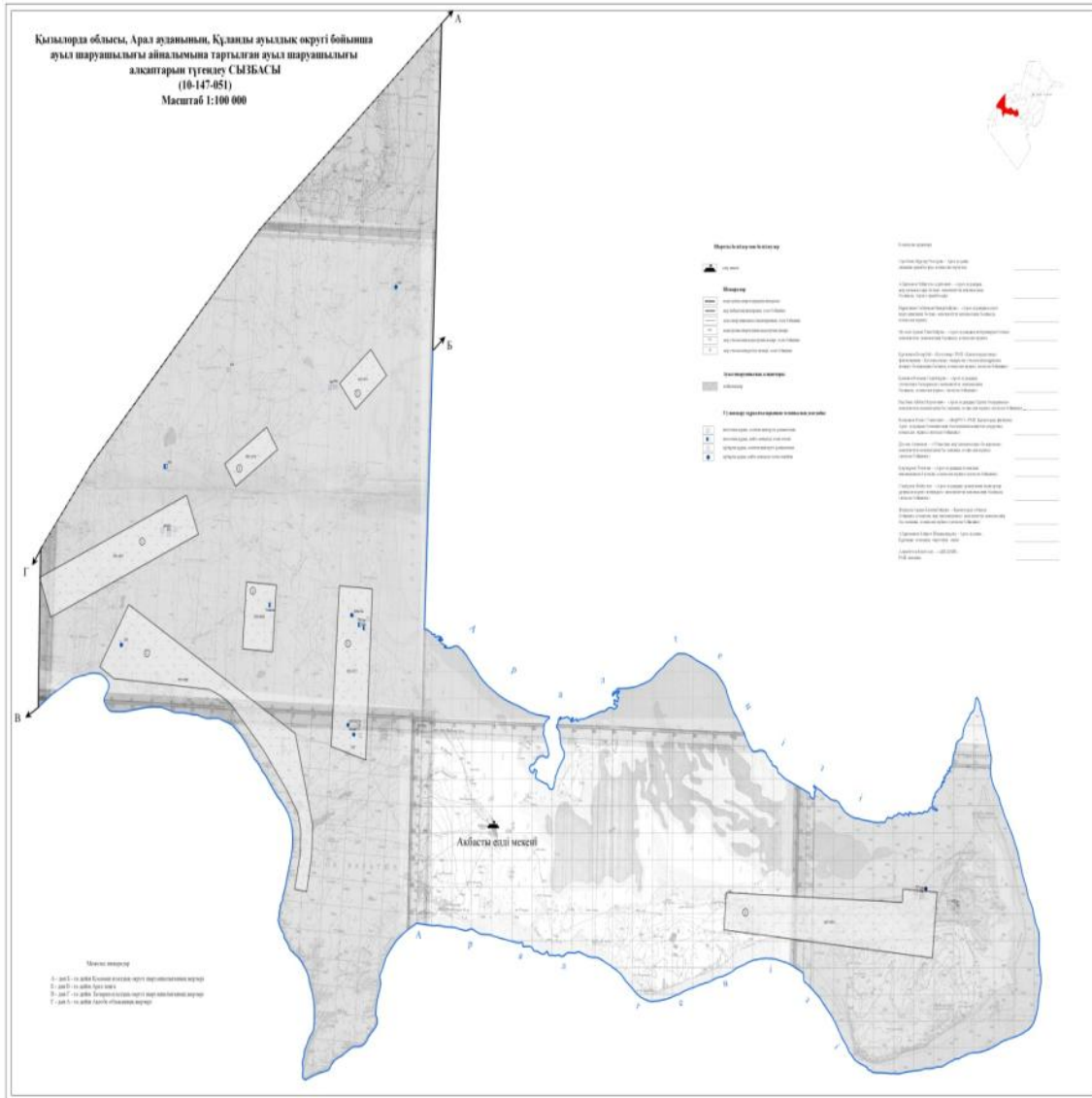



Жайылымы жоқ жеке және (немесе) заңды тұлғалардың ауыл шаруашылығы жануарларының мал басын орналастыру үшін жайылымдарды қайта бөлу және оны берілетін жайылымдарға ауыстыру схемасы



 - Жайылымдарды қайта бөлуге арналған жер телімдері

Ауылдық округ маңында орналасқан жайылымдармен қамтамасыз етілмеген жеке және (немесе) заңды тұлғалардың ауылшаруашылығы жануарларының мал басын шалғайдағы жайылымдарға орналастыру схемасы



 Мал басын орналастыру шекаралары

Ветеринариялық-санитариялық объектілер туралы мәлімет

№	Елді мекен атауы	Мал дәрігерлік пунктері	Мал тоғыту орындары	Қашырым пунктері	Мал көмінділері
1	Құланды ауылдық округі	1	-	-	-

Мергенсай ауылдық округінің 2022 - 2023 жылдарға арналған жайылымдарды басқару және оларды пайдалану жөніндегі жоспары

1) Құқық белгілейтін құжаттар негізінде жер санаттары, жер учаскелерінің меншік иелері және жер пайдаланушылар бөлінісінде әкімшілік-аумақтық бірлік аумағында жайылымдардың орналасу схемасы (картасы);

2) жайылым айналымдарының қолайлы схемасы;

3) жайылымдардың, оның ішінде маусымдық жайылымдардың сыртқы және ішкі шекаралары мен алаңдары, жайылымдық инфрақұрылым объектілері белгіленген картасы;

4) жайылым пайдаланушылардың су тұтыну нормасына сәйкес жасалған су көздеріне (көлдерге, өзендерге, тоғандарға, апандарға, суару немесе суландыру каналдарына, құбырлы немесе шахталы құдықтарға) қолжеткізу схемасы;

5) жайылымы жоқ жеке және (немесе) заңды тұлғалардың ауыл шаруашылығы жануарларының мал басын орналастыру үшін жайылымдарды қайта бөлу және оны берілетін жайылымдарға ауыстыру схемасы;

6) ауылдық округ маңында орналасқан жайылымдармен қамтамасыз етілмеген жеке және (немесе) заңды тұлғалардың ауыл шаруашылығы жануарларының мал басын шалғайдағы жайылымдарға орналастыру схемасы;

7) ауыл шаруашылығы жануарларын жаюдың және айдаудың маусымдық маршруттарын белгілейтін жайылымдарды пайдалану жөніндегі күнтізбелік графигі.

Ауылдық округтің аумағы құрғақ, даласы бетеге-селеулі белдем тармағына жатады.

Дала өсімдігі басым болуы анықталды, оның негізгі түрлері: бетеге, селеулер, сұлыбас және шамалы даланың түрлі шөптерінің қатысуымен әр түрлі жусанның түрлері.

Ауылдық округтің аумағында гидрографиялық торап нашар дамыған. Жайылымды суландыру табиғи төмендеуінен қамтамасыз етіледі – көлдерден. Судың сапасы әлсіз тұздылау, малдарды суару үшін жарамды.

Жайылымдық алқаптардың орташа өнімділігі – 8,8 центнер/гектарды құрайды

Жайылымдар жемдерінің қоры ұзақтығы 170-180 күн болатын жайылым кезеңінде пайдаланылады.

Әкімшілік-аумақтық бөлісу Мергенсай ауылдық округіне, Жалаңаш, Тастүбек елді мекендері кіреді,

Табиғи жағдайлар бойынша Қосаман ауылдық округінің аумағы дала аймағының шегінде және агроклиматтық көрсеткіштер бойынша екі агроклиматтық ауданда: құрғақшылық және құрғақ қалыпты жылы, олар континенттіліктің барлық ерекшеліктерімен сипатталады: қатал ұзақ қыста, қысқа қалыпты ыстық жазда, қыстың және жаз температураларының күрт қарама-қайшылықтарымен, жылдық жауын-шашынның аз мөлшерімен сипатталады.

Ауылдық округтің жалпы жер қоры 34553 гектар (бұдан әрі – га). Соның ішінде жайылымдар – 18218 га.

Санаттары бойынша жерлер келесідей бөлінеді:

ауыл шаруашылығы мақсатындағы жерлер – 10851 гектар;

елді мекендердің жері-104,5 гектар;

өнеркәсіп, көлік, байланыс, ғарыш қызметі, қорғаныс, ұлттық қауіпсіздік мұқтажына арналған жер және ауылшаруашылығына арналмаған өзге де жерлер – жоқ.

Ауылдық округ аумағындағы ауыл шаруашылығы жануарлары мал басының саны: мүйізді ірі қара- 580 бас, уақ мал-1070 бас, жылқы-1272, 1320 бас түйе тіркелген.

Ауыл шаруашылығы жануарларының түрлері бойынша келесідей бөлінген:

іріқара мал-1табын;

уақ мал - 15 отар;

жылқылар - 10 үйір;

түйелер - жоқ.

Жайылымдар ауданның табиғи-климаттық ерекшелігіне байланысты табиғи жайылымдарға жатады және көбінесе малды бағу үшін пайдаланылады. Округ аумағында екпе және аридтік жайылымдар жоқ.

Жайылымдарды негізгі пайдаланушылар Мергенсай ауылдық округінің тұрғындары болып табылады.

Жоспар жайылымдарды ұтымды пайдалану, жем-шөпке қажеттілікті тұрақты қамтамасыз ету және жайылымдардың тозу процестерін болғызбау мақсатында қабылданды.

Мергенсай ауылдық округі аумағында 1 ветеринарлық пункт қызмет істейді.

Мергенсай ауылдық округінде малды айдап өтуге арналған сервитуттар белгіленбеген.

Құқық белгілейтін құжаттар негізінде жер санаттары, жер учаскелерінің меншік иелері және жер пайдаланушылар бөлінісінде әкімшілік-аумақтық бірлік аумағында жайылымдардың орналасу схемасы (картасы)



Мергенсай ауылдық округі аумағындағы жер учаскелерінің меншік иелері тізімі

№	Жер учаскелерінің жер пайдаланушыларының атауы	Жайылымы (га)	Түрлері бойынша малдың болуы, (бас)				Жайылымға қажеттілік нормасы 1 бас, (га)				Жайылымдардың қажеттілігі, (га)				Артық жайылымдар, (га)	
			ІҚМ	ҰҚМ	Жылқы	Түіе	ІҚМ	ҰҚМ	Жылқы	Түіе	ІҚМ	ҰҚМ	Жылқы	Түіе		Жиыны (га)
1	Өленов Табын	9347	-	-	24	-	12	3	18	15	-	-	432	-	432	8915
2	Дүйсеналиев Жаңабай	37	-	-	-	4	12	3	18	15	-	-	-	60	60	-23
3	Кабетова Баянсулу	114	25	-	-	-	12	3	18	15	300	-	-	-	300	-186
4	Хасенов Темірбек	705	35	-	-	10	12	3	18	15	420	-	-	150	570	130
5	Манахов Рустем	365	14	-	-	-	12	3	18	15	168	-	-	-	168	198

6	Кари ев Азил хан	283	36	-	-	69	12	3	18	15	432	-	-	1035	1467	- 1184
	Қор ыты нды	10 851	110	-	24	83	x	x	x	x	1320	-	432	1245	2997	10 636

Ескерту: аббревиатуралардың толық жазылуы:

МІҚ- мүйізді ірі қара ҰМ- Ұсақ мал

Мергенсай ауылдық округі бойынша елді мекендер бөлінісінде ІҚМ аналық (сауын) мал басын орналастыру үшін жайылымдарды бөлу жөніндегі мәліметтер

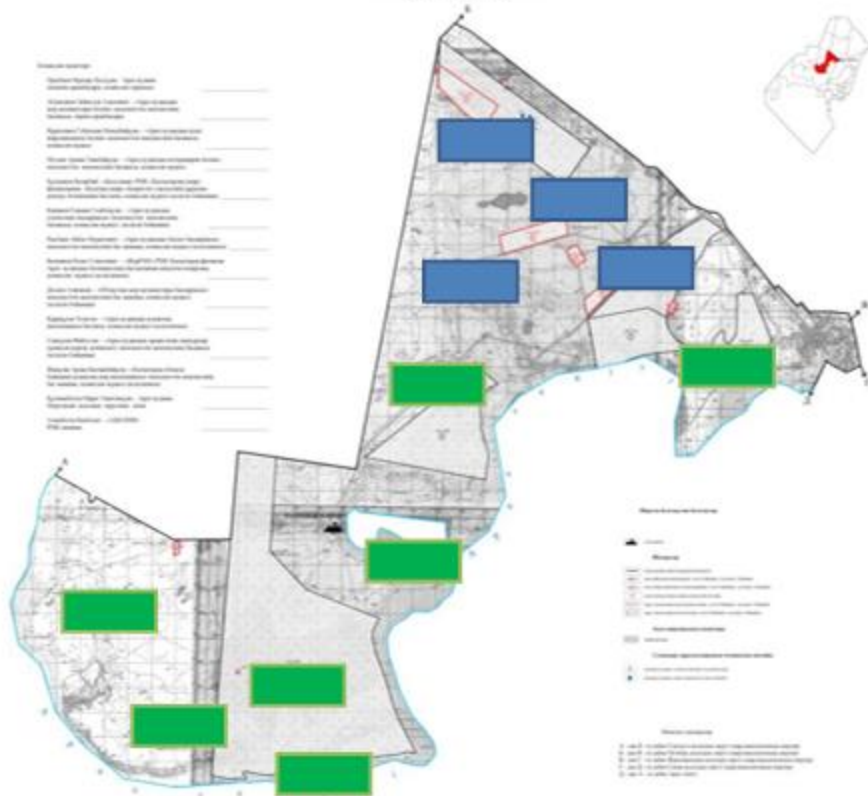
№	Елді мекені	Жайылым алаңы, (га)	Сауын сиырлардың болуы (бас)	Жайылымға қажеттілік нормасы 1 бас, (га)	Жайылымдардың қажеттілігі, (га)	Жайылымдармен қамтамасыз етілмеген (га)	Қажеттіліктің қамтамасыз етілуі, %	Артықшылық, Кемшілік, (га)
1	Жалаңаш ауылы	10372	71	12	852	9520	100	+9520
2	Тастүбек ауылы	479	39	12	468	11	97,7	+11
	Барлығы	10851	110	x	1320	9531	100	9531





Ескерту: аббревиатуралардың толық жазылуы:

МІҚ- мүйізді ірі қара

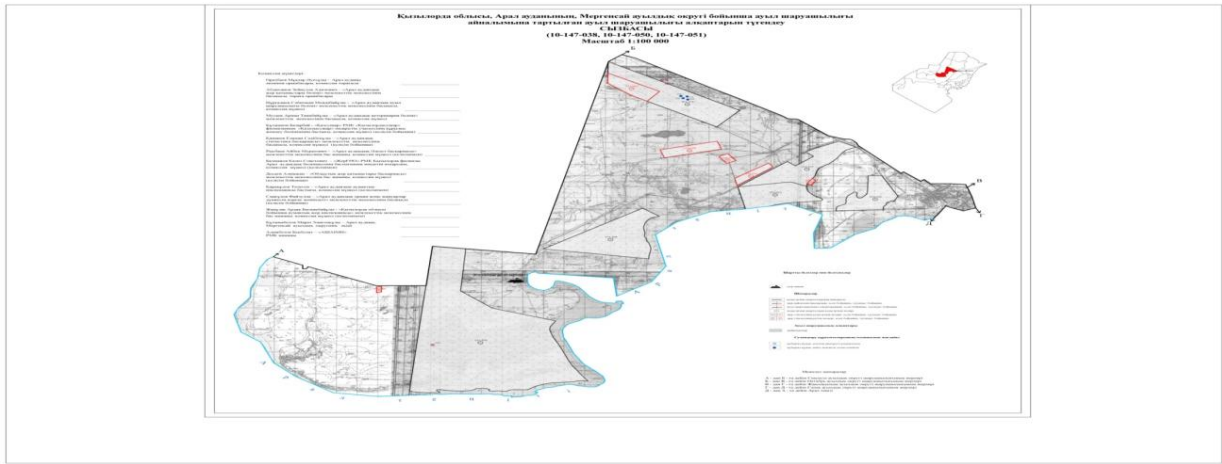
Жайылым айналымдарының қолайлы схемасы

Қызылорда облысы, Арал ауданының, Мергенсай ауылдық округі бойынша ауыл шаруашылығы
аймақтарының қарастырылған ауыл шаруашылығы аймақтарының түрлері
СМБ/АҚМ
(10-147-038, 10-147-050, 10-147-051)
Масштабы 1:100 000

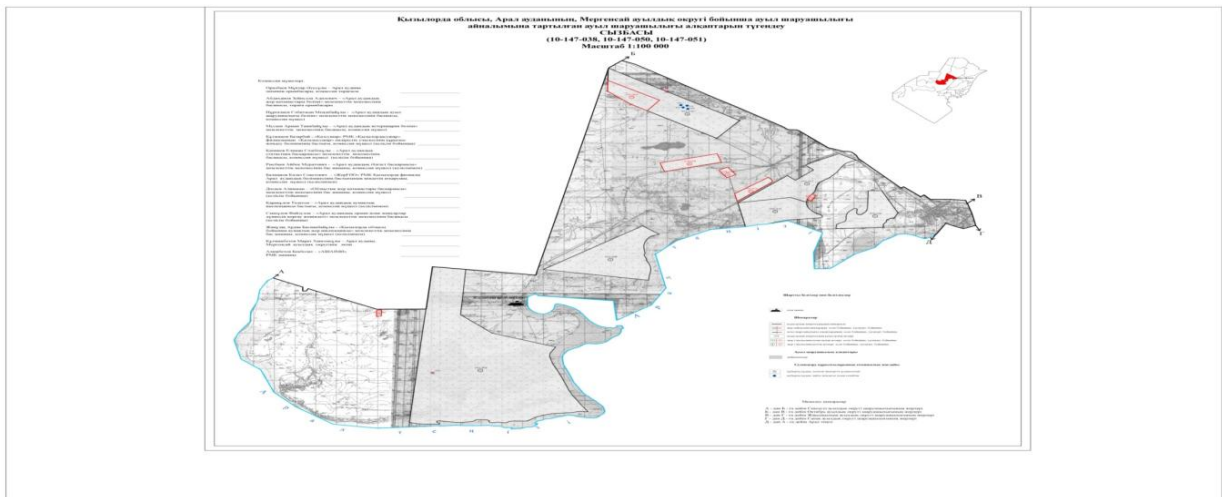


-  - Округ шекарасы
-  - Ауыл шаруашылығы мақсатындағы жерлер санатындағы жайылымдар
-  - Күз, қыс айларында пайдаланылатын жайылымдық жерлер
-  - Көктем, жаз айларында пайдаланылатын жайылымдық жерлер

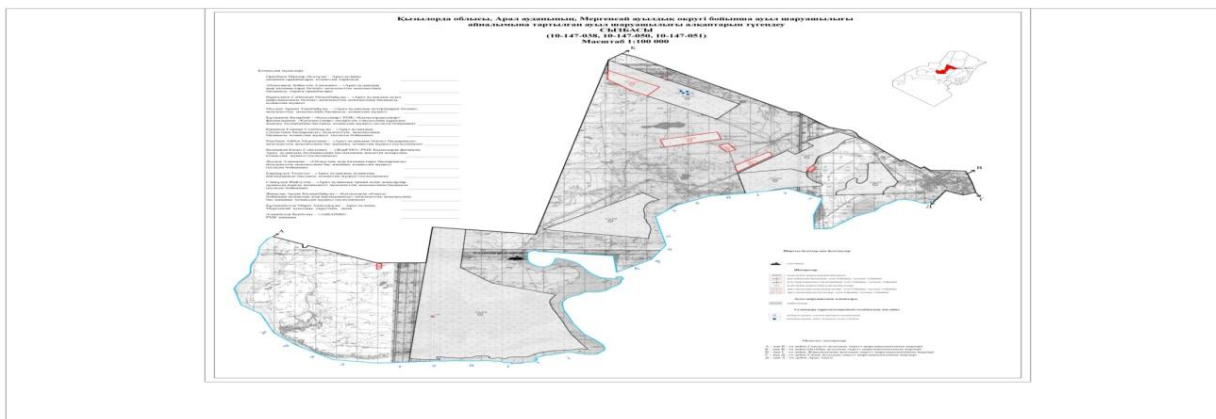
Жайылымдардың, оның ішінде маусымдық айылымдардың сыртқы және ішкі шекаралары мен алаңдары, жайылымдық инфрақұрылым объектілері белгіленген картасы




Жайылым пайдаланушылардың су тұтыну нормасына сәйкес жасалған су көздеріне (көлдерге, өзендерге, тоғандарға, апандарға, суару немесе суландыру каналдарына, құбырлы немесе шахталы құдықтарға) қол жеткізу схемасы

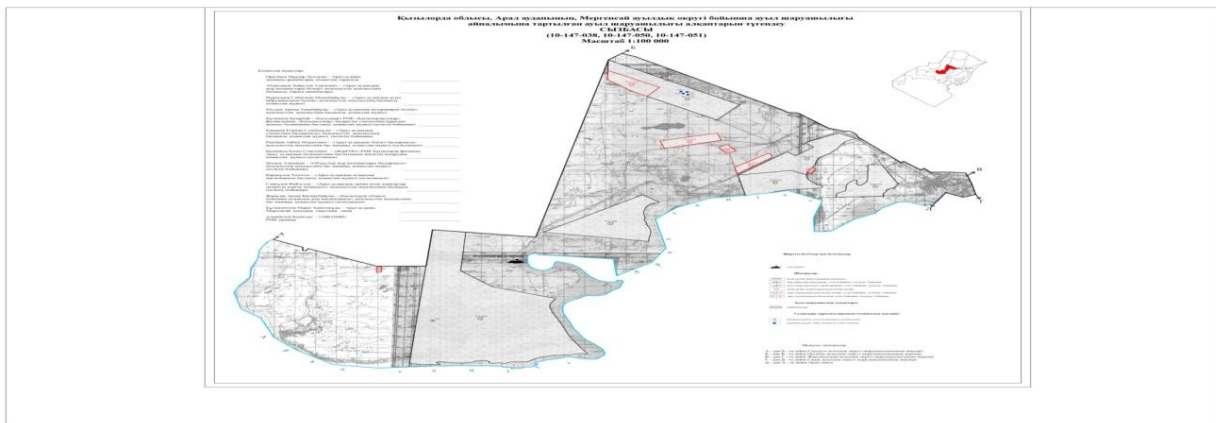



Жайылымы жоқ жеке және (немесе) заңдытұлғалардың ауылшаруашылығы жануарларының мал басын орналастыру үшін жайылымдарды қайта бөлу және оны берілетін жайылымдарға ауыстыру схемасы



 - Жайылымдарды қайта бөлуге арналған жер телімдері

Ауылдық округ маңында орналасқан жайылымдармен қамтамасыз етілмеген жеке және (немесе) заңды тұлғалардың ауылшаруашылығы жануарларының мал басын шалғайдағы жайылымдарға орналастыру схемасы



 - Мал басын орналастыру шекаралары

Ветеринариялық-санитариялық объектілер туралы мәлімет

№	Елді мекен атауы	Мал дәрігерлік пунктері	Мал тоғыту орындары	Қашырым пунктері	Мал көмінділері
1	Мергенсай ауылдық округі	1	-	-	-

Арал аудандық мәслихатының
2022 жылғы "26" желтоқсандағы
№ 358 шешіміне 20-қосымша

Аққұм ауылдық округінің 2022 - 2023 жылдарға арналған жайылымдарды басқару және оларды пайдалану жөніндегі жоспары

1) Құқық белгілейтін құжаттар негізінде жер санаттары, жер учаскелерінің меншік иелері және жер пайдаланушылар бөлінісінде әкімшілік-аумақтық бірлік аумағында жайылымдардың орналасу схемасы (картасы);

2) жайылым айналымдарының қолайлы схемасы;

3) жайылымдардың, оның ішінде маусымдық жайылымдардың сыртқы және ішкі шекаралары мен алаңдары, жайылымдық инфрақұрылым объектілері белгіленген картасы;

4) жайылым пайдаланушылардың су тұтыну нормасына сәйкес жасалған су көздеріне (көлдерге, өзендерге, тоғандарға, апандарға, суару немесе суландыру каналдарына, құбырлы немесе шахталы құдықтарға) қолжеткізу схемасы;

5) жайылымы жоқ жеке және (немесе) заңды тұлғалардың ауыл шаруашылығы жануарларының мал басын орналастыру үшін жайылымдарды қайта бөлу және оны берілетін жайылымдарға ауыстыру схемасы;

6) ауылдық округ маңында орналасқан жайылымдармен қамтамасыз етілмеген жеке және (немесе) заңды тұлғалардың ауыл шаруашылығы жануарларының мал басын шалғайдағы жайылымдарға орналастыру схемасы;

7) ауыл шаруашылығы жануарларын жаюдың және айдаудың маусымдық маршруттарын белгілейтін жайылымдарды пайдалану жөніндегі күнтізбелік графигі.

Ауылдық округтің аумағы құрғақ, даласы бетеге-селеулі белдем тармағына жатады.

Дала өсімдігі басым болуы анықталды, оның негізгі түрлері: бетеге, селеулер, сұлыбас және шамалы даланың түрлі шөптерінің қатысуымен әр түрлі жусанның түрлері.

Ауылдық округтің аумағында гидрографиялық торап нашар дамыған. Жайылымды суландыру табиғи төмендеуінен қамтамасыз етіледі – көлдерден. Судың сапасы әлсіз тұздылау, малдарды суару үшін жарамды.

Жайылымдық алқаптардың орташа өнімділігі – 8,8 центнер/гектарды құрайды.

Жайылымдар жемдерінің қоры ұзақтығы 170-180 күн болатын жайылым кезеңінде пайдаланылады.

Әкімшілік-аумақтық бөлініс бойынша Аққұм ауылдық округіне Шижаға елді мекені және Күршек ауылы кіреді.

Табиғи жағдайлар бойынша Аққұм ауылдық округінің аумағы күрт континентальды, жазы ыстық құрғақ келеді, қысы қар жамылғысының аздығымен ерешеленеді. Мұндағы агроклиматтық жағдайлар біркелкі емес.

Жылу мен ылғалдың қамтамасыз етілуіне байланысты өте құрғақ, құрғақ және ыстық. Жазы үнемі ыстық болып тұрады. Жалпы алғанда негізінен мал шаруашылығы жақсы дамыған. Мұнда негізінен жусан, сораң, жантақ, еркек, шағыр т.б түрлі шөптер өседі.

Ауылдық округтің жалпы жер қоры 89827 гектар (бұдан әрі – га). Соның ішінде жайылымдар – 80937 га.

Санаттары бойынша жерлер келесідей бөлінеді:

ауыл шаруашылығы мақсатындағы жерлер – 89827 гектар;

елді мекендердің жері- 25075 гектар;

өнеркәсіп, көлік, байланыс, ғарыш қызметі, қорғаныс, ұлттық қауіпсіздік мұқтажына арналған және ауыл шаруашылығына арналмаған өзге де жер-жоқ

Ауылдық округ аумағындағы ауыл шаруашылығы жануарлары мал басының саны: мүйізді ірі қара- 5859 бас, уақ мал-9105 бас, жылқы-2266, түйе-2365 бас тіркелген.

Ауыл шаруашылығы жануарларының түрлері бойынша келесідей бөлінген:

іріқара мал-1табын;

уақ мал - 15 отар;

жылқылар - 10 үйір;

түйелер – 2-келе

Жайылымдар ауданның табиғи-климаттық ерекшелігіне байланысты табиғи жайылымдарға жатады және көбінесе малды бағу үшін пайдаланылады. Округ аумағында екпе және аридтік жайылымдар жоқ.

Жайылымдарды негізгі пайдаланушылар Аққұм ауылдық округінің тұрғындары болып табылады.

Жоспар жайылымдарды ұтымды пайдалану, жем-шөпке қажеттілікті тұрақты қамтамасыз ету және жайылымдардың тозу процестерін болғызбау мақсатында қабылданды.

Аққұм ауылдық округі аумағында 1 ветеринарлық пункт, және 1 мал тоғыту пункті жоқ, 1 үлгілік мал қорымы қызмет істейді.

Аққұм ауылдық округінде малды айдап өтуге арналған сервитуттар белгіленбеген.

Құқық белгілейтін құжаттар негізінде жер санаттары, жер учаскелерінің меншік иелері және жер пайдаланушылар бөлінісінде әкімшілік-аумақтық бірлік аумағында жайылымдардың орналасу схемасы (картасы)

																ны (га)
1	Аленов Шакрат	1080	2	-	3	3	12	3	18	15	24	-	54	45	123	
2	АлмановНуралы	2859	195	454	44	59	12	3	18	15	2340	1362	792	885	5379	
3	Аманов Жанбырбай	100	5	-	-	12	12	-	-	15	60	-	-	180	240	
4	Садуакасова Назым	1660	66	249	43	52	12	3	18	15	792	747	774	780	3093	
5	Аханов Жексембай	893	4	50	-	-	12	3	18	15	48	150	-	-	198	
6	Ахметов Бахбергелен	1322	27	-	37	29	-	-	18	-	324	-	666	435	1425	
7	БолековНуржан	2657	26	177	29	8	12	3	18	15	312	531	522	120	1485	
8	Бекпанов Данияр	1162	18	659	16	45	12	3	18	15	216	1977	288	675	3156	
9	Дарменов Суипберген	1774	107	-	39	14	12	3	18	15	1284	-	117	210	1611	
10	Жандаулетова Жанайла	1056	73	105	41	68	12	3	18	15	876	315	738	1020	2949	
11	Жапыхов	4194	130	40	79	36	12	3	18	15	1560	120	1422	540	3642	





№	Елді мекені	Жайылым алаңы, (га)	Сауын сиырлардың болуы (бас)	Жайылымға қажеттілік нормасы 1 бас, (га)	Жайылымдардың қажеттілігі, (га)	Жайылымдармен қамтамасыз етілмеген (га)	Қажеттіліктің қамтамасыз етілуі, %	Артықшылық, (га)
1	Шижаға ауылы	80937	1068	12	12816	-	631	+68121
	Күршек ауылы	25075	64	12	768	-	3264	+24307
	Барлығы	106012	1132	12	13584	-	3895	+92428

Ескерту: аббревиатуралардың толық жазылуы:

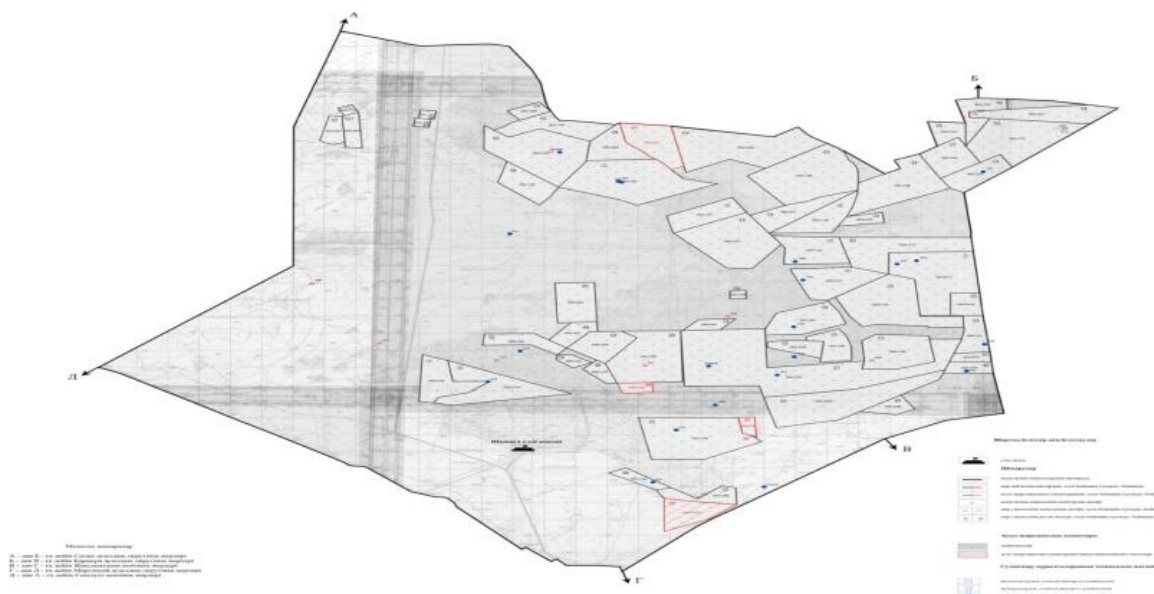
МІҚ- мүйізді ірі қара

Жайылым айналымдарының қолайлы схемасы

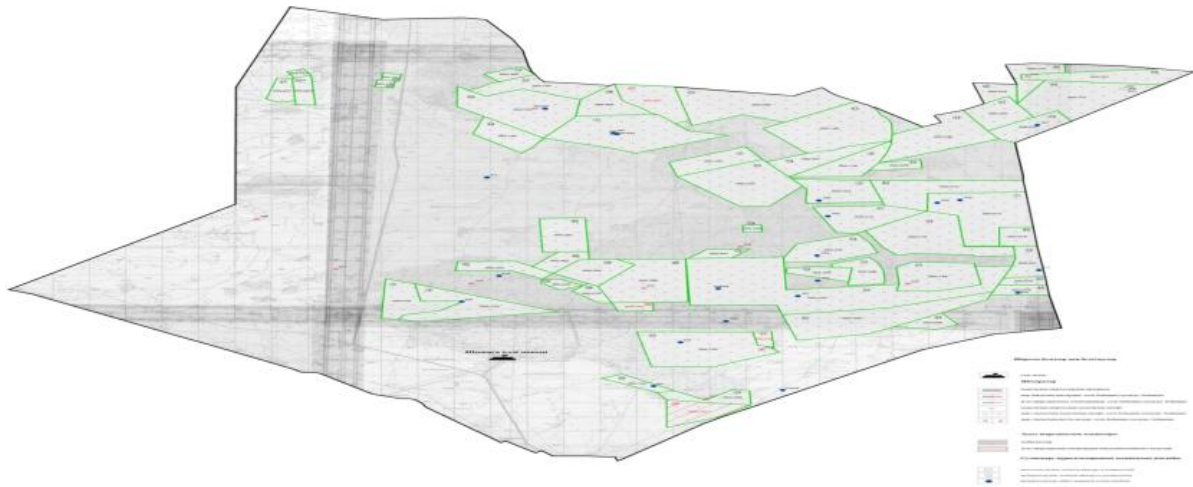


-  - Округ шекарасы
-  - Ауыл шаруашылығы мақсатындағы жерлер санатындағы жайылымдар
-  - Күз, қыс айларында пайдаланылатын жайылымдық жерлер
-  - Көктем, жаз айларында пайдаланылатын жайылымдық жерлер

Жайылымдардың, оның ішінде маусымдық айылымдардың сыртқы және ішкі шекаралары мен алаңдары, жайылымдық инфрақұрылым объектілері белгіленген картасы



Жайылым пайдаланушылардың су тұтыну нормасына сәйкес жасалған су көздеріне (көлдерге, өзендерге, тоғандарға, апандарға, суару немесе суландыру каналдарына, құбырлы немесе шахталы құдықтарға) қол жеткізу схемасы



Жайылымы жоқ жеке және (немесе) заңдытұлғалардың ауылшаруашылығы жануарларының мал басын орналастыру үшін жайылымдарды қайта бөлу және оны берілетін жайылымдарға ауыстыру схемасы



- Жайылымдарды қайта бөлуге арналған жер телімдері

Ауылдық округ маңында орналасқан жайылымдармен қамтамасыз етілмеген жеке және (немесе) заңды тұлғалардың ауылшаруашылығы жануарларының мал басын шалғайдағы жайылымдарға орналастыру схемасы



- Мал басын орналастыру шекаралары

Ветеринариялық-санитариялық объектілер туралы мәлімет

№	Елді мекен атауы	Мал дәрігерлік пунктері	Мал тоғыту орындары	Қашырым пунктері	Мал көмінділері
1	Аққұм ауылдық округі	1	1	-	1

Арал аудандық мәслихатының
2022 жылғы "26" желтоқсандағы
№ 358 шешіміне 21-қосымша

Райым ауылдық округінің 2022 - 2023 жылдарға арналған жайылымдарды басқару және оларды пайдалану жөніндегі жоспары

1) Құқық белгілейтін құжаттар негізінде жер санаттары, жер учаскелерінің меншік иелері және жер пайдаланушылар бөлінісінде әкімшілік-аумақтық бірлік аумағында жайылымдардың орналасу схемасы (картасы);

2) жайылым айналымдарының қолайлы схемасы;

3) жайылымдардың, оның ішінде маусымдық жайылымдардың сыртқы және ішкі шекаралары мен алаңдары, жайылымдық инфрақұрылым объектілері белгіленген картасы;

4) жайылым пайдаланушылардың су тұтыну нормасына сәйкес жасалған су көздеріне (көлдерге, өзендерге, тоғандарға, апандарға, суару немесе суландыру каналдарына, құбырлы немесе шахталы құдықтарға) қолжеткізу схемасы;

5) жайылымы жоқ жеке және (немесе) заңды тұлғалардың ауыл шаруашылығы жануарларының мал басын орналастыру үшін жайылымдарды қайта бөлу және оны берілетін жайылымдарға ауыстыру схемасы;

6) ауылдық округ маңында орналасқан жайылымдармен қамтамасыз етілмеген жеке және (немесе) заңды тұлғалардың ауыл шаруашылығы жануарларының мал басын шалғайдағы жайылымдарға орналастыру схемасы;

7) ауыл шаруашылығы жануарларын жаюдың және айдаудың маусымдық маршруттарын белгілейтін жайылымдарды пайдалану жөніндегі күнтізбелік графигі.

Ауылдық округтің аумағы құрғақ, даласы бетеге-селеулі белдем тармағына жатады.

Дала өсімдігі басым болуы анықталды, оның негізгі түрлері: бетеге, селеулер, сұлыбас және шамалы даланың түрлі шөптерінің қатысуымен әр түрлі жусанның түрлері.

Ауылдық округтің аумағында гидрографиялық торап нашар дамыған. Жайылымды суландыру табиғи төмендеуінен қамтамасыз етіледі – көлдерден. Судың сапасы әлсіз тұздылау, малдарды суару үшін жарамды.

Жайылымдық алқаптардың орташа өнімділігі – 8,8 центнер/гектарды құрайды.

Жайылымдар жемдерінің қоры ұзақтығы 170-180 күн болатын жайылым кезеңінде пайдаланылады.

Әкімшілік-аумақтық бөлісу Райым ауылдық округіне Қызылжар, Шөмішкөл елді мекендері кіреді,

Табиғи жағдайлар бойынша Райым ауылдық округінің аумағы күрт континентальды, жазы ыстық құрғақ келеді, қысы қар жамылғысының аздығымен ерешеленеді. Мұндағы агроклиматтық жағдайлар біркелкі емес. Жылу мен ылғалдың қамтамасыз етілуіне байланысты өте құрғақ, құрғақ және ыстық. Агроклиматтық әртүрлі жылу сүйгіш дақылдарды өсіруге қолайлы. Жазы үнемі ыстық болып тұрады.

Ауылдық округтің жалпы жер қоры 9404 гектар (бұдан әрі – га). Соның ішінде жайылымдар – 7990 га.

Санаттары бойынша жерлер келесідей бөлінеді:

ауыл шаруашылығы мақсатындағы жерлер – 4210,0 гектар;

елді мекен жері – 1414 га;

өнеркәсіп, көлік, байланыс, ғарыш қызметі, қорғаныс, ұлттық қауіпсіздік мұқтажына арналған жер және ауылшаруашылығына арналмаған өзге де жерлер – жоқ.

Ауылдық округ аумағындағы ауыл шаруашылығы жануарлары мал басының саны: мүйізді ірі қара- 1509 бас, уақ мал-1733 бас, жылқы-849 бас тіркелген.

Ауыл шаруашылығы жануарларының түрлері бойынша келесідей бөлінген:

ірі қара мал-1 табын;

уақ мал - 15 отар;

жылқылар - 10 үйір;

түйелер - жоқ.

Жайылымдар ауданның табиғи-климаттық ерекшелігіне байланысты табиғи жайылымдарға жатады және көбінесе малды бағу үшін пайдаланылады. Округ аумағында екпе және аридтік жайылымдар жоқ.

Жайылымдарды негізгі пайдаланушылар Райым ауылдық округінің тұрғындары болып табылады.

Жоспар жайылымдарды ұтымды пайдалану, жем-шөпке қажеттілікті тұрақты қамтамасыз ету және жайылымдардың тозу процестерін болғызбау мақсатында қабылданды.

Райым ауылдық округі аумағында 1 ветеринарлық пункт, және 1 мал тоғыту пункті жоқ, 1 үлгілік мал қорымы қызмет істейді.

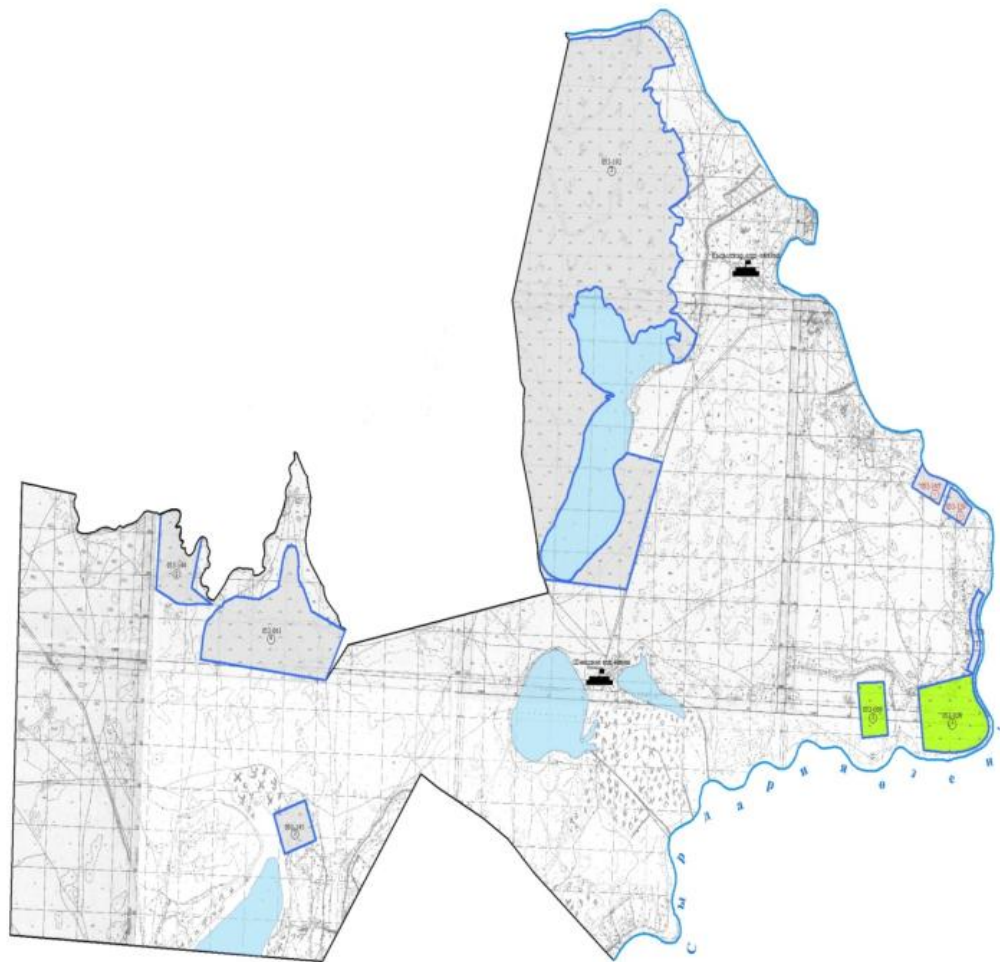
Райым ауылдық округінде малды айдап өтуге арналған сервитуттар белгіленбеген.





Құқық белгілейтін құжаттар негізінде жер санаттары, жер учаскелерінің меншік иелері және жер пайдаланушылар бөлінісінде әкімшілік-аумақтық бірлік аумағында жайылымдардың орналасу схемасы (картасы)

№	Елді мекені	Жайылым алаңы, (га)	Сауын сиырлардың болуы (бас)	Жайылымға қажеттілік нормасы 1 бас, (га)	Жайылымдардың қажеттілігі, (га)	Жайылымдармен қамтамасыз етілмеген (га)	Қажеттіліктің қамтамасыз етілуі, %	Артықшылық, (га)
1	Қызылжар ауылы	1942	542	12,0	6504,0	-	29,8	4562
2	Шөмішкөл ауылы	1445	294	12,0	3528,0	-	40,9	2083
	Барлығы	27481	1438	12,0	10032,0	-	161,3	- 6645

Ескерту: аббревиатуралардың толық жазылуы:
 МІҚ- мүйізді ірі қара

Жайылым айналымдарының қолайлы схемасы

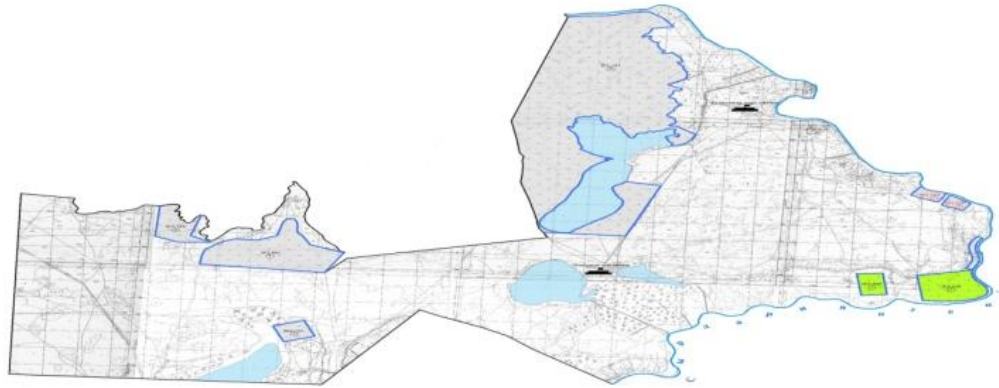


-  - Оқруг шекарасы
-  - Ауыл шаруашылығы мақсатындағы жерлер санатындағы жайылымдар
-  - Күз, қыс айларында пайдаланылатын жайылымдық жерлер
-  - Көктем, жаз айларында пайдаланылатын жайылымдық жерлер

Жайылымдардың, оның ішінде маусымдық айылымдардың сыртқы және ішкі шекаралары мен алаңдары, жайылымдық инфрақұрылым объектілері белгіленген картасы



Жайылым пайдаланушылардың су тұтыну нормасына сәйкес жасалған су көздеріне (көлдерге, өзендерге, тоғандарға, апандарға, суару немесе суландыру каналдарына, құбырлы немесе шахталы құдықтарға) қол жеткізу схемасы



- Мал басын орналастыру шекаралары

Ветеринариялық-санитариялық объектілер туралы мәлімет

№	Елді мекен атауы	Мал дәрігерлік пунктері	Мал тоғыту орындары	Қашырым пунктері	Мал көмінділері
1	Райым ауылдық округі	1	-	-	1

Арал аудандық мәслихатының
2022 жылғы "26" желтоқсандағы
№ 358 шешіміне 22-қосымша

Сазды ауылдық округінің 2022 - 2023 жылдарға арналған жайылымдарды басқару және оларды пайдалану жөніндегі жоспары

1) Құқық белгілейтін құжаттар негізінде жер санаттары, жер учаскелерінің меншік иелері және жер пайдаланушылар бөлінісінде әкімшілік-аумақтық бірлік аумағында жайылымдардың орналасу схемасы (картасы);

2) жайылым айналымдарының қолайлы схемасы;

3) жайылымдардың, оның ішінде маусымдық жайылымдардың сыртқы және ішкі шекаралары мен алаңдары, жайылымдық инфрақұрылым объектілері белгіленген картасы;

4) жайылым пайдаланушылардың су тұтыну нормасына сәйкес жасалған су көздеріне (көлдерге, өзендерге, тоғандарға, апандарға, суару немесе суландыру каналдарына, құбырлы немесе шахталы құдықтарға) қолжеткізу схемасы;

5) жайылымы жоқ жеке және (немесе) заңды тұлғалардың ауыл шаруашылығы жануарларының мал басын орналастыру үшін жайылымдарды қайта бөлу және оны берілетін жайылымдарға ауыстыру схемасы;

б) ауылдық округ маңында орналасқан жайылымдармен қамтамасыз етілмеген жеке және (немесе) заңды тұлғалардың ауыл шаруашылығы жануарларының мал басын шалғайдағы жайылымдарға орналастыру схемасы;

7) ауыл шаруашылығы жануарларын жаюдың және айдаудың маусымдық маршруттарын белгілейтін жайылымдарды пайдалану жөніндегі күнтізбелік графигі.

Ауылдық округтің аумағы құрғақ, даласы бетеге-селеулі белдем тармағына жатады.

Дала өсімдігі басым болуы анықталды, оның негізгі түрлері: бетеге, селеулер, сұлыбас және шамалы даланың түрлі шөптерінің қатысуымен әр түрлі жусанның түрлері.

Ауылдық округтің аумағында гидрографиялық торап нашар дамыған. Жайылымды суландыру табиғи төмендеуінен қамтамасыз етіледі – көлдерден. Судың сапасы әлсіз тұздылау, малдарды суару үшін жарамды.

Жайылымдық алқаптардың орташа өнімділігі – 8,8 центнер/гектарды құрайды.

Жайылымдар жемдерінің қоры ұзақтығы 170-180 күн болатын жайылым кезеңінде пайдаланылады.

Әкімшілік-аумақтық бөлісу Сазды ауылдық округіне, Сазды елді мекені кіреді,

Табиғи жағдайлар бойынша Сазды ауылдық округінің аумағы дала аймағының шегінде және агроклиматтық көрсеткіштер бойынша екі агроклиматтық ауданда: шамалы құрғақшылық орташа жылы (орталық және оңтүстік бөлігі) және құрғақ қалыпты жылы (солтүстік бөлігі), олар континенттіліктің барлық ерекшеліктерімен сипатталады: қатал ұзақ қыста, қысқа қалыпты ыстық жазда, қыстың және жаз температураларының күрт қарама-қайшылықтарымен, жылдық жауын-шашынның аз мөлшерімен сипатталады.

Ауылдық округтің жалпы жер қоры 69799 гектар (бұдан әрі – га). Соның ішінде жайылымдар – 82599 га.

Санаттары бойынша жерлер келесідей бөлінеді:

ауыл шаруашылығы мақсатындағы жерлер – 103402 га;

елді мекен жері – 69799 га;

өнеркәсіп, көлік, байланыс, ғарыш қызметі, қорғаныс, ұлттық қауіпсіздік мұқтажына арналған жер және ауылшаруашылығына арналмаған өзге де жерлер – жоқ.

Ауылдық округ аумағындағы ауыл шаруашылығы жануарлары мал басының саны: мүйізді ірі қара- 1720 бас, уақ мал-4115 бас, жылқы-1470 бас, түйе – 980 бас тіркелген.

Ауыл шаруашылығы жануарларының түрлері бойынша келесідей бөлінген:
іріқара мал-1табын;
уақ мал - 15 отар;
жылқылар - 10 үйір;
түйелер – 1 келе.

Жайылымдар ауданның табиғи-климаттық ерекшелігіне байланысты табиғи жайылымдарға жатады және көбінесе малды бағу үшін пайдаланылады. Округ аумағында екпе және аридтік жайылымдар жоқ.

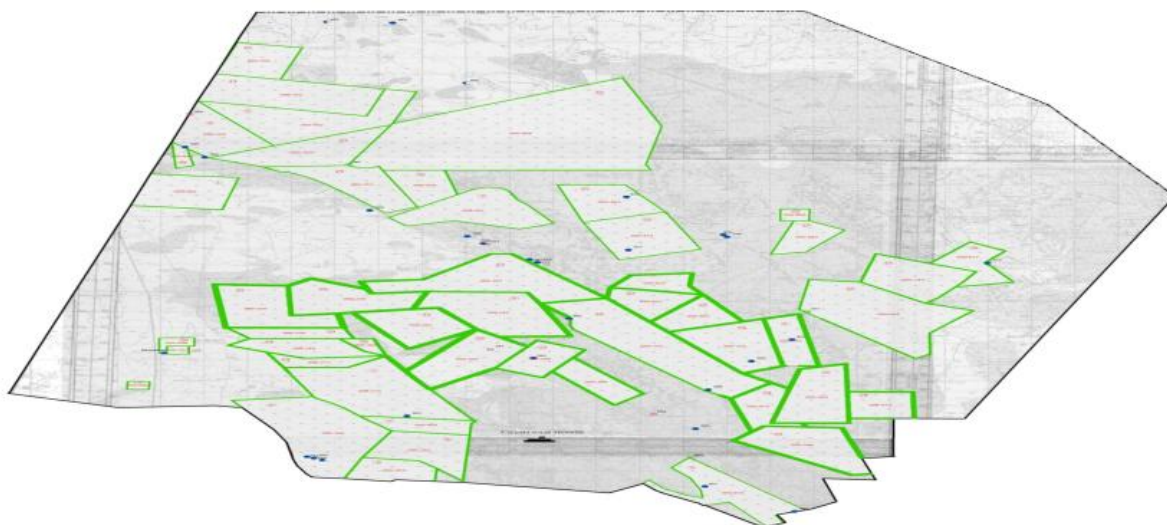
Жайылымдарды негізгі пайдаланушылар Сазды ауылдық округінің тұрғындары болып табылады.




Жоспар жайылымдарды ұтымды пайдалану, жем-шөпке қажеттілікті тұрақты қамтамасыз ету және жайылымдардың тозу процестерін болғызбау мақсатында қабылданды.

Сазды ауылдық округіаумағында 1 ветеринарлық пункт, 1 үлгілік мал қорымы қызмет істейді.

Сазды ауылдық округінде малды айдап өтуге арналған сервитуттар белгіленбеген.

Құқық белгілейтін құжаттар негізінде жер санаттары, жер учаскелерінің меншік иелері және жер пайдаланушылар бөлінісінде әкімшілік-аумақтық бірлік аумағында жайылымдардың орналасу схемасы (картасы)



-  - Округ шекарасы
-  - Ауыл шаруашылығы мақсатындағы жерлер санатындағы жайылымдар
-  - Су қоры, теңіз шекарасы

Сазды ауылдық округі аумағындағы жер учаскелерінің меншік иелері тізімі

№	Жер участка- ле- рін жер пай- дала- ла- ну- шы- ла- р- ды ң ата- уы	Жай- ыл-ы м ала- ңы, (га)	Түрлері бойынша малдың болуы, (бас)				Жайылымға қажеттілік нормасы 1 бас, (га)				Жайылымдардың қажеттілігі, (га)					Артық жайылымдар, (га)
			ІҚМ	ҰҚМ	Жылқы	Түйе	ІҚМ	ҰҚМ	Жылқы	Түйе	ІҚМ	ҰҚМ	Жылқы	Түйе	Жиыны (га)	
1.	Аманов Жанбырбай	3948					12	3	18	15						
2.	Балекешов Оразғали	2880					12	3	18	15						
3.	Енсепаев Айболат	3980					12	3	18	15						
4.	Егизаев Абдимура	2200	52	15	25	16	12	3	18	15	624	45	450	240	1359	-841
5.	Елдембаев Жумабай	1040					12	3	18	15						
6.	Жолдасов Мухамбе	980					12	3		15						

	тшар ип								18							
7.	Жум ашев Кур ымба й	6290					12	3	18	15						
8.	Жак ыпов Туре хан	1680					12	3	18	15						
9.	Қожа евАл мас	2100					12	3	18	15						
10.	Қосб арма қов Айж арық	3420					12	3	18	15						
11.	Кани евМа мбет кали	2800					12	3	18	15						
12.	Кабы ловК артб ай	1140					12	3	18	15						
13.	Қон ысов Бури бай	5860					12	3	18	15						
14.	Маха мбет алие в Қожа бай	5200	413	1782	303	123	12	3	18	15	4956	5346	5454	1845	1760 1	- 1240 1
15.	Нага шыб аева Айсу лу	1750					12	3	18	15						
16.	Утеп берг енов аБор анку л	1900					12	3	18	15						
17.	Ерди кали ковК	2000					12	3		15						

28.	в Шарип	200					12	3	18	15							
29.	Кадирбаев Шанжархан	2020	32	-	53	21	12	3	18	15	384	-	954	315	1653	-367	
30.	Елеусізов Жасұлан	5100					12	3	18	15							
31.	Ахметов База рбай	2139					12	3	18	15							
32.	Оразов У	1000					12	3	18	15							
33.	Ембергенов Қайрат	28000					12	3	18	15							
34.	Мусиралиев Ахметжан	200					12	3	18	15							
35.	Бекпанов Данияр	500					12	3	18	15							
36.	Тураметов Бағдарлы	3636					12	3	18	15							
37.	Утембаева Даматкен	200					12	3	18	15							
38.	Иманалиев Муратбек	500					12	3	18	15							
39.	Енсепов Тулемис	1200	-	-	18	-	12	3	18	15	-	-	324	-	324	+876	

51.	База рбае в а Жам ал	739	42	-	54	22	12	3	18	15	504	-	972	330	1806	- 1067
52.	Бұха рбае в а Бакы тгул	108	-	-	6	-	12	3	18	15	-	-	108	-	108	
53.	Алма гамб етов Мал кажд ар	1000	22	-	36	36	12	3	18	15	264	-	648	75	987	+13
54.	Кара мырз аева Гулс им	1000	22	188	18	5	12	3	18	15	264	564	324	75	1227	-227
Қорытынды		111 222	872	2746	751	334	12	3	18	15	10 464	8238	13 518	4545	36 765	21 470

Ескерту: аббревиатуралардың толық жазылуы:

МІҚ- мүйізді ірі қара

ҰМ- Ұсақ мал

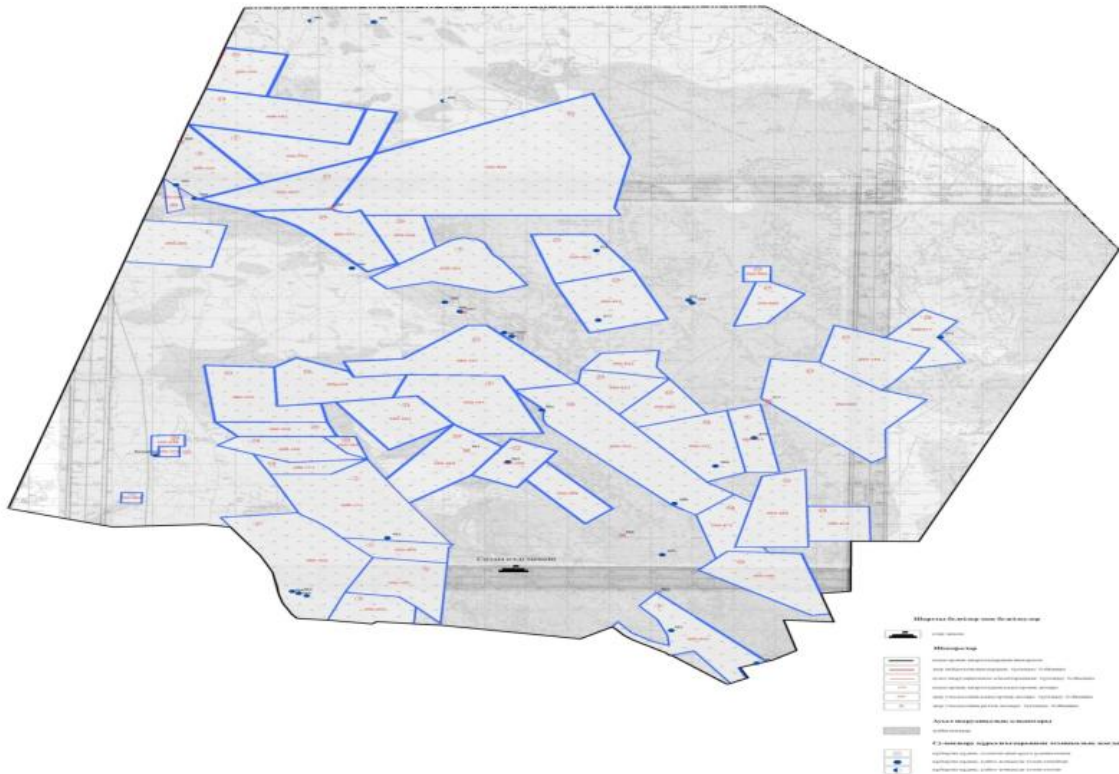
Сазды ауылдық округі бойынша елді мекендер бөлінісінде МІҚ аналық (сауын)мал басын орналастыру үшін жайылымдарды бөлу жөніндегі мәліметтер

№	Елді мекені	Жайылым алаңы, (га)	Сауын сиырлардың болуы (бас)	Жайылымға қажеттілік нормасы 1 бас, (га)	Жайылымдардың қажеттілігі, (га)	Жайылымдармен қамтамасыз етілмеген (га)	Қажеттіліктің қамтамасыз етілуі, %	Артықшылық, (га)
1	Сазды	7675	282	12	3384	-	100	+4291
	Барлығы	7675	282	12	3384	-	100	+4291

Ескерту: аббревиатуралардың толық жазылуы:

МІҚ- мүйізді ірі қара ҰМ- Ұсақ мал

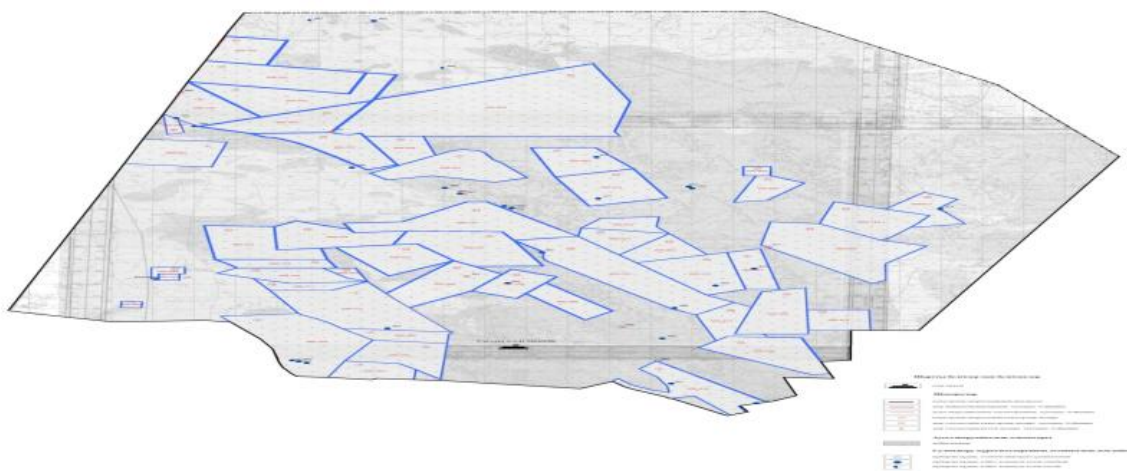
Жайылым айналымдарының қолайлы схемасы



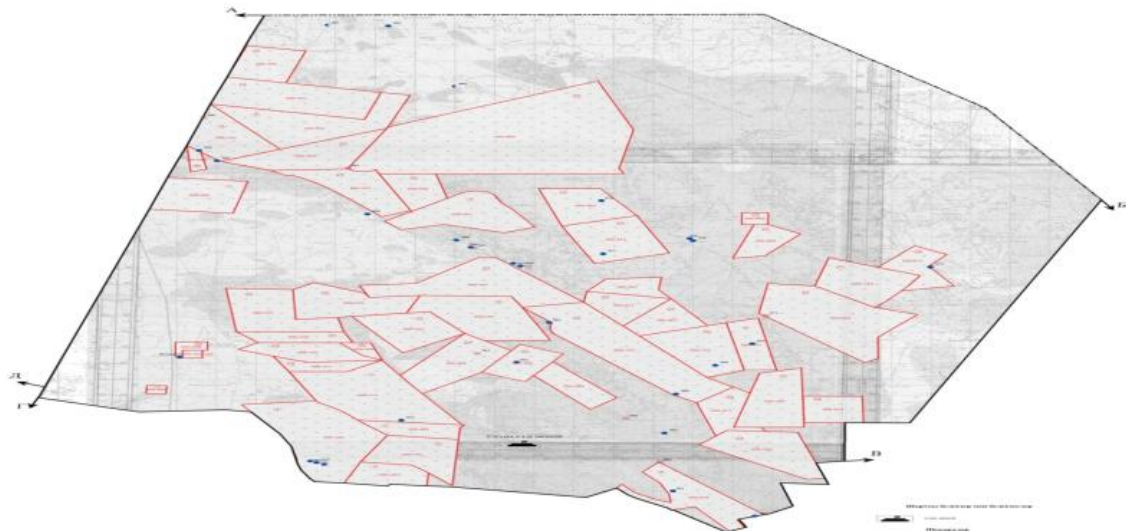
Жайылымдардың, оның ішінде маусымдық айылымдардың сыртқы және ішкі шекаралары мен алаңдары, жайылымдық инфрақұрылым объектілері белгіленген картасы



Жайылым пайдаланушылардың су тұтыну нормасына сәйкес жасалған су көздеріне (көлдерге, өзендерге, тоғандарға, апандарға, суару немесе суландыру каналдарына, құбырлы немесе шахталы құдықтарға) қол жеткізу схемасы



Жайылымы жоқ жеке және (немесе) заңдытұлғалардың ауылшаруашылығы жануарларының мал басын орналастыру үшін жайылымдарды қайта бөлу және оны берілетін жайылымдарға ауыстыру схемасы



Жайылымдардың атаулары

А - 1000 м² - 1 га жерінде 1000000 рубль бағаланатын жерлер

Б - 1000 м² - 1 га жерінде 1000000 рубль бағаланатын жерлер

В - 1000 м² - 1 га жерінде 1000000 рубль бағаланатын жерлер

Г - 1000 м² - 1 га жерінде 1000000 рубль бағаланатын жерлер

Д - 1000 м² - 1 га жерінде 1000000 рубль бағаланатын жерлер

Жайылымдардың атаулары

1 - 1000 м² - 1 га жерінде 1000000 рубль бағаланатын жерлер

2 - 1000 м² - 1 га жерінде 1000000 рубль бағаланатын жерлер

3 - 1000 м² - 1 га жерінде 1000000 рубль бағаланатын жерлер

4 - 1000 м² - 1 га жерінде 1000000 рубль бағаланатын жерлер

5 - 1000 м² - 1 га жерінде 1000000 рубль бағаланатын жерлер


6 - 1000 м² - 1 га жерінде 1000000 рубль бағаланатын жерлер

7 - 1000 м² - 1 га жерінде 1000000 рубль бағаланатын жерлер

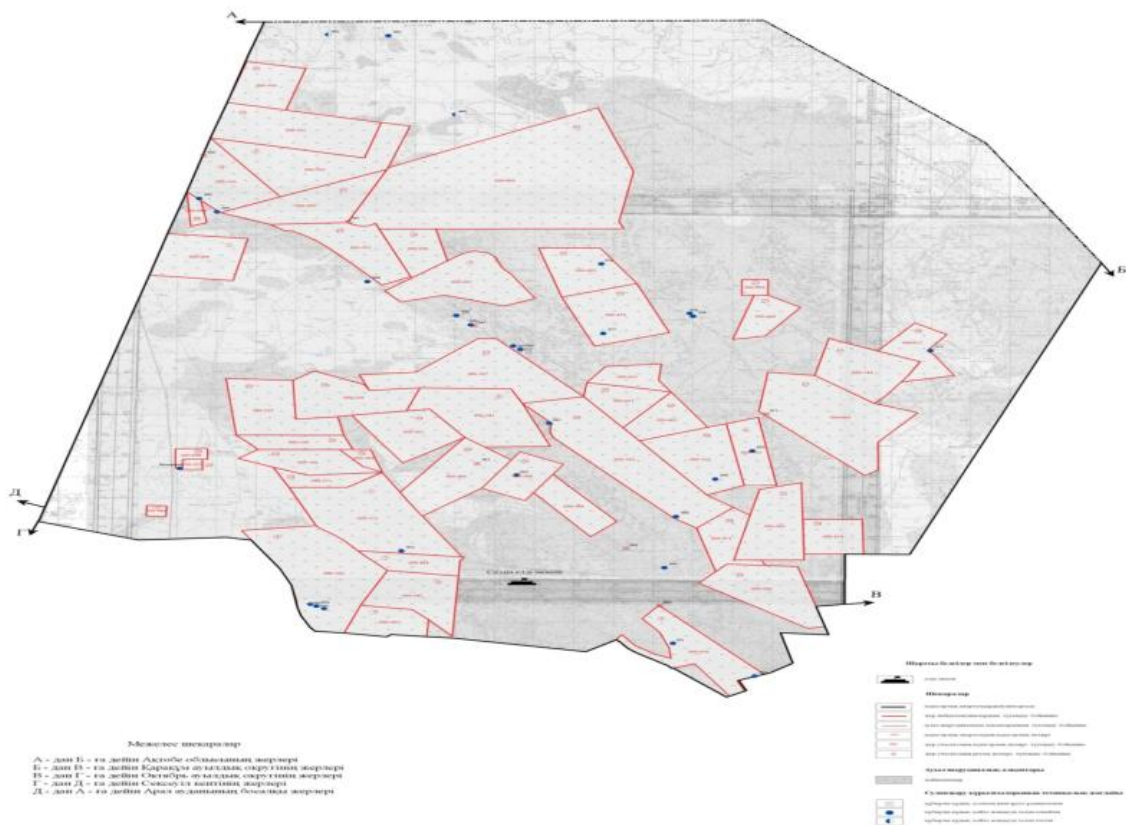
8 - 1000 м² - 1 га жерінде 1000000 рубль бағаланатын жерлер

9 - 1000 м² - 1 га жерінде 1000000 рубль бағаланатын жерлер

10 - 1000 м² - 1 га жерінде 1000000 рубль бағаланатын жерлер

 - Жайылымдарды қайта бөлуге арналған жер телімдері

Ауылдық округ маңында орналасқан жайылымдармен қамтамасыз етілмеген жеке және (немесе) заңды тұлғалардың ауылшаруашылығы жануарларының мал басын шалғайдағы жайылымдарға орналастыру схемасы



Ветеринариялық-санитариялық объектілер туралы мәлімет

№	Елді мекен атауы	Мал дәрігерлік пунктері	Мал тоғыту орындары	Қашырым пунктері	Мал көмінділері
1	Сазды ауылдық округі	1	-	-	1

Арал аудандық мәслихатының
 2022 жылғы "26" желтоқсандағы
 № 358 шешіміне 23-қосымша

Сапақ ауылдық округінің 2022 - 2023 жылдарға арналған жайылымдарды басқару және оларды пайдалану жөніндегі жоспары

- 1) Құқық белгілейтін құжаттар негізінде жер санаттары, жер учаскелерінің меншік иелері және жер пайдаланушылар бөлінісінде әкімшілік-аумақтық бірлік аумағында жайылымдардың орналасу схемасы (картасы);
- 2) жайылым айналымдарының қолайлы схемасы;

3) жайылымдардың, оның ішінде маусымдық жайылымдардың сыртқы және ішкі шекаралары мен алаңдары, жайылымдық инфрақұрылым объектілері белгіленген картасы;

4) жайылым пайдаланушылардың су тұтыну нормасына сәйкес жасалған су көздеріне (көлдерге, өзендерге, тоғандарға, апандарға, суару немесе суландыру каналдарына, құбырлы немесе шахталы құдықтарға) қолжеткізу схемасы;

5) жайылымы жоқ жеке және (немесе) заңды тұлғалардың ауыл шаруашылығы жануарларының мал басын орналастыру үшін жайылымдарды қайта бөлу және оны берілетін жайылымдарға ауыстыру схемасы;

6) ауылдық округ маңында орналасқан жайылымдармен қамтамасыз етілмеген жеке және (немесе) заңды тұлғалардың ауыл шаруашылығы жануарларының мал басын шалғайдағы жайылымдарға орналастыру схемасы;

7) ауыл шаруашылығы жануарларын жаюдың және айдаудың маусымдық маршруттарын белгілейтін жайылымдарды пайдалану жөніндегі күнтізбелік графигі.

Ауылдық округтің аумағы құрғақ, даласы бетеге-селеулі белдем тармағына жатады.

Дала өсімдігі басым болуы анықталды, оның негізгі түрлері: бетеге, селеулер, сұлыбас және шамалы даланың түрлі шөптерінің қатысуымен әр түрлі жусанның түрлері.

Ауылдық округтің аумағында гидрографиялық торап нашар дамыған. Жайылымды суландыру табиғи төмендеуінен қамтамасыз етіледі – көлдерден. Судың сапасы әлсіз тұздылау, малдарды суару үшін жарамды.

Жайылымдық алқаптардың орташа өнімділігі – 8,8 центнер/гектарды құрайды

Жайылымдар жемдерінің қоры ұзақтығы 170-180 күн болатын жайылым кезеңінде пайдаланылады.

Әкімшілік-аумақтық бөлісу Сапақ ауылдық округіне, Сапақ, Көктем, Тасбөгет, Алтықұдық елді мекендері кіреді,

Табиғи жағдайлар бойынша Сапақ ауылдық округінің аумағы дала аймағының шегінде және агроклиматтық көрсеткіштер бойынша екі агроклиматтық ауданда: шамалы құрғақшылық орташа жылы (орталық және оңтүстік бөлігі) және құрғақ қалыпты жылы (солтүстік бөлігі), олар континенттіліктің барлық ерекшеліктерімен сипатталады: қатал ұзақ қыста, қысқа қалыпты ыстық жазда, қыстың және жаз температураларының күрт қарама-қайшылықтарымен, жылдық жауын-шашынның аз мөлшерімен сипатталады.

Ауылдық округтің жалпы жер қоры 42192 гектар (бұдан әрі – га). Соның ішінде жайылымдар – 31222 га.

Санаттары бойынша жерлер келесідей бөлінеді:

елді мекендердің жері-9449 гектар;

өнеркәсіп, көлік, байланыс, ғарыш қызметі, қорғаныс, ұлттық қауіпсіздік мұқтажына арналған және ауыл шаруашылығына арналмаған өзге де жерлер жоқ ;

Ауылдық округ аумағындағы ауыл шаруашылығы жануарлары мал басының саны: мүйізді ірі қара- 1226 бас, уақ мал-3174 бас, жылқы-3421 бас, түйе-1652 бас тіркелген.

Ауыл шаруашылығы жануарларының түрлері бойынша келесідей бөлінген:

Ірі қара мал-1табын;

уақ мал - 15 отар;

жылқылар - 10 үйір;

түйелер – 1 келе.

Жайылымдар ауданның табиғи-климаттық ерекшелігіне байланысты табиғи жайылымдарға жатады және көбінесе малды бағу үшін пайдаланылады. Округ аумағында екпе және аридтік жайылымдар жоқ.

Жайылымдарды негізгі пайдаланушылар Сапақ ауылдық округінің тұрғындары болып табылады.

Жоспар жайылымдарды ұтымды пайдалану, жем-шөпке қажеттілікті тұрақты қамтамасыз ету және жайылымдардың тозу процестерін болғызбау мақсатында қабылданды.

Сапақ ауылдық округіаумағында 1 ветеринарлық пункт, 1 үлгілік мал қорымы қызмет істейді.

Сапақ ауылдық округінде малды айдап өтуге арналған сервитуттар белгіленбеген.

Құқық белгілейтін құжаттар негізінде жер санаттары, жер учаскелерінің меншік иелері және жер пайдаланушылар бөлінісінде әкімшілік-аумақтық бірлік аумағында жайылымдардың орналасу схемасы (қартасы)



- Округ шекарасы
- Ауыл шаруашылығы мақсатындағы жерлер санатындағы жайылымдар
- Су қоры, теңіз шекарасы

Сапақ ауылдық округі аумағындағы жер учаскелерінің меншік иелері тізімі

№	Жер учаскелерін жер пайдаланушылардың атауы	Жайылымы, (га)	Түрлері бойынша малдың болуы, (бас)				Жайылымға қажеттілік нормасы 1 бас, (га)				Жайылымдардың қажеттілігі, (га)				Артық (+), Кемі (-) жайылымдар, (га)	
			МІҚ	ҰМ	Жылқы	Түйе	МІҚ	ҰМ	Жылқы	Түйе	МІҚ	ҰМ	Жылқы	Түйе		Жиыны (га)
1	Мусеев Талапбай	300	36			12	12	3	18	15	432			216	648	-348
2	Шораяев Наурызбай	11-500			533		12	3	18	15			13-482		13-482	-1982
3	Молдаба	1305	45	98	4	7	12	3	18	15	540	294	72	126		-273

	е в Алма т														1032	
4	Пирн азаро в Торе бай	2550		182	106	170	12	3	18	15		546	1908	2550	5004	- 2454
5	Қайр улла е в Әбіл тай	2284	26	169	74	95	12	3	18	15		507	1332	1425	3264	-980
6	Кайн азаро в Балт абай	854			119	77	12	3	18	15			2142	1155	3297	- 2443
7	Айтп аков Жакс ылы қ	600	47	90	127	29	12	3	18	15	564	270	2286	435	3555	- 2955
8	Байм бето в Мара т	1000	19			21	12	3	18	15	228			315	543	+457
9	Есен таев Эдуа рд	400					12	3	18	15						
10	Таж е в Мир а	600			7	8	12	3	18	15			126	120	246	+354
11	Абда лиев а Зиба гул	885	60		485	48	12	3	18	15	720		8730	720	1017 0	- 9285
12	Сады лдае в Галы мбек	900					12	3	18	15						
13	Сери кбае в Али мбек	300	40	124	76	41	12	3	18	15	480	372	1368	615	2835	- 2535

14	Асан ов Куан ыш	200	6	121	134	94	12	3	18	15	72	363	2412	1410	4257	-4057
15	Ами нов Акы лжан	200					12	3	18	15						
16	Руст емов Ануа р	300			16		12	3	18	15				288	288	+12
17	Касы мов Асы лбек	200	6		15	10	12	3	18	15	72		270	150	492	-292
18	Ерни язов Даме ткен	302	25				12	3	18	15	300				300	+2
19	Алп ысба ев Азам ат	500	28	77	41	88	12	3	18	15	336	231	738	1320	2289	-1789
20	Найз абек ов Кази	1100	5		27	11	12	3	18	15	60		486	165	711	+389
21	Елеу лиев Мур атба й	200					12	3	18	15						
22	Елма ганб етов Жай ман	500	8		3		12	3	18	15	96		54		150	350
23	Найз абек ов Алпа мыс	300			10		12	3	18	15			180		180	120
	Қор ыты нды	27 280	351	861	1777	711	x	x	x	x	3900	2583	35 586	110 10	52 743	-27 709

Ескерту: аббревиатуралардың толық жазылуы:

МІҚ- мүйізді ірі қара

ҰҚ- Ұсақ мал

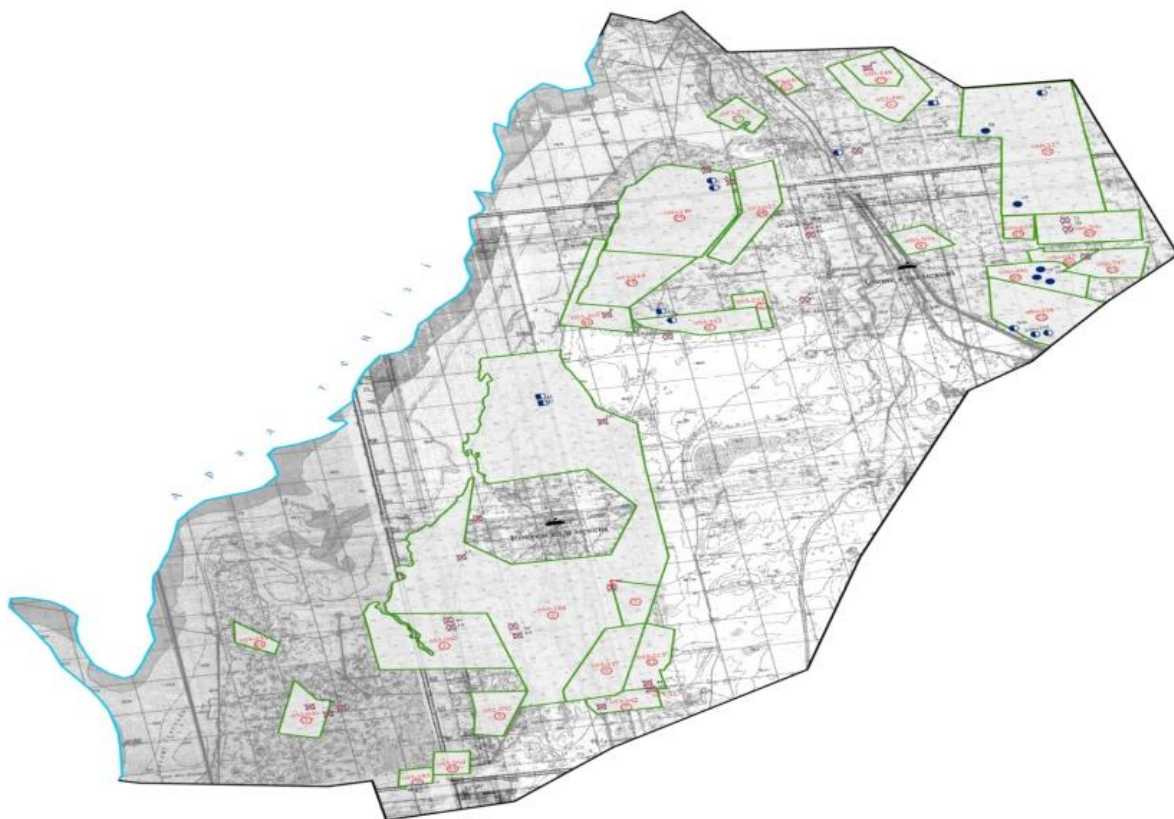
Сапақ ауылдық округі бойынша елді мекендер бөлінісінде МІҚ аналық (сауын) мал басын орналастыру үшін жайылымдарды бөлу жөніндегі мәліметтер





№	Елді мекені	Жайылым алаңы, (га)	Сауын сиырлардың болуы (бас)	Жайылымға қажеттілік нормасы 1 бас, (га)	Жайылымдардың қажеттілігі, (га)	Жайылымдармен қамтамасыз етілмеген (га)	Қажеттіліктің қамтамасыз етілуі, %	Артықшылық, (га)
1	Сапақ ауылдық округі	31222	189	12	2268		100	+28954
	Барлығы	31222	189	12	2268		100	+28957

Ескерту: аббревиатуралардың толық жазылуы:

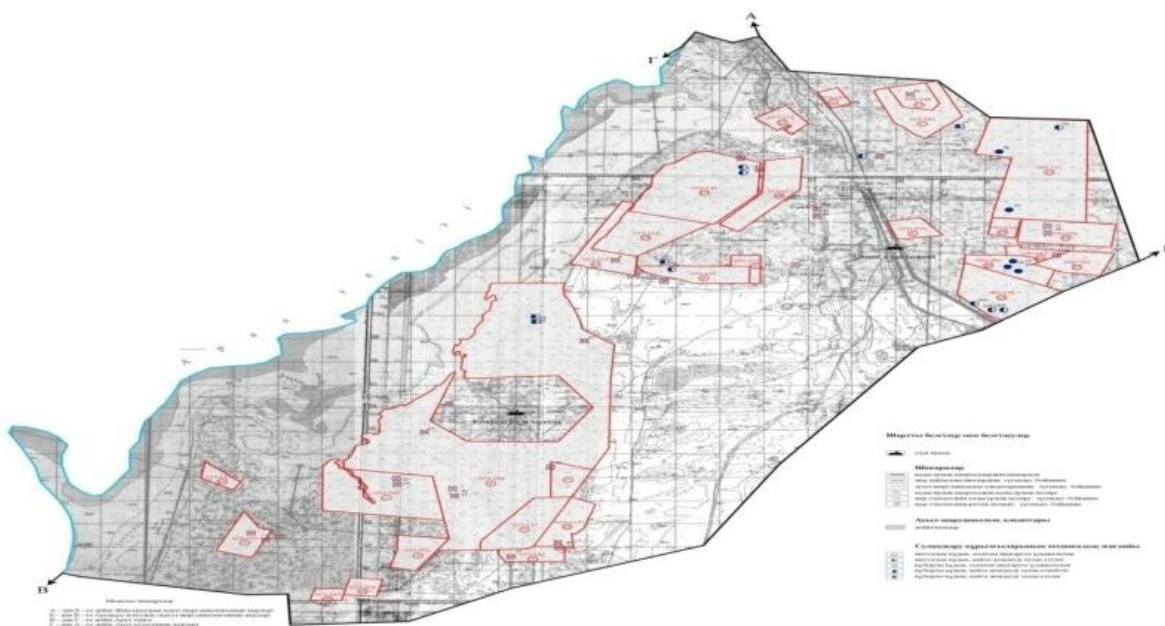
МІҚ- мүйізді ірі қара

Жайылым айналымдарының қолайлы схемасы

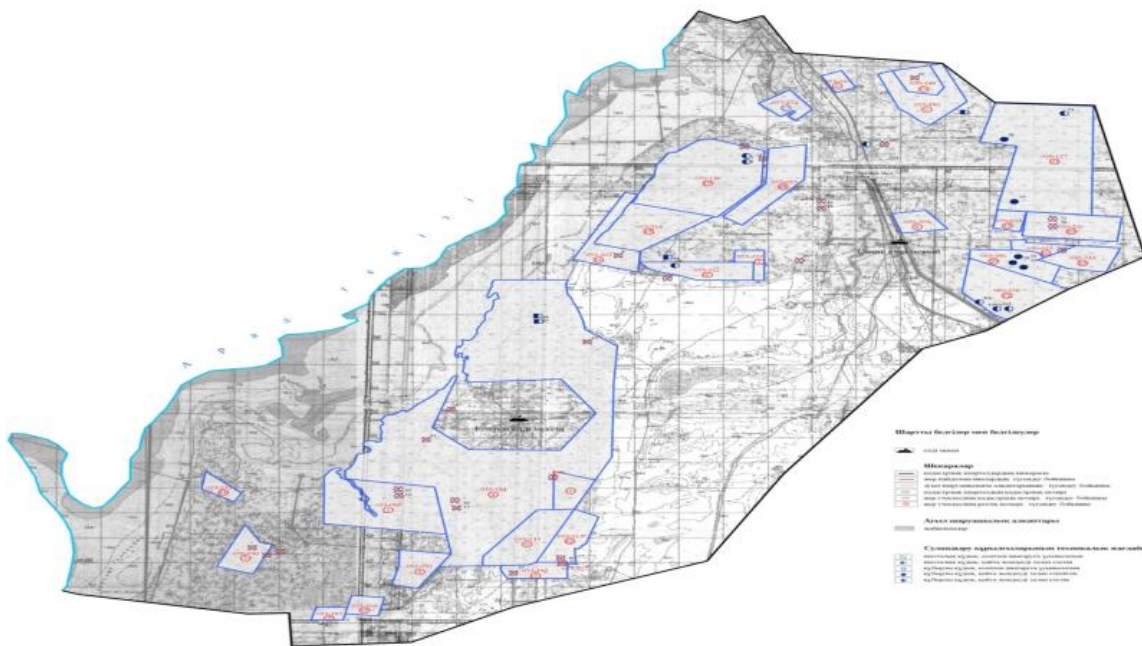


-  - Округ шекарасы
-  - Ауыл шаруашылығы мақсатындағы жерлер санатындағы жайылымдар
-  - Күз, қыс айларында пайдаланылатын жайылымдық жерле
-  - Көктем, жаз айларында пайдаланылатын жайылымдық жерлер

Жайылымдардың, оның ішінде маусымдық айылымдардың сыртқы және ішкі шекаралары мен алаңдары, жайылымдық инфрақұрылым объектілері белгіленген картасы

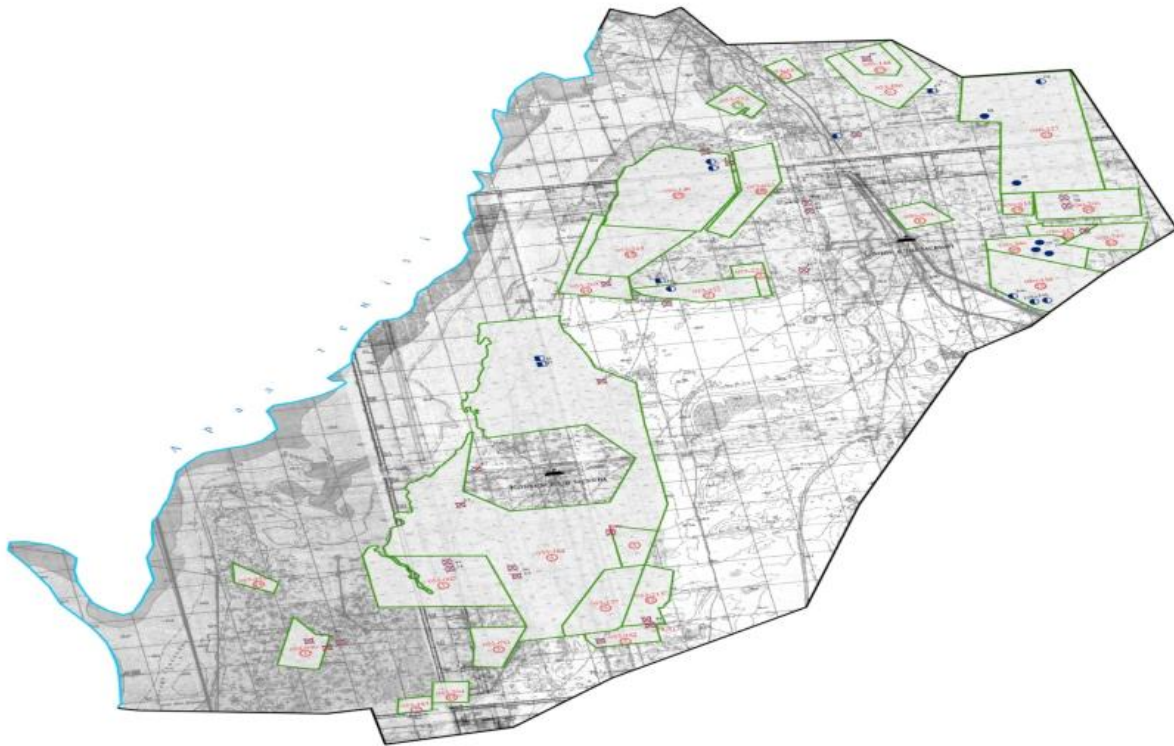


Жайылым пайдаланушылардың су тұтыну нормасына сәйкес жасалған су көздеріне (көлдерге, өзендерге, тоғандарға, апандарға, суару немесе суландыру каналдарына, құбырлы немесе шахталы құдықтарға) қол жеткізу схемасы



- Жайылымдарды қайта бөлуге арналған жер телімдері

Ауылдық округ маңында орналасқан жайылымдармен қамтамасыз етілмеген жеке және (немесе) заңды тұлғалардың ауылшаруашылығы жануарларының мал басын шалғайдағы жайылымдарға орналастыру схемасы



- Мал басын орналастыру шекаралары

Ветеринариялық-санитариялық объектілер туралы мәлімет

№	Елді мекен атауы	Мал дәрігерлік пунктері	Мал тоғыту орындары	Қашырым пунктері	Мал көмінділері
1	Сапақ ауылдық округі	1	-	-	1