

## **2022-2023 жылдарға арналған жайылымдарды басқару және оларды пайдалану жөніндегі жоспарды бекіту туралы**

Мерзімі біткен

Қызылорда облысы Жалағаш аудандық мәслихатының 2022 жылғы 4 ақпандағы № 14-16 шешімі. Мерзімі біткендіктен қолданыс тоқтатылды

"Жайылымдар туралы" Қазақстан Республикасы Заңының 8-бабының 1) тармақшасына сәйкес Жалағаш аудандық мәслихаты ШЕШТІ:

1. Осы шешімнің 1, 2, 3, 4, 5, 6, 7, 8, 9, 10, 11, 12, 13, 14, 15-қосымшаларына сәйкес Жалағаш кенті, Аққұм, Аққыр, Ақсу, Аламесек, Бұқарбай батыр, Еңбек, Жаңаталап, Жаңадария, Қаракеткен, Мақпалкөл, Мәдениет, Мырзабай ахун, Таң, М.Шәменов ауылдық округтерінің 2022-2023 жылдарға арналған жайылымдарды басқару және оларды пайдалану жөніндегі жоспарлары бекітілсін.

2. Осы шешім қол қойылған күнінен бастап қолданысқа енгізіледі және ресми жариялануға тиіс.

*Жалағаш аудандық мәслихатының хатшысы*

*Г.Курманбаева*

Жалағаш аудандық мәслихатының  
2022 жылғы 04 ақпандағы  
№ 14-16 шешіміне 1-қосымша

## **Жалағаш кентінде 2022-2023 жылдарға арналған жайылымдарды басқару және оларды пайдалану жөніндегі жоспары**

1) Құқық белгілейтін құжаттар негізінде жер санаттары, жер учаскелерінің меншік иелері және жер пайдаланушылар бөлінісінде әкімшілік-аумақтық бірлік аумағында жайылымдардың орналасу схемасы (картасы);

2) жайылым айналымдарының қолайлы схемасы;

3) жайылымдардың, оның ішінде маусымдық, жайылымдардың сыртқы және ішкі шекаралары мен алдаңдары, жайылымдық инфрақұрылым объектілері белгіленген картасы;

4) жайылым пайдаланушылардың су тұтыну нормасына сәйкес жасалған су көздеріне (көлдерге, өзендерге, тоғандарға, апандарға, суару немесе суландыру арналарына, құбырлы немесе шахта құдықтарына) қол жеткізу схемасы;

5) жайылымы жоқ жеке және (немесе) заңды тұлғалардың ауыл шаруашылығы жануарларының мал басын орналастыру үшін жайылымдарды қайта бөлу және оны берілетін жайылымдарға ауыстыру схемасы;

6) Жалағаш кенті (бұдан әрі- кент) маңында орналасқан жайылымдармен қамтамасыз етілмеген жеке және (немесе) заңды тұлғалардың ауыл шаруашылығы жануарларының мал басын шалғайдағы жайылымдарға орналастыру схемасы;

7) ауыл шаруашылығы жануарларын жаюдың және айдаудың маусымдық маршруттарын белгілейтін жайылымдарды пайдалану жөніндегі күнтізбелік графигі.

Кент аумағы құрғақ, далалы, шөлді белдем тармағына жатады.

Дала өсімдіктерінен эфимероидтар мен жусанның әртүрлі түрлері өседі.

Кент аумағында гидрографиялық торап дамыған. Жайылымды суландыру табиғи көлдерден, каналдардан, құбырлы және шахталы құдықтардан қамтамасыз етіледі. Судың сапасы әлсіз тұздылау, малдарды суару үшін жарамды.

Жайылымдық алқаптардың орташа өнімділігі – 10,5 центнер/гектарды құрайды.

Жайылымдар жемдерінің қоры ұзақтығы 170-180 күн болатын жайылым кезеңінде пайдаланылады.

Кент шығыстан Сырдария ауданымен, батыстан Қармақшы ауданымен шектеседі.

Әкімшілік-аумақтық бөлінісі Жалағаш кентінен тұрады.

Табиғи ауа-райының жағдайлары бойынша: қысы күрт континентальды, ауа райы құбылмалы, жауын-шашын нормаға сәйкес, көктем ерте шығады, жазы ыстық, күзі салқын, ұзақ.

Кенттің жалпы жер көлемі 2100 гектар (бұдан әрі – га). Соның ішінде жайылымдар- 859 га.

Санаттары бойынша жерлер келесідей бөлінеді:

ауыл шаруашылығы мақсатындағы жерлер – 859 га.

елді мекендердің жерлері – 1241 га.

Кент аумағындағы ауыл шаруашылығы жануарлары мал басының саны: 7479 бас ірі қара мал, 6567 бас уақ мал, 5494 бас жылқы, 41 бас түйе.

Ауыл шаруашылығы жануарларының түрлері бойынша келесідей бөлінген:

ірі қара мал – 22 табын;

уақ мал - 13 отар;

түйелер - 1 келе;

жылқылар- 220 үйір.

Кент аумағында екпе және аридтік жайылымдар жоқ.

Кент аумағында 1 ветеринарлық пункт, 1 мал қорымы және 1 мал тоғыту ваннасы қызмет істейді.

Кентте малды айдап өтуге арналған сервитуттар белгіленбеген.

Құқық белгілейтін құжаттар негізінде жер санаттары, жер учаскелерінің меншік иелері

және жер пайдаланушылар бөлінісінде әкімшілік-аумақтық бірлік аумағында жайылымдардың орналасу схемасы (картасы)



Барлығы	859	7479	6567	5494	41	11,0	2,2	14,0	15,5	82269	14447	76916	636	174268	-173409
---------	-----	------	------	------	----	------	-----	------	------	-------	-------	-------	-----	--------	---------

Ескертпе: Кент бойынша шаруа қожалық үшін жерлері табысталмаған. Кестеде көрсетілген мал басының саны бойынша мәлімет тұрғындардың жеке малдары болып табылады.

Аббревиатуралардың таратылып жазылуы:

МІҚ – мүйізді ірі қара мал;

УМ – уақ мал.

Кент бойынша елді мекендер бөлінісінде мүйізді ірі қара аналық (сауын)мал басын орналастыру үшін жайылымдарды бөлу

№	Елді мекен атауы	Жайылым алаңы, га	Сауын сиырлардың болуы (бас)	Жайылымға қажеттілік нормасы 1 бас, га	Жайылымдардың қажеттілігі, га	Жайылымдармен қамтамасыз етілмеген, га	Қажеттіліктің қамтамасыз етілуі, пайыз	Артықшылық, (га) (+,-)
1	Жалағаш кенті	859	1434	11,0	15774	14915	5,4	-14915
	Барлығы	859	1434	11,0	15774	14915	5,4	-14915

#### Жайылым айналымдарының қолайлы схемасы

Жылдар	Қаша 1 көктемгі	Қаша 2 көктемгі-жазғы	Қаша 3 көктемгі-жазғы-күзгі	Қаша 4 күзгі
2022	көктем-жазғы маусым 1	жазғы маусым 2	күзгі маусым 3	демалушы алаң
2023	демалушы алаң	көктем-жазғы маусымы 1	жазғы маусым 2	күзгі маусым 3

#### Ескерту 1,2,3,4 – Қашаны жылына пайдалану тәртібі.

Шартты белгілер	
	Ауылдық округтің шекаралары
	Ауыл шаруашылығы мақсатындағы жерлер
	Елді мекендердің жерлері
	Көктемгі және жазғы уақытта пайдаланылатын жайылымдар
	Күзгі және қысқы уақытта пайдаланылатын жайылымдар
1 2 3 4	Қашаны жылына пайдалану тәртібі 2022 жыл
1 2 3 4	Қашаны жылына пайдалану тәртібі 2023 жыл

Жайылымдардың, оның ішінде маусымдық, жайылымдардың сыртқы және ішкі шекаралары мен алаңдары, жайылымдық инфрақұрылым объектілері белгіленген картасы

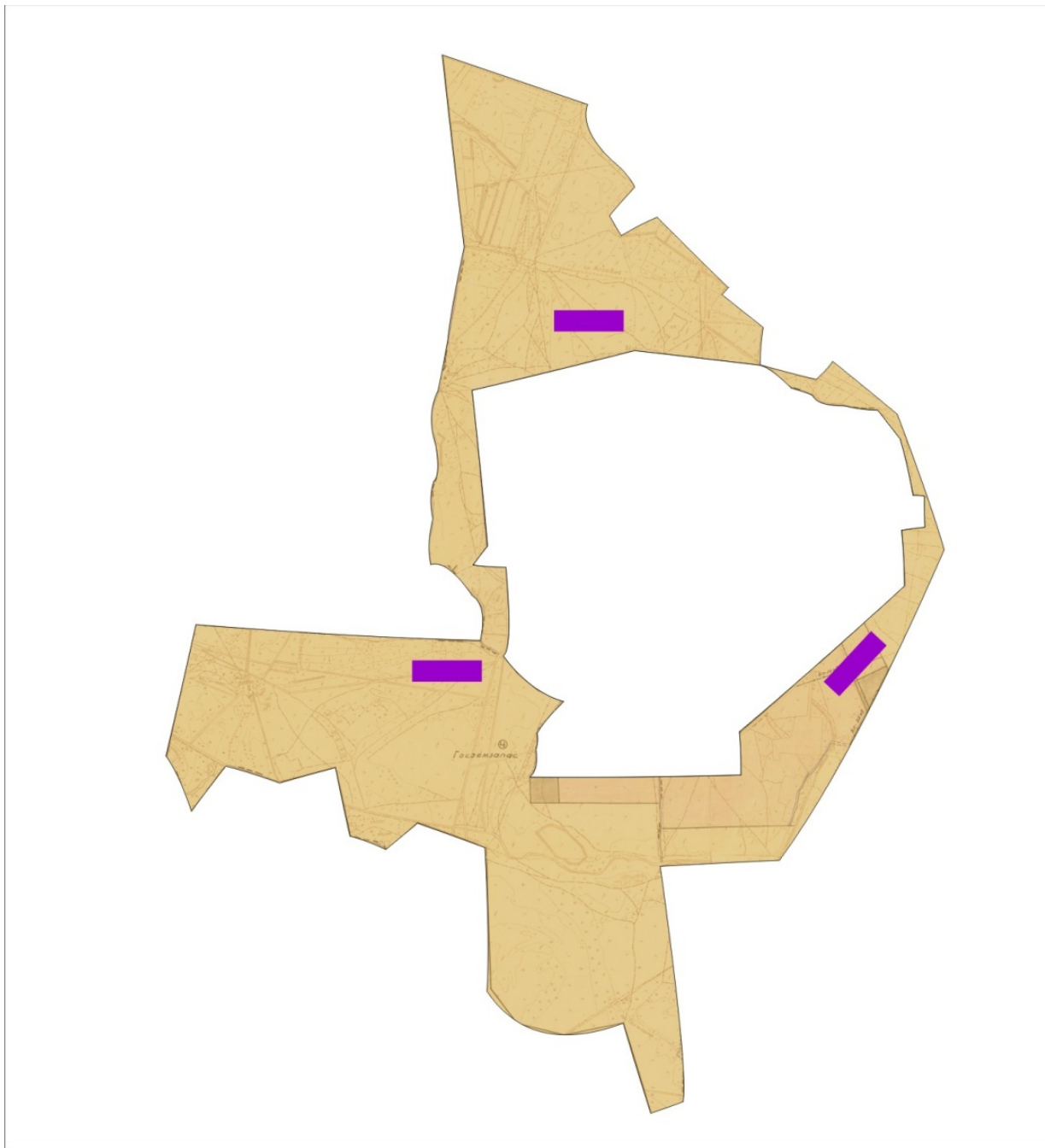
Шартты белгілер	
	Сыртқы шекара – 2100 гектар

	Ішкі шекара-859 гектар
	Ауыл шаруашылығы мақсатындағы жерлер
	Елді мекендердің жерлері
	Көктемгі және жазғы уақытта пайдаланылатын жайылымдар
	Күзгі және қысқы уақытта пайдаланылатын жайылымдар
Жайылымдық инфрақұрылымдар	
	Көлдер, каналдар, құбырлы және шахталы құдықтар
	Мал қорымы
	Мал тоғыту ваннасы

Жайылым пайдаланушылардың су тұтыну нормасына сәйкес жасалған су көздеріне (көлдерге, өзендерге, тоғандарға, апандарға, суару немесе суландыру каналдарына, құбырлы немесе шахталы құдықтарға) қол жеткізу схемасы

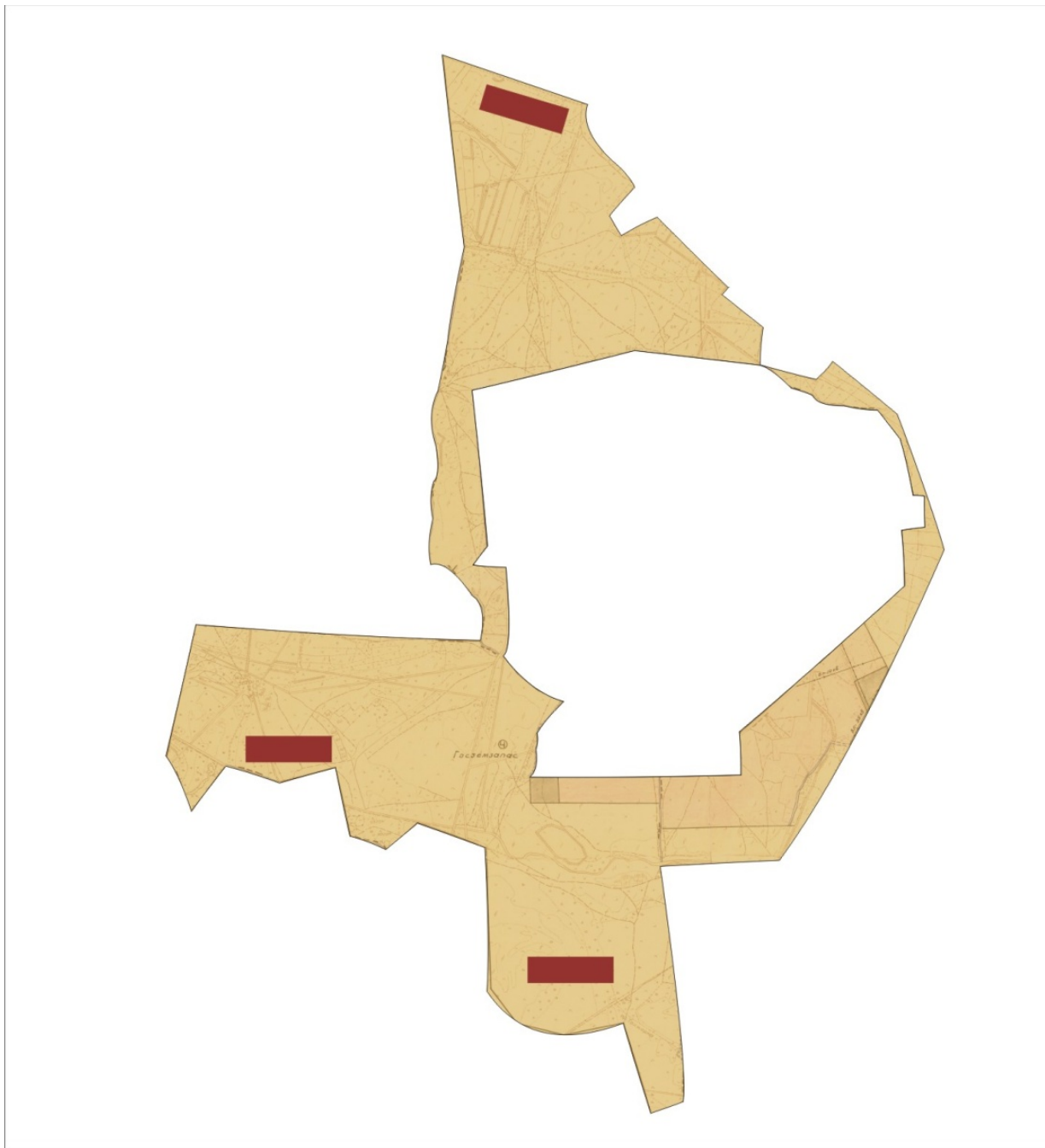
Шартты белгілер	
	Ауылдық округтің шекаралары
	Ауыл шаруашылығы мақсатындағы жерлер
	Елді мекендердің жерлері
	Көктемгі және жазғы уақытта пайдаланылатын жайылымдар
	Күзгі және қысқы уақытта пайдаланылатын жайылымдар
	Жайылым пайдаланушылардың су көздеріне жету жолдары
	Көлдер, каналдар, құбырлы және шахталы құдықтар
	Мал тоғыту ваннасы

Жайылымы жоқ және (немесе) заңды тұлғалардың ауылшаруашылығы жануарларының мал басын орналастыру үшін жайылымдарды қайта бөлу және оны берілетін жайылымдарға ауыстыру схемасы



Шартты белгілер	
	Кент шекаралары
	Ауыл шаруашылығы мақсатындағы жерлер
	Елді мекендердің жерлері
	Жайылымдарды қайта бөлуге арналған жер телімдері

Кент маңында орналасқан жайылымдар мен қамтамасыз етілмеген жеке және (немесе) заңды тұлғалардың ауылшаруашылығы жануарларының мал басын шалғайдағы жайылымдарға орналастыру схемасы



Шартты белгілер	
	Кент шекаралары
	Ауыл шаруашылығы мақсатындағы жерлер
	Елді мекендердің жерлері
	Мал басын орналастыру шекаралары

Ауыл шаруашылығы жануарларын жаюдың және айдаудың маусымдық маршруттарын белгілейтін жайылымдарды пайдалану жөніндегі күнтізбелік графигі

Жайылымға малдардың айдап шығарылу кезеңі	Жайылымнан малдардың қайтарылу кезеңі
Наурыз айының екінші жартысы	Қазан айының екінші онкүндігі

Жалағаш аудандық мәслихатының  
2022 жылғы 04 ақпандағы  
№ 14-16 шешіміне 2-қосымша

## **Аққұм ауылдық округінің 2022-2023 жылдарға арналған жайылымдарды басқару және оларды пайдалану жөніндегі жоспары**

1) Құқық белгілейтін құжаттар негізінде жер санаттары, жер учаскелерінің меншік иелері және жер пайдаланушылар бөлінісінде әкімшілік-аумақтық бірлік аумағында жайылымдардың орналасу схемасы (картасы);

2) жайылым айналымдарының қолайлы схемасы;

3) жайылымдардың, оның ішінде маусымдық, жайылымдардың сыртқы және ішкі шекаралары мен алаңдары, жайылымдық инфрақұрылым объектілері белгіленген картасы;

4) жайылым пайдаланушылардың су тұтыну нормасына сәйкес жасалған су көздеріне (көлдерге, өзендерге, тоғандарға, апандарға, суару немесе суландыру арналарына, құбырлы немесе шахта құдықтарына) қол жеткізу схемасы;

5) жайылымы жоқ жеке және (немесе) заңды тұлғалардың ауыл шаруашылығы жануарларының мал басын орналастыру үшін жайылымдарды қайта бөлу және оны берілетін жайылымдарға ауыстыру схемасы;

6) Аққұм ауылдық округі (бұдан әрі- ауылдық округ) маңында орналасқан жайылымдармен қамтамасыз етілмеген жеке және (немесе) заңды тұлғалардың ауыл шаруашылығы жануарларының мал басын шалғайдағы жайылымдарға орналастыру схемасы;

7) ауыл шаруашылығы жануарларын жаюдың және айдаудың маусымдық маршруттарын белгілейтін жайылымдарды пайдалану жөніндегі күнтізбелік графигі.

Ауылдық округтің аумағы құрғақ, далалы, шөлді белдем тармағына жатады.

Дала өсімдіктерінен эфимероидтар мен жусанның әртүрлі түрлері өседі.

Ауылдық округтің аумағында гидрографиялық торап дамыған. Жайылымды суландыру табиғи көлдерден, каналдардан, құбырлы және шахталы құдықтардан қамтамасыз етіледі. Судың сапасы әлсіз тұздылау, малдарды суару үшін жарамды.

Жайылымдық алқаптардың орташа өнімділігі – 10,5 центнер/гектарды құрайды.

Жайылымдар жемдерінің қоры ұзақтығы 170-180 күн болатын жайылым кезеңінде пайдаланылады.

Ауылдық округ Жалағаш ауданының оңтүстік бөлігінде орналасқан, батыста Бұқарбай батыр ауылдық округімен, шығыстан Сырдария ауданымен шектеседі.

Әкімшілік-аумақтық бөлінісі Аққұм ауылынан тұрады.

Табиғи ауа-райының жағдайлары бойынша: қысы күрт континентальды, ауа райы құбылмалы, жауын-шашын нормаға сәйкес, көктем ерте шығады, жазы ыстық, күзі салқын, ұзақ.



Ауылдық округтің жалпы жер көлемі 16 555 гектар (бұдан әрі – га). Соның ішінде жайылымдар- 7470 га.

Санаттары бойынша жерлер келесідей бөлінеді:

ауыл шаруашылығы мақсатындағы жерлер – 11 382га.

елді мекеннің жерлері – 2 784 га.

Ауылдық округ аумағындағы ауыл шаруашылығы жануарлары мал басының саны:

2922 бас ірі қара мал, 2756 бас уақ мал, 2150 бас жылқы, 129 бас түйе.

Ауыл шаруашылығы жануарларының түрлері бойынша келесідей бөлінген:

ірі қара мал –9 табын;

уақ мал - 6 отар;

түйелер - 2 келе;

жылқылар- 86 үйір.

Ауылдық округтің аумағында екпе және аридтік жайылымдар жоқ.

Ауылдық округтің аумағында 1 ветеринарлық пункт, 1 мал қорымы және 1 мал тоғыту ваннасы қызмет істейді.

Ауылдық округте малды айдап өтуге арналған сервитуттар белгіленген.

Құқық белгілейтін құжаттар негізінде жер санаттары, жер учаскелерінің меншік иелері және жер пайдаланушылар бөлінісінде әкімшілік-аумақтық бірлік аумағында жайылымдардың орналасу схемасы (картасы)







9	алап " шаруа кожалығы	56	119		68		11	2,2	14	15,5	1309		952		2261	- 2205
10	Сарсенов Байділда " Дума н " шаруа кожалығы	51	3				11,0	2,2	14,0	15,5	33				33	18
11	Қожабек Жаңабаев " Жаңабай " шаруа кожалығы	51	3				11,0	2,2	14,0	15,5	33				33	18
12	Акбергенов Ганиканович " Нұрымбет " шаруа кожалығы	27					11,0	2,2	14,0	15,5						27
13	Алмурзаев Омарәлі " Қарабөгет " шаруа	305			270		11	2,2	14	15,5			3780		3780	



18	Сейіл "Алмурзаев С" шаруа қожалығы	19			150		11,0	2,2	14,0	15,5			2100		2100	-2081
	Барлығы	5238	426	1502	682	76	11,0	2,2	14,0	15,5	4686	3304	9548	1178	18716	-13478

Аббревиатуралардың таратылып жазылуы:

МІҚ- мүйізді ірі қара;

УМ -уақ мал.

Ауылдық округ бойынша елді мекендер бөлінісінде мүйізді ірі қара аналық (сауын) мал басын орналастыру үшін жайылымдарды бөлу

№	Елді мекен атауы	Жайылым алаңы, га	Сауын сиырлардың болуы (бас)	Жайылымға қажеттілік нормасы 1 бас, га	Жайылымдардың қажеттілігі, га	Жайылымдармен қамтамасыз етілмеген, га	Қажеттіліктің қамтамасыз етілуі, пайыз	Артықшылық, га (+, -)
1	Аққұмауылы	2232	1132	11,0	12452	10220	22,0	-10220
	Барлығы	2232	1132	11,0	12452	10220	22,0	-10220

Жайылым айналымдарының қолайлы схемасы

Жылдар	Қаша 1 көктемгі	Қаша 2 көктемгі-жазғы	Қаша 3 көктемгі-жазғы-күзгі	Қаша 4 күзгі
2022	көктем-жазғы маусым 1	жазғы маусым 2	күзгі маусым 3	демалушы алаң
2023	демалушы алаң	көктем-жазғы маусымы 1	жазғы маусым 2	күзгі маусым 3

**Ескерту 1,2,3,4 – Қашаны жылына пайдалану тәртібі.**

Шартты белгілер	
	Ауылдық округтің шекаралары
	Ауыл шаруашылығы мақсатындағы жерлер
	Елді мекендердің жерлері
	Көктемгі және жазғы уақытта пайдаланылатын жайылымдар
	Күзгі және қысқы уақытта пайдаланылатын жайылымдар
1 2 3 4	Қашаны жылына пайдалану тәртібі 2022 жыл
1 2 3 4	Қашаны жылына пайдалану тәртібі 2023 жыл

Жайылымдардың, оның ішінде маусымдық, жайылымдардың сыртқы және ішкі шекаралары мен алаңдары, жайылымдық инфрақұрылым объектілері белгіленген картасы

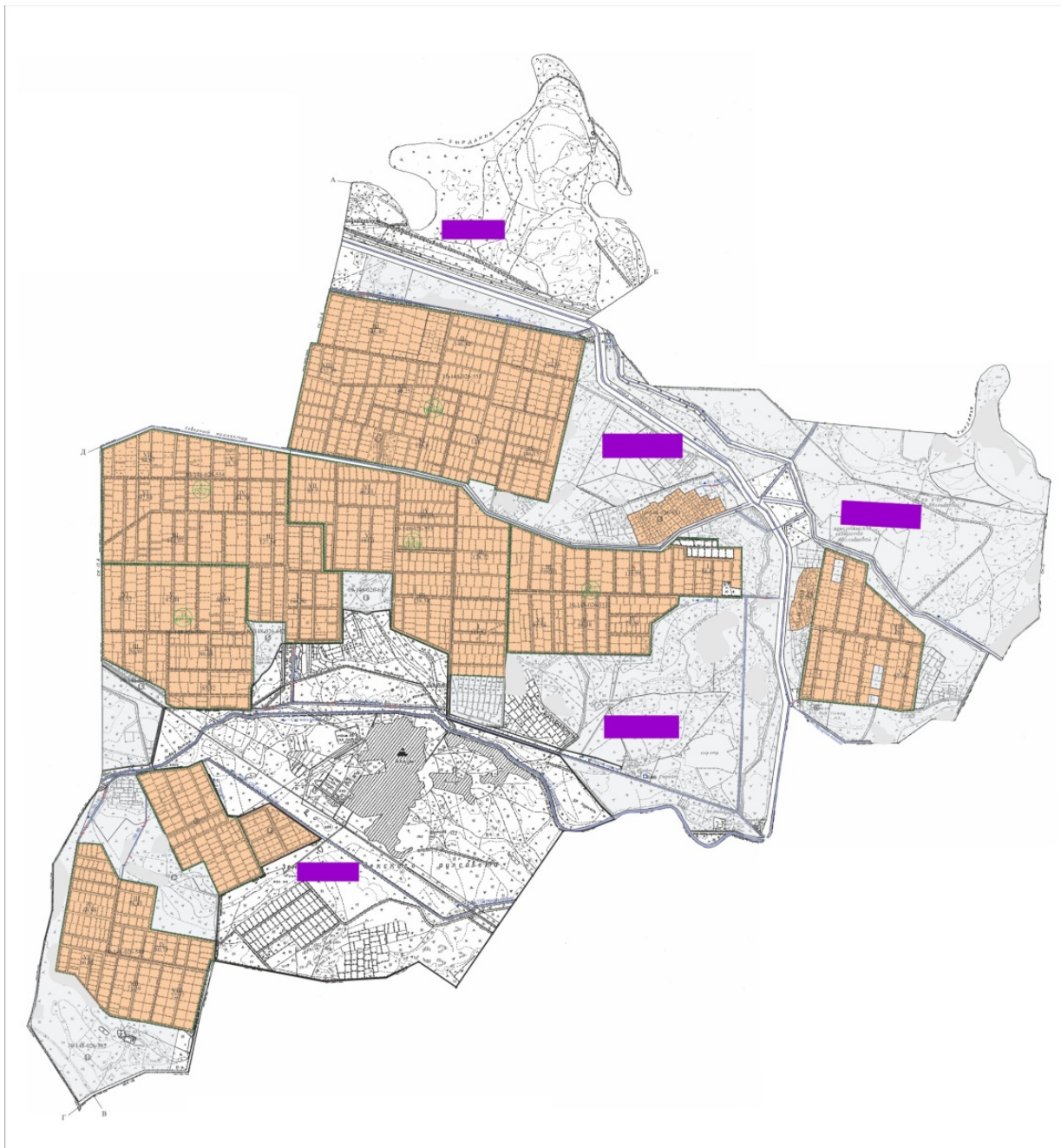
Шартты белгілер	
	Сыртқы шекара – 16 555 гектар
	Ішкі шекара – 7470 гектар
	Ауыл шаруашылығы мақсатындағы жерлер
	Елді мекендердің жерлері
	Көктемгі және жазғы уақытта пайдаланылатын жайылымдар
	Күзгі және қысқы уақытта пайдаланылатын жайылымдар
Жайылымдық инфрақұрылымдар	
	Көлдер, каналдар, құбырлы және шахталы құдықтар
	Мал қорымы
	Мал тоғыту ваннасы

Жайылым пайдаланушылардың су тұтыну нормасына сәйкес жасалған су көздеріне (көлдерге, өзендерге, тоғандарға, апандарға, суару немесе суландыру каналдарына, құбырлы немесе шахталы құдықтарға) қол жеткізу схемасы

Шартты белгілер	
	Ауылдық округтің шекаралары
	Ауыл шаруашылығы мақсатындағы жерлер
	Елді мекендердің жерлері
	Көктемгі және жазғы уақытта пайдаланылатын жайылымдар
	Күзгі және қысқы уақытта пайдаланылатын жайылымдар
	Жайылым пайдаланушылардың су көздеріне жету жолдары
	Көлдер, каналдар, құбырлы және шахталы құдықтар
	Мал тоғыту ваннасы

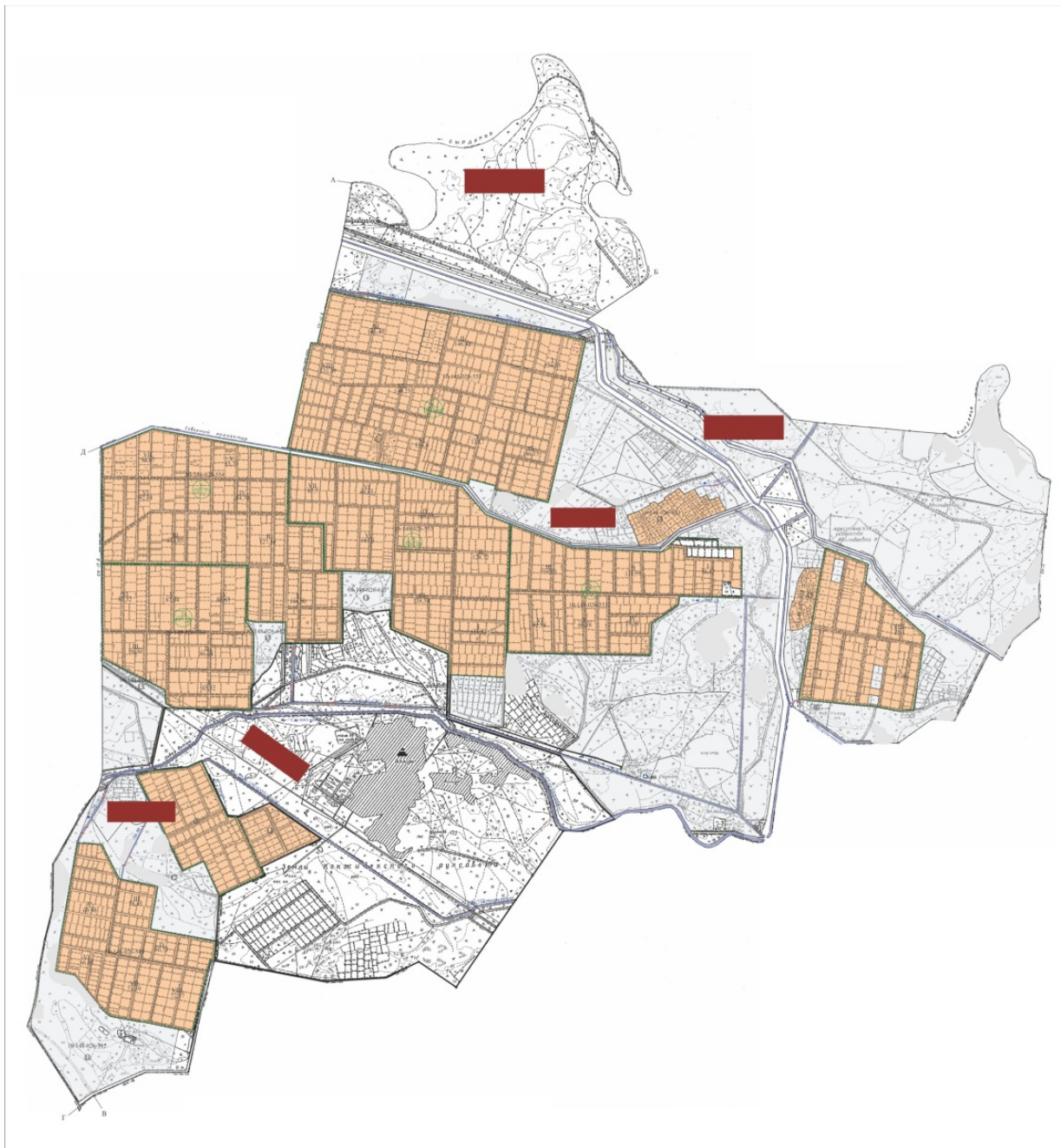
Жайылымы жоқ және (немесе) заңды тұлғалардың ауылшаруашылығы жануарларының мал басын орналастыру үшін жайылымдарды қайта бөлу және оны берілетін жайылымдарға ауыстыру схемасы





Шартты белгілер	
	Ауылдық округтің шекаралары
	Ауыл шаруашылығы мақсатындағы жерлер
	Елді мекендердің жерлері
	Жайылымдарды қайта бөлуге арналған жер телімдері

Ауылдық округ маңында орналасқан жайылымдар мен қамтамасыз етілмеген жеке және (немесе) заңды тұлғалардың ауылшаруашылығы жануарларының мал басын шалғайдағы жайылымдарға орналастыру схемасы



Шартты белгілер	
	Ауылдық округтің шекаралары
	Ауыл шаруашылығы мақсатындағы жерлер
	Елді мекендердің жерлері
	Мал басын орналастыру шекаралары

Ауыл шаруашылығы жануарларын жаюдың және айдаудың маусымдық маршруттарын белгілейтін жайылымдарды пайдалану жөніндегі күнтізбелік графигі

Жайылымға малдардың айдап шығарылу кезеңі	Жайылымнан малдардың қайтарылу кезеңі
Наурыз айының екінші жартысы	Қазан айының екінші онкүндігі

Жалағаш аудандық мәслихатының  
2022 жылғы 04 ақпандағы  
№ 14-16 шешіміне 3-қосымша

## **Аққыр ауылдық округінің 2022-2023 жылдарға арналған жайылымдарды басқару және оларды пайдалану жөніндегі жоспары**

1) Құқық белгілейтін құжаттар негізінде жер санаттары, жер учаскелерінің меншік иелері және жер пайдаланушылар бөлінісінде әкімшілік-аумақтық бірлік аумағында жайылымдардың орналасу схемасы (картасы);

2) жайылым айналымдарының қолайлы схемасы;

3) жайылымдардың, оның ішінде маусымдық, жайылымдардың сыртқы және ішкі шекаралары мен алаңдары, жайылымдық инфрақұрылым объектілері белгіленген картасы;

4) жайылым пайдаланушылардың су тұтыну нормасына сәйкес жасалған су көздеріне (көлдерге, өзендерге, тоғандарға, апандарға, суару немесе суландыру арналарына, құбырлы немесе шахта құдықтарына) қол жеткізу схемасы;

5) жайылымы жоқ жеке және (немесе) заңды тұлғалардың ауыл шаруашылығы жануарларының мал басын орналастыру үшін жайылымдарды қайта бөлу және оны берілетін жайылымдарға ауыстыру схемасы;

6) Аққыр ауылдық округі (бұдан әрі- ауылдық округ) маңында орналасқан жайылымдармен қамтамасыз етілмеген жеке және (немесе) заңды тұлғалардың ауыл шаруашылығы жануарларының мал басын шалғайдағы жайылымдарға орналастыру схемасы;

7) ауыл шаруашылығы жануарларын жаюдың және айдаудың маусымдық маршруттарын белгілейтін жайылымдарды пайдалану жөніндегі күнтізбелік графигі.

Ауылдық округтің аумағы құрғақ, далалы, шөлді белдем тармағына жатады.

Дала өсімдіктерінен эфимероидтар мен жусанның әртүрлі түрлері өседі.

Ауылдық округтің аумағында гидрографиялық торап дамыған. Жайылымды суландыру табиғи көлдерден, каналдардан, құбырлы және шахталы құдықтардан қамтамасыз етіледі. Судың сапасы әлсіз тұздылау, малдарды суару үшін жарамды.

Жайылымдық алқаптардың орташа өнімділігі – 10,5 центнер/гектарды құрайды.

Жайылымдар жемдерінің қоры ұзақтығы 170-180 күн болатын жайылым кезеңінде пайдаланылады.

Ауылдық округ Жалағаш ауданының оңтүстік-батыс бөлігінде орналасқан, солтүстік батысында Қармақшы ауданымен, оңтүстік-батыста Өзбекстан Республикасымен шектеседі.

Әкімшілік-аумақтық бөлінісі Аққыр ауылынан тұрады.

Табиғи ауа-райының жағдайлары бойынша: қысы күрт континентальды, ауа райы құбылмалы, жауын-шашын нормаға сәйкес, көктем ерте шығады, жазы ыстық, күзі салқын, ұзақ.

Ауылдық округтің жалпы жер көлемі 1225931 гектар (бұдан әрі – га). Соның ішінде жайылымдар- 1219726 га.

Санаттары бойынша жерлер келесідей бөлінеді:

ауыл шаруашылығы мақсатындағы жерлер – 18118 га.

елді мекендердің жерлері – 4655 га.

Ауылдық округ аумағындағы ауыл шаруашылығы жануарлары мал басының саны: 1888 бас ірі қара мал, 6918 бас уақ мал, 588 бас жылқы, 99 бас түйе.

Ауыл шаруашылығы жануарларының түрлері бойынша келесідей бөлінген:

ірі қара мал – 5 табын;

уақ мал - 14 отар;

түйелер - 2 келе;

жылқылар- 24 үйір.

Ауылдық округтің аумағында екпе және аридтік жайылымдар жоқ.

Ауылдық округтің аумағында 1 ветеринарлық пункт, 1 мал қорымы және 1 мал тоғыту ваннасы қызмет істейді.

Ауылдық округте малды айдап өтуге арналған сервитуттар белгіленбеген

Құқық белгілейтін құжаттар негізінде жер санаттары, жер учаскелерінің меншік иелері және жер пайдаланушылар бөлінісінде әкімшілік-аумақтық бірлік аумағында жайылымдардың орналасу схемасы (картасы)

Шартты белгілер	
	Ауылдық округтің шекаралары
	Ауыл шаруашылығы мақсатындағы жерлер
	Елді мекендердің жерлері



1	Есбергел Әуезхан "Туған жер" шаруа қожалығы	639	16	2335	12		11,0	2,2	14,0	15,5	176	5137	168		5481	-4842
2	Болтаев Нұрпейіс "Алихан-Айдан" шаруа қожалығы	189	112		61		11,0	2,2	14,0	15,5	1232		854		2086	-1897
3	Даулетов Амангелді "Дәулетов" шаруа қожалығы	2965	12		24		11,0	2,2	14,0	15,5	132		336		468	-2497
4	Саймбетова Лаззат "Манас" шаруа қожалығы	427	89	23			11,0	2,2	14,0	15,5	979	51			1030	-603
5	Ойнаров Болатбек "Сайлау" шаруа қожалығы	266	119	85	21	25	11,0	2,2	14,0	15,5	1309	187	294	388	2177	



10	" Жәні бек" шаруа қожалығы	159					11,0	2,2	14,0	15,5						159
11	Коштаев Артепбай "Бақытжолы" шаруа қожалығы	505	8	29	1		11,0	2,2	14,0	15,5	88	63,8	14		165	339,2
12	Пірмажаров Шыңділда "Пиримжаров" шаруа қожалығы	33					11,0	2,2	14,0	15,5						33
13	Пірмажаров Шыңділда Қарақат" шаруа қожалығы	129	6				11,0	2,2	14,0	15,5	66				66	63
14	Шыңжыров Серік "Саду" шаруа қожалығы	424	2	33			11,0	2,2	14,0	15,5	22	73				329



	а қожа лығы													95	
15	Ғани ев Нұрб ек " Нұр- Сая" шару а қожа лығы	300		12		11,0	2,2	14,0	15,5				168	168	132
16	Үмб етов Қайр ат " Гүл- Бау" шару а қожа лығы	241	20			11,0	2,2	14,0	15,5	220				220	21
17	Әліб еков Еркі н " Атам екен " шару а қожа лығы	329		1714	15	11,0	2,2	14,0	15,5		3770	210		3980	- 3651
18	Кәрі баев Қай ырбе к " Ары стан" ферм ер қожа лығы	188	5			11,0	2,2	14,0	15,5	55				55	-133
19	Исла мқұл ов Бағд ат " Бағд ат" шару	279				11,0	2,2	14,0							279

	а қожа лығы								15,5							
20	Шар ипов Оры нбай " Шол ақата " шару а қожа лығы	129	13	37	10		11,0	2,2	14,0	15,5	143	81	140		364	-235
21	Тиле сов Галы мжан " Тиле сов" шару а қожа лығы	217		17			11,0	2,2	14,0	15,5		37			37	-180
22	Есбе рген Әуез хан " Аққ ыр" шару а қожа лығы	6211					11,0	2,2	14,0	15,5						6211
23	Алы баев Ерке бұла н " Алы баев" шару а қожа лығы	252	11				11,0	2,2	14,0	15,5	121				121	131
24	Өмір серік Төре бекұ лы " Шай	74			2		11,0	2,2	14,0	15,5			28			46

	хы" шару а қожа лығы												28	
25	Нугм анов а Асел ь " Нугм анов а " шару а қожа лығы	960	69	60	11,0	2,2	14,0	15,5	759		840		1599	-639
26	Шай хыұл ы Төре бек " Несі бе" шару а қожа лығы	702			11,0	2,2	14,0	15,5						702
27	Сери тхан ов Исла мғал и " Иса Пайғ амба р " шару а қожа лығы	252	45		11,0	2,2	14,0	15,5	495				495	-243
28	Әліб аева Жұл дыза й Жұм абек қызы жеке	571		51	11,0	2,2	14,0	15,5			714			-143

	кәсіпкерлік														714	
29	Аймуратов Төлеген Бодыбаевич жеке кәсіпкерлік	140					11,0	2,2	14,0	15,5						140
30	Шорабек Еламан Шорабекұлы жеке кәсіпкерлік	88	8				11,0	2,2	14,0	15,5	88				88	
31	Ганиев Муратбек Паратаевич жеке кәсіпкерлік	120					11,0	2,2	14,0	15,5						120
32	Саймбетова Лаззат Калмурзаевна жеке кәсіпкерлік	218		442	21	17	11,0	2,2	14,0	15,5		972	294	263	1529	-1311
	Барлығы	18244	862	4769	424	52	11,0	2,2	14,0	15,5	9482	10492	5936	806	26716	-8472

Аббревиатуралардың таратылып жазылуы:

МІҚ- Мүйізді ірі қара мал;

УМ- уақ мал.

Ауылдық округ бойынша елді мекендер бөлінісінде мүйізді ірі қара аналық (сауын) мал басын орналастыру үшін жайылымдарды бөлу

№	Елді мекен атауы	Жайылым алаңы, га	Сауын сиырлардың болуы (бас)	Жайылымға қажеттілік нормасы 1 бас, га	Жайылымдардың қажеттілігі, га	Жайылым мен қамтамасыз етілмеген, га	Қажеттіліктің қамтамасыз етілуі, пайыз	Артықшылық, га (+, -)
1	Аққыр ауылы	4485,0	390	11,0	4290	-	100	+195
	Барлығы	4485,0	390	11,0	4290	-	100	+195

### Жайылым айналымдарының қолайлы схемасы

Жылдар	Қаша 1 көктемгі	Қ а ш а 2 көктемгі-жазғы	Қ а ш а 3 көктемгі-жазғы-күзгі	Қаша 4 күзгі
2022	көктем-жазғы маусым 1	жазғы маусым 2	күзгі маусым 3	демалушы алаң
2023	демалушы алаң	көктем-жазғы маусымы 1	жазғы маусым 2	күзгі маусым 3

### Ескерту 1,2,3,4 – Қашаны жылына пайдалану тәртібі.

Шартты белгілер	
	Ауылдық округтің шекаралары
	Ауыл шаруашылығы мақсатындағы жерлер
	Елді мекендердің жерлері
	Көктемгі және жазғы уақытта пайдаланылатын жайылымдар
	Күзгі және қысқы уақытта пайдаланылатын жайылымдар
1 2 3 4	Қашаны жылына пайдалану тәртібі 2022 жыл
1 2 3 4	Қашаны жылына пайдалану тәртібі 2023 жыл

Жайылымдардың, оның ішінде маусымдық, жайылымдардың сыртқы және ішкі шекаралары мен алаңдары, жайылымдық инфрақұрылым объектілері белгіленген картасы

Шартты белгілер	
	Сыртқы шекара
	Ішкі шекара
	Ауыл шаруашылығы мақсатындағы жерлер
	Елді мекендердің жерлері
	Көктемгі және жазғы уақытта пайдаланылатын жайылымдар

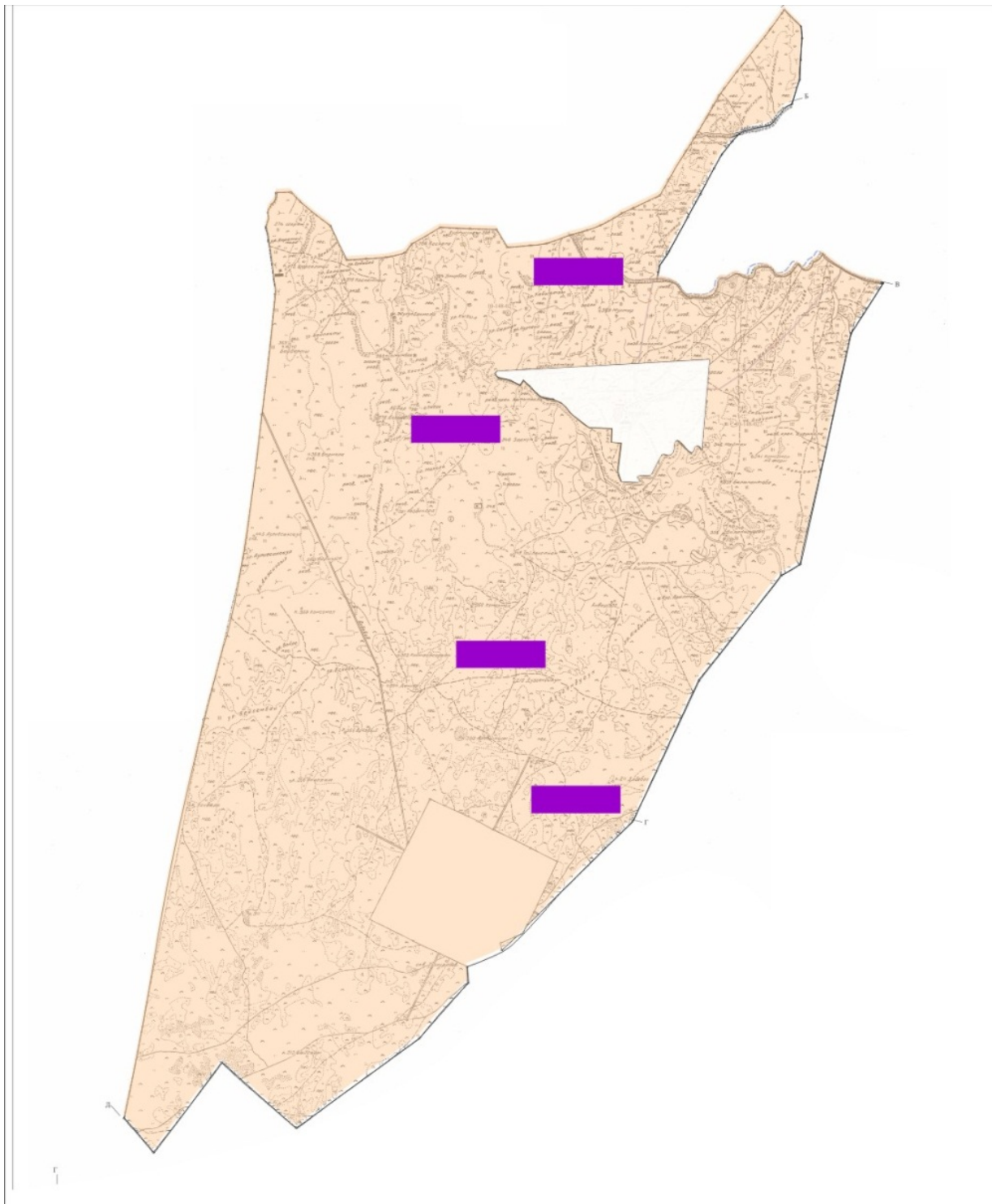
	Күзгі және қысқы уақытта пайдаланылатын жайылымдар
Жайылымдық инфрақұрылымдар	
	Көлдер, каналдар, құбырлы және шахталы құдықтар
	Мал қорымы
	Мал тоғыту ваннасы

Жайылым пайдаланушылардың су тұтыну нормасына сәйкес жасалған су көздеріне (көлдерге, өзендерге, тоғандарға, апандарға, суару немесе суландыру каналдарына, құбырлы немесе шахталы құдықтарға) қол жеткізу схемасы

Шартты белгілер	
	Ауылдық округтің шекаралары
	Ауыл шаруашылығы мақсатындағы жерлер
	Елді мекендердің жерлері
	Көктемгі және жазғы уақытта пайдаланылатын жайылымдар
	Күзгі және қысқы уақытта пайдаланылатын жайылымдар
	Жайылым пайдаланушылардың су көздеріне жету жолдары
	Көлдер, каналдар, құбырлы және шахталы құдықтар
	Мал тоғыту ваннасы

Аққыр ауылдық округі бойынша су ұңғымаларының орналасқан орны  
- су ұңғымалары

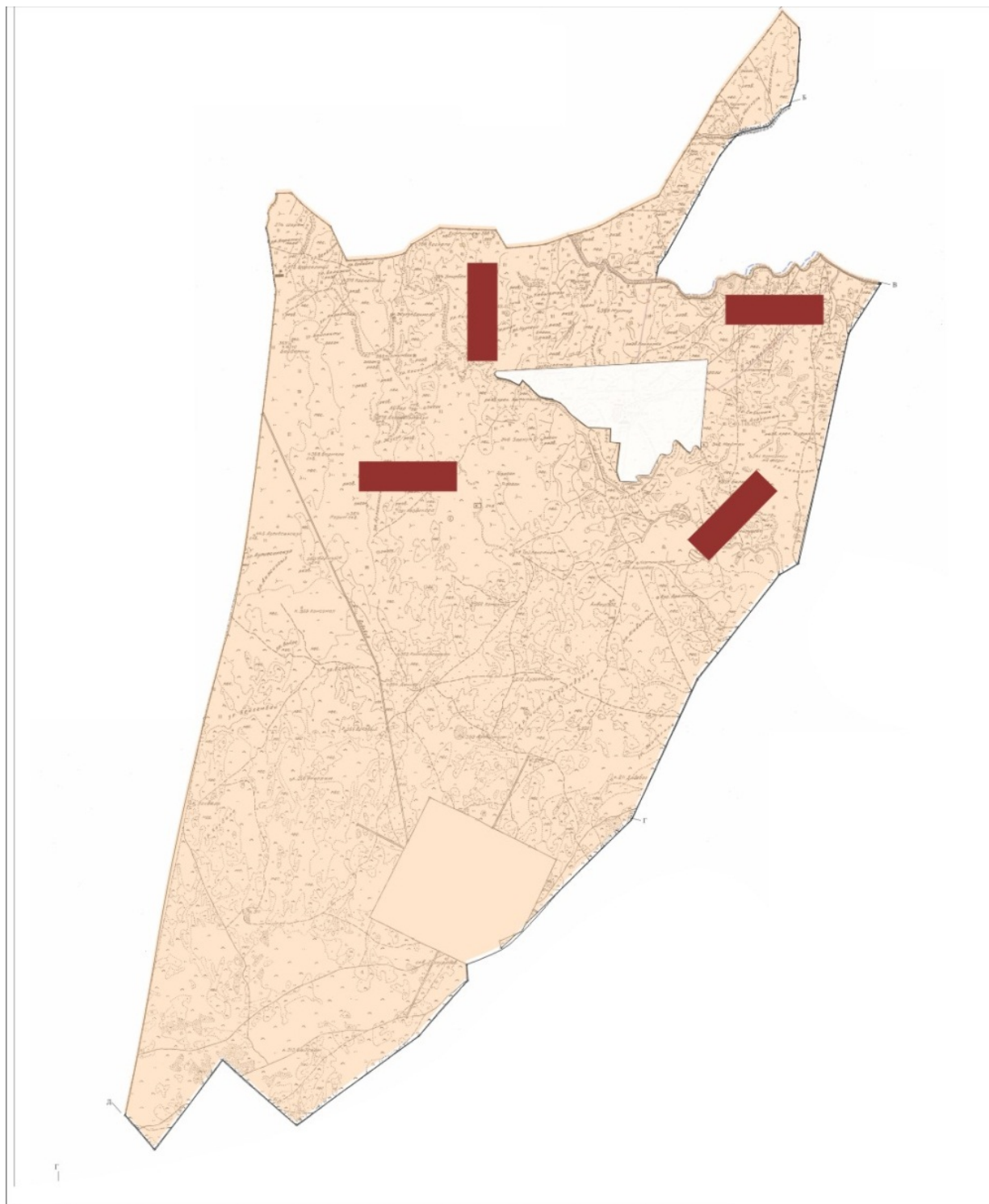
Жайылымы жоқ және (немесе) заңды тұлғалардың ауылшаруашылығы жануарларының мал басын орналастыру үшін жайылымдарды қайта бөлу және оны берілетін жайылымдарға ауыстыру схемасы



Шартты белгілер

	Ауылдық округтің шекаралары
	Ауыл шаруашылығы мақсатындағы жерлер
	Елді мекендердің жерлері
	Жайылымдарды қайта бөлуге арналған жер телімдері

Ауылдық округ маңында орналасқан жайылымдар мен қамтамасыз етілмеген жеке және (немесе) заңды тұлғалардың ауылшаруашылығы жануарларының мал басын шалғайдағы жайылымдарға орналастыру схемасы



Шартты белгілер	
	Ауылдық округтің шекаралары
	Ауыл шаруашылығы мақсатындағы жерлер



	Елді мекендердің жерлері
	Мал басын орналастыру шекаралары

Ауыл шаруашылығы жануарларын жаюдың және айдаудың маусымдық маршруттарын белгілейтін жайылымдарды пайдалану жөніндегі күнтізбелік графигі

Жайылымға малдардың айдап шығарылу кезеңі	Жайылымнан малдардың қайтарылу кезеңі
Наурыз айының екінші жартысы	Қазан айының екінші онкүндігі

Жалағаш аудандық мәслихатының  
2022 жылғы 04 ақпандағы  
№ 14-16 шешіміне 4-қосымша

### **Ақсу ауылдық округінің 2022-2023 жылдарға арналған жайылымдарды басқару және оларды пайдалану жөніндегі жоспары**

1) Құқық белгілейтін құжаттар негізінде жер санаттары, жер учаскелерінің меншік иелері және жер пайдаланушылар бөлінісінде әкімшілік-аумақтық бірлік аумағында жайылымдардың орналасу схемасы (картасы);

2) жайылым айналымдарының қолайлы схемасы;

3) жайылымдардың, оның ішінде маусымдық, жайылымдардың сыртқы және ішкі шекаралары мен алаңдары, жайылымдық инфрақұрылым объектілері белгіленген картасы;

4) жайылым пайдаланушылардың су тұтыну нормасына сәйкес жасалған су көздеріне (көлдерге, өзендерге, тоғандарға, апандарға, суару немесе суландыру арналарына, құбырлы немесе шахта құдықтарына) қол жеткізу схемасы;

5) жайылымы жоқ жеке және (немесе) заңды тұлғалардың ауыл шаруашылығы жануарларының мал басын орналастыру үшін жайылымдарды қайта бөлу және оны берілетін жайылымдарға ауыстыру схемасы;

6) Ақсу ауылдық округі (бұдан әрі- ауылдық округ) маңында орналасқан жайылымдармен қамтамасыз етілмеген жеке және (немесе) заңды тұлғалардың ауыл шаруашылығы жануарларының мал басын шалғайдағы жайылымдарға орналастыру схемасы;

7) ауыл шаруашылығы жануарларын жаюдың және айдаудың маусымдық маршруттарын белгілейтін жайылымдарды пайдалану жөніндегі күнтізбелік графигі.

Ауылдық округтің аумағы құрғақ, далалы, шөлді белдем тармағына жатады.

Дала өсімдіктерінен эфимероидтар мен жусанның әртүрлі түрлері өседі.

Ауылдық округтің аумағында гидрографиялық торап дамыған. Жайылымды суландыру табиғи көлдерден, каналдардан, құбырлы және шахталы құдықтардан қамтамасыз етіледі. Судың сапасы әлсіз тұздылау, малдарды суару үшін жарамды.

Жайылымдық алқаптардың орташа өнімділігі – 10,5 центнер/гектарды құрайды.

Жайылымдар жемдерінің қоры ұзақтығы 170-180 күн болатын жайылым кезеңінде пайдаланылады.

Ауылдық округ Жалағаш ауданының оңтүстік-шығыс бөлігінде орналасқан, Сырдария ауданымен шектеседі.

Әкімшілік-аумақтық бөлінісі Ақсу ауылынан тұрады.

Табиғи ауа-райының жағдайлары бойынша: қысы күрт континентальды, ауа райы құбылмалы, жауын-шашын нормаға сәйкес, көктем ерте шығады, жазы ыстық, күзі салқын, ұзақ.

Ауылдық округтің жалпы жер көлемі 28 526 гектар (бұдан әрі – га). Соның ішінде жайылымдар- 12 175 га.

Санаттары бойынша жерлер келесідей бөлінеді:

ауыл шаруашылығы мақсатындағы жерлер – 20 931га.

елді мекендердің жерлері – 1 276 га.

Ауылдық округ аумағындағы ауыл шаруашылығы жануарлары мал басының саны: 2335 бас ірі қара мал, 2546 бас уақ мал, 1353 бас жылқы, 101 бас түйе.

Ауыл шаруашылығы жануарларының түрлері бойынша келесідей бөлінген:

ірі қара мал – 8 табын;

уақ мал - 5 отар;

түйелер - 2 келе;

жылқылар- 54 үйір.

Ауылдық округтің аумағында екпе және аридтік жайылымдар жоқ.

Ауылдық округтің аумағында 1 ветеринарлық пункт, 1 мал қорымы және 1 мал тоғыту ваннасы қызмет істейді.

Ауылдық округте малды айдап өтуге арналған сервитуттар белгіленбеген.

Құқық белгілейтін құжаттар негізінде жер санаттары, жер учаскелерінің меншік иелері және жер пайдаланушылар бөлінісінде әкімшілік-аумақтық бірлік аумағында жайылымдардың орналасу схемасы (картасы)



№	алаңы, (га)													Жиыны (га)	( +, - )
1	Айтбаева Сара "Нүрке" шаруа қожалығы	102					11,0	2,2	14,0	15,5				102	
2	Алтаев Тұрымбет "Ақсу" шаруа қожалығы	532					11,0	2,2	14,0	15,5				532	
3	Кенжебаева Үміт "Шапет" шаруа қожалығы	54,2					11,0	2,2	14,0	15,5				54,2	
4	Бекетов Оңдасын "Талап" шаруа қолжалығы	446					11,0	2,2	14,0	15,5				446	



9	" Бекжанов " ШҚ	328				11,0	2,2	14,0	15,5					328
10	Тұрлашев Жаркын " Жаркын" ШҚ	187				11,0	2,2	14,0	15,5					187
11	Ибраев Абдимухтар " Ибраев" шаруа қожалығы	149				11,0	2,2	14,0	15,5					149
12	Кушкимаев Мадияр " Жумабек" шаруа қожалығы	296				11,0	2,2	14,0	15,5					296
13	Орманов Ерлан " Малкаджар" шаруа қожалығы	165	348			11,0	2,2	14,0	15,5		4872	4872	-	4708
14	Ертілеуов Балқашбай " Ерті	78				11,0	2,2	14,0						78

	леуо в " шару а қожа лығы							15,5						
15	Кана тбае в а Кулп аш " Кана тбае ва " шару а қожа лығы	82	143	63	11,0	2,2	14,0	15,5	1573	882	2455	- 2373		
16	Сери кбае в Абди кали " Сери кбае в " шару а қожа лығы	121	27		11,0	2,2	14,0	15,5	297		297	176		
17	Г.Аб уова " Байт ерек" шару а қожа лығы	54			11,0	2,2	14,0	15,5				54		
18	Қауы мбае в Ама нжол " Қауы мбае в " шару а қожа лығы	69			11,0	2,2	14,0	15,5				69		





23	Чингисова "шаруа кожалығы"	89				11,0	2,2	14,0	15,5					89
24	Қабылбаев Нурмат "Нұрмат" шаруа кожалығы"	137				11,0	2,2	14,0	15,5					137
25	Мырзағали Болатбек "Талап" шаруа кожалығы"	10				11,0	2,2	14,0	15,5					10
26	Нұрмаханов Самат "Нұрмаханов" шаруа кожалығы"	82				11,0	2,2	14,0	15,5					82
27	Киясов Еркебулан "Қиясов Еркебулан" ферм	197	160	55		11,0	2,2	14,0	15,5	1760	770	2530		

	ер қожа лығы														- 2333
28	Бисе нов Еркі н " Бисе нов Еркі н " шару а қожа лығы	89				11,0	2,2	14,0	15,5						89
29	Даут ов Даул етқа ли " Ғали " жеке кәсіп керлі гі	93	67	34		11,0	2,2	14,0	15,5	737		476		1213	- 1120
30	Ержа нов Даст ан Акис ович " Ержа нов Даст ан" шару а қожа лығы	864				11,0	2,2	14,0	15,5						864
31	Бора нқұл ов Абай Байп анұл ы " Ақбо стай" шару	582				11,0	2,2	14,0							582

	а қожа лығы								15,5						
32	Даул етбе ков Макс ат Мух таро вич " Мақс ат"ш аруа қожа лығы	478	6				11,0	2,2	14,0	15,5	66			66	-412
33	М.Ш илде баев " S-Ау let"ш аруа қожа лығы	51	5				11,0	2,2	14,0	15,5	55				-4
34	Т.Жу баны шова	36,9					11,0	2,2	14,0	15,5					
35	Деме сино в Қана т " Сәрк е баты р " жауа пкер шіліг і шект еулі серік тесті гі	5565					11,0	2,2	14,0	15,5					5565
36	" Ақсу -Елі" жауа пкер шіліг і	13					11,0	2,2	14,0						13

шект еулі серік тесті гі									15,5						
Барл ығы	1217 5,1	604		904		11,0	2,2	14,0	15,5	6644		1265 6		1930 0	- 7125

Аббревиатуралардың таратылып жазылуы:

МІҚ-ірі қара мал;

УМ-уақ мал.

Ауылдық округ бойынша елді мекендер бөлінісінде мүйізді ірі қара аналық (сауын) мал басын орналастыру үшін жайылымдарды бөлу

№	Елді мекен атауы	Жайылым алаңы, га	Сауын сиырлардың болуы (бас)	Жайылымға қажеттілік нормасы 1 бас, га	Жайылымдардың қажеттілігі, га	Жайылымдармен қамтамасыз етілмеген, га	Қажеттіліктің қамтамасыз етілуі, пайыз	Артықшылық, га (+, -)
1	Ақсу ауылы	732	836	11,0	9196	8464	8,0	-8464
	Барлығы	732	836	11,0	9196	8464	8,0	-8464

Жайылым айналымдарының қолайлы схемасы

Жылдар	Қаша 1	Қаша 2	Қаша 3	Қаша 4
2022	көктем-жазғы маусым 1	жазғы маусым 2	күзгі маусым 3	демалушы алаң 4
2023	демалушы алаң 4	көктем-жазғы маусымы 1	жазғы маусым 2	күзгі маусым 3

**Ескерту 1,2,3,4 – Қашаны жылына пайдалану тәртібі.**

Шартты белгілер	
	Ауылдық округтің шекаралары
	Ауыл шаруашылығы мақсатындағы жерлер
	Елді мекендердің жерлері
	Көктемгі және жазғы уақытта пайдаланылатын жайылымдар
	Күзгі және қысқы уақытта пайдаланылатын жайылымдар
1 2 3 4	Қашаны жылына пайдалану тәртібі 2022 жыл
1 2 3 4	Қашаны жылына пайдалану тәртібі 2023 жыл

Жайылымдардың, оның ішінде маусымдық, жайылымдардың сыртқы және ішкі шекаралары мен алаңдары, жайылымдық инфрақұрылым объектілері белгіленген картасы

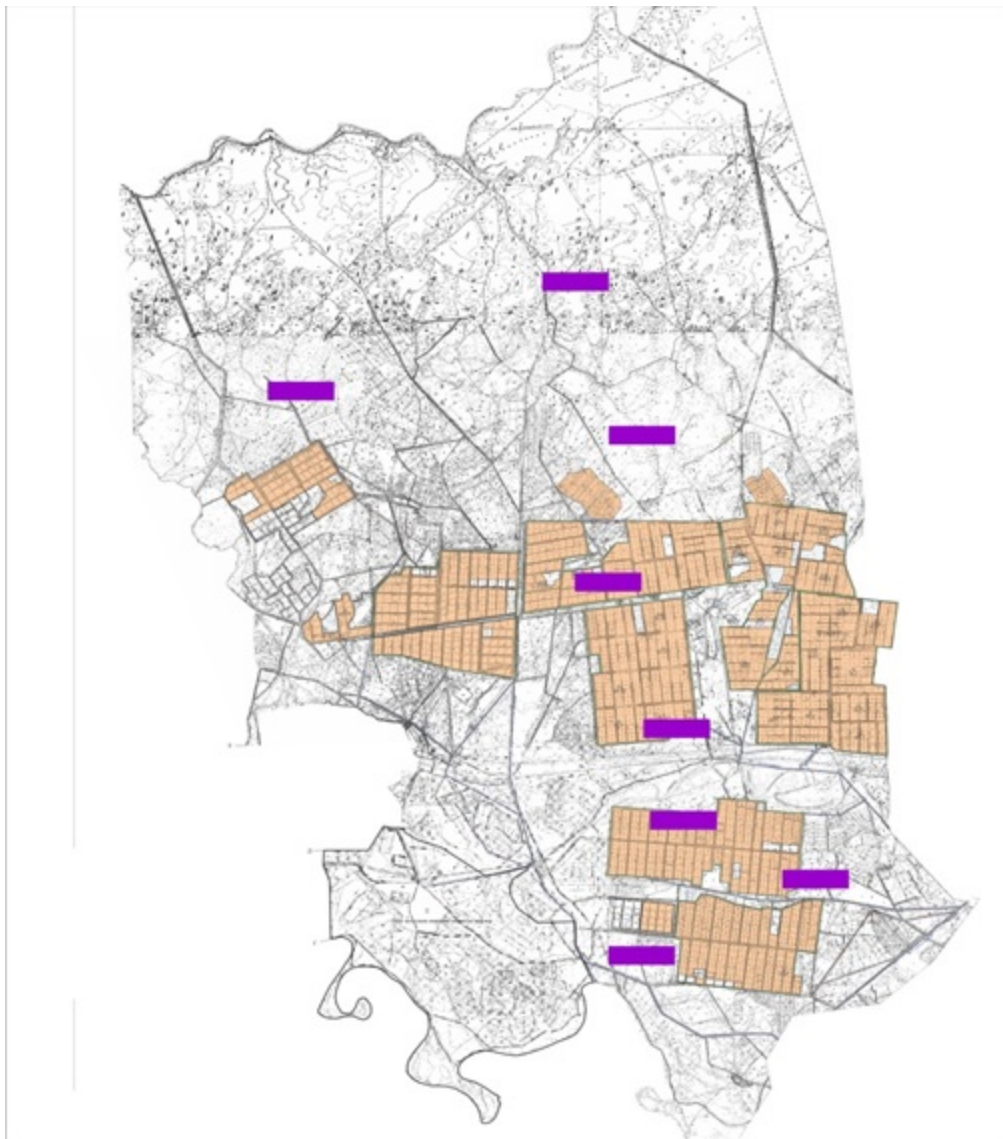
Шартты белгілер	
	Сыртқы шекара – 28526 гектар
	Ішкі шекара – 12175 гектар

	Ауыл шаруашылығы мақсатындағы жерлер
	Елді мекендердің жерлері
	Көктемгі және жазғы уақытта пайдаланылатын жайылымдар
	Күзгі және қысқы уақытта пайдаланылатын жайылымдар
Жайылымдық инфрақұрылымдар	
	Көлдер, каналдар, құбырлы және шахталы құдықтар
	Мал қорымы
	Мал тоғыту ваннасы

Жайылым пайдаланушылардың су тұтыну нормасына сәйкес жасалған су көздеріне (көлдерге, өзендерге, тоғандарға, апандарға, суару немесе суландыру каналдарына, құбырлы немесе шахталы құдықтарға) қол жеткізу схемасы

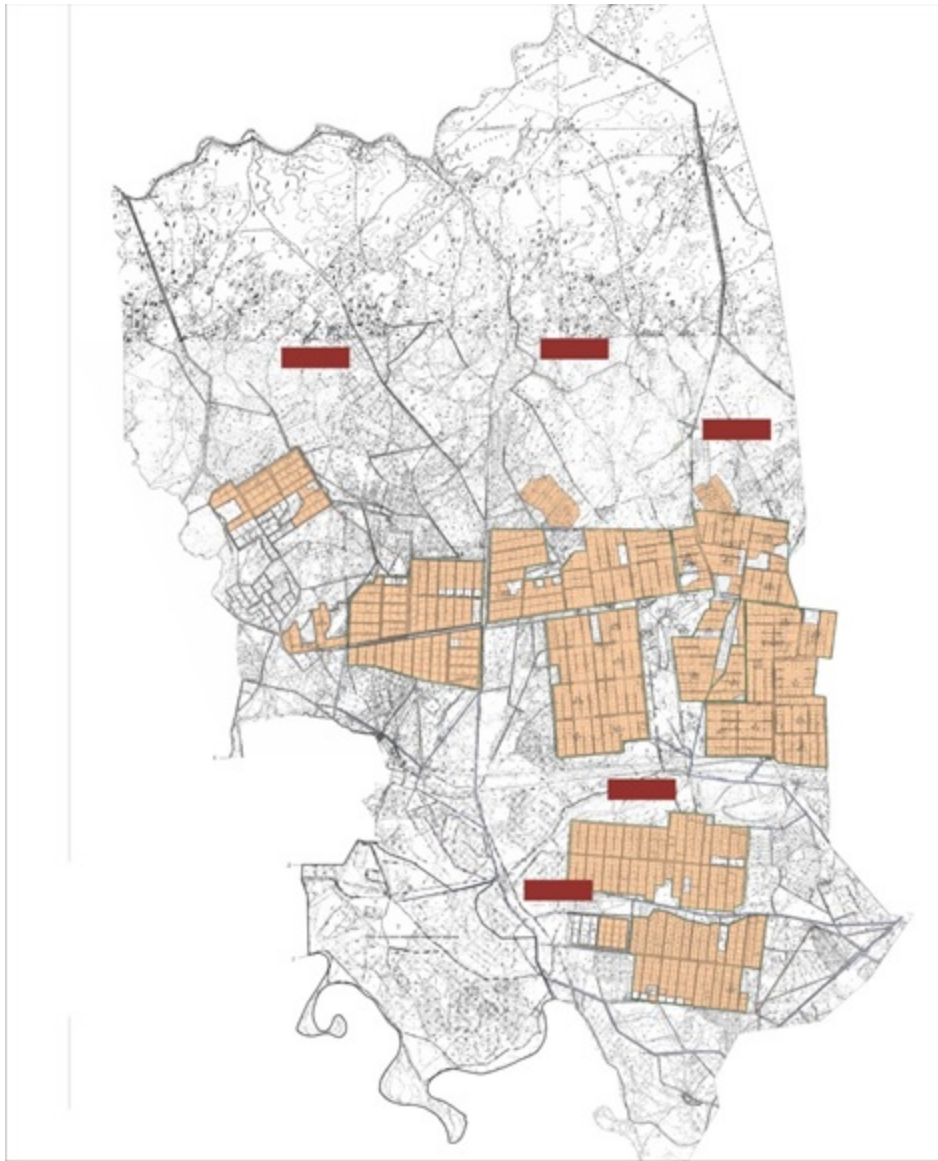
Шартты белгілер	
	Ауылдық округтің шекаралары
	Ауыл шаруашылығы мақсатындағы жерлер
	Елді мекендердің жерлері
	Көктемгі және жазғы уақытта пайдаланылатын жайылымдар
	Күзгі және қысқы уақытта пайдаланылатын жайылымдар
	Жайылым пайдаланушылардың су көздеріне жету жолдары
	Көлдер, каналдар, құбырлы және шахталы құдықтар
	Мал тоғыту ваннасы

Жайылымы жоқ және (немесе) заңды тұлғалардың ауылшаруашылығы жануарларының мал басын орналастыру үшін жайылымдарды қайта бөлу және оны берілетін жайылымдарға ауыстыру схемасы



Шартты белгілер	
	Ауылдық округтің шекаралары
	Ауыл шаруашылығы мақсатындағы жерлер
	Елді мекендердің жерлері
	Жайылымдарды қайта бөлуге арналған жер телімдері

Ауылдық округ маңында орналасқан жайылымдар мен қамтамасыз етілмеген жеке және (немесе) заңды тұлғалардың ауылшаруашылығы жануарларының мал басын шалғайдағы жайылымдарға орналастыру схемасы



Шартты белгілер	
	Ауылдық округтің шекаралары
	Ауыл шаруашылығы мақсатындағы жерлер
	Елді мекендердің жерлері
	Мал басын орналастыру шекаралары

Ауыл шаруашылығы жануарларын жаюдың және айдаудың маусымдық маршруттарын белгілейтін жайылымдарды пайдалану жөніндегі күнтізбелік графигі

Жайылымға малдардың айдап шығарылу кезеңі	Жайылымнан малдардың қайтарылу кезеңі
Наурыз айының екінші жартысы	Қазан айының екінші онкүндігі

Жалағаш аудандық мәслихатының  
2022 жылғы 04 ақпандағы  
№ 14-16 шешіміне 5-қосымша

**Аламесек ауылдық округінің 2022-2023 жылдарға арналған жайылымдарды басқару және оларды пайдалану жөніндегі жоспары**

1) Құқық белгілейтін құжаттар негізінде жер санаттары, жер учаскелерінің меншік иелері және жер пайдаланушылар бөлінісінде әкімшілік-аумақтық бірлік аумағында жайылымдардың орналасу схемасы (картасы);

2) жайылым айналымдарының қолайлы схемасы;

3) жайылымдардың, оның ішінде маусымдық, жайылымдардың сыртқы және ішкі шекаралары мен алаңдары, жайылымдық инфрақұрылым объектілері белгіленген картасы;

4) жайылым пайдаланушылардың су тұтыну нормасына сәйкес жасалған су көздеріне (көлдерге, өзендерге, тоғандарға, апандарға, суару немесе суландыру арналарына, құбырлы немесе шахта құдықтарына) қол жеткізу схемасы;

5) жайылымы жоқ жеке және (немесе) заңды тұлғалардың ауыл шаруашылығы жануарларының мал басын орналастыру үшін жайылымдарды қайта бөлу және оны берілетін жайылымдарға ауыстыру схемасы;

6) Аламесек ауылдық округі (бұдан әрі- ауылдық округ) маңында орналасқан жайылымдармен қамтамасыз етілмеген жеке және (немесе) заңды тұлғалардың ауыл шаруашылығы жануарларының мал басын шалғайдағы жайылымдарға орналастыру схемасы;

7) ауыл шаруашылығы жануарларын жаюдың және айдаудың маусымдық маршруттарын белгілейтін жайылымдарды пайдалану жөніндегі күнтізбелік графигі.

Ауылдық округтің аумағы құрғақ, далалы, шөлді белдем тармағына жатады.

Дала өсімдіктерінен эфимероидтар мен жусанның әртүрлі түрлері өседі.

Ауылдық округтің аумағында гидрографиялық торап дамыған. Жайылымды суландыру табиғи көлдерден, каналдардан, құбырлы және шахталы құдықтардан қамтамасыз етіледі. Судың сапасы әлсіз тұздылау, малдарды суару үшін жарамды.

Жайылымдық алқаптардың орташа өнімділігі – 10,5 центнер/гектарды құрайды.

Жайылымдар жемдерінің қоры ұзақтығы 170-180 күн болатын жайылым кезеңінде пайдаланылады.

Ауылдық округ Жалағаш ауданының оңтүстік бөлігінде орналасқан және оңтүстік-батыстан Жаңадария ауылдық округімен шектеседі.

Әкімшілік-аумақтық бөлінісі Есет батыр ауылынан тұрады.

Табиғи ауа-райының жағдайлары бойынша: қысы күрт континентальды, ауа райы құбылмалы, жауын-шашын нормаға сәйкес, көктем ерте шығады, жазы ыстық, күзі салқын, ұзақ.

Ауылдық округтің жалпы жер көлемі 11 040 гектар (бұдан әрі – га). Соның ішінде жайылымдар- 4318 га.

Санаттары бойынша жерлер келесідей бөлінеді:

ауыл шаруашылығы мақсатындағы жерлер – 7243 га.

елді мекендердің жерлері – 2069 га.

Ауылдық округ аумағындағы ауыл шаруашылығы жануарлары мал басының саны:



1928 бас ірі қара мал, 1992 бас уақ мал, 686 бас жылқы.

Ауыл шаруашылығы жануарларының түрлері бойынша келесідей бөлінген:

ірі қара мал – 6 табын;

уақ мал - 4 отар;

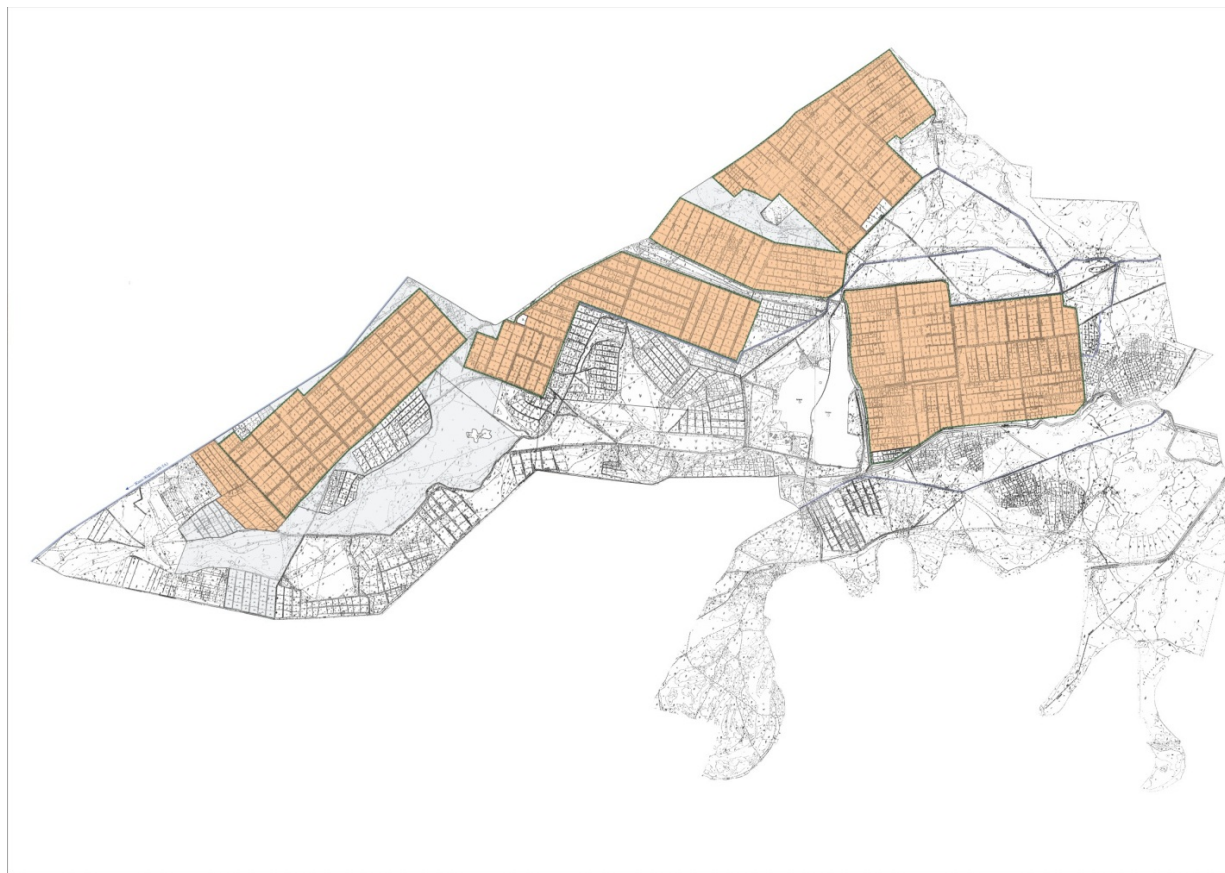
жылқылар- 27 үйір.

Ауылдық округтің аумағында екпе және аридтік жайылымдар жоқ.

Ауылдық округтің аумағында 1 ветеринарлық пункт, 1 мал қорымы және 1 мал тоғыту ваннасы қызмет істейді.

Ауылдық округте малды айдап өтуге арналған сервитуттар белгіленбеген.

Құқық белгілейтін құжаттар негізінде жер санаттары, жер учаскелерінің меншік иелері және жер пайдаланушылар бөлінісінде әкімшілік-аумақтық бірлік аумағында жайылымдардың орналасу схемасы (картасы)



Шартты белгілер	
	Ауылдық округтің шекаралары
	Ауыл шаруашылығы мақсатындағы жерлер
	Елді мекендердің жерлері

### Жер учаскелерінің меншік иелері

	Түрлері бойынша малдың болуы, (бас)	Жайылымға қажеттілік нормасы 1 бас, (га)	Жайылымдардың қажеттілігі, (га)	А р т







15	Тажі баев Баба жан " Алам есек" шару а қожа лығы	43	29	14	11,0	2,2	14,0	15,5	319	31	55 0	-
----	---	----	----	----	------	-----	------	------	-----	----	---------	---





23	Ба лга ба й" ша руа қо жа лы ғы	14				11,0	2,2	14,0	15,5					14
24	К. Жу су пб еко в " Қу ан ыш " ша руа қо жа лы ғы	17				11,0	2,2	14,0	15,5					17
	Ба рл ығ ы	2688	203	150	132	11,0	2,2	14,0	15,5	22 33	330	1848	4411	-1723

Аббревиатуралардың таратылып жазылуы:

МІҚ-мүйізді ірі қара;

УМ-уақ мал.

Ауылдық округі бойынша елді мекендер бөлінісінде мүйізді ірі қара аналық (сауын) мал басын орналастыру үшін жайылымдарды бөлу

№	Елді мекен атауы	Жайылым алаңы, га	Сауын сиырлардың болуы (бас)	Жайылымға қажеттілік нормасы 1 бас, га	Жайылымдардың қажеттілігі, га	Жайылымдармен қамтамасыз етілмеген, га	Қажеттіліктің қамтамасыз етілуі, пайыз	Артықшылық, га
1	Есет батыр ауылы	1630	811	11,0	8921	7291	18,3	-8921
	Барлығы	1630	811	11,0	8921	7291	18,3	-8921

Жайылым айналымдарының қолайлы схемасы

Жылдар	Қаша 1	Қаша 2	Қаша 3	Қаша 4
2022	көктем-жазғы маусым 1	жазғы маусым 2	күзгі маусым 3	демалушы алаң 4



2023	демалушы алаң 4	көктем-жазғы маусымы 1	жазғы маусым 2	күзгі маусым 3
------	-----------------	------------------------	----------------	----------------

### Ескерту 1,2,3,4 – Қашаны жылына пайдалану тәртібі.

Шартты белгілер	
	Ауылдық округтің шекаралары
	Ауыл шаруашылығы мақсатындағы жерлер
	Елді мекендердің жерлері
	Көктемгі және жазғы уақытта пайдаланылатын жайылымдар
	Күзгі және қысқы уақытта пайдаланылатын жайылымдар
1 2 3 4	Қашаны жылына пайдалану тәртібі 2022 жыл
1 2 3 4	Қашаны жылына пайдалану тәртібі 2023 жыл

Жайылымдардың, оның ішінде маусымдық, жайылымдардың сыртқы және ішкі шекаралары мен алаңдары, жайылымдық инфрақұрылым объектілері белгіленген картасы

Шартты белгілер	
	Сыртқы шекара – 11 040 гектар
	Ішкі шекара – 4318 гектар
	Ауыл шаруашылығы мақсатындағы жерлер
	Елді мекендердің жерлері
	Көктемгі және жазғы уақытта пайдаланылатын жайылымдар
	Күзгі және қысқы уақытта пайдаланылатын жайылымдар
Жайылымдық инфрақұрылымдар	
	Көлдер, каналдар, құбырлы және шахталы құдықтар
	Мал қорымы
	Мал тоғыту ваннасы

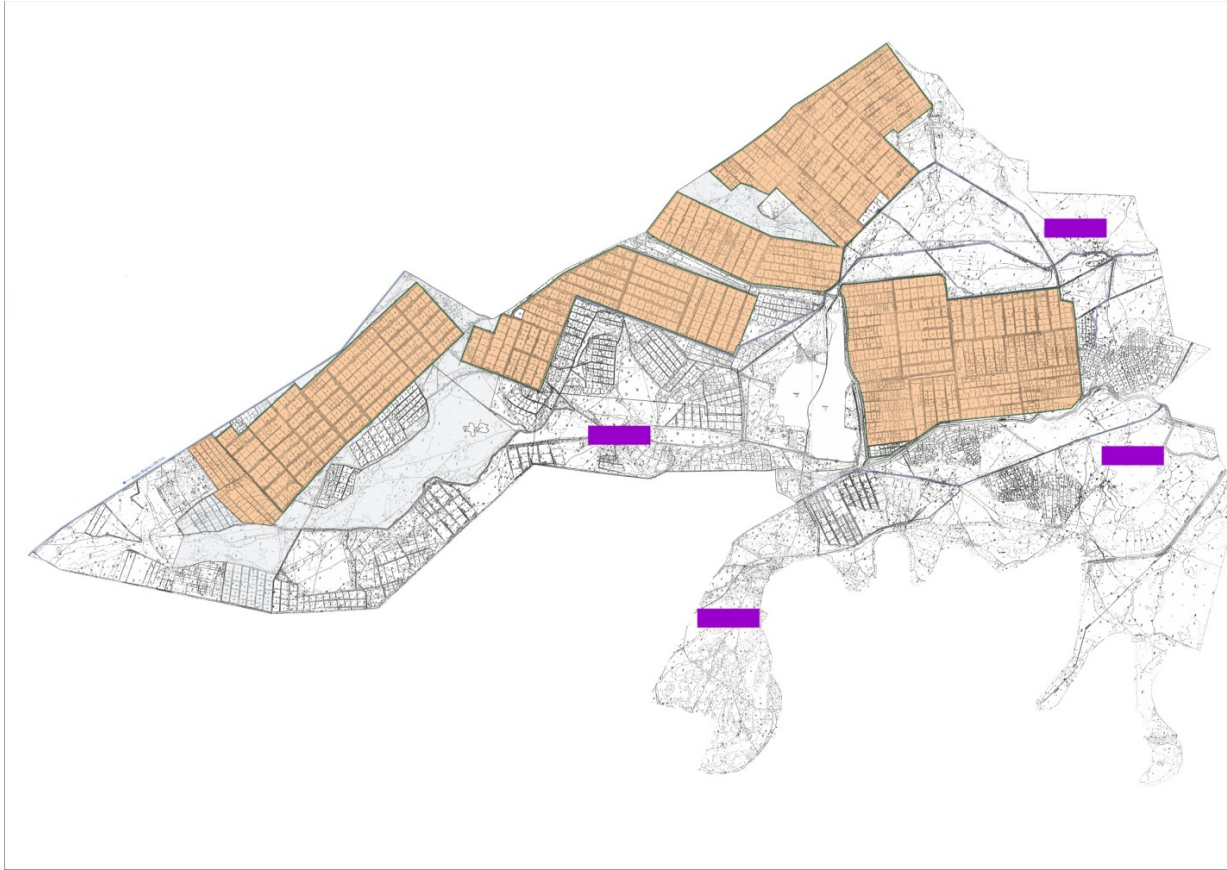
Жайылым пайдаланушылардың су тұтыну нормасына сәйкес жасалған су көздеріне (көлдерге, өзендерге, тоғандарға, апандарға, суару немесе суландыру каналдарына, құбырлы немесе шахталы құдықтарға) қол жеткізу схемасы

Шартты белгілер	
	Ауылдық округтің шекаралары
	Ауыл шаруашылығы мақсатындағы жерлер
	Елді мекендердің жерлері
	Көктемгі және жазғы уақытта пайдаланылатын жайылымдар
	Күзгі және қысқы уақытта пайдаланылатын жайылымдар
	Жайылым пайдаланушылардың су көздеріне жету жолдары

	Көлдер, каналдар, құбырлы және шахталы құдықтар
--	---

	Мал тоғыту ваннасы
--	--------------------

Жайылымы жоқ және (немесе) заңды тұлғалардың ауылшаруашылығы жануарларының мал басын орналастыру үшін жайылымдарды қайта бөлу және оны берілетін жайылымдарға ауыстыру схемасы



Шартты белгілер	
-----------------	--

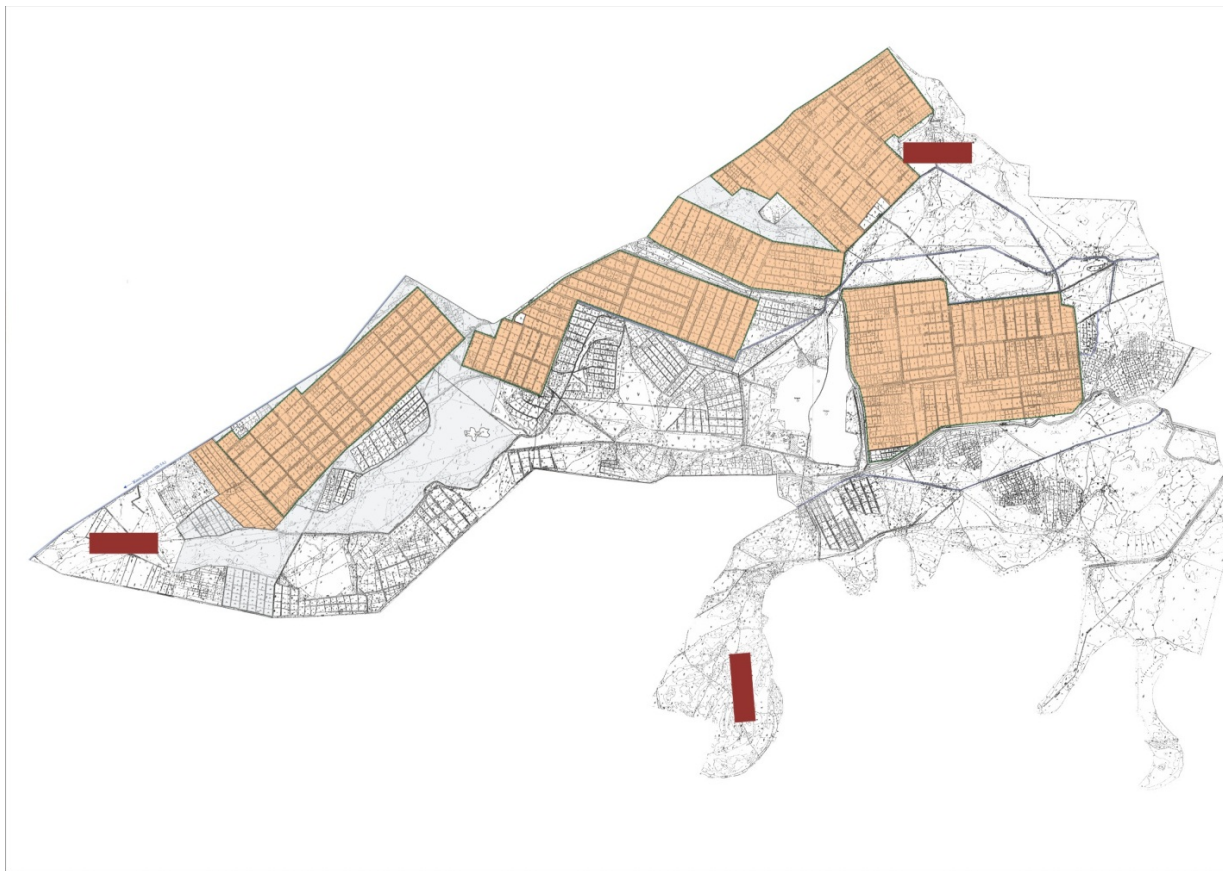
	Ауылдық округтің шекаралары
--	-----------------------------

	Ауыл шаруашылығы мақсатындағы жерлер
--	--------------------------------------

	Елді мекендердің жерлері
--	--------------------------

	Жайылымдарды қайта бөлуге арналған жер телімдері
--	--

Ауылдық округ маңында орналасқан жайылымдар мен қамтамасыз етілмеген жеке және (немесе) заңды тұлғалардың ауылшаруашылығы жануарларының мал басын шалғайдағы жайылымдарға орналастыру схемасы



Шартты белгілер	
	Ауылдық округтің шекаралары
	Ауыл шаруашылығы мақсатындағы жерлер
	Елді мекендердің жерлері
	Мал басын орналастыру шекаралары

Ауыл шаруашылығы жануарларын жаюдың және айдаудың маусымдық маршруттарын белгілейтін жайылымдарды пайдалану жөніндегі күнтізбелік графигі

Жайылымға малдардың айдап шығарылу кезеңі	Жайылымнан малдардың қайтарылу кезеңі
Наурыз айының екінші жартысы	Қазан айының екінші онкүндігі

Жалағаш аудандық мәслихатының  
2022 жылғы 04 ақпандағы  
№ 14-16 шешіміне 6-қосымша

### **Бұқарбай батыр ауылдық округінің 2022-2023 жылдарға арналған жайылымдарды басқару және оларды пайдалану жөніндегі жоспары**

- 1) Құқық белгілейтін құжаттар негізінде жер санаттары, жер учаскелерінің меншік иелері және жер пайдаланушылар бөлінісінде әкімшілік-аумақтық бірлік аумағында жайылымдардың орналасу схемасы (картасы);
- 2) жайылым айналымдарының қолайлы схемасы;

3) жайылымдардың, оның ішінде маусымдық, жайылымдардың сыртқы және ішкі шекаралары мен алаңдары, жайылымдық инфрақұрылым объектілері белгіленген картасы;

4) жайылым пайдаланушылардың су тұтыну нормасына сәйкес жасалған су көздеріне (көлдерге, өзендерге, тоғандарға, апандарға, суару немесе суландыру арналарына, құбырлы немесе шахта құдықтарына) қол жеткізу схемасы;

5) жайылымы жоқ жеке және (немесе) заңды тұлғалардың ауыл шаруашылығы жануарларының мал басын орналастыру үшін жайылымдарды қайта бөлу және оны берілетін жайылымдарға ауыстыру схемасы;

6) Бұқарбай батыр ауылдық округі (бұдан әрі- ауылдық округ) маңында орналасқан жайылымдармен қамтамасыз етілмеген жеке және (немесе) заңды тұлғалардың ауыл шаруашылығы жануарларының мал басын шалғайдағы жайылымдарға орналастыру схемасы;

7) ауыл шаруашылығы жануарларын жаюдың және айдаудың маусымдық маршруттарын белгілейтін жайылымдарды пайдалану жөніндегі күнтізбелік графигі.

Ауылдық округтің аумағы құрғақ, далалы, шөлді белдем тармағына жатады.

Дала өсімдіктерінен эфимероидтар мен жусанның әртүрлі түрлері өседі.

Ауылдық округтің аумағында гидрографиялық торап дамыған. Жайылымды суландыру табиғи көлдерден, каналдардан, құбырлы және шахталы құдықтардан қамтамасыз етіледі. Судың сапасы әлсіз тұздылау, малдарды суару үшін жарамды.

Жайылымдық алқаптардың орташа өнімділігі – 10,5 центнер/гектарды құрайды.

Жайылымдар жемдерінің қоры ұзақтығы 170-180 күн болатын жайылым кезеңінде пайдаланылады.

Ауылдық округ Жалағаш ауданының оңтүстік-батыс бөлігінде орналасқан және шығыста Аққұм ауылдық округімен шектеседі.

Әкімшілік-аумақтық бөлінісі Бұқарбай батыр ауылынан тұрады.

Табиғи ауа-райының жағдайлары бойынша: қысы күрт континентальды, ауа райы құбылмалы, жауын-шашын нормаға сәйкес, көктем ерте шығады, жазы ыстық, күзі салқын, ұзақ.

Ауылдық округтің жалпы жер көлемі 28847 гектар (бұдан әрі – га). Соның ішінде жайылымдар- 8974 га.

Санаттары бойынша жерлер келесідей бөлінеді:

ауыл шаруашылығы мақсатындағы жерлер – 14973 га.

елді мекендердің жерлері – 3204 га.

Ауылдық округ аумағындағы ауыл шаруашылығы жануарлары мал басының саны: 2104 бас ірі қара мал, 1628 бас уақ мал, 957 бас жылқы, 150 бас түйе.

Ауыл шаруашылығы жануарларының түрлері бойынша келесідей бөлінген:

ірі қара мал – 8 табын;

уақ мал - 7 отар;



	меншік иелері	алаңы, (га)	МІҚ	УМ	Жылқы	МІҚ	УМ	Жылқы	МІҚ	УМ	Жылқы	Жиын	(+,-)
1	Алданазаров Темірбек "Әмір" шаруа қожалығы	30				11,0	2,2	14,0					30
2	Алиев Куантай "Али" шаруа қожалығы	127				11,0	2,2	14,0					127
3	Бекжанов Ж "Маш Шам" шаруа қожалығы	261	27			11,0	2,2	14,0	297			297	-36
4	Жекенов Манарбек "Баубек" шаруа қожалығы	90				11,0	2,2	14,0					90
5	Ишанбеков Берікбай "Баглан" шаруа қожалығы	110				11,0	2,2	14,0					110
6	Хакимов Руслан "Хакимов" шаруа қожалығы	30				11,0	2,2	14,0					30

7	Нурмаганбетов Кабылбек "Сәйгүлік" шаруа қожалығы	182	85	7	29	11,0	2,2	14,0	935	15	406	1356	-1174
8	Қайрлапов Әбдімәлік "Ақнұр" шаруа қожалығы	35				11,0	2,2	14,0					35
9	Смайлов Мирамбек "Кенес" шаруа қожалығы	10				11,0	2,2	14,0					10
10	Нұрмағанбетов Аділбек "Нұр-әділ" шаруа қожалығы	20		11		11,0	2,2	14,0		24		24	-4
11	Алиев Садық "Алиев" шаруа қожалығы	10				11,0	2,2	14,0					10
12	Алиев Туғай "Фарида" шаруа қожалығы	46	22			11,0	2,2	14,0	242				-196





18	мыс" шаруа қожалығы Нұржанбаева Шара	263	11	45		11,0	2,2	14,0	121	99		220	-43
19	Абдикадиров Борибай "Ынтымақ" шаруа қожалығы	168	229	111	175	11,0	2,2	14,0	2519	244	2450	5213	-5045
20	Тулесов Бакытбек "Тулесов" шаруа қожалығы	109	11		11	11,0	2,2	14,0	121		154	275	-166
21	Тұрабаева Әсия "Турабаев" шаруа қожалығы	120			23	11,0	2,2	14,0			322	322	-202
22	Алиева Сара "Ынтымақ-1" шаруа қожалығы	53				11,0	2,2	14,0					53
23	Абжаппаров Жомарт Абшекенович "Абжаппаров"	83				11,0	2,2						83

	шаруа қожалығы						14,0					
24	Мыханов Сапарбек Ақмырзаұлы "Байтабын" жауапкершілігі шектеулі серіктестігі	490				11,0	2,2	14,0				490
25	Қауханов Әділқасым "Табанкөл" шаруа қожалығы	201				11,0	2,2	14,0				201
26	Абуов Мырзалы "Абуов" шаруа қожалығы	98				11,0	2,2	14,0				98
27	Әбдіреев Бақытжан "Бекарыс" шаруа қожалығы	32				11,0	2,2	14,0				32
28	Қосбергенов а Баян "Қосбергенов а "	108				11,0	2,2					108

	шаруа қожалығы						14,0					
29	Карипов Серікбай "Жаңару" шаруа қожалығы	351				11,0	2,2	14,0				351
30	Оспанов Рүстембек "Сапа" шаруа қожалығы	43				11,0	2,2	14,0				43
31	Берістемов Асылбек "Сенім" шаруа қожалығы	185				11,0	2,2	14,0				185
32	Скакова Гулжан "Скакова" шаруа қожалығы	141				11,0	2,2	14,0				141
33	Карипов Серікбай "Үміт" шаруа қожалығы	56				11,0	2,2	14,0				56
34	Телибаев Мурат Куанышевич "	61				11,0	2,2					61

	Телібаев" жеке кәсіпкер						14,0					
35	Оспанқұлов Айдарбек Кажденбекұлы "Оспанқұлов" жеке кәсіпкер	51				11,0	2,2	14,0				51
36	Қалыбаев Ғлымжан Максұтович "Максұт" жеке кәсіпкер	72				11,0	2,2	14,0				72
37	Сермағанбетов Қанжарбек Сахиевич "Қанжарбек" фермер қожалығы	96				11,0	2,2	14,0				96
38	Ахметов Қайрат Ярович "Ахметов" жеке кәсіпкер	10				11,0	2,2	14,0				10

39	" Берек е"фер мер қожал ығы Бижұ маұлы Алмат	34				11,0	2,2	14,0						34
40	Карип о в Канат " Жанса я " шаруа қожал ығы	521				11,0	2,2	14,0						521
41	Сағын дыков Сагат " Жанар у " шаруа қожал ығы	75				11,0	2,2	14,0						75
42	Қауқа нов Бағдат Әділқ асымұ лы " Ақние т " ферме р қожал ығы	52				11,0	2,2	14,0						52
43	М.Ибр аев " Сырл ыбай Ата" ферме р қожал ығы	81				11,0	2,2	14,0						81
44	Тасбе ргенов Серікб о л Серікұ	87				11,0	2,2							87



49	улла " Далда " шаруа қожалығы	5				11,0	2,2	14,0					5
50	Нурмаганбетов Алимбек Қапыланбек кұлы " Дінмухамед " фермер қожалығы	1				11,0	2,2	14,0					1
	Барлығы	6520	385	174	238	11,0	2,2	14,0	4235	383	3332	7950	-1430

Аббревиатуралардың таратылып жазылуы:

МІҚ- мүйізді ірі қара;

УМ- уақ мал.

Ауылдық округ бойынша елді мекендер бөлінісінде мүйізді ірі қара аналық (сауын) мал басын орналастыру үшін жайылымдарды бөлу

№	Елді мекен атауы	Жайылым алаңы, га	Сауын сиырлардың болуы (бас)	Жайылымға қажеттілік нормасы 1 бас, га	Жайылымдардың қажеттілігі, га	Жайылымдармен қамтамасыз етілмеген, га	Қажеттіліктің қамтамасыз етілуі, пайыз	Артықшылық, га (+, -)
1	Бұқарбай батыр ауылы	2454	1131	11,0	12441	9987	20,0	-9987
	Барлығы	2454	1131	11,0	12441	9987	20,0	-9987

Жайылым айналымдарының қолайлы схемасы

Жылдар	Қаша 1	Қаша 2	Қаша 3	Қаша 4
2022	көктем-жазғы маусым 1	жазғы маусым 2	күзгі маусым 3	демалушы алаң 4
2023	демалушы алаң 4	көктем-жазғы маусымы 1	жазғы маусым 2	күзгі маусым 3

**Ескерту 1,2,3,4 – Қашаны жылына пайдалану тәртібі.**

Шартты белгілер	
	Ауылдық округтің шекаралары
	Ауыл шаруашылығы мақсатындағы жерлер

	Елді мекендердің жерлері
	Көктемгі және жазғы уақытта пайдаланылатын жайылымдар
	Күзгі және қысқы уақытта пайдаланылатын жайылымдар
1 2 3 4	Қашаны жылына пайдалану тәртібі 2022 жыл
1 2 3 4	Қашаны жылына пайдалану тәртібі 2023 жыл

Жайылымдардың, оның ішінде маусымдық, жайылымдардың сыртқы және ішкі шекаралары мен алаңдары, жайылымдық инфрақұрылым объектілері белгіленген картасы

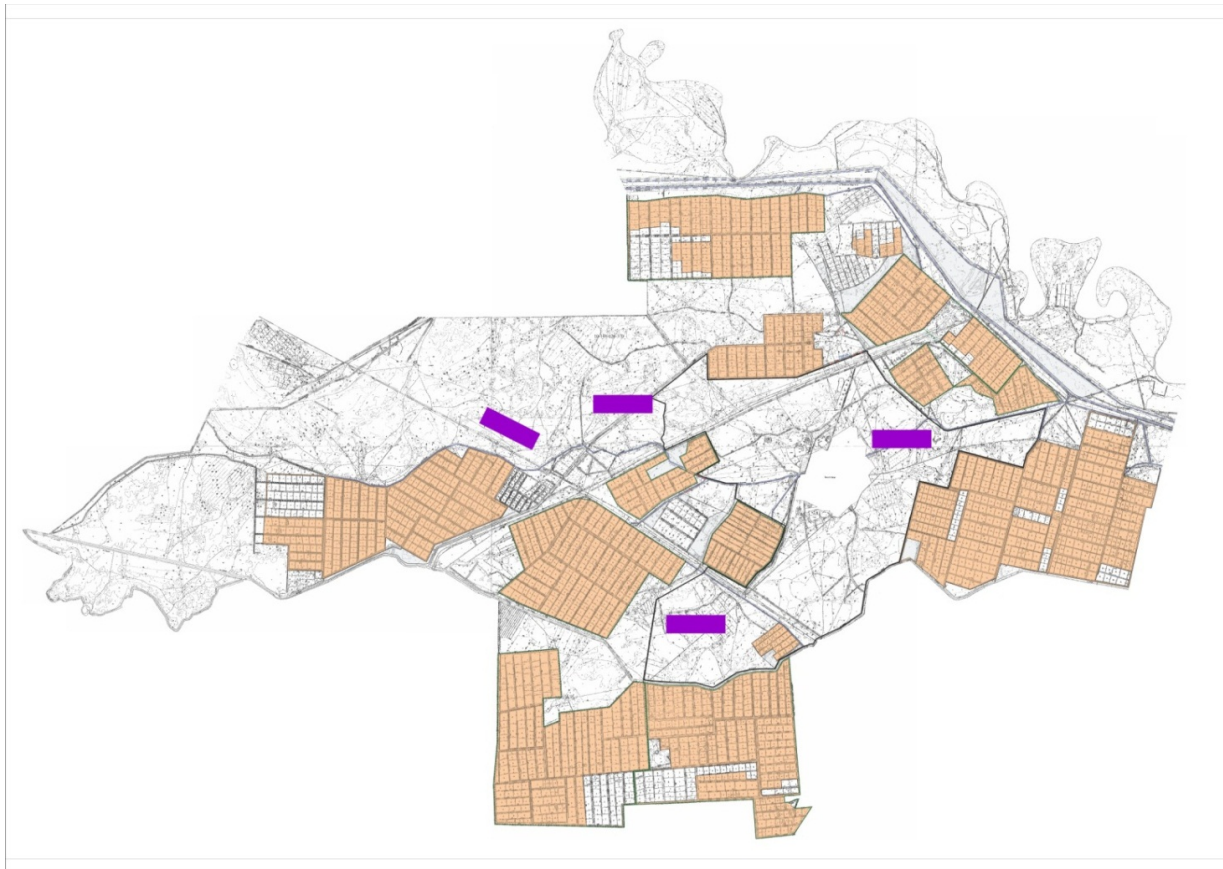
Шартты белгілер	
	Сыртқы шекара – 28847 гектар
	Ішкі шекара – 8974 гектар
	Ауыл шаруашылығы мақсатындағы жерлер
	Елді мекендердің жерлері
	Көктемгі және жазғы уақытта пайдаланылатын жайылымдар
	Күзгі және қысқы уақытта пайдаланылатын жайылымдар
Жайылымдық инфрақұрылымдар	
	Көлдер, каналдар, құбырлы және шахталы құдықтар
	Мал қорымы
	Мал тоғыту ваннасы

Жайылым пайдаланушылардың су тұтыну нормасына сәйкес жасалған су көздеріне (көлдерге, өзендерге, тоғандарға, апандарға, суару немесе суландыру каналдарына, құбырлы немесе шахталы құдықтарға) қол жеткізу схемасы

Шартты белгілер	
	Ауылдық округтің шекаралары
	Ауыл шаруашылығы мақсатындағы жерлер
	Елді мекендердің жерлері
	Көктемгі және жазғы уақытта пайдаланылатын жайылымдар
	Күзгі және қысқы уақытта пайдаланылатын жайылымдар
	Жайылым пайдаланушылардың су көздеріне жету жолдары
	Көлдер, каналдар, құбырлы және шахталы құдықтар
	Мал тоғыту ваннасы

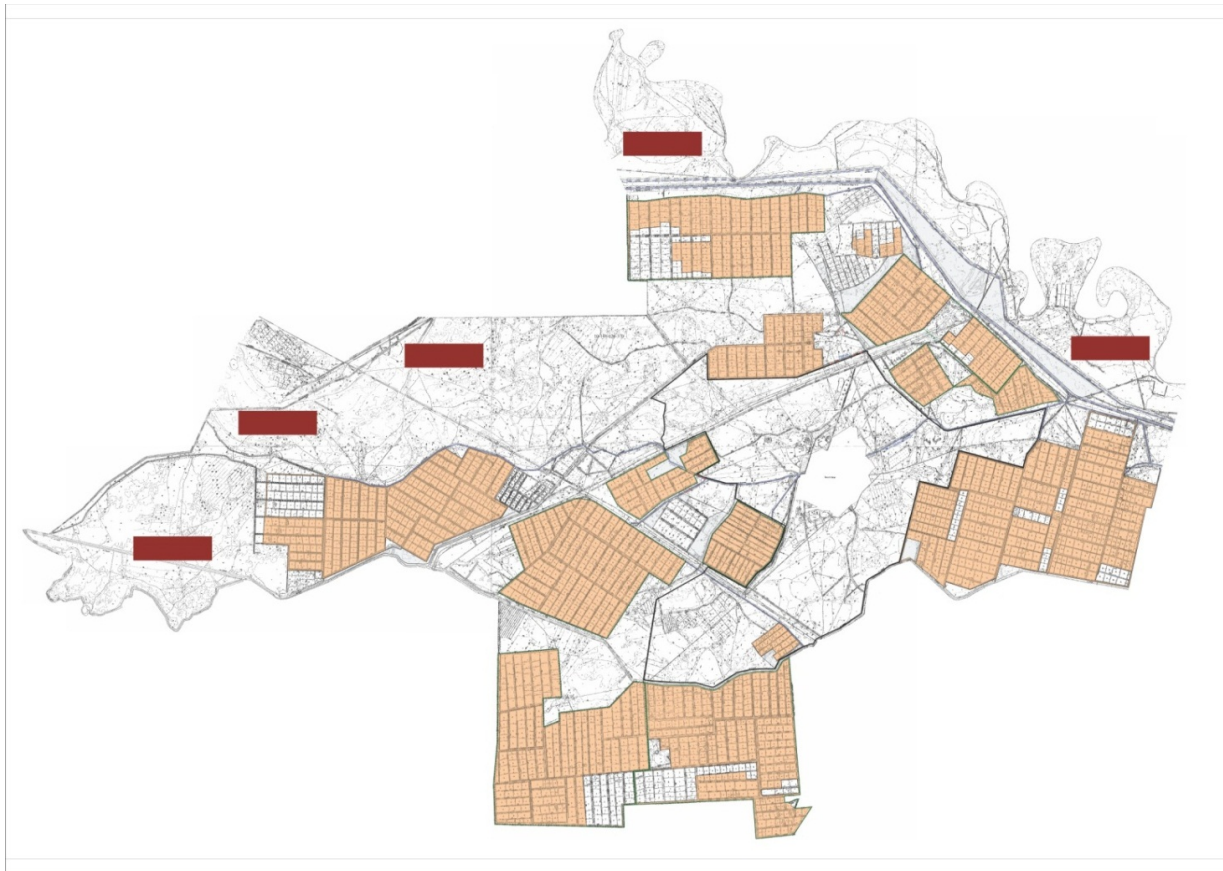
Жайылымы жоқ және (немесе) заңды тұлғалардың ауылшаруашылығы жануарларының мал басын орналастыру үшін жайылымдарды қайта бөлу және оны берілетін жайылымдарға ауыстыру схемасы





Шартты белгілер	
	Ауылдық округтің шекаралары
	Ауыл шаруашылығы мақсатындағы жерлер
	Елді мекендердің жерлері
	Жайылымдарды қайта бөлуге арналған жер телімдері

Ауылдық округ маңында орналасқан жайылымдар мен қамтамасыз етілмеген жеке және (немесе) заңды тұлғалардың ауылшаруашылығы жануарларының мал басын шалғайдағы жайылымдарға орналастыру схемасы



Шартты белгілер	
	Ауылдық округтің шекаралары
	Ауыл шаруашылығы мақсатындағы жерлер
	Елді мекендердің жерлері
	Мал басын орналастыру шекаралары

Ауыл шаруашылығы жануарларын жаюдың және айдаудың маусымдық маршруттарын белгілейтін жайылымдарды пайдалану жөніндегі күнтізбелік графигі

Жайылымға малдардың айдап шығарылу кезеңі	Жайылымнан малдардың қайтарылу кезеңі
Наурыз айының екінші жартысы	Қазан айының екінші онкүндігі

Жалағаш аудандық мәслихатының  
2022 жылғы 04 ақпандағы  
№ 14-16 шешіміне 7-қосымша

### **Еңбек ауылдық округінің 2022-2023 жылдарға арналған жайылымдарды басқару және оларды пайдалану жөніндегі жоспары**

- 1) Құқық белгілейтін құжаттар негізінде жер санаттары, жер учаскелерінің меншік иелері және жер пайдаланушылар бөлінісінде әкімшілік-аумақтық бірлік аумағында жайылымдардың орналасу схемасы (картасы);
- 2) жайылым айналымдарының қолайлы схемасы;

3) жайылымдардың, оның ішінде маусымдық, жайылымдардың сыртқы және ішкі шекаралары мен алаңдары, жайылымдық инфрақұрылым объектілері белгіленген картасы;

4) жайылым пайдаланушылардың су тұтыну нормасына сәйкес жасалған су көздеріне (көлдерге, өзендерге, тоғандарға, апандарға, суару немесе суландыру арналарына, құбырлы немесе шахта құдықтарына) қол жеткізу схемасы;

5) жайылымы жоқ жеке және (немесе) заңды тұлғалардың ауыл шаруашылығы жануарларының мал басын орналастыру үшін жайылымдарды қайта бөлу және оны берілетін жайылымдарға ауыстыру схемасы;

6) Еңбек ауылдық округі (бұдан әрі- ауылдық округ) маңында орналасқан жайылымдармен қамтамасыз етілмеген жеке және (немесе) заңды тұлғалардың ауыл шаруашылығы жануарларының мал басын шалғайдағы жайылымдарға орналастыру схемасы;

7) ауыл шаруашылығы жануарларын жаюдың және айдаудың маусымдық маршруттарын белгілейтін жайылымдарды пайдалану жөніндегі күнтізбелік графигі.

Ауылдық округтің аумағы құрғақ, далалы, шөлді белдем тармағына жатады.

Дала өсімдіктерінен эфимероидтар мен жусанның әртүрлі түрлері өседі.

Ауылдық округтің аумағында гидрографиялық торап дамыған. Жайылымды суландыру табиғи көлдерден, каналдардан, құбырлы және шахталы құдықтардан қамтамасыз етіледі. Судың сапасы әлсіз тұздылау, малдарды суару үшін жарамды.

Жайылымдық алқаптардың орташа өнімділігі – 10,5 центнер/гектарды құрайды.

Жайылымдар жемдерінің қоры ұзақтығы 170-180 күн болатын жайылым кезеңінде пайдаланылады.

Ауылдық округ Жалағаш ауданының оңтүстік бөлігінде орналасқан және оңтүстікбатыстан Аламесек ауылдық округімен шектеседі.

Әкімшілік-аумақтық бөлінісі Еңбек ауылынан тұрады.

Табиғи ауа-райының жағдайлары бойынша: қысы күрт континентальды, ауа райы құбылмалы, жауын-шашын нормаға сәйкес, көктем ерте шығады, жазы ыстық, күзі салқын, ұзақ.

Ауылдық округтің жалпы жер көлемі 11623 гектар (бұдан әрі – га). Соның ішінде жайылымдар- 4674 га.

Санаттары бойынша жерлер келесідей бөлінеді:

ауыл шаруашылығы мақсатындағы жерлер – 8381га.

елді мекендердің жерлері – 1920 га.

Ауылдық округ аумағындағы ауыл шаруашылығы жануарлары мал басының саны: 2150 бас ірі қара мал, 1896 бас уақ мал, 568 бас жылқы.

Ауыл шаруашылығы жануарларының түрлері бойынша келесідей бөлінген:

ірі қара мал – 6 табын;

уақ мал - 3 отар;

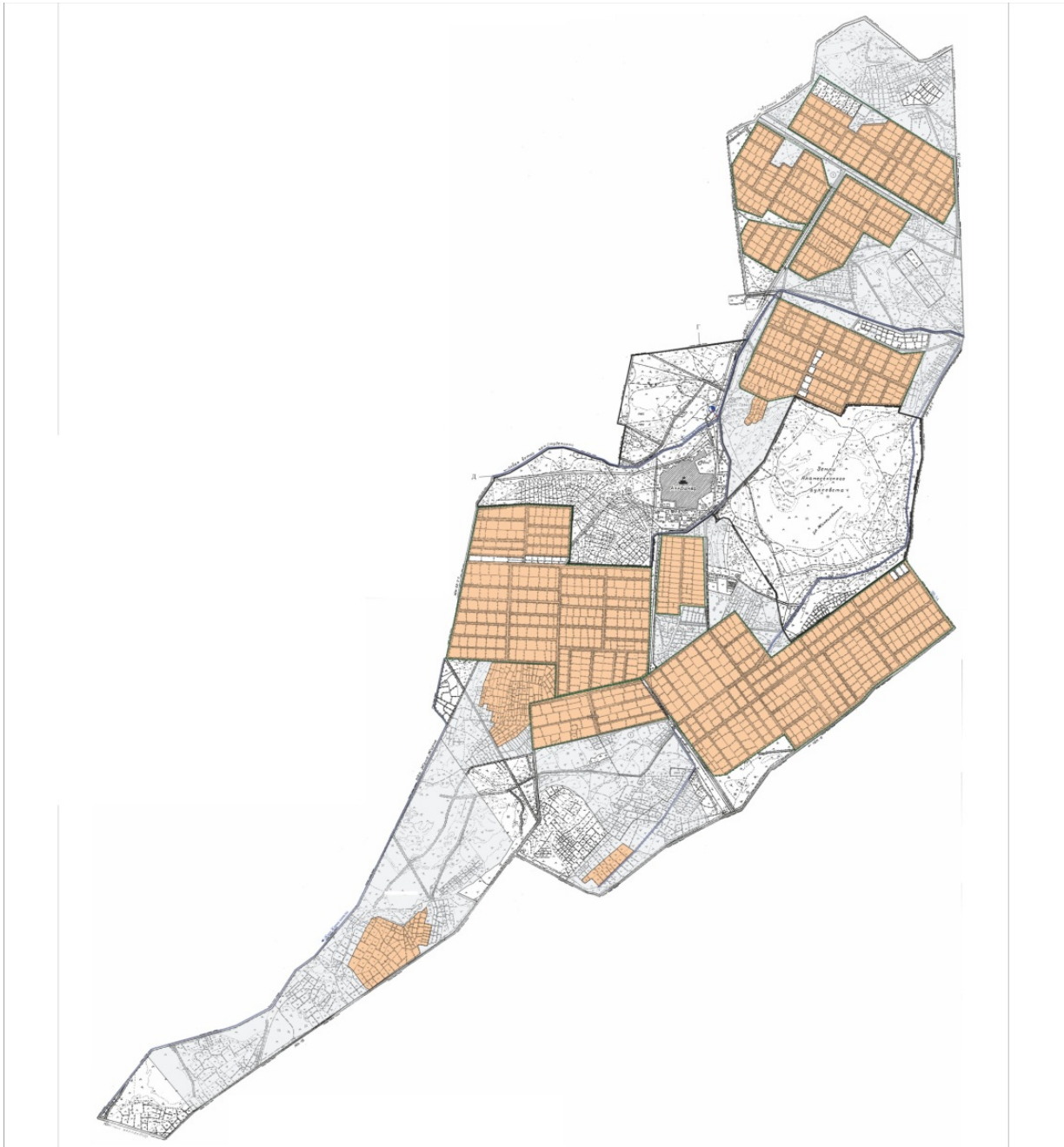
жылқылар- 24 үйір.

Ауылдық округтің аумағында екпе және аридтік жайылымдар жоқ.

Ауылдық округтің аумағында 1 ветеринарлық пункт, 1 мал қорымы және 1 мал тоғыту ваннасы қызмет істейді.

Ауылдық округте малды айдап өтуге арналған сервитуттар белгіленген.

Құқық белгілейтін құжаттар негізінде жер санаттары, жер учаскелерінің меншік иелері және жер пайдаланушылар бөлінісінде әкімшілік-аумақтық бірлік аумағында жайылымдардың орналасу схемасы (картасы)



Шартты белгілер

Ауылдық округтің шекаралары

Ауыл шаруашылығы мақсатындағы жерлер

Елді мекендердің жерлері

### Жер учаскелерінің меншік иелерітізімі

№	Жер учаскелерінің меншік иелері	Жайылым алаңы, (га)	Түрлері бойынша малдың болуы, (бас)			Жайылымға қажеттілік нормасы 1 бас, (га)			Жайылымдардың қажеттілігі, (га)				Артық жайылымдар, (га)
			МІҚ	УМ	Жылқы	МІҚ	УМ	Жылқы	МІҚ	УМ	Жылқы	Жиын	
1	Искаков Шакизатхан "Еңбек Жер" жауапкершілігі шектеулі серіктестігі	2689		187	15	11,0	2,2	14,0		411	210	621	2068
2	Толыбаев Бейбітшілік "Боранбай" шаруа қожалығы	349	151			11,0	2,2	14,0	1661			1661	-1312
3	Балканов Маркабай "Балкан" шаруа қожалығы	30	5	38	5	11,0	2,2	14,0	55	84	70	209	-179
4	Искаков Әбдікәппар "Атамекен"	88	11			11,0	2,2	14,0	121				-33



Жылдар	Қаша 1	Қаша 2	Қаша 3	Қаша 4
2022	көктем-жазғы маусым 1	жазғы маусым 2	күзгі маусым 3	демалушы алаң 4
2023	демалушы алаң 4	көктем-жазғы маусымы 1	жазғы маусым 2	күзгі маусым 3

### Ескерту 1,2,3,4 – Қашаны жылына пайдалану тәртібі.

Шартты белгілер	
	Ауылдық округтің шекаралары
	Ауыл шаруашылығы мақсатындағы жерлер
	Елді мекендердің жерлері
	Көктемгі және жазғы уақытта пайдаланылатын жайылымдар
	Күзгі және қысқы уақытта пайдаланылатын жайылымдар
1 2 3 4	Қашаны жылына пайдалану тәртібі 2022 жыл
1 2 3 4	Қашаны жылына пайдалану тәртібі 2023 жыл

Жайылымдардың, оның ішінде маусымдық, жайылымдардың сыртқы және ішкі шекаралары мен алаңдары, жайылымдық инфрақұрылым объектілері белгіленген картасы

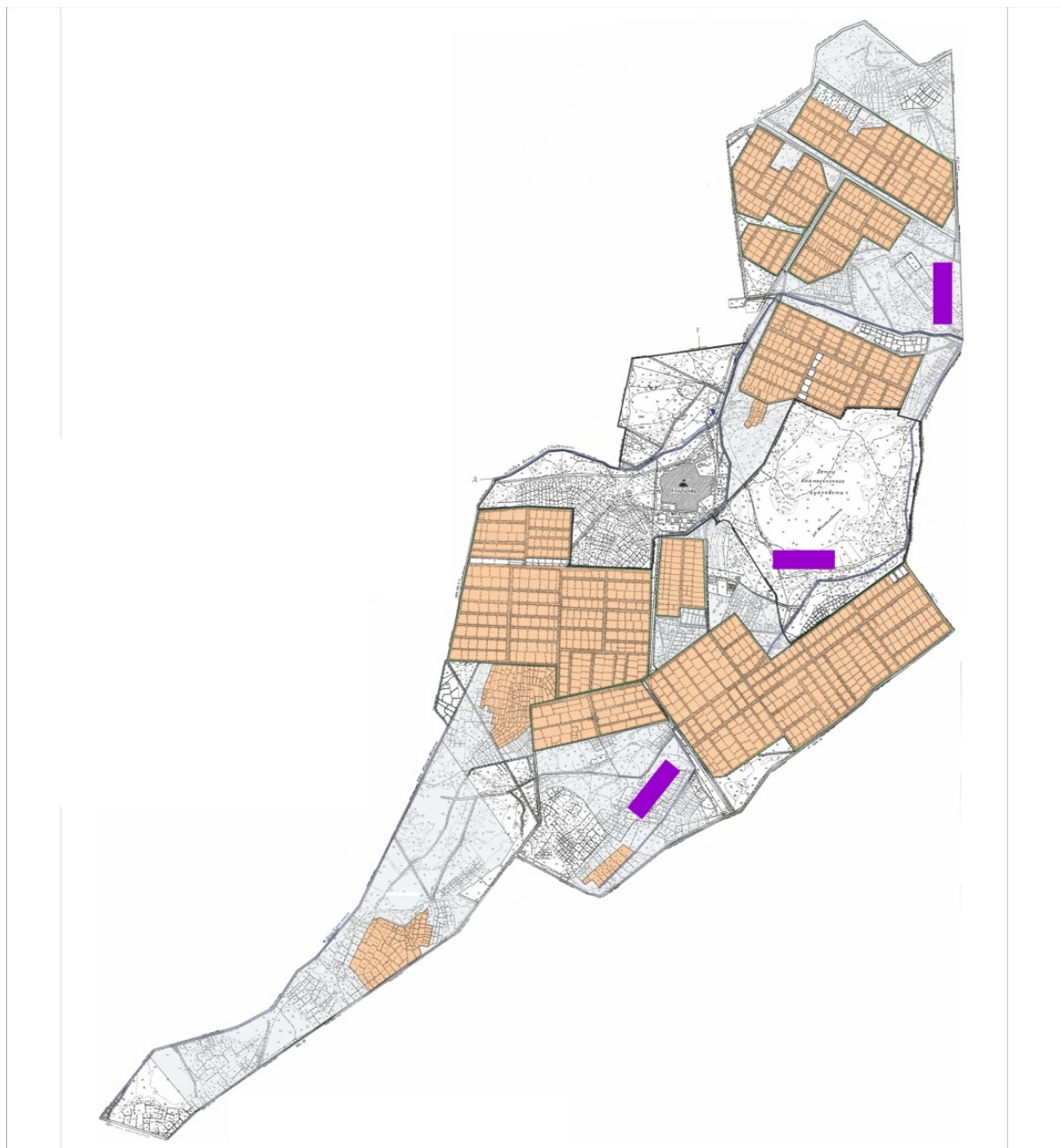
Шартты белгілер	
	Сыртқы шекара – 11623 гектар
	Ішкі шекара – 4674 гектар
	Ауыл шаруашылығы мақсатындағы жерлер
	Елді мекендердің жерлері
	Көктемгі және жазғы уақытта пайдаланылатын жайылымдар
	Күзгі және қысқы уақытта пайдаланылатын жайылымдар
Жайылымдық инфрақұрылымдар	
	Көлдер, каналдар, құбырлы және шахталы құдықтар
	Мал қорымы
	Мал тоғыту ваннасы

Жайылым пайдаланушылардың су тұтыну нормасына сәйкес жасалған су көздеріне (көлдерге, өзендерге, тоғандарға, апандарға, суару немесе суландыру каналдарына, құбырлы немесе шахталы құдықтарға) қол жеткізу схемасы

Шартты белгілер	
	Ауылдық округтің шекаралары
	Ауыл шаруашылығы мақсатындағы жерлер
	Елді мекендердің жерлері
	Көктемгі және жазғы уақытта пайдаланылатын жайылымдар
	Күзгі және қысқы уақытта пайдаланылатын жайылымдар

	Жайылым пайдаланушылардың су көздеріне жету жолдары
	Көлдер, каналдар, құбырлы және шахталы құдықтар
	Мал тоғыту ваннасы

Жайылымы жоқ және (немесе) заңды тұлғалардың ауылшаруашылығы жануарларының мал басын орналастыру үшін жайылымдарды қайта бөлу және оны берілетін жайылымдарға ауыстыру схемасы

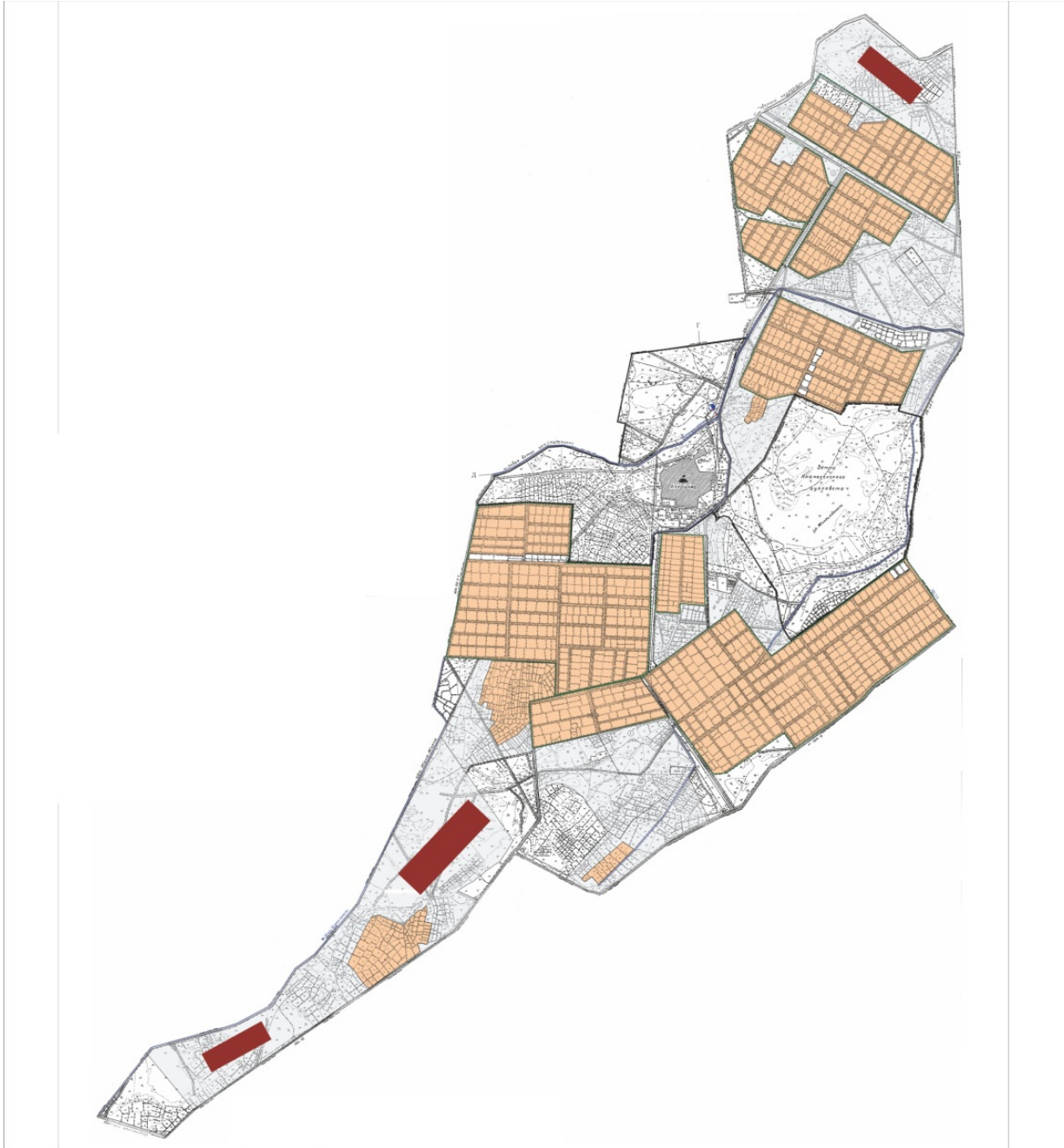


Шартты белгілер	
	Ауылдық округтің шекаралары
	Ауыл шаруашылығы мақсатындағы жерлер
	Елді мекендердің жерлері



Жайылымдарды қайта бөлуге арналған жер телімдері

Ауылдық округ маңында орналасқан жайылымдар мен қамтамасыз етілмеген жеке және (немесе) заңды тұлғалардың ауылшаруашылығы жануарларының мал басын шалғайдағы жайылымдарға орналастыру схемасы



Шартты белгілер

	Ауылдық округтің шекаралары
	Ауыл шаруашылығы мақсатындағы жерлер
	Елді мекендердің жерлері
	Мал басын орналастыру шекаралары

Ауыл шаруашылығы жануарларын жаюдың және айдаудың маусымдық маршруттарын белгілейтін жайылымдарды пайдалану жөніндегі күнтізбелік графигі

Жайылымға малдардың айдап шығарылу кезеңі	Жайылымнан малдардың қайтарылу кезеңі
Наурыз айының екінші жартысы	Қазан айының екінші онкүндігі

Жалағаш аудандық мәслихатының  
2022 жылғы 04 ақпандағы  
№ 14-16 шешіміне 8-қосымша

### **Жаңаталап ауылдық округінің 2022-2023 жылдарға арналған жайылымдарды басқару және оларды пайдалану жөніндегі жоспары**

1) Құқық белгілейтін құжаттар негізінде жер санаттары, жер учаскелерінің меншік иелері және жер пайдаланушылар бөлінісінде әкімшілік-аумақтық бірлік аумағында жайылымдардың орналасу схемасы (картасы);

2) жайылым айналымдарының қолайлы схемасы;

3) жайылымдардың, оның ішінде маусымдық, жайылымдардың сыртқы және ішкі шекаралары мен алаңдары, жайылымдық инфрақұрылым объектілері белгіленген картасы;

4) жайылым пайдаланушылардың су тұтыну нормасына сәйкес жасалған су көздеріне (көлдерге, өзендерге, тоғандарға, апандарға, суару немесе суландыру арналарына, құбырлы немесе шахта құдықтарына) қол жеткізу схемасы;

5) жайылымы жоқ жеке және (немесе) заңды тұлғалардың ауыл шаруашылығы жануарларының мал басын орналастыру үшін жайылымдарды қайта бөлу және оны берілетін жайылымдарға ауыстыру схемасы;

6) Жаңаталап ауылдық округі (бұдан әрі- ауылдық округ) маңында орналасқан жайылымдармен қамтамасыз етілмеген жеке және (немесе) заңды тұлғалардың ауыл шаруашылығы жануарларының мал басын шалғайдағы жайылымдарға орналастыру схемасы;

7) ауыл шаруашылығы жануарларын жаюдың және айдаудың маусымдық маршруттарын белгілейтін жайылымдарды пайдалану жөніндегі күнтізбелік графигі.

Ауылдық округтің аумағы құрғақ, далалы, шөлді белдем тармағына жатады.

Дала өсімдіктерінен эфимероидтар мен жусанның әртүрлі түрлері өседі.

Ауылдық округтің аумағында гидрографиялық торап дамыған. Жайылымды суландыру табиғи көлдерден, каналдардан, құбырлы және шахталы құдықтардан қамтамасыз етіледі. Судың сапасы әлсіз тұздылау, малдарды суару үшін жарамды.

Жайылымдық алқаптардың орташа өнімділігі – 10,5 центнер/гектарды құрайды.

Жайылымдар жемдерінің қоры ұзақтығы 170-180 күн болатын жайылым кезеңінде пайдаланылады.

Ауылдық округ Жалағаш ауданының оңтүстік-батыс бөлігінде орналасқан және шығыстан Мақпалкөл ауылдық округімен шектеседі.

Әкімшілік-аумақтық бөлінісі Жаңаталап ауылынан тұрады.

Табиғи ауа-райының жағдайлары бойынша: қысы күрт континентальды, ауа райы құбылмалы, жауын-шашын нормаға сәйкес, көктем ерте шығады, жазы ыстық, күзі салқын, ұзақ.

Ауылдық округтің жалпы жер көлемі 13690 гектар (бұдан әрі – га). Соның ішінде жайылымдар- 3811 га.

Санаттары бойынша жерлер келесідей бөлінеді:

ауыл шаруашылығы мақсатындағы жерлер – 3661 га.

елді мекендердің жерлері – 1829 га.

Ауылдық округ аумағындағы ауыл шаруашылығы жануарлары мал басының саны: 1417 бас ірі қара мал, 1903 бас уақ мал, 391 бас жылқы.

Ауыл шаруашылығы жануарларының түрлері бойынша келесідей бөлінген:

ірі қара мал – 4 табын;

уақ мал - 4 отар;

жылқылар- 16 үйір.

Ауылдық округтің аумағында екпе және аридтік жайылымдар жоқ.

Ауылдық округтің аумағында 1 ветеринарлық пункт, 1 мал қорымы және 1 мал тоғыту ваннасы қызмет істейді.

Ауылдық округте малды айдап өтуге арналған сервитуттар белгіленбеген.

Құқық белгілейтін құжаттар негізінде жер санаттары, жер учаскелерінің меншік иелері және жер пайдаланушылар бөлінісінде әкімшілік-аумақтық бірлік аумағында жайылымдардың орналасу схемасы (картасы)



1	Калманов Турганбек "Калманов" шаруа қожалығы	126	16	9	11,0	2,2	14,0	176	126	302	-176
2	Кадиоров Картанбай "Кадиоров" шаруа қожалығы	567	52	10	11,0	2,2	14,0	572	140	712	-145
3	Жұматаева Жадыра "Мақсат" шаруа қожалығы	55	11		11,0	2,2	14,0	121		121	-66
4	Доңбаев Қойтбай "Қойтбай" шаруа қожалығы	79			11,0	2,2	14,0	121			79
5	Ерекешов Манарбек "Ерекешов" шаруа	40			11,0	2,2	14,0				40

	қожа лығы							121				
6	Маханов Зұлқарнай "Маханов" шаруа қожа лығы	84			11,0	2,2	14,0	121				84
7	Тәукеева Іңкәр "Тәукеева" шаруа қожа лығы	85			11,0	2,2	14,0	121				85
8	Абжапбаров Галым "Абжапбаров" шаруа қожа лығы	109	57		11,0	2,2	14,0	627			627	-518
9	Каримов Кайпбек "Каримов" шаруа қожа лығы	15	17		11,0	2,2	14,0	187			187	-172
10	Құттықбаева Ақмарал "Құттықбаева"	52	13	8	11,0	2,2	14,0	143			112	-203









1	Жаңаталап ауылы	1710	568	11,0	6248	4538	27,5	-4538
	Барлығы	1710	568	11,0	6248	4538	27,5	-4538

### Жайылым айналымдарының қолайлы схемасы

Жылдар	Қаша 1 көктемгі	Қ а ш а 2 көктемгі-жазғы	Қ а ш а 3 көктемгі-жазғы-күзгі	Қаша 4 күзгі
2022	көктем-жазғы маусым 1	жазғы маусым 2	күзгі маусым 3	демалушы алаң 4
2023	демалушы алаң 4	көктем-жазғы маусымы 1	жазғы маусым 2	күзгі маусым 3

### Ескерту 1,2,3,4 – Қашаны жылына пайдалану тәртібі.

Шартты белгілер	
	Ауылдық округтің шекаралары
	Ауыл шаруашылығы мақсатындағы жерлер
	Елді мекендердің жерлері
	Көктемгі және жазғы уақытта пайдаланылатын жайылымдар
	Күзгі және қысқы уақытта пайдаланылатын жайылымдар
1 2 3 4	Қашаны жылына пайдалану тәртібі 2022 жыл
1 2 3 4	Қашаны жылына пайдалану тәртібі 2023 жыл

Жайылымдардың, оның ішінде маусымдық, жайылымдардың сыртқы және ішкі шекаралары мен алаңдары, жайылымдық инфрақұрылым объектілері белгіленген картасы

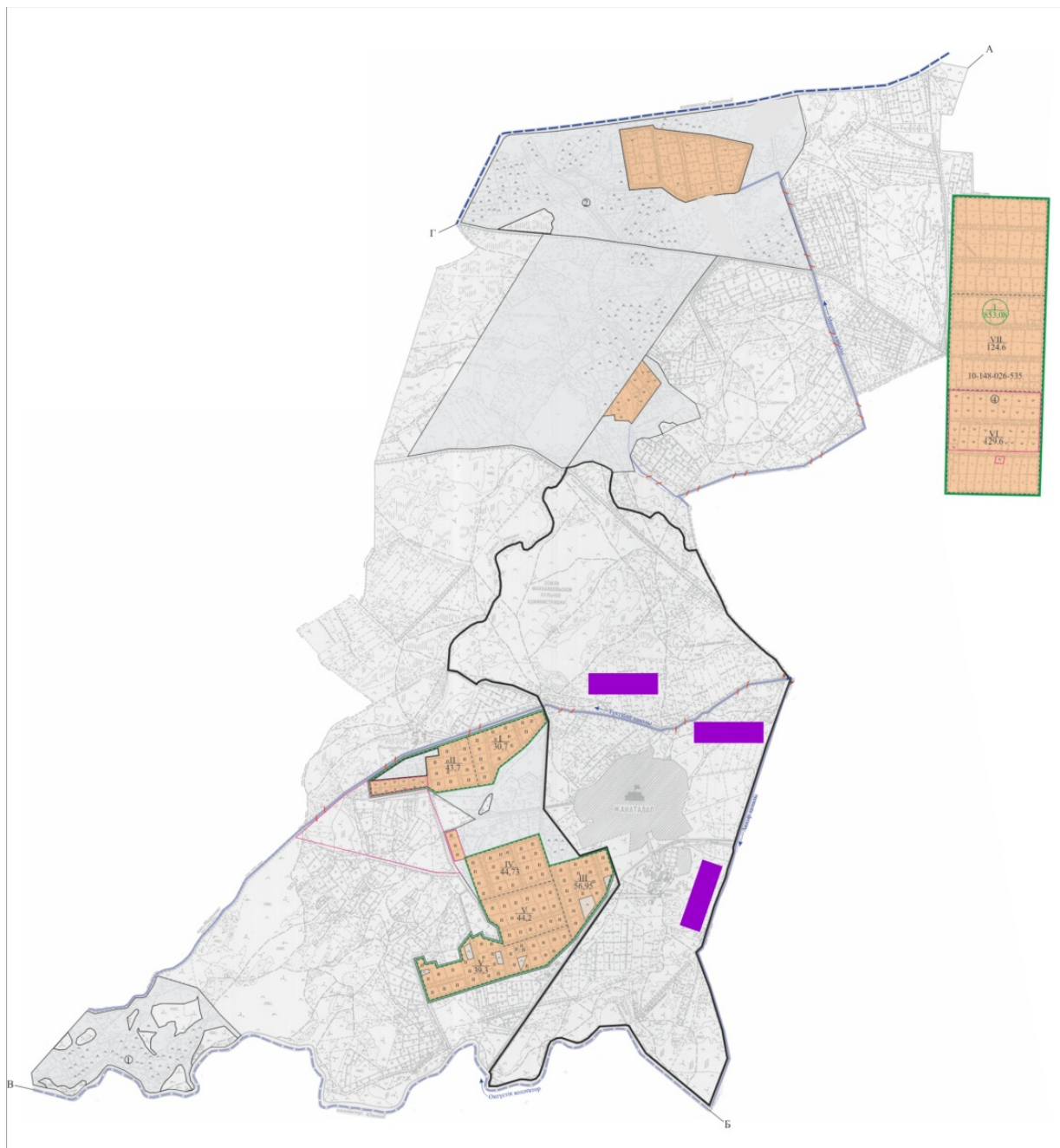
Шартты белгілер	
	Сыртқы шекара – 13690 гектар
	Ішкі шекара – 3811 гектар
	Ауыл шаруашылығы мақсатындағы жерлер
	Елді мекендердің жерлері
	Көктемгі және жазғы уақытта пайдаланылатын жайылымдар
	Күзгі және қысқы уақытта пайдаланылатын жайылымдар
Жайылымдық инфрақұрылымдар	
	Көлдер, каналдар, құбырлы және шахталы құдықтар
	Мал қорымы
	Мал тоғыту ваннасы

Жайылым пайдаланушылардың су тұтыну нормасына сәйкес жасалған су көздеріне (көлдерге, өзендерге, тоғандарға, апандарға, суару немесе суландыру каналдарына, құбырлы немесе шахталы құдықтарға) қол жеткізу схемасы

Шартты белгілер	
	Ауылдық округтің шекаралары

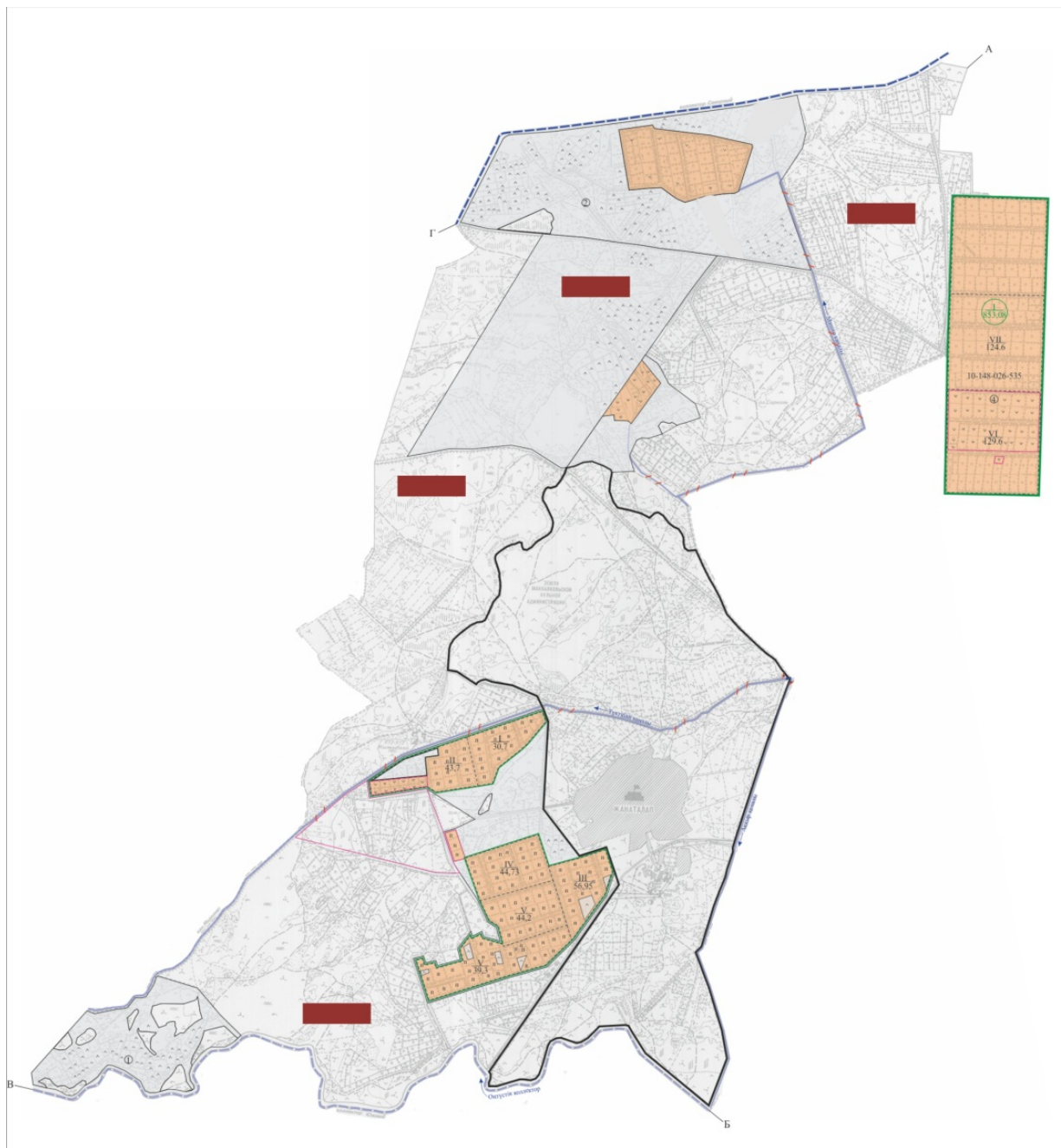
	Ауыл шаруашылығы мақсатындағы жерлер
	Елді мекендердің жерлері
	Көктемгі және жазғы уақытта пайдаланылатын жайылымдар
	Күзгі және қысқы уақытта пайдаланылатын жайылымдар
	Жайылым пайдаланушылардың су көздеріне жету жолдары
	Көлдер, каналдар, құбырлы және шахталы құдықтар
	Мал тоғыту ваннасы

Жайылымы жоқ және (немесе) заңды тұлғалардың ауылшаруашылығы жануарларының мал басын орналастыру үшін жайылымдарды қайта бөлу және оны берілетін жайылымдарға ауыстыру схемасы



Шартты белгілер	
	Ауылдық округтің шекаралары
	Ауыл шаруашылығы мақсатындағы жерлер
	Елді мекендердің жерлері
	Жайылымдарды қайта бөлуге арналған жер телімдері

Ауылдық округ маңында орналасқан жайылымдар мен қамтамасыз етілмеген жеке және (немесе) заңды тұлғалардың ауылшаруашылығы жануарларының мал басын шалғайдағы жайылымдарға орналастыру схемасы



Шартты белгілер	
	Ауылдық округтің шекаралары
	Ауыл шаруашылығы мақсатындағы жерлер
	Елді мекендердің жерлері
	Мал басын орналастыру шекаралары

Ауыл шаруашылығы жануарларын жаюдың және айдаудың маусымдық маршруттарын белгілейтін жайылымдарды пайдалану жөніндегі күнтізбелік графигі

Жайылымға малдардың айдап шығарылу кезеңі	Жайылымнан малдардың қайтарылу кезеңі
Наурыз айының екінші жартысы	Қазан айының екінші онкүндігі

Жалағаш аудандық мәслихатының  
2022 жылғы 04 ақпандағы  
№ 14-16 шешіміне 9-қосымша

## **Жаңадария ауылдық округінің 2022-2023 жылдарға арналған жайылымдарды басқару және оларды пайдалану жөніндегі жоспары**

1) Құқық белгілейтін құжаттар негізінде жер санаттары, жер учаскелерінің меншік иелері және жер пайдаланушылар бөлінісінде әкімшілік-аумақтық бірлік аумағында жайылымдардың орналасу схемасы (картасы);

2) жайылым айналымдарының қолайлы схемасы;

3) жайылымдардың, оның ішінде маусымдық, жайылымдардың сыртқы және ішкі шекаралары мен алаңдары, жайылымдық инфрақұрылым объектілері белгіленген картасы;

4) жайылым пайдаланушылардың су тұтыну нормасына сәйкес жасалған су көздеріне (көлдерге, өзендерге, тоғандарға, апандарға, суару немесе суландыру арналарына, құбырлы немесе шахта құдықтарына) қол жеткізу схемасы;

5) жайылымы жоқ жеке және (немесе) заңды тұлғалардың ауыл шаруашылығы жануарларының мал басын орналастыру үшін жайылымдарды қайта бөлу және оны берілетін жайылымдарға ауыстыру схемасы;

6) Жаңадария ауылдық округі (бұдан әрі- ауылдық округ) маңында орналасқан жайылымдармен қамтамасыз етілмеген жеке және (немесе) заңды тұлғалардың ауыл шаруашылығы жануарларының мал басын шалғайдағы жайылымдарға орналастыру схемасы;

7) ауыл шаруашылығы жануарларын жаюдың және айдаудың маусымдық маршруттарын белгілейтін жайылымдарды пайдалану жөніндегі күнтізбелік графигі.

Ауылдық округтің аумағы құрғақ, далалы, шөлді белдем тармағына жатады.

Дала өсімдіктерінен эфимероидтар мен жусанның әртүрлі түрлері өседі.

Ауылдық округтің аумағында гидрографиялық торап дамыған. Жайылымды суландыру табиғи көлдерден, каналдардан, құбырлы және шахталы құдықтардан қамтамасыз етіледі. Судың сапасы әлсіз тұздылау, малдарды суару үшін жарамды.

Жайылымдық алқаптардың орташа өнімділігі – 10,5 центнер/гектарды құрайды.

Жайылымдар жемдерінің қоры ұзақтығы 170-180 күн болатын жайылым кезеңінде пайдаланылады.

Ауылдық округ Жалағаш ауданының оңтүстік бөлігінде орналасқан және солтүстігінде Аламесек ауылдық округімен шектеседі.

Әкімшілік-аумақтық бөлінісі Жаңадария ауылынан тұрады.

Табиғи ауа-райының жағдайлары бойынша: қысы күрт континентальды, ауа райы құбылмалы, жауын-шашын нормаға сәйкес, көктем ерте шығады, жазы ыстық, күзі салқын, ұзақ.

Ауылдық округтің жалпы жер көлемі 1231705 гектар (бұдан әрі – га). Соның ішінде жайылымдар- 1227708 га.

Санаттары бойынша жерлер келесідей бөлінеді:

ауыл шаруашылығы мақсатындағы жерлер – 23061 га.

елді мекендердің жерлері – 3827 га.

Ауылдық округ аумағындағы ауыл шаруашылығы жануарлары мал басының саны: 1420 бас ірі қара мал, 1338 бас уақ мал, 639 бас жылқы, 4 бас түйе.

Ауыл шаруашылығы жануарларының түрлері бойынша келесідей бөлінген:

ірі қара мал – 4 табын;

уақ мал - 4 отар;

түйелер - 1 келе;

жылқылар- 26 үйір.

Ауылдық округтің аумағында екпе және аридтік жайылымдар жоқ.

Ауылдық округтің аумағында 1 ветеринарлық пункт, 1 мал қорымы және 1 мал тоғыту ваннасы қызмет істейді.

Ауылдық округте малды айдап өтуге арналған сервитуттар белгіленбеген.

Құқық белгілейтін құжаттар негізінде жер санаттары, жер учаскелерінің меншік иелері және жер пайдаланушылар бөлінісінде әкімшілік-аумақтық бірлік аумағында жайылымдардың орналасу схемасы (картасы)







2	Ата" шар уа кож алы ғы	313	109		66		11,0	2,2	14,0	15,5	1199		924		2123	-1810
3	Пір наза ров Жак ып " Пір наза ров" шар уа кож алы ғы	53			11		11,0	2,2	14,0	15,5			154		154	-101
4	Тұр ғано в Жак сыб ай " Тұр ғано в " шар уа кож алы ғы	43			9		11,0	2,2	14,0	15,5			126		126	-83
5	Айт пано в " Айт пано в " шар уа кож алы ғы	90					11,0	2,2	14,0	15,5						90
6	Даи ров Сері к " Даи ров" шар уа кож	250					11,0	2,2	14,0							250







22	Сағ ынд ықо в " жек е кәсі пкер	51	28		1		11,0	2,2	14,0	15,5	308		14				-271
23	Жел дерб аев Ора збек " Жел дерб аев" жек е кәсі пкер	68	30				11,0	2,2	14,0	15,5	330						-262
24	Әлм енов Зейн ұр " Әлм енов Зейн ур" жек е кәсі пкер	49			10		11,0	2,2	14,0	15,5			140				-91
25	Бай көш енов Талғ ат Алғ айұл ы жек е кәсі пкер	56	26		6		11,0	2,2	14,0	15,5	286		84		370		-314
26	Еска лиев Дид ар Хам итұл ы жек	236			15		11,0	2,2	14,0	15,5			210				26



30	Узд емб аева Зюм ара" жек е кәсі пкер лігі	151					11,0	2,2	14,0	15,5							151
31	Күзе ков Икр ам " Күзе к " шар уа қож алы ғы	144					11,0	2,2	14,0	15,5							144
32	Ибр аев Бақ ыт Мен лаев ич жек е кәсі пкер	12					11,0	2,2	14,0	15,5							12
33	Мол ыба ев Талғ ат Бақ ытұ лы жек е кәсі пкер	99,5					11,0	2,2	14,0	15,5							99,5
34	Алт ыба ев Дау ренб ек Жор абек ович	49					11,0	2,2	14,0								49



	жек е кәсі пкер								15,5					
35	Абд алие в Жо март " Сар ы-К өл" фер мер қож алы ғы	238					11,0	2,2	14,0	15,5				238
36	Рах мето в Нар има н Ахд ильд аеви ч жек е кәсі пкер	191					11,0	2,2	14,0	15,5				191
37	Бек жан ов Қас ымх ан Өск енба йұл ы жек е кәсі пкер	237					11,0	2,2	14,0	15,5				237
38	Зау ытб ек Ақе рке Мұр атқ	48					11,0	2,2	14,0					48

	ызы жек е кәсі пкер								15,5					
39	Абт ыка лык Нұр сұлтан " Нұр - Мәд ение т " фер мер қож алы ғы	250					11,0	2,2	14,0	15,5				250
40	Прм анов Саб ит Мух анов ич жек е кәсі пкер	50					11,0	2,2	14,0	15,5				50
41	Қия сова Кен жег ул Сап арбе кқы зы жек е кәсі пкер	40					11,0	2,2	14,0	15,5				40
42	Еска лиев Дид ар Хам итүл ы жек	236					11,0	2,2	14,0					236



47	Аим кул " Нұр ислам" шаруа қожалығы	169				11,0	2,2	14,0	15,5							169
48	Толегенов Жақыпбек Тынарбаевич кәсіпкер	164				11,0	2,2	14,0	15,5							164
	Барлығы	13026,5	539	351	2	11,0	2,2	14,0	15,5	5929	4914	31	10874			2152,5

Аббревиатуралардың таратылып жазылуы:

МІҚ- мүйізді ірі қара;

УМ-уақ мал.

Ауылдық округ бойынша елді мекендер бөлінісінде мүйізді ірі қара аналық (сауын) мал басын орналастыру үшін жайылымдарды бөлу

№	Елді мекен атауы	Жайылым алаңы, га	Сауын сиырлардың болуы (бас)	Жайылымға қажеттілік нормасы 1 бас, га	Жайылымдардың қажеттілігі (г)	Жайылымдар мен қамтамасыз етілмеген, га	Қажеттіліктің қамтамасыз етілуі, пайыз	Артықшылық, га (+,-)
1	Жаңадария ауылы	3439	495	11,0	5445	2006	63,1	-2006
	Барлығы	3439	495	11,0	5445	2006	63,1	-2006

Жайылым айналымдарының қолайлы схемасы

Жылдар	Қаша 1 көктемгі	Қаша 2 көктемгі-жазғы	Қаша 3 көктемгі-жазғы-күзгі	Қаша 4 күзгі
2022	көктем-жазғы маусым 1	жазғы маусым 2	күзгі маусым 3	демалушы алаң 4

2023	демалушы алаң 4	көктем-жазғы маусымы 1	жазғы маусым 2	күзгі маусым 3
------	-----------------	------------------------	----------------	----------------

### Ескерту 1,2,3,4 – Қашаны жылына пайдалану тәртібі.

Шартты белгілер	
	Ауылдық округтің шекаралары
	Ауыл шаруашылығы мақсатындағы жерлер
	Елді мекендердің жерлері
	Көктемгі және жазғы уақытта пайдаланылатын жайылымдар
	Күзгі және қысқы уақытта пайдаланылатын жайылымдар
1 2 3 4	Қашаны жылына пайдалану тәртібі 2022 жыл
1 2 3 4	Қашаны жылына пайдалану тәртібі 2023 жыл

Жайылымдардың, оның ішінде маусымдық, жайылымдардың сыртқы және ішкі шекаралары мен алаңдары, жайылымдық инфрақұрылым объектілері белгіленген картасы

Шартты белгілер	
	Сыртқы шекара
	Ішкі шекара
	Ауыл шаруашылығы мақсатындағы жерлер
	Елді мекендердің жерлері
	Көктемгі және жазғы уақытта пайдаланылатын жайылымдар
	Күзгі және қысқы уақытта пайдаланылатын жайылымдар
Жайылымдық инфрақұрылымдар	
	Көлдер, каналдар, құбырлы және шахталы құдықтар
	Мал қорымы
	Мал тоғыту ваннасы

Жайылым пайдаланушылардың су тұтыну нормасына сәйкес жасалған су көздеріне (көлдерге, өзендерге, тоғандарға, апандарға, суару немесе суландыру каналдарына, құбырлы немесе шахталы құдықтарға) қол жеткізу схемасы

Шартты белгілер	
	Ауылдық округтің шекаралары
	Ауыл шаруашылығы мақсатындағы жерлер
	Елді мекендердің жерлері
	Көктемгі және жазғы уақытта пайдаланылатын жайылымдар
	Күзгі және қысқы уақытта пайдаланылатын жайылымдар
	Жайылым пайдаланушылардың су көздеріне жету жолдары

	Көлдер, каналдар, құбырлы және шахталы құдықтар
	Мал тоғыту ваннасы

Жаңадария ауылдық округі бойынша су ұңғымаларының орналасқан орны

- су ұңғымалары

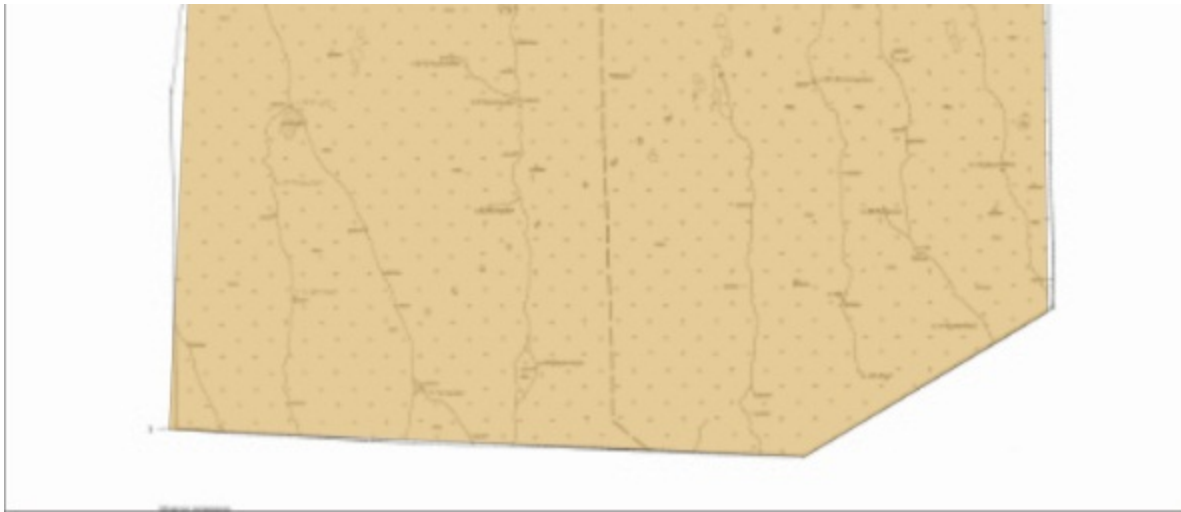
Ауыл шаруашылығы жануарларын жаюдың және айдаудың маусымдық маршруттарын белгілейтін жайылымдарды пайдалану жөніндегі күнтізбелік графигі

Жайылымға малдардың айдап шығарылу кезеңі	Жайылымнан малдардың қайтарылу кезеңі
Наурыз айының екінші жартысы	Қазан айының екінші онкүндігі

- су ұңғымалары

Жайылымы жоқ және (немесе) заңды тұлғалардың ауылшаруашылығы жануарларының мал басын орналастыру үшін жайылымдарды қайта бөлу және оны берілетін жайылымдарға ауыстыру схемасы





Шартты белгілер	
	Ауылдық округтің шекаралары
	Ауыл шаруашылығы мақсатындағы жерлер
	Елді мекендердің жерлері
	Жайылымдарды қайта бөлуге арналған жер телімдері

Ауылдық округ маңында орналасқан жайылымдар мен қамтамасыз етілмеген жеке және (немесе) заңды тұлғалардың ауылшаруашылығы жануарларының мал басын шалғайдағы жайылымдарға орналастыру схемасы







Шартты белгілер	
	Ауылдық округтің шекаралары
	Ауыл шаруашылығы мақсатындағы жерлер
	Елді мекендердің жерлері
	Мал басын орналастыру шекаралары

Ауыл шаруашылығы жануарларын жаюдың және айдаудың маусымдық маршруттарын белгілейтін жайылымдарды пайдалану жөніндегі күнтізбелік графигі

Жайылымға малдардың айдап шығарылу кезеңі	Жайылымнан малдардың қайтарылу кезеңі
Наурыз айының екінші жартысы	Қазан айының екінші онкүндігі

Жалағаш аудандық мәслихатының  
2022 жылғы 04 ақпандағы  
№ 14-16 шешіміне 10-қосымша

### **Қаракеткен ауылдық округінің 2022-2023 жылдарға арналған жайылымдарды басқару және оларды пайдалану жөніндегі жоспары**

- 1) Құқық белгілейтін құжаттар негізінде жер санаттары, жер учаскелерінің меншік иелері және жер пайдаланушылар бөлінісінде әкімшілік-аумақтық бірлік аумағында жайылымдардың орналасу схемасы (картасы);
- 2) жайылым айналымдарының қолайлы схемасы;
- 3) жайылымдардың, оның ішінде маусымдық, жайылымдардың сыртқы және ішкі шекаралары мен алаңдары, жайылымдық инфрақұрылым объектілері белгіленген картасы;
- 4) жайылым пайдаланушылардың су тұтыну нормасына сәйкес жасалған су көздеріне (көлдерге, өзендерге, тоғандарға, апандарға, суару немесе суландыру арналарына, құбырлы немесе шахта құдықтарына) қол жеткізу схемасы;
- 5) жайылымы жоқ жеке және (немесе) заңды тұлғалардың ауыл шаруашылығы жануарларының мал басын орналастыру үшін жайылымдарды қайта бөлу және оны берілетін жайылымдарға ауыстыру схемасы;

6) Қаракеткен ауылдық округі (бұдан әрі- ауылдық округ) маңында орналасқан жайылымдармен қамтамасыз етілмеген жеке және (немесе) заңды тұлғалардың ауыл шаруашылығы жануарларының мал басын шалғайдағы жайылымдарға орналастыру схемасы;

7) ауыл шаруашылығы жануарларын жаюдың және айдаудың маусымдық маршруттарын белгілейтін жайылымдарды пайдалану жөніндегі күнтізбелік графигі.

Ауылдық округтің аумағы құрғақ, далалы, шөлді белдем тармағына жатады.

Дала өсімдіктерінен эфимероидтар мен жусанның әртүрлі түрлері өседі.

Ауылдық округтің аумағында гидрографиялық торап дамыған. Жайылымды суландыру табиғи көлдерден, каналдардан, құбырлы немесе шахталы құдықтардан қамтамасыз етіледі. Судың сапасы әлсіз тұздылау, малдарды суару үшін жарамды.

Жайылымдық алқаптардың орташа өнімділігі – 10,5 центнер/гектарды құрайды.

Жайылымдар жемдерінің қоры ұзақтығы 170-180 күн болатын жайылым кезеңінде пайдаланылады.

Ауылдық округ Жалағаш ауданының батыс бөлігінде орналасқан.

Әкімшілік-аумақтық бөлінісі Қаракеткен, Далдабай ауылдарынан тұрады.

Табиғи ауа-райының жағдайлары бойынша: қысы күрт континентальды, ауа райы құбылмалы, жауын-шашын нормаға сәйкес, көктем ерте шығады, жазы ыстық, күзі салқын, ұзақ.

Ауылдық округтің жалпы жер көлемі 1382647 гектар (бұдан әрі – га). Соның ішінде жайылымдар- 633897 га.

Санаттары бойынша жерлер келесідей бөлінеді:

ауыл шаруашылығы мақсатындағы жерлер – 158430 га.

елді мекендердің жерлері – 8405 га.

Ауылдық округ аумағындағы ауыл шаруашылығы жануарлары мал басының саны: 2655 бас ірі қара мал, 4629 бас уақ мал, 957 бас жылқы.

Ауыл шаруашылығы жануарларының түрлері бойынша келесідей бөлінген: ірі қара мал – 8 табын;

уақ мал - 9 отар;

жылқылар- 38 үйір.

Ауылдық округтің аумағында екпе және аридтік жайылымдар жоқ.

Ауылдық округтің аумағында 1 ветеринарлық пункт, 1 мал қорымы және 1 мал тоғыту ваннасы қызмет істейді.

Ауылдық округте малды айдап өтуге арналған сервитуттар белгіленбеген.

Құқық белгілейтін құжаттар негізінде жер санаттары, жер учаскелерінің меншік иелері және жер пайдаланушылар бөлінісінде әкімшілік-аумақтық бірлік аумағында жайылымдардың орналасу схемасы (картасы)



1	Абдик адиров Бориб ай " " Майкө л " " шаруа қожал ығы	28340				11,0	2,2	14,0					28340
2	Азмах анова Гулха н " " Несібе " " шаруа қожал ығы	774	85		69	11,0	2,2	14,0	935		966	1901	-1127
3	Горба чев Петр Васил евич " " Артем ушка" шаруа қожал ығы	126	18			11,0	2,2	14,0	198			198	-72
4	Ерали ев Корга нбек " " Жанел ь " " шаруа қожал ығы	1301	52	805	11	11,0	2,2	14,0	572	1771	154	2497	-1196
5	Искак ов Сража ддин " " Ақжол " " шаруа қожал ығы	942	70			11,0	2,2	14,0	770			770	172
6	Исмай лов Жаксы лык " " Шоқан " "	409				11,0	2,2						409

	шаруа қожалығы							14,0						
7	Тажиб аев "Тауке" шаруа қожалығы	4475				11,0	2,2	14,0						4475
8	Мүсірепов Сансызбай "Мүсірепов" шаруа қожалығы	89	64	338	26	11,0	2,2	14,0	704	744	364	1812	-1723	
9	Накшораева Гулназ "Накшораева" шаруа қожалығы	240	61			11,0	2,2	14,0	671			671	-431	
10	Нурмаханов Ербол "Нұрислам" шаруа қожалығы	92	58				11,0	2,2	14,0	638		638	-546	
11	Нұрмаханов Ерлан "Әсел" шаруа қожалығы	247	156			88	11,0	2,2	14,0	1716		1232	2948	-2701
12	Нұрмаханов Самат "Самат" шаруа	208					11,0	2,2	14,0					

	қожалығы													208
13	Рыспа нбетов Тыны мбек " Рыспа нбетов " шаруа қожалығы	48	83	31	29	11,0	2,2	14,0	913	68	406	1387	- 13 38	
14	Тогыз баев Болат Абато вич " Тогыз баев" шаруа қожалығы	94	45		25	11,0	2,2	14,0	495		350	845	- 75 1	
15	Удодов Анатолий Семенович " Удодов " шаруа қожалығы	231				11,0	2,2	14,0					231	
16	Беккожаева Гулназ " Еркетай " фермер қожалығы	142				11,0	2,2	14,0					421	
17	Хасиханов Чингис " Хасиханов" шаруа қожалығы	344	30			11,0	2,2	14,0	330			330	14	

18	Қасым о в Батыр бек "	Қасым "	421				11,0	2,2	14,0						42 1
19	Уббих оджае в а Роза"С арсен"	"	4027				11,0	2,2	14,0						40 27
20	Абуов Самат Мырза таевич "	Қанша йым"	954	171		18	11,0	2,2	14,0	1881		252	2133	- 11 79	
21	Жалга сбаев Умирз ак "	Далда бай"	15161	9	60	9	11,0	2,2	14,0	99	132	126	357	- 14 80 4	
22	Шаме нов Атаму рат Мурал иевич "	Елбаға р "	1997				11,0	2,2	14,0						19 97
23	Ахуно в а Индир а "Сыр сыйы"		93				11,0	2,2							93





28	Қартп анбето в Болатб е к Слам шаеви ч " " Қартп анбето в " " шаруа қожал ығы	88	157	11,0	2,2	14,0	1727	1727	-
----	--	----	-----	------	-----	------	------	------	---

														16 39
29	Нурмаханов Абдиманап Шермаганбетович "Нурмаханов" жеке кәсіпкер	79					11,0	2,2	14,0					79
30	Ахметжанов Картбай "Бірлестік Қаракеңен" өндірістік кооператив	84	30	50	12	11,0	2,2	14,0	330	110	168	608	- 52 4	
31	Жайдариева Мейрамкул "Жайдариева" жеке кәсіпкер	145					11,0	2,2	14,0					14 5
32	Ембергенова Алия" Ембергенова" жеке кәсіпкер	63					11,0	2,2	14,0					63
33	Мухамедияров Самат Кайратович "Самат" жеке	137	14				11,0	2,2	14,0	154			154	

	кәсіпкерл												-17
34	Қиясов Еркебұлан Қырбайұлы "Еркебұлан" фермер қожалығы	184				11,0	2,2	14,0					184
35	Зиманов Гамзат Жаксылыков ич "Береке" шаруа қожалығы	339				11,0	2,2	14,0					339
36	Накшораева Гулназ "Ырыс" шаруа қожалығы	254	58			11,0	2,2	14,0	638			638	-384
37	Рысмамбетов Канат Тынымбекович "Рысмамбетов Т" фермер қожалығы	871	84	20	42	11,0	2,2	14,0	924	44	588	1556	-685
38	Беккожаева Гульназ Алпысовна "Еркета	142				11,0	2,2	14,0					

	й "											14 2	
39	ферме р қожал ығы												
	Ержан о в Галым жан Дастан ович	147				11,0	2,2	14,0				14 7	
40	Ерали е в Нуржа н Алпыс баевич	170				11,0	2,2	14,0				17 0	
41	Айтим бетов Ербол а т Шайд илдаев ич	247				11,0	2,2	14,0				24 7	
42	Есжан о в Сапар бек Бақыт бекұл ы	191				11,0	2,2	14,0				19 1	
43	Смагу лов Рауша нбек	108				11,0	2,2	14,0				10 8	
44	Ақназ арова Периз а т Тәсба йқызы	155	80		66	11,0	2,2	14,0	880		924	1804	- 16 49
45	Дүйсе нбаев Дарха н Шалқа рұлы	289				11,0	2,2	14,0				28 9	
46	Аяпов а Галия Шарап атовна	51				11,0	2,2	14,0				51	

47	Улмен таева Гулист ан Мухам едияро вна	48				11,0	2,2	14,0				48	
48	Жұмаб еккыз ы Толған ай" Толған ай" шаруа қожал ығы	208				11,0	2,2	14,0				208	
49	Азберг енова Райха н Кадыр хановн а жеке кәсіпк ер	82				11,0	2,2	14,0				82	
50	Мәжи ев Марат Болатұ лы жеке кәсіпк ер	225				11,0	2,2	14,0				225	
51	Жолд ыбаев Иклас Марат ович жеке кәсіпк ер	820	8		3	11,0	2,2	14,0	88		42	130	- 69 0
52	Оспан кулова Кенже гул Нурма ганбет овна жеке кәсіпк ер	20			6	11,0	2,2	14,0			84	84	- 64

53	Қ.Досымбетов "Дастан" шаруа қожалығы	425				11,0	2,2	14,0				425
54	Г.Бурмбаева "Еңілік" шаруа қожалығы	436	8			11,0	2,2	14,0	88		88	348
55	М.Тұрмағамбетов "Ақшал" шаруа қожалығы	3049	83			11,0	2,2	14,0	913		913	-2136
56	Нұрымбетов Ақмейірі Серғазыұлы жеке кәсіпкер	116				11,0	2,2	14,0				116
57	Искаков Нурадин Абдибекович жеке кәсіпкер	71	40		49	11,0	2,2	14,0	440	686	1126	-1055
58	Абсатов Эльмира Маралхановна жеке кәсіпкер	115				11,0	2,2	14,0				115

59	Ердан ова Айнур Санди бековн а жеке кәсіпк ер	292				11,0	2,2	14,0					29 2
60	Қазыб айұлы Жеңіс жеке кәсіпк ер	85				11,0	2,2	14,0					85
61	Лепес ова Бакыт кул Нурба лаевна " Ұлы-Д ала" ферме р қожал ығы	119	32			11,0	2,2	14,0	352			352	- 23 3
62	Абдуа йтов Сарсе нбай жеке кәсіпк ер	170				11,0	2,2	14,0					17 0
63	Ақбер генов Бауыр жан Жаксы лықұл ы жеке кәсіпк ер	50				11,0	2,2	14,0					50
64	Ашир беков Бекзат Токта мысов и ч жеке кәсіпк ер	34				11,0	2,2	14,0					34





69	"СМ Қайна р " өндірі стік коопер ативі ( шалға йдағы мал жайыл ымы үшін)	8040	99	11,0	2,2	14,0			1386	1386	-
----	---	------	----	------	-----	------	--	--	------	------	---

											66 54
70	Өткел баев Алиак бар " Өткел баев Алиак бар" жеке кәсіпк ер (ш алға йдағы мал жайыл ымы үшін)	450			11,0	2,2	14,0				45 0
71	Феодо ров Никол ай " Богдук " шаруа қожал ығы (ш алға йдағы мал жайыл ымы үшін)	2400			11,0	2,2	14,0				24 00
72	Жолда сбеков Азама т Ербол ұлы (ш алға йдағы мал жайыл ымы үшін)	50			11,0	2,2	14,0				50
73	Абсад ыкова Гулжа хан Нарин баевна (	241	17		11,0	2,2	14,0	187			54

	шалға йдағы мал жайыл ымы үшін)											187	
74	Махан бетов Өмірб а й Өтеген ұлы (ш алға йдағы мал жайыл ымы үшін)	1610		100		11,0	2,2	14,0		220		220	- 13 90
75	Ашир беков Бекзат Токта мысов и ч (ш алға йдағы мал жайыл ымы үшін)	403				11,0	2,2	14,0					40 3
	Барлы ғы	116501	1513	1404	55 2	11,0	2,2	14,0	16643	3089	7728	27460	89 04 1

Аббревиатуралардың таратылып жазылуы:

МІҚ – мүйізді ірі қара мал;

УМ- уақ мал.

Ауылдық округ бойынша елді мекендер бөлінісінде мүйізді ірі қара аналық (сауын) мал басын орналастыру үшін жайылымдарды бөлу

№	Елді мекен атауы	Жайылым алаңы, га	Сауын сиырлардың болуы (бас)	Жайылымға қажеттілік нормасы 1 бас, га	Жайылымдардың қажеттілігі, га	Жайылымдармен қамтамасыз етілмеген, га	Қажеттіліктің қамтамасыз етілуі, пайыз	Артықшылық, га (+,-)
1	Қаракеткен ауылы	5704	637	11,0	7007	1303	81,4	-1303
2	Далдабай ауылы	2444	272	11,0	2992	548	82,0	-548
	Барлығы	8148	909	11,0	9999	1851	81,5	-1851

Жайылым айналымдарының қолайлы схемасы

Жылдар	Қаша 1 көктемгі	Қ а ш а 2 көктемгі-жазғы	Қ а ш а 3 көктемгі-жазғы-күзгі	Қаша 4 күзгі
2022	көктем-жазғы маусым 1	жазғы маусым 2	күзгі маусым 3	демалушы алаң 4
2023	демалушы алаң 4	көктем-жазғы маусымы 1	жазғы маусым 2	күзгі маусым 3

### Ескерту 1,2,3,4 – Қашаны жылына пайдалану тәртібі.

Шартты белгілер	
	Ауылдық округтің шекаралары
	Ауыл шаруашылығы мақсатындағы жерлер
	Елді мекендердің жерлері
	Көктемгі және жазғы уақытта пайдаланылатын жайылымдар
	Күзгі және қысқы уақытта пайдаланылатын жайылымдар
1 2 3 4	Қашаны жылына пайдалану тәртібі 2022 жыл
1 2 3 4	Қашаны жылына пайдалану тәртібі 2023 жыл

Жайылымдардың, оның ішінде маусымдық, жайылымдардың сыртқы және ішкі шекаралары мен алаңдары, жайылымдық инфрақұрылым объектілері белгіленген картасы

Шартты белгілер	
	Сыртқы шекара-1 382 647 гектар
	Ішкі шекара- 633 897 гектар
	Ауыл шаруашылығы мақсатындағы жерлер
	Елді мекендердің жерлері
	Көктемгі және жазғы уақытта пайдаланылатын жайылымдар
	Күзгі және қысқы уақытта пайдаланылатын жайылымдар
Жайылымдық инфрақұрылымдар	
	Көлдер, каналдар, құбырлы және шахталы құдықтар
	Мал қорымы
	Мал тоғыту ваннасы

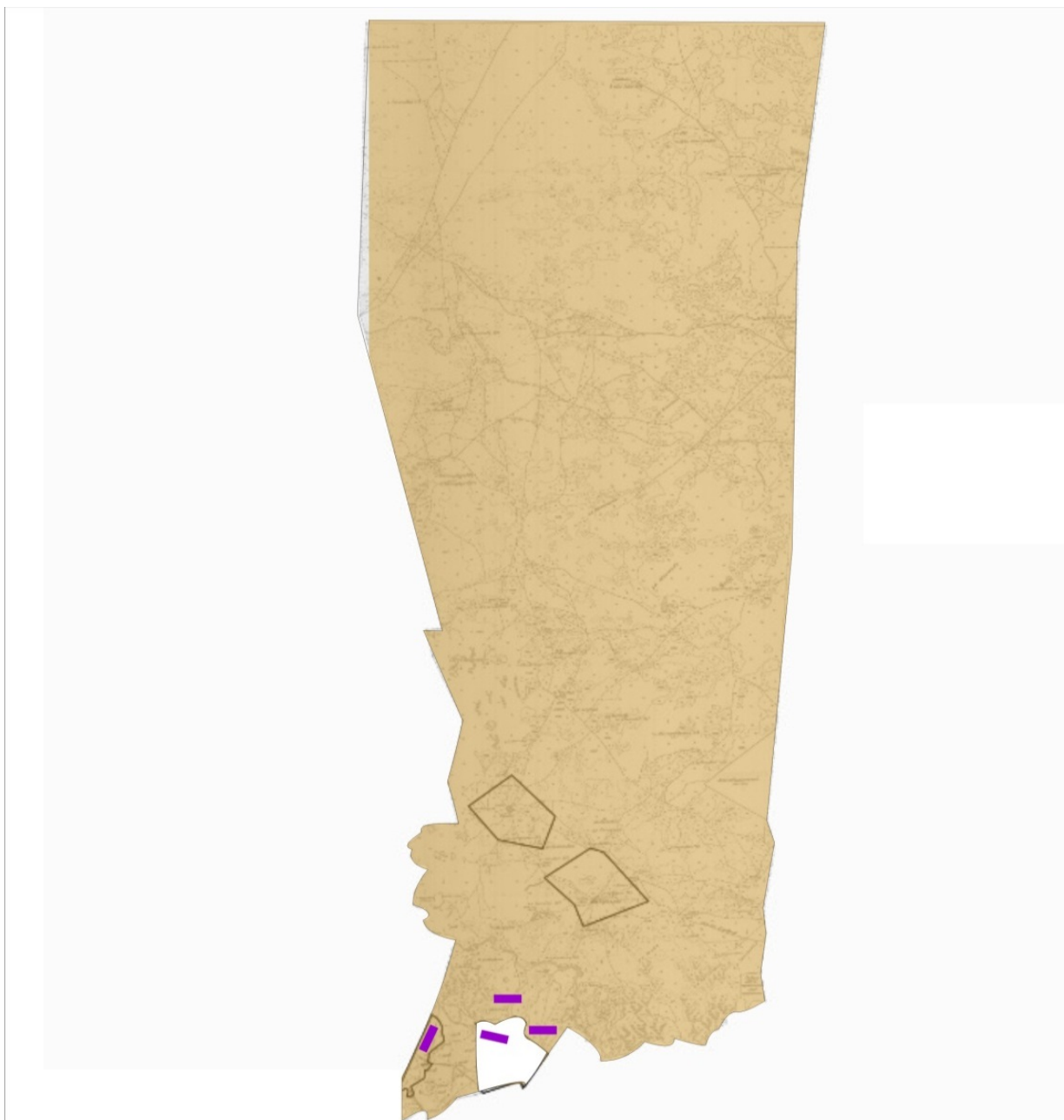
Жайылым пайдаланушылардың су тұтыну нормасына сәйкес жасалған су көздеріне (көлдерге, өзендерге, тоғандарға, апандарға, суару немесе суландыру каналдарына, құбырлы немесе шахталы құдықтарға) қол жеткізу схемасы

Шартты белгілер	
	Ауылдық округтің шекаралары
	Ауыл шаруашылығы мақсатындағы жерлер
	Елді мекендердің жерлері
	Көктемгі және жазғы уақытта пайдаланылатын жайылымдар

	Күзгі және қысқы уақытта пайдаланылатын жайылымдар
	Жайылым пайдаланушылардың су көздеріне жету жолдары
	Көлдер, каналдар, құбырлы және шахталы құдықтар
	Мал тоғыту ваннасы

Қаракеткен ауылдық округі бойынша су ұңғымаларының орналасқан орны  
- су ұңғымалары

Жайылымы жоқ және (немесе) заңды тұлғалардың ауылшаруашылығы жануарларының мал басын орналастыру үшін жайылымдарды қайта бөлу және оны берілетін жайылымдарға ауыстыру схемасы



Шартты белгілер	
	Ауылдық округтің шекаралары
	Ауыл шаруашылығы мақсатындағы жерлер
	Елді мекендердің жерлері
	Жайылымдарды қайта бөлуге арналған жер телімдері

Ауылдық округ маңында орналасқан жайылымдар мен қамтамасыз етілмеген жеке және (немесе) заңды тұлғалардың ауылшаруашылығы жануарларының мал басын шалғайдағы жайылымдарға орналастыру схемасы



Шартты белгілер	
	Ауылдық округтің шекаралары

	Ауыл шаруашылығы мақсатындағы жерлер
	Елді мекендердің жерлері
	Мал басын орналастыру шекаралары

Ауыл шаруашылығы жануарларын жаюдың және айдаудың маусымдық маршруттарын белгілейтін жайылымдарды пайдалану жөніндегі күнтізбелік графигі

Жайылымға малдардың айдап шығарылу кезеңі	Жайылымнан малдардың қайтарылу кезеңі
Наурыз айының екінші жартысы	Қазан айының екінші онкүндігі

Жалағаш аудандық мәслихатының  
2022 жылғы 04 ақпандағы  
№ 14-16 шешіміне 11-қосымша

## Мақпалкөл ауылдық округінің 2022-2023 жылдарға арналған жайылымдарды басқару және оларды пайдалану жөніндегі жоспары

1) Құқық белгілейтін құжаттар негізінде жер санаттары, жер учаскелерінің меншік иелері және жер пайдаланушылар бөлінісінде әкімшілік-аумақтық бірлік аумағында жайылымдардың орналасу схемасы (картасы);

2) жайылым айналымдарының қолайлы схемасы;

3) жайылымдардың, оның ішінде маусымдық, жайылымдардың сыртқы және ішкі шекаралары мен алаңдары, жайылымдық инфрақұрылым объектілері белгіленген картасы;

4) жайылым пайдаланушылардың су тұтыну нормасына сәйкес жасалған су көздеріне (көлдерге, өзендерге, тоғандарға, апандарға, суару немесе суландыру арналарына, құбырлы немесе шахта құдықтарына) қол жеткізу схемасы;

5) жайылымы жоқ жеке және (немесе) заңды тұлғалардың ауыл шаруашылығы жануарларының мал басын орналастыру үшін жайылымдарды қайта бөлу және оны берілетін жайылымдарға ауыстыру схемасы;

6) Мақпалкөл ауылдық округі (бұдан әрі- ауылдық округ) маңында орналасқан жайылымдармен қамтамасыз етілмеген жеке және (немесе) заңды тұлғалардың ауыл шаруашылығы жануарларының мал басын шалғайдағы жайылымдарға орналастыру схемасы;

7) ауыл шаруашылығы жануарларын жаюдың және айдаудың маусымдық маршруттарын белгілейтін жайылымдарды пайдалану жөніндегі күнтізбелік графигі.

Ауылдық округтің аумағы құрғақ, далалы, шөлді белдем тармағына жатады.

Дала өсімдіктерінен эфимероидтар мен жусанның әртүрлі түрлері өседі.

Ауылдық округтің аумағында гидрографиялық торап дамыған. Жайылымды суландыру табиғи көлдерден, каналдардан, құбырлы және шахталы құдықтардан қамтамасыз етіледі. Судың сапасы әлсіз тұздылау, малдарды суару үшін жарамды.

Жайылымдық алқаптардың орташа өнімділігі – 10,5 центнер/гектарды құрайды.

Жайылымдар жемдерінің қоры ұзақтығы 170-180 күн болатын жайылым кезеңінде пайдаланылады.



Ауылдық округ Жалағаш ауданының оңтүстік-батыс бөлігінде орналасқан.

Әкімшілік-аумақтық бөлінісі Мақпалкөл ауылынан тұрады.

Табиғи ауа-райының жағдайлары бойынша: қысы күрт континентальды, ауа райы құбылмалы, жауын-шашын нормаға сәйкес, көктем ерте шығады, жазы ыстық, күзі салқын, ұзақ.

Ауылдық округтің жалпы жер көлемі 19109 гектар (бұдан әрі – га). Соның ішінде жайылымдар- 4313 га.

Санаттары бойынша жерлер келесідей бөлінеді:

ауыл шаруашылығы мақсатындағы жерлер – 7805 га.

елді мекендердің жерлері – 2709 га.

Ауылдық округ аумағындағы ауыл шаруашылығы жануарлары мал басының саны: 2374 бас ірі қара мал, 3968 бас уақ мал, 533 бас жылқы, 45 бас түйе.

Ауыл шаруашылығы жануарларының түрлері бойынша келесідей бөлінген:

ірі қара мал – 8 табын;

уақ мал - 8 отар;

түйелер-1 келе;

жылқылар- 21 үйір.

Ауылдық округтің аумағында екпе және аридтік жайылымдар жоқ.

Ауылдық округтің аумағында 1 ветеринарлық пункт, 1 мал қорымы және 1 мал тоғыту ваннасы қызмет істейді.

Ауылдық округте малды айдап өтуге арналған сервитуттар белгіленбеген.

Құқық белгілейтін құжаттар негізінде жер санаттары, жер учаскелерінің меншік иелері және жер пайдаланушылар бөлінісінде әкімшілік-аумақтық бірлік аумағында жайылымдардың орналасу схемасы (картасы)



1	Нұрманбетов Ербол "Сарғасқа жылқы" шаруа қожалығы	190	163	20		11,0	2,2	14,0	15,5	1793	280	2073	-1883	
2	Нұрылдаев Ұлықбек Мақсұтұлы "Нұрбек" шаруа қожалығы	219	150	46		11,0	2,2	14,0	15,5	1650	644	2294	-2075	
3	Күнтуаров Бердаулет Абзалұлы "Күнтуаров" шаруа қожалығы	101	150	50	4	11,0	2,2	14,0	15,5	1650	700	62	2412	-2311
4	Маханов Зұлхар "Ақмар" шаруа қожалығы	66		9		11,0	2,2	14,0	15,5		126	126	60	

5	Тұңғышбаев Табынбай Өмірзақұлы "Ақниет" шаруа қожалығы	152					11,0	2,2	14,0	15,5					152
6	Еспанов Мирамбек Узакович "Еспанов" шаруа қожалығы	24	1				11,0	2,2	14,0	15,5	11			11	13
7	Бекжанов Алиб и Бакытбекұлы "Ер-Әлі" шаруа қожалығы	114	1				11,0	2,2	14,0	15,5	11			11	103
8	Шайхисламов Ибрагим "Ақтікен" шаруа қожалығы	80					11,0	2,2	14,0	15,5					80





17	Шоң мұр ынұлы "Сарқасқа" фермер қожалығы	358					11,0	2,2	14,0	15,5					358	
18	Дүйсембиев Самалбек Аманжолұлы	175	6				11,0	2,2	14,0	15,5	66			66	109	
19	Н.Мырзаханов "Мырзахан" шаруа қожалығы	35	23		2		11,0	2,2	14,0	15,5	253		28	281	-246	
20	Е.Издиков "Тасарық" шаруа қожалығы	104	6				11,0	2,2	14,0	15,5	66			66	38	
21	Жамалатов Алмат Отанбекович жеке кәсіпкер	36					11,0	2,2	14,0	15,5					36	
	Барлығы	2550	500		127	4	11,0	2,2	14,0	15,5	5500		1778	62	7340	-4790

Аббревиатуралардың таратылып жазылуы:

МІҚ-мүйізді ірі қара мал;

УМ-уақ мал.

Ауылдық округ бойынша елді мекендер бөлінісінде мүйізді ірі қара аналық (сауын) мал басын орналастыру үшін жайылымдарды бөлу

№	Елді мекен атауы	Жайылым алаңы, га	Сауын сиырлардың болуы (бас)	Жайылымға қажеттілік нормасы 1 бас, га	Жайылымдардың қажеттілігі, га	Жайылымдар мен қамтамасыз етілмеген, га	Қажеттіліктің қамтамасыз етілуі, пайыз	Артықшылық, (га) (+,-)
1	Мақпалкөл ауылы	1763	1048	11,0	11528	9765	15,3	-9765
	Барлығы	1763	1048	11,0	11528	9765	15,3	-9765

### Жайылым айналымдарының қолайлы схемасы

Жылдар	Қаша 1	Қаша 2	Қаша 3	Қаша 4
2022	көктем-жазғы маусым 1	жазғы маусым 2	күзгі маусым 3	демалушы алаң 4
2023	демалушы алаң 4	көктем-жазғы маусымы 1	жазғы маусым 2	күзгі маусым 3

### Ескерту 1,2,3,4 – Қашаны жылына пайдалану тәртібі.

Шартты белгілер	
	Ауылдық округтің шекаралары
	Ауыл шаруашылығы мақсатындағы жерлер
	Елді мекендердің жерлері
	Көктемгі және жазғы уақытта пайдаланылатын жайылымдар
	Күзгі және қысқы уақытта пайдаланылатын жайылымдар
1 2 3 4	Қашаны жылына пайдалану тәртібі 2022 жыл
1 2 3 4	Қашаны жылына пайдалану тәртібі 2023 жыл

Жайылымдардың, оның ішінде маусымдық, жайылымдардың сыртқы және ішкі шекаралары мен алаңдары, жайылымдық инфрақұрылым объектілері белгіленген картасы

Шартты белгілер	
	Сыртқы шекара – 19109 гектар
	Ішкі шекара – 4313 гектар
	Ауыл шаруашылығы мақсатындағы жерлер
	Елді мекендердің жерлері
	Көктемгі және жазғы уақытта пайдаланылатын жайылымдар
	Күзгі және қысқы уақытта пайдаланылатын жайылымдар
Жайылымдық инфрақұрылымдар	

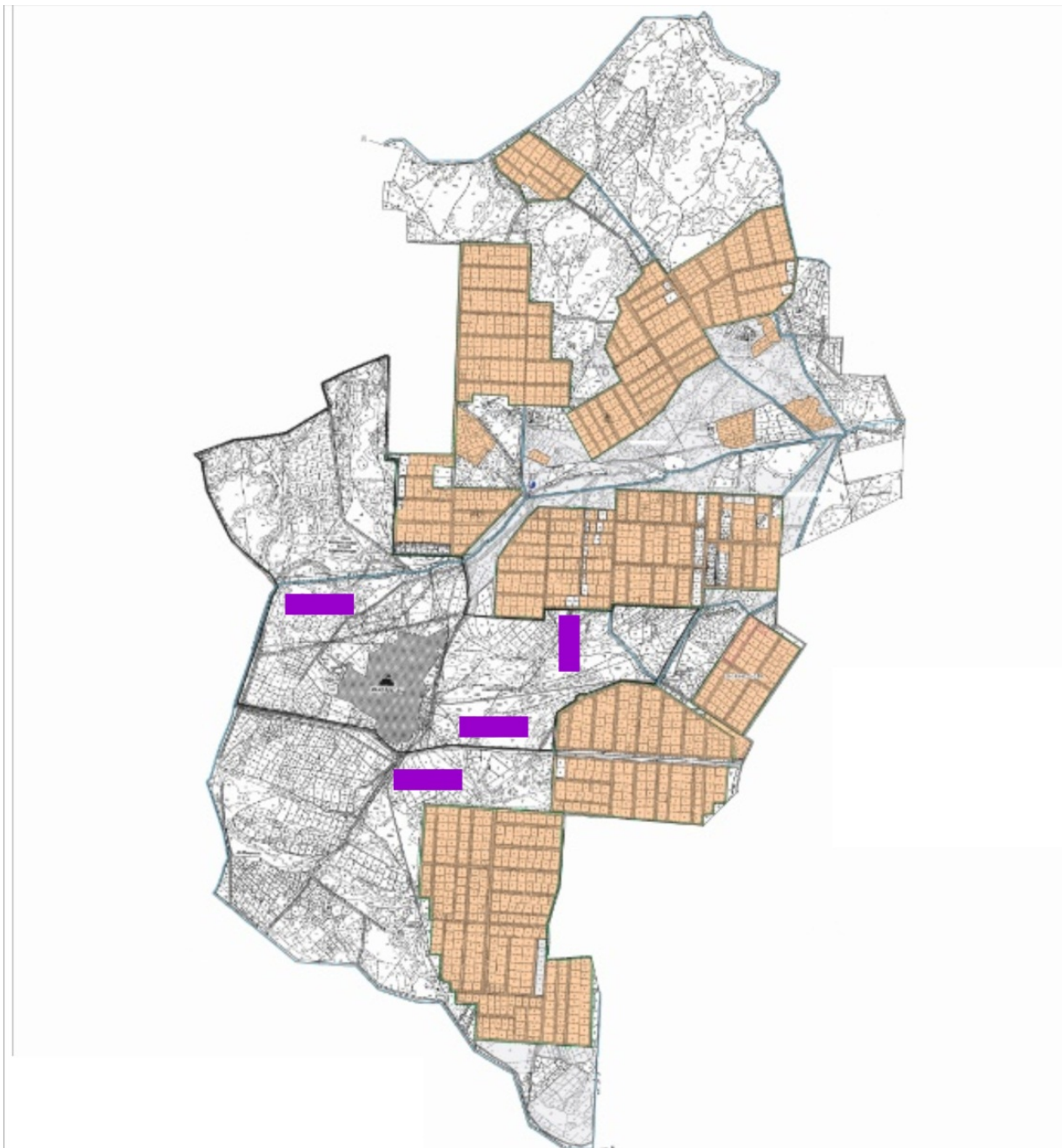


	Көлдер, каналдар, құбырлы және шахталы құдықтар
	Мал қорымы
	Мал тоғыту ваннасы

Жайылым пайдаланушылардың су тұтыну нормасына сәйкес жасалған су көздеріне (көлдерге, өзендерге, тоғандарға, апандарға, суару немесе суландыру каналдарына, құбырлы немесе шахталы құдықтарға) қол жеткізу схемасы

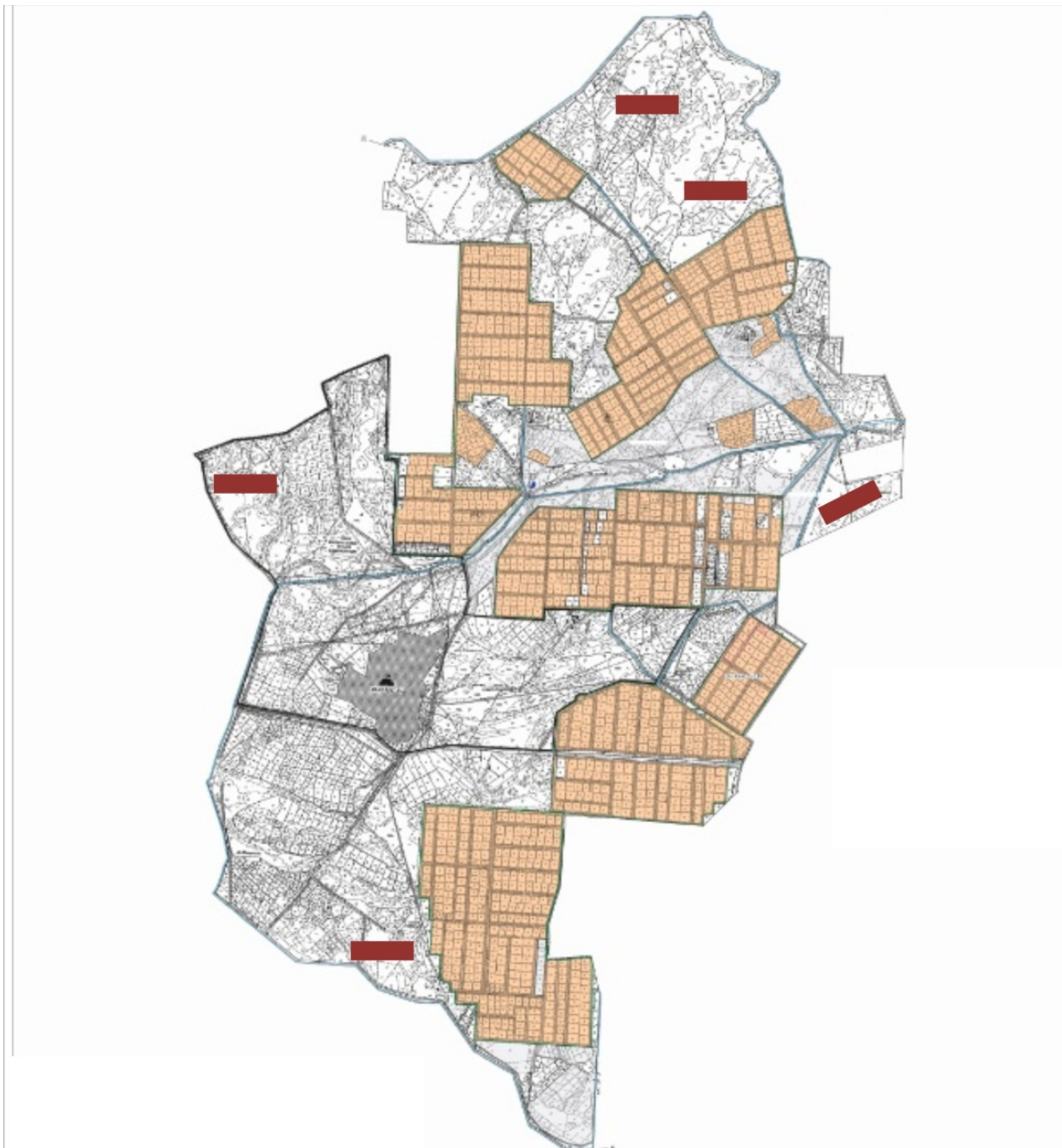
Шартты белгілер	
	Ауылдық округтің шекаралары
	Ауыл шаруашылығы мақсатындағы жерлер
	Елді мекендердің жерлері
	Көктемгі және жазғы уақытта пайдаланылатын жайылымдар
	Күзгі және қысқы уақытта пайдаланылатын жайылымдар
	Жайылым пайдаланушылардың су көздеріне жету жолдары
	Көлдер, каналдар, құбырлы және шахталы құдықтар
	Мал тоғыту ваннасы

Жайылымы жоқ және (немесе) заңды тұлғалардың ауылшаруашылығы жануарларының мал басын орналастыру үшін жайылымдарды қайта бөлу және оны берілетін жайылымдарға ауыстыру схемасы



Шартты белгілер	
	Ауылдық округтің шекаралары
	Ауыл шаруашылығы мақсатындағы жерлер
	Елді мекендердің жерлері
	Жайылымдарды қайта бөлуге арналған жер телімдері

Ауылдық округ маңында орналасқан жайылымдар мен қамтамасыз етілмеген жеке және (немесе) заңды тұлғалардың ауылшаруашылығы жануарларының мал басын шалғайдағы жайылымдарға орналастыру схемасы



Шартты белгілер	
	Ауылдық округтің шекаралары
	Ауыл шаруашылығы мақсатындағы жерлер
	Елді мекендердің жерлері
	Мал басын орналастыру шекаралары

Ауыл шаруашылығы жануарларын жаюдың және айдаудың маусымдық маршруттарын белгілейтін жайылымдарды пайдалану жөніндегі күнтізбелік графигі

Жайылымға малдардың айдап шығарылу кезеңі	Жайылымнан малдардың қайтарылу кезеңі
Наурыз айының екінші жартысы	Қазан айының екінші онкүндігі

Жалағаш аудандық мәслихатының  
2022 жылғы 04 ақпандағы  
№ 14-16 шешіміне 12-қосымша

## **Мәдениет ауылдық округінің 2022-2023 жылдарға арналған жайылымдарды басқару және оларды пайдалану жөніндегі жоспары**

1) Құқық белгілейтін құжаттар негізінде жер санаттары, жер учаскелерінің меншік иелері және жер пайдаланушылар бөлінісінде әкімшілік-аумақтық бірлік аумағында жайылымдардың орналасу схемасы (картасы);

2) жайылым айналымдарының қолайлы схемасы;

3) жайылымдардың, оның ішінде маусымдық, жайылымдардың сыртқы және ішкі шекаралары мен алаңдары, жайылымдық инфрақұрылым объектілері белгіленген картасы;

4) жайылым пайдаланушылардың су тұтыну нормасына сәйкес жасалған су көздеріне (көлдерге, өзендерге, тоғандарға, апандарға, суару немесе суландыру арналарына, құбырлы немесе шахта құдықтарына) қол жеткізу схемасы;

5) жайылымы жоқ жеке және (немесе) заңды тұлғалардың ауыл шаруашылығы жануарларының мал басын орналастыру үшін жайылымдарды қайта бөлу және оны берілетін жайылымдарға ауыстыру схемасы;

6) Мәдениет ауылдық округі (бұдан әрі- ауылдық округ) маңында орналасқан жайылымдармен қамтамасыз етілмеген жеке және (немесе) заңды тұлғалардың ауыл шаруашылығы жануарларының мал басын шалғайдағы жайылымдарға орналастыру схемасы;

7) ауыл шаруашылығы жануарларын жаюдың және айдаудың маусымдық маршруттарын белгілейтін жайылымдарды пайдалану жөніндегі күнтізбелік графигі.

Ауылдық округтің аумағы құрғақ, далалы, шөлді белдем тармағына жатады.

Дала өсімдіктерінен эфимериодтар мен жусанның әртүрлі түрлері өседі.

Ауылдық округтің аумағында гидрографиялық торап дамыған. Жайылымды суландыру табиғи көлдерден, каналдардан, құбырлы және шахталы құдықтардан қамтамасыз етіледі. Судың сапасы әлсіз тұздылау, малдарды суару үшін жарамды.

Жайылымдық алқаптардың орташа өнімділігі – 10,5 центнер/гектарды құрайды.

Жайылымдар жемдерінің қоры ұзақтығы 170-180 күн болатын жайылым кезеңінде пайдаланылады.

Ауылдық округ Жалағаш ауданының оңтүстік-батыс бөлігінде орналасқан және солтүстік шығысында Мырзабай ахун ауылдық округімен шектеседі.

Әкімшілік-аумақтық бөлінісі Мәдениет ауылынан тұрады.

Табиғи ауа-райының жағдайлары бойынша: қысы күрт континентальды, ауа райы құбылмалы, жауын-шашын нормаға сәйкес, көктем ерте шығады, жазы ыстық, күзі салқын, ұзақ.

Ауылдық округтің жалпы жер көлемі 11718 гектар (бұдан әрі – га). Соның ішінде жайылымдар- 3629 га.

Санаттары бойынша жерлер келесідей бөлінеді:

ауыл шаруашылығы мақсатындағы жерлер – 7787 га.

елді мекендердің жерлері – 2107 га.

Ауылдық округ аумағындағы ауыл шаруашылығы жануарлары мал басының саны: 2645 бас ірі қара мал, 2200 бас уақ мал, 642 бас жылқы.

Ауыл шаруашылығы жануарларының түрлері бойынша келесідей бөлінген: ірі қара мал – 8 табын;

уақ мал - 5 отар;

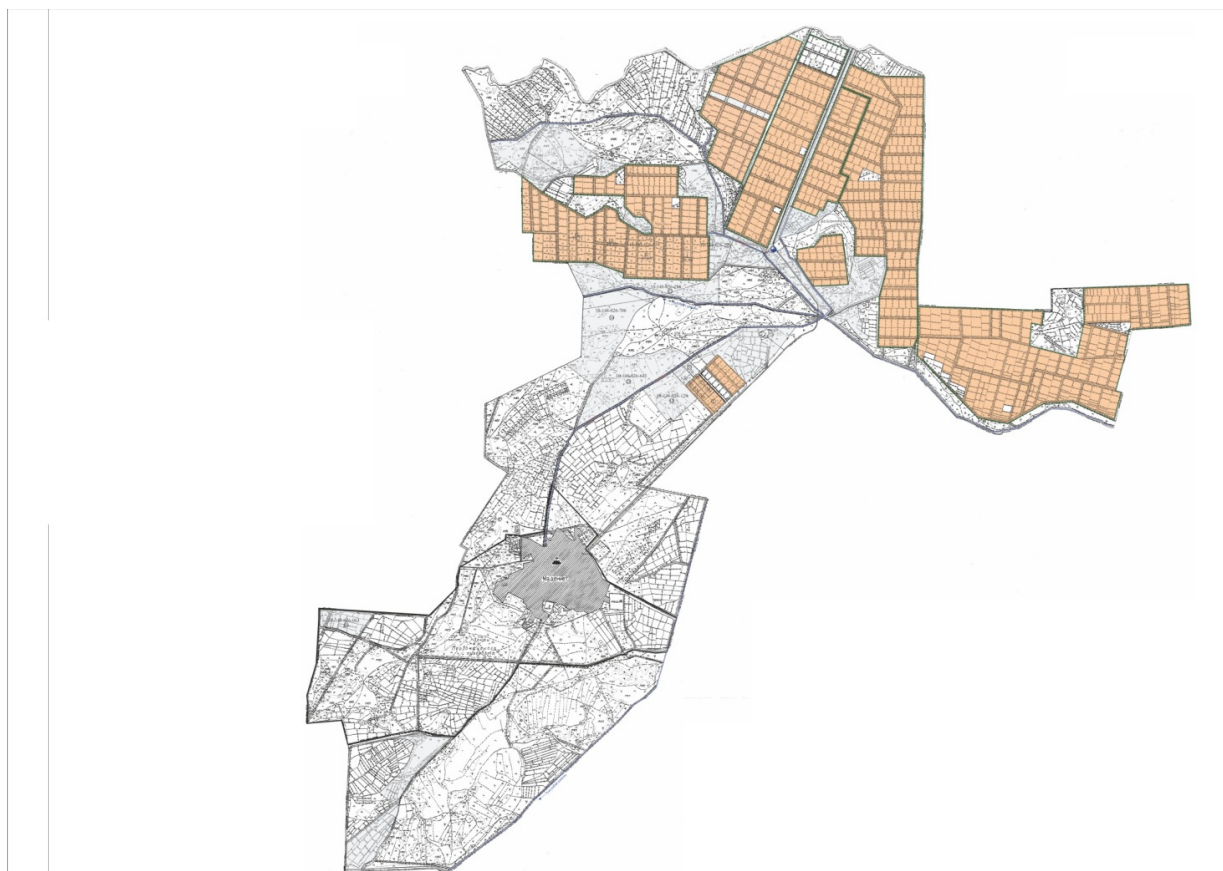
жылқылар- 26 үйір.

Ауылдық округтің аумағында екпе және аридтік жайылымдар жоқ.

Ауылдық округтің аумағында 1 ветеринарлық пункт, 1 мал қорымы және 1 мал тоғыту ваннасы қызмет істейді.

Ауылдық округте малды айдап өтуге арналған сервитуттар белгіленбеген.

Құқық белгілейтін құжаттар негізінде жер санаттары, жер учаскелерінің меншік иелері және жер пайдаланушылар бөлінісінде әкімшілік-аумақтық бірлік аумағында жайылымдардың орналасу схемасы (картасы)



Шартты белгілер	
	Ауылдық округтің шекаралары
	Ауыл шаруашылығы мақсатындағы жерлер
	Елді мекендердің жерлері

## Жер учаскелерінің меншік иелері

№	Жер учаскелерінің меншік иелері	Жайылым алаңы, (га)	Түрлері бойынша малдың болуы, (бас)			Жайылымға қажеттілік нормасы 1 бас, (га)			Жайылымдардың қажеттілігі, (га)				Артық жайылымдар, (га) (+,-)
			МІҚ	УМ	Жылқы	МІҚ	УМ	Жылқы	МІҚ	УМ	Жылқы	Жиын	
1	Маханов Тайжан "Тайжан" шаруа қожалығы	66				11,0	2,2	14,0					66
2	Абдреев Нұрлан "Өркен" шаруа қожалығы	21	4			11,0	2,2	14,0	44			44	-23
3	Абтықалық Нұрсұлтан "Нұр Мәдениет" шаруа қожалығы	11				11,0	2,2	14,0					11
4	Амреев Хайрулла "Дарын" шаруа қожалығы	56	5			11,0	2,2	14,0	55				1
5	Ауесбаев Қанат "Ауесбаев" шаруа	47	146			11,0	2,2	14,0	1606				-1559







17	ат "Шахм ұрат" шаруа қожалығы	43				11,0	2,2	14,0					43
18	Кетебаев Серикбек "Ақниет и К" шаруа қожалығы	16	107			11,0	2,2	14,0	1177			1177	-1161
19	Рахметов Нариман "Сыр толқыны" шаруа қожалығы	48	26	60	40	11,0	2,2	14,0	286	132	560	978	-930
20	Мұстафа Шакиз ад "Дөйт" шаруа қожалығы	86	11			11,0	2,2	14,0	121			121	-35
21	Мұстафаев Адай Шоңмұрынұлы "Сарықасқа" шаруа қожалығы	113				11,0	2,2	14,0					113
22	Рахметов Ерділда "Мирас" шаруа қожалығы	100	117			11,0	2,2	14,0	1287			1287	-1187

23	Рахметов Нариман "Нариман" шаруа қожалығы	7	26		40	11,0	2,2	14,0	286		560	846	-839
24	Садуов Данабек "Садуов" шаруа қожалығы	19			7	11,0	2,2	14,0				98	-79
25	Сарбасов Самаг "Жігер" фермер қожалығы	96	10			11,0	2,2	14,0	110			110	-14
26	Сарсенбаев Аширбек "Нұр-дәулет" шаруа қожалығы	48	4			11,0	2,2	14,0	44			44	4
27	Тайбағаров Қазыбек "Бірлік и К" шаруа қожалығы	119	8			11,0	2,2	14,0	88			88	31
28	Тапаев Пишенбек "Топаев" шаруа қожалығы	15				11,0	2,2						15



35	Махмудова Ақбаян "Наурыз" шаруа қожалығы	43	123			11,0	2,2	14,0	1353			1353	-1310
36	Досжанова Азат "Азат" шаруа қожалығы	33			2	11,0	2,2	14,0			28	28	5
37	Жақсылықов а Ақерке Қорғанбекқызы "Assyl-Muga" ш/қ	93	19			11,0	2,2	14,0	209			209	-116
38	Салиева Аимкул "Салиев" шаруа қожалығы	34	11	14	2	11,0	2,2	14,0	121	31	28	180	-146
39	Сарсенова Рахима "Сарсенова" шаруа қожалығы	178	5			11,0	2,2	14,0	55			55	123
40	Абдусадыков Ораз "Абдусадыков" шаруа	22	5			11,0	2,2	14,0	55				-33

	қожалығы											55	
41	Байболов Жанас Туракович "Байболов Жанас" жеке кәсіпкерлігі	6				11,0	2,2	14,0					6
42	Токашов Сырбай "Қайсар" шаруа қожалығы	9				11,0	2,2	14,0					6
43	Е.Ерсұлтанов "Аят" шаруа қожалығы	36				11,0	2,2	14,0					36
	Барлығы:	2238	977	324	153	11,0	2,2	14,0	10747	713	2142	13602	-11364

Аббревиатуралардың таратылып жазылуы:

МІҚ- мүйізді ірі қара мал;

УМ- уақ мал.

Ауылдық округ бойынша елді мекендер бөлінісінде мүйізді ірі қара аналық (сауын) мал басын орналастыру үшін жайылымдарды бөлу

№	Елді мекен атауы	Жайылым алаңы, га	Сауын сиырлардың болуы (бас)	Жайылымға қажеттілік нормасы 1 бас, га	Жайылымдардың қажеттілігі, га	Жайылым мен қамтамасыз етілмеген, га	Қажеттіліктің қамтамасыз етілуі, пайыз	Артықшылық, (га) (+,-)
1	Мәдениет ауылы	1397	920	11,0	10120	8723	14,0	-8723
	Барлығы	1397	920	11,0	10120	8723	14,0	-8723

Жайылым айналымдарының қолайлы схемасы

Жылдар	Қаша 1	Қаша 2	Қаша 3	Қаша 4
2022	көктем-жазғы маусым 1	жазғы маусым 2	күзгі маусым 3	демалушы алаң 4

2023	демалушы алаң 4	көктем-жазғы маусымы 1	жазғы маусым 2	күзгі маусым 3
------	-----------------	------------------------	----------------	----------------

### Ескерту 1,2,3,4 – Қашаны жылына пайдалану тәртібі.

Шартты белгілер	
	Ауылдық округтің шекаралары
	Ауыл шаруашылығы мақсатындағы жерлер
	Елді мекендердің жерлері
	Көктемгі және жазғы уақытта пайдаланылатын жайылымдар
	Күзгі және қысқы уақытта пайдаланылатын жайылымдар
1 2 3 4	Қашаны жылына пайдалану тәртібі 2022 жыл
1 2 3 4	Қашаны жылына пайдалану тәртібі 2023 жыл

Жайылымдардың, оның ішінде маусымдық, жайылымдардың сыртқы және ішкі шекаралары мен алаңдары, жайылымдық инфрақұрылым объектілері белгіленген картасы

Шартты белгілер	
	Сыртқы шекара – 11718 гектар
	Ішкі шекара – 3629 гектар
	Ауыл шаруашылығы мақсатындағы жерлер
	Елді мекендердің жерлері
	Көктемгі және жазғы уақытта пайдаланылатын жайылымдар
	Күзгі және қысқы уақытта пайдаланылатын жайылымдар
Жайылымдық инфрақұрылымдар	
	Көлдер, каналдар, құбырлы және шахталы құдықтар
	Мал қорымы
	Мал тоғыту ваннасы

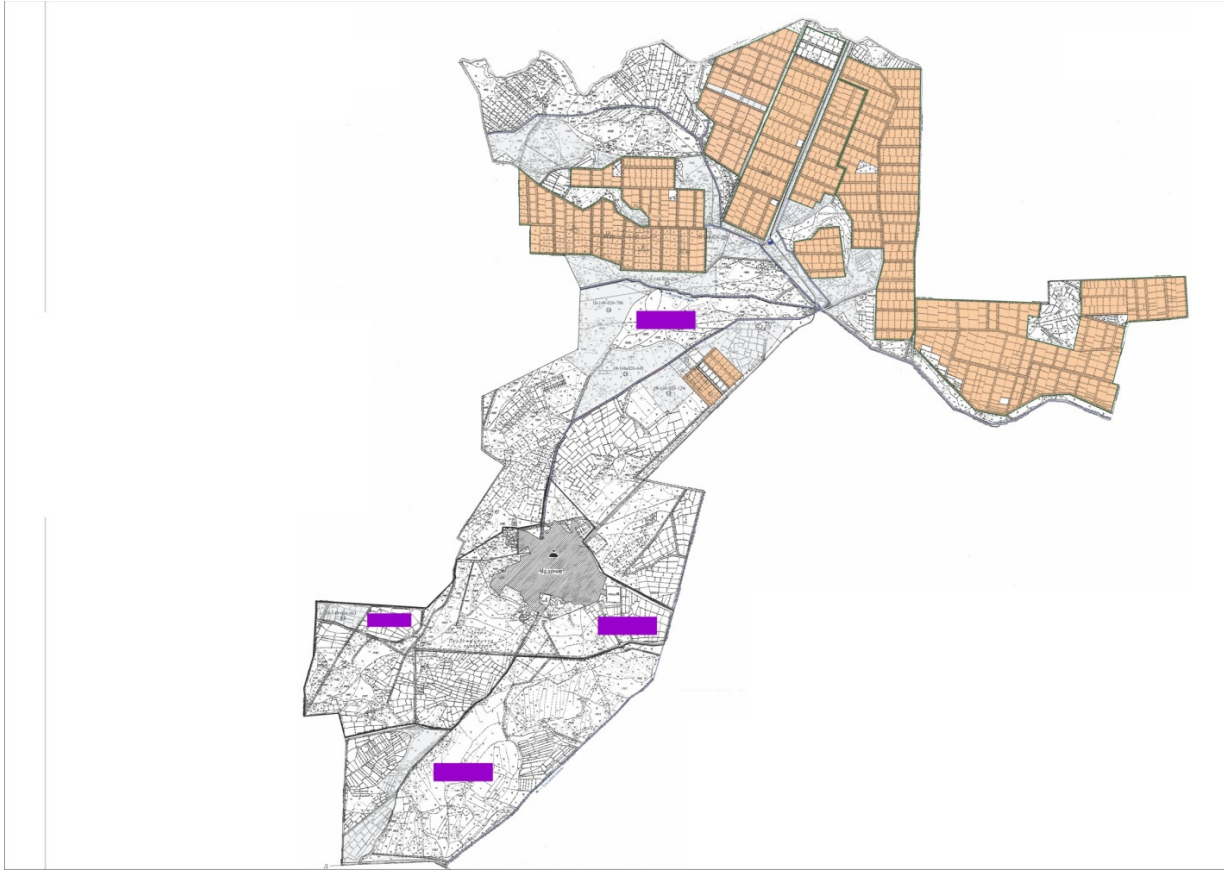
Жайылым пайдаланушылардың су тұтыну нормасына сәйкес жасалған су көздеріне (көлдерге, өзендерге, тоғандарға, апандарға, суару немесе суландыру каналдарына, құбырлы немесе шахталы құдықтарға) қол жеткізу схемасы

Шартты белгілер	
	Ауылдық округтің шекаралары
	Ауыл шаруашылығы мақсатындағы жерлер
	Елді мекендердің жерлері
	Көктемгі және жазғы уақытта пайдаланылатын жайылымдар
	Күзгі және қысқы уақытта пайдаланылатын жайылымдар
	Жайылым пайдаланушылардың су көздеріне жету жолдары

Көлдер, каналдар, құбырлы және шахталы құдықтар
---

Мал тоғыту ваннасы
--------------------

Жайылымы жоқ және (немесе) заңды тұлғалардың ауылшаруашылығы жануарларының мал басын орналастыру үшін жайылымдарды қайта бөлу және оны берілетін жайылымдарға ауыстыру схемасы



Шартты белгілер
-----------------

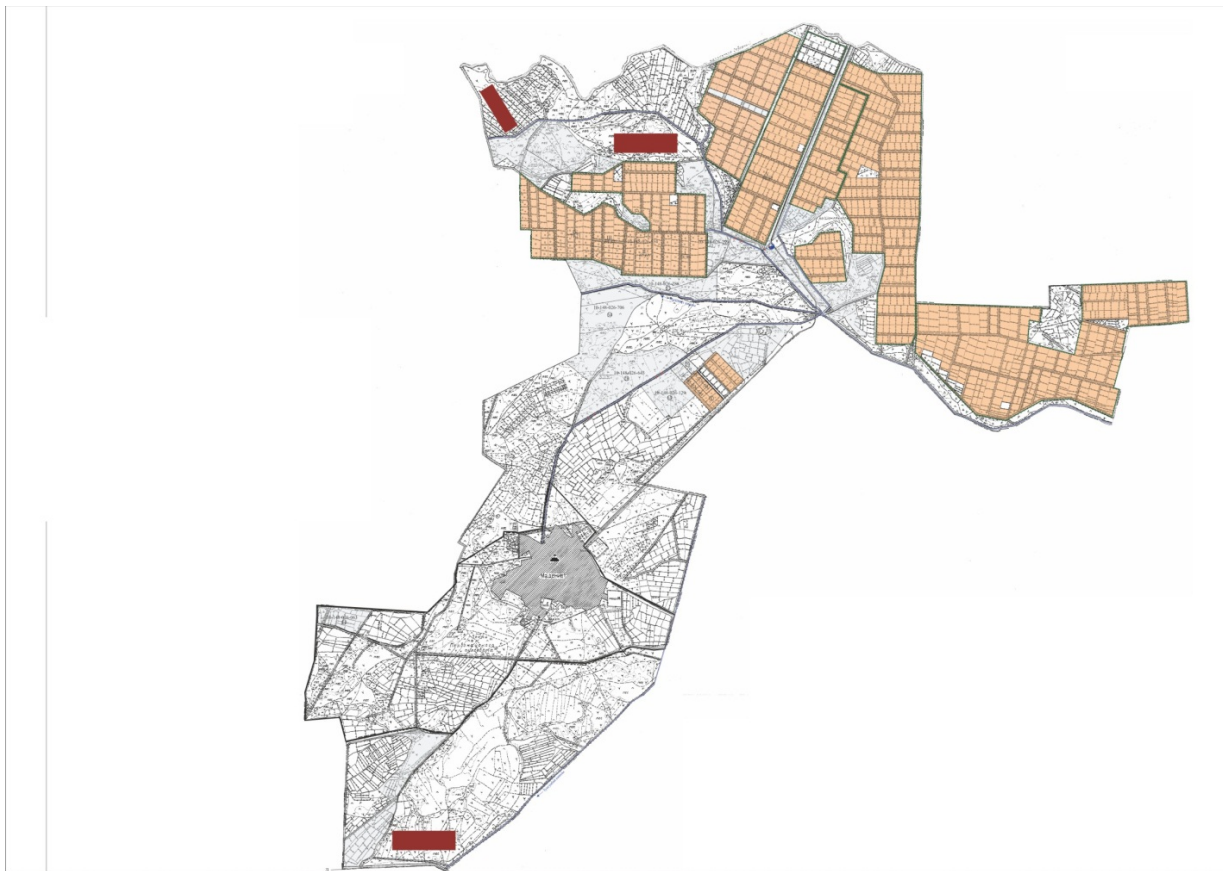
Ауылдық округтің шекаралары
-----------------------------

Ауыл шаруашылығы мақсатындағы жерлер
--------------------------------------

Елді мекендердің жерлері
--------------------------

Жайылымдарды қайта бөлуге арналған жер телімдері
--

Ауылдық округ маңында орналасқан жайылымдар мен қамтамасыз етілмеген жеке және (немесе) заңды тұлғалардың ауылшаруашылығы жануарларының мал басын шалғайдағы жайылымдарға орналастыру схемасы



Шартты белгілер	
	Ауылдық округтің шекаралары
	Ауыл шаруашылығы мақсатындағы жерлер
	Елді мекендердің жерлері
	Мал басын орналастыру шекаралары

Ауыл шаруашылығы жануарларын жаюдың және айдаудың маусымдық маршруттарын белгілейтін жайылымдарды пайдалану жөніндегі күнтізбелік графигі

Жайылымға малдардың айдап шығарылу кезеңі	Жайылымнан малдардың қайтарылу кезеңі
Наурыз айының екінші жартысы	Қазан айының екінші онкүндігі

Жалағаш аудандық мәслихатының  
2022 жылғы 04 ақпандағы  
№ 14-16 шешіміне 13-қосымша

### **Мырзабай ахун ауылдық округінің 2022-2023 жылдарға арналған жайылымдарды басқару және оларды пайдалану жөніндегі жоспары**

- 1) Құқық белгілейтін құжаттар негізінде жер санаттары, жер учаскелерінің меншік иелері және жер пайдаланушылар бөлінісінде әкімшілік-аумақтық бірлік аумағында жайылымдардың орналасу схемасы (картасы);
- 2) жайылым айналымдарының қолайлы схемасы;



3) жайылымдардың, оның ішінде маусымдық, жайылымдардың сыртқы және ішкі шекаралары мен алаңдары, жайылымдық инфрақұрылым объектілері белгіленген картасы;

4) жайылым пайдаланушылардың су тұтыну нормасына сәйкес жасалған су көздеріне (көлдерге, өзендерге, тоғандарға, апандарға, суару немесе суландыру арналарына, құбырлы немесе шахта құдықтарына) қол жеткізу схемасы;

5) жайылымы жоқ жеке және (немесе) заңды тұлғалардың ауыл шаруашылығы жануарларының мал басын орналастыру үшін жайылымдарды қайта бөлу және оны берілетін жайылымдарға ауыстыру схемасы;

6) Мырзабай ахун ауылдық округі (бұдан әрі- ауылдық округ) маңында орналасқан жайылымдармен қамтамасыз етілмеген жеке және (немесе) заңды тұлғалардың ауыл шаруашылығы жануарларының мал басын шалғайдағы жайылымдарға орналастыру схемасы;

7) ауыл шаруашылығы жануарларын жаюдың және айдаудың маусымдық маршруттарын белгілейтін жайылымдарды пайдалану жөніндегі күнтізбелік графигі.

Ауылдық округтің аумағы құрғақ, далалы, шөлді белдем тармағына жатады.

Дала өсімдіктерінен эфимероидтар мен жусанның әртүрлі түрлері өседі.

Ауылдық округтің аумағында гидрографиялық торап дамыған. Жайылымды суландыру табиғи көлдерден, каналдардан, құбырлы және шахталы құдықтардан қамтамасыз етіледі. Судың сапасы әлсіз тұздылау, малдарды суару үшін жарамды.

Жайылымдық алқаптардың орташа өнімділігі – 10,5 центнер/гектарды құрайды.

Жайылымдар жемдерінің қоры ұзақтығы 170-180 күн болатын жайылым кезеңінде пайдаланылады.

Ауылдық округ Жалағаш ауданының оңтүстік-батыс бөлігінде орналасқан және оңтүстік батысында Мәдениет ауылдық округімен шектеседі.

Әкімшілік-аумақтық бөлінісі Мырзабай ахун ауылынан тұрады.

Табиғи ауа-райының жағдайлары бойынша: қысы күрт континентальды, ауа райы құбылмалы, жауын-шашын нормаға сәйкес, көктем ерте шығады, жазы ыстық, күзі салқын, ұзақ.

Ауылдық округтің жалпы жер көлемі 8284 гектар (бұдан әрі – га). Соның ішінде жайылымдар- 3386 га.

Санаттары бойынша жерлер келесідей бөлінеді:

ауыл шаруашылығы мақсатындағы жерлер – 4842 га.

елді мекендердің жерлері – 2039 га.

Ауылдық округ аумағындағы ауыл шаруашылығы жануарлары мал басының саны: 1982 бас ірі қара мал, 3219 бас уақ мал, 522 бас жылқы.

Ауыл шаруашылығы жануарларының түрлері бойынша келесідей бөлінген:

ірі қара мал – 6 табын;

уақ мал - 4 отар;

жылқылар- 21 үйір.

Ауылдық округтің аумағында екпе және аридтік жайылымдар жоқ.

Ауылдық округтің аумағында 1 ветеринарлық пункт, 1 мал қорымы және 1 мал тоғыту ваннасы қызмет істейді.

Ауылдық округте малды айдап өтуге арналған сервитуттар белгіленбеген.

Құқық белгілейтін құжаттар негізінде жер санаттары, жер учаскелерінің меншік иелері және жер пайдаланушылар бөлінісінде әкімшілік-аумақтық бірлік аумағында жайылымдардың орналасу схемасы (картасы)



Шартты белгілер

Ауылдық округтің шекаралары





10	Шоқан "Нұрислам" шаруа қожалығы	81				11,0	2,2	14,0					81
11	Елеуішов Е. "Бірлік-Е" шаруа қожалығы	5				11,0	2,2	14,0					5
	Барлығы	2082	43		84	11,0	2,2	14,0	473		1176	1649	433

Аббревиатуралардың таратылып жазылуы:

МІҚ-мүйізді ірі қара мал;

УМ-уақ мал.

Ауылдық округ бойынша елді мекендер бөлінісінде мүйізді ірі қара аналық (сауын) мал басын орналастыру үшін жайылымдарды бөлу

№	Елді мекен атауы	Жайылым алаңы, га	Сауын сиырлардың болуы (бас)	Жайылымға қажеттілік нормасы 1 бас, га	Жайылымдардың қажеттілігі, га	Жайылымдармен қамтамасыз етілмеген, га	Қажеттіліктің қамтамасыз етілуі, пайыз	Артықшылық, (га) (+,-)
1	Мырзабай ахун ауылы	1679	795	11,0	8745	7066	20,3	-7066
	Барлығы	1679	795	11,0	8745	7066	20,3	-7066

Жайылым айналымдарының қолайлы схемасы

Жылдар	Қаша 1	Қаша 2	Қаша 3	Қаша 4
2022	көктем-жазғы маусым 1	жазғы маусым 2	күзгі маусым 3	демалушы алаң 4
2023	демалушы алаң 4	көктем-жазғы маусымы 1	жазғы маусым 2	күзгі маусым 3

**Ескерту 1,2,3,4 – Қашаны жылына пайдалану тәртібі.**

Шартты белгілер	
	Ауылдық округтің шекаралары
	Ауыл шаруашылығы мақсатындағы жерлер
	Елді мекендердің жерлері
	Көктемгі және жазғы уақытта пайдаланылатын жайылымдар
	Күзгі және қысқы уақытта пайдаланылатын жайылымдар

1 2 3 4	Қашаны жылына пайдалану тәртібі 2022 жыл
1 2 3 4	Қашаны жылына пайдалану тәртібі 2023 жыл

Жайылымдардың, оның ішінде маусымдық, жайылымдардың сыртқы және ішкі шекаралары мен алаңдары, жайылымдық инфрақұрылым объектілері белгіленген картасы

Шартты белгілер	
	Сыртқы шекара – 8284 гектар
	Ішкі шекара – 3386 гектар
	Ауыл шаруашылығы мақсатындағы жерлер
	Елді мекендердің жерлері
	Көктемгі және жазғы уақытта пайдаланылатын жайылымдар
	Күзгі және қысқы уақытта пайдаланылатын жайылымдар
Жайылымдық инфрақұрылымдар	
	Көлдер, каналдар, құбырлы және шахталы құдықтар
	Мал қорымы
	Мал тоғыту ваннасы

Жайылым пайдаланушылардың су тұтыну нормасына сәйкес жасалған су көздеріне (көлдерге, өзендерге, тоғандарға, апандарға, суару немесе суландыру каналдарына, құбырлы немесе шахталы құдықтарға) қол жеткізу схемасы

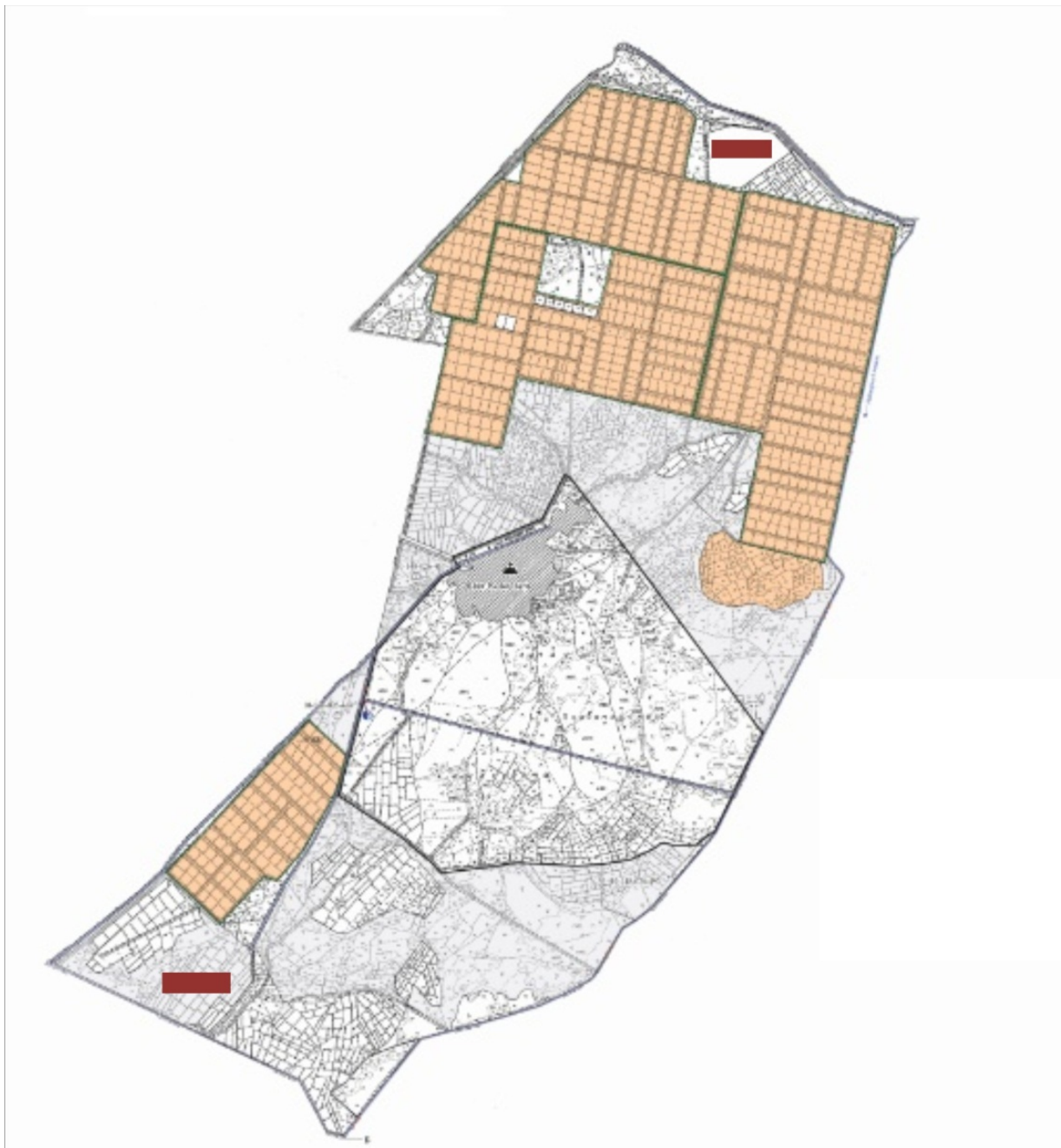
Шартты белгілер	
	Ауылдық округтің шекаралары
	Ауыл шаруашылығы мақсатындағы жерлер
	Елді мекендердің жерлері
	Көктемгі және жазғы уақытта пайдаланылатын жайылымдар
	Күзгі және қысқы уақытта пайдаланылатын жайылымдар
	Жайылым пайдаланушылардың су көздеріне жету жолдары
	Көлдер, каналдар, құбырлы және шахталы құдықтар
	Мал тоғыту ваннасы

Жайылымы жоқ және (немесе) заңды тұлғалардың ауылшаруашылығы жануарларының мал басын орналастыру үшін жайылымдарды қайта бөлу және оны берілетін жайылымдарға ауыстыру схемасы



Шартты белгілер	
	Ауылдық округтің шекаралары
	Ауыл шаруашылығы мақсатындағы жерлер
	Елді мекендердің жерлері
	Жайылымдарды қайта бөлуге арналған жер телімдері

Ауылдық округ маңында орналасқан жайылымдар мен қамтамасыз етілмеген жеке және (немесе) заңды тұлғалардың ауылшаруашылығы жануарларының мал басын шалғайдағы жайылымдарға орналастыру схемасы



Шартты белгілер	
	Ауылдық округтің шекаралары
	Ауыл шаруашылығы мақсатындағы жерлер
	Елді мекендердің жерлері
	Мал басын орналастыру шекаралары

Ауыл шаруашылығы жануарларын жаюдың және айдаудың маусымдық маршруттарын белгілейтін жайылымдарды пайдалану жөніндегі күнтізбелік графигі

Жайылымға малдардың айдап шығарылу кезеңі	Жайылымнан малдардың қайтарылу кезеңі
Наурыз айының екінші жартысы	Қазан айының екінші онкүндігі

Жалағаш аудандық мәслихатының  
2022 жылғы 04 ақпандағы  
№ 14-16 шешіміне 14-қосымша



## Таң ауылдық округінің 2022-2023 жылдарға арналған жайылымдарды басқару және оларды пайдалану жөніндегі жоспары

1) Құқық белгілейтін құжаттар негізінде жер санаттары, жер учаскелерінің меншік иелері және жер пайдаланушылар бөлінісінде әкімшілік-аумақтық бірлік аумағында жайылымдардың орналасу схемасы (картасы);

2) жайылым айналымдарының қолайлы схемасы;

3) жайылымдардың, оның ішінде маусымдық, жайылымдардың сыртқы және ішкі шекаралары мен алаңдары, жайылымдық инфрақұрылым объектілері белгіленген картасы;

4) жайылым пайдаланушылардың су тұтыну нормасына сәйкес жасалған су көздеріне (көлдерге, өзендерге, тоғандарға, апандарға, суару немесе суландыру арналарына, құбырлы немесе шахта құдықтарына) қол жеткізу схемасы;

5) жайылымы жоқ жеке және (немесе) заңды тұлғалардың ауыл шаруашылығы жануарларының мал басын орналастыру үшін жайылымдарды қайта бөлу және оны берілетін жайылымдарға ауыстыру схемасы;

6) Таң ауылдық округі (бұдан әрі- ауылдық округ) маңында орналасқан жайылымдармен қамтамасыз етілмеген жеке және (немесе) заңды тұлғалардың ауыл шаруашылығы жануарларының мал басын шалғайдағы жайылымдарға орналастыру схемасы;

7) ауыл шаруашылығы жануарларын жаюдың және айдаудың маусымдық маршруттарын белгілейтін жайылымдарды пайдалану жөніндегі күнтізбелік графигі.

Ауылдық округтің аумағы құрғақ, далалы, шөлді белдем тармағына жатады.

Дала өсімдіктерінен эфимероидтар мен жусанның әртүрлі түрлері өседі.

Ауылдық округтің аумағында гидрографиялық торап дамыған. Жайылымды суландыру табиғи көлдерден, каналдардан, құбырлы және шахталы құдықтардан қамтамасыз етіледі. Судың сапасы әлсіз тұздылау, малдарды суару үшін жарамды.

Жайылымдық алқаптардың орташа өнімділігі – 10,5 центнер/гектарды құрайды.

Жайылымдар жемдерінің қоры ұзақтығы 170-180 күн болатын жайылым кезеңінде пайдаланылады.

Ауылдық округ Жалағаш ауданының батыс бөлігінде орналасқан.

Әкімшілік-аумақтық бөлінісі Таң, Жаңақоныс ауылдарынан тұрады.

Табиғи ауа-райының жағдайлары бойынша: қысы күрт континентальды, ауа райы құбылмалы, жауын-шашын нормаға сәйкес, көктем ерте шығады, жазы ыстық, күзі салқын, ұзақ.

Ауылдық округтің жалпы жер көлемі 23242 гектар (бұдан әрі – га). Соның ішінде жайылымдар- 11933 га.

Санаттары бойынша жерлер келесідей бөлінеді:

ауыл шаруашылығы мақсатындағы жерлер – 17124 га.

елді мекендердің жерлері – 2387 га.

Ауылдық округ аумағындағы ауыл шаруашылығы жануарлары мал басының саны: 2518 бас ірі қара мал, 3163 бас уақ мал, 932 бас жылқы, 108 бас түйе.

Ауыл шаруашылығы жануарларының түрлері бойынша келесідей бөлінген:

ірі қара мал – 8 табын;

уақ мал - 6 отар;

түйелер - 2 келе;

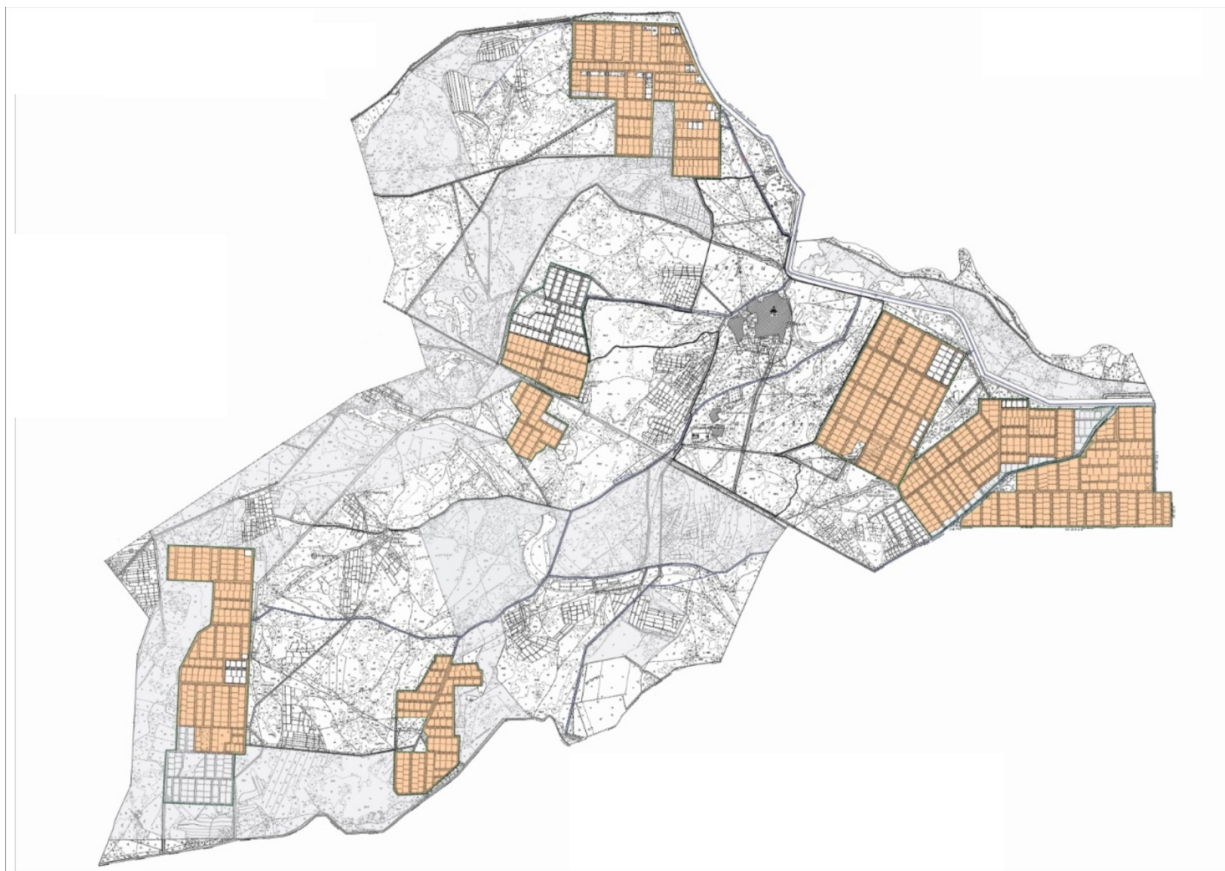
жылқылар- 38 үйір.

Ауылдық округтің аумағында екпе және аридтік жайылымдар жоқ.

Ауылдық округтің аумағында 1 ветеринарлық пункт, 1 мал қорымы және 1 мал тоғыту ваннасы қызмет істейді.

Ауылдық округте малды айдап өтуге арналған сервитуттар белгіленбеген.

Құқық белгілейтін құжаттар негізінде жер санаттары, жер учаскелерінің меншік иелері және жер пайдаланушылар бөлінісінде әкімшілік-аумақтық бірлік аумағында жайылымдардың орналасу схемасы (картасы)



Шартты белгілер

	Ауылдық округтің шекаралары
	Ауыл шаруашылығы мақсатындағы жерлер
	Елді мекендердің жерлері









19	ғанов а " шару а кожа лығы	27					11,0	2,2	14,0	15,5					27	
20	До спа но в Ке нж ебе к " До спа но в" ша руа қо жа лы ғы	51	16 6	68	32		11,0	2,2	14, 0	15,5	1826	149,6	448		2423,6	- 23 72, 6
21	Ас ыл хан Ме нл их ан ов " Ме нл иб аев " же ке кәс іпк ер	79			6		11,0	2,2	14, 0	15,5			84		84	-5
22	Кө лж ан Жо лда с " Кө лж ан Ат	33	50				11,0	2,2	14, 0	15,5	550				550	







№	Елді мекен атауы	Жайылым алаңы, га	Сауын сиырлардың болуы (бас)	Жайылымға қажеттілік нормасы 1 бас,га	Жайылымдардың қажеттілігі, га	Жайылымдармен қамтамасыз етілмеген, га	Қажеттіліктің қамтамасыз етілуі, пайыз	Артықшылық, (га)
1	Таң ауылы	1587	1114	11,0	12254	10667	15,0	-10667
2	Жаңақоныс ауылы	529	477	11,0	5247	4718	10,1	-4718
	Барлығы	2116	1591	11,0	17501	15385	12,1	-15385

### Жайылым айналымдарының қолайлы схемасы

Жылдар	Қаша 1	Қаша 2	Қаша 3	Қаша 4
2022	көктем-жазғы маусым 1	жазғы маусым 2	күзгі маусым 3	демалушы алаң 4
2023	демалушы алаң 4	көктем-жазғы маусымы 1	жазғы маусым 2	күзгі маусым 3

### Ескерту 1,2,3,4 – Қашаны жылына пайдалану тәртібі.

Шартты белгілер	
	Ауылдық округтің шекаралары
	Ауыл шаруашылығы мақсатындағы жерлер
	Елді мекендердің жерлері
	Көктемгі және жазғы уақытта пайдаланылатын жайылымдар
	Күзгі және қысқы уақытта пайдаланылатын жайылымдар
1 2 3 4	Қашаны жылына пайдалану тәртібі 2022 жыл
1 2 3 4	Қашаны жылына пайдалану тәртібі 2023 жыл

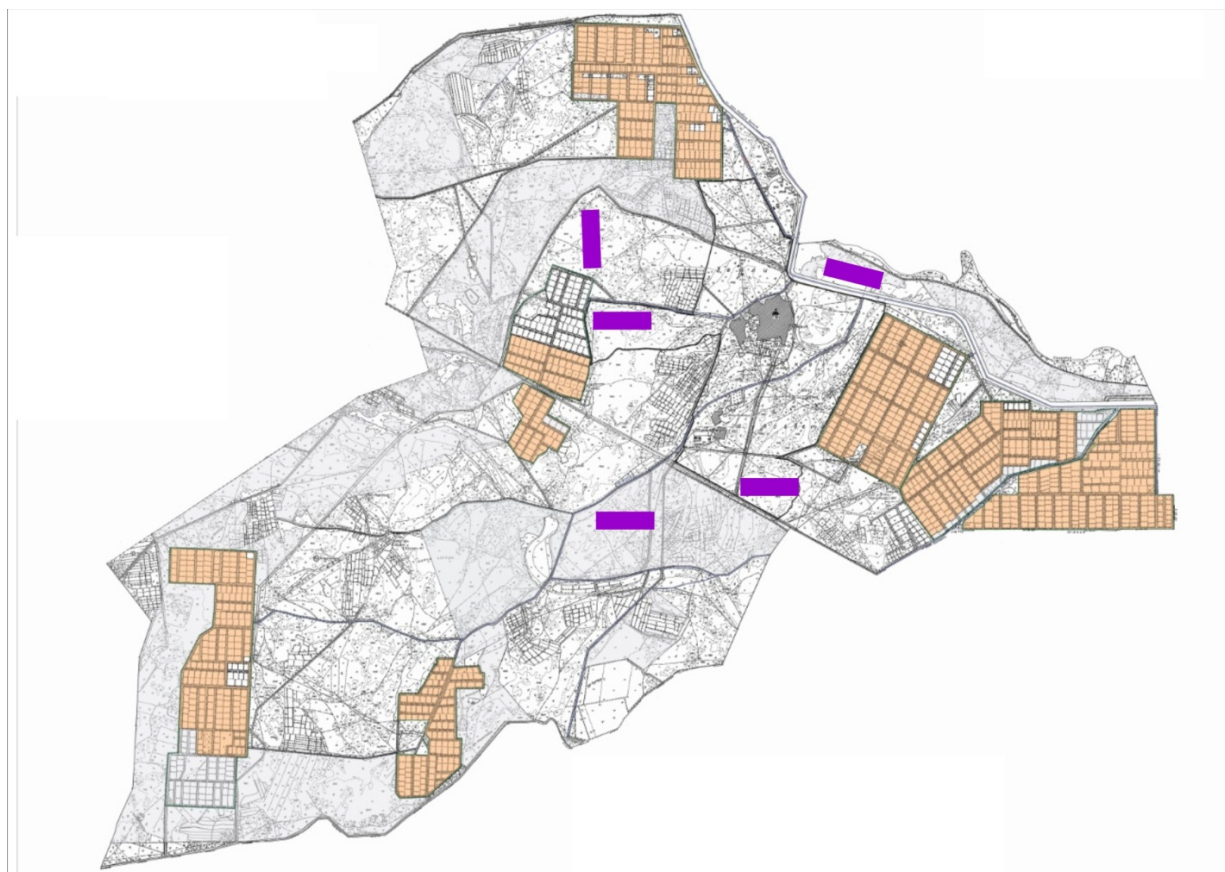
Жайылымдардың, оның ішінде маусымдық, жайылымдардың сыртқы және ішкі шекаралары мен алаңдары, жайылымдық инфрақұрылым объектілері белгіленген картасы

Шартты белгілер	
	Сыртқы шекара – 23 242 гектар
	Ішкі шекара – 11 933 гектар
	Ауыл шаруашылығы мақсатындағы жерлер
	Елді мекендердің жерлері
	Көктемгі және жазғы уақытта пайдаланылатын жайылымдар
	Күзгі және қысқы уақытта пайдаланылатын жайылымдар
Жайылымдық инфрақұрылымдар	
	Көлдер, каналдар, құбырлы және шахталы құдықтар
	Мал қорымы
	Мал тоғыту ваннасы

Жайылым пайдаланушылардың су тұтыну нормасына сәйкес жасалған су көздеріне (көлдерге, өзендерге, тоғандарға, апандарға, суару немесе суландыру каналдарына, құбырлы немесе шахталы құдықтарға) қол жеткізу схемасы

Шартты белгілер	
	Ауылдық округтің шекаралары
	Ауыл шаруашылығы мақсатындағы жерлер
	Елді мекендердің жерлері
	Көктемгі және жазғы уақытта пайдаланылатын жайылымдар
	Күзгі және қысқы уақытта пайдаланылатын жайылымдар
	Жайылым пайдаланушылардың су көздеріне жету жолдары
	Көлдер, каналдар, құбырлы және шахталы құдықтар
	Мал тоғыту ваннасы

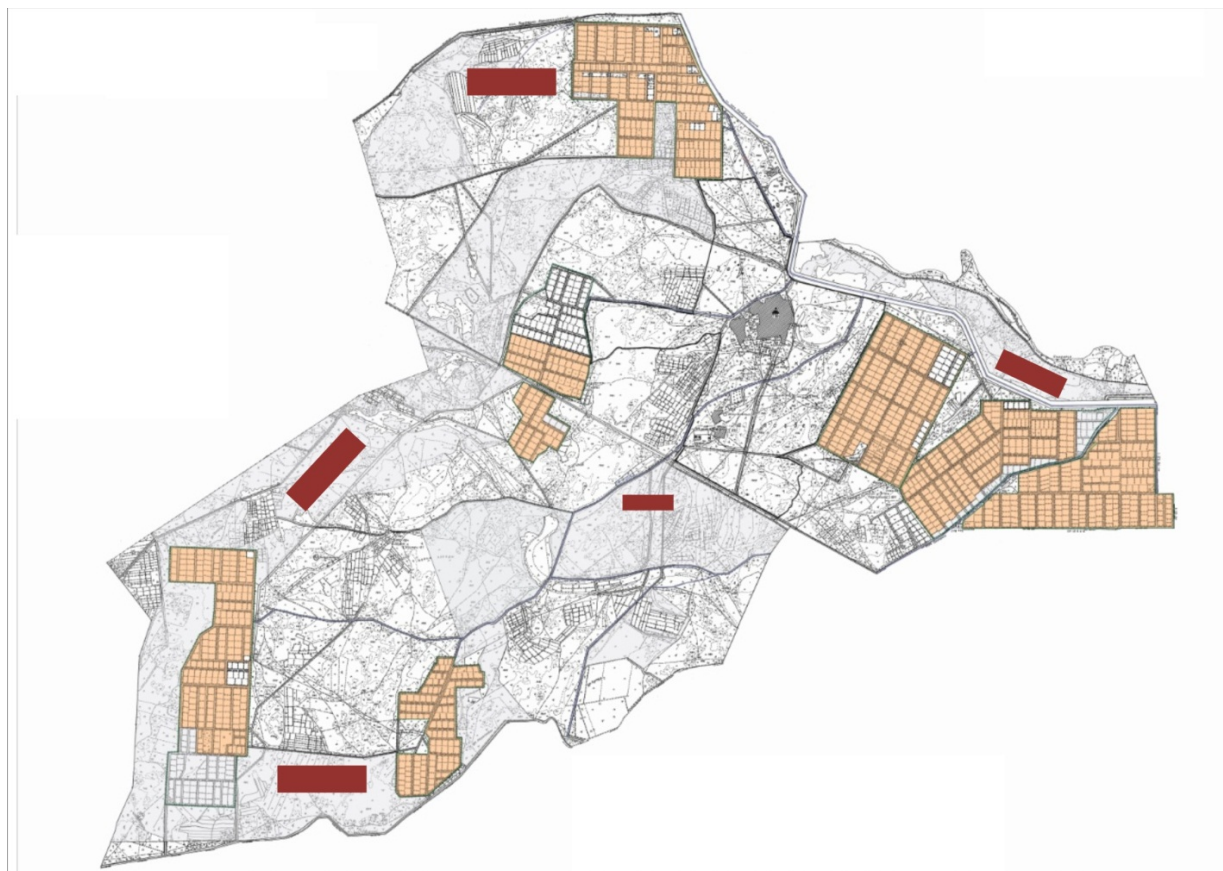
Жайылымы жоқ және (немесе) заңды тұлғалардың ауылшаруашылығы жануарларының мал басын орналастыру үшін жайылымдарды қайта бөлу және оны берілетін жайылымдарға ауыстыру схемасы



Шартты белгілер	
	Ауылдық округтің шекаралары
	Ауыл шаруашылығы мақсатындағы жерлер

	Елді мекендердің жерлері
	Жайылымдарды қайта бөлуге арналған жер телімдері

Ауылдық округ маңында орналасқан жайылымдар мен қамтамасыз етілмеген жеке және (немесе) заңды тұлғалардың ауылшаруашылығы жануарларының мал басын шалғайдағы жайылымдарға орналастыру схемасы



Шартты белгілер	
	Ауылдық округтің шекаралары
	Ауыл шаруашылығы мақсатындағы жерлер
	Елді мекендердің жерлері
	Мал басын орналастыру шекаралары

Ауыл шаруашылығы жануарларын жаюдың және айдаудың маусымдық маршруттарын белгілейтін жайылымдарды пайдалану жөніндегі күнтізбелік графигі

Жайылымға малдардың айдап шығарылу кезеңі	Жайылымнан малдардың қайтарылу кезеңі
Наурыз айының екінші жартысы	Қазан айының екінші онкүндігі

Жалағаш аудандық мәслихатының  
2022 жылғы 04 ақпандағы  
№ 14-16 шешіміне 15-қосымша

**М.Шаменов ауылдық округінің 2022-2023 жылдарға арналған жайылымдарды басқару және оларды пайдалану жөніндегі жоспары**

1) Құқық белгілейтін құжаттар негізінде жер санаттары, жер учаскелерінің меншік иелері және жер пайдаланушылар бөлінісінде әкімшілік-аумақтық бірлік аумағында жайылымдардың орналасу схемасы (картасы);

2) жайылым айналымдарының қолайлы схемасы;

3) жайылымдардың, оның ішінде маусымдық, жайылымдардың сыртқы және ішкі шекаралары мен алаңдары, жайылымдық инфрақұрылым объектілері белгіленген картасы;

4) жайылым пайдаланушылардың су тұтыну нормасына сәйкес жасалған су көздеріне (көлдерге, өзендерге, тоғандарға, апандарға, суару немесе суландыру арналарына, құбырлы немесе шахта құдықтарына) қол жеткізу схемасы;

5) жайылымы жоқ жеке және (немесе) заңды тұлғалардың ауыл шаруашылығы жануарларының мал басын орналастыру үшін жайылымдарды қайта бөлу және оны берілетін жайылымдарға ауыстыру схемасы;

6) М.Шаменов ауылдық округі (бұдан әрі- ауылдық округ) маңында орналасқан жайылымдармен қамтамасыз етілмеген жеке және (немесе) заңды тұлғалардың ауыл шаруашылығы жануарларының мал басын шалғайдағы жайылымдарға орналастыру схемасы;

7) ауыл шаруашылығы жануарларын жаюдың және айдаудың маусымдық маршруттарын белгілейтін жайылымдарды пайдалану жөніндегі күнтізбелік графигі.

Ауылдық округтің аумағы құрғақ, далалы, шөлді белдем тармағына жатады.

Дала өсімдіктерінен эфимероидтар мен жусанның әртүрлі түрлері өседі.

Ауылдық округтің аумағында гидрографиялық торап дамыған. Жайылымды суландыру табиғи көлдерден, каналдардан, құбырлы және шахталы құдықтардан қамтамасыз етіледі. Судың сапасы әлсіз тұздылау, малдарды суару үшін жарамды.

Жайылымдық алқаптардың орташа өнімділігі – 10,5 центнер/гектарды құрайды.

Жайылымдар жемдерінің қоры ұзақтығы 170-180 күн болатын жайылым кезеңінде пайдаланылады.

Ауылдық округ Жалағаш ауданының батыс бөлігінде орналасқан.

Әкімшілік-аумақтық бөлінісі М.Шаменов ауылынан тұрады.

Табиғи ауа-райының жағдайлары бойынша: қысы күрт континентальды, ауа райы құбылмалы, жауын-шашын нормаға сәйкес, көктем ерте шығады, жазы ыстық, күзі салқын, ұзақ.

Ауылдық округтің жалпы жер көлемі 19205 гектар (бұдан әрі – га). Соның ішінде жайылымдар- 10813 га.

Санаттары бойынша жерлер келесідей бөлінеді:

ауыл шаруашылығы мақсатындағы жерлер – 13916 га.

елді мекендердің жерлері – 1449 га.

Ауылдық округ аумағындағы ауыл шаруашылығы жануарлары мал басының саны:

1289 бас ірі қара мал, 1886 бас уақ мал, 692 бас жылқы.

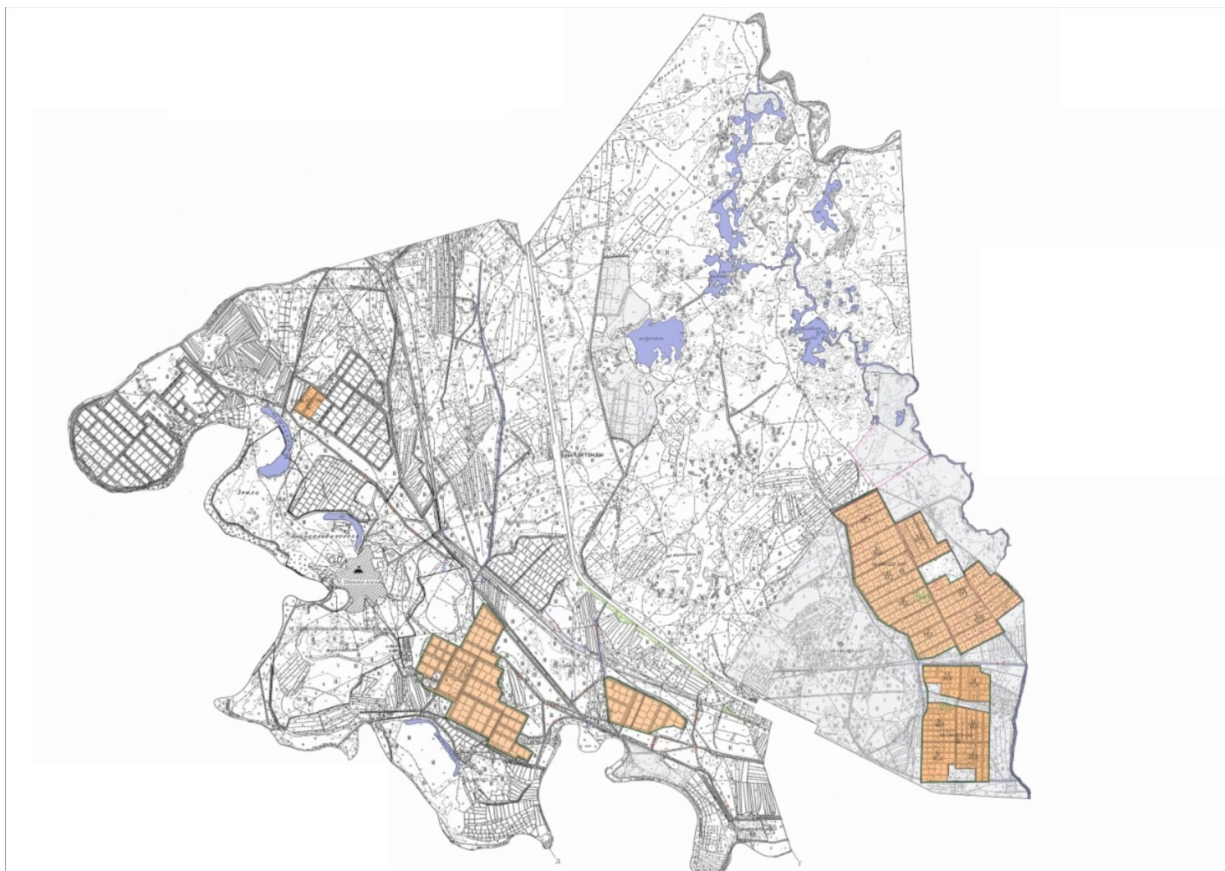
Ауыл шаруашылығы жануарларының түрлері бойынша келесідей бөлінген:  
 ірі қара мал – 5 табын;  
 уақ мал - 4 отар;  
 жылқылар- 28 үйір.

Ауылдық округтің аумағында екпе және аридтік жайылымдар жоқ.

Ауылдық округтің аумағында 1 ветеринарлық пункт, 1 мал қорымы және 1 мал тоғыту ваннасы қызмет істейді.

Ауылдық округте малды айдап өтуге арналған сервитуттар белгіленбеген.

Құқық белгілейтін құжаттар негізінде жер санаттары, жер учаскелерінің меншік иелері және жер пайдаланушылар бөлінісінде әкімшілік-аумақтық бірлік аумағында жайылымдардың орналасу схемасы (картасы)



Шартты белгілер	
	Ауылдық округтің шекаралары
	Ауыл шаруашылығы мақсатындағы жерлер
	Елді мекендердің жерлері

**Жер учаскелерінің меншік иелері**

Жер учаске	Жайылым түрлері бойынша малдың болуы, (бас )	Жайылымға қажеттілік нормасы 1 бас, (га)	Жайылымдардың қажеттілігі, (га)	Артық жайыл











22	Тайтик о в Мақсат "Несібе лі" жауапк ершілі гі шектеу лі серікте стігі	20				11,0	2,2	14,0					20
23	Шамен о в Атаму рат Мурал иевич "ШАМ " жауапк ершілі гі шектеу лі серікте стігі	2527				11,0	2,2	14,0					25 27
24	Серіко в Шыңғ ыс "Белсен ді" ферме р кожал ығы	350,2				11,0	2,2	14,0					35 0
	Барлығы	10077,2	291		18 8	11,0	2,2	14,0	3201	-	2632	5833	+ 42 44

Аббревиатуралардың таратылып жазылуы:

МІҚ- мүйізді ірі қара мал;

УМ- уақ мал.

Ауылдық округ бойынша елді мекендер бөлінісінде мүйізді ірі қара аналық (сауын) мал басын орналастыру үшін жайылымдарды бөлу

№	Елді мекен атауы	Жайылым алаңы, га	Сауын сиырлард	Жайылым ғ а қажеттілік	Жайылым дардың	Жайылым дармен қамтамасы	Қажеттілік тің қамтамасы
---	------------------	-------------------	----------------	------------------------	----------------	--------------------------	--------------------------

			ың болуы (бас)	нормасы 1 бас, га	қажеттілігі , га	з етілмеген, га	з етілуі, пайыз	Артықшы лық, (га) (+,-)
1	М.Шәменов в ауылы	1179	640	11,0	7040	5861	16,7	-5861
	Барлығы	1179	640	11,0	7040	5861	16,7	-5861

### Жайылым айналымдарының қолайлы схемасы

Жылдар	Қаша 1	Қаша 2	Қаша 3	Қаша 4
2022	көктем-жазғы маусым 1	жазғы маусым 2	күзгі маусым 3	демалушы алаң 4
2023	демалушы алаң 4	көктем-жазғы маусымы 1	жазғы маусым 2	күзгі маусым 3

### Ескерту 1,2,3,4 – Қашаны жылына пайдалану тәртібі.

Шартты белгілер	
	Ауылдық округтің шекаралары
	Ауыл шаруашылығы мақсатындағы жерлер
	Елді мекендердің жерлері
	Көктемгі және жазғы уақытта пайдаланылатын жайылымдар
	Күзгі және қысқы уақытта пайдаланылатын жайылымдар
1 2 3 4	Қашаны жылына пайдалану тәртібі 2022 жыл
1 2 3 4	Қашаны жылына пайдалану тәртібі 2023 жыл

Жайылымдардың, оның ішінде маусымдық, жайылымдардың сыртқы және ішкі шекаралары мен алаңдары, жайылымдық инфрақұрылым объектілері белгіленген картасы

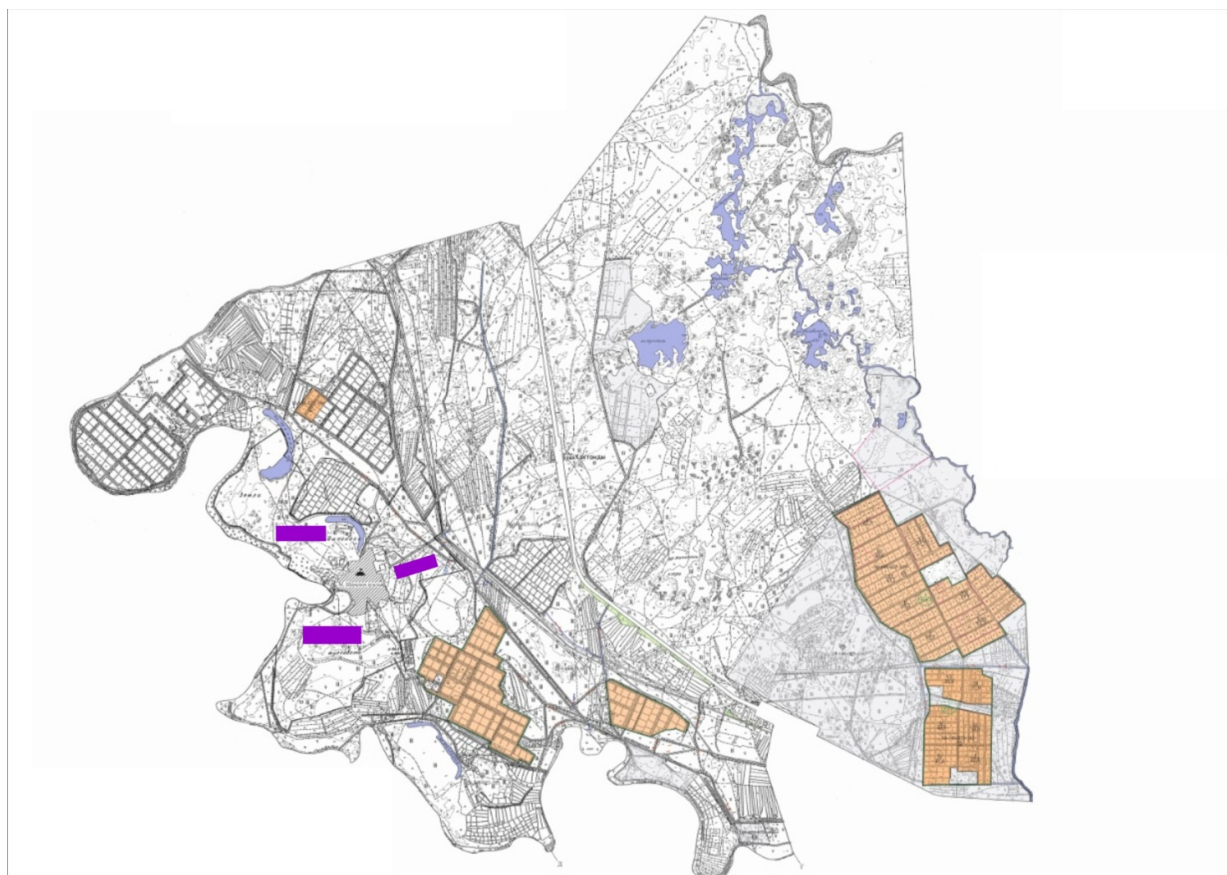
Шартты белгілер	
	Сыртқы шекара – 19205 гектар
	Ішкі шекара – 10 813 гектар
	Ауыл шаруашылығы мақсатындағы жерлер
	Елді мекендердің жерлері
	Көктемгі және жазғы уақытта пайдаланылатын жайылымдар
	Күзгі және қысқы уақытта пайдаланылатын жайылымдар
Жайылымдық инфрақұрылымдар	
	Көлдер, каналдар, құбырлы және шахталы құдықтар
	Мал қорымы
	Мал тоғыту ваннасы

Жайылым пайдаланушылардың су тұтыну нормасына сәйкес жасалған су көздеріне (көлдерге, өзендерге, тоғандарға, апандарға, суару немесе суландыру каналдарына, құбырлы немесе шахталы құдықтарға) қол жеткізу схемасы

Шартты белгілер	

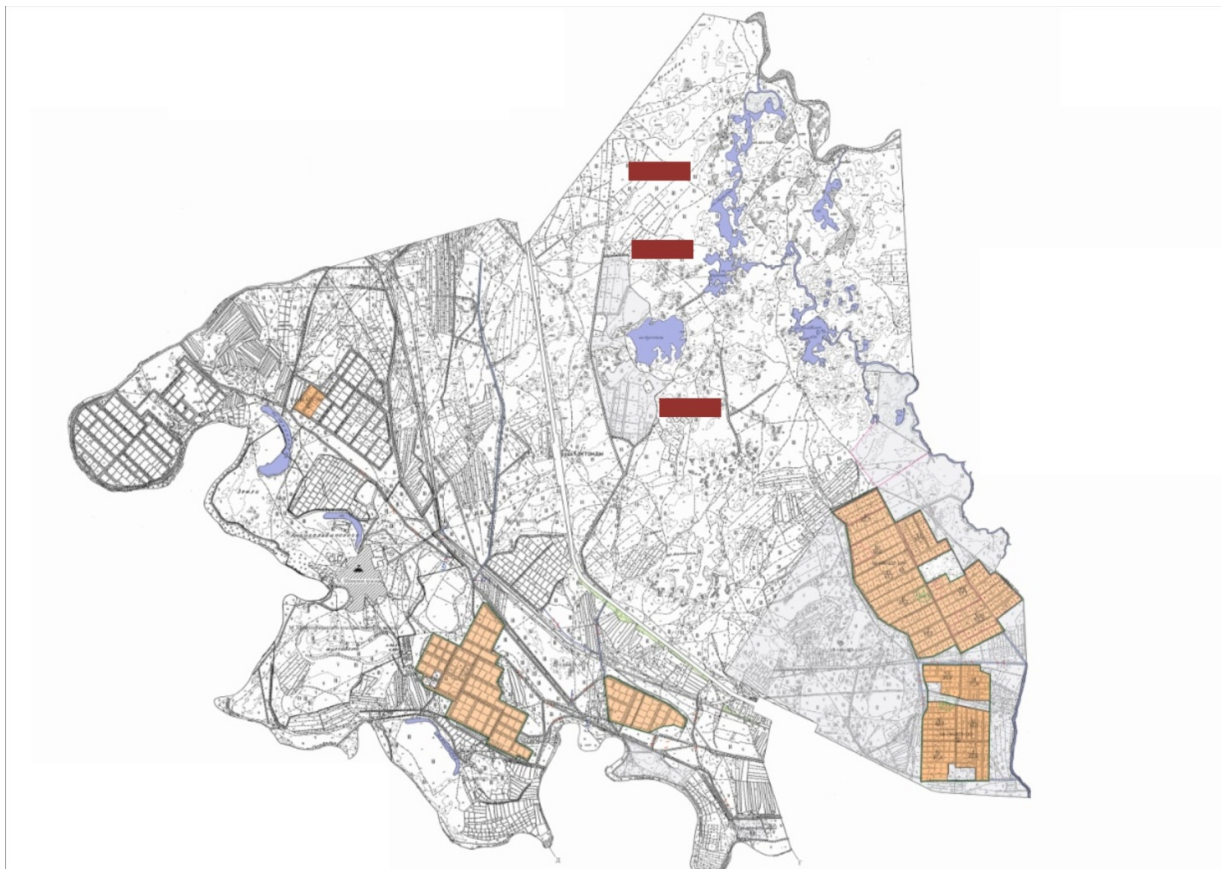
	Ауылдық округтің шекаралары
	Ауыл шаруашылығы мақсатындағы жерлер
	Елді мекендердің жерлері
	Көктемгі және жазғы уақытта пайдаланылатын жайылымдар
	Күзгі және қысқы уақытта пайдаланылатын жайылымдар
	Жайылым пайдаланушылардың су көздеріне жету жолдары
	Көлдер, каналдар, құбырлы және шахталы құдықтар
	Мал тоғыту ваннасы

Жайылымы жоқ және (немесе) заңды тұлғалардың ауылшаруашылығы жануарларының мал басын орналастыру үшін жайылымдарды қайта бөлу және оны берілетін жайылымдарға ауыстыру схемасы



Шартты белгілер	
	Ауылдық округтің шекаралары
	Ауыл шаруашылығы мақсатындағы жерлер
	Елді мекендердің жерлері
	Жайылымдарды қайта бөлуге арналған жер телімдері

Ауылдық округ маңында орналасқан жайылымдар мен қамтамасыз етілмеген жеке және (немесе) заңды тұлғалардың ауылшаруашылығы жануарларының мал басын шалғайдағы жайылымдарға орналастыру схемасы



Шартты белгілер	
	Ауылдық округтің шекаралары
	Ауыл шаруашылығы мақсатындағы жерлер
	Елді мекендердің жерлері
	Мал басын орналастыру шекаралары

Ауыл шаруашылығы жануарларын жаюдың және айдаудың маусымдық маршруттарын белгілейтін жайылымдарды пайдалану жөніндегі күнтізбелік графигі

Жайылымға малдардың айдап шығарылу кезеңі	Жайылымнан малдардың қайтарылу кезеңі
Наурыз айының екінші жартысы	Қазан айының екінші онкүндігі