

## **Сарыағаш ауданының жайылымдарды басқару және оларды пайдалану жөніндегі 2022-2023 жылдарға арналған жоспарын бекіту туралы**

Мерзімі біткен

Түркістан облысы Сарыағаш аудандық мәслихатының 2022 жылғы 1 қыркүйектегі № 25-189-VII шешімі. Мерзімі өткендіктен қолданыс тоқтатылды

"Қазақстан Республикасындағы жергілікті мемлекеттік басқару және өзін-өзі басқару туралы" 2001 жылғы 23 қаңтардағы Қазақстан Республикасының Заңының 6 бабының 1 тармағының 15) тармақшасына және "Жайылымдар туралы" 2017 жылғы 20 ақпандағы Қазақстан Республикасының Заңының 8 бабының 1) тармақшасына сәйкес аудандық мәслихат ШЕШТІ:

1. Сарыағаш ауданының жайылымдарды басқару және оларды пайдалану жөніндегі 2022-2023 жылдарға арналған жоспары қосымшаға сәйкес бекітілсін.

2. Осы шешім алғашқы ресми жарияланған күнінен кейін күнтізбелік он күн өткен соң қолданысқа енгізіледі.

*Аудандық мәслихат хатшысы*

*С.Тасқулов*

Сарыағаш аудандық мәслихатының  
2022 жылғы "01" қыркүйектегі  
№ 25-189-VII шешіміне қосымша

## **Сарыағаш ауданының жайылымдарды басқару және оларды пайдалану жөніндегі 2022-2023 жылдарға арналған жоспары**

Сарыағаш ауданы бойынша жайылымдарды басқару және оларды пайдалану жөніндегі 2022-2023 жылдарға арналған осы жоспар (бұдан әрі - Жоспар) Қазақстан Республикасының 2017 жылғы 20 ақпандағы "Жайылымдар туралы", 2001 жылғы 23 қаңтардағы "Қазақстан Республикасындағы жергілікті мемлекеттік басқару және өзін-өзі басқару туралы" Заңдарына, Қазақстан Республикасы Премьер-Министрінің орынбасары-Қазақстан Республикасы Ауыл шаруашылығы министрінің 2017 жылғы 24 сәуірдегі № 173 "Жайылымдарды ұтымды пайдалану қағидаларын бекіту туралы" бұйрығына (Қазақстан Республикасының Әділет министрлігінде 28 сәуір 2017 жылы № 15090 тіркелген), Қазақстан Республикасы Ауыл шаруашылығы министрінің 2015 жылғы 14 сәуірдегі № 3-3/332 "Жайылымдардың жалпы алаңына түсетін жүктеменің шекті рұқсат етілетін нормасын бекіту туралы" (Қазақстан Республикасының Әділет министрлігінде 15 мамыр 2015 жылы № 11064 тіркелген) бұйрығына сәйкес әзірленді.

Жоспар жайылымдарды ұтымды пайдалану, жем шөпке қажеттілікті тұрақты қамтамасыз ету және жайылымдардың тозу процестерін болғызбау мақсатында қабылданады.

Жоспар мазмұны:

1) құқық белгілейтін құжаттар негізінде жер санаттары, жер учаскелерінің меншік иелері және жер пайдаланушылар бөлінісінде әкімшілік-аумақтық бірлік аумағында жайылымдардың орналасу схемасы (картасы).

2) жайылым айналымдарының қолайлы схемалары.

3) жайылымдардың, оның ішінде маусымдық жайылымдардың сыртқы және ішкі шекаралары мен алаңдары, жайылымдық инфрақұрылым объектілері белгіленген карта.

4) жайылым пайдаланушылардың су тұтыну нормасына сәйкес жасалған су көздеріне (көлдерге, өзендерге, тоғандарға, апандарға, суару немесе суландыру каналдарына, құбырлы немесе шахталы құдықтарға) қол жеткізу схемасы.

5) жайылымы жоқ жеке және (немесе) заңды тұлғалардың ауыл шаруашылығы жануарларының мал басын орналастыру үшін жайылымдарды қайта бөлу және оны берілетін жайылымдарға ауыстыру схемасы.

6) ауылдық округінің маңында орналасқан жайылымдармен қамтамасыз етілмеген жеке және (немесе) заңды тұлғалардың ауыл шаруашылығы жануарларының мал басын шалғайдағы жайылымдарға орналастыру схемасы.

7) ауыл шаруашылығы жануарларын жаюдың және айдаудың маусымдық маршруттарын белгілейтін жайылымдарды пайдалану жөніндегі күнтізбелік графигі.

8) тиісті әкімшілік-аумақтық бірлікте жайылымдарды ұтымды пайдалану үшін қажетті өзге де талаптар.

Жайылымдарды басқару және оларды пайдалану жөніндегі жоспар жайылымдарды геоботаникалық зерттеп-қараудың жай-күйі туралы мәліметтер, ветеринариялық-санитариялық объектілер туралы мәліметтер, иелерін – жайылым пайдаланушыларды, жеке және (немесе) заңды тұлғаларды көрсете отырып, ауыл шаруашылығы жануарлары мал басының саны туралы деректер, ауыл шаруашылығы жануарларының түрлері мен жыныстық жас топтары бойынша қалыптастырылған үйірлердің, отарлардың, табындардың саны туралы деректер, шалғайдағы жайылымдарда жаю үшін ауыл шаруашылығы жануарларының мал басын қалыптастыру туралы мәліметтер, екпе және аридтік жайылымдарда ауыл шаруашылығы жануарларын жаю ерекшеліктері, малды айдап өтуге арналған сервитуттар туралы мәліметтер, мемлекеттік органдар, жеке және (немесе) заңды тұлғалар берген өзге де деректер ескеріле отырып қабылданды.

Сарыағаш ауданы Түркістан облысының оңтүстік аумағында орналасқан және территориялық аймақ бойынша шығысында Қазығұрт ауданымен, солтүстігінде Арыс ауданымен, батысында Шардара және Келес аудандарымен, Өзбекстан Республикасымен шектеседі. Аудан 12 ауылдық округі, 1 қала және 1 кенттен құралған, жалпы аудан аумағында 71 елді мекен орналасқан. Аудан орталығы Сарыағаш қаласы.

Сарыағаш ауданының барлық жер көлемі 418 117 гектарды құрайды. Барлық ауыл шаруашылығы алқаптарының жиынтығы 392 927 гектар, оның ішінде егістік жерлер 87

609 гектар, оның ішінде суармалы егістік 24 015 гектар, көп жылдық екпе ағаштары 2 586 гектар, шабындық жерлер 1 550 гектар және жайылымдық 294 579 гектар.

Жер санаттары бойынша:

-ауыл шаруашылық мақсаттары бойынша пайдаланатын жерлері - 329 528 гектар;

-елді мекендердің жерлері – 53 728 гектар;

-өнеркәсіп, көлік байланыс, қорғаныс және ауыл шаруашылық емес басқа мақсаттарда пайдаланатын жерлер – 5 067 гектар;

-ерекше қорғаудағы табиғи аумақтардың жерлері - 68 гектар.

-су қорының жерлері - 889 гектар.

Мазмұны:

1. Табиғаты

2. Климаты

3. Гидрографиясы

4. Ауыл шаруашылығы

Табиғаты:

Аудан жерінің басым бөлігі төбелер мен тау етегі жазықтығынан құралған. Ауданның батысын бойлай Сырдария, оңтүстік-шығысынан Келес, Құркелес өзендері ағып өтеді.

Климаты:

Сарыағаш ауданының климаты континенттік, қысы жұмсақ, жазы ыстық, қуаң. Атмосфералық жауын-шашындардың орташа жылдық мөлшері 80-300 мм-ге дейін жетеді. Жауын-шашынның көбі көктем айларына тиесілі. Ауаның жылдық температурасы қаңтарда 2-3 С, шілдеде +24+28 С болады. Кейде құмды шөлді аймақтарда +40+45 С дейін барады. Аудан аумағы табиғи ауа райына байланысты шөлейтті және тауалды аймағында орналасқан. Негізгі ауыл шаруашылығы дақылдарынан бидай, картоп, жүзім және бау-бақша өсіріледі.

Гидрографиясы:

Ауданның су қоры жер беті мен жер асты суларынан тұрады. Сарыағаш ауданы аумағындағы су жүйелерінің жалпы саны 329 дана, ұзындығы 2232,7 шақырым, оның ішінде каналдар - 168 бірлік, ұзындығы 1401,7 шақырым және қашыртқылар - 161 бірлік, ұзындығы 831 шақырым. Ағын су жүйелері арқылы аудандағы 27,6 мың гектар көлеміндегі суармалы жерлер сумен қамтамасыз етіледі. Сарыағаш ауданы арқылы 3 ірі және кіші (Сырдария, Келес және Құркелес) өзендері ағып өтеді. Келес өзенінің ұзындығы 241 шақырымды құрайды, Шардара су бөгеніне келіп құяды. Келес өзеніне 10 шақты су тармақтары келіп құйылады.

Ауыл шаруашылығы:

Барлық ауыл шаруашылығына жарамды жерінің аумағы 392 927 гектар, оның ішінде егістік жерлер 87 609 гектар, оның ішінде суармалы егістік 24 018 гектар, көп

жылдық екпе ағаштары 2 586 гектар, шабындық жерлер 1550 гектар және жайылымдық 294 579 гектар.

Сарыағаш ауданы бойынша 89 бас түйе, 18 641 бас жылқы, 69 838 бас ірі қара мал, 555 738 бас ұсақ мал бар.

№	Ауылдық округі атауы	Түйе		Жылқы		Ірі қара мал		Ұсақ мал
		Жалпы	о . і сауынды	Жалпы	о . і сауынды	Жалпы	о . і сауынды	
1	Ақжар			1 300	875	6 994	2 584	42 932
2	Әлімтау			2 901	1 324	4 175	2 841	125 087
3	Дарбаза			2 037	671	6 952	2 658	98 161
4	Дербісек			2 267	278	6 647	2 775	35 399
5	Жемісті			195	89	1 285	1 045	2 377
6	Жылға			2 550	1 580	9 991	6 265	106 600
7	Қызылжар			1 396	108	5 464	1 804	12 312
8	Жартытөбе			260	98	3 75	1 809	5 390
9	Жібек жолы			1 564	154	6326	2 391	68 368
10	Құркелес	89	16	1 878	28	10 201	5 597	35 996
11	Қабланбек			918	172	4 736	1 536	14 800
12	Тегісшіл			1 375	986	3 992	2 818	8 316
	Барлығы	89	16	18 641	6 363	69 838	34 123	555 738

Сарыағаш ауданындағы ауылдық округтері бойынша мал басының саны, табиғи жайылымының көлемі және табиғи жайылымды қажет ететін көлемі туралы мәлімет:

№	Ауылдық округі	Жалпы жайылымның жер көлемі, гектар	Мал басы мен қажетті жайылымдық жер көлемі, гектар							
			Түйе			Жылқы				
			Жалпы	Жайылымды қажетпейтін, қолда ұсталынатын	Жайылымды қажет ететіндігі, бас	Жалпы	Жайылымды қажетпейтін, қолда ұсталынатын	Жайылымды қажетпейтін, қолда ұсталынатын	Жайылымды қажет ететіндігі, бас	Гектар
1	2	3	4	5	6	7	8	9	10	11
2	Ақжар	7768				1300	234	1066	9	9594
3	Әлімтау	82979				2901	522	2379	9	21409
4	Дарбаза	51951				2037	367	1670	9	15033
5	Дербісек	11754				2267	408	1859	9	16730
6	Жемісті	3				195	35	160	9	1439
7	Жылға	101107				2550	459	2091	9	18819
8	Қызылжар	17511				1396	251	1145	9	10302



9991	999	899 2	8	71935	106600	5330	101270	2	202540	293294	- 192 187
5464	437	502 7	8	40215	12312	1847	10465	2	20930	71448	- 539 37
3075	308	276 8	8	22140	5390	809	4582	2	9163	33222	- 331 57
6326	633	569 3	8	45547	68368	3418	64950	2	129899	186989	- 177 528
10201	1020	918 1	8	73447	35996	3645	32351	2	64702	152086	- 149 434
4736	474	426 2	8	34099	14800	1628	13172	2	26344	67218	- 648 75
3992	399	359 3	8	28742	8316	1455	6861	2	13721	52611	- 458 73
69838	7132	627 06		501645	555738	35729	520009		1040018	1673636	- 137 930 4

Жұртшылық шаруашылық малдарына қызмет көрсететін ветеринариялық-санитарлық объектілер: ветеринариялық станциялар-14, ұсақ малдарды шомылдыру орындары-31, жасанды ұрықтандыру пунктері-8, биотермиялық шұңқырлар саны-13.

Ветеринариялық-санитариялық мекемелер туралы деректер:

№	Ауыл округі	Ветеринариялық станциялар	Ұсақ малдарды шомылдыру орындары	Жасанды ұрықтандыру пунктері	Биотермиялық шұңқырлар
1	Ақжар	1	1	-	1
2	Әлімтау	1	3	-	1
3	Дарбаза	1	8	-	1
4	Дербісек	1	1	1	1
5	Жемісті	1	-	-	-
6	Жылға	1	8	1	1
7	Қызылжар	1	1	1	1
8	Жартытөбе	1	-	1	-
9	Жібек жолы	1	1	1	2
10	Құркелес	1	4	1	2
11	Қабланбек	1	1	1	1
12	Тегісшіл	1	3	1	2

	Барлығы	14	31	8	13
--	---------	----	----	---	----

Жайылым жерлердің құрғақ массасының орташа түсімділігі 5,3 центнер/гектарына, азықтық бірлігі 3,1 центнер/гектарына.

Табиғи жем-шөп алқаптарындағы жайылымдардың түсімділігі (центнер/гектарына) мен азықтық бірлігіне баға беру төмендегі көрсеткіштермен жүргізілді.

Жайылымды маусымдық пайдалану ұсынысы	Азықтық бірлік бойынша жайылым сапасының өнімділігі (центнер/гектарына)				
	жақсы	ортадан жоғары	орта	ортадан төмен	жаман
1	2	3	4	5	6
Көктемгі-жаздық, күздік және жаздық	11,0 жоғары	7,0-11,0	4,0-6,9	2,0-3,9	2,0 төмен
Көктемдік	7,5 жоғары	5,5-7,5	3,0-5,4	1,5-2,9	1,5 төмен
Күздік	3,0-4,0	2,0-2,9	1,0-1,9	-	1,0 төмен
Көктемдік-күздік	Екі маусым бойынша бағаланады, көктемдік-күздік				

Жем-шөп қорының құнарлығы төмендегі көрсеткіштер бойынша бағаланады:

Жайылымды маусымдық пайдалану ұсынысы	Жем-шөптің құнарлығы (100 килограмм құрғақ шөптегі азықтық бірліктің көлемі)		
	жақсы	орта	жаман
1	2	3	4
Көктемдік	68-ден жоғары	51-69	51-ден төмен
Көктемгі-жаздық, күздік және жаздық	50-ден жоғары	40-50	40-тан төмен
Күздік	40-тан жоғары	30-40	30-дан төмен

### Қорытынды

Сарыағаш ауданында жалпы жайылымдық жер көлемі 294 579 гектарды құрайды, Қазақстан Республикасы Ауыл шаруашылығы министрлігінің 2015 жылдың 14 сәуірдегі № 3-3/332 "Жайылымның жалпы алаңы жүктемесінің, шекті рұқсат етілетін нормасын бекіту туралы" бұйрығына сәйкес, мал басына шаққандағы жайылымды есептей келе барлығы 1 673 636 гектар жайылым жер учаскесі қажет екендігі анықталды.

Аудан бойынша барлығы 644 217 бас (69 838 ірі қара, 18 641 жылқы, 555 738 уақ мал, 89 түйе) көлемі 294 579 гектар жайылымды пайдаланады, осы көрсетілген малдардың ішінде барлығы 49 384 бас (7 022 ірі қара, 3 355 жылқы, 39 006 уақ мал) мал бір орында, қоралық жағдайда ұсталып, бордақыланады.

Жоғарыда көрсетілгендердің негізінде Сарыағаш ауданында жалпы жайылым қажет ететін 584 833 бас малға көлемі 1 379 304 гектар жайылым жер жеткіліксіз екендігі байқалады.

Сарыағаш ауданындағы жайылымдық жердің жеткіліксіздігін шешу үшін, жайылымдық жерлерге түсетін жүктемені азайтып, мал өсіруді жайылымдық-қоралық жүйеден жайылымды қажет етпейтін мал өсіру жүйесіне (қорада ұстап бағу, бордақылау) ауыстыру қажет.

#### Ұсыныс

Қазақстан Республикасы Ауыл шаруашылығы министрлігінің 2015 жылдың 14 сәуірдегі № 3-3/332 "Жайылымның жалпы алаңы жүктемесінің, шекті рұхсат етілетін нормасын бекіту туралы" бұйрығында мал басына белгіленген жайылымның шекті мөлшерін тұрғылықты жерге байланысты қайта есептеу ұсынылады.

Қосымшада ауылдық округтері бөлінісінде мәліметтер, схемалар мен карталар:

1-қосымша - Ақжар ауылдық округі

2-қосымша - Әлімтау ауылдық округі

3-қосымша - Дарбаза ауылдық округі

4-қосымша - Дербісек ауылдық округі

5-қосымша - Жемісті ауылдық округі

6-қосымша - Жылға ауылдық округі

7-қосымша - Қызылжар ауылдық округі

8-қосымша - Жартытөбе ауылдық округі

9-қосымша - Жібек жолы ауылдық округі

10-қосымша - Құркелес ауылдық округі

11-қосымша - Қабланбек ауылдық округі

12-қосымша - Тегісшіл ауылдық округі

1. Ақжар ауылдық округі

Орталығы – Ақжар ауылы.

Елді мекендері- Ақжар, Бағыс.

Округтің жалпы жер көлемі- 13 905 гектар.

Оның ішінде:

ауыл шаруашылық жер- 13 265 гектар;

жалпы егістік- 5 050 гектар;

оның ішінде суармалы егістік- 2 418 гектар;

көп жылдық екпелер- 254 гектар;

жайылым жер- 7 768 гектар.

Елді мекен бойынша ауыл шаруашылығы жануарлары мал басының саны туралы деректер:

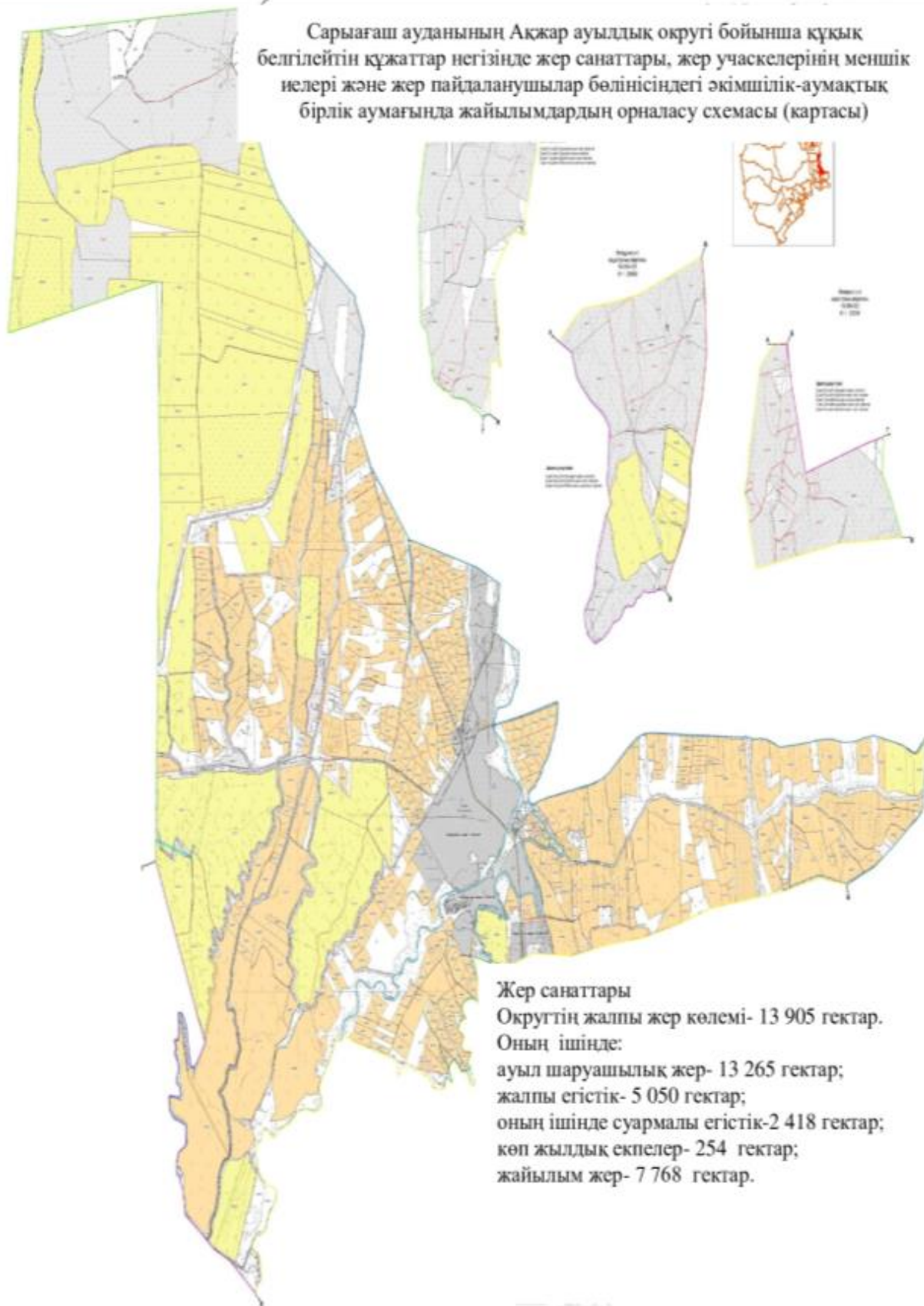
№	Елді мекен	Түйе	Жылқы	Ірі қара мал	Ұсақ мал
1	Ақжар	-	659	3875	20036





	ұсталы натын					ұсталы натын			гектар ( =19*20)		айырма сы, (-,+) (=3-23)
12	13	14	15	16	17	18	19	20	21	22	23
3875	330	4158	8	31068	20036	764	12382	2	59441	96433	-90265
3119	230	2276	8	20408	22896	953	28833	2	22988	47066	-45466
6994	560	6434		51476	42932	1717	41215		82429	143499	-135731

Сарыағаш ауданының Ақжар ауылдық округі бойынша құқық белгілейтін құжаттар негізінде жер санаттары, жер учаскелерінің меншік иелері және жер пайдаланушылар бөлінісіндегі әкімшілік-аумақтық бірлік аумағында жайылымдардың орналасу схемасы (картасы)



**Жер санаттары**

Округтің жалпы жер көлемі- 13 905 гектар.

Оның ішінде:

ауыл шаруашылық жер- 13 265 гектар;

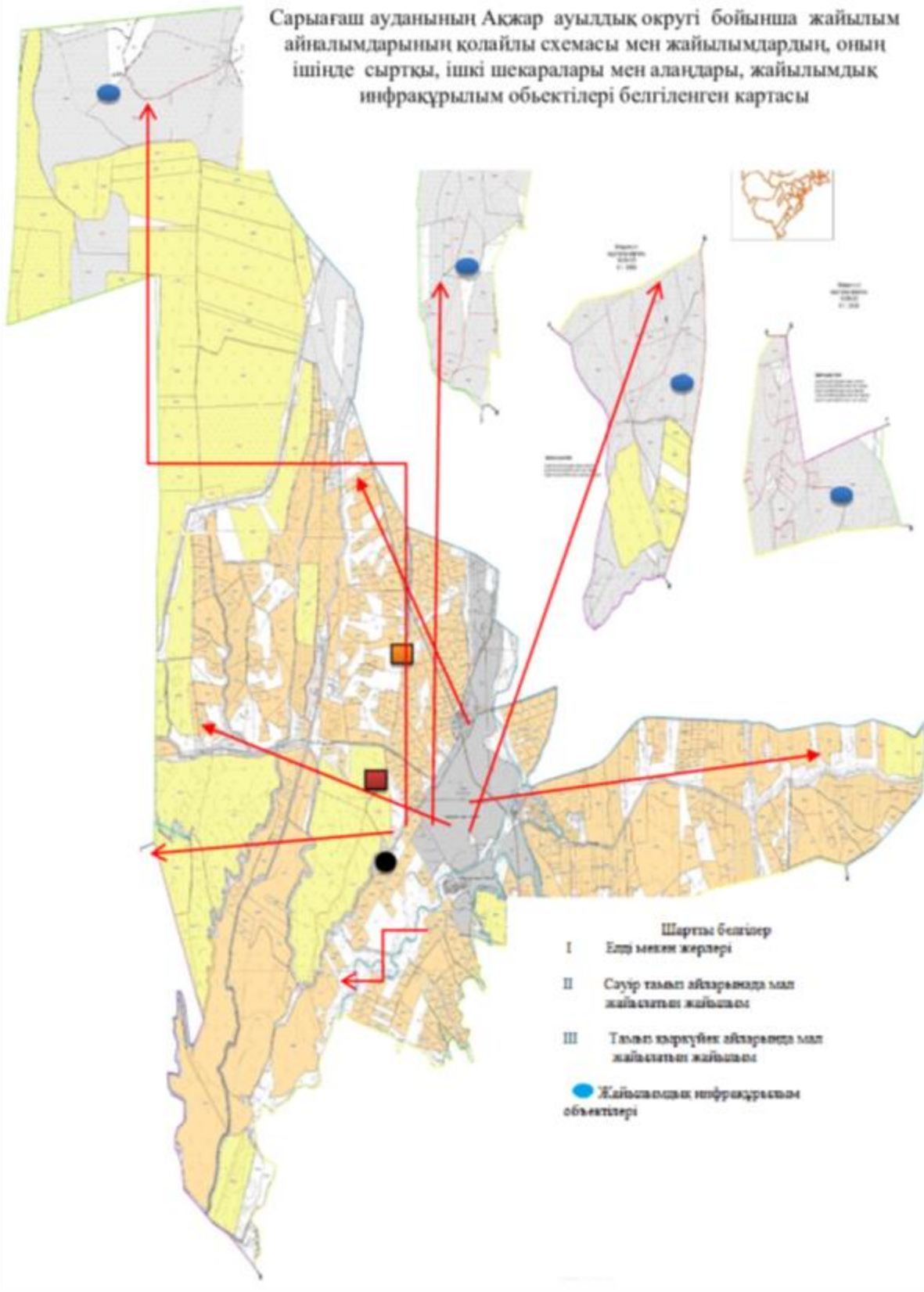
жалпы егістік- 5 050 гектар;

оның ішінде суармалы егістік-2 418 гектар;

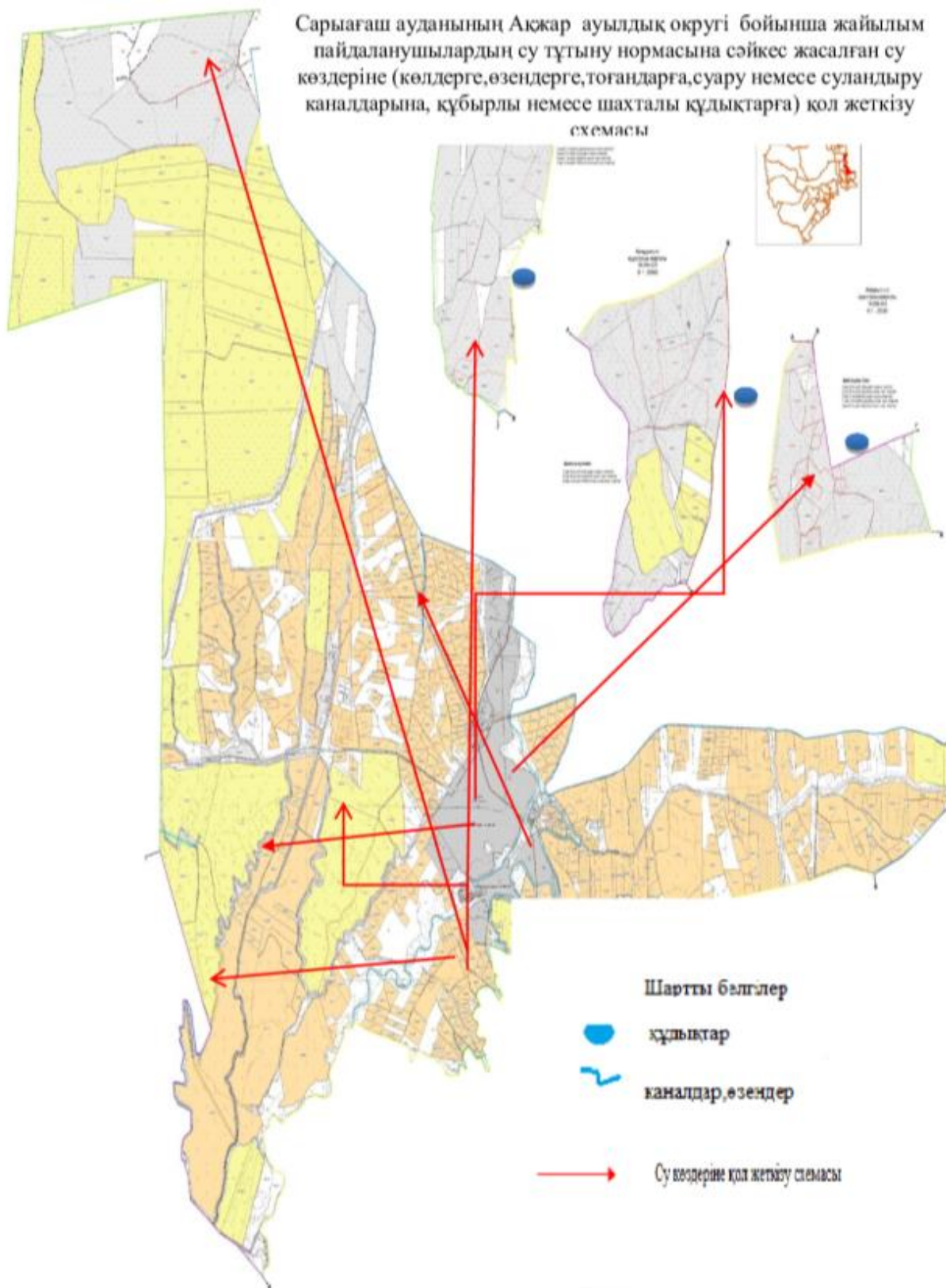
көп жылдық екпелер- 254 гектар;

жайылым жер- 7 768 гектар.

Сарыағаш ауданының Ақжар ауылдық округі бойынша жайылым айналымдарының қолайлы схемасы мен жайылымдардың, оның ішінде сыртқы, ішкі шекаралары мен алаңдары, жайылымдық инфрақұрылым объектілері белгіленген картасы



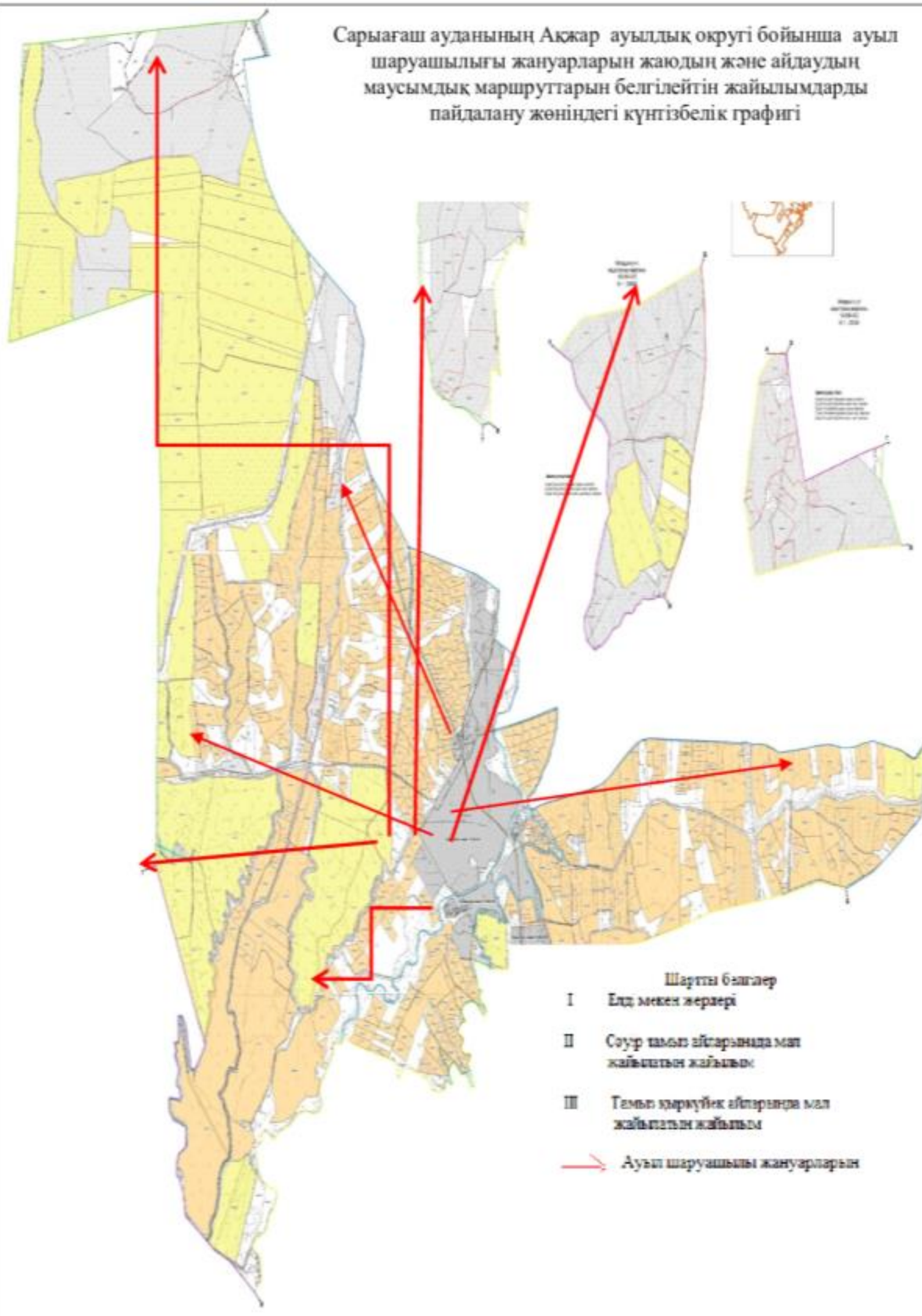
Сарыағаш ауданының Ақжар ауылдық округі бойынша жайылым пайдаланушылардың су тұтыну нормасына сәйкес жасалған су көздеріне (көлдерге, өзендерге, тоғандарға, суару немесе суландыру каналдарына, құбырлы немесе шахталы құдықтарға) қол жеткізу схемасы



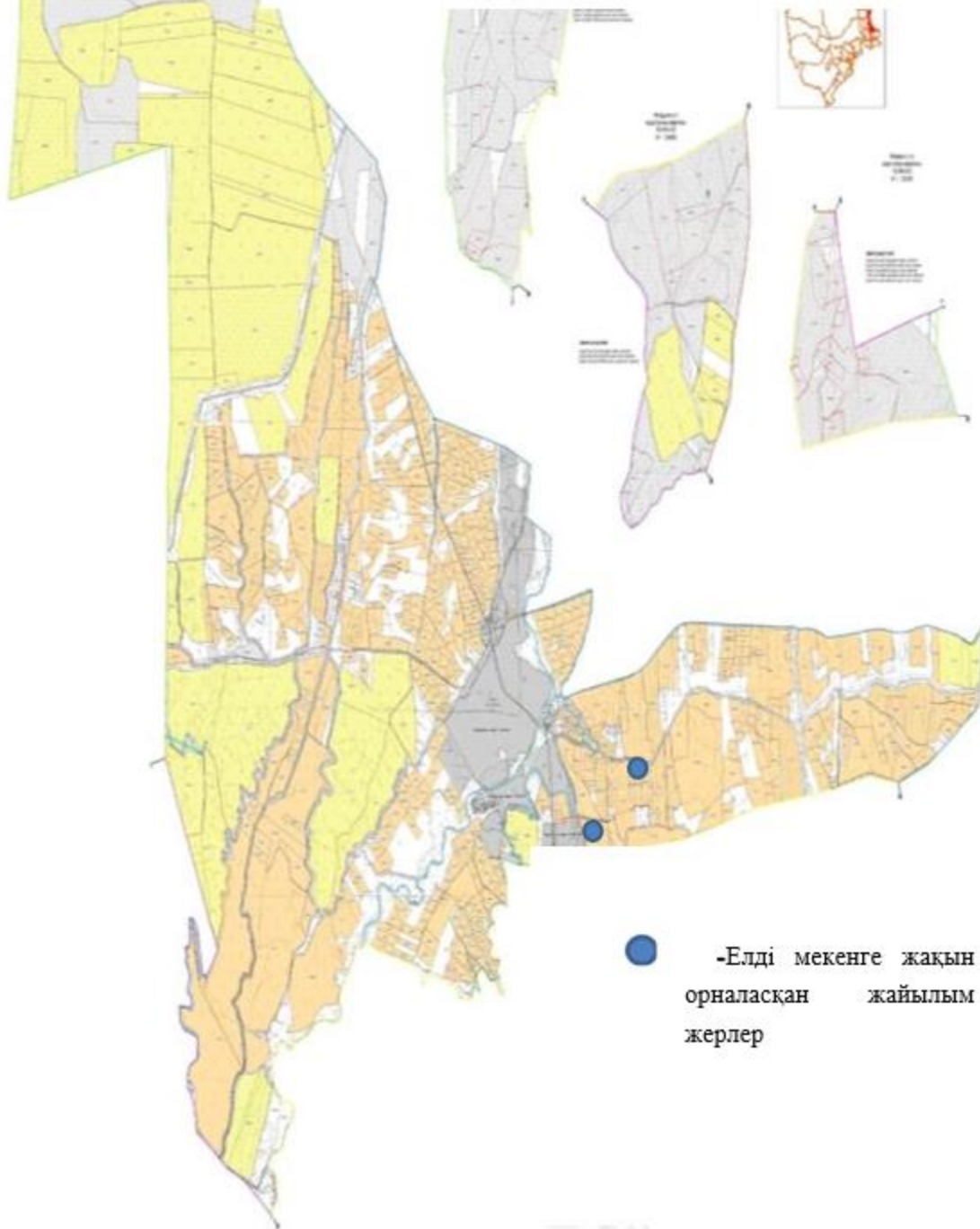
Сарыағаш ауданының Ақжар ауылдық округі бойынша жайылымы жоқ жеке және (немесе) заңды тұлғалардың ауыл шаруашылығы жануарларының мал басын орналасатыру үшін жайылымдарды қайта бөлу және оны берілетін ауыл маңындағы және шалғайдағы жайылымдарға ауыстыру схемасы және аудандық маңызы бар қала, кент, ауыл, ауылдық округ маңында орналасқан жайылымдармен қамтамасыз етілмеген жеке және (немесе) заңды тұлғалардың ауыл шаруашылығы жануарларының мал басын шалғайдағы жайылымдарға орналастыру схемасы



Сарыағаш ауданының Ақжар ауылдық округі бойынша ауыл шаруашылығы жануарларын жаюдың және айдаудың маусымдық маршруттарын белгілейтін жайылымдарды пайдалану жөніндегі күнтізбелік графигі



Ақжар ауылдық округі бойынша жайылымы жоқ жеке және (немесе) заңды тұлғалардың ауыл шаруашылығы жануарларының мал басын орналастыру үшін жайылымдарды қайта бөлу және оны берілетін 16,20 гектар жайылымдарға ауыстыру схемасы



## 2. Әлімтау ауылдық округі

Орталығы – Әлімтау ауылы.

Елді мекендері- Әлімтау, Тасқұдық, Жайдаққұдақ, Көктал.

Округтің жалпы жер көлемі- 91 580 гектар.

оның ішінде:



ауыл шаруашылық жер- 88 008 гектар;  
 жалпы егістік- 4 542 гектар;  
 оның ішінде суармалы егістік- 424 гектар;  
 жайылым жер- 82 979 гектар.

Елді мекен бойынша ауыл шаруашылығы жануарлары мал басының саны туралы деректер:

№	Елді мекен	Түйе	Жылқы	Ірі қара мал	Ұсақ мал
1	Әлімтау	-	1 024	2 015	67 548
2	Тасқұдық	-	1 689	568	30 962
3	Жайдаққұдақ	-	129	1 075	16 497
4	Көктал	-	59	517	10 110
	Барлығы	-	2 901	4 175	125 087

Ветеринариялық-санитариялық мекемелер туралы деректер:

№	Елді мекен	Ветеринариялық станциялар	Ұсақ малдарды шомылдыру орындары	Жасанды ұрықтандыру пунктері	Биотермиялық шұңқырлар
1	Әлімтау	1	1	-	1
2	Тасқұдық	-	1	-	-
3	Жайдаққұдақ	-	1	-	-
4	Көктал	-	-	-	-
	Барлығы	1	3	-	1

Ауыл шаруашылығы жануарларын жаюдың және айдаудың маусымдық маршруттарын белгілейтін жайылымдарды пайдалану жөніндегі күнтізбелік графигі, жайылым кезеңінің ұзақтығы:

№	Жайылым аймаққа малдардың айдап шығарылу мерзімі	Жайылым аймаққа шығарылған малдардың қайтарылу мерзімі	Ескерту
1	Сәуір-мамыр	Тамыз-қыркүйек	

Ауыл шаруашылығы жануарларының мал басына шаққандағы жайылымның қажеттілігі туралы кестесі:

№	Елді мекендер	Елді мекендердегі жалпы жайылымның жер көлемі, гектар	Мал басы мен қажетті жайылымдық жер көлемі, гектар							
			Түйе			Жылқы			Гектар нормасы	Қажетті жайылым, гектар (=9*10)
			Жалпы	Жайылымды қажет етпейтін, қолда ұсталына тын	Қажет ететіндігі, бас	Жалпы	Жайылымды қажет етпейтін, қолда ұсталына тын	Қажет ететіндігі, бас		
1	2	3	4	5	6	7	8	9	10	11

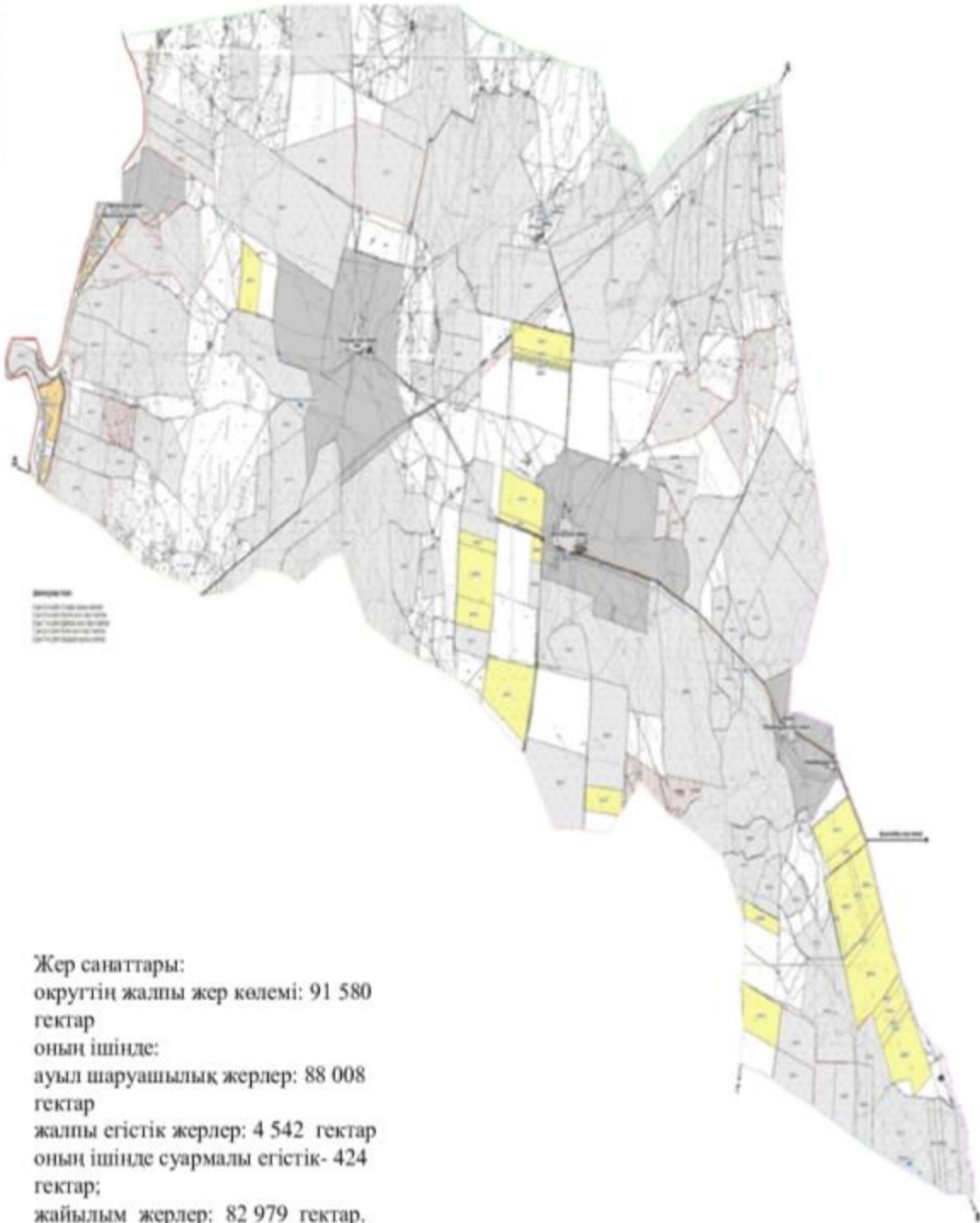
1	Әлімтау	23326				1024	131		774	9	10652
2	Жайдакқыдық	19253				129	67		395	9	1757
3	Таскұдық	20200				1689	235		774	9	4650
4	Көктал	20200				59	89		436	9	4350
	Барлығы	82979				2901	522		2379		21409

Мал басы мен қажетті жайылымдық жер көлемі, гектар

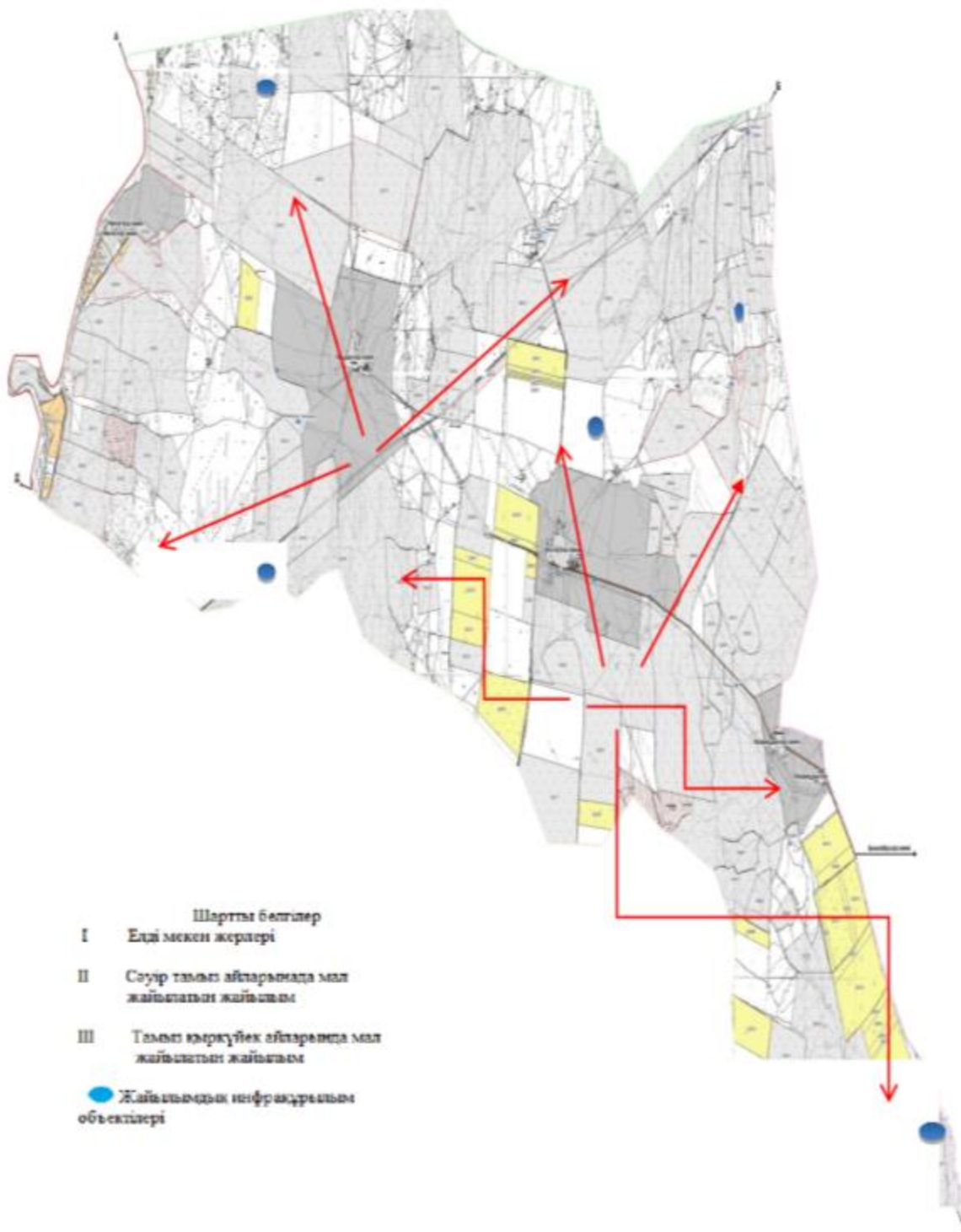
Мал басы мен қажетті жайылымдық жер көлемі, гектар											Елді мекендердің жалпы жайылым мен қажетті жайылымның айырмасы, (-, +) (= 3 - 22)
Ірі қара					Ұсақ мал						
Жалпы	Жайылымды қажет етпейтін, қолда ұсталынатын	Қажет ететіндігі, бас	Гектар нормасы	Қажетті жайылым, гектар = 14*15	Жалпы	Жайылымды қажет етпейтін, қолда ұсталынатын	Қажет ететіндігі, бас	Гектар нормасы	Қажетті жайылым, гектар = 19*20	Жалпы қажет жайылым жер көлемі, гектар (11+16+21)	
12	13	14	15	16	17	18	19	20	21	22	23
2015	332	1098	8	18523	67548	3690	76502	2	106823	135998	-112672
1075	198	1451	8	6349	30962	1064	31754	2	96721	104827	-85574
568	43	505	8	1900	16467	982	5369	2	21068	27618	-7418

517	53	495	8	1618	10110	518	5208	2	13053	19021	1179
4175	626	3549		28390	125087	6254	118833		237665	287464	-204485

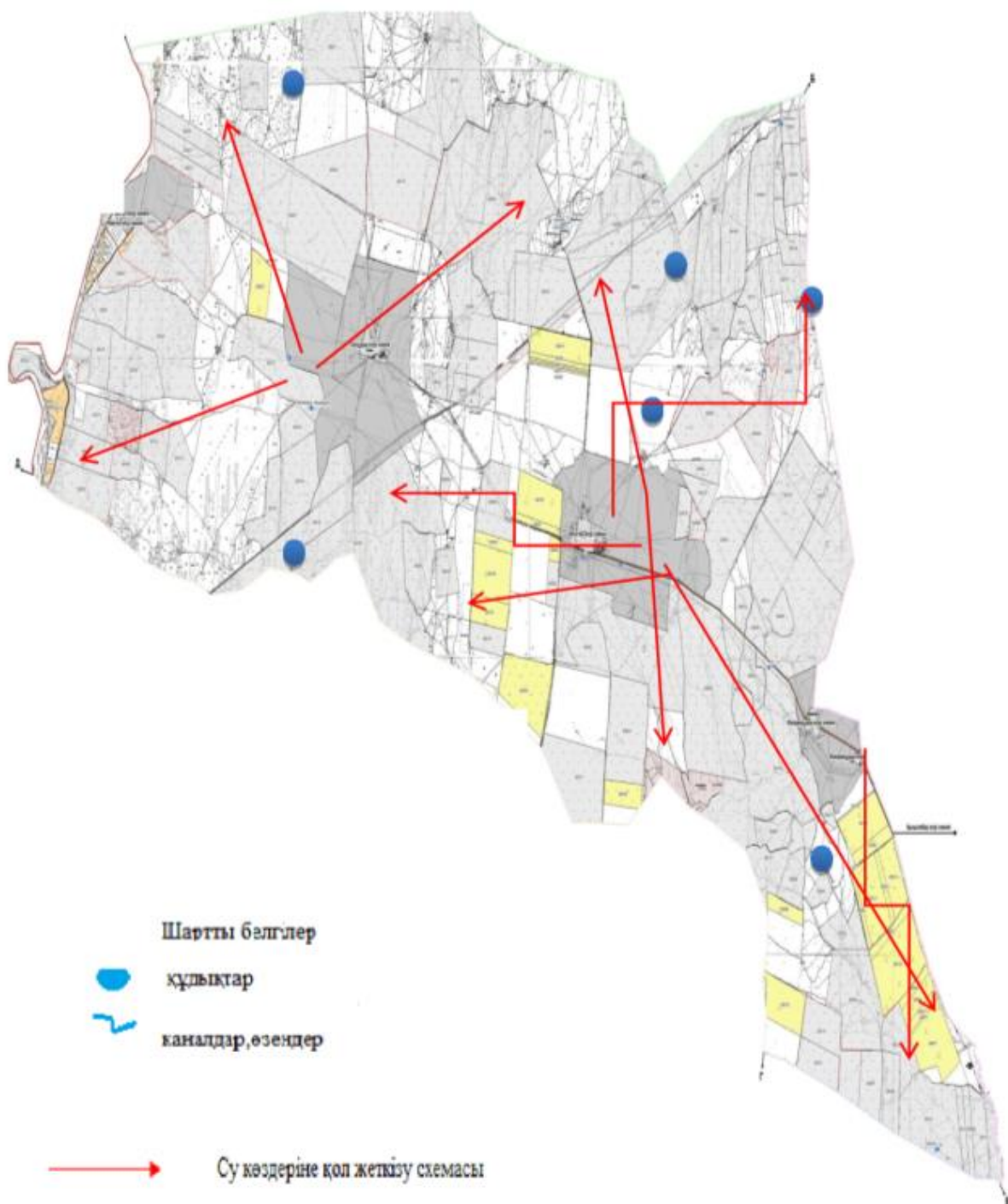
4 Сарыағаш ауданының Әлімтау ауылдық округі бойынша құқық белгілейтін құжаттар негізінде жер санаттары, жер учаскелерінің меншік иелері және жер пайдаланушылар бөлінісіндегі әкімшілік-аумақтық бірлік аумағында жайылымдардың орналасу схемасы (картасы)



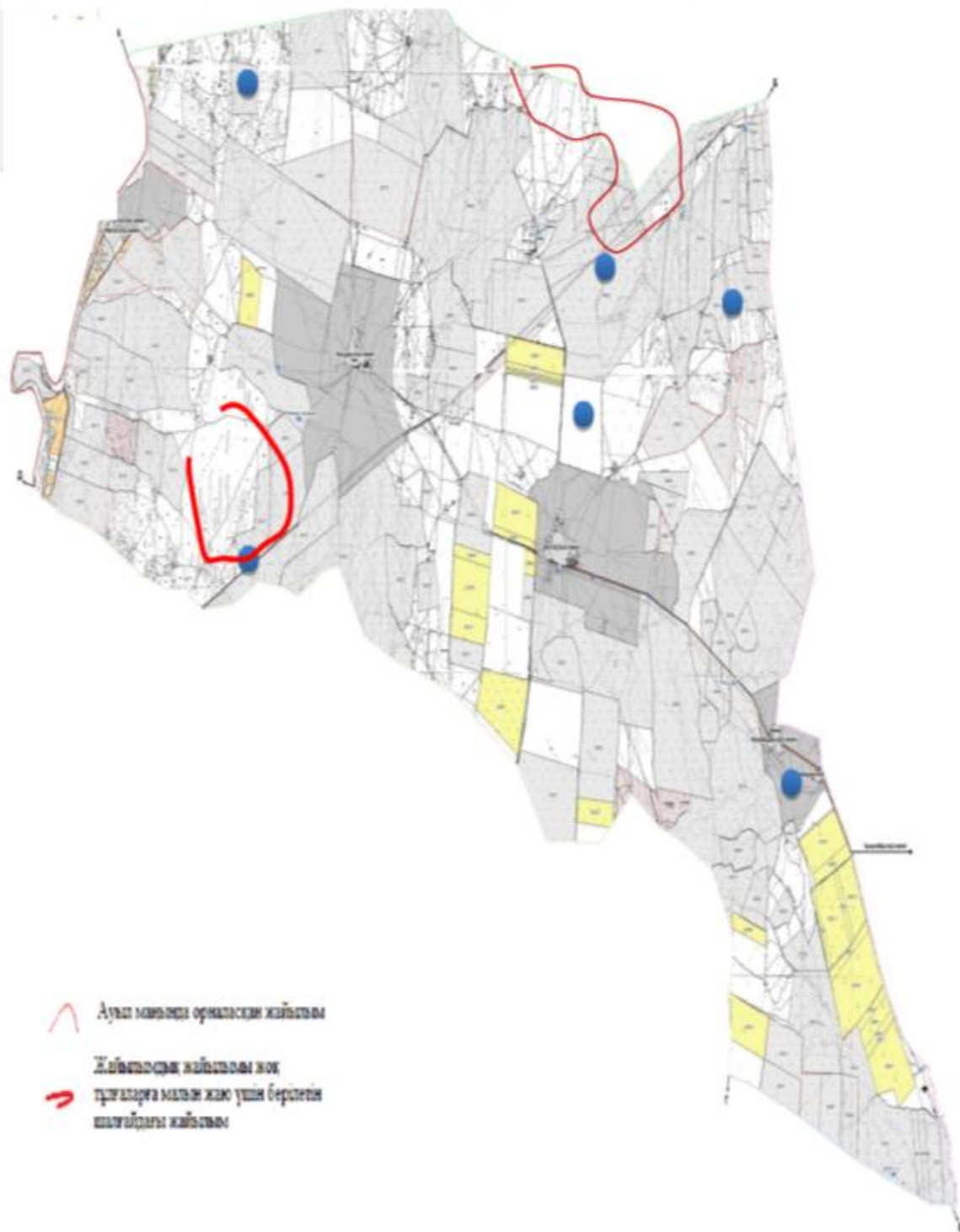
Сарыағаш ауданының Әлімтау ауылдық округі бойынша жайылым айналымдарының қолайлы схемасы мен жайылымдардың, оның ішінде сыртқы, ішкі шекаралары мен алаңдары, жайылымдық инфрақұрылым объектілері белгіленген картасы



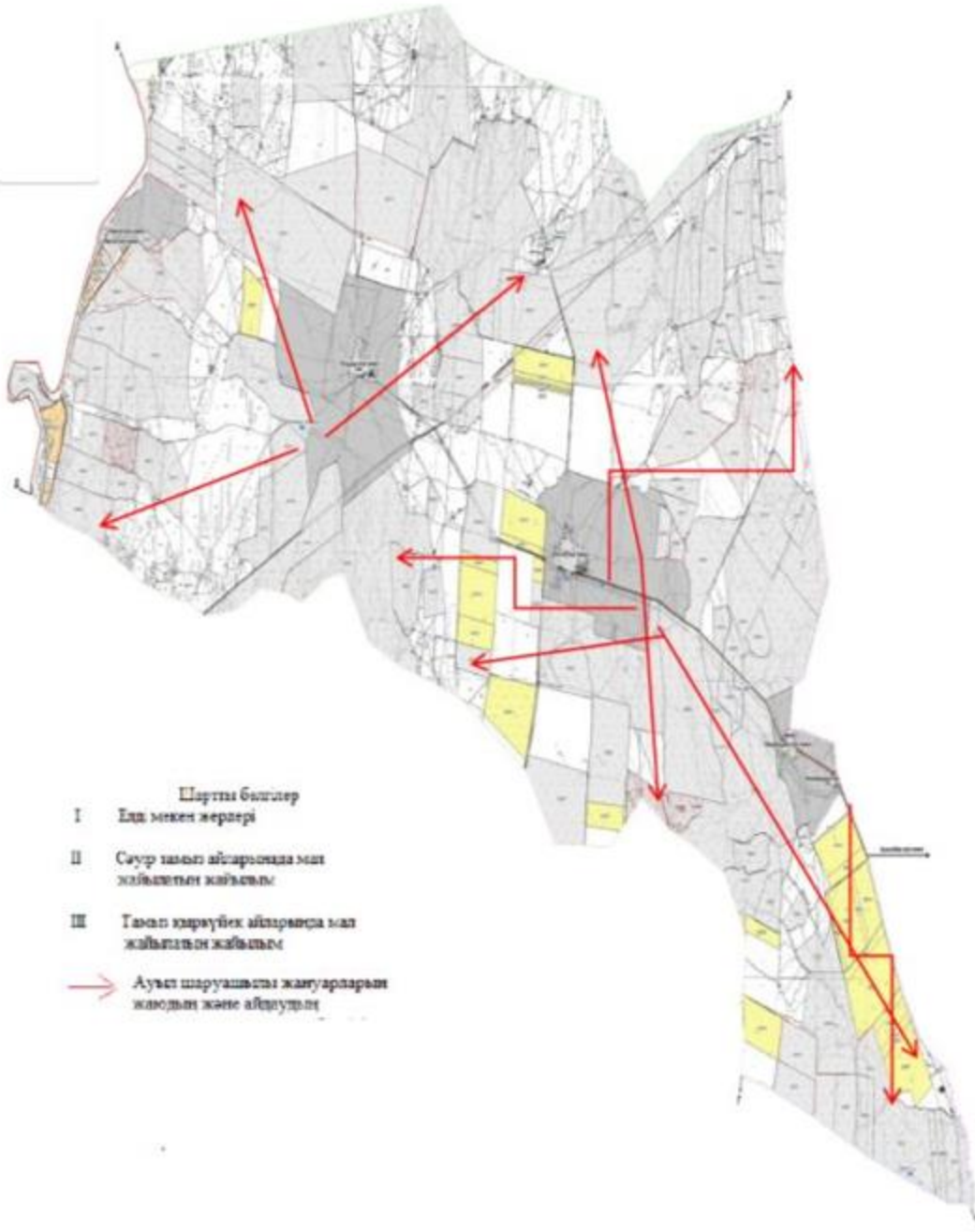
Сарыағаш ауданының Әлімтау ауылдық округі бойынша жайылым пайдаланушылардың су тұтыну нормасына сәйкес жасалған су көздеріне (көлдерге, өзендерге, тоғандарға, суару немесе суландыру каналдарына, құбырлы немесе шахталы құдықтарға) қол жеткізу схемасы



Сарыағаш ауданының Әлімтау ауылдық округі бойынша жайылымы жоқ жеке және (немесе) заңды тұлғалардың ауыл шаруашылығы жануарларының мал басын орналасатыру үшін жайылымдарды қайта бөлу және оны берілетін ауыл маңындағы және шалғайдағы жайылымдарға ауыстыру схемасы және аудандық маңызы бар қала, кент, ауыл, ауылдық округ маңында орналасқан жайылымдармен қамтамасыз етілмеген жеке және (немесе) заңды тұлғалардың ауыл шаруашылығы жануарларының мал басын шалғайдағы жайылымдарға орналастыру схемасы

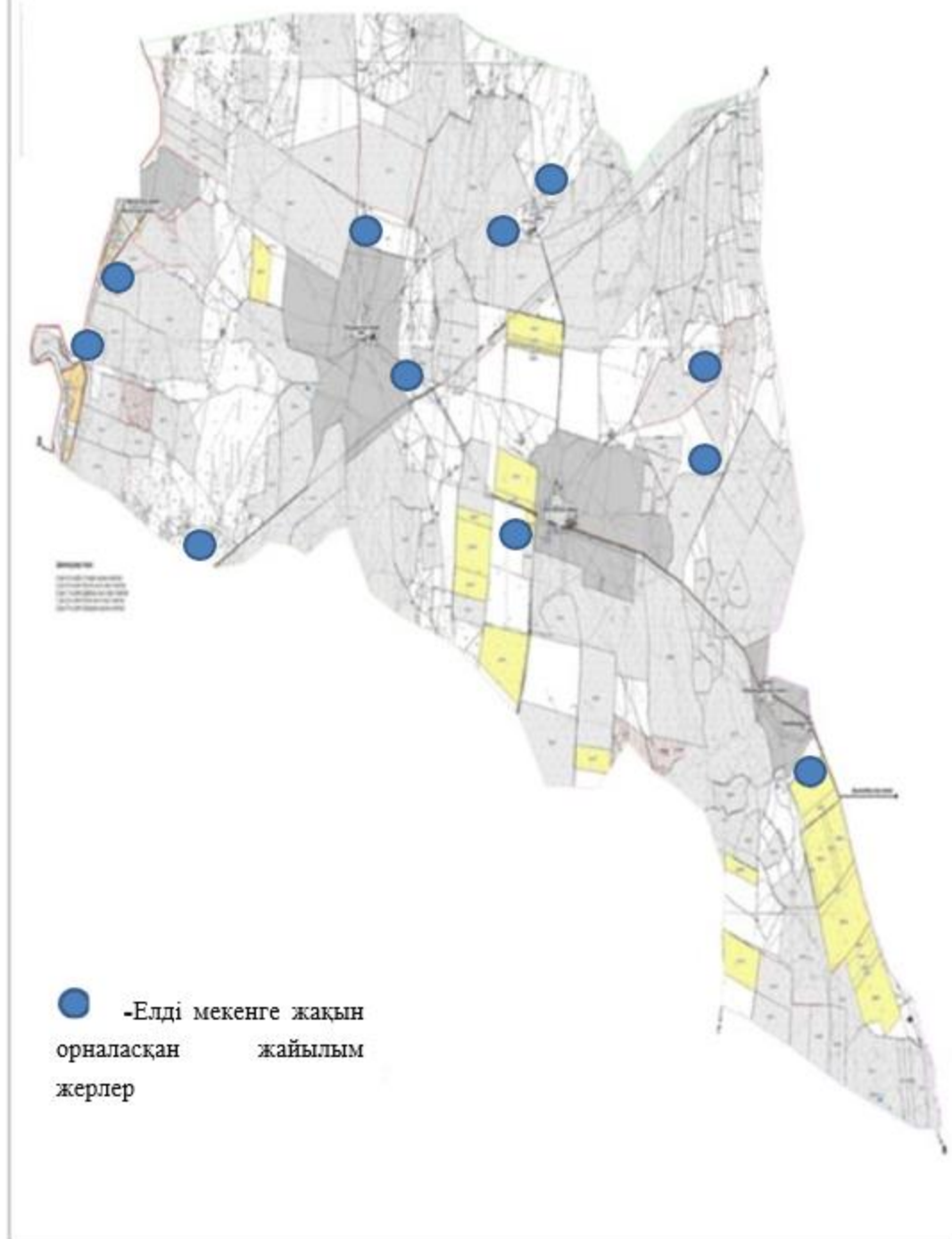


Сарыағаш ауданының Әлімтау ауылдық округі бойынша ауыл шаруашылығы жануарларын жаяудың және айтаудың маусымдық маршруттарын белгілейтін жайылымдарды пайдалану жөніндегі күнтізбелік графигі





Әлімтау ауылдық округі бойынша  
жайылымы жоқ жеке және (немесе) заңды тұлғалардың ауыл шаруашылығы  
жануарларының мал басын орналастыру үшін жайылымдарды қайта бөлу және оны  
берілетін 8623,0 гектар жайылымдарға ауыстыру схемасы



3. Дарбаза ауылдық округі  
Орталығы – Дарбаза ауылы.

Елді мекендері- Дарбаза, Жаңа ауыл, Таскұдық, Ердәуіт, Құрысай, 51-разъезд,  
Сарысу, 50-разъезд.

Округтің жалпы жер көлемі- 77 600 гектар.

Оның ішінде:

ауыл шаруашылық жер- 74 365 гектар;

жалпы егістік- 18 596 гектар;

жайылым жер- 51 951 гектар.

Елді мекендер бойынша ауыл шаруашылығы жануарлары мал басының саны туралы деректер:

№	Елді мекен	Түйе	Жылқы	Ірі кара мал	Ұсақ мал
1	Дарбаза	-	991	1098	15369
2	Бесқұдық	-	132	157	10328
3	Тасқұдық	-	64	1317	13685
4	Ердәуіт	-	35	848	11299
5	Құрысай	-	604	1652	11681
6	51-разъезд	-	45	652	12358
7	Сарысу	-	71	1026	15987
8	50-разъезд	-	95	202	7454
	Барлығы	-	2037	4952	28161

Ветеринариялық-санитариялық мекемелер туралы деректер:

№	Елді мекен	Ветеринариялық станциялар	Ұсақ малдарды шомылдыру орындары	Жасанды ұрықтандыру пунктері	Биотермиялық шұңқырлар
1	Дарбаза	1	2	-	1
2	Жаңа ауыл	-	1	-	-
3	Тасқұдық	-	1	-	-
4	Ердәуіт	-	1	-	-
5	Құрысай	-	1	-	-
6	51-разъезд	-	1	-	-
7	Сарысу	-	1	-	-
8	50-разъезд	-	-	-	-
	Барлығы	1	8	-	1

Ауыл шаруашылығы жануарларын жаюдың және айдаудың маусымдық маршруттарын белгілейтін жайылымдарды пайдалану жөніндегі күнтізбелік графигі. Сонымен қатар жайылымның кезеңінің ұзақтығы:

№	Жайылым аймаққа малдардың айдап шығарылу мерзімі	Жайылым аймаққа шығарылған малдардың қайтарылу мерзімі	Ескерту
1	Сәуір-мамыр	Тамыз-қыркүйек	

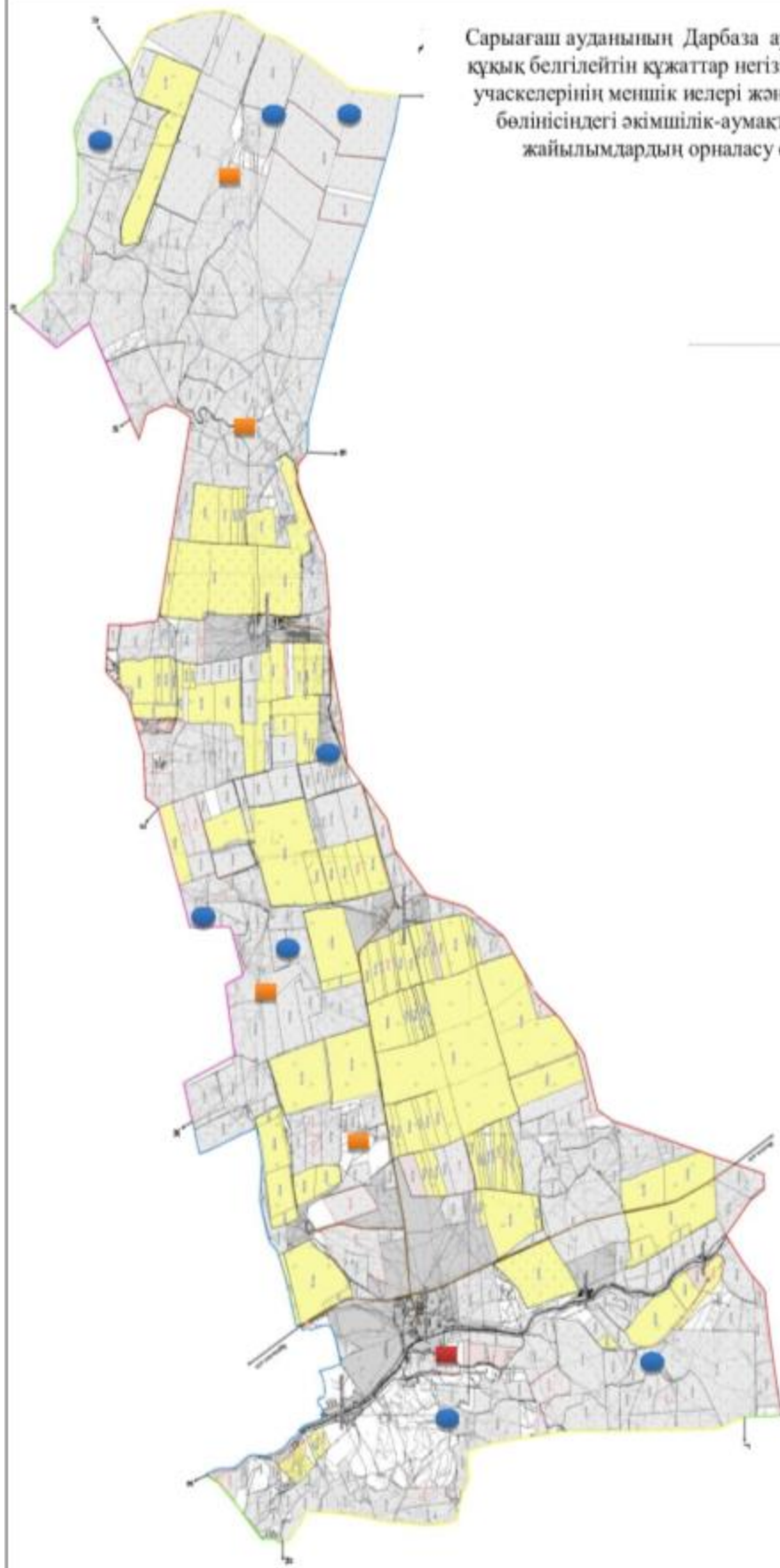
Ауыл шаруашылығы жануарларының мал басына шаққандағы жайылымның қажеттілігі туралы кестесі:

--	--	--	--

№	Елді мекендер	Елді мекендердегі жалпы жайылымның жер көлемі, гектар	Мал басы мен қажетті жайылымдық жер көлемі, гектар									
			Түйе			Жылқы						
			Жалпы	Жайылымды қажетпейтін, қолда ұсталынатын	Қажететіндігі, бас	Жалпы	Жайылымды қажетпейтін, қолда ұсталынатын	Қажететіндігі, бас	Гектар нормасы	Қажетті жайылым, гектар (=19*20)	Қажетті жайылыммен қажетті жайылымның айырмасы, (-,+) (=3-22)	
1	2	3	4	5	6	7	8	9	10	11		
1	Дарбаза	20208				991	76	735	9	6615		
2	Бесқұдық	2171				132	12	120	9	1080		
3	Тасқұдық	2940				64	11	53	9	477		
4	Ердәуіт	2508				35	5	30	9	270		
5	Құрысай	2047				604	11	593	9	5337		
6	51разьезд	16177				45	14	31	9	279		
7	Сарысу	4100				71	42	29	9	261		
8	50 разьезд	1800				95	16	79	9	711		
	Барлығы	51951				2037	367	1670		15033		
Мал басы мен қажетті жайылымдық жер көлемі, гектар												
Ірі қара					Ұсақ мал							
Жалпы	Жайылымды қажетпейтін, қолда ұсталынатын	Қажететіндігі, бас	Гектар нормасы	Қажетті жайылым, гектар (=14*15)	Жалпы	Жайылымды қажетпейтін, қолда ұсталынатын	Қажететіндігі, бас	Гектар нормасы	Қажетті жайылым, гектар (=19*20)	Жалпы қажет жайылым жер көлемі, гектар (11+16+21)	Елді мекендердің жалпы жайылыммен қажетті жайылымның айырмасы, (-,+) (=3-22)	
12	13	14	15	16	17	18	19	20	21	22	23	
1098	253	845	8	6760	15369	1462	13907	2	27814	41189	-20981	

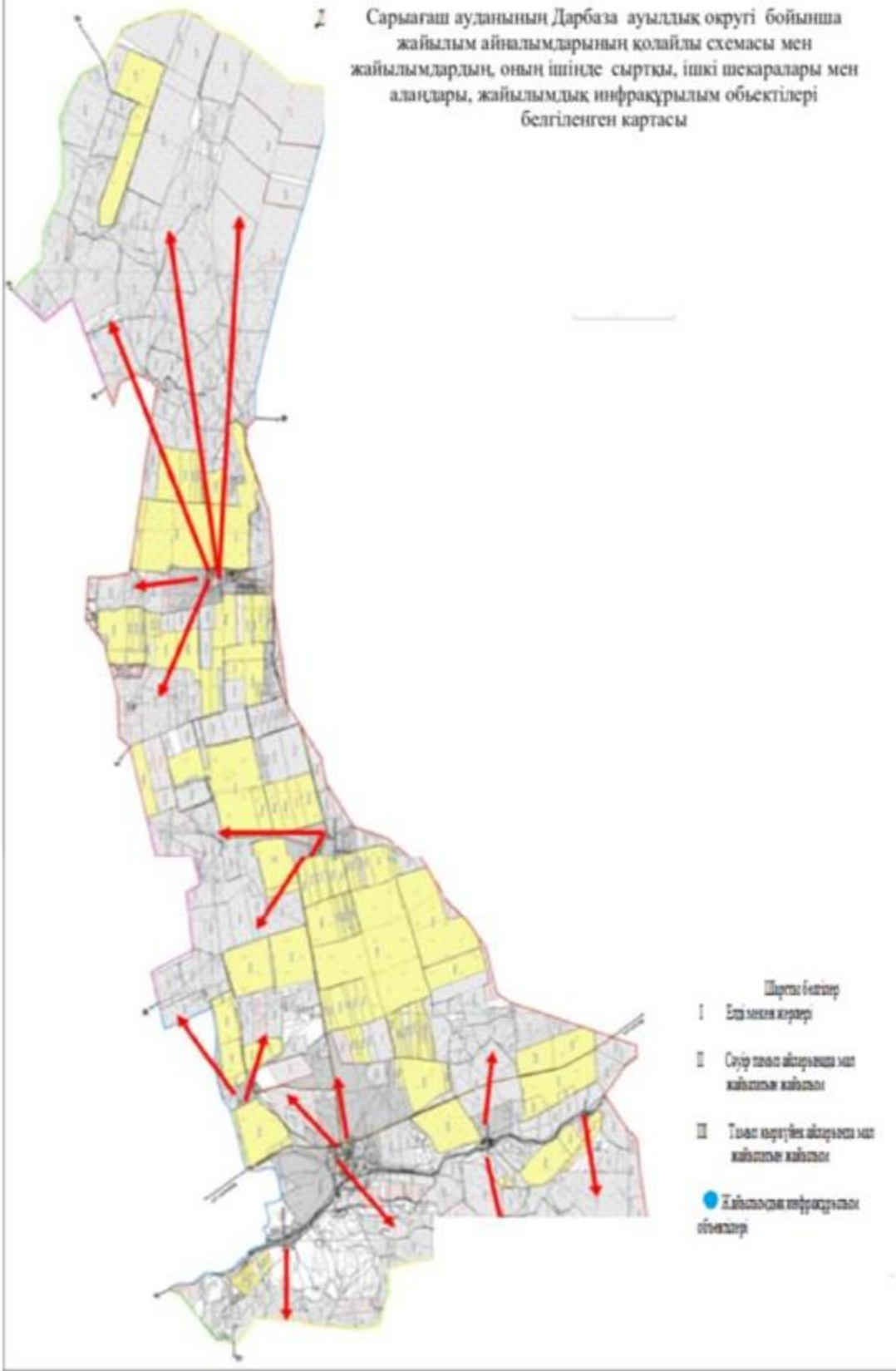
157	64	93	8	744	103 28	634	9694	2	19388	21212	-19041
1317	32	128 5	8	102 80	136 85	1180	12505	2	25010	35767	-32827
848	68	780	8	624 0	112 99	1462	9837	2	19674	26184	-23676
1652	48	160 4	8	128 32	116 81	2103	9578	2	19156	37325	-35278
652	52	600	8	480 0	123 58	392	11966	2	23932	29011	-12834
1026	190	836	8	668 8	159 87	381	15606	2	31212	38161	-34061
202	36	166	8	514	745 4	239	7215	2	14430	15655	-13855
6952	743	620 9		488 58	981 61	7853	90308		180616	242923	-190972

Сарыағаш ауданының Дарбаза ауылдық округі бойынша құқық белгілейтін құжаттар негізінде жер санаттары, жер учаскелерінің меншік иелері және жер пайдаланушылар бөлінісіндегі әкімшілік-аумақтық бірлік аумағында жайылымдардың орналасу схемасы (қартасы)

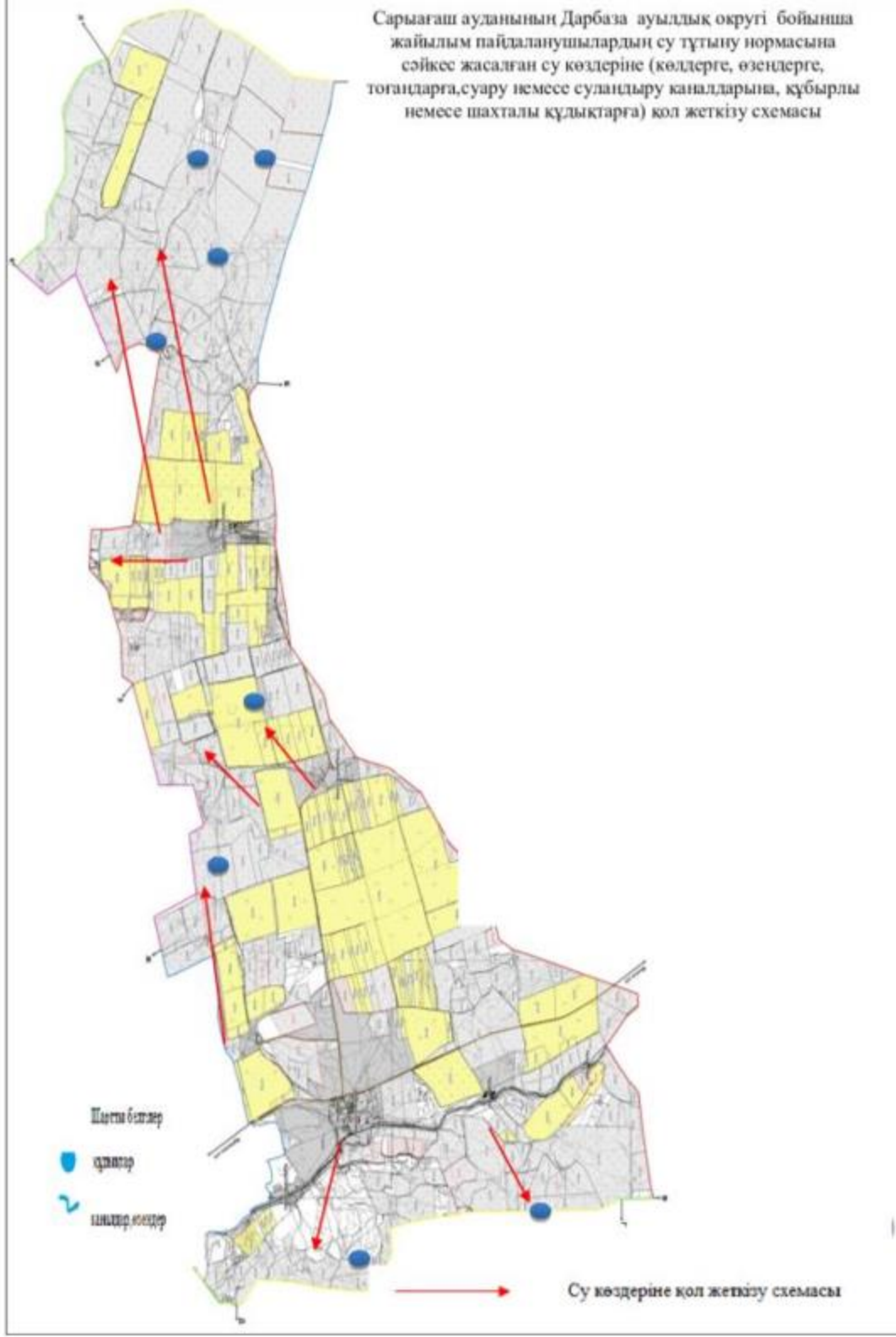


Жер санаттары  
жалпы жер көлемі 77 600  
гектар  
оның ішінде:  
ауыл шаруашылық  
жерлер: 74 365 гектар  
жалпы егістік жерлер:  
18 596 гектар  
жайылым жерлер: 51 951  
гектар.

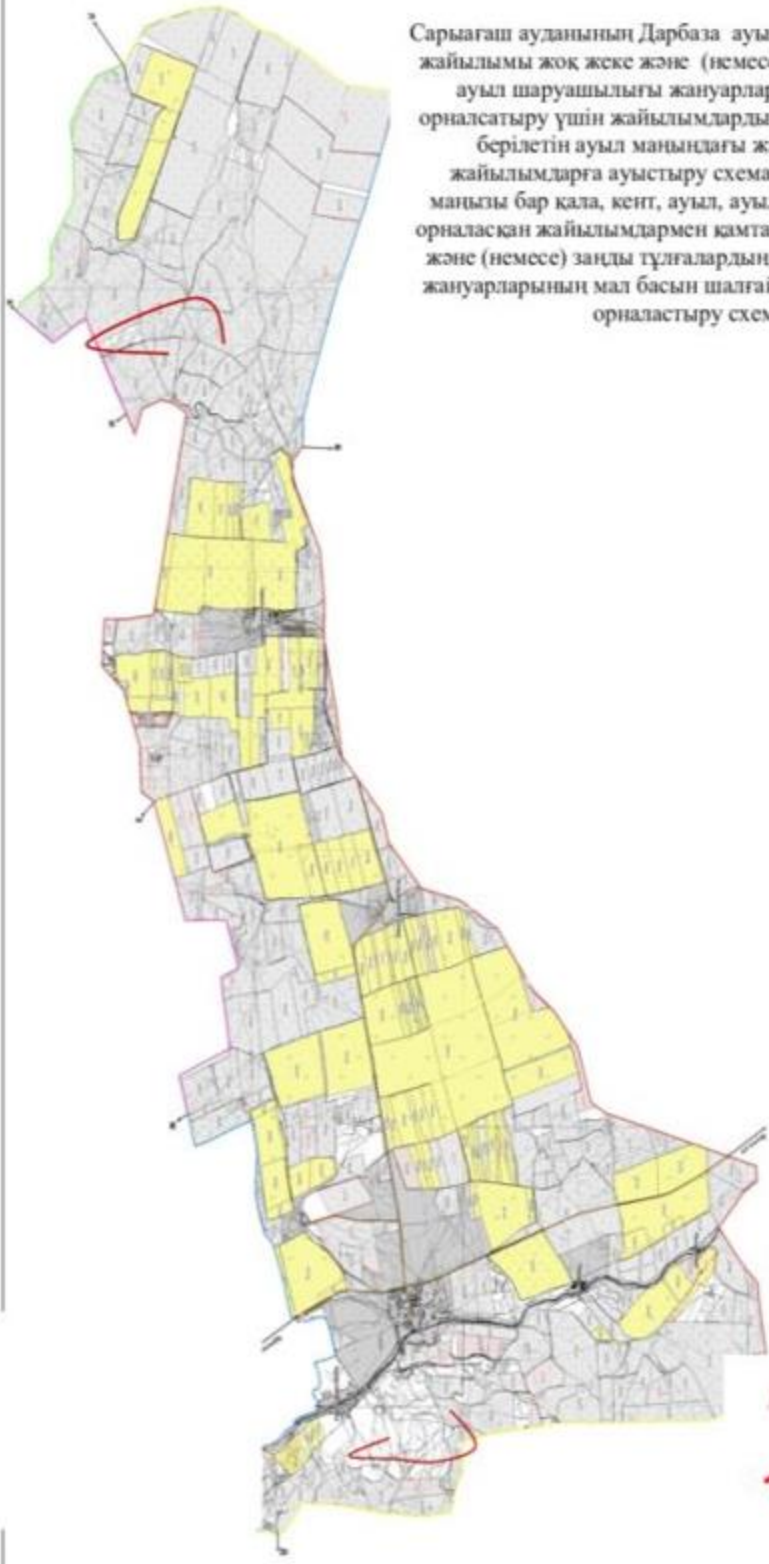
2 Сарыгаш ауданының Дарбаза ауылдық округі бойынша жайылым айналымдарының қолайлы схемасы мен жайылымдардың, оның ішінде сыртқы, ішкі шекаралары мен алаңдары, жайылымдық инфрақұрылым объектілері белгіленген картасы



Сарыагаш ауданының Дарбаза ауылдық округі бойынша жайылым пайдаланушылардың су тұтыну нормасына сәйкес жасалған су көздеріне (көлдерге, өзендерге, тоғандарға, суару немесе суландыру каналдарына, құбырлы немесе шахталы құдықтарға) қол жеткізу схемасы



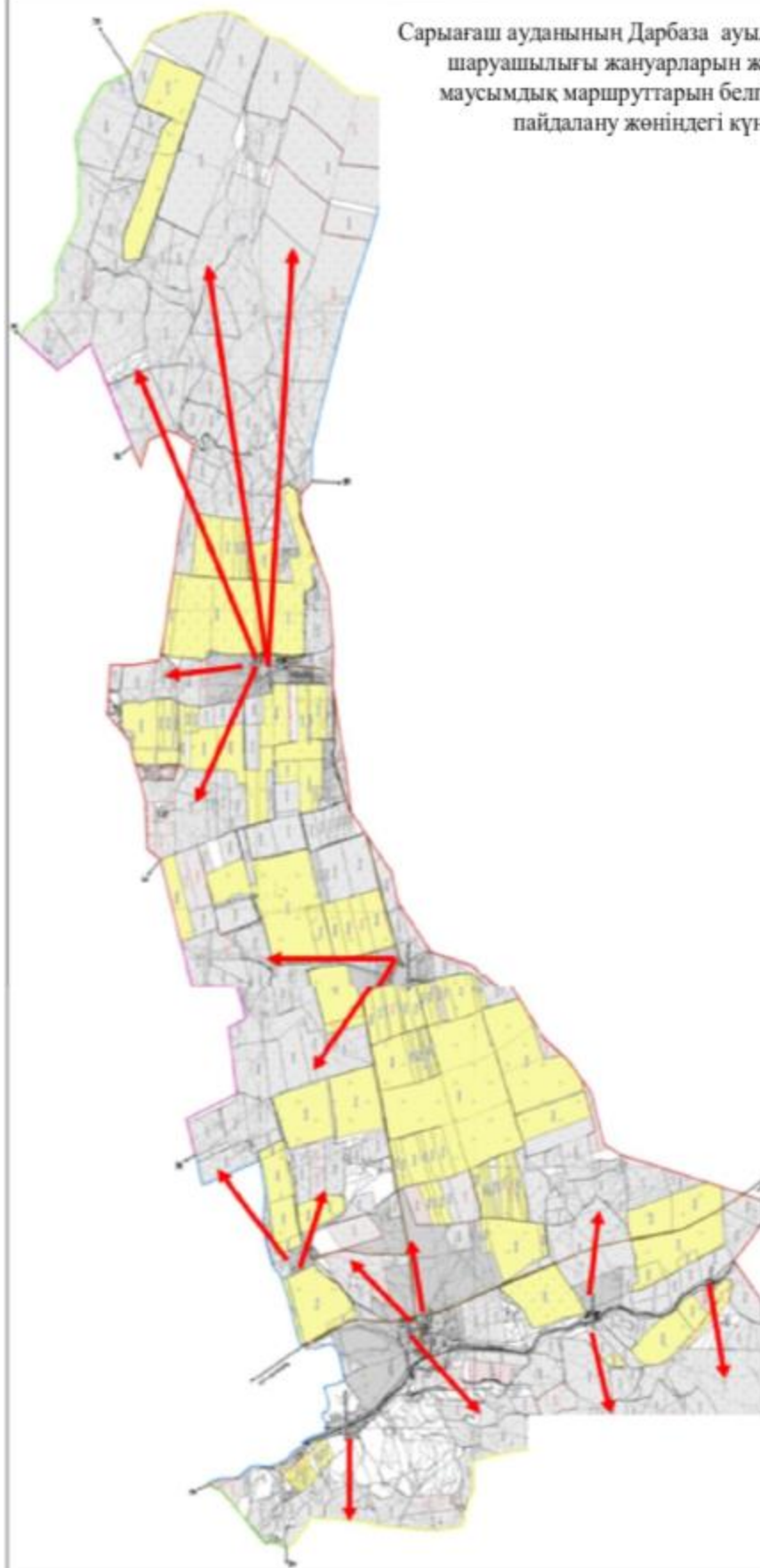
Сарыагаш ауданының Дарбаза ауылдық округі бойынша жайылымы жоқ жеке және (немесе) заңды тұлғалардың ауыл шаруашылығы жануарларының мал басын орналасатыру үшін жайылымдарды қайта бөлу және оны берілетін ауыл маңындағы және шалғайдағы жайылымдарға ауыстыру схемасы және аудандық маңызы бар қала, кент, ауыл, ауылдық округ маңында орналасқан жайылымдармен қамтамасыз етілмеген жеке және (немесе) заңды тұлғалардың ауыл шаруашылығы жануарларының мал басын шалғайдағы жайылымдарға орналастыру схемасы



- Ауыл маңында орналасқан жайылым
- Жайылымға жайылымға көз құлақтары менен және үшін берілетін шалғайдағы жайылым



Сарыағаш ауданының Дарбаза ауылдық округі бойынша ауыл шаруашылығы жануарларын жаюдың және айдаудың маусымдық маршруттарын белгілейтін жайылымдарды пайдалану жөніндегі күнтізбелік графигі



Шартты белгілер

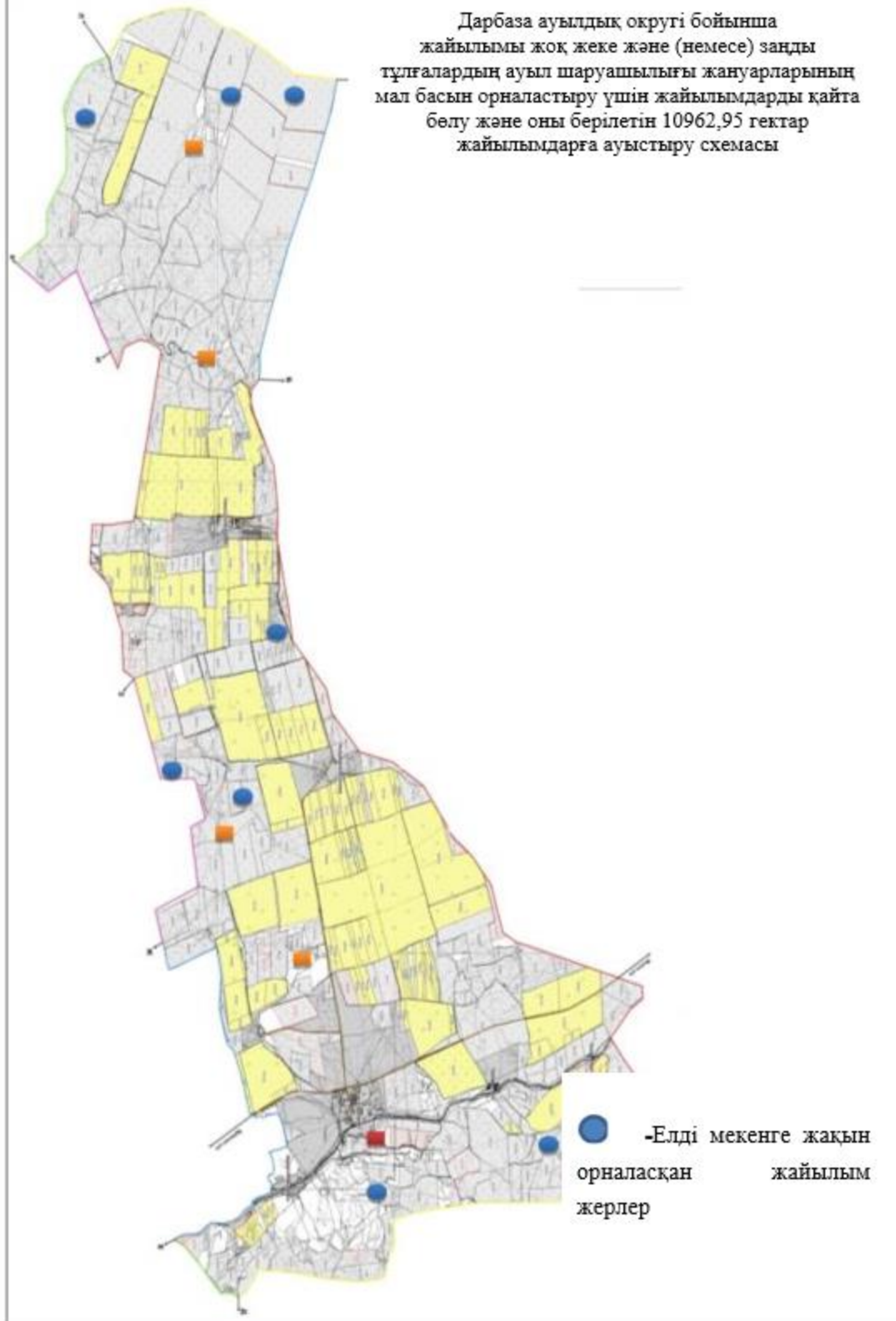
I Елді мекен иеріері

II Сөзур тельес айтарынде мал жайылытын жайылытын

III Тамбыл кыртүйін айтарынде мал жайылытын жайылытын

→ Ауыл шаруашылығы жануарларын жайаудың және айдаудың маусымдық маршрут белгісі

Дарбаза ауылдық округі бойынша  
жайылымы жоқ жеке және (немесе) заңды  
тұлғалардың ауыл шаруашылығы жануарларының  
мал басын орналастыру үшін жайылымдарды қайта  
бөлу және оны берілетін 10962,95 гектар  
жайылымдарға ауыстыру схемасы

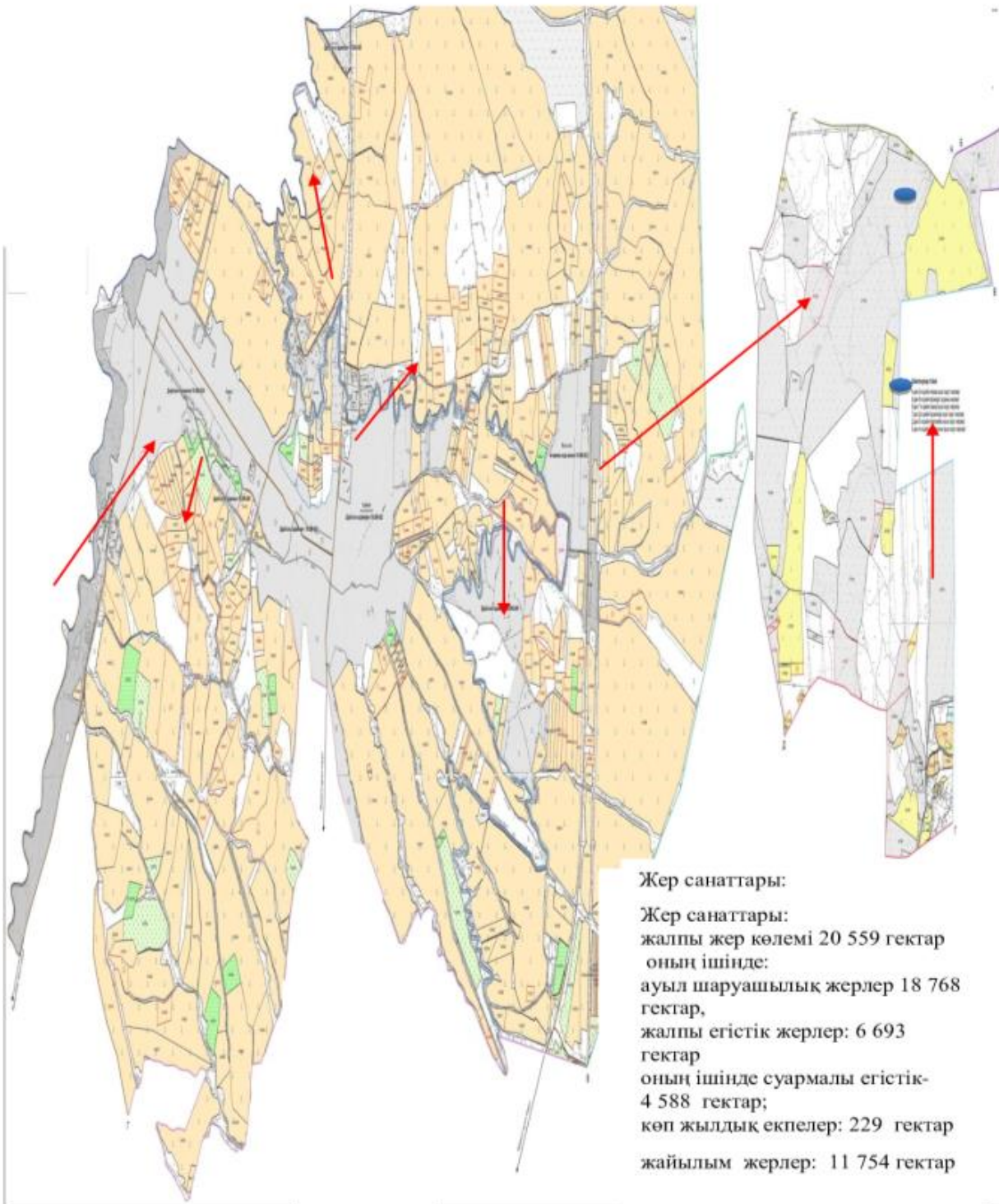


4. Дербісек ауылдық  
Орталығы – Дербісек ауылы.  
Елді мекендері- Дербісек, Атамекен.  
Округтің жалпы жер көлемі- 20 559 гектар.

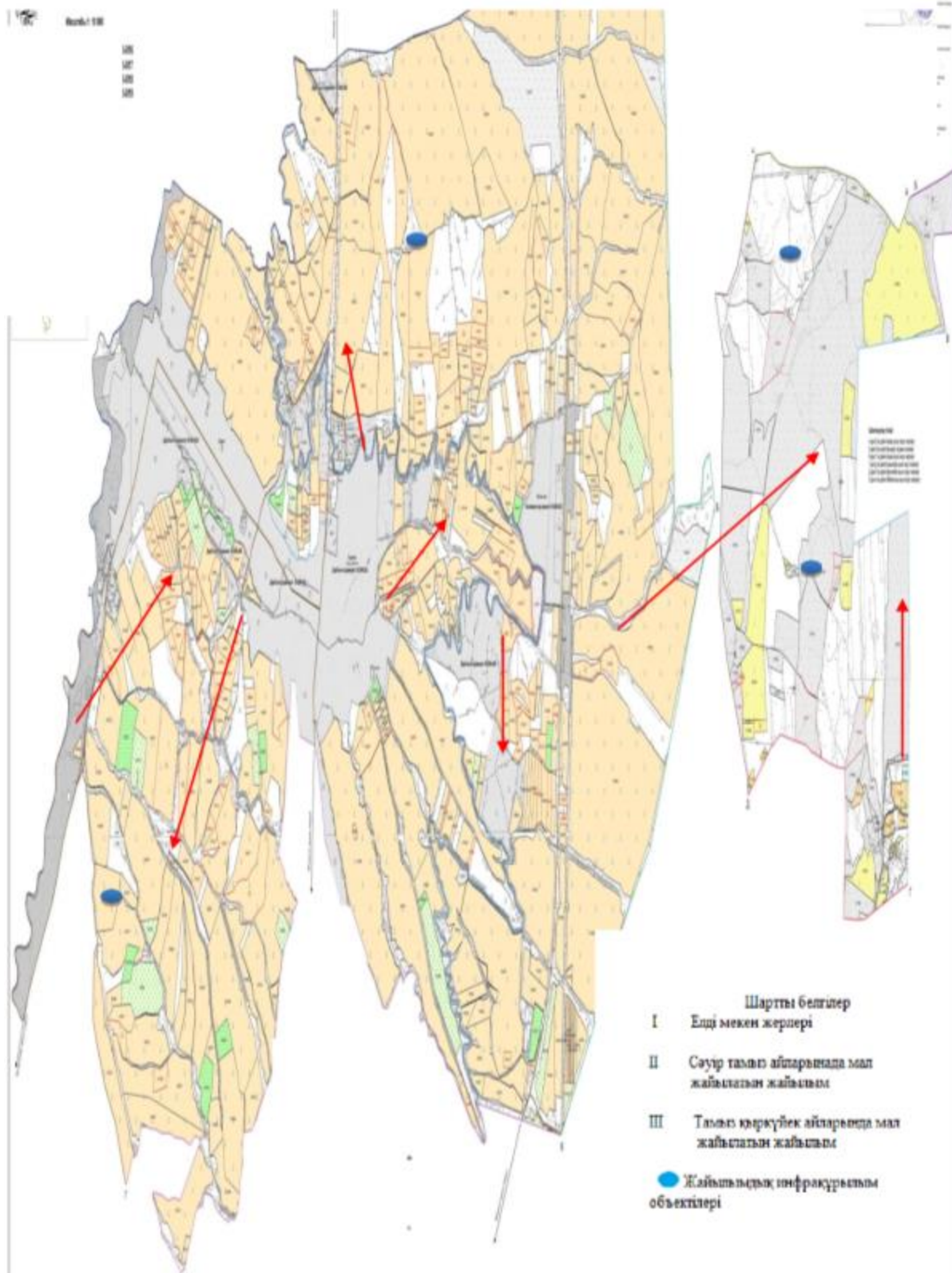


1	2	3	4	5	6	7	8	9	10	11	
1	Дербісек	6781				159 6	273	132 3	9	119 07	
2	Атамекен	4973				671	135	536	9	482 4	
	Барлығы	11754				226 7	408	185 9		167 30	
Мал басы мен қажетті жайылымдық жер көлемі,гектар											
Ірі қара						Ұсақ мал					
Жалпы	Жайылымдық қажет етпейтін, қолда ұсталынатын	Қажет ететіндігі, бас	Гектар нормасы	Қажетті жайылым, гектар (= 14*15)	Жалпы қажет етпейтін, қолда ұсталынатын	Қажет ететіндігі, бас	га, нормасы	Қажетті жайылым, гектар (=19*20)	Жалпы қажет жайылым жер көлемі, гектар (11+16+21)	е.м. жалпы жайылыммен қажетті жайылымның айырмасы, (-,+)= (3-12)	
12	13	14	15	16	17	18	19	20	21	22	23
5553	372	5181	8	414 48	326 51	976	31675	2	63350	116705	-109924
1094	160	934	8	747 2	274 8	440	2308	2	4616	16912	-11939
6647	532	6115		489 22	353 99	141 6	33983		67966	133617	-121864

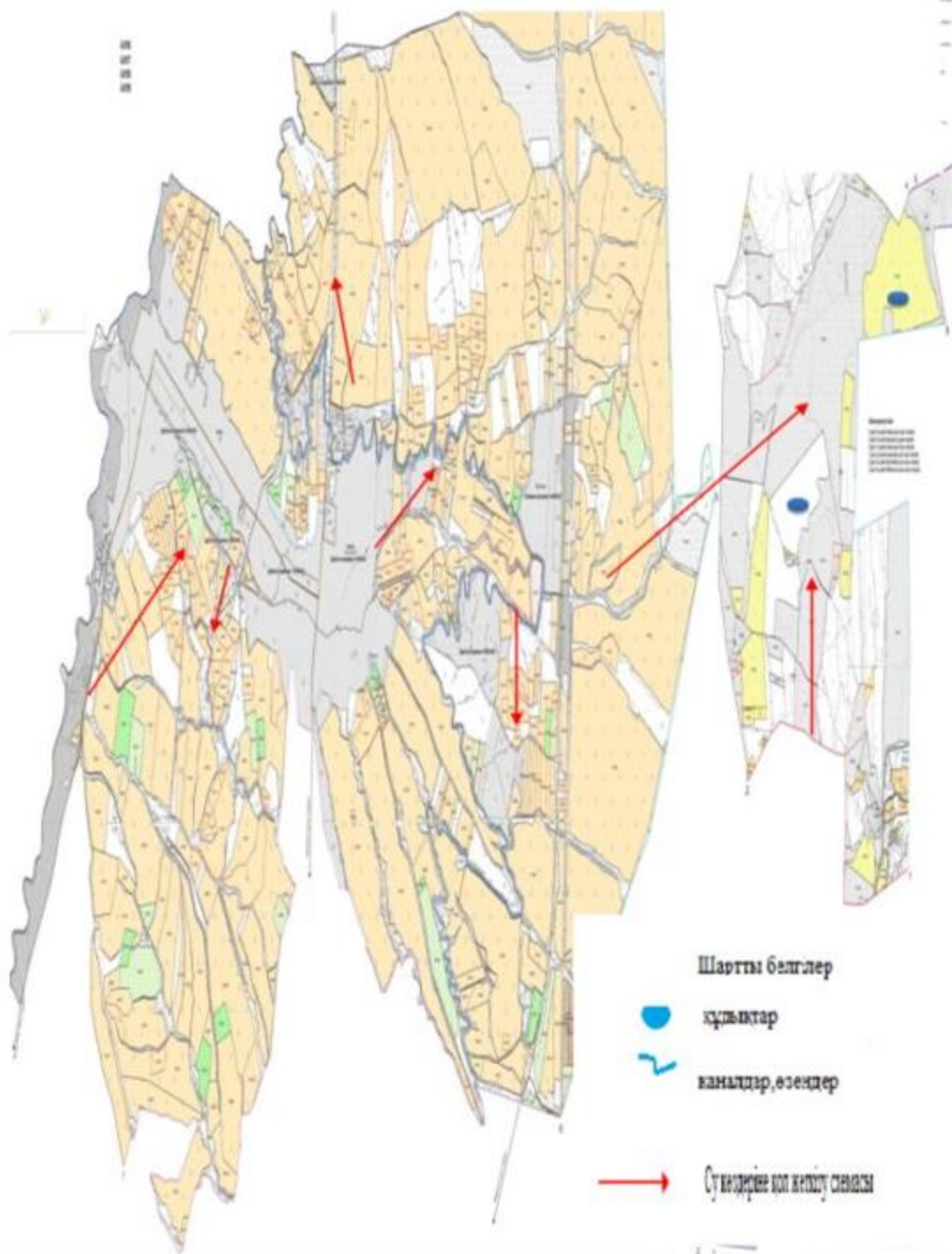
Сарыағаш ауданының Дербісек ауылдық округі бойынша құқық белгілейтін құжаттар негізінде жер санаттары, жер учаскелерінің меншік иелері және жер пайдаланушылар бөлінісіндегі әкімшілік-аумақтық бірлік аумағында жайылымдардың орналасу схемасы (картасы)



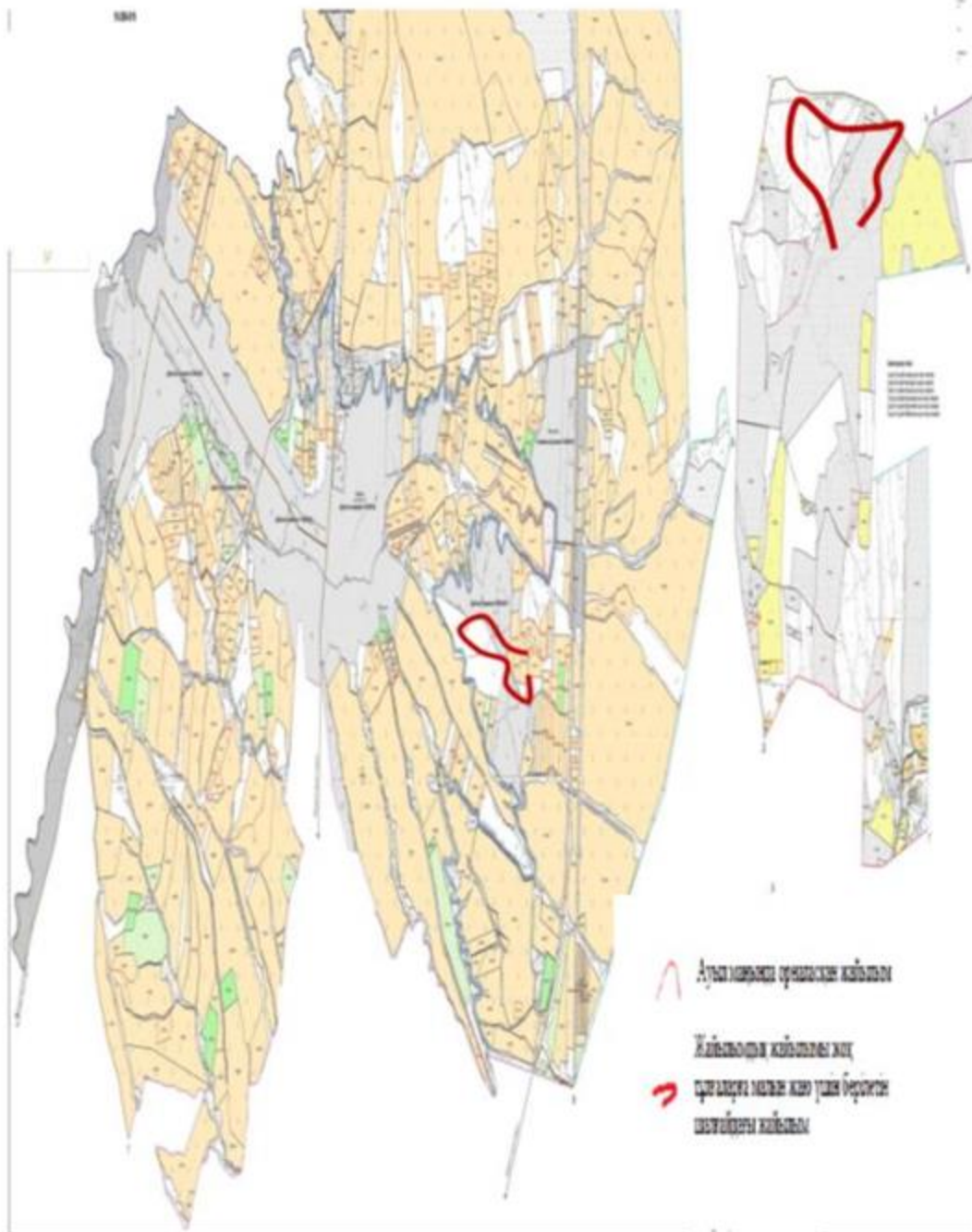
Сарыағаш ауданының Дарбаза ауылдық округі бойынша жайылым айналымдарының қолайлы схемасы мен жайылымдардың, оның ішінде сыртқы, ішкі шекаралары мен алаңдары, жайылымдық инфрақұрылым объектілері белгіленген картасы



Сарыагаш ауданының Дербісек ауылдық округі бойынша жайылым пайдаланушылардың су тұтыну нормасына сәйкес жасалған су көздеріне (көлдерге, өзендерге, тоғандарға, суару немесе суландыру каналдарына, құбырлы немесе шахталы құдықтарға) қол жеткізу схемасы

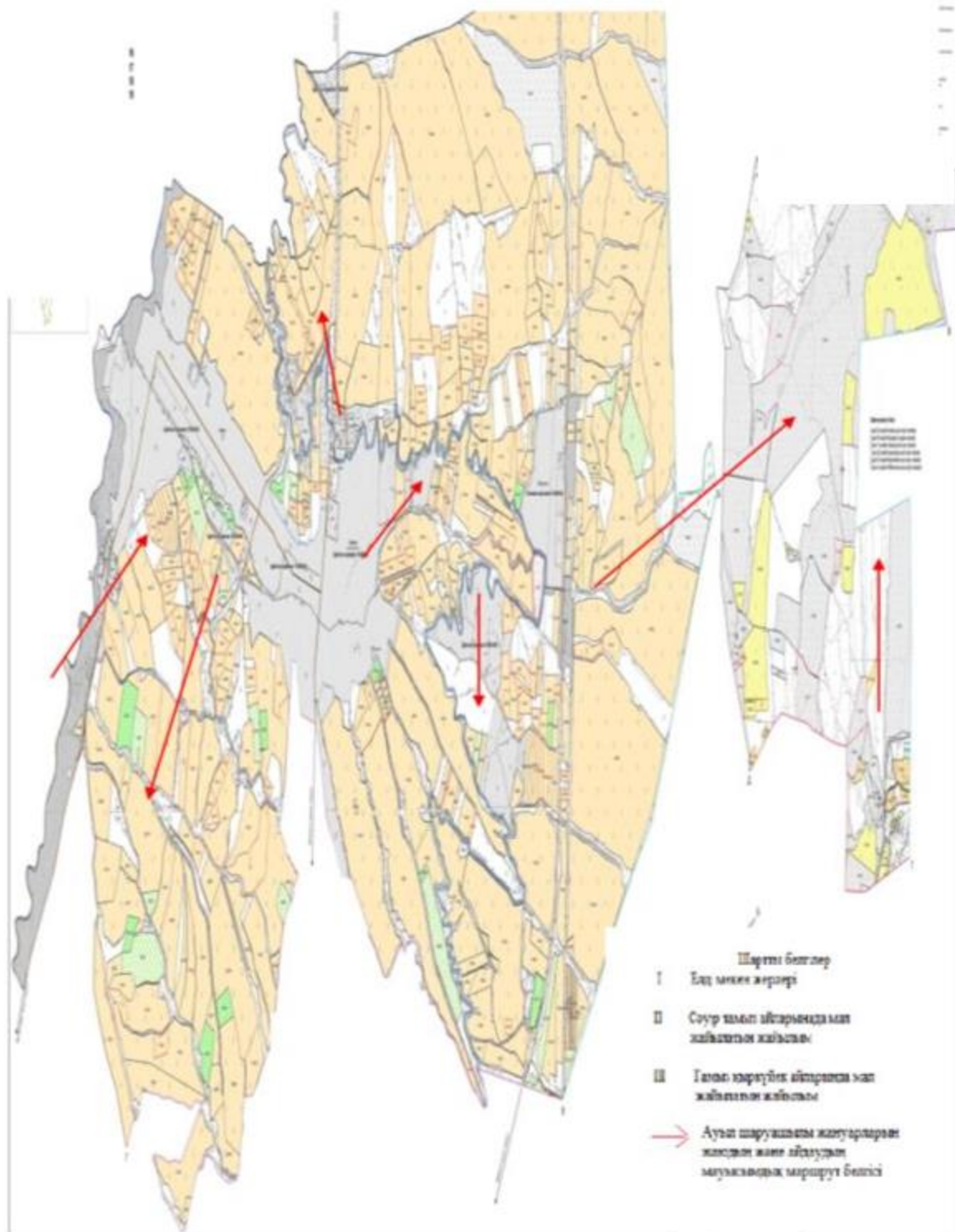


Сарыағаш ауданының Дербісек ауылдық округі бойынша жайылымы жоқ жеке және (немесе) заңды тұлғалардың ауыл шаруашылығы жануарларының мал басын орналасыру үшін жайылымдарды қайта бөлу және оны берілетін ауыл маңындағы және шалғайдағы жайылымдарға ауыстыру схемасы және аудандық маңызы бар қала, кент, ауыл, ауылдық округ маңында орналасқан жайылымдармен қамтамасыз етілмеген жеке және (немесе) заңды тұлғалардың ауыл шаруашылығы жануарларының мал басын шалғайдағы жайылымдарға орналастыру схемасы

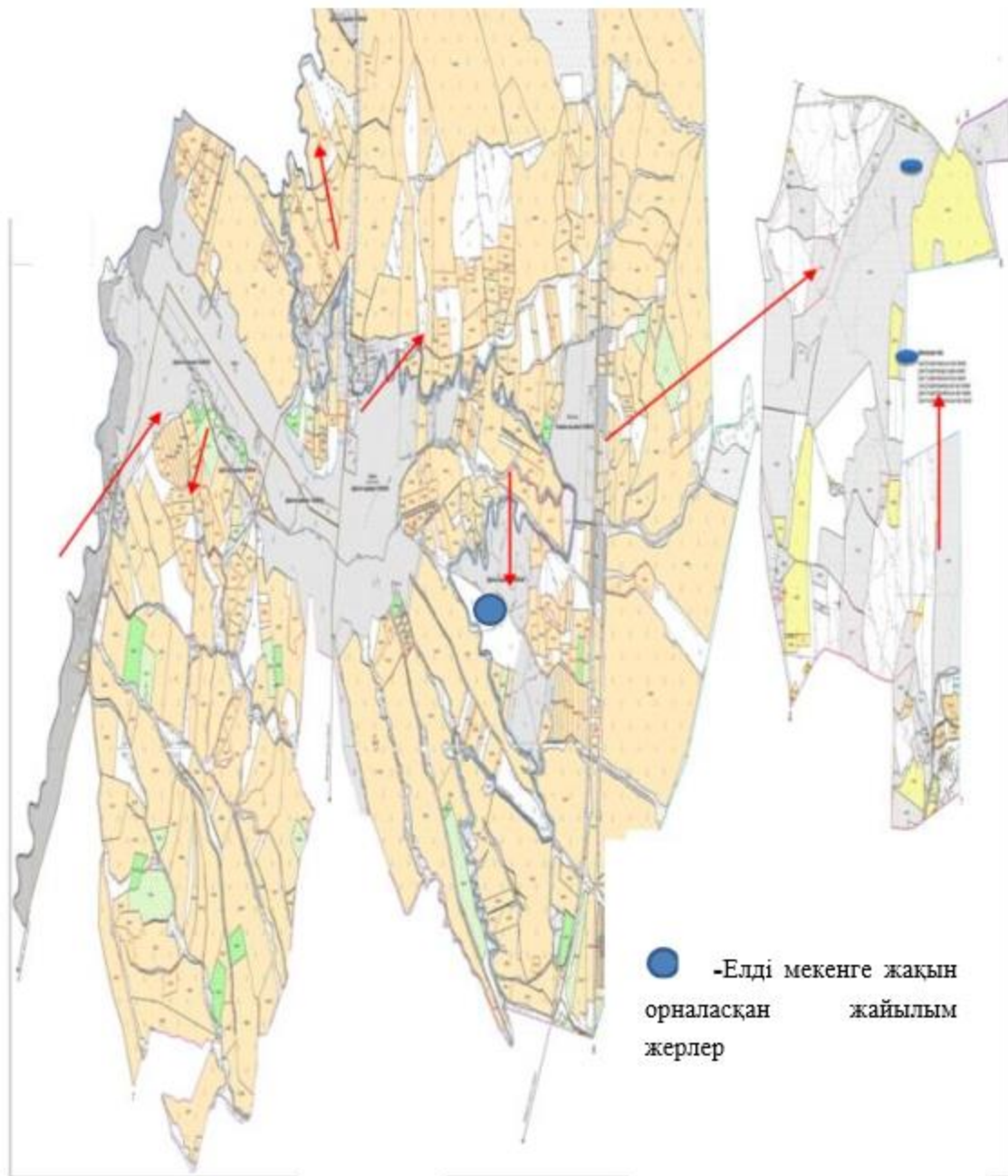




Сарыагаш ауданының Дербісек ауылдық округі бойынша ауыл шаруашылығы жануарларын жаюдың және айдаудың маусымдық маршруттарын белгілейтін жайылымдарды пайдалану жөніндегі күнтізбелік графигі



Дербісек ауылдық округі бойынша  
жайылымы жоқ жеке және (немесе) заңды тұлғалардың ауыл шаруашылығы жануарларының  
мал басын орналастыру үшін жайылымдарды қайта бөлу және оны берілетін 6,25 гектар  
жайылымдарға ауыстыру схемасы



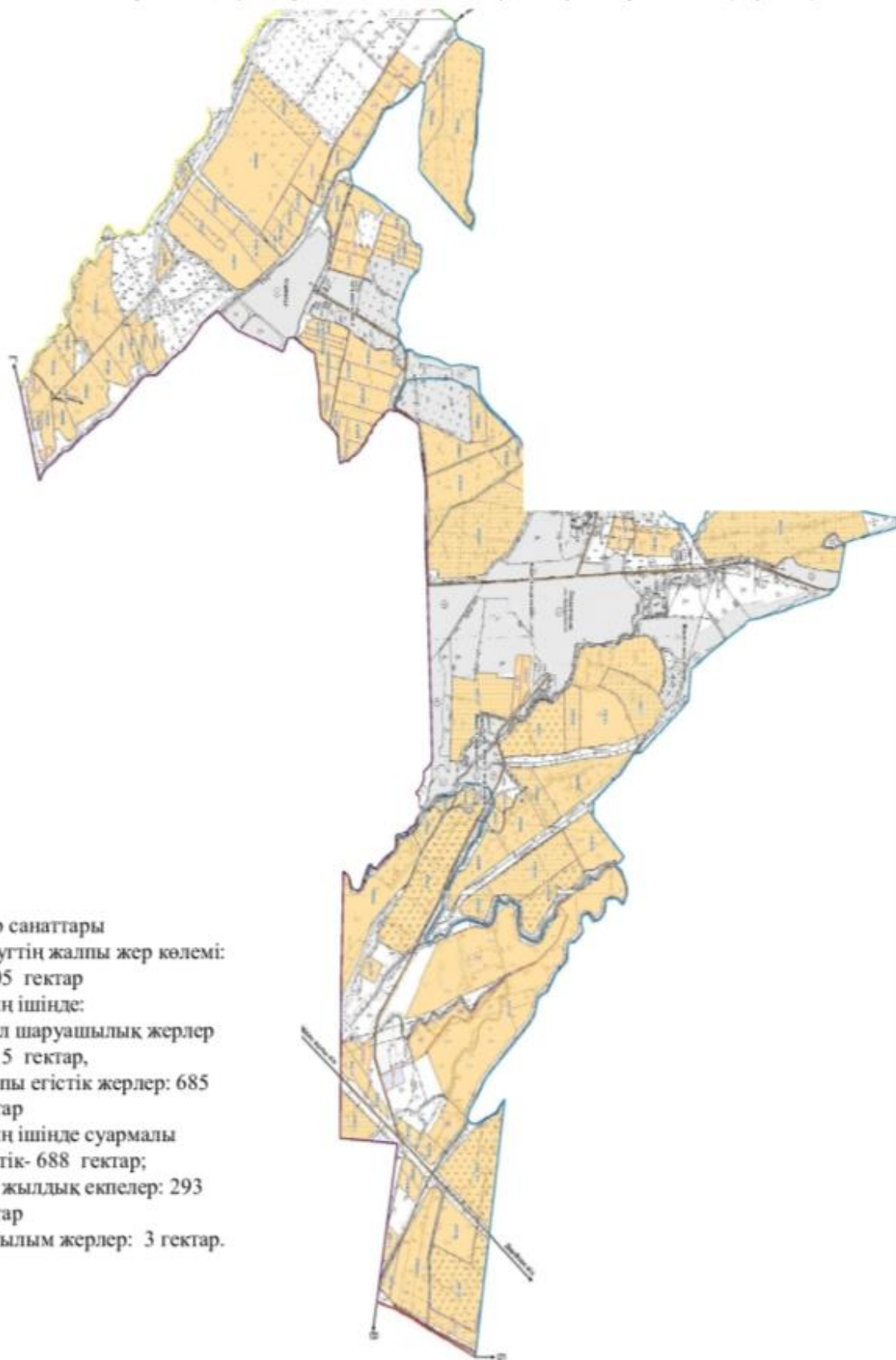
5. Жемісті ауылдық округі  
Орталығы – Жемісті ауылы.  
Елді мекендері- Жемісті, Тың.  
Округтің жалпы жер көлемі- 1 505 гектар.  
Оның ішінде:  
ауыл шаруашылық жер- 1 015 гектар;  
жалпы егістік- 685 гектар;



1	2	3	4	5	6	7	8	9	10	11	12	13
1	Жемісті	3	100	20	80	9	720	685	53	632	8	5056
2	Тың		95	15	80	9	720	600	50	550	8	4400
	Барлығы	3	195	35	160		1439	1285	103	1182		9458

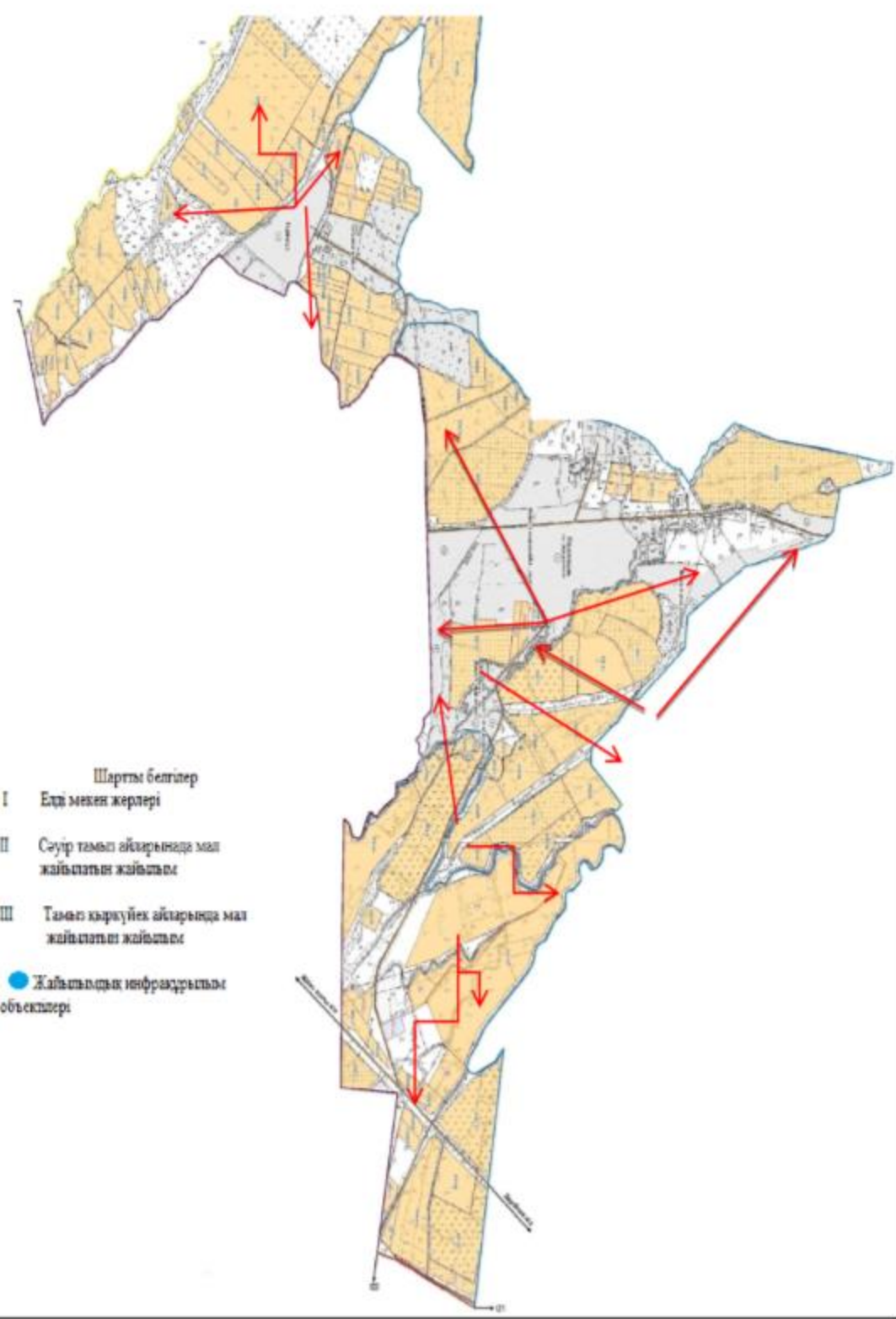
Мал басы мен қажетті жайылымдық жер көлемі, гектар								
Ұсақ мал								
Жалпы	Жайылымды қажетпейтін, қолда ұсталынатын	Қажет ететіндігі, бас	Гектар нормасы	Қажетті жайылым, гектар (=16*17)	Жалпы қажет жайылым жер көлемі, гектар (8+13+18)	Елді мекендердің жалпы жайылыммен қажетті жайылымның айырмасы, (-,+) (=3-19)		
14	15	16	17	18	19	20		
1528	257	1271	2	2542	8318	-8315		
849	100	749	2	1498	6618	-6618		
2377	357	2020		4041	14938	-14935		

Сарыағаш ауданының Жемісті ауылдық округі бойынша құқық белгілейтін құжаттар негізінде жер санаттары, жер учаскелерінің меншік иелері және жер пайдаланушылар бөлінісіндегі әкімшілік-аумақтық бірлік аумағында жайылымдардың орналасу схемасы (картасы)

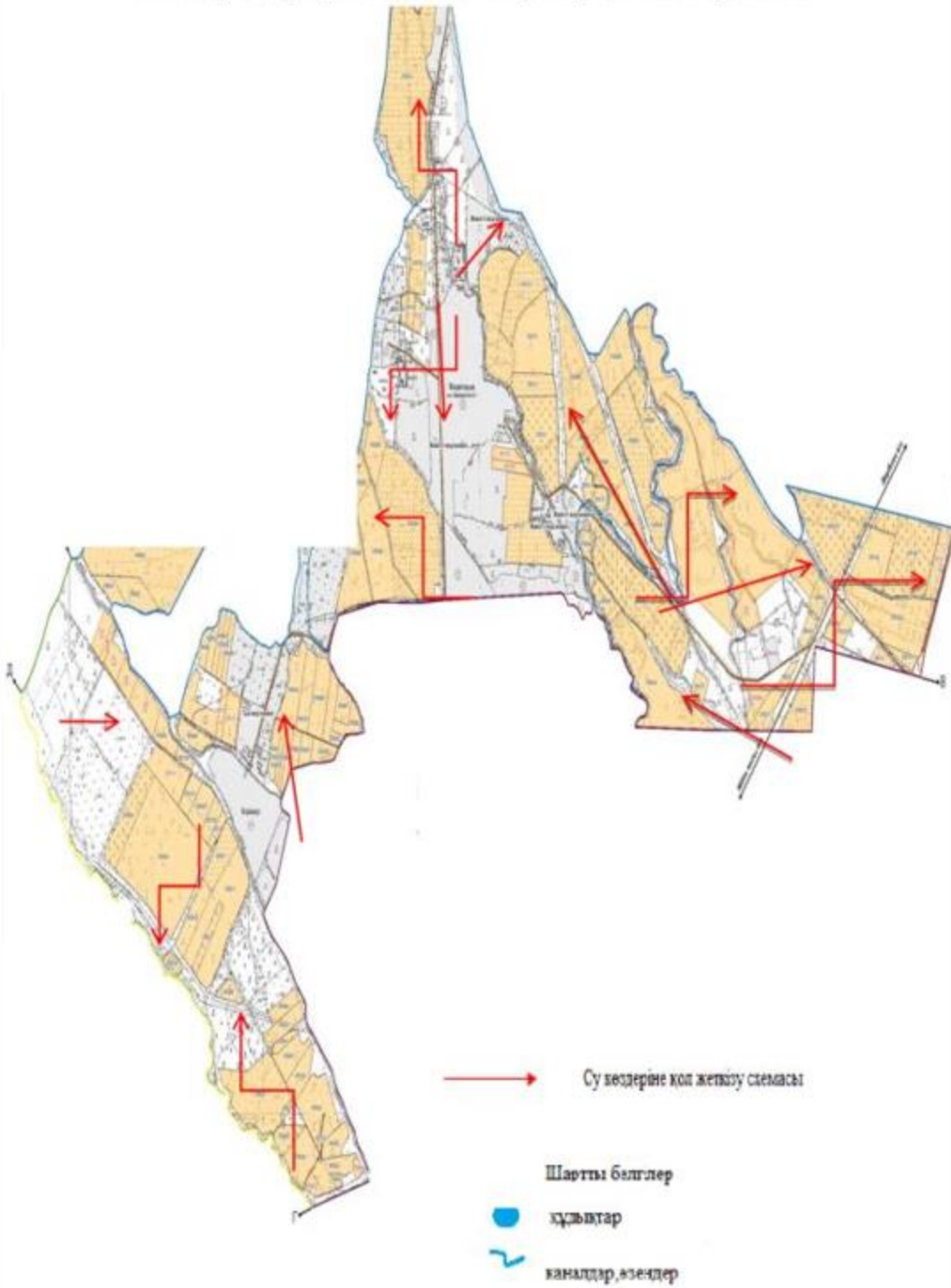


Жер санаттары  
округтің жалпы жер көлемі:  
1 505 гектар  
оның ішінде:  
ауыл шаруашылық жерлер  
1 015 гектар,  
жалпы егістік жерлер: 685  
гектар  
оның ішінде суармалы  
егістік- 688 гектар;  
көп жылдық екпелер: 293  
гектар  
жайылым жерлер: 3 гектар.

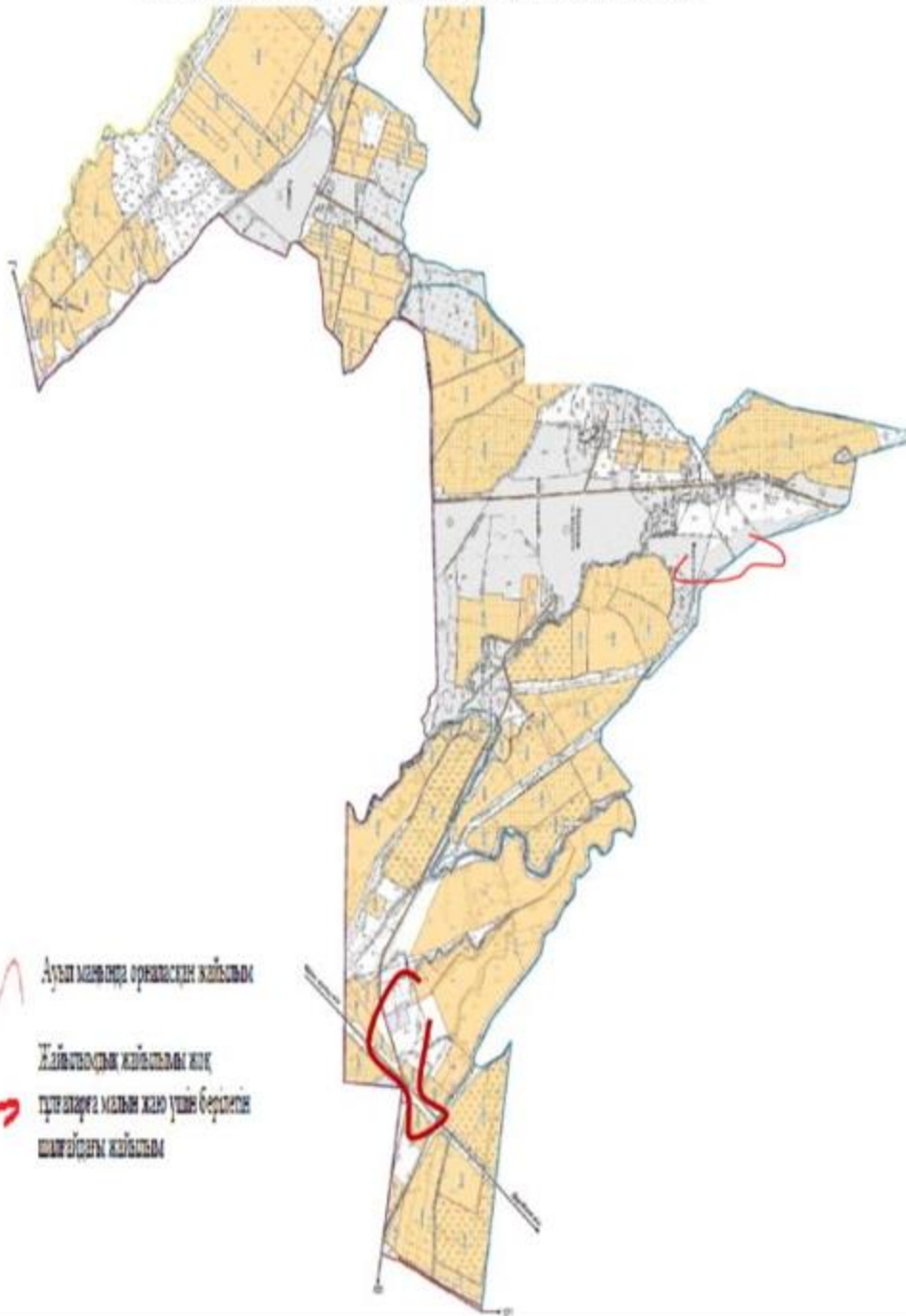
Сарыагаш ауданының Жемісті ауылдық округі бойынша жайылым айналымдарының қолайлы схемасы мен жайылымдардың, оның ішінде сыртқы, ішкі шекаралары мен алаңдары, жайылымдық инфрақұрылым объектілері белгіленген картасы



Сарыагаш ауданының Жемісті ауылдық округі бойынша жайылым пайдаланушылардың су тұтыну нормасына сәйкес жасалған су көздеріне (көлдерге, өзендерге, тоғандарға, суару немесе суландыру каналдарына, құбырлы немесе шахталы құдықтарға) қол жеткізу схемасы

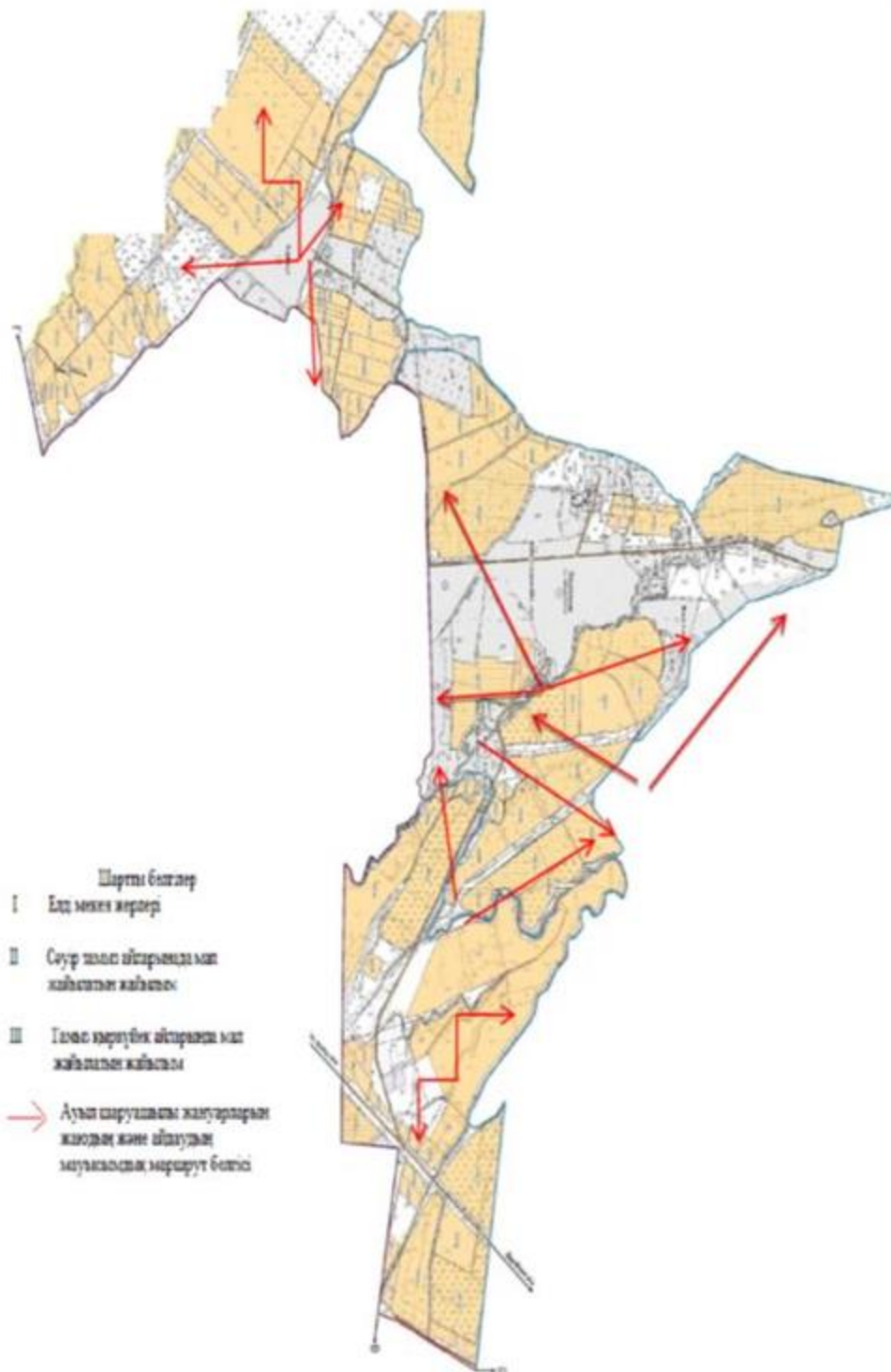


Сарыағаш ауданының Жемісті ауылдық округі бойынша жайылымы жоқ жеке және (немесе) заңды тұлғалардың ауыл шаруашылығы жануарларының мал басын орналасатыру үшін жайылымдарды қайта бөлу және оны берілетін ауыл маңындағы және шалғайдағы жайылымдарға ауыстыру схемасы және аудандық маңызы бар қала, кент, ауыл, ауылдық округ маңында орналасқан жайылымдармен қамтамасыз етілмеген жеке және (немесе) заңды тұлғалардың ауыл шаруашылығы жануарларының мал басын шалғайдағы жайылымдарға орналастыру схемасы





Сарыағаш ауданының Жемісті ауылдық округі бойынша ауыл шаруашылығы жануарларын жаюдың және айдаудың маусымдық маршруттарын белгілейтін жайылымдарды пайдалану жөніндегі күнтізбелік графигі



## 6. Жылға ауылдық округі

Орталығы- Жылға ауылы

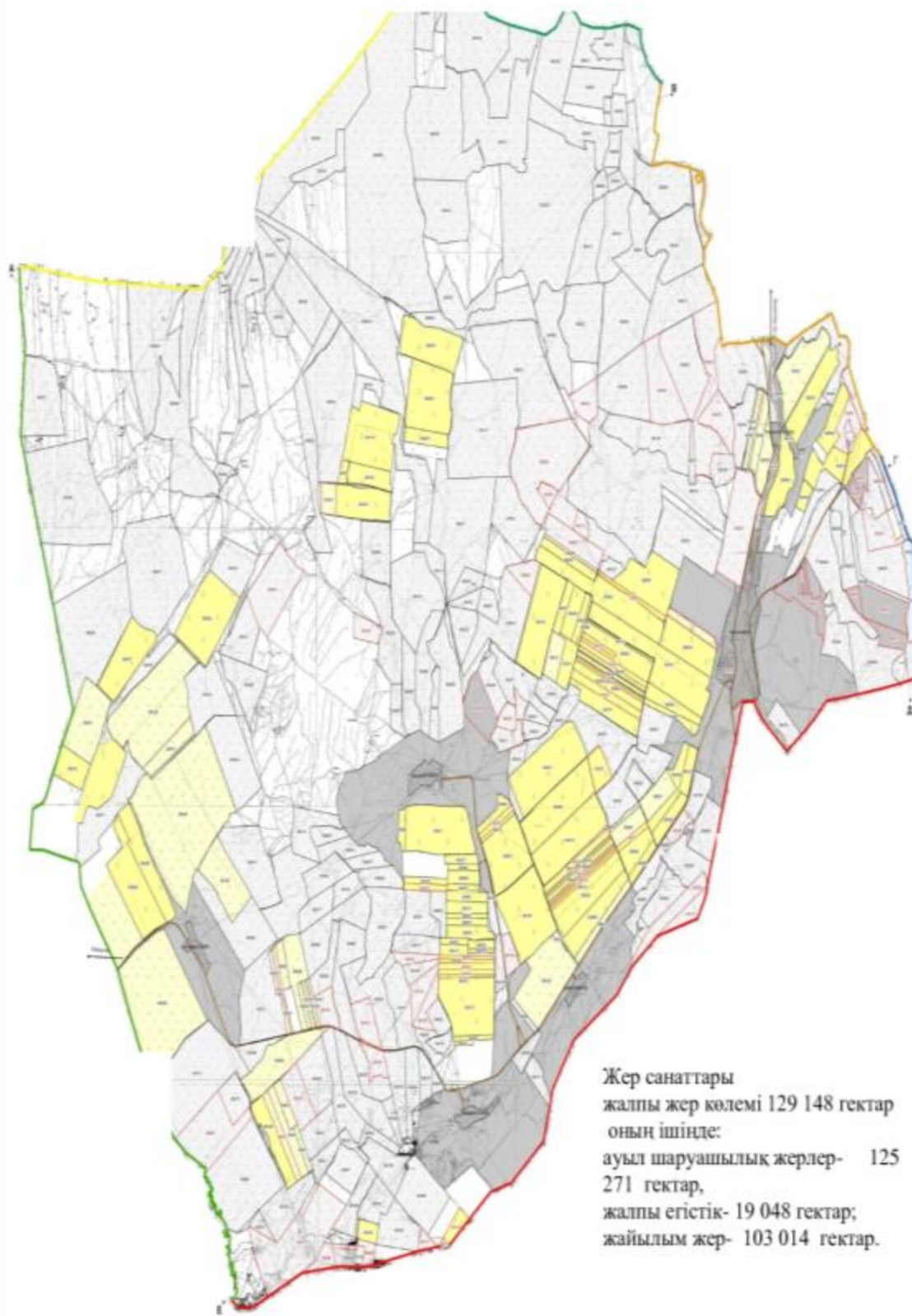
Елді мекендері-Жылға, Нұр ауыл, №49 разъезд, Шеңгелді, Шайхана, Қарақалпақ, Шымырбай, Қызыласу.





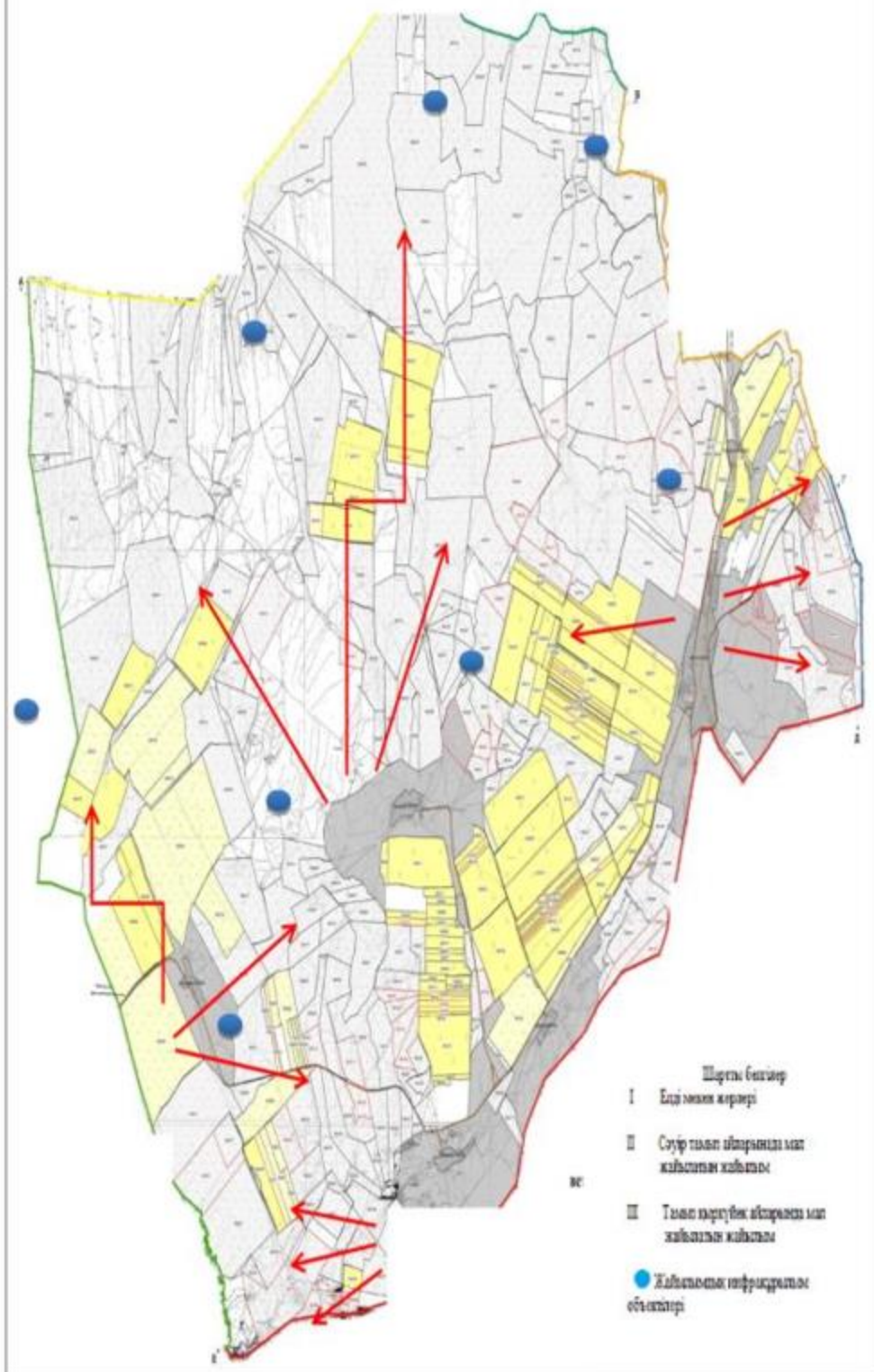
579	8	4628	5000	400	4600	2	9200	1638 4	-8347
538	8	4300	5000	400	4600	2	9200	1507 5	-10982
389	8	3111	5000	400	4600	2	9200	1277 0	-4270
8992		71935	106600	5330	101270		202540	2932 94	-192187

Сарыағаш ауданының Жылға ауылдық округі бойынша құқық белгілейтін құжаттар негізінде жер санаттары, жер учаскелерінің меншік иелері және жер пайдаланушылар бөлінісіндегі әкімшілік-аумақтық бірлік аумағында жайылымдардың орналасу схемасы (картасы)

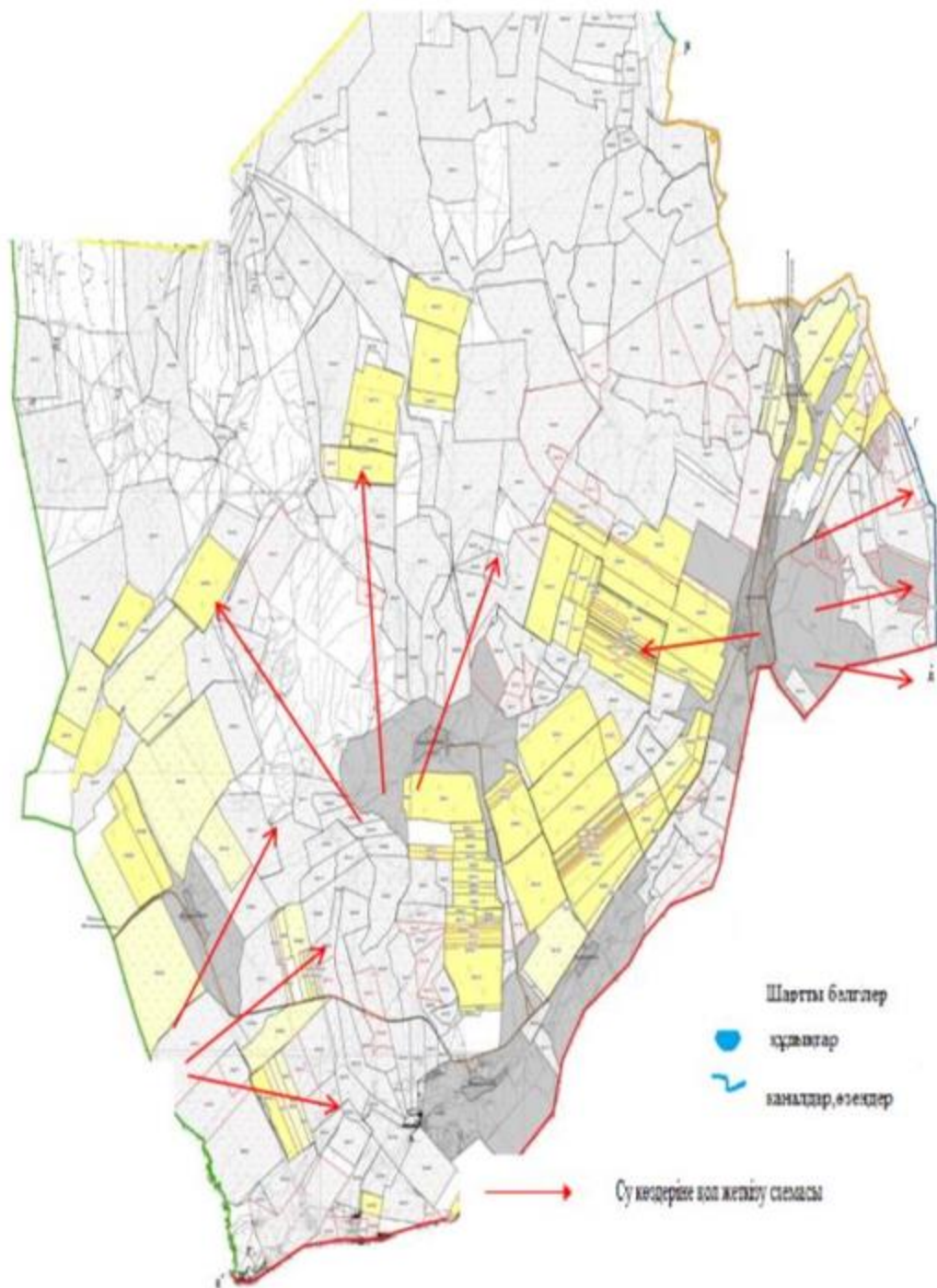


Жер санаттары  
жалпы жер көлемі 129 148 гектар  
оның ішінде:  
ауыл шаруашылық жерлер- 125  
271 гектар,  
жалпы егістік- 19 048 гектар;  
жайылым жер- 103 014 гектар.

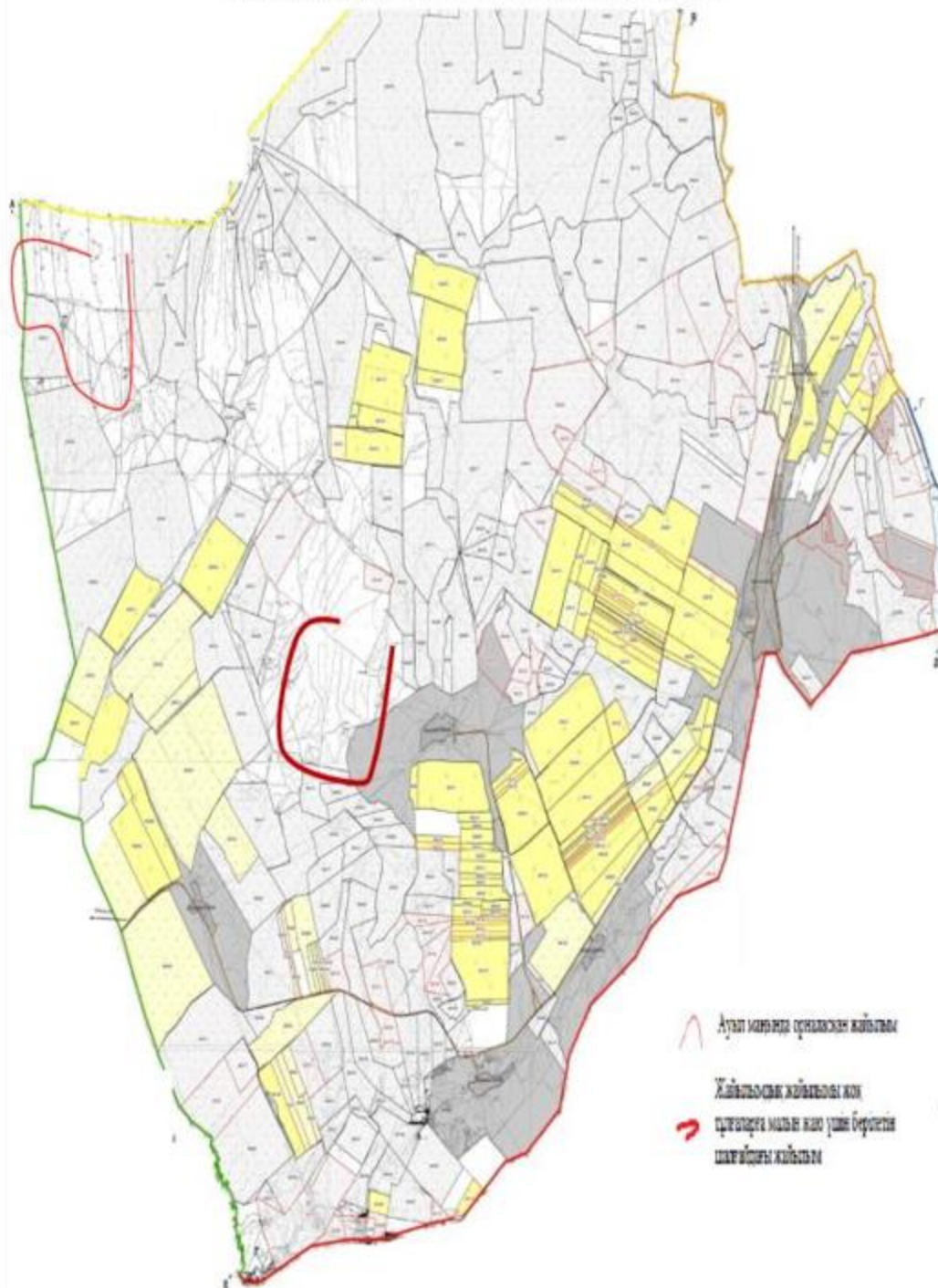
Сарыағаш ауданының Жылға ауылдық округі бойынша жайылым айналымдарының қолайлы схемасы мен жайылымдардың, оның ішінде сыртқы, ішкі шекаралары мен алаңдары, жайылымдық инфрақұрылым объектілері белгіленген картасы



Сарыагаш ауданының Жылға ауылдық округі бойынша жайылым пайдаланушылардың су тұтыну нормасына сәйкес жасалған су көздеріне (көлдерге, өзендерге, тоғандарға, суару немесе суландыру каналдарына, құбырлы немесе шахталы құдықтарға) қол жеткізу схемасы

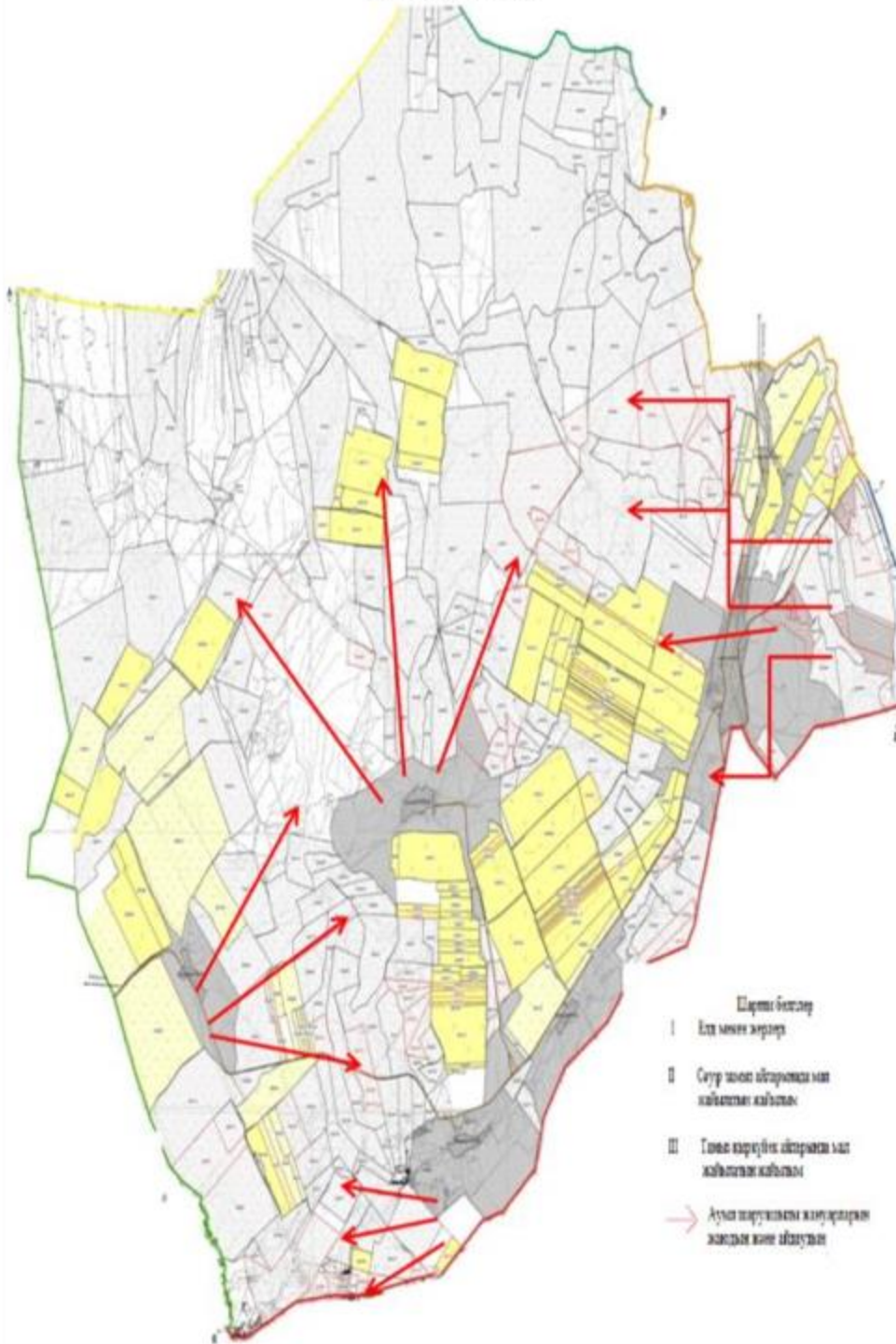


Сарыағаш ауданының Жылға ауылдық округі бойынша жайылымы жоқ жеке және (немесе) заңды тұлғалардың ауыл шаруашылығы жануарларының мал басын орналасыру үшін жайылымдарды қайта бөлу және оны берілетін ауыл маңындағы және шалғайдағы жайылымдарға ауыстыру схемасы және аудандық маңызы бар қала, кент, ауыл, ауылдық округ маңында орналасқан жайылымдармен қамтамасыз етілмеген жеке және (немесе) заңды тұлғалардың ауыл шаруашылығы жануарларының мал басын шалғайдағы жайылымдарға орналастыру схемасы

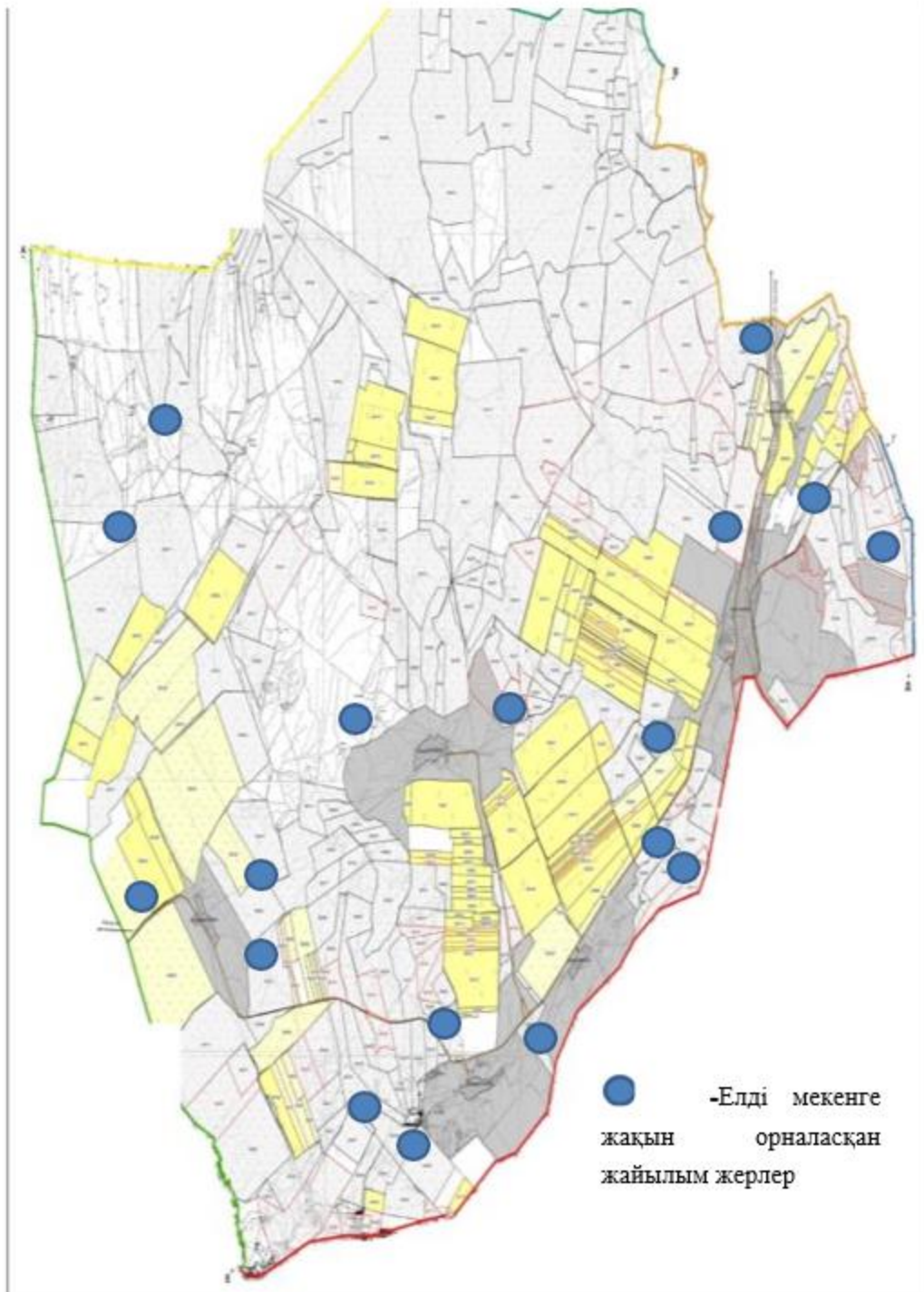




Сарыағаш ауданының Жылға ауылдық округі бойынша ауыл шаруашылығы жануарларын жаюдың және айдаудың маусымдық маршруттарын белгілейтін жайылымдарды пайдалану жөніндегі күнтізбелік графигі



Жылға ауылдық округі бойынша  
жайылымы жоқ жеке және (немесе) заңды тұлғалардың ауыл шаруашылығы  
жануарларының мал басын орналастыру үшін жайылымдарды қайта бөлу және оны  
берілетін 12539,9 гектар жайылымдарға ауыстыру схемасы

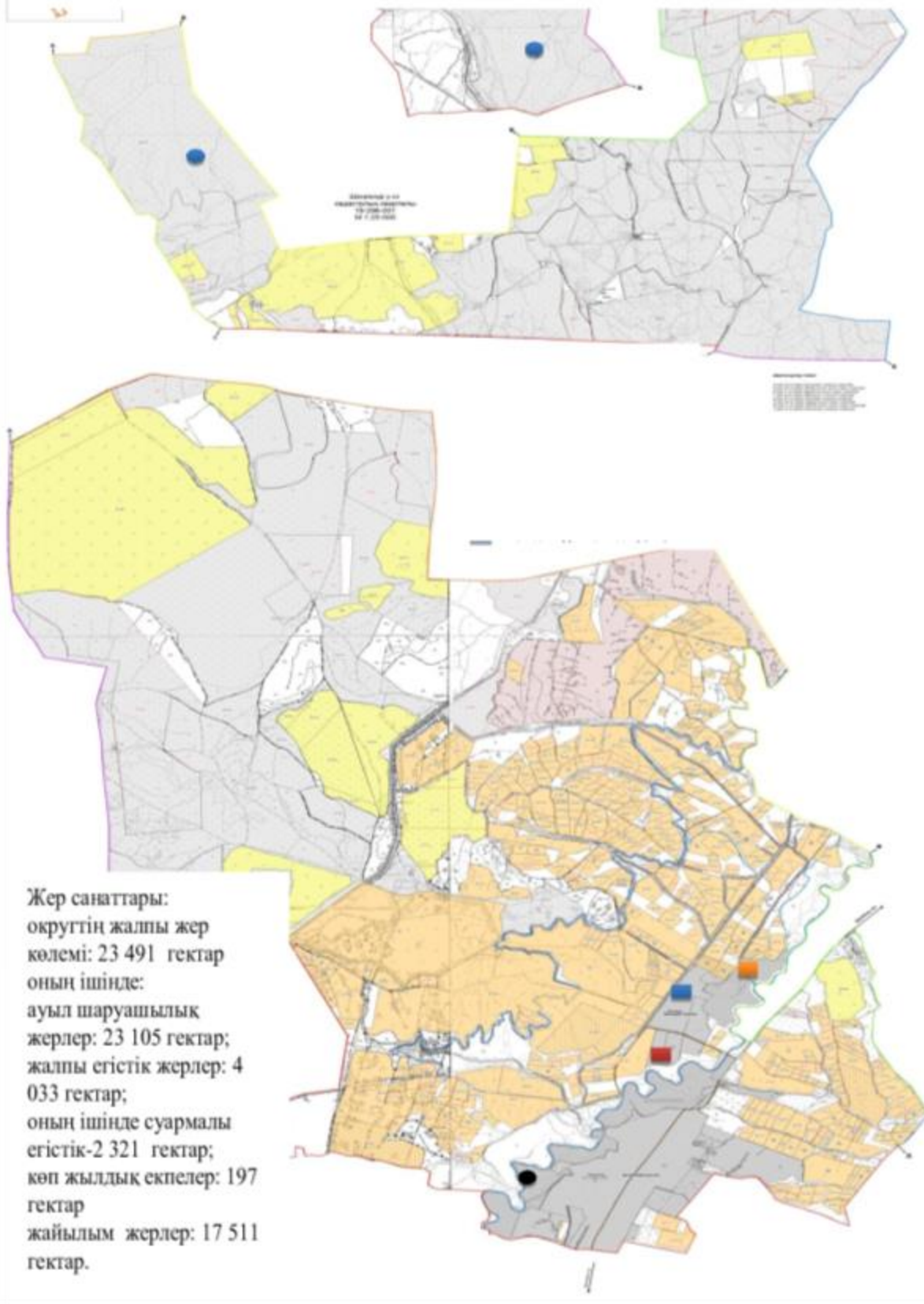


7. Қызылжар ауылдық округі  
Орталығы – Қызылжар ауылы.  
Елді мекендері- Қызылжар, Жаскешу.  
Округтің жалпы жер көлемі- 23 491 гектар.  
оның ішінде:

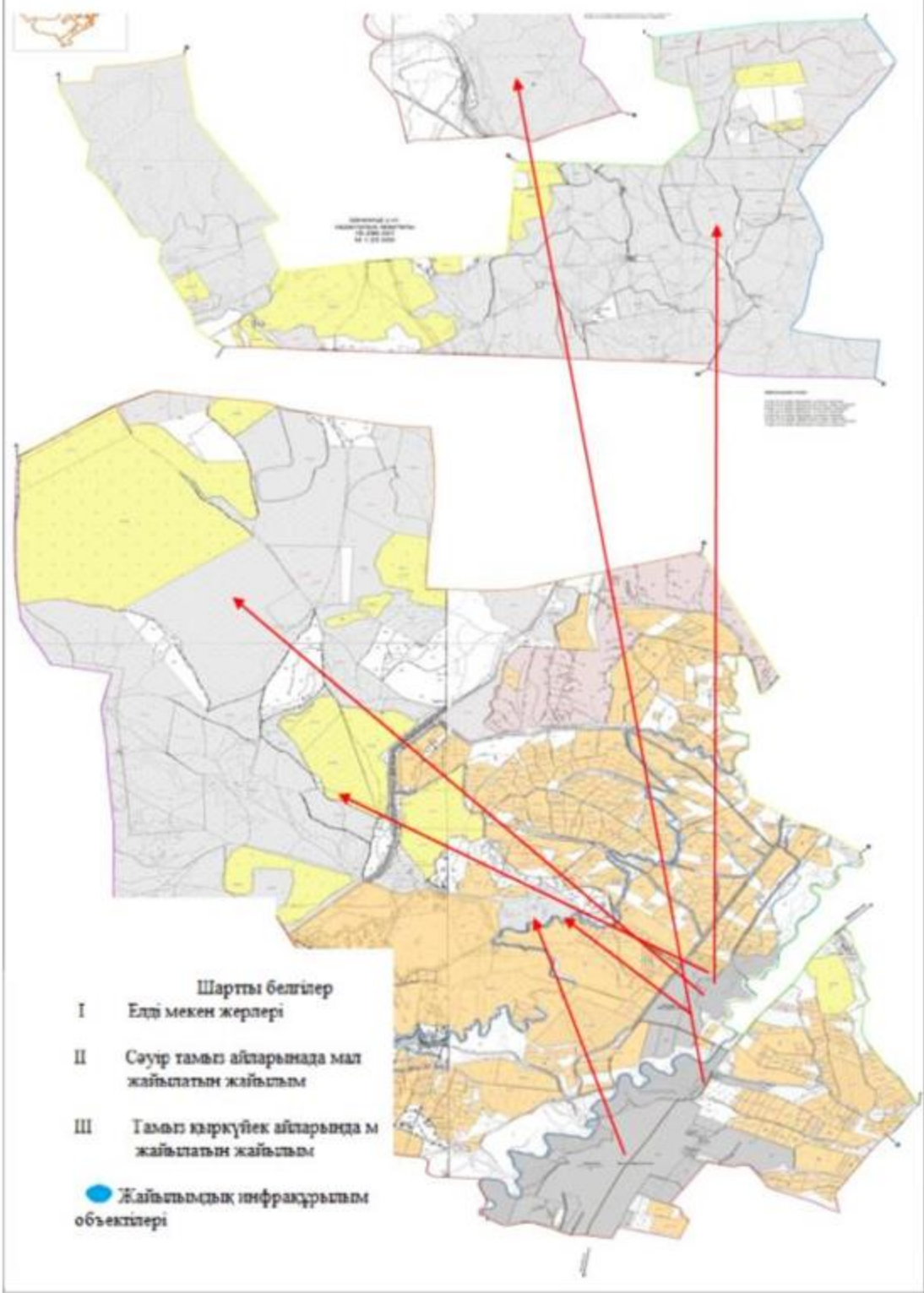


1	Қызылжар	14011	996	203	793	9	7137	3564	332
2	Жаскешу	3500	400	48	352	9	3168	1900	105
	Барлығы	17511	1396	251	1145		10302	5464	437
Мал басы мен қажетті жайылымдық жер көлемі, гектар								Жалпы қажет жайылым жер көлемі, гектар (8+13+18)	Елді мекендердің жалпы жайылым мен қажетті жайылымның айырмасы, (=3-19)
			Ұсақ мал						
Қажет ететіндігі, бас	Гектар нормасы	Қажетті жайылым, гектар (=11*12)	Жалпы	Жайылымды қажетпейтін, колда ұсталынатын	Қажет ететіндігі, бас	Гектар нормасы	Қажетті жайылым, гектар (=16*17)		
11	12	13	14	15	16	17	18	19	20
3232	8	25856	10312	984	9328	2	18656	51649	-37638
1795	8	14360	2000	863	1137	2	2274	19802	-16302
5027		40217	12312	1847	10465		20930	71448	-53937

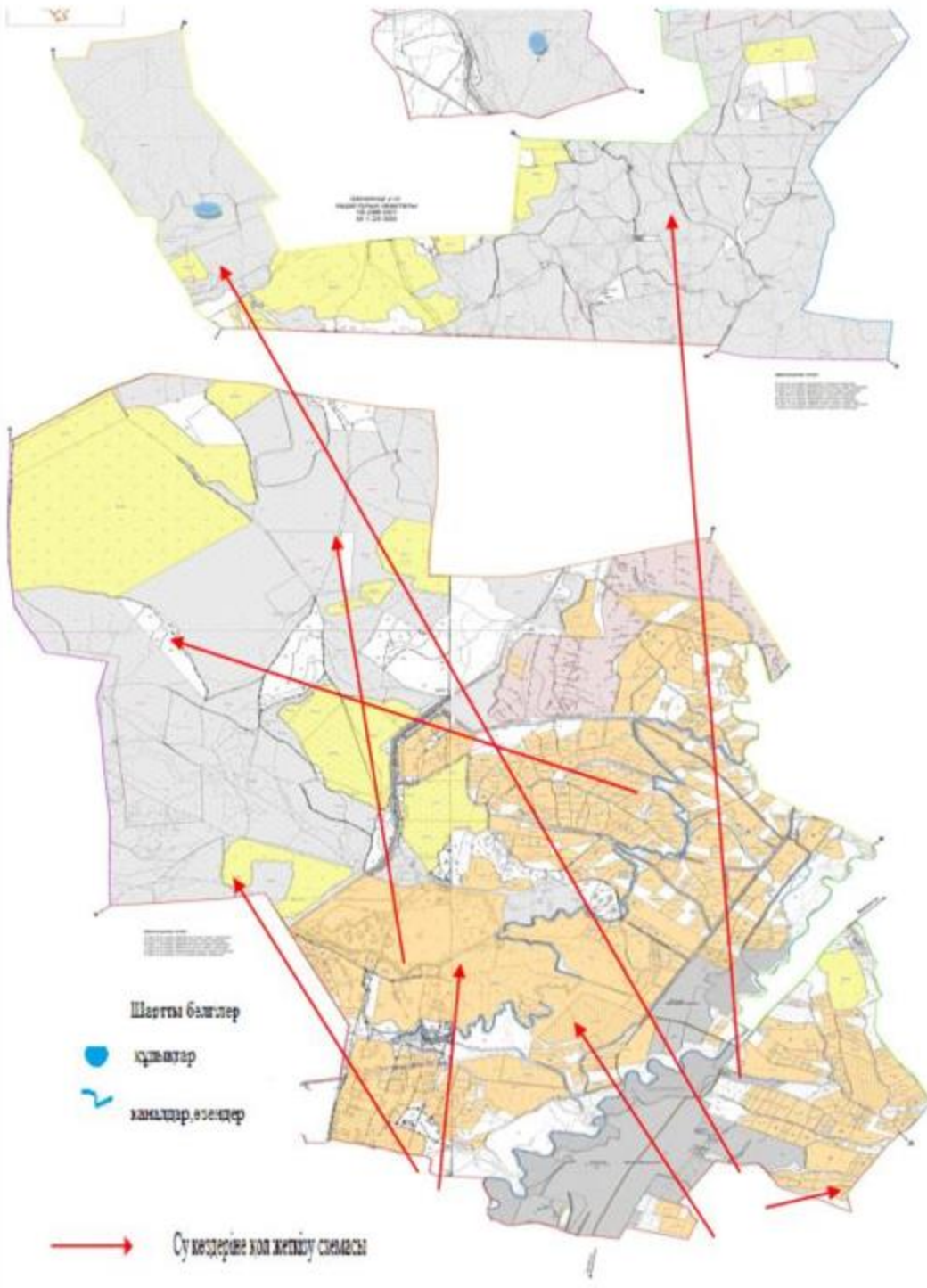
Сарыағаш ауданының Қызылжар ауылдық округі бойынша құқық белгілейтін құжаттар негізінде жер санаттары, жер учаскелерінің меншік иелері және жер пайдаланушылар бөлінісіндегі әкімшілік-аумақтық бірлік аумағында жайылымдардың орналасу схемасы (картасы)



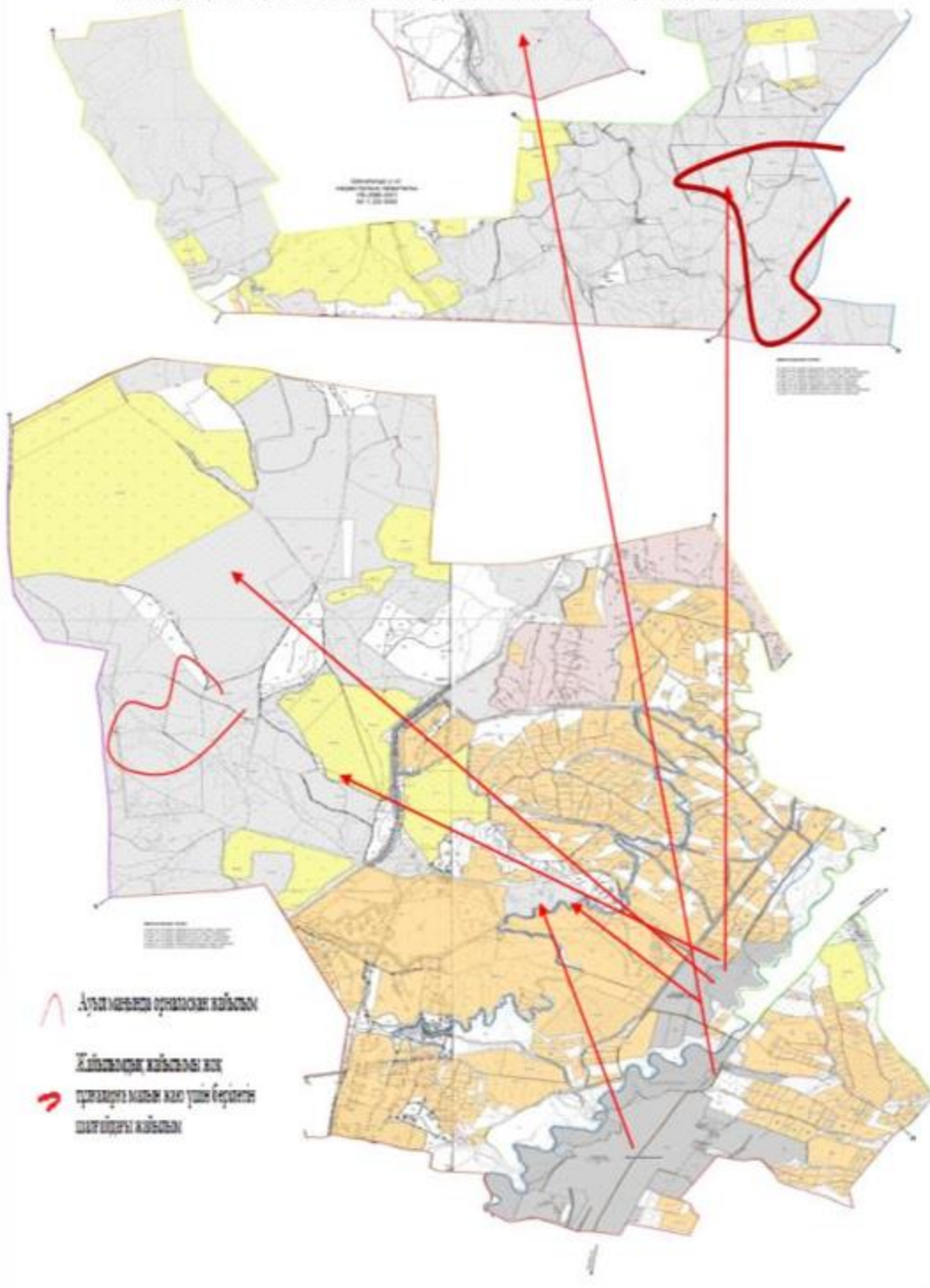
Сарыагаш ауданының Қызылжар ауылдық округі бойынша жайылым айналымдарының қолайлы схемасы мен жайылымдардың, оның ішінде сыртқы, ішкі шекаралары мен алаңдары, жайылымдық инфрақұрылым объектілері белгіленген картасы



Сарыагаш ауданының Қызылжар ауылдық округі бойынша жайылым пайдаланушылардың су тұтыну нормасына сәйкес жасалған су көздеріне (көлдерге, өзендерге, тоғандарға, суару немесе суландыру каналдарына, құбырлы немесе шахталы құдықтарға) қол жеткізу схемасы

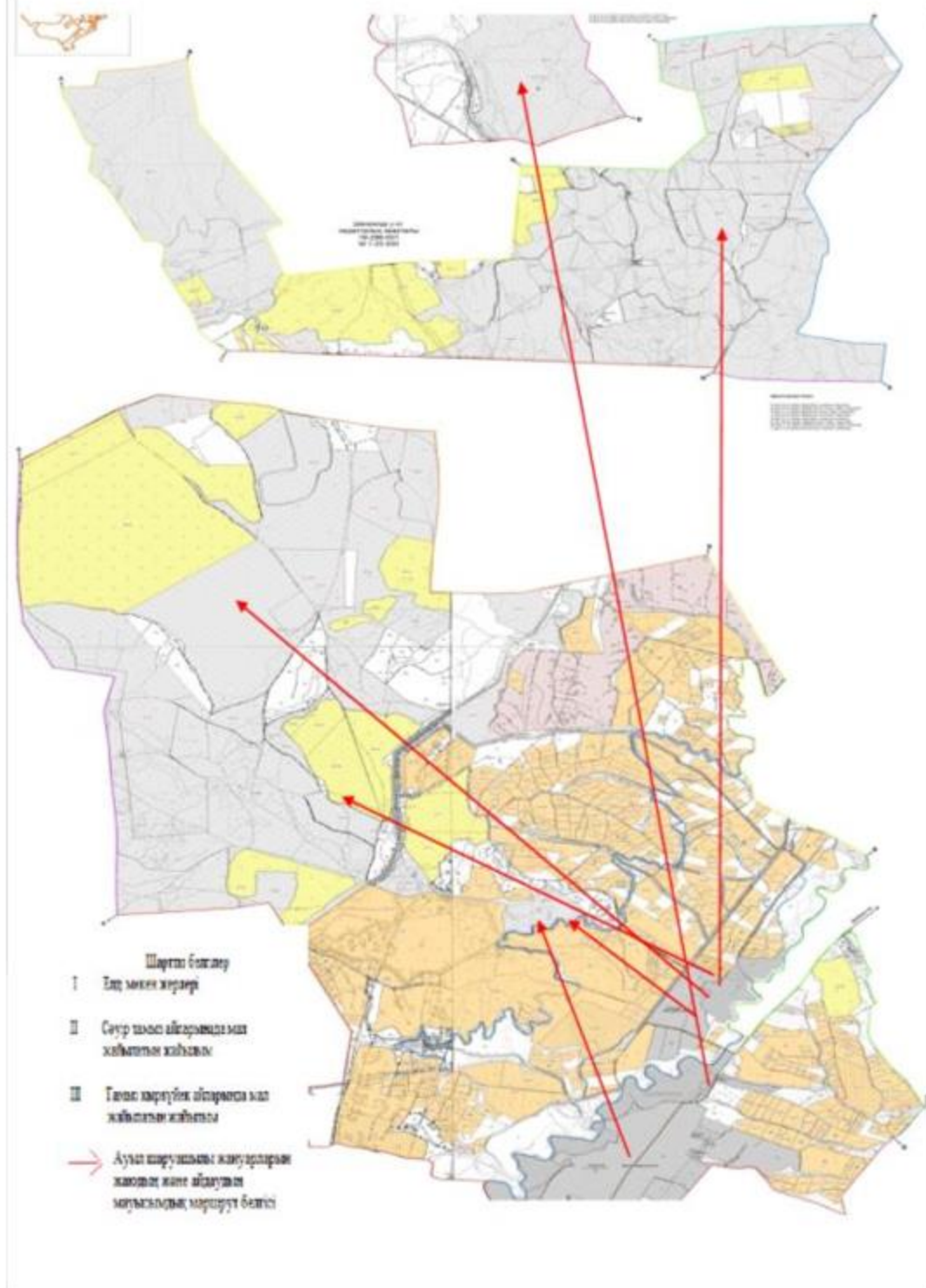


Сарыағаш ауданының Қызылжар ауылдық округі бойынша жайылымы жоқ жеке және (немесе) заңды тұлғалардың ауыл шаруашылығы жануарларының мал басын орналасатыру үшін жайылымдарды қайта бөлу және оны берілетін ауыл маңындағы және шалғайдағы жайылымдарға ауыстыру схемасы және аудандық маңызы бар қала, кент, ауыл, ауылдық округ маңында орналасқан жайылымдармен қамтамасыз етілмеген жеке және (немесе) заңды тұлғалардың ауыл шаруашылығы жануарларының мал басын шалғайдағы жайылымдарға орналастыру схемасы





Сарыагаш ауданының Қызылжар ауылдық округі бойынша ауыл шаруашылығы жануарларын жаюдың және айдаудың маусымдық маршруттарын белгілейтін жайылымдарды пайдалану жөніндегі күнтізбелік графигі



8. Жартытөбе ауылдық округі

Орталығы – Ынтымақ ауылы.

Елді мекендері- Достық, Бостандық, Құрама, Төңкеріс, Ынтымақ.

Округтің жалпы жер көлемі- 2 730 гектар.

Оның ішінде:

ауыл шаруашылық жер- 1 759 гектар;

жалпы егістік- 1 625 гектар;

оның ішінде суармалы егістік- 1 527 гектар;

көп жылдық екпелер- 64 гектар;

жайылым жер- 65 гектар.

Елді мекен бойынша ауыл шаруашылығы жануарлары мал басының саны туралы деректер:

№	Елді мекен	Түйе	Жылқы	Ірі қара мал	Ұсақ мал
1	Достық	-	121	561	1317
2	Бостандық	-	22	429	1175
3	Құрама	-	64	584	868
4	Төңкеріс	-	39	905	1037
5	Ынтымақ	-	14	596	993
	Барлығы	-	260	3075	5390

Ветеринариялық-санитариялық мекемелер туралы деректер:

№	Елді мекен	Ветеринариялық станциялар	Ұсақ малдарды шомылдыру орындары	Жасанды ұрықтандыру пунктері	Биотермиялық шұңқырлар
1	Достық	-	-	-	-
2	Бостандық	1	-	1	-
3	Құрама	-	-	-	-
4	Төңкеріс	-	-	-	-
5	Ынтымақ	-	-	-	-
	Барлығы	1	-	1	-

Ауыл шаруашылығы жануарларын жаюдың және айдаудың маусымдық маршруттарын белгілейтін жайылымдарды пайдалану жөніндегі күнтізбелік графигі. Сонымен қатар жайылымның кезеңінің ұзақтығы:

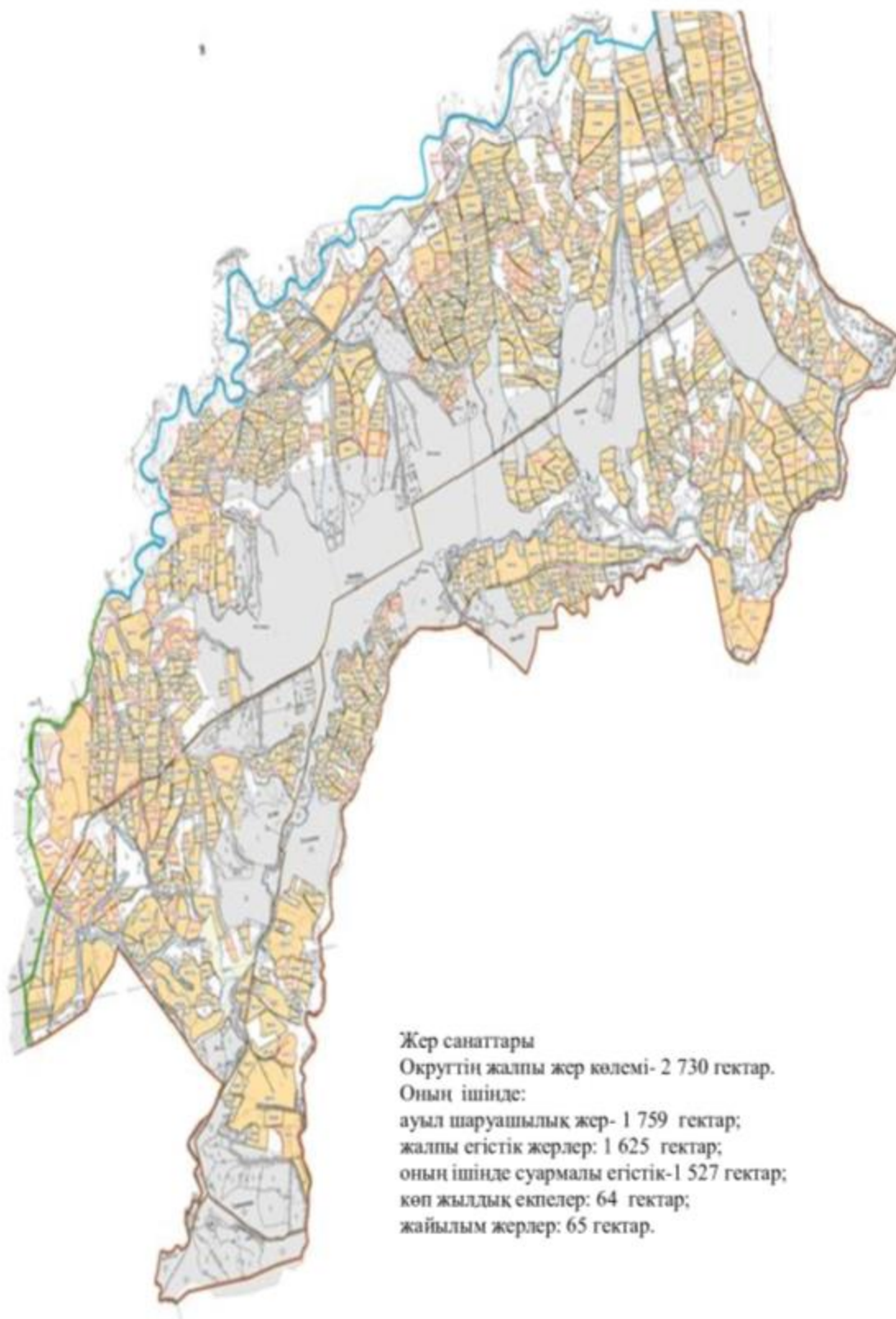
№	Жайылым аймаққа малдардың айдап шығарылу мерзімі	Жайылым аймаққа шығарылған малдардың қайтарылу мерзімі	Ескерту
1	Сәуір-мамыр	Тамыз-қыркүйек	

Ауыл шаруашылығы жануарларының мал басына шаққандағы жайылымның қажеттілігі туралы кестесі:

	Елді мекендердегі жалпы	Мал басы мен қажетті жайылымдық жер көлемі, гектар					
		Жылқы				Ірі қара	
							Жайылымды қажет етпе
			Жайылымды қажет				

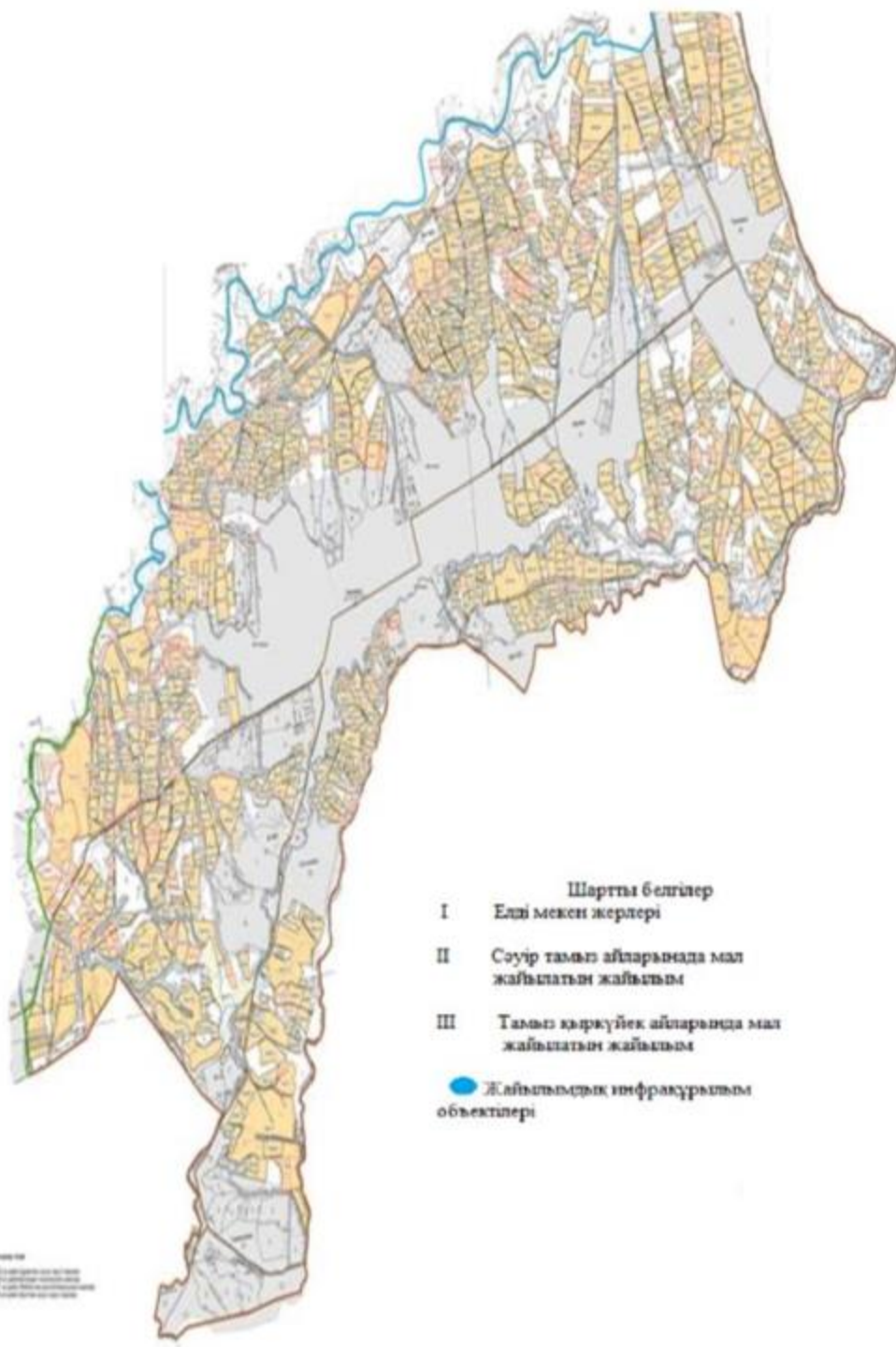
№	Елді мекендер	жайылымның жер көлемі, гектар	Жалпы	етпейтін, қолда ұсталынатын	Қажет ететіндігі, бас	Гектар нормасы	Қажетті жайылым, гектар (=6*7)	Жалпы	йтін, қолда ұсталынатын
1	2	3	4	5	6	7	8	9	10
1	Төңкеріс	12	39	8	31	9	281	905	86
2	Құрама	13	64	13	51	9	461	584	58
3	Ынтымақ	12	14	3	11	9	101	596	86
4	Бостандық	12	22	4	18	9	158	429	44
5	Достық	16	121	19	102	9	918	561	34
	Барлығы	65	260	47	213		1919	3075	308
Мал басы мен қажетті жайылымдық жер көлемі, гектар								Жалпы қажет жайылым жер көлемі, гектар 8+13+18	Елді мекендердің жалпы жайылым мен қажетті жайылымның айырмасы, (=3-19)
			Ұсақ мал						
Қажет ететіндігі, бас	Гектар нормасы	Қажетті жайылым, гектар = 11*12	Жалпы	Жайылымды қажет етпейтін, қолда ұсталынатын	Қажет ететіндігі, бас	Гектар нормасы	Қажетті жайылым, гектар = 16*17		
11	12	13	14	15	16	17	18	19	20
819	8	6552	1037	204	833	2	1666	8499	-8487
526	8	4208	868	256	612	2	1224	5893	-5880
510	8	4080	993	99	894	2	1787	5968	-5956
385	8	3080	1175	118	1058	2	2115	5353	-5341
527	8	4216	1317	132	1185	2	2371	7509	-7493
2768		22140	5390	809	4582		9163	33222	-33157

Сарыағаш ауданының Жартытөбе ауылдық округі бойынша құқық белгілейтін құжаттар негізінде жер санаттары, жер учаскелерінің меншік иелері және жер пайдаланушылар бөлінісіндегі әкімшілік-аумақтық бірлік аумағында жайылымдардың орналасу схемасы (қартасы)

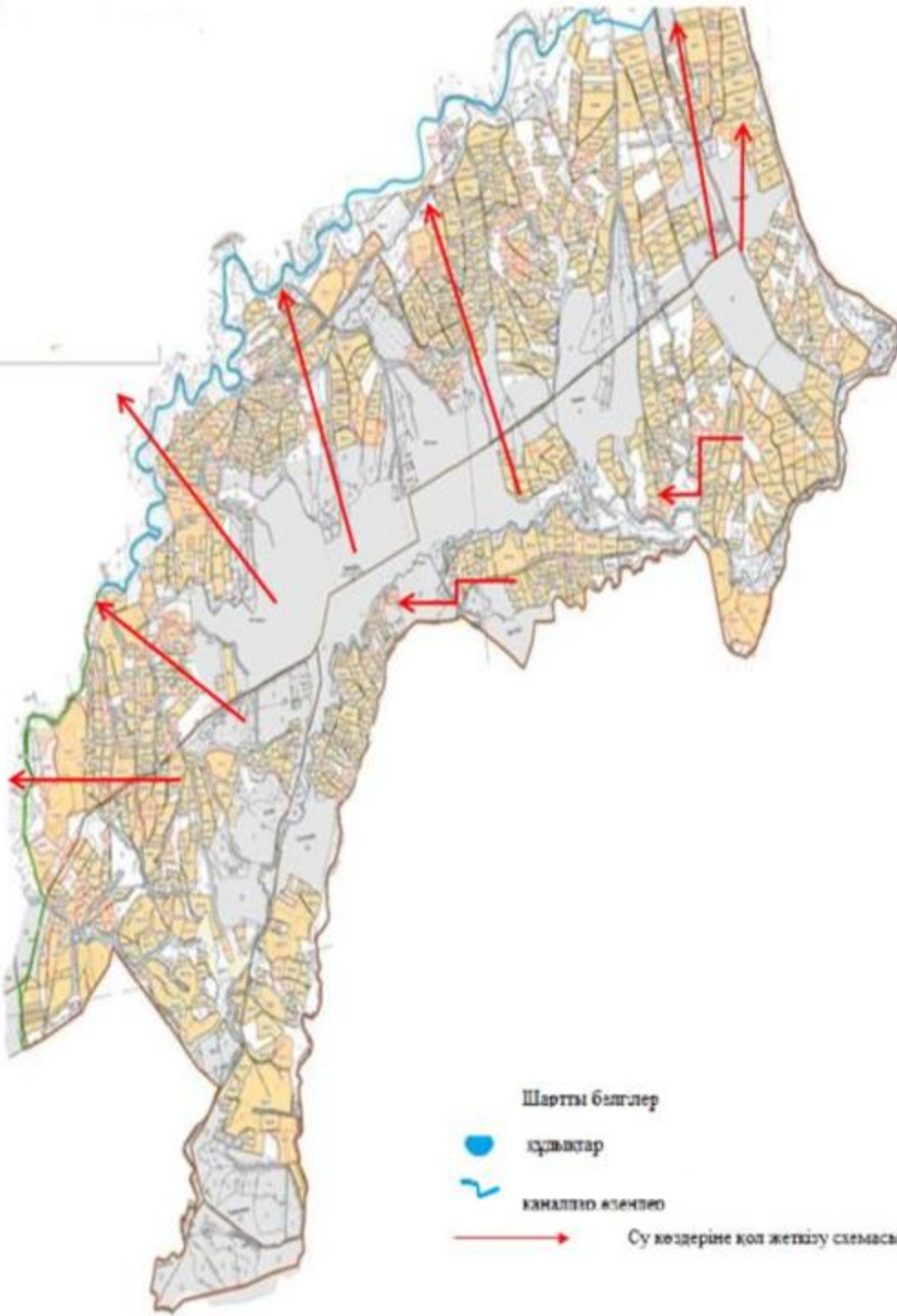


**Жер санаттары**  
Округтің жалпы жер көлемі- 2 730 гектар.  
Оның ішінде:  
ауыл шаруашылық жер- 1 759 гектар;  
жалпы егістік жерлер: 1 625 гектар;  
оның ішінде суармалы егістік-1 527 гектар;  
көп жылдық екпелер: 64 гектар;  
жайылым жерлер: 65 гектар.

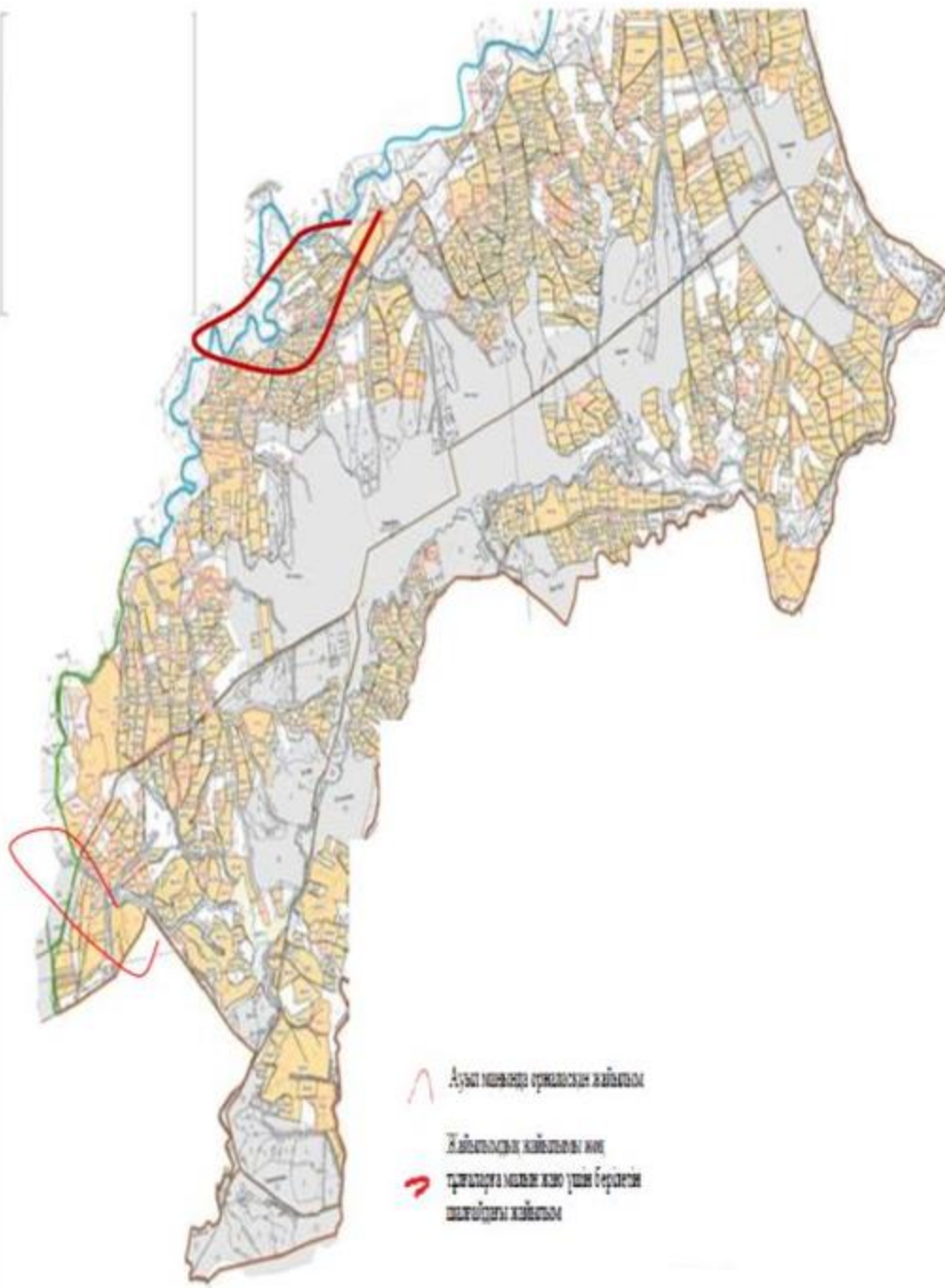
Сарыағаш ауданының Жартытобе ауылдық округі бойынша жайылым айналымдарының қолайлы схемасы мен жайылымдардың, оның ішінде сыртқы, ішкі шекаралары мен алаңдары, жайылымдық инфрақұрылым объектілері белгіленген картасы



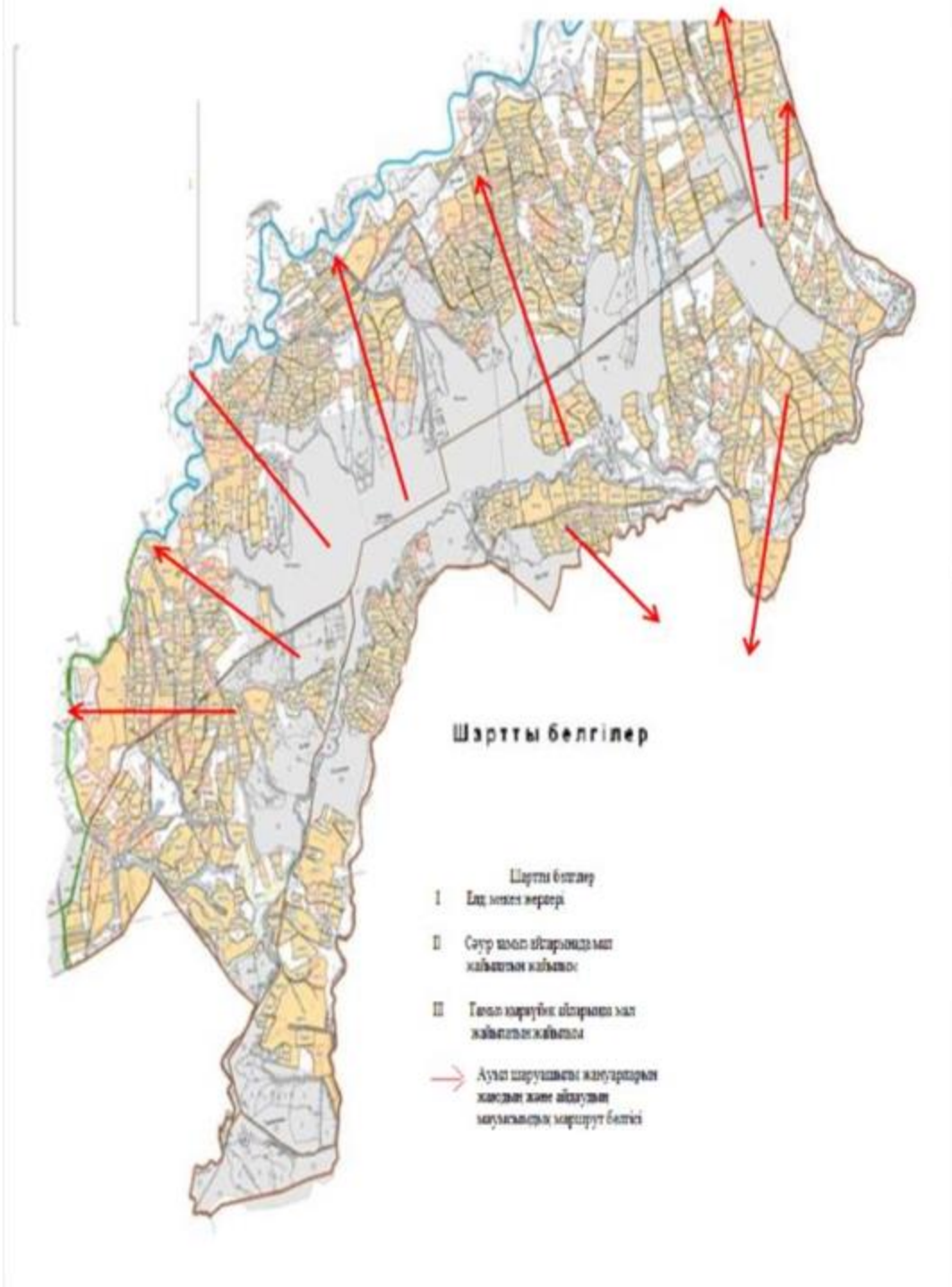
Сарыагаш ауданының Жартытөбе ауылдық округі бойынша жайылым пайдаланушылардың су тұтыну нормасына сәйкес жасалған су көздеріне (көлдерге, өзендерге, тоғандарға, суару немесе суландыру каналдарына, құбырлы немесе шахталы құдықтарға) қол жеткізу схемасы



Сарыағаш ауданының Жартытөбе ауылдық округі бойынша жайылымы жоқ жеке және (немесе) заңды тұлғалардың ауыл шаруашылығы жануарларының мал басын орналастыру үшін жайылымдарды қайта бөлу және оны берілетін ауыл маңындағы және шалғайдағы жайылымдарға ауыстыру схемасы және аудандық маңызы бар қала, кент, ауыл, ауылдық округ маңында орналасқан жайылымдармен қамтамасыз етілмеген жеке және (немесе) заңды тұлғалардың ауыл шаруашылығы жануарларының мал басын шалғайдағы жайылымдарға орналастыру схемасы



Сарыағаш ауданының Жартыөбе ауылдық округі бойынша ауыл шаруашылығы жануарларын жаяудың және айдаудың маусымдық маршруттарын белгілейтін жайылымдарды пайдалану жөніндегі күнтізбелік графигі



### 9. Жібек жолы ауылдық округі

Орталығы – Жібек жолы ауылы.

Елді мекендері- Жібек жолы, Жаңатұрмыс, Дихан баба, Зортөбе, Қарабау, Жаңақұрылыс, Сарқырама,



Сөк-сөк.

Округтің жалпы жер көлемі- 21 349 гектар.

Оның ішінде:

ауыл шаруашылық жер- 18 721 гектар;

жалпы егістік- 6 456 гектар;

оның ішінде суармалы егістік- 4 185 гектар;

көп жылдық екпелер- 354 гектар;

жайылым жер- 9 461 гектар.

Елді мекен бойынша ауыл шаруашылығы жануарлары мал басының саны туралы деректер:

№	Елді мекен	Түйе	Жылқы	Ірі қара мал	Ұсақ мал
1	Жібек жолы	-	500	1205	15746
2	Жанатұрмыс	-	183	326	12964
3	Дихан баба	-	191	1741	10853
4	Зортөбе	-	161	670	4187
5	Қарабау	-	145	857	3448
6	Жаңақұрылыс	-	157	248	2820
7	Сарқырама	-	24	439	4635
8	Сөк-сөк	-	203	840	13715
	Барлығы	-	1564	4083	18240

Ветеринариялық-санитариялық мекемелер туралы деректер:

№	Елді мекен	Ветеринариялық станциялар	Ұсақ малдарды шомылдыру орындары	Жасанды ұрықтандыру пунктері	Биотермиялық шұңқырлар
1	Жібек жолы	1	1	1	1
2	Жанатұрмыс	-	-	-	-
3	Дихан баба	-	-	-	-
4	Зортөбе	-	-	-	-
5	Қарабау	-	-	-	-
6	Жаңақұрылыс	-	-	-	-
7	Сарқырама	-	-	-	1
8	Сөк-сөк	-	-	-	-
	Барлығы	1	1	1	2

Ауыл шаруашылығы жануарларын жаюдың және айдаудың маусымдық маршруттарын белгілейтін жайылымдарды пайдалану жөніндегі күнтізбелік графигі. Сонымен қатар жайылымның кезеңінің ұзақтығы:

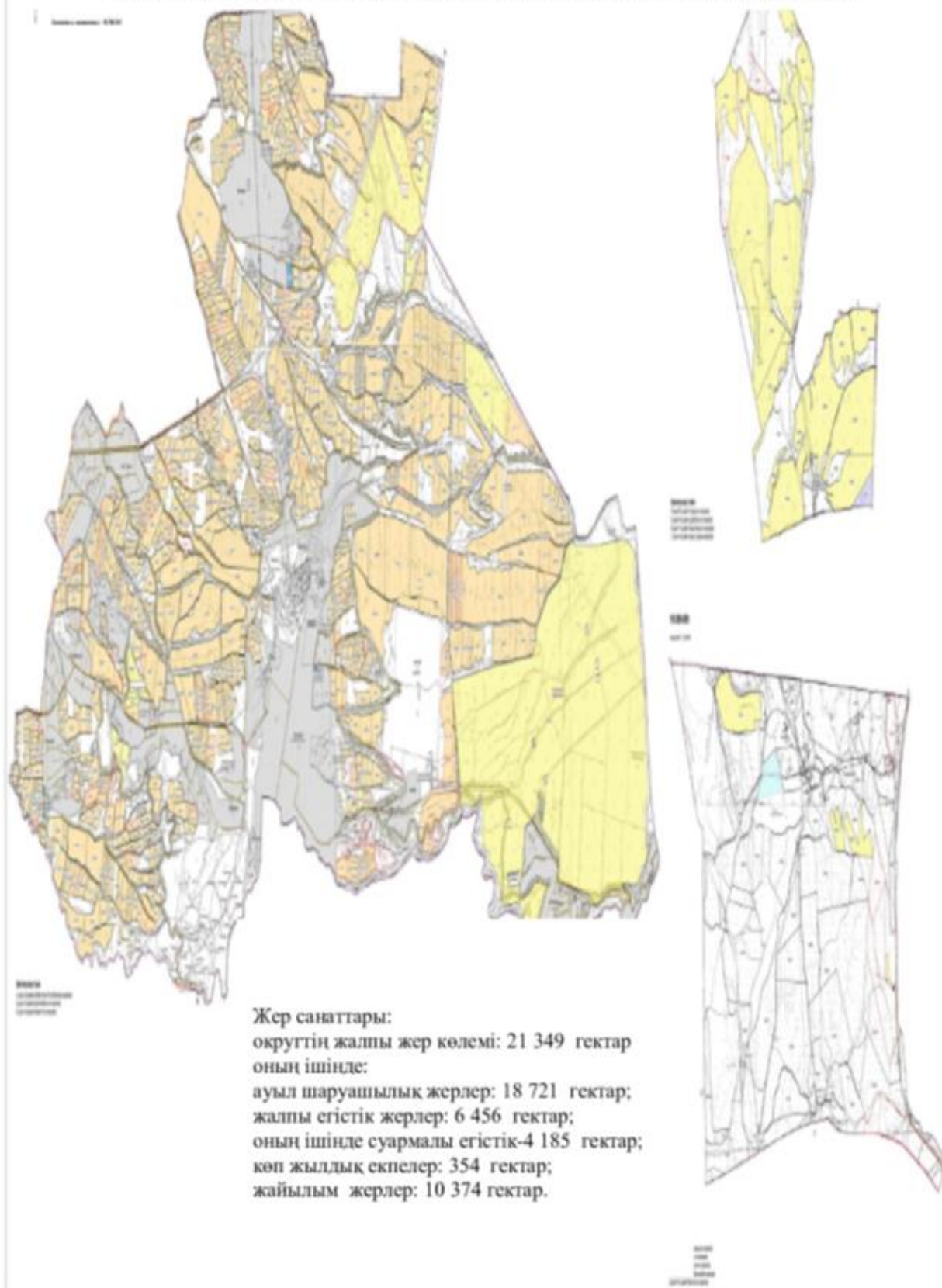
№	Жайылым аймаққа малдардың айдап шығарылу мерзімі	Жайылым аймаққа шығарылған малдардың қайтарылу мерзімі	Ескерту
1	Сәуір-мамыр	Тамыз-қыркүйек	

**Ауыл шаруашылығы жануарларының мал басына шаққандағы жайылымның қажеттілігі туралы кестесі:**

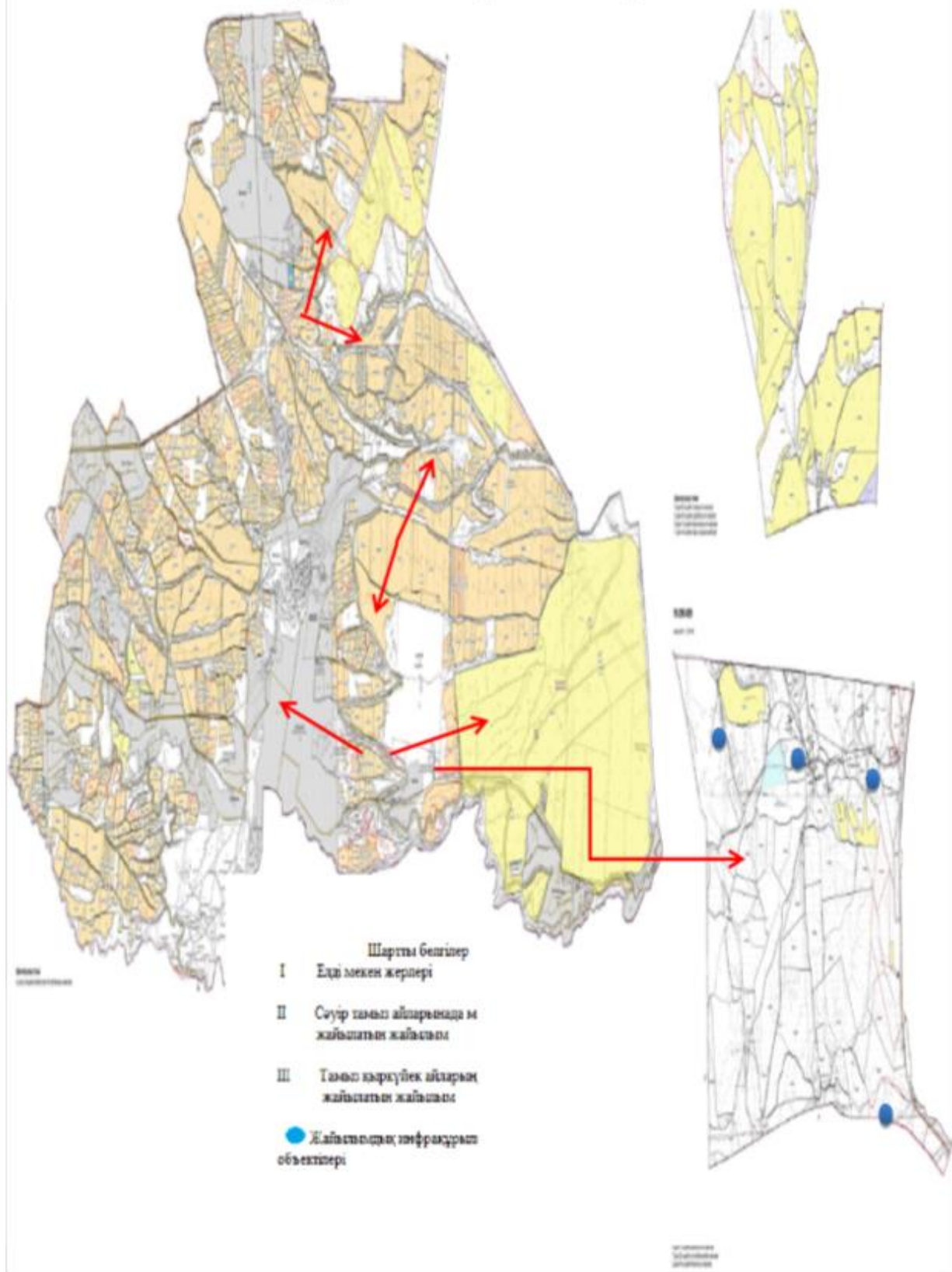
№	Елді мекемелер	Елді мекендердегі жалпы жайылымның жер көлемі, гектар	Мал басы мен қажетті жайылымдық жер көлемі, гектар							
			Жылқы					Ірі қара		Жайылымды қажеттейтін, қолданылатын
			Жалпы	Жайылымды қажетпейтін, қолданылатын	Қажет ететіндігі, бас	Гектар нормасы	Қажетті жайылым, гектар (=6*7)	Жалпы		
1	2	3	4	5	6	7	8	9	10	
1	Жібек жолы	59	500	90	410	9	3690	1205	83	
2	Жаңатұрмыс	22	161	29	132	9	1188	670	82	
3	Диханбаба	17	191	34	157	9	1410	1741	83	
4	Зортөбе	17	157	28	129	9	1159	248	70	
5	Қарабау	48	183	33	150	9	1351	326	65	
6	Жаңақұрылыс	15	24	4	20	9	177	439	88	
7	Сарқырама	130	145	26	119	9	1070	857	94	
8	Сөк-сөк	9153	203	37	166	9	1498	840	68	
	Барлығы	9461	1564	282	1282		11542	6326	633	
Мал басы мен қажетті жайылымдық жер көлемі, гектар										
				Ұсақ мал						
					Жайылы					

Қажет ететіндігі, бас	Гект ар нор мас ы	Қажетті жайылым, гектар = 11*12	Жалпы	мды қаж ет етпе йтін , қолд а ұста лын аты н	Қажет ететіндігі, бас	Гект ар нор мас ы	Қажетті жайылым, гектар =16*17	Жалпы қажет жайылым жер көлемі, гектар 8+ 13+18	Елді мекендер дің жалпы жайылым мен қажетті жайылым ның айырмасы , (=3-19)
11	12	13	14	15	16	17	18	19	20
1122	8	8976	15746	388	15358	2	30716	43382	-43323
588	8	4704	12964	350	12614	2	25228	31120	-31098
1658	8	13264	10853	340	10513	2	21026	35700	-35683
178	8	1424	4187	258	3929	2	7858	10441	-10424
261	8	2086	3448	517	2931	2	5862	9299	-9251
351	8	2810	2820	423	2397	2	4794	7781	-7766
763	8	6104	4635	495	4140	2	8280	15454	-15324
772	8	6176	13715	647	13068	2	26136	33810	-24657
5693		45547	68368	3418	64950		129899	186989	-177528

1 Сарыағаш ауданының Жібек жолы ауылдық округі бойынша құқық белгілейтін құжаттар негізінде жер санаттары, жер учаскелерінің меншік иелері және жер пайдаланушылар бөлінісіндегі әкімшілік-аумақтық бірлік аумағында жайылымдардың орналасу схемасы (картасы)



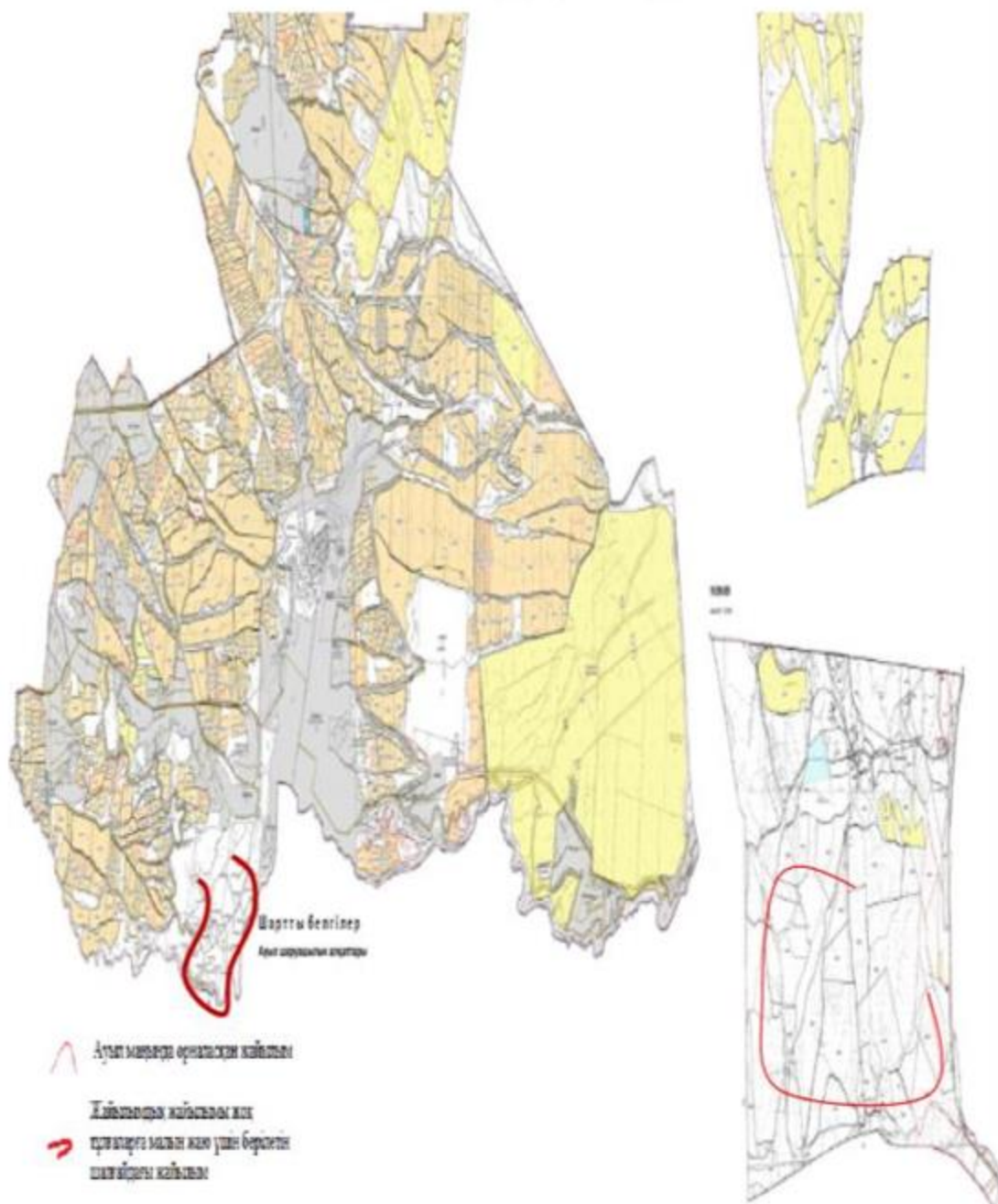
Сарыағаш ауданының Жібек жолы ауылдық округі бойынша жайылым айналымдарының қолайлы схемасы мен жайылымдардың, оның ішінде сыртқы, ішкі шекаралары мен алаңдары, жайылымдық инфрақұрылым объектілері белгіленген картасы



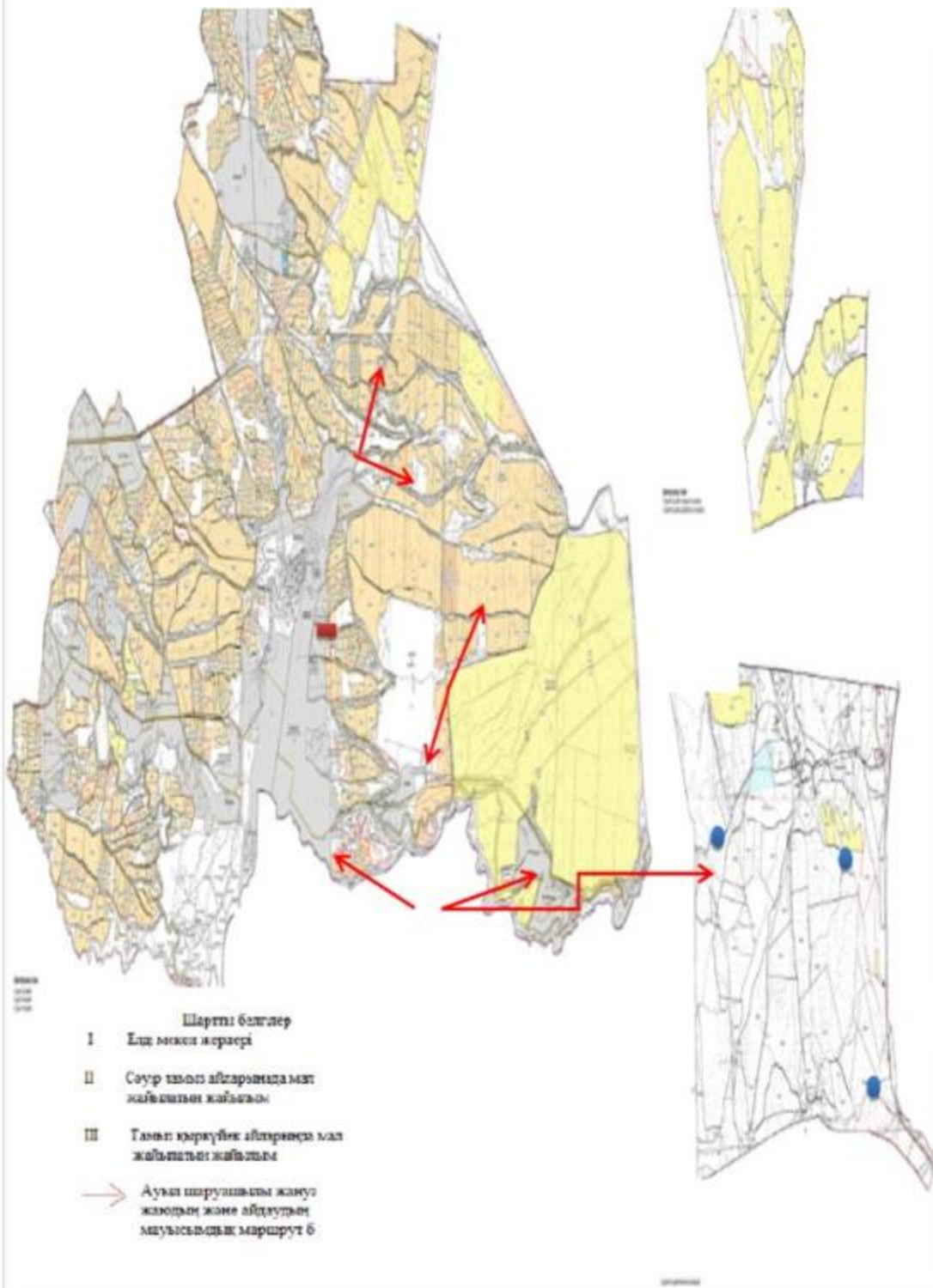
Сарыағаш ауданының Жібек жолы ауылдық округі бойынша жайылым пайдаланушылардың су тұтыну нормасына сәйкес жасалған су көздеріне (көлдерге, өзендерге, тоғандарға, суару немесе суландыру каналдарына, құбырлы немесе шахталы құдықтарға) қол жеткізу схемасы



Сарыағаш ауданының Жібек жолы ауылдық округі бойынша жайылымы жоқ жеке және (немесе) заңды тұлғалардың ауыл шаруашылығы жануарларының мал басын орналастыру үшін жайылымдарды қайта бөлу және оны берілетін ауыл маңындағы және шалғайдағы жайылымдарға ауыстыру схемасы және аудандық маңызы бар қала, кент, ауыл, ауылдық округ маңында орналасқан жайылымдармен қамтамасыз етілмеген жеке және (немесе) заңды тұлғалардың ауыл шаруашылығы жануарларының мал басын шалғайдағы жайылымдарға орналастыру схемасы

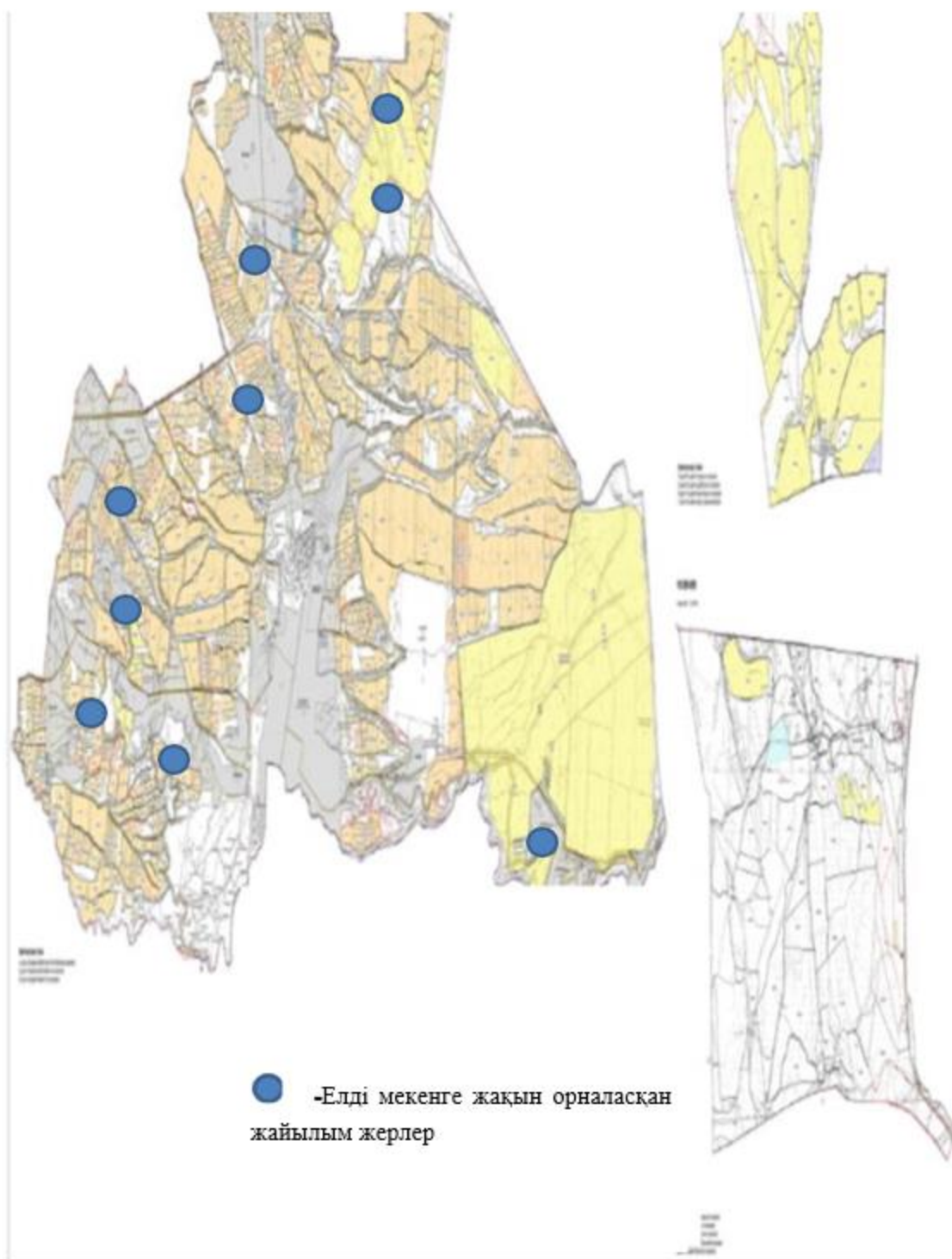


Сарыағаш ауданының Жібек жолы ауылдық округі бойынша ауыл шаруашылығы жануарларын жаюдың және айдаудың маусымдық маршруттарын белгілейтін жайылымдарды пайдалану жөніндегі күнтізбелік графигі





Жібек жолы ауылдық округі бойынша жайылымы жоқ жеке және (немесе) заңды тұлғалардың ауыл шаруашылығы жануарларының мал басын орналастыру үшін жайылымдарды қайта бөлу және оны берілетін 49,52 гектар жайылымдарға ауыстыру схемасы



#### 10. Құркелес ауыл округі

Орталығы- Ақниет ауылы.

Елді мекендері- Құркелес, Ақниет, Алғабас, Ақ үй, Бесқұдық, Дархан, Жаңаарық, Жаңаталап, Еңкес, Келес, Құлтума, Жылысу, Нұрлы жол, Береке, Дастан.

Округтің жалпы жер көлемі- 11 639 гектар.

Оның ішінде:

ауыл шаруашылық жерлер-8 514 гектар;

жалпы егістік- 4 648 гектар;

оның ішінде суармалы егістік- 2 693 гектар;

көпжылдық екпелер- 616

жайылымдық жер- 1 992 гектар.

Елді мекен бойынша ауыл шаруашылығы жануарлары мал басының саны туралы деректер:

№	Елді мекен	Түйе	Жылқы	Ірі қара мал	Ұсақ мал
1	Ақниет	-	157	700	1163
2	Алғабас	2	152	692	2711
3	Ақ үй	-	76	701	1509
4	Жаңаарық	52	88	600	2231
5	Жаңаталап	-	179	1098	2344
6	Еңкес	-	209	1400	1905
7	Келес	-	5	554	669
8	Құлтума	-	74	394	447
9	Жылысу	-	238	400	1606
10	Нұрлы жол	-	68	700	1772
11	Береке	-	133	800	1705
12	Құркелес	-	147	930	1203
13	Дастан	-	16	100	2253
14	Бесқұдық	22	296	532	12908
15	Дархан	-	40	600	1570
	Барлығы	89	1878	10201	35996

Ветеринариялық-санитариялық мекемелер туралы деректер:

№	Елді мекен	Ветеринариялық станциялар	Ұсақ малдарды шомылдыру орындары	Жасанды ұрықтандыру пунктері	Биотермиялық шұңқырлар
1	Құркелес	-	-	1	-
2	Ақниет	1	-	-	-
3	Алғабас	-	1	-	-
4	Ақ үй	-	1	-	-
5	Бесқұдық	-	1	-	1
6	Дархан	-	-	-	-
7	Жаңаарық	-	-	-	-
8	Жаңаталап	-	-	-	-
9	Еңкес	-	-	-	1
10	Келес	-	-	-	-
11	Құлтума	-	-	-	-

12	Жылысу	-	-	-	-
13	Нұрлы жол	-	-	-	-
14	Береке	-	1	-	-
15	Дастан	-	-	-	-
	Барлығы	1	4	1	2

Ауыл шаруашылығы жануарларын жаюдың және айдаудың иаусымдық маршруттарын белгілейтін жайылымдарды пайдалану жөніндегі күнтізбелік графигі. Сонымен қатар жайылымның кезеңінің ұзақтығы:

№	Жайылым аймаққа малдардың айдап шығарылу мерзімі	Жайылым аймаққа шығарылған малдардың қайтарылу мерзімі	Ескерту
1	Сәуір-мамыр	Тамыз-қыркүйек	

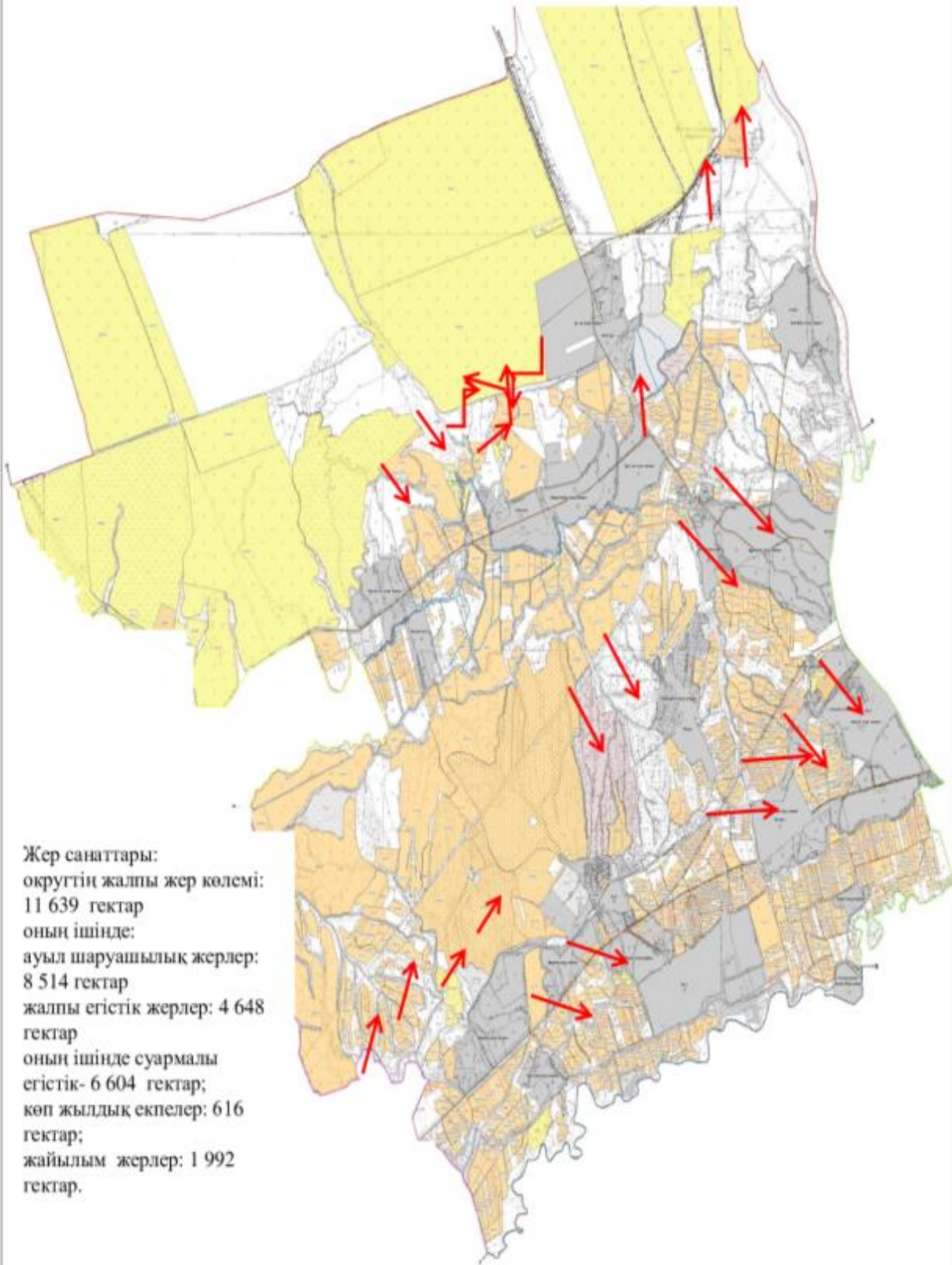
Ауыл шаруашылығы жануарларының мал басына шаққандағы жайылымның қажеттілігі туралы кестесі:

№	Елді мекенде р	Елді мекендердегі жалпы жайылымның жер көлемі, гектар	Мал басы мен қажетті жайылымдық жер көлемі, гектар							
			Түйе			Жылқы				
			Жалпы	Жайылымды қажетпейтін, қолда ұсталын атын	Қажет ететіндігі, бас	Жалпы	Жайылымды қажетпейтін, қолда ұсталын атын	Қажет ететіндігі, бас	Гектар нормасы	Қажетті жайылым, гектар (=9*10)
1	2	3	4	5	6	7	8	9	10	11
1	Ақниет		2		2	157	39	118	9	1078
2	Алғабас	153				152	38	114	9	1026
3	Ақ үй	23	59	9	50	76	8	68	9	1059
4	Жаңаарық					88	13	75	9	673
5	Жаңаталап	527				179	36	143	9	1289
6	Еңкес	60				209	23	186	9	1674
7	Келес	1				5	1	4	9	40
8	Құлтума	18				74	13	61	9	546
9	Жылысу	134				238	36	202	9	1821
10	Нұрлы жол					68	10	58	9	520
11	Береке	66	28	3	25	133	27	106	9	1183
12	Құркелес	69				147	16	131	9	1177
13	Дастан					16	2	14	9	122
14	Бесқудық	1487				296	59	237	9	2131
15	Дархан	114				40	16	24	9	216

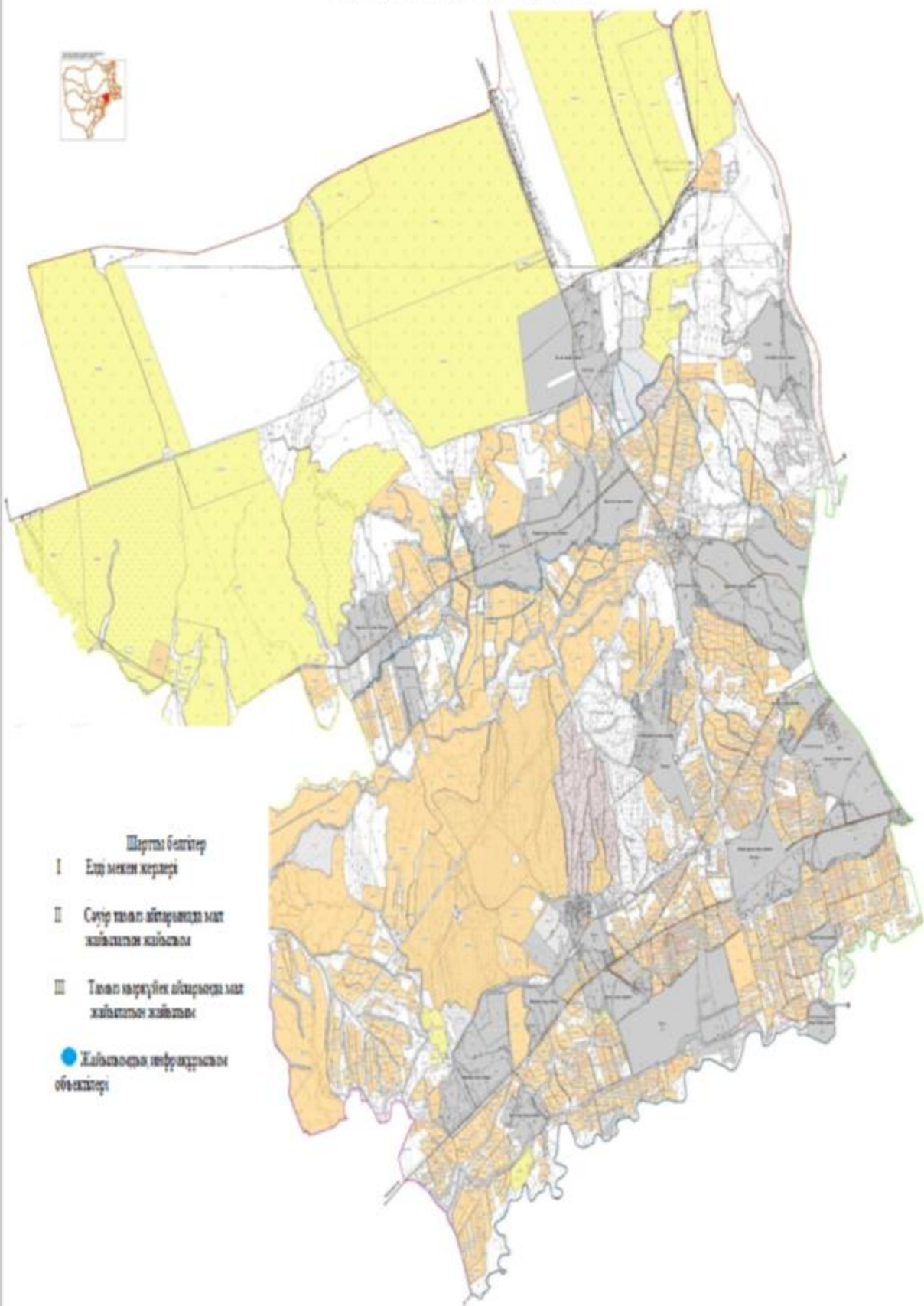


394	32	362	8	2900	447	45	402	2	805	4251	- 423 3
400	32	368	8	2944	1606	161	144 5	2	2891	7656	- 752 2
700	56	644	8	5152	1772	177	159 5	2	3190	8862	- 886 2
800	64	736	8	5888	1705	216	148 9	2	2978	10049	- 998 3
930	74	856	8	6845	1203	120	108 3	2	2165	10188	- 101 19
100	20	80	8	640	2253	225	202 8	2	4055	4818	- 481 8
532	43	489	8	3916	12908	1291	116 17	2	23234	29281	- 277 94
600	48	552	8	4416	1570	157	141 3	2	2826	7458	- 734 4
10201	1020	918 1		73447	35996	3645	323 51		64702	152086	- 149 434

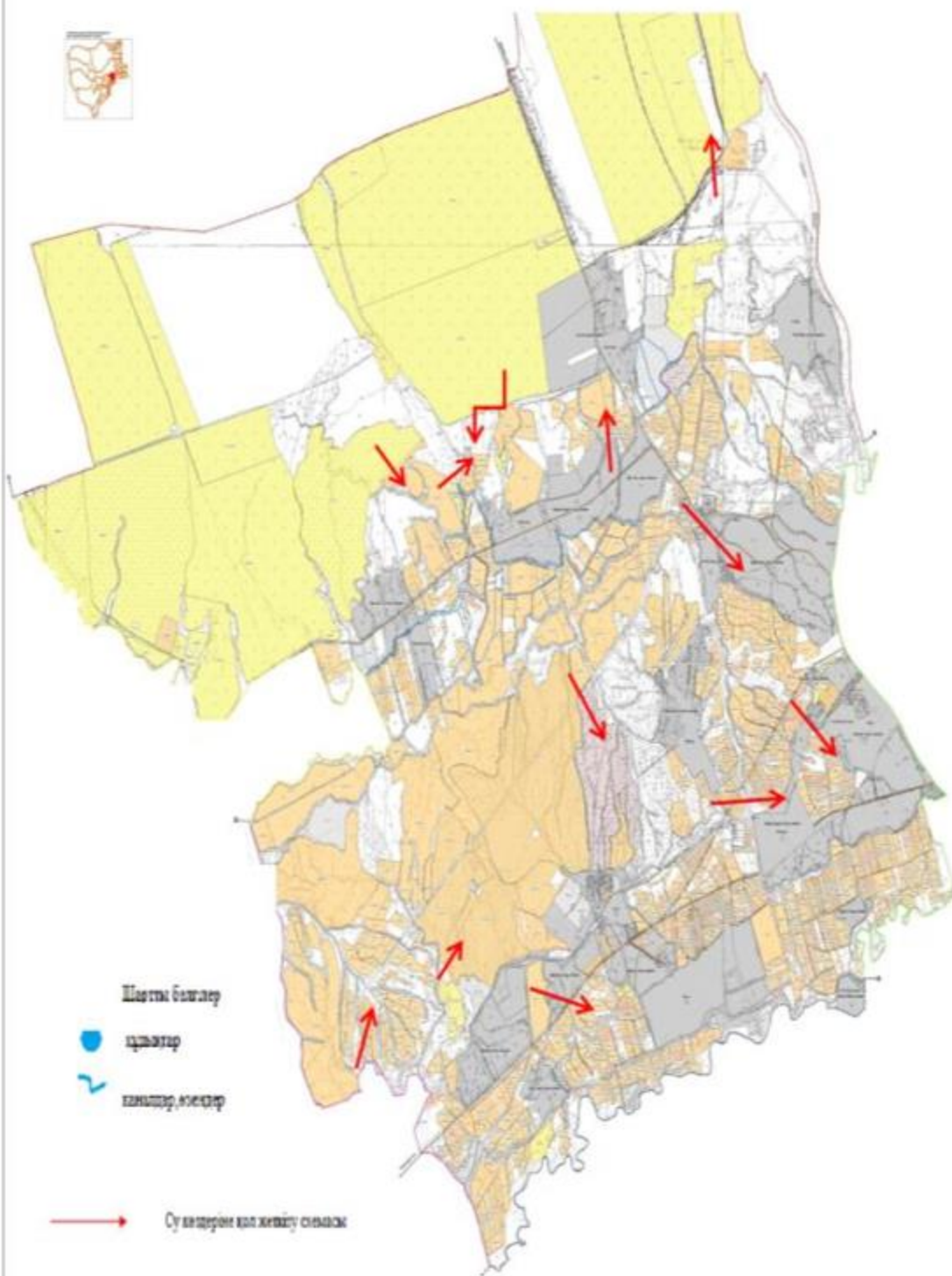
Сарыағаш ауданының Құркелес ауылдық округі бойынша ауыл шаруашылығы жануарларын жаюдың және айдаудың маусымдық маршруттарын белгілейтін жайылымдарды пайдалану жөніндегі күнтізбелік графигі



1 Сарыагаш ауданының Қүркелес ауылдық округі бойынша жайылым айналымдарының қолайлы схемасы мен жайылымдардың, оның ішінде сыртқы, ішкі шекаралары мен алаңдары, жайылымдық инфрақұрылым объектілері белгіленген картасы

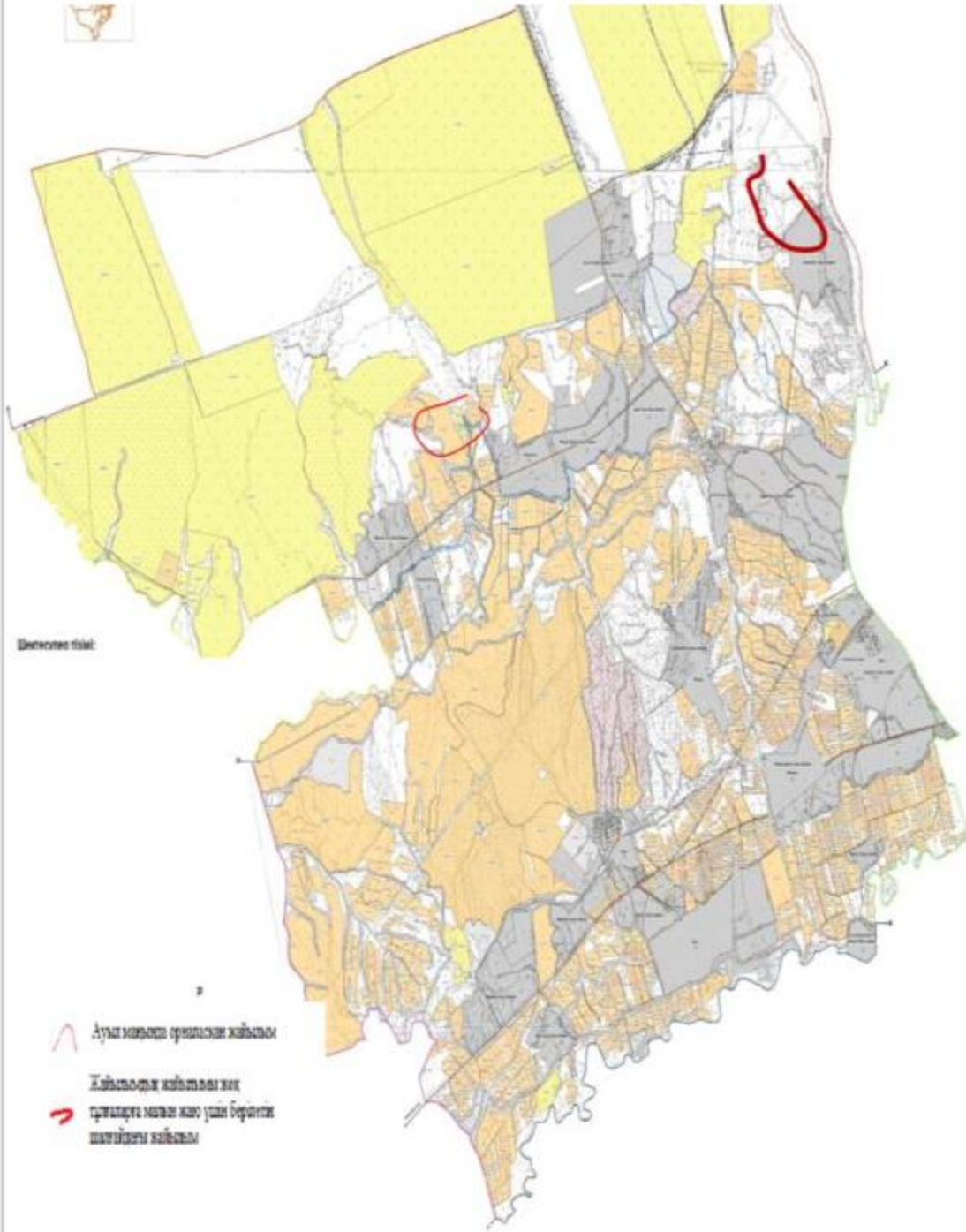


Сарыагаш ауданының Құркелес ауылдық округі бойынша жайылым пайдаланушылардың су тұтыну нормасына сәйкес жасалған су көздеріне (көлдерге, өзендерге, тоғандарға, суару немесе суландыру каналдарына, құбырлы немесе шахталы құдықтарға) қол жеткізу схемасы







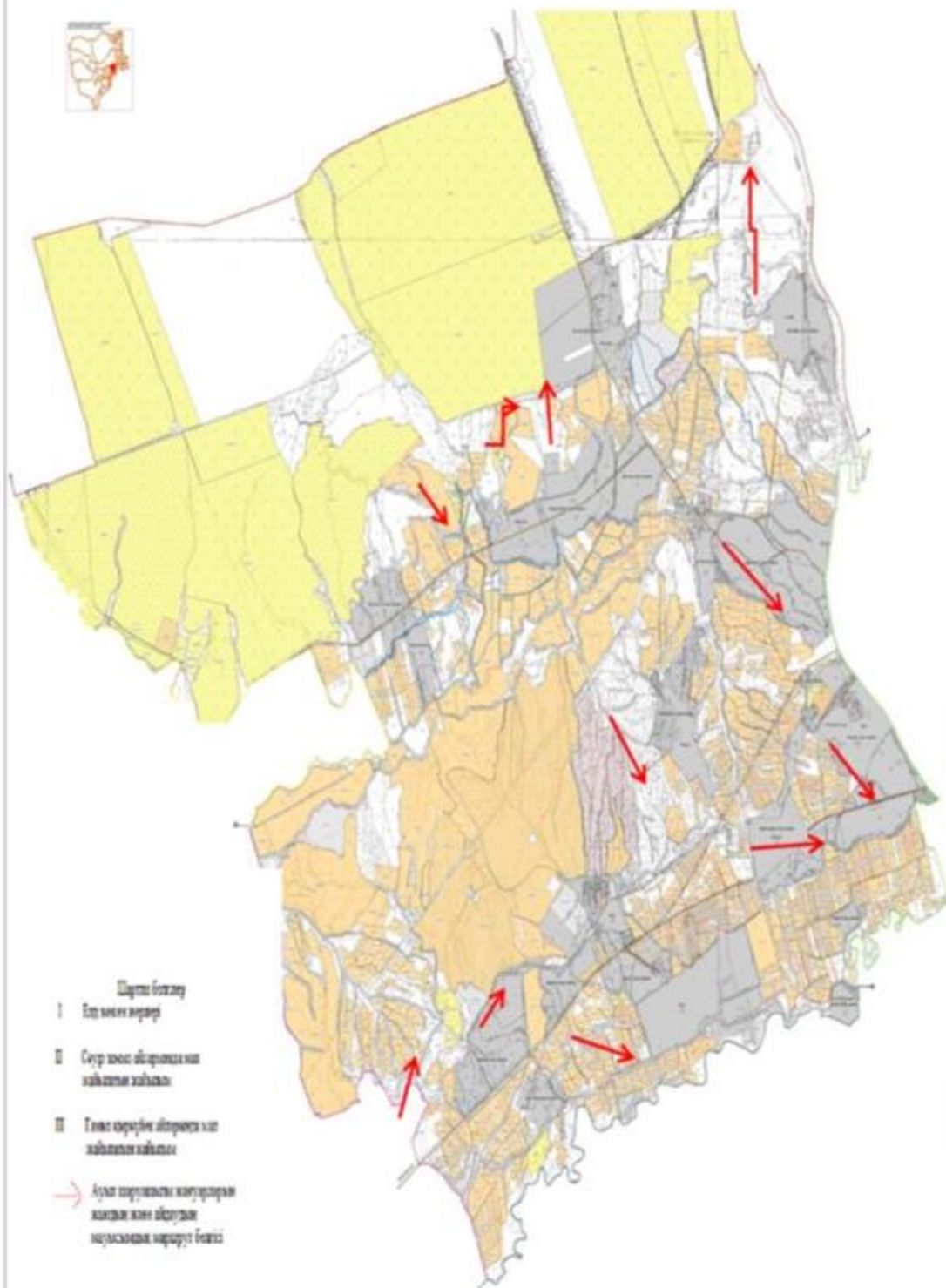
Сарыағаш ауданының Қүркелес ауылдық округі бойынша жайылымы жоқ жеке және (немесе) заңды тұлғалардың ауыл шаруашылығы жануарларының мал басын орналастыру үшін жайылымдарды қайта бөлу және оны берілетін ауыл маңындағы және шалғайдағы жайылымдарға ауыстыру схемасы және аудандық маңызы бар қала, кент, ауыл, ауылдық округ маңында орналасқан жайылымдармен қамтамасыз етілмеген жеке және (немесе) заңды тұлғалардың ауыл шаруашылығы жануарларының мал басын шалғайдағы жайылымдарға орналастыру схемасы



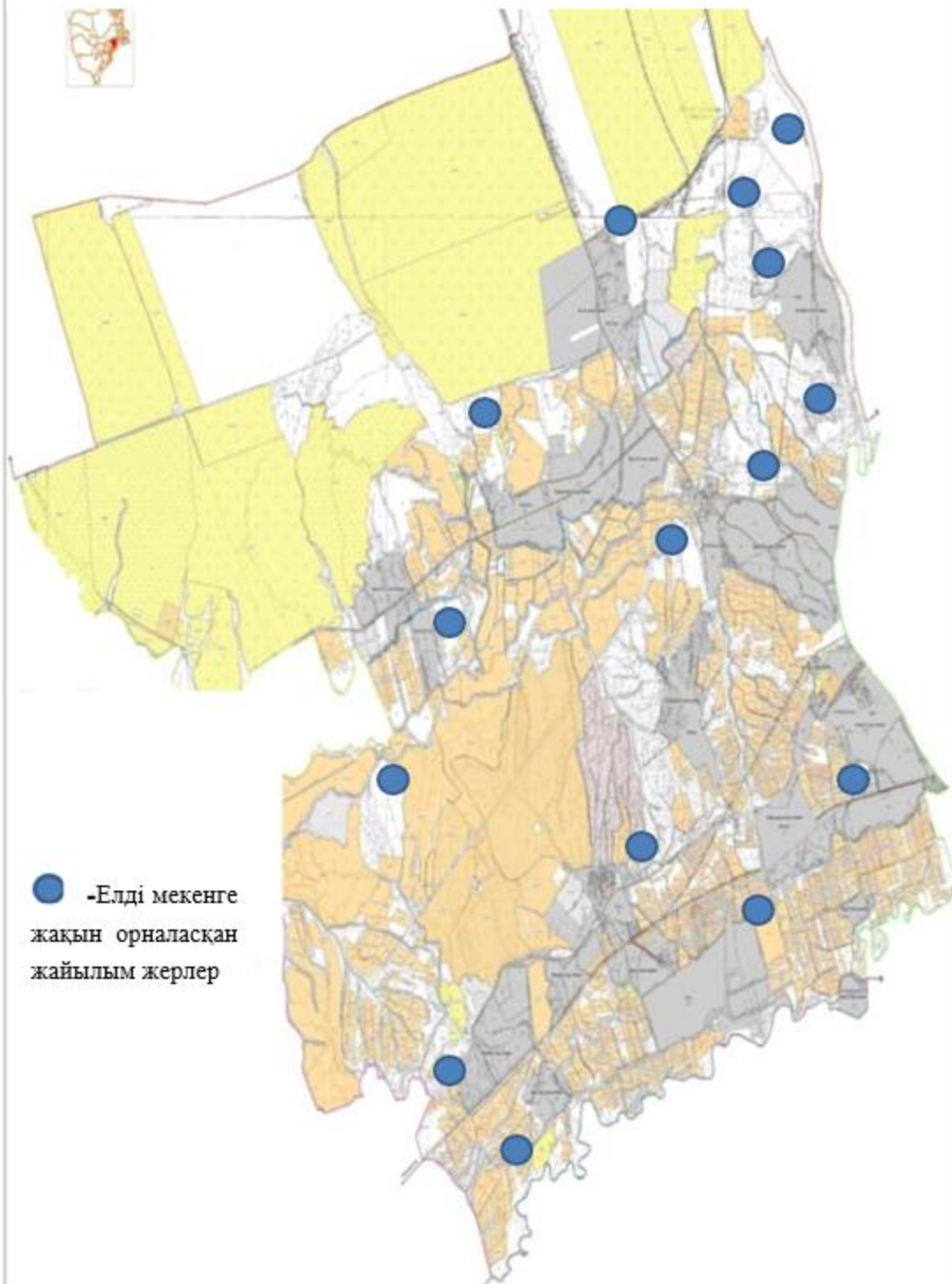
Әкімшілік шеге

-  Ауыл маңындағы орталық жайылым
-  Жайылымды қайта бөлу және ауыл маңындағы және шалғайдағы жайылым

Сарыағаш ауданының Қүркелес ауылдық округі бойынша ауыл шаруашылығы жануарларын жаяудың және айдаудың маусымдық маршруттарын белгілейтін жайылымдарды пайдалану жөніндегі күнтізбелік графигі



Құркелес ауылдық округі бойынша  
жайылымы жоқ жеке және (немесе) заңды тұлғалардың ауыл шаруашылығы  
жануарларының мал басын орналастыру үшін жайылымдарды қайта бөлу және оны  
берілетін 168,39 гектар жайылымдарға ауыстыру схемасы



11. Қабланбек ауылдық округі  
Орталығы- Қабланбек ауылы.

Елді мекендері - Қабланбек, Тынтөбе, Ташқұлақ, Зах, Ақниет, Сіркелі, Қанағат, Жонарық.

Округтің жалпы жер көлемі- 6 875 гектар.

Оның ішінде:

ауыл шаруашылық жер- 5 504 гектар;

жалпы егістік- 2 743 гектар;

оның ішіндесуармалы егістік- 2 621 гектар;

жайылымдық жер- 2 343 гектар.

Елді мекен бойынша ауыл шаруашылығы жануарлары мал басының саны туралы деректер:

№	Елді мекен	Түйе	Жылқы	Ірі қара мал	Ұсақ мал
1	Қабланбек	-	140	700	4200
2	Жонарық	-	58	940	4312
3	Сіргелі	-	217	850	4103
4	Тасқұлақ	-	80	880	850
5	Зах	-	24	290	395
6	Қанағат	-	340	515	239
7	Ақниет	-	38	346	277
8	Тынтөбе	-	21	215	424
	Барлығы	-	918	4736	14800

Ветеринариялық-санитариялық мекемелер туралы деректер:

№	Елді мекен	Ветеринариялық станциялар	Ұсақ малдарды шомылдыру орындары	Жасанды ұрықтандыру пунктері	Биотермиялық шұңқырлар
1	Қабланбек	1	-	-	-
2	Тынтөбе	-	-	-	-
3	Ташқұдық	-	-	-	-
4	Зах	-	-	-	-
5	Ақниет	-	-	-	-
6	Сіркелі	-	1	1	1
7	Қанағат	-	-	-	-
8	Жонарық	-	-	-	-
	Барлығы	1	1	1	1

Ауыл шаруашылығы жануарларын жаюдың және айдаудың маусымдық маршруттарын белгілейтін жайылымдарды пайдалану жөніндегі күнтізбелік графигі. Сонымен қатар жайылымның кезеңінің ұзақтығы:

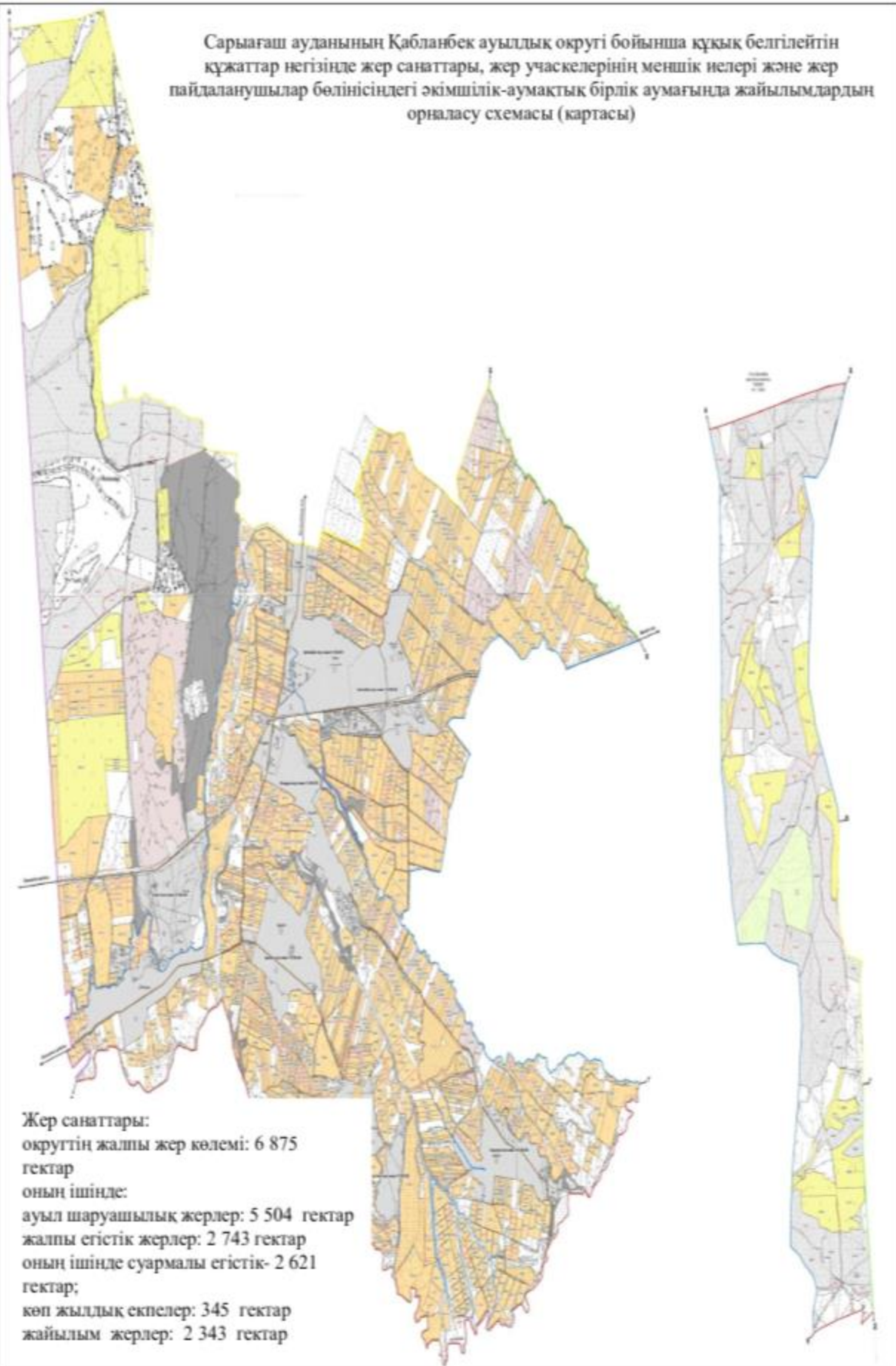
№	Жайылым аймаққа малдардың айдап шығарылу мерзімі	Жайылым аймаққа шығарылған малдардың қайтарылу мерзімі	Ескерту
1	Сәуір-мамыр	Тамыз-қыркүйек	

Ауыл шаруашылығы жануарларының мал басына шаққандағы жайылымның қажеттілігі туралы кестесі:

№	Елді мекендер	Елді мекендердегі жалпы жайылымның жер көлемі, гектар	Мал басы мен қажетті жайылымдық жер көлемі, гектар							Жайылымды қажетпейтін, қолда ұсталынатын
			Жылқы				Ірі қара			
			Жалпы	Жайылымды қажет етпейтін, қолда ұсталынатын	Қажет ететіндігі, бас	Гектар нормасы	Қажетті жайылым, гектар (=6*7)	Жалпы	Жайылымды қажет етпейтін, қолда ұсталынатын	
1	2	3	4	5	6	7	8	9	10	
1	Қабланбек	695	140	28	112	9	1008	700	85	
2	Жонарық	30	58	12	46	9	418	940	59	
3	Сіргелі	1490	217	24	193	9	1738	850	92	
4	Тасқұлақ	56	80	16	64	9	576	880	50	
5	Зах	6	24	6	18	9	162	290	58	
6	Қанағат	50	340	68	272	9	2448	515	48	
7	Ақниет	10	38	8	30	9	274	346	39	
8	Тыңтөбе	6	21	4	17	9	151	215	43	
	Барлығы	2343	918	165	753		6775	4736	474	
Мал басы мен қажетті жайылымдық жер көлемі, гектар										
Ұсақ мал										
Қажет ететіндігі, бас	Гектар нормасы	Қажетті жайылым, гектар (11*12)	Жалпы	Жайылымды қажетпейтін, қолда ұсталынатын	Қажет ететіндігі, бас	Гектар нормасы	Қажетті жайылым, гектар =16*17	Жалпы қажет жер көлемі, гектар 8+13+18	Елді мекендердің жалпы жайылым мен қажетті жайылымның айырмасы, (-,+)=3-19)	
11	12	13	14	15	16	17	18	19	20	
615	8	4920	4200	372	3828	2	7656	13584	-12889	
881	8	7048	4312	382	3930	2	7860	15326	-15296	

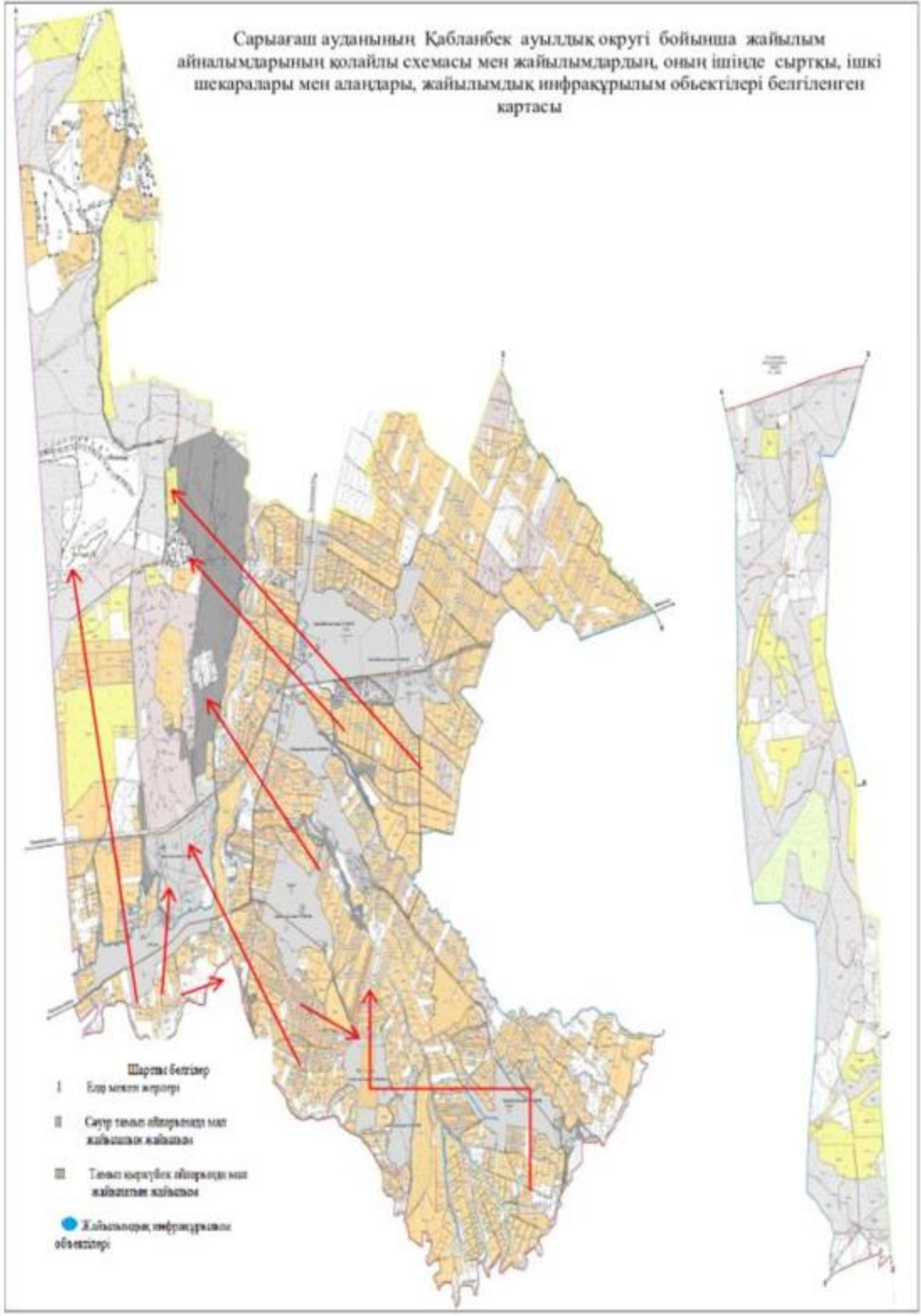
758	8	6064	4103	310	3793	2	7586	15388	-13898
830	8	6640	850	285	565	2	1130	8346	-8290
232	8	1856	395	185	210	2	420	2438	-2432
467	8	3736	239	24	215	2	430	6614	-6564
307	8	2456	277	28	249	2	499	3228	-3218
172	8	1376	424	42	382	2	763	2290	-2284
4262		34099	14800	1628	13172		26344	67215	-64875

Сарыағаш ауданының Қабланбек ауылдық округі бойынша құқық белгілейтін құжаттар негізінде жер санаттары, жер учаскелерінің меншік иелері және жер пайдаланушылар бөлінісіндегі әкімшілік-аумақтық бірлік аумағында жайылымдардың орналасу схемасы (қартасы)



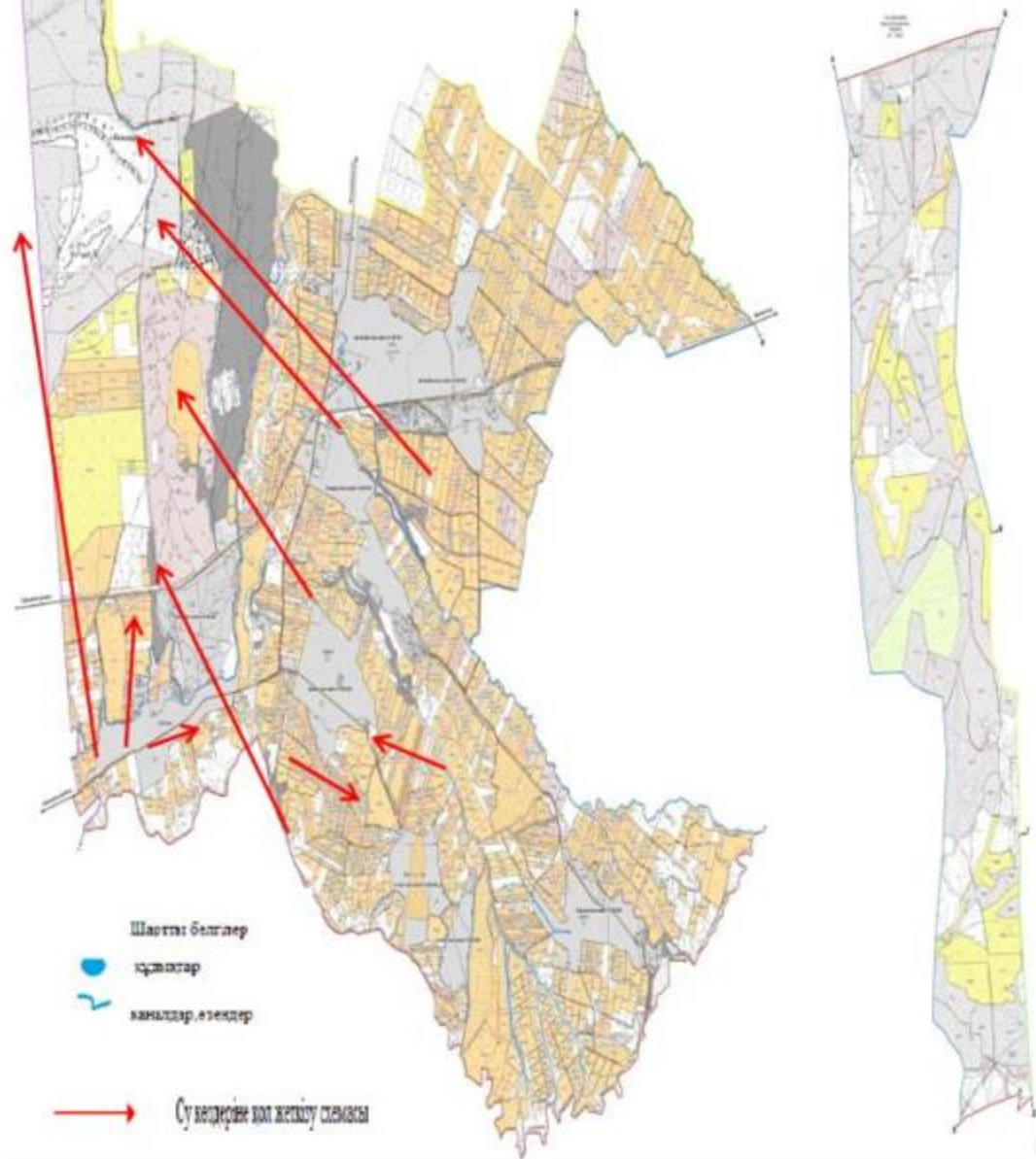
Жер санаттары:  
округтің жалпы жер көлемі: 6 875  
гектар  
оның ішінде:  
ауыл шаруашылық жерлер: 5 504 гектар  
жалпы егістік жерлер: 2 743 гектар  
оның ішінде суармалы егістік- 2 621  
гектар;  
көп жылдық екпелер: 345 гектар  
жайылым жерлер: 2 343 гектар

Сарыағаш ауданының Қабланбек ауылдық округі бойынша жайылым айналымдарының қолайлы схемасы мен жайылымдардың, оның ішінде сыртқы, ішкі шекаралары мен алаңдары, жайылымдық инфрақұрылым объектілері белгіленген картасы

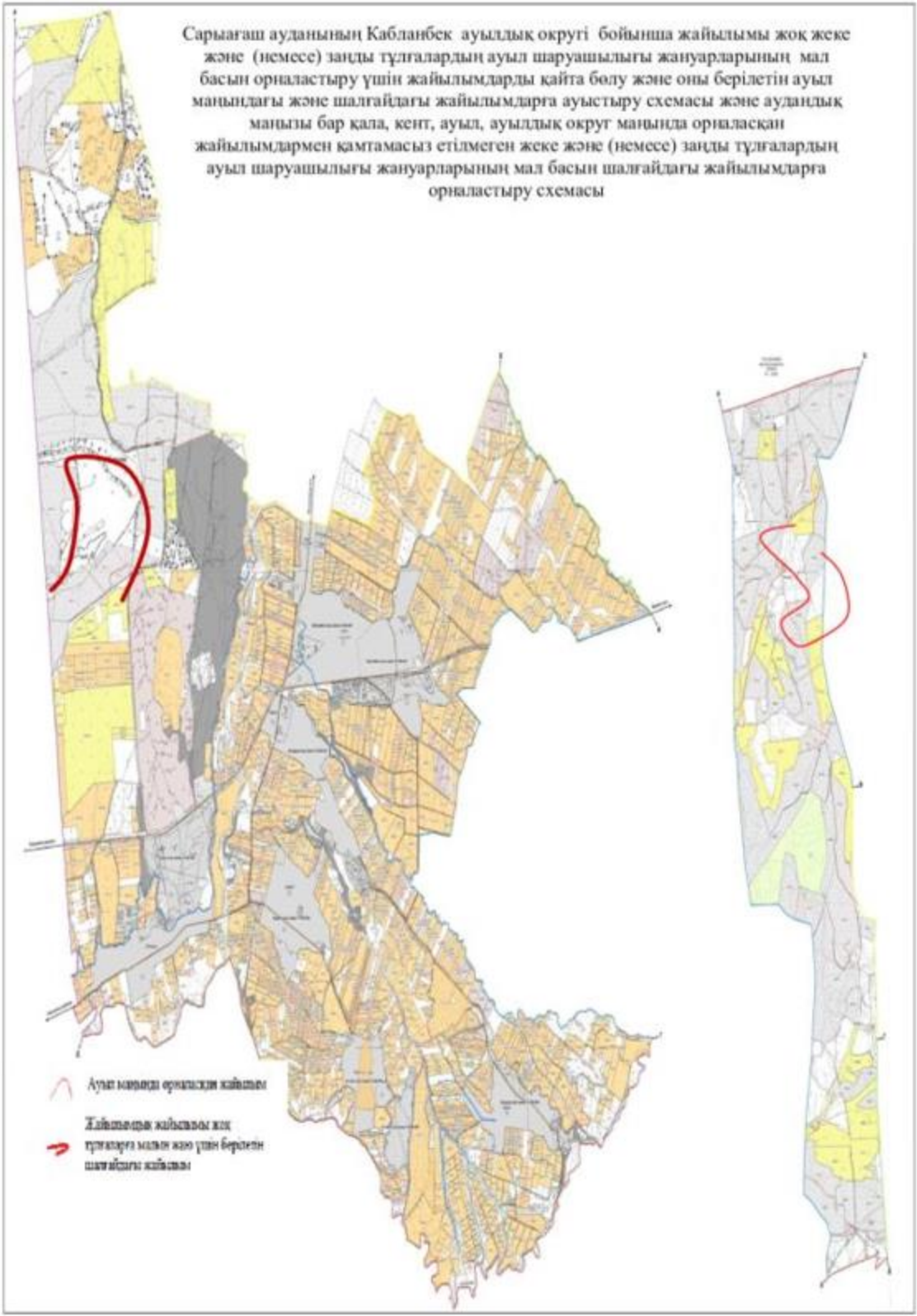




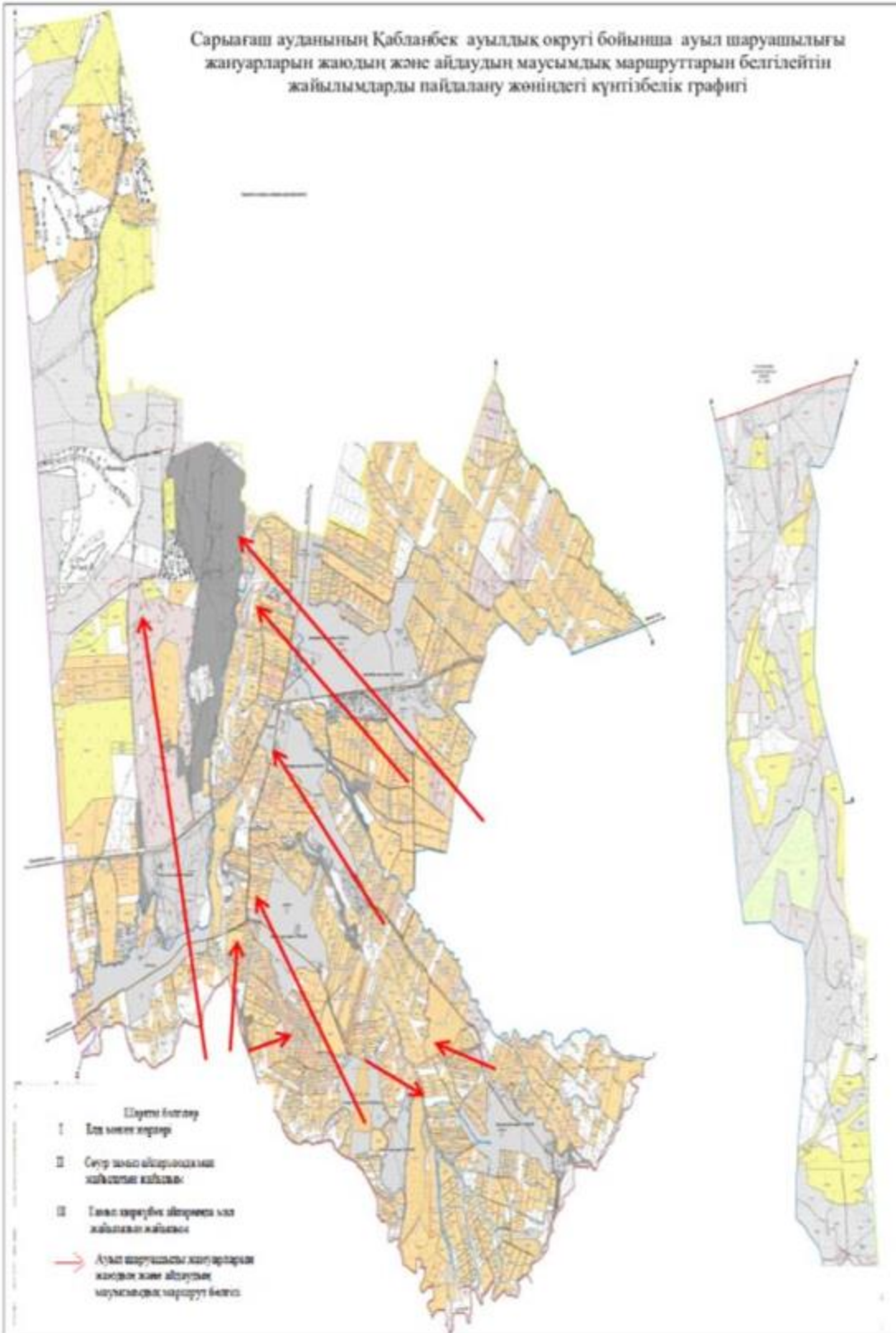
Сарыағаш ауданының Кабланбек ауылдық округі бойынша жайылым пайдаланушылардың су тұтыну нормасына сәйкес жасалған су көздеріне (көлдерге, өзендерге, тоғандарға, суару немесе суландыру каналдарына, құбырлы немесе шахталы құдықтарға) қол жеткізу схемасы



Сарыагаш ауданының Кабланбек ауылдық округі бойынша жайылымы жоқ жеке және (немесе) заңды тұлғалардың ауыл шаруашылығы жануарларының мал басын орналастыру үшін жайылымдарды қайта бөлу және оны берілетін ауыл маңындағы және шалғайдағы жайылымдарға ауыстыру схемасы және аудандық маңызы бар қала, кент, ауыл, ауылдық округ маңында орналасқан жайылымдармен қамтамасыз етілмеген жеке және (немесе) заңды тұлғалардың ауыл шаруашылығы жануарларының мал басын шалғайдағы жайылымдарға орналастыру схемасы



Сарыағаш ауданының Қабланбек ауылдық округі бойынша ауыл шаруашылығы жануарларын жаюдың және айдаудың маусымдық маршруттарын белгілейтін жайылымдарды пайдалану жөніндегі күнтізбелік графигі



Қабланбек ауылдық округі бойынша  
жайылымы жоқ жеке және (немесе) заңды тұлғалардың ауыл шаруашылығы  
жануарларының мал басын орналастыру үшін жайылымдарды қайта бөлу және оны  
берілетін 318,46 гектар жайылымдарға ауыстыру схемасы



12. Тегісшіл ауылдық округі  
Орталығы – Таскескен ауылы.  
Елді мекендері - Тегісшіл, Таскескен, Мәдениет.  
Округтің жалпы жер көлемі- 9 850 гектар.

Оның ішінде:

ауыл шаруашылық жер- 8 835 гектар;

жалпы егістік- 1 905 гектар;

оның ішінде суармалы егістік- 1 083 гектар;

көп жылдық екпелер- 18 гектар;

жайылым жер- 6 738 гектар.

Елді мекен бойынша ауыл шаруашылығы жануарлары мал басының саны туралы деректер:

№	Елді мекен	Түйе	Жылқы	Ірі қара мал	Ұсақ мал
1	Тегісшіл	-	540	1046	2368
2	Таскескен	-	551	1885	2187
3	Мәдениет	-	284	1061	3761
	Барлығы	-	1375	3992	8316

Ветеринариялық-санитариялық мекемелер туралы деректер:

№	Елді мекен	Ветеринариялық станциялар	Ұсақ малдарды шомылдыру орындары	Жасанды ұрықтандыру пунктері	Биотермиялық шұңқырлар
1	Тегісшіл	-	1	1	1
2	Таскескен	1	1	-	1
3	Мәдениет	-	1	-	-
	Барлығы	1	3	1	2

Ауыл шаруашылығы жануарларын жаюдың және айдаудың маусымдық маршруттарын белгілейтін жайылымдарды пайдалану жөніндегі күнтізбелік графигі. Сонымен қатар жайылымның кезеңінің ұзақтығы:

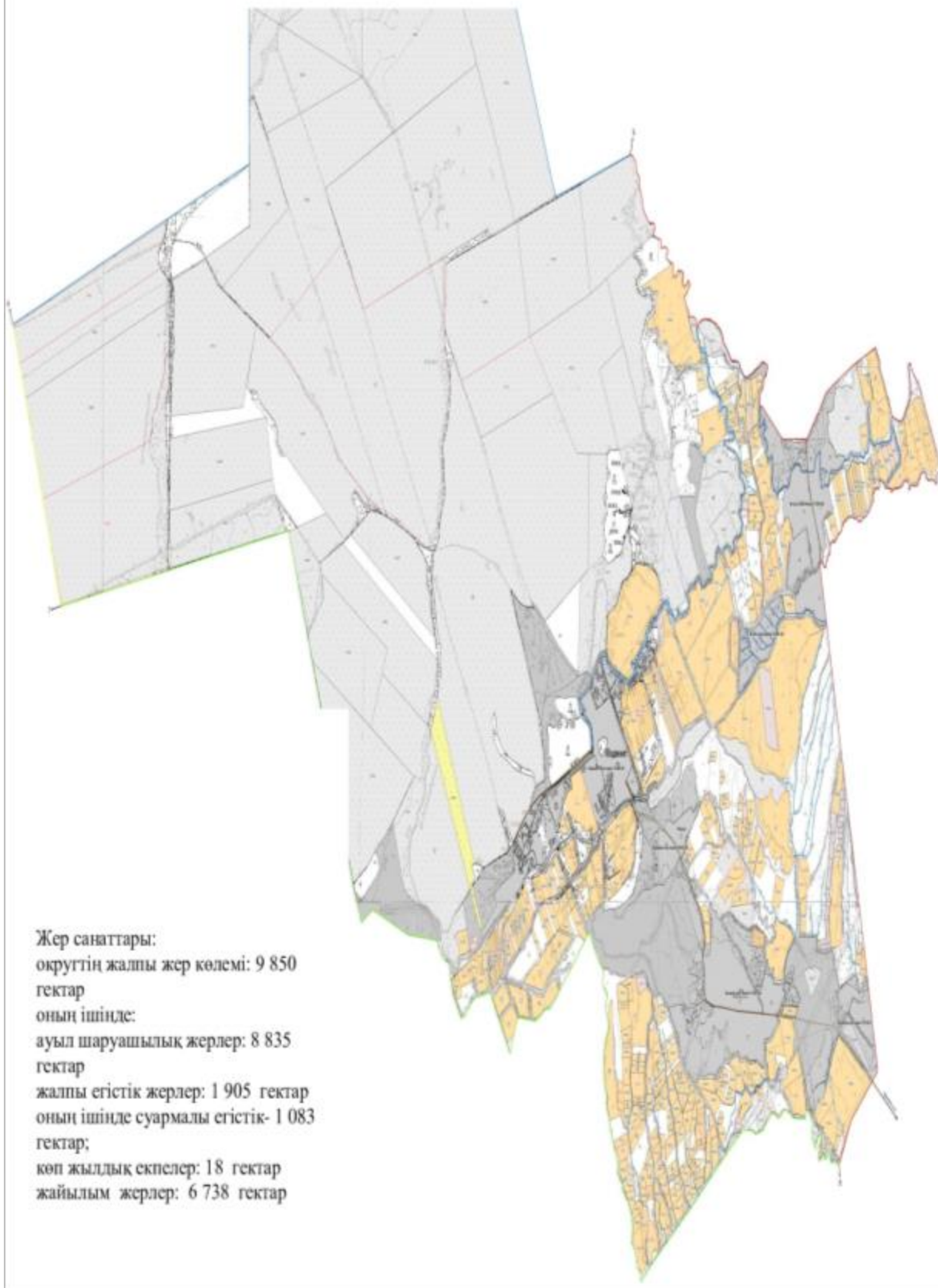
№	Жайылым аймаққа малдардың айдап шығарылу мерзімі	Жайылым аймаққа шығарылған малдардың қайтарылу мерзімі	Ескерту
1	Сәуір-мамыр	Тамыз-қыркүйек	

Ауыл шаруашылығы жануарларының мал басына шаққандағы жайылымның қажеттілігі туралы кестесі:

№	Елді мекендер	Елді мекендердегі жалпы жайылымның жер көлемі, гектар	Мал басы мен қажетті жайылымдық жер көлемі, гектар					
			Жылқы			Ірі қара		
		Жалпы	Жайылымды қажетпейтін, қолда ұсталынатын	Қажет ететіндігі, бас	Гектар нормасы	Қажетті жайылым, гектар (=5*6)	Жалпы	Жайылымды қажетпейтін, қолда ұсталын

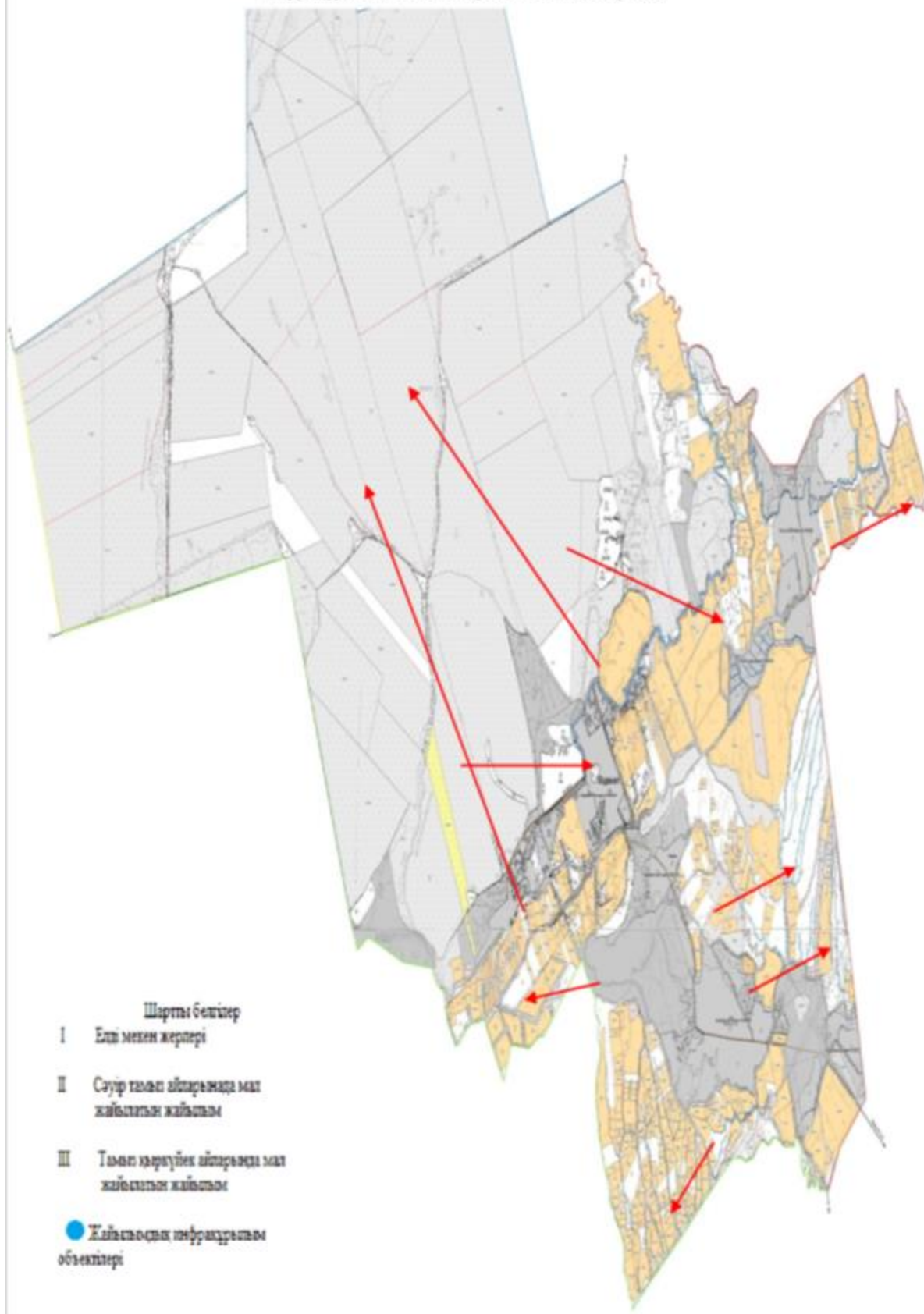
									аты н	
1	2	3	4	5	6	7	8	9	10	
1	Тегішіл	1700	540	65	475	9	4275	1046	86	
2	Таскескен	850	551	66	485	9	4365	1885	207	
3	Мәдениет	4188	284	117	167	9	1503	1061	106	
	Барлығы	6738	1375	248	1127		10143	3992	399	
Мал басы мен қажетті жайылымдық жер көлемі,гектар								Жал пы қаж ет жай ылы м жер көле мі, гект ар (	Е л д і мекендердің жалпы жайылыммен қажетті жайылымның айырмасы, (-,+) (=3-13)	
			Ұсақ мал							7+
Қажет ететіндігі, бас	Гектар нормасы	Қажетті жайылым, гектар (=9 *10)	Жал пы	Жайылым ды қажет етпейтін, колда ұсталынат ын	Қажет ететіндігі, бас	Гект ар нор мас ы	Қажетті жайылым, гектар (=13*14)			
11	12	13	14	15	16	17	18	19	20	
960	8	7680	2368	474	1894	2	3789	1574 4	-14044	
1678	8	13424	2187	409	1778	2	3556	2134 5	-20495	
955	8	7640	3761	572	3189	2	6378	1552 1	-11333	
3593		28742	8316	1455	6861		13721	5261 1	-45873	

Сарыағаш ауданының Тегісшіл ауылдық округі бойынша құқық белгілейтін құжаттар негізінде жер санаттары, жер учаскелерінің меншік иелері және жер пайдаланушылар бөлінісіндегі әкімшілік-аумақтық бірлік аумағында жайылымдардың орналасу схемасы (картасы)



Жер санаттары:  
округтің жалпы жер көлемі: 9 850  
гектар  
оның ішінде:  
ауыл шаруашылық жерлер: 8 835  
гектар  
жалпы егістік жерлер: 1 905 гектар  
оның ішінде суармалы егістік- 1 083  
гектар;  
көп жылдық екпелер: 18 гектар  
жайылым жерлер: 6 738 гектар

Сарыағаш ауданының Тегісшіл ауылдық округі бойынша жайылым айналымдарының қолайлы схемасы мен жайылымдардың, оның ішінде сыртқы, ішкі шекаралары мен алаңдары, жайылымдық инфрақұрылым объектілері белгіленген картасы

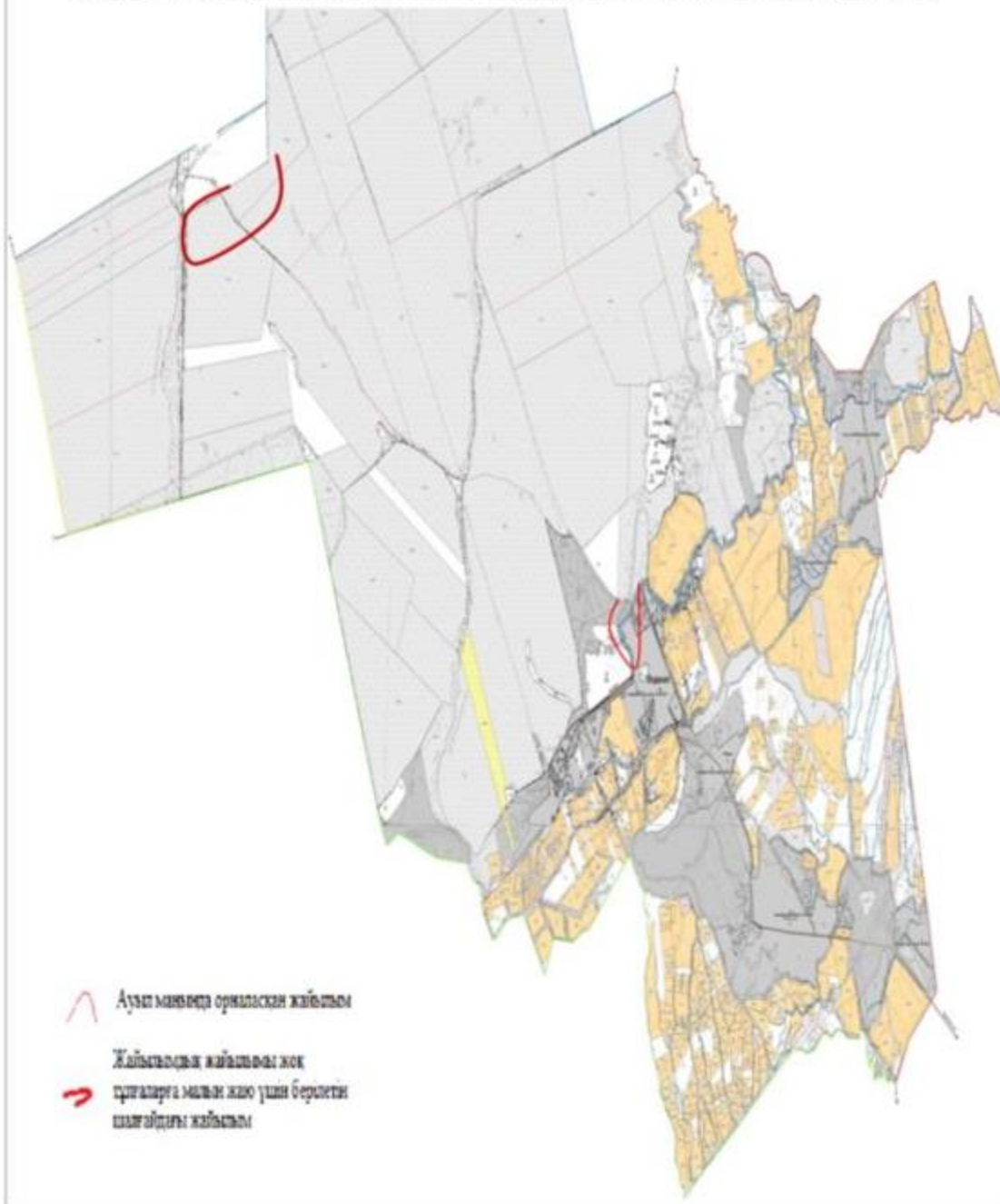




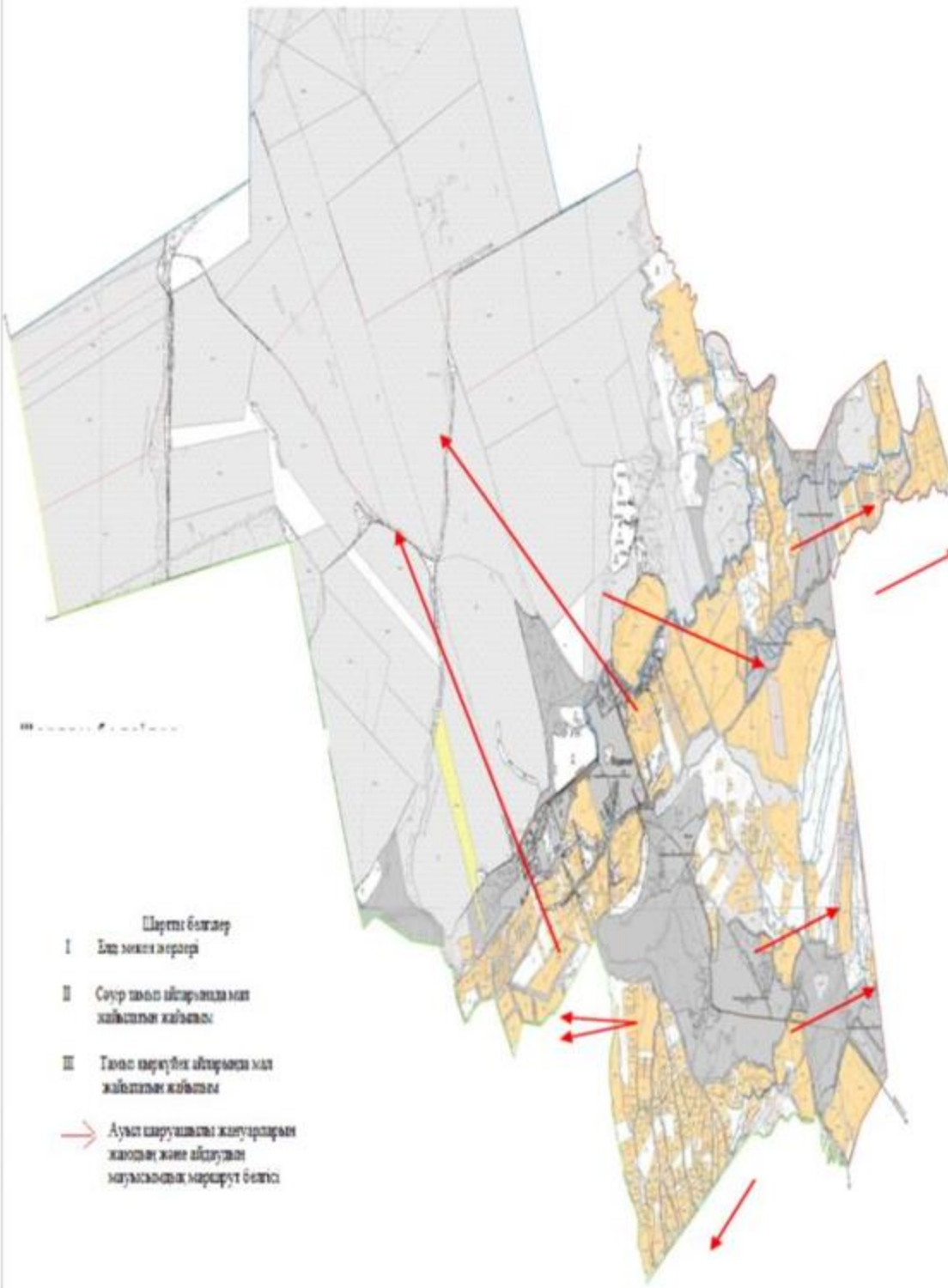
Сарыағаш ауданының Тегісшіл ауылдық округі бойынша жайылым пайдаланушылардың су тұтыну нормасына сәйкес жасалған су көздеріне (көлдерге, өзендерге, тоғандарға, суару немесе суландыру каналдарына, құбырлы немесе шахталы құдықтарға) қол жеткізу схемасы



Сарыағаш ауданының Тегісшіл ауылдық округі бойынша жайылымы жоқ жеке және (немесе) заңды тұлғалардың ауыл шаруашылығы жануарларының мал басын орналастыру үшін жайылымдарды қайта бөлу және оны берілетін ауыл маңындағы және шалғайдағы жайылымдарға ауыстыру схемасы және аудандық маңызы бар қала, кент, ауыл, ауылдық округ маңында орналасқан жайылымдармен қамтамасыз етілмеген жеке және (немесе) заңды тұлғалардың ауыл шаруашылығы жануарларының мал басын шалғайдағы жайылымдарға орналастыру схемасы



Сарыагаш ауданының Тегісіпұл ауылдық округі бойынша ауыл шаруашылығы жануарларын жаюдың және айдаудың маусымдық маршруттарын белгілейтін жайылымдарды пайдалану жөніндегі күнтізбелік графигі



Тегісшіл ауылдық округі бойынша  
жайылымы жоқ жеке және (немесе) заңды тұлғалардың ауыл шаруашылығы  
жануарларының мал басын орналастыру үшін жайылымдарды қайта бөлу және оны  
берілетін 3416,38 гектар жайылымдарға ауыстыру схемасы

