

## **Төлеби ауданының жайылымдарды басқару және оларды пайдалану жөніндегі 2022-2023 жылдарға арналған жоспары туралы**

Мерзімі біткен

Түркістан облысы Төлеби аудандық мәслихатының 2022 жылғы 12 тамыздағы № 18/108-VII шешімі. Мерзімі өткендіктен қолданыс тоқтатылды

"Жайылымдар туралы" 2017 жылғы 20 ақпандағы Қазақстан Республикасы Заңының 8 бабының 1 тармақшасына және Төлеби ауданы әкімдігінің 2022 жылғы 10 тамыздағы № 370 қаулысына сәйкес, Төлеби аудандық мәслихаты **ШЕШІМ ҚАБЫЛДАДЫ:**

1. Төлеби ауданының жайылымдарды басқару және оларды пайдалану жөніндегі 2022-2023 жылдарға арналған жоспары бекітілсін.

2. "Төлеби аудандық мәслихат аппараты" мемлекеттік мекемесі Қазақстан Республикасының заңнамасында белгіленген тәртіпте:

1) осы шешім тіркелген күннен бастап күнтізбелік он күн ішінде оның қазақ және орыс тілдеріндегі қағаз және электрондық түрдегі көшірмесін "Қазақстан Республикасының Заңнама және құқықтық ақпарат институты" шаруашылық жүргізу құқығындағы республикалық мемлекеттік кәсіпорнына Қазақстан Республикасы нормативтік құқықтық актілерінің эталондық бақылау банкіне ресми жариялау және оған енгізу үшін жіберуді;

2) ресми жарияланғаннан кейін осы шешімді Төлеби аудандық мәслихатының интернет-ресурсына орналастыруын қамтамасыз етсін.

3. Осы шешім алғашқы ресми жариялаған күнінен бастап қолданысқа енгізіледі.

*Аудандық мәслихаттың хатшысы*

*Н.Қойбағаров*

Төлеби аудандық  
мәслихатының 2022 жылғы  
12 тамыздағы № 18/108-VII  
шешімімен бекітілген

## **Төлеби ауданының жайылымдарды басқару және оларды пайдалану жөніндегі 2022-2023 жылдарға арналған жоспары**

Осы Төлеби ауданы бойынша 2022-2023 жылдарға арналған жайылымдарды басқару және оларды пайдалану жөніндегі жоспар (бұдан әрі - Жоспар) Қазақстан Республикасының 2017 жылғы 20 ақпандағы "Жайылымдар туралы", 2001 жылғы 23 қаңтардағы "Қазақстан Республикасындағы жергілікті мемлекеттік басқару және өзін-өзі басқару туралы" Заңдарына, Қазақстан Республикасы Премьер-Министрінің орынбасары – Қазақстан Республикасы Ауыл шаруашылығы министрінің 2017 жылғы

24 сәуірдегі № 172 бұйрығы. "Жайылымдарды ұтымды пайдалану қағидаларын бекіту туралы" бұйрығына (Қазақстан Республикасының Әділет министрлігінде 28 сәуір 2017 жылы № 15091 тіркелген), Қазақстан Республикасы Ауыл шаруашылығы министрінің 2015 жылғы 14 сәуірдегі № 3-3/332 "Жайылымдардың жалпы алаңына түсетін жүктеменің шекті рұқсат етілетін нормасын бекіту туралы" (Қазақстан Республикасының Әділет министрлігінде 5 маусым 2015 жылы № 11064 тіркелген) бұйрығына сәйкес әзірленді.

Жоспар жайылымдарды ұтымды пайдалану, жемшөпке қажеттілікті тұрақты қамтамасыз ету және жайылымдардың тозу процестерін болғызбау мақсатында қабылданады.

Жоспар мазмұны:

1) құқық белгілейтін құжаттар негізінде жер санаттары, жер учаскелерінің меншік иелері және жер пайдаланушылар бөлінісінде әкімшілік-аумақтық бірлік аумағында жайылымдардың орналасу схемасы (картасы);

2) жайылым айналымдарының қолайлы схемалары;

3) жайылымдардың, оның ішінде маусымдық жайылымдардың сыртқы және ішкі шекаралары мен алаңдары, жайылымдық инфрақұрылым объектілері белгіленген картасы;

4) жайылым пайдаланушылардың су тұтыну нормасына сәйкес жасалған су көздеріне (көлдерге, өзендерге, тоғандарға, апандарға, суару немесе суландыру каналдарына, құбырлы немесе шахталы құдықтарға) қол жеткізу схемасы;

5) жайылымы жоқ жеке және (немесе) заңды тұлғалардың ауыл шаруашылығы жануарларының мал басын орналастыру үшін, жайылымдарды қайта бөлу және оны берілетін жайылымдарға ауыстыру схемасы;

6) ауылдық округ маңында орналасқан жайылымдармен қамтамасыз етілмеген жеке және (немесе) заңды тұлғалардың ауыл шаруашылығы жануарларының мал басын шалғайдағы жайылымдарға орналастыру схемасы;

7) ауыл шаруашылығы жануарларын жаюдың және айдаудың маусымдық маршруттарын белгілейтін жайылымдарды пайдалану жөніндегі күнтізбелік графигі;

8) тиісті әкімшілік-аумақтық бірлікте жайылымдарды ұтымды пайдалану үшін қажетті өзге де талаптарды қамтуға тиіс.

Жоспар жайылымдарды геоботаникалық зерттеп-қараудың жай-күйі туралы мәліметтер, ветеринариялық-санитариялық мекемелер туралы деректер, иелерін-жайылым пайдаланушыларды, жеке және (немесе) заңды тұлғаларды көрсете отырып, ауыл шаруашылығы жануарлары мал басының саны туралы деректер, ауыл шаруашылығы жануарларының түрлері мен жыныстық жас топтары бойынша қалыптастырылған үйірлердің, отарлардың, табындардың саны туралы деректер, шалғайдағы жайылымдарда жаю үшін ауыл шаруашылығы жануарларының мал басын қалыптастыру туралы мәліметтер, екпе және аридтік жайылымдарда ауыл

шаруашылығы жануарларын жаю ерекшеліктері, малды айдап өтуге арналған сервитуттар туралы мәліметтер, мемлекеттік органдар, жеке және (немесе) заңды тұлғалар берген өзге де деректер ескеріле отырып қабылданды.

Төлеби ауданның жалпы жер көлемі 306 380 гектарды құрайды. Барлық ауылшаруашылығы алқаптарының жиынтығы 159383 гектар оның ішінде егістік жерлер 63274 гектар, соның ішінде суармалы егістік 9813 гектар, көп жылдық екпе ағаштары 2547 гектар, шабындық жерлер 1187 гектар, жайылымдық 25892 гектар.

Жер санаттары бойынша:

ауылшаруашылық мақсаттары бойынша пайдаланатын жерлері 92900 гектар;  
елді мекендердің жерлері 61531 гектар, оның ішінде жайылым жер 44365 гектар  
өнеркәсіп, көлік байланыс, қорғаныс және ауыл шаруашылық емес басқа мақсаттарда пайдаланатын жерлер 3745 гектар;

ерекше қорғаудағы табиғи аумақтардың жерлері 146997 гектар;

су қорының жерлері 197 гектар;

Төлеби ауданының 4982 гектар жері Қазығұрт және Ордабасы аудандары есептік орамдар аумағында орналасқан.

Әкімшілік-аумақтық бөлініс бойынша Төлеби ауданда 12 ауылдық округі 1 қала, 55 ауылдық елді-мекендер орналасқан.

Мазмұны:

1. Табиғаты
2. Климаты
3. Гидрографиясы
4. Ауыл шаруашылығы

Табиғаты:

Ақсу-Жабағылы қорығы Талас Алатауы мен Өгем тауларының солтүстік-батыс сілемдерінде орналасқан. Қорық ерекше қорғалатын аймақ. Оның жалпы көлемі 146997 гектар, екі мемлекетпен Қырғызстан және Өзбекстанмен шектеседі. Қорықтың жері Оңтүстік Қазақстанның Түлкібас, Төлеби, Қазығұрт аудандарында жайғасқан.

Климаты:

Аудан тау етегінде орналасқан, суық болмайтын күндері 160-180 күнді құрайды, жылдық ауаның ылғалдылығы 330-390 миллиметр. Қыс айларында қардың қалыңдығы 50-60 сантиметрге барады. Ұзақтығы 120-126 күнге созылады. Жер қыртысы ылғалды ашық сұр топырақты болып келеді. Ауданның ауыл шаруашылығы көп салалы егіншілік және мал шаруашылығымен айналысады. Ауданның тура ортасынан тау етегінен бастау алатын Бадам өзені өтеді.

Гидрографиясы:

Аудан көлемінде үлкенді-кішілі 14 өзен бар. Аудан аумағында өзендер таулы аймақтардан бастау алады.

Өзендер: Тоғыс өзені ұзындығы 28,1 километр, Даңыстау өзені-20,1 километр, Біркөлік өзені-4,2 километр, Ақмешіт өзені-11,9 километр, Леңгер өзені-11,1 километр, Бадам өзені-32,4 километр, Текесу өзені-8,4 километр, Сілбілі өзені-2,5 километр, Қасқасу өзені-6,4 километр, Сайрам-су өзені-26,6 километр, Жайлаусай өзені-20,9 километр, Балдыберек өзені-33,5 километр, Ақсу өзені-13,2 километр, Науытсай өзені-5 километр. Жалпы ұзындығы 224,3 шақырым.

Бөгендер мен тоғандар:

"Ащы" су қоймасы, сиымдылығы 443 000 м3;

"Шілтер" су қоймасы, сиымдылығы 275 000 м3;

"Ұзынбұлақ" су қоймасы, сиымдылығы 1 600 000 м3.

Ауыл шаруашылығы:

Ауданның ауыл шаруашылығына жарамды жерінің аумағы 159383 гектар. Оның ішінде егістік жерлер 63274 гектар, соның ішінде суармалы егістік 9813 гектар, көп жылдық ағашты өсімдіктер 2547 гектар, шабындық жерлер 1187 гектар, жайылымдық 25892 гектар, және елді мекен жайылым жері 44365 гектар, жалпы жайылым жерлердің көлемінің қосындысы 70257 гектар.

Төлеби ауданы бойынша ірі қара - 70052, уақ мал - 183005, жылқы - 31974, түйе - 12 басқа жетті.

Төлеби ауданындағы қала және ауылдық округтері бойынша мал басының саны, табиғи жайылымының көлемі және табиғи жайылымды қажет ететін көлемі туралы мәлімет:

№	Ауыл округі	Түйе	Жылқы	Оның ішінде	Табиғи жайылымды қажет ететіні
				Бордақы	
1	2	3	4	5	6
1	Ленгір қ.	-	705	10	4170
2	Алатау	-	2779	322	14742
3	Аққұм	-	2254	190	12384
4	Жоғарғы Ақсу	-	597	74	3138
5	Зертас	-	1028	162	5196
6	Қаратөбе	-	3196	328	17208
7	Киелітас	-	1316	504	4872
8	Көксәйек	-	4817	686	24786
9	Қоғалы	-	2997	536	14766
10	Кемеқалған	12	2373	277	12576
11	Қасқасу	-	2559	265	13764
12	Бірінші Мамыр	-	5353	430	29538
13	Тасарық	-	2000	128	11232
	Барлығы	12	31974	3912	168372





12	Бірінші Мамыр	10685	5353	430	4923	6	29538	12248	948
13	Тасарық	4682	2000	118	1872	6	11232	4480	129
14	Барлығы	70257	31974	3912	28062	6	168372	70052	3997
Жайылы мға шығу	Нормасы, гектар	Қажетті жайылым, гектар	Ұсақ мал			Нормасы, гектар	Қажетті жайылым, гектар	Жалпы қажет жайылым ж е р көлемі, гектар	Аудандағы жалпы жайылым мен, қажетті жайылымның айырмасы, (+,-)
			барлығы	бордақы	Жайылы мға шығу				
	8	9	10			11	12	13	14
2237	5	11185	3550	0	0	1	3550	18905	-18218
4543	5	22715	9384	656	8728	1	8728	46185	-38859
4493	5	22485	12927	415	12512	1	12512	47381	-45198
2545	5	12725	5445	98	5347	1	5347	21210	-19043
3254	5	16270	12153	430	11723	1	11723	33189	-29279
7242	5	36210	18534	890	17644	1	17644	71062	-61488
4461	5	22305	11413	1371	10042	1	10042	37219	-32782
9656	5	48280	22043	4208	17835	1	17835	90901	-82372
3573	5	17865	11738	2577	9161	1	9161	41792	-37735
4147	5	20735	25548	831	24717	1	24717	58028	-50533
4249	5	21245	7293	192	7101	1	7101	42110	-37585
11300	5	56500	24670	1640	23030	1	23030	109068	-98383
4351	5	21755	18307	306	18001	1	18001	50988	-46306
66055	5	330275	183005	13614	169391	1	169391	668038	-597781

Жұртшылық шаруашылық малдарына қызмет көрсететін ветеринариялық-санитариялық объектілер: ветеринариялық станциялар - 13, ұсақ малдарды шомылдыру - 23, жасанды ұрықтандыру пунктері - 23 және биотермиялық шұңқырлар саны - 28. Олар мына төмендегі ауыл округтерінде орналасқан:

Ветеринариялық-санитариялық мекемелер туралы деректері:

К/с	Ауыл округі	Ветеринариялық станциялар	Ұсақ малдарды шомылдыру	Жасанды ұрықтандыру пунктері	Биотермиялық шұңқырлар
1	Аққұм	1	2	2	2
2	Алатау	1	3	2	3
3	Бірінші Мамыр	1	2	4	4
4	Зертас	1	2	1	1
5	Жоғарғы Ақсу	1	1	2	2
6	Киелітас	1	1	2	2
7	Кемеқалған	2	3	2	3

8	Көксәйек	-	3	2	3
9	Қаратөбе	1	2	1	1
10	Қасқасу	1	1	1	2
11	Қоғалы	-	1	1	2
12	Тасарық	1	1	1	2
13	Леңгер	2	1	2	1
	Барлығы:	13	23	23	28

Жайылым жерлердің құрғақ массасының орташа түсімділігі 5,3 центнер/гектарына, азықтық бірлігі 3,1 центнер/гектарына.

Табиғи жем-шөп алқаптарындағы жайылымдардың түсімділігі (центнер/гектарына) мен азықтық бірлігіне баға беру төмендегі көрсеткіштермен жүргізілді.

Жайылымды маусымдық пайдалану ұсынысы	Азықтық бірлік бойынша жайылым сапасының өнімділігі (центнер/гектар)				
	жақсы	Ортадан жоғары	орта	Ортадан төмен	жаман
1	2	3	4	5	6
Көктемгі-жаздық, күздік және жаздық	11,0 жоғары	7,0-11,0	4,0-6,9	2,0 -3,9	2,0 төмен
Көктемдік	7,5 жоғары	5,5-7,5	3,0-5,4	1,5-2,9	1,5 төмен
Күздік	3,0-4,0	2,0-2,9	1,0-1,9	-	1,0 төмен
Көктемдік-күздік	Екі маусым бойынша бағаланады-көктемдік-күздік				

Жем-шөп қорының құнарлығы төмендегі көрсеткіштер бойынша бағаланады:

Жайылымды маусымдық пайдалану ұсынысы	Жем-шөптің құнарлығы (100 кг құрғақ шөптегі азықтық бірліктің көлемі)		
	жақсы	орта	жаман
1	2	3	4
Көктемдік	68-ден жоғары	51-69	51-ден төмен
Көктемгі-жаздық, күздік және жаздық	50-ден жоғары	40-50	40-тан төмен
Күздік	40-тан жоғары	30,40	30-дан төмен

## 1. Леңгер қаласы

Орталығы – Леңгер қаласы.

Халық саны –27760 адам.

Қаланың барлық жер көлемі – 2538 гектар.

Оның ішінде: Елді мекен жерлер-1686 гектар;

ауыл шаруашылық жер – 852 гектар;

жалпы егістік – 165 гектар.

суғармалы жер – 0 гектар;

көп жылдық екпелер – 0 гектар;

шабындық жер – 0 гектар;  
жайылымдық жер – 687 гектар.

(жалпы жайылым жер – 687 гектар)

Леңгер қаласының жалпы жер көлемі 2538 гектарды құрайды. Тұрғылықты жерлер - 1516 гектар, Осы жер учаскелерінің ішінде барлығы 1022 гектар ауыл шаруашылығы мақсатына арналған оның ішінде егістік 162 гектар, одан суғармалы егістік 162 гектар, бау 173 гектар, жайылым 687,0 гектар, шабындық 0 гектар.

Леңгер қаласының жалпы 27760 халық қоныстанған.

Қалада бүгінгі таңда 2277 бас ірі қара мал, 3550 бас уақ мал, 705 бас жылқы және аталған малдарға барлығы 1 мал дәрігерлік пункті, 1 биотермиялық шұңқырлар, 1 мал тоғыту орны, 2 қолдан ұрықтандыру пункті салынған.

Леңгер қаласы бойынша ауыл шаруашылығы жануарлары мал басының саны туралы деректер

К/с	Қала	Түйе	Жылқы	Ірі қара мал	Ұсақ мал
1	Леңгер	-	705	2277	3550
	Барлығы:	-	705	2277	3550

Ветеринариялық-санитариялық мекемелер туралы деректер:

К/с	Қала	Ветеринариялық станциялар	Ұсақ малдарды шомылдыру	Жасанды ұрықтандыру пунктері	Биотермиялық шұңқырлар
1	Леңгер қаласы	1	1	2	1
	Барлығы:	1	1	2	1

Ауыл шаруашылығы жануарларын жаюдың және айдаудың маусымдық маршруттарын белгілейтін жайылымдарды пайдалану жөніндегі күнтізбелік графигі. Сонымен қатар жайылымның кезеңінің ұзақтығы:

К/с	Таулы аймаққа малдардың айдап шығарылу мерзімі				Таулы аймақтан шығарылған малдардың қайтарылу мерзімі	Ескерту		
1	Сәуір-Мамыр				Тамыз-Қыркүйек			
№	Қала	Елді мекендегі жалпы жайылымның жер көлемі, гектар	Мал басы мен қажетті жайылымдық жер көлемі, гектар					
			Жылқы		Нормасы, гектар	Ірі қара мал		
			барлығы	О.і Бордақы			барлығы	бордақы
1	2	3	4		5	6	7	
1	Леңгер қ.	687	705	10	6	4170	2204	40

	Барлығы	687	705	10	6	4170	2204	40
Нормасы, гектар	Қажетті жайылым, гектар	Ұсақ мал		Нормасы, гектар	Қажетті жайылым, гектар	Жалпы қажет жайылым жер көлемі, гектар	Елді мекендердің жалпы жайылыммен, қажетті жайылымның айырмасы, (+,-)	
		барлығы	Бордақы					
8	9	10		11	12	13	14	
5	11185	3550	0	1	3550	18905	-18218	
5	11185	3550	0	1	3550	18905	-18218	

Төлеби ауданы, Ленгір қаласы бойынша жайылым құқықтық белгілейтін құжаттар негізінде жер санаттары, жер учаскелерінің меншік иелері және жер пайдаланушылар бөлінісінде әкімшілік-аумақтық бірлік аумағында жайылымдардың орналасу схемасы ( картасы)



Жер санаттары:

Қаланың барлық жер көлемі - 2538 гектар.

Оның ішінде: Тұрғылықты жері 1686 гектар

ауыл шаруашылық жер - 852 гектар;

жалпы егістік - 165 гектар.  
суғармалы жер - 0 гектар;  
көп жылдық екпелер – 0 гектар;  
шабындық жер - 0 гектар;  
жайылымдық жер - 687 гектар.  
(жалпы жайылым жер - 687 гектар)

Төлеби ауданы Ленгір қаласы бойынша ауыл шаруашылығы жануарларын жаюдың және айдаудың маусымдық маршруттарын белгілейтін жайылымдарды пайдалану жөніндегі күнтізбелік графигі



Шартты белгілер.

I – Елді мекен жерлері

II – Сәуір-тамыз айларында мал жайылатын жайылым

III – Тамыз-қыркүйек айларында мал жайылатын жайылым



→ Ауылшаруашылығы жануарларын жаюдың және айдаудың маусымдық маршрут белгісі

Төлеби ауданы, Ленгір қаласы бойынша жайылым пайдаланушылардың су тұтыну нормасына сәйкес жасалған су көздеріне қол жеткізу схемасы





Шартты белгілер.

-  Су көздері (өзендер)
-  Су көздеріне қол жеткізу схемасы

Төлеби ауданы, Ленгір қаласы бойынша жайылым айналымдарының қолайлы схемасы және жайылымдарының сыртқы, ішкі шекаралары мен алаңдары, жайылымдық инфрақұрылым объектілері белгіленген картасы



Шартты белгілер.

I – Елді мекен жерлері

II – Сәуір-тамыз айларында мал жайылатын жайылым

III – Тамыз-қыркүйек айларында мал жайылатын жайылым

■ Жайылымдық инфрақұрылым объектілері (өзендер)

Төлеби ауданы, Ленгір қаласы бойынша жайылымы жоқ және (немесе) заңды тұлғалардың ауыл шаруашылығы жануарларының мал басын орналастыру үшін жайылымдарды қайта бөлу және оны берілетін ауыл маңындағы және шалғайдағы жайылымдарға ауыстыру схемасы





**Шартты белгілер.**

- Жайылымы жоқ тұлғаларға малын жаю үшін берілетін ауыл маңындағы жайылым
- Жайылымы жоқ тұлғаларға малын жаю үшін берілетін шалғайдағы жайылым

**2. Аққұм ауыл округі**

Орталығы - Аққұм ауылы.

Елді мекендері - Аққұм, Момынай, Жаңаұйым.

Халық саны - 5018 адам.

Округтің барлық жер көлемі - 5625 гектар.

Елді мекен жері-2055 гектар,

оның ішінде жайылымы - 1273 гектар;

Ауыл шаруашылық жер - 3570 гектар;

жалпы егістік - 2616 гектар;

о.і суғармалы жер - 183 гектар;

көп жылдық екпелер (бау) - 44 гектар;

жайылым жер - 910 гектар;

шабындық жер – 0 гектар.

(жалпы жайылым жер - 2183 гектар)

Елді мекен бойынша ауыл шаруашылығы жануарлары мал басының саны туралы деректер:

Қ/с	Елді мекен	Түйе	Жылқы	Ірі қара мал	Ұсақ мал
1	Аққұм	-	1006	2892	7923
2	Момынай	-	351	786	2825
3	Жаңаұйым		897	984	2179
	Барлығы:		2254	4662	12927

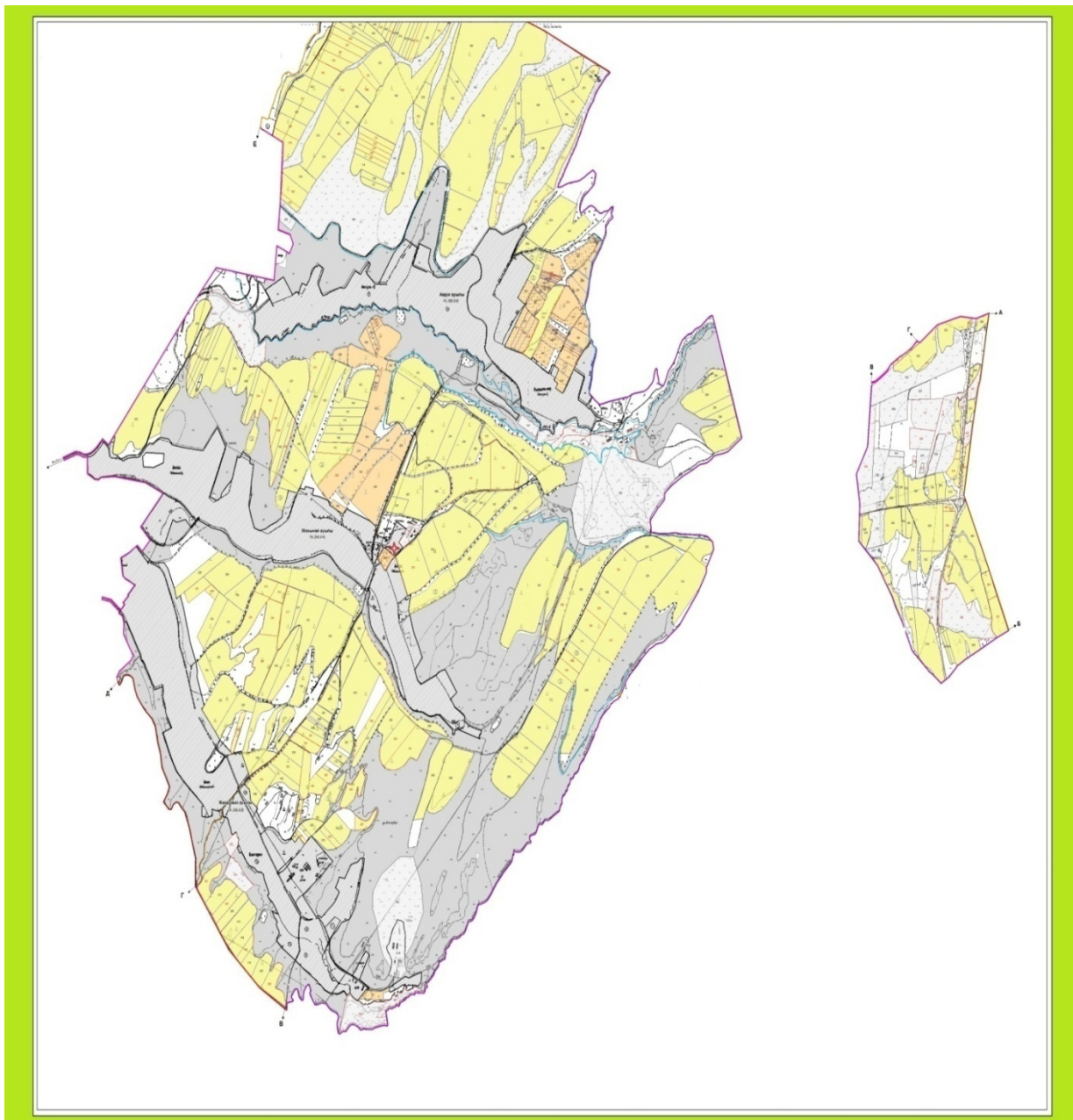
Қ/с	Елді мекен	Ветеринариялық станциялар	Ұсақ малдарды шомылдыру	Жасанды ұрықтандыру пунктері	Биотермиялық шұңқырлар
1	Аққұм	-	1	-	1
2	Момынай	1	-	1	-
3	Жаңаұйым	-	1	1	1
	Барлығы:	1	2	2	2

Ауыл шаруашылығы жануарларын жаюдың және айдаудың маусымдық маршруттарын белгілейтін жайылымдарды пайдалану жөніндегі күнтізбелік графигі. Сонымен қатар жайылымның кезеңінің ұзақтығы:

Қ/с	Таулы аймаққа малдардың айдап шығарылу мерзімі			Таулы аймақтан шығарылған малдардың қайтарылу мерзімі			Ескерту	
1	Сәуір-Мамыр			Қазан				
№	Елді мекен	Елді мекендегі жалпы жайылымның жер көлемі, гектар	Мал басы мен қажетті жайылымдық жер көлемі, гектар					
			Жылқы		Нормасы, гектар	Қажетті жайылым, гектар	Ірі қара мал	
			барлығы	бордақы				барлығы
1	2	3	4		5	6	7	
1	Аққұм		1006	65	6	5646	2892	90
2	Момынай		351	45	6	1836	786	20
3	Жаңаұйым		897	80	6	4902	984	55
	Барлығы:	2183	2254	190	6	12384	4662	165
Нормасы,	Қажетті жайылым,		Ұсақ мал		Нормасы,	Жалпы қажет жайылым		Елді мекендердің жалпы жайылыммен,
	гектар	гектар				гектар	гектар	

гекта р		барл ығы	борд ақы	гекта р		жер көлемі, гектар	қажетті жайылымның айырмасы, (+,-)
8	9	10		11	12	13	14
5	14010	7923	235	1	7688	27344	
5	3830	2825	102	1	2723	8389	
5	4645	2179	78	1	2101	11648	
5	22485	1292 7	415	1	12512	47381	-45198

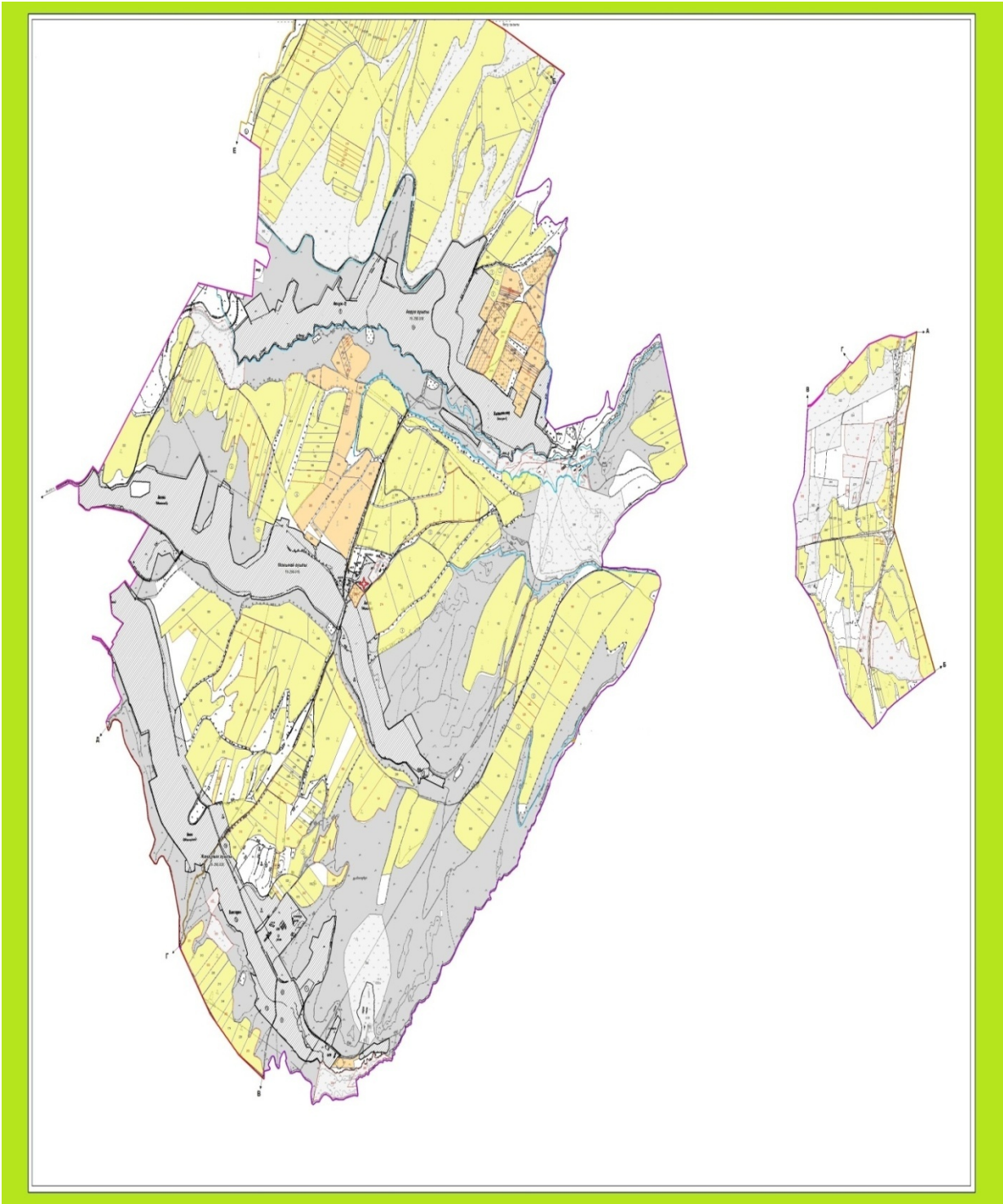
Төлеби ауданы, Аққұм ауылдық округі бойынша жайылым құқықтық белгілейтін құжаттар негізінде жер санаттары, жер учаскелерінің меншік иелері және жер пайдаланушылар бөлінісінде әкімшілік-аумақтық бірлік аумағында жайылымдардың орналасу схемасы (қартасы)



**Жер санаттары:**

округтің барлық жер көлемі: 5625 гектар  
оның ішінде Елді мекен жері-2055 гектар,  
о.і жайылымы - 1273 гектар;  
ауыл шаруашылық жерлер: 3570 гектар  
жалпы егістік: 2616 гектар  
оның ішінде суғармалы жерлер:183 гектар  
көпжылдық екпелер:44 гектар  
шабындық жерлер: -0 гектар  
жайылымдық жерлер:910 гектар  
(жалпы жайылым жер -2183 гектар)

Төлеби ауданы, Аққұм ауылдық округі бойынша ауыл шаруашылығы жануарларын жаюдың және айдаудың маусымдық маршруттарын белгілейтін жайылымдарды пайдалану жөніндегі күнтізбелік графигі





Шартты белгілер.

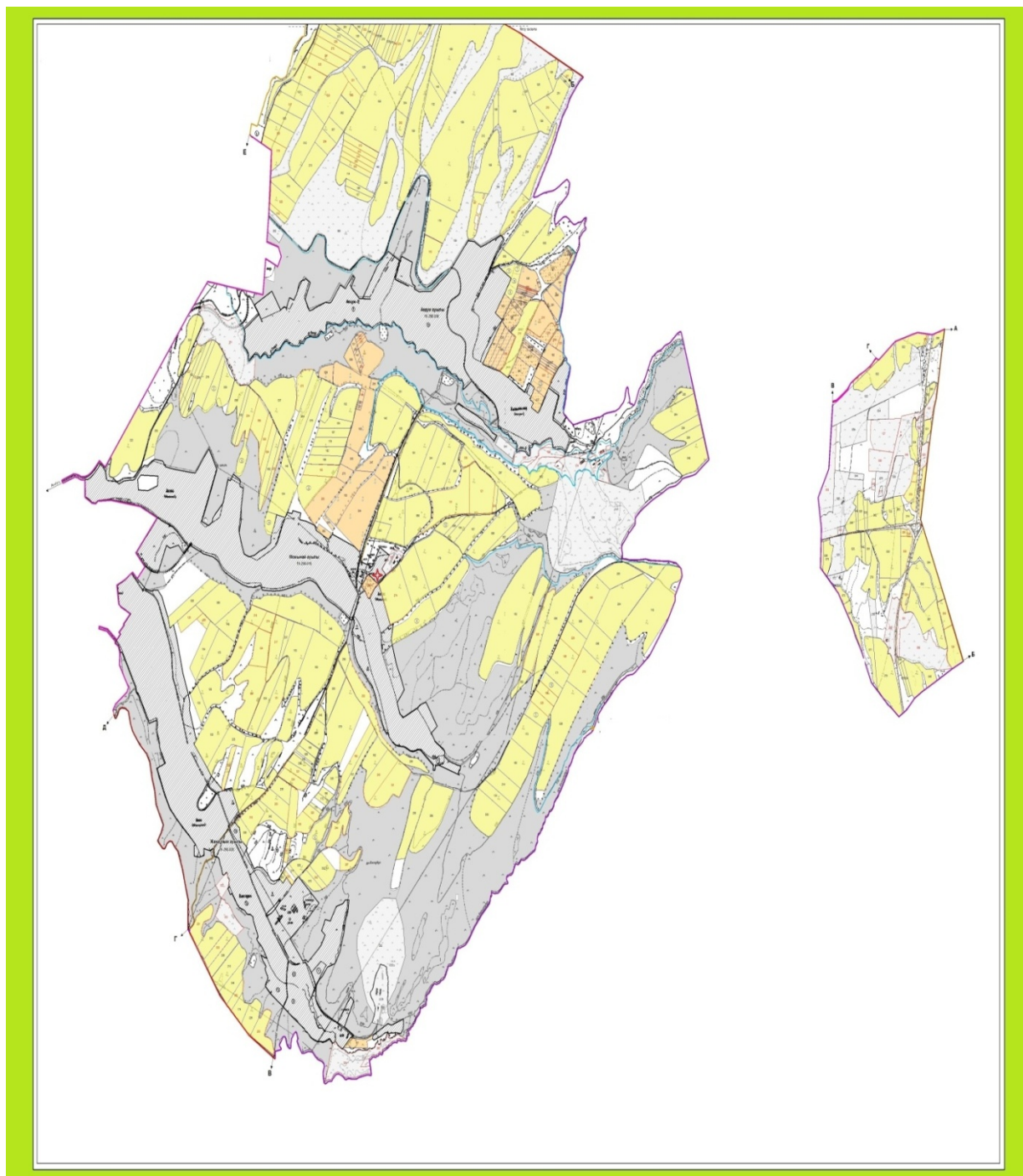
I – Елді мекен жерлері

II – Сәуір-тамыз айларында мал жайылатын жайылым

III – Тамыз-қыркүйек айларында мал жайылатын жайылым

→ Ауылшаруашылығы жануарларын жаюдың және айдаудың маусымдық маршрут белгісі

Төлеби ауданы, Аққұм ауылдық округі бойынша жайылым пайдаланушылардың су тұтыну нормасына сәйкес жасалған су көздеріне қол жеткізу схемасы



Шартты белгілер.

- Су көздері (өзендер)
- Су көздеріне қол жеткізу схемасы

Төлеби ауданы, Аққұм ауылдық округі бойынша жайылым айналымдарының қолайлы схемасы және жайылымдарының сыртқы, ішкі шекаралары мен алаңдары, жайылымдық инфрақұрылым объектілері белгіленген картасы



Шартты белгілер.

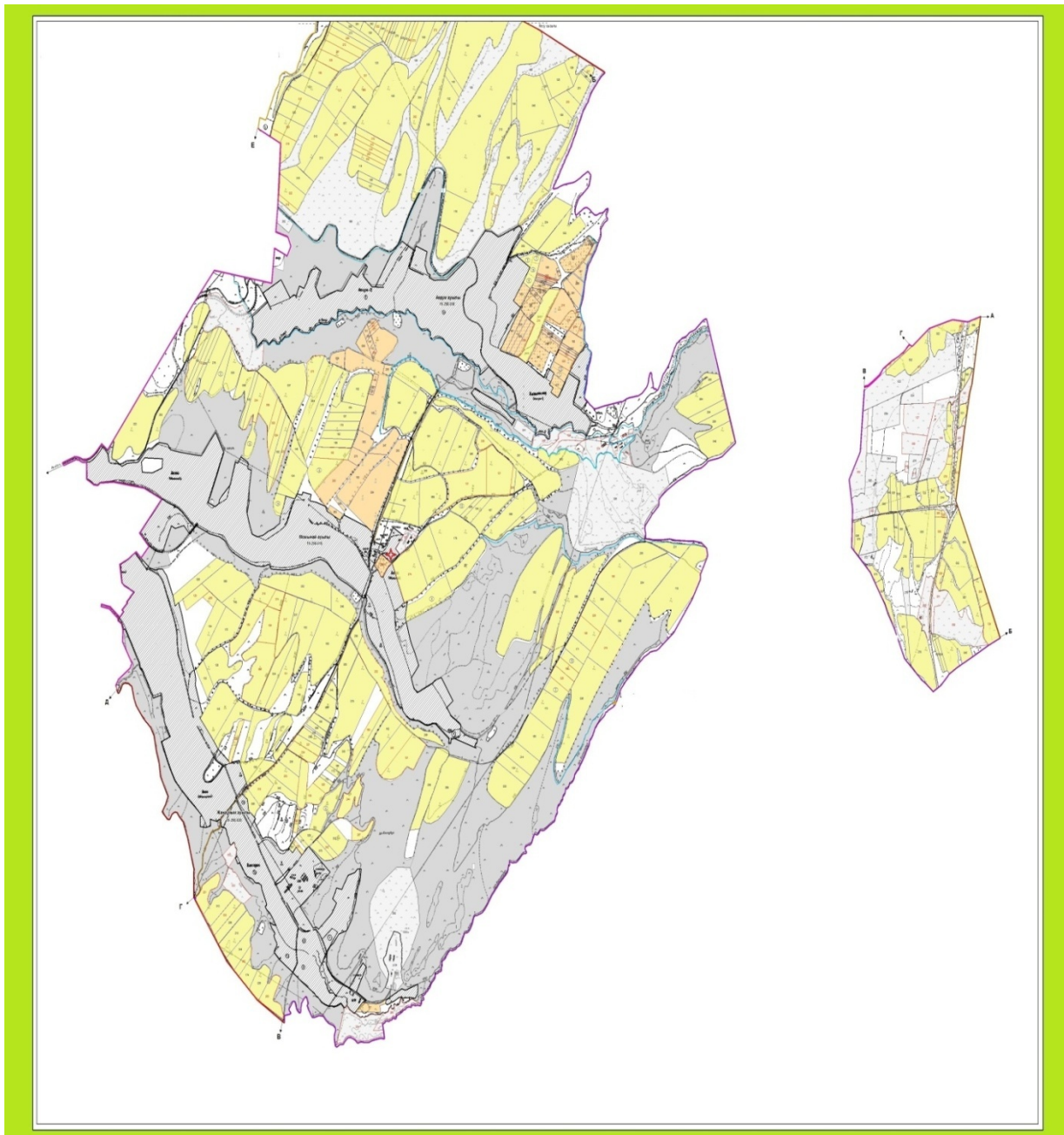
I – Елді мекен жерлері

II – Сәуір-тамыз айларында мал жайылатын жайылым

III – Тамыз-қыркүйек айларында мал жайылатын жайылым

■ Жайылымдық инфрақұрылым объектілері (өзендер)

Төлеби ауданы, Аққұм ауылдық округі бойынша жайылымы жоқ және (немесе) заңды тұлғалардың ауыл шаруашылығы жануарларының мал басын орналастыру үшін жайылымдарды қайта бөлу және оны берілетін ауыл маңындағы және шалғайдағы жайылымдарға ауыстыру схемасы





Шартты белгілер.

- Жайылымы жоқ тұлғаларға малын жаю үшін берілетін ауыл маңындағы жайылым
- Жайылымы жоқ тұлғаларға малын жаю үшін берілетін шалғайдағы жайылым

### 3. Алатау ауыл округі

Орталығы – Алатау ауылы.

Елді мекендері – Алатау, Шұбарағаш, Біркөлік, Шатыртөбе, Екпінді, Қорған, Қайнар,

Нысанбек, Жаңатұрмыс, Қосағаш.

Халық саны – 9241 адам.

Округтің барлық жер көлемі – 14043 гектар.

Елді мекен жері-7363 гектар, о.і жайылымы-6216 гектар,

ауыл шаруашылық жер – 6680 гектар;

жалпы егістік – 4917 гектар;

о.і суғармалы жер – 898 гектар;

көп жылдық екпелер – 653 гектар;

жайылым жер – 1110 гектар;

шабындық жер – 0 гектар.

(жалпы жайылым жер – 7326 гектар)

Елді мекен бойынша ауыл шаруашылығы жануарлары мал басының саны туралы деректер

К/с	Елді мекен	Түйе	Жылқы	Ірі кара мал	Ұсақ мал
1	Екпінді	-	523	563	1015
2	Қосағаш	-	228	452	1572
3	Қорған	-	166	429	433
4	Біркөлік	-	125	199	473
5	Алатау	-	284	795	1138
6	Шатыртөбе	-	118	295	786
7	Шұбарағаш	-	289	351	309
8	Қайнар	-	372	1018	1537
9	Нысанбек	-	267	328	1183
10	Жаңатұрмыс	-	407	381	938
	Барлығы:	-	2779	4811	9384

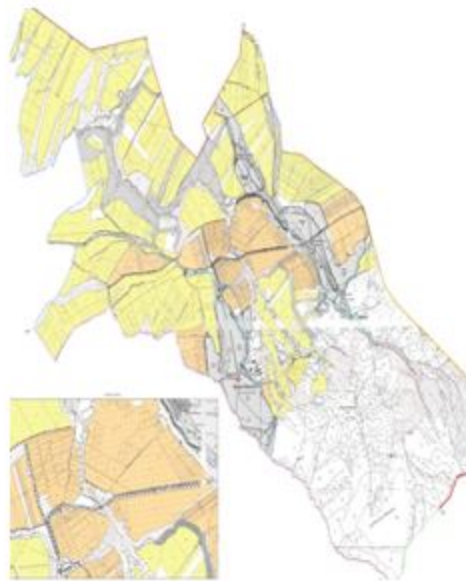
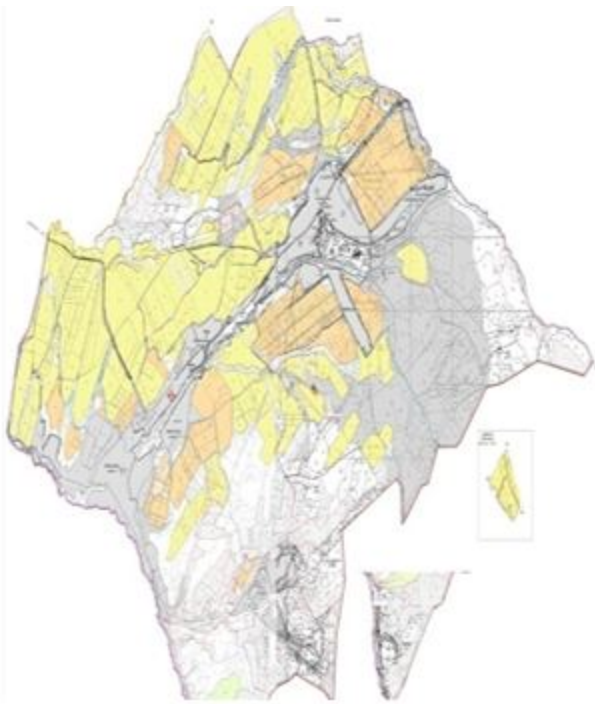
Ветеринариялық-санитариялық мекемелер туралы деректер:

К/с	Елді мекен	Ветеринариялық станциялар	Ұсақ малдарды шомылдыру	Жасанды ұрықтандыру пунктері	Биотермиялық шұңқырлар
1	Екпінді	-	-	-	-



9	Нысанбек		267	31	6	1416	328	27
10	Жаңатұрмыс		407	36	6	2226	381	21
	Барлығы	7326	2779	322	6	14742	4811	268
Нормасы, гектар	Қажетті жайылым, гектар	Ұсақ мал		Нормасы, гектар	Қажетті жайылым, гектар	Жалпы қажет жайылым жер көлемі, гектар	Елді мекендердің жалпы жайылыммен, қажетті жайылымның айырмасы, (+,-)	
		барлығы	бордақы					
8	9	10		11	12	13	14	
5	2720	1015	74	1	941	6427		
5	2105	1572	61	1	1511	4750		
5	2030	433	33	1	400	3324		
5	900	473	17	1	456	2022		
5	3870	1138	102	1	1036	6364		
5	1385	786	48	1	738	2759		
5	1435	309	18	1	291	3322		
5	4965	1537	160	1	1377	8292		
5	1505	1183	71	1	1112	4033		
5	1800	938	72	1	866	4892		
5	22715	9384	656	1	8728	46185	-38859	

Төлеби ауданы, Алатау ауылдық округі бойынша жайылым құқықтық белгілейтін құжаттар негізінде жер санаттары, жер учаскелерінің меншік иелері және жер пайдаланушылар бөлінісінде әкімшілік-аумақтық бірлік аумағында жайылымдардың орналасу схемасы (картасы)



**Жер санаттары:**

округтің барлық жер көлемі: 14043 гектар.

Елді мекен жері – 7363 гектар, о.і. жайылымы- 6216 гектар.

Ауыл шаруашылық жерлер: 6680 гектар

жалпы егістік: 4917 гектар

оның ішінде суғармалы жерлер: 898 гектар

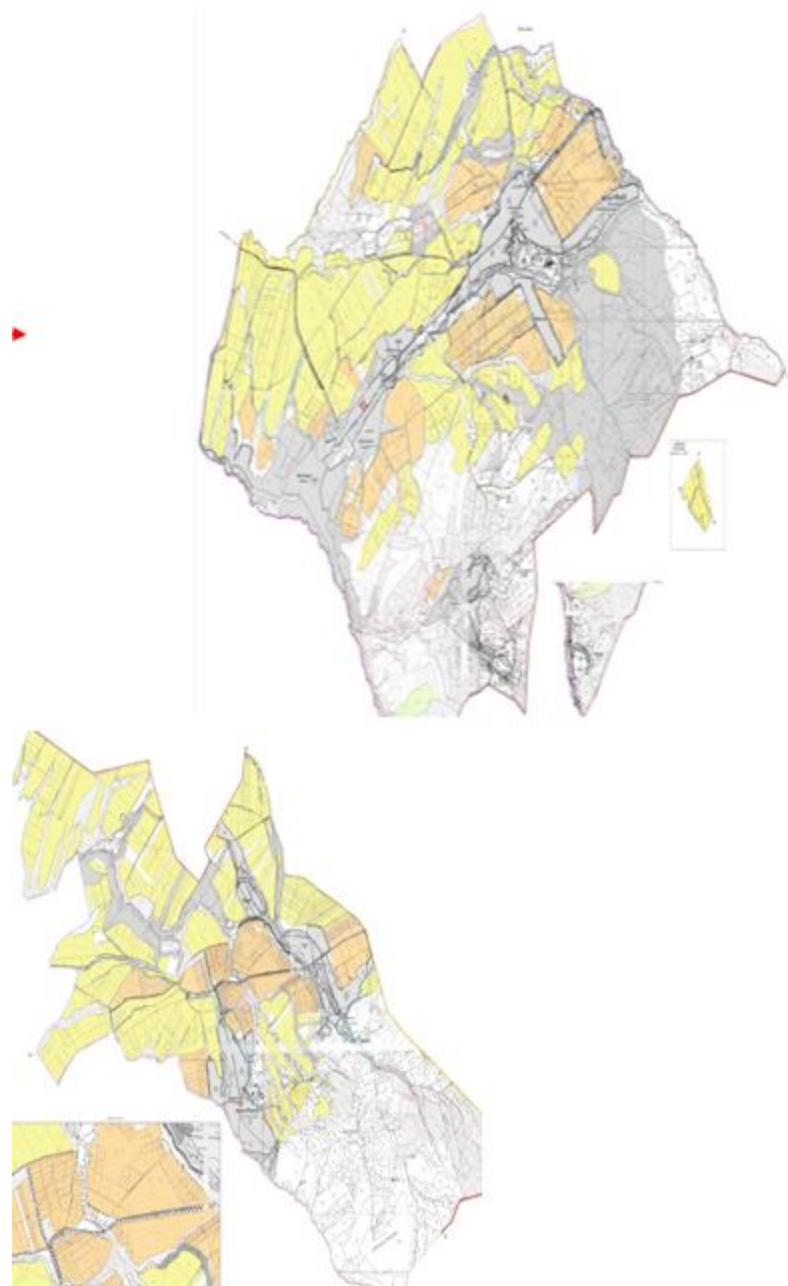
көпжылдық екпелер: 653 гектар

шабындық жерлер: 0 гектар

жайылымдық жерлер: 1110 гектар

(жалпы жайылым жер-7326 гектар)

Төлеби ауданы, Алатау ауылдық округі бойынша ауыл шаруашылығы жануарларын жаюдың және айдаудың маусымдық маршруттарын белгілейтін жайылымдарды пайдалану жөніндегі күнтізбелік графигі



Шартты белгілер.

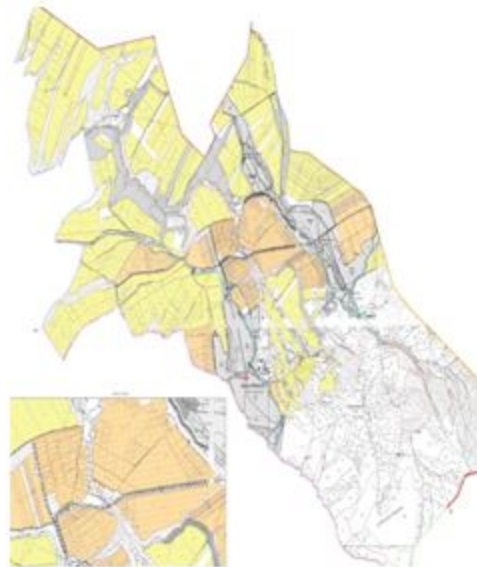
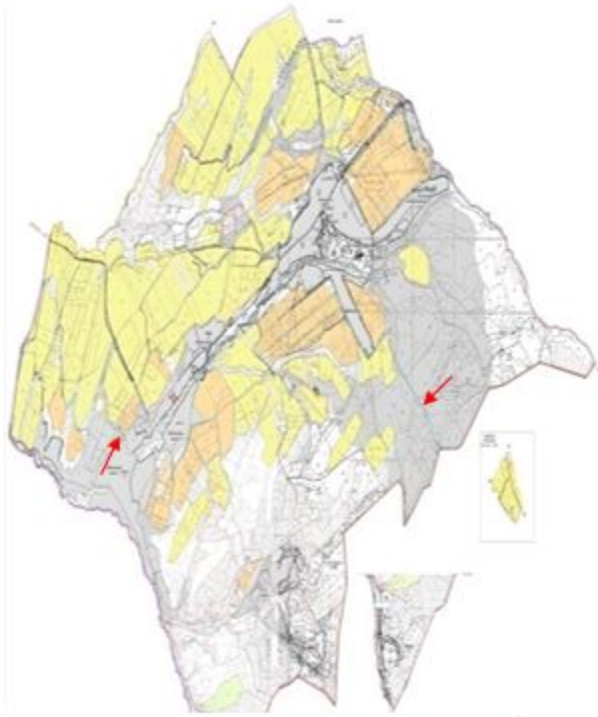
I – Елді мекен жерлері

II – Сәуір-тамыз айларында мал жайылатын жайылым



III – Тамыз-қыркүйек айларында мал жайылатын жайылым

→ Ауылшаруашылығы жануарларын жаюдың және айдаудың маусымдық маршрут белгісі

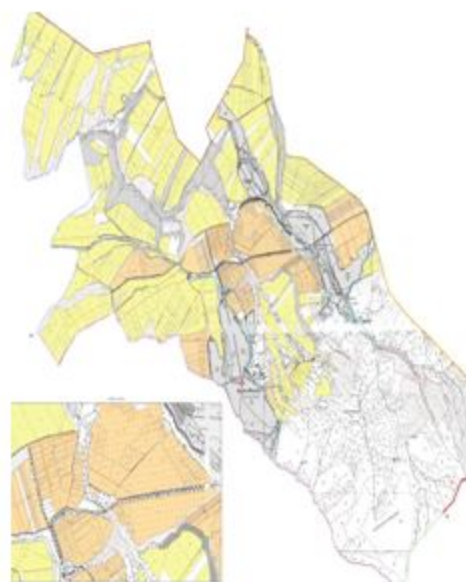
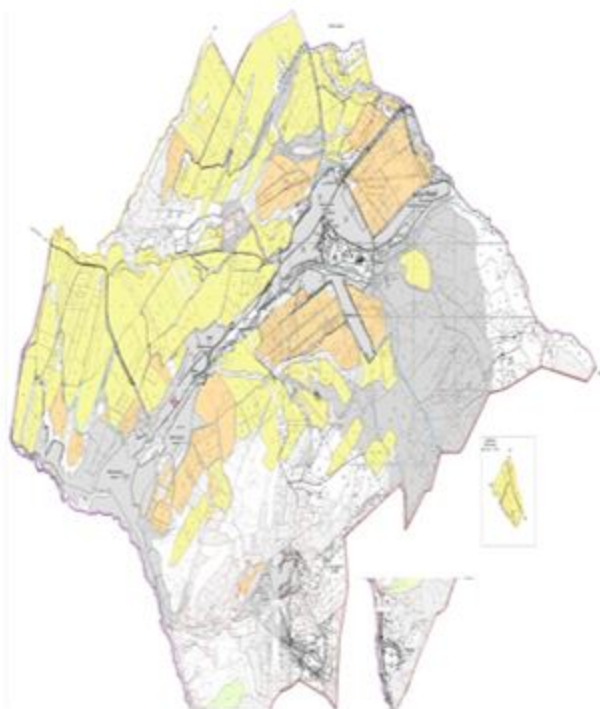
Төлеби ауданы, Алатау ауылдық округі бойынша жайылым пайдаланушылардың су тұтыну нормасына сәйкес жасалған су көздеріне қол жеткізу схемасы



Шартты белгілер.

-  Су көздері (өзендер)
-  Су көздеріне қол жеткізу схемасы

Төлеби ауданы, Алатау ауылдық округі бойынша жайылым айналымдарының қолайлы схемасы және жайылымдарының сыртқы, ішкі шекаралары мен алаңдары, жайылымдық инфрақұрылым объектілері белгіленген картасы



Шартты белгілер.

I – Елді мекен жерлері

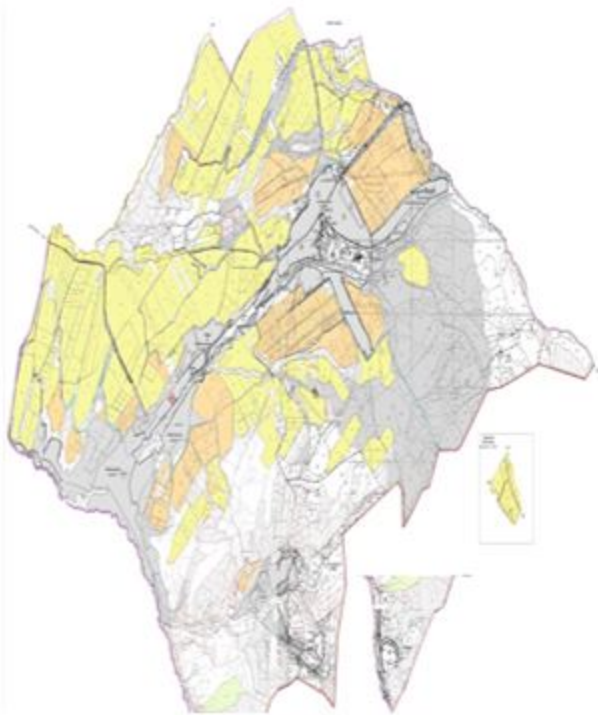
II – Сәуір-тамыз айларында мал жайылатын жайылым

III – Тамыз-қыркүйек айларында мал жайылатын жайылым

■ Жайылымдық инфрақұрылым объектілері (өзендер)

Төлеби ауданы, Алатау ауылдық округі бойынша жайылымы жоқ және (немесе) заңды тұлғалардың ауыл шаруашылығы жануарларының мал басын орналастыру үшін жайылымдарды қайта бөлу және оны берілетін ауыл маңындағы және шалғайдағы жайылымдарға ауыстыру схемасы





Шартты белгілер.

- Жайылымы жоқ тұлғаларға малын жаю үшін берілетін ауыл маңындағы жайылым
- Жайылымы жоқ тұлғаларға малын жаю үшін берілетін шалғайдағы жайылым

#### 4. Бірінші Мамыр ауыл округі

Орталығы - Бірінші Мамыр ауылы.

Елді мекендері - Бірінші Мамыр, Бейнеткеш, Ынтымақ, Жаңажол, Алғабас, Тағайна, Зағамбар

Халық саны - 19854 адам.

Округтің барлық жер көлемі - 21949 гектар.

Елді мекен жері-11767 гектар, о.і жайылымы - 7978 гектар.

ауыл шаруашылық жер - 10182 гектар;



жалпы егістік - 7196 гектар;  
 о.і суғармалы жер - 2190 гектар;  
 көп жылдық екпелер - 279 гектар;  
 жайылым жер - 2707 гектар;  
 шабындық жер – 0 гектар.  
 (жалпы жайылым жер - 10685 гектар)

Елді мекен бойынша ауыл шаруашылығы жануарлары мал басының саны туралы деректер:

№	Елді мекен атауы	Жылқы	Ірі қара мал	Ұсақ мал
1	Алғабас	609	1407	2635
2	Зағамбар	1508	3415	5945
3	Тағайна	234	884	1838
4	1-Мамыр	1056	3048	3693
5	Жаңа-жол	1146	1539	4608
6	Бейнеткеш	730	947	3708
7	Ынтымақ	70	1008	2243
	Барлығы	5353	12248	24670

Ветеринариялық-санитариялық мекемелер туралы деректер:

	Елді мекен	Ветеринариялық станциялар	Ұсақ малдарды шомылдыру	Жасанды ұрықтандыру пунктері	Биотермиялық шұңқырлар
1	Алғабас	-	-	-	-
2	Зағамбар	-	1	1	1
3	Тағайна	-	-	1	-
4	1-Мамыр	1	-	2	1
5	Жаңа-жол	-	-	-	-
6	Бейнеткеш	-	1	-	1
7	Ынтымақ	-	-	-	1
	Барлығы	1	2	4	4

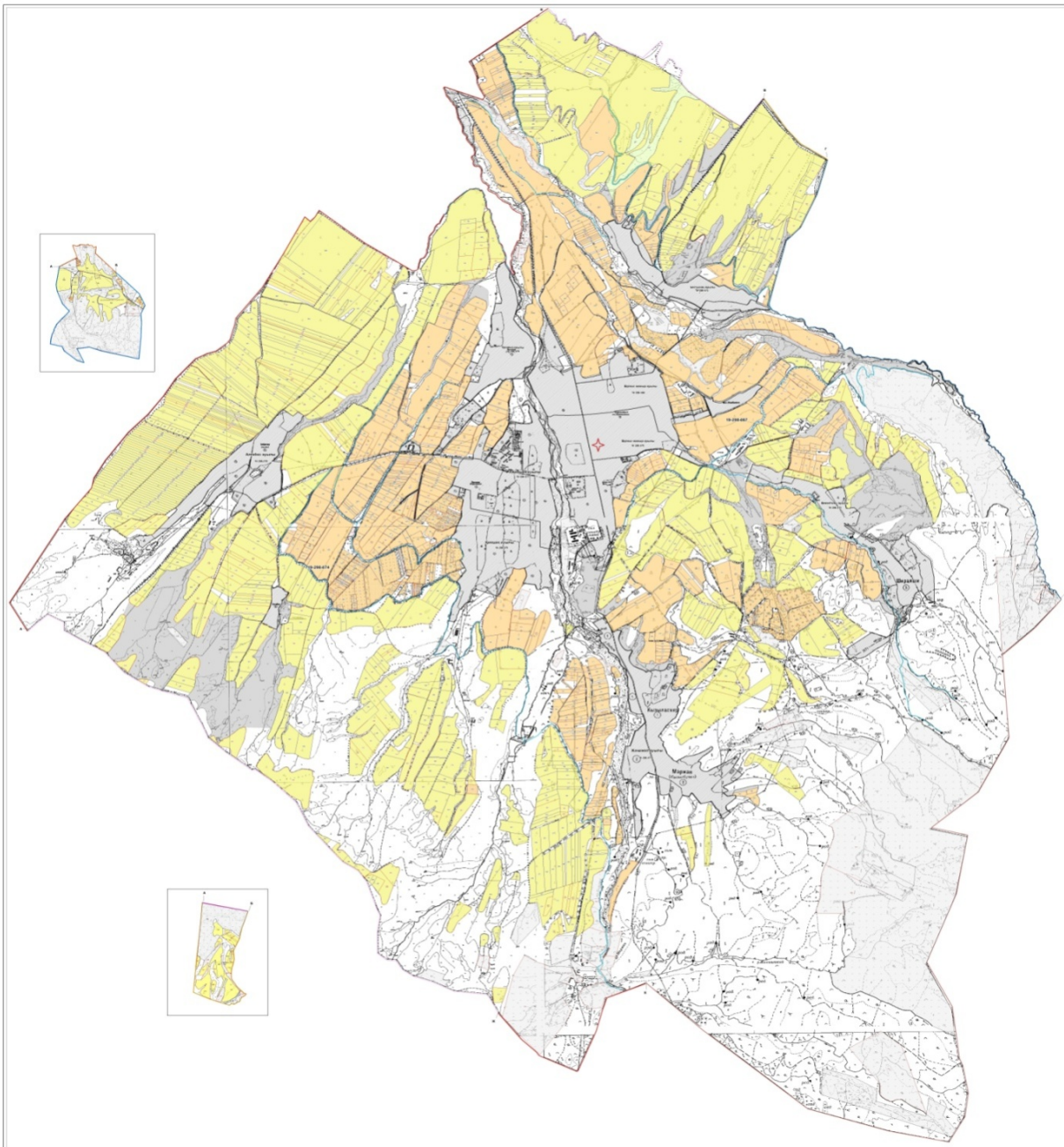
Ауыл шаруашылығы жануарларын жаюдың және айдаудың маусымдық маршруттарын белгілейтін жайылымдарды пайдалану жөніндегі күнтізбелік графигі. Сонымен қатар жайылымның кезеңінің ұзақтығы:

К/с	Таулы аймаққа малдардың айдап шығарылу мерзімі		Таулы аймақтан шығарылған малдардың қайтарылу мерзімі	Ескерту
1	Сәуір-Мамыр		Тамыз-Қыркүйек	
№	Елді меке- н	Елді мекендегі жа л пы	Мал басы мен қажетті жайылымдық жер көлемі, гектар	
			Жылқы	Нор мас

		жайылымның жер көлемі, гектар	барлығы	бордақы	ы, гектар	Қажетті жайылым, гектар	барлығы	бордақы
1	2	3	4		5	6	7	
1	Алғабас		609	61	6	3288	1407	153
2	Зағамбар		1508	142	6	8196	3415	250
3	Тағайна		234	25	6	1254	884	70
4	1 - Мамыр		1056	95	6	5766	3048	290
5	Жаңа-жол		1146	47	6	6594	1539	65
6	Бейнеткеш		730	54	6	4056	947	40
7	Бнтымак		70	6	6	384	1008	80
14	Барлығы	10685	5353	430	6	29538	12248	948
Нормасы, гектар	Қажетті жайылым, гектар	Ұсақ мал		Нормасы, гектар	Қажетті жайылым, гектар	Жалпы қажет жайылым жер көлемі, гектар	Елді мекендердің жалпы жайылыммен, қажетті жайылымның айырмасы, (+,-)	
		барлығы	бордақы					
8	9	10		11	12	13	14	
5	6270	2635	197	1	2438	11996		
5	15825	5945	370	1	5575	29596		
5	4070	1838	141	1	1697	7021		
5	13790	3693	283	1	3410	22966		
5	7370	4608	250	1	4358	18322		
5	4535	3708	180	1	3528	12119		
5	4640	2243	219	1	2024	7048		
5	56500	24670	1640	1	23030	109068	-98383	

Төлеби ауданы, Біріншімамыр ауылдық округі бойынша жайылым құқықтық белгілейтін құжаттар негізінде жер санаттары, жер учаскелерінің меншік иелері және

жер пайдаланушылар бөлінісінде әкімшілік-аумақтық бірлік аумағында жайылымдардың орналасу схемасы (картасы)



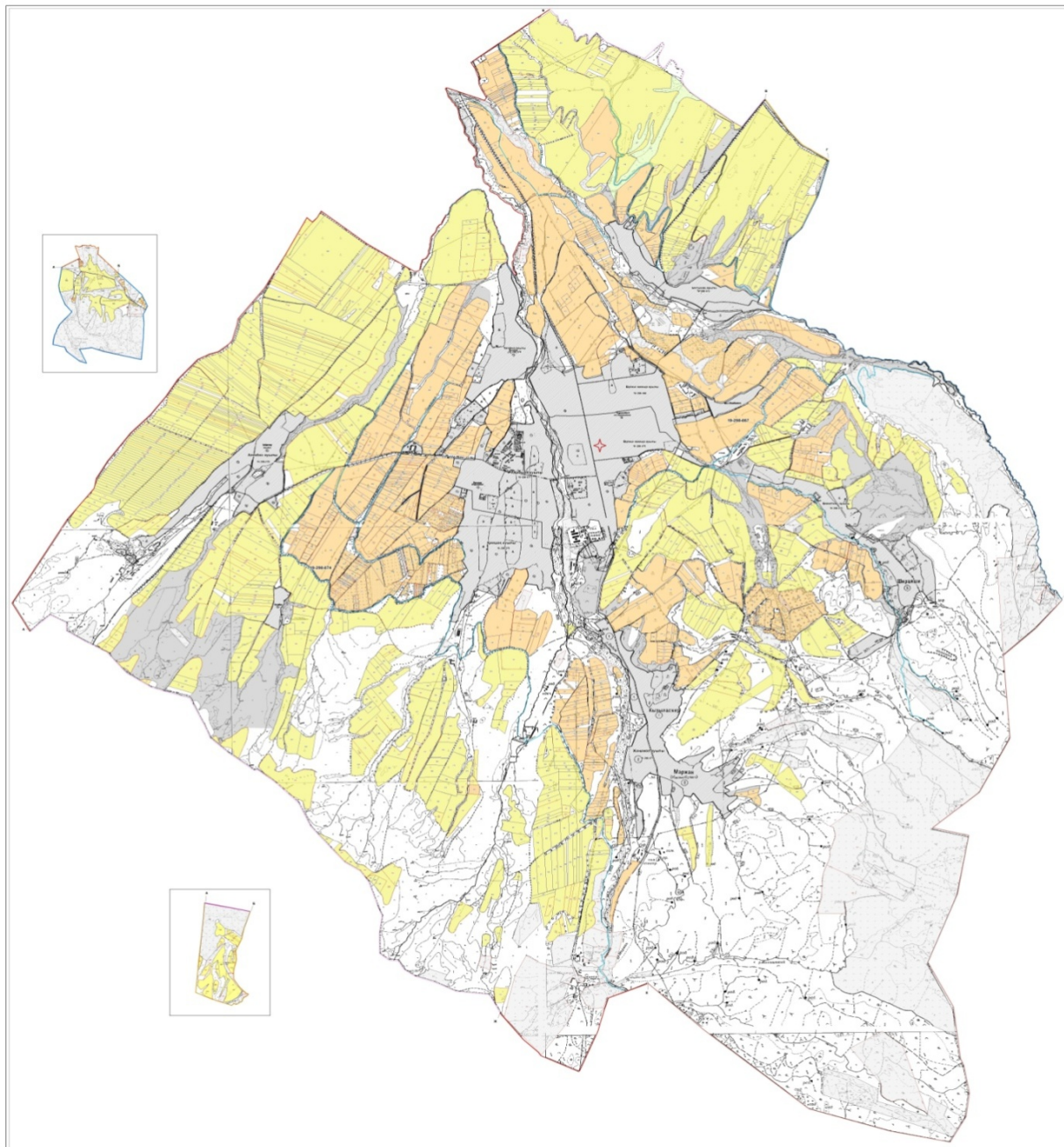
Жер санаттары:

округтің барлық жер көлемі: 21949 гектар,  
елді мекен жері-11767, о.і жайылымы көлемі: 7978 гектар  
ауыл шаруашылық жерлер: 10182 гектар  
жалпы егістік: 7196 гектар  
оның ішінде суғармалы жерлер: 2190 гектар  
көпжылдық екепелер: 279 гектар  
шабындық жерлер: 0 гектар

жайылым жерлер: 2707 гектар

(жалпы жайылым жерлер: 10685 гектар)

Төлеби ауданы, Біріншімамыр ауылдық округі бойынша ауыл шаруашылығы жануарларын жаюдың және айдаудың маусымдық маршруттарын белгілейтін жайылымдарды пайдалану жөніндегі күнтізбелік графигі



Шартты белгілер.

I – Елді мекен жерлері

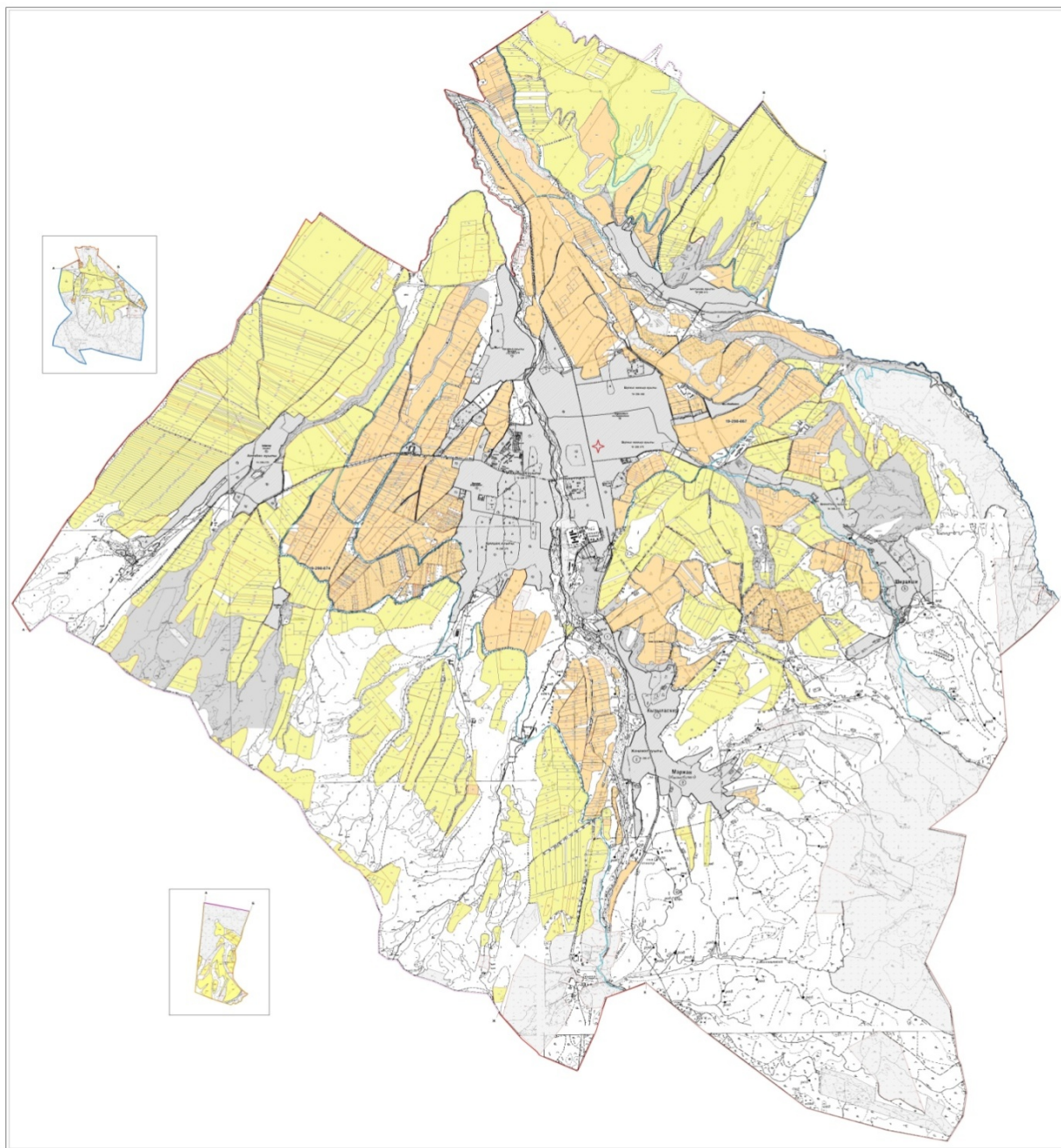
II – Сәуір-тамыз айларында мал жайылатын жайылым

III – Тамыз-қыркүйек айларында мал жайылатын жайылым

→ Ауылшаруашылығы жануарларын жаюдың және айдаудың маусымдық маршрут белгісі



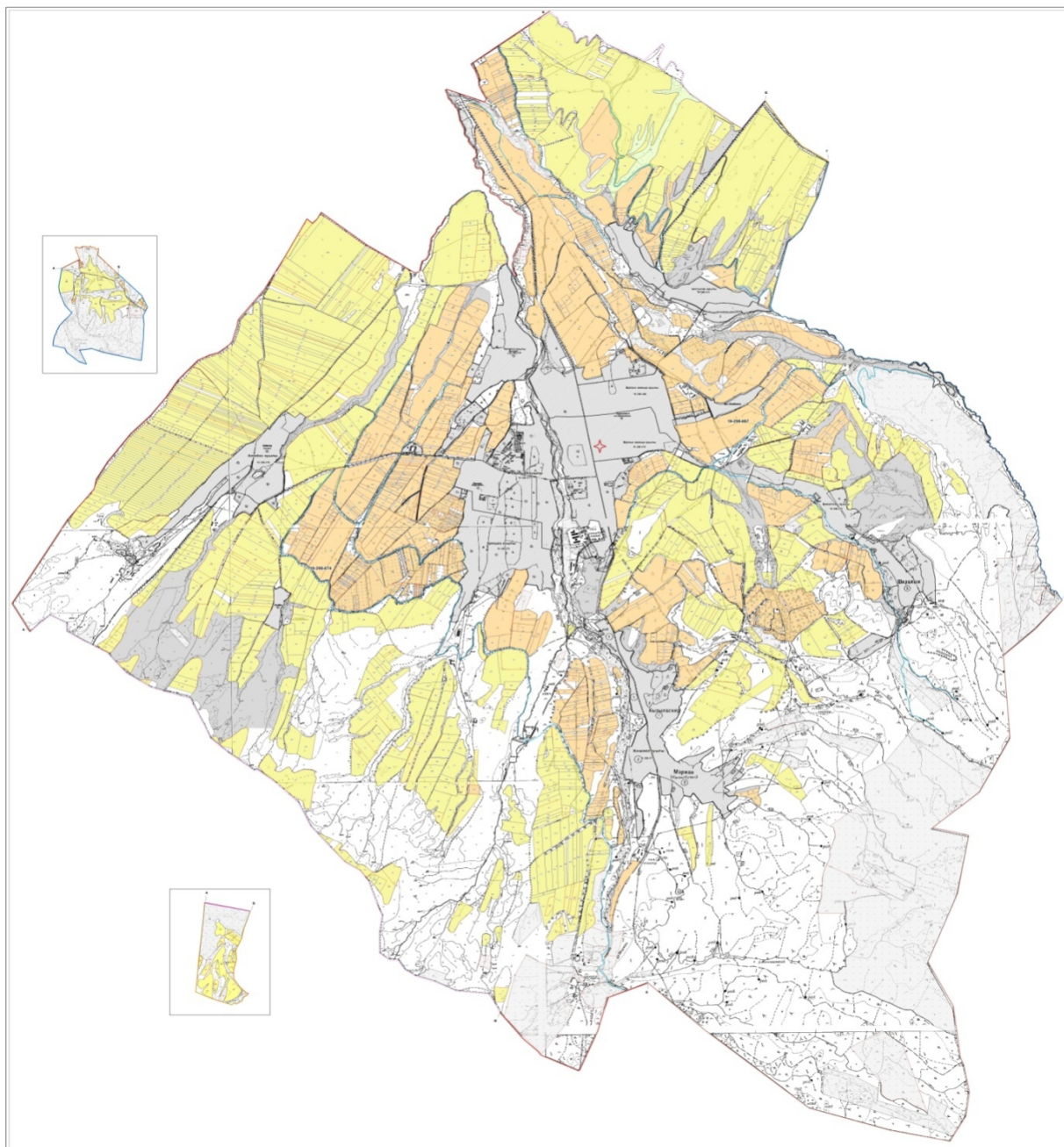
Төлеби ауданы, Біріншімамыр ауылдық округі бойынша жайылым пайдаланушылардың су тұтыну нормасына сәйкес жасалған су көздеріне қол жеткізу схемасы



Шартты белгілер.

- Су көздері (өзендер)
- Су көздеріне қол жеткізу схемасы

Төлеби ауданы, Біріншімамыр ауылдық округі бойынша жайылым айналымдарының қолайлы схемасы және жайылымдарының сыртқы, ішкі шекаралары мен алаңдары, жайылымдық инфрақұрылым объектілері белгіленген картасы



Шартты белгілер.

I – Елді мекен жерлері

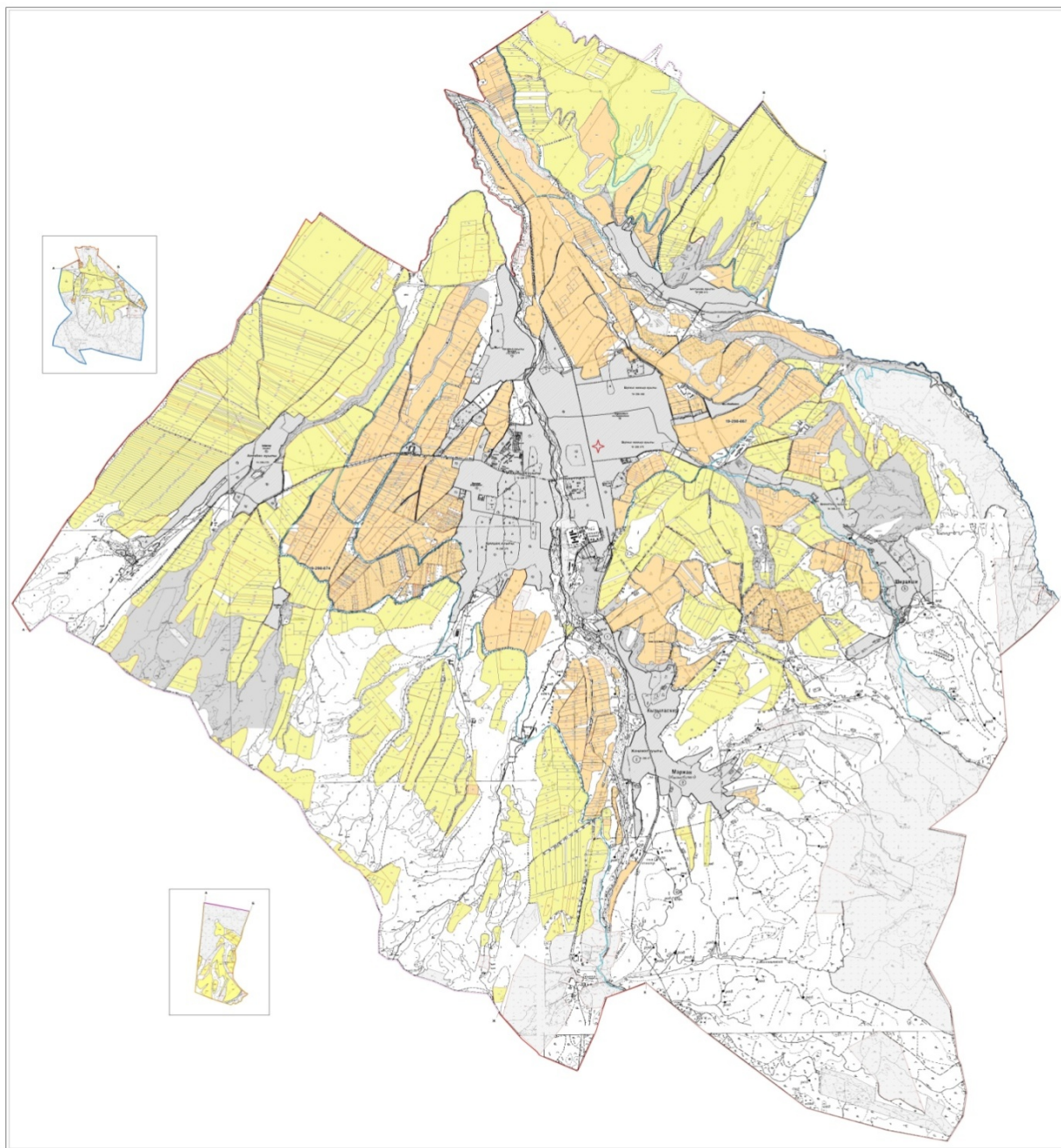
II – Сәуір-тамыз айларында мал жайылатын жайылым

III – Тамыз-қыркүйек айларында мал жайылатын жайылым

■ Жайылымдық инфрақұрылым объектілері (өзендер)



Төлеби ауданы, Біріншімамыр ауылдық округі бойынша жайылымы жоқ және (немесе) заңды тұлғалардың ауыл шаруашылығы жануарларының мал басын орналастыру үшін жайылымдарды қайта бөлу және оны берілетін ауыл маңындағы және шалғайдағы жайылымдарға ауыстыру схемасы



Шартты белгілер.

- Жайылымы жоқ тұлғаларға малын жаю үшін берілетін ауыл маңындағы жайылым
- Жайылымы жоқ тұлғаларға малын жаю үшін берілетін шалғайдағы жайылым

5. Жоғарғы Ақсу ауыл округі

Орталығы - Мәдени ауылы.

Елді мекендері - Мәдени, Сарқырама.

Халық саны - 2705 адам.

Округтің барлық жер көлемі – 8765 гектар.

Елді мекен жері-2233 гектар, о.і. жайылымы-913 гектар.

ауыл шаруашылық жер - 6532 гектар;

жалпы егістік - 4941 гектар;

о.і суғармалы жер – 505 гектар;

көп жылдық екпелер - 337 гектар;

жайылым жер -1254 гектар;

шабындық жер - 0 гектар.

(жалпы жайылым жер - 2167 гектар)

Елді мекен бойынша ауыл шаруашылығы жануарлары мал басының саны туралы деректер:

P/c	Елді мекен	Ірі қара мал	Жылқы	Ұсақ мал
1	Мәдени	1446	382	3722
2	Сарқырама	1290	215	1723
	Барлығы	2736	597	5445

Ветеринариялық-санитариялық мекемелер туралы деректер:

P/c	Елді мекен	Ветеринариялық станциялар	Ұсақ малдарды шомылдыру	Жасанды ұрықтандыру пунктері	Биотермиялық шұңқырлар
1	Мәдени			1	1
2	Сарқырама	1	1	1	1
	Барлығы	1	1	2	2

Ауыл шаруашылығы жануарларын жаюдың және айдаудың маусымдық маршруттарын белгілейтін жайылымдарды пайдалану жөніндегі күнтізбелік графигі. Сонымен қатар жайылымның кезеңінің ұзақтығы:

К/с		Таулы аймаққа малдардың айдап шығарылу мерзімі		Таулы аймақтан шығарылған малдардың қайтарылу мерзімі		Ескерту		
1		Сәуір-Мамыр		Тамыз-Қыркүйек				
№	Елді мекен	Елді мекендегі жалпы жайылымның жер көлемі, гектар	Мал басы мен қажетті жайылымдық жер көлемі, гектар					
			Жылқы		Нормасы, гектар	Ірі қара мал		
			барлығы	бордақы		Қажетті жайылы, гектар	барлығы	бордақы
1	2	3	4		5	6	7	



1	Мәдени		382	45	6	2022	1446	102
2	Сарқырама		215	29	6	1116	1290	89
	Барлығы	2167	597	74	6	3138	2736	191
Нормасы, гектар	Қажетті жайылым, гектар	Ұсақ мал		Нормасы, гектар	Қажетті жайылым, гектар	Жалпы қажет жайылым жер көлемі, гектар	Елді мекендердің жалпы жайылыммен, қажетті жайылымның айырмасы, (+,-)	
		барлығы	бордақы					
8	9	10		11	12	13	14	
5	6720	3722	56	1	3666	12408		
5	6005	1723	42	1	1681	8802		
5	12725	5445	98	1	5347	21210	-19043	

Төлеби ауданы, Жоғарғы Ақсу ауылдық округі бойынша жайылым құқықтық белгілейтін құжаттар негізінде жер санаттары, жер учаскелерінің меншік иелері және жер пайдаланушылар бөлінісінде әкімшілік-аумақтық бірлік аумағында жайылымдардың орналасу схемасы (картасы)



**Жер санаттары:**

округтің барлық жер көлемі: 8765 гектар

Елді мекн жері-2233 гектар, о.і.жайылымы-913 гектар

оның ішінде ауыл шаруашылық жерлер: 6532 гектар

жалпы егістік: 4941 гектар

оның ішінде суғармалы жерлер: 505 гектар

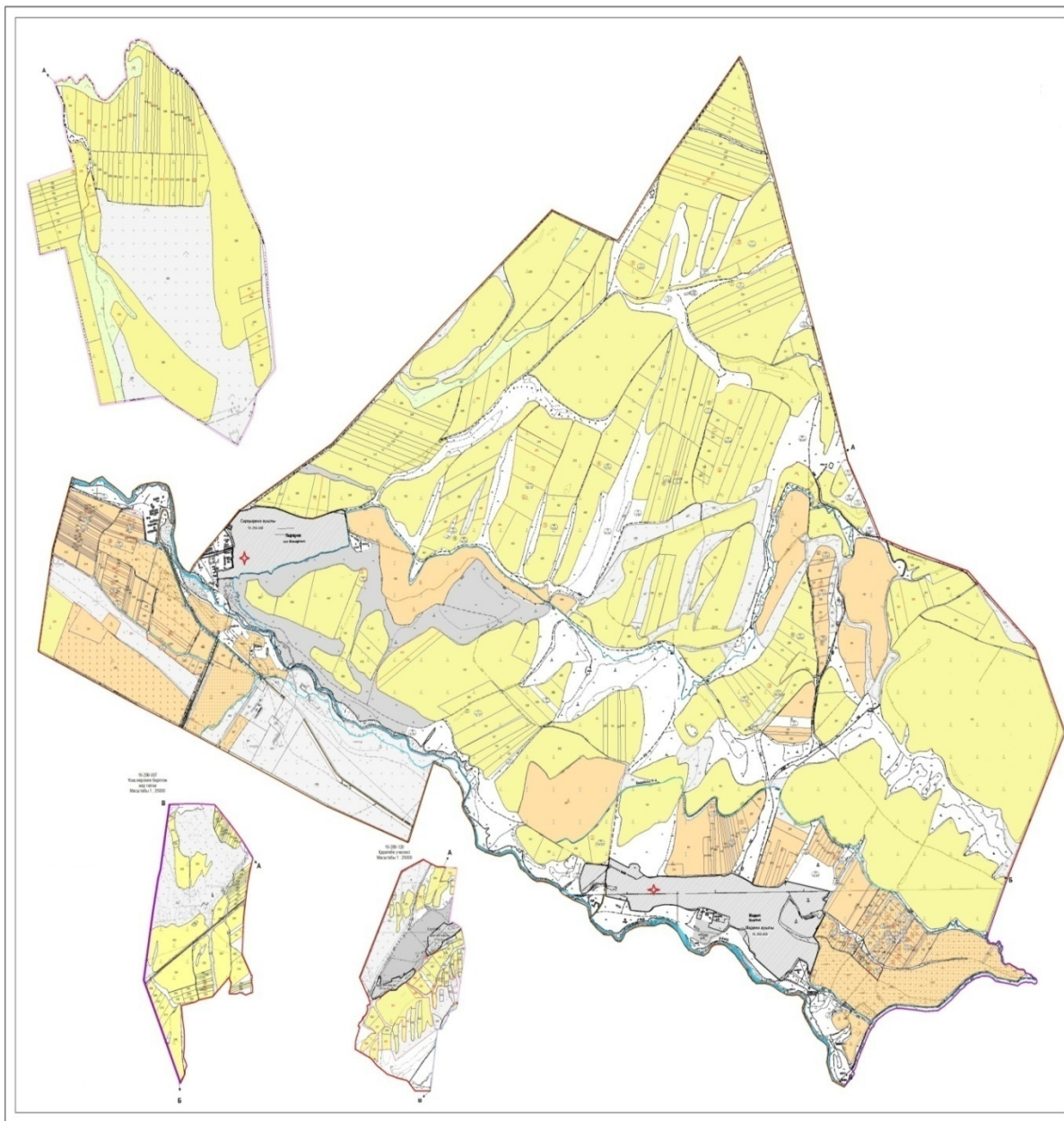
көпжылдық екпелер: 337 гектар

шабындық жерлер: 0 гектар

жайылым жерлер: 1254 гектар

(Жалпы жайылым жер көлемі 2167 гектар)

Төлеби ауданы, Жоғарғы Ақсу ауылдық округі бойынша ауыл шаруашылығы жануарларын жаюдың және айдаудың маусымдық маршруттарын белгілейтін жайылымдарды пайдалану жөніндегі күнтізбелік графигі



Шартты белгілер.

I – Елді мекен жерлері

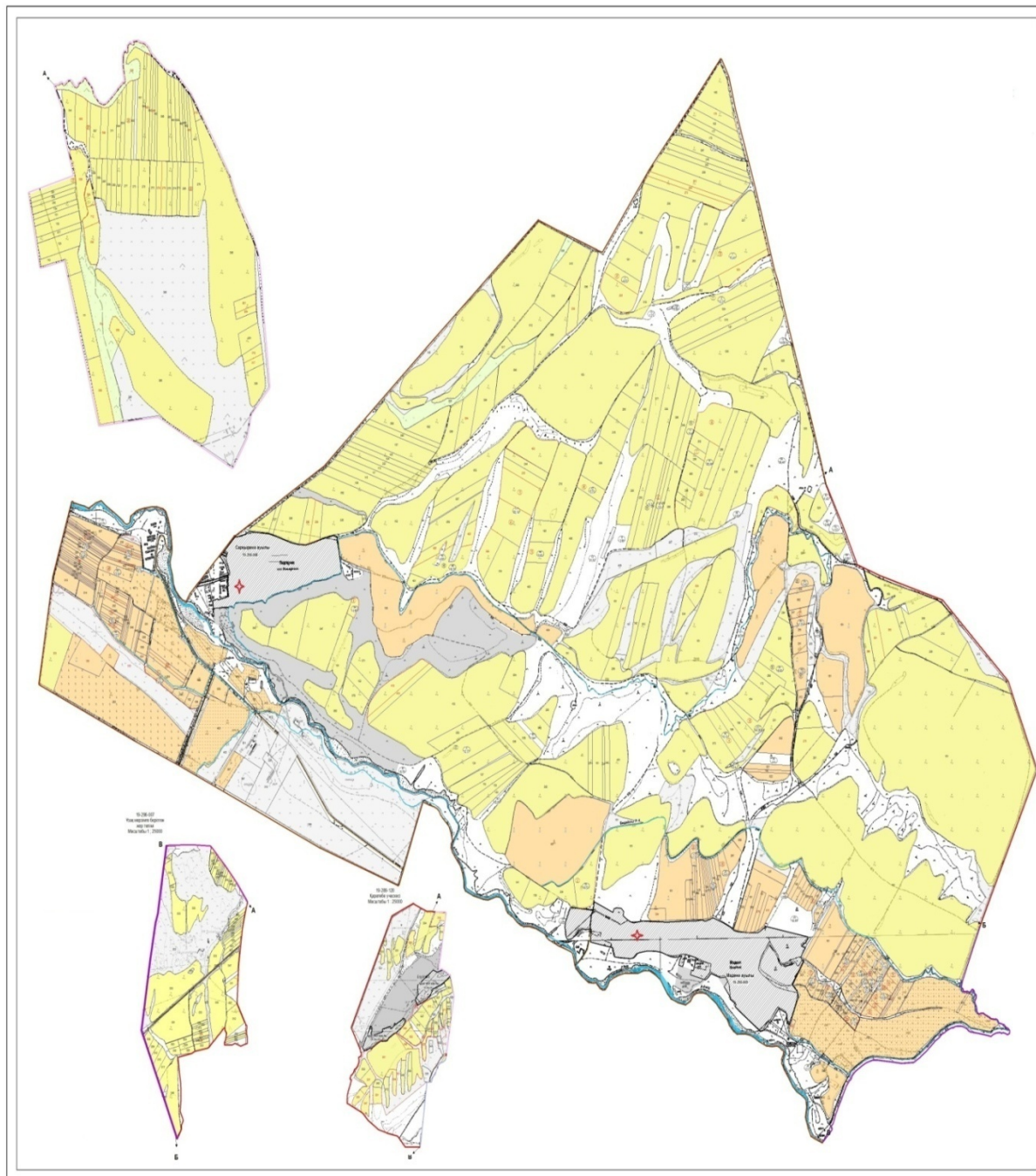
II – Сәуір-тамыз айларында мал жайылатын жайылым

III – Тамыз-қыркүйек айларында мал жайылатын жайылым

→ Ауылшаруашылығы жануарларын жаюдың және айдаудың маусымдық маршрут белгісі



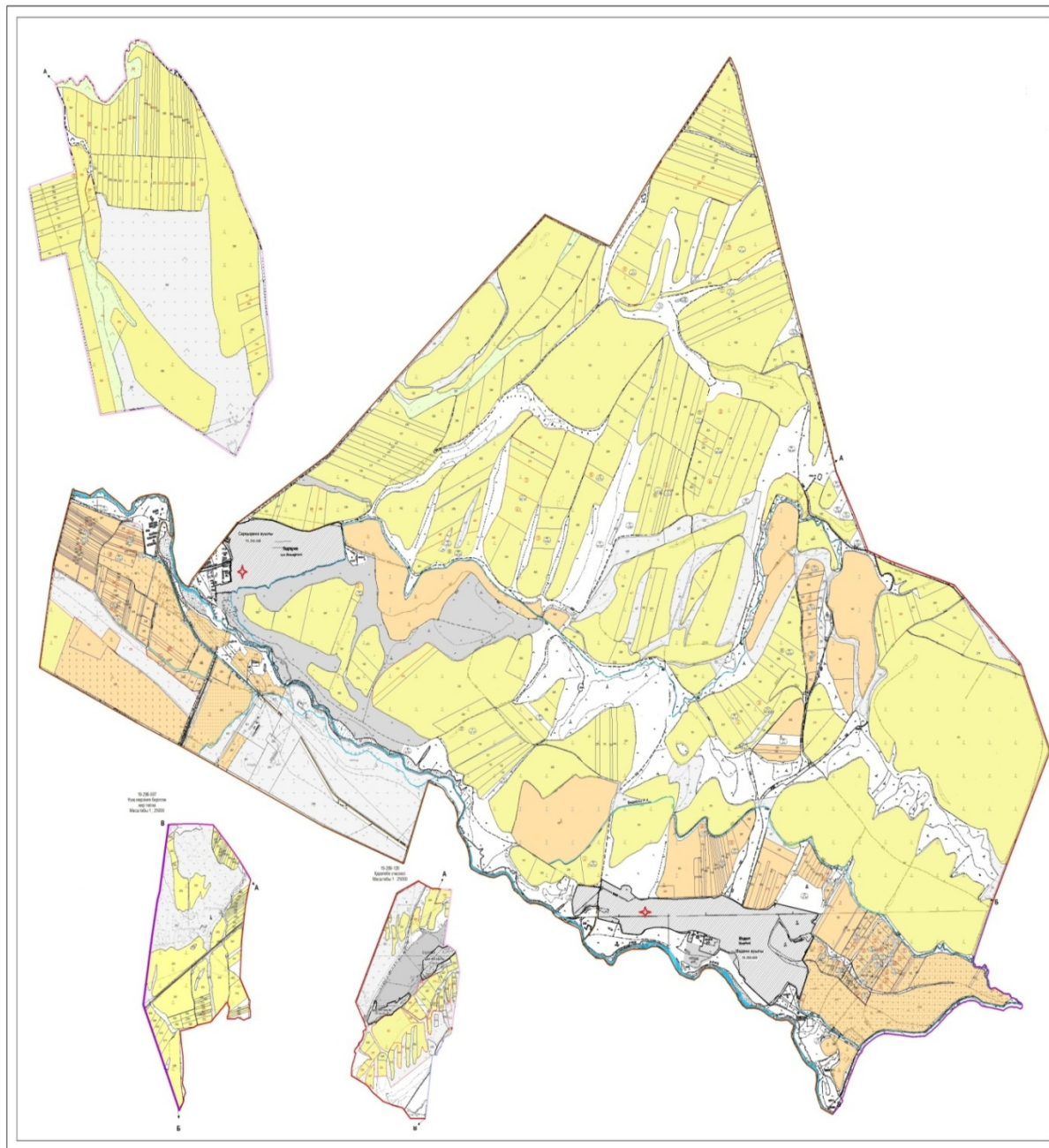
Төлеби ауданы, Жоғарғы Ақсу ауылдық округі бойынша жайылым пайдаланушылардың су тұтыну нормасына сәйкес жасалған су көздеріне қол жеткізу схемасы



Шартты белгілер.

- Су көздері (өзендер)
- Су көздеріне қол жеткізу схемасы

Төлеби ауданы, Жоғарғы Ақсу ауылдық округі бойынша жайылым айналымдарының қолайлы схемасы және жайылымдарының сыртқы, ішкі шекаралары мен алаңдары, жайылымдық инфрақұрылым объектілері белгіленген картасы



Шартты белгілер.

I – Елді мекен жерлері

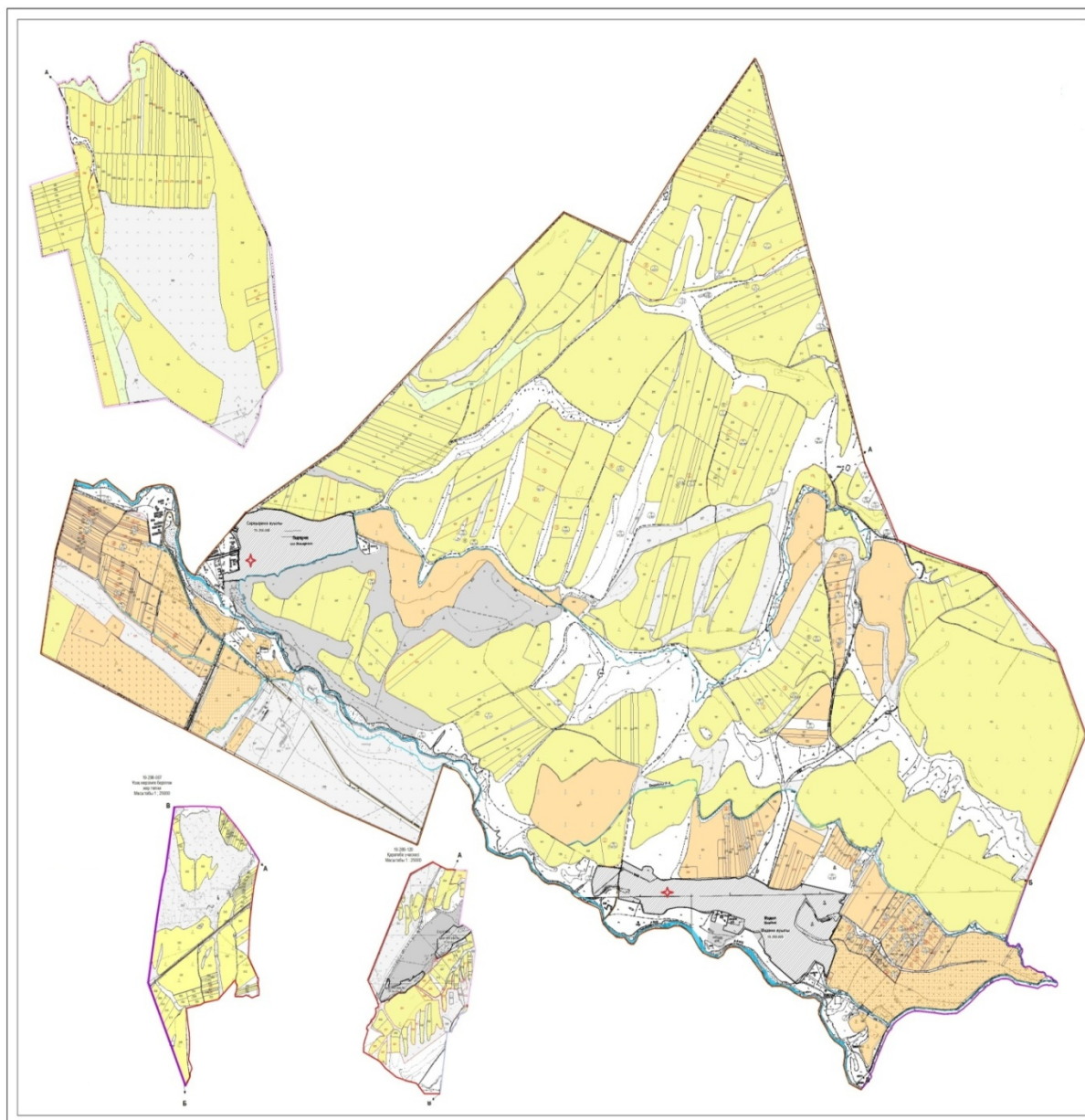
II – Сәуір-тамыз айларында мал жайылатын жайылым

III – Тамыз-қыркүйек айларында мал жайылатын жайылым

Жайылымдық инфрақұрылым объектілері (өзендер)



Төлеби ауданы, Жоғарғы Ақсу ауылдық округі бойынша жайылымы жоқ және (немесе) заңды тұлғалардың ауыл шаруашылығы жануарларының мал басын орналастыру үшін жайылымдарды қайта бөлу және оны берілетін ауыл маңындағы және шалғайдағы жайылымдарға ауыстыру схемасы



Шартты белгілер.

- Жайылымы жоқ тұлғаларға малын жаю үшін берілетін ауыл маңындағы жайылым
- Жайылымы жоқ тұлғаларға малын жаю үшін берілетін шалғайдағы жайылым

6. Қаратөбе ауыл округі  
Орталығы - Қаратөбе ауылы.

Елді мекендері - Қаратөбе, Қостөбе, Майбұлақ, Балдыберек, Төңкеріс.

Халық саны - 5254 адам.

Округтің барлық жер көлемі - 17403 гектар.

Елді мекен жері-7618 гектар, о.і жайылымы - 5608 гектар

ауыл шаруашылық жер -9785гектар;

жалпы егістік - 5631 гектар;

о.і суғармалы жер - 586 гектар;

көп жылдық екпелер - 188 гектар;

шабындық жер - 0 гектар;

жайылым жер - 3966 гектар.

(жалпы жайылым жер - 9574 гектар)

Елді мекен бойынша ауыл шаруашылығы жануарлары мал басының саны туралы деректер

Р/с	Елді мекен атауы	Ірі қара мал	Жылқы	Ұсақ мал
1	Қаратөбе	2839	957	5973
2	Майбұлақ	1288	493	3166
3	Қостөбе	910	229	3244
4	Балдыберек	1580	657	2877
5	Төңкеріс	1262	860	3274
	Барлығы:	7879	3196	18534

Ветеринариялық-санитариялық мекемелер туралы деректер:

Р/с	Елді мекен	Ветеринариялық станциялар	Ұсақ малдарды шомылдыру	Жасанды ұрықтандыру пунктері	Биотермиялық шұңқырлар
1	Қаратөбе	1	1	-	1
2	Майбұлақ	-	-	1	-
3	Қостөбе	-	-	-	-
4	Балдыберек	-	1	-	-
5	Төңкеріс	-	-	-	-
	Барлығы:	1	2	1	1

Ауыл шаруашылығы жануарларын жаюдың және айдаудың маусымдық маршруттарын белгілейтін жайылымдарды пайдалану жөніндегі күнтізбелік графигі.

Сонымен қатар жайылымның кезеңінің ұзақтығы:

К/с	Таулы аймаққа малдардың айдап шығарылу мерзімі	Таулы аймақтан шығарылған малдардың қайтарылу мерзімі	Ескерту
1	Сәуір-Мамыр	Тамыз-Қыркүйек	
№	Елді мекендегі жа л п ы	Мал басы мен қажетті жайылымдық жер көлемі, гектар	
		Жылқы	Нор мас
			Ірі қара мал

	Елді мекен	жайылымның жер көлемі, гектар	барлығы	бордақы	ы, гектар	Қажетті жайылы, гектар	барлығы	бордақы
1	2	3	4		5	6	7	
1	Қаратөбе		957	80	6	5262	2839	156
2	Майбұлақ		493	57	6	2616	1288	126
3	Қостөбе		229	34	6	1170	910	77
4	Балдыберек		657	79	6	3468	1580	128
5	Төңкеріс		860	78	6	4692	1262	150
	Барлығы	9574	3196	328	6	17208	7879	637
Нормасы, гектар	Қажетті жайылым, гектар	Ұсақ мал		Нормасы, гектар	Қажетті жайылым, гектар	Жалпы қажет жайылым жер көлемі, гектар	Елді мекендердің жалпы жайылыммен, қажетті жайылымның айырмасы, (+,-)	
		барлығы	бордақы					
8	9	10		11	12	13	14	
5	13415	5973	267	1	5706	24383		
5	5810	3166	208	1	2958	11384		
5	4165	3244	113	1	3131	8466		
5	7260	2877	170	1	2707	13435		
5	5560	3274	132	1	3142	13394		
5	36210	18534	890	1	17644	71062	-61488	

Төлеби ауданы, Қаратөбе ауылдық округі бойынша жайылым құқықтық белгілейтін құжаттар негізінде жер санаттары, жер учаскелерінің меншік иелері және жер пайдаланушылар бөлінісінде әкімшілік-аумақтық бірлік аумағында жайылымдардың орналасу схемасы (қартасы)



**Жер санаттары:**

округтің барлық жер көлемі: 17403 гектар

Елді мекен жері-7618 гектар, о.і.жайылым-5608 гектар,

ауыл шаруашылық жерлер: 9785 гектар

жалпы егістік: 5631 гектар

оның ішінде суғармалы жерлер: 586 гектар

көпжылдық екпелер: 188 гектар

шабындық жерлер: 0 гектар

жайылымдық жерлер: 3966 гектар

(Жалпы жайылым жер көлемі 9574 гектар)

Төлеби ауданы, Қаратөбе ауылдық округі бойынша ауыл шаруашылығы жануарларын жаюдың және айдаудың маусымдық маршруттарын белгілейтін жайылымдарды пайдалану жөніндегі күнтізбелік графигі



Шартты белгілер.

I – Елді мекен жерлері

II – Сәуір-тамыз айларында мал жайылатын жайылым

III – Тамыз-қыркүйек айларында мал жайылатын жайылым

→ Ауылшаруашылығы жануарларын жаюдың және айдаудың маусымдық маршрут белгісі

Төлеби ауданы, Қаратөбе ауылдық округі бойынша жайылым пайдаланушылардың су тұтыну нормасына сәйкес жасалған су көздеріне қол жеткізу схемасы





Шартты белгілер.

- Су көздері (өзендер)
- Су көздеріне қол жеткізу схемасы

Төлеби ауданы, Қаратөбе ауылдық округі бойынша жайылым айналымдарының қолайлы схемасы және жайылымдарының сыртқы, ішкі шекаралары мен алаңдары, жайылымдық инфрақұрылым объектілері белгіленген картасы



Шартты белгілер.

I – Елді мекен жерлері

II – Сәуір-тамыз айларында мал жайылатын жайылым

III – Тамыз-қыркүйек айларында мал жайылатын жайылым

■ Жайылымдық инфрақұрылым объектілері (өзендер)

Төлеби ауданы, Қаратөбе ауылдық округі бойынша жайылымы жоқ және (немесе) заңды тұлғалардың ауыл шаруашылығы жануарларының мал басын орналастыру үшін жайылымдарды қайта бөлу және оны берілетін ауыл маңындағы және шалғайдағы жайылымдарға ауыстыру схемасы



**Шартты белгілер.**

- Жайылымы жоқ тұлғаларға малын жаю үшін берілетін ауыл маңындағы жайылым
- Жайылымы жоқ тұлғаларға малын жаю үшін берілетін шалғайдағы жайылым

### 7. Қасқасу ауыл округі

Орталығы - Қасқасу ауылы.

Елді мекендері - Қасқасу, Кеңесарық, Жоғарғы Қасқасу, Керегетас.

Халық саны - 5398 адам.

Округтің барлық жер көлемі - 9898 гектар.

Елді мекен жері- 4859 гектар, о.і жайылым - 3269 гектар,

ауыл шаруашылық жер - 5039 гектар;

жалпы егістік - 3666 гектар;

суғармалы жер - 604 гектар;

көп жылдық екпелер - 117 гектар;

жайылым жер - 1256 гектар;

шабындық жер - 0 гектар.

(жалпы жайылым жер - 4525 гектар)

Елді мекен бойынша ауыл шаруашылығы жануарлары мал басының саны туралы деректер

Қ/с	Елді мекен	Түйе	Жылқы	Ірі қара мал	Ұсақ мал
1	Қасқасу		669	1669	2981
2	Кеңесарық		992	1269	2474
3	Жоғарғы Қасқасу		479	782	1175
4	Керегетас		419	685	663
	Барлығы:		2559	4365	7293

Ветеринариялық-санитариялық мекемелер туралы деректер:

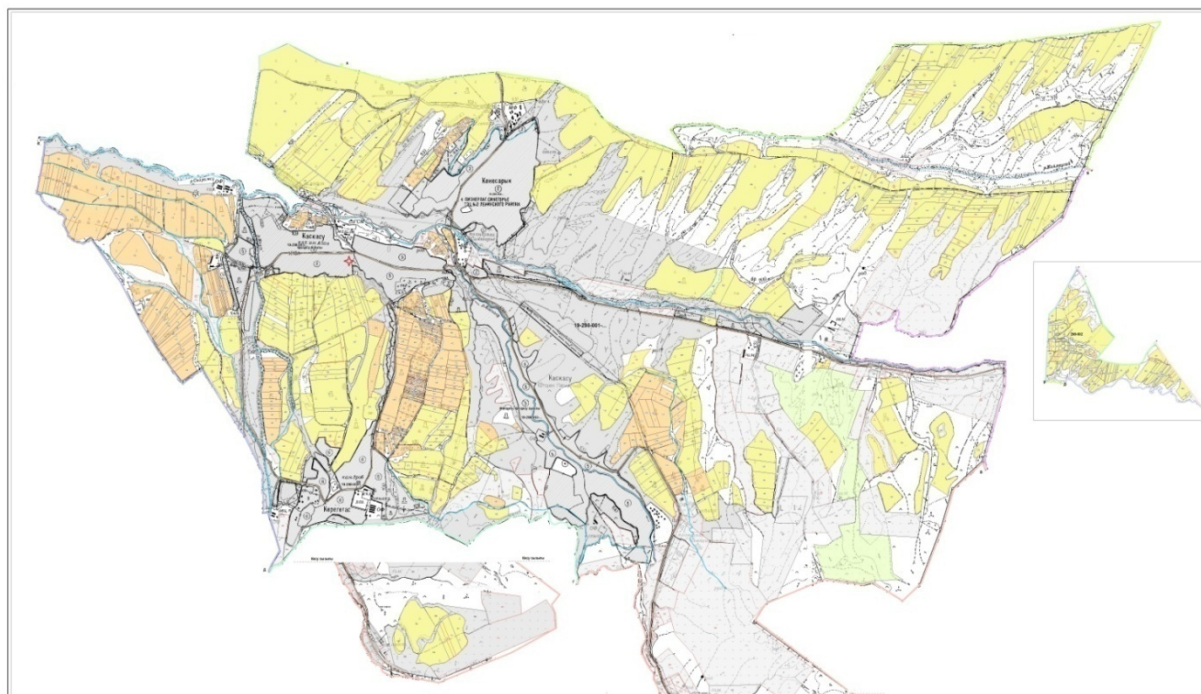
Р/с	Елді мекен	Ветеринариялық станциялар	Ұсақ малдарды шомылдыру	Жасанды ұрықтандыру пунктері	Биотермиялық шұңқырлар
1	Қасқасу	1	-	1	1
2	Кеңесарық	-	-	-	1
3	Жоғарғы Қасқасу	-	-	-	-
4	Керегетас	-	1	-	-
	Барлығы:	1	1	1	2

Ауыл шаруашылығы жануарларын жаюдың және айдаудың маусымдық маршруттарын белгілейтін жайылымдарды пайдалану жөніндегі күнтізбелік графигі. Сонымен қатар жайылымның кезеңінің ұзақтығы:

Қ/с	Таулы аймаққа малдардың айдап шығарылу мерзімі		Таулы аймақтан шығарылған малдардың қайтарылу мерзімі		Ескерту				
1	Сәуір-Мамыр		Тамыз-Қыркүйек						
№	Елді мекен	Елді мекендегі жалпы жайылымның жер көлемі, гектар	Мал басы мен қажетті жайылымдық жер көлемі, гектар						
			Жылқы		Нормасы, гектар	Қажетті жайылым, гектар		Ірі қара мал	
			барлығы	бордақы			барлығы	бордақы	
1	Қасқасу		669	70	6	3594	1629	32	
2	Кеңесарық		992	73	6	5514	1269	19	
3	Жоғарғы Қасқасу		479	59	6	2520	782	28	

4	Керегетас		419	63	6	2136	685	37
	Барлығы	4525	2559	265	6	13764	4365	116
Нормасы, гектар	Қажетті жайылым, гектар	Ұсақ мал		Нормасы, гектар	Қажетті жайылым, гектар	Жалпы қажет жайылым жер көлемі, гектар	Елді мекендердің жалпы жайылыммен, қажетті жайылымның айырмасы, (+,-)	
		барлығы	бордақы					
8	9	10		11	12	13	14	
5	7985	2981	67	1	2914	14493		
5	6250	2474	42	1	2432	14196		
5	3770	1175	36	1	1139	7429		
5	3240	663	47	1	616	5992		
5	21245	7293	192	1	7101	42110	-37585	

Төлеби ауданы, Қасқасу ауылдық округі бойынша жайылым құқықтық белгілейтін құжаттар негізінде жер санаттары, жер учаскелерінің меншік иелері және жер пайдаланушылар бөлінісінде әкімшілік-аумақтық бірлік аумағында жайылымдардың орналасу схемасы (картасы)



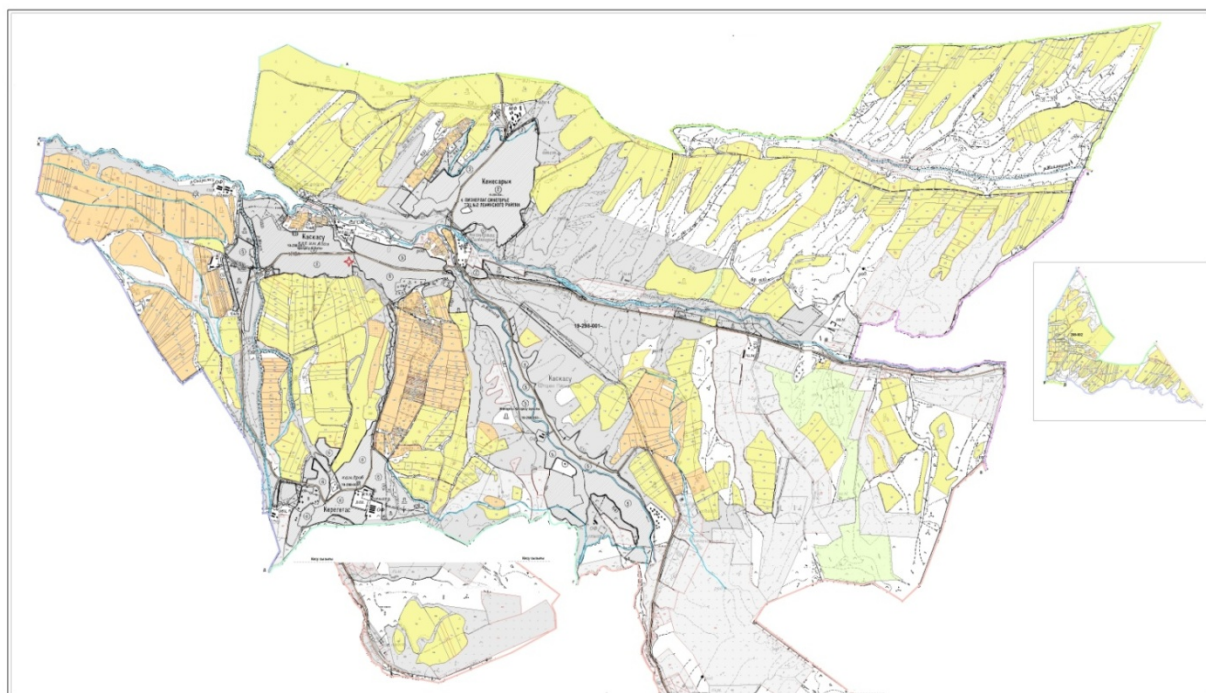
Жер санаттары:

округтің барлық жер көлемі: 9898 гектар.



Елді мекен жері-4859 гектар, о.і жайылым-3269 гектар,  
ауыл шаруашылық жерлер: 5039 гектар  
жалпы егістік: 3666 гектар  
оның ішінде суғармалы жерлер: 604 гектар  
көпжылдық екпелер: 117 гектар  
шабындық жерлер: 0 гектар  
жайылым жерлер: 1256 гектар  
(Жалпы жайылым жер 4525 гектар)

Төлеби ауданы, Қасқасу ауылдық округі бойынша ауыл шаруашылығы жануарларын жаюдың және айдаудың маусымдық маршруттарын белгілейтін жайылымдарды пайдалану жөніндегі күнтізбелік графигі



Шартты белгілер.

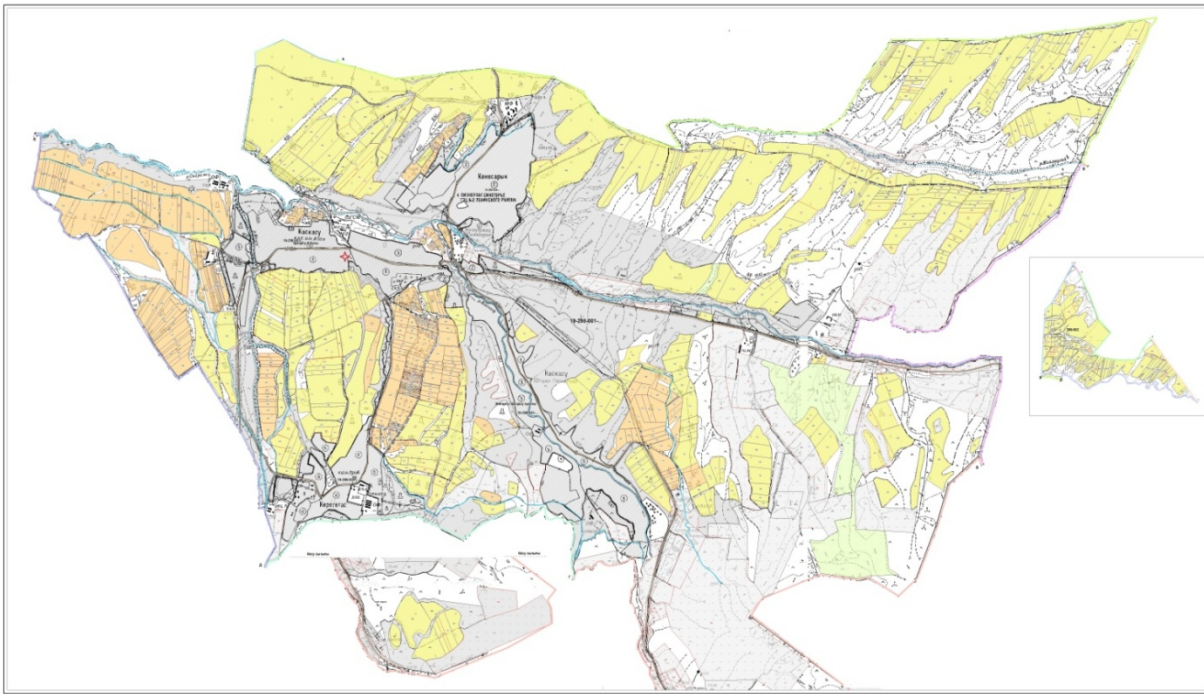
I – Елді мекен жерлері

II – Сәуір-тамыз айларында мал жайылатын жайылым

III – Тамыз-қыркүйек айларында мал жайылатын жайылым

→ Ауылшаруашылығы жануарларын жаюдың және айдаудың маусымдық маршрут белгісі

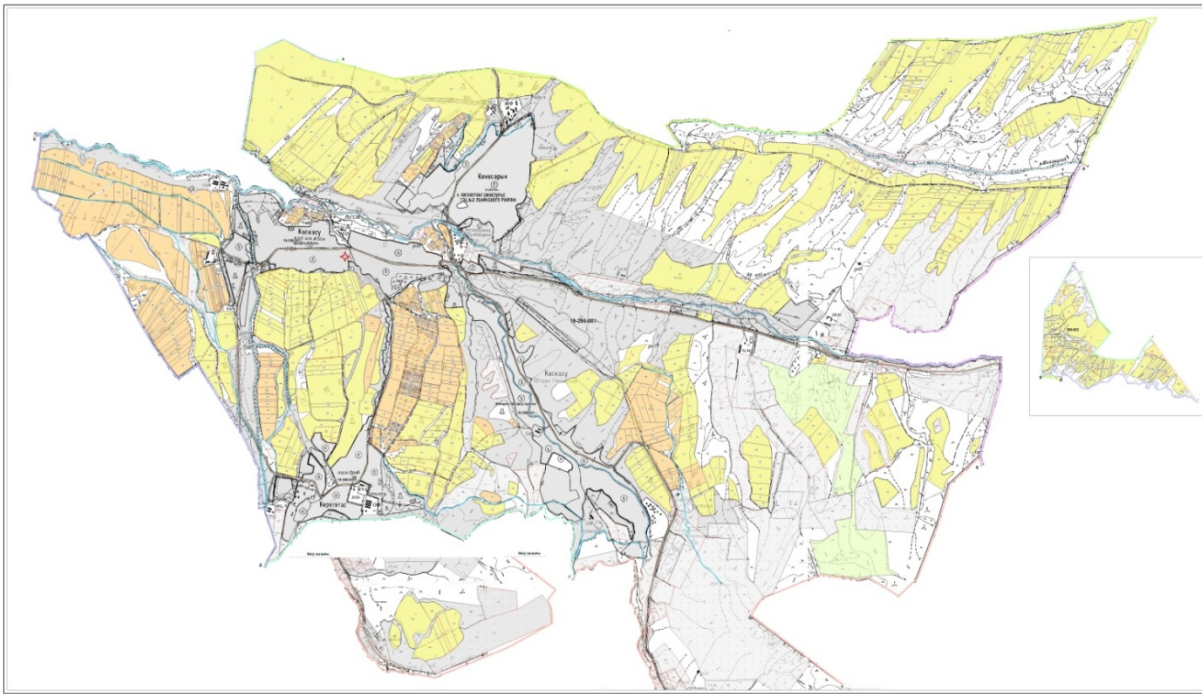
Төлеби ауданы, Қасқасу ауылдық округі бойынша жайылым пайдаланушылардың су тұтыну нормасына сәйкес жасалған су көздеріне қол жеткізу схемасы



Шартты белгілер.

- Су көздері (өзендер)
- Су көздеріне қол жеткізу схемасы

Төлеби ауданы, Қасқасу ауылдық округі бойынша жайылым айналымдарының қолайлы схемасы және жайылымдарының сыртқы, ішкі шекаралары мен алаңдары, жайылымдық инфрақұрылым объектілері белгіленген картасы



Шартты белгілер.

I – Елді мекен жерлері

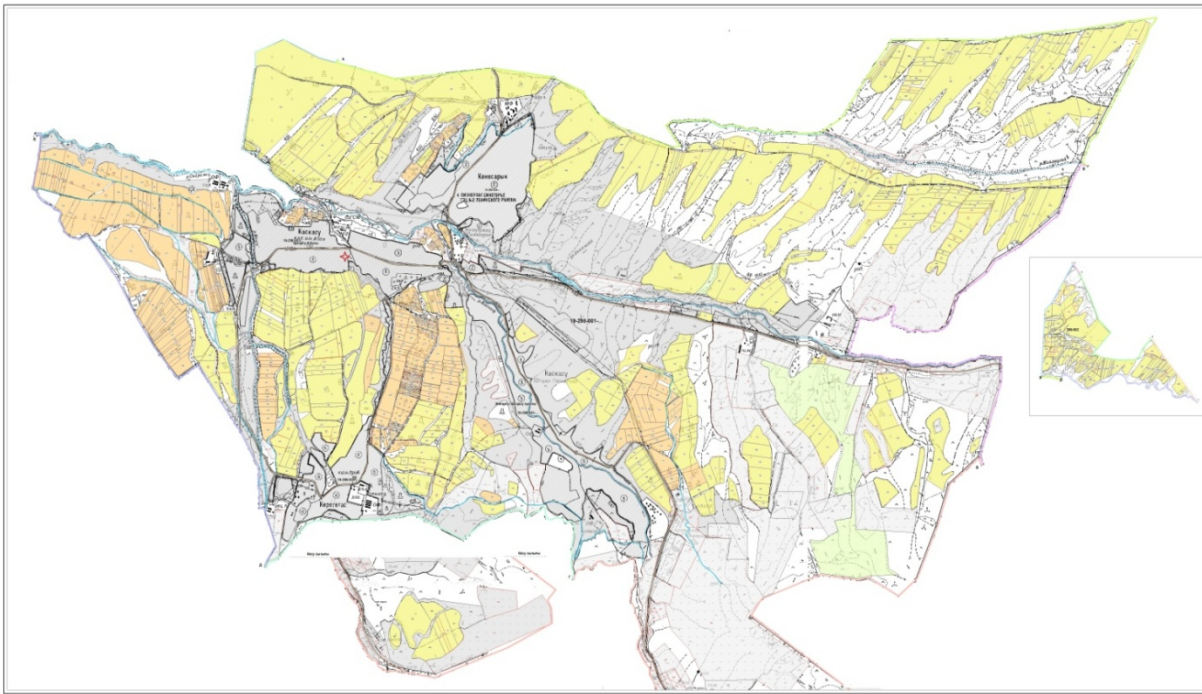
II – Сәуір-тамыз айларында мал жайылатын жайылым

III – Тамыз-қыркүйек айларында мал жайылатын жайылым

■ Жайылымдық инфрақұрылым объектілері (өзендер)

Төлеби ауданы, Қасқасу ауылдық округі бойынша жайылымы жоқ және (немесе) заңды тұлғалардың ауыл шаруашылығы жануарларының мал басын орналастыру үшін жайылымдарды қайта бөлу және оны берілетін ауыл маңындағы және шалғайдағы жайылымдарға ауыстыру схемасы





**Шартты белгілер.**

- Жайылымы жоқ тұлғаларға малын жаю үшін берілетін ауыл маңындағы жайылым
- Жайылымы жоқ тұлғаларға малын жаю үшін берілетін шалғайдағы жайылым

**8. Кемеқалған ауыл округі**

Орталығы - Абай ауылы.

Елді мекендері - Абай, Ангарата, Ұйымшыл, Ақбастау, Қарақия, Қаратөбе  
Халық саны - 6106 адам.

Округтің барлық жер көлемі – 13993 гектар.

Елді мекен жері- 6884 гектар, о.і жайылым – 6243 гектар.

ауыл шаруашылық жер – 7109 гектар;

жалпы егістік – 5690 гектар;

о.і суғармалы жер – 397 гектар;

көп жылдық екпелер – 167 гектар;

жайылым жер – 1252 гектар;

шабындық жер – 0 гектар.

(жалпы жайылым жер – 7495 гектар)

Елді мекен бойынша ауыл шаруашылығы жануарлары мал басының саны туралы

**деректер**

р/с	Елді мекен	Түйе	Жылқы	Ірі қара мал	Ұсақ мал
1	Ақбастау	-	475	667	1728

2	Ангарата	12	639	1053	7654
3	Абай	-	569	834	11235
4	Ұйымшыл	-	370	647	2521
5	Қаратөбе	-	124	767	1065
6	Қарақия	-	196	364	1345
	Барлығы:	12	2373	4332	25548

**Ветеринариялық-санитариялық мекемелер туралы деректер:**

р/с	Елді мекен	Ветеринариялық станциялар	Ұсақ малдарды шомылдыру	Жасанды ұрықтандыру пунктері	Биотермиялық шұңқырлар
1	Ақбастау	-	1	-	1
2	Ангарата	1	1	1	-
3	Абай	1	-	-	1
4	Ұйымшыл	-	-	-	-
5	Қаратөбе	-	1	1	-
6	Қарақия	-	-	-	1
	Барлығы:	2	3	2	3

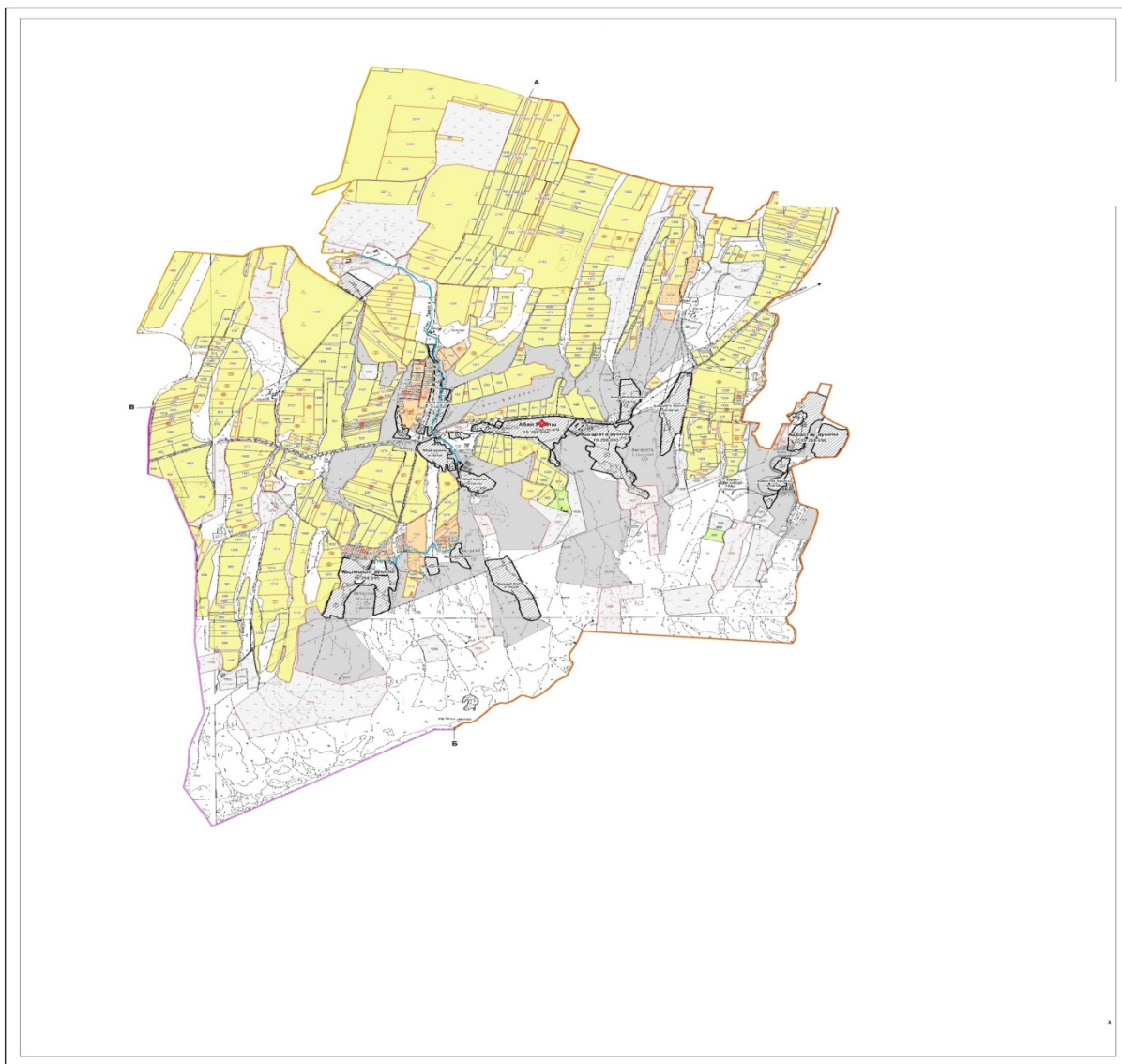
Ауыл шаруашылығы жануарларын жаюдың және айдаудың маусымдық маршруттарын белгілейтін жайылымдарды пайдалану жөніндегі күнтізбелік графигі. Сонымен қатар жайылымның кезеңінің ұзақтығы:

р/с	Таулы аймаққа малдардың айдап шығарылу мезімі					Таулы аймақтан шығарылған малдардың қайтарылу мезімі	Ескерту	
1	Сәуір-Мамыр					Тамыз-Қыркүйек		
№	Елді мекен	Елді мекендегі жалпы жайылымның жер көлемі, гектар	Мал басы мен қажетті жайылымдық жер көлемі, гектар				Ірі қара мал барлығы	бордақы
			Жылқы		Нормасы, гектар	Қажетті жайылымы, гектар		
			барлығы	бордақы				
1	2	3	4		5	6	7	
1	Ақбастау		475	42	6	2598	667	38
2	Ангарата		639	82	6	3342	1053	40
3	Абай		569	62	6	3042	834	45
4	Ұйымшыл		370	36	6	2004	647	18
5	Қаратөбе		124	27	6	582	767	21



6	Қарақия		196	28	6	1008	364	23
	Барлығы	7495	2373	277	6	12576	4332	185
Нормасы, гектар	Қажетті жайылым, гектар	Ұсақ мал		Нормасы, гектар	Қажетті жайылым, гектар	Жалпы қажет жайылым жер көлемі, гектар	Елді мекендердің жалпы жайылым мен, қажетті жайылымның айырмасы, (+,-)	
		барлығы	бордақы					
8	9	10		11	12	13	14	
5	3145	1728	152	1	1576	7319		
5	5065	7654	254	1	7400	15807		
5	3945	11235	202	1	11033	18020		
5	3145	2521	105	1	2416	7565		
5	3730	1065	32	1	1033	5345		
5	1705	1345	86	1	1259	3972		
5	20735	25548	831	1	24717	58028	-50533	

Төлеби ауданы, Кемеқалған ауылдық округі бойынша жайылым құқықтық белгілейтін құжаттар негізінде жер санаттары, жер учаскелерінің меншік иелері және жер пайдаланушылар бөлінісінде әкімшілік-аумақтық бірлік аумағында жайылымдардың орналасу схемасы (картасы)



**Жер санаттары:**

округтің барлық жер көлемі: 13993 гектар

Елді мекен жері-5884 гектар, о.і жайылым- 6243 гектар,

ауыл шаруашылық жерлер: 7109 гектар

жалпы егістік: 5690 гектар

оның ішінде суғармалы жерлер: 397 гектар

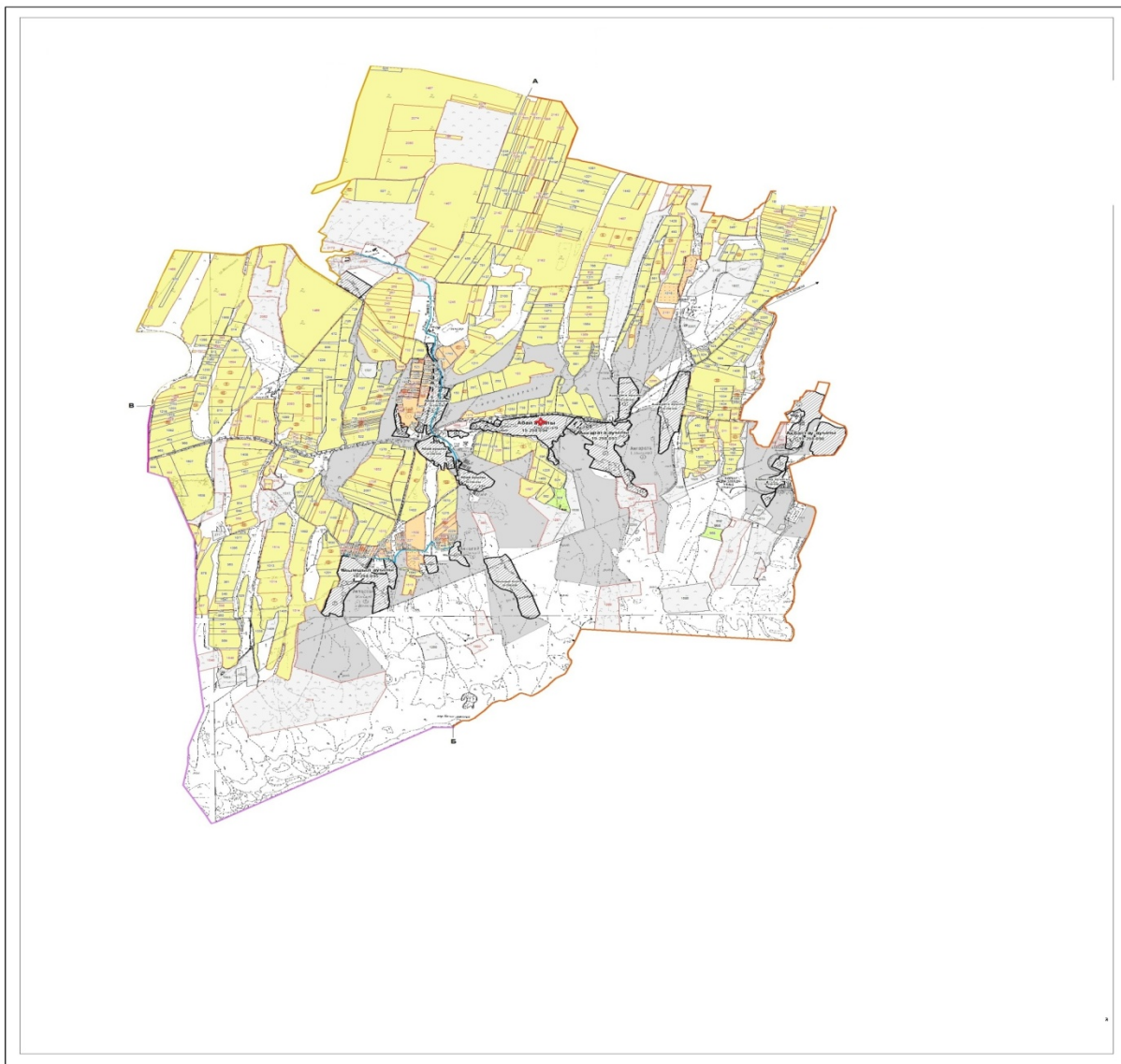
көпжылдық екпелер: 167 гектар

шабындық жерлер: 0 гектар

жайылымдық жерлер: 1252 гектар

(Жалпы жайылым жер көлемі 7495 гектар)

Төлеби ауданы, Кемеқалған ауылдық округі бойынша ауыл шаруашылығы жануарларын жаюдың және айдаудың маусымдық маршруттарын белгілейтін жайылымдарды пайдалану жөніндегі күнтізбелік графигі



Шартты белгілер.

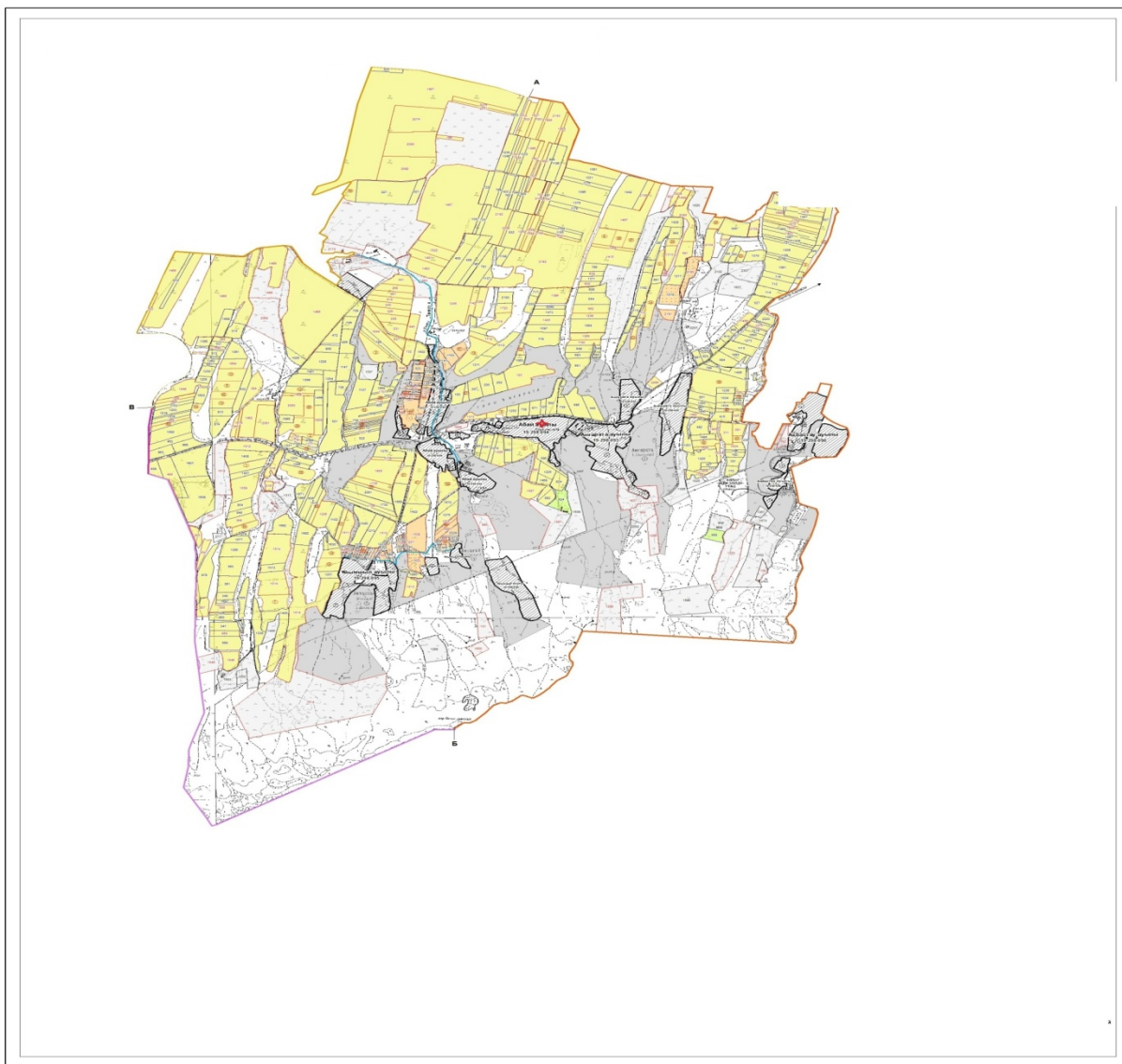
I – Елді мекен жерлері

II – Сәуір-тамыз айларында мал жайылатын жайылым



III – Тамыз-қыркүйек айларында мал жайылатын жайылым

→ Ауылшаруашылығы жануарларын жаюдың және айдаудың маусымдық маршрут белгісі

Төлеби ауданы, Кемеқалған ауылдық округі бойынша жайылым пайдаланушылардың су тұтыну нормасына сәйкес жасалған су көздеріне қол жеткізу схемасы

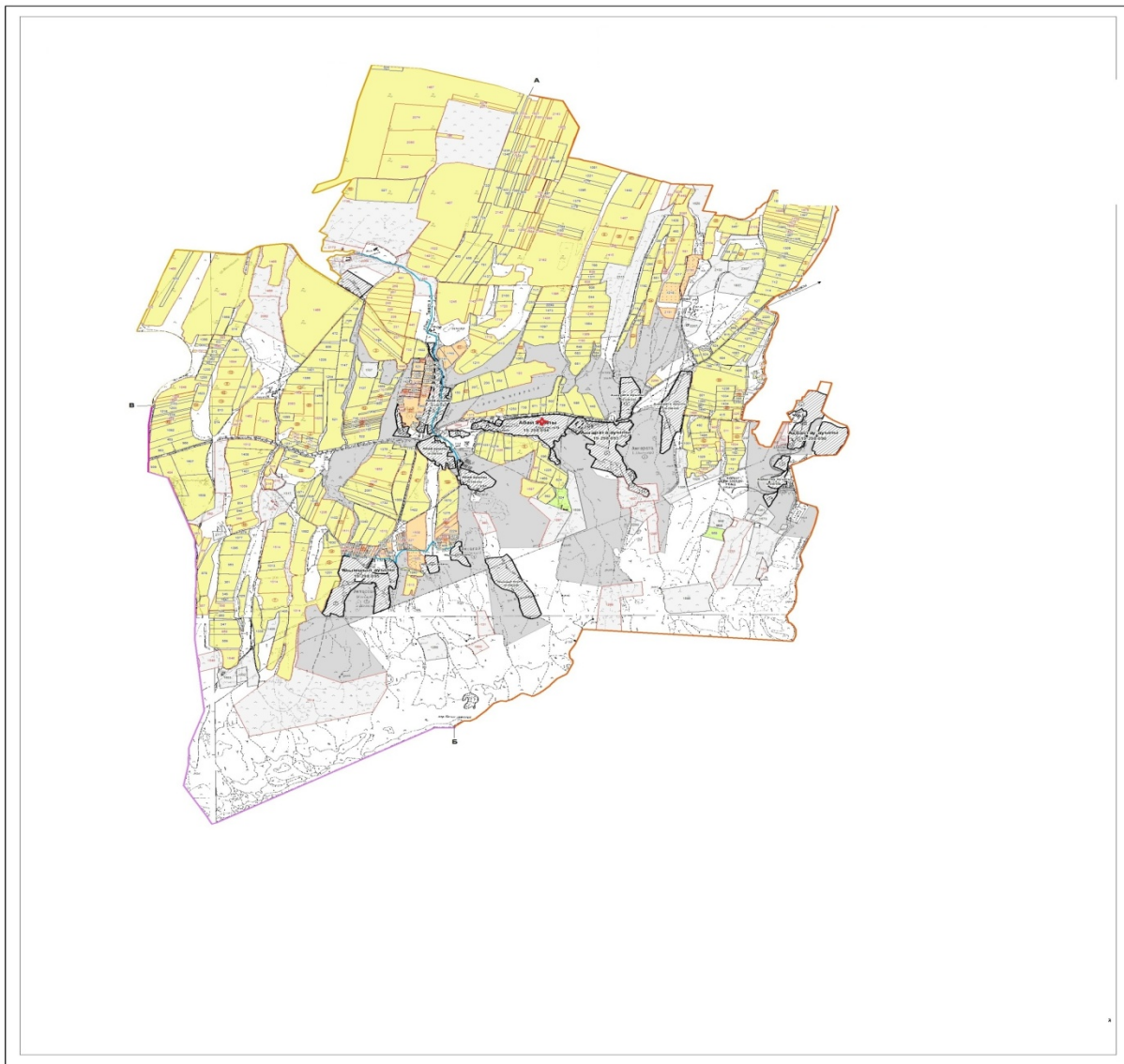


Шартты белгілер.

-  Су көздері (өзендер)
-  Су көздеріне қол жеткізу схемасы

Төлеби ауданы, Кемеқалған ауылдық округі бойынша жайылым айналымдарының қолайлы схемасы және жайылымдарының сыртқы, ішкі шекаралары мен алаңдары, жайылымдық инфрақұрылым объектілері белгіленген картасы





Шартты белгілер.

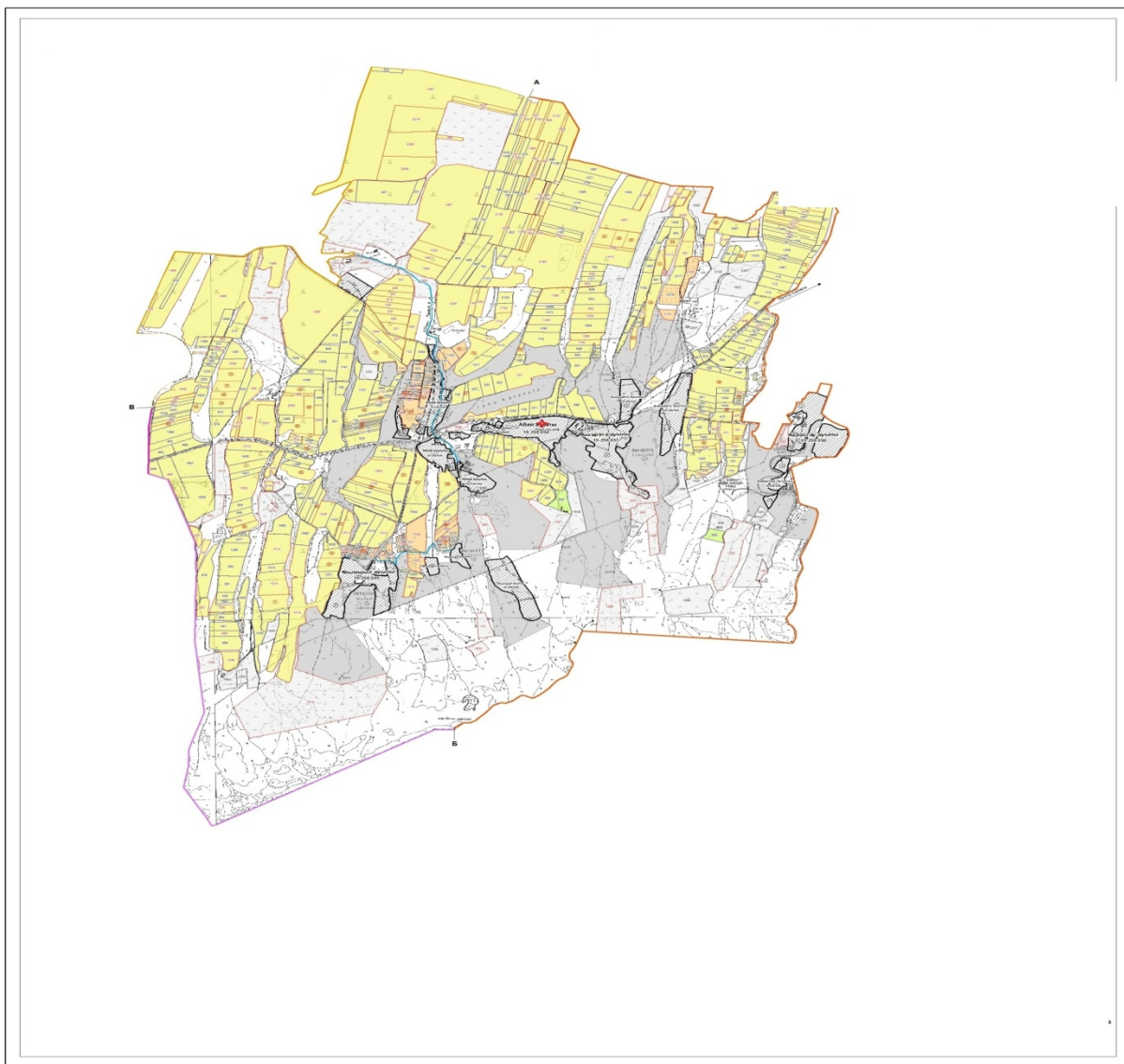
I – Елді мекен жерлері

II – Сәуір-тамыз айларында мал жайылатын жайылым



III – Тамыз-қыркүйек айларында мал жайылатын жайылым

■ Жайылымдық инфрақұрылым объектілері (өзендер)

Төлеби ауданы, Кемеқалған ауылдық округі бойынша жайылымы жоқ және (немесе ) заңды тұлғалардың ауыл шаруашылығы жануарларының мал басын орналастыру үшін жайылымдарды қайта бөлу және оны берілетін ауыл маңындағы және шалғайдағы жайылымдарға ауыстыру схемасы



**Шартты белгілер.**

-  Жайылымы жоқ тұлғаларға малын жаю үшін берілетін ауыл маңындағы жайылым
-  Жайылымы жоқ тұлғаларға малын жаю үшін берілетін шалғайдағы жайылым

**9. Қоғалы ауыл округі**

Орталығы - Ұзынарық ауылы.

Елді мекендері - Ұзынарық, Диханкөл, Алшалы.

Халық саны - 3888 адам.

Округтің барлық жер көлемі - 8861 гектар.

Елді мекен жері- 4876 гектар, о.і. жайылым - 3065 гектар.

ауыл шаруашылық жер - 3985 гектар;

жалпы егістік - 2886 гектар;

суғармалы жер – 270 гектар;  
көп жылдық екпелер - 107 гектар;  
жайылым жер - 992 гектар;  
шабындық жер - 0 гектар.  
(жалпы жайылым жер - 4057 гектар)

Елді мекен бойынша ауыл шаруашылығы жануарлары мал басының саны туралы деректер

Қ/с	Елді мекен	Түйе	Жылқы	Ірі кара мал	Ұсақ мал
1	Ұзынарық	-	862	722	3253
2	Диханкөл	-	1451	1173	3079
3	Алшалы	-	684	1814	5406
	Барлығы:	-	2997	3709	11738

Ветеринариялық-санитариялық мекемелер туралы деректер:

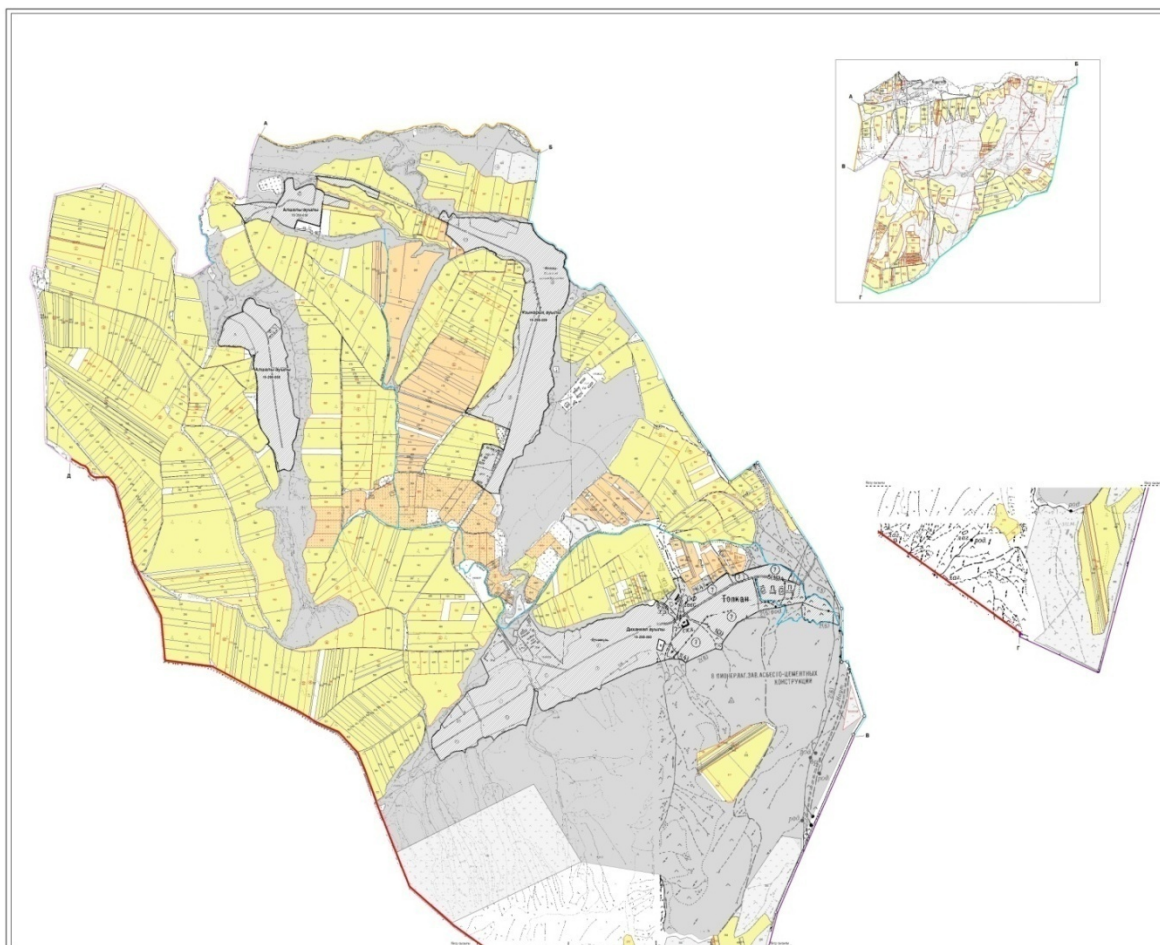
Қ/с	Елді мекен	Ветеринариялық станциялар	Ұсақ малдарды шомылдыру	Жасанды ұрықтандыру пунктері	Биотермиялық шұңқырлар
1	Ұзынарық			1	1
2	Диханкөл		1		
3	Алшалы				1
	Барлығы:		1	1	2

Ауыл шаруашылығы жануарларын жаюдың және айдаудың маусымдық маршруттарын белгілейтін жайылымдарды пайдалану жөніндегі күнтізбелік графигі. Сонымен қатар жайылымның кезеңінің ұзақтығы:

Қ/с		Таулы аймаққа малдардың айдап шығарылу мерзімі		Таулы аймақтан шығарылған малдардың қайтарылу мерзімі		Ескерту		
1		Сәуір-Мамыр		Тамыз-Қыркүйек				
№	Елді мекендер	Елді мекендегі жалпы жайылымның жер көлемі, гектар	Мал басы мен қажетті жайылымдық жер көлемі, гектар					
			Жылқы		Нормасы, гектар	Қажетті жайылы, гектар	Ірі кара мал	
			барлығы	бордақы				барлығы
1	2	3	4		5	6	7	
1	Ұзынарық		862	161	6	4206	722	56
2	Диханкөл		1451	286	6	6990	1173	48
3	Алшалы		684	89	6	3570	1814	32

	Бар лығ ы	4057	2997	536	6	14766	3709	136
Нор мас ы, гект ар	Қажетті жайылым, гектар	Ұсақ мал		Нор мас ы, гект ар	Қажетті жайылым, гектар	Жалпы қажет жайылым жер көлемі, гектар	Елді мекендердің жалпы жайылыммен, қажетті жайылымның айырмасы, (+,-)	
барлығы	бордақы							
8	9	10		11	12	13	14	
5	3330	3253	852	1	2401	9937		
5	5625	3079	71	1	3008	15623		
5	8910	5406	1654	1	3752	16232		
5	17865	11738	2577	1	9161	41792	-37735	

Төлеби ауданы, Қоғалы ауылдық округі бойынша жайылым құқықтық белгілейтін құжаттар негізінде жер санаттары, жер учаскелерінің меншік иелері және жер пайдаланушылар бөлінісінде әкімшілік-аумақтық бірлік аумағында жайылымдардың орналасу схемасы (қартасы)





**Жер санаттары:**

округтің барлық жер көлемі: 8861 гектар

Елді мекен жері- 4876 гектар, о.і. жайылым-3065 гектар,

ауыл шаруашылық жерлер: 3985 гектар

жалпы егістік: 2886 гектар

оның ішінде суғармалы жерлер: 270 гектар

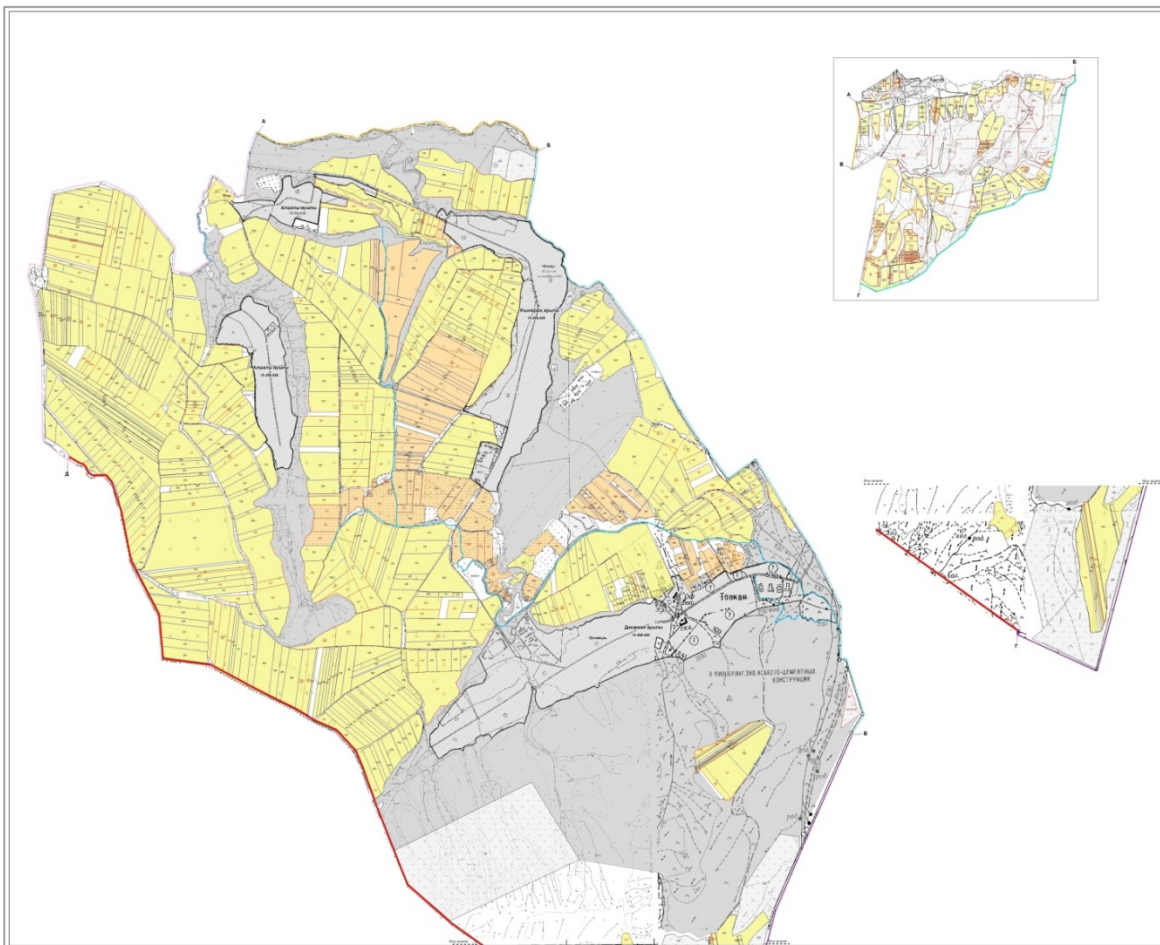
көпжылдық екпелер: 107 гектар

шабындық жерлер: -0 гектар

жайылымдық жерлер: 992 гектар

(Жалпы жайылым жер көлемі 4057 гектар)

Төлеби ауданы, Қоғалы ауылдық округі бойынша ауыл шаруашылығы жануарларын жаюдың және айдаудың маусымдық маршруттарын белгілейтін жайылымдарды пайдалану жөніндегі күнтізбелік графигі



Шартты белгілер.

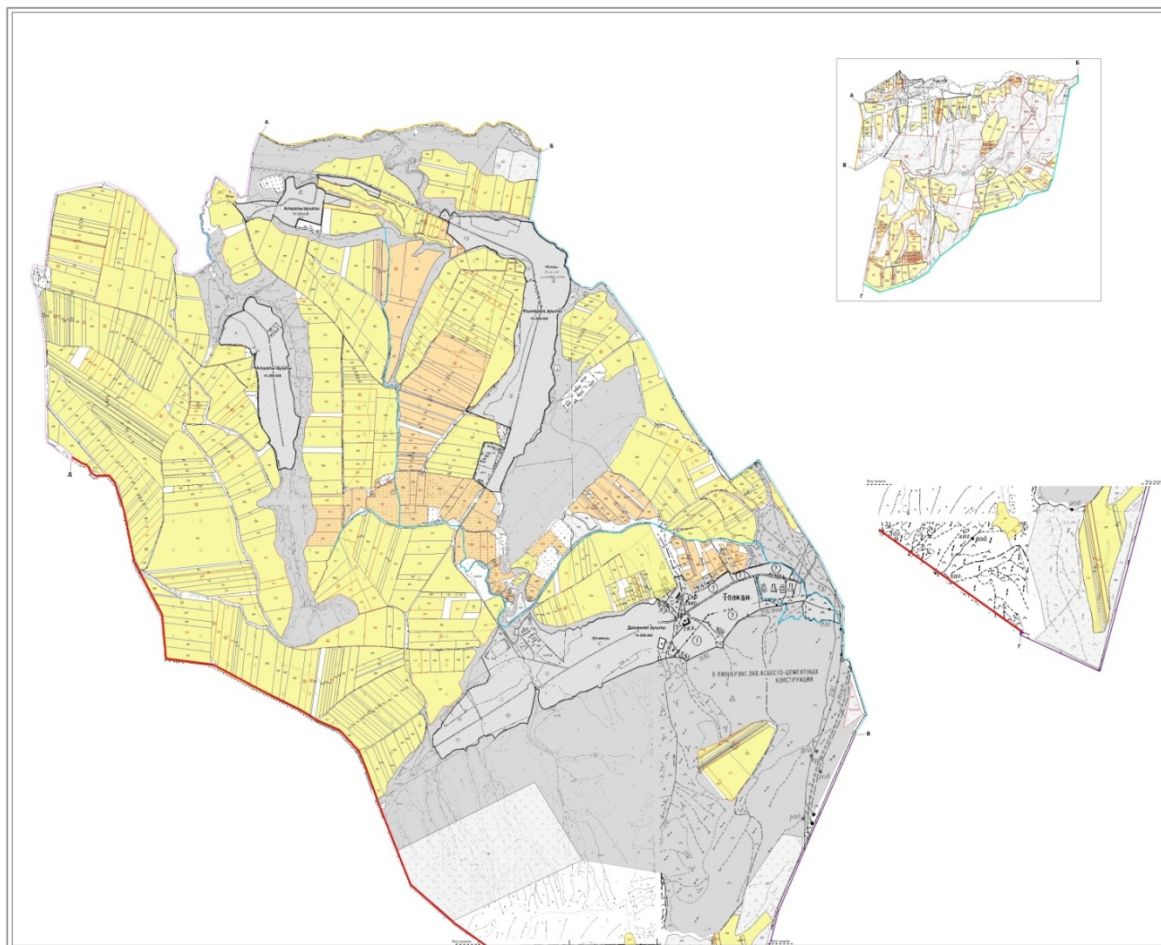
I – Елді мекен жерлері

II – Сәуір-тамыз айларында мал жайылатын жайылым

III – Тамыз-қыркүйек айларында мал жайылатын жайылым

→ Ауылшаруашылығы жануарларын жаяудың және айдаудың маусымдық маршрут белгісі

Төлеби ауданы, Қоғалы ауылдық округі бойынша жайылым пайдаланушылардың су тұтыну нормасына сәйкес жасалған су көздеріне қол жеткізу схемасы

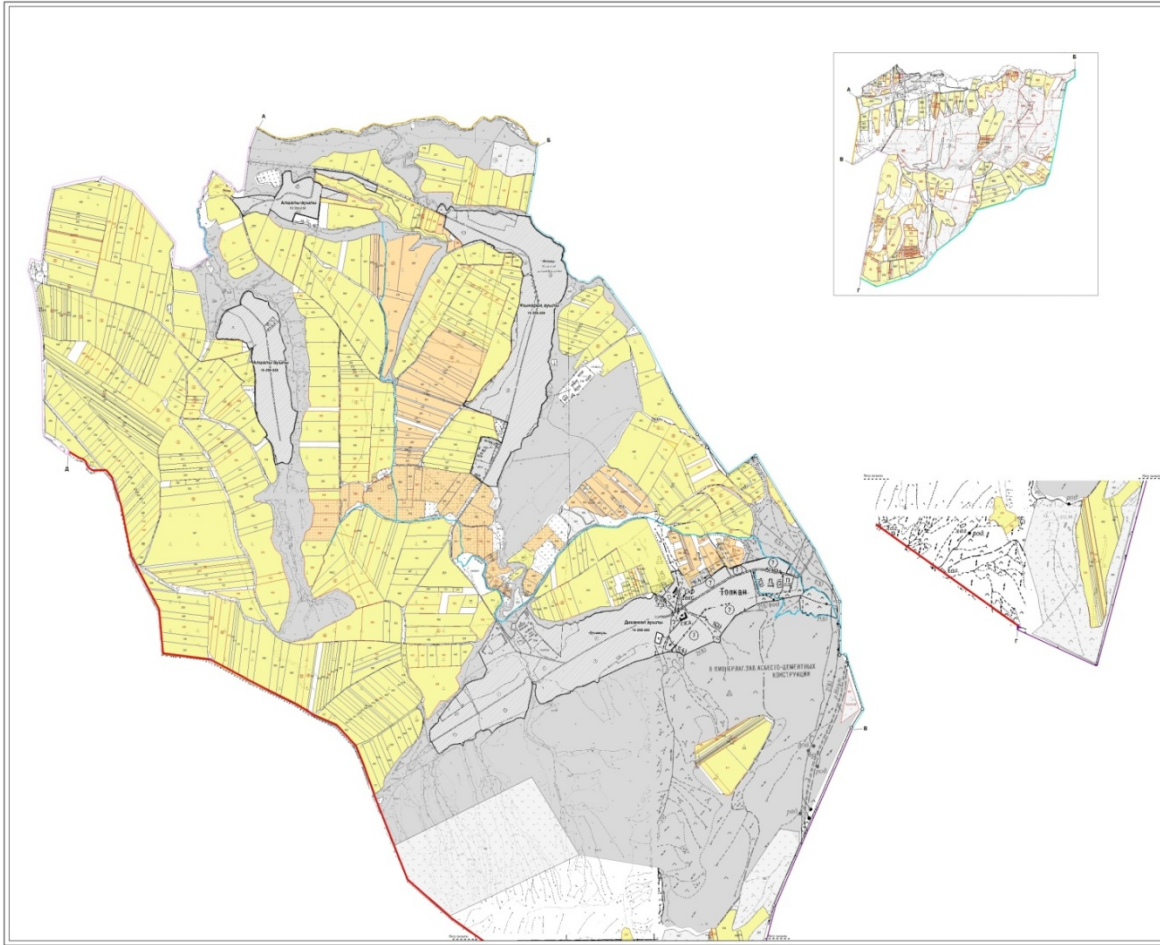


Шартты белгілер.

— Су көздері (өзендер)

→ Су көздеріне қол жеткізу схемасы

Төлеби ауданы, Қоғалы ауылдық округі бойынша жайылым айналымдарының қолайлы схемасы және жайылымдарының сыртқы, ішкі шекаралары мен алаңдары, жайылымдық инфрақұрылым объектілері белгіленген картасы



**Шартты белгілер.**

I – Елді мекен жерлері

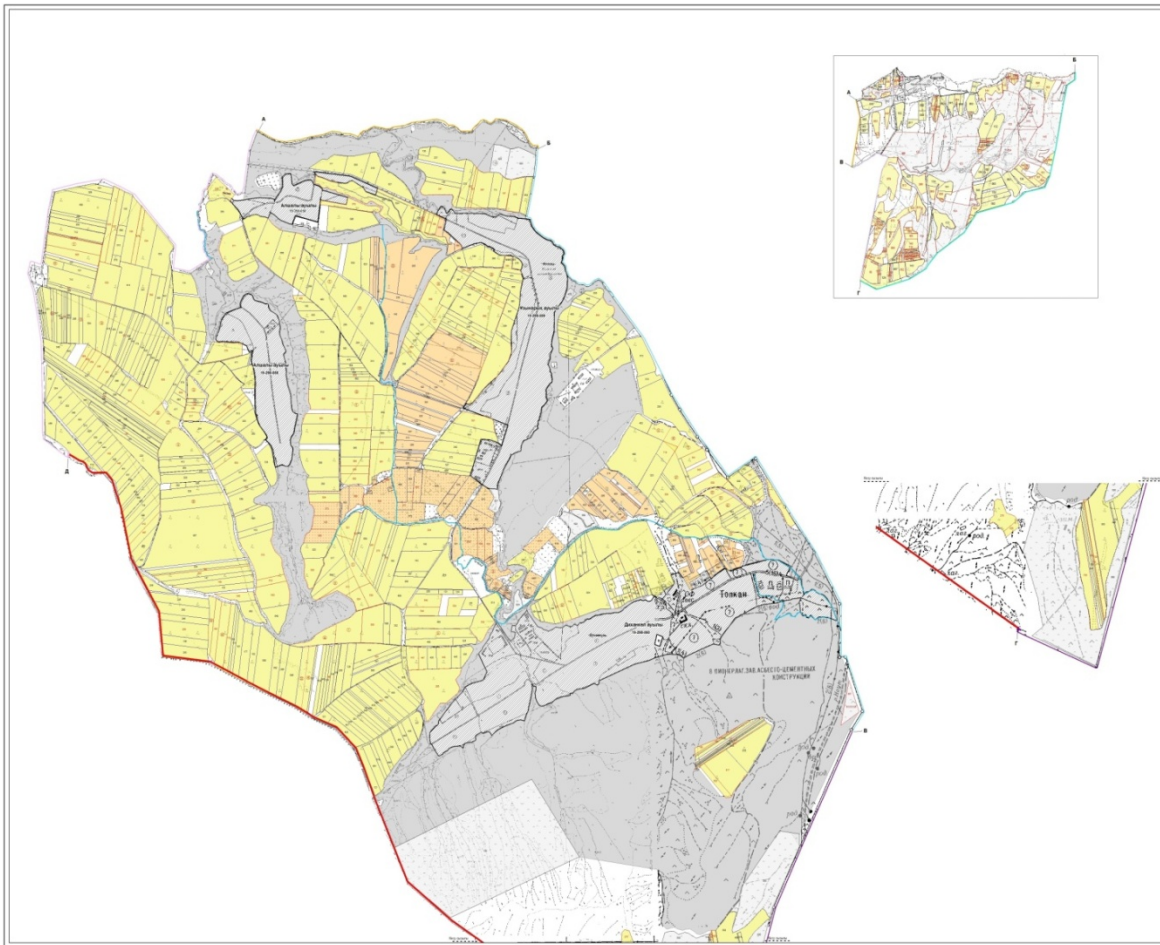
II – Сәуір-тамыз айларында мал жайылатын жайылым

III – Тамыз-қыркүйек айларында мал жайылатын жайылым

■ Жайылымдық инфрақұрылым объектілері (өзендер)

Төлеби ауданы, Қоғалы ауылдық округі бойынша жайылымы жоқ және (немесе) заңды тұлғалардың ауыл шаруашылығы жануарларының мал басын орналастыру үшін жайылымдарды қайта бөлу және оны берілетін ауыл маңындағы және шалғайдағы жайылымдарға ауыстыру схемасы





**Шартты белгілер.**

- Жайылымы жоқ тұлғаларға малын жаю үшін берілетін ауыл маңындағы жайылым
- Жайылымы жоқ тұлғаларға малын жаю үшін берілетін шалғайдағы жайылым

**10. Көксәйек ауыл округі**

Орталығы - Көксәйек ауылы.

Елді мекендері - Көксәйек, Қазақстан, Алтынбастау, Жіңішке.

Халық саны -12490 адам.

Округтің барлық жер көлемі - 21303 гектар.

Елді мекен жері- 6736 гектар, о.і жайылым -3120 гектар

ауыл шаруашылық жер - 14567 гектар;

жалпы егістік - 8882 гектар;

суғармалы жер - 1205 гектар;

көп жылдық екпелер - 276 гектар;

жайылым жер - 5409 гектар;

шабындық жер - 0 гектар.



(жалпы жайылым жер - 8529 гектар)

Елді мекен бойынша ауыл шаруашылығы жануарлары мал басының саны туралы деректер:

Р/с	Елді мекен атауы	Ірі қара мал	Жылқы	Ұсақ мал
1	Көксәйек	6557	1332	7643
2	Қазақстан	2014	2980	6177
3	Жінішке	661	140	1954
4	Алтынбастау	876	365	6269
	Барлығы	10108	4817	22043

Ветеринариялық-санитариялық мекемелер туралы деректер:

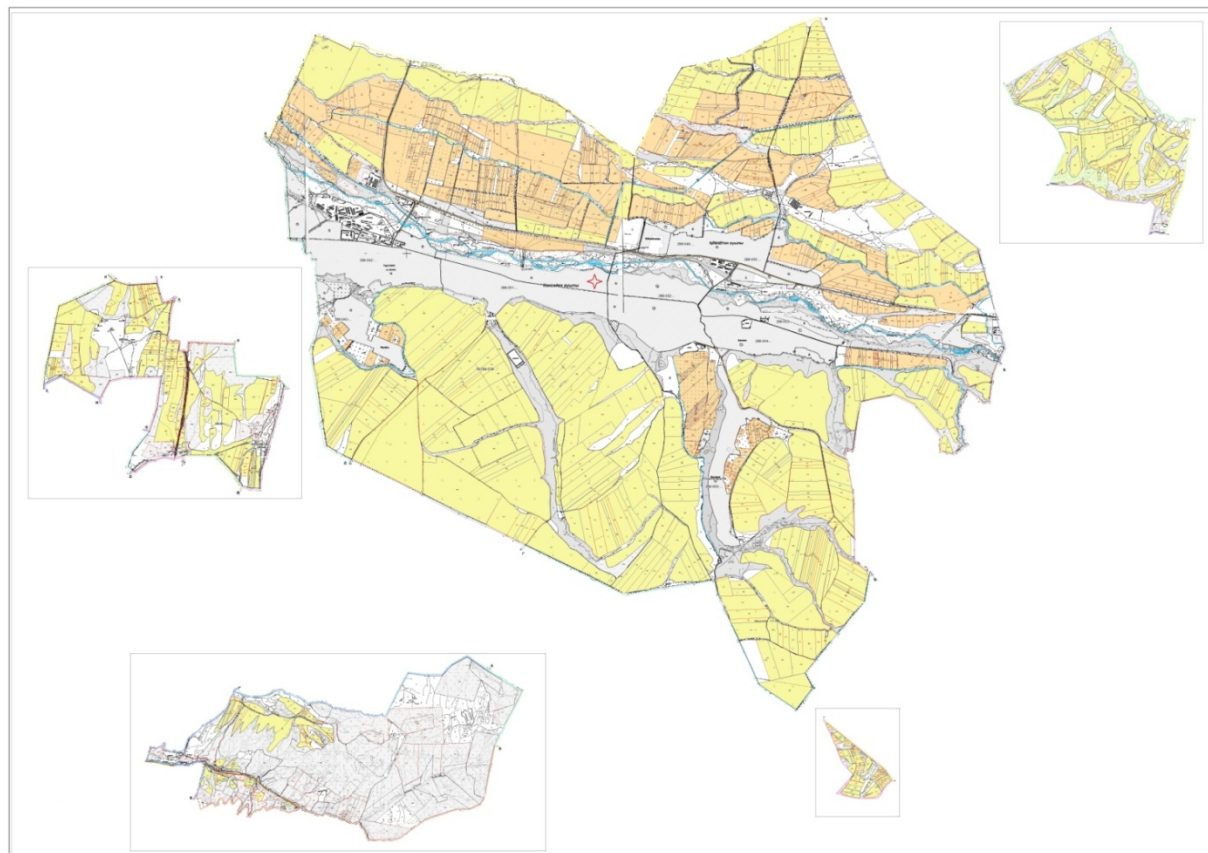
К/с	Елді мекен	Ветеринариялық станциялар	Ұсақ малдарды шомылдыру	Жасанды ұрықтандыру пунктері	Биотермиялық шұңқырлар
1	Көксәйек	1	1	1	1
2	Қазақстан		2	1	1
3	Жінішке		-	-	1
4	Алтынбастау		-	-	-
	Барлығы	1	3	2	3

Ауыл шаруашылығы жануарларын жаюдың және айдаудың маусымдық маршруттарын белгілейтін жайылымдарды пайдалану жөніндегі күнтізбелік графигі. Сонымен қатар жайылымның кезеңінің ұзақтығы:

К/с			Таулы аймаққа малдардың айдап шығарылу мерзімі		Таулы аймақтан шығарылған малдардың қайтарылу мерзімі		Ескерту	
1			Сәуір		Қыркүйек			
№	Елді мекен	Елді мекендегі жалпы жайылымның жер көлемі, гектар	Мал басы мен қажетті жайылымдық жер көлемі, гектар					
			Жылқы		Нормасы, гектар	Қажетті жайылы, гектар	Ірі қара мал	
			Барлығы	Бордақы				
1	2	3	4		5	6	7	
1	Көксәйек		1332	345	6	5922	6557	283
2	Қазақстан		2980	250	6	16380	2014	102
3	Жінішке		140	56	6	504	661	43
4	Алтынб		365	35	6	1980	876	24

	астау							
	Барлығы	8529	4817	686	6	24786	10108	452
Нормасы, гектар	Қажетті жайылым, гектар	Ұсақ мал		Нормасы, гектар	Қажетті жайылым, гектар	Жалпы қажет жайылым жер көлемі, гектар	Елді мекендердің жалпы жайылыммен, қажетті жайылымның айырмасы, (+,-)	
		Барлығы	Бордақы					
8	9	10		11	12	13	14	
5	31370	7643	3127	1	4516	41808		
5	9560	6177	298	1	5879	31819		
5	3090	1954	276	1	1678	5272		
5	4260	6269	507	1	5762	12002		
5	48280	22043	4208	1	17835	90901	-82372	

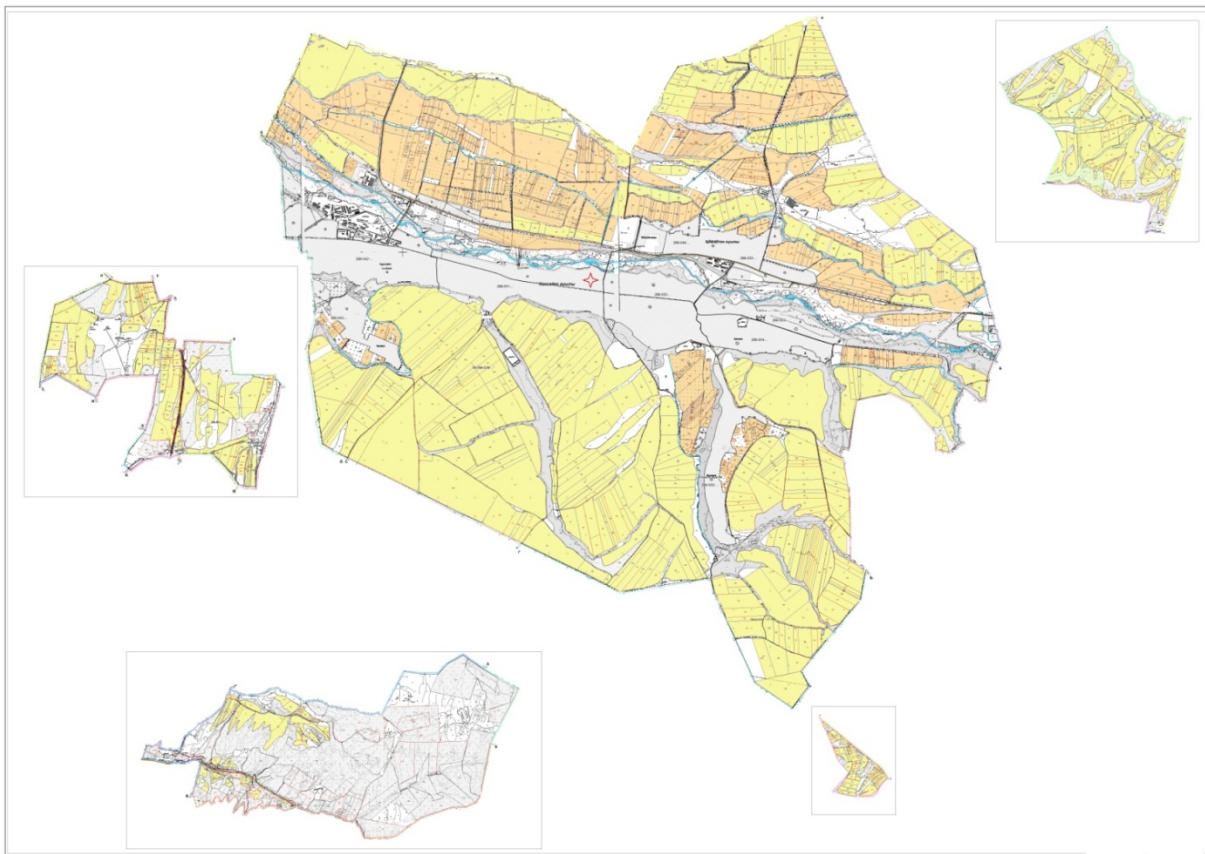
Төлеби ауданы, Көксәйек ауылдық округі бойынша жайылым құқықтық белгілейтін құжаттар негізінде жер санаттары, жер учаскелерінің меншік иелері және жер пайдаланушылар бөлінісінде әкімшілік-аумақтық бірлік аумағында жайылымдардың орналасу схемасы (картасы)



**Жер санаттары:**

- округтің барлық жер көлемі: 21303 гектар
- елді мекен жері- 6736 гектар, о.і. жайылым -3120 гектар
- ауыл шаруашылық жерлер: 14567 гектар
- жалпы егістік: 8882 гектар
- оның ішінде суғармалы жерлер: 1205 гектар
- көпжылдық екпелер: 276 гектар
- шабындық жерлер: 0 гектар
- жайылымдық жерлер: 5409 гектар
- (Жалпы жайылым жер көлемі 8529 гектар)

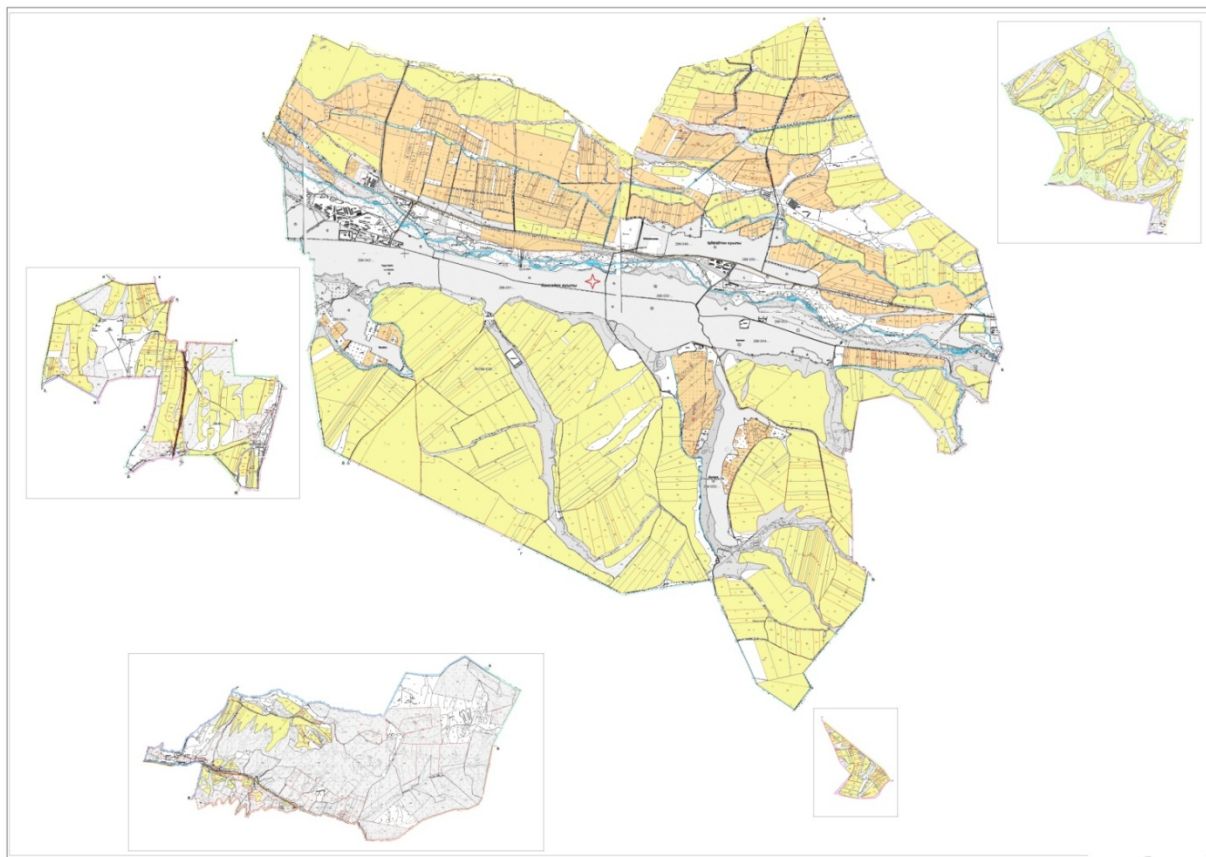
Төлеби ауданы, Көксәйек ауылдық округі бойынша ауыл шаруашылығы жануарларын жаюдың және айдаудың маусымдық маршруттарын белгілейтін жайылымдарды пайдалану жөніндегі күнтізбелік графигі



**Шартты белгілер.**

- I – Елді мекен жерлері
- II – Сәуір-тамыз айларында мал жайылатын жайылым
- III – Тамыз-қыркүйек айларында мал жайылатын жайылым
- Ауылшаруашылығы жануарларын жаюдың және айдаудың маусымдық маршрут белгісі

Төлеби ауданы, Көксәйек ауылдық округі бойынша жайылым пайдаланушылардың су тұтыну нормасына сәйкес жасалған су көздеріне қол жеткізу схемасы

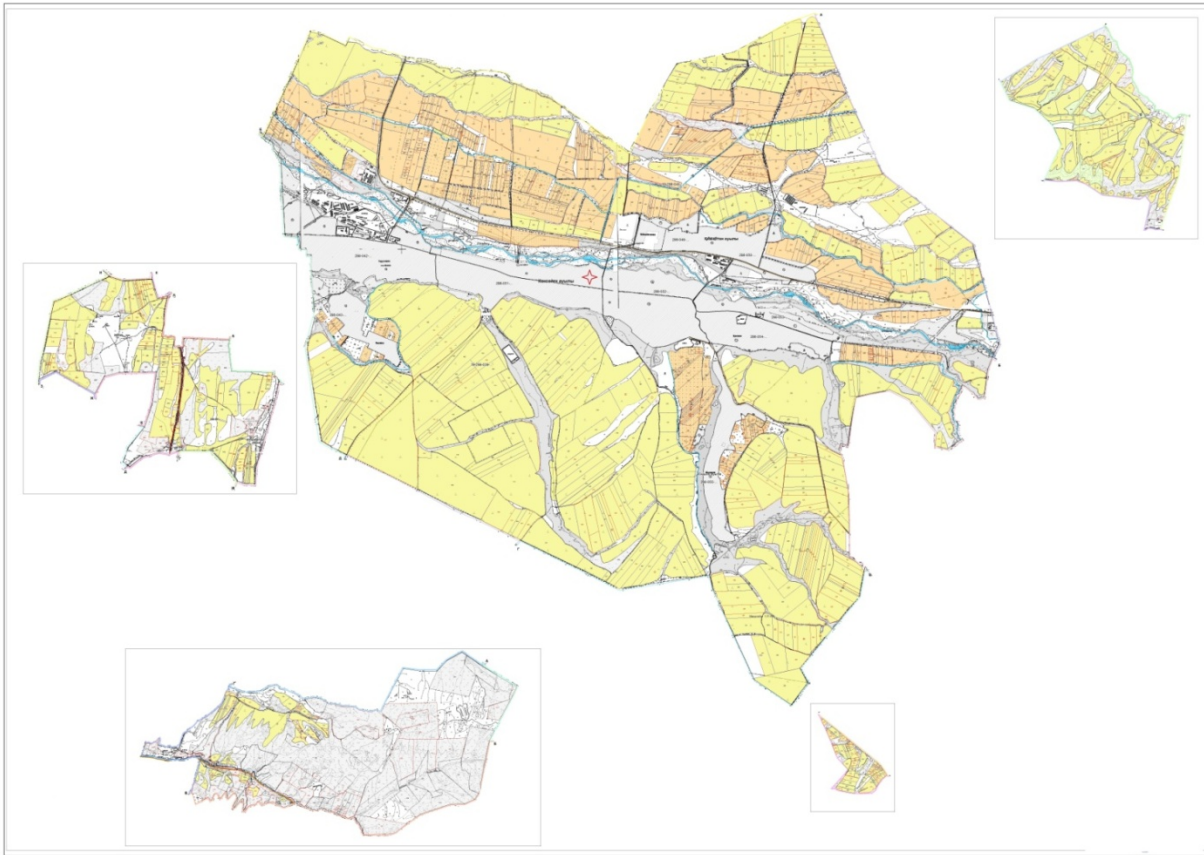


Шартты белгілер.

- Су көздері (өзендер)
- Су көздеріне қол жеткізу схемасы

Төлеби ауданы, Көксәйек ауылдық округі бойынша жайылым айналымдарының қолайлы схемасы және жайылымдарының сыртқы, ішкі шекаралары мен алаңдары, жайылымдық инфрақұрылым объектілері белгіленген картасы





**Шартты белгілер.**

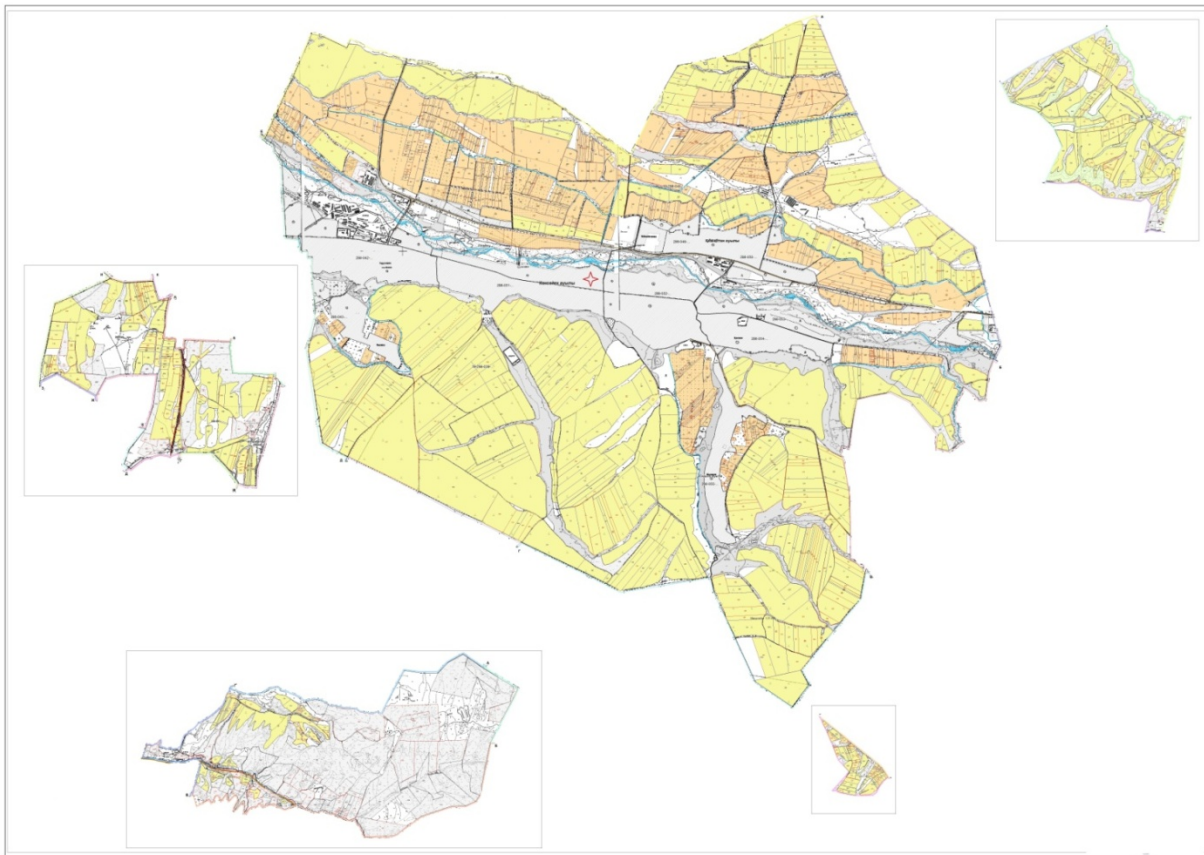
I – Елді мекен жерлері

II – Сәуір-тамыз айларында мал жайылатын жайылым

III – Тамыз-қыркүйек айларында мал жайылатын жайылым

■ Жайылымдық инфрақұрылым объектілері (өзендер)

Төлеби ауданы, Көксәйек ауылдық округі бойынша жайылымы жоқ және (немесе) заңды тұлғалардың ауыл шаруашылығы жануарларының мал басын орналастыру үшін жайылымдарды қайта бөлу және оны берілетін ауыл маңындағы және шалғайдағы жайылымдарға ауыстыру схемасы



**Шартты белгілер.**

- Жайылымы жоқ тұлғаларға малын жаю үшін берілетін ауыл маңындағы жайылым
- Жайылымы жоқ тұлғаларға малын жаю үшін берілетін шалғайдағы жайылым

**11. Тасарық ауыл округі**

Орталығы - Тасарық ауылы.

Елді мекендері - Тасарық, Ханарық, Оңтүстік, Жамбыл

Халық саны - 4977 адам.

Округтің барлық жер көлемі - 11106 гектар.

Елді мекен жері- 1791 гектар, о.і жайылым- 1063 гектар

ауыл шаруашылық жер - 9315 гектар;

жалпы егістік - 5580 гектар;

суғармалы жер - 1262 гектар;

көп жылдық екпелер - 116 гектар;

жайылым жер - 3619 гектар;

шабындық жер - 0 гектар.

(жалпы жайылым жер - 4682 гектар)

Елді мекен бойынша ауыл шаруашылығы жануарлары мал басының саны туралы деректер

Қ/с	Елді мекен	Түйе	Жылқы	Ірі қара мал	Ұсақ мал
1	Тасарық	-	1489	1599	14917
2	Ханарық	-	213	1419	1267
3	Жамбыл	-	179	1137	1502
4	Оңтүстік	-	119	325	553
	Барлығы:	-	2000	4480	18307

### Ветеринариялық-санитариялық мекемелер туралы деректер:

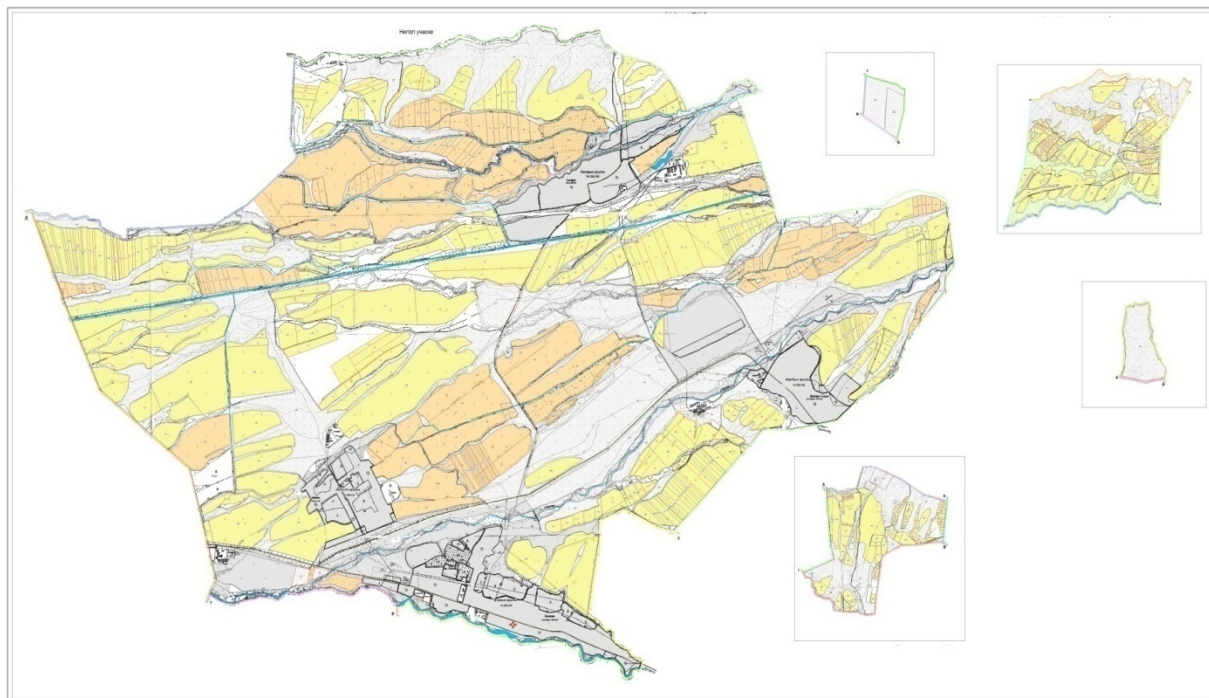
Қ/с	Елді мекен	Ветеринариялық станциялар	Ұсақ малдарды шомылдыру	Жасанды ұрықтандыру пунктері	Биотермиялық шұңқырлар
1	Тасарық	1	1	-	1
2	Ханарық	-	-	1	1
3	Жамбыл	-	-	-	-
4	Оңтүстік	-	-	-	-
	Барлығы:	1	1	1	2

Ауыл шаруашылығы жануарларын жаюдың және айдаудың маусымдық маршруттарын белгілейтін жайылымдарды пайдалану жөніндегі күнтізбелік графигі. Сонымен қатар жайылымның кезеңінің ұзақтығы:

Қ/с		Таулы аймаққа малдардың айдап шығарылу мерзімі		Таулы аймақтан шығарылған малдардың қайтарылу мерзімі		Ескерту		
1		Сәуір-Мамыр		Тамыз-Қыркүйек				
№	Елді мекендер	Елді мекендегі жалпы жайылымның жер көлемі, гектар	Мал басы мен қажетті жайылымдық жер көлемі, гектар					
			Жылқы		Нормасы, гектар	Қажетті жайылым, гектар	Ірі қара мал	
			Барлығы	Бордақы				Барлығы
1	2	3	4		5	6	7	
1	Тасарық		1489	45	6	8664	1599	41
2	Ханарық		213	30	6	1098	1419	45
3	Жамбыл		179	25	6	924	1137	20
4	Оңтүстік		119	28	6	546	325	23
	Барлығы	4682	2000	128	6	11232	4480	129
			Ұсақ мал					

Нормасы, гектар	Қажетті жайылым, гектар	Барлығы	Бордақы	Нормасы, гектар	Қажетті жайылым, гектар	Жалпы қажет жайылым жер көлемі, гектар	Елді мекендердің жалпы жайылыммен, қажетті жайылымның айырмасы, (+,-)
8	9	10		11	12	13	14
5	7790	14917	103	1	14814	31268	
5	6870	1267	75	1	1192	9160	
5	5585	1570	68	1	1502	8011	
5	1510	553	60	1	493	2549	
5	21755	18307	306	1	18001	50988	-46306

Төлеби ауданы, Тасарық ауылдық округі бойынша жайылым құқықтық белгілейтін құжаттар негізінде жер санаттары, жер учаскелерінің меншік иелері және жер пайдаланушылар бөлінісінде әкімшілік-аумақтық бірлік аумағында жайылымдардың орналасу схемасы (картасы)



Жер санаттары:

округтің барлық жер көлемі: 11106 гектар

Елді мекен жері- 1791 гектар, о.і жайылым- 1063 гектар

ауыл шаруашылық жерлер: 9315 гектар

жалпы егістік: 5580 гектар

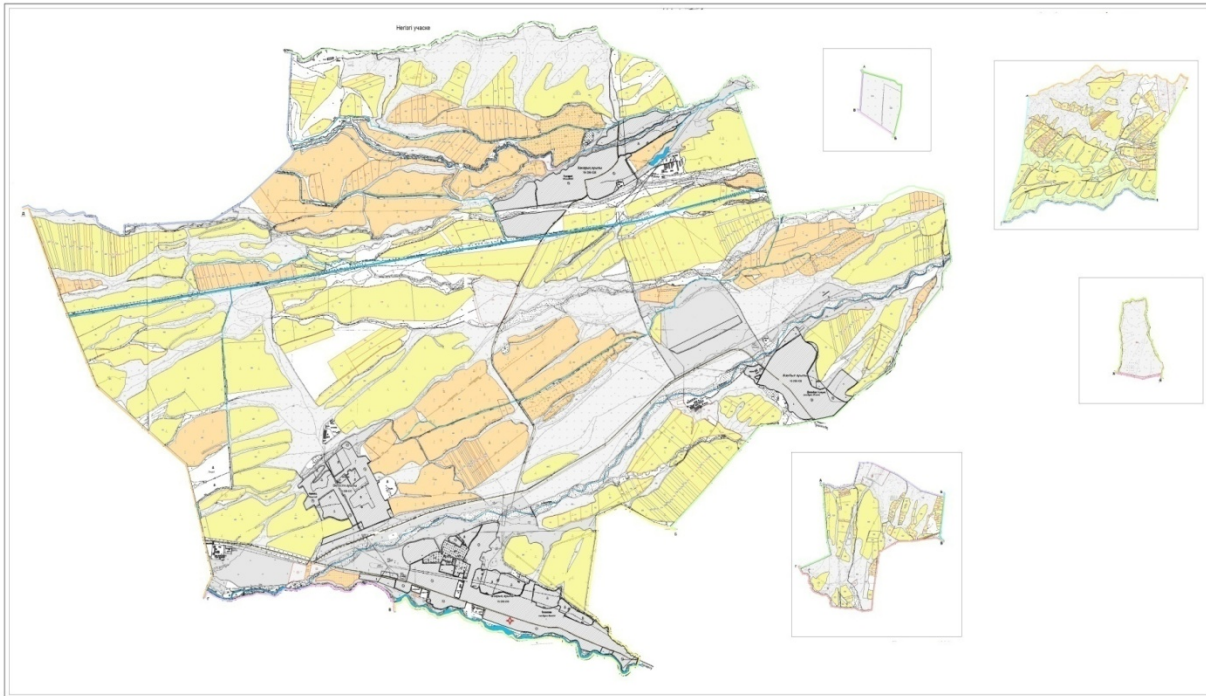
оның ішінде суғармалы жерлер: 1262 гектар

көпжылдық екпелер: 116 гектар



шабындық жерлер: 0 гектар  
жайылымдық жерлер: 3619 гектар  
(Жалпы жайылым жер көлемі 4682 гектар)

Төлеби ауданы, Тасарық ауылдық округі бойынша ауыл шаруашылығы жануарларын жаюдың және айдаудың маусымдық маршруттарын белгілейтін жайылымдарды пайдалану жөніндегі күнтізбелік графигі



Шартты белгілер.

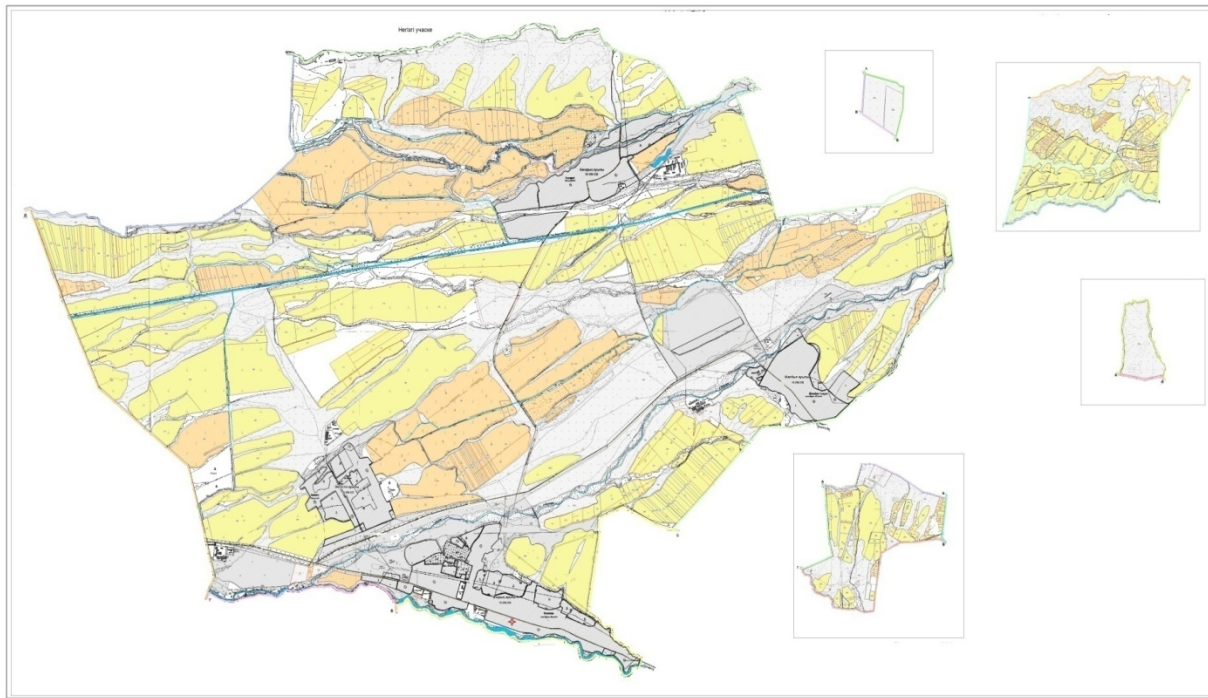
I – Елді мекен жерлері

II – Сәуір-тамыз айларында мал жайылатын жайылым

III – Тамыз-қыркүйек айларында мал жайылатын жайылым

→ Ауылшаруашылығы жануарларын жаюдың және айдаудың маусымдық маршрут белгісі

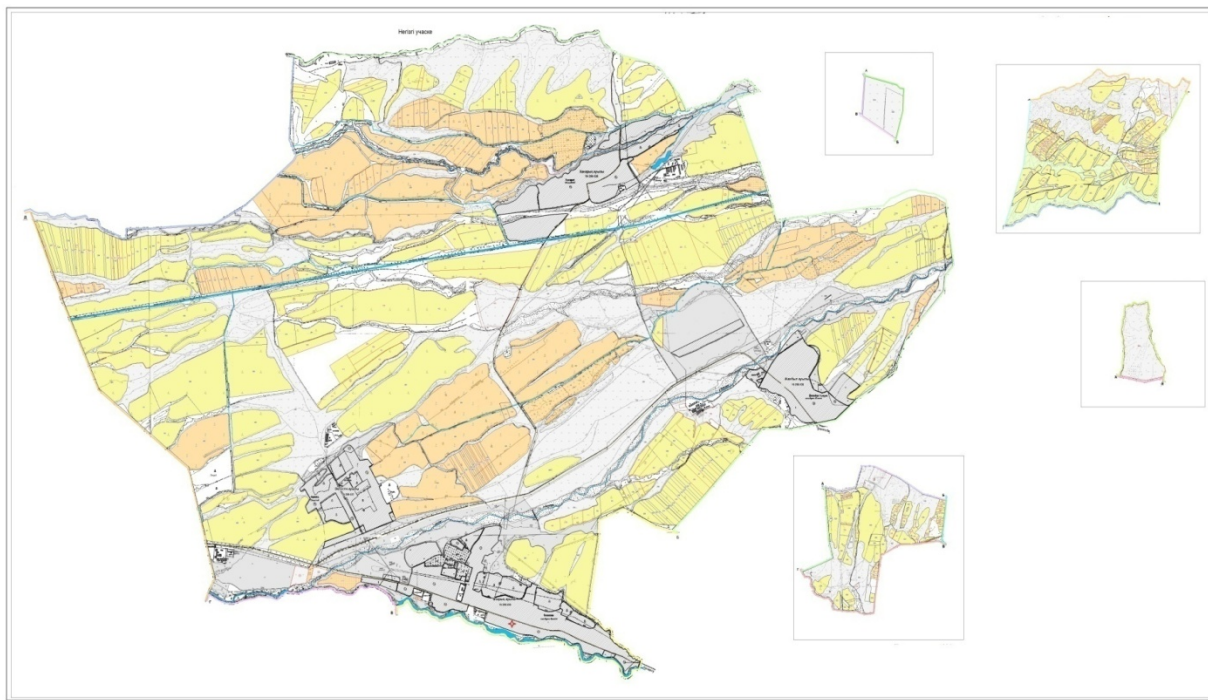
Төлеби ауданы, Тасарық ауылдық округі бойынша жайылым пайдаланушылардың су тұтыну нормасына сәйкес жасалған су көздеріне қол жеткізу схемасы



**Шартты белгілер.**

- Су көздері (өзендер)
- Су көздеріне қол жеткізу схемасы

Төлеби ауданы, Тасарық ауылдық округі бойынша жайылым айналымдарының қолайлы схемасы және жайылымдарының сыртқы, ішкі шекаралары мен алаңдары, жайылымдық инфрақұрылым объектілері белгіленген картасы



Шартты белгілер.

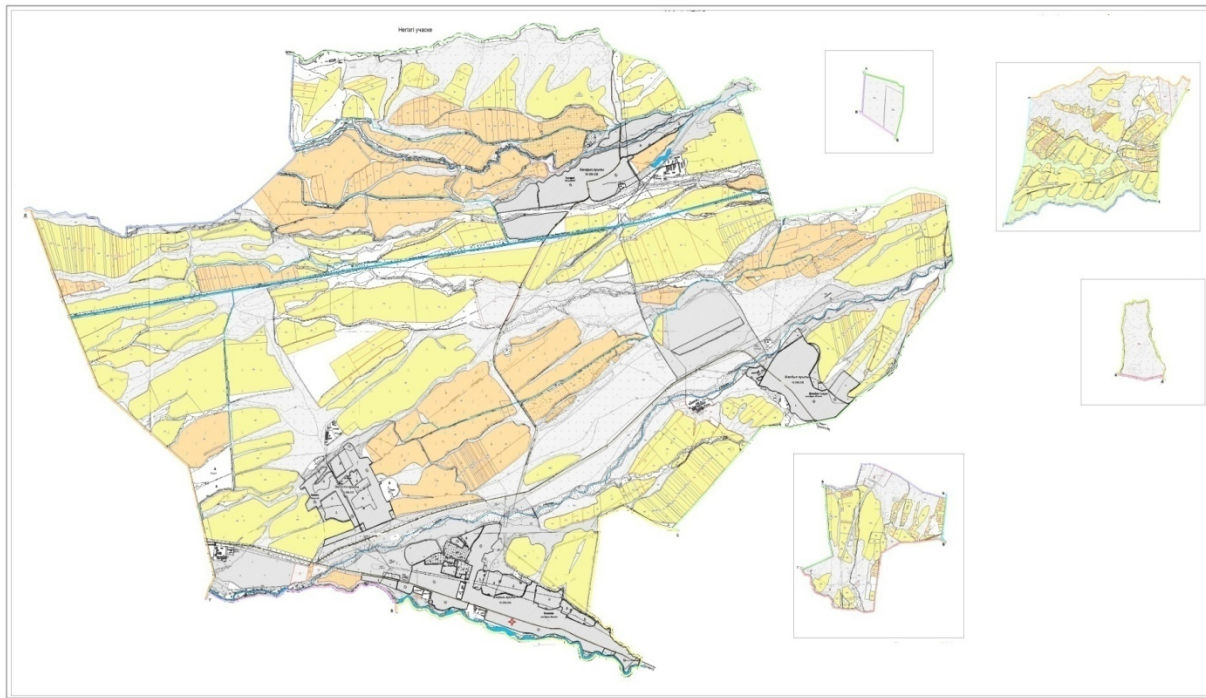
I – Елді мекен жерлері

II – Сәуір-тамыз айларында мал жайылатын жайылым

III – Тамыз-қыркүйек айларында мал жайылатын жайылым

■ Жайылымдық инфрақұрылым объектілері (өзендер)

Төлеби ауданы, Тасарық ауылдық округі бойынша жайылымы жоқ және (немесе) заңды тұлғалардың ауыл шаруашылығы жануарларының мал басын орналастыру үшін жайылымдарды қайта бөлу және оны берілетін ауыл маңындағы және шалғайдағы жайылымдарға ауыстыру схемасы



**Шартты белгілер.**

- Жайылымы жоқ тұлғаларға малын жаю үшін берілетін ауыл маңындағы жайылым
- Жайылымы жоқ тұлғаларға малын жаю үшін берілетін шалғайдағы жайылым

**12. Зертас ауыл округі**

Орталығы - Зертас ауылы.

Елді мекендері - Зертас, Жанакүш.

Халық саны - 5799 адам.

Округтің барлық жер көлемі - 8861 гектар.

Елді мекен жері - 3579 гектар, о.і жайылым - 3017 гектар

ауыл шаруашылық жер - 5282 гектар;

жалпы егістік - 4230 гектар;

суғармалы жер - 888 гектар;

көп жылдық екпелер - 159 гектар;

жайылым жер - 893 гектар;

шабындық жер - 0 гектар.

(жалпы жайылым жер - 3910 гектар)

Елді мекен бойынша ауыл шаруашылығы жануарлары мал басының саны туралы деректер

Р/с	Елді мекен атауы	Түйе	МІҚ	Жылқы	Ұсақ мал
1	Зертас	-	3077	563	5737
2	Жаңа күш	-	412	465	6416



Барлығы	-	3489	1028	12153
---------	---	------	------	-------

### Ветеринариялық-санитариялық мекемелер туралы деректер:

К/с	Елді мекен	Ветеринариялық станциялар	Ұсақ малдарды шомылдыру	Жасанды ұрықтандыру пунктері	Биотермиялық шұңқырлар
1	Зертас	1	1	1	1
2	Жаңа күш	-	1	-	-
	Барлығы	1	2	1	1

Ауыл шаруашылығы жануарларын жаюдың және айдаудың маусымдық маршруттарын белгілейтін жайылымдарды пайдалану жөніндегі күнтізбелік графигі. Сонымен қатар жайылымның кезеңінің ұзақтығы:

Р/с			Таулы аймаққа малды айдап шығару мерзімі		Таулы аймақтан малды түсіру мерзімі		Ескертпе	
1			Сәуір-мамыр		Тамыз-қыркүйек			
			Мал басы мен қажетті жайылымдық жер көлемі, гектар					
			Жылқы		Қажетті жайылым, гектар	Ірі қара мал		
			Барлығы	Бордақы		Барлығы	Бордақы	
1	2	3	4	5	6	7		
1	Зертас		563	150	6	2478	3077	210
2	Жаңа күш		465	12	6	2718	412	25
	Барлығы	3910	1028	162	6	5196	3489	235
Нормасы, гектар	Қажетті жайылым, гектар	Ұсақ мал		Нормасы, гектар	Қажетті жайылым, гектар	Жалпы қажет жайылым жер көлемі, гектар	Елді мекендердің жалпы жайылыммен, қажетті жайылымның айырмасы, (+,-)	
		Барлығы	Бордақы					
8	9	10		11	12	13	14	
5	14335	5737	400	1	5337	22150		
5	1935	6416	30	1	6386	11039		
5	16270	12153	430	1	11723	33189	-29279	

Төлеби ауданы, Зертас ауылдық округі бойынша жайылым құқықтық белгілейтін құжаттар негізінде жер санаттары, жер учаскелерінің меншік иелері және жер пайдаланушылар бөлінісінде әкімшілік-аумақтық бірлік аумағында жайылымдардың орналасу схемасы (қартасы)



**Жер санаттары:**

округтің барлық жер көлемі: 8861 гектар

Елді мекен жері- 3579 гектар, о.і жайылым - 3017 гектар

ауыл шаруашылық жерлер: 5282 гектар

жалпы егістік: 4230 гектар

оның ішінде суғармалы жерлер: 888 гектар

көпжылдық екепелер: 159 гектар

шабындық жерлер: 0 гектар

жайылымдық жерлер: 893 гектар

(Жалпы жайылым жер көлемі 3910 гектар)

Төлеби ауданы, Зертас ауылдық округі бойынша ауыл шаруашылығы жануарларын жаюдың және айдаудың маусымдық маршруттарын белгілейтін жайылымдарды пайдалану жөніндегі күнтізбелік графигі



Шартты белгілер.

I – Елді мекен жерлері

II – Сәуір-тамыз айларында мал жайылатын жайылым

III – Тамыз-қыркүйек айларында мал жайылатын жайылым

→ Ауылшаруашылығы жануарларын жаюдың және айдаудың маусымдық маршрут белгісі

Төлеби ауданы, Зертас ауылдық округі бойынша жайылым пайдаланушылардың су тұтыну нормасына сәйкес жасалған су көздеріне қол жеткізу схемасы



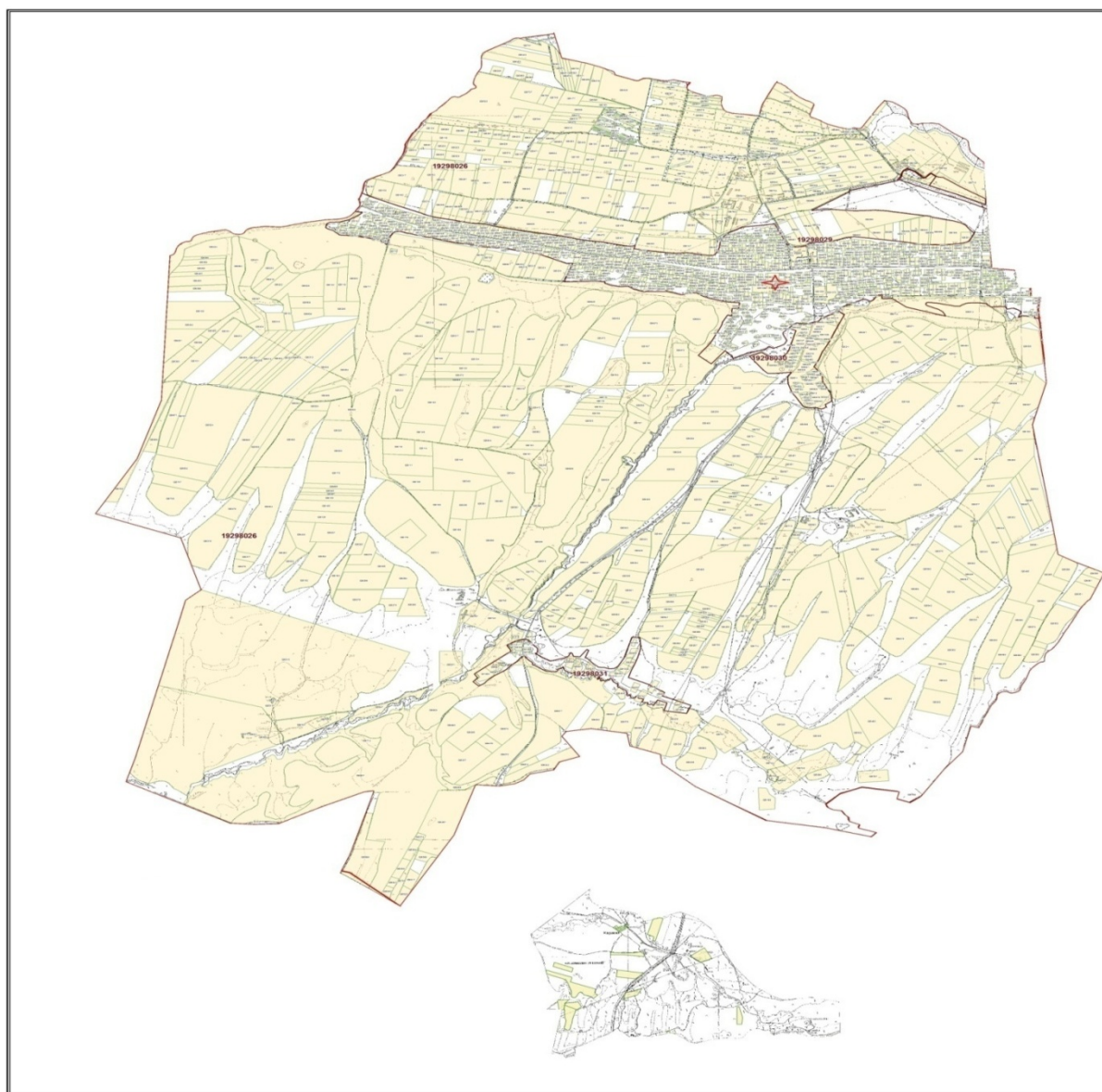


Шартты белгілер.

- Су көздері (өзендер)
- Су көздеріне қол жеткізу схемасы



Төлеби ауданы, Зертас ауылдық округі бойынша жайылым айналымдарының қолайлы схемасы және жайылымдарының сыртқы, ішкі шекаралары мен алаңдары, жайылымдық инфрақұрылым объектілері белгіленген картасы



Шартты белгілер.

I – Елді мекен жерлері

II – Сәуір-тамыз айларында мал жайылатын жайылым

III – Тамыз-қыркүйек айларында мал жайылатын жайылым



Жайылымдық инфрақұрылым объектілері (өзендер)

Төлеби ауданы, Зертас ауылдық округі бойынша жайылымы жоқ және (немесе) заңды тұлғалардың ауыл шаруашылығы жануарларының мал басын орналастыру үшін

жайылымдарды қайта бөлу және оны берілетін ауыл маңындағы және шалғайдағы жайылымдарға ауыстыру схемасы



Шартты белгілер.

-  Жайылымы жоқ тұлғаларға малын жаю үшін берілетін ауыл маңындағы жайылым
-  Жайылымы жоқ тұлғаларға малын жаю үшін берілетін шалғайдағы жайылым

13. Киелітас ауыл округі

Орталығы - Достық ауылы.

Елді мекендері - Сұлтан рабат, Достық, Ақайдар, Киелітас

Халық саны - 12661 адам.

Округтің барлық жер көлемі - 15038 гектар.

Елді мекен жері -5536 гектар, о.і жайылым- 1913 гектар,

ауыл шаруашылық жер - 9502 гектар;

жалпы егістік - 6874 гектар;

суғармалы жер - 825 гектар;

көп жылдық екпелер - 104 гектар;

жайылым жер - 2524 гектар;

шабындық жер - 0 гектар.

(жалпы жайылым жер - 4437 гектар)

Елді мекен бойынша ауыл шаруашылығы жануарлары мал басының саны туралы деректер

Р/с	Елді мекен атауы	Түйе	Ірі қара мал	Жылқы	Ұсақ мал
1	Киелітас	-	1238	383	4981
2	Достық	-	1154	233	1863
3	Ақайдар	-	703	276	2219
4	Султанрабат	-	1861	424	2350
	Барлығы	-	4956	1316	11413

Ветеринариялық-санитариялық мекемелер туралы деректер:

К/с	Елді мекен	Ветеринариялық станциялар	Ұсақ малдарды шомылдыру	Жасанды ұрықтандыру пунктері	Биотермиялық шұңқырлар
1	Киелітас	-	1	1	1
2	Достық	1	-	1	-
3	Ақайдар	-	-	-	1
4	Султанрабат	-	-	-	-
	Барлығы	1	1	2	2

Ауыл шаруашылығы жануарларын жаюдың және айдаудың маусымдық маршруттарын белгілейтін жайылымдарды пайдалану жөніндегі күнтізбелік графигі. Сонымен қатар жайылымның кезеңінің ұзақтығы:

Р/с			Таулы аймаққа малды айдап шығару мерзімі	Таулы аймақтан малды түсіру мерзімі	Ескертпе		
1			Сәуір-мамыр	Тамыз-қыркүйек			
№	Ауыл округтері саны	Елді мекендегі жалпы жайылымның жер көлемі, гектар	Мал басы мен қажетті жайылымдық жер көлемі, гектар				
			Жылқы		Нормасы, гектар	Ірі қара мал	
			Барлығы	Бордақы		Қажетті жайылым, гектар	Барлығы

1	2	3	4		5	6	7	
1	Киелітас		383	138	6	1470	1238	110
2	Достық		233	88	6	870	1154	102
3	Ақайдар		276	123	6	918	703	92
4	Султанрабат		424	155	6	1614	1861	191
	Барлығы	4437	1316	504	6	4872	4956	495
Нормасы, гектар	Қажетті жайылым, гектар	Ұсақ мал		Нормасы, гектар	Қажетті жайылым, гектар	Жалпы қажет жайылым жер көлемі, гектар	Елді мекендердің жалпы жайылыммен, қажетті жайылымның айырмасы, (+,-)	
		Барлығы	Бордақы					
8	9	10		11	12	13	14	
5	5640	4981	456	1	4525	11635		
5	5260	1863	315	1	1548	7678		
5	3055	2219	245	1	1974	5947		
5	8350	2350	355	1	1995	11959		
5	22305	11413	1371	1	10042	37219	-32782	

Төлеби ауданы, Киелітас ауылдық округі бойынша жайылым құқықтық белгілейтін құжаттар негізінде жер санаттары, жер учаскелерінің меншік иелері және жер пайдаланушылар бөлінісінде әкімшілік-аумақтық бірлік аумағында жайылымдардың орналасу схемасы (қартасы)





**Жер санаттары:**

округтің барлық жер көлемі: 15038 гектар.

Елді мекен жері -5536 гектар, о.і жайылым- 1913 гектар,

ауыл шаруашылық жерлер: 9502 гектар

жалпы егістік: 6874 гектар

оның ішінде суғармалы жерлер: 825 гектар

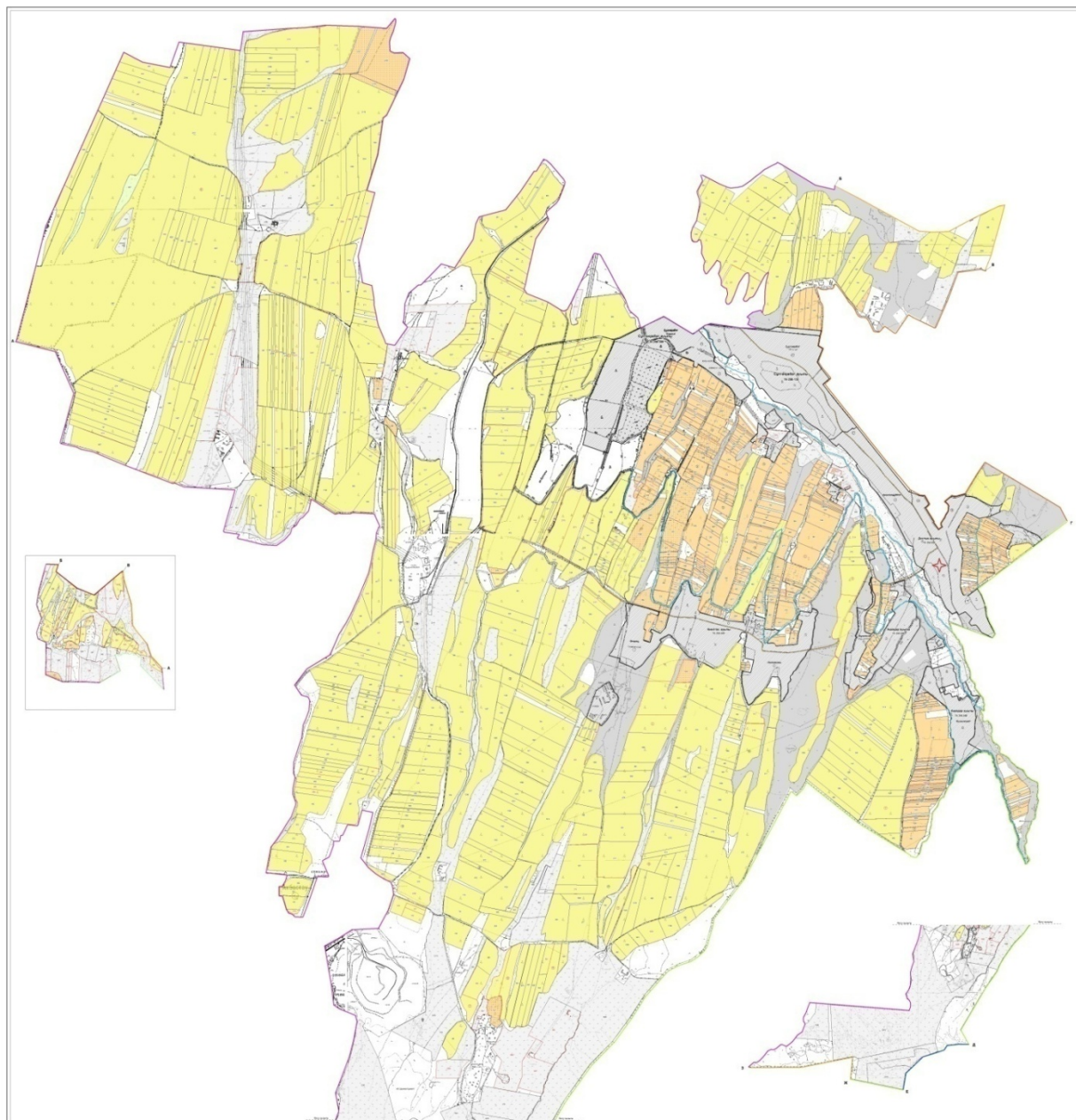
көпжылдық екпелер: 104 гектар

шабындық жерлер: 0 гектар

жайылымдық жерлер: 2524 гектар

(Жалпы жайылым жер көлемі 4437 гектар)

Төлеби ауданы Киелітас ауылдық округі бойынша ауыл шаруашылығы жануарларын жаюдың және айдаудың маусымдық маршруттарын белгілейтін жайылымдарды пайдалану жөніндегі күнтізбелік графигі



Шартты белгілер.

I – Елді мекен жерлері

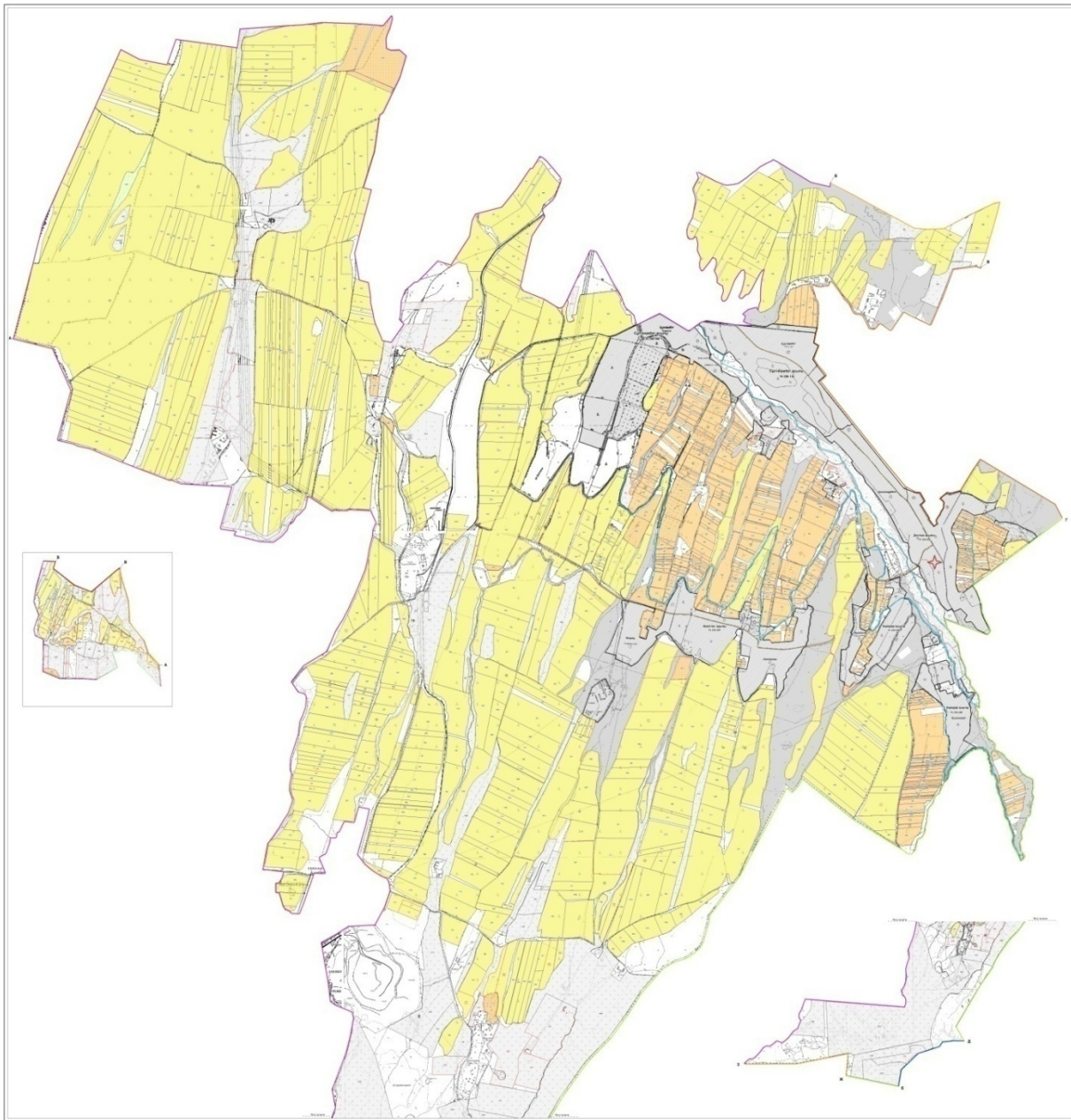
II – Сәуір-тамыз айларында мал жайылатын жайылым

III – Тамыз-қыркүйек айларында мал жайылатын жайылым

→ Ауылшаруашылығы жануарларын жаюдың және айдаудың маусымдық маршрут белгісі

Төлеби ауданы, Киелітас ауылдық округі бойынша жайылым пайдаланушылардың су тұтыну нормасына сәйкес жасалған су көздеріне қол жеткізу схемасы





Шартты белгілер.

- Су көздері (өзендер)
- Су көздеріне қол жеткізу схемасы

Төлеби ауданы, Киелітас ауылдық округі бойынша жайылым айналымдарының қолайлы схемасы және жайылымдарының сыртқы, ішкі шекаралары мен алаңдары, жайылымдық инфрақұрылым объектілері белгіленген картасы



Шартты белгілер.

I – Елді мекен жерлері

II – Сәуір-тамыз айларында мал жайылатын жайылым

III – Тамыз-қыркүйек айларында мал жайылатын жайылым

■ Жайылымдық инфрақұрылым объектілері (өзендер)

Төлеби ауданы, Киелітас ауылдық округі бойынша жайылымы жоқ және (немесе) заңды тұлғалардың ауыл шаруашылығы жануарларының мал басын орналастыру үшін жайылымдарды қайта бөлу және оны берілетін ауыл маңындағы және шалғайдағы жайылымдарға ауыстыру схемасы





**Шартты белгілер.**

- Жайылымы жоқ тұлғаларға малын жаю үшін берілетін ауыл маңындағы жайылым
- Жайылымы жоқ тұлғаларға малын жаю үшін берілетін шалғайдағы жайылым