

## **Келес ауданының жайылымдарды басқару және оларды пайдалану жөніндегі 2022-2023 жылдарға арналған жоспарын бекіту туралы**

Түркістан облысы Келес аудандық мәслихатының 2022 жылғы 28 желтоқсандағы № 22-188-VII шешімі

Қазақстан Республикасының 2001 жылғы 23 қаңтардағы "Қазақстан Республикасындағы жергілікті мемлекеттік басқару және өзін-өзі басқару туралы" Заңының 6 бабының 1 тармағының 15) тармақшасына және Қазақстан Республикасының 2017 жылғы 20 ақпандағы "Жайылымдар туралы" Заңының 8 бабының 1) тармақшасына сәйкес, Келес аудандық мәслихаты ШЕШТІ:

1. Келес ауданының жайылымдарды басқару және оларды пайдалану жөніндегі 2022-2023 жылдарға арналған жоспары қосымшаға сәйкес бекітілсін.

2. "Келес аудандық мәслихат аппараты" мемлекеттік мекемесі Қазақстан Республикасының заңнамасында белгіленген тәртіппен:

1) осы мәслихат шешімі қол қойылған күнінен бастап күнтізбелік жиырма күн ішінде электронды түрде қазақ және орыс тілдерінде "Қазақстан Республикасының Заңнама және құқықтық ақпарат институты" шаруашылық жүргізу құқығындағы республикалық мемлекеттік кәсіпорнына Қазақстан Республикасы нормативтік құқықтық актілерінің эталондық бақылау банкіне ресми жариялау және енгізу үшін жолданылуын;

2) осы шешімді оның ресми жарияланғаннан кейін Келес аудандық мәслихатының интернет-ресурсына орналастырылуын қамтамасыз етсін.

3. Осы шешім алғашқы ресми жарияланған күнінен кейін күнтізбелік он күн өткен соң қолданысқа енгізіледі.

*Аудандық мәслихат хатшысы*

*А.Тотиков*

Келес аудандық мәслихатының

2022 жылғы "\_\_\_" \_\_\_\_\_

№ \_\_\_\_\_ шешіміне

қосымша

## **Келес ауданының жайылымдарды басқару және оларды пайдалану жөніндегі 2022-2023 жылдарға арналған жоспары**

Осы Келес ауданы бойынша 2022-2023 жылдарға арналған жайылымдарды басқару және оларды пайдалану жөніндегі жоспар (бұдан әрі - Жоспар) Қазақстан Республикасының 2017 жылғы 20 ақпандағы "Жайылымдар туралы", 2001 жылғы 23 қаңтардағы "Қазақстан Республикасындағы жергілікті мемлекеттік басқару және өзін-өзі басқару туралы" Заңдарына, Қазақстан Республикасы Премьер-Министрінің

орынбасары-Қазақстан Республикасы Ауыл шаруашылығы министрінің 2017 жылғы 24 сәуірдегі № 173 "Жайылымдарды ұтымды пайдалану қағидаларын бекіту туралы" бұйрығына (Қазақстан Республикасының Әділет министрлігінде 28 сәуір 2017 жылы № 15090 тіркелген), Қазақстан Республикасы Ауыл шаруашылығы министрінің 2015 жылғы 14 сәуірдегі № 3-3/332 "Жайылымдардың жалпы алаңына түсетін жүктеменің шекті рұқсат етілетін нормасын бекіту туралы" (Қазақстан Республикасының Әділет министрлігінде 15 мамыр 2015 жылы № 11064 тіркелген) бұйрығына сәйкес әзірленді.

Жоспар жайылымдарды тиімді пайдалану, жем-шөпке қажеттілікті тұрақты қамтамасыз ету және жайылымдардың тозу процестерін болғызбау мақсатында қабылданады.

Жоспар мазмұны:

1) құқық белгілейтін құжаттар негізінде жер санаттары, жер учаскелерінің меншік иелері және жер пайдаланушылар бөлінісінде әкімшілік-аумақтық бірлік аумағында жайылымдардың орналасу схемасы (картасы);

2) жайылым айналымдарының қолайлы схемалары;

3) жайылымдардың, оның ішінде маусымдық жайылымдардың сыртқы және ішкі шекаралары мен алаңдары, жайылымдық инфрақұрылым объектілері белгіленген картасы;

4) жайылым пайдаланушылардың су тұтыну нормасына сәйкес жасалған су көздеріне (көлдерге, өзендерге, тоғандарға, апандарға, суару немесе суландыру каналдарына, құбырлы немесе шахталы құдықтарға) қол жеткізу схемасы;

5) жайылымы жоқ жеке және (немесе) заңды тұлғалардың ауыл шаруашылығы жануарларының мал басын орналастыру үшін, жайылымдарды қайта бөлу және оны берілетін жайылымдарға ауыстыру схемасы;

6) ауылдық округ маңында орналасқан жайылымдармен қамтамасыз етілмеген жеке және (немесе) заңды тұлғалардың ауыл шаруашылығы жануарларының мал басын шалғайдағы жайылымдарға орналастыру схемасы;

7) ауыл шаруашылығы жануарларын жаюдың және айдаудың маусымдық маршруттарын белгілейтін жайылымдарды пайдалану жөніндегі күнтізбелік графигі;

8) тиісті әкімшілік-аумақтық бірлікте жайылымдарды ұтымды пайдалану үшін қажетті өзге де талаптарды қамтуға тиіс.

Жоспар жайылымдарды геоботаникалық зерттеп-қараудың жай-күйі туралы мәліметтер, ветеринариялық-санитариялық мекемелер туралы деректер, иелерін-жайылым пайдаланушыларды, жеке және (немесе) заңды тұлғаларды көрсете отырып, ауыл шаруашылығы жануарлары мал басының саны туралы деректер, ауыл шаруашылығы жануарларының түрлері мен жыныстық жас топтары бойынша қалыптастырылған үйірлердің, отарлардың, табындардың саны туралы деректер, шалғайдағы жайылымдарда жаю үшін ауыл шаруашылығы жануарларының мал басын қалыптастыру туралы мәліметтер, екпе және аридтік жайылымдарда ауыл

шаруашылығы жануарларын жаю ерекшеліктері, малды айдап өтуге арналған сервитуттар туралы мәліметтер, мемлекеттік органдар, жеке және (немесе) заңды тұлғалар берген өзге де деректер ескеріле отырып қабылданды.

Келес ауданының барлық жер көлемі 345129 гектарды құрайды. Барлық ауыл шаруашылығы алқаптарының жиынтығы 236049 гектар, оның ішінде егістік жерлер 23906 гектар, оның ішінде суармалы егістік 20765 гектар, көпжылдық екпе ағаштары 374 гектар, тыңайған жер 2882 гектар, шабындық жерлер жоқ, жайылымдық 208499 гектар, өзгеде жерлер 388 гектар.

Жер санаттары бойынша:

ауыл шаруашылық мақсаттары бойынша пайдаланатын жерлер 236049 гектар;

елді мекендердің жерлері 63759 гектар;

өнеркәсіп, көлік, байланыс, қорғаныс және ауыл шаруашылық емес басқа мақсаттарда пайдаланатын жерлер 1624 гектар;

ерекше қорғаудағы табиғи аумақтардың жерлері 2906 гектар;

су қорының жерлері 952 гектар;

босалқы жерлер 39839 гектар;

Әкімшілік-аумақтық бөлініс бойынша Келес ауданында 11 ауылдық округтер, 1 ауыл, 83 ауылдық елді-мекендер орналасқан.

Мазмұны:

1. Табиғаты

2. Климаты

3. Гидрографиясы

4. Ауыл шаруашылығы

Табиғаты:

Ауданның жері негізінен төбелі, қырқалы жазықты келеді. Жер қойнауында құм, саз балшығы және шипалы минералды сулары бар. Ауданның Оңтүстік-шығысынан Келес, Құркелес өзендері ағып өтеді. Аудан жерінің басым бөлігі төбелер мен жазықтықтардан құралған. Біртіндеп батысқа және оңтүстік-батысқа қарай теңіз деңгейінен 240-400 метрге дейін төмендейді. Шығысында бұл төбелер 600-800 метрге дейін көтеріледі.

Климаты:

Келес ауданының климаты континенттік, қысы жұмсақ, жазы ыстық, қуаң. Атмосфералық жауын-шашындардың орташа жылдық мөлшері 80-300 мм-ге дейін жетеді. Жауын-шашынның көбі көктем айларына тиесілі. Ауаның жылдық температурасы қаңтарда 2-3 С, шілдеде +34+38 С болады. Кейде құмды шөлді аймақтарда +40+45 С дейін барады.

Аудан аумағы табиғи ауа райына байланысты шөлейтті және тауалды аймағында орналасқан. Аймақта егін шаруашылығында бидай, қырықжапырақ, қызылша, шалқан,

сарымсақ, қартоп, сәбіз, пияз және бау-бақша, жүзім өсіру өркендесе, сонымен қатар динамикалық түрде жылыжай шаруашылықтары дамыған.

#### Гидрографиясы:

Ауданның су қоры жер беті мен жер асты суларынан тұрады. Келес ауданы аумағындағы су жүйелерінің жалпы саны 147 дана, ұзындығы 641,3 шақырым, су қорғау белдеуі 834,75 га, қашыртқылар 144 бірлік, ұзындығы 393,6 шақырым, су қорғау белдеуі 593,6 га. Ағын су жүйелері арқылы аудандағы суармалы жерлер ағын сумен қамтамасыз етіледі. Келес ауданы арқылы Келес және Құркелес өзендері ағып өтеді.

Келес өзені ұзындығы 241 шақырым, оның ішінде аудан аумағынан 55 шақырымы өтеді. Қаржантаудың батыс беткейімен Қазығұрт тауынан бастау алады да, Шардара су бөгеніне келіп құяды. Келес өзеніне 10 шақты су тармақтары құяды. Өзенге іргелес орналасқан ауылдық округтерінің саны 6, бөгеттердің жалпы саны 6. Келес өзені арқылы 30 мың гектар егістік жер суландырылады.

Құркелес өзені ұзындығы 95 шақырым, оның ішінде аудан аумағынан 83 шақырымы өтеді. Сарыағаш ауданы Құркелес ауылдық округі аумағынан бастау алады да, Тегісшіл ауылдық округі, Келес ауданы аумағынан Біртілек, Ошақты, және Бірлік ауылдық округтерін қиып өтіп Сырдария өзеніне құяды. Құркелес өзеніне 8 шақты су тармақтары құяды. Өзенге іргелес орналасқан ауылдық округтерінің саны 5. Құркелес өзені арқылы 18 мың гектар егістік жер суландырылады.

Егін шаруашылығы Келес және Құркелес өзендері аңғарларында және өзендер арасындағы жазықты суайырықта жақсы дамыған. Сондай-ақ аудан аумағында Шошым, Ошақты, Бесабдал, Оймауыт, Боз су, Ащысай сияқты ірі каналдар және Ақылбексай су қоймасы бар. Осы каналдар арқылы егістік жерлер сумен қамтылады.

#### Ауыл шаруашылығы:

Барлық ауыл шаруашылығына жарамды жерінің аумағы 236049 гектар. Оның ішінде егістік жерлер 23906 гектар, оның ішінде суармалы егістік 20765 гектар, көпжылдық екпе ағаштары 374 гектар, тыңайған жер 2882 гектар, шабындық жерлер жоқ, жайылымдық 208499 гектар, өзгеде жерлер 388 гектар.

Келес ауданы бойынша ірі қара 63959, қой-ешкі 369724, жылқы 22254, түйе 322 басқа жетті.

Келес ауданындағы ауыл және ауылдық округтері бойынша мал басының саны, табиғи жайылымының көлемі және табиғи жайылымды қажет ететін көлемі туралы мәлімет:

Р/с	Ауылдық округ атауы	Түйе	Жылқы	Оның ішінде	Табиғи жайылымды қажет ететіні
				Қолда ұсталатыны	
1	2	3	4	5	6
1	Ақтөбе	46	4268	439	3875
2	Алпамыс батыр	0	605	178	427

3	Бірлік	0	4165	493	3672	
4	Біртiлек	0	1621	615	1006	
5	Бозай	0	1978	245	1733	
6	Жүзімдік	0	707	199	508	
7	Бірлесу	0	580	140	440	
8	Жамбыл	0	3145	99	3046	
9	Ошақты	97	2600	545	2152	
10	Қошқарата	179	1840	427	1592	
11	Ұшқын	0	745	195	550	
	барлығы	322	22254	3575	19001	
Ірі қара мал		Оның ішінде	Табиғи		Оның ішінде	Табиғи
		Қолда ұсталатыны	жайылымды қажет ететіні	Ұсақ мал	Қолда ұсталатыны	жайылымды қажет ететіні
7		8	9	10	11	12
13946		2461	11485	36810	7623	29187
4006		1112	2894	4889	745	4144
4107		485	3622	83215	7137	76078
7961		3379	4582	10408	2783	7625
3007		129	2878	67886	651	67235
3145		655	2490	12600	410	12190
2853		558	2295	2856	350	2506
4720		210	4510	82072	1710	80362
9976		1168	8808	35434	3101	32333
7200		1235	5965	28500	1617	26883
3038		502	2536	5054	701	4353
63959		11894	52065	369724	26828	342896

### Төрт түлік малды жайылымдық жерлермен қамтылу деңгейі:

№	Ауылдық округ атауы	Ауылдық округтердегі жалпы жайылымның жер көлемі, гектар	Мал басы мен қажетті жайылымдық жер көлемі, гектар				
			Түйе	Жылқы	Нормасы, гектар	Қажетті жайылым, гектар	Ірі қара мал
1	2	3	4	5	6	7	8
1	Ақтөбе	11370	46	3875	7	27447	11485
2	Алпамыс батыр	1029	0	427	7	2989	2894
3	Бірлік	98124	0	3672	7	25704	3622
4	Біртiлек	8036	0	1006	7	7042	4582
5	Бозай	62078	0	1733	7	12131	2878
6	Жүзімдік	4199	0	508	7	3556	2490
7	Бірлесу	909	0	440	7	3080	2295

8	Жамбыл	76787	0	3046	7	21322	4510
9	Ошақты	14282	97	2152	7	15743	8808
10	Қошқарата	10001	179	1592	7	12397	5965
11	Ұшқын	1267	0	550	7	3850	2536
		288082	322	19001	7	135261	52065
Нормасы, гектар	Қажетті жайылым, гектар	Ұсақ мал	Нормасы, гектар	Қажетті жайылым, гектар	Жалпы қажет жайылым жер көлемі	Аудандағы жалпы жайылыммен, қажетті жайылымның айырмасы (+/-)	
9	10	11	12	13	14	15	
6	55128	29187	2	5837,4	88412,4	-77042,4	
6	13891,2	4144	2	828,8	17709	-16680	
6	17385,6	76078	2	15215,6	58305,2	+39818,8	
6	21993,6	7625	2	1525	30560,6	-22524,6	
6	13814,4	67235	2	13447	39392,4	-22685,6	
6	11952	12190	2	2438	17946	-13747	
6	11016	2506	2	501,2	14597,2	-13688,2	
6	21648	80362	2	16072,4	59042,4	+17744,6	
6	42278,4	32333	2	6466,6	64488	-50206	
6	28632	26883	2	5376,6	46405,6	-36404,6	
6	12172,8	4353	2	870,6	16893,4	-15626,4	
6	249912	342896	2	68579,2	453752,2	-165670,2	

Жұртшылық шаруашылық малдарына қызмет көрсететін ветеринариялық-санитарлық объектілер: ветеринариялық станциялар - 11, ұсақ малдарды шомылдыру орындары - 21, жасанды ұрықтандыру пунктері - 7, биотермиялық шұңқырлар саны - 9 туралы мәлімет.

Ветеринариялық-санитариялық мекемелер туралы деректер:

№	Ауылдық округтер	Ветеринариялық станциялар	Ұсақ малдарды шомылдыру орындары	Жасанды ұрықтандыру пунктері	Биотермиялық шұңқырлар
1	Ақтөбе	1	2	1	1
2	Алпамыс батыр	1	1	1	1
3	Бірлік	1	3	-	1
4	Біртілек	1	1	1	2
5	Бозай	1	1		-
6	Жүзімдік	1	-	1	1
7	Бірлесу	1	1	1	1
8	Жамбыл	1	6	-	-
9	Ошақты	1	2	1	-
10	Қошқарата	1	3	1	1
11	Ұшқын	1	1	-	1
Барлығы		11	21	7	9

Жайылым жерлердің құрғақ массасының орташа түсімділігі 5,3 центнер/гектарына, азықтық бірлігі 3,1 центнер/гектарына.

Табиғи жем-шөп алқаптарындағы жайылымдардың түсімділігі (центнер/гектарына) мен азықтық бірлігіне баға беру төмендегі көрсеткіштермен жүргізілді.

Жайылымды маусымдық пайдалану ұсынысы	Азықтық бірлік бойынша жайылым сапасының өнімділігі (центнер/гектарына)				
	жақсы	ортадан жоғары	орта	ортадан төмен	жаман
1	2	3	4	5	6
Көктемгі-жаздық, күздік-жаздық	11,0 жоғары	7,0-11,0	4,0-6,9	2,0-3,9	2,0 төмен
Көктемдік	7,5 жоғары	5,5-7,5	3,0-5,4	1,5-2,9	1,5 төмен
Күздік	3,0-4,0	2,0-2,9	1,0-1,9	-	1,0 төмен
Көктемдік-күздік	Екі маусым бойынша бағаланады, көктемдік-күздік				

Жем-шөп қорының құнарлығы төмендегі көрсеткіштер бойынша бағаланады:

Жайылымды маусымдық пайдалану ұсынысы	Жем-шөптің құнарлығы (100 килограмм құрғақ шөптегі азықтық бірліктің көлемі)		
	жақсы	орта	жаман
1	2	3	4
Көктемдік	68-ден жоғары	51-69	51-ден төмен
Көктемгі-жаздық, күздік-жаздық	50-ден жоғары	40-50	40-тан төмен
Күздік	40-тан жоғары	30-40	30-дан төмен

### Қорытынды

Келес ауданында жалпы жайылымдық жерлер 208499 гектарды құрайды, Қазақстан Республикасы Ауыл шаруашылығы министрлігінің 2015 жылдың 14 сәуірдегі № 3-3/332 "Жайылымның жалпы алаңы жүктемесінің, шекті рұқсат етілетін нормасын бекіту туралы" бұйрығына сәйкес, мал басына шаққандағы жайылымды есептей келе барлығы 165670,2 гектар жайылым жер учаскесі қажет екендігі анықталды.

Аудан бойынша барлығы 456259 бас (63959 ірі қара, 22254 жылқы, 369724 уақ мал, 322 түйе) көлемі 288082 гектар жайылымды пайдаланады, осы көрсетілген малдардың ішінде барлығы 42297 бас (11894 ірі қара, 3575 жылқы, 26828 уақ мал) мал бір орында, қоралық жағдайда ұсталып, бордақыланады.

Жоғарыда көрсетілгендердің негізінде Келес ауданында жалпы 414284 бас малға көлемі – 165670,2 гектар жайылым жер жеткіліксіз екендігі анықталды.

Келес ауданындағы жайылымдық жердің жеткіліксіздігін шешу үшін, жайылымдық жерлерге түсетін жүктемені азайтып, күзгі егіндік жиналған соң босаған егістік алқаптарға жаю, мал өсіруді жайылымдық -қоралық жүйеден жайылымды қажет етпейтін мал өсіру жүйесіне (қорада ұстап бағу, бордақылау) ауыстыру қажет.

### Ұсыныс

Қазақстан Республикасы Ауыл шаруашылығы министрлігінің 2015 жылдың 14 сәуіріндегі № 3-3/332 "Жайылымның жалпы алаңы жүктемесінің, шекті рұқсат етілетін нормасын бекіту туралы" бұйрығында мал басына белгіленген жайылымның шекті мөлшерін тұрғылықты жерге байланысты қайта есептеу ұсынылады.

Қосымшада ауылдық округтері бөлінісінде мәліметтер, схемалар мен карталар:

- 1-қосымша-Ақтөбе ауылдық округі
- 2-қосымша-Алпамыс батыр ауылдық округі
- 3-қосымша-Бірлік ауылдық округі
- 4-қосымша-Біртілек ауылдық округі
- 5-қосымша-Бозай ауылдық округі
- 6-қосымша-Жүзімдік ауылдық округі
- 7-қосымша-Бірлесу ауылдық округі
- 8-қосымша-Жамбыл ауылдық округі
- 9-қосымша- Ошақты ауылдық округі
- 10-қосымша-Қошқарата ауылдық округі
- 11-қосымша-Ұшқын ауылдық округі

1. Ақтөбе ауылдық округі

Орталығы–Қызыләскер ауылы.

Елді мекендері-Жуантөбе, М.Горкий, Жана дәуір, Ынтымақ, Көгертү, Қызыләскер, Ақжар, Қаратөбе, Көкбұлақ, Ғ.Мұратбаев, Қияжол, Құйған, Бозсу, Ескіқорған.

Халық саны-24508 адам.

Округтің жалпы жер көлемі-15471 гектар.

Оның ішінде:

ауыл шаруашылық жерлер-13107 гектар;

жалпы егістік жерлер-3596 гектар;

жайылым жерлер-9454 гектар;

Елді мекендер бойынша ауыл шаруашылығы жануарлары мал басының саны туралы деректер:

№	Елді мекендер	Түйе	Жылқы	Ірі кара мал	Ұсақ мал
1	Жуантөбе	-	175	776	3364
2	М.Горький	-	236	619	4274
3	Жанадәуір	-	174	1048	2984
4	Ынтымақ	29	411	1367	3751
5	Көгертү	-	81	401	1360
6	Қызыләскер	-	482	1269	6735
7	Ақжар	-	38	646	1453
8	Қаратөбе	-	546	1092	2947
9	Көкбұлақ	17	149	763	1768
10	Ғ.Мұратбаев	-	1382	3243	2945



11	Қияжол	-	49	423	576
12	Құйған	-	305	468	275
13	Бозсу	-	141	928	1920
14	Ескіқорған	-	99	903	2458
Барлығы		46	4268	13946	36810

**Ветеринариялық-санитариялық мекемелер туралы деректер:**

№	Елді мекендер	Ветеринариялық станциялар	Ұсақ малдарды шомылдыру орындары	Жасанды ұрықтандыру пунктері	Биотермиялық шұңқырлар
1	Жуантөбе	-	-	-	-
2	М.Горький	-	-	-	-
3	Жаңадәуір	-	-	-	-
4	Ынтымақ	-	-	-	-
5	Көгертү	-	1	-	-
6	Қызыләскер	1	-	1	-
7	Ақжар	-	-	-	-
8	Қаратөбе	-	-	-	-
9	Көкбұлақ	-	-	-	1
10	Ғ.Мұратбаев	-	-	-	-
11	Қияжол	-	1	-	-
12	Құйған	-	-	-	-
13	Бозсу	-	-	-	-
14	Ескіқорған	-	-	-	-
Барлығы		1	2	1	1

Ауыл шаруашылығы жануарларын жаюдың және айдаудың маусымдық маршруттарын белгілейтін жайылымдарды пайдалану жөніндегі күнтізбелік кестесі. Жайылым кезеңінің ұзақтығы келесідей:

№	Жайылым аймаққа малдардың айдап шығарылу мерзімі	Жайылым аймаққа шығарылған малдардың қайтарылу мерзімі	Ескерту
1	Сәуір-мамыр	Тамыз-қыркүйек	

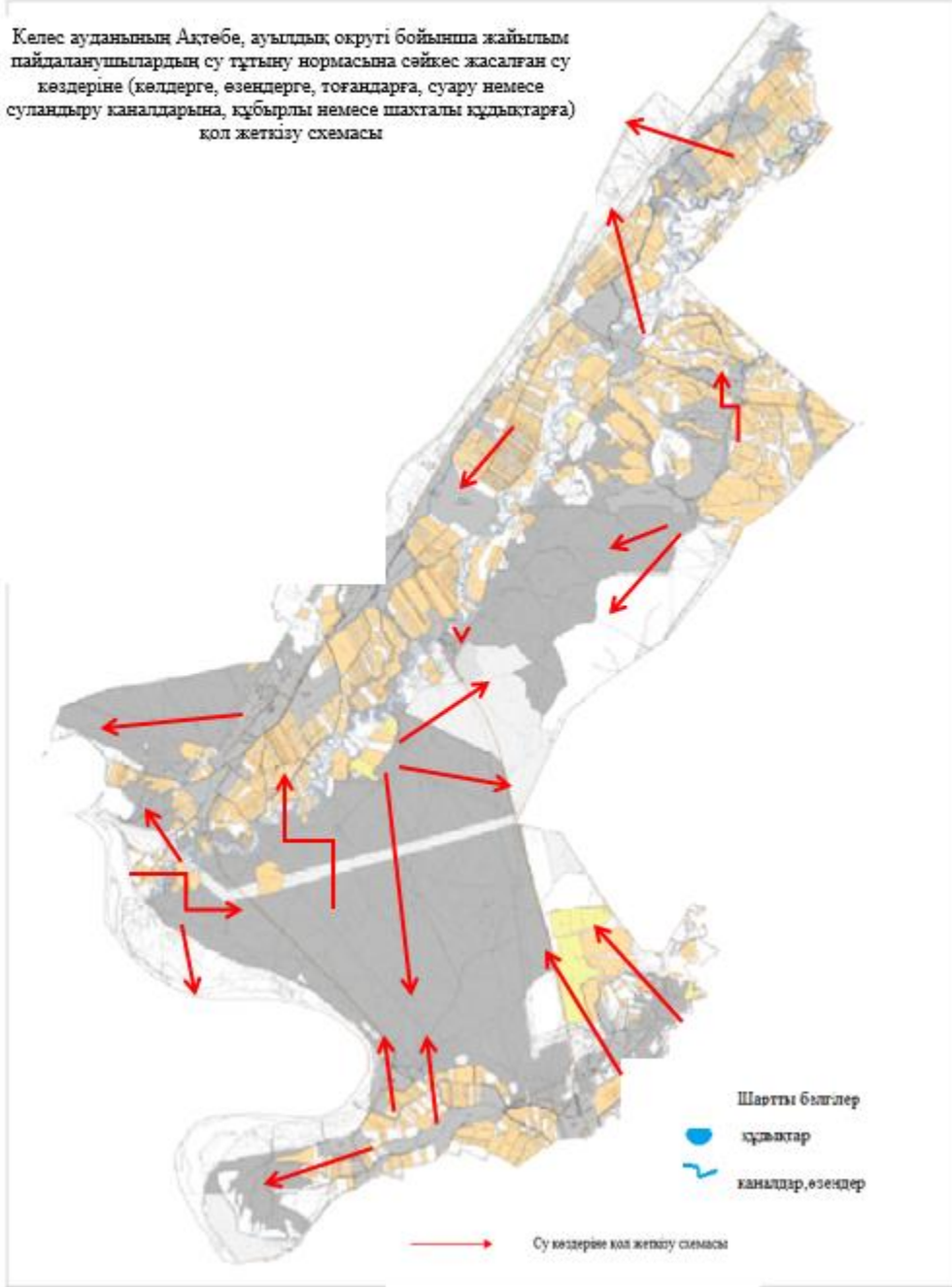
Ауыл шаруашылығы жануарларының мал басына шаққандағы жайылымның қажеттілігі туралы кестесі:

№	Елді мекендер	Елді мекендердегі жалпы жайылымның жер көлемі, гектар	Мал басы мен қажетті жайылымдық жер көлемі, гектар				
			Түйе	Жылқы	Гектар нормасы	Қажетті жайылым, гектар	Ірі кара
1	2	3	4	5	6	7	8
1	Жуантөбе	0	0	149	7	1043	650
2	М.Горький	0	0	220	7	1540	390

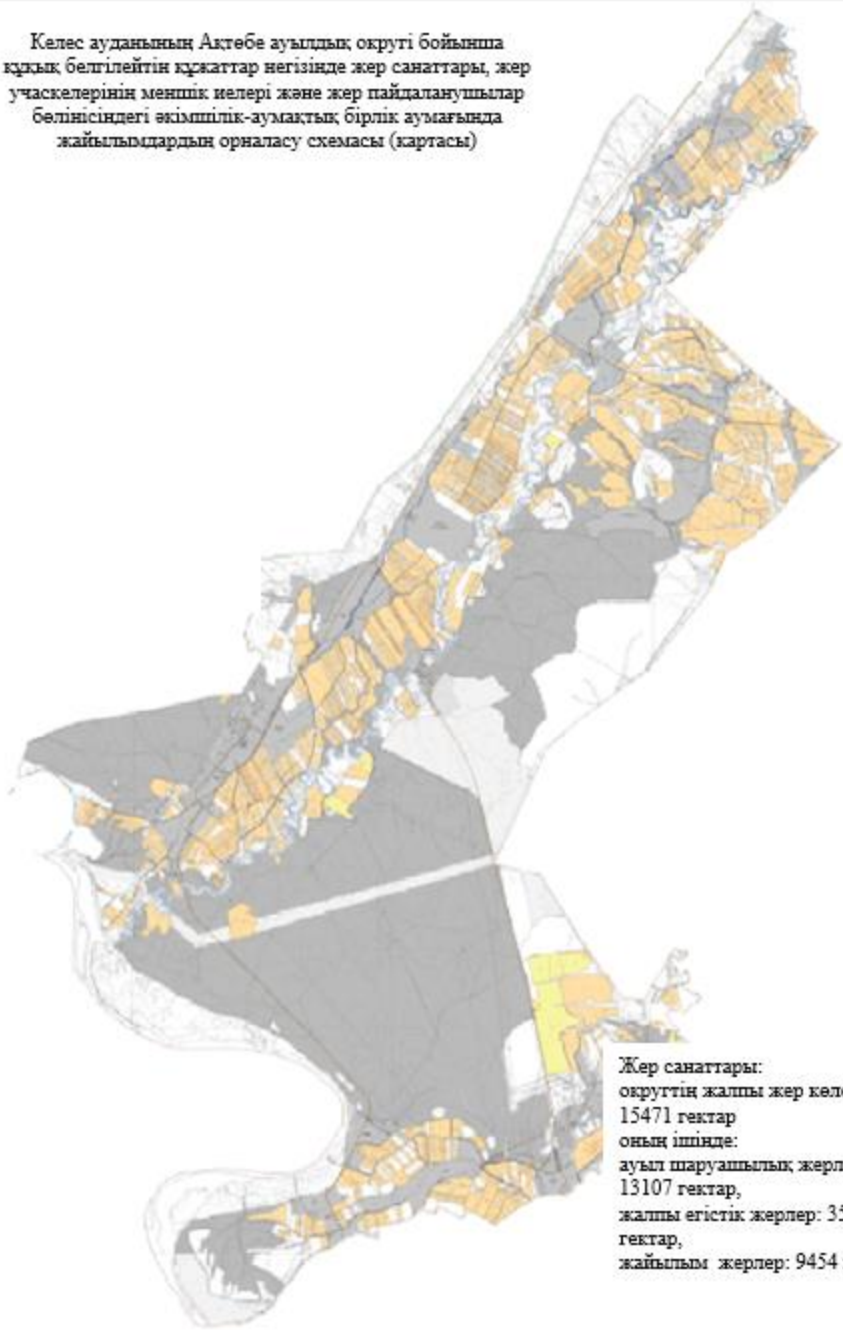
3	Жаңад әуір	0	0	150	7	1050	800
4	Ынты мақ	1275	29	395	7	2968	1123
5	Көгерт у	0	0	70	7	490	365
6	Қызыл әскер	0	0	460	7	3220	980
7	Ақжар	1786	0	30	7	210	568
8	Қаратө бе	0	0	500	7	3500	875
9	Көкбұ лақ	0	17	126	7	1001	636
10	Ғ.Мұр атбаев	900	0	1270	7	8890	2635
11	Қияжо л	1765	0	40	7	280	400
12	Құйған	1879	0	270	7	1890	413
13	Бозсу	1790	0	125	7	875	796
14	Ескіко рған	1975	0	70	7	490	854
	Барлығы	11370	46	3875	7	27447	11485

Гектар, нормасы	Қажетті жайылым, гектар	Ұсақ мал	Гектар, нормасы	Қажетті жайылым, гектар	Жалпы қажет жайылым жер көлемі, гектар	Е л д і мекендердегі жалпы жайылым мен қажетті жайылымның айырмасы, (-,+)
9	10	11	12	13	14	15
6	3120	2702	2	540,4	4703,4	4703,4
6	1872	3569	2	713,8	4125,8	4125,8
6	3840	2356	2	471,2	5361,2	5361,2
6	5390,4	2862	2	572,4	8930,8	7655,8
6	1752	1132	2	226,4	2468,4	2468,4
6	4704	6252	2	1250,4	9174,4	9174,4
6	2726,4	1254	2	250,8	3187,2	1401,2
6	4200	2256	2	451,2	8151,2	8151,2
6	3052,8	1125	2	225	4278,8	4278,8
6	12648	2365	2	473	22011	21111
6	1920	356	2	71,2	2271,2	506,2
6	1982,4	400	2	80	3952,4	2073,4
6	3820,8	900	2	180	4875,8	3085,8
6	4099,2	1658	2	331,6	4920,8	2945,8

Келес ауданының Ақтебе, ауылдық округі бойынша жайылым пайдаланушылардың су тұтыну нормасына сәйкес жасалған су көздеріне (көлдерге, өзендерге, тоғандарға, суару немесе суландыру каналдарына, құбырлы немесе шахталы құдықтарға) қол жеткізу схемасы

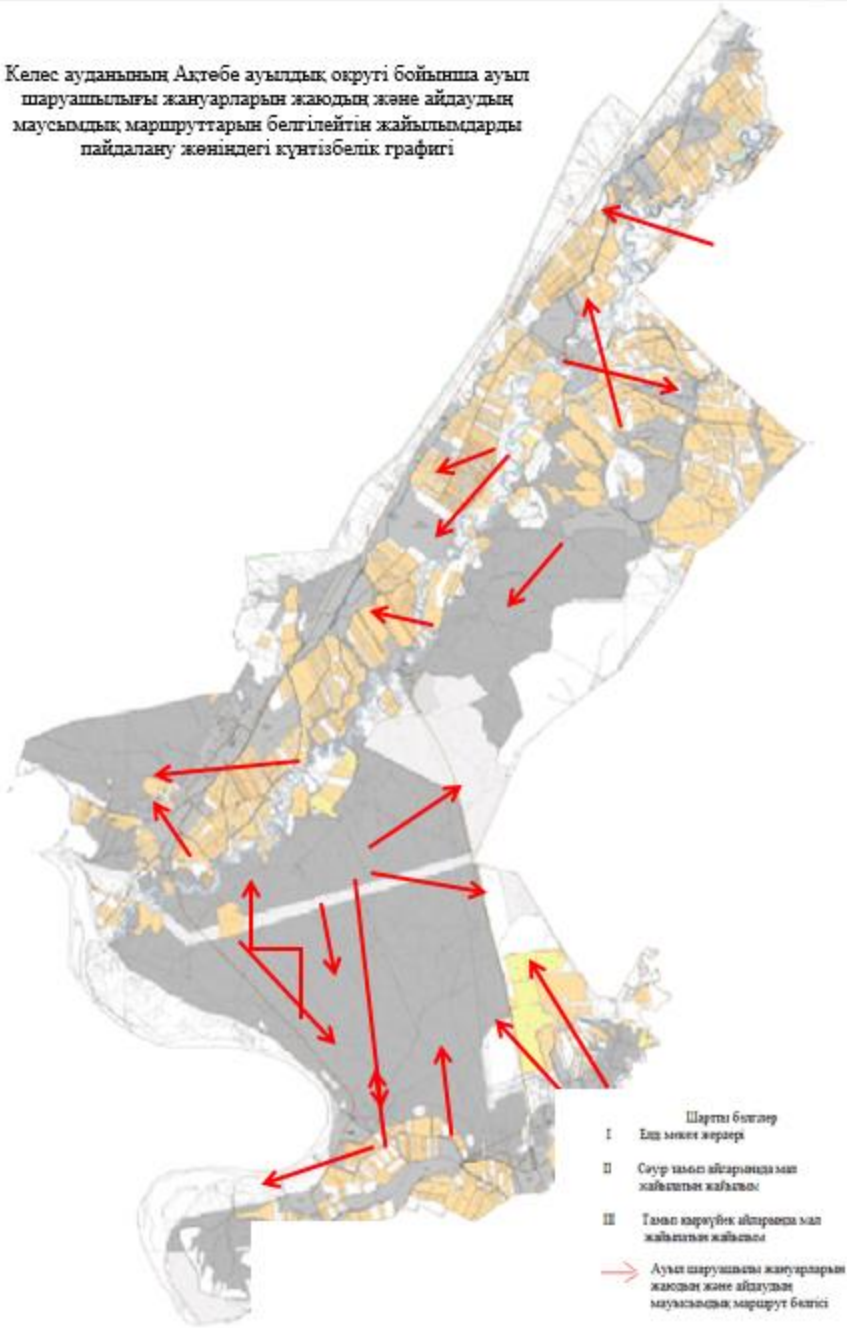


Келес ауданының Ақтөбе ауылдық округі бойынша құқық белгілейтін құжаттар негізінде жер санаттары, жер учаскелерінің меншік иелері және жер пайдаланушылар бөлінісіндегі өкімшілік-аумақтық бірлік аумағында жайылымдардың орналасу схемасы (қартасы)

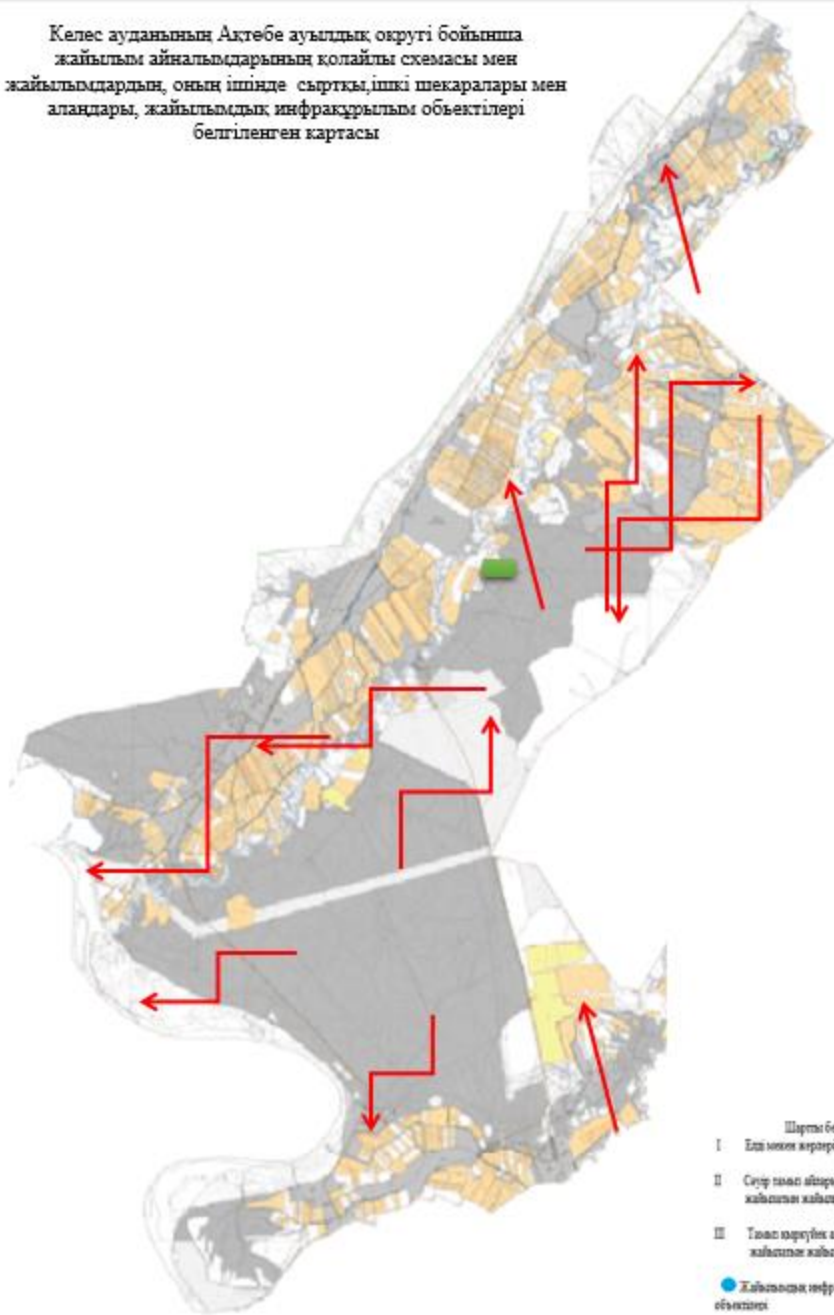


Жер санаттары:  
округтің жалпы жер көлемі:  
15471 гектар  
оның ішінде:  
ауыл шаруашылық жерлер:  
13107 гектар,  
жалпы егістік жерлер: 3596  
гектар,  
жайылым жерлер: 9454 гектар.

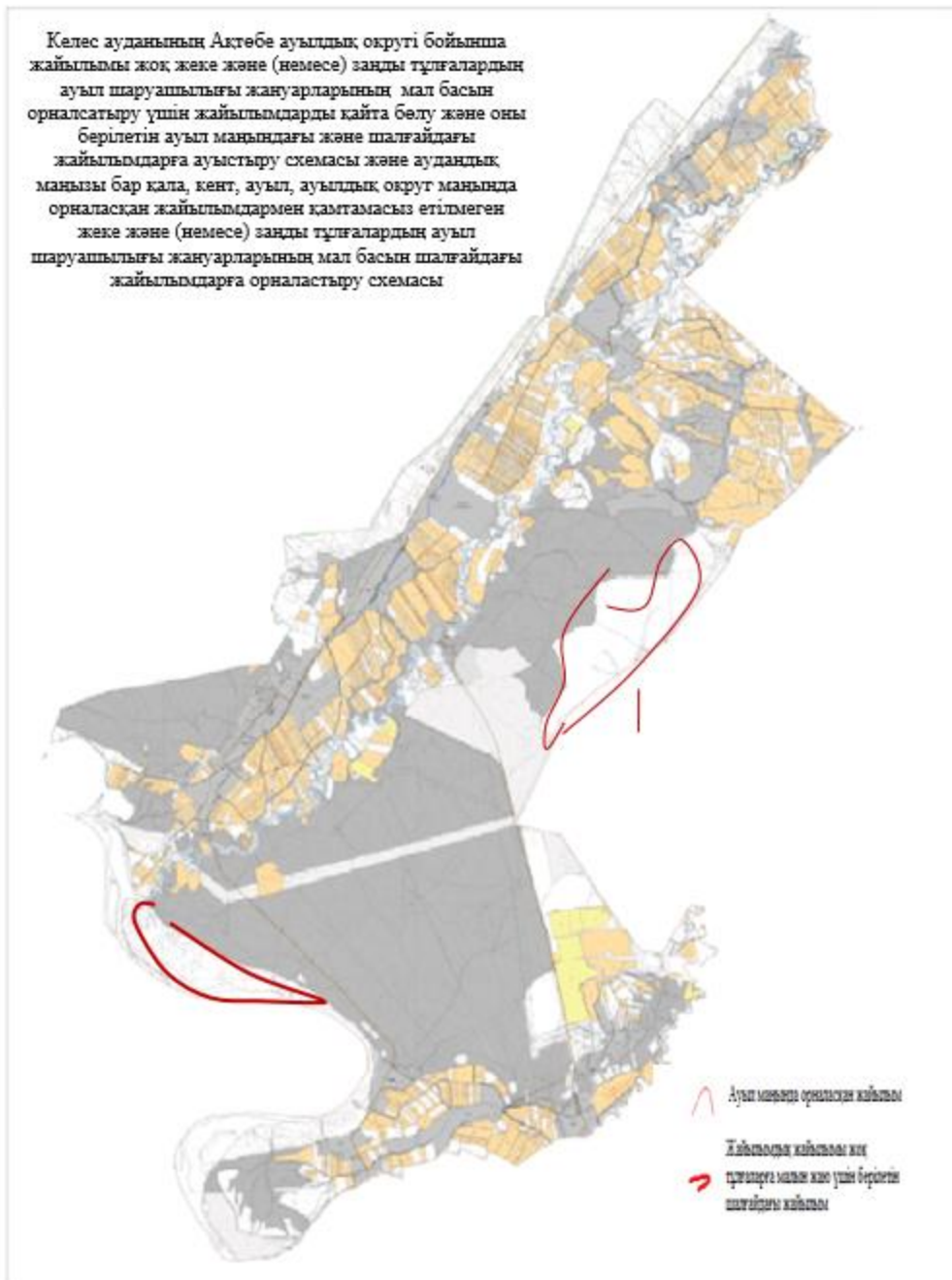
Келес ауданының Ақтөбе ауылдық округі бойынша ауыл шаруашылығы жануарларын жақдың және айдаудың маусымдық маршруттарын белгілейтін жайылымдарды пайдалану жөніндегі күнтізбелік графигі



Келес ауданының Ақтөбе ауылдық округі бойынша жайылым айналымдарының қолайлы схемасы мен жайылымдардың, оның ішінде сыртқы, ішкі шекаралары мен алаңдары, жайылымдық инфрақұрылым объектілері белгіленген картасы



Келес ауданының Ақтөбе ауылдық округі бойынша жайылымы жоқ жеке және (немесе) заңды тұлғалардың ауыл шаруашылығы жануарларының мал басын орналастыру үшін жайылымдарды қайта бөлу және оны берілетін ауыл маңындағы және шалғайдағы жайылымдарға ауыстыру схемасы және аудандық маңызы бар қала, кент, ауыл, ауылдық округ маңында орналасқан жайылымдармен қамтамасыз етілмеген жеке және (немесе) заңды тұлғалардың ауыл шаруашылығы жануарларының мал басын шалғайдағы жайылымдарға орналастыру схемасы



## 2. Алпамыс батыр ауылдық округі

Орталығы – Ақжол ауылы.

Елді мекендері Ақжол, Қауыншы.

Халық саны - 6333 адам.

Округтің жалпы жер көлемі - 3171,25 гектар.

Оның ішінде:

ауыл шаруашылық жер –1114 гектар;

жалпы егістік – 1070 гектар;

жайылым жер –1029 гектар

Елді мекендер бойынша ауыл шаруашылығы жануарлары мал басының саны туралы деректер:

№	Елді мекендер	Түйе	Жылқы	Ірі кара мал	Ұсақ мал
1	Ақжол	0	180	1760	2649
2	Қауыншы	0	425	2264	2240
	Барлығы	0	605	4006	4889

Ветеринариялық-санитариялық мекемелер туралы деректер:

№	Елді мекендер	Ветеринариялық станциялар	Ұсақ малдарды шомылдыру орындары	Жасанды ұрықтандыру пунктері	Биотермиялық шұңқырлар
1	Ақжол	1	-	-	1
2	Қауыншы	-	-	-	-
	Барлығы	1	-	-	1

Ауыл шаруашылығы жануарларын жаюдың және айдаудың маусымдық маршруттарын белгілейтін жайылымдарды пайдалану жөніндегі күнтізбелік кестесі. Жайылым кезеңінің ұзақтығы келесідей:

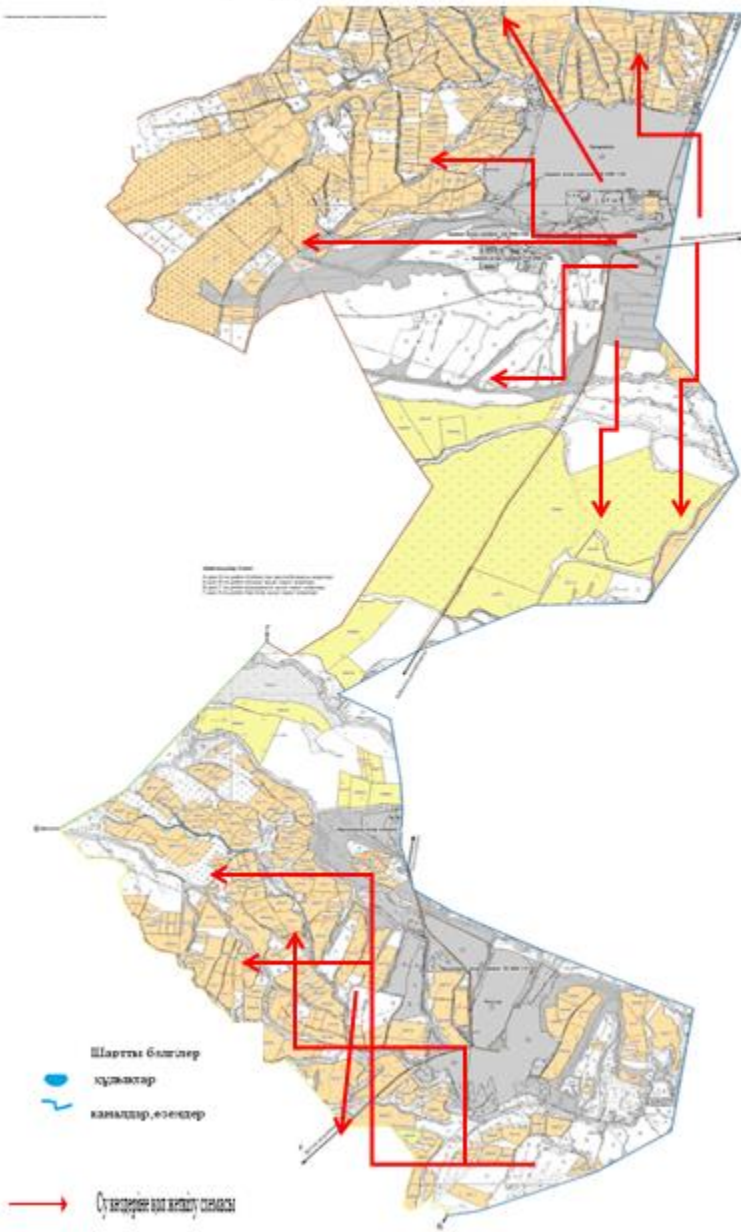
№	Жайылым аймаққа малдардың айдап шығарылу мерзімі	Жайылым аймаққа шығарылған малдардың қайтарылу мерзімі	Ескерту
1	Сәуір-мамыр	Тамыз-қыркүйек	

Ауыл шаруашылығы жануарларының мал басына шаққандағы жайылымның қажеттілігі туралы кестесі:

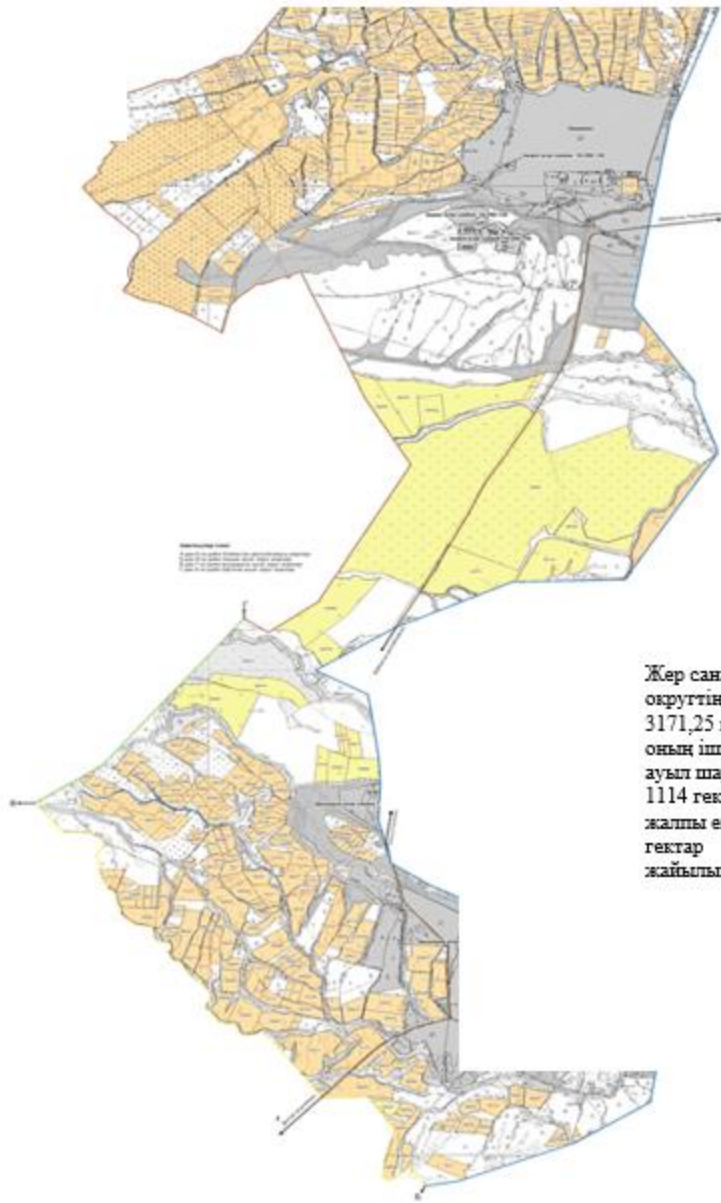
№	Елді мекендер	Елді мекендердегі жалпы жайылымның жер көлемі, гектар	Мал басы мен қажетті жайылымдық жер көлемі, гектар				
			Түйе	Жылқы	Гектар нормасы	Қажетті жайылым, гектар	Ірі кара
1	2	3	4	5	6	7	8
1	Ақжол	919	0	102	7	714	1235
2	Қауыншы	110	0	325	7	2275	1659
	Барлығы	1029	0	427	7	2989	2894
Гектар, нормасы	Қажетті жайылым, гектар	Уақ мал	Гектар, нормасы	Қажетті жайылым, гектар	Жалпы қажет жайылым жер көлемі	Елді мекендердегі жалпы жайылым мен қажетті жайылымның айырмасы, (-,+)	
9	10	11	12	13	14	15	
6	5928	2254	2	450,8	7092,8	6173,8	
6	7963,2	1890	2	378	10616,2	10506,2	
6	13891,2	4144	2	828,8	17709	16680	



Келес ауданының Алпамыс батыр ауылдық округі бойынша жайылым пайдаланушылардың су тұтыну нормасына сәйкес жасалған су көздеріне (көлдерге, өзендерге, тоғандарға, суару немесе суландыру каналдарына, құбырлы немесе шахталы құдықтарға) қол жеткізу схемасы

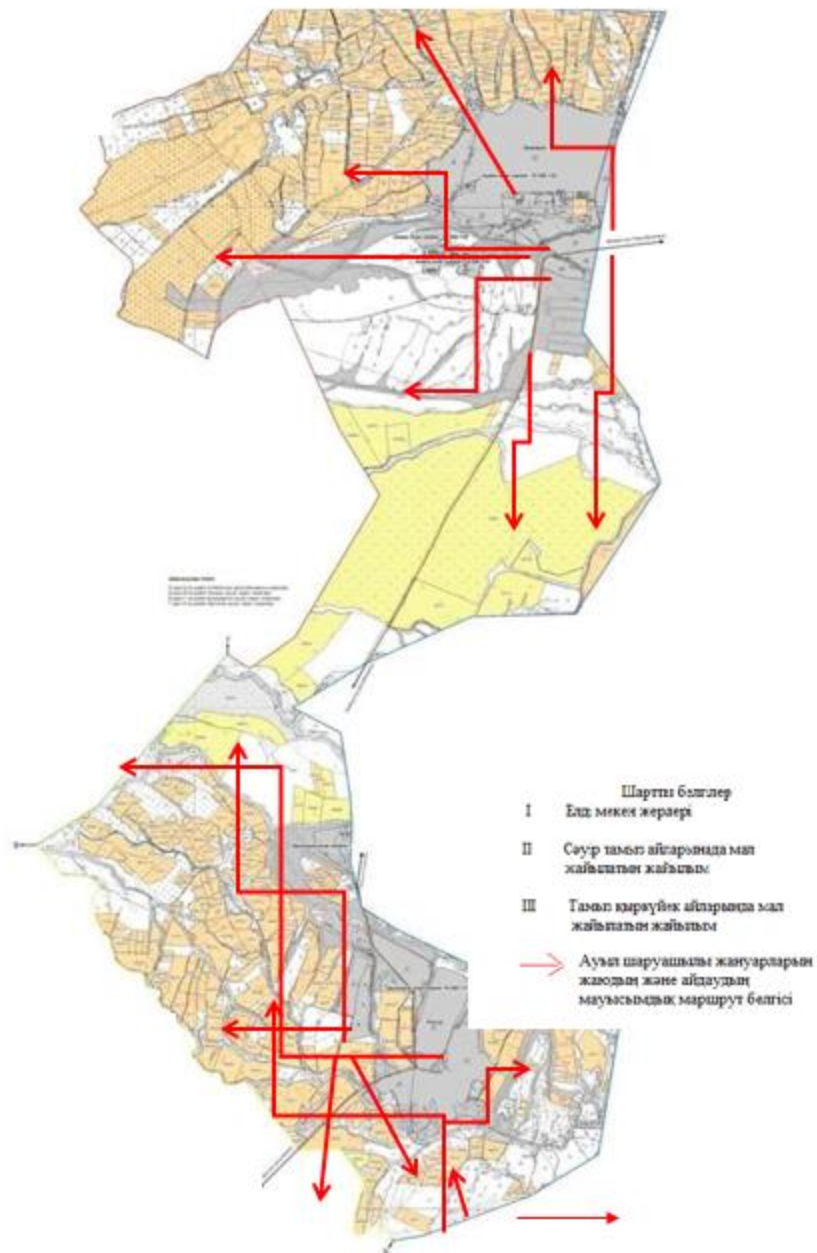


Келес ауданының Алпамыс батыр ауылдық округі бойынша құқық белгілейтін құжаттар негізінде жер санаттары, жер учаскелерінің меншік иелері және жер пайдаланушылар бөлінісіндегі өкімшілік-аумақтық бірлік аумағында жайылымдардың орналасу схемасы (қартасы)

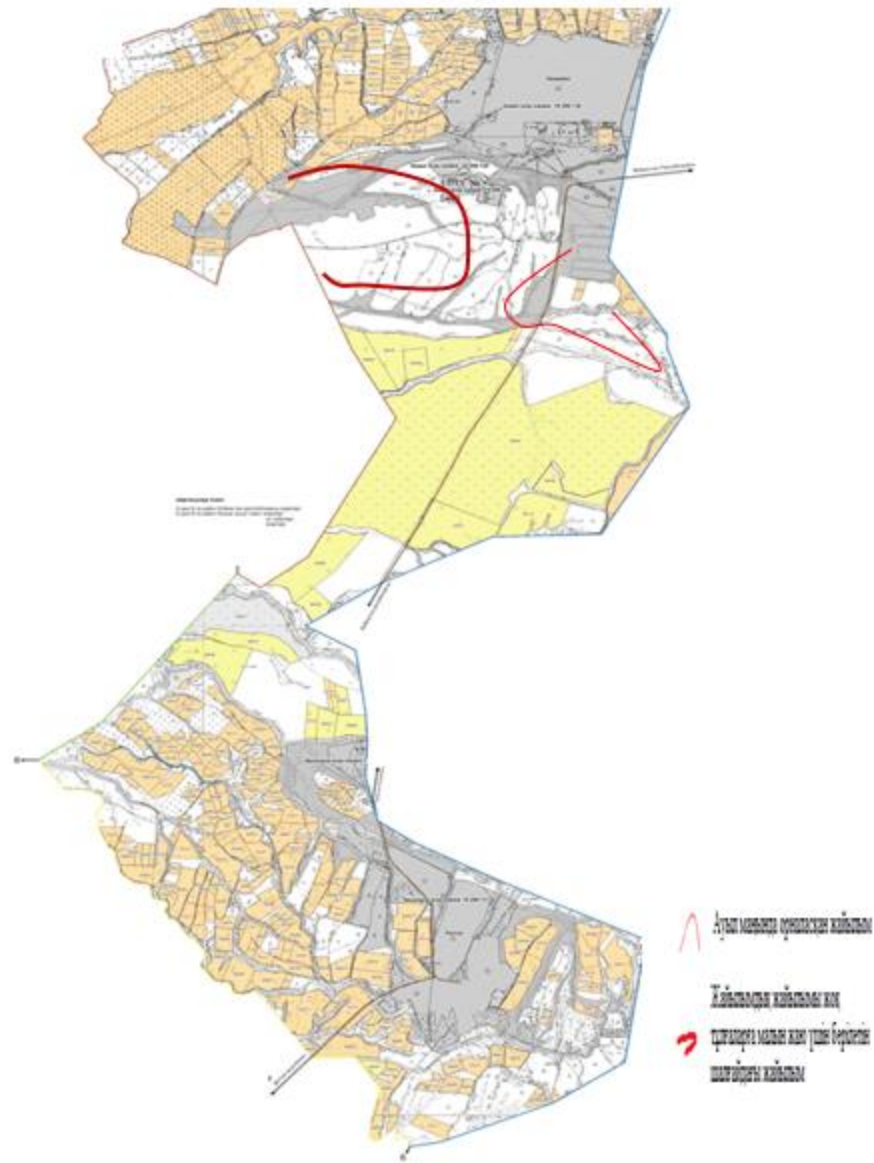


Жер санаттары:  
округтің жалпы жер көлемі:  
3171,25 гектар  
оның ішінде  
ауыл шаруашылық жерлер:  
1114 гектар  
жалпы егістік жерлер: 1070  
гектар  
жайылым жерлер: 1029 гектар

Келес ауданының Алпамыс батыр ауылдық округі бойынша ауыл шаруашылығы жануарларын жаздың және айдаудың маусымдық маршруттарын белгілейтін жайылымдарды пайдалану жөніндегі күнтізбелік графигі

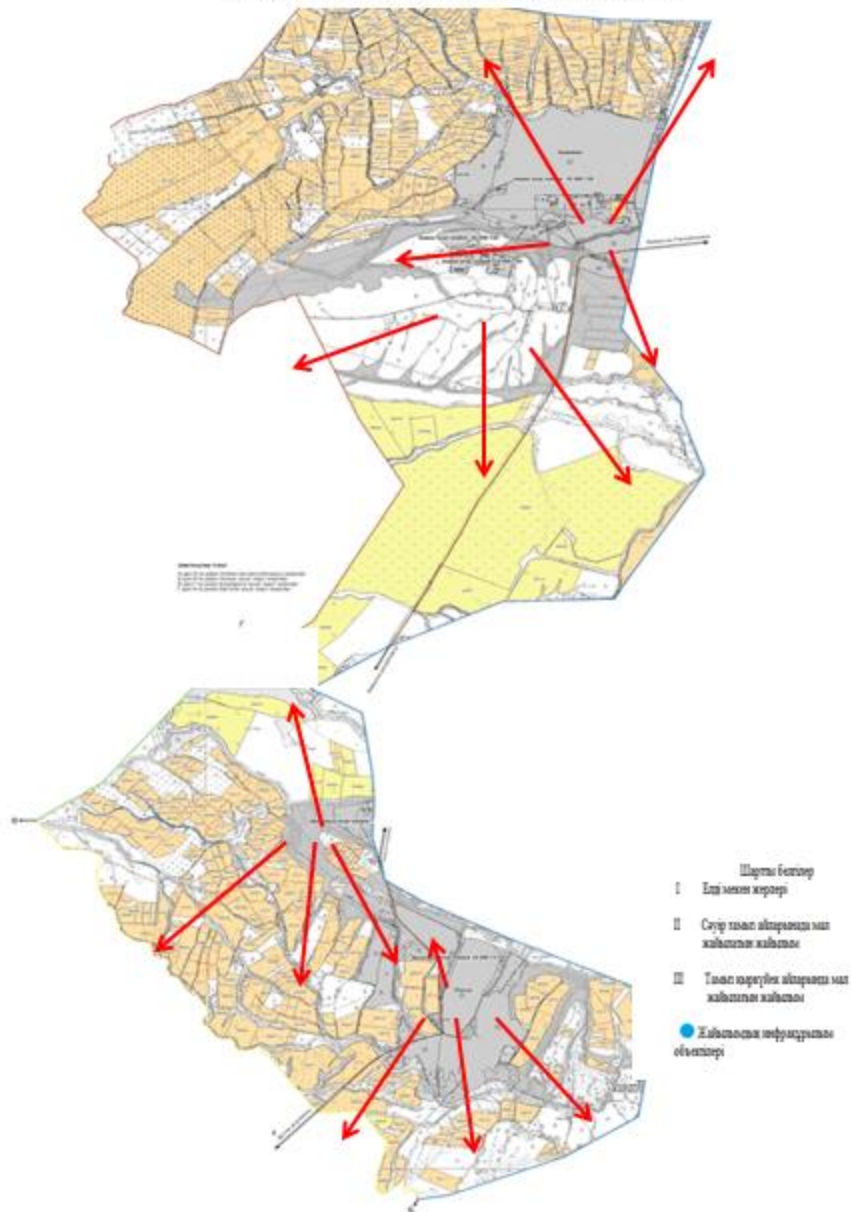


Келес ауданының Алпамыс батыр ауылдық округі бойынша жайылымы жоқ жеке және (немесе) заңды тұлғалардың ауыл шаруашылығы жануарларының мал басын орналасатыру үшін жайылымдарды қайта бөлу және оны берілетін ауыл маңындағы және шалғайдағы жайылымдарға ауыстыру схемасы және аудандық маңызы бар қала, кент, ауыл, ауылдық округ маңында орналасқан жайылымдармен қамтамасыз етілмеген жеке және (немесе) заңды тұлғалардың ауыл шаруашылығы жануарларының мал басын шалғайдағы жайылымдарға орналастыру схемасы





Келес ауданының Алпамыс батыр ауылдық округі бойынша жайылым айналымдарының қолайлы схемасы мен жайылымдардың, оның ішінде сыртқы, ішкі шекаралары мен аландары, жайылымдық инфрақұрылым объектілері белгіленген картасы



### 3. Бірлік ауылдық округі

Орталығы – Бірлік ауылы.

Елді мекендері - Бірлік, Жаңатіршілік, Қосөткел, Ащысай, Құрөзек, Мәдениет, Үшағаш.

Халық саны - 5612 адам.

Округтің жалпы жер көлемі - 102 121 гектар.

Оның ішінде:

ауыл шаруашылық жер – 99 927 гектар;

жалпы егістік - 1802 гектар;

жайылым жер – 98 125 гектар

Елді мекендер бойынша ауыл шаруашылығы жануарлары мал басының саны туралы деректер:

№	Елді мекендер	Түйе	Жылқы	Ірі кара мал	Ұсақ мал
1	Бірлік	0	858	906	14103
2	Жаңатіршілік	0	546	897	8851
3	Қосөткел	0	502	797	16204
4	Коммунизм (Ащысай)	0	388	287	7220
5	Құрөзек	0	495	465	6120
6	Мәдениет	0	1053	425	24532
7	Үшағаш	0	323	330	6185
	Барлығы	0	4165	4107	83215

Ветеринариялық-санитариялық мекемелер туралы деректер:

№	Елді мекендер	Ветеринариялық станциялар	Ұсақ малдарды шомылдыру орындары	Жасанды ұрықтандыру пунктері	Биотермиялық шұңқырлар
1	Бірлік	1	1	-	1
2	Жаңатіршілік	-	-	-	-
3	Қосөткел	-	-	-	-
4	Коммунизм (Ащысай)	-	-	-	-
5	Құрөзек	-	-	-	-
6	Мәдениет	-	2	-	-
7	Үшағаш	-	-	-	-
	Барлығы	1	3	-	1

Ауыл шаруашылығы жануарларын жаюдың және айдаудың маусымдық маршруттарын белгілейтін жайылымдарды пайдалану жөніндегі күнтізбелік кестесі. Жайылым кезеңінің ұзақтығы келесідей:

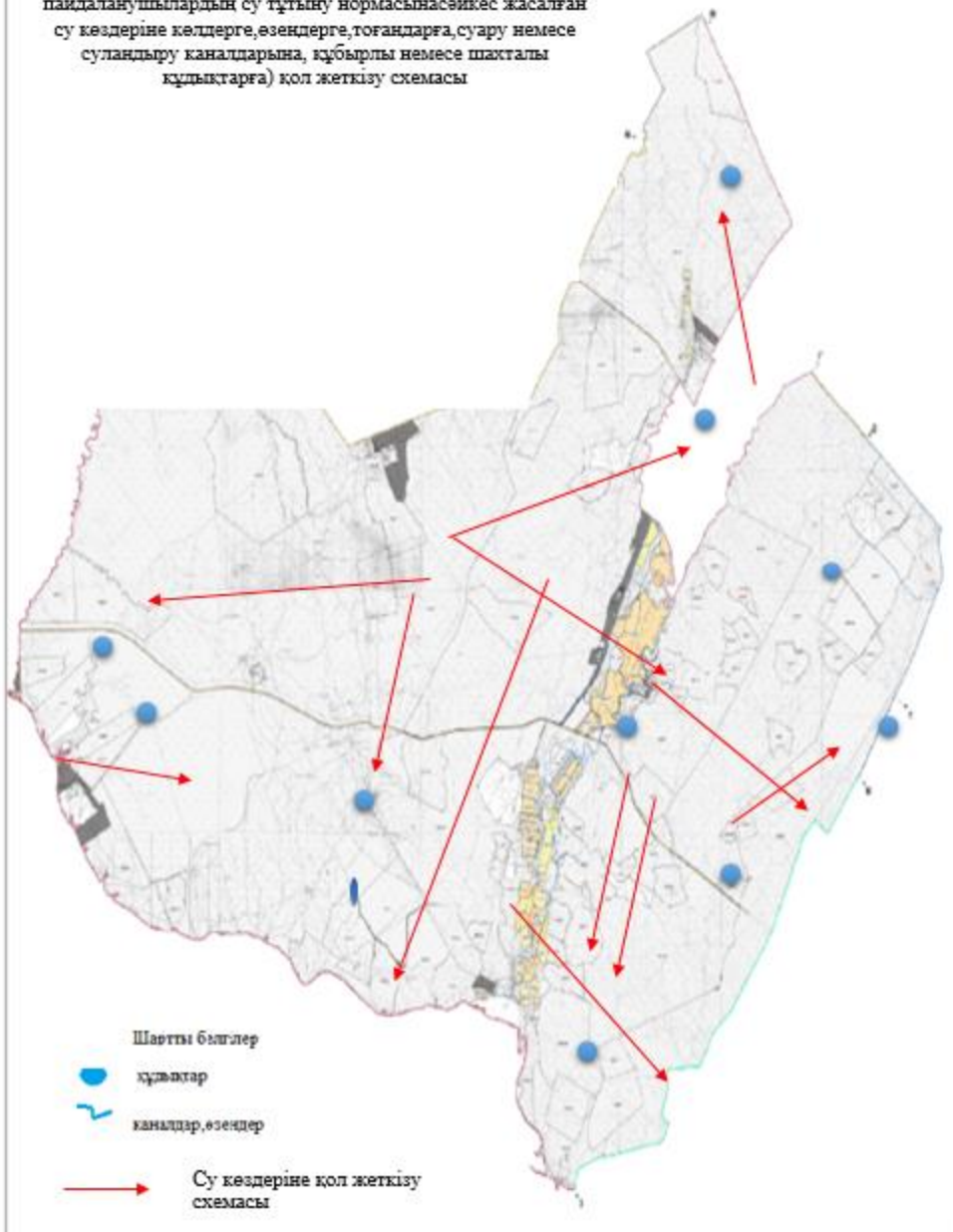
№	Жайылым аймаққа малдардың айдап шығарылу мерзімі	Жайылым аймаққа шығарылған малдардың қайтарылу мерзімі	Ескерту
1	Сәуір-мамыр	Тамыз-қыркүйек	

Ауыл шаруашылығы жануарларының мал басына шаққандағы жайылымның қажеттілігі туралы кестесі:

№	Елді мекендер	Елді мекендердегі жалпы жайылымның жер көлемі, гектар	Мал басы мен қажетті жайылымдық жер көлемі, гектар				
			Түйе	Жылқы	Гектар нормасы	Қажетті жайылым, гектар	Ірі кара
1	2	3	4	5	6	7	8
1	Бірлік	12394	0	690	7	4830	805
2	Жаңатіршілік	12590	0	523	7	3661	798

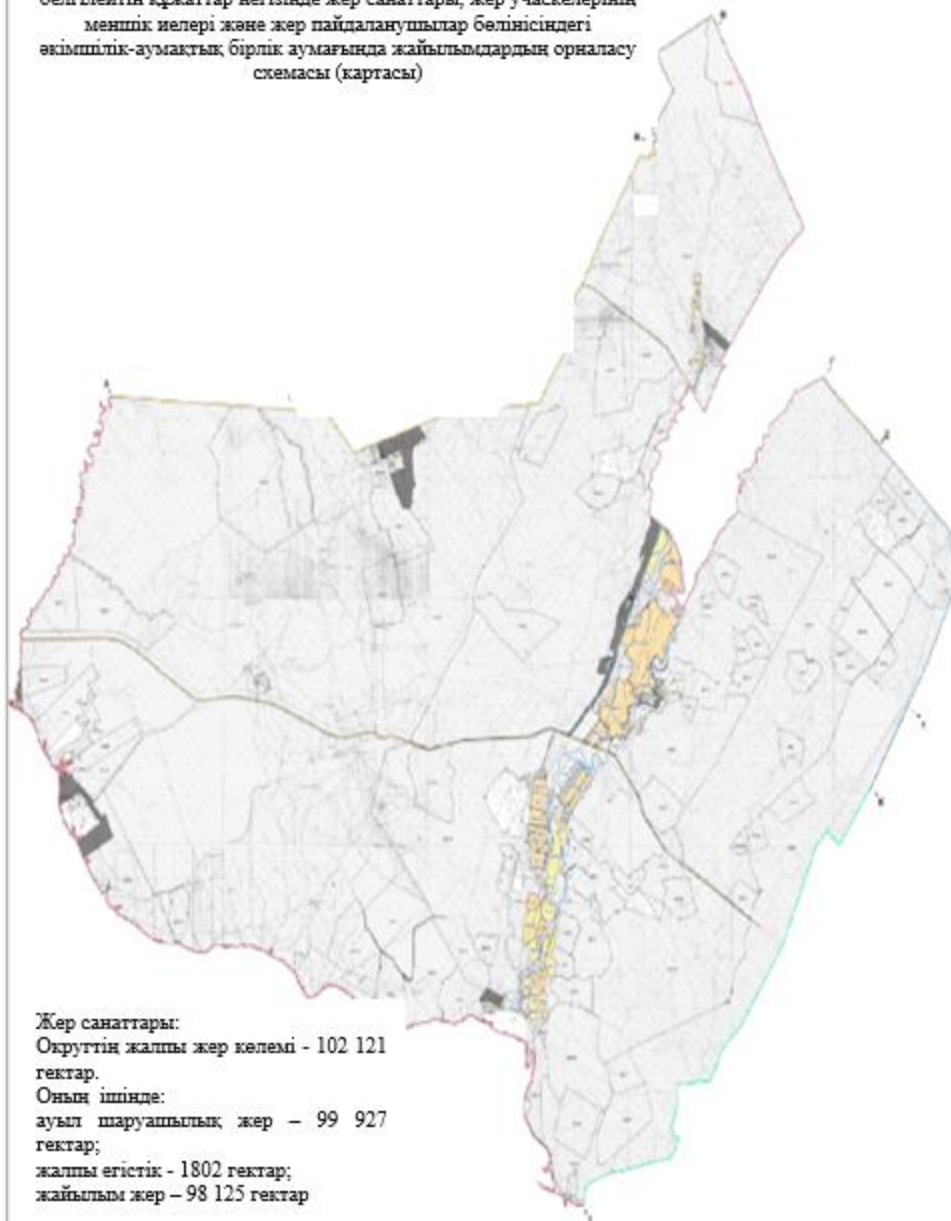
3	Қосөткел	12105	0	456	7	3192	696
4	Коммунизм (Ащысай)	8271	0	362	7	2534	236
5	Құрөзек	8870	0	456	7	3192	425
6	Мәдениет	34103	0	896	7	6272	364
7	Үшағаш	9791	0	289	7	2023	298
	Барлығы	98124	0	3672	7	25704	3622
Гектар, нормасы	Қажетті жайылым, гектар	Уақ мал	Гектар, нормасы	Қажетті жайылым, гектар	Жалпы қажет жайылым жер көлемі	Елді мекендердегі жалпы жайылым мен қажетті жайылымның айырмасы, (-,+)	
9	10	11	12	13	14	15	
6	3864	13890	2	2778	11472	+922	
6	3830,4	8000	2	1600	9091,4	+3498,6	
6	3340,8	15636	2	3127,2	9660	+2445	
6	1132,8	6869	2	1373,8	5040,6	+3230,4	
6	2040	5989	2	1197,8	6429,8	+2440,2	
6	1747,2	20001	2	4000,2	12019,4	+22083,6	
6	1430,4	5693	2	1138,6	4592	+5199	
6	17385,6	76078	2	15215,6	58305,2	+39818,8	

Келес ауданының Бірлік ауылдық округі бойынша жайылым пайдаланушылардың су тұтыну нормасына сәйкес жасалған су көздеріне көлдерге, өзендерге, тоғандарға, суару немесе суландыру каналдарына, құбырлы немесе шахталы құдықтарға) қол жеткізу схемасы



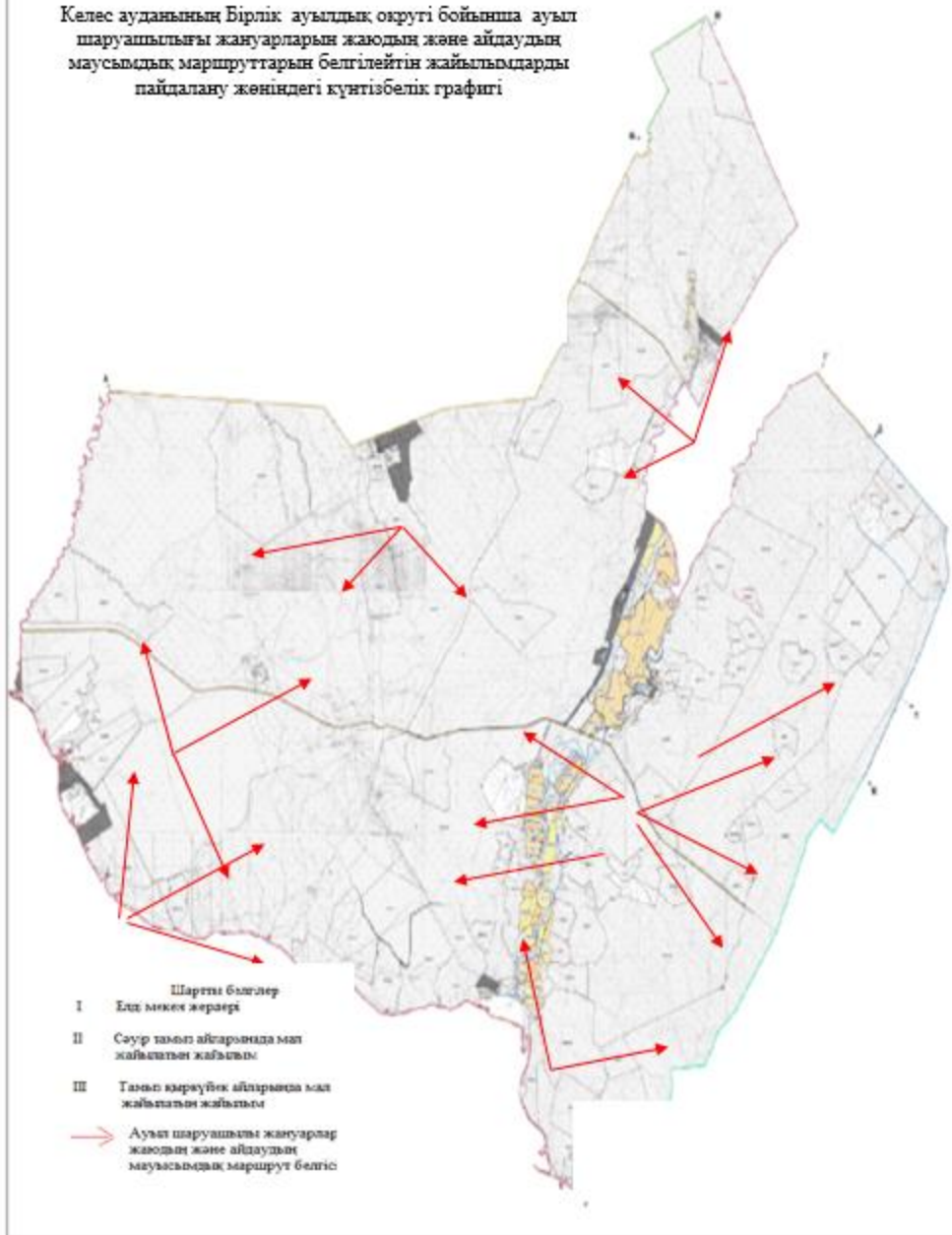


Келес ауданының Бірлік ауылдық округі бойынша қрқық белгілейтін қржаттар негізінде жер санаттары, жер учаскелерінің меншік иелері және жер пайдаланушылар бөлінісіндегі өкімшілік-аумақтық бірлік аумағында жайылымдардың орналасу схемасы (қартасы)

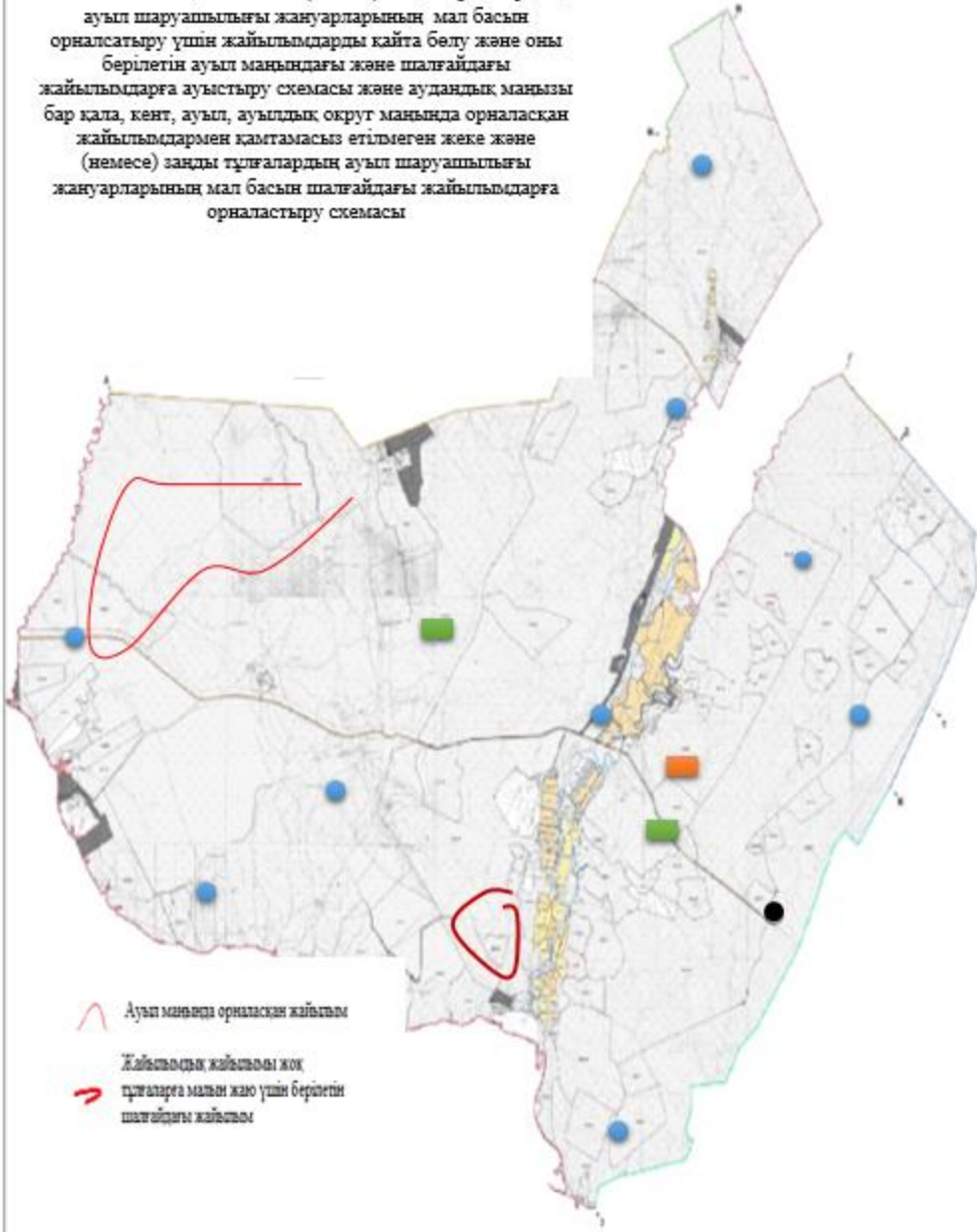


Жер санаттары:  
Округтің жалпы жер көлемі - 102 121  
гектар.  
Оның ішінде:  
ауыл шаруашылық жер – 99 927  
гектар;  
жалпы егістік - 1802 гектар;  
жайылым жер – 98 125 гектар

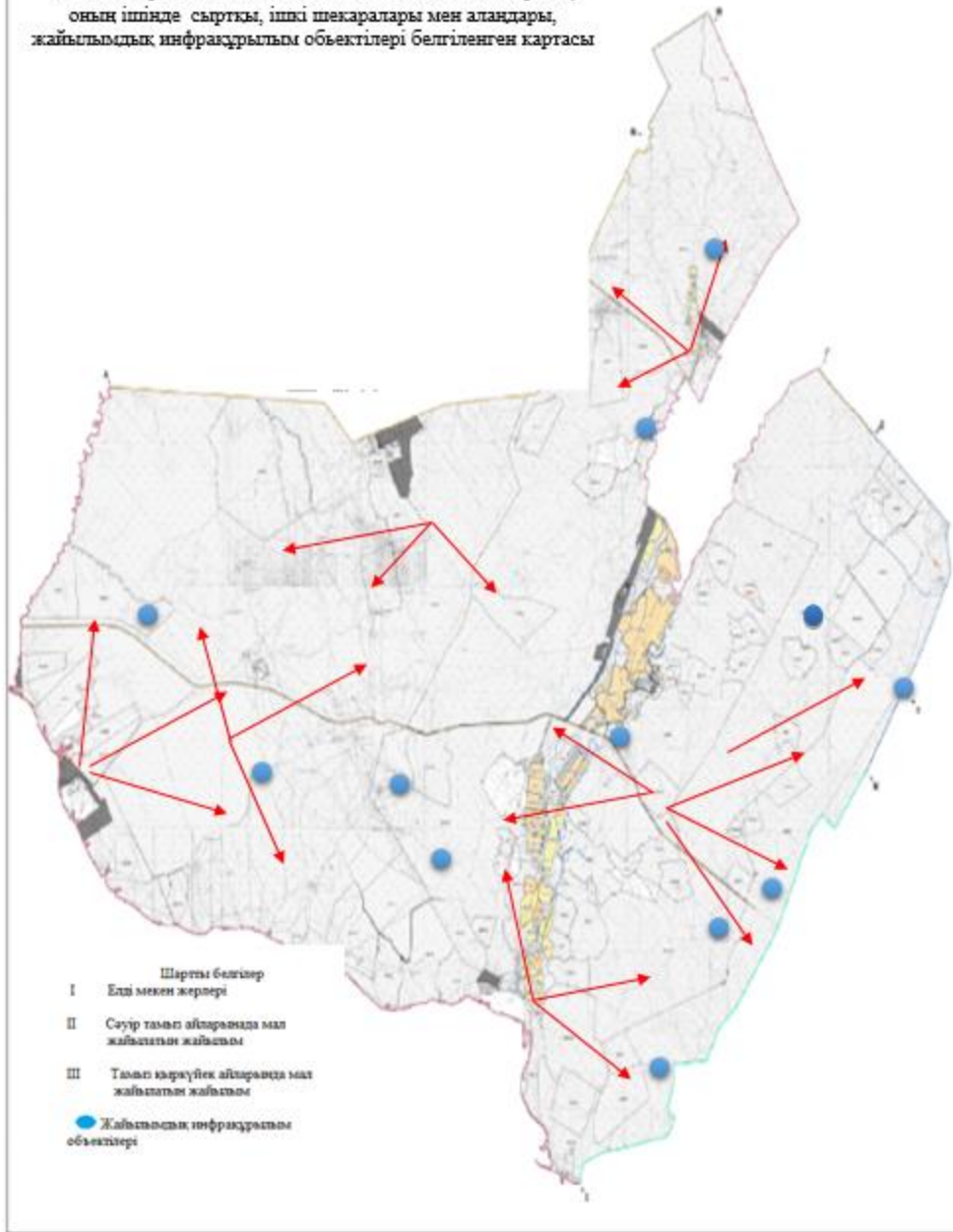
Келес ауданының Бірлік ауылдық округі бойынша ауыл шаруашылығы жануарларын жаяудың және айдаудың маусымдық маршруттарын белгілейтін жайылымдарды пайдалану жөніндегі күнтізбелік графигі



Келес ауданының Бірлік ауылдық округі бойынша жайылымы жоқ жеке және (немесе) заңды тұлғалардың ауыл шаруашылығы жануарларының мал басын орналастыру үшін жайылымдарды қайта бөлу және оны берілетін ауыл маңындағы және шалғайдағы жайылымдарға ауыстыру схемасы және аудандық маңызы бар қала, кент, ауыл, ауылдық округ маңында орналасқан жайылымдармен қамтамасыз етілмеген жеке және (немесе) заңды тұлғалардың ауыл шаруашылығы жануарларының мал басын шалғайдағы жайылымдарға орналастыру схемасы



Келес ауданының Бірлік ауылдық округі бойынша жайылым айналымдарының қолайлы схемасы мен жайылымдардың, оның ішінде сыртқы, ішкі шекаралары мен аландары, жайылымдық инфрақұрылым объектілері белгіленген картасы



4 Біртілек ауылдық округі

Орталығы – Біртілек ауылы.

Елді мекендері – Игілік, Жабай төбе, Шырылдақ, Біртілек, Шұқырсай, Аққорған, Ораз ата, Керегетас, Еңбекші, Амангелді, Көлтоған, Жолбасшы.

Халық саны - 22761 адам.

Округтің жалпы жер көлемі – 11232,54 гектар.

Оның ішінде:

ауыл шаруашылық жер – 7379,21 гектар;

жалпы егістік – 4113,54 гектар;

жайылым жер – 3225,98 гектар

Елді мекендер бойынша ауыл шаруашылығы жануарлары мал басының саны туралы деректер:

№	Елді мекендер	Түйе	Жылқы	Ірі кара мал	Ұсақ мал
1	Игілік	0	265	625	1866
2	Жабай төбе	0	156	530	720
3	Шырылдақ	0	160	265	450
4	Біргілек	0	100	620	2750
5	Шұқырсай	0	120	880	0
6	Аққорған	0	150	530	210
7	Ораз ата	0	122	1093	2742
8	Керегетас	0	31	590	711
9	Еңбекші	0	49	434	115
10	Амангелді	0	204	725	320
11	Көлтоған	0	122	650	75
12	Жолбасшы	0	130	813	270
	Барлығы	0	1621	7961	10408

Ветеринариялық-санитариялық мекемелер туралы деректер:

№	Елді мекендер	Ветеринариялық станциялар	Ұсақ малдарды шомылдыру орындары	Жасанды ұрықтандыру пунктері	Биотермиялық шұңқырлар
1	Игілік	-	-	-	-
2	Жабай төбе	-	1	-	-
3	Шырылдақ	-	1	-	1
4	Біргілек	1	-	-	-
5	Шұқырсай	-	-	-	-
6	Аққорған	-	-	-	-
7	Ораз ата	-	-	-	-
8	Керегетас	-	1	-	-
9	Еңбекші	-	-	-	-
10	Амангелді	-	-	-	-
11	Көлтоған	-	-	-	-
12	Жолбасшы	-	-	1	-
	Барлығы	1	3	1	1

Ауыл шаруашылығы жануарларын жаюдың және айдаудың маусымдық маршруттарын белгілейтін жайылымдарды пайдалану жөніндегі күнтізбелік кестесі. Жайылым кезеңінің ұзақтығы келесідей:

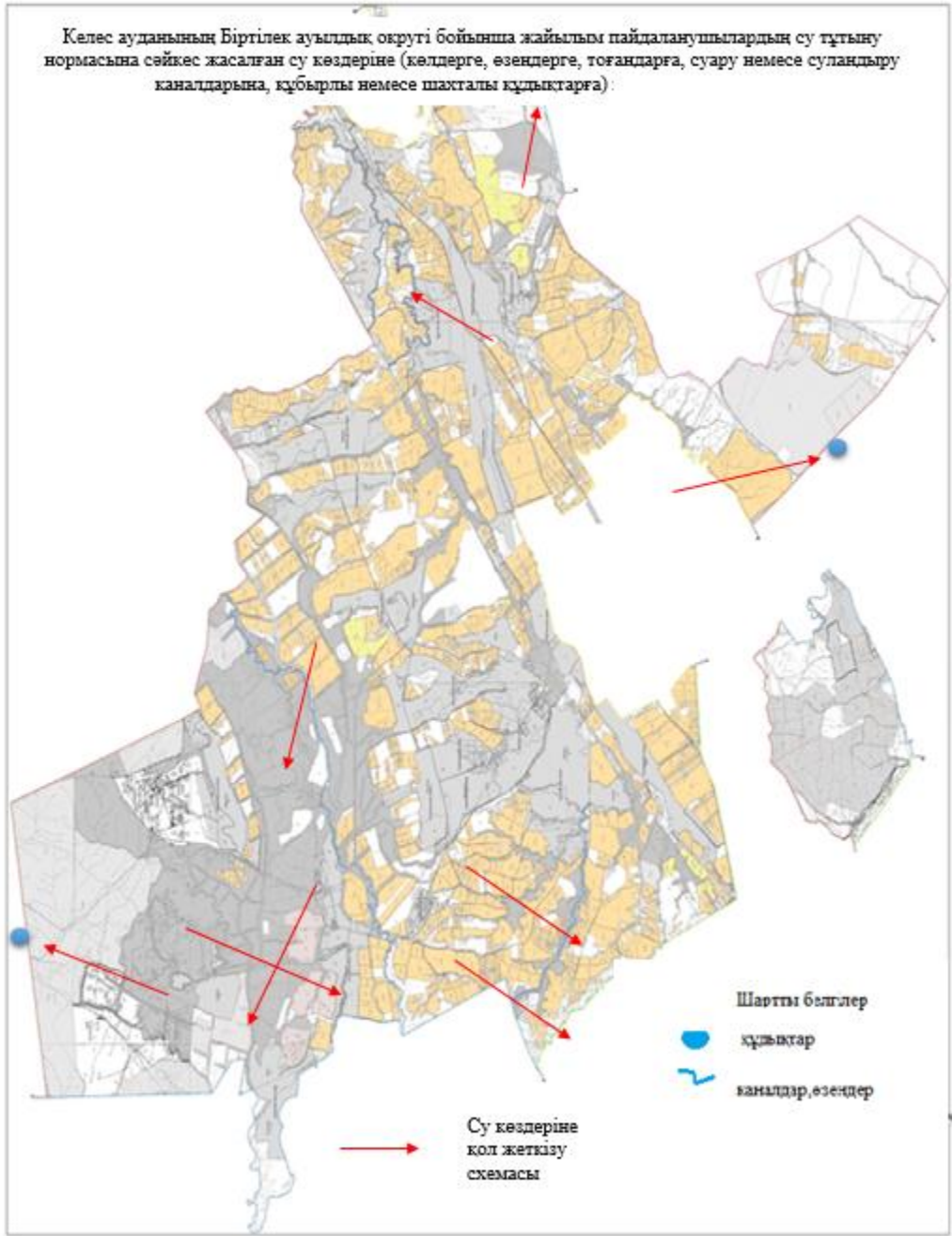
№	Жайылым аймаққа малдардың айдап шығарылу мерзімі	Жайылым аймаққа шығарылған малдардың қайтарылу мерзімі	Ескерту
1	Сәуір-мамыр	Тамыз-қыркүйек	

Ауыл шаруашылығы жануарларының мал басына шаққандағы жайылымның қажеттілігі туралы кестесі:

№	Елді мекендер	Елді мекендердегі жалпы жайылымның жер көлемі, гектар	Мал басы мен қажетті жайылымдық жер көлемі, гектар				
			Түйе	Жылқы	Гектар нормасы	Қажетті жайылым, гектар	Ірі қара
1	2	3	4	5	6	7	8
1	Игілік	100	0	180	7	1260	402
2	Жабай төбе	55,46	0	103	7	721	330
3	Шырылдақ	196,45	0	100	7	700	103
4	Біртілек	28,64	0	34	7	238	369
5	Шұқырсай	130,64	0	89	7	623	365
6	Аққорған	56,29	0	99	7	693	330
7	Ораз ата	26,08	0	90	7	630	736
8	Керегетас	70,97	0	15	7	105	258
9	Еңбекші	0	0	29	7	203	212
10	Амангелді	125,9	0	105	7	735	545
11	Көлтоған	53,06	0	96	7	672	400
12	Жолбасшы	77,49	0	66	7	462	532
	Барлығы	920,98	0	1006	7	7042	4582
Гектар, нормасы	Қажетті жайылым, гектар	Уақ мал	Гектар, нормасы	Қажетті жайылым, гектар	Жалпы қажет жайылым жер көлемі	Елді мекендердегі жалпы жайылым мен қажетті жайылымның айырмасы, (-,+)	
9	10	11	12	13	14	15	
6	1929,6	1266	2	253,2	3442,8	3342,8	
6	1584	498	2	99,6	2404,6	2349,14	
6	494,4	250	2	50	1244,4	1047,95	
6	1771,2	2200	2	440	2449,2	2420,56	
6	1752	0	2	0	2375	2244,36	
6	1584	132	2	26,4	2303,4	2247,11	
6	3532,8	2123	2	424,6	4587,4	4561,32	
6	1238,4	564	2	112,8	1456,2	1385,23	
6	1017,6	85	2	17	1237,6	1237,6	
6	2616	256	2	51,2	3402,2	3276,3	
6	1920	64	2	12,8	2604,8	2551,74	
6	2553,6	187	2	37,4	3053	2975,51	



6	21993,6	7625	2	1525	30560,6	29639,62
---	---------	------	---	------	---------	----------

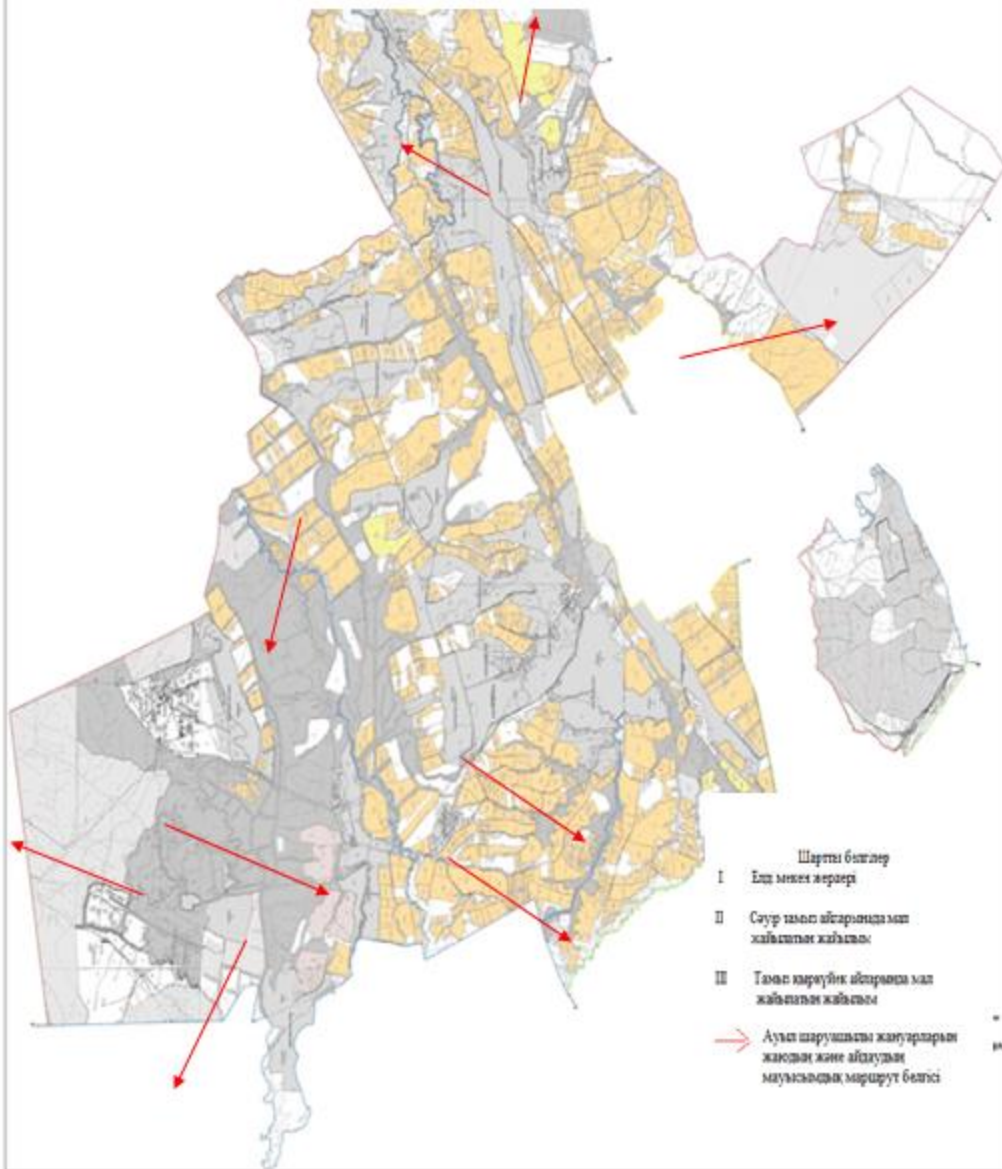


Келес ауданының Біртілек ауылдық округі бойынша құқық белгілейтін құжаттар негізінде жер санаттары, жер учаскелерінің меншік иелері және жер пайдаланушылар бөлінісіндегі өкімшілік-аумақтық бірлік аумағында жайылымдардың орналасу схемасы (картасы)

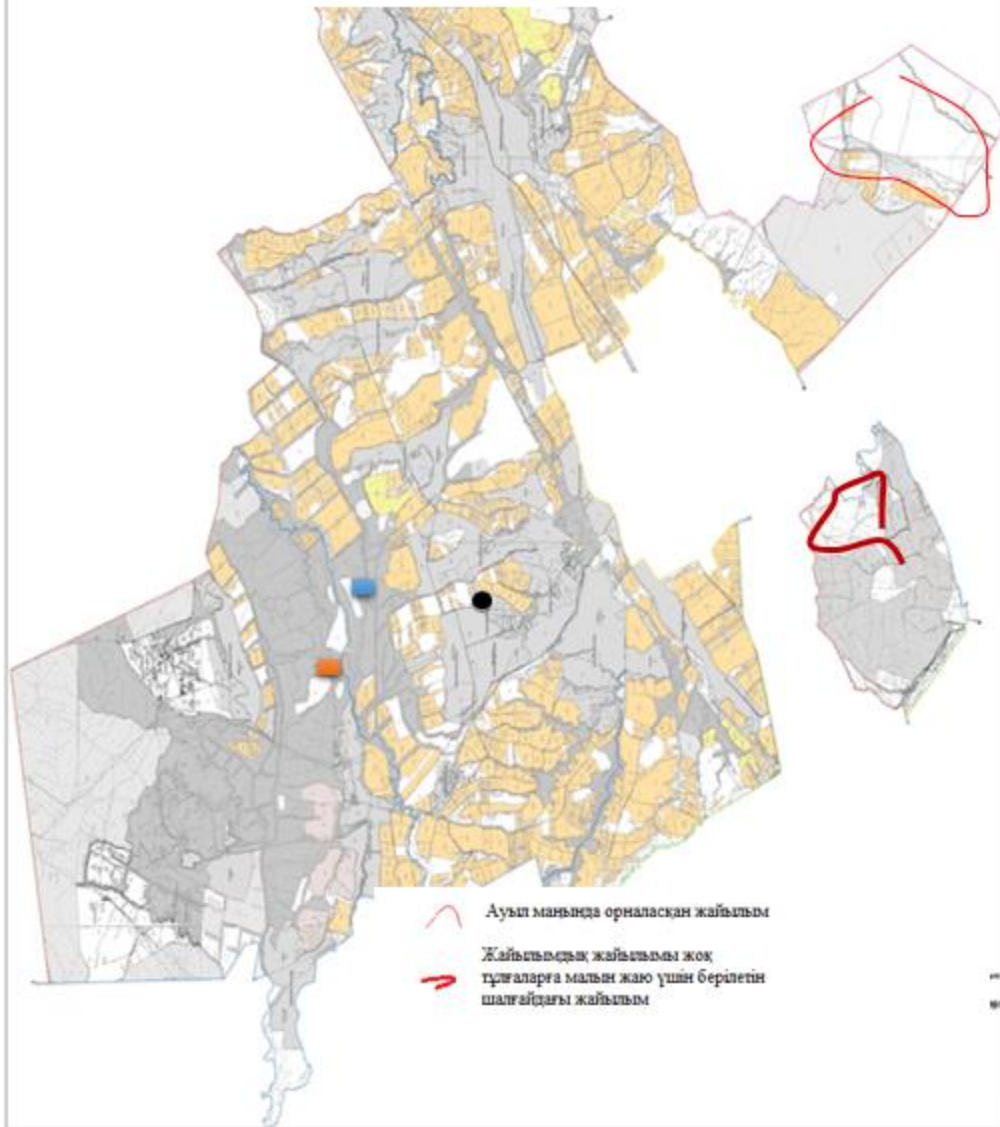




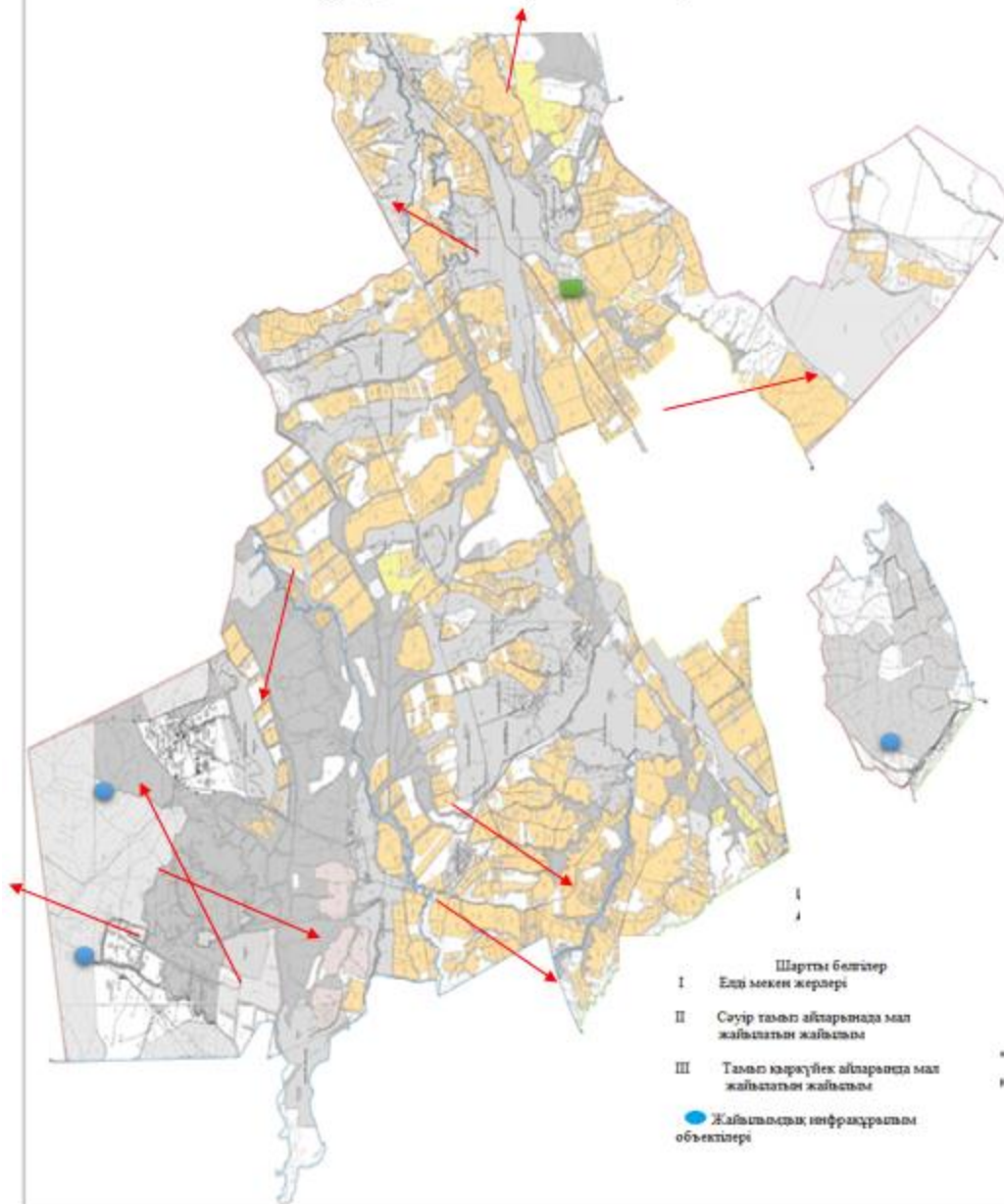
Келес ауданының Біртілек ауылдық округі бойынша ауыл шаруашылығы жануарларын жаюдың және қ маршруттарын белгілейтін жайылымдарды пайдалану жөніндегі күнтізбелік графигі



Келес ауданының Біртілек ауылдық округі бойынша жайылымы жоқ жеке және (немесе) заңды тұлғалардың ауыл шаруашылығы жануарларының мал басын орналастыру үшін жайылымдарды қайта бөлу және оны берілетін ауыл маңындағы және шалғайдағы жайылымдарға ауыстыру схемасы және аудандық маңызы бар қала, кент, ауыл, ауылдық округ маңында орналасқан жайылымдармен қамтамасыз етілмеген жеке және (немесе) заңды тұлғалардың ауыл шаруашылығы жануарларының мал басын шалғайдағы жайылымдарға орналастыру схемасы



Келес ауданының Біртүлік ауылдық округі бойынша жайылым айналымдарының қолайлы схемасы мен жайылымдардың, оның ішінде сыртқы, ішкі шекаралары мен алаңдары, жайылымдық инфрақұрылым объектілері белгіленген картасы



## 5. Бозай ауылдық округі

Орталығы – Бозай ауылы.

Елді мекендері – Бозай, Тентексай, Шолантөбе, Тартоғай.

Халық саны - 2613 адам.

Округтің жалпы жер көлемі – 65962,26 гектар.

Оның ішінде:

ауыл шаруашылық жер – 57615 гектар;

жалпы егістік – 590 гектар;

жайылым жер – 56658 гектар

Елді мекендер бойынша ауыл шаруашылығы жануарлары мал басының саны туралы деректер:

№	Елді мекендер	Түйе	Жылқы	Ірі кара мал	Ұсақ мал
1	Бозай	0	1168	2055	46016
2	Тентексай	0	523	774	16358
3	Шолан-төбе	0	166	50	3185
4	Тартоғай	0	121	128	2327
	Барлығы	0	1978	3007	67886

Ветеринариялық-санитариялық мекемелер туралы деректер:

№	Елді мекендер	Ветеринариялық станциялар	Ұсақ малдарды шомылдыру орындары	Жасанды ұрықтандыру пунктері	Биотермиялық шұңқырлар
1	Бозай	1	1	-	-
2	Тентексай	-	-	-	-
3	Шолан-төбе	-	-	-	-
4	Тартоғай	-	-	-	-
	Барлығы	1	1	-	-

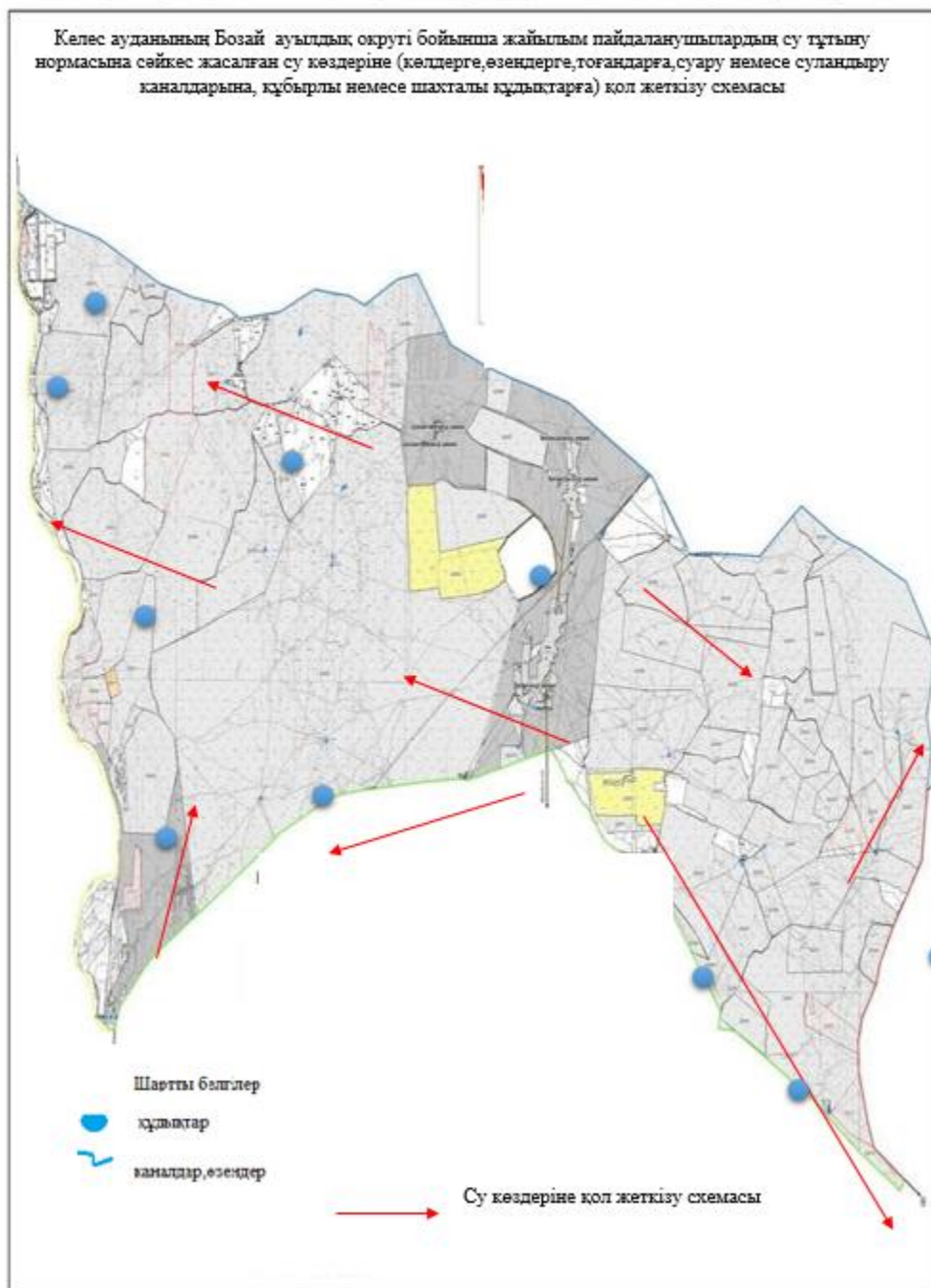
Ауыл шаруашылығы жануарларын жаюдың және айдаудың маусымдық маршруттарын белгілейтін жайылымдарды пайдалану жөніндегі күнтізбелік кестесі. Жайылым кезеңінің ұзақтығы келесідей:

№	Жайылым аймаққа малдардың айдап шығарылу мерзімі	Жайылым аймаққа шығарылған малдардың қайтарылу мерзімі	Ескерту
1	Сәуір - мамыр	Тамыз - қыркүйек	

Ауыл шаруашылығы жануарларының мал басына шаққандағы жайылымның қажеттілігі туралы кестесі:

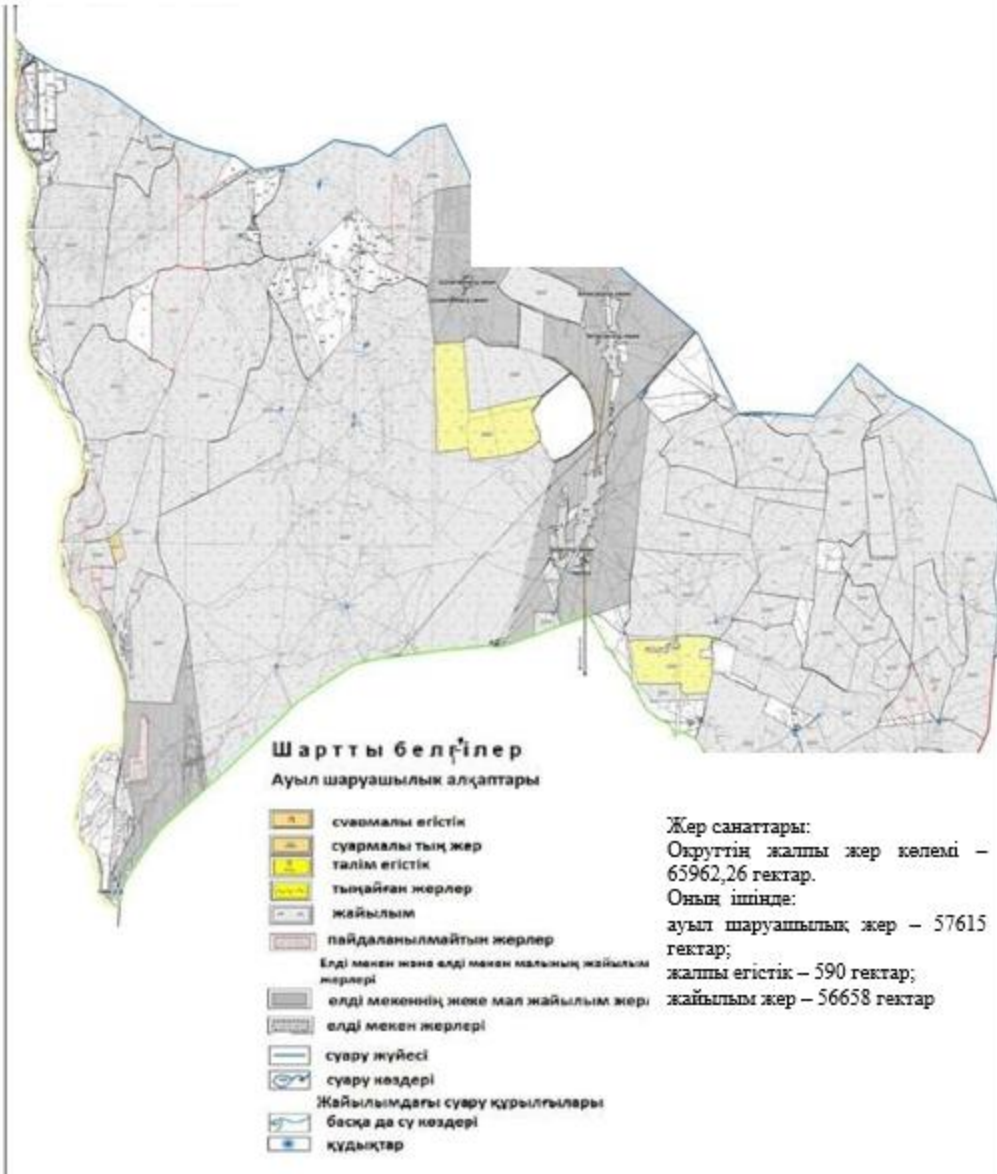
№	Елді мекендер	Елді мекендердегі жалпы жайылымның жер көлемі, гектар	Мал басы мен қажетті жайылымдық жер көлемі, гектар				
			Түйе	Жылқы	Гектар нормасы	Қажетті жайылым, гектар	Ірі кара
1	2	3	4	5	6	7	8
1	Бозай	36518	0	900	7	6300	2000
2	Тентексай	8016	0	432	7	3024	700
3	Шолан-төбе	5974	0	132	7	924	50
4	Тартоғай	11570	0	269	7	1883	128
	Барлығы	62078	0	1733	7	12131	2878
							Елді мекендердегі

Гектар, нормасы	Қажетті жайылым, гектар	Ұсақ мал	Гектар, нормасы	Қажетті жайылым, гектар	Жалпы қажет жайылым жер көлемі, гектар	жалпы жайылым мен қажетті жайылымның айырмасы, (-,+)
9	10	11	12	13	14	15
6	9600	46000	2	9200	25100	+11418
6	3360	16235	2	3247	9631	+1615
6	240	3000	2	600	1764	+4210
6	614,4	2000	2	400	2897,4	+8672,6
6	13814,4	67235	2	13447	39392,4	+22685,6

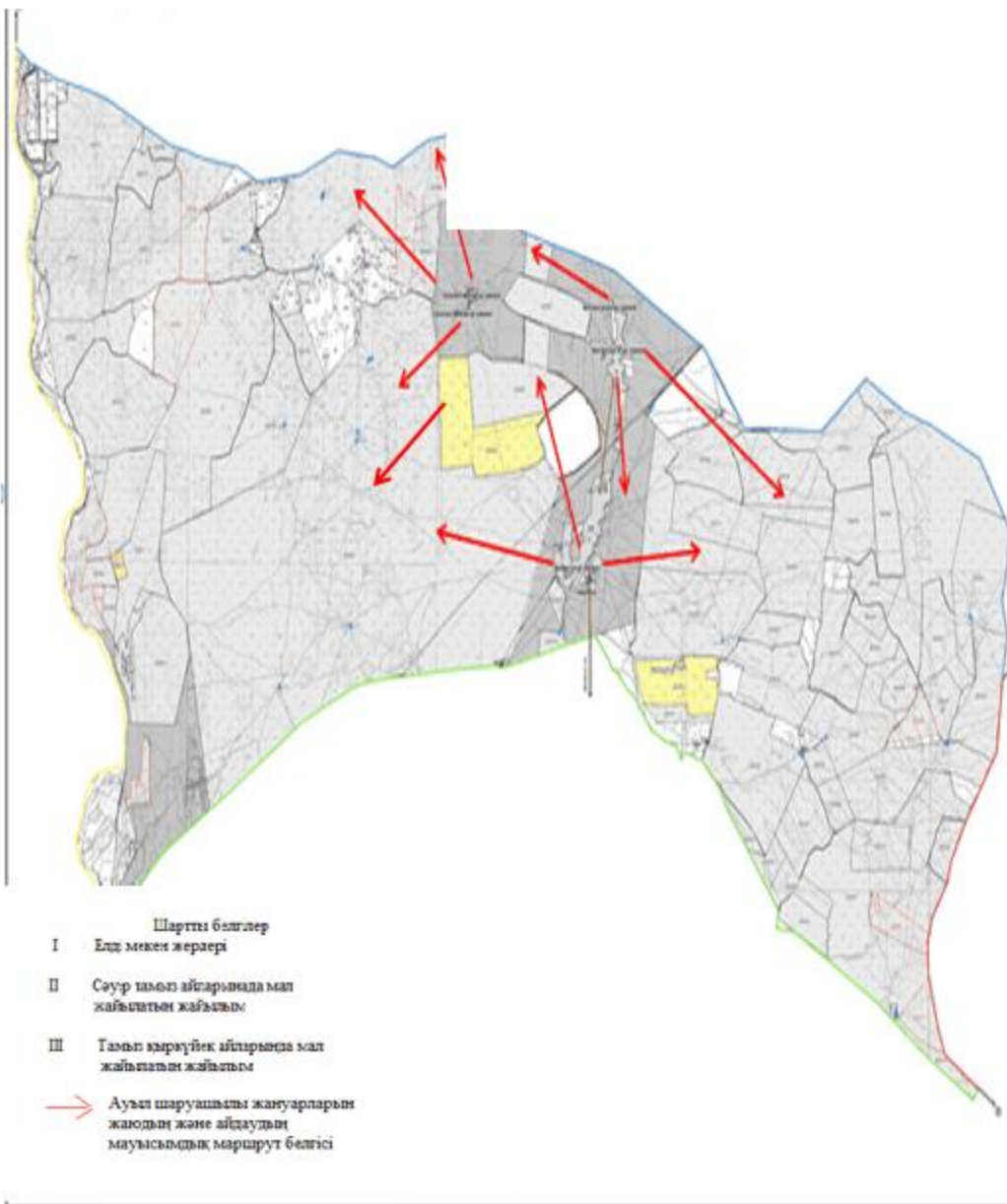




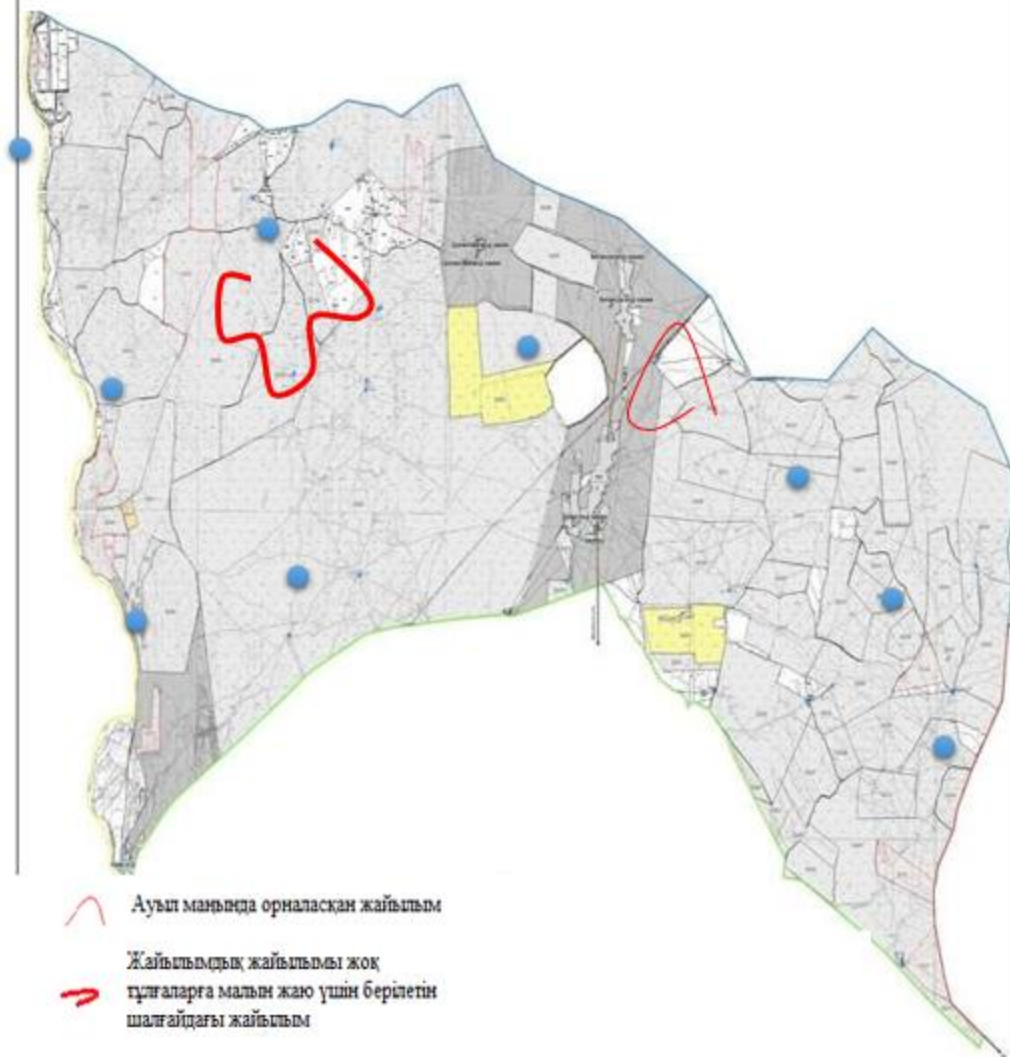
Келес ауданының Бозай ауылдық округі бойынша құрық белгілейтін құжаттар негізінде жер санаттары, жер учаскелерінің меншік иелері және жер пайдаланушылар бөлінісіндегі өкімшілік-аумақтық бірлік аумағында жайылымдардың орналасу схемасы (картасы)



Келес ауданының Бозай ауылдық округі бойынша ауыл шаруашылығы жануарларын жаяудың және айдаудың маусымдық маршруттарын белгілейтін жайылымдарды пайдалану жөніндегі күнтізбелік графигі

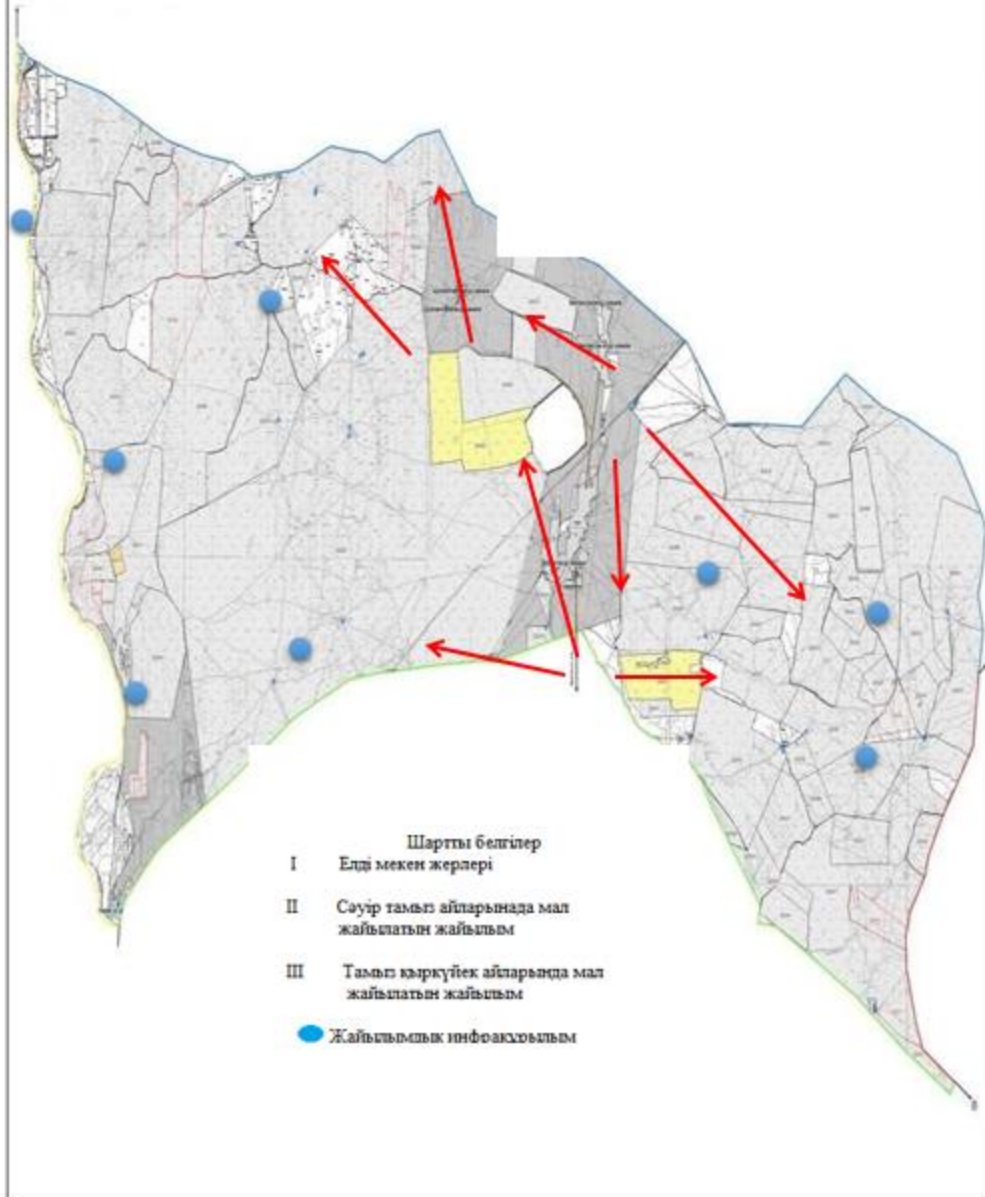


Келес ауданның Бозай ауылдық округі бойынша жайылым жоқ жеке және (немесе) заңды тұлғалардың ауыл шаруашылығы жануарларының мал басын орналастыру үшін жайылымдарды қайта бөлу және оны берілетін ауыл маңындағы және шалғайдағы жайылымдарға ауыстыру схемасы және аудандық маңызы бар қала, кент, ауыл, ауылдық округ маңында орналасқан жайылымдармен қамтамасыз етілмеген жеке және (немесе) заңды тұлғалардың ауыл шаруашылығы жануарларының мал басын шалғайдағы жайылымдарға орналастыру схемасы





Келес ауданының Бозай ауылдық округі бойынша жайылым айналымдарының қолайлы схемасы мен жайылымдардың, оның ішінде сыртқы, ішкі шекаралары мен аяндары, жайылымдық инфрақұрылым объектілері белгіленген картасы



## 6. Жүзімдік ауылдық округі

Орталығы – Жүзімдік ауылы.

Елді мекендері - Жүзімдік, Оңтүстік, Бірлесу, Ақсу

Халық саны - 4529 адам.

Округтің жалпы жер көлемі -7205,93 гектар.

Оның ішінде:

ауыл шаруашылық жер –2329,96гектар;

жалпы егістік –1099,79гектар;

жайылым жер – 1081,88 гектар

Елді мекендер бойынша ауыл шаруашылығы жануарлары мал басының саны туралы деректер:

№	Елді мекендер	Түйе	Жылқы	Ірі кара мал	Ұсақ мал
1	Жүзімдік	0	332	1190	3959
2	Оңтүстік	0	35	215	3959
3	Бірлесу	0	29	96	1200
4	Ақсу	0	311	1644	6640
	Барлығы	0	707	3145	12600

Ветеринариялық-санитариялық мекемелер туралы деректер:

№	Елді мекендер	Ветеринариялық станциялар	Ұсақ малдарды шомылдыру орындары	Жасанды ұрықтандыру пунктері	Биотермиялық шұңқырлар
1	Жүзімдік	1	1	-	1
2	Оңтүстік	-	-	-	-
3	Бірлесу	-	-	-	-
4	Ақсу	-	-	-	-
	Барлығы	1	1	-	1

Ауыл шаруашылығы жануарларын жаюдың және айдаудың маусымдық маршруттарын белгілейтін жайылымдарды пайдалану жөніндегі күнтізбелік кестесі. Жайылым кезеңінің ұзақтығы келесідей:

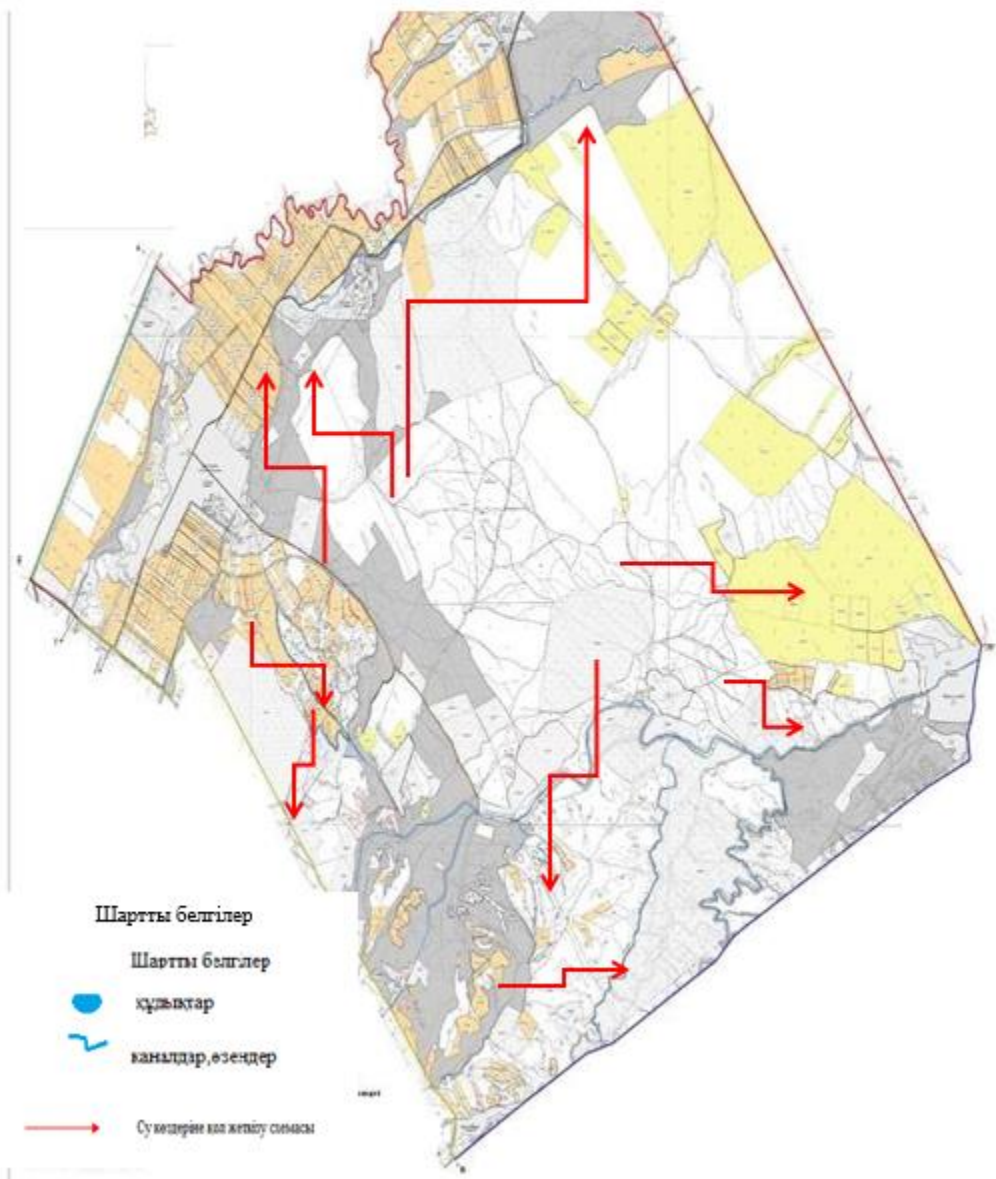
№	Жайылым аймаққа малдардың айдап шығарылу мерзімі	Жайылым аймаққа шығарылған малдардың қайтарылу мерзімі	Ескерту
1	Сәуір-мамыр	Тамыз-қыркүйек	

Ауыл шаруашылығы жануарларының мал басына шаққандағы жайылымның қажеттілігі туралы кестесі:

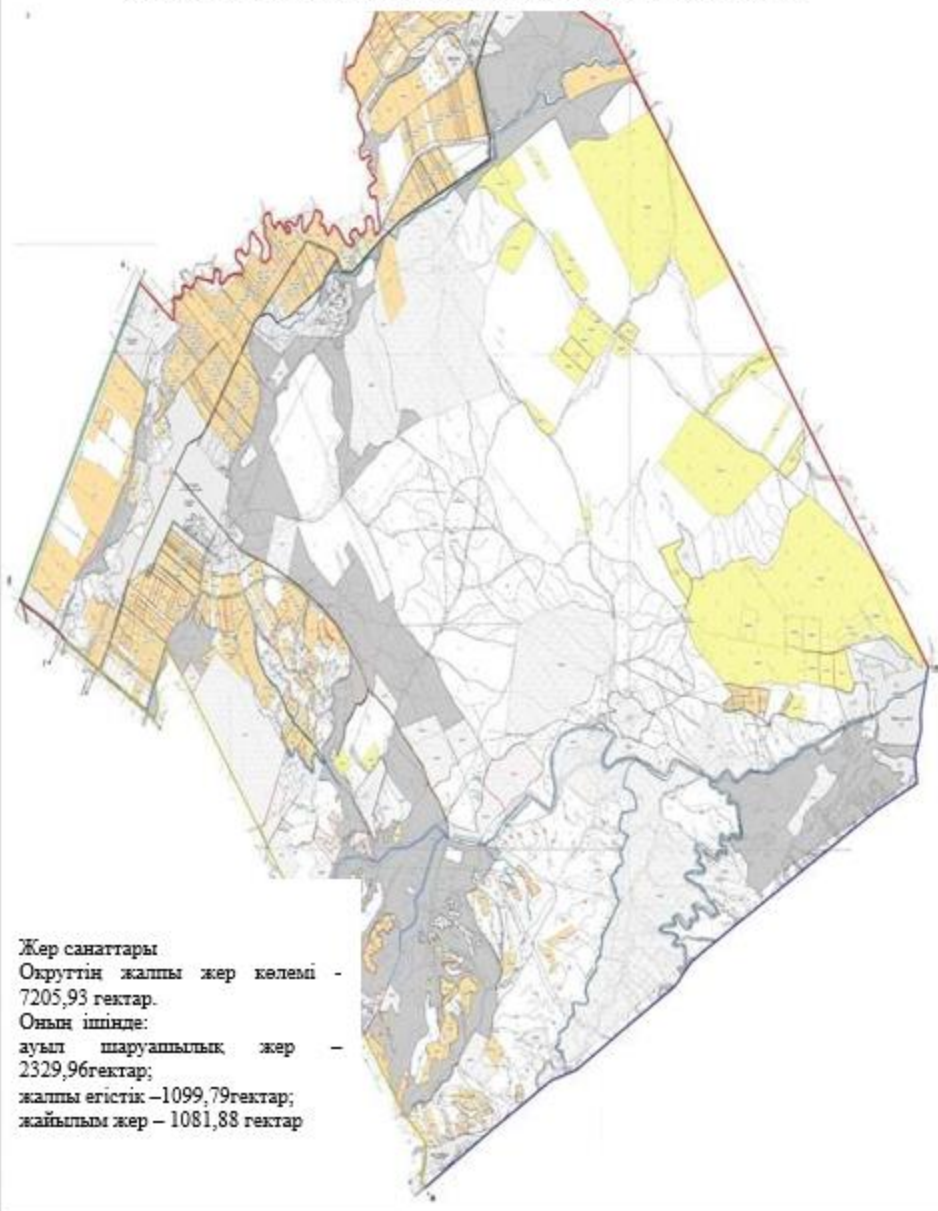
№	Елді мекендер	Елді мекендердегі жалпы жайылымның жер көлемі, гектар	Мал басы мен қажетті жайылымдық жер көлемі, гектар				
			Түйе	Жылқы	Гектар нормасы	Қажетті жайылым, гектар	Ірі кара
1	2	3	4	5	6	7	8
1	Жүзімдік	1722	0	250	7	1750	900
2	Оңтүстік	811	0	30	7	210	200
3	Бірлесу	455	0	20	7	140	65
4	Ақсу	1211	0	280	7	1960	1325
	Барлығы	4199	0	580	7	4060	2490
Гектар, нормасы	Қажетті жайылым, гектар	Ұсақ мал	Гектар, нормасы	Қажетті жайылым, гектар	Жалпы қажет жайылым жер көлемі, гектар	Елді мекендердегі жалпы жайылым мен қажетті жайылымның айырмасы, (-, +)	

9	10	11	12	13	14	15
6	4320	3900	2	780	6850	-5128
6	960	700	2	140	1310	-499
6	312	1150	2	230	682	-227
6	6360	6440	2	1288	9608	-8397
6	11952	12190	2	2438	18450	-14251

Келес ауданының Жүзімдік ауылдық округі бойынша жайылым пайдаланушылардың су тұтыну нормасына сәйкес жасалған су көздеріне (көлдерге, өзендерге, тоғандарға, суару немесе суландыру каналдарына, құбырлы немесе шахталы құдықтарға) қол жеткізу схемасы

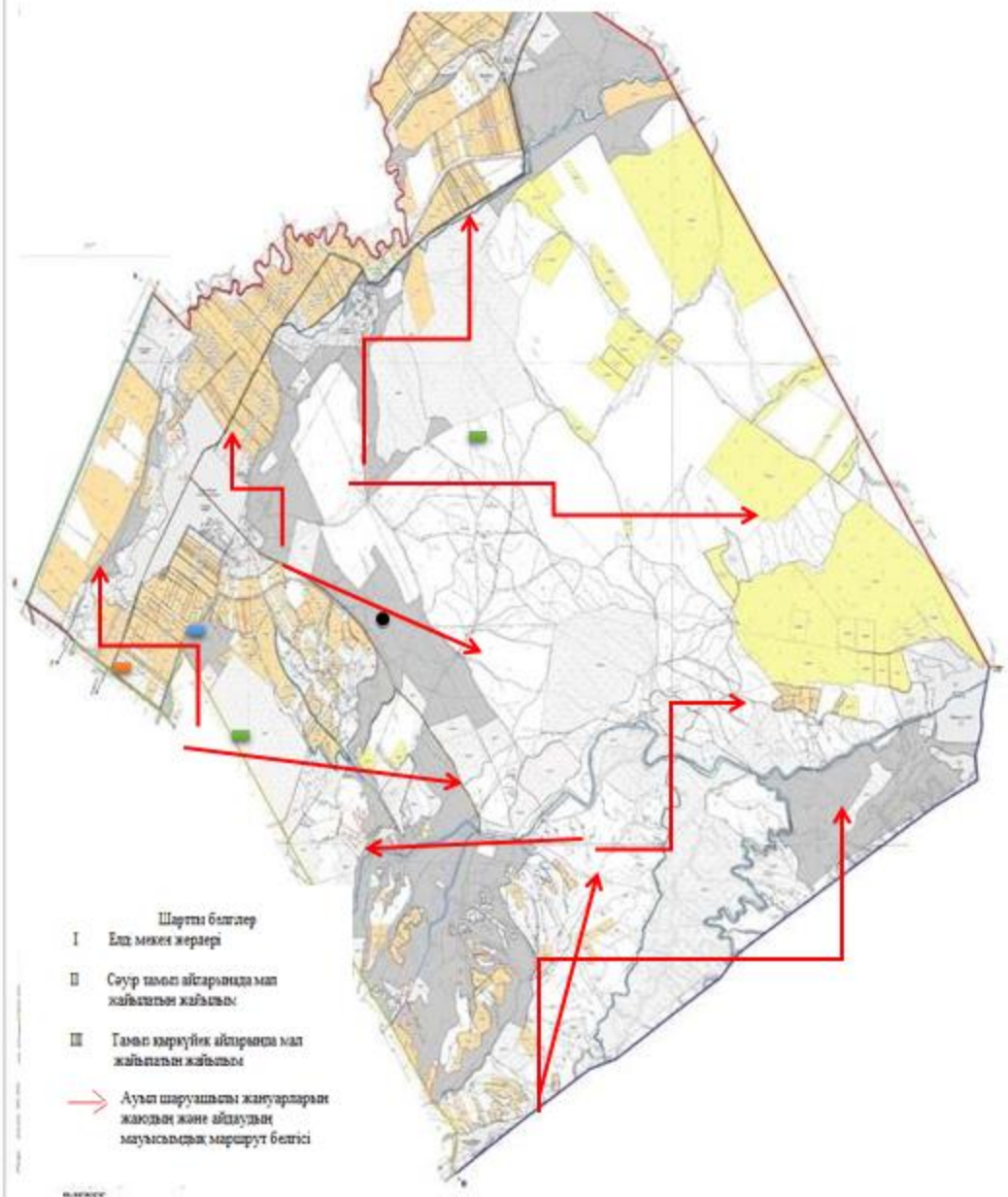


Келес ауданының Жүзімдік ауылдық округі бойынша құрық белгілейтін құжаттар негізінде жер санаттары, жер учаскелерінің меншік иелері және жер пайдаланушылар бөлінісіндегі өкімшілік-аумақтық бірлік аумағында жайылымдардың орналасу схемасы (картасы)

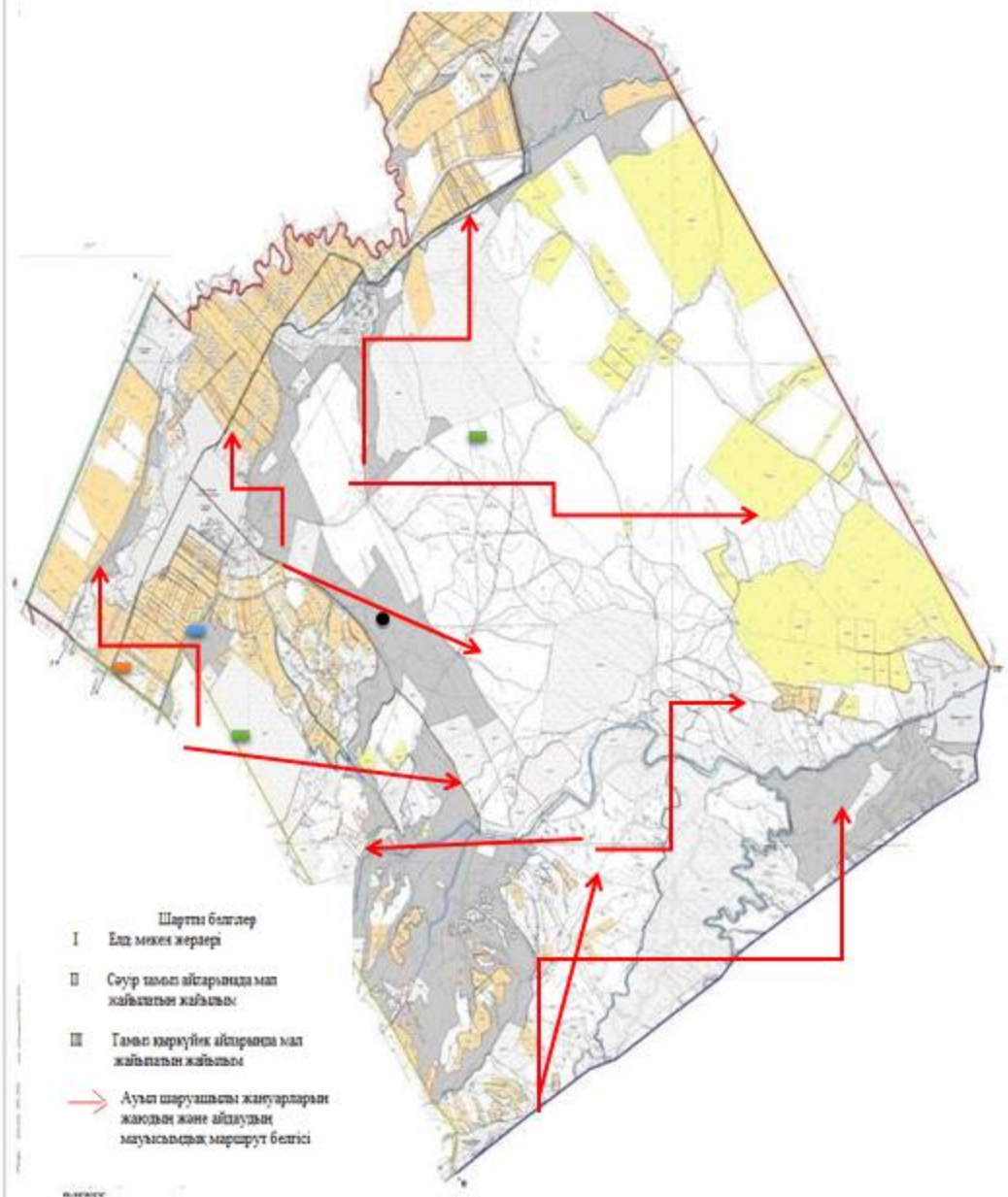




Келес ауданынын Жүзүмдік ауылдык округі бойынша ауыл шаруашылығы жануарлары жаюдың және айлаудың маусымдық маршруттарын белгілейтін жайылымдарды пайдалану жөніндегі күнтізбелік графигі

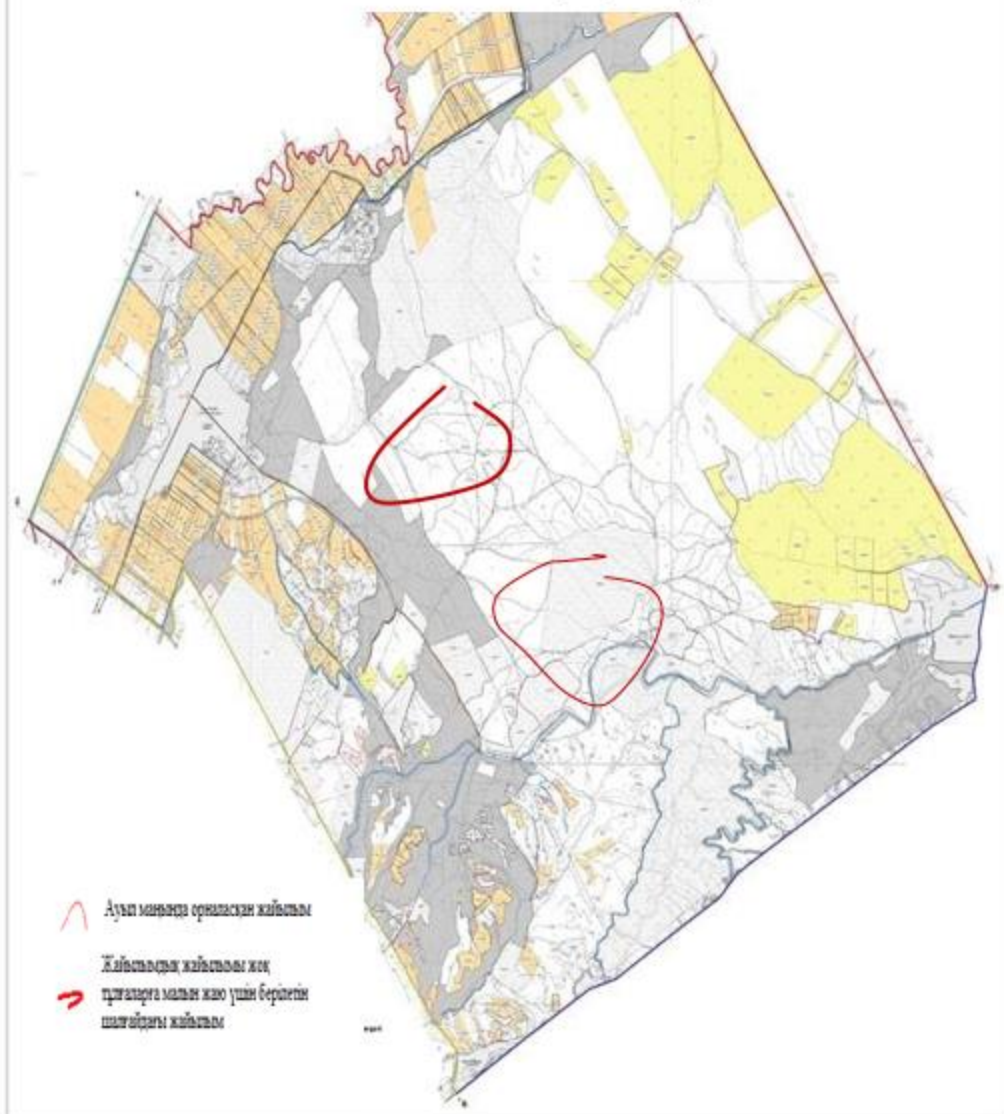


Келес ауданынын Жүзүмдік ауылдык округі бойынша ауыл шаруашылығы жануарлары жаюдың және айлаудың маусымдық маршруттарын белгілейтін жайылымдарды пайдалану жөніндегі күнтізбелік графигі





Келес ауданының Жүзімдік ауылдық округі бойынша жайылымы жоқ жеке және (немесе) заңды тұлғалардың ауыл шаруашылығы жануарларының мал басын орналастыру үшін жайылымдарды қайта бөлу және оны берілетін ауыл маңындағы және шалғайдағы жайылымдарға ауыстыру схемасы және аудандық маңызы бар қала, кент, ауыл, ауылдық округ маңында орналасқан жайылымдармен қамтамасыз етілмеген жеке және (немесе) заңды тұлғалардың ауыл шаруашылығы жануарларының мал басын шалғайдағы жайылымдарға орналастыру схемасы



## 7. Бірлесу ауылдық округі

Орталығы – Қазақстан ауылы.

Елді мекендері - Қазақстан, 28-гвардия, Дихан, Берекелі.

Халық саны – 550бадам.

Округтің жалпы жер көлемі - 3454 гектар.

Оның ішінде:

ауыл шаруашылық жер – 2578,55 гектар;

жалпы егістік – 1816,20 гектар;

жайылым жер – 762,35 гектар.

Елді мекендер бойынша ауыл шаруашылығы жануарлары мал басының саны туралы деректер:

№	Елді мекендер	Түйе	Жылқы	Ірі қара мал	Ұсақ мал
1	Қазақстан	0	374	1000	881
2	28-гвардия	0	176	1130	1454
3	Дихан	0	3	346	20
4	Берекелі	0	27	377	501
	Барлығы	0	580	2853	2856

### Ветеринариялық-санитариялық мекемелер туралы деректер:

№	Елді мекендер	Ветеринариялық станциялар	Ұсақ малдарды шомылдыру орындары	Жасанды ұрықтандыру пунктері	Биотермиялық шұңқырлар
1	Қазақстан	1			1
2	28-гвардия	-	-	-	-
3	Дихан	-	-	-	-
4	Берекелі	-	-	-	-
	Барлығы	1	1	1	1

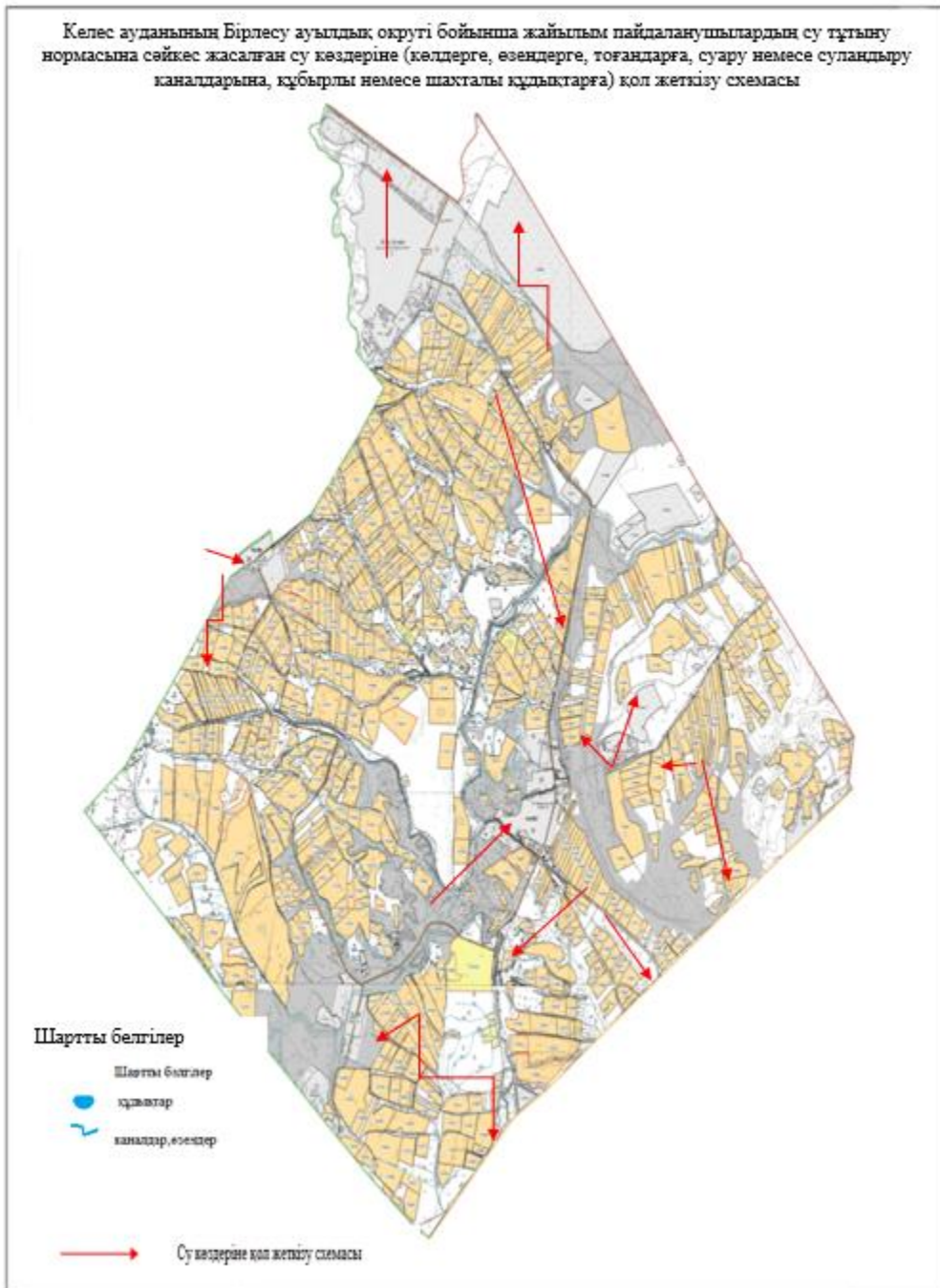
Ауыл шаруашылығы жануарларын жаюдың және айдаудың маусымдық маршруттарын белгілейтін жайылымдарды пайдалану жөніндегі күнтізбелік кестесі. Жайылым кезеңінің ұзақтығы келесідей:

№	Таулы аймаққа малдардың айдап шығарылу мерзімі	Таулы аймаққа шығарылған малдардың қайтарылу мерзімі	Ескерту
1	Сәуір-мамыр	Тамыз-қыркүйек	

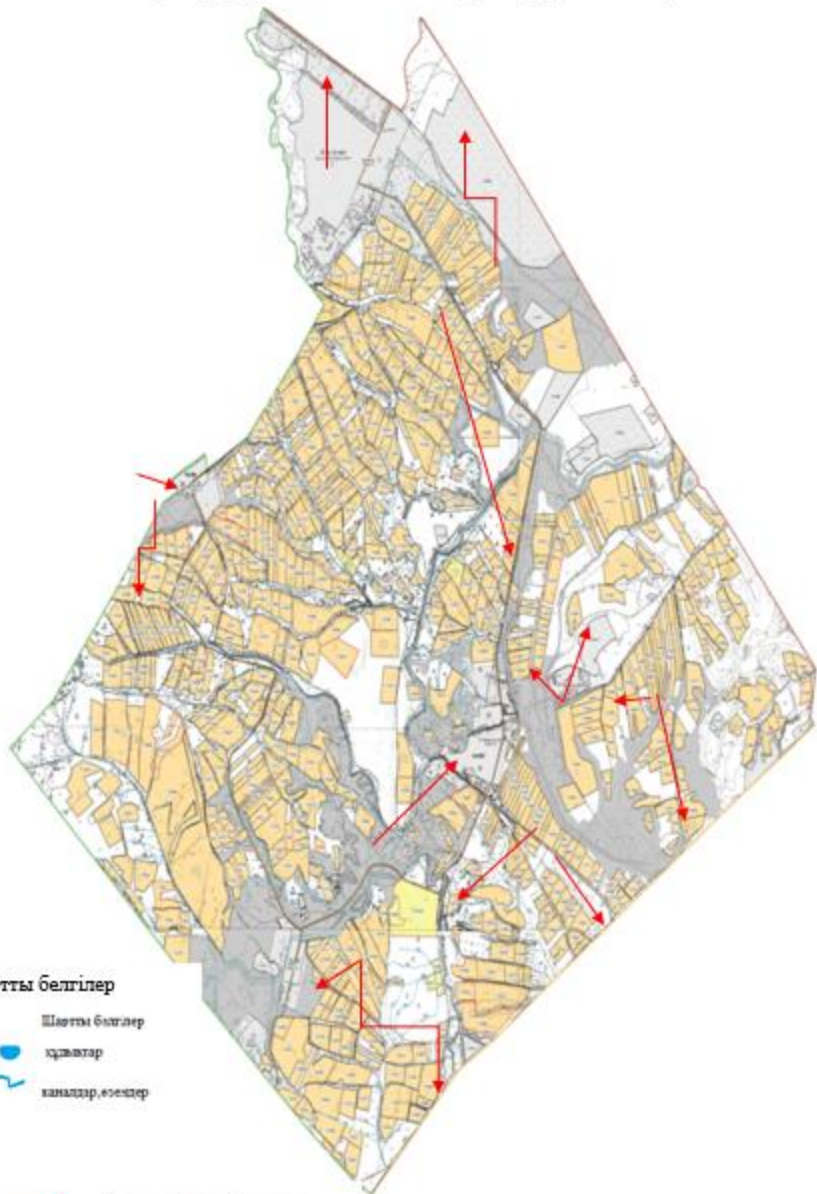
Ауыл шаруашылығы жануарларының мал басына шаққандағы жайылымның қажеттілігі туралы кестесі:

№	Елді мекендер	Елді мекендер дегі жалпы жайылымның жер көлемі, гектар	Мал басы мен қажетті жайылымдық жер көлемі, гектар				
			Түйе	Жылқы	Гектар нормасы	Қажетті жайылым, гектар	Ірі қара
1	2	3	4	5	6	7	8
1	Қазақстан	117	0	300	7	2100	800
2	28-гвардия	312	0	110	7	770	895
3	Дихан	280	0	3	7	21	300
4	Берекелі	200	0	27	7	189	300
	Барлығы	909	0	440	7	3080	2295
Гектар, нормасы	Қажетті жайылым, гектар	Ұсақ мал	Гектар, нормасы	Қажетті жайылым, гектар	Жалпы қажет жайылым жер көлемі, гектар		Елді мекендердегі жалпы жайылым мен қажетті жайылымның айырмасы, (-,+)

9	10	11	12	13	14	15
6	3840	770	2	154	6094	-5977
6	4296	1254	2	250,8	5316,8	-5004,8
6	1440	20	2	4	1465	-1185
6	1440	462	2	92,4	1721,4	-1521,4
6	11016	2506	2	501,2	14597,2	-13688,2



Келес ауданының Бірлесу ауылдық округі бойынша жайылым пайдаланушылардың су тұтыну нормасына сәйкес жасалған су көздеріне (көлдерге, өзендерге, тоғандарға, суару немесе суландыру каналдарына, құбырлы немесе шахталы құдықтарға) қол жеткізу схемасы



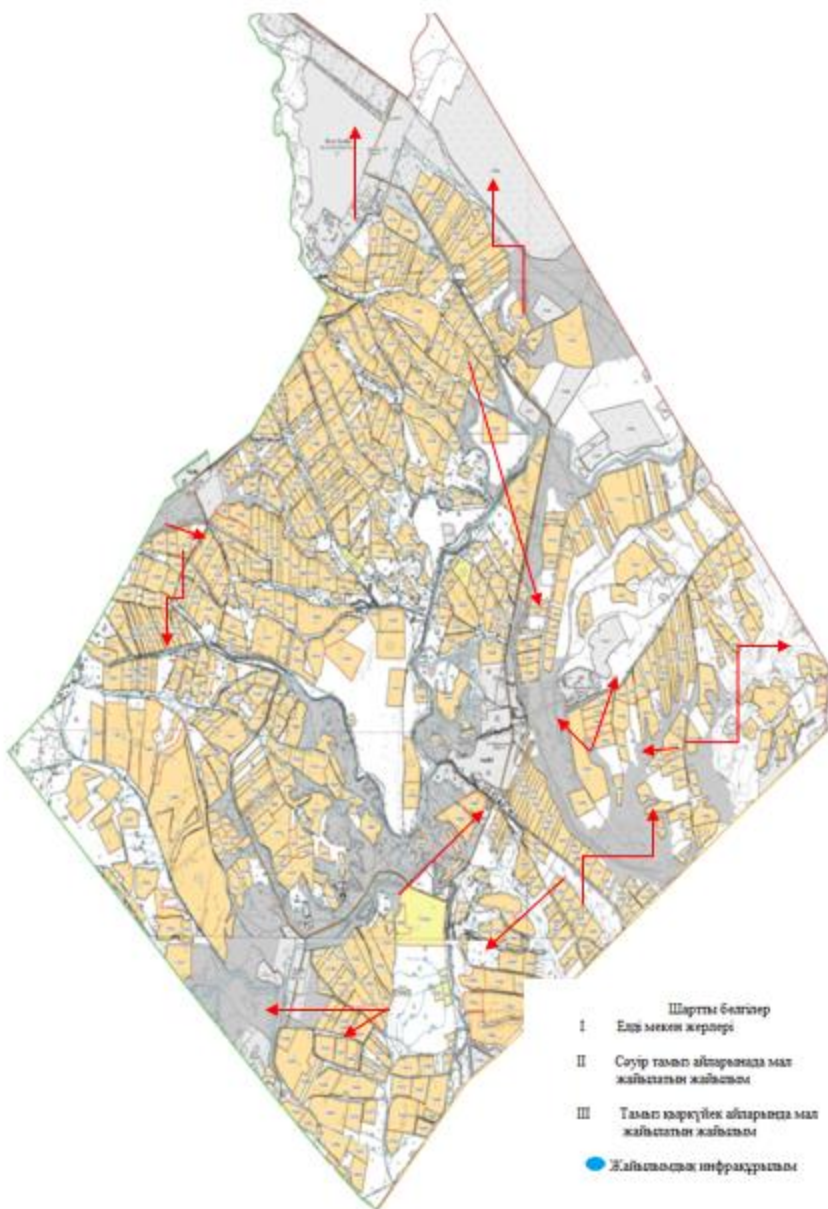


Келес ауданының Бірлесу ауылдық округі бойынша ауыл шаруашылығы жануарларын жаюдың және айдаудың маусымдық маршруттарын белгілейтін жайылымдарды пайдалану жөніндегі күнтізбелік графигі



- Шартты белгілер
- I Еңг мекен жерлер
  - II Сұу тазалық айтарынша ма жайыттан жайыттан
  - III Тағам қорытын айтарын жайыттан жайыттан
- Ауыл шаруашылығы және жаюдың және айдаудың маусымдық маршрут

Келес ауданының Бірлесу ауылдық округі бойынша жайылым айналымдарының қолайлы схемасы мен жайылымдардың, оның ішінде сыртқы, ішкі шекаралары мен алаңдары, жайылымдық инфрақұрылым объектілері белгіленген картасы





Келес ауданының Бірлесу ауылдық округі бойынша жайылымы жоқ жеке және (немесе) заңды тұлғалардың ауыл шаруашылығы жануарларының мал басын орналастыру үшін жайылымдарды қайта бөлу және оны берілетін ауыл маңындағы және шалғайдағы жайылымдарға ауыстыру схемасы және аудандық маңызы бар қала, кент, ауыл, ауылдық округ маңында орналасқан жайылымдармен қамтамасыз етілмеген жеке және (немесе) заңды тұлғалардың ауыл шаруашылығы жануарларының мал басын шалғайдағы жайылымдарға орналастыру схемасы



## 8. Жамбыл ауылдық округі

Орталығы – Бекбота ауылы.

Елді мекендері - Бекбота, Ащыкөл, Байғабыл, Қалғансыр, Майда Бозай.

Халық саны - 4364 адам.

Округтің жалпы жер көлемі - 82935 гектар.

Оның ішінде:

ауыл шаруашылық жер - 73867 гектар;

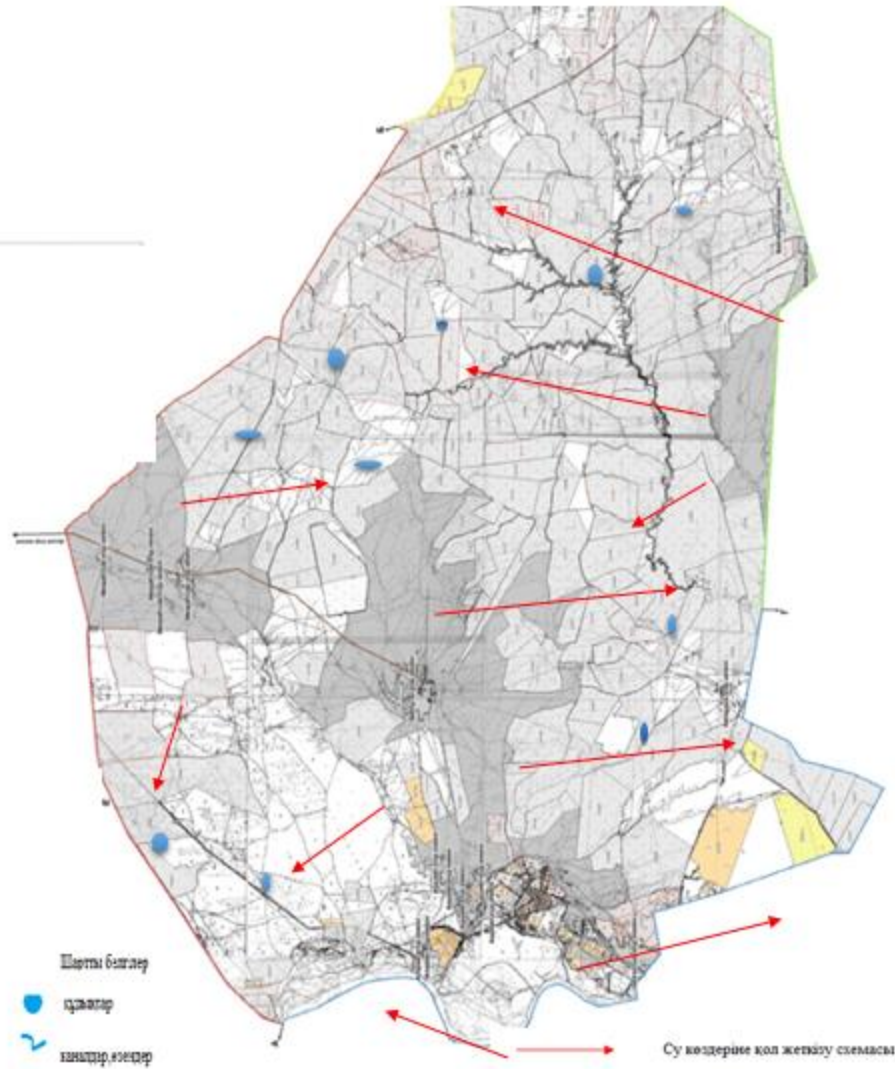
жалпы егістік - 1753 гектар;

жайылым жер - 72114 гектар.

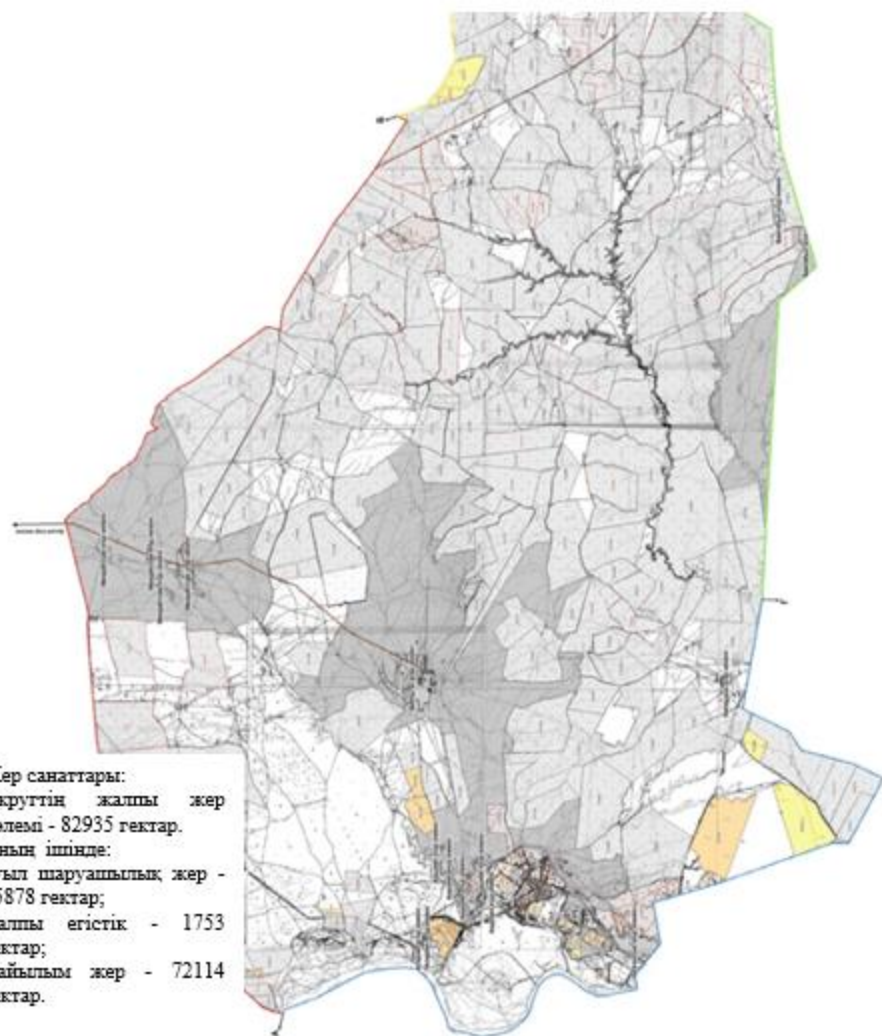


5	Майда Бозай	10819	0	290	7	2030	500
	Барлығы	58125	0	3046	7	21322	4510
Гектар, нормасы	Қажетті жайылым, гектар	Ұсақ мал	Гектар, нормасы	Қажетті жайылым, 3гектар	Жалпы қажет жайылым жер көлемі, гектар	Е л д і мекендердегі жалпы жайылым мен қажетті жайылымның айырмасы, (-,+)	
9	10	11	12	13	14	15	
6	9120	27000	2	5400	19070	-1498	
6	3840	14200	2	2840	12630	+270	
6	2400	14980	2	2996	7188	+10868	
6	3888	13682	2	2736,4	13624,4	-24,4	
6	2400	10500	2	2100	6530	+8129	
6	21648	80362	2	16072,4	59042,4	+17744,6	

Келес ауданының Жамбыл ауылдық округі бойынша жайылым пайдаланушылардың су тұтыну нормасына сәйкес жасалған су көздеріне (көлдерге, өзендерге, тоғандарға, суару немесе суландыру каналдарына, құбырлы немесе шахталы құдықтарға) қол жеткізу схемасы

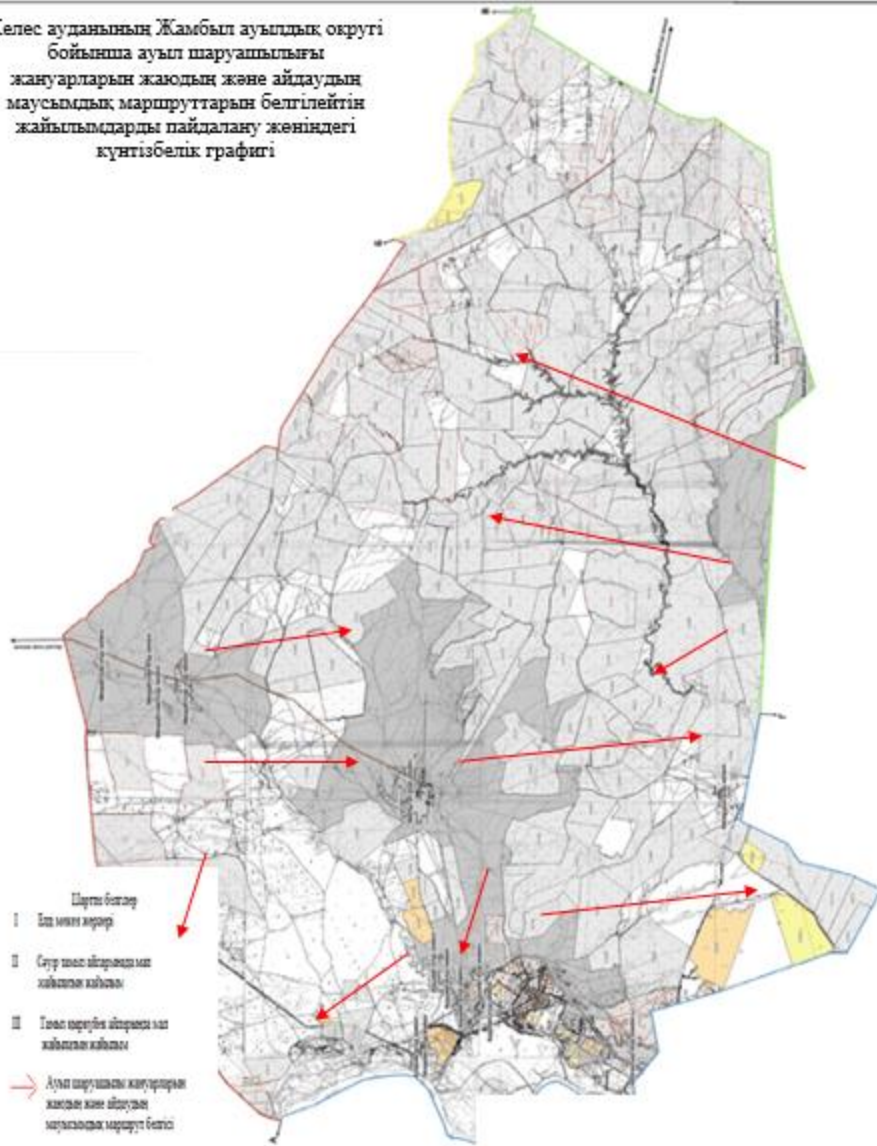


Келес ауданының Жамбыл ауылдық округі бойынша құқық белгілейтін құжаттар негізінде жер санаттары, жер учаскелерінің меншік иелері және жер пайдаланушылар бөлінісіндегі өкімшілік-аумақтық бірлік аумағында жайылымдардың орналасу схемасы (қартасы)



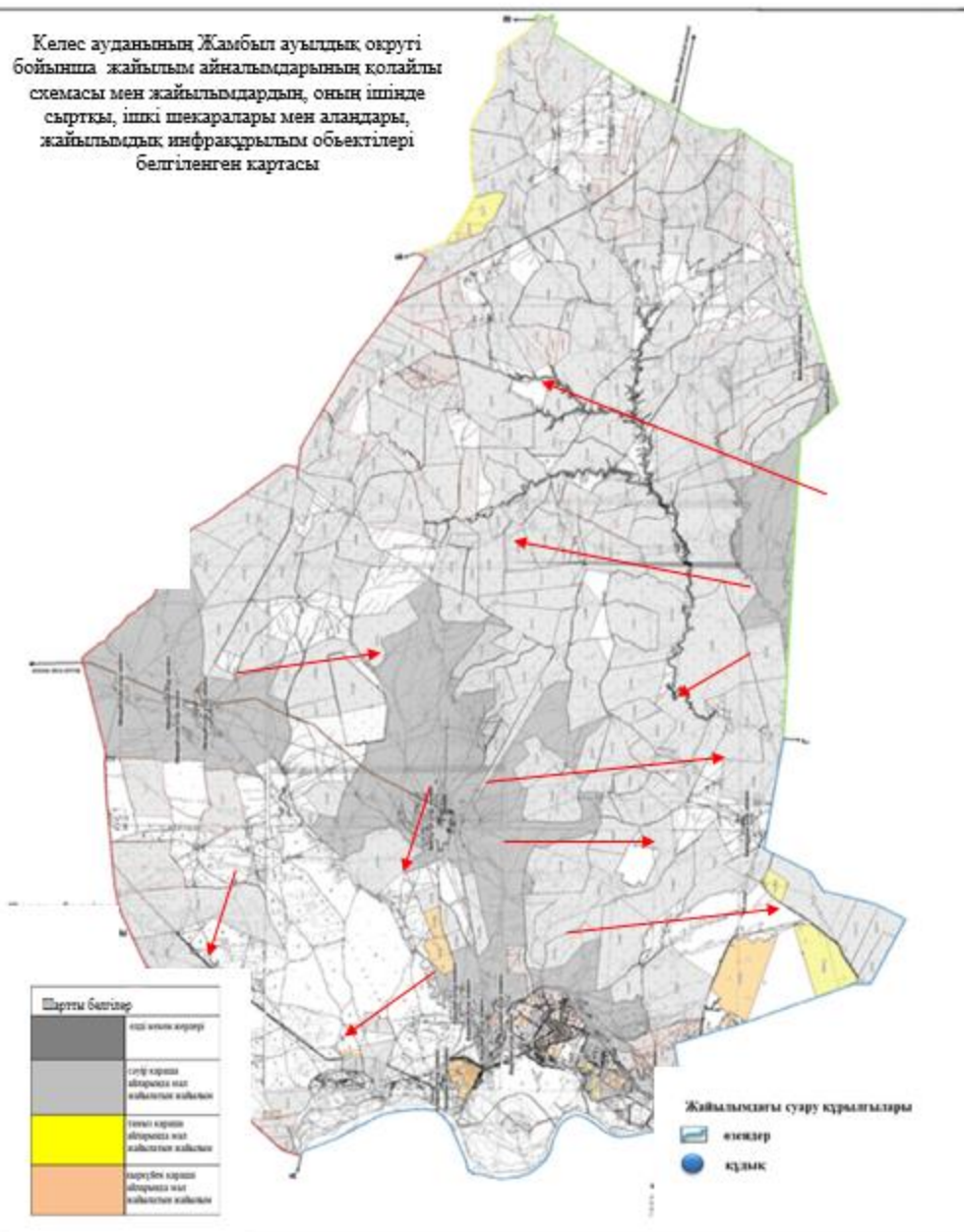
Масштабы: 1:100000  
1998 ж. жасалған

Келес ауданының Жамбыл ауылдық округі бойынша ауыл шаруашылығы жануарларын жаздың және айдаудың маусымдық маршруттарын белгілейтін жайылымдарды пайдалану жөніндегі күнтізбелік графигі

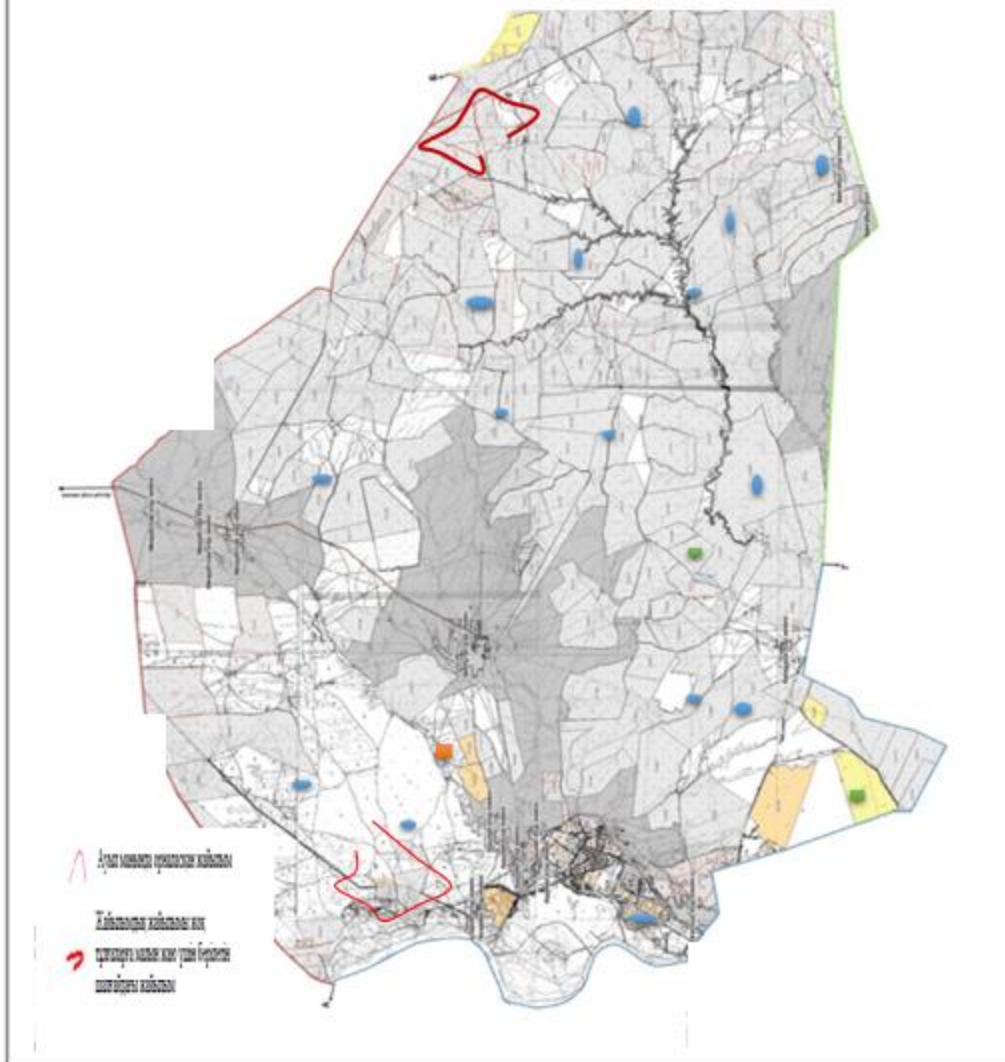




Келес ауданының Жамбыл ауылдық округі бойынша жайылым айналымдарының қолайлы схемасы мен жайылымдардың, оның ішінде сыртқы, ішкі шекаралары мен алаңдары, жайылымдық инфрақұрылым объектілері белгіленген картасы



Келес ауданының Жамбыл ауылдық округі бойынша жайылымы жоқ жеке және (немесе) заңды тұлғалардың ауыл шаруашылығы жануарларының мал басын орналасатыру үшін жайылымдарды қайта бөлу және оны берілетін ауыл маңындағы және шалғайдағы жайылымдарға ауыстыру схемасы және аудандық маңызы бар қала, кент, ауыл, ауылдық округ маңында орналасқан жайылымдармен қамтамасыз етілмеген жеке және (немесе) заңды тұлғалардың ауыл шаруашылығы жануарларының мал басын шалғайдағы жайылымдарға орналастыру схемасы



## 9. Ошақты ауылдық округі

Орталығы – Ошақты ауылы.

Елді мекендері – Ошақты, Жетітөбе, Еңбек, Береке, Ынталы, Саңырау, Қоңыртөбе, Сарыжылға, Қаратал, Бақышсай, С.Саттаров, Атақоныс, Жиделі елді мекендері.

Халық саны -16680

Округтің жалпы жер көлемі - 24945,76 га

Оның ішінде;

Ауыл шаруашылық жерлер

Жалпы егістік жерлер - 4151,64 га

Жайылым жерлер - 14638,44 га

Елді мекендер бойынша ауыл шаруашылығы жануарлары мал басының саны туралы деректер:

№	Елді мекендер	Түйе	Жылқы	Ірі қара мал	Ұсақ мал
1	Атақоныс		190	867	2569
2	Бақышсай		178	512	2838
3	Береке		213	1004	3864
4	Жиделі		189	1055	4638
5	Ынталы		80	134	1122
6	Еңбек		76	185	711
7	Жетітөбе		192	440	1598
8	Қаратал	97	307	989	2656
9	Қоңыртөбе		345	1106	2961
10	Саттаров		306	1084	3872
11	Ошақты		167	998	4916
12	Саңырау		316	1221	3600
13	Сарыжылға		41	381	86
	Барлығы	97	2600	9976	35434

**Ветеринариялық-санитариялық мекемелер туралы деректер:**

№	Елді мекендер	Ветеринариялық станциялар	Ұсақ малдарды шомылдыру орындары	Жасанды ұрықтандыру пунктері	Биотермиялық шұңқырлар
1	Атақоныс				
2	Бақышсай				
3	Береке			1	
4	Жиделі				
5	Ынталы				
6	Еңбек				
7	Жетітөбе				
8	Қаратал		1		
9	Қоңыртөбе				
10	Саттаров				
11	Ошақты	1	-	-	1
12	Саңырау				
13	Сарыжылға		1		
	Барлығы	1	2	1	1

Ауыл шаруашылығы жануарларын жаюдың және айдаудың маусымдық маршруттарын белгілейтін жайылымдарды пайдалану жөніндегі күнтізбелік кестесі. Жайылым кезеңінің ұзақтығы келесідей:

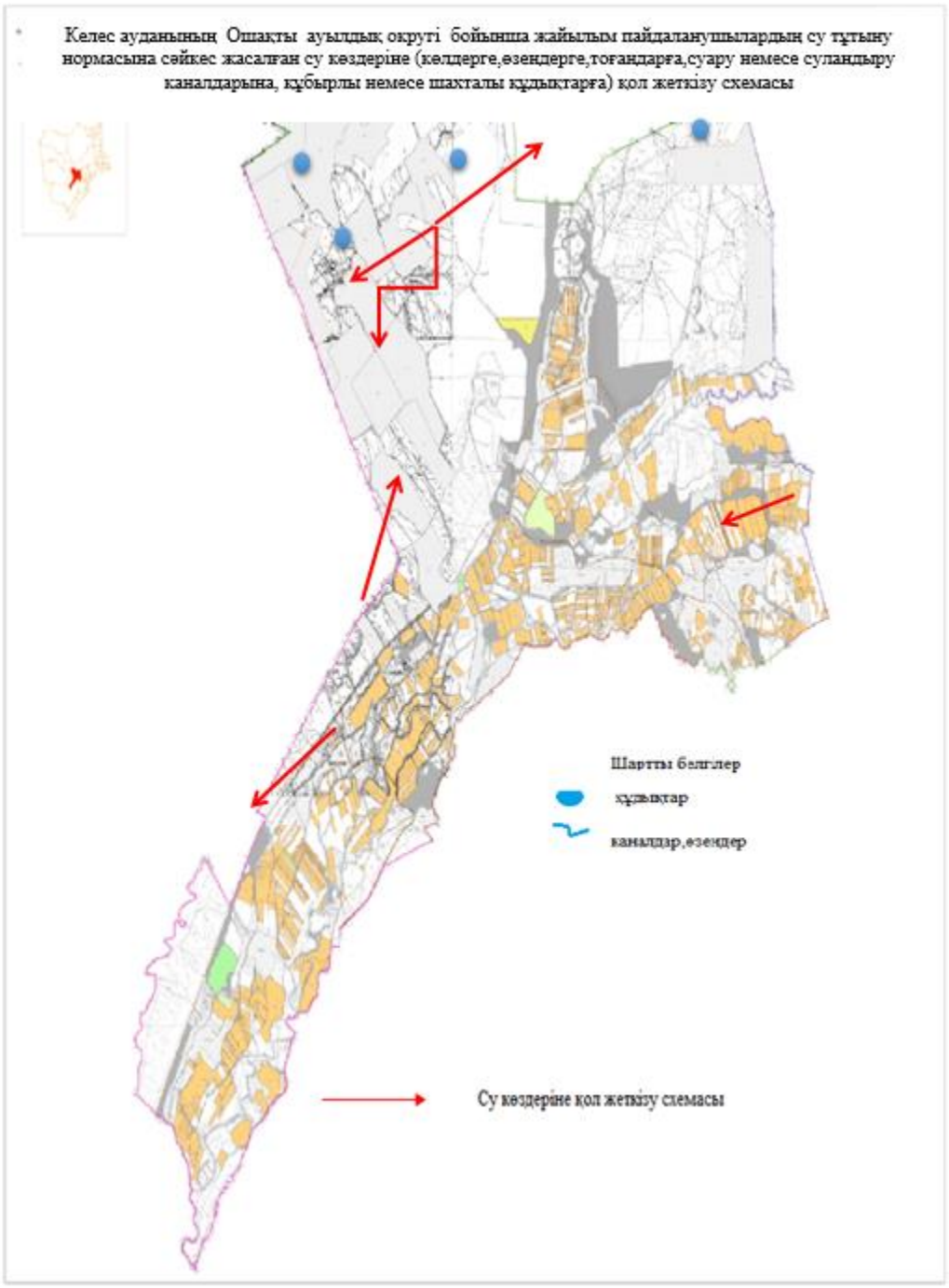
№	Жайылым аймаққа малдардың айдап шығарылу мерзімі	Жайылым аймаққа шығарылған малдардың қайтарылу мерзімі	Ескерту
1	Сәуір-мамыр	Тамыз-қыркүйек	

Ауыл шаруашылығы жануарларының мал басына шаққандағы жайылымның қажеттілігі туралы кестесі:

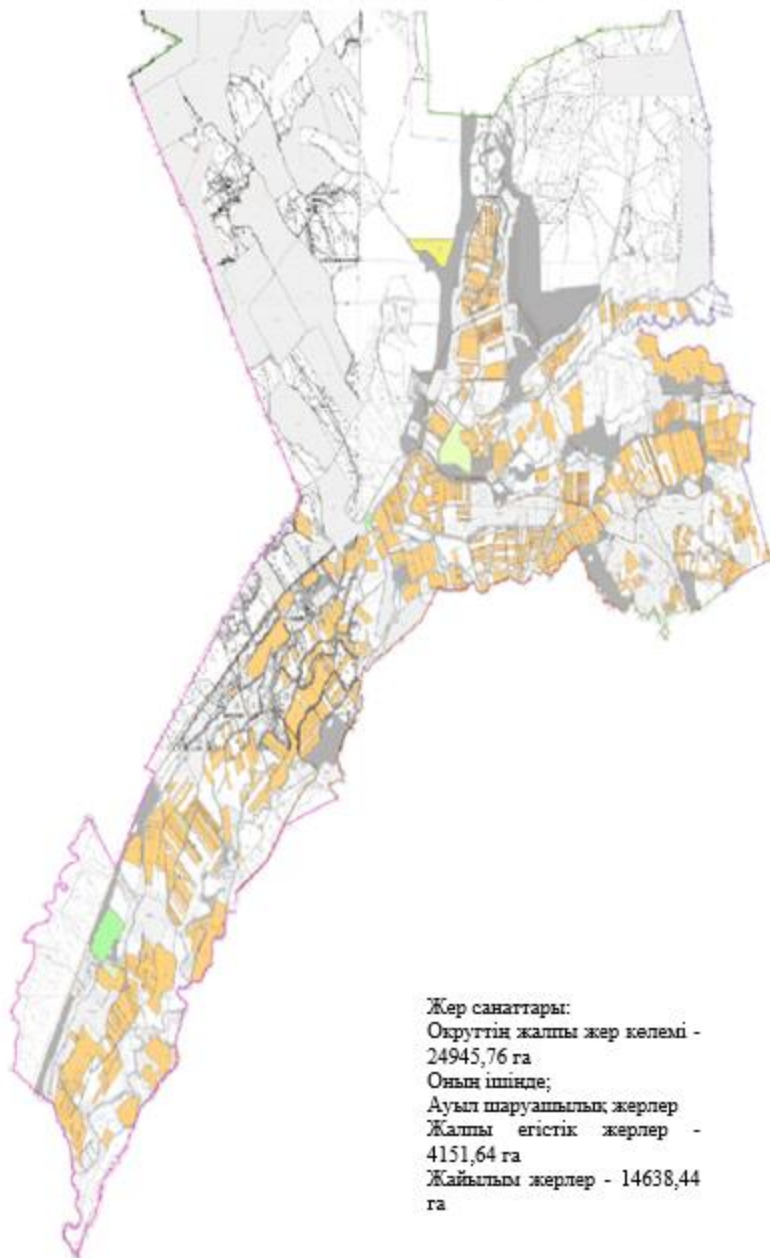
--	--	--	--

№	Елді мекендер	Елді мекендердегі жалпы жайылымның жер көлемі, гектар	Мал басы мен қажетті жайылымдық жер көлемі, гектар				
			Түйе	Жылқы	Гектар нормасы	Қажетті жайылым, гектар	Ірі қара
1	2	3	4	5	6	7	8
1	Атаконыс	1420	0	100	7	700	658
2	Бақышсай	415	0	110	7	770	420
3	Береке	278	0	165	7	1155	980
4	Жиделі	2150	0	125	7	875	869
5	Ынталы	467	0	70	7	490	100
6	Еңбек	438	0	52	7	364	135
7	Жетігөбе	280	0	174	7	1218	400
8	Қаратал	2550	97	290	7	2709	900
9	Қоңыртөбе	1526,51	0	325	7	2275	1000
10	Саттаров	1215	0	280	7	1960	989
11	Ошақты	325	0	136	7	952	900
12	Саңырау	478	0	285	7	1995	1125
13	Сарыжылға	2740	0	40	7	280	332
	Барлығы	14282,51	97	2152	7	15743	8808
Гектар, нормасы	Қажетті жайылым, гектар	Ұсақ мал	Гектар, нормасы	Қажетті жайылым, гектар	Жалпы қажет жайылым жер көлемі, гектар	Елді мекендердегі жалпы жайылым мен қажетті жайылымның айырмасы, (-,+)	
9	10	11	12	13	14	15	
6	3158,4	2369	2	473,8	4332,2	-2912,2	
6	2016	2638	2	527,6	3313,6	-2898,6	
6	4704	3562	2	712,4	6571,4	-6293,4	
6	4171,2	4456	2	891,2	5937,4	-3787,4	
6	480	1002	2	200,4	1170,4	-703,4	
6	648	658	2	131,6	1143,6	-705,6	
6	1920	1456	2	291,2	3429,2	-3149,2	
6	4320	2500	2	500	7529	-4979	
6	4800	2754	2	550,8	7625,8	-6099,29	
6	4747,2	2658	2	531,6	7238,8	-6023,8	
6	4320	4700	2	940	6212	-5887	
6	5400	3500	2	700	8095	-7617	

6	1593,6	80	2	16	1889,6	+850,4
6	42278,4	32333	2	6466,6	64488	-50205,49

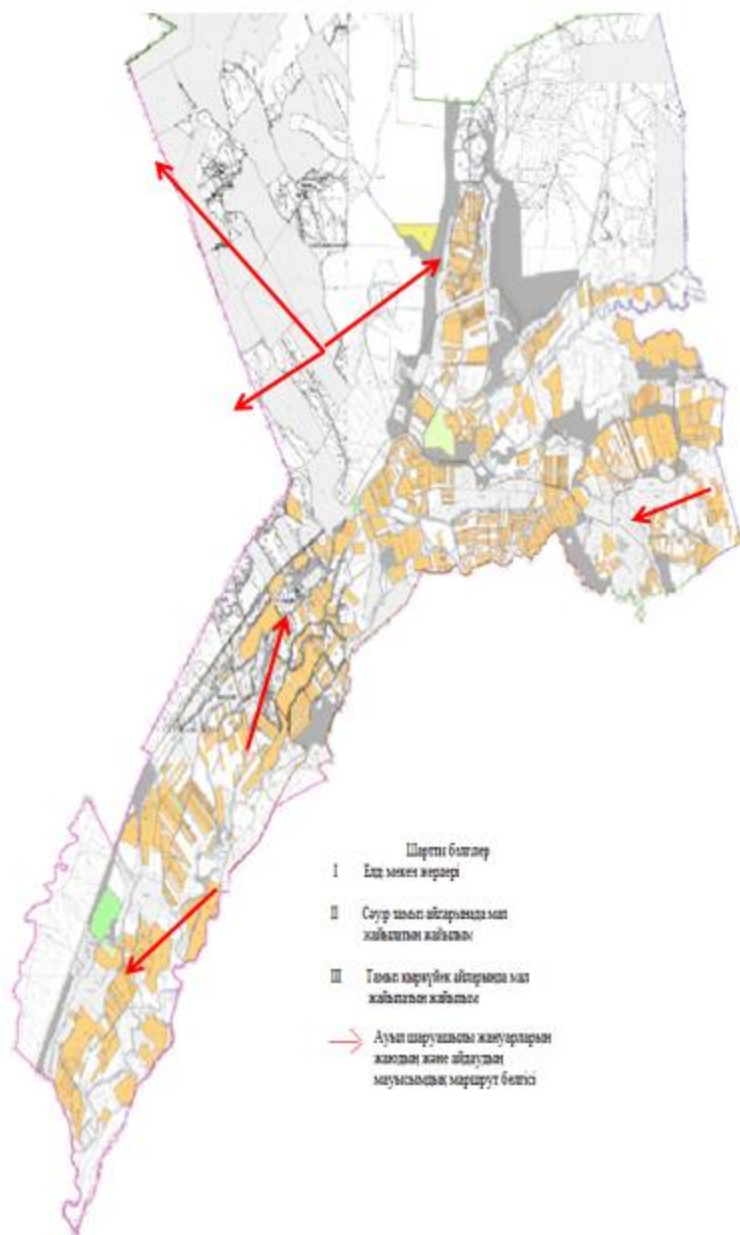


Келес ауданының Ошақты ауылдық округі бойынша құқық белгілейтін құжаттар негізінде жер санаттары, жер учаскелерінің меншік иелері және жер пайдаланушылар бөлінісіндегі өкімшілік-аумақтық бірлік аумағында жайылымдардың орналасу схемасы (картасы)

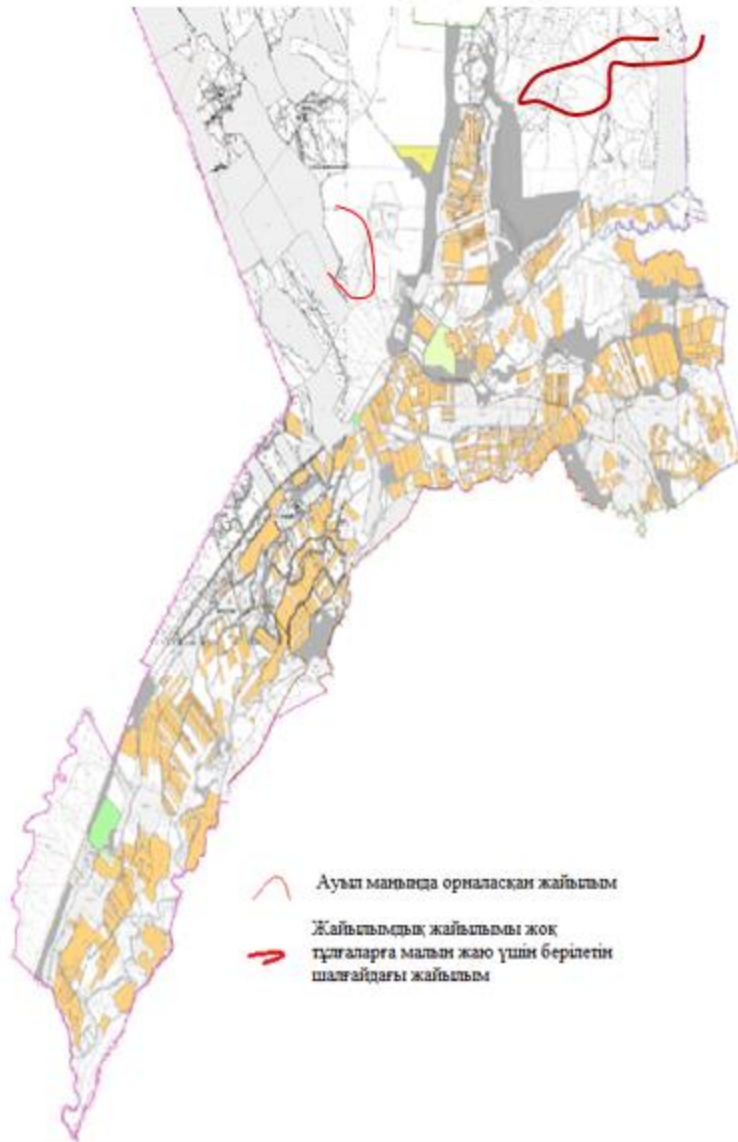




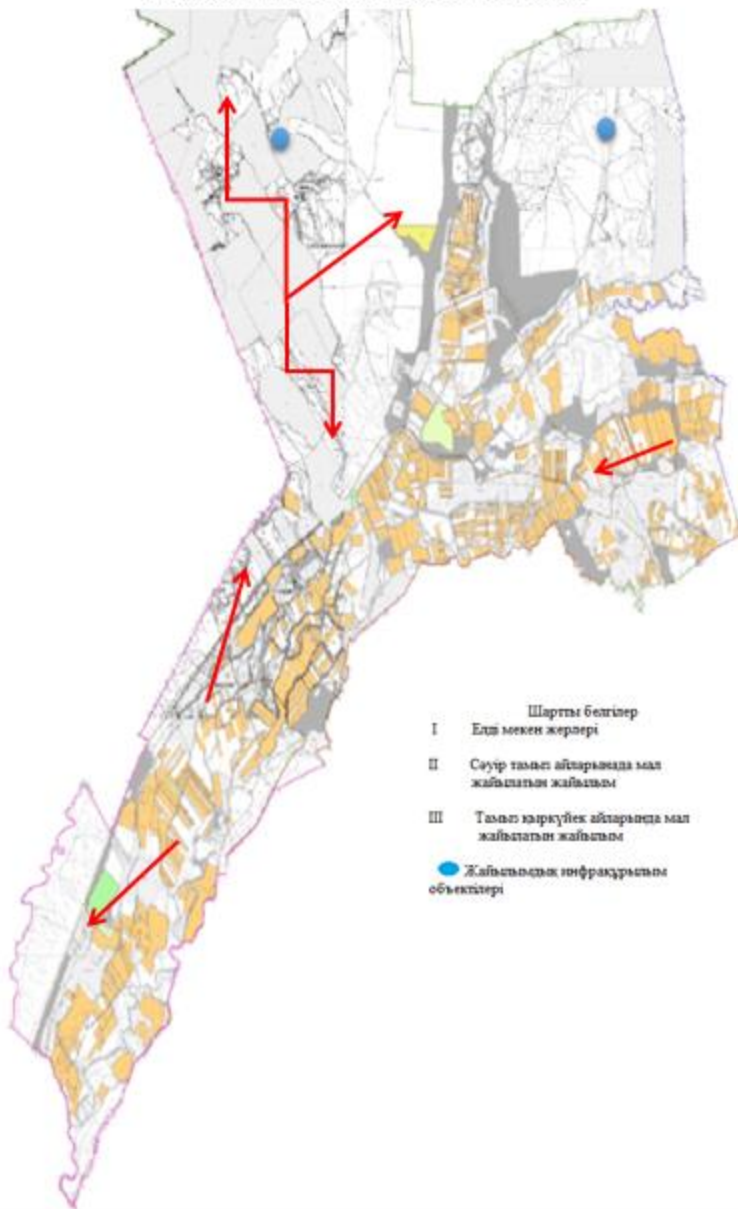
Келес ауданының Ошақты ауылдық округі бойынша ауыл шаруашылығы жануарларын жаяудың және айдаудың маусымдық маршруттарын белгілейтін жайылымдарды пайдалану жөніндегі күнтізбелік графигі



Келес ауданының Ошақты ауылдық округі бойынша жайылымы жоқ жеке және (немесе) заңды тұлғалардың ауыл шаруашылығы жануарларының мал басын орналастыру үшін жайылымдарды қайта бөлу және оны берілетін ауыл маңындағы және шалғайдағы жайылымдарға ауыстыру схемасы және аудандық маңызы бар қала, кент, ауыл, ауылдық округ маңында орналасқан жайылымдармен қамтамасыз етілмеген жеке және (немесе) заңды тұлғалардың ауыл шаруашылығы жануарларының мал басын шалғайдағы жайылымдарға орналастыру схемасы



Келес ауданының Ошақты ауылдық округі бойынша жайылым айналымдарының қолайлы схемасы мен жайылымдардың, оның ішінде сыртқы, ішкі шекаралары мен алаңдары, жайылымдық инфрақұрылым объектілері белгіленген картасы



## 10. Қошқарата ауылдық округі

Орталығы - Бесқұбыр ауылы.

Елді мекендері- Қошқарата, Бесқұбыр, Шынар, Ұшқын, 1-мамыр, Бәйтерек, Жамбыл, Жаңақоңыс, Бесауыл, Қарабура, Мақташы, Аманжар, Алғабас.

Халық саны - 21985 адам.

Округтің жалпы жер көлемі - 19098 гектар.

Оның ішінде:

ауыл шаруашылық жер - 10492 гектар;

жалпы егістік - 4521 гектар;

жайылымдық жер - 5786 гектар.

Елді мекендер бойынша ауыл шаруашылығы жануарлары мал басының саны туралы деректер:

№	Елді мекендер	Түйе	Жылқы	Ірі кара мал	Ұсақ мал
1	Алғабас	-	143	720	3190
2	Аманжар	-	97	470	700
3	Мақташы	-	250	510	1300
4	Қарабура	-	120	620	3600
5	Жаңақоныс	-	100	570	2500
6	Бесауыл	-	90	420	1900
7	Жамбыл	-	240	730	4200
8	Бәйтерек	-	120	560	2190
9	Бесқұбыр	-	90	490	2000
10	1 Мамыр	-	80	470	700
11	Шынар	179	100	350	1200
12	Қошқарата	-	220	690	3320
13	Ұшқын	-	190	600	1700
	Барлығы	179	1840	7200	28500

Ветеринариялық-санитариялық мекемелер туралы деректер:

№	Елді мекендер	Ветеринариялық станциялар	Ұсақ малдарды шомылдыру орындары	Жасанды ұрықтандыру пунктері	Биотермиялық шұңқырлар
1	Алғабас	1	-	1	1
2	Аманжар	-	-	-	-
3	Мақташы	-	-	-	-
4	Қарабура	-	-	-	-
5	Жаңақоныс	-	-	-	-
6	Бесауыл	-	-	-	-
7	Жамбыл	-	1	-	-
8	Бәйтерек	-	-	-	-
9	Бесқұбыр	-	1	-	-
10	1 Мамыр	-	1	-	-
11	Шынар	-	-	-	-
12	Қошқарата	-	-	-	-
13	Ұшқын	-	-	-	-
	Барлығы	1	3	1	1

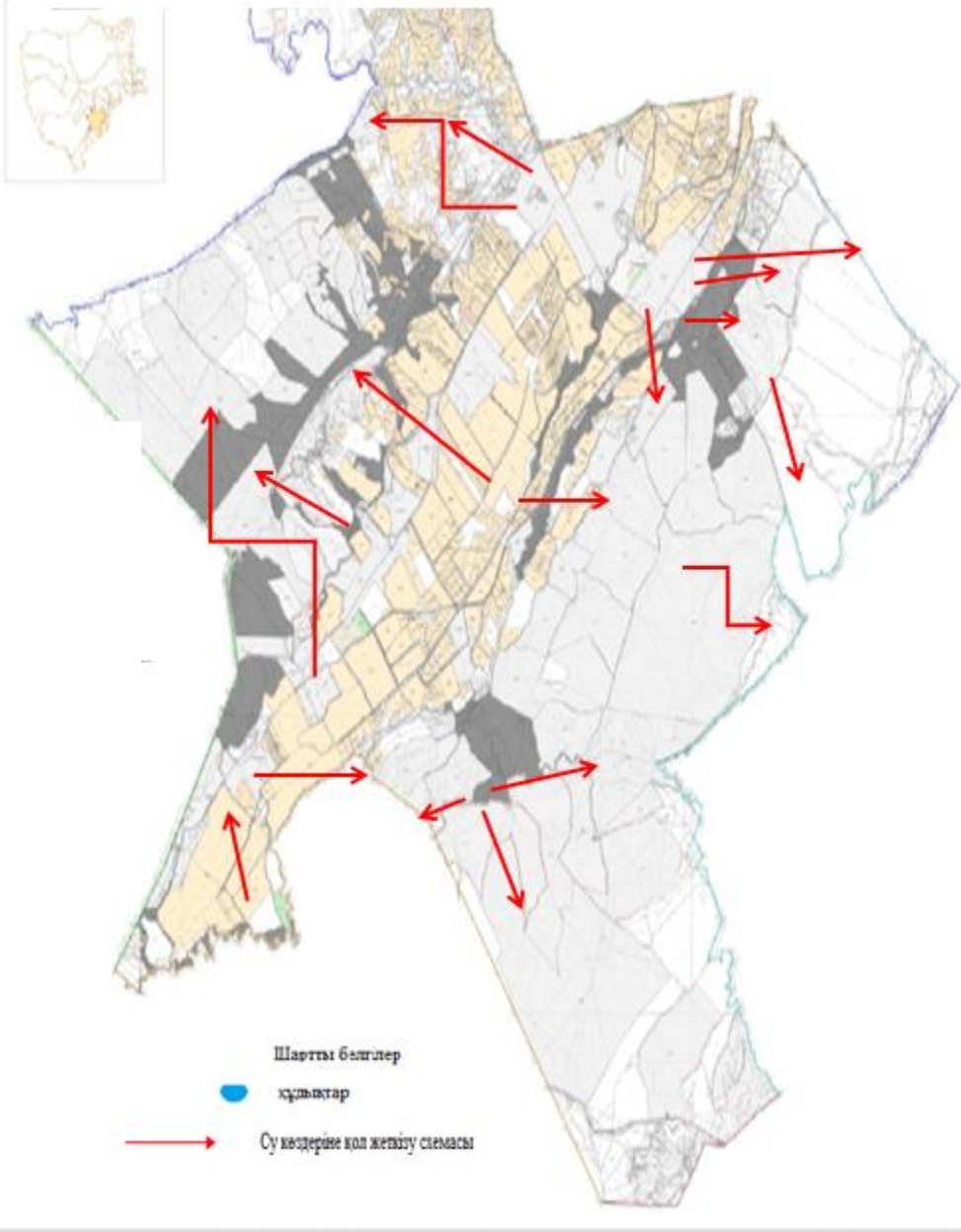
Ауыл шаруашылығы жануарларын жаюдың және айдаудың маусымдық маршруттарын белгілейтін жайылымдарды пайдалану жөніндегі күнтізбелік кестесі. Жайылым кезеңінің ұзақтығы келесідей:

№	Жайылым аймаққа малдардың айдап шығарылу мерзімі	Жайылым аймаққа шығарылған малдардың қайтарылу мерзімі	Ескерту
1	Сәуір-мамыр	Тамыз-қыркүйек	

Ауыл шаруашылығы жануарларының мал басына шаққандағы жайылымның қажеттілігі туралы кестесі:

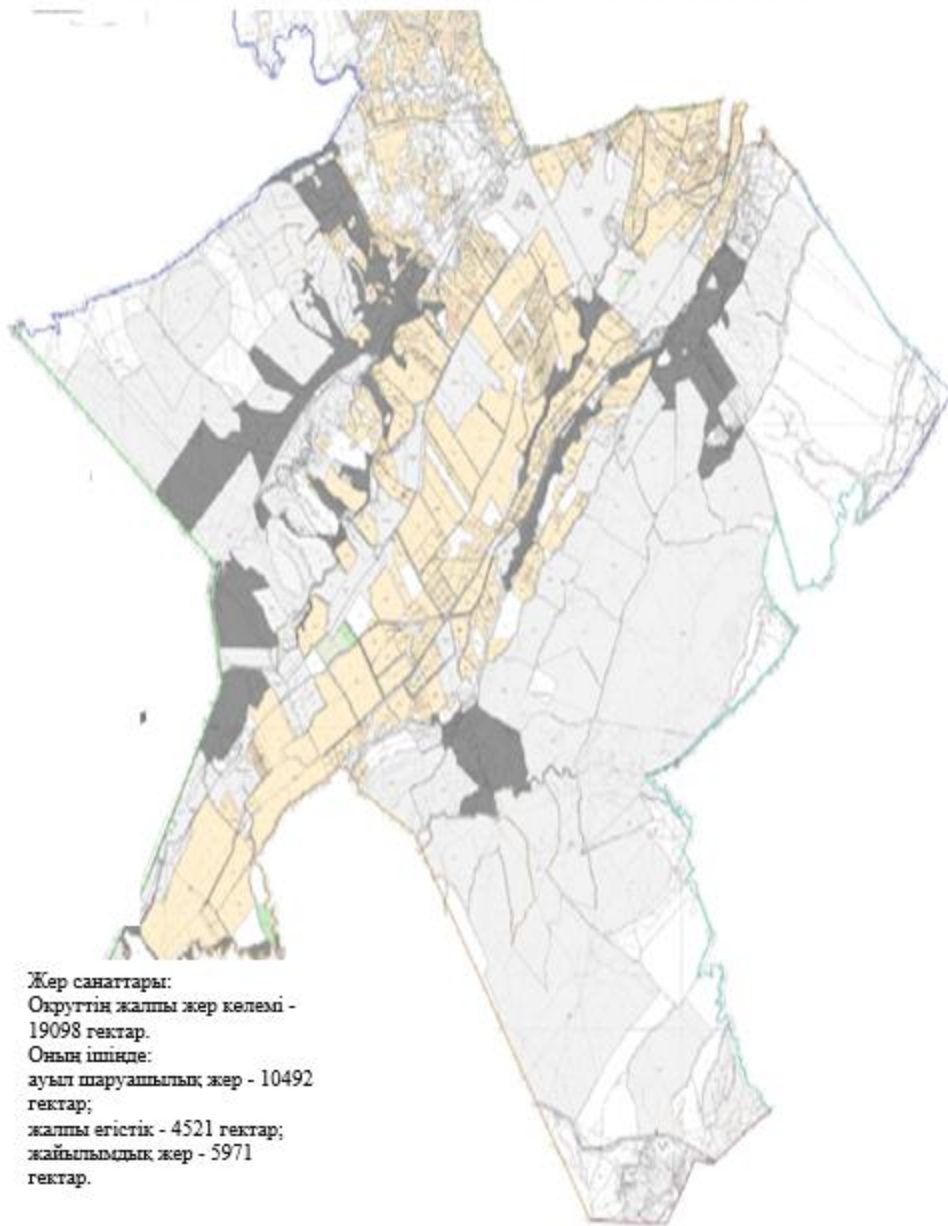
№	Елді мекендер	Елді мекендердегі жалпы жайылымның жер көлемі, гектар	Мал басы мен қажетті жайылымдық жер көлемі, гектар				
			Түйе	Жылқы	Гектар нормасы	Қажетті жайылым, гектар	Ірі қара
1	2	3	4	5	6	7	8
1	Алғабас	587	0	113	7	791	680
2	Аманжар	376	0	87	7	609	325
3	Мақташы	560	0	225	7	1575	496
4	Қарабура	468	0	101	7	707	523
5	Жаңақоныс	900	0	90	7	630	470
6	Бесауыл	860	0	81	7	567	360
7	Жамбыл	1300	0	221	7	1547	656
8	Бәйгерек	1006	0	111	7	777	465
9	Бесқұбыр	1369	0	79	7	553	378
10	1 Мамыр	35	0	54	7	378	300
11	Шынар	54	179	50	7	1603	252
12	Қошқарата	1506	0	200	7	1400	560
13	Ұшқын	980	0	180	7	1260	500
	Барлығы	10001	179	1592	7	12397	5965
Гектар, нормасы	Қажетті жайылым, гектар	Ұсақ мал	Гектар, нормасы	Қажетті жайылым, гектар	Жалпы қажет жайылым жер көлемі, гектар	Елді мекендердегі жалпы жайылым мен қажетті жайылымның айырмасы, (-,+)	
9	10	11	12	13	14	15	
6	3264	3000	2	600	4655	-4068	
6	1560	650	2	130	2299	-1923	
6	2380,8	1200	2	240	4195,8	-3635,8	
6	2510,4	3500	2	700	3917,4	-3449,4	
6	2256	2400	2	480	3366	-2466	
6	1728	1800	2	360	2655	-1795	
6	3148,8	4120	2	824	5519,8	-4219,8	
6	2232	2003	2	400,6	3409,6	-2403,6	
6	1814,4	1985	2	397	2764,4	-1395,4	
6	1440	563	2	112,6	1930,6	-1895,6	
6	1209,6	965	2	193	3005,6	-2951,6	
6	2688	3065	2	613	4701	-3195	
6	2400	1632	2	326,4	3986,4	-3006,4	
6	28632	26883	2	5376,6	46405,6	-36404,6	

Келес ауданының Қошқарата ауылдық округі бойынша жайылым пайдаланушылардың су тұтыну нормасына сәйкес жасалған су көздеріне (көлдерге, өзендерге, тоғандарға, суару немесе суландыру каналдарына, құбырлы немесе шахталы құдықтарға) қол жеткізу схемасы



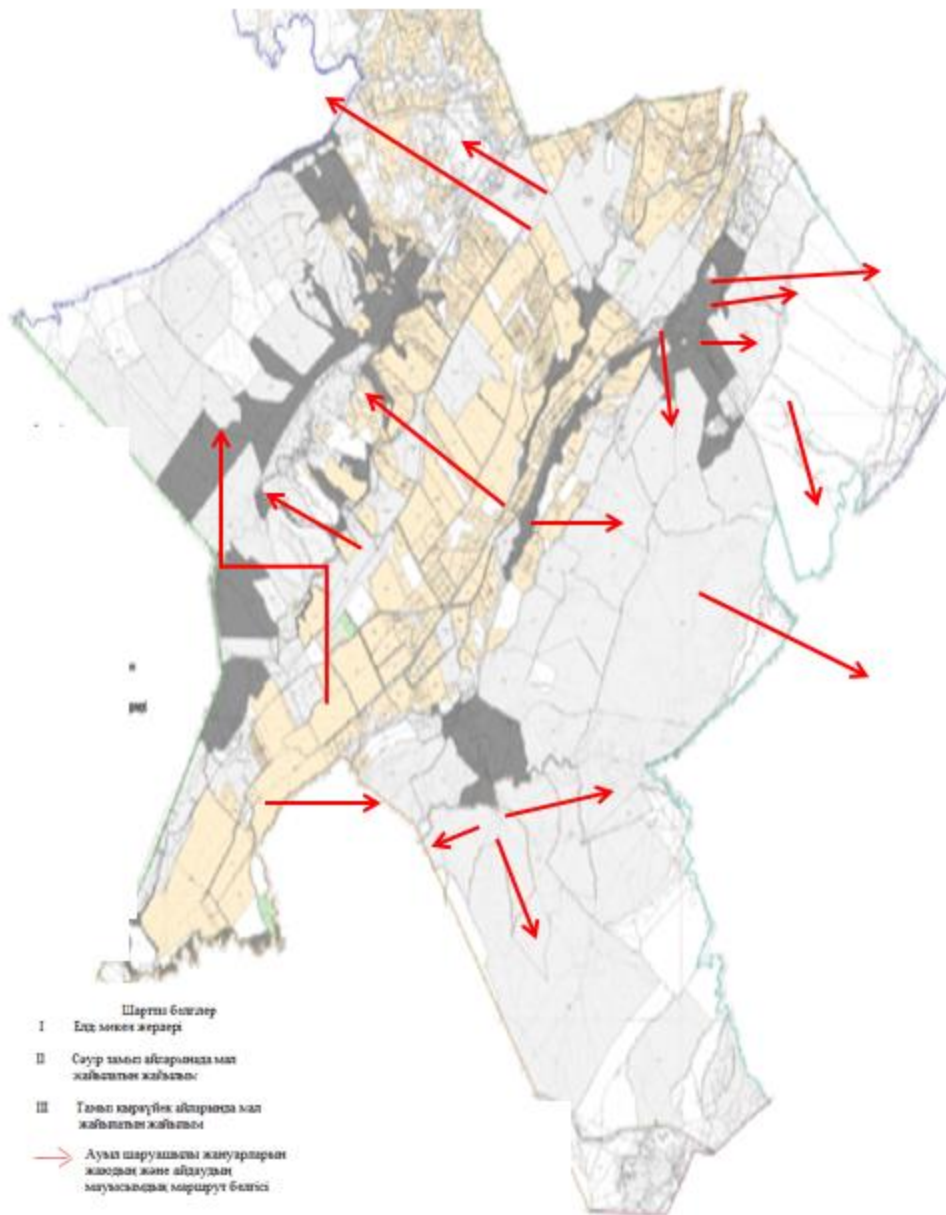


Келес ауданының Қошқарата ауылдық округі бойынша құрық белгілейтін құжаттар негізінде жер санаттары, жер учаскелерінің меншік иелері және жер пайдаланушылар бөлнісіндегі өкімшілік-аумақтық бірлік аумағында жайылымдардың орналасу схемасы (қартасы)

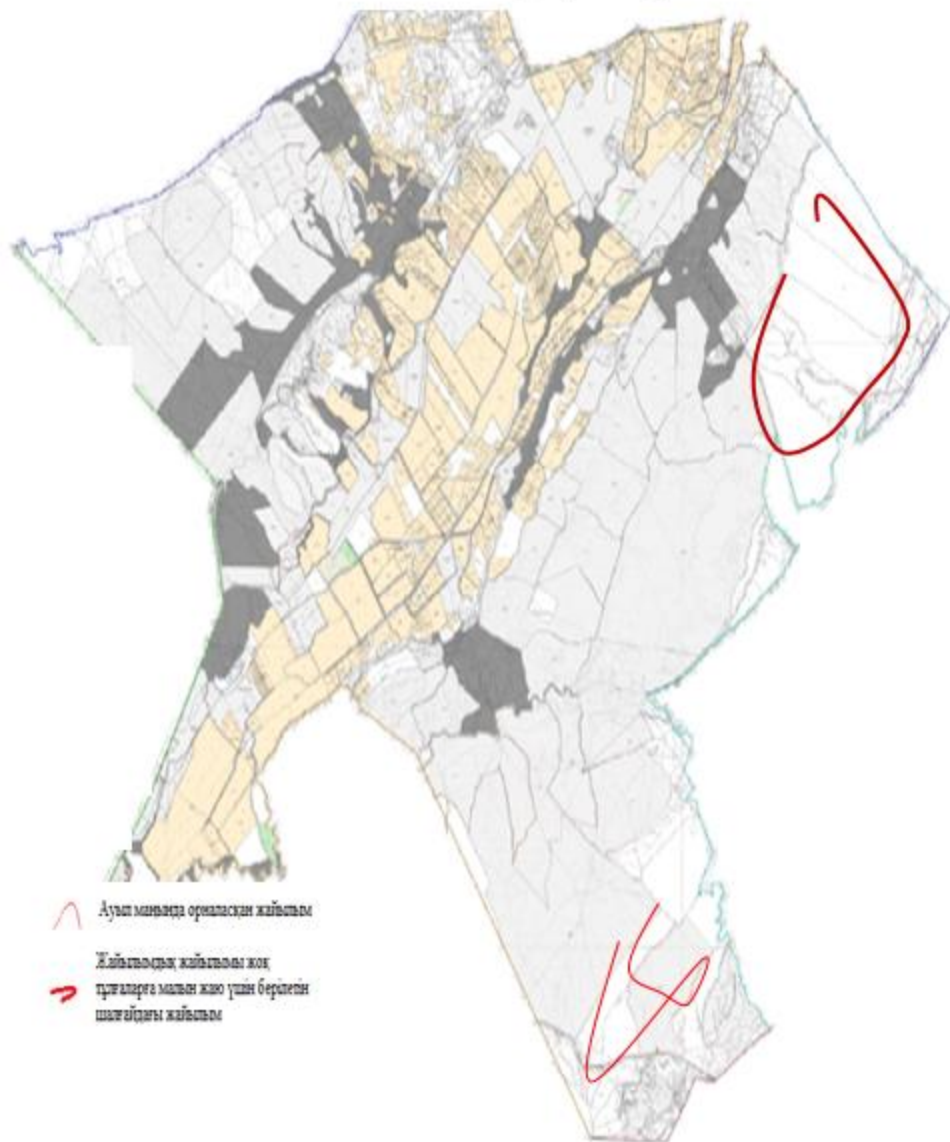


Жер санаттары:  
Округтің жалпы жер көлемі -  
19098 гектар.  
Оның ішінде:  
ауыл шаруашылық жер - 10492  
гектар;  
жалпы егістік - 4521 гектар;  
жайылымдық жер - 5971  
гектар.

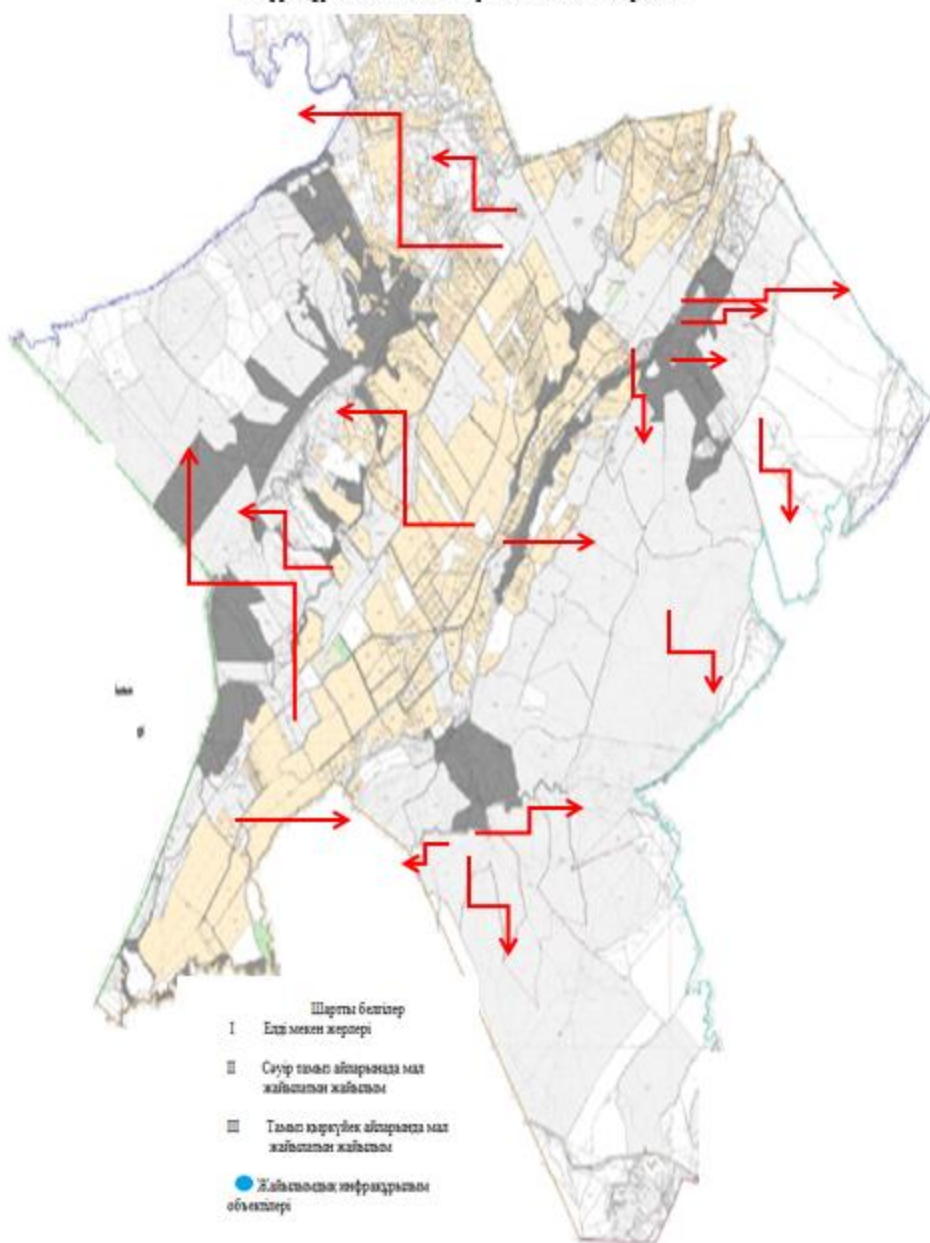
Келес ауданының Қошқарата ауылдық округі бойынша ауыл шаруашылығы жануарларын жаюдың және айдаудың маусымдық маршруттарын белгілейтін жайылымдарды пайдалану жөніндегі күнтізбелік графигі



Келес ауданының Қошқарата ауылдық округі бойынша жайылымы жоқ жеке және (немесе) заңды тұлғалардың ауыл шаруашылығы жануарларының мал басын орналастыру үшін жайылымдарды қайта бөлу және оны берілетін ауыл маңындағы және шалғайдағы жайылымдарға ауыстыру схемасы және аудандық маңызы бар қала, кент, ауыл, ауылдық округ маңында орналасқан жайылымдармен қамтамасыз етілмеген жеке және (немесе) заңды тұлғалардың ауыл шаруашылығы жануарларының мал басын шалғайдағы жайылымдарға орналастыру схемасы



Келес ауданының Қошқарата ауылдық округі бойынша жайылым айналымының қолайлы схемасы мен жайылымдардың, оның ішінде сыртқы, ішкі шекаралары мен алаңдары, жайылымдық инфрақұрылым объектілері белгіленген картасы



## 11. Ұшқын ауылдық округі

Орталығы – Ұшқын ауылы.

Елді мекендері - Ұшқын, Достық, Қоралас

Халық саны - 6925 адам.

Округтің жалпы жер көлемі – 3858,50 гектар.

Оның ішінде:

ауыл шаруашылық жер – 2117,09 гектар;

жалпы егістік – 1554,28 гектар;

жайылым жер – 518,08 гектар

Елді мекендер бойынша ауыл шаруашылығы жануарлары мал басының саны туралы деректер:

№	Елді мекендер	Түйе	Жылқы	Ірі кара мал	Ұсақ мал
1	Ұшқын	0	216	1268	958
2	Достық	0	364	1062	2323
3	Қоралас	0	165	708	1773
		0	745	3038	5054

Ветеринариялық-санитариялық мекемелер туралы деректер:

№	Елді мекендер	Ветеринариялық станциялар	Ұсақ малдарды шомылдыру орындары	Жасанды ұрықтандыру пунктері	Биотермиялық шұңқырлар
1	Ұшқын	1	1	-	1
2	Достық	-	-	-	-
3	Қоралас	-	-	-	-
		1	1	-	1

Ауыл шаруашылығы жануарларын жаюдың және айдаудың маусымдық маршруттарын белгілейтін жайылымдарды пайдалану жөніндегі күнтізбелік кестесі. Жайылым кезеңінің ұзақтығы келесідей:

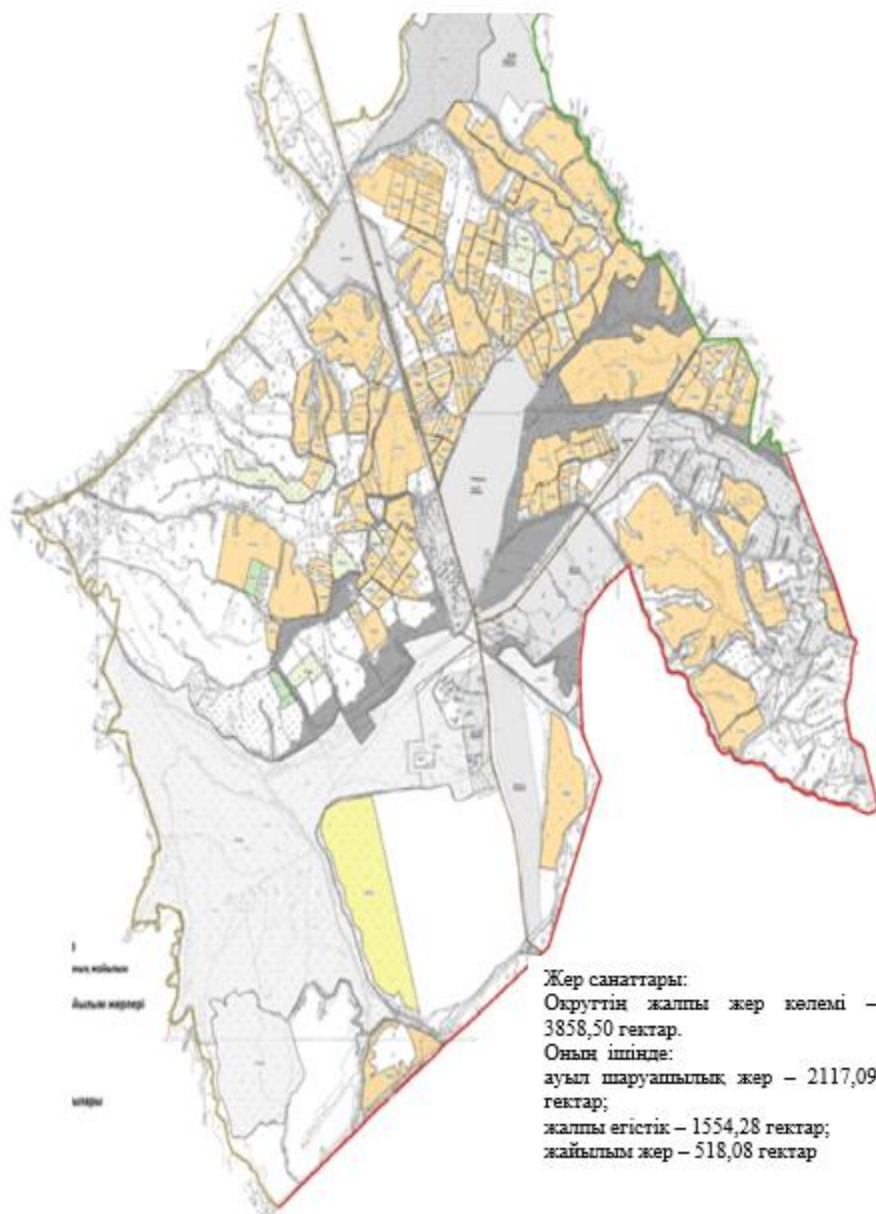
№	Жайылым аймаққа малдардың айдап шығарылу мерзімі	Жайылым аймаққа шығарылған малдардың қайтарылу мерзімі	Ескерту
1	Сәуір-мамыр		

Ауыл шаруашылығы жануарларының мал басына шаққандағы жайылымның қажеттілігі туралы кестесі:

№	Елді мекендер	Елді мекендердегі жалпы жайылымның жер көлемі, гектар	Мал басы мен қажетті жайылымдық жер көлемі, гектар				
			Түйе	Жылқы	Гектар нормасы	Қажетті жайылым, гектар	Ірі кара
1	2	3	4	5	6	7	8
1	Ұшқын	276	0	150	7	1050	1032
2	Достық	746	0	300	7	2100	956
3	Қоралас	245	0	100	7	700	548
	Барлығы	1267	0	550	7	3850	2536
Гектар, нормасы	Қажетті жайылым, гектар	Уақ мал	Гектар, нормасы	Қажетті жайылым, гектар	Жалпы қажет жайылым жер көлемі	Елді мекендердегі жалпы жайылым мен қажетті жайылымның айырмасы, (-,+)	
9	10	11	12	13	14	15	
6	4953,6	765	2	153	6156,6	5880,6	
6	4588,8	2023	2	404,6	7093,4	6347,4	
6	2630,4	1565	2	313	3643,4	3398,4	

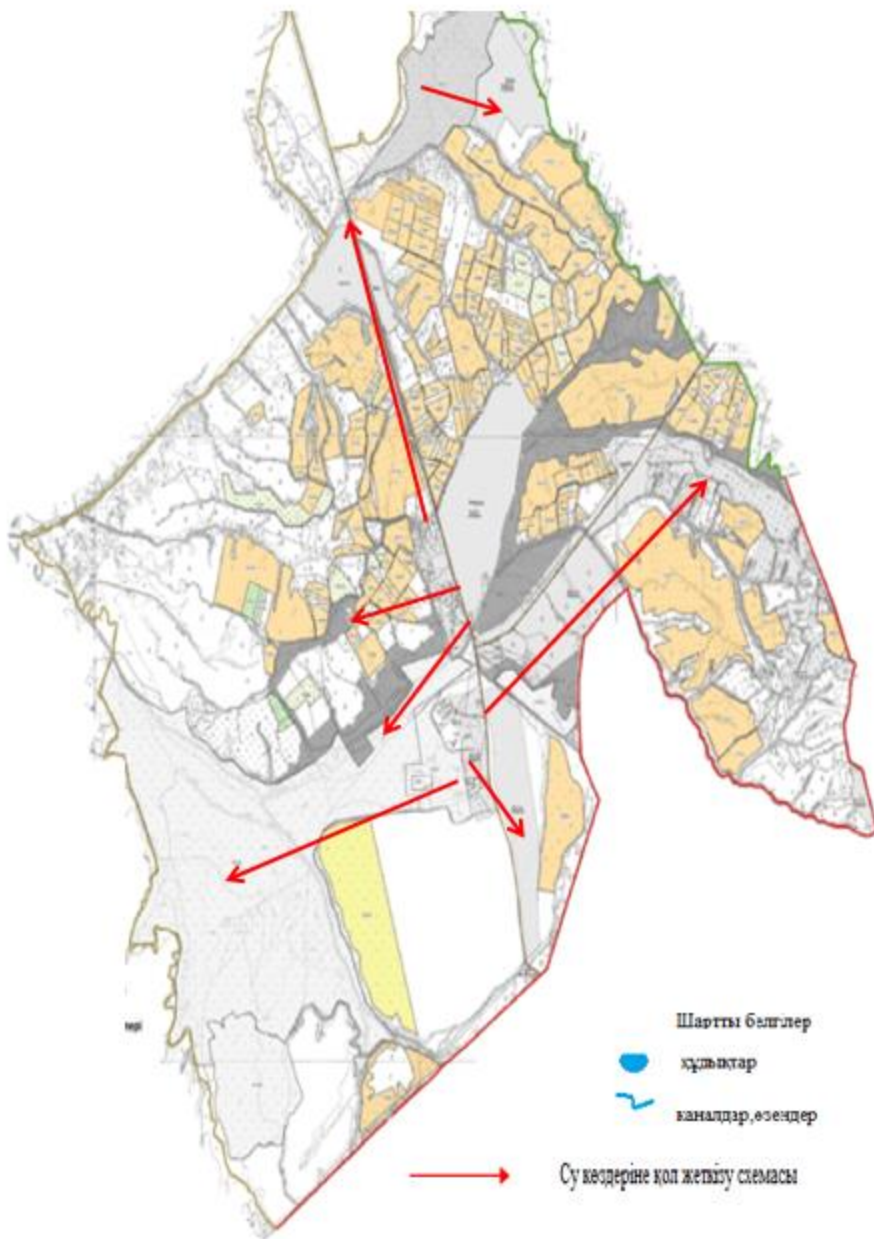


Келес ауданының Ұшкын ауылдық округі бойынша құқық белгілейтін құжаттар негізінде жер санаттары, жер учаскелерінің меншік иелері және жер пайдаланушылар бөлінісіндегі әкімшілік-аумақтық бірлік аумағында жайылымдардың орналасу схемасы (картасы)

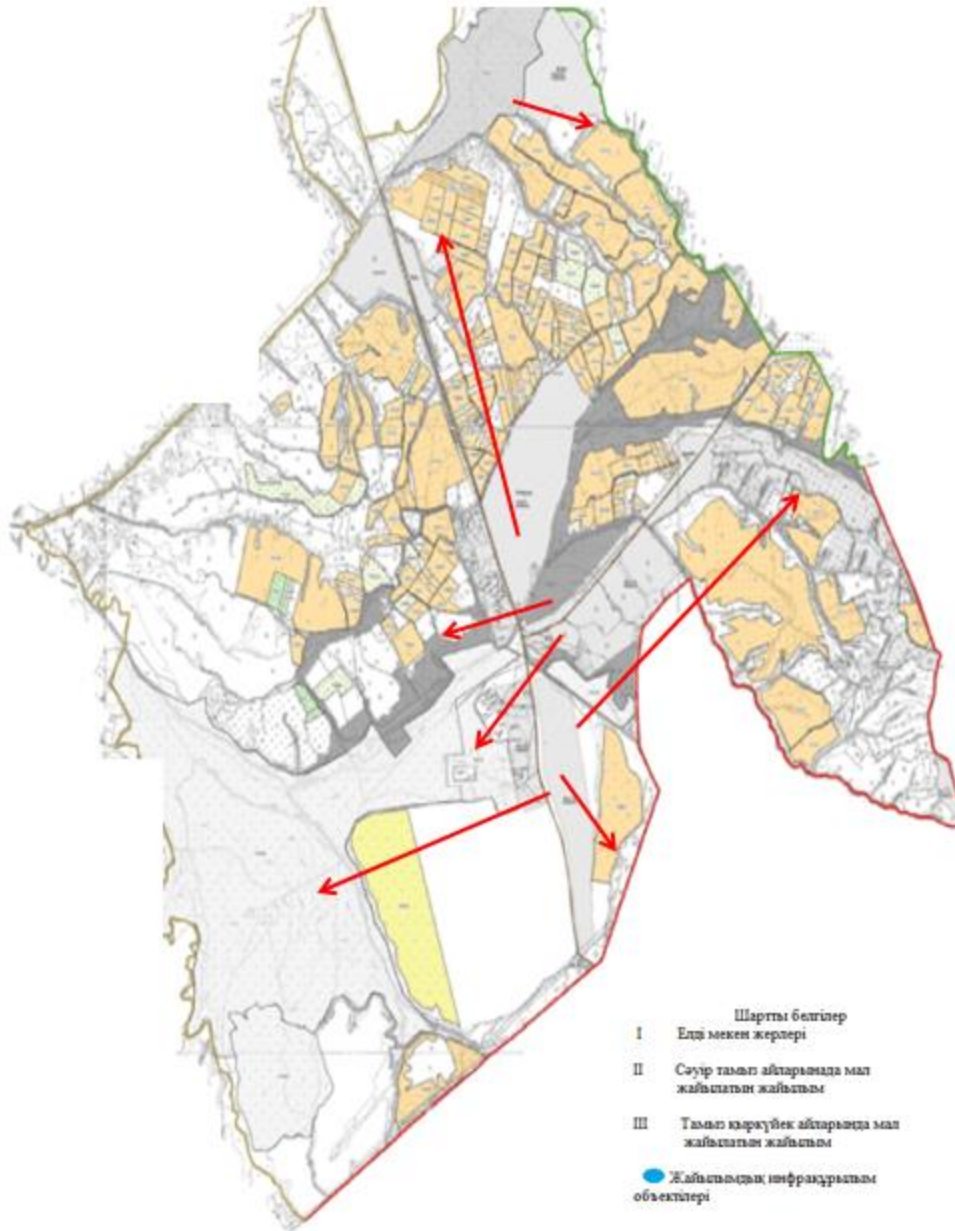




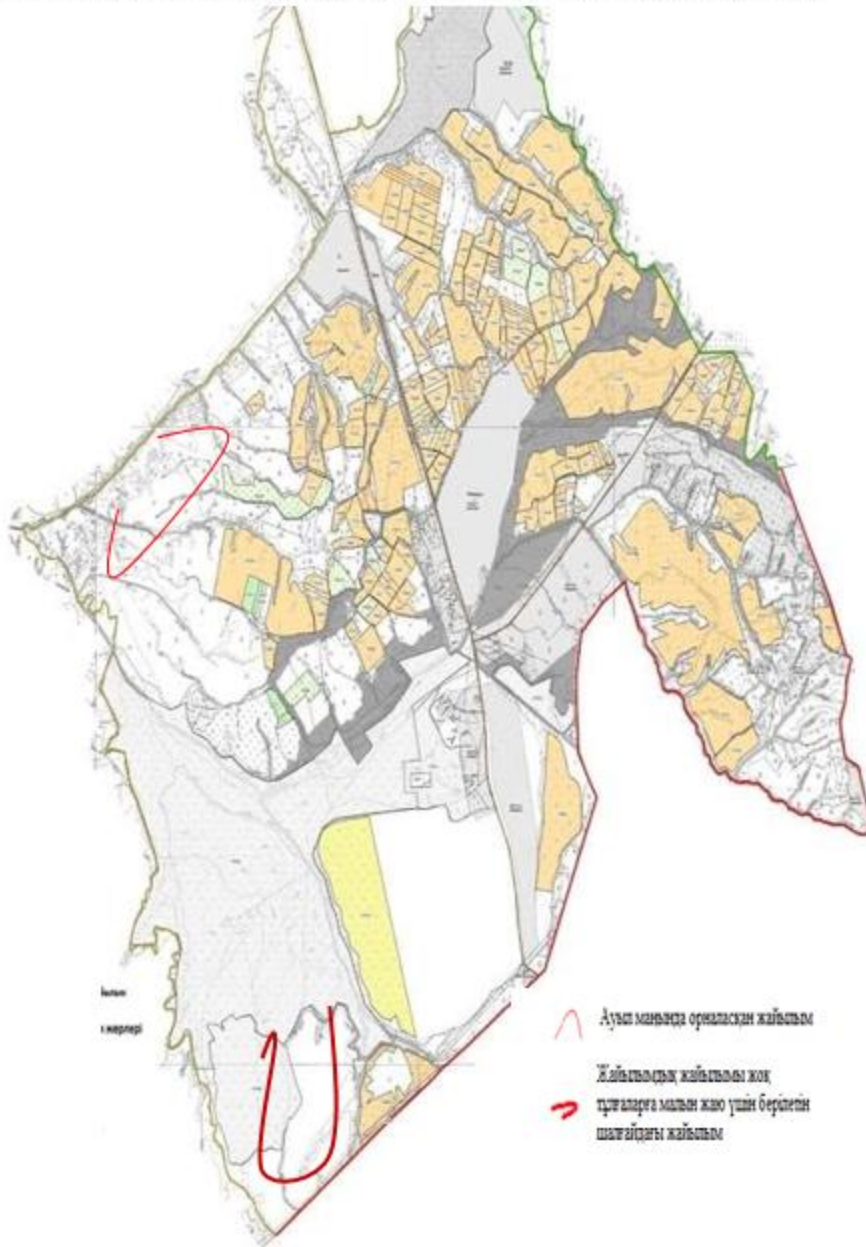
Келес ауданының Ұшкын ауылдық округі бойынша жайылым пайдаланушылардың су тұтыну нормасына сәйкес жасалған су көздеріне (көлдерге, өзендерге, тоғандарға, суару немесе суландыру каналдарына, құбырлы немесе шахталы құдықтарға) қол жеткізу схемасы



Келес ауданының Ұшықын ауылдық округі бойынша жайылым айналымдарының қолайлы схемасы мен жайылымдардың оның ішінде сыртқы, ішкі шекаралары мен алаңдары, жайылымдық инфрақұрылым объектілері белгіленген картасы



Калес ауданының Ұшықын ауылдық округі бойынша жайылымы жоқ жеке және (немесе) заңды тұлғалардың ауыл шаруашылығы жануарларының мал басын орналастыру үшін жайылымдарды қайта бөлу және оны берілетін ауыл маңындағы және шалғайдағы жайылымдарға ауыстыру схемасы және аудандық маңызы бар қала, кент, ауыл, ауылдық округ маңында орналасқан жайылымдармен



Келес ауданының Ұшқын ауылдық округі бойынша ауыл шаруашылығы жануарларын жаюдың және айдаудың маусымдық маршруттарын белгілейтін жайылымдарды пайдалану жөніндегі күнтізбелік графигі

