

Бесқарағай ауданының Қарабас ауылдық округі бойынша жайылымдарды басқару және оларды пайдалану жөніндегі 2022-2023 жылдарға арналған жоспарын бекіту туралы

Шығыс Қазақстан облысы Бесқарағай аудандық мәслихатының 2022 жылғы 25 ақпандағы № 16/9-VII шешімі

Қазақстан Республикасының "Қазақстан Республикасындағы жергілікті мемлекеттік басқару және өзін-өзі басқару туралы" Заңының 6-бабы 1-тармағының 15) тармақшасына, Қазақстан Республикасының "Жайылымдар туралы" Заңының 8, 13-баптарына сәйкес, Бесқарағай аудандық мәслихаты ШЕШТІ:

1. Бесқарағай ауданының Қарабас ауылдық округі бойынша жайылымдарды басқару және оларды пайдалану жөніндегі 2022-2023 жылдарға арналған жоспары осы шешімнің қосымшасына сәйкес бекітілсін.

2. Осы шешім оның алғашқы ресми жарияланған күнінен кейін күнтізбелік он күн өткен соң қолданысқа енгізіледі.

Бесқарағай аудандық мәслихатының хатшысы

М. Абылгазинова

Бесқарағай аудандық
мәслихатының
2022 жылғы 25 ақпандағы
№ 16/9-VII шешімімен
бекітілген

Бесқарағай ауданының Қарабас ауылдық округі бойынша жайылымдарды басқару және оларды пайдалану жөніндегі 2022-2023 жылдарға арналған жоспар

Осы Бесқарағай ауданының Қарабас ауылдық округі бойынша жайылымдарды басқару және оларды пайдалану жөніндегі 2022-2023 жылдарға арналған жоспар (бұдан әрі - Жоспар)

Қазақстан Республикасының "Қазақстан Республикасындағы жергілікті мемлекеттік басқару және өзін-өзі басқару туралы" Заңына, Қазақстан Республикасының "Жайылымдар туралы"

Заңына, Қазақстан Республикасы Премьер-Министрінің орынбасары - Қазақстан Республикасы Ауыл шаруашылығы министрінің 2017 жылғы 24 сәуірдегі № 173 "Жайылымдарды ұтымды пайдалану қағидаларын бекіту туралы" бұйрығына (нормативтік құқықтық актілерді мемлекеттік тіркеу Тізілімінде № 15090 болып тіркелген), Қазақстан Республикасы Ауыл шаруашылығы министрінің 2015 жылғы 14 сәуірдегі № 3-3/332 "Жайылымдардың жалпы алаңына түсетін жүктеменің шекті рұқсат етілетін нормасын бекіту туралы" (нормативтік құқықтық актілерді мемлекеттік тіркеу Тізілімінде № 11064 болып тіркелген) бұйрығына сәйкес әзірленді.

Жайылымдарды басқару және оларды пайдалану жөніндегі Жоспарды ұйымдастыру үшін:

1) құқық белгілейтін құжаттар негізінде жер санаттары, жер учаскелерінің меншік иелері және жер пайдаланушылар бөлінісінде Бесқарағай ауданы Қарабас ауылдық округінің аумағында жайылымдардың орналасу схемасы (картасы) осы Жоспардың 1-қосымшасына сәйкес;

2) жайылым айналымдарының қолайлы схемалары осы Жоспардың 2-қосымшасына сәйкес;

3) жайылымдардың, оның ішінде маусымдық жайылымдардың сыртқы және ішкі шекаралары мен алаңдары, жайылымдық инфрақұрылым объектілері белгіленген картасы осы Жоспардың 3-қосымшасына сәйкес;

4) жайылым пайдаланушылардың су тұтыну нормасына сәйкес жасалған су көздеріне (көлдерге, өзендерге, тоғандарға, апандарға, суару немесе суландыру каналдарына, құбырлы немесе шахталы құдықтарға) қол жеткізу схемасы осы Жоспардың 4-қосымшасына сәйкес;

5) жайылымы жоқ жеке және (немесе) заңды тұлғалардың ауыл шаруашылығы жануарларының мал басын орналастыру үшін жайылымдарды қайта бөлу және оны берілетін жайылымдарға ауыстыру схемасы осы Жоспардың 5-қосымшасына сәйкес;

6) ауылдық округ маңында орналасқан жайылымдармен қамтамасыз етілмеген жеке және (немесе) заңды тұлғалардың ауыл шаруашылығы жануарларының мал басын шалғайдағы жайылымдарға орналастыру схемасы осы Жоспардың 6-қосымшасына сәйкес;

7) ауыл шаруашылығы жануарларын жаюдың және айдаудың маусымдық маршруттарын белгілейтін жайылымдарды пайдалану жөніндегі күнтізбелік графигі осы Жоспардың 7-қосымшасына сәйкес жасалды.

Жоспар жайылымдарды геоботаникалық зерттеп-қараудың жай-күйі туралы мәліметтер, ветеринариялық-санитариялық объектілер туралы мәліметтер, иелерін-жайылым пайдаланушыларды, жеке және (немесе) заңды тұлғаларды көрсете отырып, ауыл шаруашылығы жануарлары мал басының саны туралы деректер, ауыл шаруашылығы жануарларының түрлері мен жыныстық жас топтары бойынша қалыптастырылған үйірлердің, отарлардың, табындардың саны туралы деректер, шалғайдағы жайылымдарда жаю үшін ауыл шаруашылығы жануарларының мал басын қалыптастыру туралы мәліметтер, екпе және аридтік жайылымдарда ауыл шаруашылығы жануарларын жаю ерекшеліктері, малды айдап өтуге арналған сервитуттар туралы мәліметтер, мемлекеттік органдар, жеке және (немесе) заңды тұлғалар берген өзге де деректер ескеріле отырып қабылданды.

Қарабас ауылдық округі Бесқарағай ауданының солтүстік батыс бөлігінде күрт континенталды болып келетін құрғақ далада тұр. Қысы қатал. Жазы ыстық және құрғақ

Жауын-шашынның орташа жылдық түсімі 220-280 мм, олардың көбірек түсуі жаз айларына келеді.

Оңтүстік-шығыс бағыттан соғатын желдің жылдық жылдамдығы 2,7 м/сек.

Топырақ қабаты негізінен қоңыр түстес аймақты болып келеді.

"Балапан" бөктері кара-қоңыр аймақты топырақ алып жатыр.

Топырақ қабатына тән сипаты едәуір "жеңіл" топырақтың едәуір "жеңіл" механикалық құрамының таралуы (күмдауыт және күмды).

Өсімдік жамылғысы негізінен бірлескен жусанды-селеулі-бетегелі болып келеді. Оның доминанттарынан басқа шөп арасында зопник, подмаренник, качим, қоңырбас, алып қияқ және басқа да өсімдіктер кездеседі.

Тұрақты қар жамылғысы қарашаның ортасында тоқтап, сәуір айының бірінші тоқсанында ериді. Аязсыз кезеңнің ұзақтығы 130-150 күн.

Гидрографиясын тасқын және ағын сулармен толатын суы тұщы және ащы-тұзды болып келетін шағын көлдер құрайды. Көлдердің суы көктемде және жаз басында мал суару үшін жарамды болып келеді. Бір ауыл шаруашылығы жануарына суды тұтынудың орташа тәуліктік нормасы жайылымды ұтымды пайдалану қағидасының 9-тармағына сәйкес белгіленеді.

Жазғы уақытта малдарды суару негізінен құдықтардан жүзеге асырылады.

Әкімшілік-аумақтық бөлініс бойынша Қарабас ауылдық округінде 3 елді мекендер бар (Қарабас, Өндіріс және Дөңгелек).

Әкімшілік орталығы Қарабас ауылы, аудан орталығы Бесқарағай ауылынан солтүстік батысқа қарай 28 км қашықтықта тұр.

Ауылдық округ аумағының жалпы көлемі 136891 гектар, оның ішінде жайылым жерлері –72409 га.

Жер санаттары бойынша:

-ауыл шаруашылығы мақсатындағы жерлер – 63232 гектар, оның ішінде жайылым 44850 га;

-елді мекендердің жері -26806 га, оның ішінде жайылым 24949 га бөлінеді;

-босалқы жерлер - 14038 га құрайды, оның ішінде жайылым 2610 га.

Қарабас ауылдық округінде ауыл шаруашылығы жануарларының мал бастары мүйізді ірі кара 4296 бас, олардан жергілікті тұрғындардың аналық мал бастары 1436 бас, ұсақ мал 4906 бас, жылқы 2122 бас құрады (1 кесте).

таблица № 1

№	Елді мекен	тұрғындар	а/ш құрылымдары			барлығы		
р/с		Ірі кара мал						
		Оның ішінде						
			жылқы		жылқы			жылқы

		барлығы	сауын мал	Ұсақ мал		Ірі қара мал	Ұсақ мал		Ірі қара мал	Ұсақ мал	
1	Қарабас	1020	457	1433	556	1020	200	370	2040	1633	926
2	Өндіріс	1420	875	1993	360	530	1000	740	1950	2993	1100
3	Дөңгелек	306	104	280	96	0	0	0	306	280	96
	жиыны	2746	1436	3706	1012	1550	1200	1110	4296	4906	2122

Округте ауыл шаруашылығы жануарларына ветеринариялық қызмет көрсету үшін 1 -ветеринариялық пункт, 2- мал қорымы ұйымдастырылған.

Ауылдық округтің аумағында мал айдауға арналған орындар жоқ.

Қарабас ауылдық округі бойынша ауыл шаруашылығы жануарларын қамтамасыз ету үшін барлығы 72409 га жайылым алқаптары бар, елді мекендердің шегінде 24949 гектар жайылым тұр. Елді мекендердің шегіндегі барлық жайылымның ауыл шаруашылығы құрылымдарының пайдалануында 3771 га тұр, тұрғындардың малдарын бағу үшін 21178 га жайылым бар.

Жоғарыда баяндалғанның негізінде, Қазақстан Республикасының "Жайылымдар туралы" Заңының 15- бабына сәйкес, Қарабас ауылдық округінің жергілікті тұрғындарының мұқтаждығы үшін ауыл шаруашылығы жануарларының аналық (сауын) мал басын ұстау бойынша елді мекенге жақын 18678 га көлемінде бар жайылым алқаптарының кезінде, қажеттілік 10770 га құрайды (№2 кесте), бұл жануарлардың басқа түрлерін 7908 га алқапта бағуға мүмкіндік береді.

№ 2 кесте

№	Ауылдық округ	Жайылымның көлемі, (га)	Сауын сиырлардың бары (бас)	1 басқа жайылымның қажеттілік нормасы, (га)	Жайылымның қажеттілігі, (га)	Айырмашылығы, (га)
1	Қарабас	18678	1436	7,5	10770	7908

Жергілікті халықтың басқа да ауыл шаруашылығы малдарын жаю бойынша жайылым алқаптарына қажеттілік мөлшері 22222 га, ІҚМ басына жүктеме нормасы 7,5 га / бас, ұсақ мал – 1,5 га / бас, жылқы –9 га/ бас болғанда (№3 кесте).

Елді мекендердің құрамында жайылымнан басқа сауын сиырларды жаю үшін 10408 га бар. Қосымша жайылымдарға қажеттілік 11814 га құрайды.

№ 3 кесте

	Ауылдық округ	тұрғындар			Жайылымға қажеттілік,(га)				Мал бағу үшін берілген	Айырмашылығы, (га)
		Ірі қара мал, Сауын малдан басқа	Ұсақ мал	жылқы	Ірі қара мал	Ұсақ мал	жылқы	жиыны (га)		
1	Қарабас	1010	3706	1012	7555	5559	9108	22222	10408	-11814

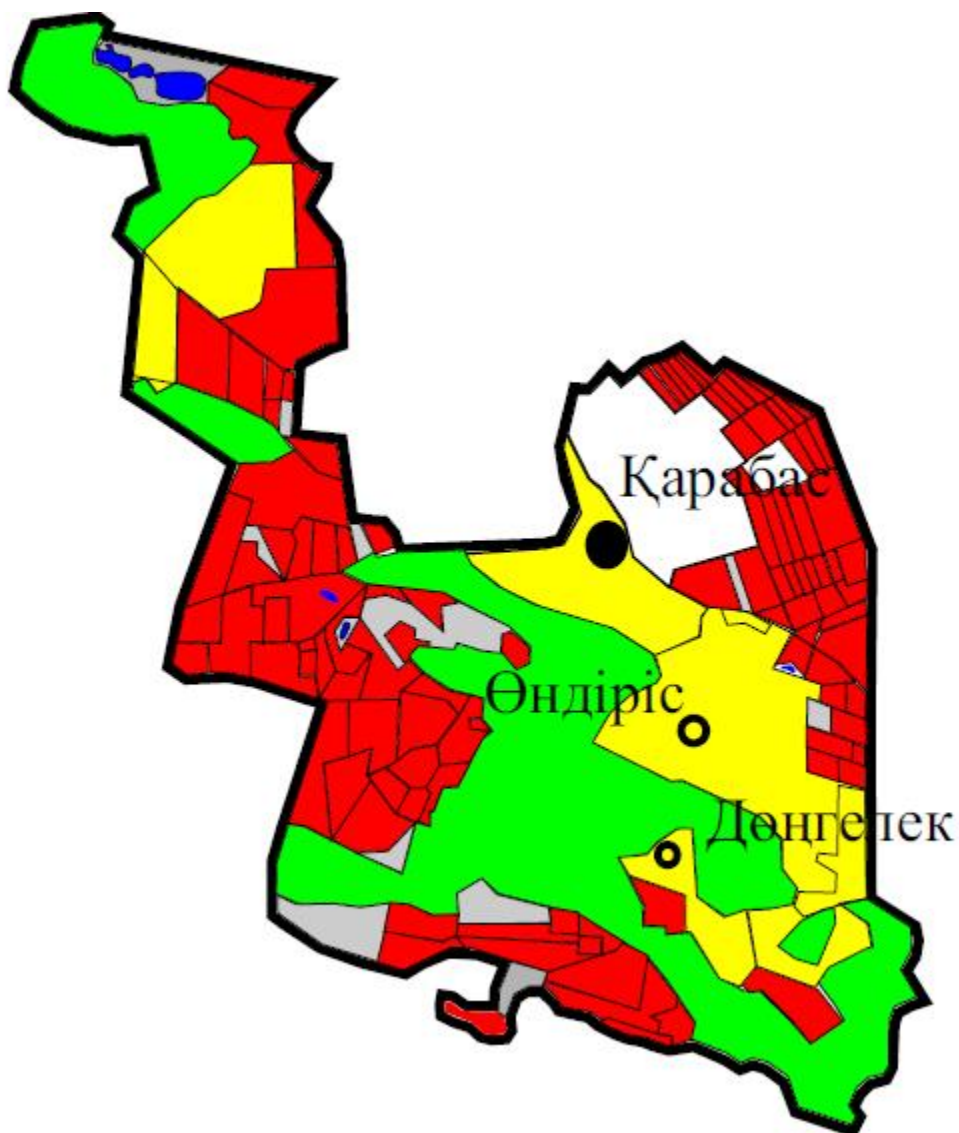
Жайылым алқаптарының 11814 га көлемінде қалыптасқан қажеттілікті мал бастарының жартысын қорада ұстауға ауыстыру, ауылдық округтің аумағындағы

6	Тлеугабылов Ж.	100	0	0	0	100	100	0
7	"Азамат" Нурсеитов Р.	152,6	44,8	0	0	107,8	152,6	0
8	Оразданова Сайран	313	0	0	0	313	313	0
9	"Дарижан" Нургожина К.	100	0	0	0	99,8	99,8	0,2
10	Манапова Л.	602	0	0	0	600	600	2
11	Алимханов Б.	259,9	0	0	0	252,2	252,2	7,7
12	"Бекзат" Шамгунов Т.	102,5	0	0	0	102,5	102,5	
13	Сеилгазин Т.	165,6	0	0	0,3	161,4	161,7	3,9
14	Оспанов Б.	364	0	0	0	364	364	0
15	"Дастан" Магауин К.	426,7	0	0	0	426,7	426,7	0
16	Оразханов М.	937,1	0	0	0	900	900	37,1
17	Шаяхметов А.	2940,7	0	0	0	2939,5	2939,5	1,2
18	Жумабеков Е.	77,6	0	0	2,8	71,2	74	3,6
19	"Еркин" Аймакин Е.	155	0	0	5,6	142,4	148	7
20	"Жигер-2" Зиадин К.	193	0	0	0	193	193	0
21	"Жакан" Мукагаев Ж.	201	0	0	0	200	200	1
22	Саукенов Ж.	3498,9	0	0	0,4	3482	3482,4	16,5
23	"Кокшолок" Сапкин М.	600	0	0	0	600	600	0
24	Таукелова Г.	2041,8	0	0	238,9	1795,9	2034,8	7
25	Мусурканов А.	200	0	0	0	200	200	0

49	"Кайсар-1" Шадиева Ж.	1725,4	0	0	0	1724,9	1724,9	0,5
50	Салкенов Е.	384,9	0	0	0	377,1	377,1	7,8
51	Ахметжан ов М.	576	0	0	59,5	505,6	565,1	10,9
52	Кабдуллин С.	581	0	0	200	379,6	579,6	1,40
53	Касымжан ов Б.	146,6	0	0	0	146,2	146,2	0,40
54	Жасула н в Ә.	96,6	0	0	0	96,4	96,4	0,20
55	Аубакиров Н.	38,6	0	0	0	38,6	38,6	0
56	Мухтаров М.	191	0	0	0	190,5	190,5	0,50
58	"Ержан-4" Калиясов Н.	2041,7	0	0	0	2036,7	2036,7	5
59	Елеуов Д.	200,8	0	0	0	200	200	0,8
	ш/қ және ф / ш бойынша жиыны	40566,4	852,8	14,2	1003,1	38429,4	40299,5	266,9
	Заңды тұлғалар							
1	"LONG XIN" ЖШС	14752,5	8750	5935,5	0	35,3	14720,8	31,7
2	"Жайжа" ЖШС	7222,4	0	0	1364,2	5713,8	7078	144,4
2	"Скаков -1" ЖШС	411	0	0	0	391,4	391,4	19,6
3	"Бекзат" АӨК	280,2	0	0	0	280,2	280,2	0
	Заңды тұлғалар бойынша жиыны	22666,1	8750	5935,5	1364,2	6420,7	22470,4	195,7
	Округ бойынша жиыны	63232,5	9602,8	5949,7	2367,3	44850,1	62769,9	462,6

Бесқарағай ауданының
Қарабас ауылдық округінде
жайылымдарды басқару және
оларды

Құқықтарды белгілейтін құжаттар негізінде жер санаттары, жер учаскелерінің меншік иелері және жер пайдаланушылар бөлінісінде Бесқарағай ауданының Қарабас ауылдық округінің аумағында жайылымдардың орналасу схемасы (картасы)



Шартты белгілер



ауыл шаруашылығы маңызындағы жерлердегі жайылым



елді мекендердің жерлеріндегі жайылым



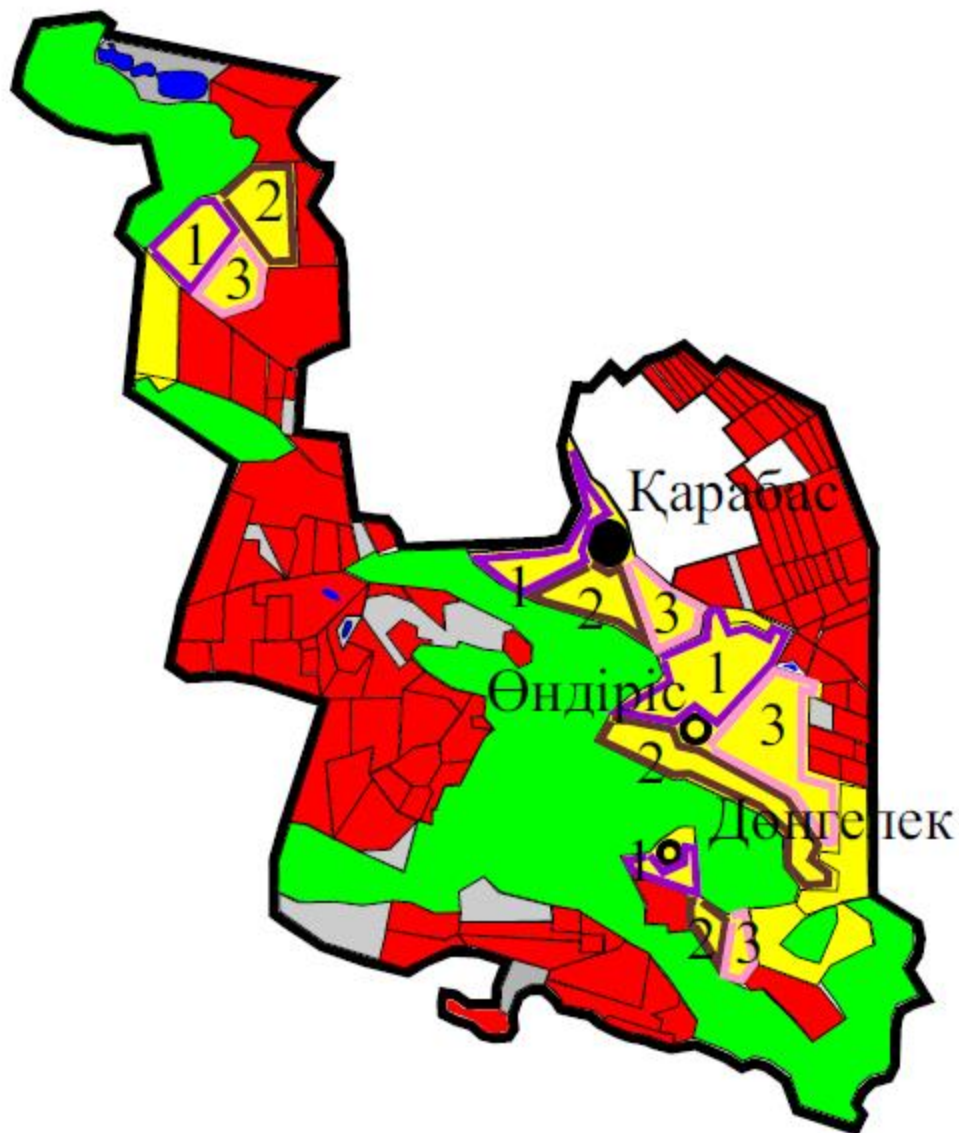
босалқы жерлердегі жайылым



ормандар

Бесқарағай ауданының
Қарабас ауылдық округінде
жайылымдарды басқару және
оларды
пайдалану жөніндегі 2022-2023
жылдарға
арналған жоспарға 2- қосымша

Жайылым айналымдарының қолайлы схемалары



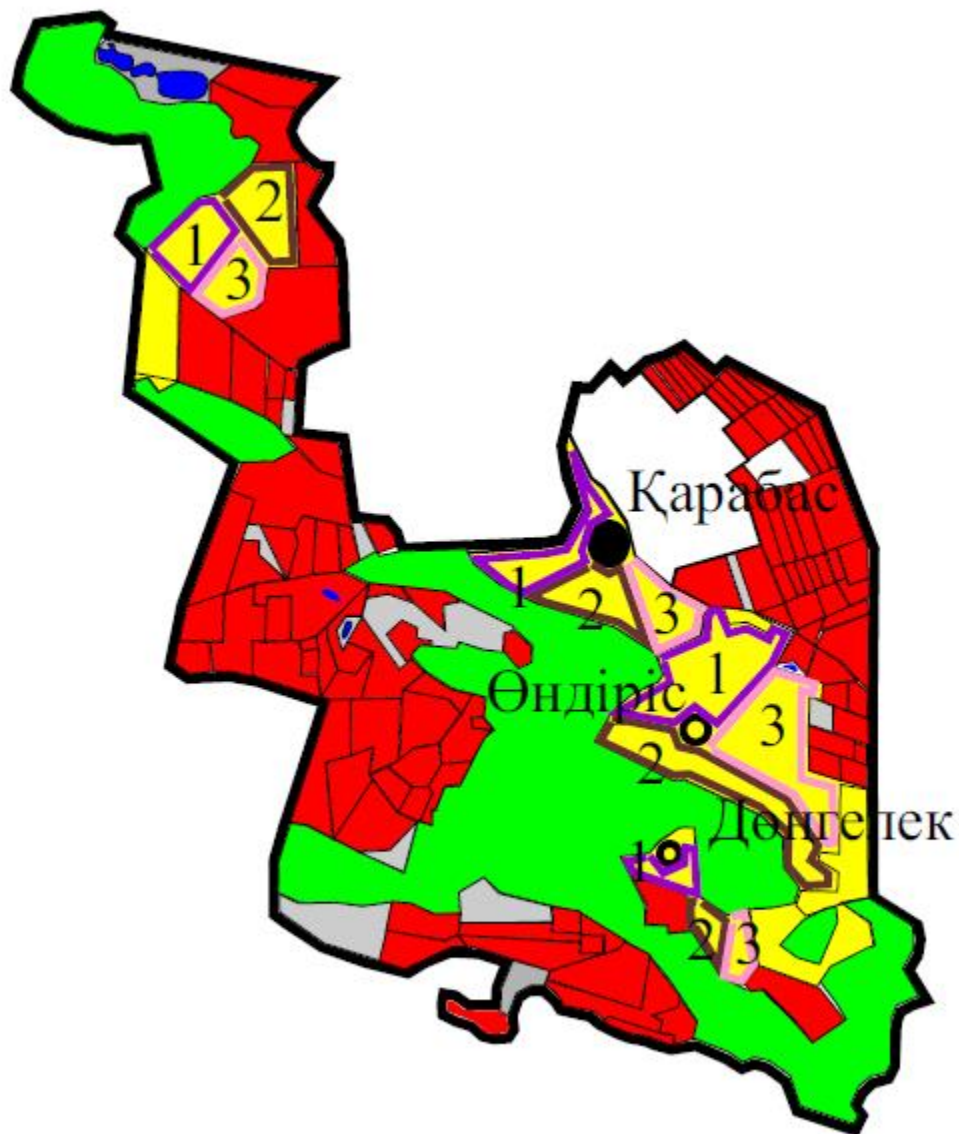
Шартты белгілер

- | | |
|---|---|
| 1 | мал жаюдың күнтізбелік кестесіне сәйкес қашалардың нөмірі |
| | 1 қашаның шекарасы - көлемі 7059 га |
| | 2 қашаның шекарасы - көлемі 7059 га |
| | 3 қашаның шекарасы - көлемі 7060 га |


Бесқарағай ауданының
Қарабас ауылдық округінде
жайылымдарды басқару және

оларды
пайдалану жөніндегі 2022-2023
жылдарға
арналған жоспарға 3 -қосымша

Жайылымдардың көлемдері мен сыртқы және ішкі шекараларының белгіленуімен Карта

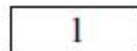


Шартты белгілер




жайылымның сыртқы шекарасы

жайылымның көлемі мен ішкі шекарасы



мал жаюдың күнтізбелік кестесіне сәйкес қашалардың нөмірі



1 қашаның шекарасы - көлемі 7059 га



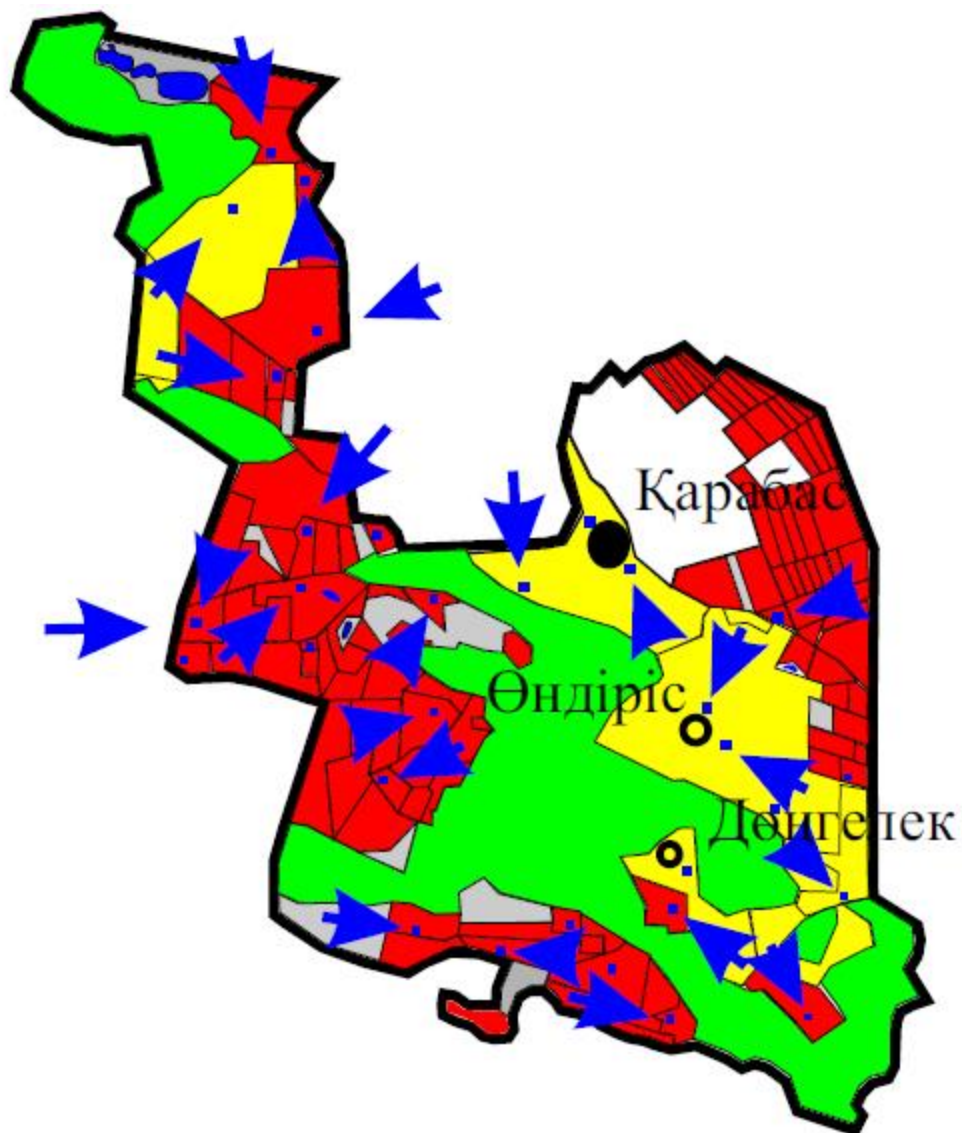
2 қашаның шекарасы - көлемі 7059 га



3 қашаның шекарасы - көлемі 7060 га

Бесқарағай ауданының
Қарабас ауылдық округінде
жайылымдарды басқару және
оларды
пайдалану жөніндегі 2022-2023
жылдарға
арналған жоспарға 4-қосымша

Жайылым пайдаланушылардың су көздеріне қол жеткізу схемасы



Шартты белгілер



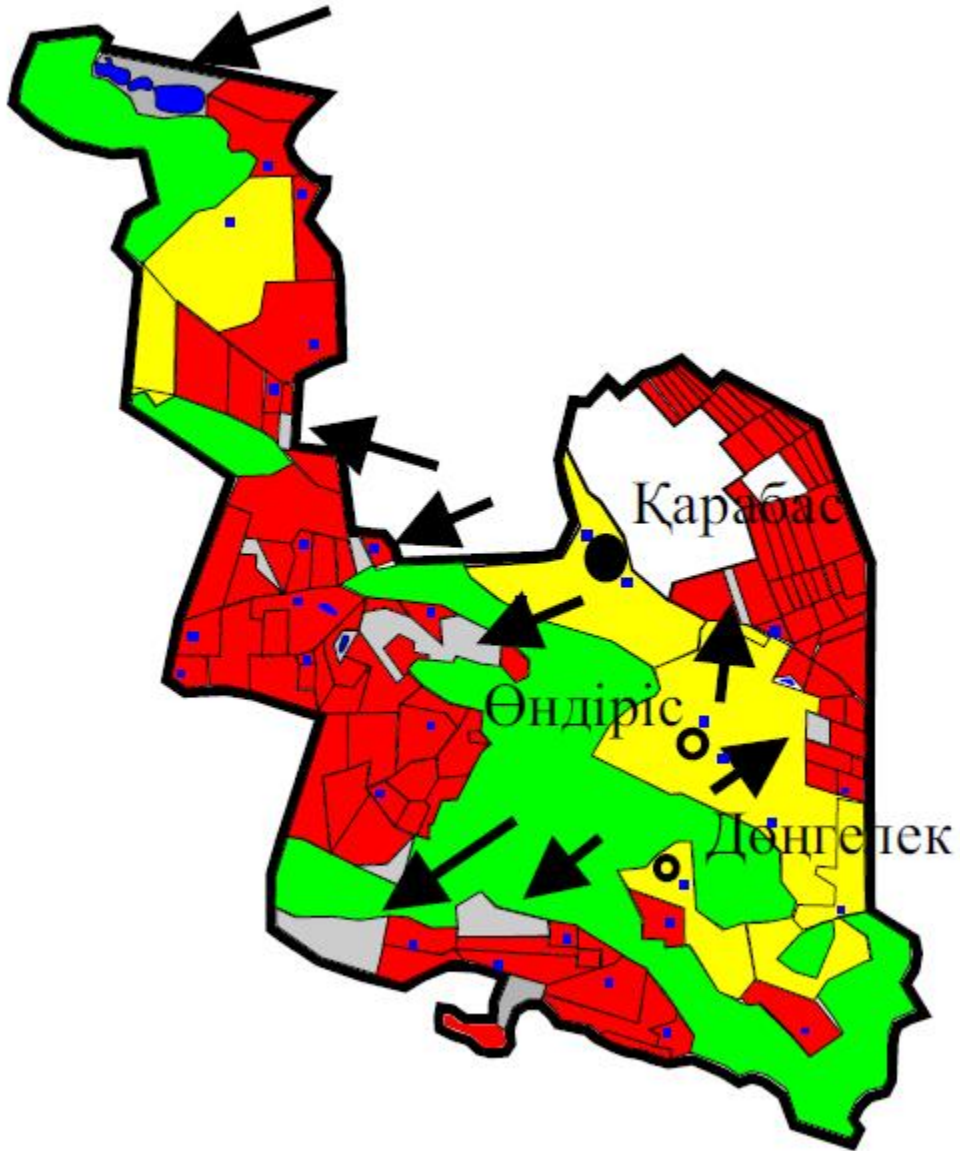
Су көздері



Су көздеріне малдарды айдап өту бағыттары

Бесқарағай ауданының
Қарабас ауылдық округінде
жайылымдарды басқару және
оларды

Жайылымдары жоқ жеке және заңды тұлғалардың ауыл шаруашылығы жануарларының мал бастарын орналастыру үшін жайылымды қайта бөлу және оны берілетін жайылымдарға ауыстыру



Шартты белгілер



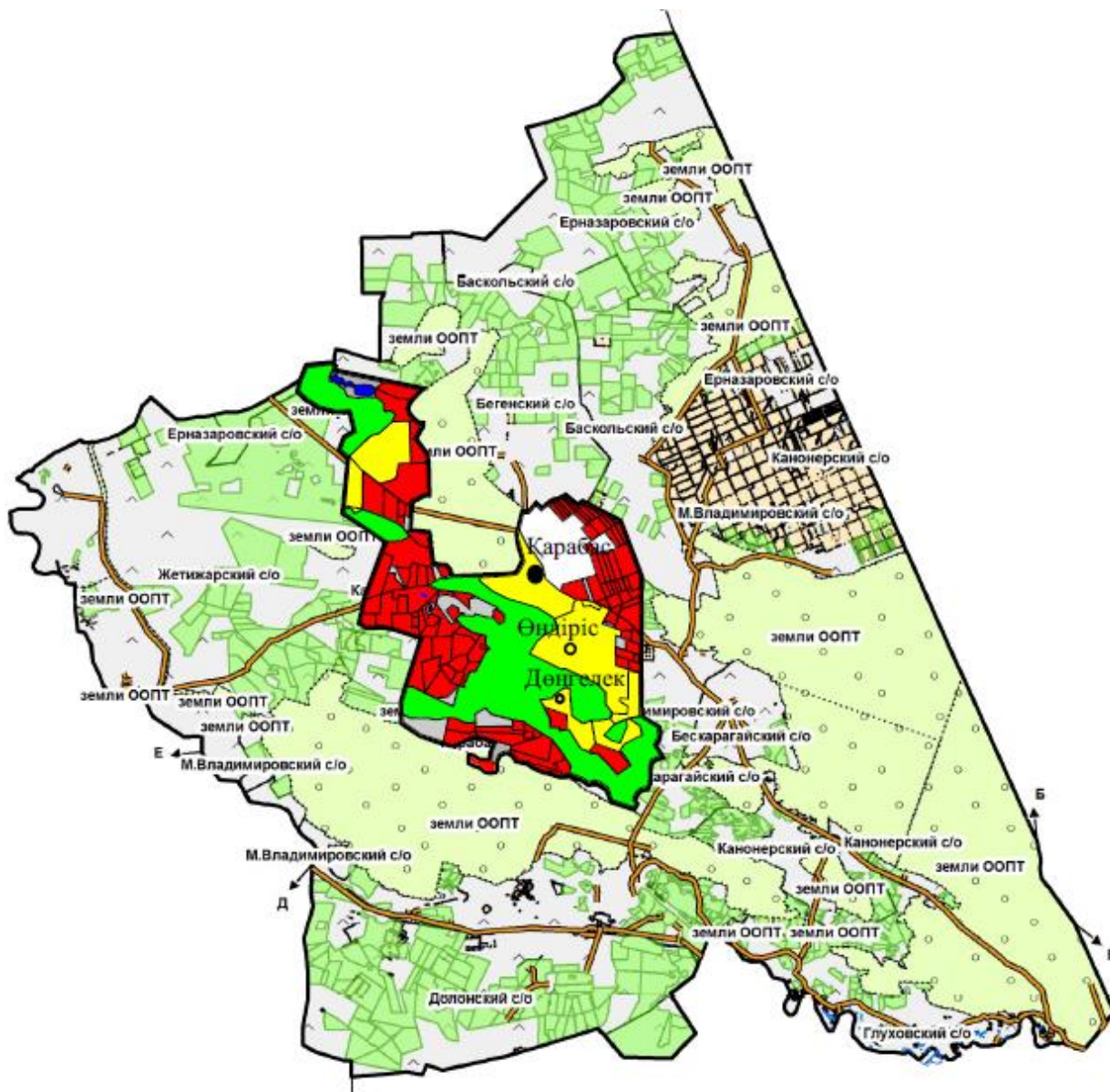
- Жайылымдары жоқ жеке және (немесе) заңды тұлғалардың ауыл шаруашылығы жануарларының мал бастарын орналастыру үшін жайылымдарды қайта бөлу және оларды берілген жайылымға ауыстыру схемалары



- Малдарды айдап өту бағыттары

Бесқарағай ауданының
Қарабас ауылдық округінде
жайылымдарды басқару және
оларды
пайдалану жөніндегі 2022-2023
жылдарға
арналған жоспарға 6-қосымша

Жеке және заңды тұлғалардың ауыл шаруашылығы жануарларының мал бастарын шалғайдағы жайылымға орналастыру схемасы



Ауылдық округтің шегінен тыс жерлерде шалғайдағы жайылымдарды ұйымдастыру жоспарланбаған

Бесқарағай ауданының
Қарабас ауылдық округінде
жайылымдарды басқару және
оларды
пайдалану жөніндегі 2022-2023
жылдарға
арналған жоспарға 7-қосымша

Ауыл шаруашылығы жануарларын жаюдың және айдаудың маусымдық маршруттарын белгілейтін жайылымдарды пайдалану жөніндегі күнтізбелік графигі

Округ	2022 жыл			2023 жыл		
	1 қаша	2 қаша	3 қаша	1 қаша	2 қаша	3 қаша

Қарабас ауылдық округі	1 онкүндік шілде - 3 онкүндік тамыз	1 онкүндік қыркүйек-3 онкүндік қазан	1 онкүндік мамыр -3 онкүндік маусым	1 онкүндік мамыр -3 онкүндік маусым	1 онкүндік шілде - 3 онкүндік тамыз	1 онкүндік қыркүйек-3 онкүндік қазан
------------------------------	--	---	--	--	--	---

© 2012. Қазақстан Республикасы Әділет министрлігінің «Қазақстан Республикасының Заңнама және құқықтық ақпарат институты» ШЖҚ РМК