

## **2022-2023 жылдарға арналған Алтынбел ауылдық округі бойынша жайылымдарды басқару және оларды пайдалану жөніндегі жоспарды бекіту туралы**

Шығыс Қазақстан облысы Катонқарағай аудандық мәслихатының 2022 жылғы 21 маусымдағы № 19/238-VII шешімі

Қазақстан Республикасының "Қазақстан Республикасындағы жергілікті мемлекеттік басқару және өзін-өзі басқару туралы" Заңының 6-бабына, Қазақстан Республикасының "Жайылымдар туралы" Заңының 8, 13- баптарына сәйкес, Катонқарағай аудандық мәслихаты ШЕШТІ:

1. 2022-2023 жылдарға арналған Алтынбел ауылдық округі бойынша жайылымдарды басқару және оларды пайдалану жөніндегі Жоспар осы шешімнің қосымшасына сәйкес бекітілсін.

2. Осы шешім оның алғашқы ресми жарияланған күнінен кейін күнтізбелік он күн өткен соң қолданысқа енгізіледі.

*Катонқарағай аудандық мәслихатының хатшысы*

*Д. Бралинов*

Катонқарағай  
аудандық мәслихатының  
2022 жылғы 21 маусымдағы  
№ 19/238-VII шешіміне  
қосымша

## **2022-2023 жылдарға арналған Алтынбел ауылдық округі бойынша жайылымдарды басқару және оларды пайдалану жөніндегі Жоспар**

2022-2023 жылдарға арналған Алтынбел ауылдық округі бойынша жайылымдарды басқару және оларды пайдалану жөніндегі жоспар (бұдан әрі - Жоспар) Қазақстан Республикасының "Қазақстан Республикасындағы жергілікті мемлекеттік басқару және өзін-өзі басқару туралы", "Жайылымдар туралы" Заңдарына, Қазақстан Республикасы Премьер-Министрінің орынбасары – Қазақстан Республикасы Ауыл шаруашылығы министрінің 2017 жылғы 24 сәуірдегі № 173 "Жайылымдарды ұтымды пайдалану қағидаларын бекіту туралы" (нормативтік құқықтық актілерді мемлекеттік тіркеу Тізілімінде 15090 нөмірімен тіркелген) бұйрығына, Қазақстан Республикасы Ауыл шаруашылығы министрінің 2015 жылғы 14 сәуірдегі № 3-3/332 "Жайылымдардың жалпы алаңына түсетін жүктеменің шекті рұқсат етілетін нормасын бекіту туралы" (нормативтік құқықтық актілерді мемлекеттік тіркеу Тізілімінде 11064 нөмірімен тіркелген) бұйрығына сәйкес әзірленді.

Жоспар жайылымдарды ұтымды пайдалану, жем - шөпке қажеттілікті тұрақты қамтамасыз ету және жайылымдардың тозу процестерін болғызбау мақсатында қабылданады.

Жоспар мазмұны:

1) құқық белгілейтін құжаттар негізінде жер санаттары, жер учаскелерінің меншік иелері және жер пайдаланушылар бөлінісінде Алтынбел ауылдық округінің аумағында жайылымдардың орналасу сызба картасы (1-қосымша);

2) жайылым айналымдарының қолайлы сызбалары (2-қосымша);

3) жайылымдардың, оның ішінде маусымдық жайылымдардың сыртқы және ішкі шекаралары мен алаңдары, жайылымдық инфрақұрылым объектілері белгіленген картасы (3-қосымша);

4) жайылым пайдаланушылардың су тұтыну нормасына сәйкес жасалған су көздеріне (көлдерге, өзендерге, тоғандарға, апандарға, суару немесе суландыру каналдарына, құбырлы немесе шахталы құдықтарға) қол жеткізу сызбасы (4-қосымша);

5) жайылымы жоқ жеке және (немесе) заңды тұлғалардың ауыл шаруашылығы жануарларының мал басын орналастыру үшін жайылымдарды қайта бөлу және оны берілетін жайылымдарға ауыстыру сызбасы (5-қосымша);

6) ауыл шаруашылығы жануарларын жаюдың және айдаудың маусымдық маршруттарын белгілейтін жайылымдарды пайдалану жөніндегі күнтізбелік кестесі (6-қосымша).

Жоспар жайылымдарды геоботаникалық зерттеп-қараудың жай-күйі туралы мәліметтер, ветеринариялық-санитариялық объектілер туралы мәліметтер, олардың иелері-жайылым пайдаланушыларды, жеке және (немесе) заңды тұлғаларды көрсете отырып, ауыл шаруашылығы жануарлары мал басының саны туралы деректер, ауыл шаруашылығы жануарларының түрлері мен жыныстық жас топтары бойынша қалыптастырылған үйірлердің, отарлардың, табындардың саны туралы деректер, шалғайдағы жайылымдарда жаю үшін ауыл шаруашылығы жануарларының мал басын қалыптастыру туралы мәліметтер, екпе және аридтік жайылымдарда ауыл шаруашылығы жануарларын жаю ерекшеліктері, малды айдап өтуге арналған сервитуттар туралы мәліметтер, мемлекеттік органдар, жеке және (немесе) заңды тұлғалар берген өзге де деректер ескеріле отырып қабылданды.

Әкімшілік-аумақтық бөлінуі бойынша Алтынбел ауылдық округінде 4 елді мекен бар.

Алтынбел ауылдық округі аумағының жалпы ауданы – 22 509,66 га, соның ішінде: егістіктер – 9202,60 га, шабындықтар – 2117,70 га, жайылымдық жерлер – 10453,36 га; басқа алқаптар – 736,0 га;

Санаттары бойынша жерлер бөлінеді:

ауыл шаруашылығы мақсатындағы жерлер – 19 934,66 га;

елді мекен жерлері – 2575,0 га.

Табиғи жағдайлары бойынша Алтынбел ауылдық округінің аумағы тау бөктеріндегі далалы орташа ылғалданған аймаққа жатады. Климаты ылғалды, жылы. Жауын-шашын жылына орта есеппен 550-700 мм түседі. Олардың ең көп саны жазғы кезеңге келеді.

Ауданның гидрографиялық желісі көптеген өзендермен, көлдермен, бұлақтармен ұсынылған. Аудан аумағының солтүстік шекарасынан ағып өтетін Бұқтырма өзені ең ірі су ағыны болып табылады. Ауданды шығыстан батысқа қарай қиып өтетін Нарын өзені екінші ірі су ағыны болып табылады. Тауларда көптеген ағындар пайда болады, әлсіз аңғар және ағынның жылдамдығы 1-2 м / сек. Өзендердің табиғаты таулы. Су сапалы, тұрмыстық және ауылшаруашылық сумен жабдықтаудың барлық түрлеріне жарамды. Осыған байланысты, ауданның барлық жайылымдары суландырылған және халықтың мал жайылымына суат белгілеуді талап етпейді.

Топырақ негізінен таулы сілтiсiзденген қара, кәдiмгi қара топырақты.

Алтынбел ауылдық 1 ветеринарлық пункт, 1 қашарым пунктті және 1 мал қорымы бар.

2023 жылдың 1 қаңтарына Алтынбел ауылдық округінде (халықтың жеке ауласы және шаруа қожалығының мал басы) ірі қара мал 4479 бас, соның ішінде төлдейтін (сауынды) мал басы 1183 бас, қой мен ешкі 6584 бас, жылқылар 1866 бас (1-кесте) есептелген.

### Алтынбел ауылдық округі бойынша ауыл шаруашылығы жануарларының саны туралы деректер

1-кесте

№	Елді мекендер	Халықтың мал басы				Шаруа және фермер қожалықтарының мал басы				Барлығы:			
		ірі қара мал		қой мен ешкі	жылқы	ірі қара мал		қой мен ешкілер	жылқы	ірі қара мал		қой мен ешкілер	жылқы
		барлығы	Соның ішінде : сауынды			барлығы	Соның ішінде : сауынды			барлығы	Соның ішінде : сауынды		
1	Алтынбел	1038	534	2213	489	499	-	505	492	1537	534	2718	981
2	Үштөбе	259	132	684	104	-	-	100	27	259	132	784	131
3	Егінді	169	81	329	44	405	-	440	208	574	81	769	252
4	Маймер	868	436	2299	349	58	-	14	153	926	436	2313	502

Алтынбел ауылдық округі бойынша ауыл шаруашылығы жануарларын жайылымдық алқаптармен қамтамасыз ету үшін барлығы 19 934,66 га, елді мекен шегінде 1823,0 га жайылым бар.

Жоғарыда баяндалғанның негізінде, "Жайылымдар туралы" Қазақстан Республикасы Заңының 15-бабына сәйкес елді мекеннің қолда бар жайылымдық

алқаптарында 1823,0 га мөлшерінде ауыл шаруашылығы жануарларының аналық (сауын) басын күтіп-ұстау бойынша жергілікті халықтың (Алтынбел, Үштөбе, Егінді, Майемер ауылы) мұқтажы үшін қажеттілі 3500,5 га (2 -кесте).

2-кесте

№	Елді мекендер	Жайылымдар ауданы, (га)	Сауын сиырлардың болуы (бас)	Жайылымдардың 1 басқа қажетті нормасы (га)	Жайылымдар қажеттілігі, (га)	Жайылымдар мен қамтамасыз етілмеген (га)	Артылғаны, (га)
1	Алтынбел	611	534	4,5	2403,0	-1792,0	-
2	Үштөбе	229	132	4,5	594,0	-365,0	-
3	Егінді	351	81	4,5	364,5	-13,5	-
4	Майемер	632	436	4,5	1962,0	-1330,0	-

Қалыптасқан 3500,5 га мөлшеріндегі жайылымдық алқаптардың қажеттілігін 3500,5 га – қордағы жерлерге тиесілі жерлерде халықтың ауыл шаруашылығы жануарларын жаю есебінен толықтыру қажет.

Жергілікті тұрғындардың басқа ауыл шаруашылық жануарларын жаю бойынша 20 799,9 га көлемінде жайылымдық жер қажеттілігі бар. Ірі қара басына қалыпты жағдайдағы жүктемесі – 4,5 га/бас, қой мен ешкі – 0,9 га/бас, жылқылар – 5,4 га/бас (3-кесте).

3-кесте

№	Елді мекендер	Халықтың мал басы			Жайылымдардың 1 басқа қажетті нормасы (га)			Жайылымдар қажеттілігі, (га)			
		ірі қара мал	қой мен ешкі	жылқы	ірі қара мал	қой мен ешкі	жылқы	ірі қара мал	қой мен ешкі	жылқы	барлығы (га)
1	Алтынбел	1038	2213	489	4,5	0,9	5,4	4671	1991,7	2640,6	9303,3
2	Үштөбе	259	684	104	4,5	0,9	5,4	1165,5	615,6	561,6	2342,7
3	Егінді	169	329	44	4,5	0,9	5,4	760,5	296,1	237,6	1294,2
4	Майемер	868	2299	349	4,5	0,9	5,4	3906	2069,1	1884,6	7859,7

Қалыптасқан 20 799,9 га мөлшеріндегі жайылымдық алқаптардың қажеттілігін халықтың ауыл шаруашылығы жануарларын шалғайдағы жайылымдарда 2989,7 га – "Темір Тас 2008" жауапкершілігі шектеулі серіктестігінің жерінде, 4000,0 га - "Малонарымка" жауапкершілігі шектеулі серіктестігінің жерінде, 4393,4 га – азаматша А.У. Жумаханованың жерінде, 9416,8 га - "Үлкен Нарын орман шаруашылығы" коммуналдық мемлекеттік мекемесіне тиесілі жерлерде жаю есебінен толықтыру қажет.

Алтынбел ауылдық округінің шаруа және фермер қожалықтарындағы мал басы: ірі қара мал 962 бас, қой мен ешкі 1059 бас, жылқылар 880 бас құрайды.

Шаруа және фермер қожалықтарындағы жайылымдар ауданы 19 934,66 га құрайды (4-кесте).

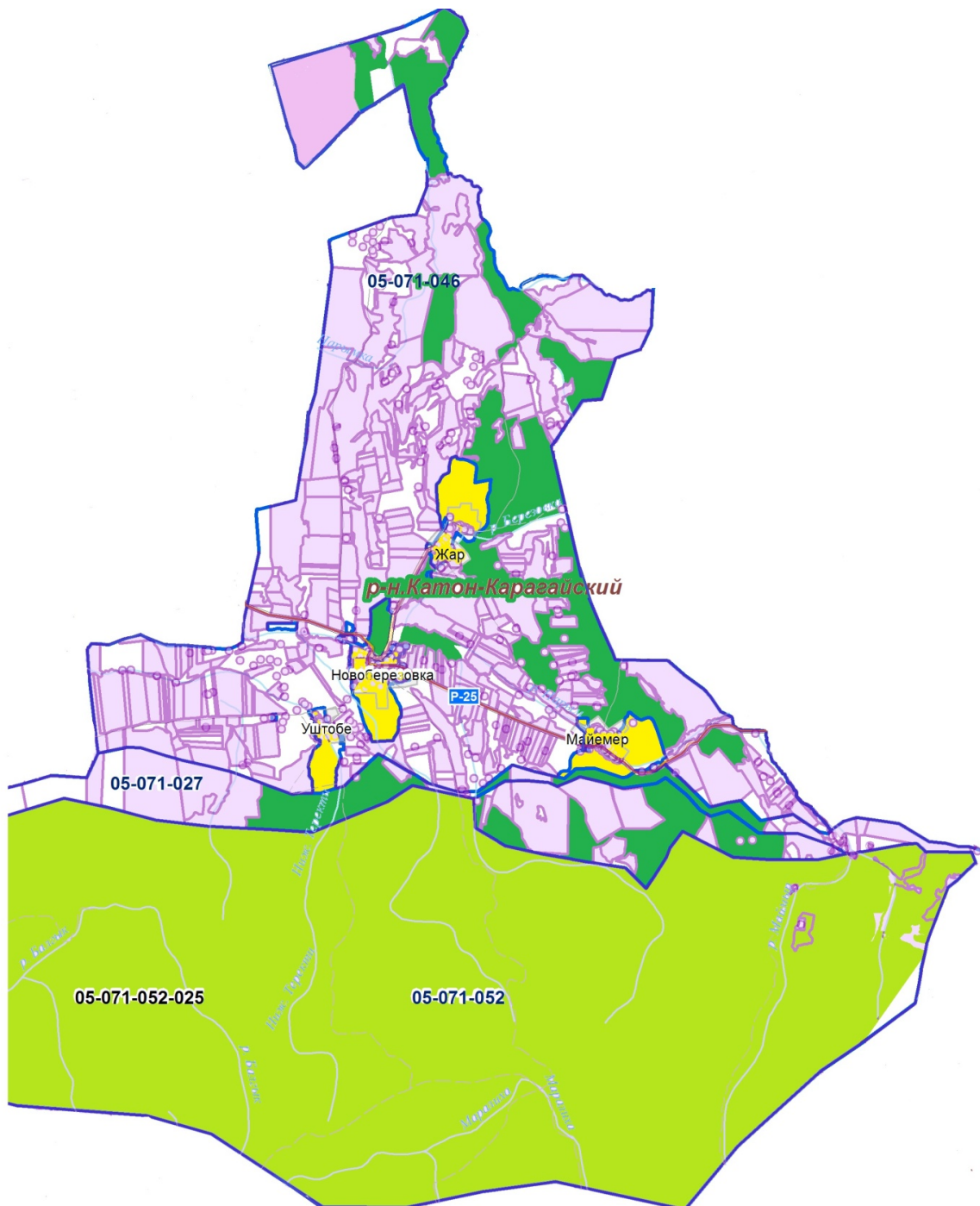
**Алтынбел ауылдық округі бойынша ауыл шаруашылық өндірушілердің ауыл шаруашылығы жануарларын орналастыру үшін жайылымдарды қайта бөлу бойынша мәліметтер**

4-кесте

	Елді мекен атауы	Ауданы (га)	Мал түрлері бойынша қолда бары, (бас)			Жайылымдардың 1 басқа қажетті нормасы (га)			Жайылымдар қажеттілігі,(га)			
			ірі қара мал	қой мен ешкі	жылқы	ірі қара мал	қой мен ешкі	жылқы	ірі қара мал	қой мен ешкі	жылқы	барлығы (га)
1	Алтынбел	19 934,66	962	1059	880	4,5	0,9	5,4	4329,0	953,1	4752,0	8623,36

2022-2023 жылдарға  
Алтынбел ауылдық округі  
бойынша жайылымдарды  
басқару және оларды  
пайдалану жөніндегі жоспарына  
1-қосымша

**Құқық белгілейтін құжаттар негізінде жер санаттары, жер учаскелерінің меншік иелері және жер пайдаланушылар бөлінісінде Алтынбел ауылдық округінің аумағында жайылымдардың орналасу сызбасы (картасы)**



**Шарты белгілері:**

**Алтынбел ауылдық округі аумағында жайылымдардың орналасу сызбасы (қартасына) қоса берілетін жер учаскелерінің меншік иелері мен жер пайдаланушылар тізімі**

5-кесте.

№	Жер учаскелері ж е р пайдаланушыларының атауы	жайылым ауданы, га	мал басының болуы	қажет жайылым,	Жер учаскелері ж е р пайдаланушыларының атауы
1	"Темр Тас 2008" жауапкершілігі	2989,7	жоқ	-	2989,7

	шектеулі серіктетігі				
2	Жумаханова А.У.	4393,4	жоқ	-	4393,4
3	"Малонарымка" жауапкершілігі шектеулі серіктетігі	4000,0	жоқ	-	4000,0
4	"Үлкен Нарын орман шаруашылығы" коммуналдық мемлекеттік мекемесі	9416,8	жоқ	-	9416,8

2022-2023 жылдарға  
Алтынбел ауылдық округі  
бойынша жайылымдарды  
басқару және оларды  
пайдалану жөніндегі жоспарына  
2-қосымша

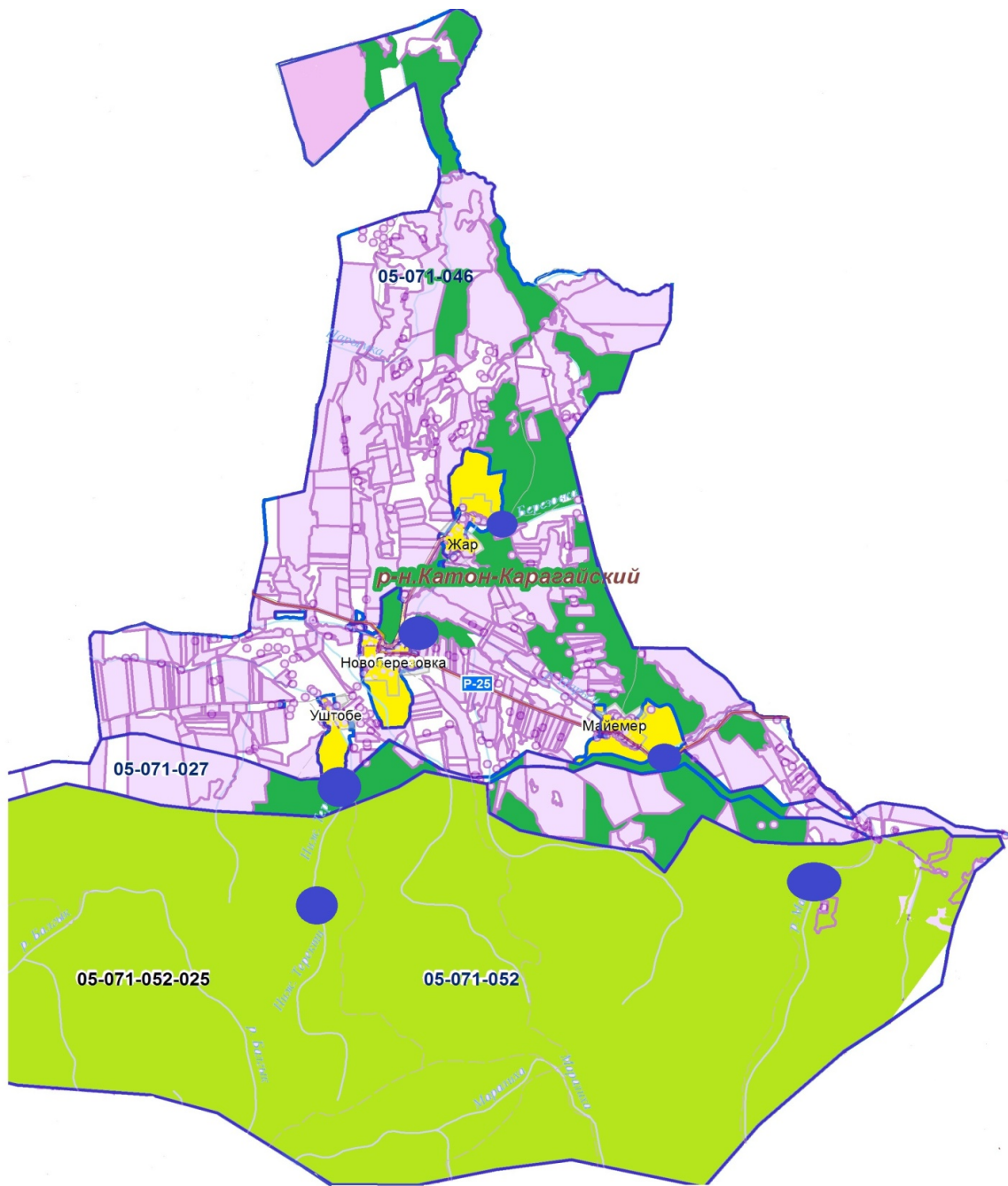
**Жайылым айналымдарының қолайлы сызбасы Алтынбел ауылдық округі үшін қолайлы жайылым айналымының сызбасы**

Жылдар	1 мал айдау	2 мал айдау	3 мал айдау	4 мал айдау
2022	көктем-жазғы маусым	1- жазғы 2-маусым	күзгі 3-маусым	демалыс
2023	демалыс	көктем-жазғы маусым	1- жазғы 2-маусым	күзгі 3-маусым

Ескертпе: 1, 2, 3, 4 – бір жылда мал айдаудың кезектілігі.

2022-2023 жылдарға  
Алтынбел ауылдық округі  
бойынша жайылымдарды  
басқару және оларды  
пайдалану жөніндегі жоспарына  
3-қосымша

**Жайылымдардың, оның ішінде маусымдық жайылымдардың сыртқы және ішкі шекаралары мен алаңдары, жайылымдық инфрақұрылым объектілері белгіленген картасы**



**Шартты белгілері:**



Ауылдық округтер шекаралары



Сыртқы және ішкі шекараларындағы маусымдық жайылымдар



Ерекше қорғалатын табиғи аумақтар санатының жайылымдары



Елді мекен жер санатының жайылымдары

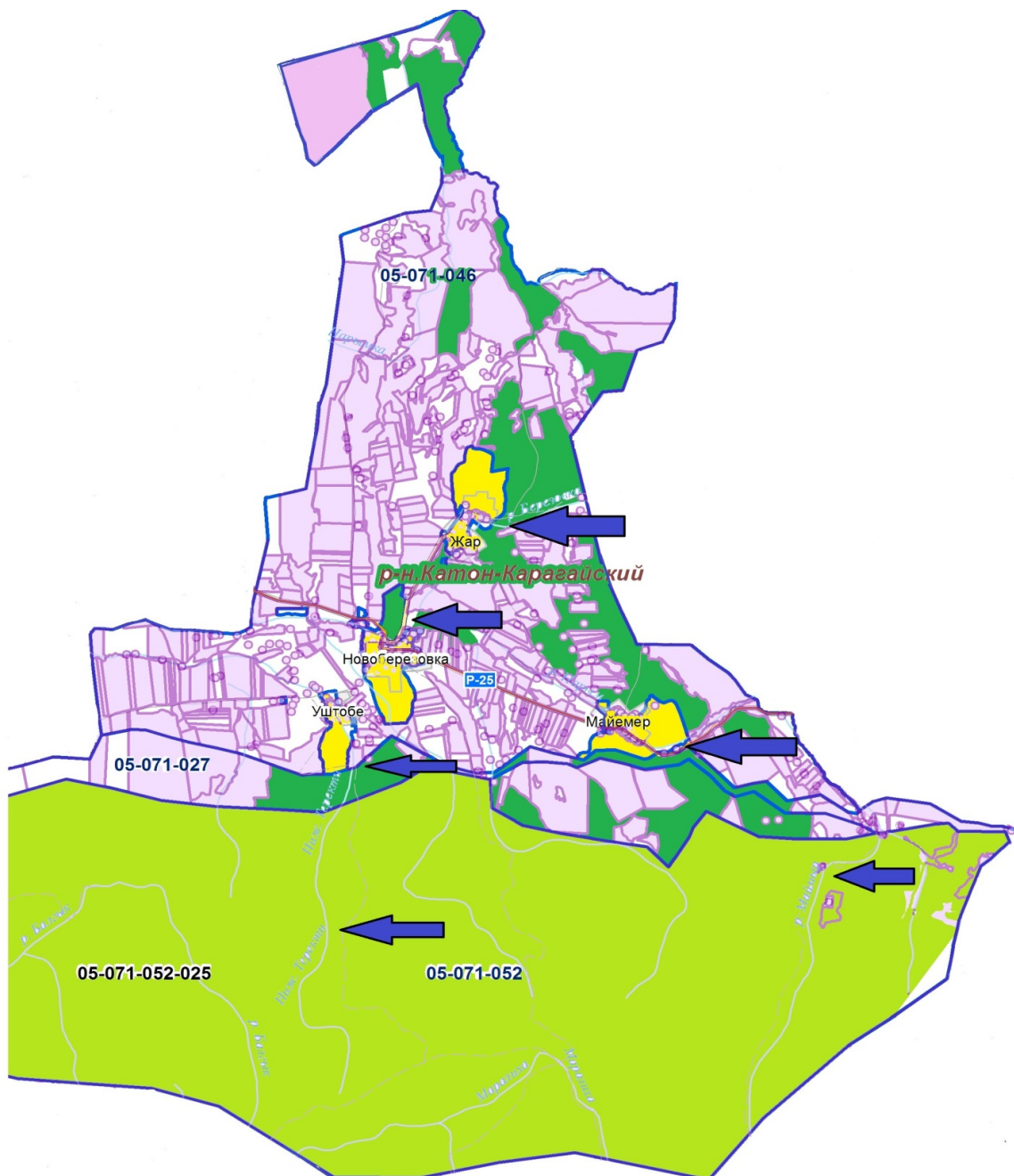


Суат



2022-2023 жылдарға  
Алтынбел ауылдық округі  
бойынша жайылымдарды  
басқару және оларды  
пайдалану жөніндегі жоспарына  
4-қосымша

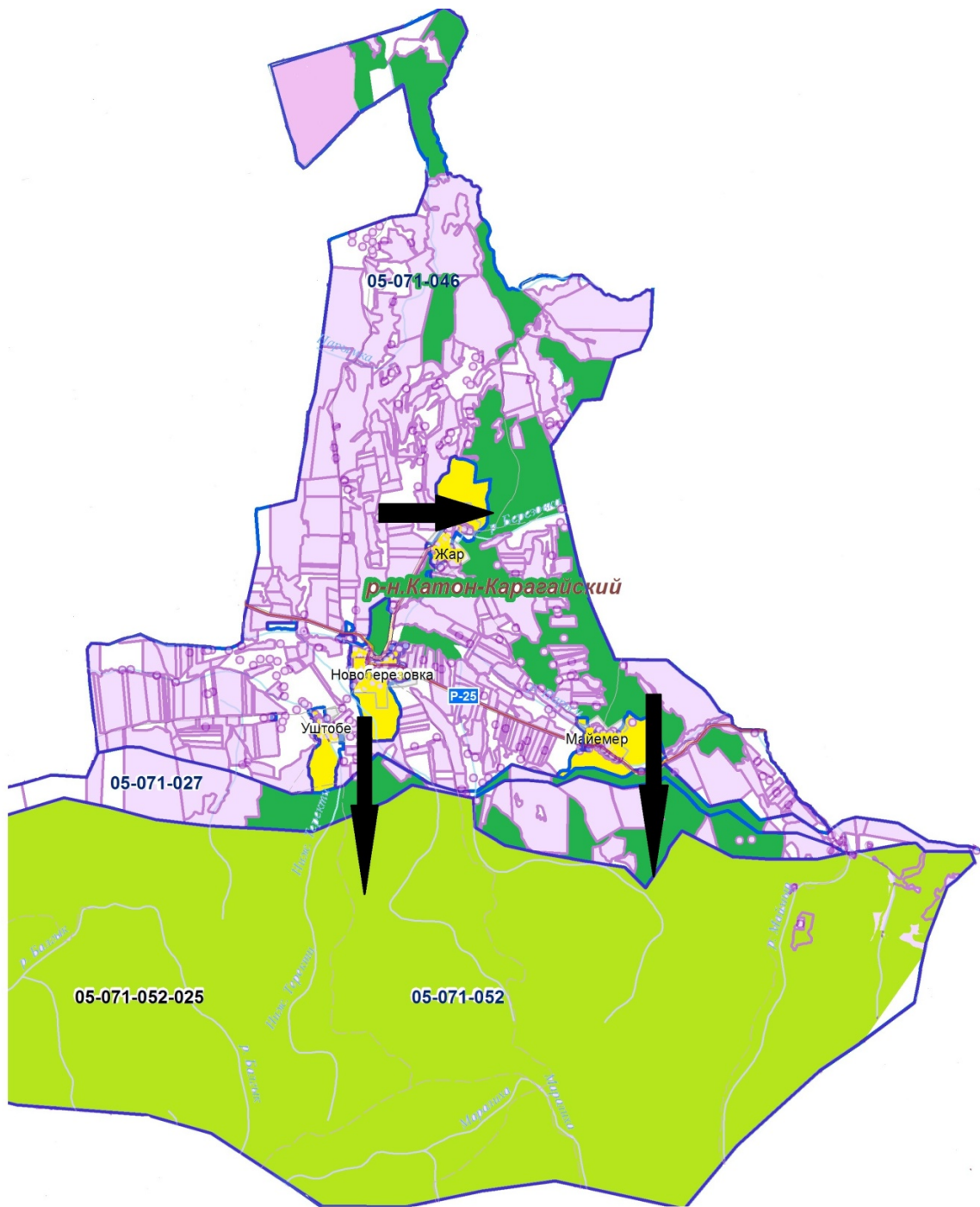
Жайылым пайдаланушылардың су тұтыну нормасына сәйкес жасалған су көздеріне (көлдерге, өзендерге, тоғандарға, апандарға, суару немесе суландыру каналдарына, құбырлы немесе шахталы құдықтарға) қол жеткізу сызбасы



## **Шартты белгілері:**

2022-2023 жылдарға  
Алтынбел ауылдық округі  
бойынша жайылымдарды  
басқару және оларды  
пайдалану жөніндегі жоспарына  
5-қосымша

**Жайылымы жоқ жеке және (немесе) заңды тұлғалардың ауыл шаруашылығы  
жануарларының мал басын орналастыру үшін жайылымдарды қайта бөлу және оны  
берілетін жайылымдарға ауыстыру сызбасы**



**Шартты белгілері:**

- Жайылымдармен қамтамасыз етілмеген жеке және (немесе) заңды тұлғалардың ауыл шаруашылығы жануарлары басын шалғайдағы жайылымдарда орналастыру

2022-2023 жылдарға  
Алтынбел ауылдық округі  
бойынша жайылымдарды  
басқару және оларды  
пайдалану жөніндегі жоспарына  
6-қосымша

**Ауыл шаруашылығы жануарларын жаюдың және айдаудың маусымдық маршруттарын  
белгілейтін жайылымдарды пайдалану жөніндегі күнтізбелік кестесі**

Ауылдық округ	Малды жайылымға шығару мерзімі	Малды шалғайдағы жайылымдардан қайтару мерзімі
Алтынбел	сәуір-мамыр	қыркүйек-қазан

© 2012. Қазақстан Республикасы Әділет министрлігінің «Қазақстан Республикасының Заңнама және құқықтық ақпарат институты» ШЖҚ РМК