

2022-2023 жылдарға арналған Жамбыл ауылдық округі бойынша жайылымдарды басқару және оларды пайдалану жөніндегі жоспарды бекіту туралы

Шығыс Қазақстан облысы Катонқарағай аудандық мәслихатының 2022 жылғы 21 маусымдағы № 19/240-VII шешімі

Қазақстан Республикасының "Қазақстан Республикасындағы жергілікті мемлекеттік басқару және өзін-өзі басқару туралы" Заңының 6-бабына, Қазақстан Республикасының "Жайылымдар туралы" Заңының 8, 13-баптарына сәйкес, Катонқарағай аудандық мәслихаты ШЕШТІ:

1. 2022-2023 жылдарға арналған Жамбыл ауылдық округі бойынша жайылымдарды басқару және оларды пайдалану жөніндегі Жоспар осы шешімнің қосымшасына сәйкес бекітілсін.

2. Осы шешім оның алғашқы ресми жарияланған күнінен кейін күнтізбелік он күн өткен соң қолданысқа енгізіледі.

Катонқарағай аудандық мәслихатының хатшысы

Д. Бралинов

Катонқарағай
аудандық мәслихатының
2022 жылғы 21 маусымдағы
№ 19/240-VII шешіміне
қосымша

2022-2023 жылдарға арналған Жамбыл ауылдық округі бойынша жайылымдарды басқару және оларды пайдалану жөніндегі Жоспар

2022-2023 жылдарға арналған Жамбыл ауылдық округі бойынша жайылымдарды басқару және оларды пайдалану жөніндегі жоспар (бұдан әрі - Жоспар) Қазақстан Республикасының "Қазақстан Республикасындағы жергілікті мемлекеттік басқару және өзін-өзі басқару туралы", "Жайылымдар туралы", Заңдарына, Қазақстан Республикасы Премьер-Министрінің орынбасары – Қазақстан Республикасы Ауыл шаруашылығы министрінің 2017 жылғы 24 сәуірдегі № 173 "Жайылымдарды ұтымды пайдалану қағидаларын бекіту туралы" (нормативтік құқықтық актілерді мемлекеттік тіркеу Тізілімінде 15090 нөмірімен тіркелген) бұйрығына, Қазақстан Республикасы Ауыл шаруашылығы министрінің 2015 жылғы 14 сәуірдегі № 3-3/332 "Жайылымдардың жалпы алаңына түсетін жүктеменің шекті рұқсат етілетін нормасын бекіту туралы" (нормативтік құқықтық актілерді мемлекеттік тіркеу Тізілімінде 11064 нөмірімен тіркелген) бұйрығына сәйкес әзірленді.

Жоспар жайылымдарды ұтымды пайдалану, жем - шөпке қажеттілікті тұрақты қамтамасыз ету және жайылымдардың тозу процестерін болғызбау мақсатында қабылданады.

Жоспар мазмұны:

1) құқық белгілейтін құжаттар негізінде жер санаттары, жер учаскелерінің меншік иелері және жер пайдаланушылар бөлінісінде Жамбыл ауылдық округінің аумағында жайылымдардың орналасу сызба картасы (1-қосымша);

2) жайылым айналымдарының қолайлы сызбалары (2-қосымша);

3) жайылымдардың, оның ішінде маусымдық жайылымдардың сыртқы және ішкі шекаралары мен алаңдары, жайылымдық инфрақұрылым объектілері белгіленген картасы (3-қосымша);

4) жайылым пайдаланушылардың су тұтыну нормасына сәйкес жасалған су көздеріне (көлдерге, өзендерге, тоғандарға, апандарға, суару немесе суландыру каналдарына, құбырлы немесе шахталы құдықтарға) қол жеткізу сызбасы (4-қосымша);

5) жайылымы жоқ жеке және (немесе) заңды тұлғалардың ауыл шаруашылығы жануарларының мал басын орналастыру үшін жайылымдарды қайта бөлу және оны берілетін жайылымдарға ауыстыру сызбасы (5-қосымша);

6) ауыл шаруашылығы жануарларын жаюдың және айдаудың маусымдық маршруттарын белгілейтін жайылымдарды пайдалану жөніндегі күнтізбелік кестесі (6-қосымша).

Жоспар жайылымдарды геоботаникалық зерттеп-қараудың жай-күйі туралы мәліметтер, ветеринариялық-санитариялық объектілер туралы мәліметтер, олардың иелері-жайылым пайдаланушыларды, жеке және (немесе) заңды тұлғаларды көрсете отырып, ауыл шаруашылығы жануарлары мал басының саны туралы деректер, ауыл шаруашылығы жануарларының түрлері мен жыныстық жас топтары бойынша қалыптастырылған үйірлердің, отарлардың, табындардың саны туралы деректер, шалғайдағы жайылымдарда жаю үшін ауыл шаруашылығы жануарларының мал басын қалыптастыру туралы мәліметтер, екпе және аридтік жайылымдарда ауыл шаруашылығы жануарларын жаю ерекшеліктері, малды айдап өтуге арналған сервитуттар туралы мәліметтер, мемлекеттік органдар, жеке және (немесе) заңды тұлғалар берген өзге де деректер ескеріле отырып қабылданды.

Әкімшілік-аумақтық бөлінуі бойынша Жамбыл ауылдық округінде 3 елді мекен бар.

Жамбыл ауылдық округі аумағының жалпы ауданы – 10 801,39 га, соның ішінде: егістіктер – 392,20 га, шабындықтар – 1783,90 га, жайылымдық жерлер – 8418,89 га; басқа алқаптар – 206,40 га;

Санаттары бойынша жерлер бөлінеді:

ауыл шаруашылығы мақсатындағы жерлер – 9698,39 га;

елді мекен жерлері – 1103,0 га.

Табиғи жағдайлары бойынша Жамбыл ауылдық округінің аумағы таулы-орманды дала аймағына жатады. Аймақтың климаты ылғалды, жазда орташа салқын және қыста суық. Аймақтың солтүстік жартысында бір жыл ішінде 500-800 мм жауын-шашын түседі, ал оңтүстікте 400-550 мм жақсы айқын жазғы максимуммен.

Ауданның гидрографиялық желісі көптеген өзендермен, көлдермен, бұлақтармен ұсынылған. Аудан аумағының солтүстік шекарасынан ағып өтетін Бұқтырма өзені ең ірі су ағыны болып табылады. Ауданды шығыстан батысқа қарай қиып өтетін Нарын өзені екінші ірі су ағыны болып табылады. Тауларда көптеген ағындар пайда болады, әлсіз аңғар және ағынның жылдамдығы 1-2 м / сек. Өзендердің табиғаты таулы. Су сапалы, тұрмыстық және ауылшаруашылық сумен жабдықтаудың барлық түрлеріне жарамды. Осыған байланысты, ауданның барлық жайылымдары суландырылған және халықтың мал жайылымына суат белгілеуді талап етпейді.

Топырағы негізінен таулы-орманды, таулы-кен, қара топырақты.

Жамбыл ауылдық округінің аумағында 1 ветеринарлық пункт, 1 қашарым пункті және 2 мал қорымы бар.

2022 жылдың 1 қаңтарына Жамбыл ауылдық округінде (халықтың жеке ауласы және шаруа қожалығының мал басы) ірі қара мал 2267 бас, соның ішінде төлдейтін (сауынды) мал басы 1048 бас, қой мен ешкі 4140 бас, жылқылар 1324 бас, марал 120 бас (1-кесте) есептелген.

Жамбыл ауылдық округі бойынша ауыл шаруашылығы жануарларының саны туралы деректер

1-кесте

№	Елді мекендер	Халықтың мал басы				Шаруа және фермер қожалықтарының мал басы					Барлығы:				
		ірі қара мал		қой мен ешкі	жылқы	ірі қара мал		қой мен ешкілер	жылқы	марал	ірі қара мал		қой мен ешкілер	жылқы	марал
		барлығы	Соның ішінде : сауынды			барлығы	Соның ішінде : сауынды				барлығы	Соның ішінде : сауынды			
1	Жамбыл	968	480	2270	440	223	43	740	140	120	1191	523	3010	580	120
2	Берел	491	298	573	349	481	159	557	343	-	972	457	1130	692	-
3	Шұбарғаш	104	68	-	51	-	-	-	-	-	104	68	-	51	-

Жамбыл ауылдық округі бойынша ауыл шаруашылығы жануарларын жайылымдық алқаптармен қамтамасыз ету үшін барлығы 9698,39 га, елді мекен шегінде 807,0 га жайылым бар.

Жоғарыда баяндалғанның негізінде, "Жайылымдар туралы" Қазақстан Республикасы Заңының 15-бабына сәйкес елді мекеннің қолда бар жайылымдық алқаптарында 807,0 га мөлшерінде ауыл шаруашылығы жануарларының аналық (сауын) басын күтіп-ұстау бойынша жергілікті халықтың (Жамбыл, Берел, Шұбарғаш) мұқтажы үшін қажеттілік 1731,0 га құрайды (2 -кесте).

	атау ы	Ауда ны (га)	ірі қара мал	қой мен ешкі	жылқ ы	мара л	ірі қара мал	қой мен ешкі	жылқ ы	мара л	ірі қара мал	қой мен ешкі	жылқ ы	мара л	барл ығы (га)
1	Жам был	9698, 39	906	1297	483	120	3,0	0,6	3,6	3,6	2718	778,2	1738, 8	432	5667

2022-2023 жылдарға
Жамбыл ауылдық округі
бойынша жайылымдарды
басқару және оларды пайдалану
жөніндегі жоспарына
1-қосымша

Құқық белгілейтін құжаттар негізінде жер санаттары, жер учаскелерінің меншік иелері және жер пайдаланушылар бөлінісінде Жамбыл ауылдық округінің аумағында жайылымдардың орналасу сызбасы (қартасы)



Шарты белгілері:




Ауылдық округтер шекаралары



Ауыл шаруашылығы мақсатындағы жер санатының жайылымдары



Елді мекен жер санатының жайылымдары



Ерекше қорғалатын табиғи аумақтар санатының жайылымдары

Жамбыл ауылдық округі аумағында жайылымдардың орналасу сызбасы (картасына) қоса берілетін жер учаскелерінің меншік иелері мен жер пайдаланушылар тізімі

5-кесте.

№	Жер учаскелері ж е р пайдаланушыларының атауы	жайылым ауданы, га	мал басының болуы	қажет жайылым,	Жер учаскелері ж е р пайдаланушыларының атауы
1	Мемлекеттік ұлттық табиғи парк	6443,6	жоқ	-	6443,6
	А.С. Балгимбаев	1901,4			1901,4
	Т.М Раисов	1077,4			1077,4

2022-2023 жылдарға
Жамбыл ауылдық округі
бойынша жайылымдарды
басқару және оларды
пайдалану жөніндегі
жоспарына 2-қосымша

**Жайылым айналымдарының қолайлы сызбасы Жамбыл ауылдық округі үшін
қолайлы жайылым айналымының сызбасы**

Жылдар	1 мал айдау	2 мал айдау	3 мал айдау	4 мал айдау
2022	көктем-жазғы маусым	1- жазғы 2-маусым	күзгі 3-маусым	демалыс
2023	демалыс	көктем-жазғы маусым	1- жазғы 2-маусым	күзгі 3-маусым

Ескертпе: 1, 2, 3, 4 – бір жылда мал айдаудың кезектілігі.

2022-2023 жылдарға
Жамбыл ауылдық округі
бойынша жайылымдарды
басқару және оларды
пайдалану жөніндегі
жоспарына 3-қосымша

Жайылымдардың, оның ішінде маусымдық жайылымдардың сыртқы және ішкі шекаралары мен алаңдары, жайылымдық инфрақұрылым объектілері белгіленген картасы



Шарты белгілері:



Ауылдық округтер шекаралары



Ауыл шаруашылығы мақсатындағы жер санатының жайылымдары



Елді мекен жер санатының жайылымдары




Ерекше қорғалатын табиғи аумақтар санатының жайылымдары


2022-2023 жылдарға
Жамбыл ауылдық округі
бойынша жайылымдарды
басқару және оларды
пайдалану жөніндегі
жоспарына 4-қосымша

Жайылым пайдаланушылардың су тұтыну нормасына сәйкес жасалған су көздеріне (көлдерге, өзендерге, тоғандарға, апандарға, суару немесе суландыру каналдарына, құбырлы немесе шахталы құдықтарға) қол жеткізу сызбасы



Шартты белгілері:

 - мал жаю үшін ауыл шаруашылық өндірушілерге және жеке тұлғаларға берілген жайылымдар;

 - жайылым пайдаланушылардың су көздеріне қол жетімділігі

2022-2023 жылдарға
Жамбыл ауылдық округі
бойынша жайылымдарды
басқару және оларды пайдалану
жөніндегі жоспарына
5-қосымша

Жайылымы жоқ жеке және (немесе) заңды тұлғалардың ауыл шаруашылығы жануарларының мал басын орналастыру үшін жайылымдарды қайта бөлу және оны берілетін жайылымдарға ауыстыру сызбасы



Шартты белгілері:

- Жайылымдармен қамтамасыз етілмеген жеке және (немесе) заңды тұлғалардың ауыл шаруашылығы жануарлары басын шалғайдағы жайылымдарда орналастыру

2022-2023 жылдарға
 Жамбыл ауылдық округі
 бойынша жайылымдарды
 басқару және оларды пайдалану

**Ауыл шаруашылығы жануарларын жаюдың және айдаудың маусымдық
маршруттарын белгілейтін жайылымдарды пайдалану жөніндегі күнтізбелік кестесі**

Ауылдық округ	Малды жайылымға шығару мерзімі	Малды шалғайдағы жайылымдардан қайтару мерзімі
Жамбыл	сәуір-мамыр	қыркүйек-қазан