

## **2022-2023 жылдарға арналған Үлкен Нарын ауылдық округі бойынша жайылымдарды басқару және оларды пайдалану жөніндегі жоспарды бекіту туралы**

Шығыс Қазақстан облысы Катонқарағай аудандық мәслихатының 2022 жылғы 21 маусымдағы № 19/248-VII шешімі

Қазақстан Республикасының "Қазақстан Республикасындағы жергілікті мемлекеттік басқару және өзін-өзі басқару туралы" Заңының 6-бабына, Қазақстан Республикасының "Жайылымдар туралы" Заңының 8, 13-баптарына сәйкес, Катонқарағай аудандық мәслихаты ШЕШТІ:

1. 2022-2023 жылдарға арналған Үлкен Нарын ауылдық округі бойынша жайылымдарды басқару және оларды пайдалану жөніндегі Жоспар осы шешімнің қосымшасына сәйкес бекітілсін.

2. Осы шешім оның алғашқы ресми жарияланған күнінен кейін күнтізбелік он күн өткен соң қолданысқа енгізіледі.

*Катонқарағай аудандық мәслихатының хатшысы*

*Д. Бралинов*

Катонқарағай  
аудандық мәслихатының  
2022 жылғы 21 маусымдағы  
№ 19/248-VII шешіміне  
қосымша

## **2022-2023 жылдарға Үлкен Нарын ауылдық округі бойынша жайылымдарды басқару және оларды пайдалану жөніндегі Жоспар**

2022-2023 жылдарға арналған Үлкен Нарын ауылдық округі бойынша жайылымдарды басқару және оларды пайдалану жөніндегі жоспар (бұдан әрі - Жоспар) Қазақстан Республикасының "Жайылымдар туралы", "Қазақстан Республикасындағы жергілікті мемлекеттік басқару және өзін-өзі басқару туралы" Заңдарына, Қазақстан Республикасы Премьер-Министрінің орынбасары – Қазақстан Республикасы Ауыл шаруашылығы министрінің 2017 жылғы 24 сәуірдегі № 173 "Жайылымдарды ұтымды пайдалану қағидаларын бекіту туралы" (нормативтік құқықтық актілерді мемлекеттік тіркеу Тізілімінде № 15090 болып тіркелген) бұйрығына, Қазақстан Республикасы Ауыл шаруашылығы министрінің 2015 жылғы 14 сәуірдегі № 3-3/332 "Жайылымдардың жалпы алаңына түсетін жүктеменің шекті рұқсат етілетін нормасын бекіту туралы" (нормативтік құқықтық актілерді мемлекеттік тіркеу Тізілімінде 11064 нөмірімен тіркелген) бұйрығына сәйкес әзірленді.

Жоспар жайылымдарды ұтымды пайдалану, жем - шөпке қажеттілікті тұрақты қамтамасыз ету және жайылымдардың тозу процестерін болғызбау мақсатында қабылданады.

Жоспар мазмұны:

1) құқық белгілейтін құжаттар негізінде жер санаттары, жер учаскелерінің меншік иелері және жер пайдаланушылар бөлінісінде Үлкен Нарын ауылдық округінің аумағында жайылымдардың орналасу сызба картасы (1-қосымша);

2) жайылым айналымдарының қолайлы сызбалары (2-қосымша);

3) жайылымдардың, оның ішінде маусымдық жайылымдардың сыртқы және ішкі шекаралары мен алаңдары, жайылымдық инфрақұрылым объектілері белгіленген картасы (3-қосымша);

4) жайылым пайдаланушылардың су тұтыну нормасына сәйкес жасалған су көздеріне (көлдерге, өзендерге, тоғандарға, апандарға, суару немесе суландыру каналдарына, құбырлы немесе шахталы құдықтарға) қол жеткізу сызбасы (4-қосымша);

5) жайылымы жоқ жеке және (немесе) заңды тұлғалардың ауыл шаруашылығы жануарларының мал басын орналастыру үшін жайылымдарды қайта бөлу және оны берілетін жайылымдарға ауыстыру сызбасы (5-қосымша);

6) ауыл шаруашылығы жануарларын жаюдың және айдаудың маусымдық маршруттарын белгілейтін жайылымдарды пайдалану жөніндегі күнтізбелік кестесі (6-қосымша).

Жоспар жайылымдарды геоботаникалық зерттеп-қараудың жай-күйі туралы мәліметтер, ветеринариялық-санитариялық объектілер туралы мәліметтер, олардың иелері-жайылым пайдаланушыларды, жеке және (немесе) заңды тұлғаларды көрсете отырып, ауыл шаруашылығы жануарлары мал басының саны туралы деректер, ауыл шаруашылығы жануарларының түрлері мен жыныстық жас топтары бойынша қалыптастырылған үйірлердің, отарлардың, табындардың саны туралы деректер, шалғайдағы жайылымдарда жаю үшін ауыл шаруашылығы жануарларының мал басын қалыптастыру туралы мәліметтер, екпе және аридтік жайылымдарда ауыл шаруашылығы жануарларын жаю ерекшеліктері, малды айдап өтуге арналған сервитуттар туралы мәліметтер, мемлекеттік органдар, жеке және (немесе) заңды тұлғалар берген өзге де деректер ескеріле отырып қабылданды.

Әкімшілік-аумақтық бөлінуі бойынша Үлкен Нарын ауылдық округінде 6 елді мекен бар.

Үлкен Нарын ауылдық округі аумағының жалпы ауданы – 197 653,94 га, соның ішінде: егістіктер – 15 011,01 га, шабындық жерлер – 3833,5 га, жайылымдық жерлер – 102 926,44 га, басқа жерлер – 75 883,09 га.

Санаттар бойынша жерлер бөлінісі:

ауыл шаруашылығы мақсатындағы жерлер – 121 342,85 га;

елді мекен жерлері – 7600,2 га.

Табиғи жағдайлары бойынша Үлкен Нарын ауылдық округінің аумағы орташа ылғалданған тау бөктеріндегі дала аймағына жатады. Климаты күрт континентті, қысы



6	Көкб астау	895	659	2134	93	1031	539	1096	159		1926	1198	3230	252	
---	---------------	-----	-----	------	----	------	-----	------	-----	--	------	------	------	-----	--

Үлкен Нарын ауылдық округі бойынша ауыл шаруашылығы жануарларын жайылымдық алқаптармен қамтамасыз ету үшін барлығы 42425,0 га, елді мекен шегінде 5382,2 га жайылым бар.

Жоғарыда баяндалғанның негізінде, Қазақстан Республикасының "Жайылымдар туралы" Заңының 15-бабына сәйкес жергілікті халықтың (Катонқарағай ауылы) мұқтажы үшін аналық (сауын) мал басын ұстау бойынша елді мекеннің жайылымдық алқаптарында 5382,2 га көлемінде қажеттілік 13 858,0 га құрайды (2-кесте).

2-кесте							
№	Елді мекен атауы	Жайылымдар ауданы, (га)	Сауын сиырлардың болуы (бас)	Жайылымдардың 1 басқа қажетті нормасы (га)	Жайылымдар қажеттілігі, (га)	Жайылымдар мен қамтамасыз етілмеген (га)	Артылғаны, (га)
1	Үлкен Нарын	2268,2	1581	4,5	7114,5	-4846,3	
2	Жұлдыз	644	438	4,5	1971	-1327	
3	Балғын	580	526	4,5	2367	1787	
4	Көктерек	311	826	4,5	3717	3406	
5	Свинчатка	1050	86	4,5	1050	-	663
6	Көкбастау	529	659	4,5	2965,5	-2436,5	

Қалыптасқан 13858,0 га мөлшеріндегі жайылымдық алқаптардың қажеттілігін, 5350,7 га – қордағы жерлерде, 111,8 га – К.Қ. Бақтияровқа тиесілі жерлерде, 23,4 га - "Үлкен Нарын ауылдық округі әкімінің аппараты" мемлекеттік мекемесіне тиесілі жерлерде, 8372,1 га - "Большенарым орман шаруашылығы" коммуналдық мемлекеттік мекемесіне тиесілі жерлерде халықтың ауыл шаруашылығы жануарларын жаю есебінен толықтыру қажет.

Жергілікті тұрғындардың басқа ауыл шаруашылық жануарларын жаю бойынша 40 622,4 га көлемінде жайылымдық жер қажеттілігі бар, ірі қара малдың бір басына түсетін жүктеме нормасы – 4,5 га/бас, қой мен ешкі – 0,9 га/бас, жылқы – 5,4 га/бас. (3-кесте).

3-кесте											
№	Елді мекендер	Халықтың мал басы			Жайылымдардың 1 басқа қажетті нормасы (га)			Жайылымдар қажеттілігі, (га)			
		ірі қара мал	қой мен ешкі	жылқы	ірі қара мал	қой мен ешкі	жылқы	ірі қара мал	қой мен ешкі	жылқы	барлығы (га)
1	Үлкен Нарын	1644	3984	407	4,5	0,9	5,4	7398	3585,0	2197,8	13181,4
2	Жұлдыз	494	1535	400	4,5	0,9	5,4	2223	1381,5	2160	5764,5
3	Балғын	562	2772	181	4,5	0,9	5,4	2529	2494,8	977,4	6001,2

4	Көктерек	947	2565	259	4,5	0,9	5,4	4261,5	2308,5	1398,6	7968,6
5	Свинчатка	92	444	82	4,5	0,9	5,4	414	399,6	442,8	1256,4
6	Көкбастау	895	2134	93	4,5	0,9	5,4	4027,5	1920,6	502,2	6450,3

Қалыптасқан 40 622,4 га мөлшеріндегі жайылымдық алқаптардың қажеттілігін халықтың ауыл шаруашылығы жануарларын шалғайдағы жайылымдарда 7407,37 га – азаматша А.У.Жумахановаға тиесілі жерлерінде, 5000,0 га – азамат Л.Ш. Тумашиноваға тиесілі жерлерінде, 11 712,27 га – "Катонқарағай шәрбаты" ауыл шаруашылығы өндірістік кооперативі жерлерінде, 16 502,76 га – "Үлкен Нарын орман шаруашылығы" коммуналдық мемлекеттік мекемесінің жерлерінде жаю есебінен толықтыру қажет.

Үлкен Нарын ауылдық округінің шаруа және фермер қожалықтарындағы мал басы: ірі қара мал 5136 бас, қой мен ешкі 4863 бас, жылқылар 1449 бас, түйе – 21 басты құрайды.

Шаруа және фермер қожалықтарындағы жайылымдар ауданы – 45425,0 га құрайды (4-кесте).

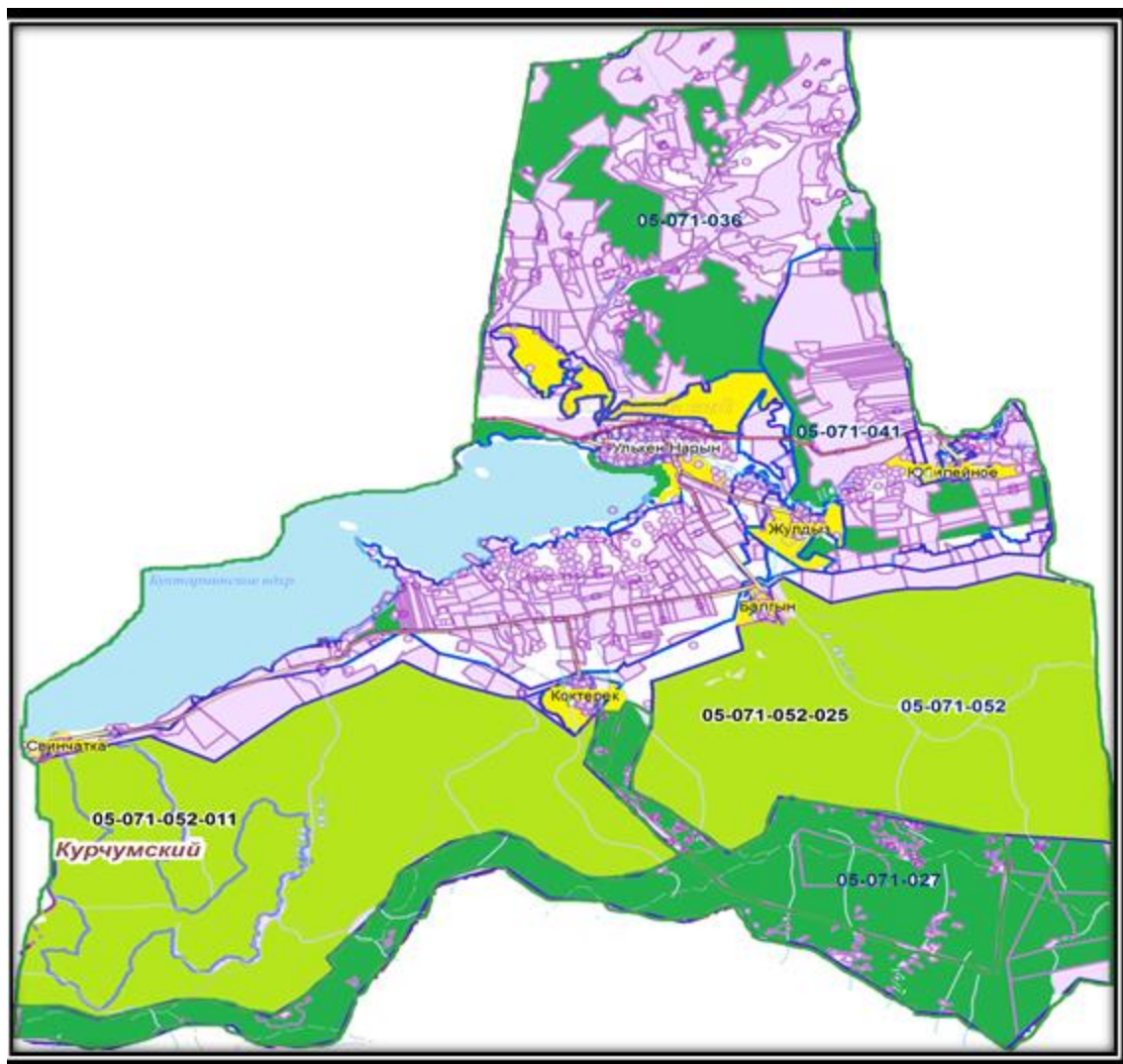
### Үлкен Нарын ауылдық округі бойынша ауыл шаруашылық өндірушілердің ауыл шаруашылығы жануарларын орналастыру үшін жайылымдарды қайта бөлу бойынша мәліметтер

4-кесте

	Атауы	Ауданы (га)	Мал түрлері бойынша қолда бары, (бас)				Жайылымдардың I басқа қажетті нормасы (га)				Жайылымдар қажеттілігі, (га)				
			ірі қара мал	қой мен ешкі	жылқы	түйе	ірі қара мал	қой мен ешкі	жылқы	түйе	ірі қара мал	қой мен ешкі	жылқы	түйе	барлығы (га)
1	Үлкен Нарын	45425,0	5136	4863	1449	21	4,5	0,9	5,4	4,5	10695,5	4376,7	7824,6	94,5	22992,3

2022-2023 жылдарға  
 Үлкен Нарын ауылдық округі  
 бойынша жайылымдарды  
 басқару және оларды пайдалану  
 жөніндегі Жоспарына  
 I-қосымша

**Құқық белгілейтін құжаттар негізінде жер санаттары, жер учаскелерінің меншік иелері және жер пайдаланушылар бөлінісінде Үлкен Нарын ауылдық округінің аумағында жайылымдардың орналасу сызбасы (картасы)**



Шарты белгілері:




Ауылдық округтер шекаралары



Ауыл шаруашылығы мақсатындағы жер санатының жайылымдары



Елді мекен жер санатының жайылымдары



Орман қоры жер санатының жайылымдары

Үлкен Нарын ауылдық округі аумағында жайылымдардың орналасу сызбасы (картасына) қоса берілетін жер учаскелерінің меншік иелері мен жер пайдаланушылар тізімі

5-кесте.

№	Жер учаскелері ж е р пайдаланушыларының атауы	жайылым ауданы, га	мал басының болуы	қажет жайылым,	Жер учаскелері ж е р пайдаланушыларының атауы
1	Бактияров К.К.	111,8	жоқ	-	111,8
2	"Үлкен Нарын ауылдық округі әкімінің аппараты" мемлекеттік мекемесі	23,4	жоқ	-	23,4
3	Жумаханова А.У.	7408,37	жоқ	-	7408,37
4	Тумашинов Л.Ш	5000,0	жоқ	-	5000,0
5	"Катонқарағай шәрбаты" ауыл шаруашылығы өндірістік кооперативі	11712,27	жоқ	-	11712,27
6	"Большенарым орман шаруашылығы" коммуналдық мемлекеттік мекемесі	24 874,86	жоқ	-	27 874,86

2022-2023 жылдарға  
Үлкен Нарын ауылдық округі  
бойынша жайылымдарды  
басқару және оларды пайдалану  
жөніндегі Жоспарына  
2-қосымша

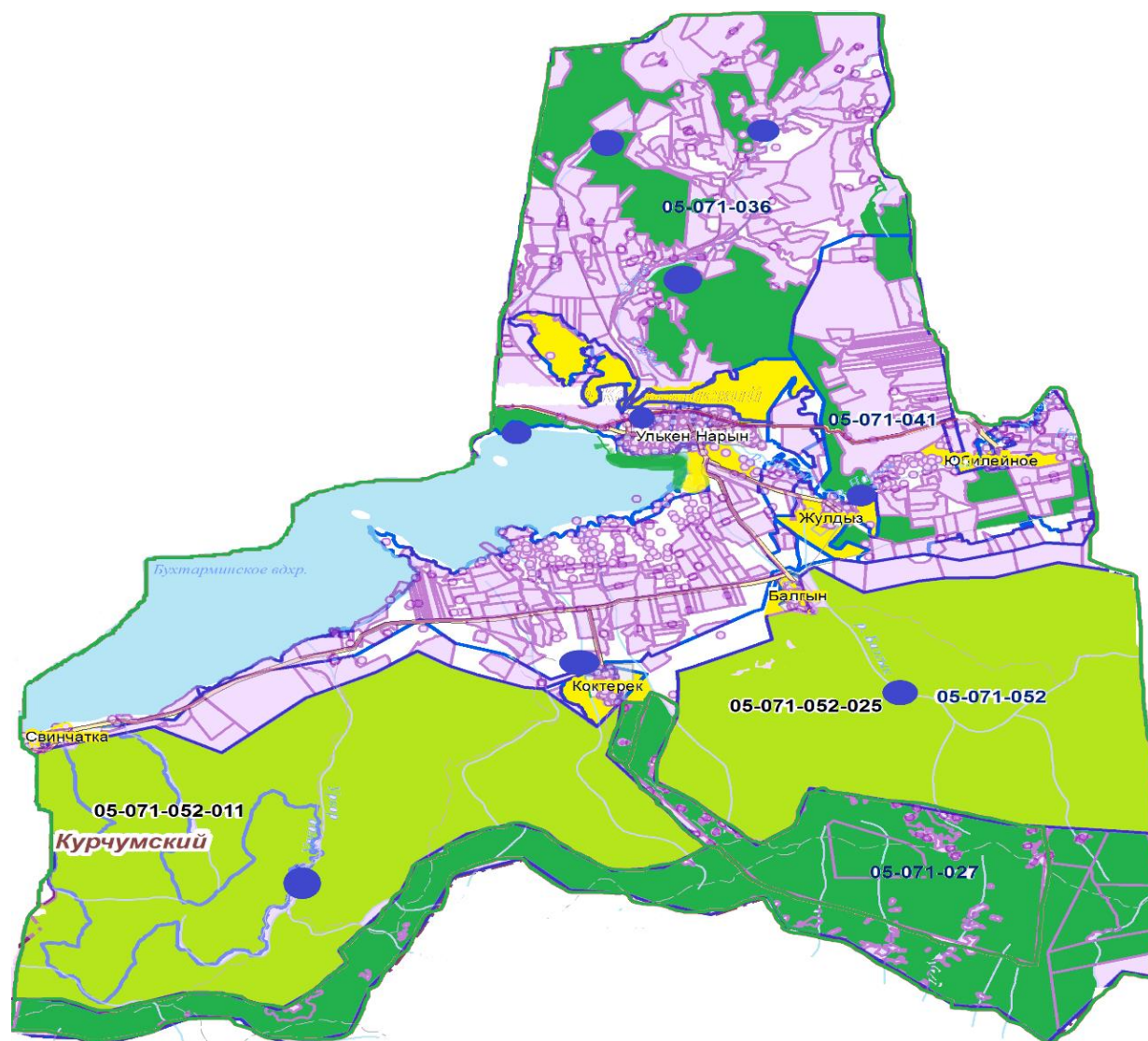
**Жайылым айналымдарының қолайлы сызбалары Үлкен Нарын ауылдық округі үшін  
қолайлы жайылым айналымының схемасы**

Жылдар	1 мал айдау	2 мал айдау	3 мал айдау	4 мал айдау
2022	көктем-жазғы маусым	1- жазғы 2-маусым	күзгі 3-маусым	демалыс
2023	демалыс	көктем-жазғы маусым	1- жазғы 2-маусым	күзгі 3-маусым

Ескертпе: 1, 2, 3, 4 – бір жылда мал айдаудың кезектілігі.

2022-2023 жылдарға  
Үлкен Нарын ауылдық округі  
бойынша жайылымдарды  
басқару және оларды пайдалану  
жөніндегі Жоспарына  
3-қосымша

Жайылымдардың, оның ішінде маусымдық жайылымдардың сыртқы және ішкі шекаралары мен алаңдары, жайылымдық инфрақұрылым объектілері белгіленген картасы





## Шартты белгілері:



Ауылдық округтер шекаралары



Сыртқы және ішкі шекараларындағы маусымдық жайылымдар



Елді мекен жер санатының жайылымдары



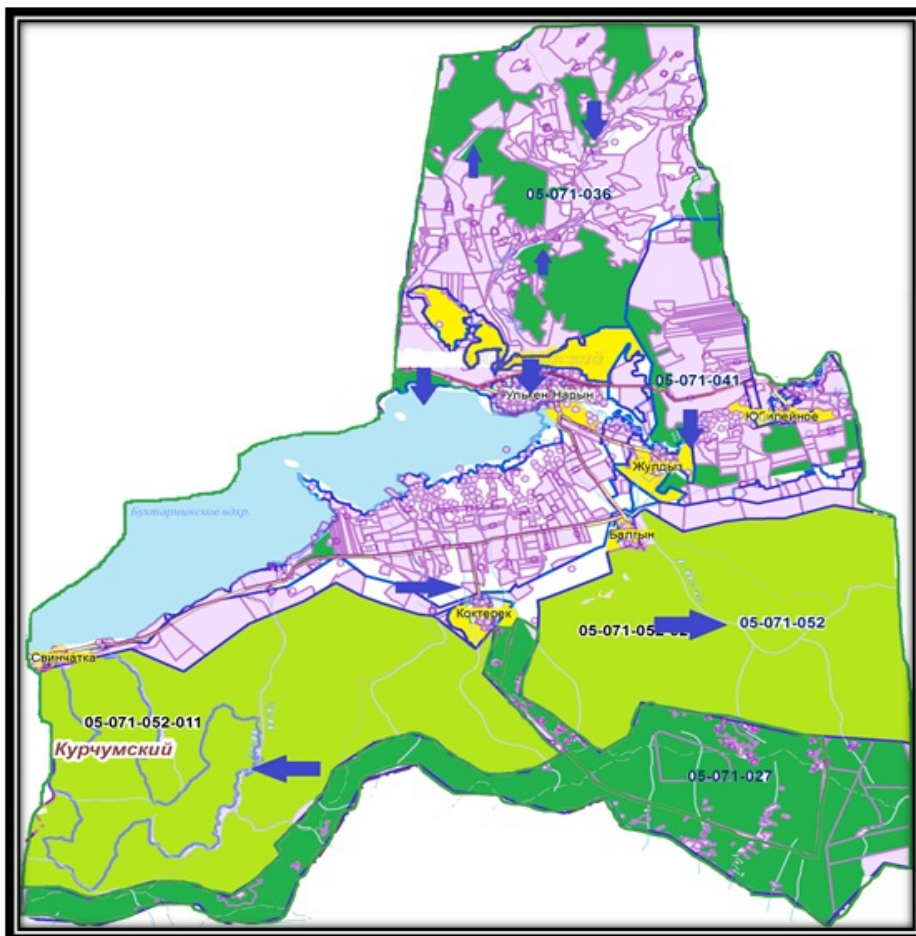
Орман қоры жер санатының жайылымдары



суат

2022-2023 жылдарға  
Үлкен Нарын ауылдық округі  
бойынша жайылымдарды  
басқару және оларды пайдалану  
жөніндегі Жоспарына  
4-қосымша

**Жайылым пайдаланушылардың су тұтыну нормасына сәйкес жасалған су көздеріне (көлдерге, өзендерге, тоғандарға, апандарға, суару немесе суландыру каналдарына, құбырлы немесе шахталы құдықтарға) қол жеткізу сызбасы**



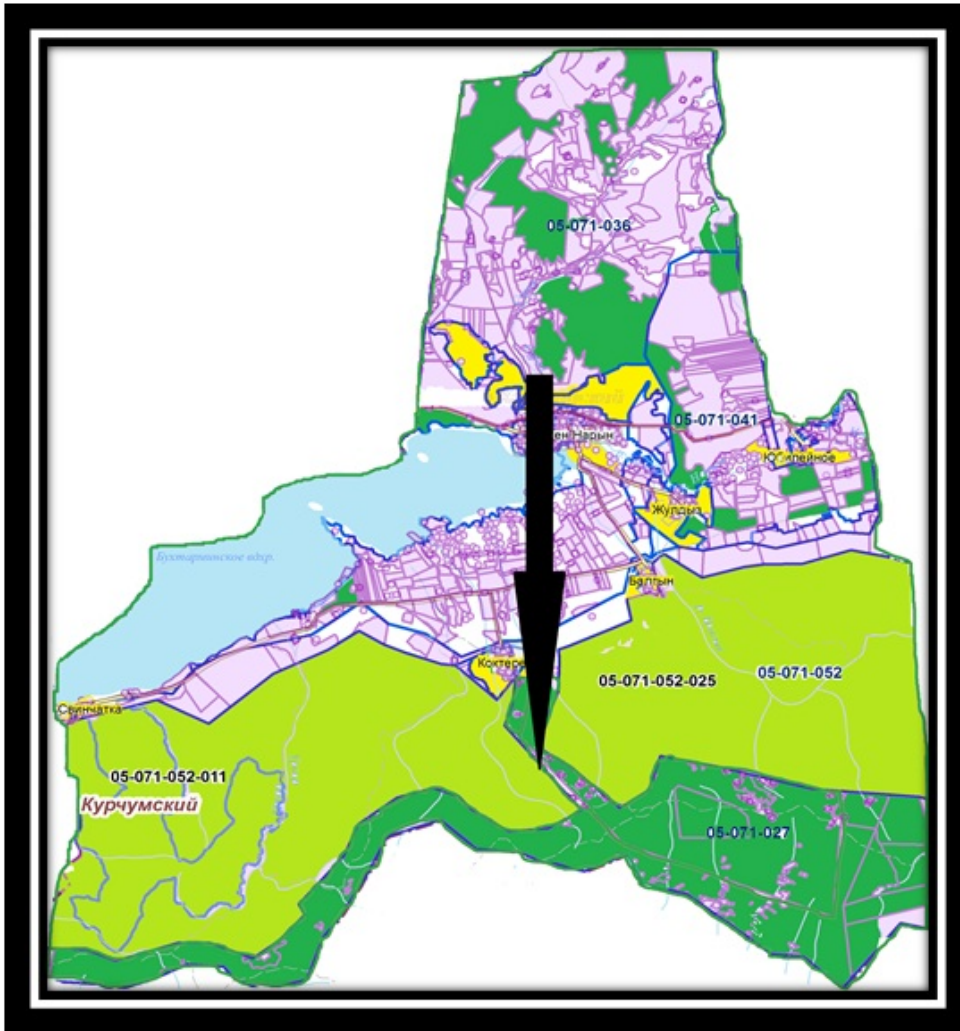
### Шартты белгілері

- мал жаю үшін ауыл шаруашылық өндірушілерге және жеке тұлғаларға берілген жайылымдар;

- жайылым пайдаланушылардың су көздеріне қол жетімділігі

2022-2023 жылдарға  
 Үлкен Нарын ауылдық округі  
 бойынша жайылымдарды  
 басқару және оларды пайдалану  
 жөніндегі Жоспарына  
 5-қосымша

**Жайылымы жоқ жеке және (немесе) заңды тұлғалардың ауыл шаруашылығы жануарларының мал басын орналастыру үшін жайылымдарды қайта бөлу және оны берілетін жайылымдарға ауыстыру сызбасы**



Шартты белгілері:

- Жайылымдармен қамтамасыз етілмеген жеке және (немесе) заңды тұлғалардың ауыл шаруашылығы жануарлары басын шалғайдағы жайылымдарда орналастыру сызбасы

2022-2023 жылдарға  
 Үлкен Нарын ауылдық округі  
 бойынша жайылымдарды  
 басқару және оларды пайдалану  
 жөніндегі Жоспарына  
 6-қосымша

**Ауыл шаруашылығы жануарларын жаюдың және айдаудың маусымдық маршруттарын белгілейтін жайылымдарды пайдалану жөніндегі күнтізбелік кестесі**

Ауылдық округ	Малды жайылымға шығару мерзімі	Малды шалғайдағы жайылымдардан қайтару мерзімі
Үлкен Нарын	сәуір-мамыр	қыркүйек-қазан

© 2012. Қазақстан Республикасы Әділет министрлігінің «Қазақстан Республикасының Заңнама және құқықтық ақпарат институты» ШЖҚ РМК