



Шемонаиха ауданының Волчанка ауылдық округі бойынша 2022-2023 жылдарға арналған жайылымдарды басқару және оларды пайдалану жөніндегі жоспарды бекіту туралы

Шығыс Қазақстан облысы Шемонаиха аудандық мәслихатының 2021 жылғы 11 ақпандағы № 15/9-VII шешімі

Қазақстан Республикасының "Қазақстан Республикасындағы жергілікті мемлекеттік басқару және өзін-өзі басқару туралы" Заңының 6-бабы 1-тармағы 15) тармақшасына, Қазақстан Республикасының "Жайылымдар туралы" Заңының 8-бабына сәйкес Шемонаиха аудандық мәслихаты ШЕШТІ:

1. Шемонаиха ауданының Волчанка ауылдық округі бойынша 2022-2023 жылдарға арналған жайылымдарды басқару және оларды пайдалану жөніндегі жоспар бекітілсін.
2. Осы шешім оның алғашқы ресми жарияланған күнінен кейін күнтізбелік он күн өткен соң қолданысқа енгізіледі.

Шемонаиха аудандық мәслихатының хатшысы

М. Желдыбаев

Шемонаиха аудандық
мәслихатының
2022 жылғы 11 ақпандағы
№ 15/9-VII шешімімен
бекітілді

Шемонаиха ауданының Волчанка ауылдық округі бойынша 2022-2023 жылдарға арналған жайылымдарды басқару және оларды пайдалану жөніндегі ЖОСПАР

Кіріспе

Осы Шемонаиха ауданының Волчанка ауылдық округі бойынша 2022-2023 жылдарға арналған жайылымдарды басқару және оларды пайдалану жөніндегі жоспар Қазақстан Республикасының "Қазақстан Республикасындағы жергілікті мемлекеттік басқару және өзін-өзі басқару туралы" Заңына, Қазақстан Республикасының "Жайылымдар туралы" Заңына, Қазақстан Республикасы Премьер-Министрінің орынбасары – Қазақстан Республикасы Ауыл шаруашылығы министрінің 2017 жылғы 24 сәуірдегі № 173 "Жайылымдарды ұтымды пайдалану қағидаларын бекіту туралы" бұйрығына (нормативтік құқықтық актілердің мемлекеттік тіркеу тізілімінде № 15090 болып тіркелген), Қазақстан Республикасы Ауыл шаруашылығы министрінің 2015 жылғы 14 сәуірдегі № 3-3/332 "Жайылымдардың жалпы алаңына түсетін жүктеменің шекті рұқсат етілетін нормасын бекіту туралы" бұйрығына (нормативтік құқықтық актілердің мемлекеттік тіркеу тізілімінде № 11064 болып тіркелген) сәйкес әзірленді.

Жоспар мазмұны:

1) құқық белгілейтін құжаттар негізінде жер санаттары, жер учаскелерінің меншік иелері және жер пайдаланушылар бөлінісінде Волчанка ауылдық округі аумағындағы жайылымдардың орналасу схемасы (картасы) осы жоспардың 1-қосымшасына сәйкес;

2) Волчанка ауылдық округі аумағындағы жайылым жер учаскелерінің меншік иелері мен жер пайдаланушылардың тізімі осы жоспардың 2-қосымшасына сәйкес;

3) Волчанка ауылдық округінің жайылым айналымдарының қолайлы схемалары осы жоспардың 3-қосымшасына сәйкес;

4) Волчанка ауылдық округі жайылымдарының сыртқы және ішкі шекаралары мен аудандары көрсетілген карта осы жоспардың 4-қосымшасына сәйкес;

5) Волчанка ауылдық округіндегі су көздеріне жайылым пайдаланушыларының қол жеткізу схемасы осы жоспардың 5-қосымшасына сәйкес;

6) Волчанка ауылдық округіндегі жайылымы жоқ жеке және (немесе) заңды тұлғалардың ауыл шаруашылығы жануарларының мал басын орналастыру үшін жайылымдарды қайта бөлу және оны берілетін жайылымдарға ауыстыру схемасы, осы жоспардың 6-қосымшасына сәйкес;

7) Волчанка ауылдық округінің ауыл шаруашылығы жануарларын жаюдың және айдаудың маусымдық маршруттарын белгілейтін жайылымдарды пайдалану жөніндегі күнтізбелік графигі осы жоспардың 7-қосымшасына сәйкес жасалды.

Жоспар жайылымдарды геоботаникалық тексерудің жай-күйі туралы мәліметтерді, ветеринариялық-санитариялық объектілер туралы мәліметтерді, ауыл шаруашылығы жануарлары басының саны туралы деректерді, олардың иелерін – жайылым пайдаланушыларды, жеке және (немесе) заңды тұлғаларды көрсете отырып, малдардың түрлері мен жыныстық-жас топтары бойынша қалыптастырылған үйірлердің, отарлардың, табындардың саны туралы деректерді, шалғайдағы жайылымдарда жаю үшін ауыл шаруашылығы жануарларының басын қалыптастыру туралы мәліметтерді, мәдени және аридті жайылымдарда ауыл шаруашылығы жануарларын жаю ерекшеліктерін, мал айдауға арналған сервитуттар туралы мәліметтерді және мемлекеттік органдар, жеке және (немесе) заңды тұлғалар берген өзге де деректерді ескере отырып қабылданды.

Волчанка ауылдық округі Шемонаиха ауданының шығыс бөлігінде, Уба өзенінің оң жақ жағалауының бойында орналасқан. Әкімшілік орталығы – Волчанка ауылы Шемонаиха қаласының аудандық орталығының 15 км оңтүстік-шығысына қарай орналасқан, округте 5 елді мекен бар.

Волчанка ауылдық округінің жалпы ауданы 141144 га құрайды, оның ішінде санаттар бойынша:

ауыл шаруашылығы мақсатындағы жерлер - 35215 га;

елді мекендердің жерлері - 6064 га;

өнеркәсіп, көлік, байланыс, ғарыш қызметі, қорғаныс, ұлттық қауіпсіздік мұқтажына арналған және өзге де ауыл шаруашылығына арналмаған жерлер – 135 га;

орман қорының жерлері – 97337 га;

су қорының жері – 604 га;

қор жерлер - 1789 га.

Табиғи-климаттық аймақтар: таулы шалғынды-дала, тау бөктеріндегі далалық орташа ылғалды. Климаты ауа температурасының үлкен тәуліктік және жылдық амплитудасымен кенет континенті, жылдық орташа жауын-шашыны 360-390 мм. Қысы қатты, жазы ыстық, ең төмен ауа температурасы -45, ең жоғары +40. Жылдық орташа температурасы +10. Салыстырмалы ылғалдығы-68 %.

Тұрақты қар жамылғысы қараша айының ортасында орнықтайды, сәуір айының бірінші онкүндігінде кетеді. Аязсыз кезеңнің ұзақтығы 130-150 күн.

Негізгі су артериясы Уба өзені болып табылады, округ аумағында оған бұлақтардың үлкен көлемі құйылады. Негізгі ауылшаруашылық сумен жабдықтау шалағай суларда негізделіп жатыр, ал су көздерінің жеткілікті көлемі жайылым алқаптарының толық сулануын қамтамасыз етеді.

Аумақтың топырақ жамылғысы тау-орман қышқыл және тау-орман ашық сұр топырақтармен көрсетілген, қара топырақтар (күлгінделген, сілтiсiзденген, оңтүстікті және кәдімгі), қызғылт топырақ, жайылмалық-шалғындық топырақтармен көрсетілген.

Өсімдік жамылғысы таулы далалы-жазық түрлі шөпті-дәнді жазық, орташа ылғалды және түрлі шөпті-дәнді далаланған.

Малды бағу үшін ауыл шаруашылығы мақсатындағы жерлерге, елді мекендердің және қордағы жерлерге енетін жайылымдар пайдаланылады..

Округ аумағындағы шалғайдағы маусымдық жайылымдар жоқ.

Округте 1 ветеринариялық пункт жұмыс істейді, 1 мал қорымы бар.

Волчанка ауылдық округі бойынша барлығы: ірі қара мал 1185 бас, оның ішінде сауын сиыр 601 бас, ұсақ қара мал 1011 бас, жылқы 182 бас бар (№ 1 кесте).

№ 1 кесте

	Қолда бар мал басы			
	ІҚМ		ҰҚМ	Жылқылар
	барлығы	оның ішінде сауын		
Барлығы Волчанка ауылдық округі бойынша, оның ішінде:				
халқы	1185	601	1011	182
ШҚ және ЖШС	266	142	0	26

Округтер бойынша жайылымдарға қажеттілікті есептеу "Жайылымдардың жалпы алаңына түсетін жүктеменің шекті рұқсат етілетін нормасын бекіту туралы" Қазақстан Республикасы Ауыл шаруашылығы министрінің 2015 жылғы 14 сәуірдегі № 3-3/332

бұйрығымен белгіленген жүктеме нормаларына сәйкес жүргізілді, округ орналасқан табиғи аймақты және жайылым түрін алғанда, қолда бар мал басына сәйкес ІҚМ жүктеме нормасы кезінде - 2,5 га /бас, ҰМ - 0,5 га/бас, жылқы - 3га / бас.

"Жайылымдар туралы" Қазақстан Республикасы Заңының 15-бабына сәйкес, Волчанка ауылдық округі жергілікті халықтың мұқтаждығы үшін ауыл шаруашылығы малдарының аналық (сауын) мал басын ұстау бойынша 1147,5 га елді мекеннің қолда бар жайылым алқаптары кезінде 4631 га құрайды (№ 2 кесте), жайылым жетіспеушілігі жоқ.

№ 2 кесте

№	Ауылдық округі	Жайылым ауданы, (га)	Сауын сиырлардың бар болуы (бас)	Жайылымға қажеттілік нормасы 1 бас, (га)	Жайылымдардың қажеттілігі, (га)	Жетіспеушілігі, (га)
1	Волчанка	4631	459	2,5	1147,5	жоқ

Елді мекен жерлерінің құрылымында ауыл шаруашылық алқаптар 6064 га, оның ішінде халық қажеттілігіне 4631 га алады.

Волчанка ауылдық округіндегі жергілікті халықтың мал басы келесіні құрайды: ірі қара мал 919 бас, ұсақ қара мал -1011 бас, жылқы 156 бас.

№ 3 кесте

Округ атауы	Елді мекендерге бекітілген жерлер	Оның ішінде халық қажеттілігіне арналған жайылым алқаптар	Халықтағы ауыл шаруашылығы жануарлардың түрлері бойынша мал басының саны	оның ішінде		Бір мал басының орташа жүктемесі, га	Бағылатын жануарлардың нормативіне сәйкес жайылым қажеттілігі	Бағылатын жануарларға жайылымдардың қосымша қажеттілігі	Жайылымдардың бос учаскелері есебінен қажеттілікті орындау
				Қорада ұстау	Бағылатын				
Волчанка ауылдық округі	6064	4631					2099		жайылымдар қосымша талап етілмейді
Мал басы : ІҚМ			919	400	519	2,5	1298	-2532	
ҰҚМ			1011	182	829	0,5	415		
жылқылар			156	27	129	3	387		

Халықтағы бағылатын мал басына жайылым қажеттілігін есептеу кезінде округ бойынша қосымша жайылым талап етілмейді, жетіспеушілік жоқ.

Ауыл шаруашылығы мақсатындағы жерлердің құрамы 14729 га жайылым бар, ауыл шаруашылығы мақсатындағы барлық жерлер жеке тұлғалар мен мемлекеттік емес заңды тұлғалардың пайдаланылуында және меншігінде.

Округтің ауыл шаруашылығы құрылымдарындағы мал басы –ЖШС, шаруа және фермерлік қожалықтарында келісіні құрайды: ірі қара мал 266 бас, жылқы 26 бас. (№ 4 кесте).

№ 4 кесте

Округ атауы	Елді мекендерге бекітілген жерлер	Оның ішінде халық қажеттілігіне арналған жайылым алқаптар	Халықтағы ауыл шаруашылығы жануарлардың түрлері бойынша мал басының саны	оның ішінде		Бір мал басының орташа жүктемесі, га	Бағылатын жануарлардың нормативіне сәйкес жайылым қажеттілігі	Бағылатын жануарларға жайылымдардың қосымша қажеттілігі	Жайылымдардың бос учаскелері есебінен қажеттілік ті орындау
				Қорада ұстау	Бағылатын				
Волчанка ауылдық округі	35215	14729					743		
Мал басы : ІҚМ			266	0	266	2,5	665	-13986	жайылымдар қосымша талап етілмейді
ҰҚМ			0	0	0	0,5	0		
жылқылар			26	0	26	3	78		

Халықтағы бағылатын мал басына жайылым қажеттілігін есептеу кезінде округ бойынша ауыл шаруашылық құрылымдарында қосымша жайылым талап етілмейді, жетіспеушілік жоқ.

Ауыл шаруашылығы алқаптарын пайдалану кезінде астықтың жем-шөптік қасиеті мен табиғи және егілген жайылымдардың астық алымын төмендетуге жол бермеу үшін, жайылым айналымын сақтау қажет, ол жем-шөп базасының жағдайын жақсартады.

Белгілі тәртіппен (маусым ішінде, бір жылдан кейін немесе бірнеше жылдардан кейін) жайылым айналымын пайдалану мерзімдері мен тәсілдері өзгеретін жайылымдарды пайдалану мен күтудің жүйесі жайылым айналымы деп аталады. Ол үшін мерзім бойынша мал жаю ауысымы мен шабындықты кезекпен ауыстырып отырады, жайылымға демалуға мүмкіндік береді.

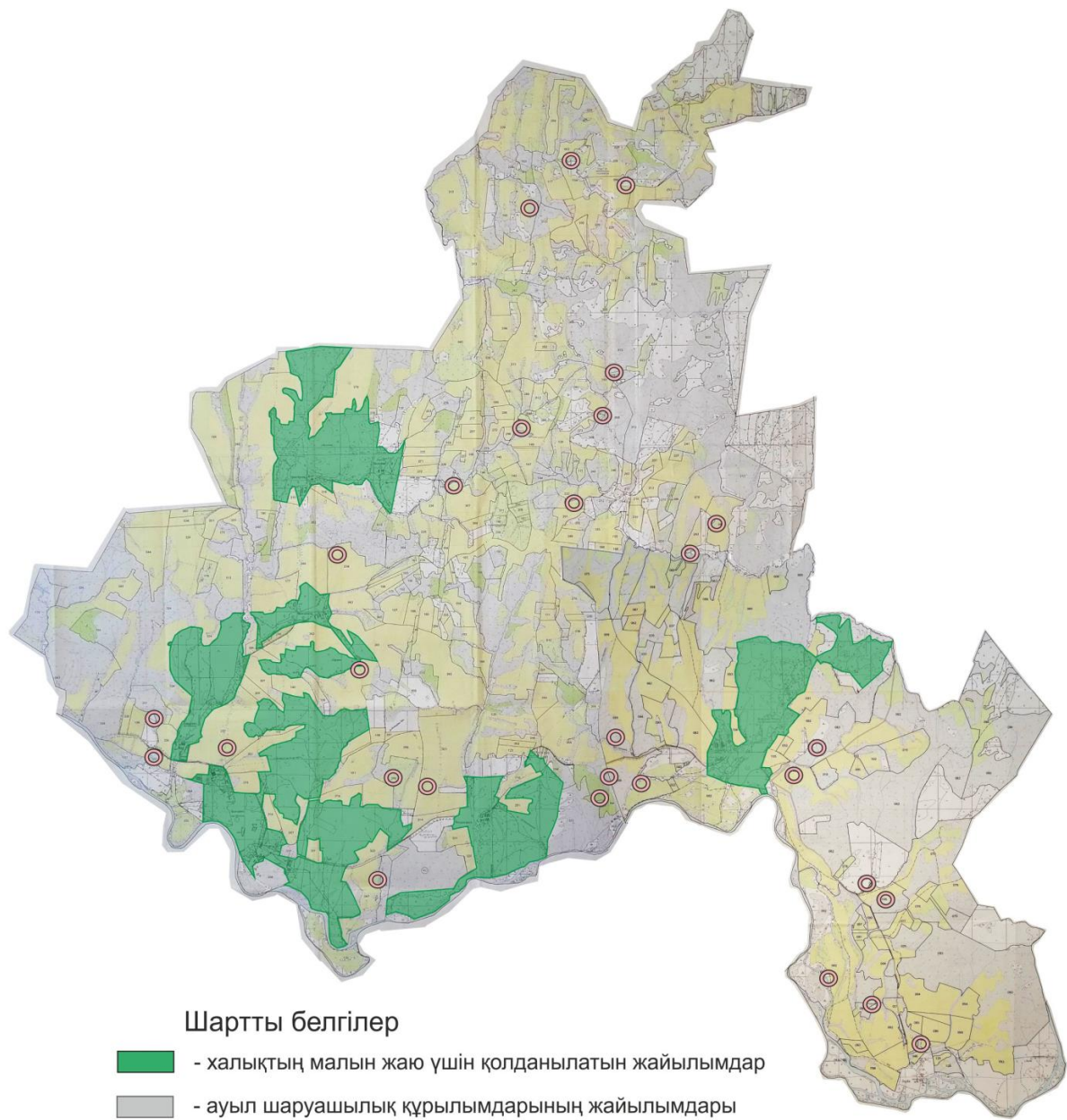
Табиғи-климаттық жағдайлар мен жайылымдардың нығыздылығына қарай (әсіресе тұрғындармен пайдаланылатын жайылымдарға белсенді қатысты) жыл маусымының ағымында айдаулардың дәйекті түрде ауысуымен үш айдаулық сызбасын көздейтін, ауысымдық-маусымдық жайылым айналмасы пайдаланылады. Жайылым айналманың осындай сызбасында әр учаскені айдауларға бөлу керек: маусымның басы, ортасы және соңы үшін.

Жайылым айналымының қолайлы кестесін есепке ала отырып, жайылым айналымын мал бағуға арналған жайылымдарды ұйымдастыру кезінде пайдалану қажет , осы жоспардың 3-қосымшасына сәйкес.

Әзірленген Шемонаиха ауданының Волчанка ауылдық округі бойынша 2022-2023 жылдарға арналған жайылымдарды басқару және оларды пайдалану жөніндегі жоспар жайылымдарды ұтымды пайдалануға, олардың жағдайын, деградация үдерісін болдырмауға мүмкіндік береді.

Шемонаиха ауданының
Волчанка ауылдық округі
бойынша 2022-2023 жылдарға
арналған жайылымдарды
басқару және оларды пайдалану
жөніндегі жоспарға
1-қосымша

Құқық белгілейтін құжаттар негізінде жер санаттары, жер учаскелерінің меншік иелері және жер пайдаланушылар бөлінісінде Волчанка ауылдық округі аумағындағы жайылымдардың орналасу схемасы (картасы)



Шартты белгілер

- халықтың малын жаю үшін қолданылатын жайылымдар
- ауыл шаруашылық құрылымдарының жайылымдары
- жер учаскелердің менші иелері мен жер пайдаланушылары

Шемонаиха ауданының
 Волчанка ауылдық округі
 бойынша 2022-2023 жылдарға
 арналған жайылымдарды
 басқару және оларды пайдалану
 жөніндегі жоспарға
 2-қосымша

Волчанка ауылдық округі аумағындағы жайылым жер учаскелерінің меншік иелері мен жер пайдаланушылардың тізімі

			Түрлері бойынша қолда бар малдар (бас)

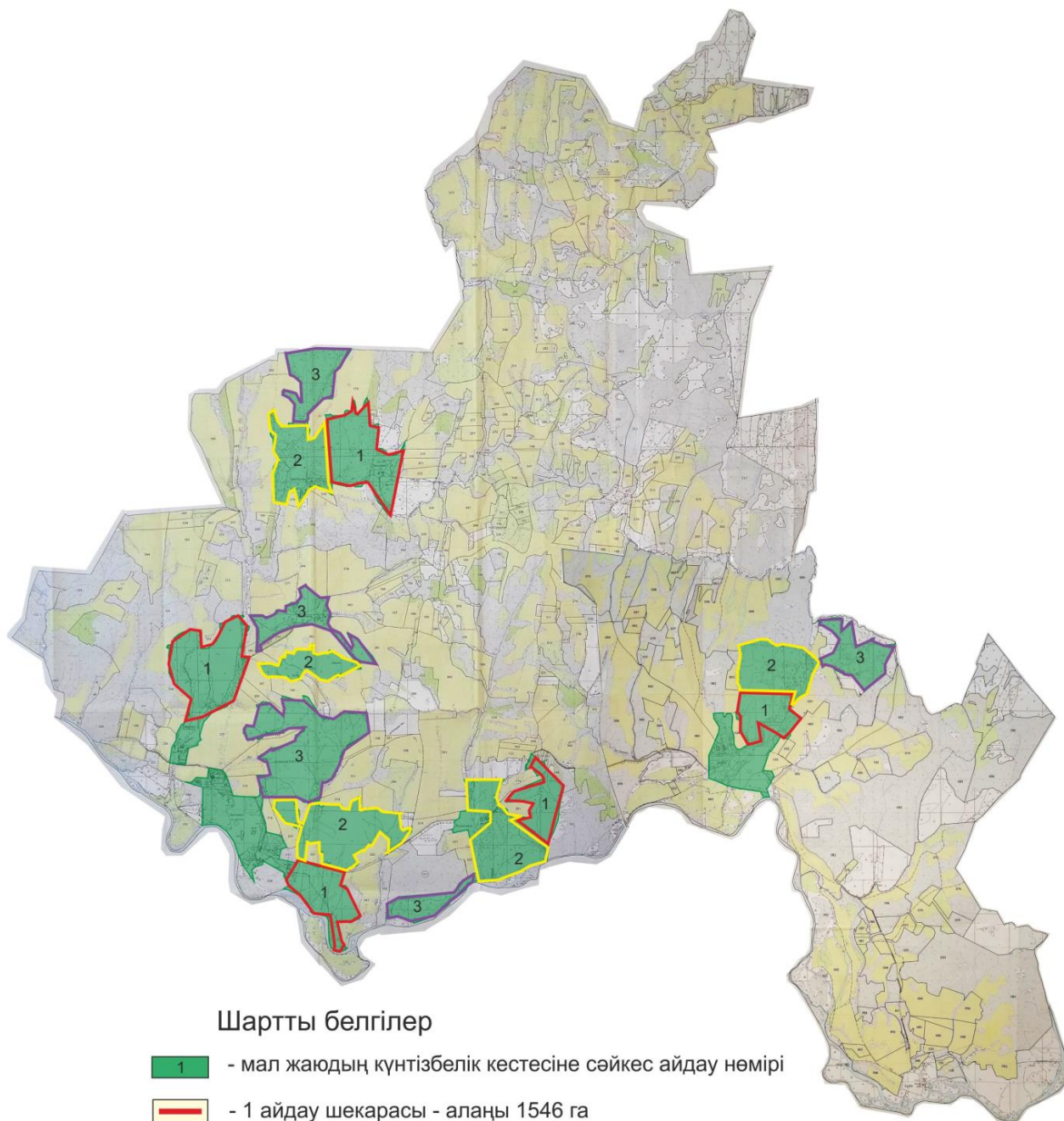
№	Ж е р пайдаланушыны ң атауы	Жайылым ауданы (га)	ІҚМ		
1	Акулов Владимир Иосифович	199	0	0	0
2	Аяганов Амангельды Толеуович	38	0	0	0
3	Баженов Павел Васильевич	6	0	0	0
4	Банников Николай Егорович	155	0	0	0
5	Богатырева Надежда Фатеевна	149	0	0	0
6	Богатырев Алексей Юрьевич ҚС " Витязь-Б"	1	0	0	0
7	Бурцева Наталья Михайловна	30	0	0	0
8	Владимирская Нина Ивановна	23	0	0	0
9	Гольман Владимир Петрович	154	0	0	0
10	Громов Василий Сергеевич	60	0	0	0
11	Елизаров Николай Иванович	273	0	0	0
12	Книженцов Василий Геннадьевич	17	0	0	0
13	Колтубаева Шамсия Тургаевна	35	0	0	0
14	Коротков Андрей Анатольевич	39	0	0	0
15	Короткова Галина Алексеевна	76	0	0	0
16	Крапивина Евгения Михайловна	13	0	0	0

17	Медведев Петр Степанович	3	0	0	0
18	Петин Федор Васильевич	67	0	0	0
19	Рыбалко Сергей Сергеевич	151	0	0	0
20	Рязанов Александр Анатольевич	14	0	0	0
21	Сагандыков Булат Баймуханович	94	0	0	0
22	Севаконеv Виктор Андреевич ФҚ ҚС	258	0	0	0
23	Серохвостов Андрей Федорович	17	0	0	0
24	Фирсов Иван Геннадьевич ФҚ ҚС	234	0	0	0
25	Фирсова Татьяна Ивановна	88	0	0	0
26	Фоминых Наталья Вячеславовна	21	0	0	0
27	Швенке Роман Владимирович	27	0	0	0
28	Шурманов Айткен Каменович	152	0	0	0
29	Яковенко Валентина Егоровна	36	0	0	0
30	"Алтай" ЖШС	63	0	0	0
31	" Арнат-Агро" Ж ШС	627	0	0	0
32	" Большереченское" ЖШС	1951	0	0	0
33	"Выдрихинское" ЖШС	12	0	0	0
34	"ДеВИТА" ЖШС	1103	266	0	26
35	"Камышинское-2" ЖШС	960	0	0	0

36	"РОТОР VКО" ЖШС	346	0	0	0
37	"УБИНСКОЕ-III" ЖШС	5483	0	0	0
38	"Bastau Agro 2020" ЖШС	1754	0	0	0
		14729	266	0	26

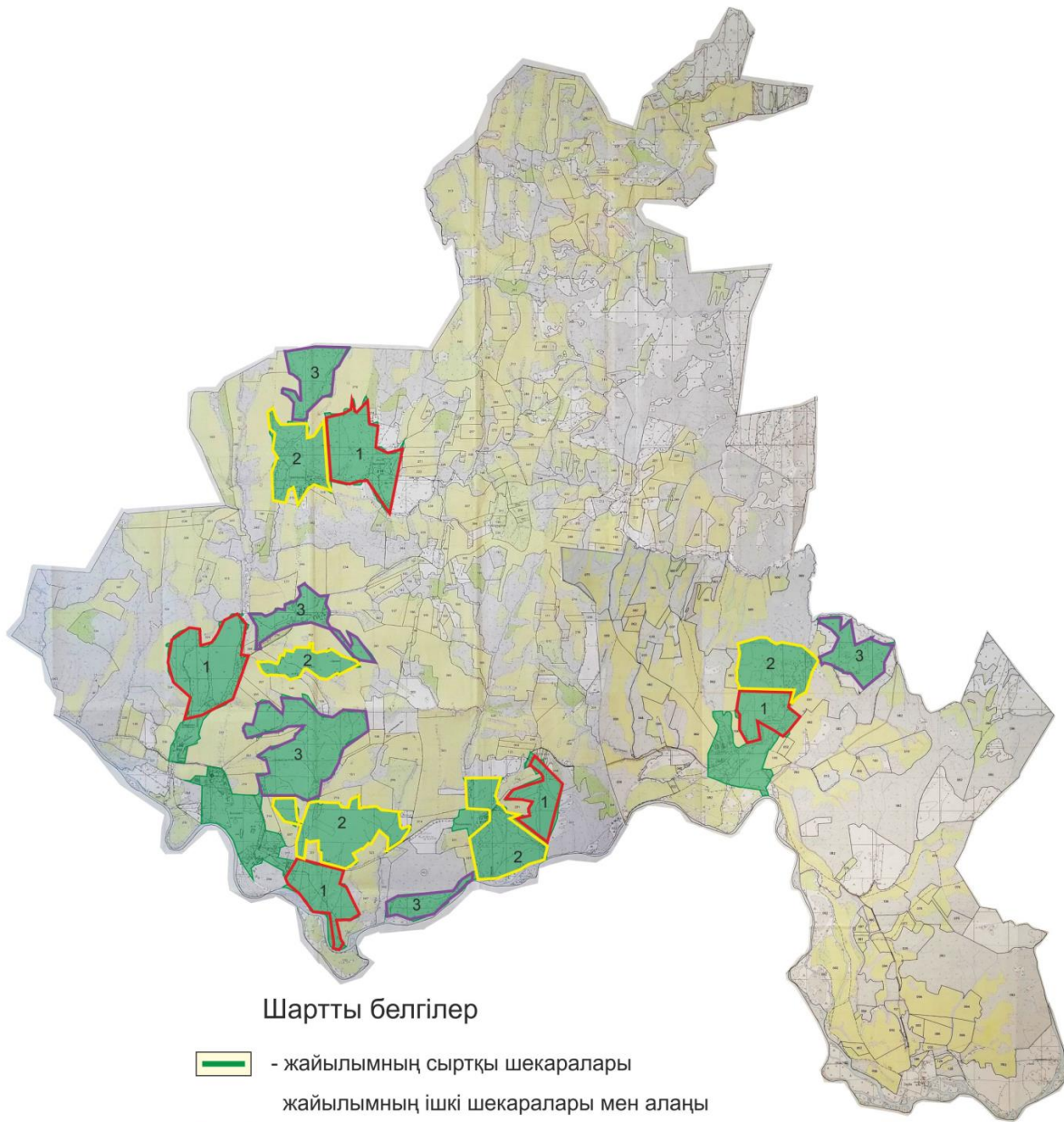
Шемонаиха ауданының
Волчанка ауылдық округі
бойынша 2022-2023 жылдарға
арналған жайылымдарды
басқару және оларды пайдалану
жөніндегі жоспарға
3-қосымша

Волчанка ауылдық округінің жайылым айналымдарының қолайлы схемалары



Шемонаиха ауданының
 Волчанка ауылдық округі
 бойынша 2022-2023 жылдарға
 арналған жайылымдарды
 басқару және оларды пайдалану
 жөніндегі жоспарға
 4-қосымша

Волчанка ауылдық округі жайылымдарының сыртқы және ішкі шекаралары мен аудандары көрсетілген картасы

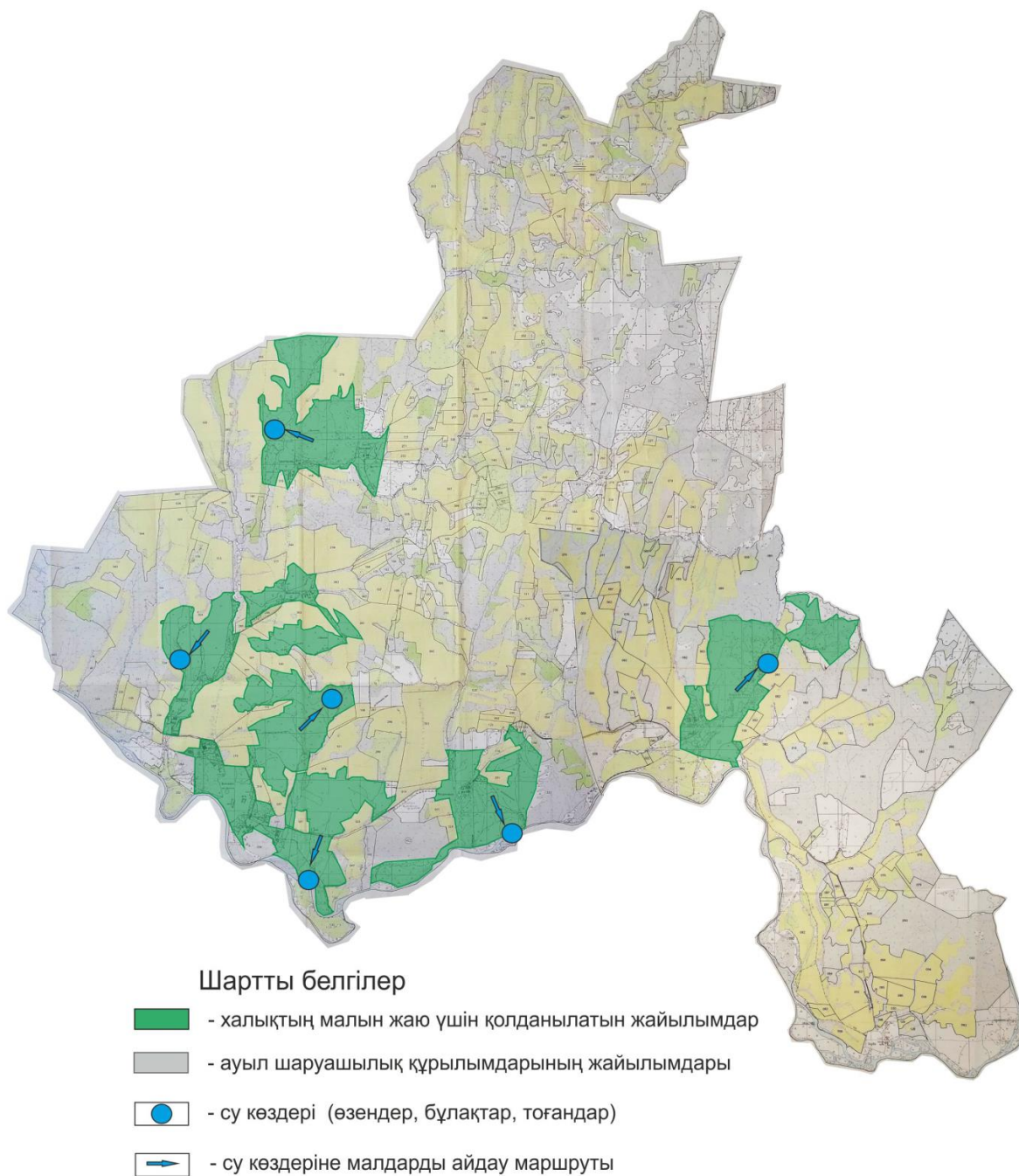


Шартты белгілер

- жайылымның сыртқы шекаралары
жайылымның ішкі шекаралары мен алаңы
- 1 айдау шекарасы - алаңы 1546 га
- 2 айдау шекарасы - алаңы 1534 га
- 3 айдау шекарасы - алаңы 1551 га
- 1 - мал жаюдың күнтізбелік кестесіне сәйкес айдау нөмірі

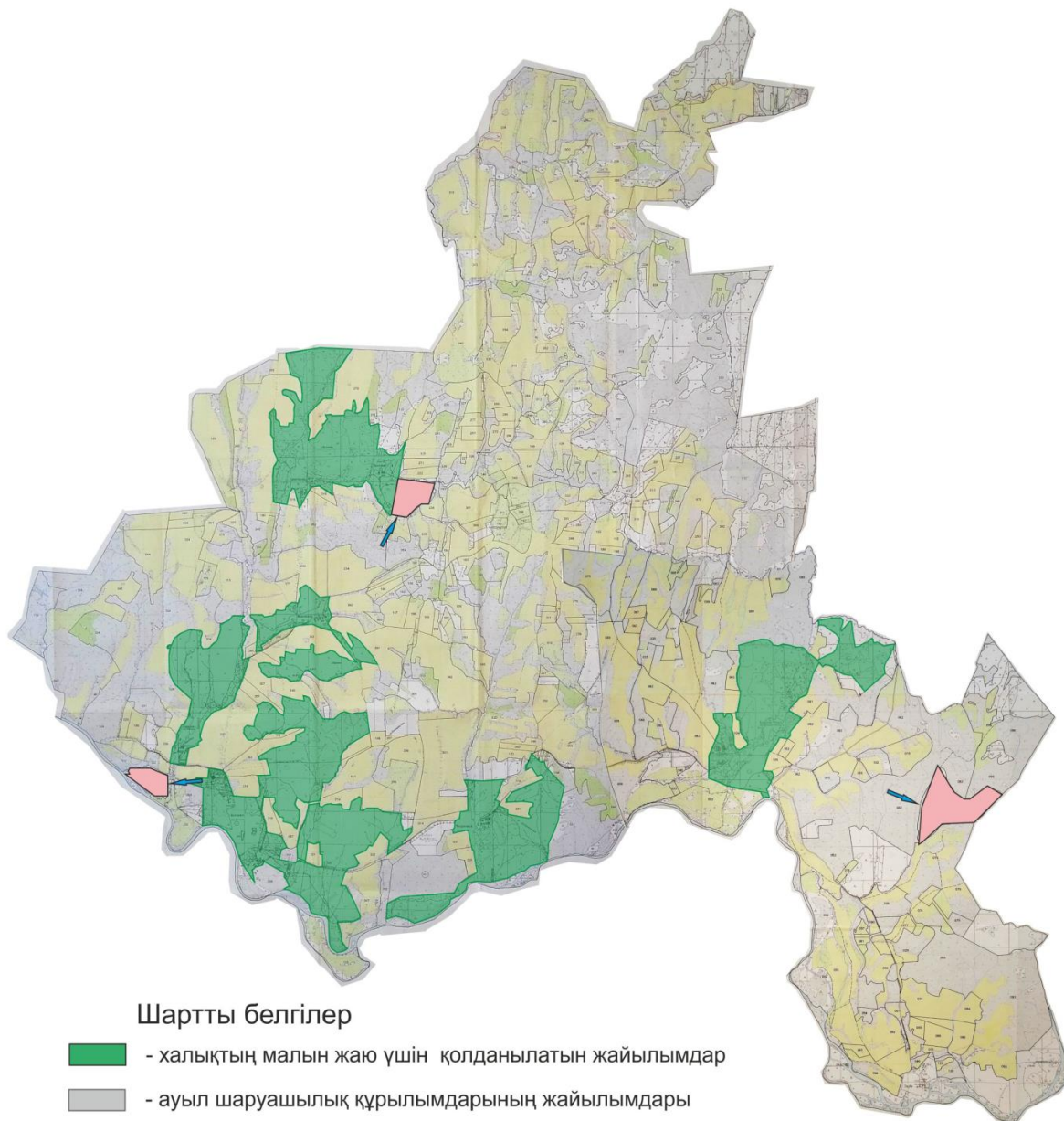
Шемонаиха ауданының
Волчанка ауылдық округі
бойынша 2022-2023 жылдарға
арналған жайылымдарды
басқару және оларды пайдалану
жөніндегі жоспарға
5-қосымша

Волчанка ауылдық округіндегі су көздеріне жайылым пайдаланушыларының қол жеткізу схемасы







Шемонаиха ауданының
Волчанка ауылдық округі
бойынша 2022-2023 жылдарға
арналған жайылымдарды
басқару және оларды пайдалану
жөніндегі жоспарға
6-қосымша

Волчанка ауылдық округіндегі жайылымы жоқ жеке және (немесе) заңды тұлғалардың ауыл шаруашылығы жануарларының мал басын орналастыру үшін жайылымдарды қайта бөлу және оны берілетін жайылымдарға ауыстыру схемасы



Шартты белгілер

-  - халықтың малын жаю үшін қолданылатын жайылымдар
-  - ауыл шаруашылық құрылымдарының жайылымдары
-  - жайылымы жоқ жеке және (немесе) заңды тұлғалардың ауыл шаруашылығы жануарларының мал басын орналастыру үшін жайылымдарды қайта бөлу және оны берілетін жайылымдарға ауыстыру схемасы - алаңы 1789 га
-  - малдарды айдау маршруты

Шемонаиха ауданының
Волчанка ауылдық округі
бойынша 2022-2023 жылдарға
арналған жайылымдарды

Волчанка ауылдық округінің ауыл шаруашылығы жануарларын жаюдың және айдаудың маусымдық маршруттарын белгілейтін жайылымдарды пайдалану жөніндегі күнтізбелік графигі

	1 айдау	2 айдау	3 айдау
Мал жаю кезеңі	Ауданы, га		
	1546	1534	1551
2022 жыл	мамырдың 1 он күндігі-маусымның 3 он күндігі	шілденің 1 он күндігі-тамыздың 3 он күндігі	қыркүйектің 1 он күндігі-қазанның 3 он күндігі
2023 жыл	қыркүйектің 1 он күндігі-қазанның 3 он күндігі	мамырдың 1 он күндігі-маусымның 3 он күндігі	шілденің 1 он күндігі-тамыздың 3 он күндігі