

## **Зеренді ауданы бойынша 2023-2024 жылдарға арналған жайылымдарды басқару және оларды пайдалану жөніндегі жоспарды бекіту туралы**

Ақмола облысы Зеренді аудандық мәслихатының 2023 жылғы 17 мамырдағы № 5-33 шешімі

"Қазақстан Республикасындағы жергілікті мемлекеттік басқару және өзін-өзі басқару туралы" Қазақстан Республикасының Заңының 6-бабы 1-тармағының 15) тармақшасына, "Жайылымдар туралы" Қазақстан Республикасының Заңының 8-бабына сәйкес, Зеренді аудандық мәслихаты ШЕШТІ:

1. Қоса беріліп отырған Зеренді ауданы бойынша 2023-2024 жылдарға арналған жайылымдарды басқару және оларды пайдалану жөніндегі жоспары бекітілсін.

2. Осы шешім алғашқы ресми жарияланған күнінен кейін күнтізбелік он күн өткен соң қолданысқа енгізіледі.

*Аудандық мәслихаттың төрағасы*

*Р. Ғабдуллина*

Зеренді аудандық мәслихатының  
2023 жылғы 17 мамырдағы  
№ 5-33 шешімімен  
бекітілді

## **Зеренді ауданы бойынша 2023-2024 жылдарға арналған жайылымдарды басқару және олардың пайдалану жөніндегі Жоспар**

Зеренді ауданы бойынша 2023-2024 жылдарға арналған жайылымдарды басқару және оларды пайдалану жөніндегі Осы жоспар (бұдан әрі-жоспар) "Қазақстан Республикасындағы жергілікті мемлекеттік басқару және өзін-өзі басқару туралы" 2001 жылғы 23 қаңтардағы Қазақстан Республикасының Заңына, "Жайылымдар туралы" 2017 жылғы 27 ақпандағы Қазақстан Республикасының Заңына, "Жайылымдарды ұтымды пайдалану қағидаларын бекіту туралы" Қазақстан Республикасы Ауыл шаруашылығы министрінің 2017 жылғы 24 сәуірдегі № 173 бұйрығымен (нормативтік құқықтық актілерді мемлекеттік тіркеу тізілімінде №15090 болып тіркелген), "Жайылымдардың жалпы алаңына жүктеменің шекті жол берілетін нормасын бекіту туралы" Қазақстан Республикасы Ауыл шаруашылығы министрінің 2015 жылғы 14 сәуірдегі № 3-3/332 бұйрығымен (нормативтік құқықтық актілерді мемлекеттік тіркеу тізілімінде № 11064 болып тіркелген) әзірленген.

Жоспар жайылымдарды ұтымды пайдалану, азыққа қажеттілікті тұрақты қамтамасыз ету және жайылымдардың тозу процестерін болғызбау мақсатында қабылданады.

Жоспар құрамында:

1) осы жоспарға 1-22-қосымшаларға сәйкес құқық белгілейтін құжаттар негізінде жер санаттары, жер учаскелерінің меншік иелері және жер пайдаланушылар бөлінісінде Зеренді ауданы аумағында жайылымдардың орналасу схемасын (картасын);

2) 23-44-қосымшаға сәйкес жайылым айналымдарының қолайлы схемалары;

3) 45-66-қосымшаға сәйкес жайылымдардың, оның ішінде маусымдық жайылымдардың сыртқы және ішкі шекаралары мен алаңдары, жайылымдық инфрақұрылым объектілері белгіленген карта;

4) 67-88-қосымшаға сәйкес суды тұтыну нормасына сәйкес жасалған жайылым пайдаланушылардың су көздеріне (көлдерге, өзендерге, тоғандарға, компанияларға, суару немесе суландыру каналдарына, құбырлы немесе шахталы құдықтарға) қол жеткізу схемасы бекітілсін;

5) 89-қосымшаға сәйкес жайылымы жоқ жеке және (немесе) заңды тұлғалардың ауыл шаруашылығы жануарларының мал басын орналастыру үшін жайылымдарды қайта бөлу және оны берілетін жайылымдарға ауыстыру схемасы;

6) 90-қосымшаға сәйкес ауыл, кент, ауылдық округ маңында орналасқан жайылымдармен қамтамасыз етілмеген жеке және (немесе) заңды тұлғалардың ауыл шаруашылығы жануарларының мал басын шалғайдағы жайылымдарға орналастыру схемасы;

7) 91-қосымшаға сәйкес ауыл шаруашылығы жануарларын жаю мен жылжытудың маусымдық маршруттарын белгілейтін жайылымдарды пайдалану жөніндегі күнтізбелік кесте;

8) 92-қосымшаға сәйкес Зеренді ауданының аумағында жайылымдарды ұтымды пайдалану үшін қажетті өзге де талаптар.

Жоспар жайылымдарға геоботаникалық қызмет көрсетудің жай-күйі туралы мәліметтерді, ветеринариялық - санитариялық объектілер туралы мәліметтерді, ауыл шаруашылығы жануарлары басының саны туралы деректерді ескере отырып, олардың иелерін көрсете отырып қабылданды – түрлері мен жас топтары бойынша қалыптастырылған үйірлердің, отарлардың, табындардың саны туралы деректерді, шалғайдағы жайылымдарда жаю үшін ауыл шаруашылығы жануарларының мал басын қалыптастыру туралы мәліметтерді, ауыл шаруашылығы жануарларын мәдени және аридтік жайылымдарда жаю ерекшеліктерін, мал айдауға арналған сервитуралар туралы мәліметтерді және мемлекеттік органдар, органдар, жеке және (немесе) заңды тұлғалар ұсынатын өзге де деректерді қамтитын жеке және (немесе) заңды тұлғалар ағымдағы нысаналы трансферттер болып табылады.

Зеренді ауданы аумағының жалпы ауданы - 780 809,99 гектар, оның ішінде егістік - 341 602,3 гектар, көп жылдық екпелер - 614,0 гектар, тыңайған жерлер - 47 859,59 гектар, шабындық - 12 510,0 гектар, жайылымдық жерлер - 266 237,46 гектар, оның ішінде жақсартылған - 72 786,70 гектар.

Жер санаттары бойынша: ауыл шаруашылығы мақсатындағы жерлер – 495 094,5 гектар ауыл шаруашылығы алқаптары, тыңайған жерлер -21 330,20 гектар, шабындықтар – 670,40 гектар, жайылымдар – 147 577,0 гектар, оның ішінде жақсартылғаны - 49 437,30 гектар;

Зеренді ауданы бойынша 362 шаруа қожалығы бар, ауыл шаруашылығына пайдаланылатын жерлердің жалпы ауданы – 81 592,2 гектар, оның ішінде егістік – 53 367,5 гектар, шабындық – 134,4 гектар, жайылым – 29 941,57 гектар, оның ішінде жақсартылғаны - 8 999,0 гектар;

Зеренді ауданы бойынша мемлекеттік емес заңды тұлғалардың саны 170, ауыл шаруашылығы алқаптарының жалпы ауданы – 405 347,9 гектар, оның ішінде егістік – 268 915,1 гектар, шабындық – 536,0 гектар, жайылым – 119 339,54 гектар, оның ішінде жақсартылғаны – 40 313,60 гектар;

Зеренді ауданы бойынша мемлекеттік заңды тұлғалардың саны 4, ауыл шаруашылығы алқаптарының жалпы ауданы - 1 252,4 гектар, шабындық - 0 гектар;

елді мекендердің жерлері - 98 814,9 гектар (79 елді мекен);

өнеркәсіп, көлік, байланыс, ғарыш қызметі, қорғаныс, ұлттық қауіпсіздік мұқтажына арналған жер және ауыл шаруашылығына арналған өзге де жер - 8 895,5 гектар;

орман қорының жері - 79 256,0 гектар;

су қорының жері - 6 039,0 гектар;

босалқы жерлер - 45 032,1 гектар, оның ішінде көпжылдық екпелер – 75 гектар, тыңайған жерлер – 6 037,0 гектар, шабындықтар – 162,6 гектар, жайылымдар – 26 336,4 гектар, оның ішінде жақсартылғаны - 4 879,4 гектар.

Зеренді ауданы аумағының жер бедері құрғақ дала аймағында орналасқан, онда топырақ түзудің шымды түрі таралған, ал аймақтық топырақтар қара-қызғылт болып табылады.

Аймақтық топырақтардан басқа интразональды топырақтар кең таралды: шалғынды-каштан, шалғынды-каштан, шалғынды-каштан, шалғынды-батпақты топырақтар, каштан сортаңдары және сортаңдар.

2023 жылдың 1 қаңтарына Зеренді ауданында ірі қара малдың жалпы саны 40 239 бас, оның ішінде аналық мал басы 19 287 бас, ұсақ мал 61 287 бас, жылқы 17 561 бас.

Зеренді ауданы бойынша қажеттілік:

ІММ үшін – 1 басқа 6,5 гектар, ҰММ үшін – 1 басқа 1,3 гектар, жылқы үшін-1 басқа 7,8 гектар.

Шартты қысқартулар:

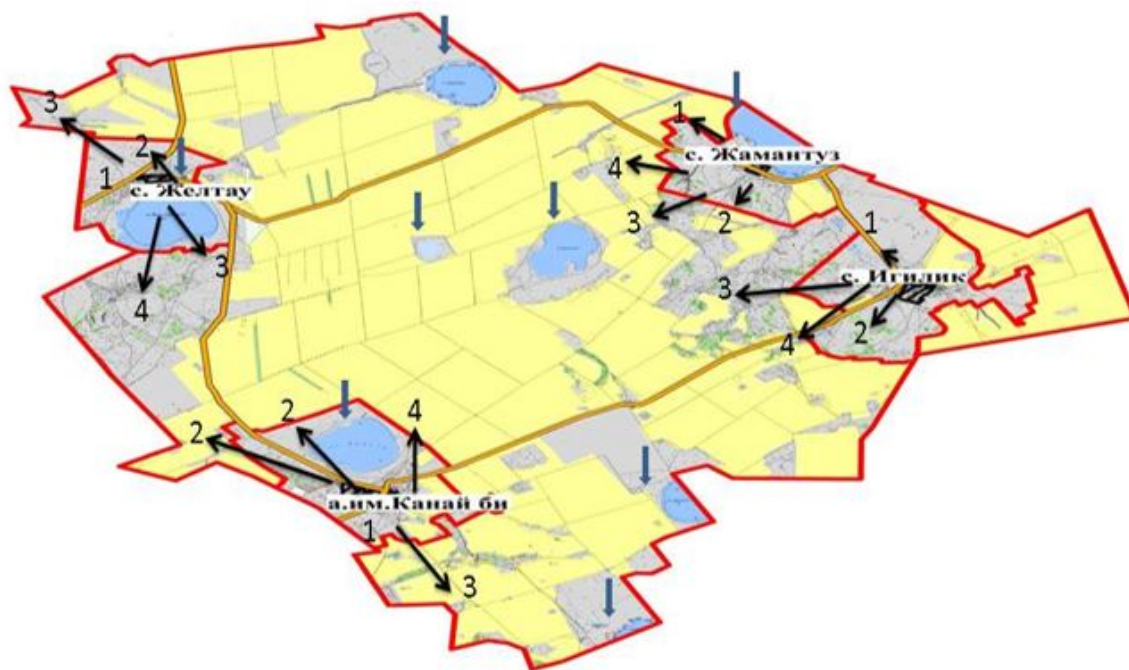
га – гектар;

ІМҚМ - ірі мүйізді қара мал;

ҰҚМ - ұсақ қара мал.

2023-2024 жылдарға арналған  
Зеренді ауданында  
жайылымдарды басқару және  
оларды пайдалану жөніндегі  
жоспарына 1-қосымша

**Зеренді ауданы Қанай би атындағы ауылдық округі аумағында жайылымдардың жер категориялары, жер иелері және жер пайдаланушылар контекстінде орналасу схемасы ( картасы)**



**Зеренді ауданының Қанай би атындағы ауылдық округі аумағында жайылымдардың орналасу схемасына (картасына) қоса берілген жер учаскелерінің меншік иелері мен жер пайдаланушыларының тізімі**

№ 1 кесте

№	Жер учаскелерінің жер пайдаланушыларының атауы
1	Әміржанов Амангелді Қазыұлы
2	Әміржанов Ерболат Қайратұлы
3	Әміржанов Мұқатай
4	Ахметов Марат Муфтахадинұлы
5	Ахметбеков Сайлау Тайшибекұлы
6	Баядилов Айдаркеш Бектасұлы
7	Есімов Рымбек Аманжолұлы

8	Есімов Серік Таласбайұлы
9	Елемесов Жандос Мәжитұлы
10	Есімов Серік Таласбайұлы
11	Есімов Сағынай Тәшенұлы
12	Есімов Сағынай Тәшенұлы
13	Жұмағұлов Мереке Сабырұлы
14	Жүсіп Айтым Даулетбекұлы
15	Қаппасов Нұрғали Есімұлы
16	Накипов Молдатай
17	Таласбаев Аманжол
18	Тасымбеков Бауыржан Даулетханұлы
19	Шәріпов Зейнолла Әлімжанұлы
20	Хасенов Абдрәшіт Қабдиғалымұлы
21	Агрокласс ЖШС
22	ДК-2050 ЖШС
23	Жасқанат Жер ЖШС
24	Игілік Шапағат Нұр ЖШС
25	Игілік Астық-2030 ЖШС
26	АкСерАк 2050 ЖШС
27	Көкше-Виктория ЖШС
28	Колос -2014 ЖШС

**Жануарлар иелері мен жер пайдаланушылардың жер учаскелері мен малдары туралы ақпарат**

№ 2 кесте

№	Елдімекеннің жайылымдары	пайдаланушылар жайылым жері	Елді мекеннің мал саны	ж е р пайдаланушылар мал саны
1	4865,7 га	7233,5 га	ИММ – 1078 бас ҰММ – 4458 бас Жылқы - 717 бас	ИММ – 251 бас ҰММ – 125 бас Жылқы - 57 бас

Кәдімгі қысқартулар:

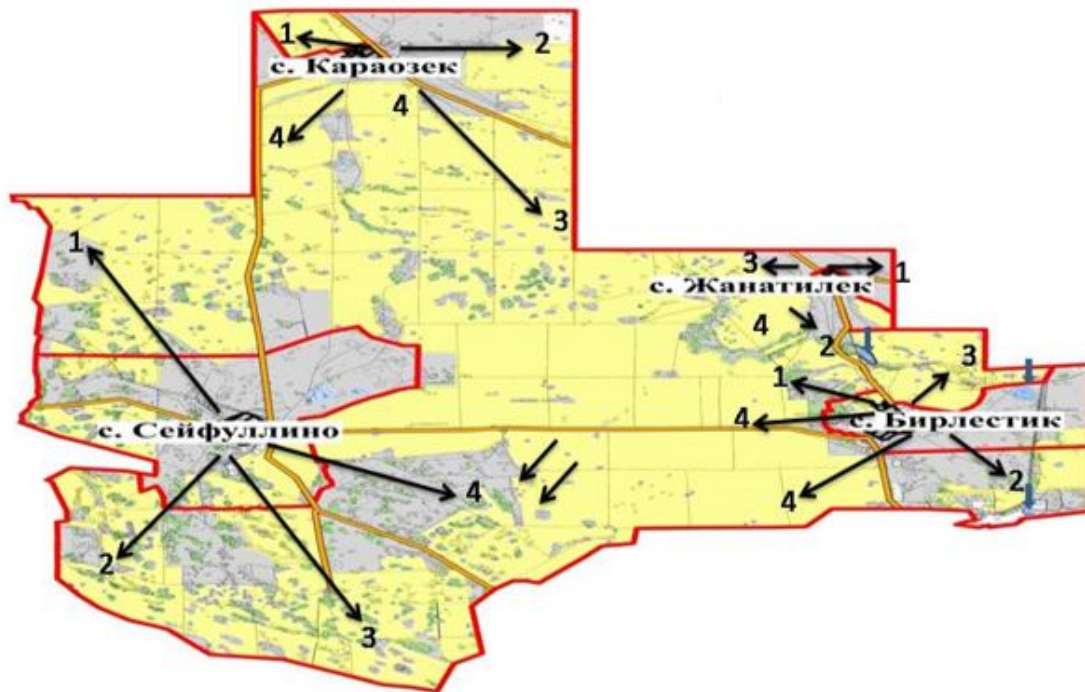
га – гектар;

ІМҚМ - ірі мүйізді қара мал;

ҰҚМ - ұсақ қара мал.

2023-2024 жылдарға арналған  
Зеренді ауданында  
жайылымдарды басқару және  
оларды пайдалану жөніндегі  
жоспарына 2-қосымша

Зеренді ауданы Сәкен Сейфуллин атындағы ауылдық округі аумағында жайылымдардың жер категориялары, жер иелері және жер пайдаланушылар контекстінде орналасу схемасы ( картасы)



Зеренді ауданының Сәкен Сейфуллин атындағы ауылдық округі аумағында жайылымдардың орналасу схемасына (картасына) қоса берілген жер учаскелерінің меншік иелері мен жер пайдаланушыларының тізімі

№ 1 кесте

№	Жер учаскелерінің жер пайдаланушыларының атауы
1	Болатов Нұрлан Бақытжанұлы
2	Жүнісов Қазетай
3	Қадралин Олжас Даулетбекұлы
4	Қыдырменов Болат Оспанұлы
5	Нұрғалиев Марал Кинаятұлы
6	Оспанов Марат Қарашұлы
7	Танкаев Орал Ақтанұлы
8	Уәлиев Бүркітбай Олжабайұлы
9	Шаяхметов Серікжан Рақымжанұлы
10	Құрбаев Әбу Құрманғалиұлы

11	Шоқаева Жұлдыз
12	Мұқышев Сайлаубек Жанабекұлы
13	Сарина Сәпия Есенгелдіқызы
14	Жүсіпбалин Абай Мұсалімұлы
15	Мұқышева Назымхан Жұматайқызы
16	Сарина Сәпия Есенгелдіқызы
17	Жанатлек ЖШС
18	Гран Көкшетау ЖШС
19	КосЕл Агро ЖШС
20	Агрофирма Қара-Өзек ЖШС
21	МТС Көкшетау ЖШС
22	Сара 2018 ЖШС

**Жануарлар иелері мен жер пайдаланушылардың жер учаскелері мен малдары туралы ақпарат**

**№ 2 кесте**

№	Елді мекеннің жайылымдары	пайдаланушылар жайылым жері	Елді мекеннің мал саны	ж е р пайдаланушылар мал саны
1	3826,0 га	7233,5 га	ІММ – 1321 бас ҰММ – 3989 бас Жылқы - 1092 бас	ІММ – 147 бас ҰММ – 103 бас Жылқы - 68 бас

Кәдімгі қысқартулар:

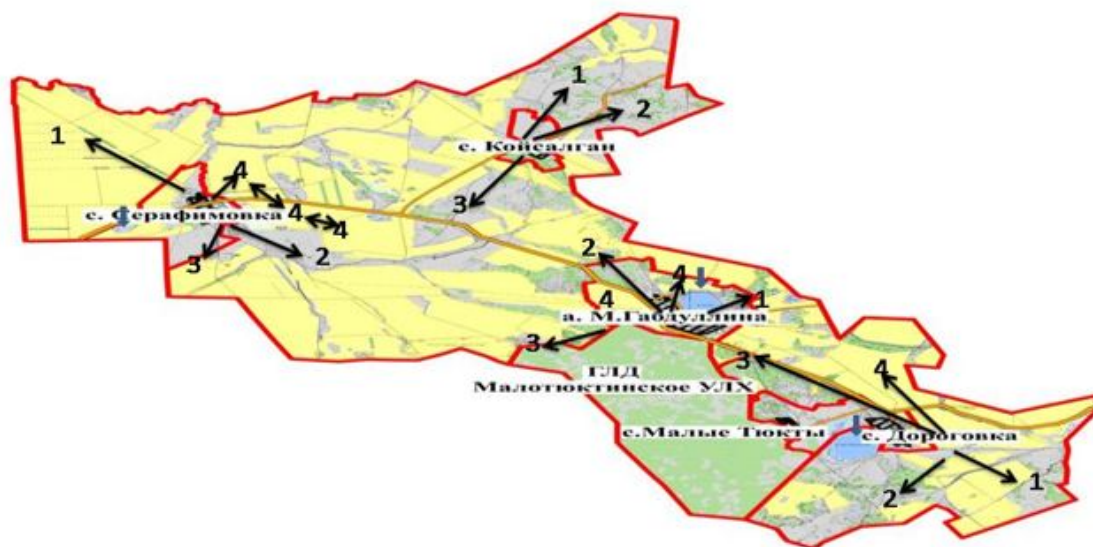
га – гектар;

ІМҚМ - ірі мүйізді қара мал;

ҰҚМ - ұсақ қара мал.

2023-2024 жылдарға арналған  
Зеренді ауданында  
жайылымдарды басқару және  
оларды пайдалану жөніндегі  
жоспарына 3-қосымша

**Зеренді ауданы Мәлік Ғабдуллин ауылдық округі аумағында жайылымдардың жер категориялары, жер иелері және жер пайдаланушылар контекстінде орналасу схемасы ( картасы)**



**Зеренді ауданының Мәлік Ғабдуллин ауылдық округі аумағында жайылымдардың орналасу схемасына (қартасына) қоса берілген жер учаскелерінің меншік иелері мен жер пайдаланушыларының тізімі**

№ 1 кесте

№	Жер учаскелерінің жер пайдаланушыларының атауы
1	Әбілхан Нұрланхан
2	Абылқасов Қадырбек Токтарұлы
3	Әубәкіров Әлібек Жамалиденұлы
4	Букенов Құмырбек Өтеуілұлы
5	Бекқожина Сәбира Есентайқызы
6	Бекқожин Ербатыр Есентайұлы
7	Бобович Сергей Васильевич
8	Балтабаев Есенгелді Кәкімұлы
9	Бекенов Қайыргельды Қайыржанұлы
10	Ахметова Роза Есентайқызы
11	Водка Владимир Васильевич
12	Епифанов Виктор Трофимович
13	Есентуров Айбек Өмірбекұлы
14	Есмағанбетова Әлия Ақылбекқызы
15	Жексембаев Кенжебек Есмағұлұлы
16	Ысқақова Жұлдыз Серікпайқызы
17	Калиш Павел Валентинович
18	Мазбаев Есінбек Жалмағанбетұлы



19	Мұқатаев Марат Әлімжанұлы
20	Максимчук Александр Андреевич
21	Максимчук Александр Александрович
22	Нұрмағанбет Есет Қайыржанұлы
23	Скорик Александр Михайлович
24	Тасмағамбетов Қуанышбек Сүлейменұлы
25	Темірбаев Тосынбек Тауықбайұлы
26	Түлепбаев Жұмабек Балтақескенұлы
27	Дүйсенбе қажы ЖШС
28	Кен Дала-2012 ЖШС
29	Киелі жер ЖШС
30	Набат Пухальское ЖШС
31	КАZ Crain Feeders ЖШС
32	Туражол ЖШС
33	Шортан М ЖШС
34	Щучинский гормолзавод ЖШС

**Жануарлар иелері мен жер пайдаланушылардың жер учаскелері мен малдары туралы ақпарат**

№ 2 кесте

№	Елді мекеннің жайылымдары	пайдаланушылар жайылым жері	Елді мекеннің мал саны	ж е р пайдаланушылар мал саны
1	1836,04 га	8323,61 га	ІММ – 1141 бас ҰММ – 2011 бас Жылқы – 552 бас	ІММ – 7635 бас ҰММ – 152 бас Жылқы – 496 бас

Кәдімгі қысқартулар:

га – гектар;

ІМҚМ - ірі мүйізді қара мал;

ҰҚМ - ұсақ қара мал.

2023-2024 жылдарға арналған  
Зеренді ауданында  
жайылымдарды басқару және  
оларды пайдалану жөніндегі  
жоспарына 4-қосымша

**Зеренді ауданы Айдабол ауыл аумағында жайылымдардың жер категориялары, жер иелері және жер пайдаланушылар контекстінде орналасу схемасы (картасы)**



**Зеренді ауданының Айдабол ауыл аумағында жайылымдардың орналасу схемасына ( картасына) қоса берілген жер учаскелерінің меншік иелері мен жер пайдаланушыларының тізімі**

№ 1 кесте

№	Жер учаскелерінің жер пайдаланушыларының атауы
1	Ивахин Ақбай Төреханұлы
2	Шкурихин Николай Иванович
3	Қашаев Төлебай Әбілқажыұлы
4	Ландыс Отто Оттович
5	Зеренді Астық ЖШС

**Жануарлар иелері мен жер пайдаланушылардың жер учаскелері мен малдары туралы ақпарат**

№ 2 кесте

№	Елді мекеннің жайылымдары	пайдаланушылар жайылым жері	Елді мекеннің мал саны	ж е р пайдаланушылар мал саны
			ИММ – 894 бас	ИММ – 234 бас

1	3462 га	6646,4 га	ҰММ – 553 бас Жылқы - 234 бас	ҰММ – 18 бас Жылқы - 4 бас
---	---------	-----------	----------------------------------	-------------------------------

Кәдімгі қысқартулар:

га – гектар;

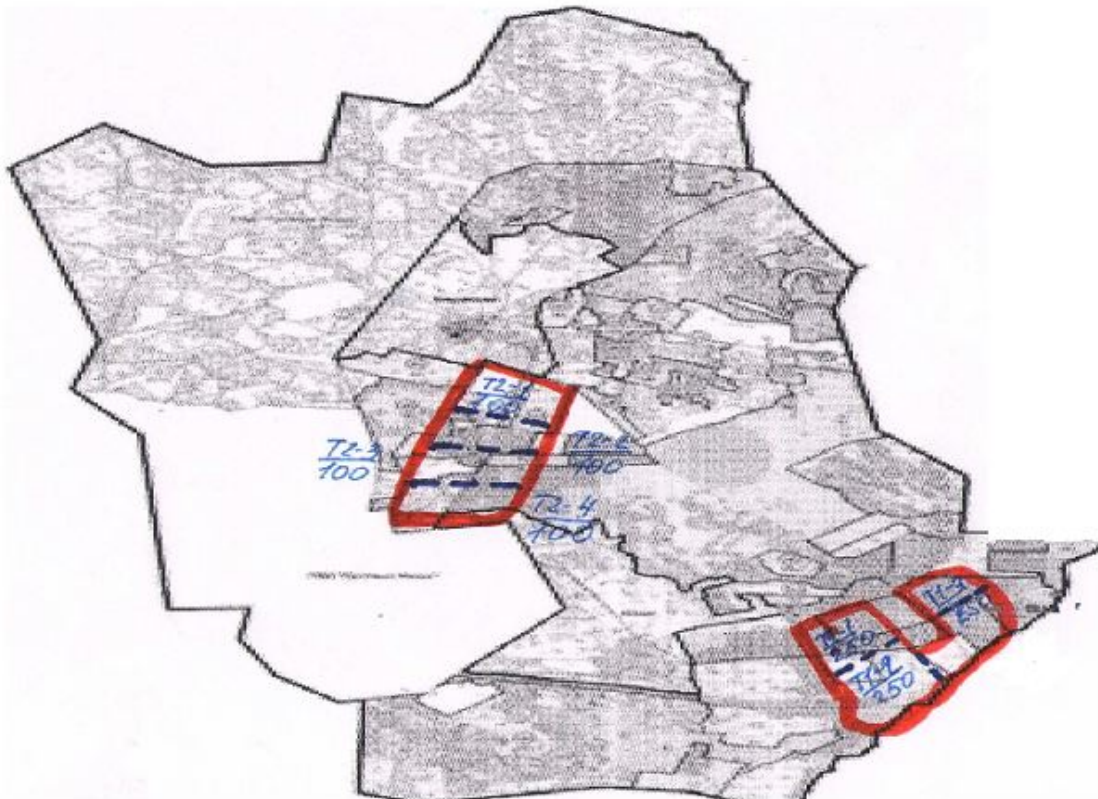
ІММ – ірі мұзді мал;

ҰММ – ұсақ мұзді мал.

2023-2024 жылдарға арналған  
Зеренді ауданында  
жайылымдарды басқару және  
оларды пайдалану жөніндегі  
жоспарына 5-қосымша

**Зеренді ауданы Алексеевка кенті аумағында жайылымдардың жер категориялары, жер иелері және жер пайдаланушылар контекстінде орналасу схемасы (картасы)**

Схема поселка Алексеевка Зерендинского района



**Зеренді ауданының Алексеевка кенті аумағында жайылымдардың орналасу схемасына ( картасына) қоса берілген жер учаскелерінің меншік иелері мен жер пайдаланушыларының тізімі**

№ 1 кесте

№	Жер учаскелерінің жер пайдаланушыларының атауы
1	"Сериктесу" СПК

**Жануарлар иелері мен жер пайдаланушылардың жер учаскелері мен малдары туралы ақпарат**

№ 2 кесте

№	Елді мекеннің жайылымдары	пайдаланушылар жайылым жері	Елді мекеннің мал саны	ж е р пайдаланушылар мал саны
1	828,27 га	6646,4 га	ИММ – 296 бас ҰММ – 1182 бас Жылқы -154 бас	ИММ – 36 бас ҰММ – 882 бас Жылқы - 59 бас

Кәдімгі қысқартулар:

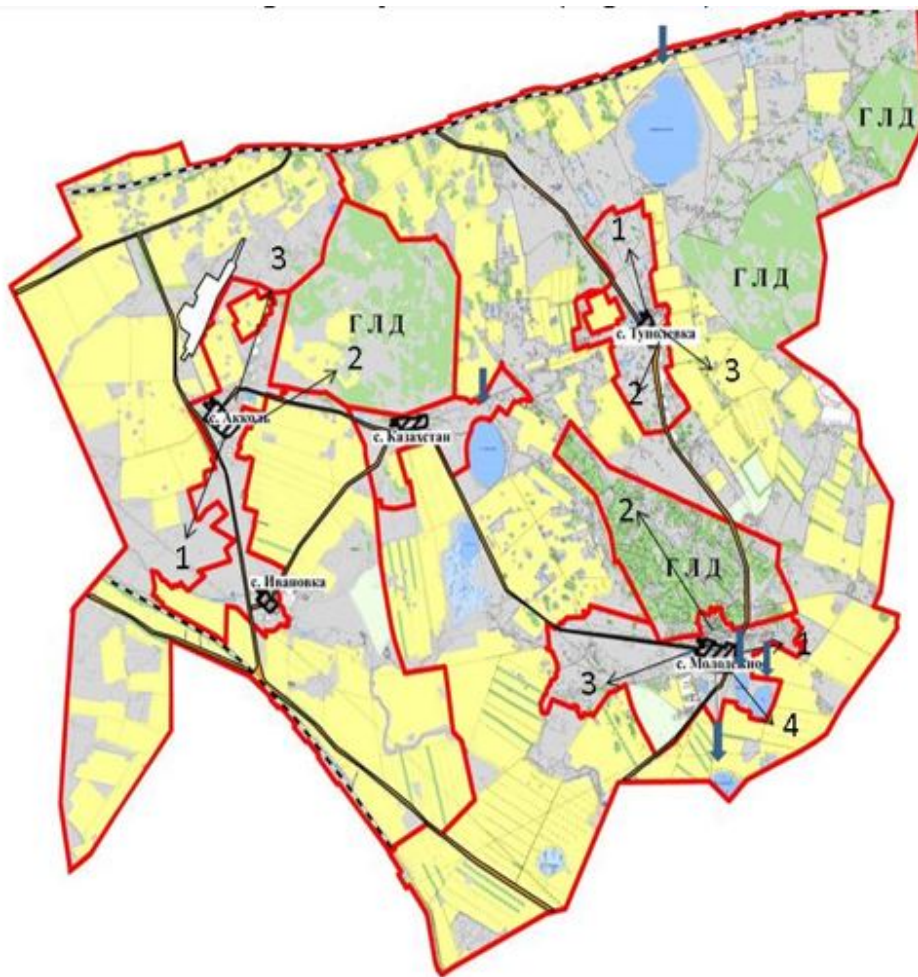
га – гектар;

ИММ – ірі мұзді мал;

ҰММ – ұсақ мұзді мал.

2023-2024 жылдарға арналған  
Зеренді ауданында  
жайылымдарды басқару және  
оларды пайдалану жөніндегі  
жоспарына 6-қосымша

**Зеренді ауданы Ақкөл ауылдық округі аумағында жайылымдардың жер категориялары, жер иелері және жер пайдаланушылар контекстінде орналасу схемасы (картасы)**



**Зеренді ауданының Ақкөл ауылдық округі аумағында жайылымдардың орналасу схемасына (картасына) қоса берілген жер учаскелерінің меншік иелері мен жер пайдаланушыларының тізімі**

№ 1 кесте

№	Жер учаскелерінің жер пайдаланушыларының атауы
1	Ақтаева Сара Марленқызы
2	Ахметжанов Галихан Даркейұлы
3	Беккожин Төлебек Бөгенбайұлы
4	Каржанов Айбек Жеңісұлы
5	Қожахметов Қайырбек Зәкірұлы
6	Мухамадиева Айнагүл Сейпулқызы
7	Мухамадиев Мәди Зейнолұлы
8	Мұқышев Сеил Жанатұлы
9	Мұқышева Балшекер Қияскызы
10	Секенов Сейтқалы Қапезұлы

11	Ташмағамбетова Зәуре Алтайқызы
12	"Берекет 2050" АФ
13	Асыл 2015 ЖШС
14	Номад Агро-1 ЖШС
15	Баур-Н ЖШС
16	Евро Гарант ЖШС
17	Есдаулет ЖШС
18	Кантай Агро ЖШС
19	Мирас Жер ЖШС
20	Сарсеке ЖШС
21	Тауба К ЖШС
22	Тауба Сервис ЖШС
23	Тиянак Трейд ЖШС
24	Туполевка 2007 ЖШС
25	Қылшақты ЖШС
26	Намыс групп ЖШС

**Жануарлар иелері мен жер пайдаланушылардың жер учаскелері мен малдары туралы ақпарат**

**№ 2 кесте**

№	Елді мекеннің жайылымдары	пайдаланушылар жайылым жері	Елді мекеннің мал саны	ж е р пайдаланушылар мал саны
1	5874,0 га	18590.71 га	ИММ - 1245 бас ҰММ – 4247 бас Жылқы - 1102 бас	ИММ – 1020 бас ҰММ - 634 бас Жылқы - 765 бас

Кәдімгі қысқартулар:

га – гектар;

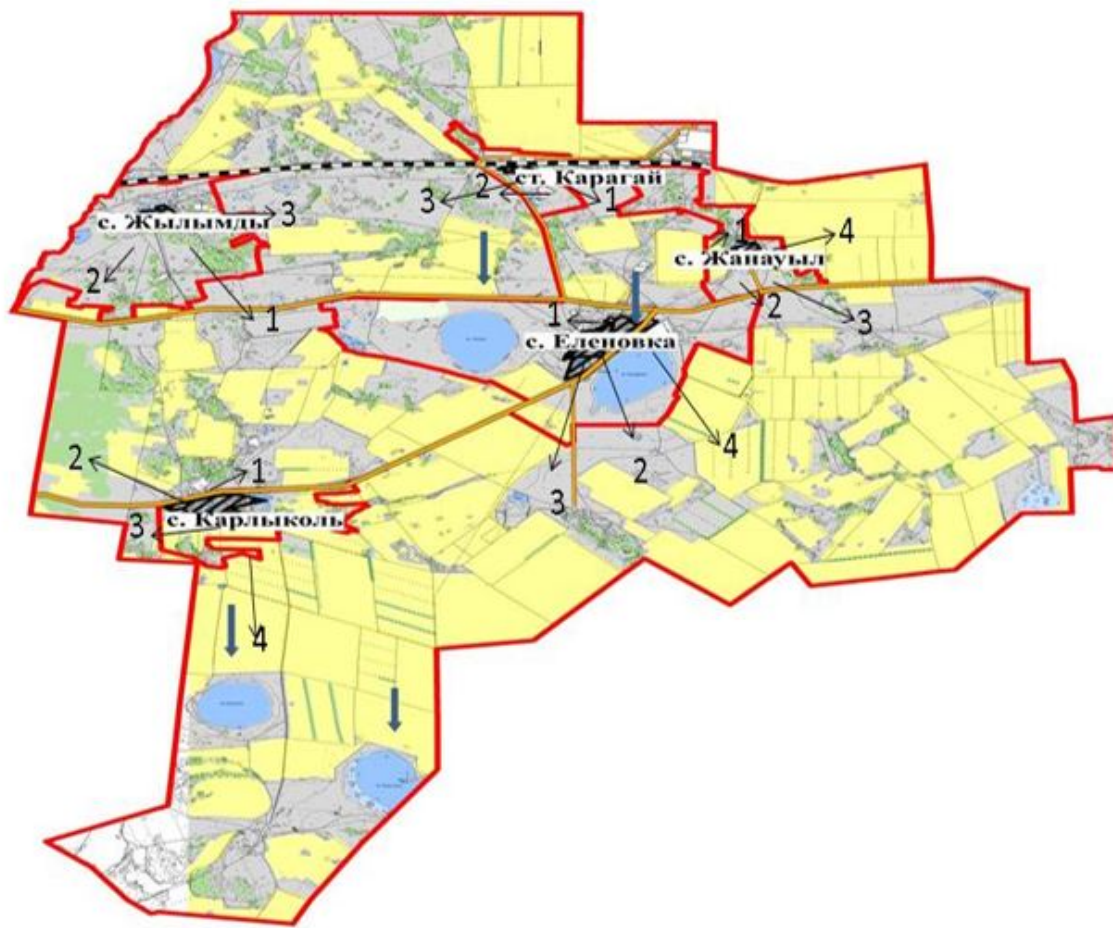
ИММ – ірі мұзді мал;

ҰММ – ұсақ мұзді мал.

2023-2024 жылдарға арналған  
Зеренді ауданында  
жайылымдарды басқару және  
оларды пайдалану жөніндегі  
жоспарына 7-қосымша

**Зеренді ауданы Бұлақ ауылдық округі аумағында жайылымдардың жер категориялары, жер иелері және жер пайдаланушылар контекстінде орналасу схемасы (картасы)**





Зеренді ауданының Бұлақ ауылдық округі аумағында жайылымдардың орналасу схемасына (картасына) қоса берілген жер учаскелерінің меншік иелері мен жер пайдаланушыларының тізімі

№ 1 кесте

№	Жер учаскелерінің жер пайдаланушыларының атауы
1	Әбілғазин Құрманбай Қойбағарұлы
2	Аманжолов Әбен Әметұлы
3	Болатов Ғалымбек Жамбылұлы
4	Базарбеков Қалымбек Базарбекұлы
5	Дүйсенов Қалымжан Неғметұлы
6	Ералин Думан Сейполұлы
7	Ерденова Науша Бекенқызы
8	Жұмағалиев Боташ Сартайұлы
9	Жұмабаев Сеилхан Туяқұлы
10	Исмағзанов Қуаныш Бикетұлы
11	Кәкімов Қанат Базарбайұлы

12	Кәрімбаева Бибігүл Есімбекқызы
13	Кәрімбаев Жанбота Қалымұлы
14	Карнашаускене Лидия Александровна
15	Лаврик Евгений Григорьевич
16	Легомина Нина Николаевна
17	Макишев Тауба Долдашұлы
18	Махметов Мұрат Ғазизұлы
19	Омаров Құсайын Қонқашұлы
20	Оразалин Уалихан Жағыпарұлы
21	Сакенова Роза Балтыханқызы
22	Сұлтанова Күлбарам
23	Сергеенко Николай Матвеевич
24	Сүлейменова Гүлнар Жауарқызы
25	Тоқушев Болат Мырзабекұлы
26	Торсанов Қайрат Қайыржанұлы
27	Чмерев Николай Михайлович
28	Алекс Агро ЖШС
29	Ақжол-2011 ЖШС
30	СХП ВиАл ЖШС
31	Жылы Тобе-05 ЖШС
32	Жанат-2004 ЖШС
33	Жаңаауыл 2012 ЖШС
34	Интер терра ЖШС
35	Қарлықөл ЖШС
36	Обама ЖШС
37	Айда ЖШС
38	Проскура ЖШС
39	РЕАБВи ЖШС

**Жануарлар иелері мен жер пайдаланушылардың жер учаскелері мен малдары туралы ақпарат**

№ 2 кесте

№	Елді мекеннің жайылымдары	пайдаланушылар жайылым жері	Елді мекеннің мал саны	ж е р пайдаланушылар мал саны
1	4718,0 га	7233,5 га	ИММ – 1250 бас ҰММ – 5682 бас Жылқы - 875 бас	ИММ – 435 бас ҰММ – 71 бас Жылқы - 463 бас

Кәдімгі қысқартулар:

га – гектар;

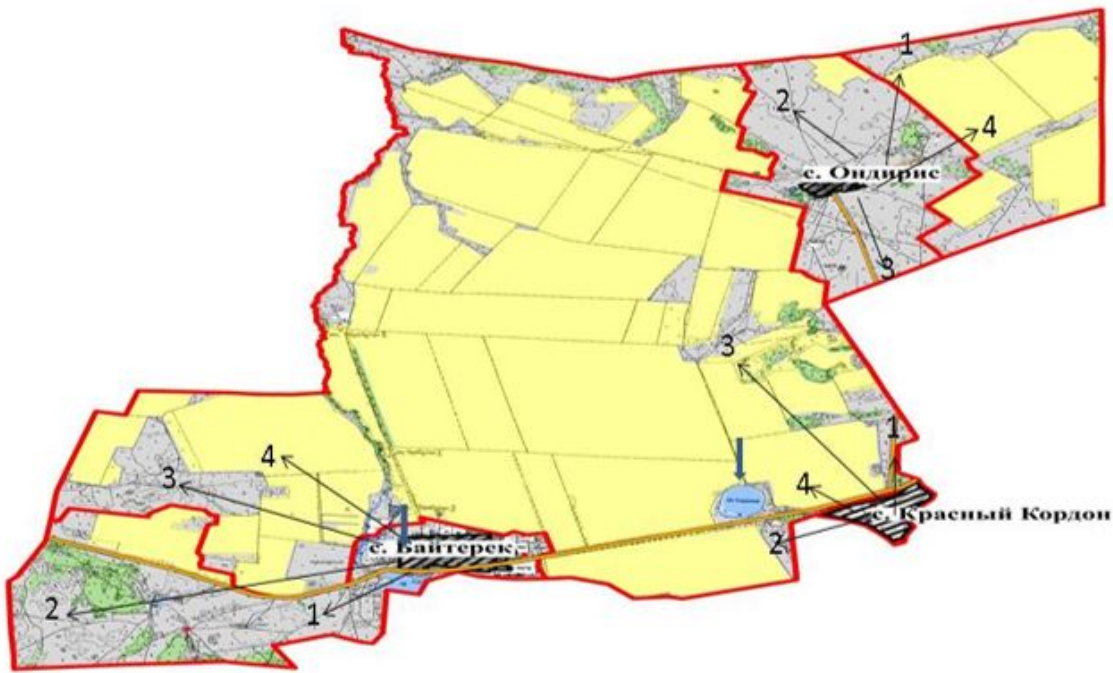
ИММ – ірі мұзді мал;

ҰММ – ұсақ мұзді мал.



2023-2024 жылдарға арналған  
Зеренді ауданында  
жайылымдарды басқару және  
оларды пайдалану жөніндегі  
жоспарына 8-қосымша

**Зеренді ауданы Бәйтерек ауылдық округі аумағында жайылымдардың жер категориялары, жер иелері және жер пайдаланушылар контекстінде орналасу схемасы (қартасы)**



**Зеренді ауданының Бәйтерек ауылдық округі аумағында жайылымдардың орналасу схемасына (қартасына) қоса берілген жер учаскелерінің меншік иелері мен жер пайдаланушыларының тізімі**

№ 1 кесте

№	Жер учаскелерінің жер пайдаланушыларының атауы
1	Ақмолдин Жанадил Жанұзақұлы
2	Алкенов Жылқыбай Жантайұлы
3	Бекенов Қайрат Балапанұлы
4	Бектасов Қуаныш Темірболатұлы
5	Белгібаев Асқар Жанғалиұлы
6	Болатов Нұрлан Бақытжанұлы
7	Жұманғалиев Құрманғали Жанайдарұлы

8	Жүсіпов Ардақ Жоямергенұлы
9	Жүнісов Қазезтай
10	Жүсіпбалин Абай Мұсалымұлы
11	Қашаев Төлебай Әбілқажыұлы
12	Қадралин Олжас Даулетбекұлы
13	Қыдырменов Болат Оспанұлы
14	Оспанов Марат Қарашұлы
15	Мұқышева Назымхан Жұматайқызы
16	Мұқышев Сайлаубек Жанабекұлы
17	Нұрғалиев Марал Кинаятұлы
18	Оспанов Марат Қарашұлы
19	Саликова Маржан Болатқызы
20	Сарина Сәпия Есенгельдіқызы
21	Сәрсенбаев Құрман
22	Уәлиев Бүркітбай Олжабайұлы
23	Танкаев Орал Ақтанұлы
24	Тәшенов Болат Айдарбекұлы
25	Шаяхметов Серікжан Рақымжанұлы
26	Шоқаева Жұлдыз
27	Арка Алуа ЖШС
28	АгроКрестьянский двор ЖШС
29	Бәйтерек НП ЖШС
30	Ер-Хан-2004 ЖШС
31	СХП Жыланды ЖШС
32	Шоққарағай дан ЖШС

## Жануарлар иелері мен жер пайдаланушылардың жер учаскелері мен малдары туралы ақпарат

№ 2 кесте

№	Елді мекеннің жайылымдары	пайдаланушылар жайылым жері	Елді мекеннің мал саны	ж е р пайдаланушылар мал саны
1	2829,3 га	7235,5 га	ІММ – 598 бас ҰММ – 1362 бас Жылқы - 480 бас	ІММ – 1295 бас ҰММ – 480 бас Жылқы - 479 бас

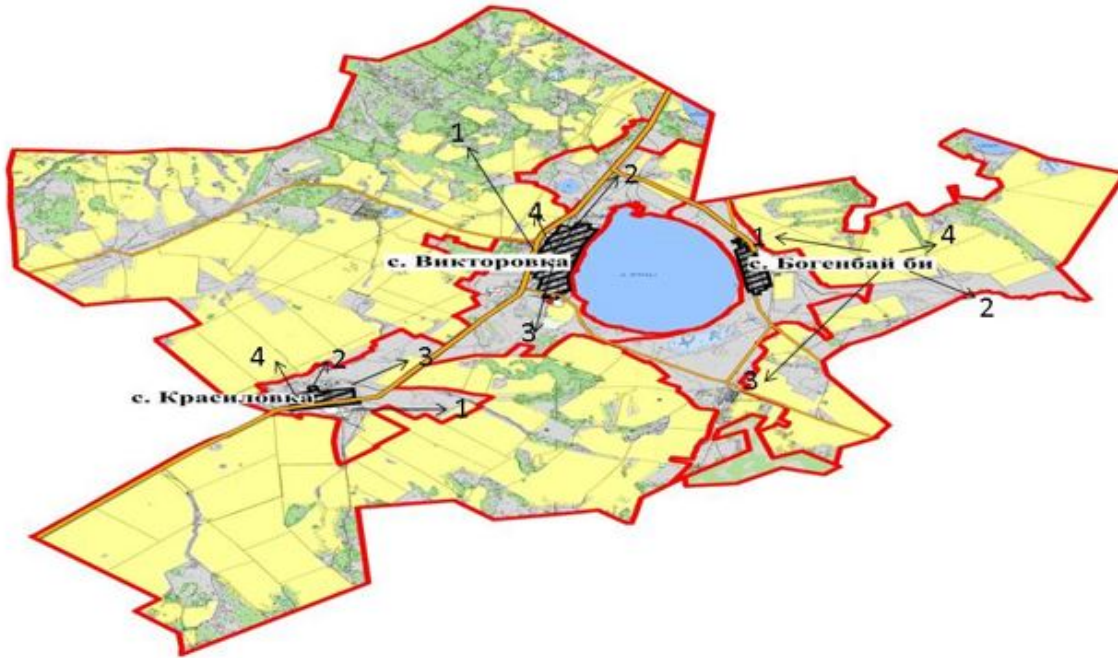
Кәдімгі қысқартулар:

га – гектар;

ІМҚМ - ірі мүйізді қара мал;

ҰҚМ - ұсақ қара мал.

**Зеренді ауданы Викторовка ауылдық округі аумағында жайылымдардың жер категориялары , жер иелері және жер пайдаланушылар контекстінде орналасу схемасы (картасы)**



**Зеренді ауданының Викторовка ауылдық округі аумағында жайылымдардың орналасу схемасына (картасына) қоса берілген жер учаскелерінің меншік иелері мен жер пайдаланушыларының тізімі**

№ 1 кесте

№	Жер учаскелерінің жер пайдаланушыларының атауы
1	Әбілпейісов Ерлан Шаймұратұлы
2	Әмренов Мұрат Байғозыұлы
3	Әлібеков Елубай Әлімбайұлы
4	Байғабулов Нұрлан Баядилұлы
5	Баймұқанов Жайылған Қаппасұлы
6	Жанұзақов Дәулет Төлемісұлы
7	Исмағұлов Орынбай Төлебайұлы
8	Қожахметов Өміржан Неғметжанұлы
9	Құсайынов Сайранбек Елеусізұлы
10	Мұқанов Марат Жасұланұлы

11	Мұқанов Мырзағали Әмірханұлы
12	Накенов Досхан Баймекенұлы
13	Нұғыманов Марат Ғалымжанұлы
14	Нұржанов Қазбек Төлегенұлы
15	Рыспеков Талғат Ескендірұлы
16	Рыспеков Серік Ескендірұлы
17	Тоғаева Жұмабеке Даушкенқызы
18	Тлеуов Токпай Баяқұлы
19	Хамзин Қайратбек Сабырұлы
20	Өз ЖШС
21	Айғаным –К
22	Жүзбай и К ЖШС
23	Эльдардо 2015 ЖШС
24	Викторовское ЖШС

**Жануарлар иелері мен жер пайдаланушылардың жер учаскелері мен малдары туралы ақпарат**

№ 2 кесте

№	Елді мекеннің жайылымдары	пайдаланушылар жайылым жері	Елді мекеннің мал саны	ж е р пайдаланушылар мал саны
1	4442,0 га	8792,1 га	ИММ - 1081 бас ҰММ - 2077 бас Жылқы - 371 бас	ИММ - 468 бас ҰММ - 80 бас Жылқы - 255 бас

Кәдімгі қысқартулар:

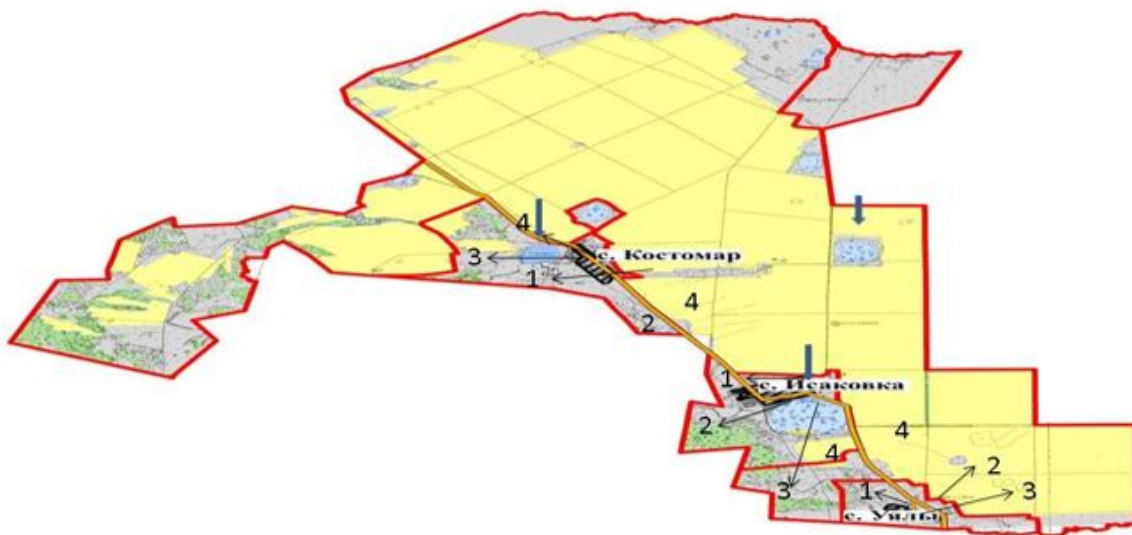
га – гектар;

ІМҚМ - ірі мүйізді қара мал;

ҰҚМ - ұсақ қара мал.

2023-2024 жылдарға арналған  
Зеренді ауданында  
жайылымдарды басқару және  
оларды пайдалану жөніндегі  
жоспарына 10-қосымша

**Зеренді ауданы Исаковка ауылдық округі аумағында жайылымдардың жер категориялары, жер иелері және жер пайдаланушылар контекстінде орналасу схемасы (картасы)**



**Зеренді ауданының Исаковка ауылдық округі аумағында жайылымдардың орналасу схемасына (қартасына) қоса берілген жер учаскелерінің меншік иелері мен жер пайдаланушыларының тізімі**

№ 1 кесте

№	Жер учаскелерінің жер пайдаланушыларының атауы
1	Әбілхаев Асылбек Евсекейұлы
2	Айсина Майра Дүйсекқызы
3	Байсеитов Қайрат Келісұлы
4	Қабданов Серік Енбекұлы
5	Қожахметов Қайыржан Неғметжанұлы
6	Рамазанов Жұматай Бекқожинұлы
7	Тлегенова Айжан Қамашқызы
8	Шәріпов Нұрланбек Қабдыкәрімұлы
9	Көкшетау Астық инвест ЖШС

**Жануарлар иелері мен жер пайдаланушылардың жер учаскелері мен малдары туралы ақпарат**

№ 2 кесте

--	--	--	--	--

№	Елді мекеннің жайылымдары	пайдаланушылар жайылым жері	Елді мекеннің мал саны	ж е р пайдаланушылар мал саны
1	2106,5 га	2766,0 га	ІММ – 561 бас ҰММ – 997 бас Жылқы – 197 бас	ІММ – 120 бас ҰММ – 627 бас Жылқы - 240 бас

Кәдімгі қысқартулар:

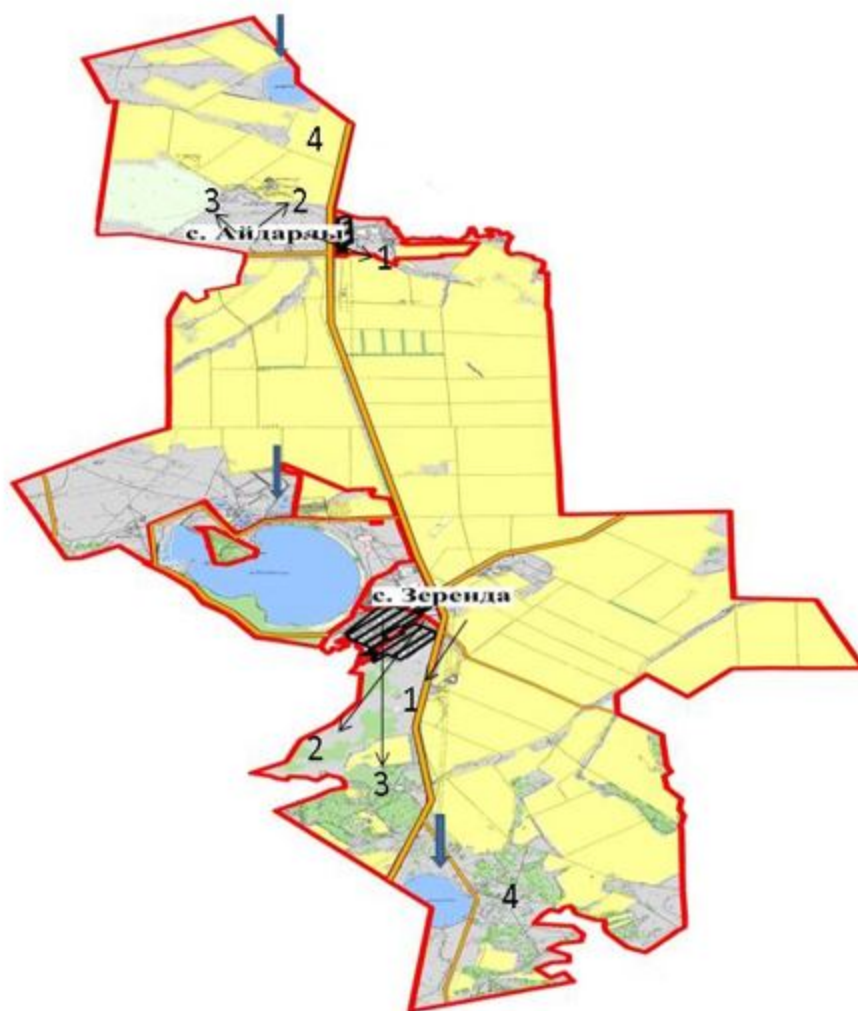
га – гектар;

ІМҚМ - ірі мүйізді қара мал;

ҰҚМ - ұсақ қара мал.

2023-2024 жылдарға арналған  
Зеренді ауданында  
жайылымдарды басқару және  
оларды пайдалану жөніндегі  
жоспарына 11-қосымша

**Зеренді ауданы Зеренді ауылдық округі аумағында жайылымдардың жер категориялары, жер иелері және жер пайдаланушылар контекстінде орналасу схемасы (картасы)**



**Зеренді ауданының Зеренді ауылдық округі аумағында жайылымдардың орналасу схемасына (қартасына) қоса берілген жер учаскелерінің меншік иелері мен жер пайдаланушыларының тізімі**

№ 1 кесте

№	Жер учаскелерінің жер пайдаланушыларының атауы
1	Абдрахманов Қаныбек Уәлиханұлы
2	Әбішев Малғаздар Қабулұлы
3	Әбішев Еслям Кенжеғалиұлы
4	Байжанов Қайролла Байжанұлы
5	Боқанов Назымбек Есімсейітұлы
6	Бекбаев Ерік Қизатұлы
7	Воронов Владимир Геннадьевич

8	Ғабдуллин Бүркүт Қалымтайұлы
9	Елкенов Нұрлан Жолданғарұлы
10	Жиенбаев Молдабек Рақымбекұлы
11	Исин Ескендір Жантайұлы
12	Ищанов Қонысбай Темірұлы
13	Қайыржанов Ақылжан Ахметжанұлы
14	Қабдрашев Руслан Зейниденұлы
15	Қосмағанбетов Серғали Қайыргелдіұлы
16	Кисельман Александр Александрович
17	Құлажанов Досмухамбет Құлажанұлы
18	Мадимухаметов Дайыржан Қайыргелдіұлы
19	Мутағаров Марат Раисұлы
20	Молдахметов Мұрат Жағыпарұлы
21	Муқатаев Қасымбек Қойбағарұлы
22	Поздняков Иван Павлович
23	Рамазанов Амангельды Шериязданұлы
24	Сироткин Вячеслав Александрович
25	Сағадиев Серік Дәулетұлы
26	Елкенова Бәла Алексеевна
27	Хамзин Ғабдрахман
28	Шәріпов Байзақ
29	Қабдешев Мухит
30	Төлебаев Жұмабек Балтакескенұлы
31	Букенова Гүлжанат Қуанышбайқызы
32	Төлебаев Сапарбек Балтакескенұлы
33	Буранкулов Әділхан Прекешұлы
34	Тумирзин Бауыржан Қадыржанұлы
35	Степченко Владимир Николаевич
36	Жанабаева Бәтилә Балапанқызы
37	Балгереев Қайрат Исмағұлұлы
38	Көктерек Н ЖШС
39	Сенім Жер ЖШС
40	Химик ЖШС
41	Көктерек ЖШС

**Жануарлар иелері мен жер пайдаланушылардың жер учаскелері мен малдары туралы ақпарат**

№ 2 кесте

№	Елді мекеннің жайылымдары	пайдаланушылар жайылым жері	Елді мекеннің мал саны	ж е р пайдаланушылар мал саны
			ИММ – 1117 бас	ИММ – 194 бас



1	3462,0 га	6646.4 га	ҰММ – 5411 бас Жылқы - 1478 бас	ҰММ – 362 бас Жылқы - 108 бас
---	-----------	-----------	------------------------------------	----------------------------------

Кәдімгі қысқартулар:

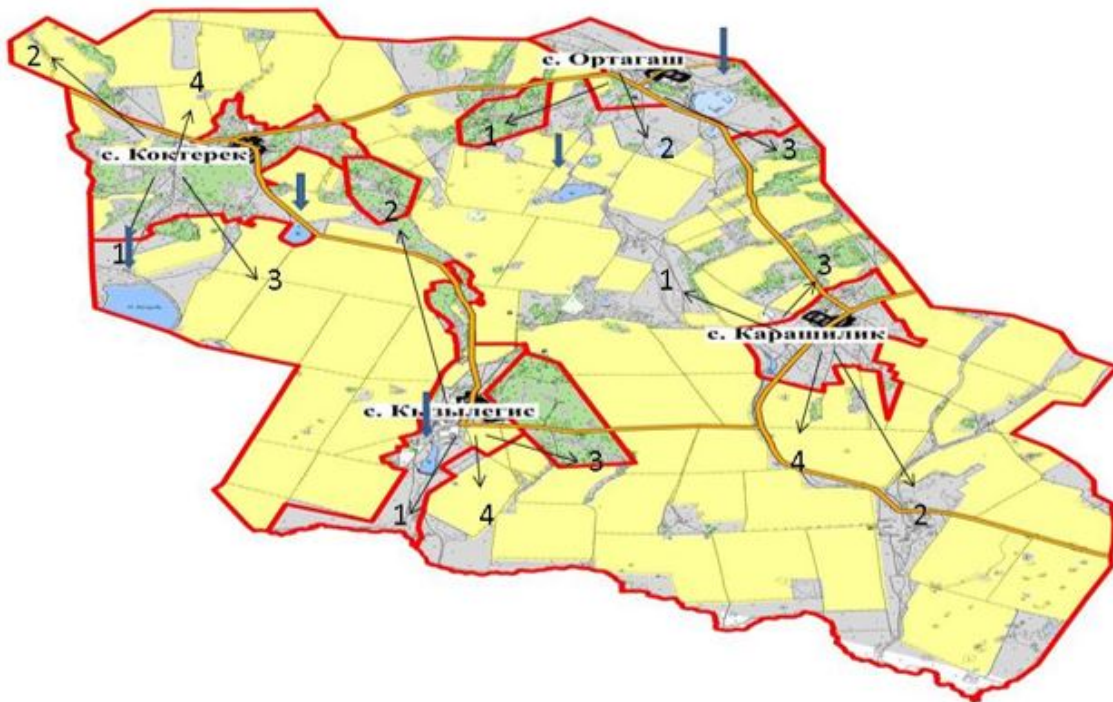
га – гектар;

ІММ – ірі мұзді мал;

ҰММ – ұсақ мұзді мал.

2023-2024 жылдарға арналған  
Зеренді ауданында  
жайылымдарды басқару және  
оларды пайдалану жөніндегі  
жоспарына 12-қосымша

**Зеренді ауданы Қызылегіс ауылдық округі аумағында жайылымдардың жер категориялары, жер иелері және жер пайдаланушылар контекстінде орналасу схемасы (қартасы)**



**Зеренді ауданының Қызылегіс ауылдық округі аумағында жайылымдардың орналасу схемасына (қартасына) қоса берілген жер учаскелерінің меншік иелері мен жер пайдаланушыларының тізімі**

№	Жер учаскелерінің жер пайдаланушыларының атауы
1	Әбуталіпов Манарбек Көкіұлы
2	Айткенов Ардақ Дұманұлы
3	Анешев Нұржан Амангелдіұлы
4	Әділов Ернұрлан Тұяқұлы
5	Асқаров Ануарбек Советұлы
6	Әубакірова Райхан Есімбекқызы
7	Баймұханбетов Қуаныш Жапарұлы
8	Бектеміров Ердан Мускенұлы
9	Жәкішев Болатбек Сабырбекұлы
10	Жиенбаев Балташ Жахинұлы
11	Иманғалиев Жанболат Ғиззатұлы
12	Кенжесов Қанат Айдарханұлы
13	Молдахметов Мұрат Жағыпарұлы
14	Мұхамбеталин Ербол Сапарұлы
15	Наурызова Алма Қолманбайқызы
16	Нұрмухамбетов Серік Қаппасұлы
17	Омаров Амантай Беркешұлы
18	Сейдахметов Айбат Айдарбекұлы
19	Садуақасов Жұмабек Сарсенбайұлы
20	Таласбаев Аманжол
21	Тасболатова Бақыт Тоқтарқызы
22	Хамзин Қанат Қажибайұлы
23	Шәріпов Байзақ
24	Шәріпов Серік Темірұлы
25	Зеренді Астық ЖШС
26	Рустем-2006 ЖШС
27	Новая Эра ЖШС

**Жануарлар иелері мен жер пайдаланушылардың жер учаскелері мен малдары туралы ақпарат**

№ 2 кесте

№	Елді мекеннің жайылымдары	пайдаланушылар жайылым жері	Елді мекеннің мал саны	ж е р пайдаланушылар мал саны
1	2609,8 га	3503,6 га	ИММ – 1108 бас ҰММ – 3745 бас Жылқы - 626 бас	ИММ – 144 бас ҰММ – 138 бас Жылқы - 95 бас

Кәдімгі қысқартулар:

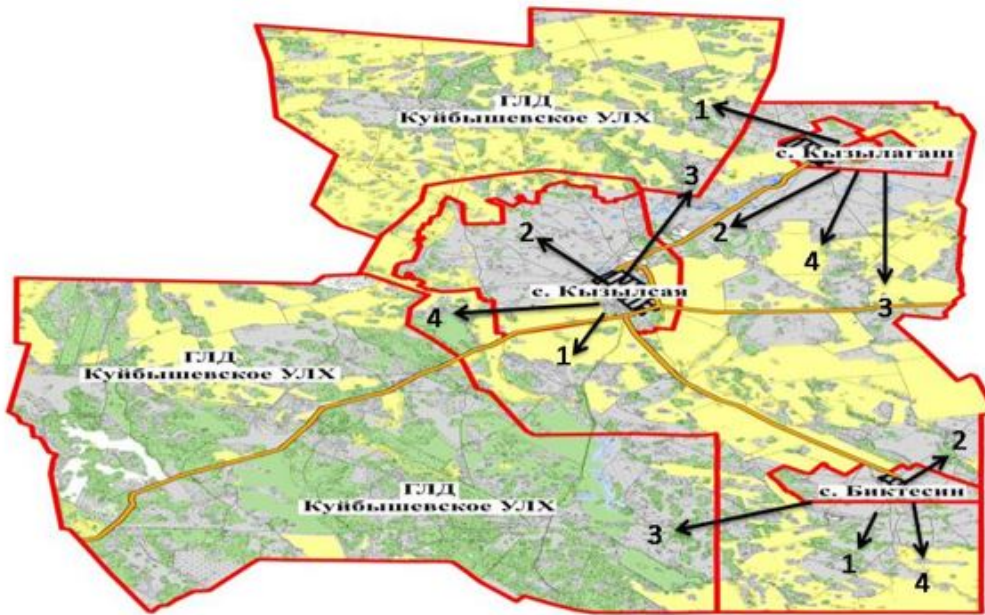
га – гектар;

ИММ – ірі мұзді мал;

ҰММ – ұсақ мұзді мал.

2023-2024 жылдарға арналған  
Зеренді ауданында  
жайылымдарды басқару және  
оларды пайдалану жөніндегі  
жоспарына 13-қосымша

**Зеренді ауданы Қызылсая ауылдық округі аумағында жайылымдардың жер категориялары, жер иелері және жер пайдаланушылар контекстінде орналасу схемасы (қартасы)**



**Зеренді ауданының Қызылсая ауылдық округі аумағында жайылымдардың орналасу схемасына (қартасына) қоса берілген жер учаскелерінің меншік иелері мен жер пайдаланушыларының тізімі**

№ 1 кесте

№	Жер учаскелерінің жер пайдаланушыларының атауы
1	Акишев Жолдасбек Әбділдіұлы
2	Бексұлтанов Сабыржан Қаденұлы
3	Молдашев Әлімжан Кенесұлы
4	ZerenGrain Зерендинское МТС ЖШС
5	"Егін и К" ЖШС
6	"АЛТЫН БИДАЙ 2020" ЖШС
7	"FART 2015" ЖШС

## Жануарлар иелері мен жер пайдаланушылардың жер учаскелері мен малдары туралы ақпарат

№ 2 кесте

№	Елді мекеннің жайылымдары	пайдаланушылар жайылым жері	Елді мекеннің мал саны	жер пайдаланушылар мал саны
1	2899,6 га	4313,0 га	ІММ – 1035 бас ҰММ – 2179 бас Жылқы – 687 бас	ІММ – 127 бас ҰММ – 151 бас Жылқы – 89 бас

Кәдімгі қысқартулар:

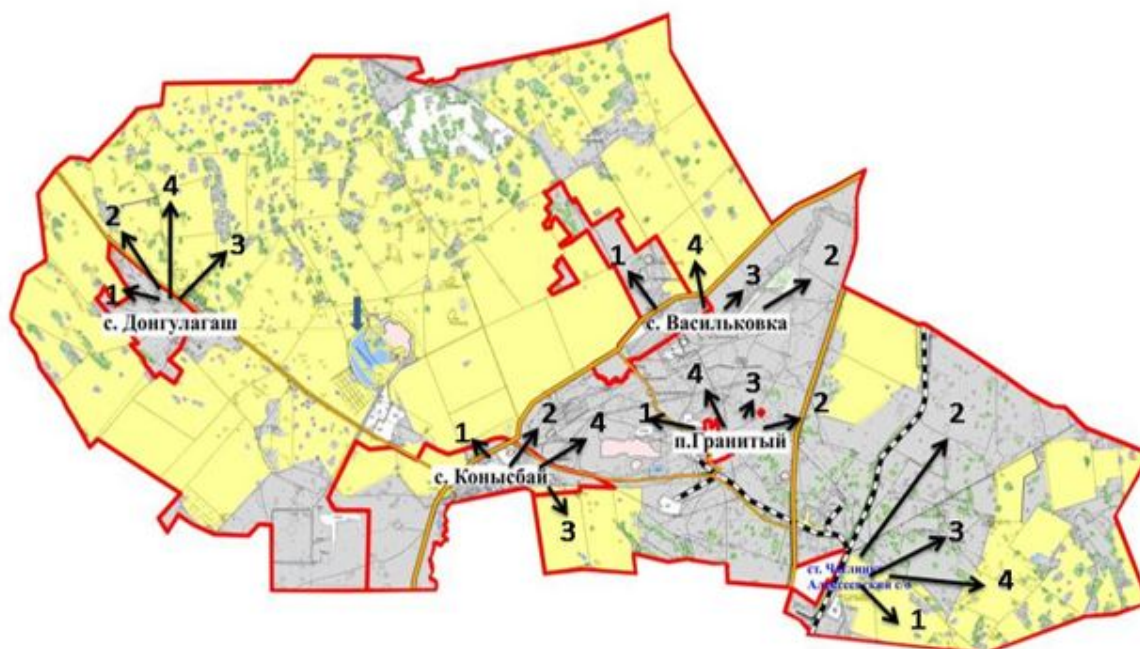
га – гектар;

ІМҚМ - ірі мүйізді қара мал;

ҰҚМ - ұсақ қара мал.

2023-2024 жылдарға арналған  
Зеренді ауданында  
жайылымдарды басқару және  
оларды пайдалану жөніндегі  
жоспарына 14-қосымша

Зеренді ауданы Қонысбай ауылдық округі аумағында жайылымдардың жер категориялары, жер иелері және жер пайдаланушылар контекстінде орналасу схемасы (картасы)



**Зеренді ауданының Қонысбай ауылдық округі аумағында жайылымдардың орналасу схемасына (қартасына) қоса берілген жер учаскелерінің меншік иелері мен жер пайдаланушыларының тізімі**

№ 1 кесте

№	Жер учаскелерінің жер пайдаланушыларының атауы
1	Баялин Қадырбек Мырзағалиұлы
2	Беймишева Гүлзихан Мырзаханқызы
3	Дүйсенов Жасқайрат Нығметұлы
4	Жүсіпбекова Мария
5	Каппаров А.К.
6	Қосманова Индира Ойратқызы
7	Неғметов Самархан Сабырұлы
8	Нұртазин Бауыржан Бөкейханұлы
9	Сүлейменов Ақылбек Лиманұлы
10	Муслимов Мамбет Муслимұлы
11	Майшекенова Гүлмира Азаматқызы
12	Еришев Кәрібай Еришұлы
13	Көшкенов Манат Омарбекұлы
14	Әділет ЖШС ЖШС
15	Агропром Мех ЖШС
16	Агро-Люкс-Көкше ЖШС
17	Умай Жер ЖШС
18	"Құмыс-Көкше" ЖШС
19	Мұрагер-2030 ЖШС
20	"АЛТЫН 775" ЖШС

**Жануарлар иелері мен жер пайдаланушылардың жер учаскелері мен малдары туралы ақпарат**

№ 2 кесте

№	Елді мекеннің жайылымдары	пайдаланушылар жайылым жері	Елді мекеннің мал саны	ж е р пайдаланушылар мал саны
1	2265,1 га	4313,0 га	ІММ – 692 бас ҰММ – 2817 бас Жылқы - 397 бас	ІММ – 64 бас ҰММ – 151 бас Жылқы - 141 бас

Кәдімгі қысқартулар:

га – гектар;

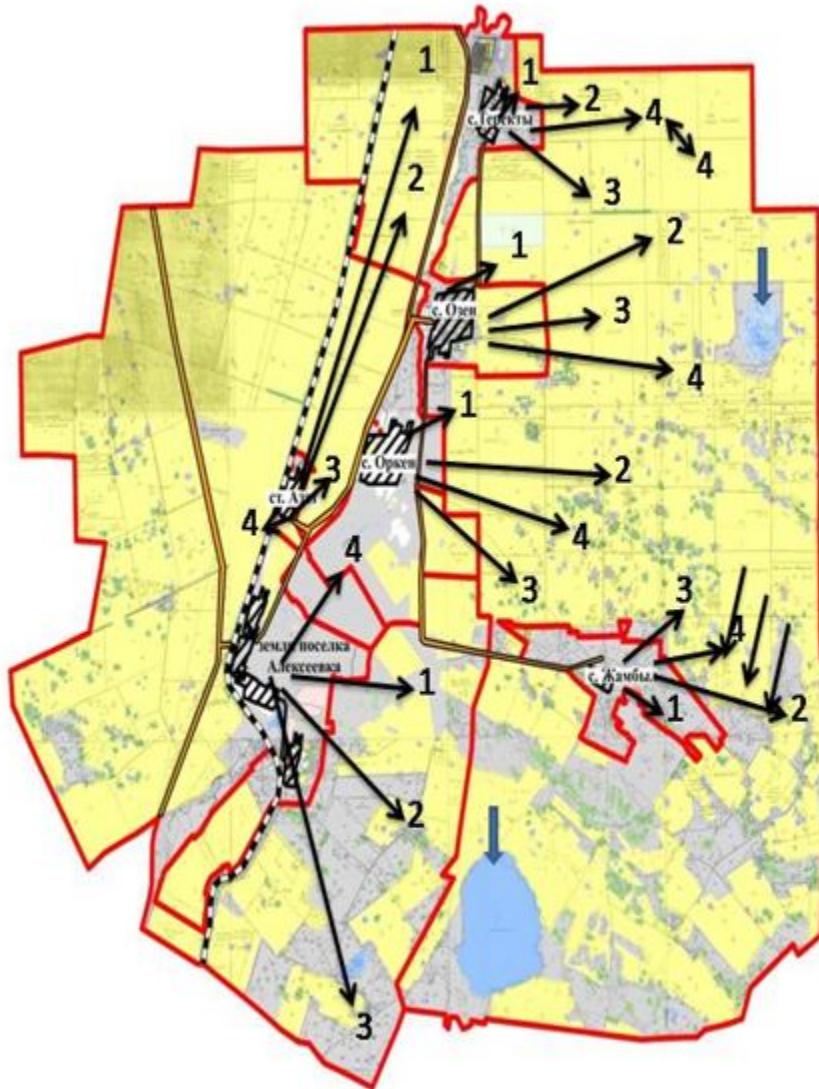
ІМҚМ - ірі мүйізді қара мал;

ҰҚМ - ұсақ қара мал.



Зеренді ауданында  
жайылымдарды басқару және  
оларды пайдалану жөніндегі  
жоспарына 15-қосымша

**Зеренді ауданы Күсеп ауылдық округі аумағында жайылымдардың жер категориялары, жер иелері және жер пайдаланушылар контекстінде орналасу схемасы (қартасы)**



**Зеренді ауданының Күсеп ауылдық округі аумағында жайылымдардың орналасу схемасына (қартасына) қоса берілген жер учаскелерінің меншік иелері мен жер пайдаланушыларының тізімі**

№ 1 кесте

--	--

№	Наименование землепользователей земельных участков
1	Сергеев Владимир Викторович
2	Ақтаев Батырбек Жантемірұлы
3	Бейсенбаев Қайырбек Әділханұлы
4	Каршалова Шарбан Жұмағұлқызы
5	Мустафин Сағымбай Ақтайұлы
6	Мусин Сайдалы Байморзаұлы
7	Хасенов Төлеген Шәріпұлы
8	Мурзагельдинов Омар Құрманғожаұлы
9	Такишев Мейрам Елемесұлы
10	Ақтас ЖШС
11	Нарол ЖШС
12	Дихан Плюс ЖШС
13	Грин Азия ЖШС
14	Альянс Агро Инвест ЖШС

**Жануарлар иелері мен жер пайдаланушылардың жер учаскелері мен малдары туралы ақпарат**

№ 2 кесте

№	Елді мекеннің жайылымдары	пайдаланушылар жайылым жері	Елді мекеннің мал саны	ж е р пайдаланушылар мал саны
1	4291,5 га	7233,5 га	ІММ – 980 бас ҰММ – 4068 бас Жылқы - 862 бас	ІММ – 797 бас ҰММ – 80 бас Жылқы - 312 бас

Кәдімгі қысқартулар:

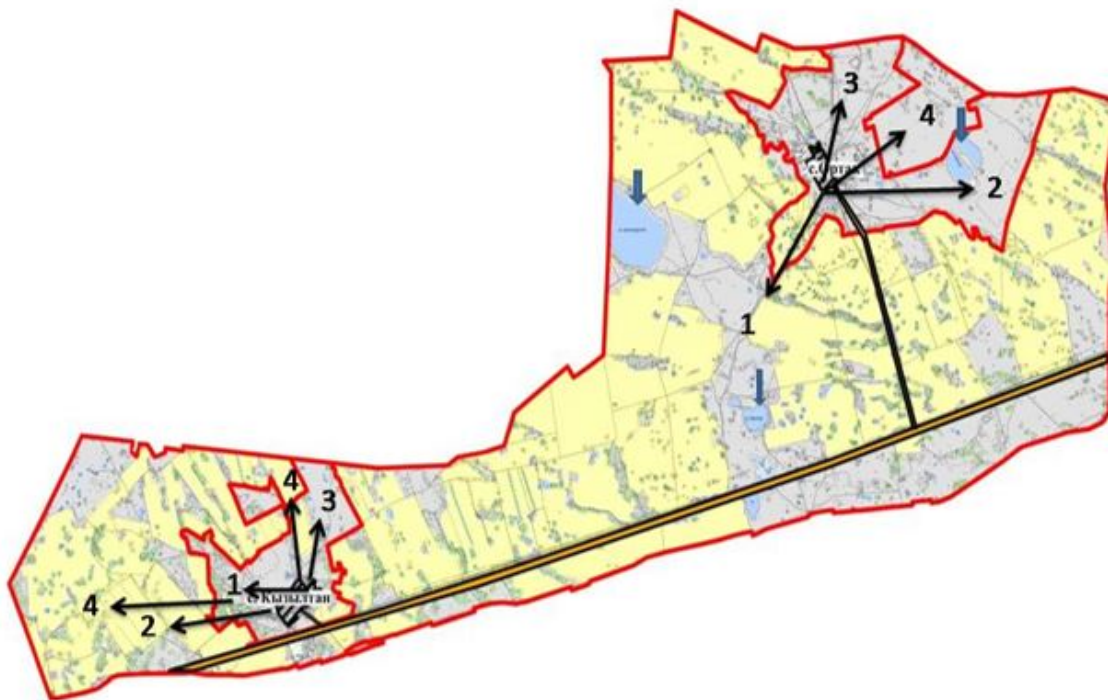
га – гектар;

ІМҚМ - ірі мүйізді қара мал;

ҰҚМ - ұсақ қара мал.

2023-2024 жылдарға арналған  
Зеренді ауданында  
жайылымдарды басқару және  
оларды пайдалану жөніндегі  
жоспарына 16-қосымша

**Зеренді ауданы Ортақ ауылдық округі аумағында жайылымдардың жер категориялары, жер иелері және жер пайдаланушылар контекстінде орналасу схемасы (картасы)**



**Зеренді ауданының Ортақ ауылдық округі аумағында жайылымдардың орналасу схемасына (картасына) қоса берілген жер учаскелерінің меншік иелері мен жер пайдаланушыларының тізімі**

№ 1 кесте

№	Жер учаскелерінің жер пайдаланушыларының атауы
1	Аккузов Ерлан Ерікұлы
2	Буканов Иркутан Ертайлақұлы
3	Ғабдулин Әлім Ибрагимұлы
4	Ғабдулла Біржан Ғалиұлы
5	Жагипаров Бакытжан Төкенұлы
6	Жақашев Мұрат Шаяхметұлы
7	Кадиров Бағыдат Ерданұлы
8	Каржанов Айбек Жеңісұлы
9	Мержвинский Геннадий Эдуардович
10	Оспанов Нұрлан Хамитұлы
11	Темірбаев Серікпай Қошпайұлы
12	Темірбаев Серікпай Қошпайұлы
13	Ташмағамбетова Зәуре Алтайқызы қосымша уч.
14	Усин Иранбек Мейрамұлы
15	Утеулин Қалымтай Кенжетайұлы
16	Арка Алуа ЖШС



17	Бурабай-2007 ЖШС
18	ЈАКСУ ЖШС
19	Флагман Агро ЖШС
20	Асыл 2020 ЖШС
21	Бөкен тау ЖШС

**Жануарлар иелері мен жер пайдаланушылардың жер учаскелері мен малдары туралы ақпарат**

**№ 2 кесте**

№	Елді мекеннің жайылымдары	пайдаланушылар жайылым жері	Елді мекеннің мал саны	ж е р пайдаланушылар мал саны
1	3191,7 га	6646.4 га	ІММ – 880 бас ҰММ – 1905 бас Жылқы - 981 бас	ІММ – 232 бас ҰММ – 119 бас Жылқы - 337бас

Кәдімгі қысқартулар:

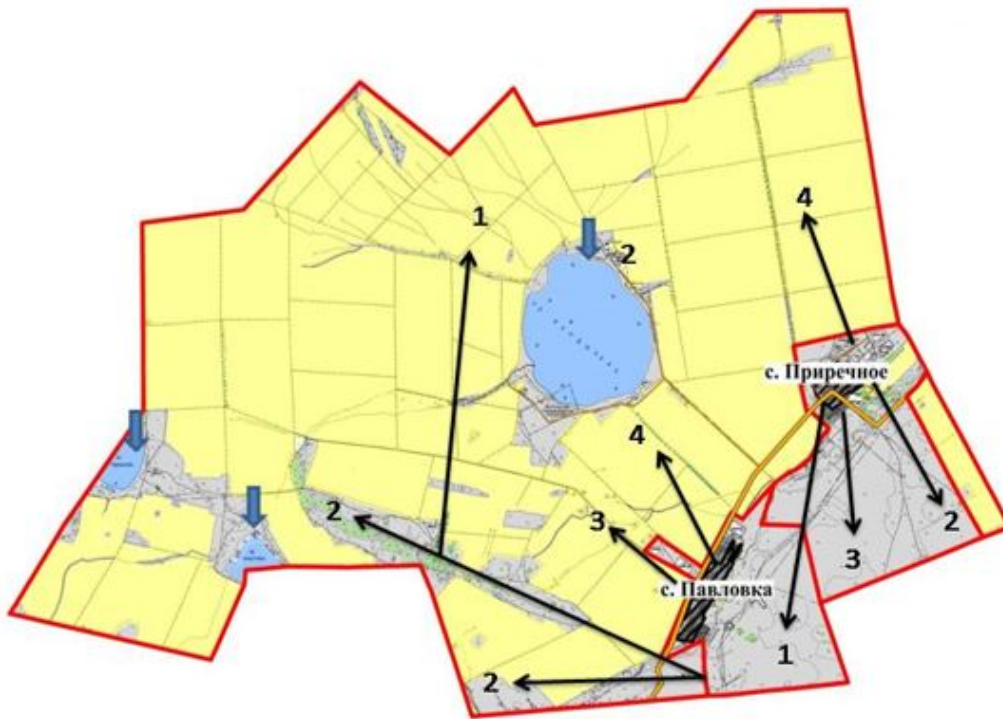
га – гектар;

ІММ – ірі мұизді мал;

ҰММ – ұсақ мұизді мал.

2023-2024 жылдарға арналған  
Зеренді ауданында  
жайылымдарды басқару және  
оларды пайдалану жөніндегі  
жоспарына 17-қосымша

**Зеренді ауданы Приречен ауылдық округі аумағында жайылымдардың жер категориялары, жер иелері және жер пайдаланушылар контекстінде орналасу схемасы (картасы)**



**Зеренді ауданының Приречен ауылдық округі аумағында жайылымдардың орналасу схемасына (қартасына) қоса берілген жер учаскелерінің меншік иелері мен жер пайдаланушыларының тізімі**

№ 1 кесте

№	Жер учаскелерінің жер пайдаланушыларының атауы
1	Айтқожин Өтеміс Құрманғалиұлы
2	Антоненко Олег Андреевич
3	Блоха Константин Михайлович
4	Гельманов Давлетбек Бекқожинұлы
5	Дүйсенов Қалымжан Неғметұлы
6	Ыбраева Анар Серғалиқызы
7	Қойшыбаев Өкеш
8	Сағындықов Ербол Оралбайұлы
9	Стригин Сергей Иванович
10	Фельбуш ФҰдор Валерьевич
11	Фланчев Сергей Сергеевич
12	Павловка ЖШС
13	"Приречное" ЖШС
14	Жаксылық Агро ЖШС

15	JAKSY ЖШС
16	Олжа 2021 ЖШС
17	Қумдыколь ЖШС

**Жануарлар иелері мен жер пайдаланушылардың жер учаскелері мен малдары туралы ақпарат**

**№ 2 кесте**

№	Елді мекеннің жайылымдары	пайдаланушылар жайылым жері	Елді мекеннің мал саны	ж е р пайдаланушылар мал саны
1	2066,2 га	5624,4 га	ІММ – 869 бас ҰММ – 953 бас Жылқы – 353 бас	ІММ – 617 бас ҰММ – 515бас Жылқы - 105 бас

Кәдімгі қысқартулар:

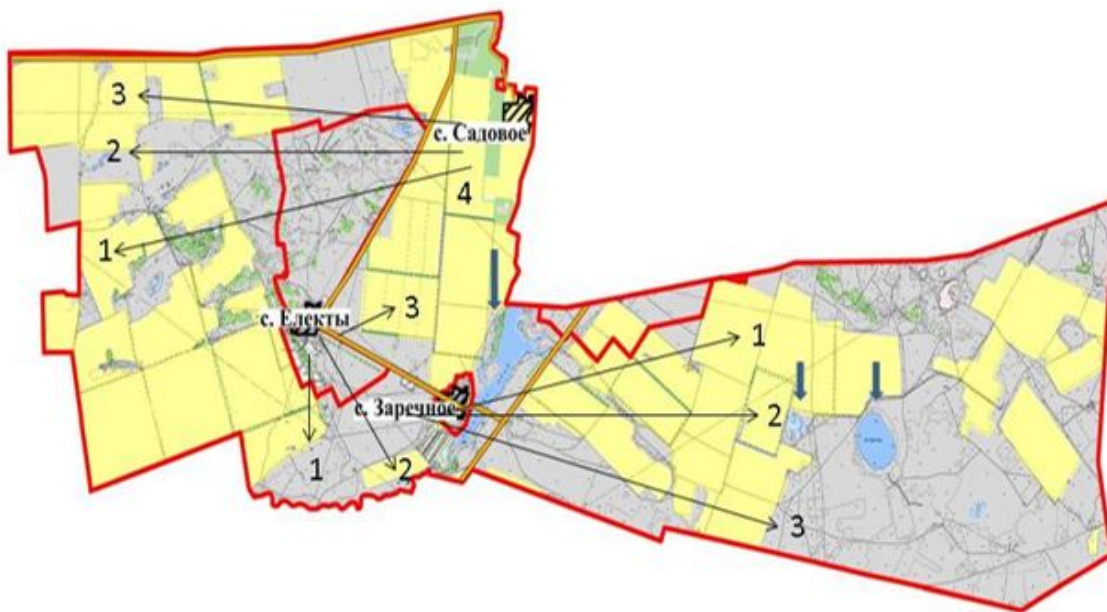
га – гектар;

ІМҚМ - ірі мүйізді қара мал;

ҰҚМ - ұсақ қара мал.

2023-2024 жылдарға арналған  
Зеренді ауданында  
жайылымдарды басқару және  
оларды пайдалану жөніндегі  
жоспарына 18-қосымша

**Зеренді ауданы Садовый ауылдық округі аумағында жайылымдардың жер категориялары, жер иелері және жер пайдаланушылар контекстінде орналасу схемасы (картасы)**



**Зеренді ауданының Садовый ауылдық округі аумағында жайылымдардың орналасу схемасына (қартасына) қоса берілген жер учаскелерінің меншік иелері мен жер пайдаланушыларының тізімі**

№ 1 кесте

№	Жер учаскелерінің жер пайдаланушыларының атауы
1	Тезекбаев Табылды Уахитұлы
2	Искендинов Қадыр Әхметұлы
3	Савик Полина Степановна
4	Ротэрмель Юрий Теодорович
5	Сайдалинов Бексейт Зайкенұлы
6	Аккайн+Ж ЖШС
7	Номад Агро-1 ЖШС
8	Агротрейд Кокше ЖШС
9	Гүлжазира ЖШС

**Жануарлар иелері мен жер пайдаланушылардың жер учаскелері мен малдары туралы ақпарат**

№ 2 кесте

№	Елді мекеннің жайылымдары	пайдаланушылар жайылым жері	Елді мекеннің мал саны	ж е р пайдаланушылар мал саны
			ИММ – 426 бас	ИММ – 425 бас

1	2692,2 га	5624,4 га	ҰММ – 2242 бас Жылқы – 288 бас	ҰММ – 1157 бас Жылқы - 237 бас
---	-----------	-----------	-----------------------------------	-----------------------------------

Кәдімгі қысқартулар:

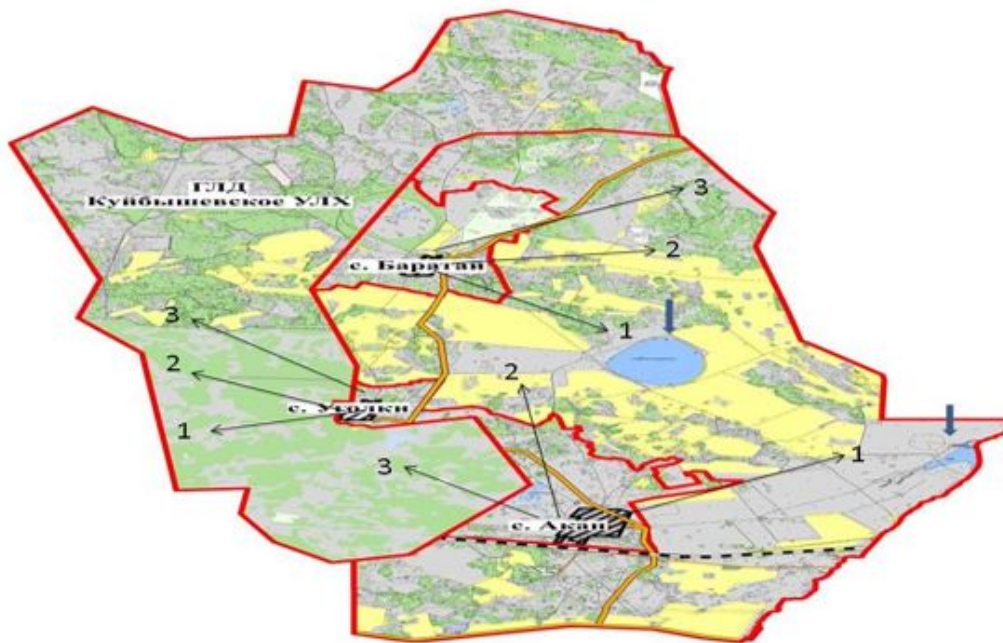
га – гектар

ІМҚМ - ірі мүйізді қара мал;

ҰҚМ - ұсақ қара мал.

2023-2024 жылдарға арналған  
Зеренді ауданында  
жайылымдарды басқару және  
оларды пайдалану жөніндегі  
жоспарына 19-қосымша

**Зеренді ауданы Сарыөзек ауылдық округі аумағында жайылымдардың жер категориялары, жер иелері және жер пайдаланушылар контекстінде орналасу схемасы (қартасы)**



**Зеренді ауданының Сарыөзек ауылдық округі аумағында жайылымдардың орналасу схемасына (қартасына) қоса берілген жер учаскелерінің меншік иелері мен жер пайдаланушыларының тізімі**

№ 1 кесте

№	Жер учаскелерінің жер пайдаланушыларының атауы
1	Абдильманов Мереке Жұмашұлы
2	Әбілқадіров Баян Тоқсанбайұлы

3	Айтбаев Болатбек Қашыкенұлы
4	Букенов Жанболат Бекқожинұлы
5	Едрисов Шыныбай Омыралиұлы
6	Есмағамбетов Ардақ Асылбекұлы
7	Ыбраев Тоқтар Қазбайұлы
8	Қазжанов Қалижан Төлегенұлы
9	Қызбеков Б.Н
10	Какенов Кенжебек Абжанұлы
11	Какенов Мұрат Манапұлы
12	Кокенов Танат Манапұлы
13	Мұхамбетжанов Талғат Қойбағарұлы
14	Мұхамбетов Бақытжан Сейітұлы
15	Нұрмұханова Дәметкен
16	Оразалин Әлібек Қаирбекұлы
17	Оразалин Жанарбек Әйтешұлы
18	Садвақасов Жұмаш Тақауұлы
19	Ташмағамбетов Асқарбек Қайратұлы
20	Ақтас су ЖШС
21	Мясной двор ЖШС
22	Көкше Орман ЖШС
23	Еленовка Агро 2004 ЖШС
24	Шунғыршы ЖШС

**Жануарлар иелері мен жер пайдаланушылардың жер учаскелері мен малдары туралы ақпарат**

№ 2 кесте

№	Елді мекеннің жайылымдары	пайдаланушылар жайылым жері	Елді мекеннің мал саны	ж е р пайдаланушылар мал саны
1	2549,4 га	5624,4 га	ІММ – 1484 бас ҰММ – 3067 бас Жылқы – 1015 бас	ІММ – 1136 бас ҰММ – 180 бас Жылқы - 487 бас

Кәдімгі қысқартулар:

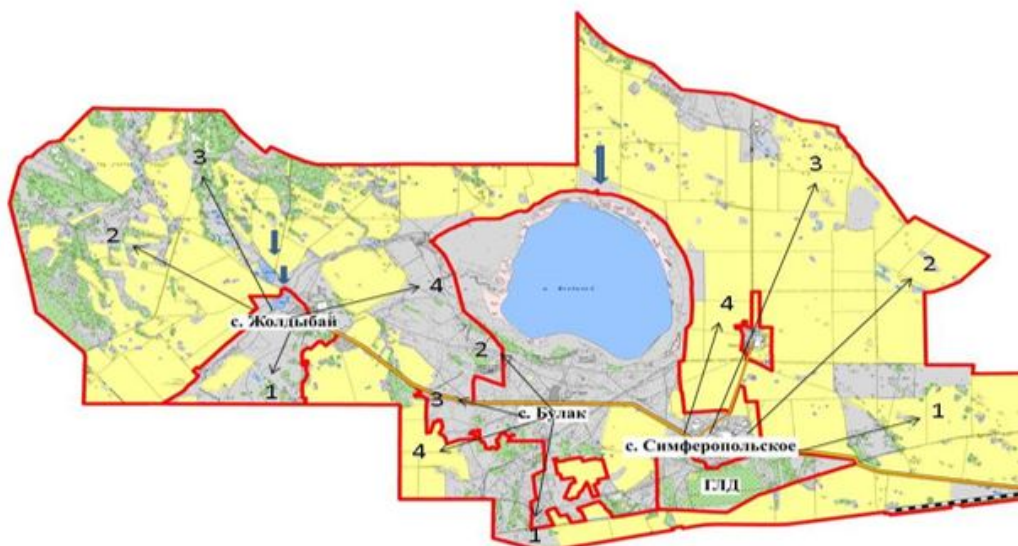
га – гектар;

ІМҚМ - ірі мүйізді қара мал;

ҰҚМ - ұсақ қара мал.

2023-2024 жылдарға арналған  
Зеренді ауданында  
жайылымдарды басқару және  
оларды пайдалану жөніндегі  
жоспарына 20-қосымша

Зеренді ауданы Симферополь ауылдық округі аумағында жайылымдардың жер категориялары, жер иелері және жер пайдаланушылар контекстінде орналасу схемасы ( картасы)



Зеренді ауданының Симферополь ауылдық округі аумағында жайылымдардың орналасу схемасына (картасына) қоса берілген жер учаскелерінің меншік иелері мен жер пайдаланушыларының тізімі

№ 1 кесте

№	Жер учаскелерінің жер пайдаланушыларының атауы
1	Әбуталіпов Берікжан Нұртайұлы
2	Бркенов Есімбек
3	Бркенов Нұрлан Есетұлы
4	Ескендіров Ерсайн Қалымұлы
5	Исин Кенесары Кенжебайұлы
6	Құлатаев Думан Шоматұлы
7	Қизатов Әбәй Мубарақұлы
8	Тілеубеков Аққыз
9	Жігер-А ЖШС
10	MILK PROJEK ЖШС
11	Жаркын 2020 ЖШС
12	Корпорация ORLEYLTD ЖШС
13	Тумалин В. ЖШС



## Жануарлар иелері мен жер пайдаланушылардың жер учаскелері мен малдары туралы ақпарат

№ 2 кесте

№	Елді мекеннің жайылымдары	пайдаланушылар жайылым жері	Елді мекеннің мал саны	ж е р пайдаланушылар мал саны
1	6003,7 га	5624,4 га	ИММ – 895 бас ҰММ – 2298 бас Жылқы – 632 бас	ИММ – 456 бас ҰММ – 286 бас Жылқы - 118 бас

Кәдімгі қысқартулар:

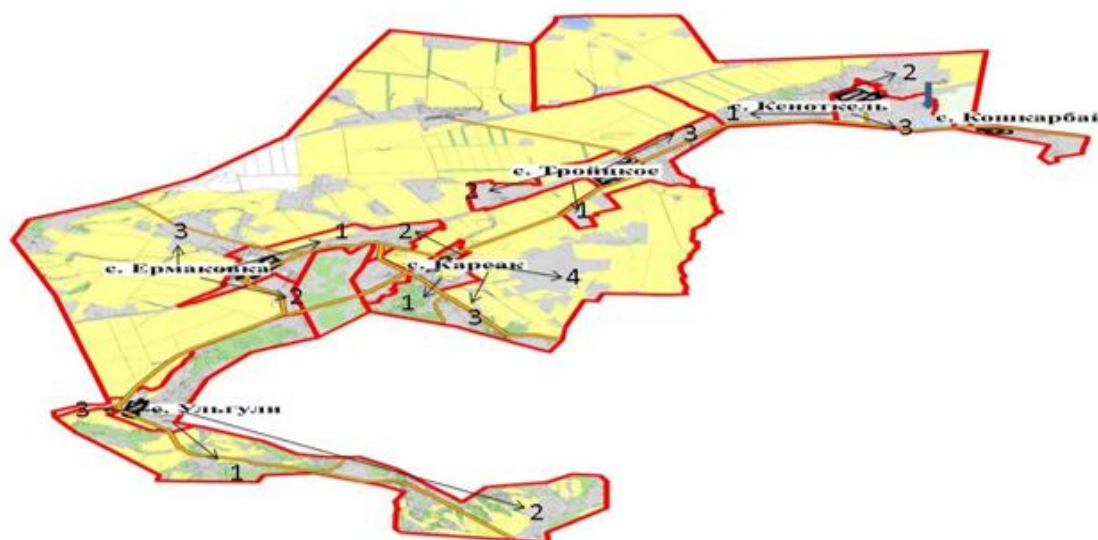
га – гектар;

ИМҚМ - ірі мүйізді қара мал;

ҰҚМ - ұсақ қара мал.

2023-2024 жылдарға арналған  
Зеренді ауданында  
жайылымдарды басқару және  
оларды пайдалану жөніндегі  
жоспарына 21-қосымша

**Зеренді ауданы Троицк ауылдық округі аумағында жайылымдардың жер категориялары, жер иелері және жер пайдаланушылар контекстінде орналасу схемасы (картасы)**





**Зеренді ауданының Троицк ауылдық округі аумағында жайылымдардың орналасу схемасына (картасына) қоса берілген жер учаскелерінің меншік иелері мен жер пайдаланушыларының тізімі**

**№ 1 кесте**

№	Жер учаскелерінің жер пайдаланушыларының атауы
1	Айтқожин Нұрпейіс Қажығалиұлы
2	Баймурзина Айнамкөз Тайсерікқызы
3	Боранбаев Василии Кабинович
4	Дүйсенов Досымбек Әубәкірұлы
5	Есенов Бауыржан Мағауұлы
6	Жаканов Қайдар
7	Жақыпова Тұрсын Манатқызы
8	Жахин Кенжебек Саменұлы
9	Жүсіпов Сайранбек Дулатұлы
10	Исламбеков Бауыржан Нұрмадиұлы
11	Қайыржанов Ауез Нығметұлы
12	Қайыров Рымпек Досымбекұлы
13	Курсарин Айдарбек Ануарұлы
14	Құрманбаев Самат Қойбағарұлы
15	Карабалин Султанғали
16	Қызыр Мұса
17	Марченко Иван Иванович
18	Мұқышев Сабыртай Наурызбайұлы
19	Мұхамеджанов Болат Қожыбайұлы
20	Нұрабаев Баймурат Қажмуратұлы
21	Рамазанова Ақмарал Фазылқызы
22	Ақтас ЖШС
23	СХП Айдын ЖШС
24	СХП Шағала ЖШС

**Жануарлар иелері мен жер пайдаланушылардың жер учаскелері мен малдары туралы ақпарат**

**№ 2 кесте**

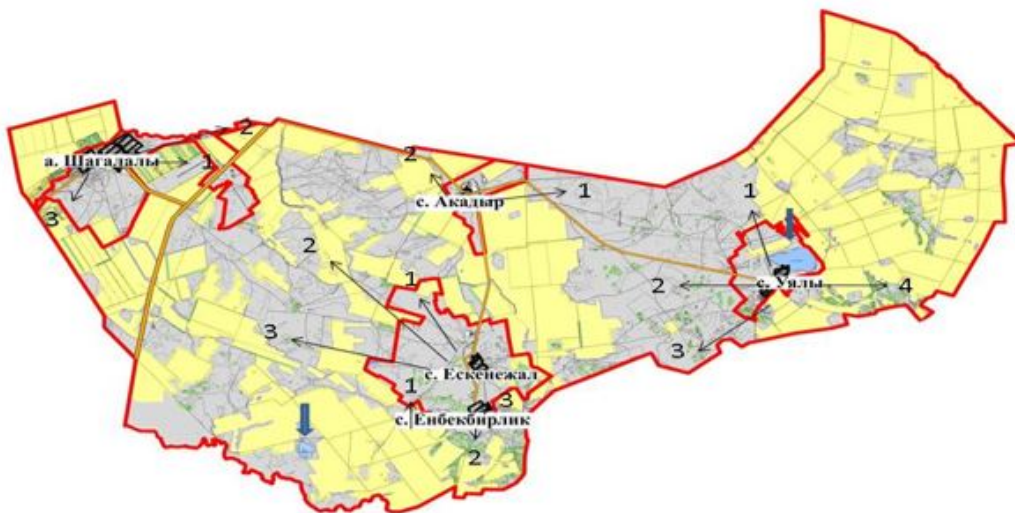
№	Елді мекеннің жайылымдары	пайдаланушылар жайылым жері	Елді мекеннің мал саны	ж е р пайдаланушылар мал саны
1	2540,4 га	5624,4 га	ІММ – 2120 бас ҰММ – 4658 бас Жылқы – 1242 бас	ІММ – 993 бас ҰММ – 384 бас Жылқы - 189 бас

**Кәдімгі қысқартулар:**

га – гектар;  
ІМҚМ - ірі мүйізді қара мал;  
ҰҚМ - ұсақ қара мал.

2023-2024 жылдарға арналған  
Зеренді ауданында  
жайылымдарды басқару және  
оларды пайдалану жөніндегі  
жоспарына 22-қосымша

**Зеренді ауданы Чаглинка ауылдық округі аумағында жайылымдардың жер категориялары, жер иелері және жер пайдаланушылар контекстінде орналасу схемасы (қартасы)**



**Зеренді ауданының Чаглинка ауылдық округі аумағында жайылымдардың орналасу схемасына (қартасына) қоса берілген жер учаскелерінің меншік иелері мен жер пайдаланушыларының тізімі**

№ 1 кесте

№	Жер учаскелерінің жер пайдаланушыларының атауы
1	Ақынова Кунсұлу Мауликызы
2	Бекишев Алмас Айтмуханбетұлы
3	Дүйсенов Бағдат Қожмухамматұлы
4	Жексенбаева Бибижан
5	Мағауов Еслямбек Жақсыкелдіұлы
6	Тасығожин Танат Кенесұлы
7	Хайвар Ұнбет
8	Көкшетау Астық Инвест ЛТД ЖШС
9	Смирновский Бекон ЖШС

## Жануарлар иелері мен жер пайдаланушылардың жер учаскелері мен малдары туралы ақпарат

№ 2 кесте

№	Елді мекеннің Жайылымдары	пайдаланушылар жайылым жері	Елді мекеннің мал саны	ж е р пайдаланушылар мал саны
1	5121,44 га	15372,1 га	ИММ – 2112 бас ҰММ – 5761 бас Жылқы – 625 бас	ИММ – 1004 бас ҰММ – 3479 бас Жылқы - 683 бас

Кәдімгі қысқартулар:

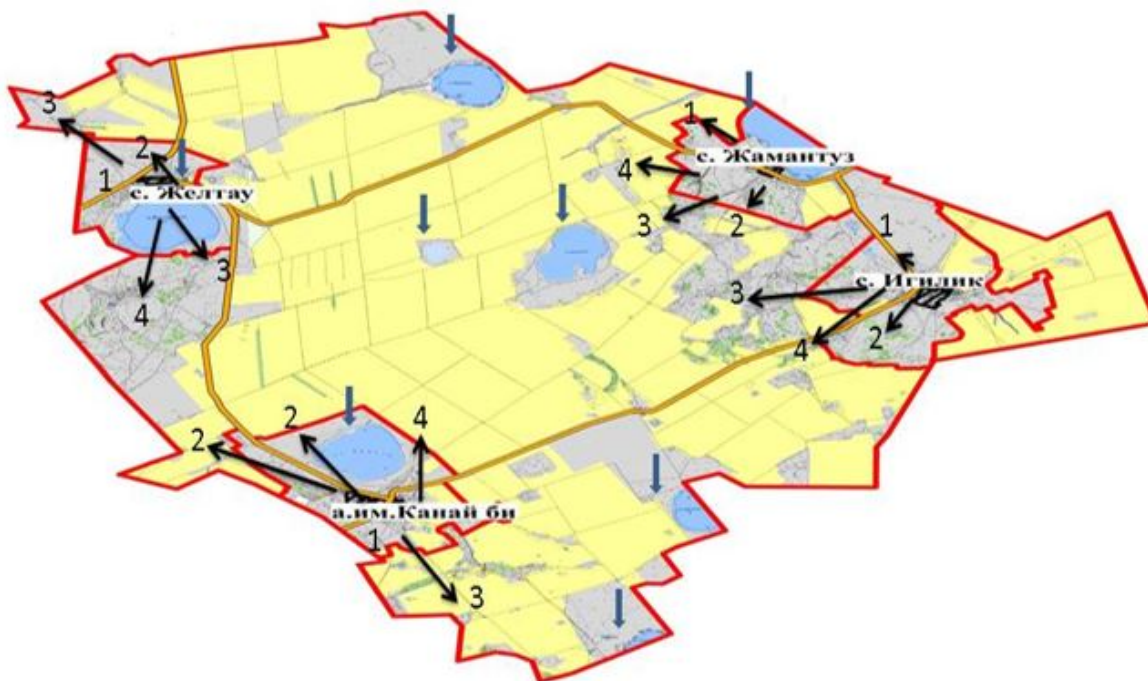
га – гектар;

ИММ – ірі мұзді мал;

ҰММ – ұсақ мұзді мал.

2023-2024 жылдарға арналған  
Зеренді ауданында  
жайылымдарды басқару және  
оларды пайдалану жөніндегі  
жоспарына 23-қосымша

## Зеренді ауданы Қанай би атындағы ауылдық округіндегі жайылымдық ауыспалы егістің қолайлы схемалары



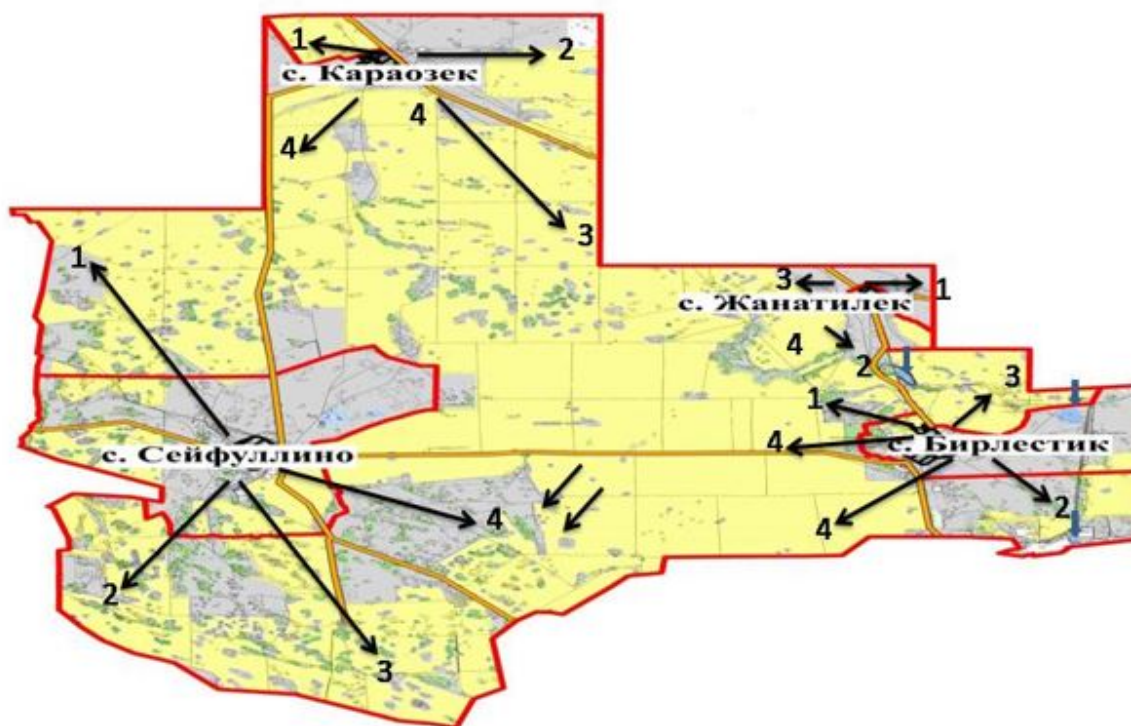
Шартты белгілер:

1, 2, 3, 4 – жылына қашаны пайдалану кезегі.

Жылдар	1 қаша	2 қаша	3 қаша	4 қаша
2023	көктемгі - жазғы мезгіл 1	жазғы мезгіл 2	күзгі мезгіл 3	демалатын қаша
2024	демалатын қаша	көктемгі - жазғы мезгіл 1	жазғы мезгіл 2	күзгі мезгіл 3

2023-2024 жылдарға арналған  
Зеренді ауданында  
жайылымдарды басқару және  
оларды пайдалану жөніндегі  
жоспарына 24-қосымша

**Зеренді ауданы Сәкен Сейфуллин атындағы ауылдық округіндегі жайылымдық ауыспалы егістің қолайлы схемалары**



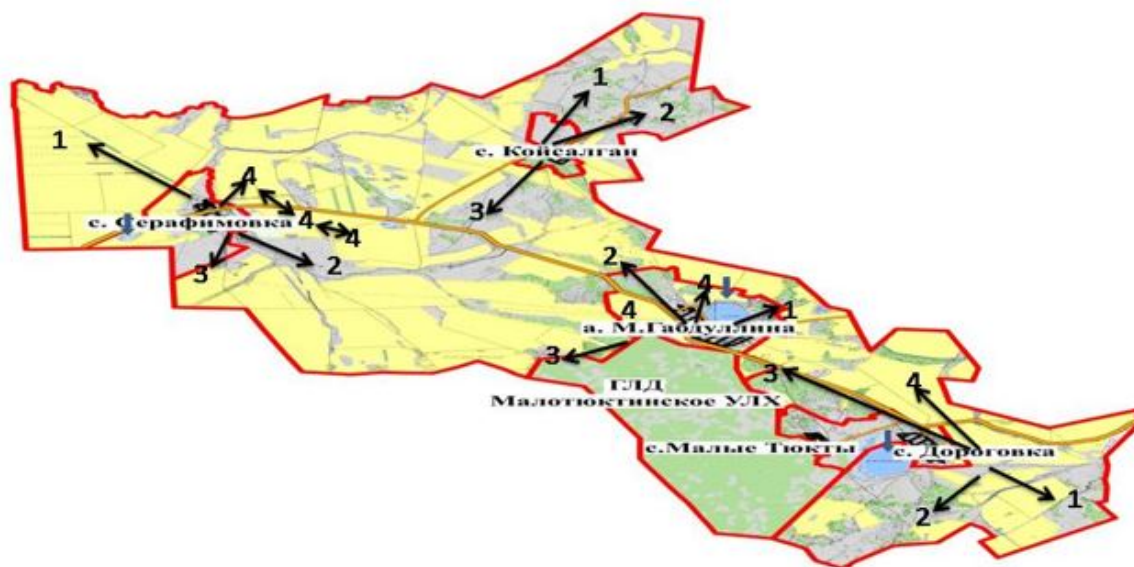
Шартты белгілер:

1, 2, 3, 4 – жылына қашаны пайдалану кезегі.

Жылдар	1 қаша	2 қаша	3 қаша	4 қаша
2023	көктемгі - жазғы мезгіл 1	жазғы мезгіл 2	күзгі мезгіл 3	демалатын қаша
2024	демалатын қаша	көктемгі - жазғы мезгіл 1	жазғы мезгіл 2	күзгі мезгіл 3

2023-2024 жылдарға арналған  
Зеренді ауданында  
жайылымдарды басқару және  
оларды пайдалану жөніндегі  
жоспарына 25-қосымша

**Зеренді ауданы Мәлік Ғабдуллин ауылдық округіндегі жайылымдық ауыспалы егістің қолайлы схемалары**



Шартты белгілер:

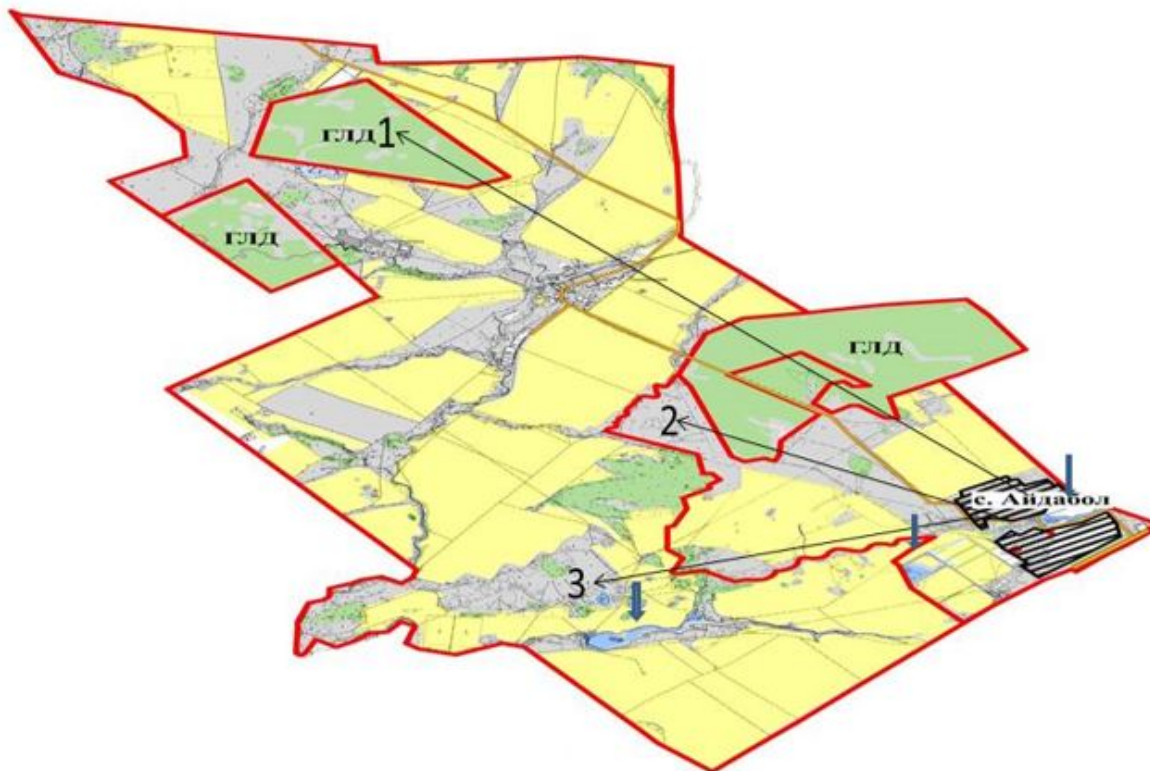
1, 2, 3, 4 – жылына қашаны пайдалану кезегі.

Жылдар	1 қаша	2 қаша	3қаша	4 қаша
2023	көктемгі - жазғы мезгіл 1	жазғы мезгіл 2	күзгі мезгіл 3	демалатын қаша
2024	демалатын қаша	көктемгі - жазғы мезгіл 1	жазғы мезгіл 2	күзгі мезгіл 3

2023-2024 жылдарға арналған  
Зеренді ауданында  
жайылымдарды басқару және  
оларды пайдалану жөніндегі  
жоспарына 26-қосымша

**Зеренді ауданы Айдабол ауылы округіндегі жайылымдық ауыспалы егістің қолайлы схемалары**





Шартты белгілер:

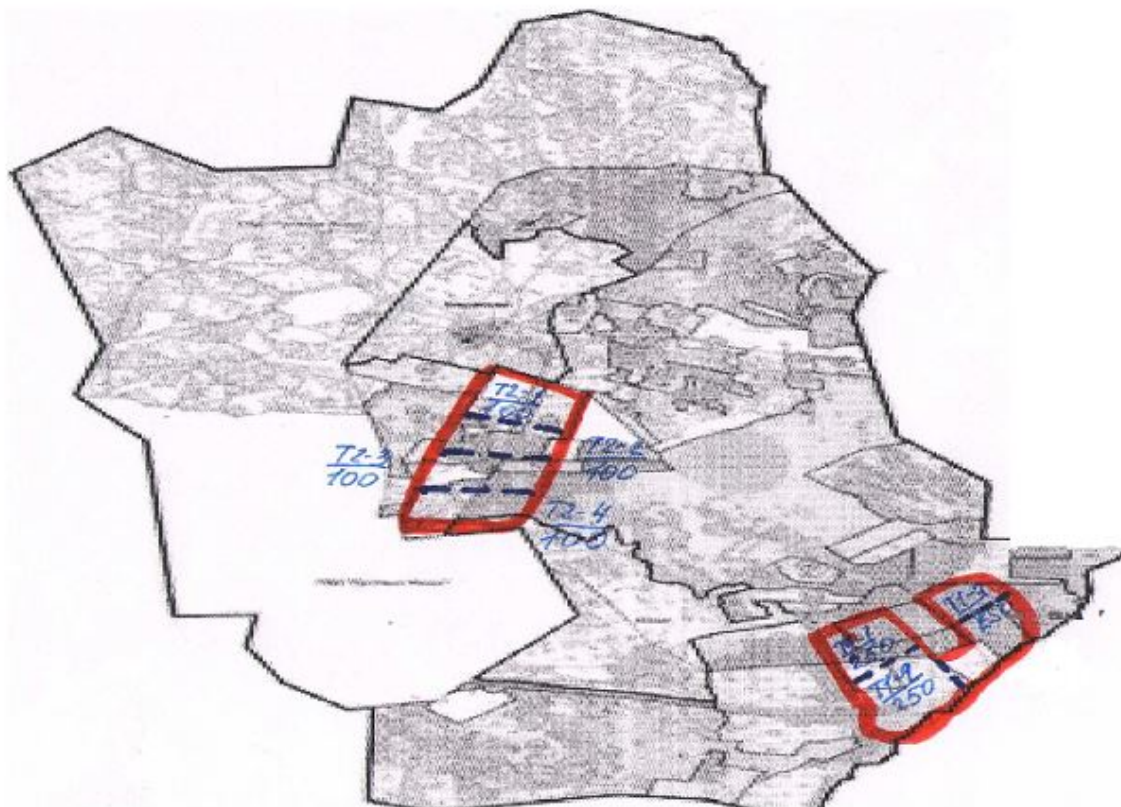
1, 2, 3, 4 – жылына қашаны пайдалану кезегі.

Жылдар	1 қаша	2 қаша	3қаша	4 қаша
2023	көктемгі - жазғы мезгіл 1	жазғы мезгіл 2	күзгі мезгіл 3	демалатын қаша
2024	демалатын қаша	көктемгі - жазғы мезгіл 1	жазғы мезгіл 2	күзгі мезгіл 3

2023-2024 жылдарға арналған  
Зеренді ауданында  
жайылымдарды басқару және  
оларды пайдалану жөніндегі  
жоспарына 27-қосымша

**Зеренді ауданы Алексеевка кенті жайылымдық ауыспалы егістің қолайлы схемалары**

Схема поселка Алексеевка Зерендинского района



Шартты белгілер:

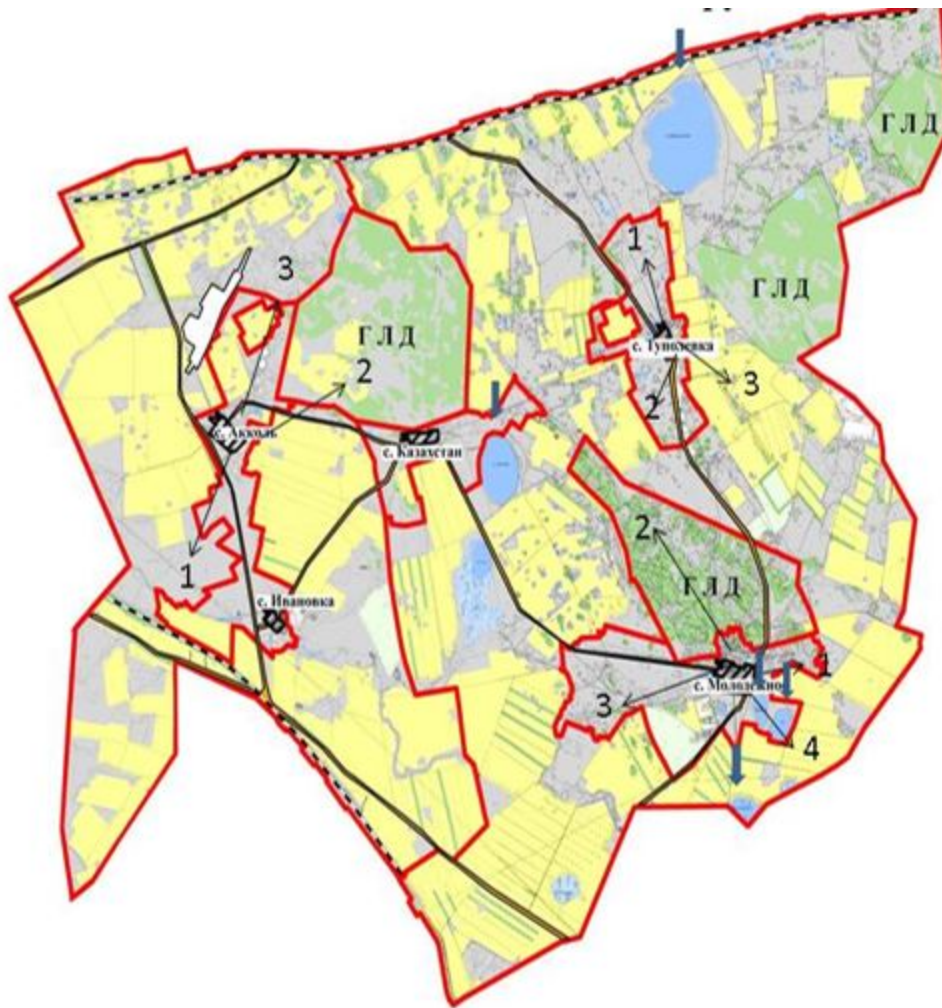
1, 2, 3, 4 – жылына қашаны пайдалану кезегі.

Жылдар	1 қаша	2 қаша	3қаша	4 қаша
2023	көктемгі - жазғы мезгіл 1	жазғы мезгіл 2	күзгі мезгіл 3	демалатын қаша
2024	демалатын қаша	көктемгі - жазғы мезгіл 1	жазғы мезгіл 2	күзгі мезгіл 3

2023-2024 жылдарға арналған  
Зеренді ауданында  
жайылымдарды басқару және  
оларды пайдалану жөніндегі  
жоспарына 28-қосымша

**Зеренді ауданы Ақкол ауылдық округіндегі жайылымдық ауыспалы егістің қолайлы схемалары**





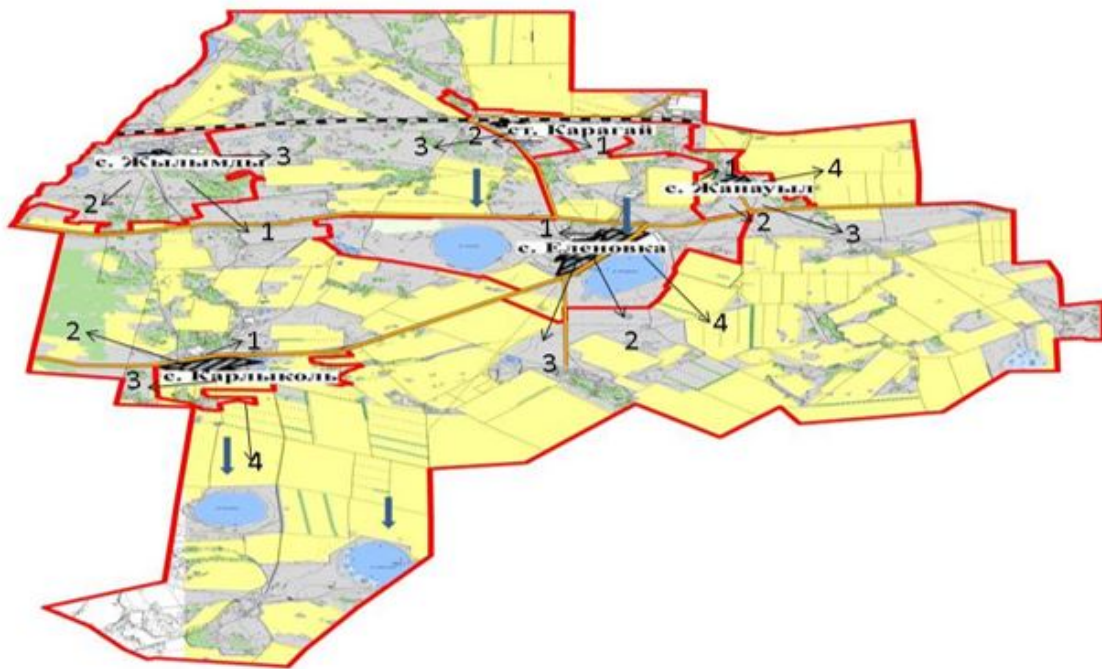
Шартты белгілер:

1, 2, 3, 4 – жылына қашаны пайдалану кезегі.

Жылдар	1 қаша	2 қаша	3қаша	4 қаша
2023	көктемгі - жазғы мезгіл 1	жазғы мезгіл 2	күзгі мезгіл 3	демалатын қаша
2024	демалатын қаша	көктемгі - жазғы мезгіл 1	жазғы мезгіл 2	күзгі мезгіл 3

2023-2024 жылдарға арналған  
Зеренді ауданында  
жайылымдарды басқару және  
оларды пайдалану жөніндегі  
жоспарына 29-қосымша

**Зеренді ауданы Бұлақ ауылдық округіндегі жайылымдық ауыспалы егістің қолайлы схемалары**



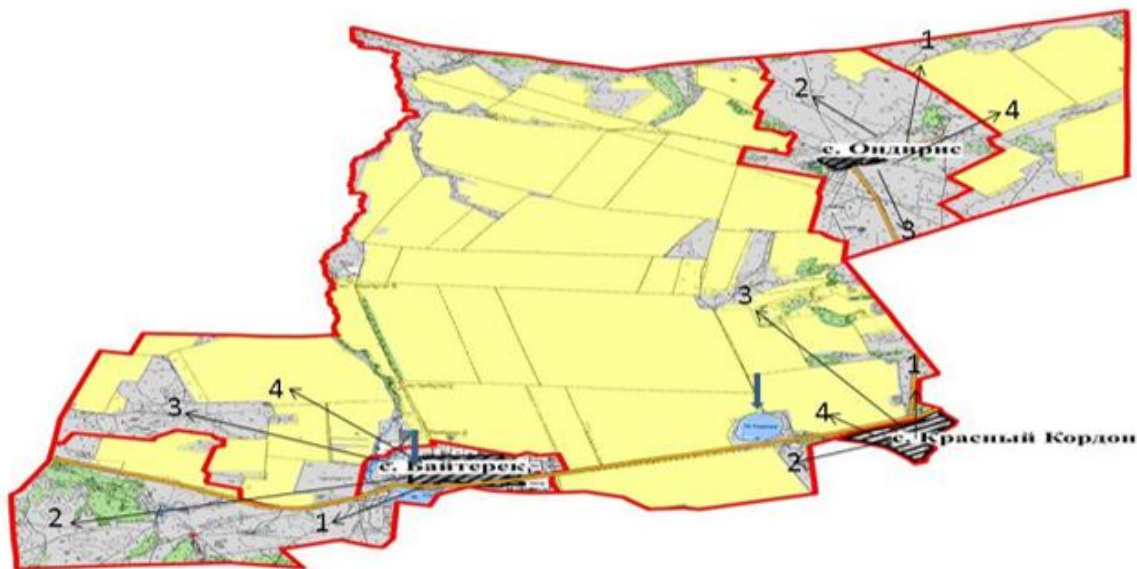
Шартты белгілер:

1, 2, 3, 4 – жылына қашаны пайдалану кезегі.

Жылдар	1 қаша	2 қаша	3қаша	4 қаша
2023	көктемгі - жазғы мезгіл 1	жазғы мезгіл 2	күзгі мезгіл 3	демалатын қаша
2024	демалатын қаша	көктемгі - жазғы мезгіл 1	жазғы мезгіл 2	күзгі мезгіл 3

2023-2024 жылдарға арналған  
Зеренді ауданында  
жайылымдарды басқару және  
оларды пайдалану жөніндегі  
жоспарына 30-қосымша

**Зеренді ауданы Бәйтерек ауылдық округіндегі жайылымдық ауыспалы егістің қолайлы схемалары**



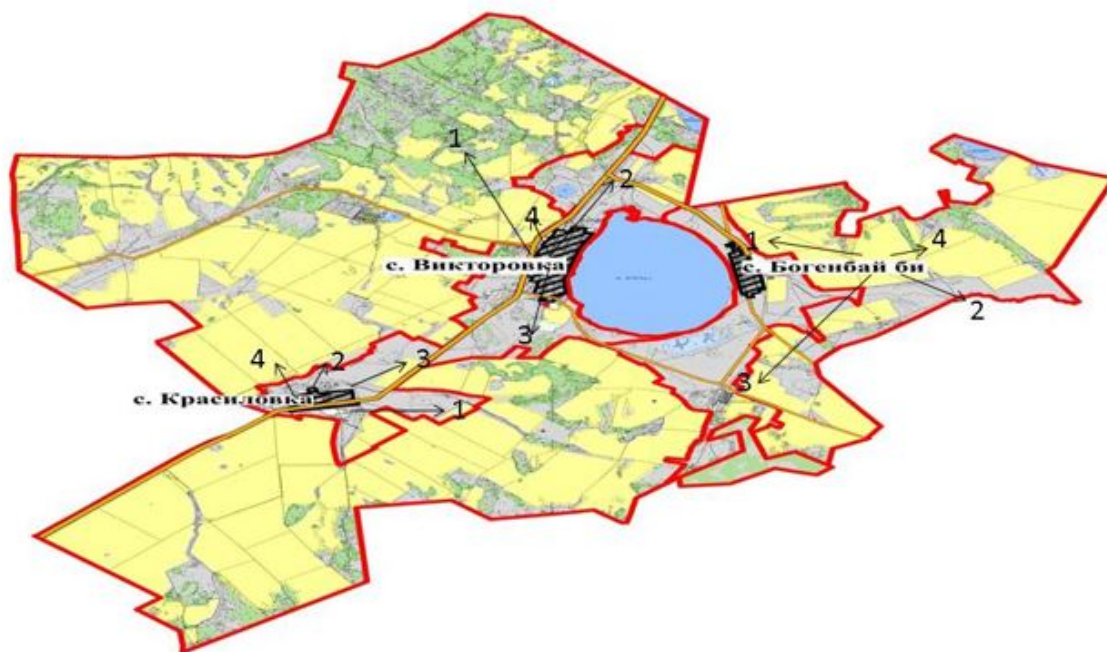
Шартты белгілер:

1, 2, 3, 4 – жылына қашаны пайдалану кезегі.

Жылдар	1 қаша	2 қаша	3 қаша	4 қаша
2023	көктемгі - жазғы мезгіл 1	жазғы мезгіл 2	күзгі мезгіл 3	демалатын қаша
2024	демалатын қаша	көктемгі - жазғы мезгіл 1	жазғы мезгіл 2	күзгі мезгіл 3

2023-2024 жылдарға арналған  
Зеренді ауданында  
жайылымдарды басқару және  
оларды пайдалану жөніндегі  
жоспарына 31-қосымша

**Зеренді ауданы Викторовка ауылдық округіндегі жайылымдық ауыспалы егістің қолайлы схемалары**



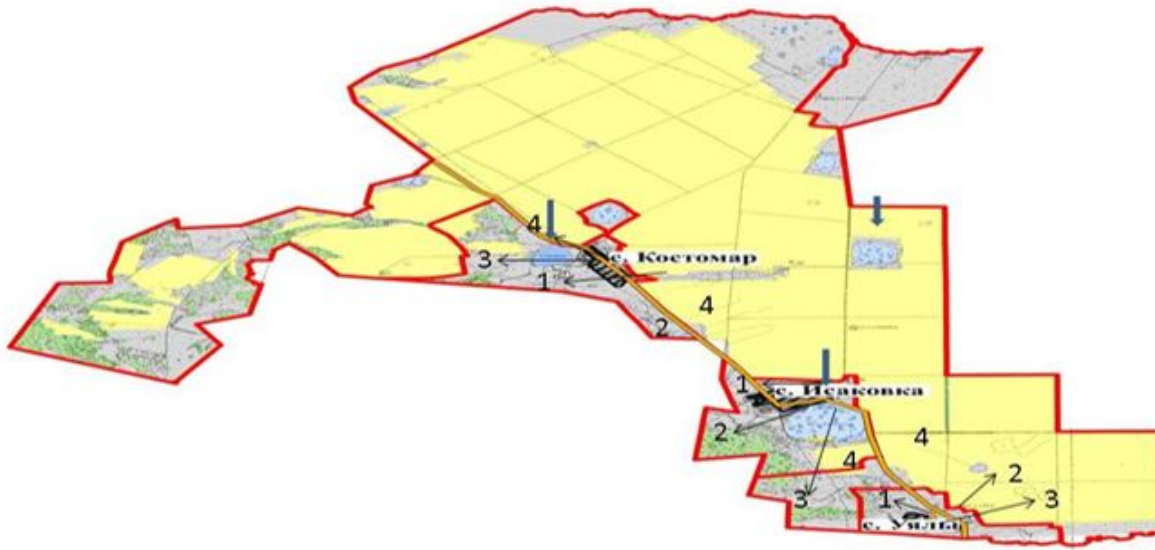
Шартты белгілер:

1, 2, 3, 4 – жылына қашаны пайдалану кезегі.

Жылдар	1 қаша	2 қаша	3қаша	4 қаша
2023	көктемгі - жазғы мезгіл 1	жазғы мезгіл 2	күзгі мезгіл 3	демалатын қаша
2024	демалатын қаша	көктемгі - жазғы мезгіл 1	жазғы мезгіл 2	күзгі мезгіл 3

2023-2024 жылдарға арналған  
Зеренді ауданында  
жайылымдарды басқару және  
оларды пайдалану жөніндегі  
жоспарына 32-қосымша

**Зеренді ауданы Исаковка ауылдық округіндегі жайылымдық ауыспалы егістің қолайлы схемалары**



Шартты белгілер:

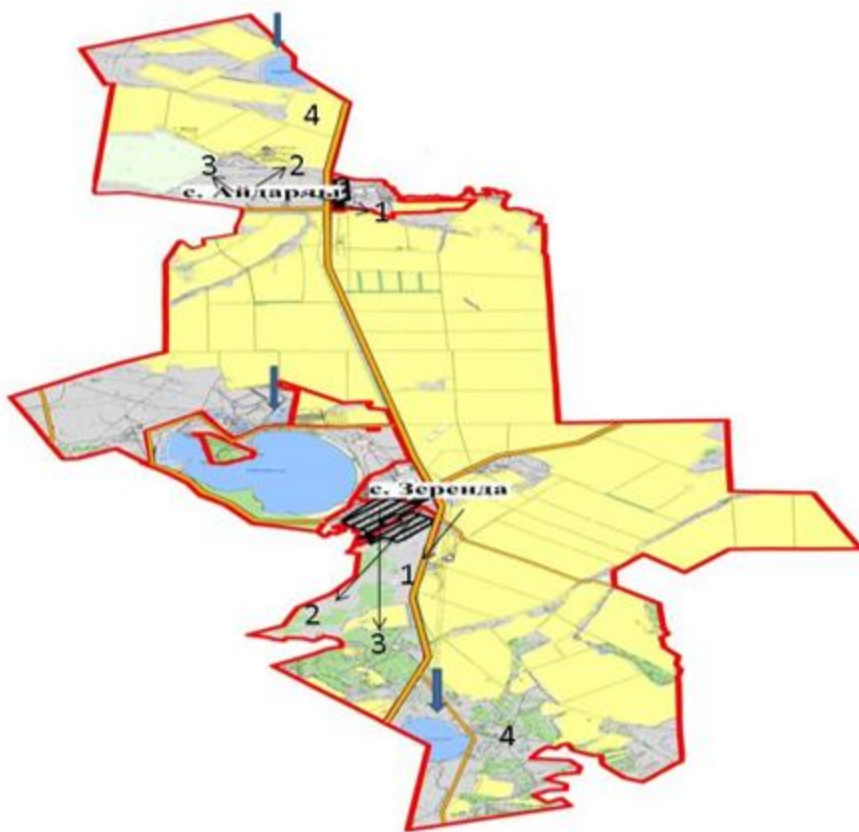
1, 2, 3, 4 – жылына қашаны пайдалану кезегі.

Жылдар	1 қаша	2 қаша	3қаша	4 қаша
2023	көктемгі - жазғы мезгіл 1	жазғы мезгіл 2	күзгі мезгіл 3	демалатын қаша
2024	демалатын қаша	көктемгі - жазғы мезгіл 1	жазғы мезгіл 2	күзгі мезгіл 3

2023-2024 жылдарға арналған  
Зеренді ауданында  
жайылымдарды басқару және  
оларды пайдалану жөніндегі  
жоспарына 33-қосымша

**Зеренді ауданы Зеренді ауылдық округіндегі жайылымдық ауыспалы егістің қолайлы схемалары**





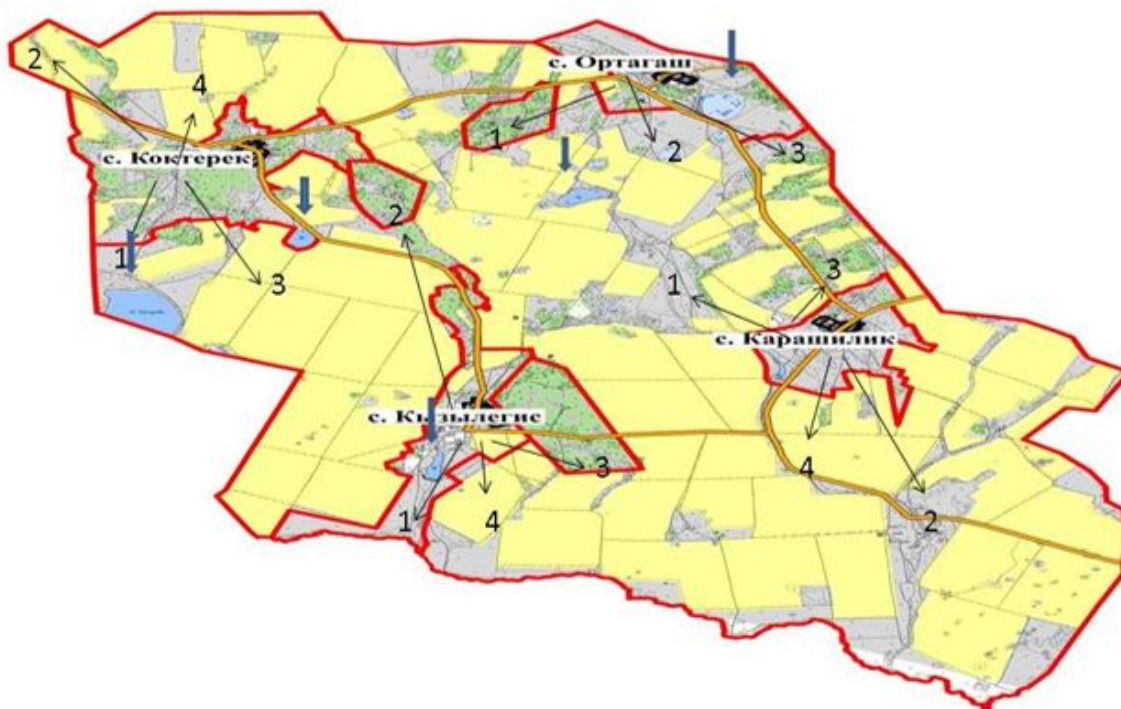
Шартты белгілер:

1, 2, 3, 4 – жылына қашаны пайдалану кезегі.

Жылдар	1 қаша	2 қаша	3қаша	4 қаша
2023	көктемгі - жазғы мезгіл 1	жазғы мезгіл 2	күзгі мезгіл 3	демалатын қаша
2024	демалатын қаша	көктемгі - жазғы мезгіл 1	жазғы мезгіл 2	күзгі мезгіл 3

2023-2024 жылдарға арналған  
Зеренді ауданында  
жайылымдарды басқару және  
оларды пайдалану жөніндегі  
жоспарына 34-қосымша

**Зеренді ауданы Қызылегіс ауылдық округіндегі жайылымдық ауыспалы егістің қолайлы схемалары**



Шартты белгілер:

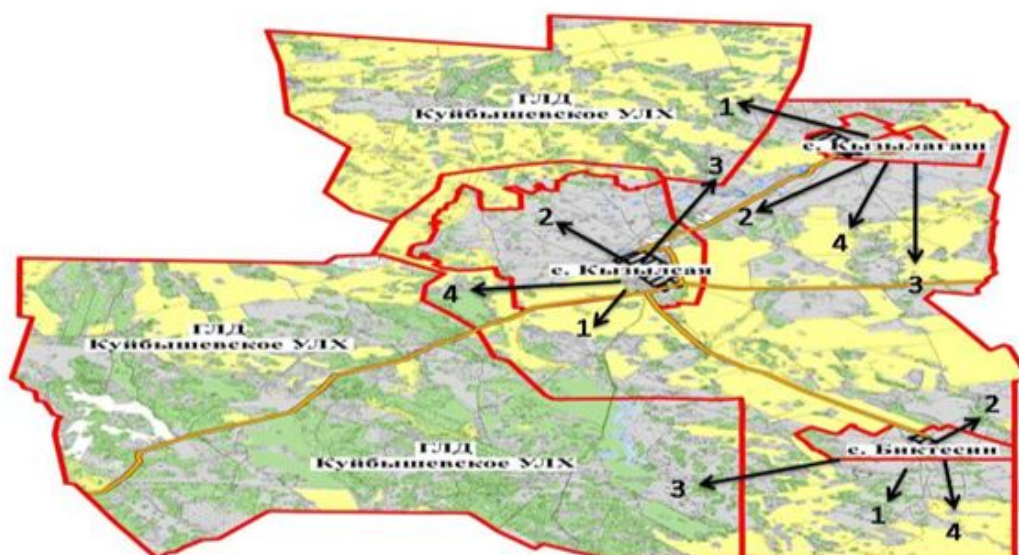
1, 2, 3, 4 – жылына қашаны пайдалану кезегі.

Жылдар	1 қаша	2 қаша	3қаша	4 қаша
2023	көктемгі - жазғы мезгіл 1	жазғы мезгіл 2	күзгі мезгіл 3	демалатын қаша
2024	демалатын қаша	көктемгі - жазғы мезгіл 1	жазғы мезгіл 2	күзгі мезгіл 3

2023-2024 жылдарға арналған  
Зеренді ауданында  
жайылымдарды басқару және  
оларды пайдалану жөніндегі  
жоспарына 35-қосымша

**Зеренді ауданы Қызылсая ауылдық округіндегі жайылымдық ауыспалы егістің қолайлы схемалары**





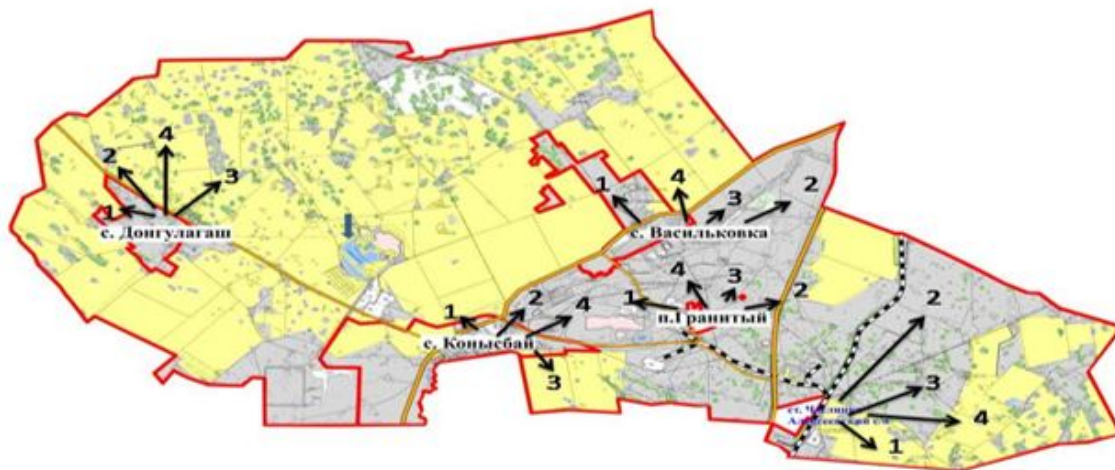
Шартты белгілер:

1, 2, 3, 4 – жылына қашаны пайдалану кезегі.

Жылдар	1 қаша	2 қаша	3қаша	4 қаша
2023	көктемгі - жазғы мезгіл 1	жазғы мезгіл 2	күзгі мезгіл 3	демалатын қаша
2024	демалатын қаша	көктемгі - жазғы мезгіл 1	жазғы мезгіл 2	күзгі мезгіл 3

2023-2024 жылдарға арналған  
Зеренді ауданында  
жайылымдарды басқару және  
оларды пайдалану жөніндегі  
жоспарына 3б-қосымша

**Зеренді ауданы Қонысбай ауылдық округіндегі жайылымдық ауыспалы егістің қолайлы схемалары**



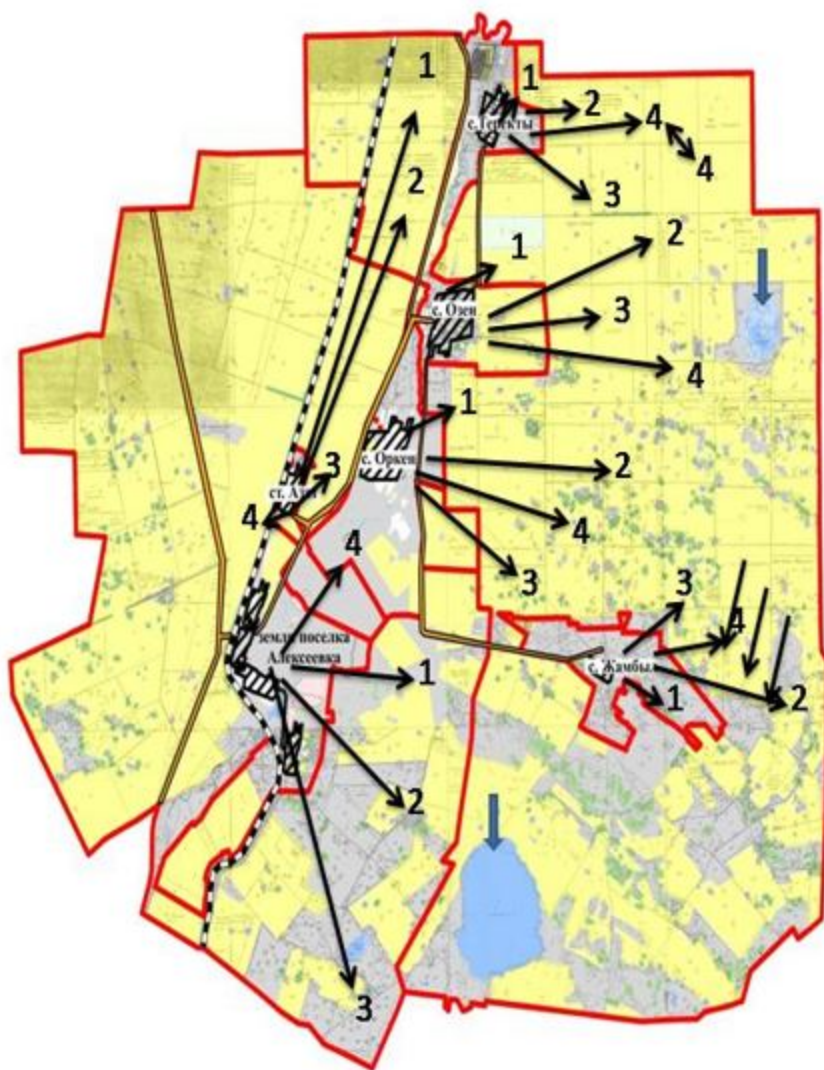
Шартты белгілер:

1, 2, 3, 4 – жылына қашаны пайдалану кезегі.

Жылдар	1 қаша	2 қаша	3қаша	4 қаша
2023	көктемгі - жазғы мезгіл 1	жазғы мезгіл 2	күзгі мезгіл 3	демалатын қаша
2024	демалатын қаша	көктемгі - жазғы мезгіл 1	жазғы мезгіл 2	күзгі мезгіл 3

2023-2024 жылдарға арналған  
Зеренді ауданында  
жайылымдарды басқару және  
оларды пайдалану жөніндегі  
жоспарына 37-қосымша

**Зеренді ауданы Күсеп ауылдық округіндегі жайылымдық ауыспалы егістің қолайлы схемалары**



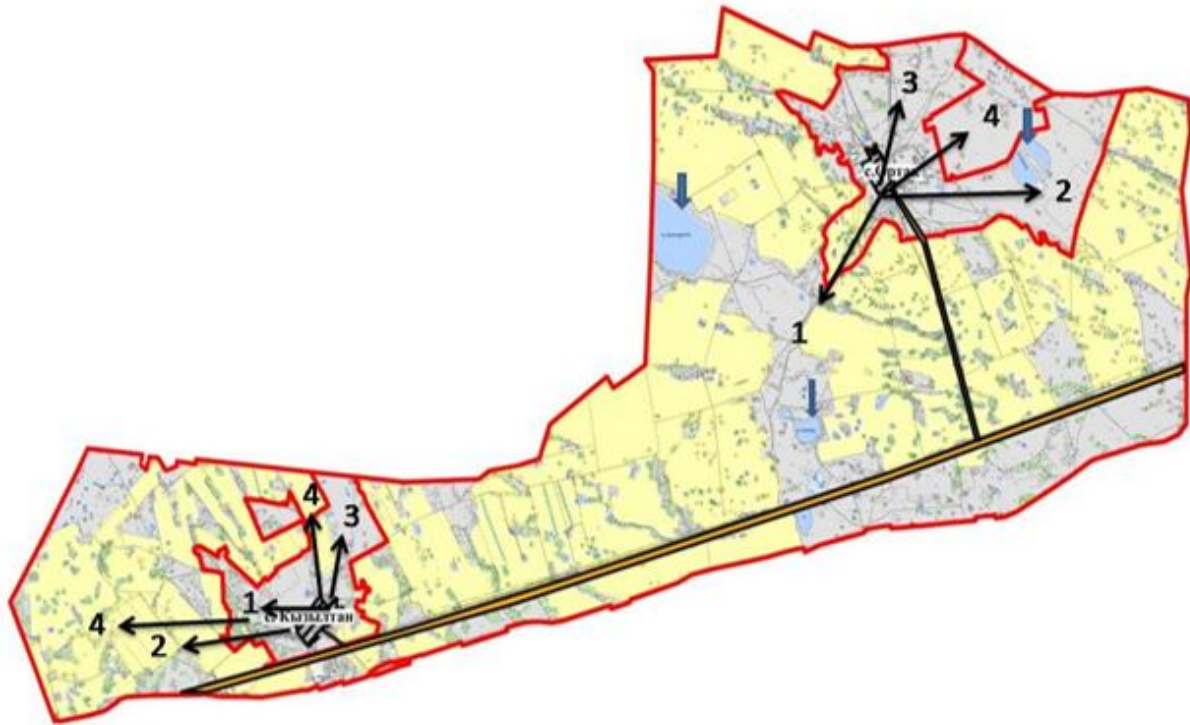
Шартты белгілер:

1, 2, 3, 4 – жылына қашаны пайдалану кезегі.

Жылдар	1 қаша	2 қаша	3қаша	4 қаша
2023	көктемгі - жазғы мезгіл 1	жазғы мезгіл 2	күзгі мезгіл 3	демалатын қаша
2024	демалатын қаша	көктемгі - жазғы мезгіл 1	жазғы мезгіл 2	күзгі мезгіл 3

2023-2024 жылдарға арналған  
Зеренді ауданында  
жайылымдарды басқару және  
оларды пайдалану жөніндегі  
жоспарына 38-қосымша

**Зеренді ауданы Ортақ ауылдық округіндегі жайылымдық ауыспалы егістің қолайлы схемалары**



Шартты белгілер:

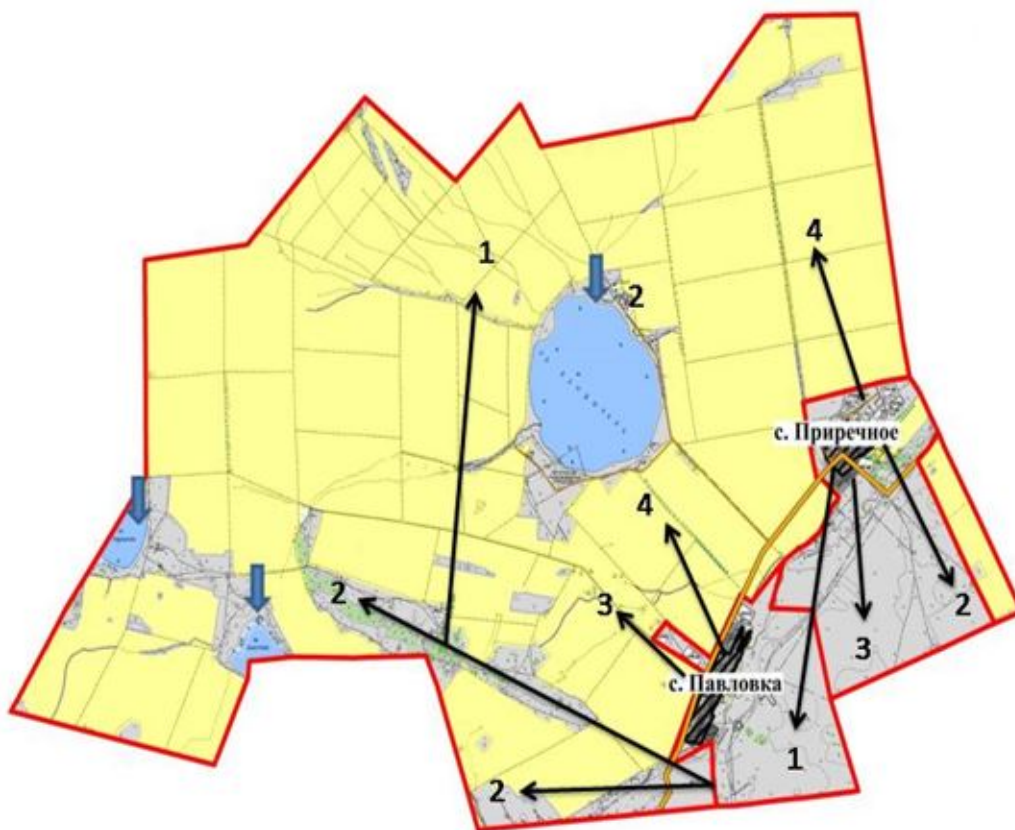
1, 2, 3, 4 – жылына қашаны пайдалану кезегі.

Жылдар	1 қаша	2 қаша	3 қаша	4 қаша
2023	көктемгі - жазғы мезгіл 1	жазғы мезгіл 2	күзгі мезгіл 3	демалатын қаша
2024	демалатын қаша	көктемгі - жазғы мезгіл 1	жазғы мезгіл 2	күзгі мезгіл 3

2023-2024 жылдарға арналған  
Зеренді ауданында  
жайылымдарды басқару және  
оларды пайдалану жөніндегі  
жоспарына 39-қосымша

**Зеренді ауданы Приречен ауылдық округіндегі жайылымдық ауыспалы егістің қолайлы схемалары**





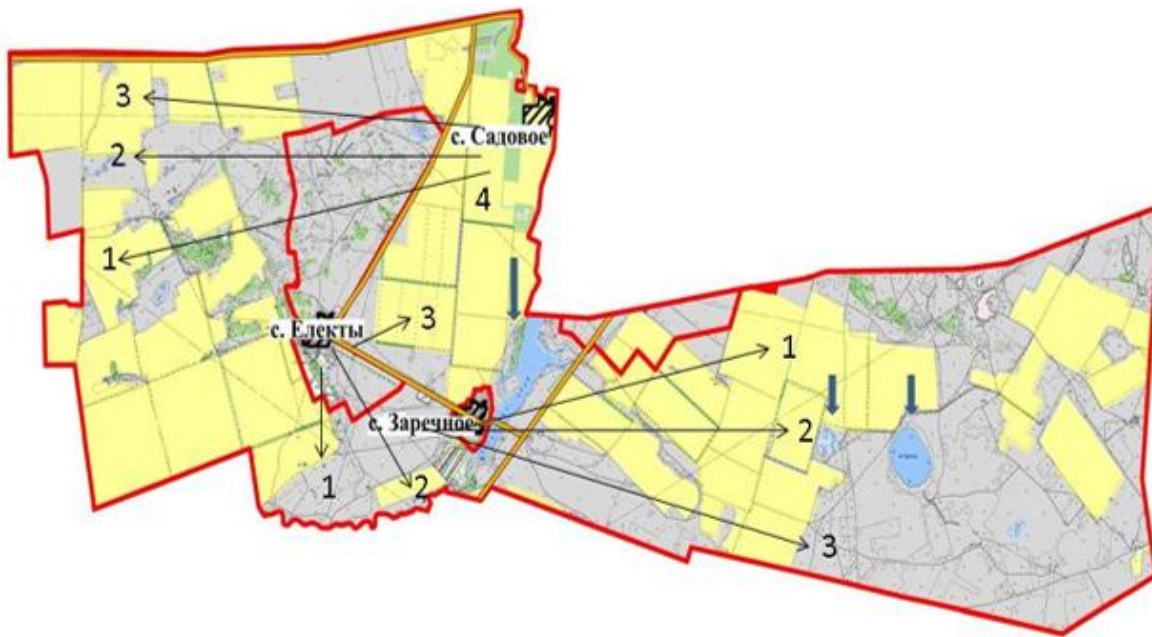
Шартты белгілер:

1, 2, 3, 4 – жылына қашаны пайдалану кезегі.

Жылдар	1 қаша	2 қаша	3қаша	4 қаша
2023	көктемгі - жазғы мезгіл 1	жазғы мезгіл 2	күзгі мезгіл 3	демалатын қаша
2024	демалатын қаша	көктемгі - жазғы мезгіл 1	жазғы мезгіл 2	күзгі мезгіл 3

2023-2024 жылдарға арналған  
Зеренді ауданында  
жайылымдарды басқару және  
оларды пайдалану жөніндегі  
жоспарына 40-қосымша

**Зеренді ауданы Садовый ауылдық округіндегі жайылымдық ауыспалы егістің қолайлы схемалары**



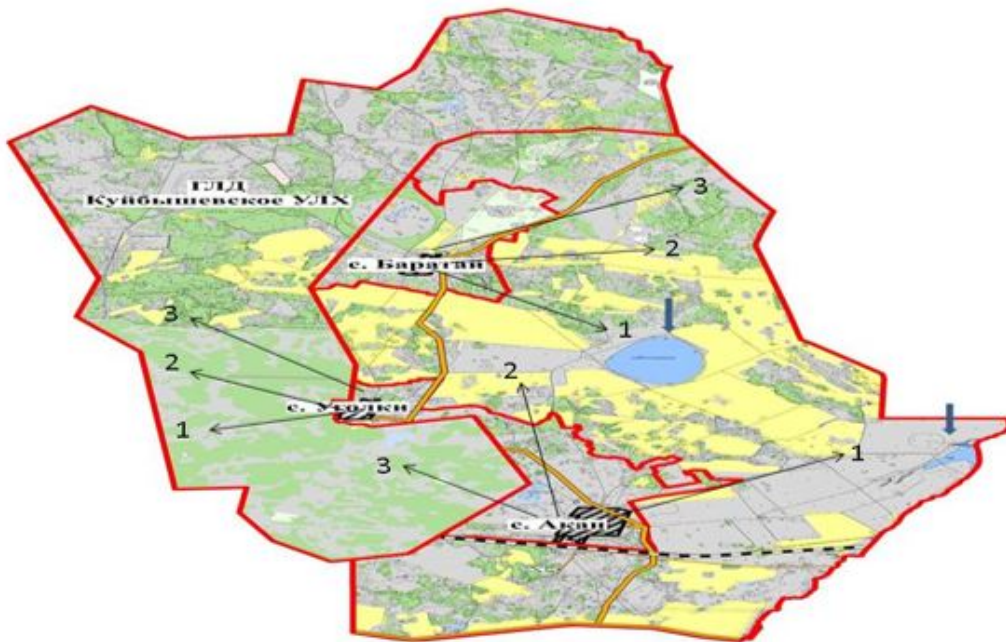
Шартты белгілер:

1, 2, 3, 4 – жылына қашаны пайдалану кезегі.

Жылдар	1 қаша	2 қаша	3 қаша	4 қаша
2023	көктемгі - жазғы мезгіл 1	жазғы мезгіл 2	күзгі мезгіл 3	демалатын қаша
2024	демалатын қаша	көктемгі - жазғы мезгіл 1	жазғы мезгіл 2	күзгі мезгіл 3

2023-2024 жылдарға арналған  
Зеренді ауданында  
жайылымдарды басқару және  
оларды пайдалану жөніндегі  
жоспарына 41-қосымша

**Зеренді ауданы Сарыөзек ауылдық округіндегі жайылымдық ауыспалы егістің қолайлы схемалары**



Шартты белгілер:

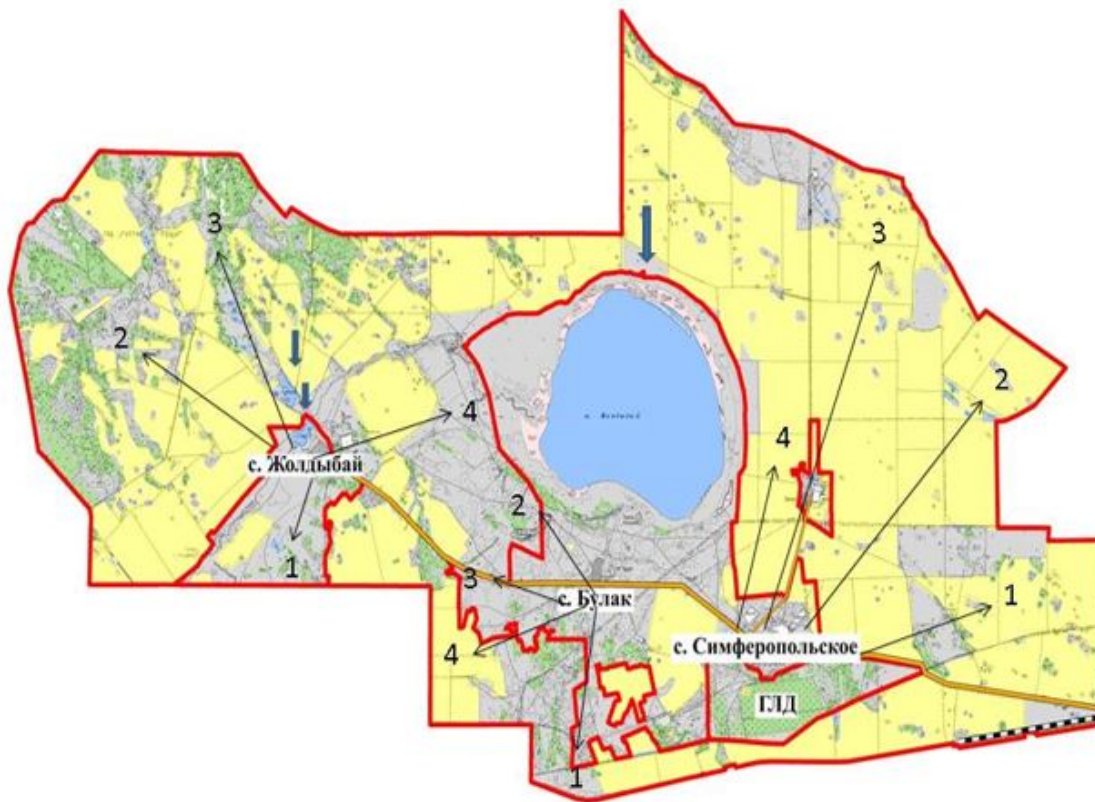
1, 2, 3, 4 – жылына қашаны пайдалану кезегі.

Жылдар	1 қаша	2 қаша	3қаша	4 қаша
2023	көктемгі - жазғы мезгіл 1	жазғы мезгіл 2	күзгі мезгіл 3	демалатын қаша
2024	демалатын қаша	көктемгі - жазғы мезгіл 1	жазғы мезгіл 2	күзгі мезгіл 3

2023-2024 жылдарға арналған  
Зеренді ауданында  
жайылымдарды басқару және  
оларды пайдалану жөніндегі  
жоспарына 42-қосымша

**Зеренді ауданы Симферополь ауылдық округіндегі жайылымдық ауыспалы егістің қолайлы схемалары**





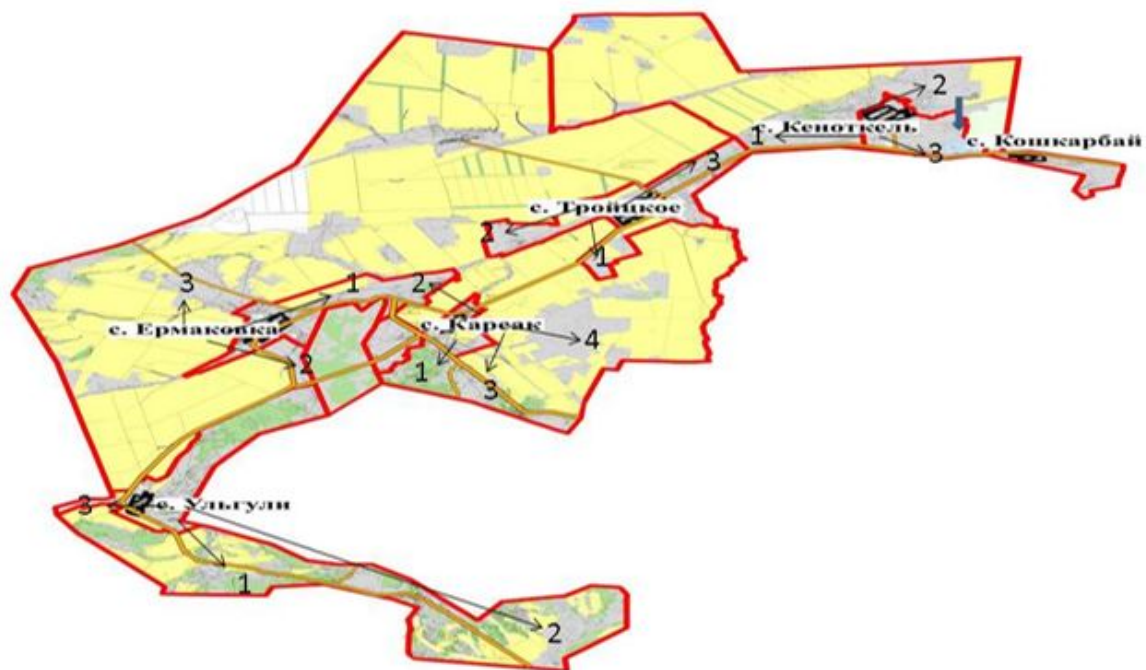
Шартты белгілер:

1, 2, 3, 4 – жылына қашаны пайдалану кезегі.

Жылдар	1 қаша	2 қаша	3 қаша	4 қаша
2023	көктемгі - жазғы мезгіл 1	жазғы мезгіл 2	күзгі мезгіл 3	демалатын қаша
2024	демалатын қаша	көктемгі - жазғы мезгіл 1	жазғы мезгіл 2	күзгі мезгіл 3

2023-2024 жылдарға арналған  
Зеренді ауданында  
жайылымдарды басқару және  
оларды пайдалану жөніндегі  
жоспарына 43-қосымша

**Зеренді ауданы Троицк ауылдық округіндегі жайылымдық ауыспалы егістің қолайлы схемалары**



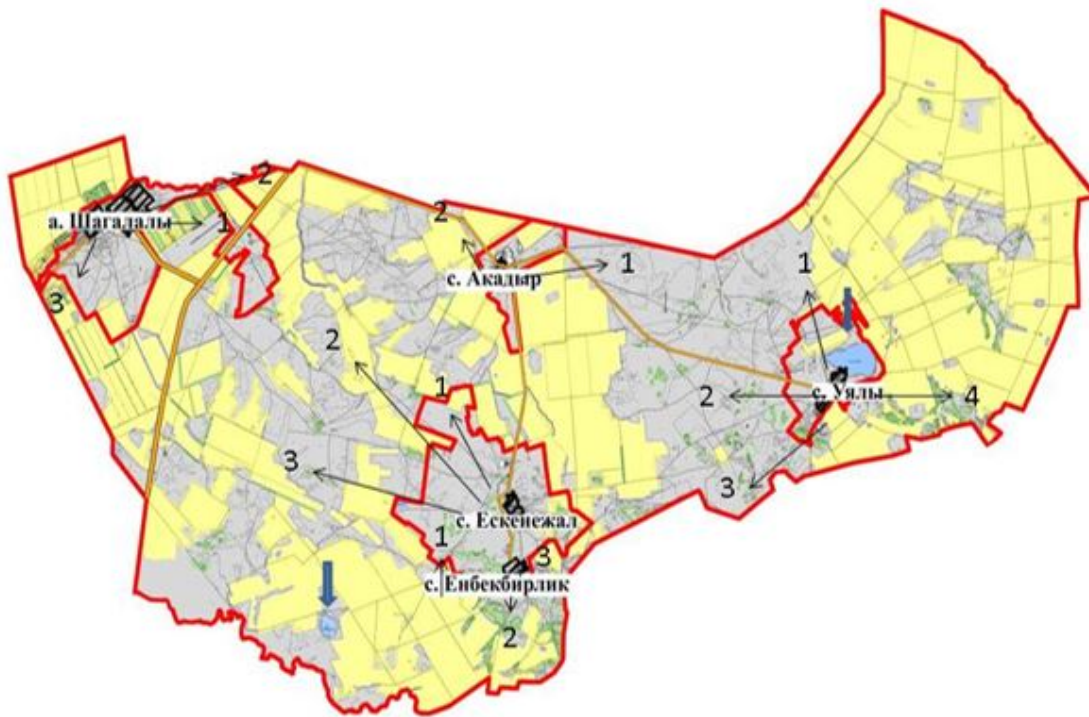
Шартты белгілер:

1, 2, 3, 4 – жылына қашаны пайдалану кезегі.

Жылдар	1 қаша	2 қаша	3қаша	4 қаша
2023	көктемгі - жазғы мезгіл 1	жазғы мезгіл 2	күзгі мезгіл 3	демалатын қаша
2024	демалатын қаша	көктемгі - жазғы мезгіл 1	жазғы мезгіл 2	күзгі мезгіл 3

2023-2024 жылдарға арналған  
Зеренді ауданында  
жайылымдарды басқару және  
оларды пайдалану жөніндегі  
жоспарына 44-қосымша

**Зеренді ауданы Чаглинка ауылдық округіндегі жайылымдық ауыспалы егістің қолайлы схемалары**



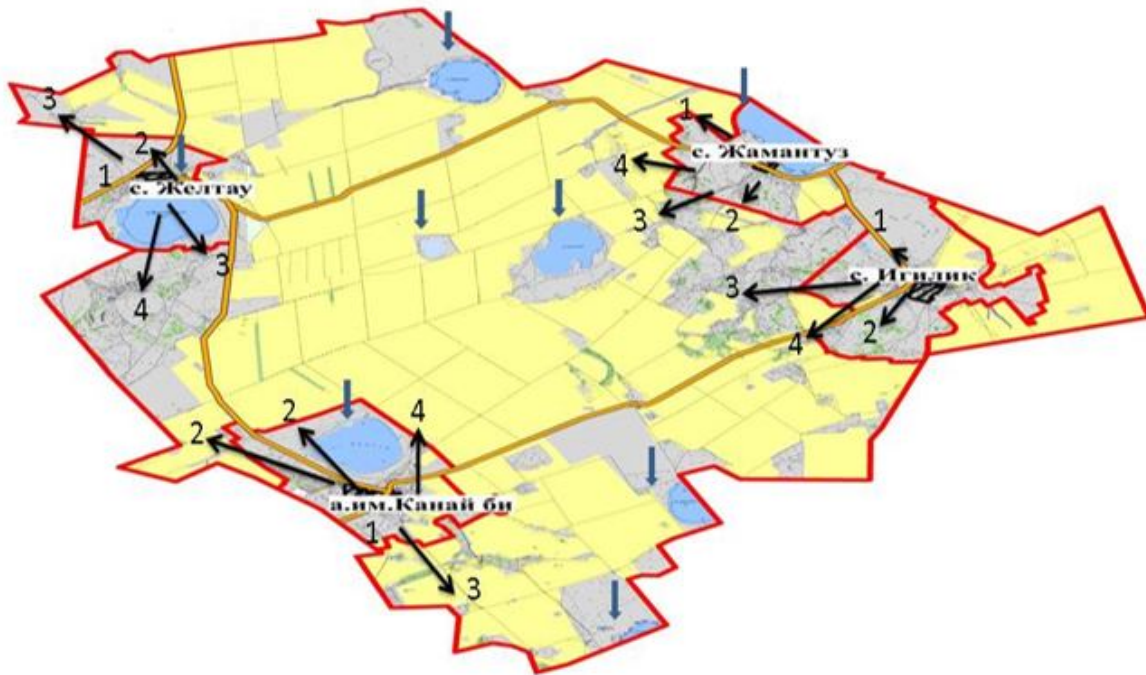
Шартты белгілер:

1, 2, 3, 4 – жылына қашаны пайдалану кезегі.

Жылдар	1 қаша	2 қаша	3 қаша	4 қаша
2023	көктемгі - жазғы мезгіл 1	жазғы мезгіл 2	күзгі мезгіл 3	демалатын қаша
2024	демалатын қаша	көктемгі - жазғы мезгіл 1	жазғы мезгіл 2	күзгі мезгіл 3

2023-2024 жылдарға арналған  
Зеренді ауданында  
жайылымдарды басқару және  
оларды пайдалану жөніндегі  
жоспарына 45-қосымша

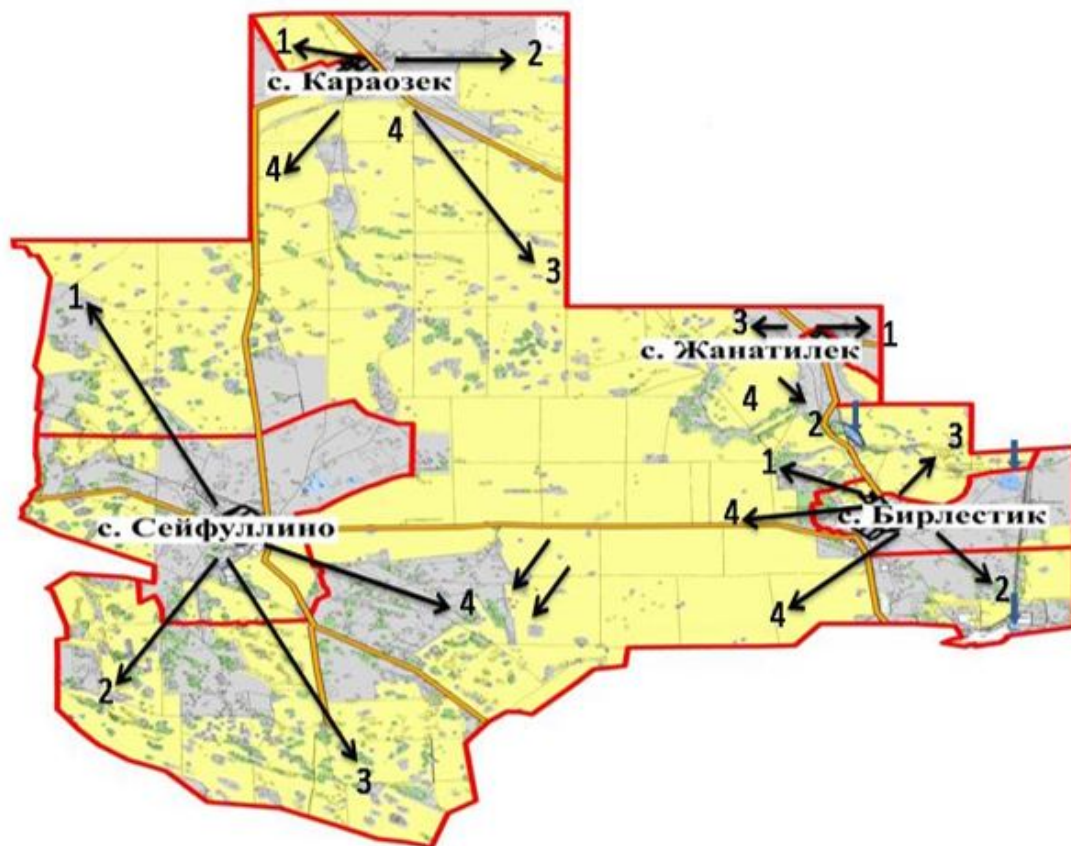
**Жайылымдардың сыртқы және ішкі шекаралары мен аудандарын, оның ішінде Зеренді ауданының Қанай би атындағы ауылдық округінің маусымдық, жайылымдық инфрақұрылымын көрсететін карта**



2023-2024 жылдарға арналған  
Зеренді ауданында  
жайылымдарды басқару және  
оларды пайдалану жөніндегі  
жоспарына 4б-қосымша

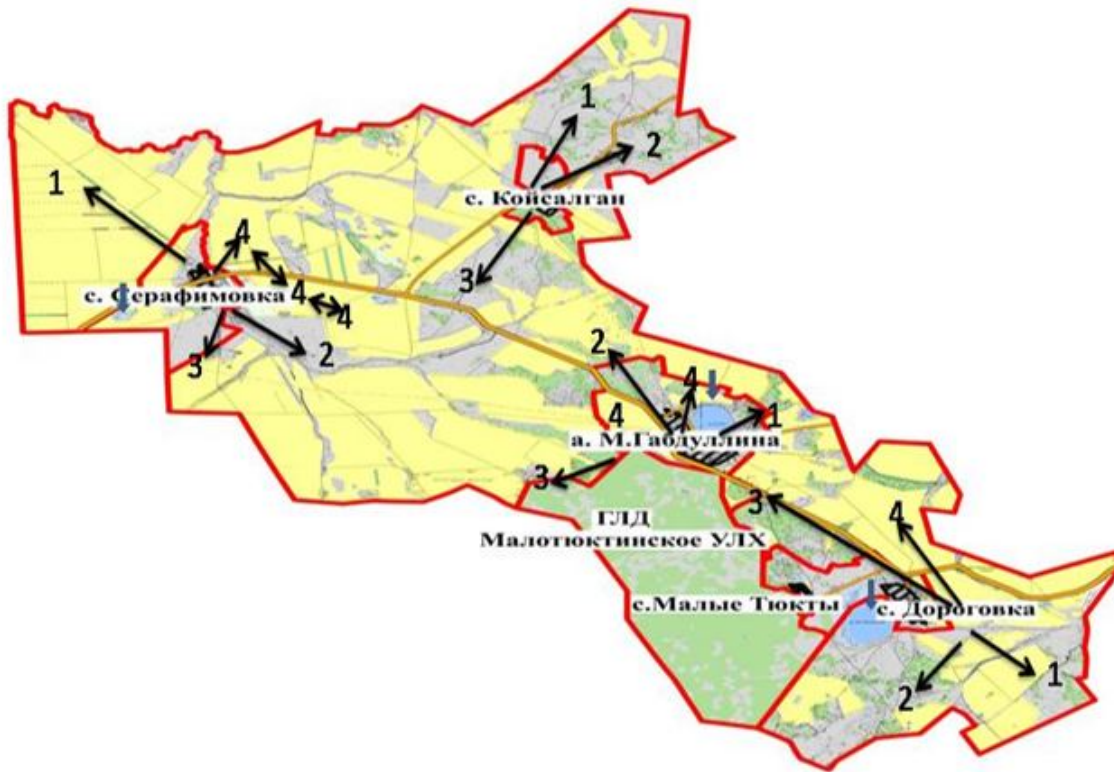
**Жайылымдардың сыртқы және ішкі шекаралары мен аудандарын, оның ішінде Зеренді ауданының Сәкен Сейфуллин атындағы ауылдық округінің маусымдық, жайылымдық инфрақұрылымын көрсететін карта**





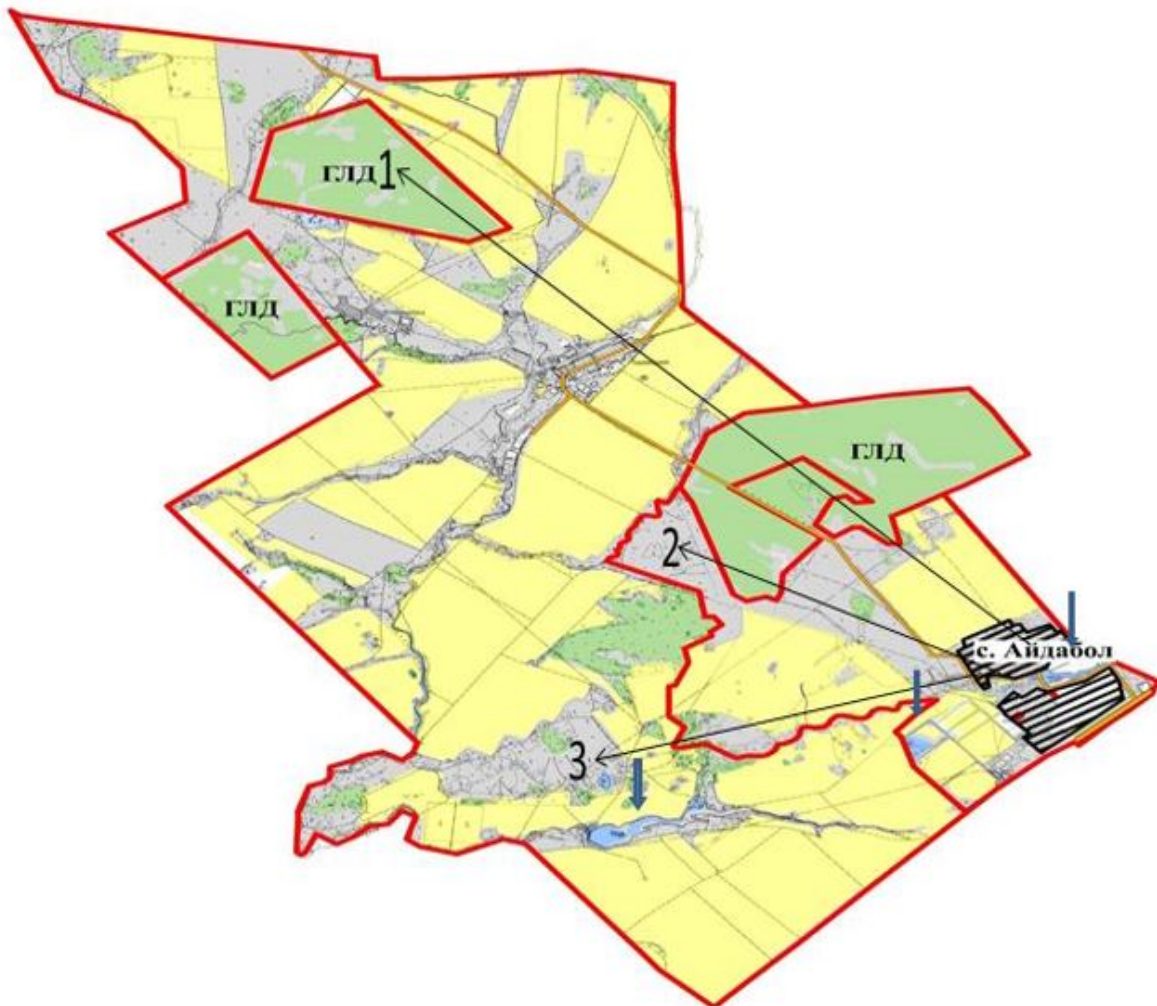
2023-2024 жылдарға арналған  
Зеренді ауданында  
жайылымдарды басқару және  
оларды пайдалану жөніндегі  
жоспарына 47-қосымша

**Жайылымдардың сыртқы және ішкі шекаралары мен аудандарын, оның ішінде Зеренді ауданының Мәлік Ғабдуллин ауылдық округінің маусымдық, жайылымдық инфрақұрылымын көрсететін карта**



2023-2024 жылдарға арналған  
Зеренді ауданында  
жайылымдарды басқару және  
оларды пайдалану жөніндегі  
жоспарына 48-қосымша

**Жайылымдардың сыртқы және ішкі шекаралары мен аудандарын, оның ішінде Зеренді ауданының Айдабол ауылы округінің маусымдық, жайылымдық инфрақұрылымын көрсететін карта**

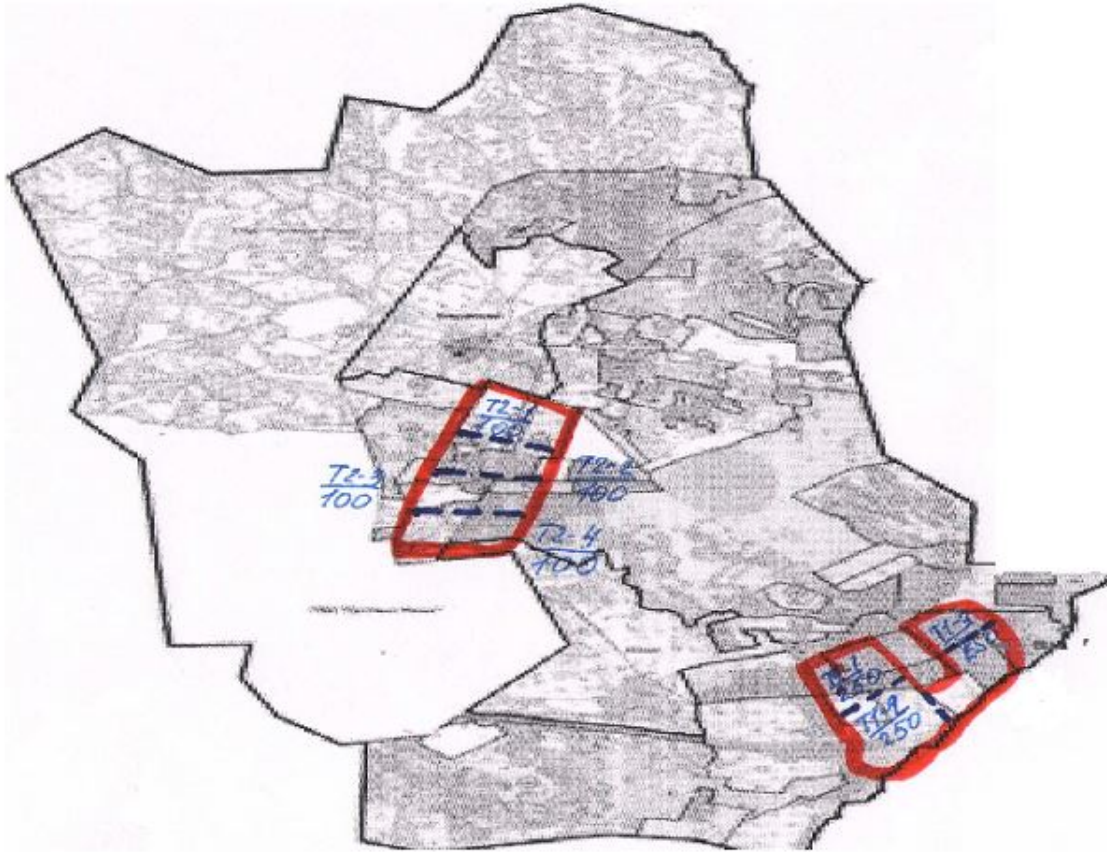


2023-2024 жылдарға арналған  
Зеренді ауданында  
жайылымдарды басқару және  
оларды пайдалану жөніндегі  
жоспарына 49-қосымша

**Жайылымдардың сыртқы және ішкі шекаралары мен аудандарын, оның ішінде Зеренді ауданының Алексеевка кенті маусымдық, жайылымдық инфрақұрылымын көрсететін карта**



Схема поселка Алексеевка Зерендинского района



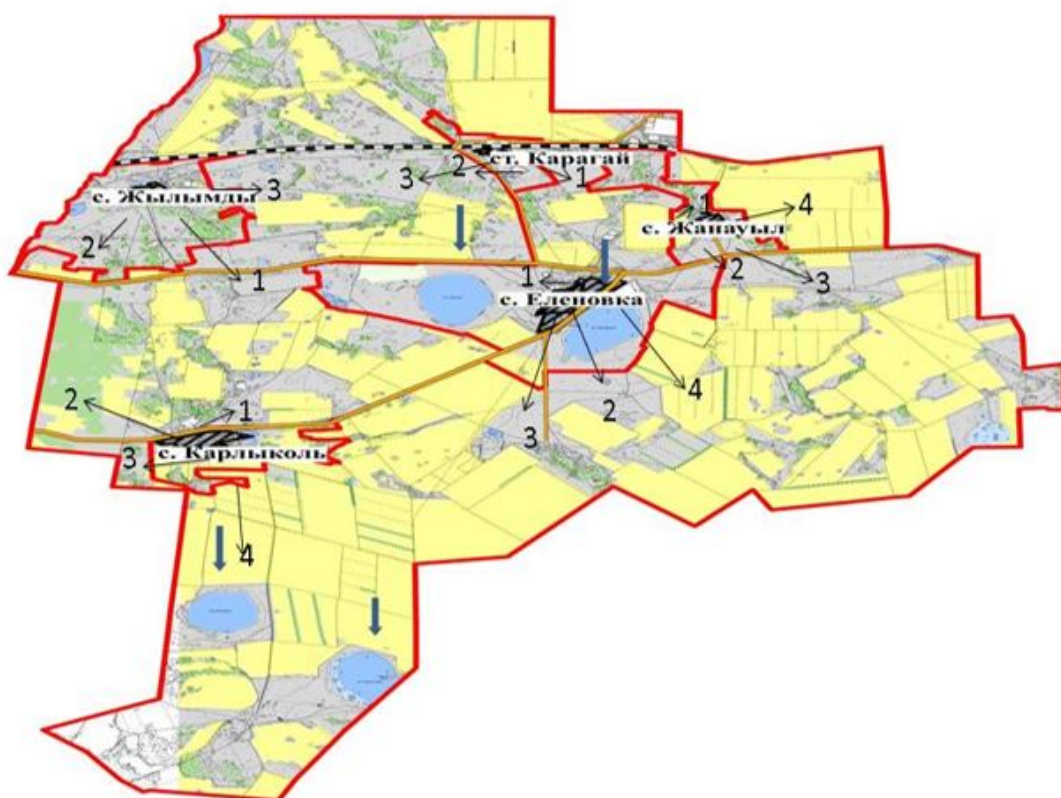
2023-2024 жылдарға арналған  
Зеренді ауданында  
жайылымдарды басқару және  
оларды пайдалану жөніндегі  
жоспарына 50-қосымша

**Жайылымдардың сыртқы және ішкі шекаралары мен аудандарын, оның ішінде Зеренді ауданының Ақкол ауылдық округінің маусымдық, жайылымдық инфрақұрылымын көрсететін карта**



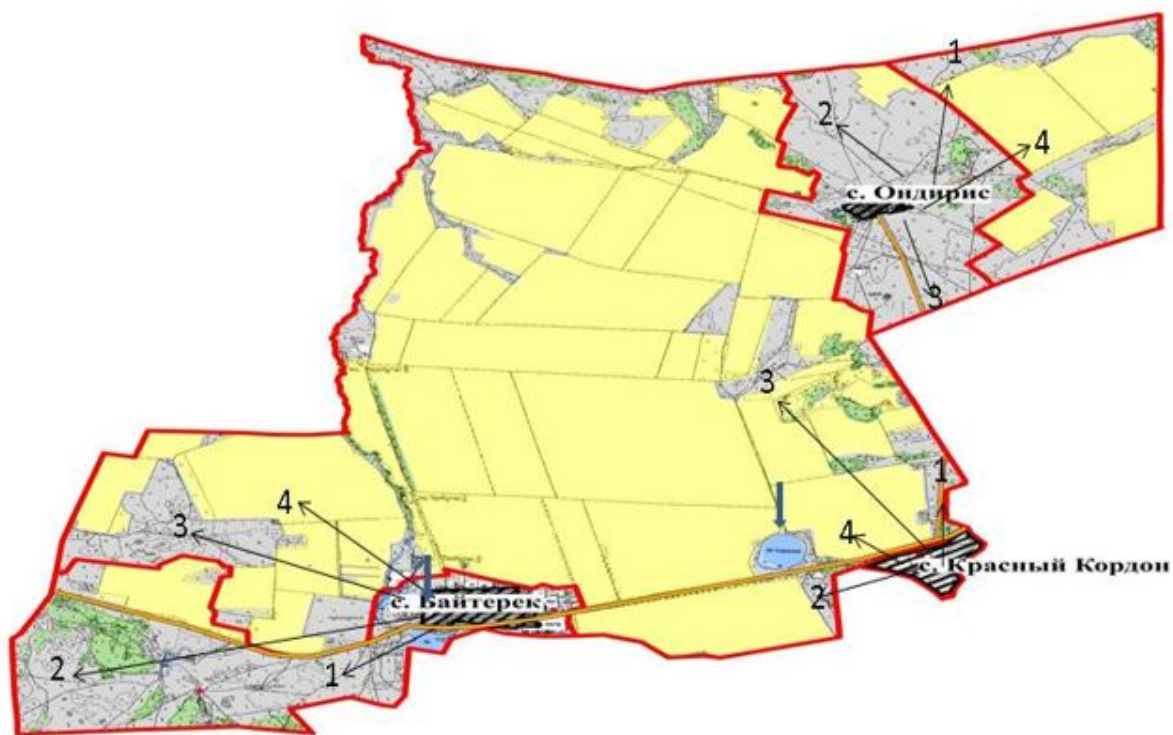
2023-2024 жылдарға арналған  
Зеренді ауданында  
жайылымдарды басқару және  
оларды пайдалану жөніндегі  
жоспарына 51-қосымша

**Жайылымдардың сыртқы және ішкі шекаралары мен аудандарын, оның ішінде Зеренді ауданының Бұлақ ауылдық округінің маусымдық, жайылымдық инфрақұрылымын көрсететін карта**



2023-2024 жылдарға арналған  
Зеренді ауданында  
жайылымдарды басқару және  
оларды пайдалану жөніндегі  
жоспарына 52-қосымша

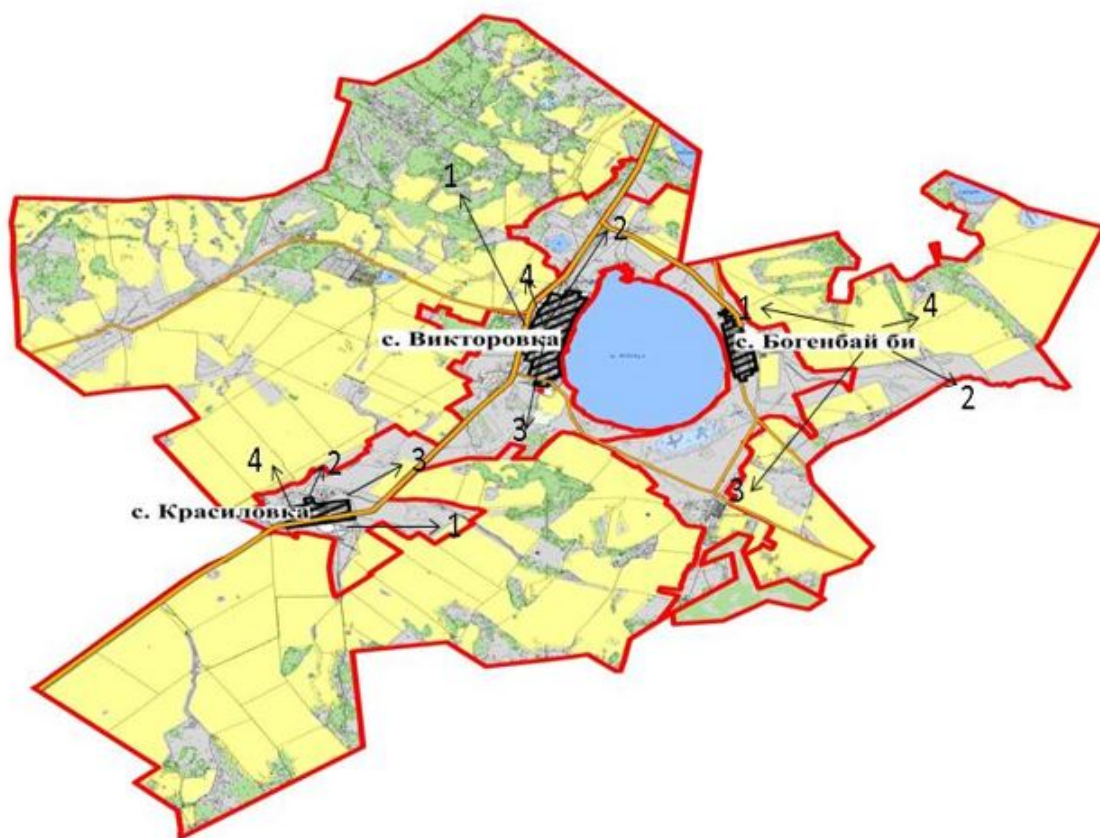
**Жайылымдардың сыртқы және ішкі шекаралары мен аудандарын, оның ішінде Зеренді ауданының Бәйтерек ауылдық округінің маусымдық, жайылымдық инфрақұрылымын көрсететін карта**



2023-2024 жылдарға арналған  
Зеренді ауданында  
жайылымдарды басқару және  
оларды пайдалану жөніндегі  
жоспарына 53-қосымша

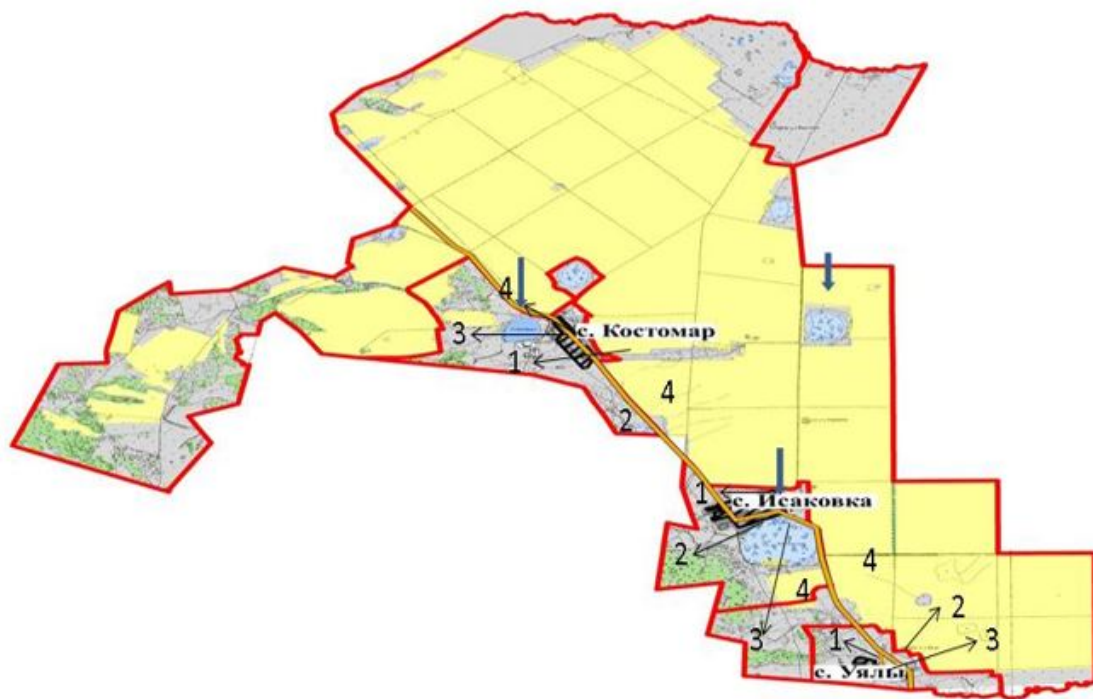
**Жайылымдардың сыртқы және ішкі шекаралары мен аудандарын, оның ішінде Зеренді ауданының Викторовка ауылдық округінің маусымдық, жайылымдық инфрақұрылымын көрсететін карта**





2023-2024 жылдарға арналған  
Зеренді ауданында  
жайылымдарды басқару және  
оларды пайдалану жөніндегі  
жоспарына 54-қосымша

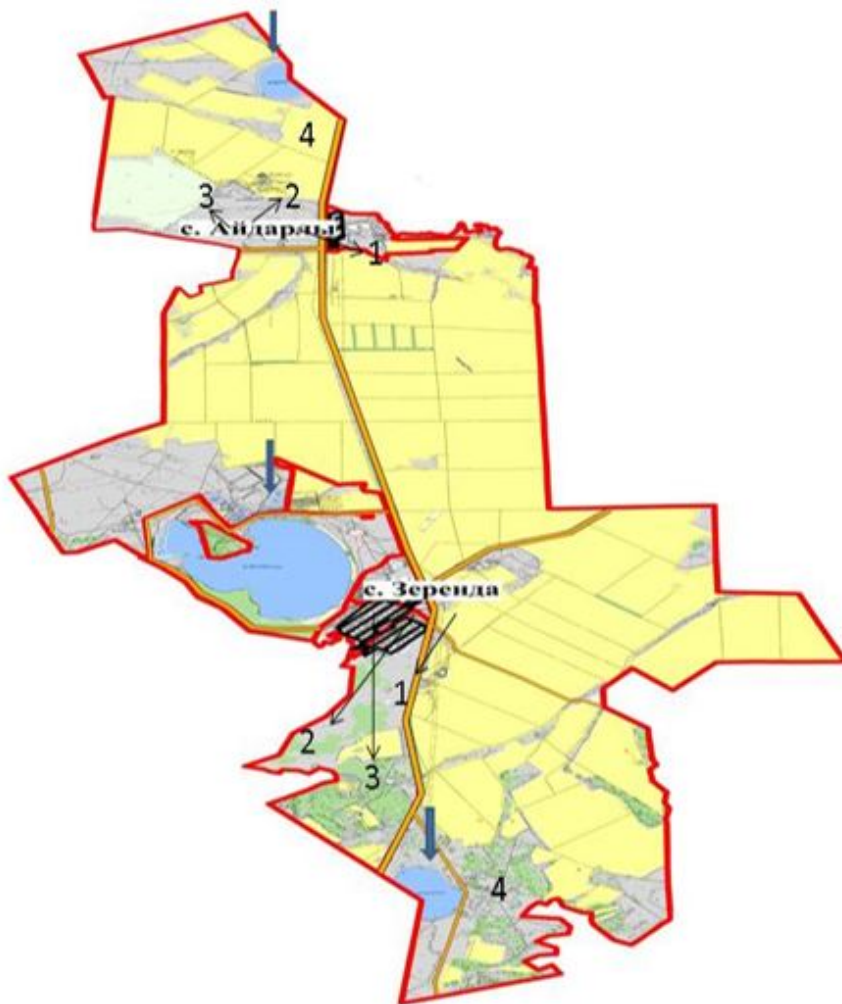
**Жайылымдардың сыртқы және ішкі шекаралары мен аудандарын, оның ішінде Зеренді ауданының Исаковка ауылдық округінің маусымдық, жайылымдық инфрақұрылымын көрсететін карта**



2023-2024 жылдарға арналған  
Зеренді ауданында  
жайылымдарды басқару және  
оларды пайдалану жөніндегі  
жоспарына 55-қосымша

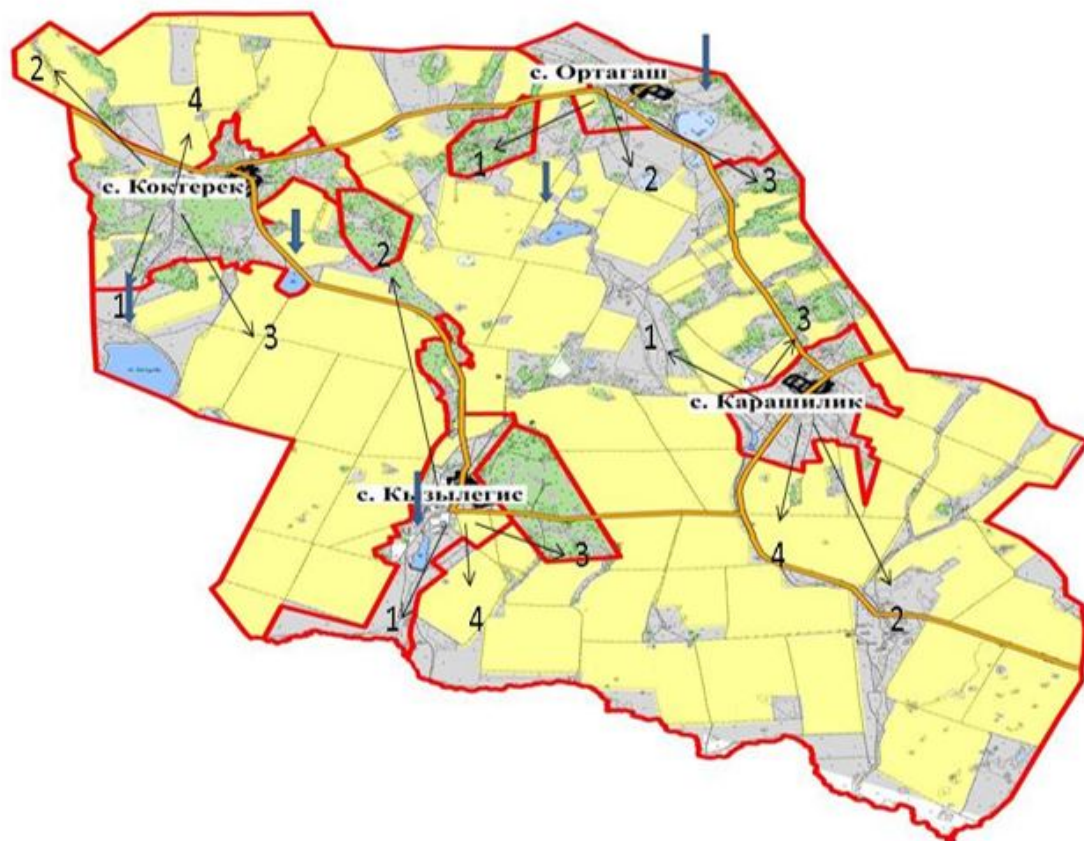
**Жайылымдардың сыртқы және ішкі шекаралары мен аудандарын, оның ішінде Зеренді ауданының Зеренді ауылдық округінің маусымдық, жайылымдық инфрақұрылымын көрсететін карта**





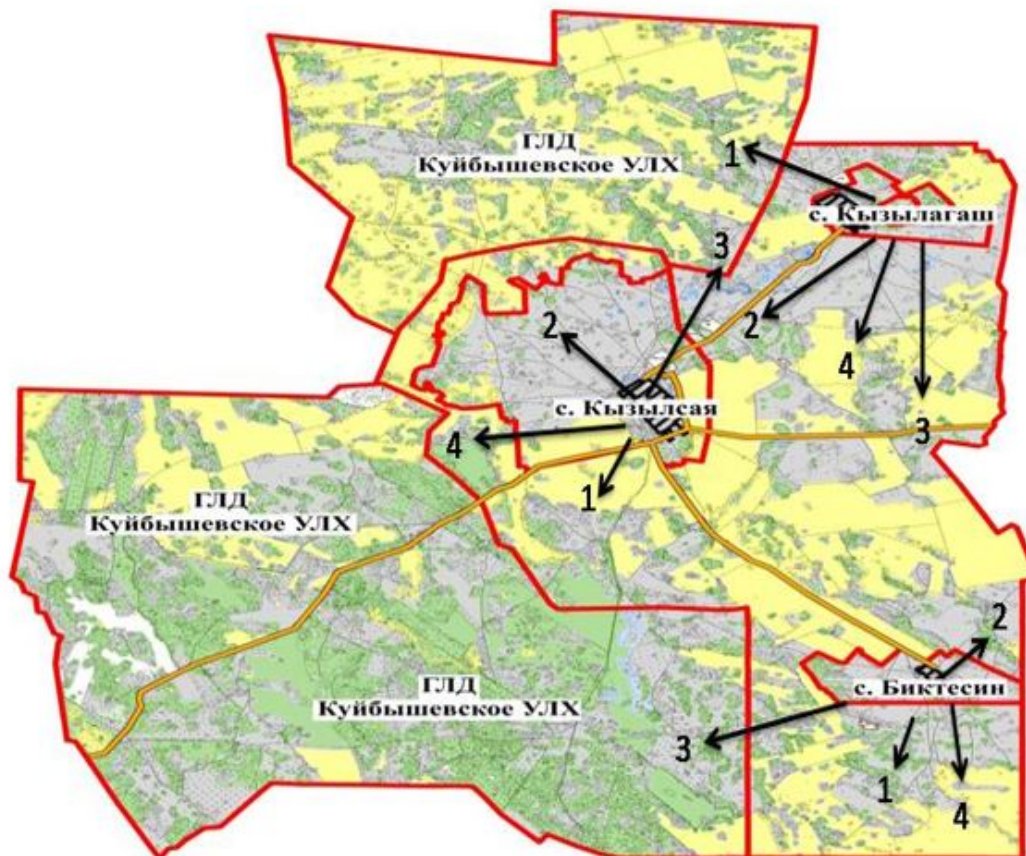
2023-2024 жылдарға арналған  
Зеренді ауданында  
жайылымдарды басқару және  
оларды пайдалану жөніндегі  
жоспарына 56-қосымша

**Жайылымдардың сыртқы және ішкі шекаралары мен аудандарын, оның ішінде Зеренді ауданының Қызылгеш айылдық округінің маусымдық, жайылымдық инфрақұрылымын көрсететін карта**



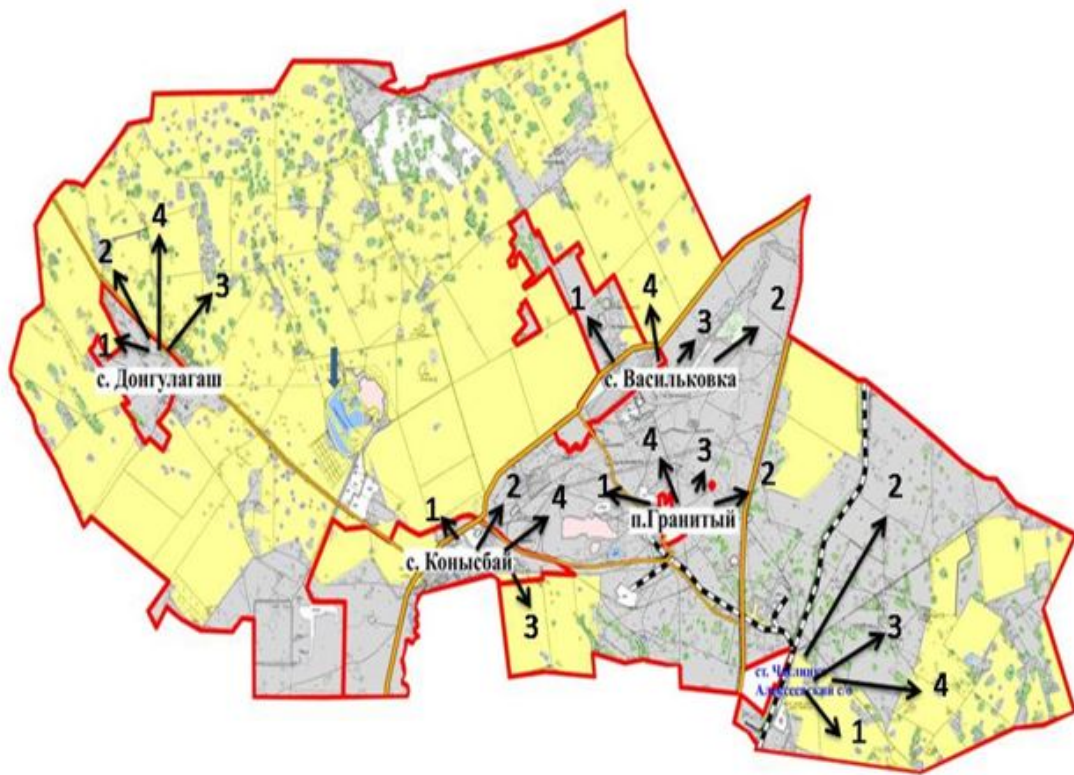
2023-2024 жылдарға арналған  
Зеренді ауданында  
жайылымдарды басқару және  
оларды пайдалану жөніндегі  
жоспарына 57-қосымша

**Жайылымдардың сыртқы және ішкі шекаралары мен аудандарын, оның ішінде Зеренді ауданының Қызылсая ауылдық округінің маусымдық, жайылымдық инфрақұрылымын көрсететін карта**



2023-2024 жылдарға арналған  
Зеренді ауданында  
жайылымдарды басқару және  
оларды пайдалану жөніндегі  
жоспарына 58-қосымша

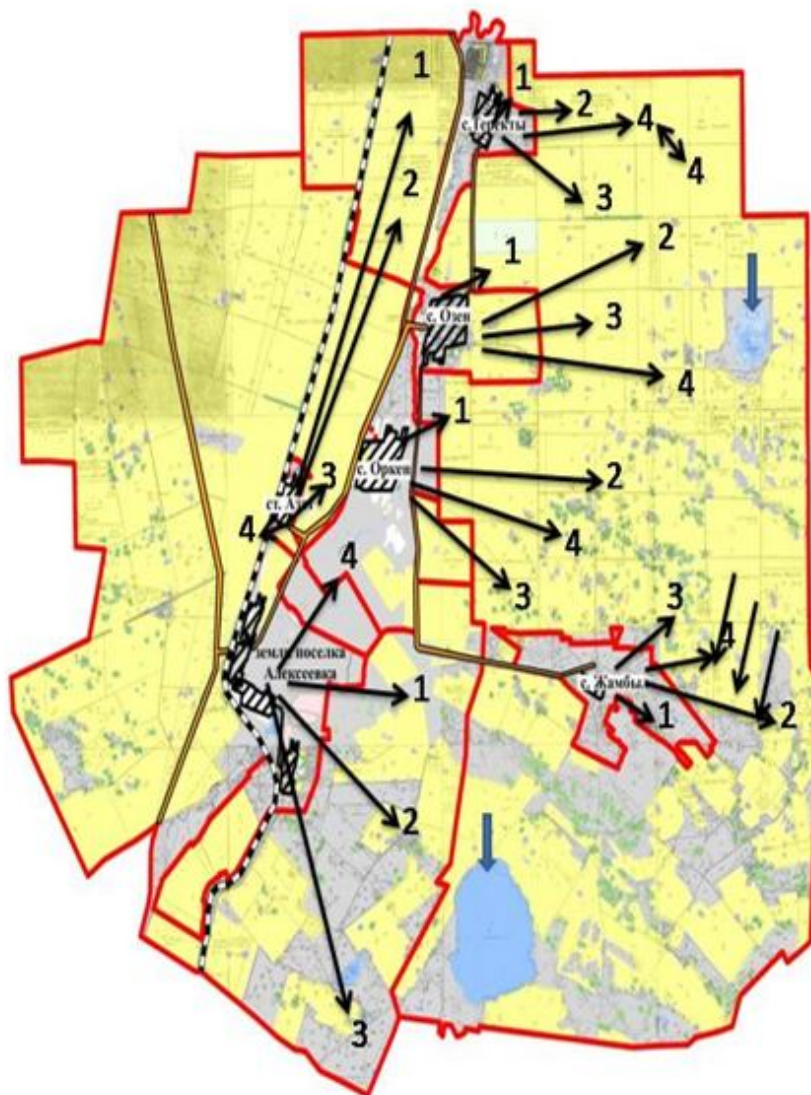
**Жайылымдардың сыртқы және ішкі шекаралары мен аудандарын, оның ішінде Зеренді ауданының Қонысбай ауылдық округінің маусымдық, жайылымдық инфрақұрылымын көрсететін карта**



2023-2024 жылдарға арналған  
Зеренді ауданында  
жайылымдарды басқару және  
оларды пайдалану жөніндегі  
жоспарына 59-қосымша

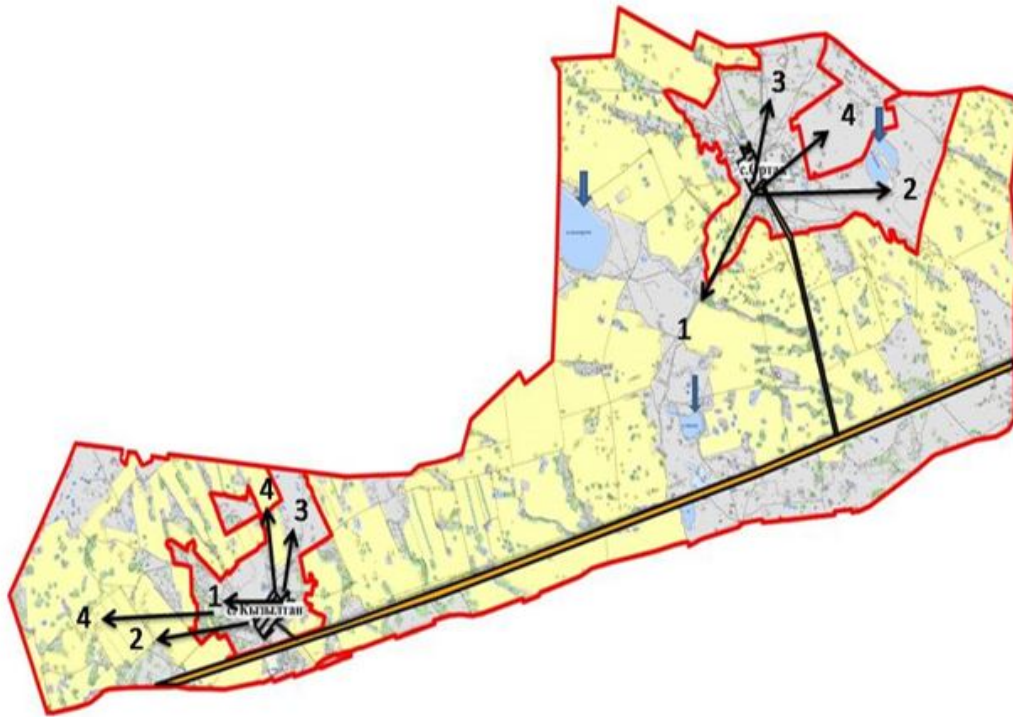
**Жайылымдардың сыртқы және ішкі шекаралары мен аудандарын, оның ішінде Зеренді ауданының Күсеп ауылдық округінің маусымдық, жайылымдық инфрақұрылымын көрсететін карта**





2023-2024 жылдарға арналған  
Зеренді ауданында  
жайылымдарды басқару және  
оларды пайдалану жөніндегі  
жоспарына 60-қосымша

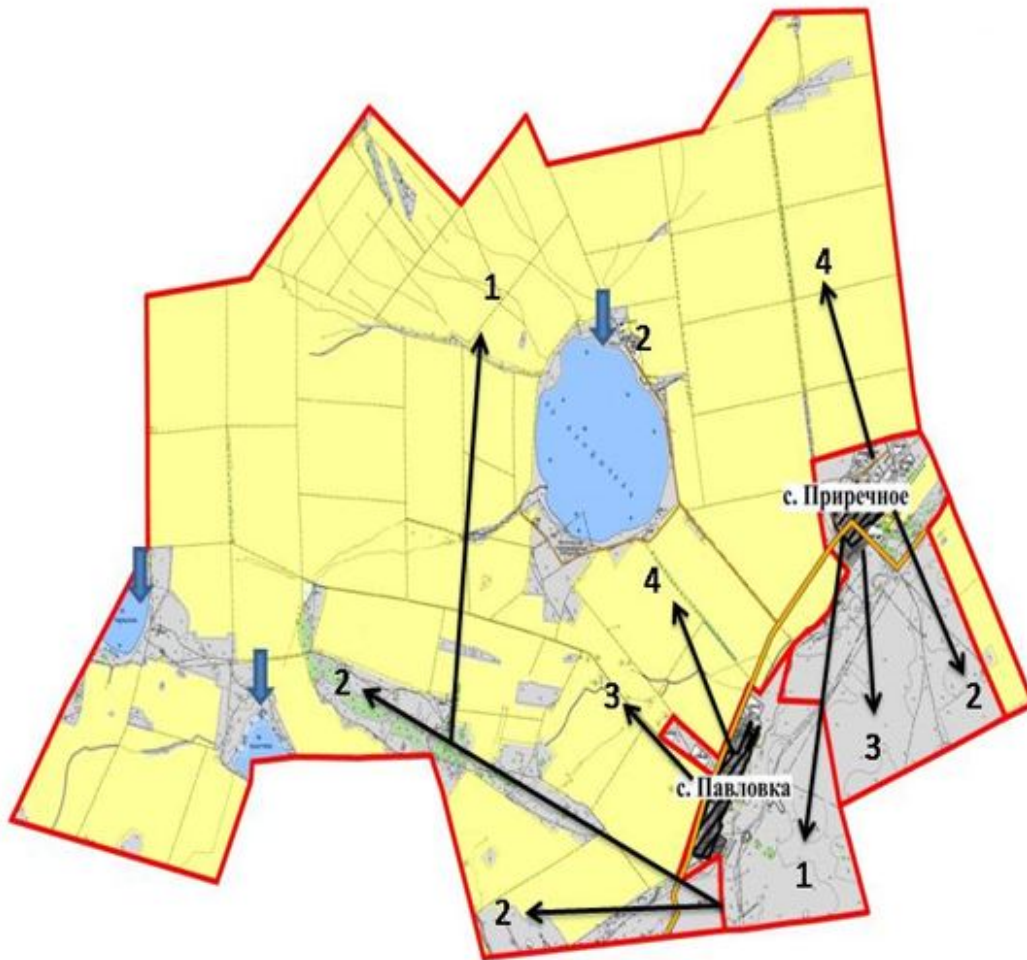
**Жайылымдардың сыртқы және ішкі шекаралары мен аудандарын, оның ішінде Зеренді ауданының Ортақ ауылдық округінің маусымдық, жайылымдық инфрақұрылымын көрсететін карта**



2023-2024 жылдарға арналған  
Зеренді ауданында  
жайылымдарды басқару және  
оларды пайдалану жөніндегі  
жоспарына 61-қосымша

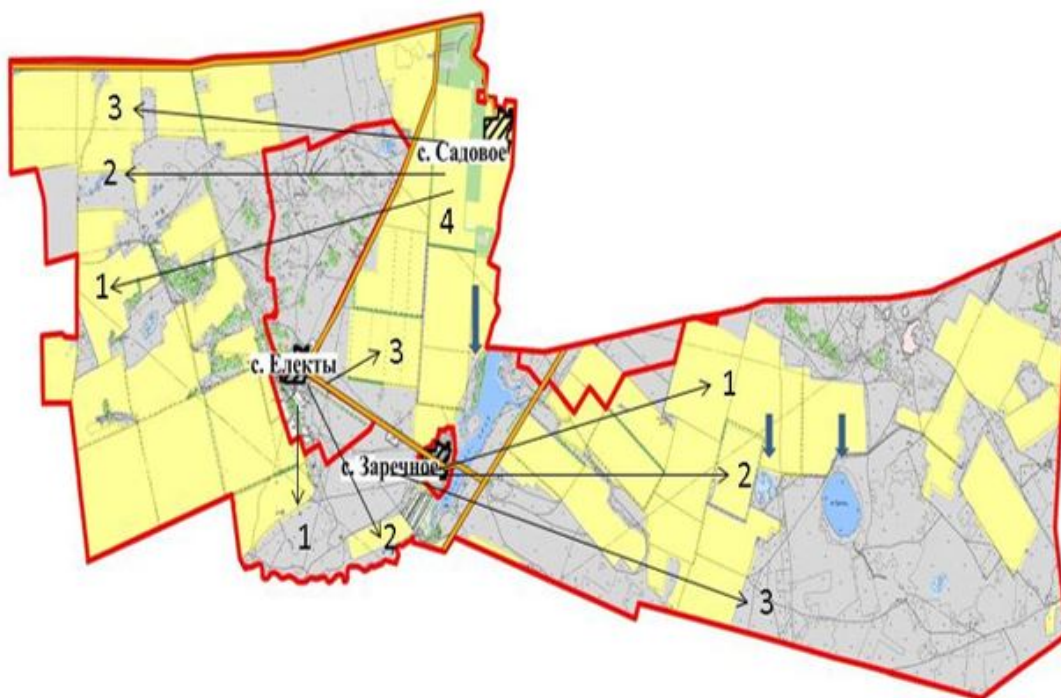
**Жайылымдардың сыртқы және ішкі шекаралары мен аудандарын, оның ішінде Зеренді ауданының Приречен ауылдық округінің маусымдық, жайылымдық инфрақұрылымын көрсететін карта**





2023-2024 жылдарға арналған  
Зеренді ауданында  
жайылымдарды басқару және  
оларды пайдалану жөніндегі  
жоспарына 62-қосымша

**Жайылымдардың сыртқы және ішкі шекаралары мен аудандарын, оның ішінде Зеренді ауданының Садовый ауылдық округінің маусымдық, жайылымдық инфрақұрылымын көрсететін карта**



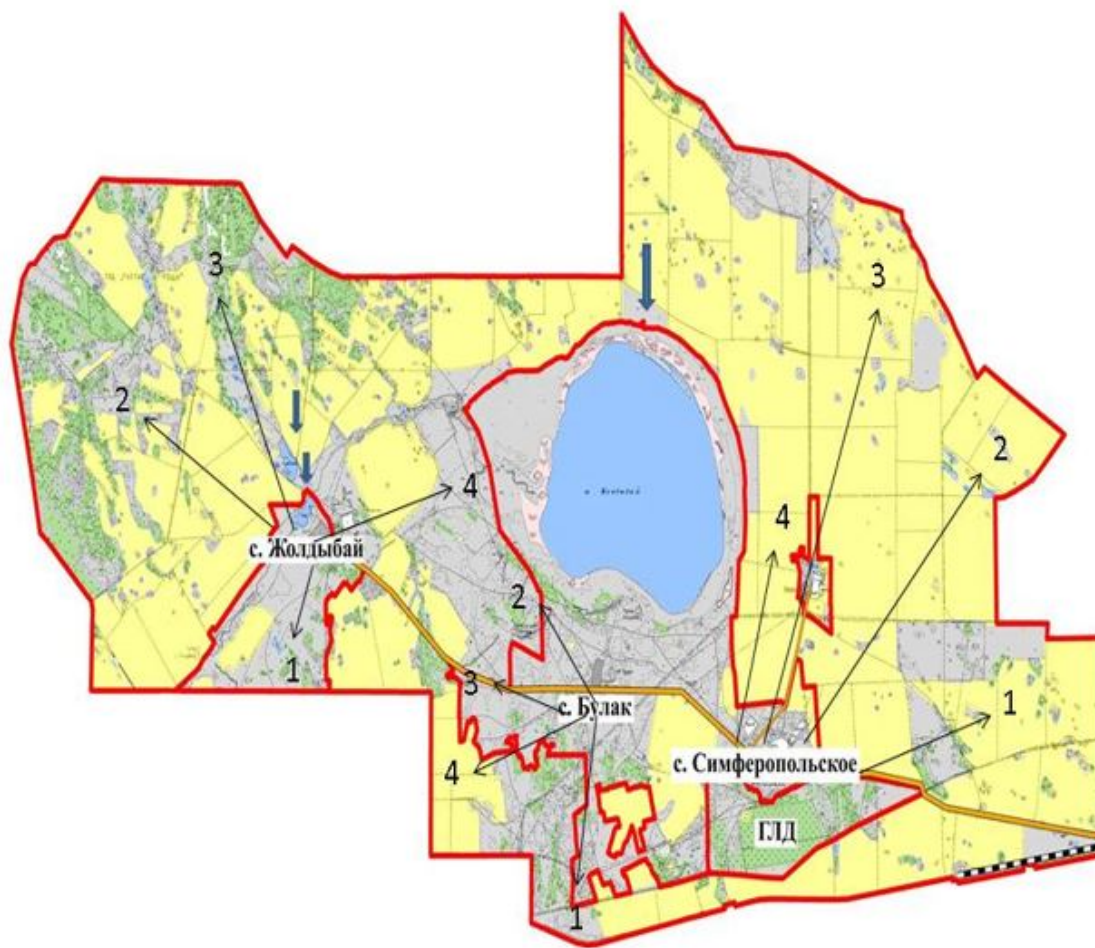
2023-2024 жылдарға арналған  
Зеренді ауданында  
жайылымдарды басқару және  
оларды пайдалану жөніндегі  
жоспарына б3-қосымша

**Жайылымдардың сыртқы және ішкі шекаралары мен аудандарын, оның ішінде Зеренді ауданының Сарыөзек ауылдық округінің маусымдық, жайылымдық инфрақұрылымын көрсететін карта**



2023-2024 жылдарға арналған  
 Зеренді ауданында  
 жайылымдарды басқару және  
 оларды пайдалану жөніндегі  
 жоспарына 64-қосымша

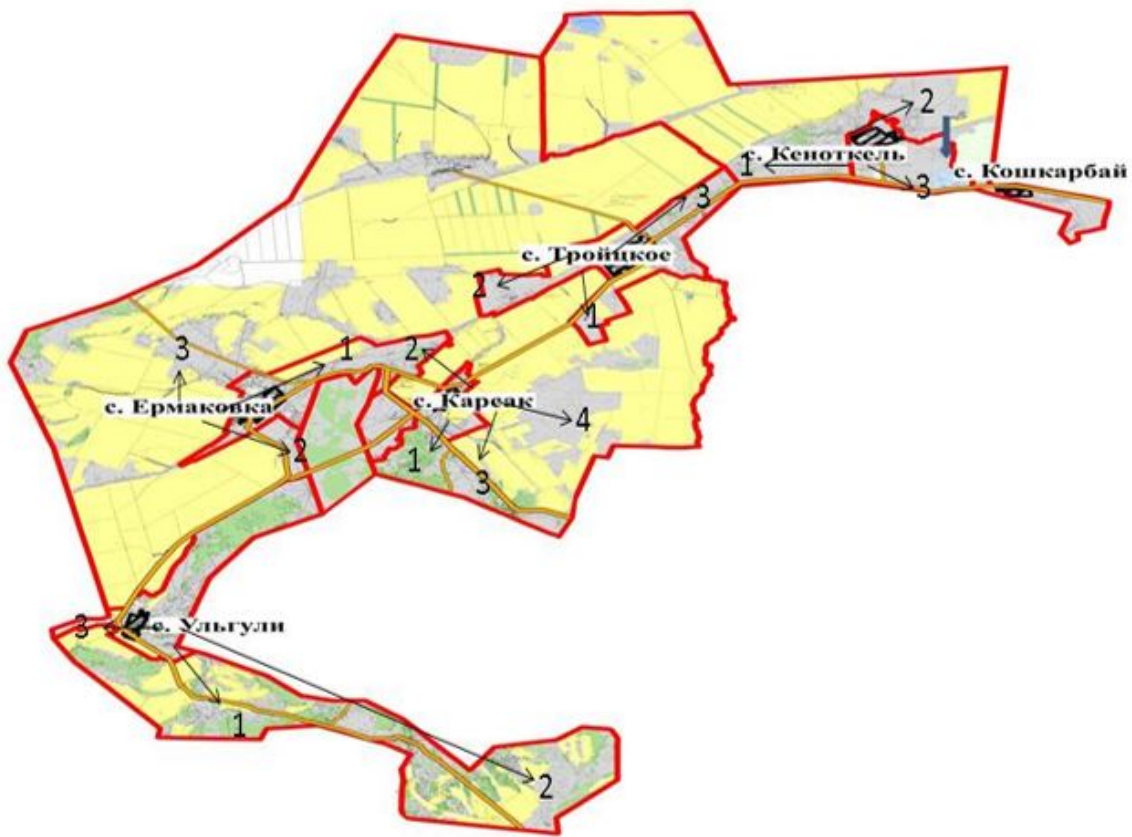
**Жайылымдардың сыртқы және ішкі шекаралары мен аудандарын, оның ішінде Зеренді ауданының Симферополь ауылдық округінің маусымдық, жайылымдық инфрақұрылымын көрсететін карта**



2023-2024 жылдарға арналған  
Зеренді ауданында  
жайылымдарды басқару және  
оларды пайдалану жөніндегі  
жоспарына 65-қосымша

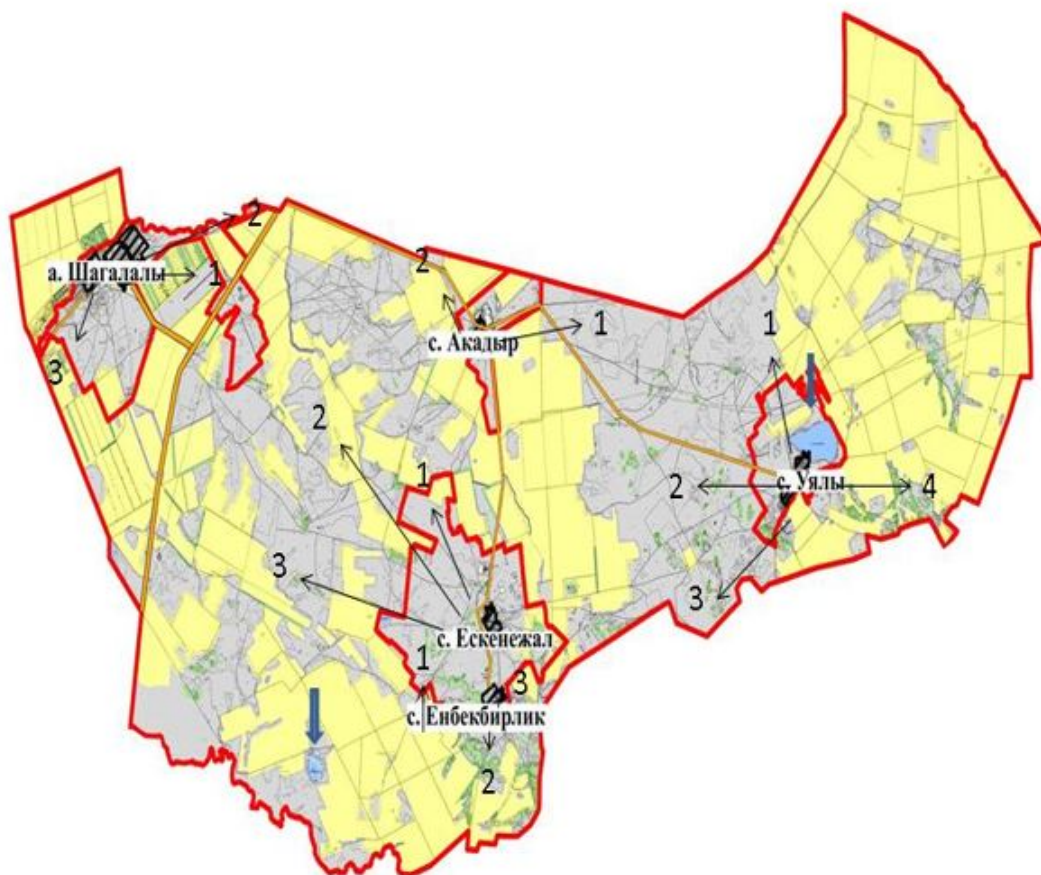
**Жайылымдардың сыртқы және ішкі шекаралары мен аудандарын, оның ішінде Зеренді ауданының Троицк ауылдық округінің маусымдық, жайылымдық инфрақұрылымын көрсететін карта**





2023-2024 жылдарға арналған  
Зеренді ауданында  
жайылымдарды басқару және  
оларды пайдалану жөніндегі  
жоспарына бб-қосымша

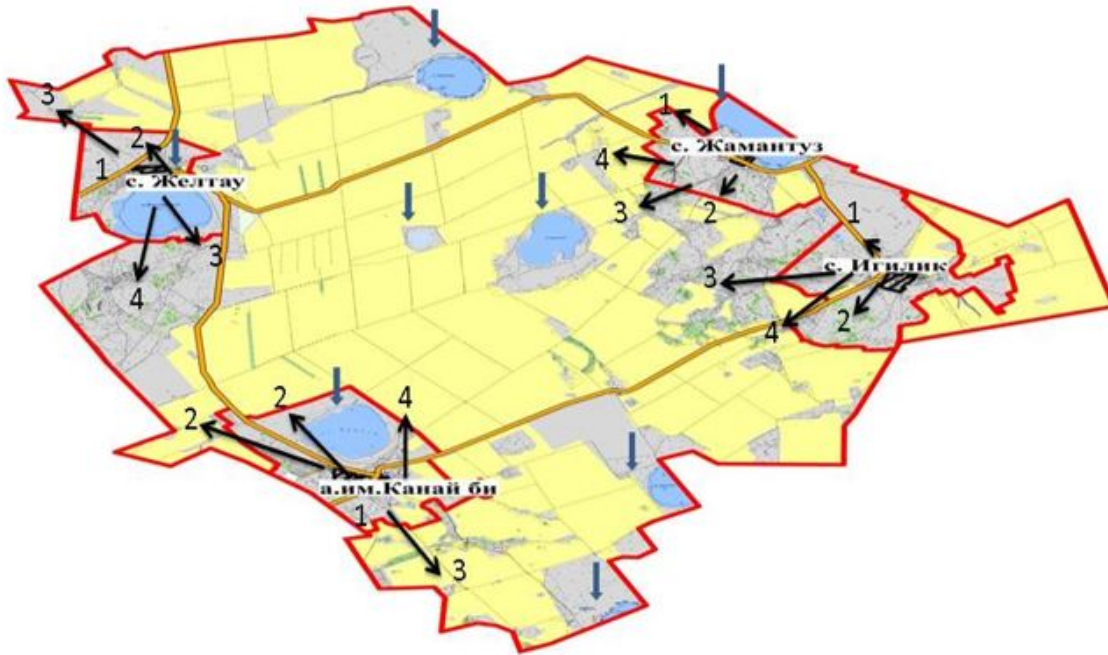
**Жайылымдардың сыртқы және ішкі шекаралары мен аудандарын, оның ішінде Зеренді ауданының Чаглинка ауылдық округінің маусымдық, жайылымдық инфрақұрылымын көрсететін карта**



2023-2024 жылдарға арналған  
Зеренді ауданында  
жайылымдарды басқару және  
оларды пайдалану жөніндегі  
жоспарына 67-қосымша

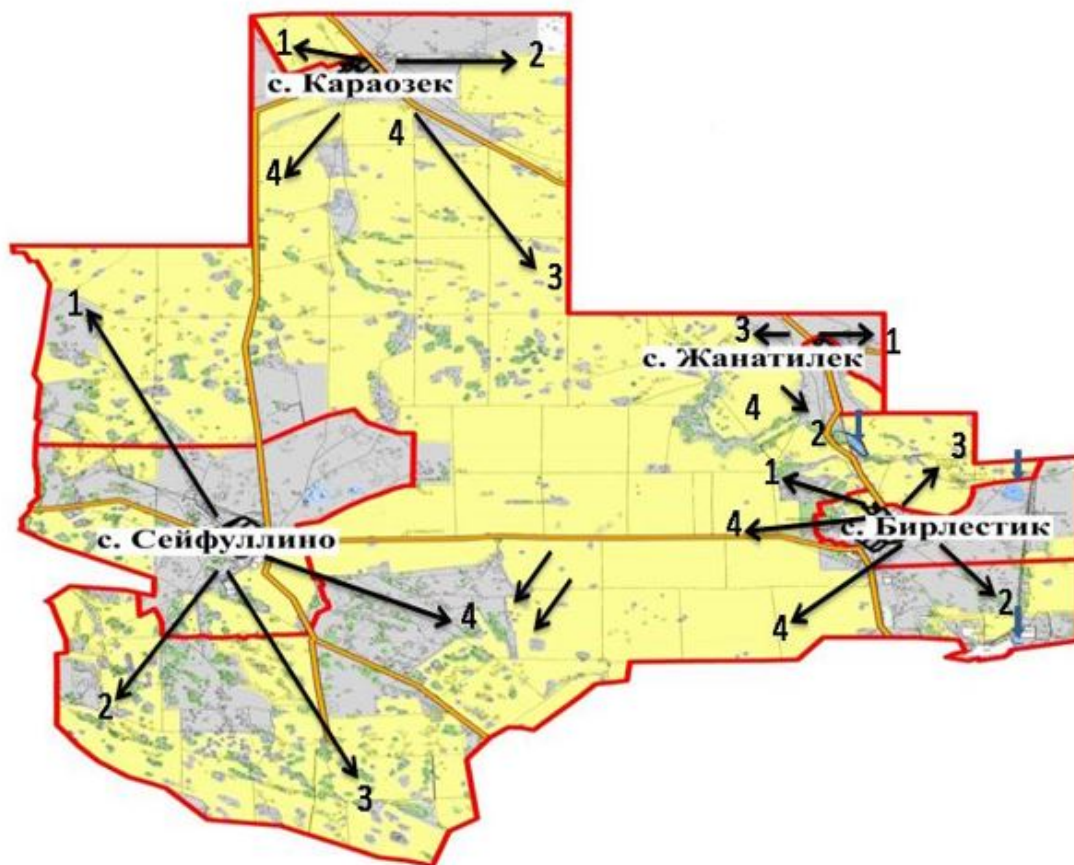
**Жайылым пайдаланушылардың су көздеріне (көлдерге, өзендерге, тоғандарға, қазу, суландыру немесе суару каналдары, құбыр немесе білік құдықтары) қол жетімділік схемасы, Зеренді ауданы Қанай би атындағы ауылдық округінің су тұтыну нормасы бойынша жасалған**





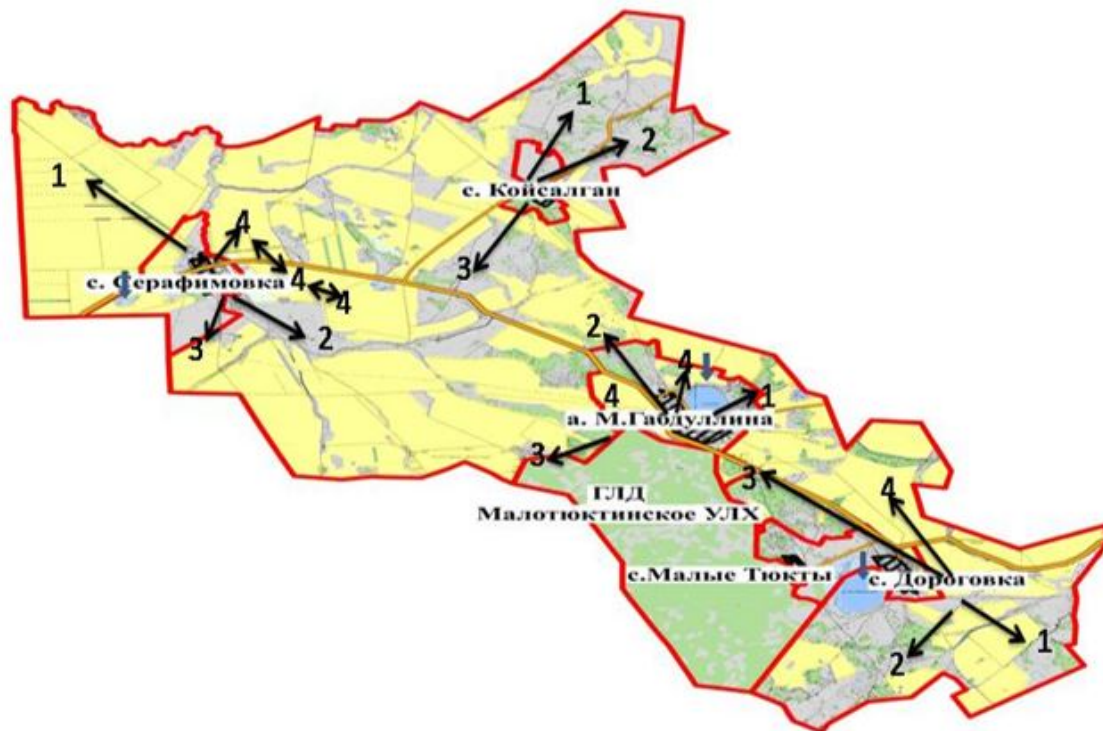
2023-2024 жылдарға арналған  
Зеренді ауданында  
жайылымдарды басқару және  
оларды пайдалану жөніндегі  
жоспарына 68-қосымша

**Жайылым пайдаланушылардың су көздеріне (көлдерге, өзендерге, тоғандарға, қазу, суландыру немесе суару каналдары, құбыр немесе білік құдықтары) қол жетімділік схемасы, Зеренді ауданы Сәкен Сейфуллин атындағы ауылдық округінің су тұтыну нормасы бойынша жасалған**



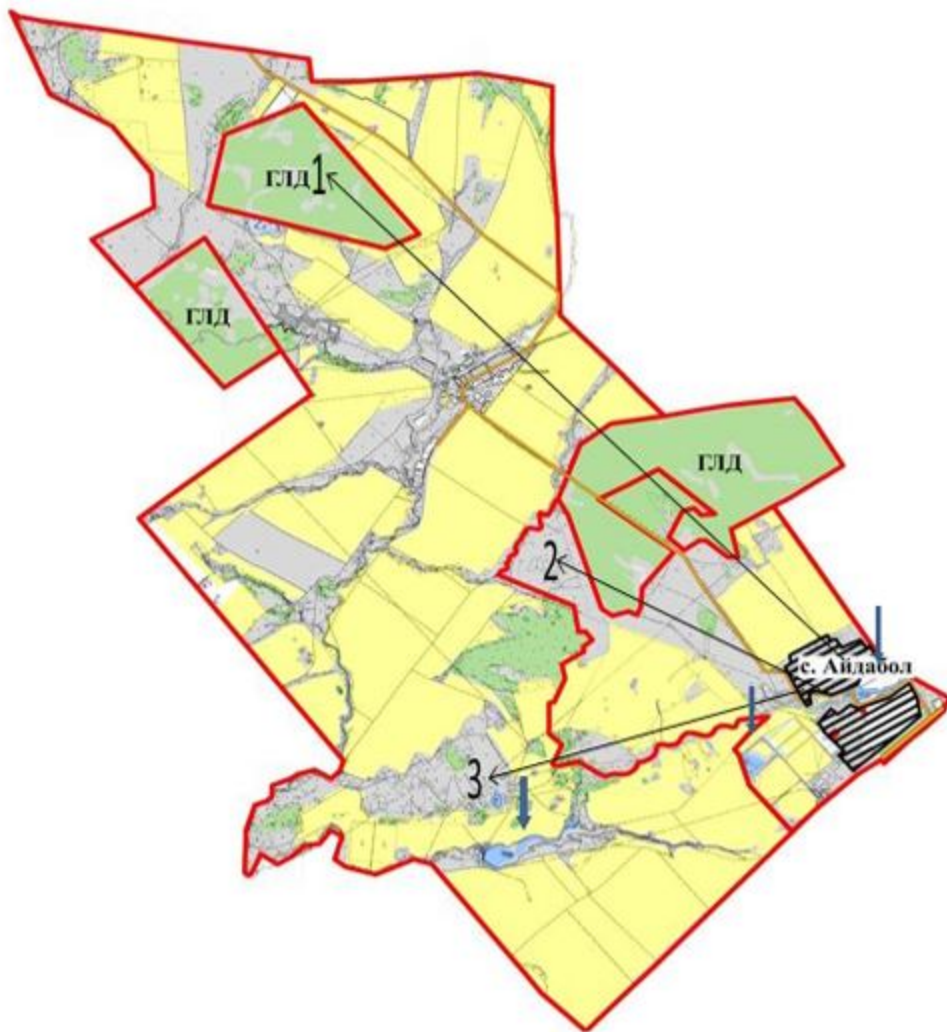
2023-2024 жылдарға арналған  
 Зеренді ауданында  
 жайылымдарды басқару және  
 оларды пайдалану жөніндегі  
 жоспарына 69-қосымша

**Жайылым пайдаланушылардың су көздеріне (көлдерге, өзендерге, тоғандарға, қазу, суландыру немесе суару каналдары, құбыр немесе білік құдықтары) қол жетімділік схемасы, Зеренді ауданы Мәлік Ғабдуллин ауылдық округінің су тұтыну нормасы бойынша жасалған**



2023-2024 жылдарға арналған  
 Зеренді ауданында  
 жайылымдарды басқару және  
 оларды пайдалану жөніндегі  
 жоспарына 70-қосымша

**Жайылым пайдаланушылардың су көздеріне (көлдерге, өзендерге, тоғандарға, қазу, суландыру немесе суару каналдары, құбыр немесе білік құдықтары) қол жетімділік схемасы, Зеренді ауданы Айдабол ауылы су тұтыну нормасы бойынша жасалған**

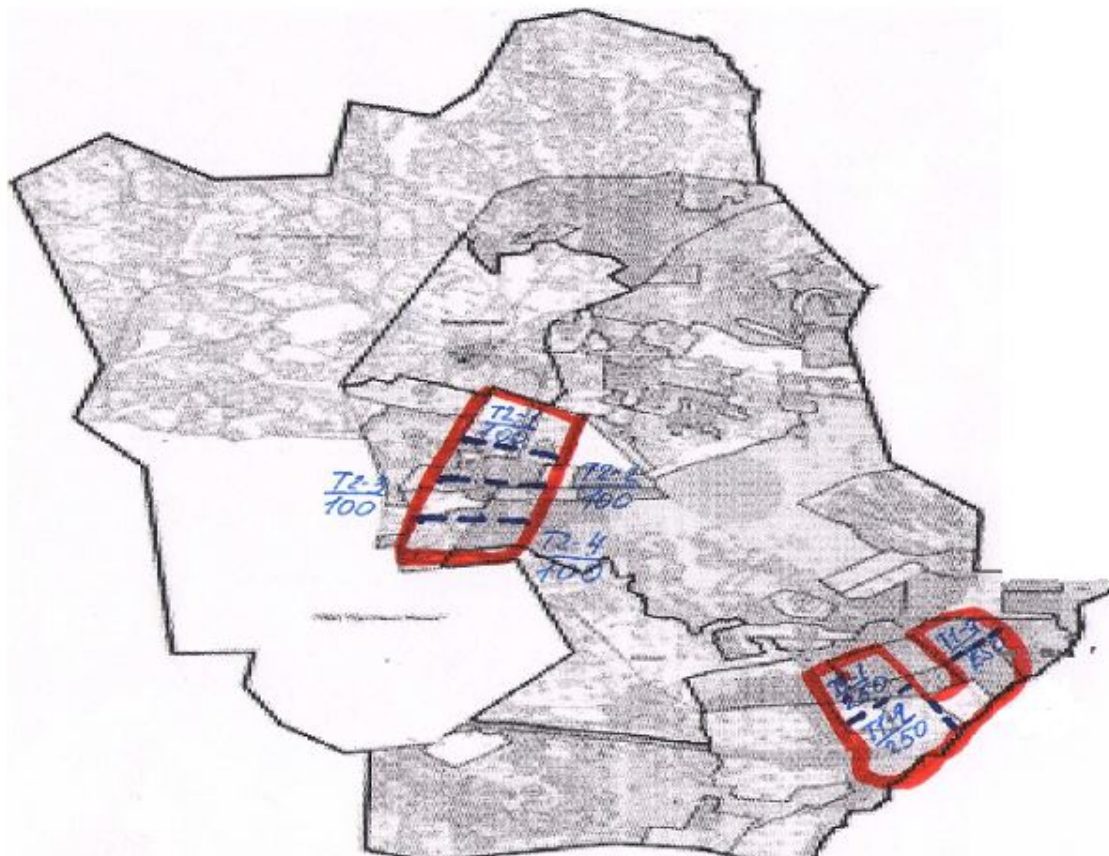


2023-2024 жылдарға арналған  
Зеренді ауданында  
жайылымдарды басқару және  
оларды пайдалану жөніндегі  
жоспарына 71-қосымша

**Жайылым пайдаланушылардың су көздеріне (көлдерге, өзендерге, тоғандарға, қазу, суландыру немесе суару каналдары, құбыр немесе білік құдықтары) қол жетімділік схемасы, Зеренді ауданы Алексеевка кенті су тұтыну нормасы бойынша жасалған**

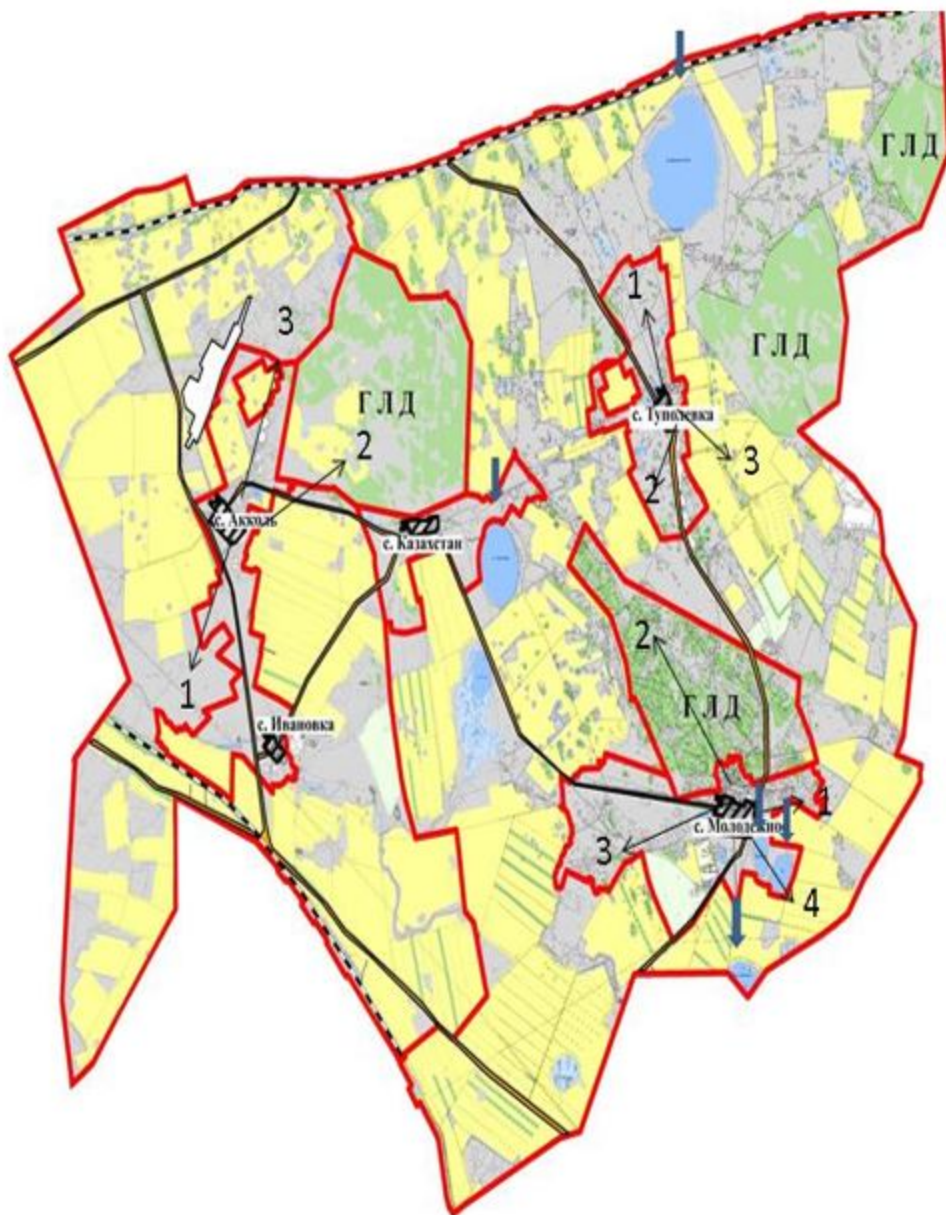


Схема поселка Алексеевка Зерендинского района



2023-2024 жылдарға арналған  
Зеренді ауданында  
жайылымдарды басқару және  
оларды пайдалану жөніндегі  
жоспарына 72-қосымша

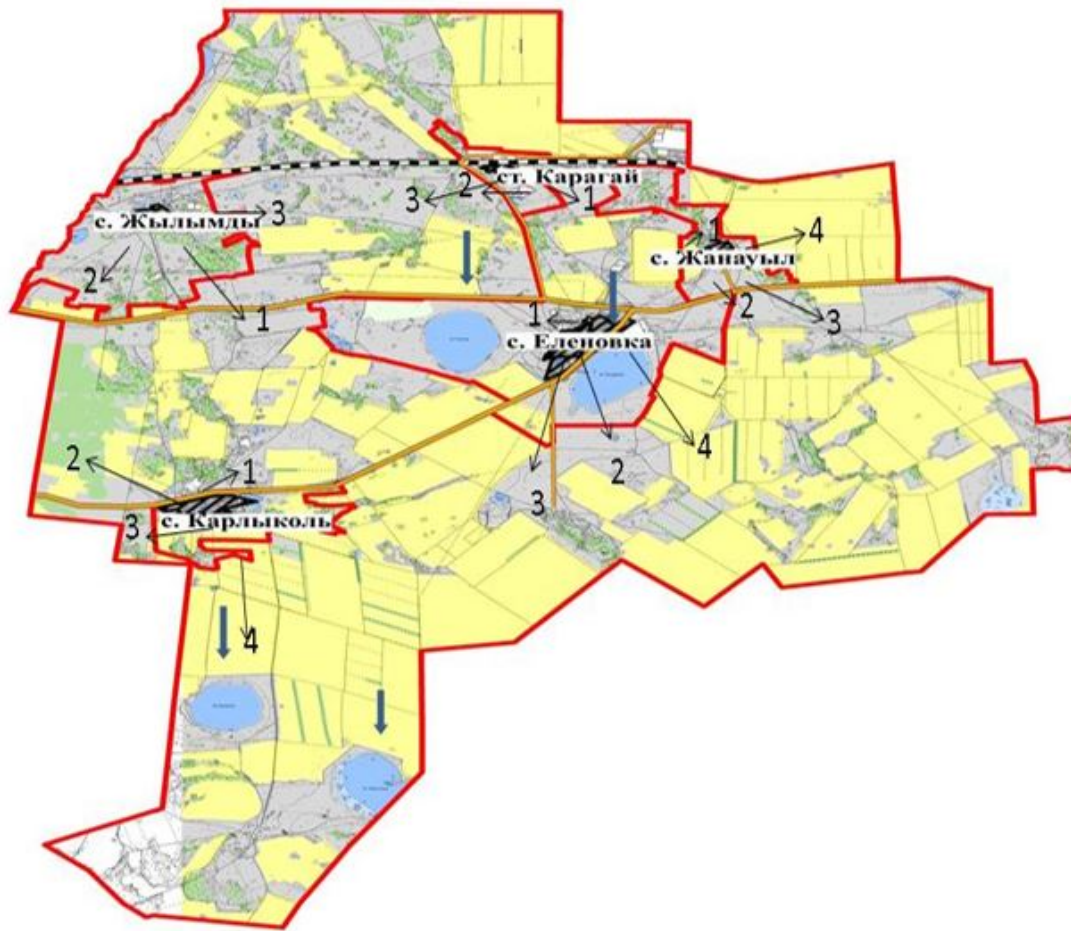
**Жайылым пайдаланушылардың су көздеріне (көлдерге, өзендерге, тоғандарға, қазу, суландыру немесе суару каналдары, құбыр немесе білік құдықтары) қол жетімділік схемасы, Зеренді ауданы Ақкол ауылдық округінің су тұтыну нормасы бойынша жасалған**



2023-2024 жылдарға арналған  
 Зеренді ауданында  
 жайылымдарды басқару және  
 оларды пайдалану жөніндегі  
 жоспарына 73-қосымша

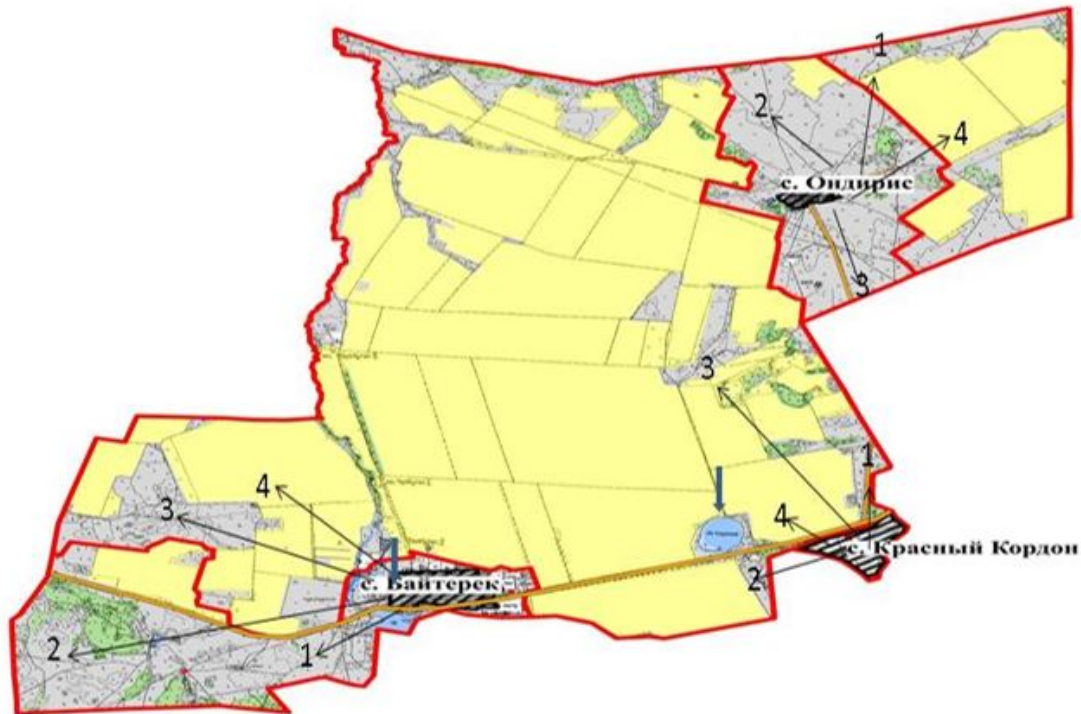
**Жайылым пайдаланушылардың су көздеріне (көлдерге, өзендерге, тоғандарға, қазу, суландыру немесе суару каналдары, құбыр немесе білік құдықтары) қол жетімділік схемасы, Зеренді ауданы Бұлақ ауылдық округінің су тұтыну нормасы бойынша жасалған**





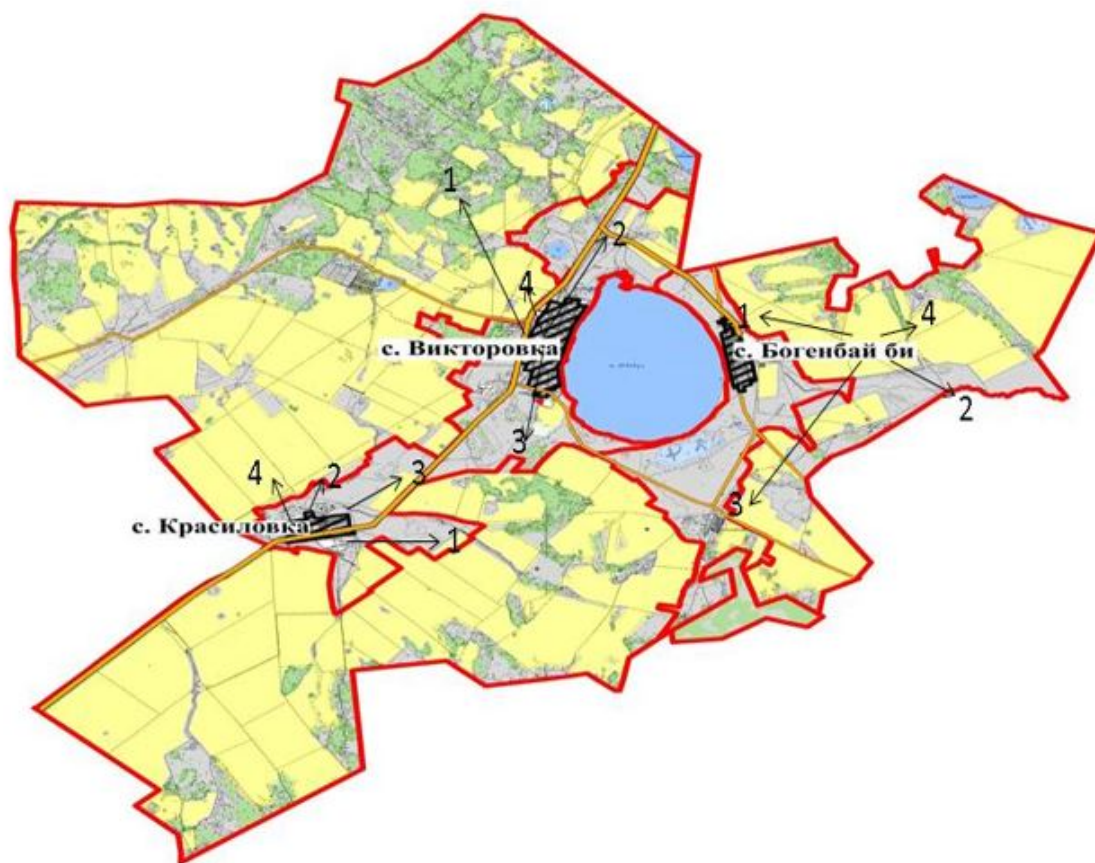
2023-2024 жылдарға арналған  
Зеренді ауданында  
жайылымдарды басқару және  
оларды пайдалану жөніндегі  
жоспарына 74-қосымша

**Жайылым пайдаланушылардың су көздеріне (көлдерге, өзендерге, тоғандарға, қазу, суландыру немесе суару каналдары, құбыр немесе білік құдықтары) қол жетімділік схемасы, Зеренді ауданы Бәйтерек ауылдық округінің су тұтыну нормасы бойынша жасалған**



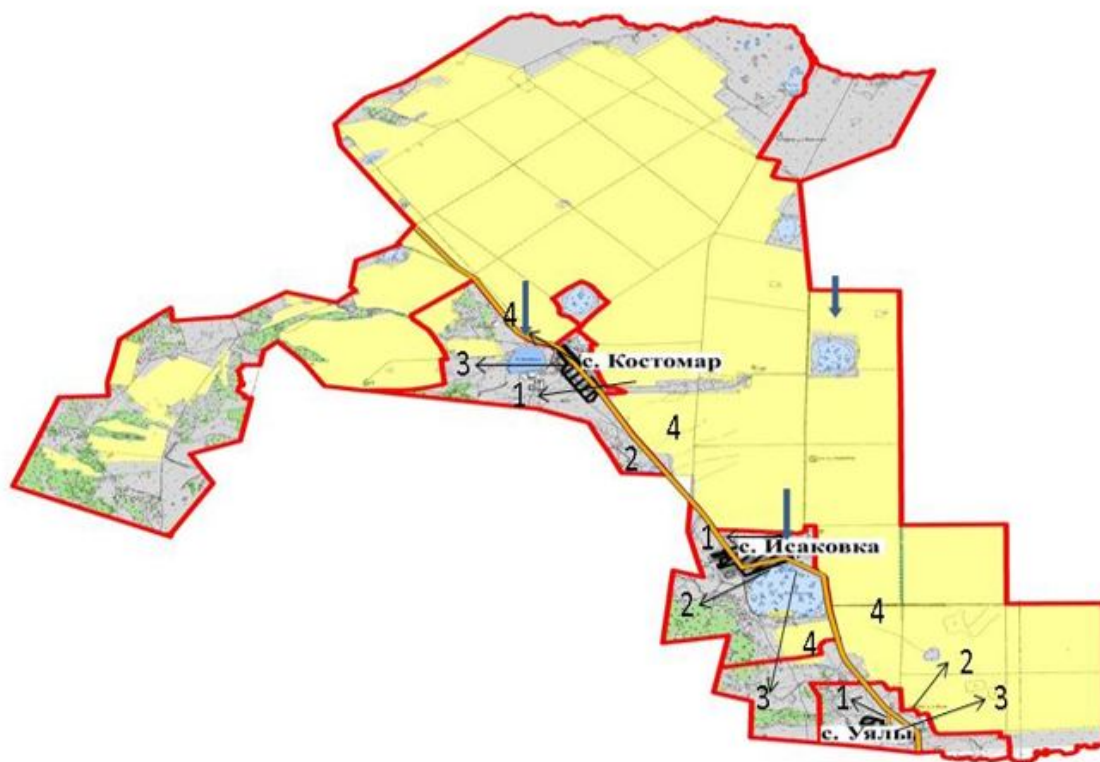
2023-2024 жылдарға арналған  
Зеренді ауданында  
жайылымдарды басқару және  
оларды пайдалану жөніндегі  
жоспарына 75-қосымша

**Жайылым пайдаланушылардың су көздеріне (көлдерге, өзендерге, тоғандарға, қазу, суландыру немесе суару каналдары, құбыр немесе білік құдықтары) қол жетімділік схемасы, Зеренді ауданы Викторовка ауылдық округінің су тұтыну нормасы бойынша жасалған**



2023-2024 жылдарға арналған  
Зеренді ауданында  
жайылымдарды басқару және  
оларды пайдалану жөніндегі  
жоспарына 76-қосымша

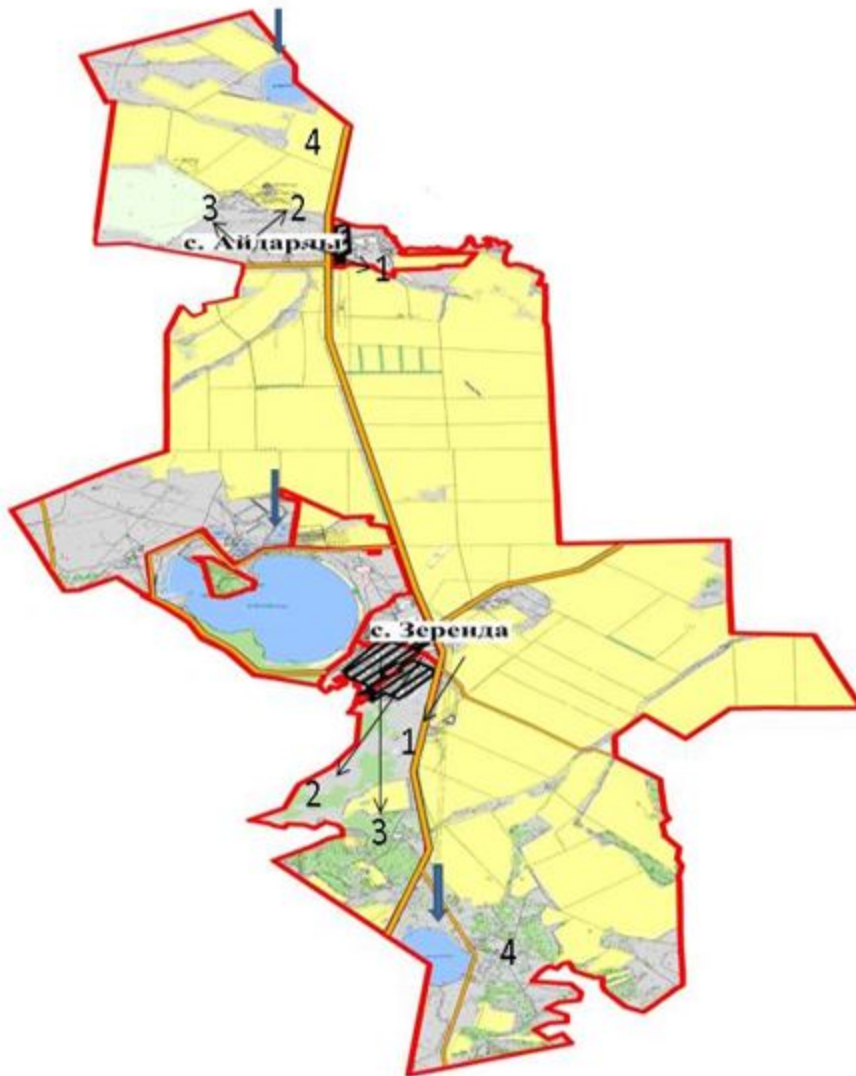
**Жайылым пайдаланушылардың су көздеріне (көлдерге, өзендерге, тоғандарға, қазу, суландыру немесе суару каналдары, құбыр немесе білік құдықтары) қол жетімділік схемасы, Зеренді ауданы Исаковқа ауылдық округінің су тұтыну нормасы бойынша жасалған**



2023-2024 жылдарға арналған  
Зеренді ауданында  
жайылымдарды басқару және  
оларды пайдалану жөніндегі  
жоспарына 77-қосымша

**Жайылым пайдаланушылардың су көздеріне (көлдерге, өзендерге, тоғандарға, қазу, суландыру немесе суару каналдары, құбыр немесе білік құдықтары) қол жетімділік схемасы, Зеренді ауданы Зеренді ауылдық округінің су тұтыну нормасы бойынша жасалған**

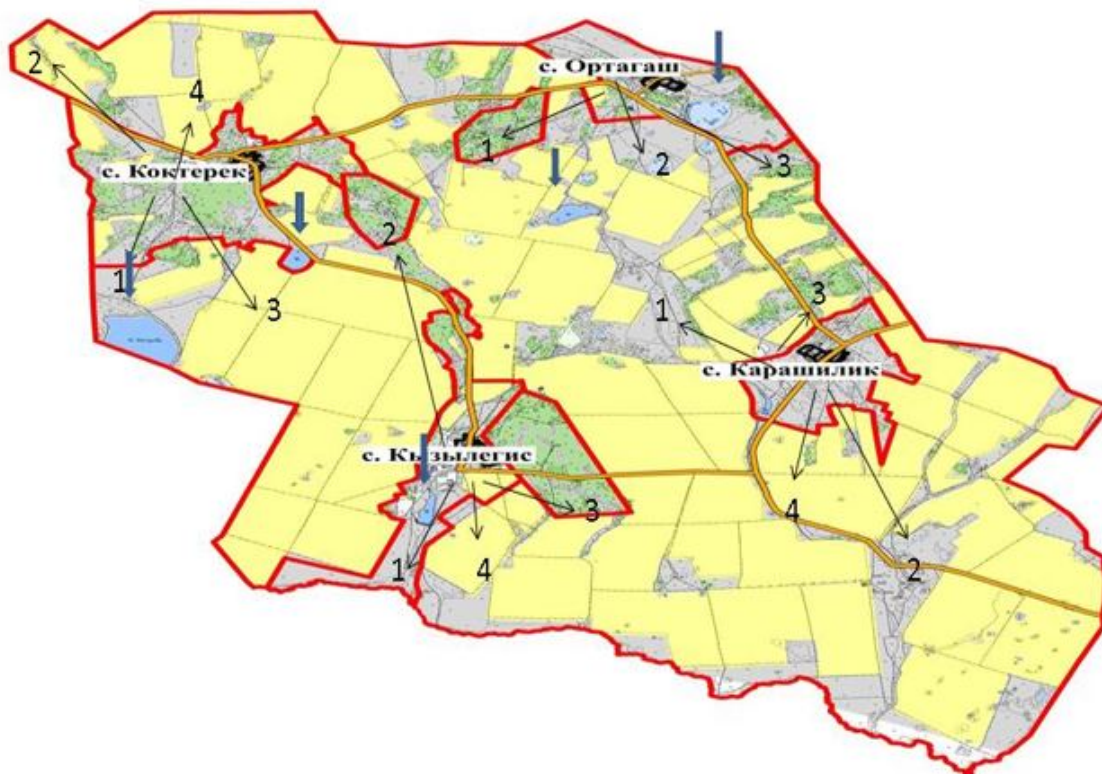




2023-2024 жылдарға арналған  
Зеренді ауданында  
жайылымдарды басқару және  
оларды пайдалану жөніндегі  
жоспарына 78-қосымша

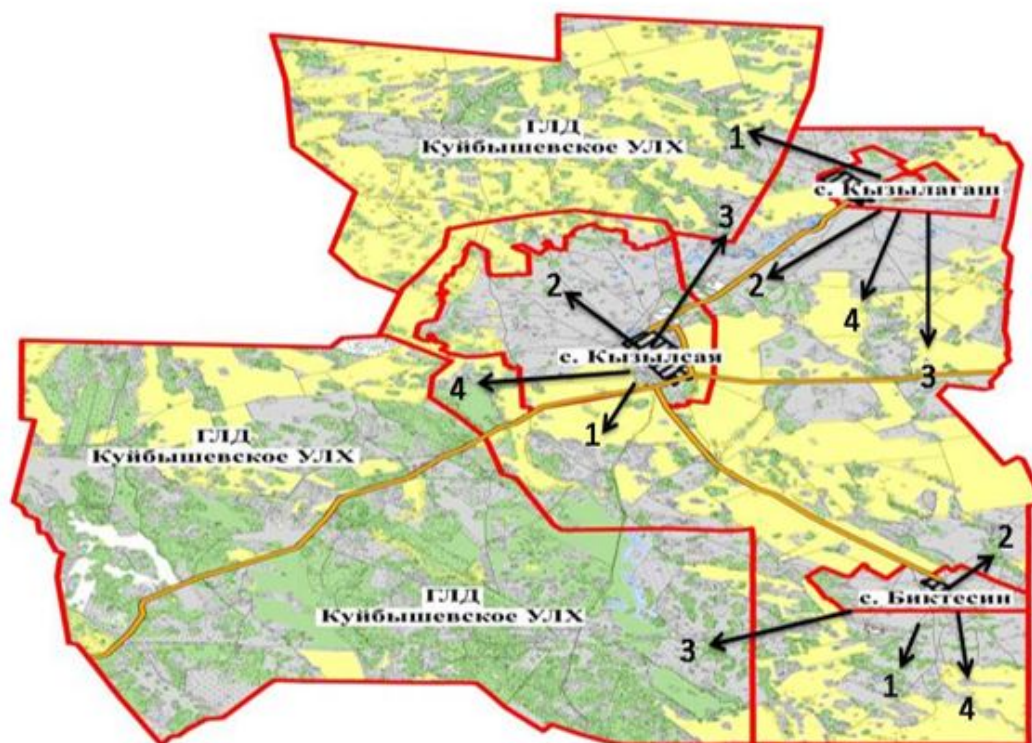
**Жайылым пайдаланушылардың су көздеріне (көлдерге, өзендерге, тоғандарға, қазу, суландыру немесе суару каналдары, құбыр немесе білік құдықтары) қол жетімділік схемасы, Зеренді ауданы Қызылгегіс ауылдық округінің су тұтыну нормасы бойынша жасалған**





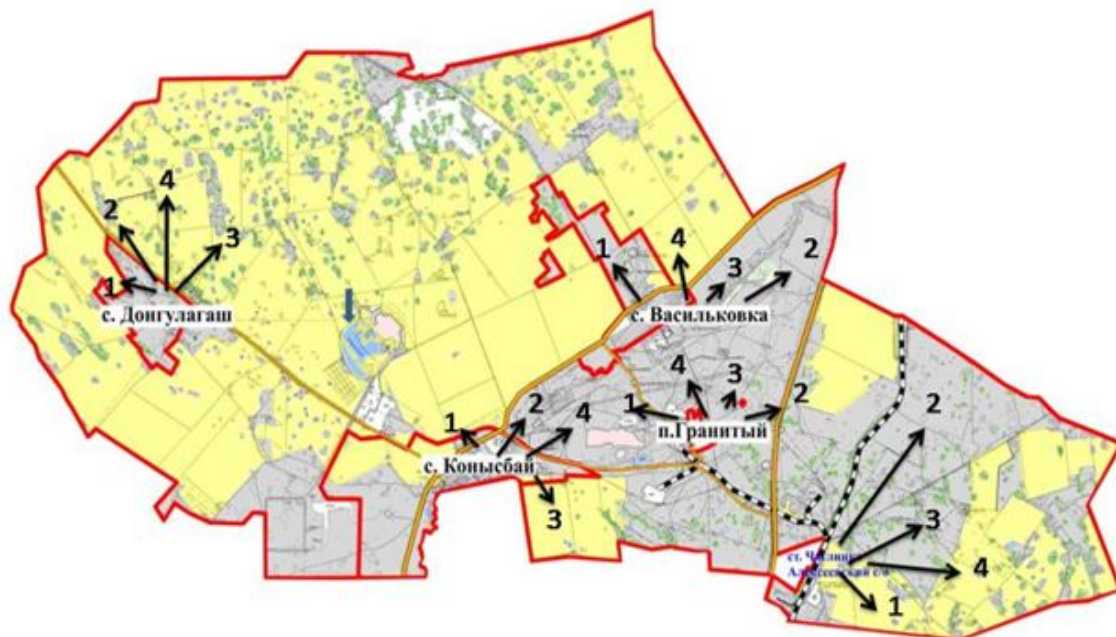
2023-2024 жылдарға арналған  
Зеренді ауданында  
жайылымдарды басқару және  
оларды пайдалану жөніндегі  
жоспарына 79-қосымша

**Жайылым пайдаланушылардың су көздеріне (көлдерге, өзендерге, тоғандарға, қазу, суландыру немесе суару каналдары, құбыр немесе білік құдықтары) қол жетімділік схемасы, Зеренді ауданы Қызылсая ауылдық округінің су тұтыну нормасы бойынша жасалған**



2023-2024 жылдарға арналған  
 Зеренді ауданында  
 жайылымдарды басқару және  
 оларды пайдалану жөніндегі  
 жоспарына 80-қосымша

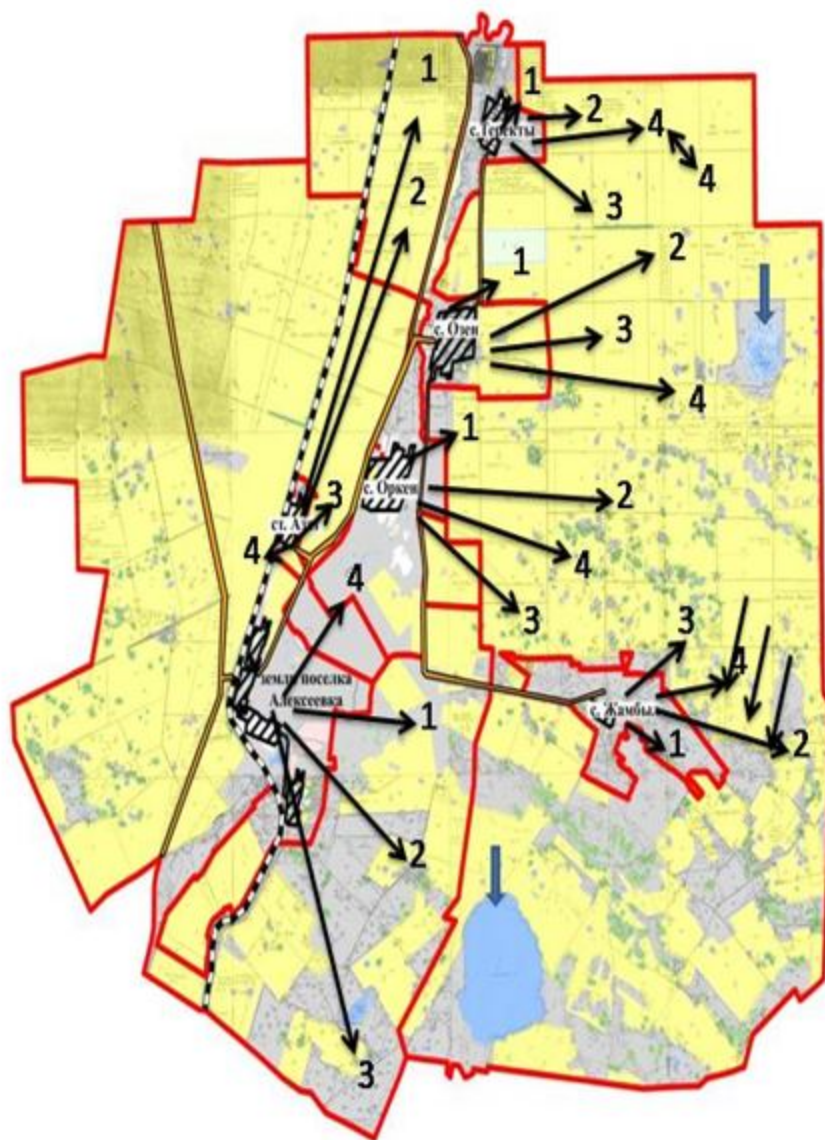
**Жайылым пайдаланушылардың су көздеріне (көлдерге, өзендерге, тоғандарға, қазу, суландыру немесе суару каналдары, құбыр немесе білік құдықтары) қол жетімділік схемасы, Зеренді ауданы Қонысбай ауылдық округінің су тұтыну нормасы бойынша жасалған**



2023-2024 жылдарға арналған  
Зеренді ауданында  
жайылымдарды басқару және  
оларды пайдалану жөніндегі  
жоспарына 81-қосымша

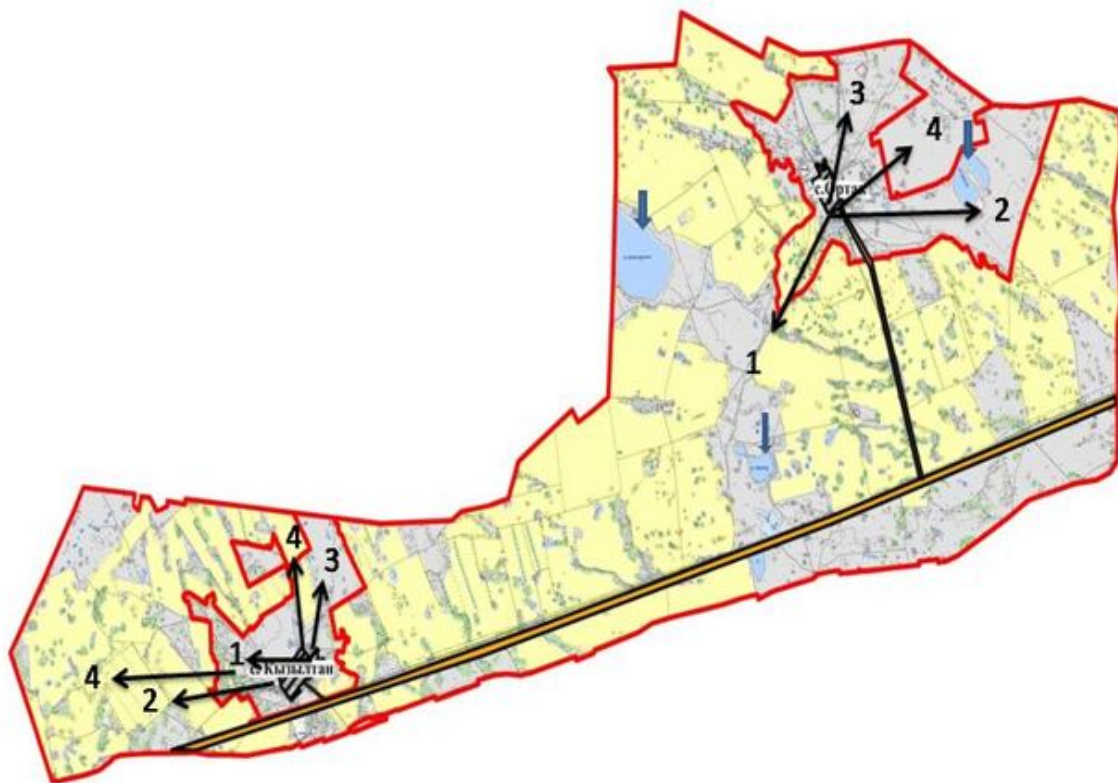
**Жайылым пайдаланушылардың су көздеріне (көлдерге, өзендерге, тоғандарға, қазу, суландыру немесе суару каналдары, құбыр немесе білік құдықтары) қол жетімділік схемасы, Зеренді ауданы Күсеп ауылдық округінің су тұтыну нормасы бойынша жасалған**





2023-2024 жылдарға арналған  
 Зеренді ауданында  
 жайылымдарды басқару және  
 оларды пайдалану жөніндегі  
 жоспарына 82-қосымша

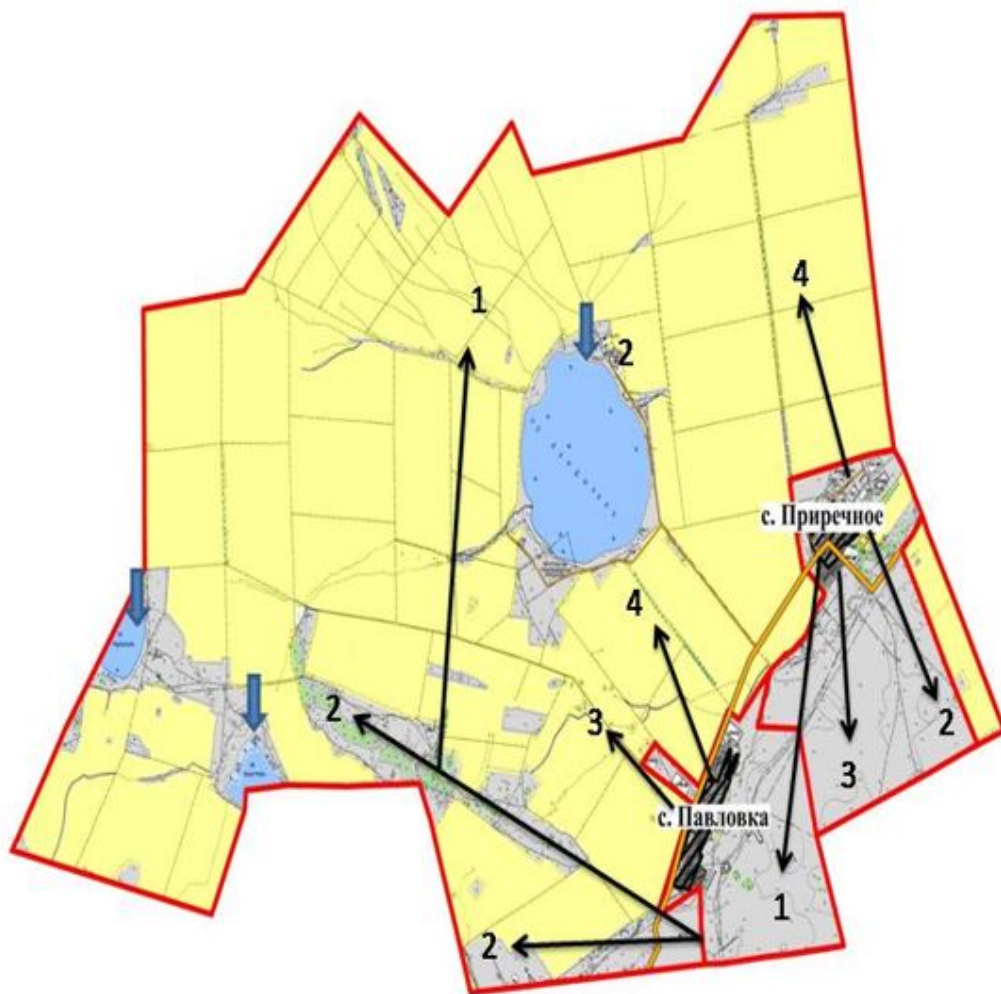
**Жайылым пайдаланушылардың су көздеріне (көлдерге, өзендерге, тоғандарға, қазу, суландыру немесе суару каналдары, құбыр немесе білік құдықтары) қол жетімділік схемасы, Зеренді ауданы Ортақ ауылдық округінің су тұтыну нормасы бойынша жасалған**



2023-2024 жылдарға арналған  
Зеренді ауданында  
жайылымдарды басқару және  
оларды пайдалану жөніндегі  
жоспарына 83-қосымша

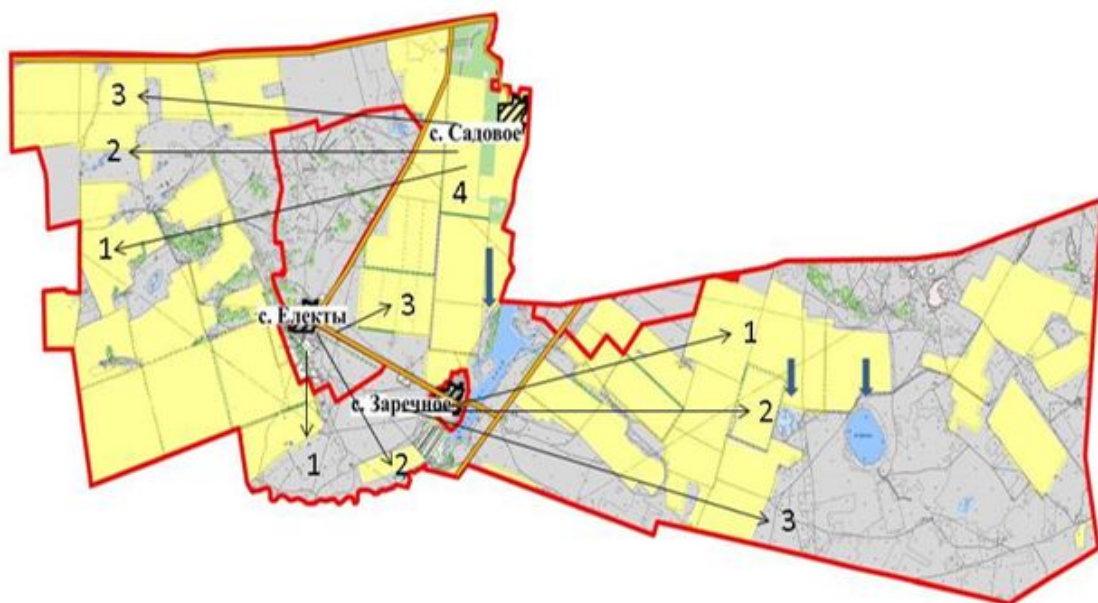
**Жайылым пайдаланушылардың су көздеріне (көлдерге, өзендерге, тоғандарға, қазу, суландыру немесе суару каналдары, құбыр немесе білік құдықтары) қол жетімділік схемасы, Зеренді ауданы Приречен ауылдық округінің су тұтыну нормасы бойынша жасалған**





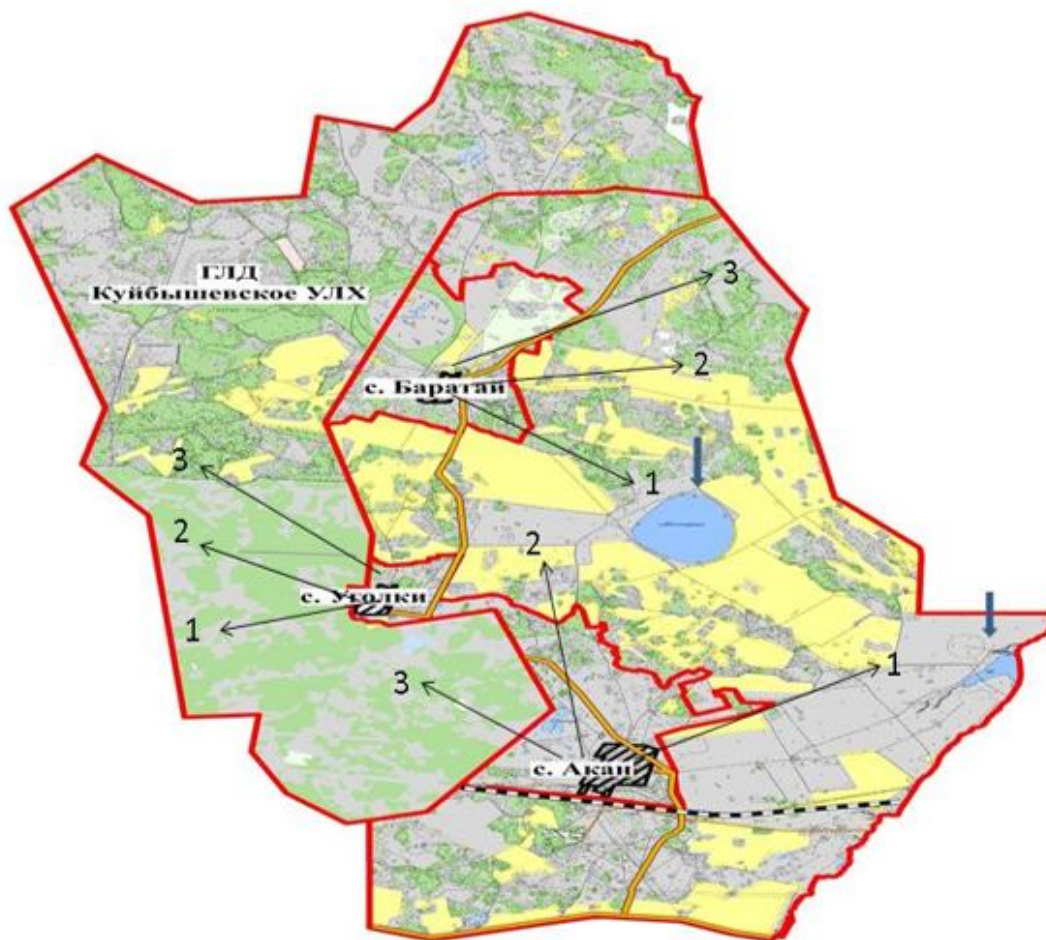
2023-2024 жылдарға арналған  
Зеренді ауданында  
жайылымдарды басқару және  
оларды пайдалану жөніндегі  
жоспарына 84-қосымша

**Жайылым пайдаланушылардың су көздеріне (көлдерге, өзендерге, тоғандарға, қазу, суландыру немесе суару каналдары, құбыр немесе білік құдықтары) қол жетімділік схемасы, Зеренді ауданы Садовый ауылдық округінің су тұтыну нормасы бойынша жасалған**



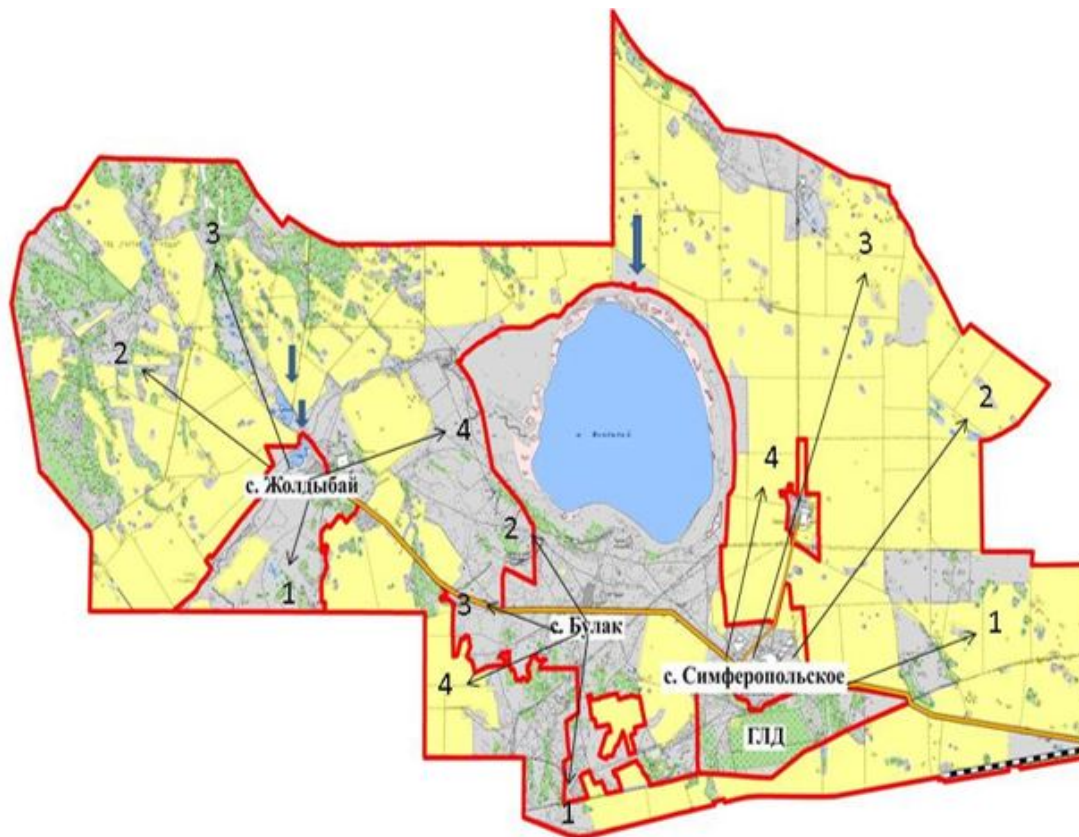
2023-2024 жылдарға арналған  
Зеренді ауданында  
жайылымдарды басқару және  
оларды пайдалану жөніндегі  
жоспарына 85-қосымша

**Жайылым пайдаланушылардың су көздеріне (көлдерге, өзендерге, тоғандарға, қазу, суландыру немесе суару каналдары, құбыр немесе білік құдықтары) қол жетімділік схемасы, Зеренді ауданы Сарыөзек ауылдық округінің су тұтыну нормасы бойынша жасалған**



2023-2024 жылдарға арналған  
Зеренді ауданында  
жайылымдарды басқару және  
оларды пайдалану жөніндегі  
жоспарына 86-қосымша

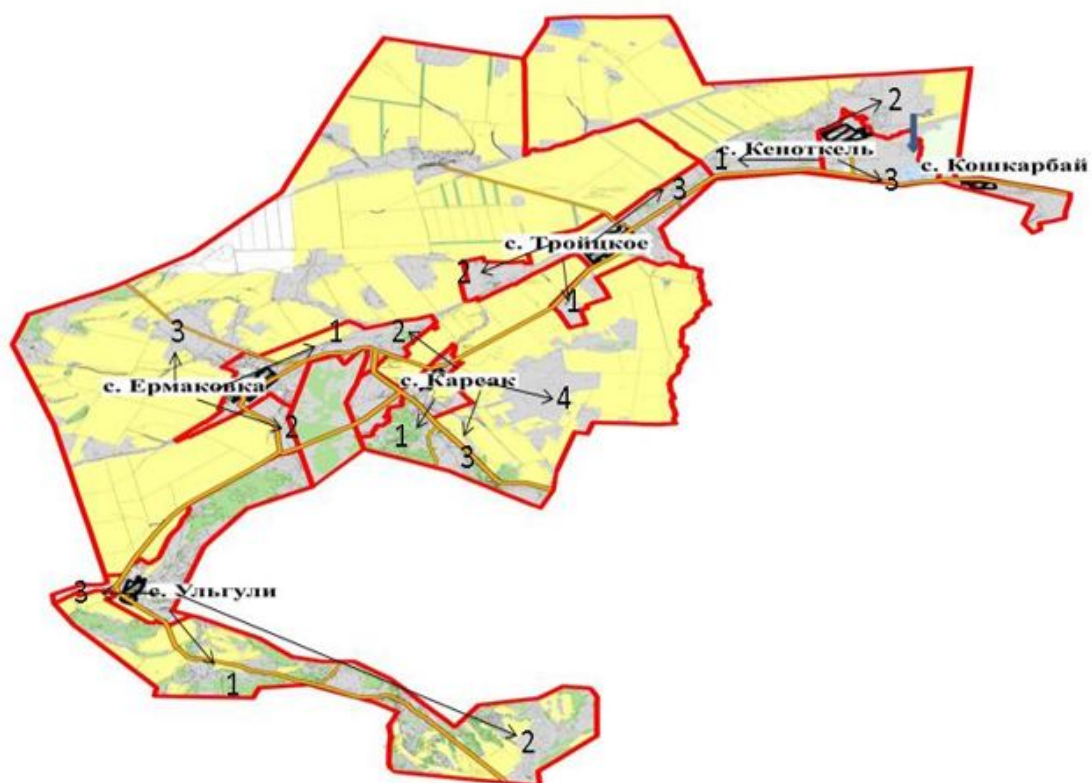
**Жайылым пайдаланушылардың су көздеріне (көлдерге, өзендерге, тоғандарға, қазу, суландыру немесе суару каналдары, құбыр немесе білік құдықтары) қол жетімділік схемасы, Зеренді ауданы Симферополь ауылдық округінің су тұтыну нормасы бойынша жасалған**



2023-2024 жылдарға арналған  
Зеренді ауданында  
жайылымдарды басқару және  
оларды пайдалану жөніндегі  
жоспарына 87-қосымша

**Жайылым пайдаланушылардың су көздеріне (көлдерге, өзендерге, тоғандарға, қазу, суландыру немесе суару каналдары, құбыр немесе білік құдықтары) қол жетімділік схемасы, Зеренді ауданы Троицк ауылдық округінің су тұтыну нормасы бойынша жасалған**

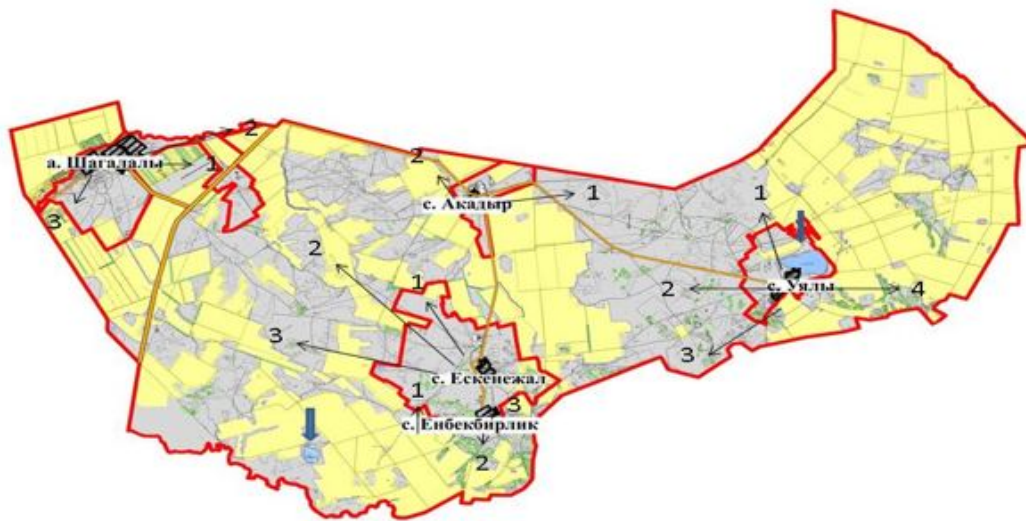




2023-2024 жылдарға арналған  
Зеренді ауданында  
жайылымдарды басқару және  
оларды пайдалану жөніндегі  
жоспарына 88-қосымша

**Жайылым пайдаланушылардың су көздеріне (көлдерге, өзендерге, тоғандарға, қазу, суландыру немесе суару каналдары, құбыр немесе білік құдықтары) қол жетімділік схемасы, Зеренді ауданы Чаглинка ауылдық округінің су тұтыну нормасы бойынша жасалған**





Шартты белгілер:



- ауылдық шекаралар



- жайылымдық инфрақұрылым



- ауыл шаруашылығы жануарларының көктемгі-жазғы-күзгі жайылымдық маусымдары



- ауылшаруашылық малдарын жаюдың көктемгі-ертедегі-күзгі маусымдары




- ауыл шаруашылығы жануарларының көктемгі-күзгі жайылымдық кезеңдері



табиғи және жасанды су қоймалары, мал суаратын орындар және басқа көздер




- жайылым пайдаланушылардың су көздеріне кіру жолдары



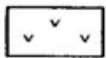
- шабындықтар




- табиғи жайылымдар



- жайылымдарды түбегейлі жақсарту



- кен орны



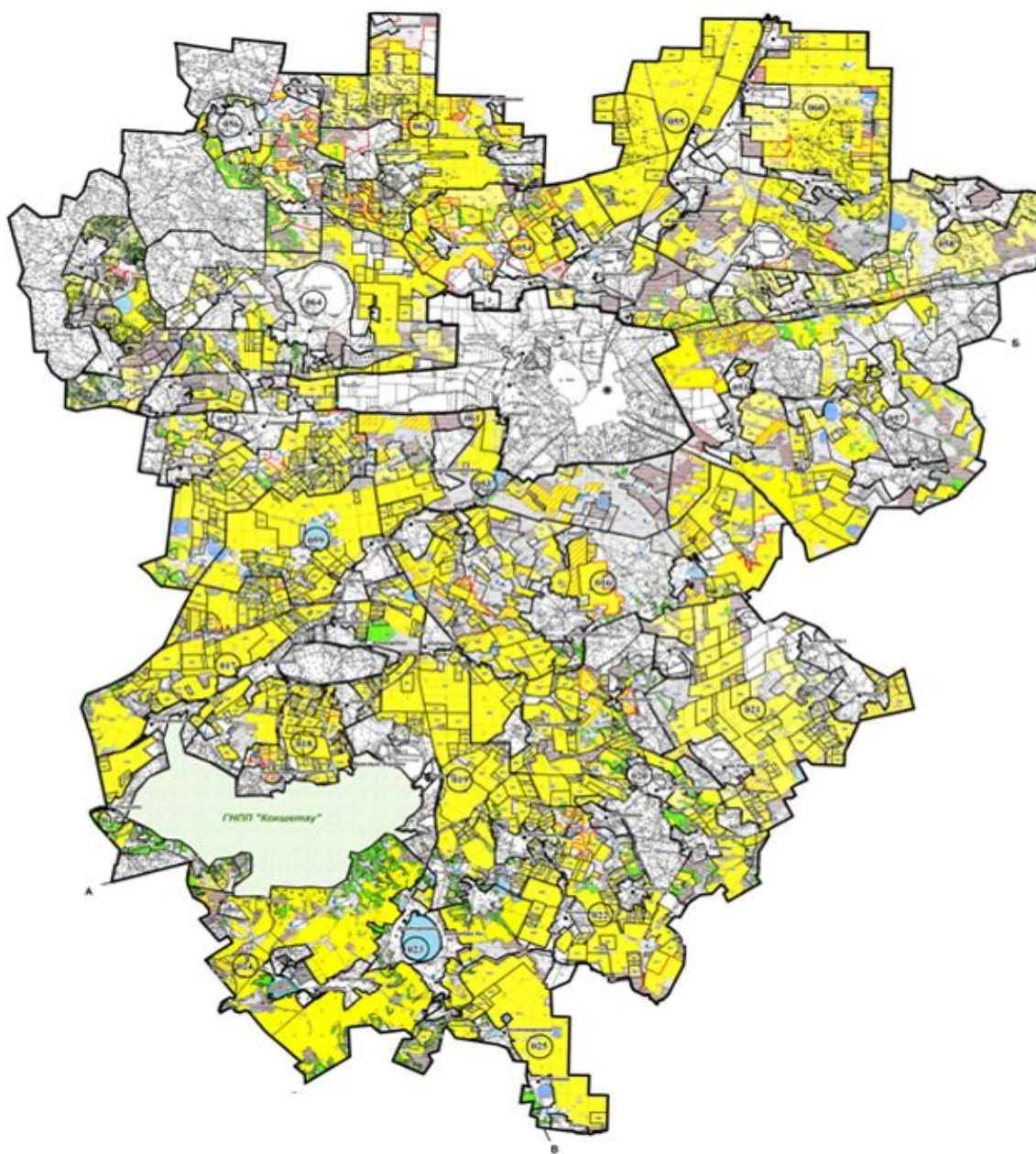
- егістік жер



- өзендер, бұлақтар, уақытша ағындар

2023-2024 жылдарға арналған  
Зеренді ауданында  
жайылымдарды басқару және  
оларды пайдалану жөніндегі  
жоспарына 89-қосымша

**Жайылымы жоқ жеке және (немесе) заңды тұлғалардың ауыл шаруашылығы  
жануарларының мал басын орналастыру үшін жайылымдарды қайта бөлу және оны  
берілетін жайылымдарға ауыстыру схемасы**



Шартты белгілер:



- берілетін жайылымдардың шекарасы, 23 104 (га) - гектар

**2023-2024 жылдарға арналған жайылымдарды басқару және оларды пайдалану жөніндегі жоспарға сәйкес ауыл, ауылдық округ маңында орналасқан жайылымдармен қамтамасыз етілетін жеке және (немесе) заңды тұлғалардың тізімі**

№ 1 кесте

р / с №	Атауы
1	"Жылымды 2016" Ауыл шаруашылығы өндірістік кооперативі
2	"Қарауыл" Ауыл шаруашылығы өндірістік кооперативі
3	"Ақылбай" Ауыл шаруашылығы өндірістік кооперативі
4	"Қарсақ" Ауыл шаруашылығы өндірістік кооперативі
5	"Баратай 2016" Ауыл шаруашылығы өндірістік кооперативі
6	"Бірлік 2017" Ауыл шаруашылығы өндірістік кооперативі
7	"Қызылтан 2017" Ауыл шаруашылығы өндірістік кооперативі
8	"Зеренді" Ауыл шаруашылығы өндірістік кооперативі
9	"Райымбек" Ауыл шаруашылығы өндірістік кооперативі
10	"Айдабол" Ауыл шаруашылығы өндірістік кооперативі
11	"Қамшы" Ауыл шаруашылығы өндірістік кооперативі
12	"Бай Баян" Ауыл шаруашылығы өндірістік кооперативі
13	"Ибрагим" Ауыл шаруашылығы өндірістік кооперативі
14	"Амандық жеке толға
15	"Али" жеке толға
16	"Әкітқан Діусен" жеке толға

2023-2024 жылдарға арналған  
Зеренді ауданында  
жайылымдарды басқару және  
оларды пайдалану жөніндегі  
жоспарына 90-қосымша

**Ауыл, кент, ауылдық округ маңында орналасқан жайылымдармен қамтамасыз етілмеген жеке және (немесе) заңды тұлғалардың ауыл шаруашылығы жануарларының мал басын шалғайдағы жайылымдарға орналастыру схемасы Ауыл, кент, ауылдық округ маңында орналасқан жайылымдармен қамтамасыз етілмеген жеке және (немесе) заңды тұлғалардың ауыл шаруашылығы жануарларының мал басын шалғайдағы жайылымдарға орналастыру схемасы жоқ**

Шартты белгілер:



- берілетін жайылымдардың шекарасы, (га) - гектар

2023-2024 жылдарға арналған  
Зеренді ауданында  
жайылымдарды басқару және  
оларды пайдалану жөніндегі  
жоспарына 91-қосымша

**Ауыл шаруашылығы жануарларын жаю мен жылжытудың маусымдық маршруттарын белгілейтін жайылымдарды пайдалану жөніндегі күнтізбелік кесте**

	Ауыл және ауылдық округ атауы	2023 жылғы қаламдар саны			
		1	2	3	4
1	Канай би атындағы	демалыс	сәуір-мамыр	маусым-тамыз	қыркүйек-қараша
2	Сәкен Сейфуллин атындағы	қыркүйек-қараша	демалыс	сәуір-мамыр	маусым-тамыз
3	Мәлік Ғабдуллин	маусым-тамыз	қыркүйек-қараша	демалыс	сәуір-мамыр
4	Айдабол ауылы	демалыс	сәуір-мамыр	маусым-тамыз	қыркүйек-қараша
5	Алексеевка кенті	қыркүйек-қараша	демалыс	сәуір-мамыр	маусым-тамыз
6	Ақкөл	маусым-тамыз	қыркүйек-қараша	демалыс	сәуір-мамыр
7	Бұлақ	сәуір-мамыр	маусым-тамыз	қыркүйек-қараша	демалыс

8	Бәйтерек	демалыс	сәуір-мамыр	маусым-тамыз	қыркүйек-қараша
9	Викторовка	қыркүйек-қараша	демалыс	сәуір-мамыр	маусым-тамыз
10	Исаковка	маусым-тамыз	қыркүйек-қараша	демалыс	сәуір-мамыр
11	Зеренді	қыркүйек-қараша	демалыс	сәуір-мамыр	маусым-тамыз
12	Қызылегіс	сәуір-мамыр	маусым-тамыз	қыркүйек-қараша	демалыс
13	Қызылсая	демалыс	сәуір-мамыр	маусым-тамыз	қыркүйек-қараша
14	Қонысбай	қыркүйек-қараша	демалыс	сәуір-мамыр	маусым-тамыз
15	Күсеп	маусым-тамыз	қыркүйек-қараша	демалыс	сәуір-мамыр
16	Ортақ	демалыс	сәуір-мамыр	маусым-тамыз	қыркүйек-қараша
17	Приречен	маусым-тамыз	қыркүйек-қараша	демалыс	сәуір-мамыр
18	Садовый	сәуір-мамыр	маусым-тамыз	қыркүйек-қараша	демалыс
19	Сарыөзек	демалыс	сәуір-мамыр	маусым-тамыз	қыркүйек-қараша
20	Симферополь	қыркүйек-қараша	демалыс	сәуір-мамыр	маусым-тамыз
21	Троицк	маусым-тамыз	қыркүйек-қараша	демалыс	сәуір-мамыр
22	Чаглинка	қыркүйек-қараша	демалыс	сәуір-мамыр	маусым-тамыз

### Кестенің жалғасы

2024 жылғы қаламдар саны			
1	2	3	4
сәуір-мамыр	маусым-тамыз	қыркүйек-қараша	демалыс
демалыс	сәуір-мамыр	маусым-тамыз	қыркүйек-қараша
қыркүйек-қараша	демалыс	сәуір-мамыр	маусым-тамыз
маусым-тамыз	қыркүйек-қараша	демалыс	сәуір-мамыр
сәуір-мамыр	маусым-тамыз	қыркүйек-қараша	демалыс
демалыс	сәуір-мамыр	маусым-тамыз	қыркүйек-қараша
қыркүйек-қараша	демалыс	сәуір-мамыр	маусым-тамыз
маусым-тамыз	қыркүйек-қараша	демалыс	сәуір-мамыр
сәуір-мамыр	маусым-тамыз	қыркүйек-қараша	демалыс
демалыс	сәуір-мамыр	маусым-тамыз	қыркүйек-қараша
қыркүйек-қараша	демалыс	сәуір-мамыр	маусым-тамыз
маусым-тамыз	қыркүйек-қараша	демалыс	сәуір-мамыр



сәуір-мамыр	маусым-тамыз	қыркүйек-қараша	демалыс
демалыс	сәуір-мамыр	маусым-тамыз	қыркүйек-қараша
қыркүйек-қараша	демалыс	сәуір-мамыр	маусым-тамыз
сәуір-мамыр	маусым-тамыз	қыркүйек-қараша	демалыс
демалыс	сәуір-мамыр	маусым-тамыз	қыркүйек-қараша
қыркүйек-қараша	демалыс	сәуір-мамыр	маусым-тамыз
маусым-тамыз	қыркүйек-қараша	демалыс	сәуір-мамыр
сәуір-мамыр	маусым-тамыз	қыркүйек-қараша	демалыс
демалыс	сәуір-мамыр	маусым-тамыз	қыркүйек-қараша
қыркүйек-қараша	демалыс	сәуір-мамыр	маусым-тамыз

2023-2024 жылдарға арналған  
Зеренді ауданында  
жайылымдарды бас  
пайдалану жөніндегі  
жоспарына 92-қосымша

## **Зеренді ауданының аумағында жайылымдарды ұтымды пайдалану үшін қажетті өзге де талаптар**

### **1. Жайылымдарды геоботаникалық зерттеп-қарау жағдайы туралы мәліметтер**

Жайылымдардың өнімділігін анықтау үшін 2017-2019 жылдары және 2022 жылғы "МемлЖерҒӨО" республикалық мемлекеттік кәсіпорнымен жүргізілген жайылымдарды геоботаникалық зерттеп-қарау жағдайы туралы мәліметтер алынды. Жайылым танаптарының құрғақ салмағының орташа шығымдылығы гектарынан 3,33 центнер малазық бірлігіне шаққанда гектардан 1,52 центнерді құрады. Осы көрсеткіштерді ескеріп, аудан жерлерінде малазық бірлігінде жем қорының баршылық және ол  $1,52 * 1477053 \text{ га} = 2245120,65$  центнер мал азық бірлігін құрайды.

Жайылымдардағы жем қорының ұзақтығы 135-200 күнге созылған жайылымдық кезеңде пайдаланылады. Шабындықтарда және жасанды шабындықтардағы мал азығы қысқы кезеңде пайдаланылады.

Бір бас малға ("Экономика және ауыл шаруашылық өнімнің нормативтік анықтамасына" сәйкес, 1957 ж.) мал азық көлемін ескеріп, әр кезеңде жайылымдық кезеңде күтілетін табындағы мал санын есептеп шығаруға болады. Бұл есептер бір жолғы мал жаюды есепке алып және балғыншөпті есепке алмағанда жүргізіледі.

### **ЖАЙЫЛЫМ СЫЙЫМДЫЛЫҒЫ**

Жайылымдық кезеңдегі жайылым сыйымдылығын анықтау жайылым өнімділігі туралы деректер негізінде жүргізілді. Шамамен көк азықтың келесі нормалары алынды (орташа бір басқа): сиырларға сауылатын сүт мөлшеріне қарай 40-75 кг, 1 жастан үлкен ірі қара төлдеріне 30-40 кг, 1 жасқа дейінгі төлдерге 15-25 кг, қойларға 6-8 кг, қозыларға 2-3 кг, жылқыларға 30-40 кг. Жайылымдық кезеңнің әртүрлі аймақтағы ұзақтығын орташа алғанда келесідей: орманды далада 150-200 күн, далада 180-200 күн.

Сөйтіп жайылымның өнімділігін, малдың көк азықтағы тәуліктік қажеттілігі мен жайылым кезеңінің ұзақтығын біліп, жайылым сыйымдылығын анықтауға болады.

Жайылымның құрғақ салмағының гектардан 3,33 центнер орташа шығымдылығы кезінде, жайылымдық кезеңінің ұзақтығы 180 күн, бір сиырға тәулігіне 50 кг көк азық жұмсалса, сәйкесінше барлық жайылым кезеңіне  $50 \cdot 180 = 9000$  кг немесе 90 ц қажет.

Осы есептерге сүйеніп мал басы санын және геоботаникалық жайылымдарды ескеріп әр округ бойынша жайылым қажеттілігіне есеп жүргізілді.

### ҚОРЫТЫНДЫ

Аудан бойынша жайылым жер 154 482 гектар жерді алып жатыр, сондықтан Зеренді ауданының аумағында жайылымдарды басқару және пайдалану бойынша Жоспарды жүзеге асыру мәселесі мал басын көбейтуге және мал өнімдерін арттыруға малдарды жем-шөппен қамтамасыз ету үшін жайылым жер танаптарын тиімді әрі дұрыс пайдалануға мүмкіндік береді.

Жалпы жайылым тапшылығы байқалмайды, алайда кейбір ауылдық округтерде мал басының барлық түрлерінің көбеюіне байланысты жайылым жерлер жетіспеушілігі болуы мүмкін, сондықтан жазғы уақытта малдарды 20 км қашықтықта орналасқан жайылымдарға жаюға тура келеді.

### 2. Ветеринариялық-санитариялық объектілер туралы мәліметтер;

р / с №	Ауыл және ауылдық округ атауы	Ветеринарлық пункттер	мал қорымдары	Мал сою алаңдары
1	Канай би атындағы	1	1	
2	Сәкен Сейфуллин атындағы	1	1	
3	Мәлік Ғабдуллин	1	1	
4	Ақкол	1		
5	Айдабол ауылы	1		1
6	Алексевка кенті	1		1
7	Бұлақ	1	1	
8	Бәйтерек	1	1	
9	Викторовка	1	1	
10	Исаковка	1	1	
11	Зеренді	1		2
12	Қызылегіс	1	1	
13	Қызылсая	1	1	
14	Қонысбай	1	1	
15	Күсеп	1		
16	Ортақ	1		
17	Приречен	1	1	
18	Садовый	1	1	
19	Сарыөзек	1	1	
20	Симферополь	1		

21	Троицк	1	1	1
22	Чаглинка	1		1
	Жиыны	22	14	6

### 3. Иелерін көрсете отырып, ауыл шаруашылығы жануарлары басының саны туралы деректер

№	Тегі, Аты, Әкесінің Аты	Жайылымдық алқаптар алаңы, га	Ауыл шаруашылығы жануарлары басының болуы, бас, оның ішінде		
			Ірі-қара мал	Ұсақ қара мал	жылқы
1	Әміржанов Ерболат Қайратұлы	26,0	-	-	-
2	Ахметбеков Сайлау Тайшибекұлы	3,0	-	-	-
3	Баядилов Айдаркеш Бектасұлы		80	82	18
4	Есімов Рымбек Аманжолұлы	15,0	-	-	-
5	Елемесов Жандос Мәжитұлы	91,2	12	22	6
6	Есімов Серік Таласбайұлы	30,0	-	-	-
7	Есімов Сағынай Тәшенұлы	270,0	-	-	-
8	Жұмағұлов Мереке Сабырұлы	14,0	16	-	-
9	Жүсіп Айтым Даулетбекұлы	21,0	-	-	-
10	Қаппасов Нұрғали Есімұлы	14,0	-	-	-
11	Накипов Молдатай	45,0	-	-	-
12	Таласбаев Аманжол	170,0	-	-	-
13	Шәріпов Зейнолла Әлімжанұлы	70,0	-	-	-
14	Хасенов Абдрәшіт Қабдиғалымұлы	17,0	-	-	-

15	Қыдырменов Болат Оспанұлы	55,0	-	-	-
16	Нұрғалиев Марал Кинаятұлы	46,0	-	-	-
17	Оспанов Марат Қарашұлы	101,0	-	-	-
18	Танкаев Орал Ақтанұлы	11,0	-	-	-
19	Уәлиев Бүркітбай Олжабайұлы	44,0	25	70	60
20	Жүсіпбалин Абай Мұсалімұлы	11,9	-	-	-
21	Мұқышева Назымхан Жұматайқызы	6,8	-	-	-
22	Сарина Сәпия Есенгелдіқызы	64,0	-	-	-
23	Әбілхан Нұрланхан	33,5			24
24	Абылқасов Қадырбек Тоқтарұлы	36,0	-	-	-
25	Әубәкіров Әлібек Жамалиденұлы	57,0	-	-	-
26	Букенов Құмырбек Өтеуілулы	1,9	-	-	-
27	Бекқожина Сәбира Есентайқызы	196,1	118	30	2
28	Бекқожин Ербатыр Есентайұлы	419,5	130	30	62
29	Бобович Сергей Васильевич	8,0	-	-	-
30	Бекенов Қайыргельды Қайыржанұлы	44,0	-	-	-

31	Ахметова Р о з а Есентайқызы	21,0	-	-	-
32	В о д к а Владимир Васильевич	20,0	-	-	-
33	Есмағанбетов а Әлия Ақылбекқызы	3,0	-	-	-
34	Жексембаев Кенжебек Есмағұлұлы	37,9	-	-	-
35	Ысқақова Жұлдыз Серікпайқызы	14,9	-	-	-
36	Калиш Павел Валентинович	12,5	-	-	-
37	Мазбаев Есінбек Жалмағанбет ұлы	36,0	-	-	-
38	Мұқатаев М а р а т Әлімжанұлы	38,0	-	-	-
39	Максимчук Александр Андреевич	14,0	-	-	-
40	Максимчук Александр Александрови ч	52,8	-	-	-
41	Нұрмағанбет Е с е т Қайыржанұлы	81,0	-	-	-
42	Тасмағамбето в Қуанышбек Сүлейменұлы	43,0	-	-	-
43	Темірбаев Тосынбек Тауықбайұлы	127,0	-	-	-
44	Болатов Ғалымбек Жамбылұлы	414,3	-	-	-
45	Базарбеков Қалымбек Базарбекұлы	63,0	-	-	-
46	Ералин Думан Сейполұлы	14,0	-	-	-



47	Жұмағалиев Боташ Сартайұлы	67,0	-	-	-
48	Жұмабаев Сеилхан Туяқұлы	55,0	-	-	-
49	Исмағзанов Қуаныш Бикетұлы	15,0	-	-	-
50	Кәкімов Қанат Базарбайұлы	4,0	-	-	-
51	Кәрімбаев Жанбота Қалымұлы	44,0	-	-	-
52	Карнашауске не Лидия Александровн а	763,3	-	-	-
53	Лаврик Евгений Григорьевич	25,0	-	-	-
54	Макишев Тауба Долдашұлы	429,5	-	-	-
55	Махметов Мұрат Ғазизұлы	32,0	-	-	-
56	Оразалин Уәлихан Жағыпарұлы	19,3	-	-	-
57	Сакенова Роза Балтыханкыз ы	54,0	-	-	-
58	Сұлтанова Кұлбарам	113,0	-	-	-
59	Сергеенко Николай Матвеевич	22,0	-	-	-
60	Сүлейменова Гүлнар Жауарқызы	75,0	25	-	-
61	Токушев Болат Мырзабекұлы	28,0	-	-	-
62	Торсанов Қайрат Қайыржанұлы	176,0	-	-	-

63	Чмерев Николай Михайлович	33,0	-	-	-
64	Бекенов Қайрат Балапанұлы	62,0	-	-	-
65	Бектасов Қуаныш Темірболатұлы	36,0	40	-	-
66	Белгібаев Асқар Жанғалиұлы	15,0	-	-	-
67	Жұманғалиев Құрманғали Жанайдарұлы	11,0	20	-	-
68	Қашаев Төлебай Әбілқажыұлы	87,7	-	471	368
69	Саликова Маржан Болатқызы	10,3	204	-	-
70	Сәрсенбаев Құрман	20,0	-	-	-
71	Әбілпейісов Ерлан Шаймұратұлы	9,0	-	-	-
72	Әмренов Мұрат Байғозыұлы	9,0	-	-	-
73	Әлібеков Елубай Әлімбайұлы	26,0	-	-	-
74	Байғабулов Нұрлан Баядилұлы	7,0	-	-	-
75	Баймұқанов Жайылған Қаппасұлы	13,0	-	-	-
76	Жанұзақов Дәулет Төлемісұлы	28,0	-	-	-
77	Исмағұлов Орынбай Төлебайұлы	22,0	-	-	-
78	Қожахметов Өміржан Неғметжанұлы	8,0	-	-	-

79	Құсайынов Сайранбек Елеусізұлы	8,0	-	-	-
80	Мұқанов Марат Жасұланұлы	18,0	-	-	-
81	Мұқанов Мырзағали Әмірханұлы	8,0	-	-	-
82	Накенов Досхан Баймекенұлы	24,0	-	-	-
83	Нұғыманов Марат Ғалымжанұлы	13,0	-	-	-
84	Рыспеков Талғат Ескендірұлы	12,0	-	-	-
85	Тоғаева Жұмабеке Даушкенқызы	46,0	-	-	-
86	Глеуов Тоқпай Баяқұлы	7,0	-	-	-
87	Хамзин Қайратбек Сабырұлы	32,0	22	125	65
88	Әбілхаев Асылбек Евсейұлы	47,0	-	-	-
89	Айсин Майра Дүйсекқызы	34,0	24	-	-
90	Байсеитов Қайрат Келісұлы	34,0	-	-	40
91	Қабданов Серік Енбекұлы	26,0	-	-	-
92	Қожахметов Қайыржан Неғметжанұлы	44,0	33	80	32
93	Рамазанов Жұматай Бекқожинұлы	7,0	40	-	-
94	Шәріпов Нұрланбек Қабдыкәрімұлы	6,0	-	-	-

95	Әбуталіпов Манарбек Көкіұлы	15,0	-	-	5
96	Айткенов Ардақ Дұманұлы	11,0	19	50	13
97	Әділов Ернұрлан Тұяқұлы	9,0	-	-	-
98	Асқаров Ануарбек Советұлы	24,00	-	-	-
99	Бектеміров Ердаң Мускенұлы	152,0	56	8	-
100	Жәкішев Болатбек Сабырбекұлы	87,0			31
101	Иманғалиев Жанболат Ғиззатұлы	50,0	-	-	-
102	Кенжесов Қанат Айдарханұлы	15,0	-	-	-
103	Мұхамбетали н Ербол Сапарұлы	33,2	-	-	-
104	Наурызова Алма Қолманбайқы зы	2,0	-	-	-
105	Нұрмухамбет ов Серік Қаппасұлы	10,0	-	-	-
106	Омаров Амантай Беркешұлы	17,0	-	-	-
107	Сейдахметов Айбат Айдарбекұлы	16,0	-	-	-
108	Хамзин Қанат Қажибайұлы	16,0	20	20	-
109	Шәріпов Байзақ	6,0	-	-	
110	Шәріпов Серік Темірұлы	38,0	-	-	28

111	Акишев Жолдасбек Әбділдіұлы	88,3	8	-	5
112	Молдашев Әлімжан Кенесұлы	21,0	86	180	43
113	Баялин Қадырбек Мырзағалиұлы	3,0	-	-	-
114	Жүсіпбекова Мария	8,0	-	-	-
115	Каппаров А.К .	60,0	-	-	-
116	Неғметов Самархан Сабырұлы	1,7	-	-	-
117	Нұрғазин Бауыржан Бөкейханұлы	128,0	-	-	-
118	Сүлейменов Ақылбек Лиманұлы	299,0	65	33	2
119	Муслимов Мамбет Муслимұлы	15,0	-	-	-
120	Айтқожин Өтеміс Құрманғалиұлы	26,0	-	-	-
121	Антоненко О л е г Андреевич	65,0	186	255	8
122	Б л о х а Константин Михайлович	22,0	-	-	-
123	Гельманов Давлетбек Беккожинұлы	6,0	-	-	-
124	Ыбраева Анар Серғалиқызы	10,3	-	-	-
125	Қойшыбаев Өкеш	22,0	-	-	-
126	Сағындықов Ербол Оралбайұлы	7,1	-	-	-
127	Стригин Сергей Иванович	4,6	-	-	-



128	Фельбуш Ф Ұ д о р Валерьевич	5,0	-	-	-
129	Фланчев Сергей Сергеевич	20,0	-	-	-
130	Тезекбаев Табылды Уахитұлы	183,0	78	82	
131	Искендиоров Қ а д ы р Әхметұлы	42,0	-	-	-
132	Савик Полина Степановна	18,0	-	-	-
133	Ротэрмель Ю р и й Теодорович	754,4	237	598	104
134	Сайдалинов Бексейт Зайкенұлы	5,0	-	-	-
135	Абдульманов Мереке Жұмашұлы	106,0	-	-	-
136	Әбілқадіров Б а я н Тоқсанбайұлы	27,0	-	-	-
137	Букенов Жанболат Беккожинұлы	16,6	-	-	-
138	Есмағамбетов А р д а к Асылбекұлы	32,0	-	-	-
139	Ыбраев Т о қ т а р Қазбайұлы	6,0	44	-	-
140	Какенов Кенжебек Абжанұлы	596,3	110	140	85
141	Какенов М ұ р а т Манапұлы	9,0	-	-	-
142	Кокенов Т а н а т Манапұлы	36,3	100	-	-
143	Мұхамбетов Бақытжан Сейітұлы	15,9	-	-	-
144	Нұрмұханова Дәметкен	32,0	-	-	-

145	Оразалин Әлібек Қайырбекұлы	66,0	-	-	-
146	Оразалин Жанарбек Әйтешұлы	12,0	-	-	-
147	Садвакасов Жұмаш Тақауұлы	21,0	69	-	-
148	Ташмағамбет ов Асқарбек Қаиратұлы	4,0	-	-	-
149	Бркенов Есімбек	8,0	-	-	-
150	Бркенов Нұрлан Есетұлы	43,0	51	92	41
151	Айтқожин Нұрпейіс Қажығалиұлы	96,3	45	-	-
152	Дүйсенов Досымбек Әубакірұлы	51,0	-	-	-
153	Есенов Бауыржан Мағауұлы	8,1		12	
154	Жахин Кенжебек Саменұлы	25,0	-	-	-
155	Қайыржанов Ауез Нығметұлы	44,1	-	-	-
156	Қайыров Рымпек Досымбекұлы	20,0	-	-	-
157	Курсарин Айдарбек Ануарұлы	29,0	-	-	-
158	Құрманбаев Самат Қойбағарұлы	30,0	-	-	-
159	Карабалин Сұлтанғали	40,0	-	-	-
160	Хасенов Қайыркен Сағдиұлы	363,1	180	169	12
161	Марченко Иван Иванович	10,0	-	-	29

162	Мұқышев Сабыртай Наурызбайұлы	20,0	-	-	7
163	Мухамеджано в Болат Кожыбайұлы	41,7	85	35	6
164	Нұрабаев Баймурат Қажмұратұлы	31,0	32		4
165	Колос -2014 ЖШС	844,9	545	3800	280
166	КосЕл Агро ЖШС	239,8	-	-	-
167	Агрофирма Кара-озек ЖШС	978,0	-	-	-
168	KAZ Grain Feeders ЖШС	198,0	-	-	-
169	Алекс Агро ЖШС	79,2	42	-	-
170	Агро Крестьянский двор ЖШС	96,0	-	-	-
171	Бәйтерек НП ЖШС	417,0	-	-	-
172	Ер-Хан-2004 ЖШС	21,0	-	-	-
173	С Х П Жыланды ЖШС	821,0	100	150	300
174	Шокқарағай дан ЖШС	24,0	-	-	-
175	ТОО Аз ЖШС	110,0	90		
176	Викторовское ЖШС	2700	215	-	-
177	Көкшетау Астық инвест ЖШС	2650,0	140	-	13
178	Зеренді Астық ЖШС	3590	152	-	3
179	ZerenGrain Зерендинское МТС ЖШС	87,5	-	-	-
180	"Егін и К" ЖШС	76,3	-	-	-

181	М Т С Көкшетау ЖШС	752,2	-	-	-
182	Әділет ЖШС	423,0	-	-	-
183	Жақсылық Агро ЖШС	84,8	280	-	-
184	ЈAKSY ЖШС	42	-	-	-
185	Аққайын+Ж ЖШС	1532	85	92	-
186	Гульжазира ЖШС	75	42	-	-
187	Жігер-А ЖШС	421	-	-	64
188	MILK PROJEK ЖШС	579	-	-	-
189	Ақтас ЖШС ЖШС	-	-	-	-
190	СХП Айдын ЖШС	49	52	-	-
191	СХП Шагала ЖШС		-	-	-
192	Зерендинское молоко ЖШС	2187	587	-	-

4. Ауыл шаруашылығы жануарларының түрлері мен жыныстық-жас топтары бойынша қалыптастырылған үйірлердің, отарлардың, табындардың саны туралы деректер

	Ауыл және ауылдық округ атауы	Гурт (18 айдан бастап сиырлар)	Отар (қойлар, қойлар және қозылар)	Табын (айғырлар, 3 жастан бастап қабылқалар, 1,5 жастан бастап төлдер)
1	Канай би атындағы	4	7	3
2	Сәкен Сейфуллин атындағы	8	11	5
3	Мәлік Ғабдуллин	6	7	4
4	Айдабол ауылы	3	2	0
5	Алексевка кенті	3	2	2
6	Ақкөл	7	13	5
7	Бұлақ	7	12	4
8	Бәйтерек	4	5	2
9	Викторовка	5	2	2
10	Исаковка	3	5	3
11	Зеренді	4	5	3
12	Қызылегіс	5	7	3

13	Қызылсая	5	7	3
14	Қонысбай	3	5	3
15	Күсеп	6	7	4
16	Ортақ	3	4	3
17	Приречен	2	2	2
18	Садовый	3	3	2
19	Сарыөзек	3	8	5
20	Симферополь	4	10	3
21	Троицк	6	7	4
22	Чаглинка	6	8	3

### 5. Шалғайдағы жайылымдарға жаю үшін ауыл шаруашылығы жануарларының мал басын қалыптастыру туралы мәліметтер

Ауыл және ауылдық округ атауы	Гурт (18 айдан бастап сиырлар)	Отар (қойлар, қойлар және қозылар)	Табын (айғырлар, 3 жастан бастап қабылқалар, 1,5 жастан бастап төлдер)	Шалғайдағы жайылымдар алаңы
Жоқ				

### 6. Ауыл шаруашылығы жануарларын мәдени жайылымдарда жаю ерекшеліктері

Жайылым учаскелері	1 жыл	2 жыл	3 жыл
бірінші	көктем	күз	жаз
екінші	жаз	көктем	күз
үшінші	күз	жаз	көктем

### 7. Құрғақ жайылымдарда ауыл шаруашылығы жануарларын жаю ерекшеліктері

Жайылым учаскелері	1 жыл	2 жыл	3 жыл	4 жыл
бірінші	күз	Демалыс(4-5 жыл)	жаз	көктем
екінші	көктем	күз	Демалыс(4-5 жыл)	жаз
үшінші	жаз	көктем	күз	Демалыс(4-5 жыл)
төртінші	Демалыс(4-5 жыл)	жаз	көктем	күз

Елді мекендердің маңындағы жайылымдарға мал айдау үшін сервитуралар талап етілмейді.