

Целиноград ауданы Нүресіл ауылдық округі, Қабанбай батыр ауылдық округі, Қараөткел ауылдық округі, Қоянды ауылы, Жарлықөл ауылдық округі, Тасты ауылдық округі, Арайлы ауылдық округі, Жаңаесіл ауылдық округі, Родина ауылдық округі, Ақжар ауылдық округі, Рахымжан Қошқарбаев ауылдық округі, Софиевка ауылдық округі, Талапкер ауылдық округі, Шалқар ауылдық округі, Мәншүк Мәметова ауылы, Оразак ауылдық округі бойынша 2023-2024 жылдарға арналған жайылымдарды басқару және оларды пайдалану Жоспарын бекіту туралы

Ақмола облысы Целиноград аудандық мәслихатының 2023 жылғы 30 мамырдағы № 43/5-8 шешімі.

Ескерту. Шешімнің тақырыбы жаңа редакцияда - Ақмола облысы Целиноград аудандық мәслихатының 19.12.2023 № 102/14-8 (оның алғашқы ресми жарияланған күнінен кейін күнтізбелік он күн өткен соң қолданысқа енгізіледі) шешімімен.

Қазақстан Республикасының "Қазақстан Республикасындағы жергілікті мемлекеттік басқару және өзін-өзі басқару туралы", "Жайылымдар туралы" Заңдарына сәйкес, Целиноград аудандық мәслихаты ШЕШТІ:

1. Целиноград ауданы Нүресіл ауылдық округі, Қабанбай батыр ауылдық округі, Қараөткел ауылдық округі, Қоянды ауылы, Жарлықөл ауылдық округі, Тасты ауылдық округі, Арайлы ауылдық округі, Жаңаесіл ауылдық округі, Родина ауылдық округі, Ақжар ауылдық округі, Рахымжан Қошқарбаев ауылдық округі, Софиевка ауылдық округі, Талапкер ауылдық округі, Шалқар ауылдық округі, Мәншүк Мәметова ауылы, Оразак ауылдық округі бойынша 2023-2024 жылдарға арналған жайылымдарды басқару және оларды пайдалану Жоспары осы шешімнің 1, 2, 3, 4, 5, 6, 7, 8, 9, 10, 11, 12, 13, 14, 15 16- қосымшаларына сәйкес бекітілсін.

Ескерту. 1-тармақ жаңа редакцияда - Ақмола облысы Целиноград аудандық мәслихатының 19.12.2023 № 102/14-8 (оның алғашқы ресми жарияланған күнінен кейін күнтізбелік он күн өткен соң қолданысқа енгізіледі) шешімімен.

2. Осы шешім оның алғашқы ресми жарияланған күнінен кейін күнтізбелік он күн өткен соң қолданысқа енгізіледі.

Целиноград аудандық мәслихатының төрағасы

Л.Конарбаева

"КЕЛІСІЛДІ"

Целиноград ауданының әкімі

Б.Оспанбеков

2023 жыл 30 мамыр

"Целиноград ауданының
ауыл шаруашылығы бөлімі"
мемлекеттік мекемесінің

басшысы
2023 жыл 30 мамыр
"Целиноград ауданының
жер қатынастары бөлімі"
мемлекеттік мекемесінің
басшысы

Н.Дулатов

2023 жылғы 30 мамыр

А.Нұртазин

Целиноград аудандық
мәслихатының
2023 жылғы 30 мамырдағы
№ 43/5-8 шешіміне
1-қосымша

Нүресіл ауылдық округінің 2023-2024 жылдарға арналған жайылымдарды басқару және оларды пайдалану жоспары

Осы Нүресіл ауылдық округінің 2023-2024 жылдарға арналған жайылымдарды басқару және оларды пайдалану жоспары (бұдан әрі - Жоспар) Қазақстан Республикасының "Қазақстан Республикасындағы жергілікті мемлекеттік басқару және өзін-өзі басқару туралы", "Жайылымдар туралы" Заңдарына және Қазақстан Республикасы Премьер-Министрінің орынбасары - Ауыл шаруашылығы министрінің 2017 жылғы 24 сәуірдегі № 173 "Жайылымдарды ұтымды пайдалану қағидаларын бекіту туралы" және Қазақстан Республикасы Ауыл шаруашылығы министрінің 2015 жылғы 14 сәуірдегі № 3-3/332 "Жайылымдардың жалпы алаңына түсетін жүктеменің шекті рұқсат етілетін нормасын бекіту туралы" бұйрығына сәйкес әзірленген.

Жайылымдарды басқару және оларды пайдалану жөніндегі жоспар жайылымдарды ұтымды пайдалану, жемшөпке қажеттілікті тұрақты қамтамасыз ету және жайылымдардың тозу процестерін болғызбау мақсатында қабылданады.

Жоспар құрамы:

1) осы жоспарға 1-қосымшаға сәйкес Нүресіл ауылдық округі аумағында құқық белгілейтін құжаттар негізінде жер санаттары, жер учаскелерінің меншік иелері және жер пайдаланушылар бөлінісінде әкімшілік-аумақтық бірлік аумағында жайылымдардың орналасу схемасы (карта);

2) осы жоспарға 2-қосымшаға сәйкес жайылым айналымдарының қолайлы схемалары;

3) осы жоспарға 3-қосымшаға сәйкес Нүресіл ауылдық округі аумағында жайылымдардың, оның ішінде маусымдық жайылымдардың сыртқы және ішкі шекаралары мен алаңдары, жайылымдық инфрақұрылым объектілері белгіленген картасы;

4) осы жоспарға 4-қосымшаға сәйкес Нүресіл ауылдық округінің аумағында жайылым пайдаланушылардың су тұтыну нормасына сәйкес жасалған су көздеріне (

көлдерге, өзендерге, тоғандарға, апандарға, суару немесе суландыру каналдарына, құбырлы немесе шахталы құдықтарға) қол жеткізу схемасы;

5) осы жоспарға 5-қосымшаға сәйкес Нұресіл ауылдық округінің жайылымы жоқ жеке және (немесе) заңды тұлғалардың ауыл шаруашылығы жануарларының мал басын орналастыру үшін жайылымдарды қайта бөлу және оны берілетін жайылымдарға ауыстыру схемасы;

6) осы жоспарға 6-қосымшаға сәйкес Нұресіл ауылдық округі маңында орналасқан жайылымдармен қамтамасыз етілмеген жеке және (немесе) заңды тұлғалардың ауыл шаруашылығы жануарларының мал басын шалғайдағы жайылымдарға орналастыру схемасы;

7) осы жоспарға 7-қосымшаға сәйкес Нұресіл ауылдық округінде ауыл шаруашылығы жануарларын жаюдың және айдаудың маусымдық маршруттарын белгілейтін жайылымдарды пайдалану жөніндегі күнтізбелік кестесі;

8) осы жоспарға 8-қосымшаға сәйкес Нұресіл ауылдық округінде жергілікті жағдайлар мен ерекшеліктерге қарай жеке ауладағы ауыл шаруашылығы жануарларын жаюға халық мұқтажын қанағаттандыру үшін қажетті жайылымдардың сыртқы мен ішкі шекаралары және алаңдары белгіленген картасы.

Жоспар жайылымдарды геоботаникалық тексерудің жай-күйі туралы мәліметтерді, ветеринариялық-санитариялық объектілер туралы мәліметтерді, иелерін көрсете отырып ауыл шаруашылығы жануарларының саны туралы деректерді – жайылым пайдаланушыларды, жеке және (немесе) заңды тұлғаларды, ауыл шаруашылығы жануарларының түрлері мен жыныстық-жас топтары бойынша қалыптастырылған табындардың, отарлардың және олардың саны туралы деректерді, шалғайдағы жайылымдарда жаю үшін ауыл шаруашылығы жануарларының мал басын қалыптастыру туралы мәліметтерді, мәдени және аридті жайылымдарда ауыл шаруашылығы жануарларын жаю ерекшеліктері туралы мәліметтерді, мемлекеттік органдар, жеке және (немесе) заңды тұлғалар ұсынған малды айдауға арналған сервитуттар туралы мәліметтерді ескере отырып, жергілікті өзін-өзі басқару органдарының, ауыл, ауылдық округ әкімдері және жайылым пайдаланушылардың қатысуымен әзірленді.

Әкімшілік-аумақтық бөлініс бойынша Нұресіл ауылдық округінде 3 ауылдық елді мекен бар.

Табиғи жағдайлар бойынша Нұресіл ауылдық округінің аумағы дала зонасының шегінде және агроклиматтық көрсеткіштер бойынша екі агроклиматтық ауданда орналасқан: шамалы құрғақшылық қалыпты жылы (орталық және оңтүстік бөлігі) және құрғақ қалыпты жылы (солтүстік бөлігі), олар континенттіліктің барлық ерекшеліктерімен сипатталады: суық созылмалы қыс мезгілімен, қысқа қалыпты ыстық

жаз мезгілімен, қыстың және жаз температураларының күрт қарама-қайшылықтарымен, жылдық жауын-шашынның аз мөлшерімен сипатталады. Топырақ негізінен оңтүстік қарашірікті азгумусты ауыр сазды.

2023 жылдың 1 қаңтарына Нұресіл ауылдық округінде жұртшылық шаруашылықтарында ірі қара мал 1327 бас, оның ішінде 575 аналық бас, 3344 бас ұсақ қара мал, 777 бас жылқы бар. Ауылдық округ тұрғындарымен ауыл шаруашылығы кооперативі құрылған жағдайда ауыл округі аумағындағы жайылымдарда ауыл шаруашылығы жануарларын жаюға рұқсат етіледі.

Нұресіл ауылдық округінде мал айдауға арналған сервитуттар орнатылмаған.

Екпе және аридтік жайылымдарда ауыл шаруашылығы жануарларын жаю ерекшеліктері жоқ.

Жайылымдық сумен қамтамасыз етудің көздері өзендер, көлдер және ағынды су тоғандары сияқты табиғи су объектілері болып табылады. Осылайша жайылымдық жерлер толығымен сумен қамтамасыз етілген.

Нұресіл ауылдық округінде 1 ветеринарлық пункт, 1 мал қорымы бар.

Жоғарыда баяндалғанның негізінде, елді-мекендерде 3898 гектар көлемінде жайылым бар болса, Қазақстан Республикасының "Жайылымдар туралы" Заңының 15-бабына сәйкес жергілікті халықтың мұқтажы үшін аналық (сауын сиыр) мал басын ұстау бойынша жүктеме нормасы 8,5 гектар/бас есебінде қажеттілік 4973 гектарды құрайды. Жергілікті халықтың барлық ауыл шаруашылығы малдарын жаюға жайылымдық жерлердің қажеттілігі 25917 гектарды, ірі қара мал басына жүктеме нормасы 8,5 гектар/бас, ұсақ қара мал – 1,7 гектар/бас, жылқы – 10 гектар/бас құрайды.

Қажеттілік:

ірі қара мал үшін $1480 \text{ бас} * 8,5 \text{ гектар/бас} = 12850 \text{ гектар}$;

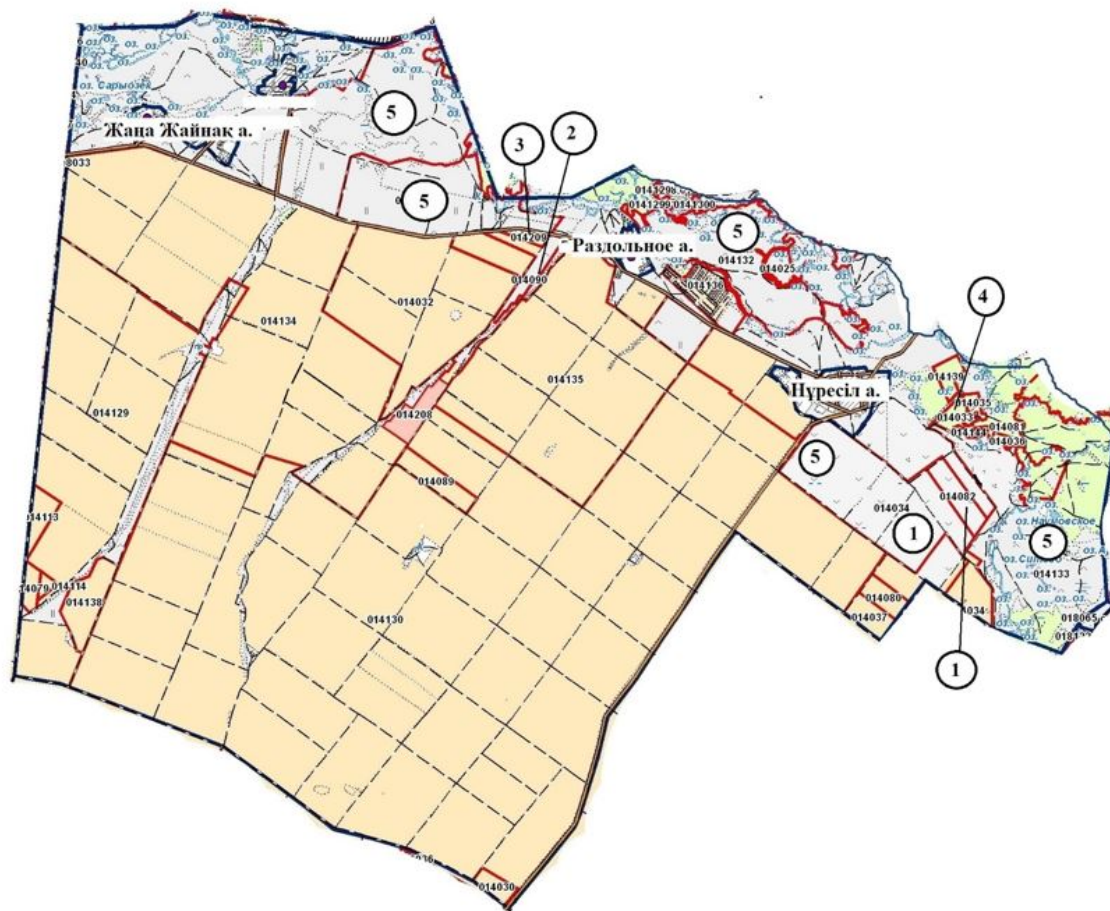
ұсақ қара мал үшін $3153 \text{ бас} * 1,7 \text{ гектар /бас} = 5360 \text{ гектар}$;

жылқы үшін $782 \text{ бас} * 10,2 \text{ гектар/бас} = 7976 \text{ гектар}$.

$12580+5360+7976=25917 \text{ гектар}$.

Нұресіл ауылдық округінің
2023-2024 жылдарға арналған
Жайылымдарды басқару және
оларды пайдалану жоспарына
1-қосымша

Нұресіл ауылдық округі бойынша құқық белгілейтін құжаттар негізінде жер санаттары, жер учаскелерінің меншік иелері және жер пайдаланушылар бөлінісінде әкімшілік-аумақтық бірлік аумағында жайылымдардың орналасу схемасы (карта)



Шартты белгілер:

- TT Егіндік
- ^^ Жайылым

2 Ауылдық округ аумағында орналасқан жайылымдардың 1-кестеге сәйкес реттік нөмірі.

1-кесте. Нүресіл ауылдық округі бойынша жер учаскелерінің меншік иелері және жер пайдаланушылардың тізімі

№	Жер учаскелерінің меншік иелері және жер пайдаланушылардың атауы	Кадастр нөмірі	Жайылым ауданы, гектар	Ауыл шаруашылығы жануарлары саны, бас		
				Ірі қара мал	Жылқы	Ұсақ қара мал
1	"Тока" шаруа қожалығы	01011014082, 01011014034	726	8		22
2	Аманбаев Т.Т.	01011014090	149			
3	"Сатурн-Жер" жауапкершілігі шектеулі серіктестігі	01011014209	32			

4	Ильященко Н. В.	01011014033	52			
5	"Агрофирма " Актък" акционерлік қоғамы	01011014133, 01011014132, 01011014131, 01011014134	4 624	50	1090	
	Барлығы		5583			

2-кесте. Нұресіл ауылдық округі бойынша елді мекендер бөлінісінде ірі қара мал аналық (сауын) мал басын орналастыру үшін жайылымдарды бөлу туралы мәліметтер

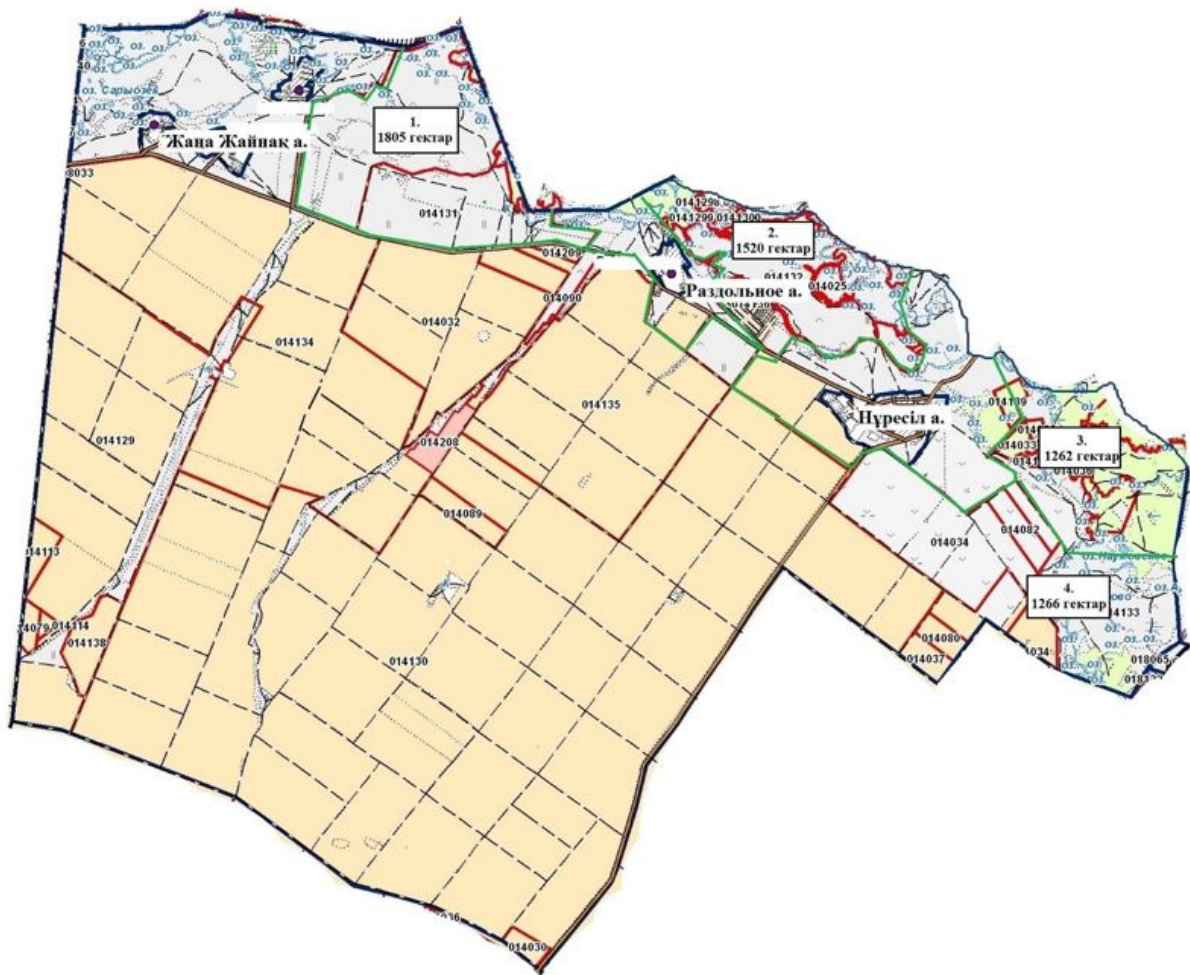
№	Елді мекен атауы	Жайылым алаңы, (гектар)	Сауын сиырлар, (бас)	Бір мал басына жайылым қажеттілігі, (гектар)	Жайылым қажеттілігі, (гектар)
1	Нұресіл	1314	290	8,5	2465
2	Раздольное	460	102	8,5	867
3	Жаңа Жайнақ	2124	193	8,5	1641
	Барлығы	3898	585	8,5	4973

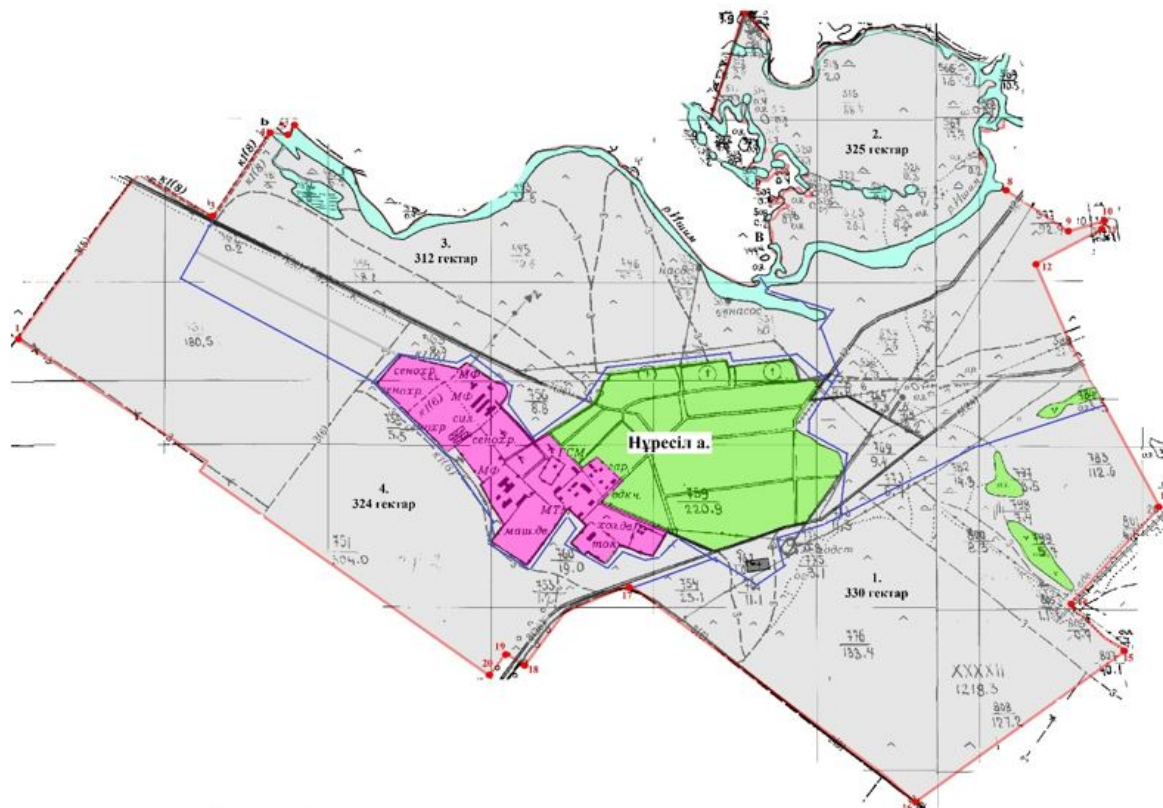
3-кесте. Нұресіл ауылдық округі бойынша жұртшылық ауыл шаруашылығы жануарларын орналастыру үшін жайылымдардың қажеттілігі туралы мәліметтер

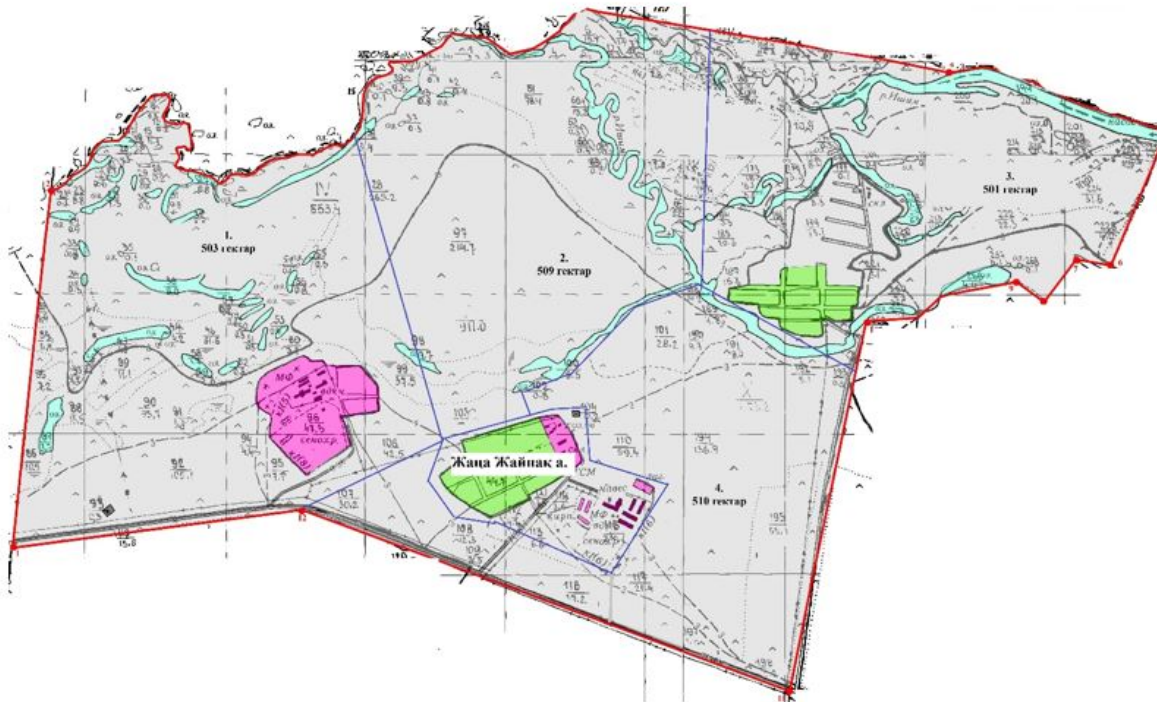
№	Елді мекен атауы	Малдың түрлері бойынша саны, (бас)			Бір мал басына жайылым қажеттілігі, (гектар)			Жайылым қажеттілігі, (гектар)			
		Ірі қара мал	Ұсақ қара мал	Жылқы	Ірі қара мал	Ұсақ қара мал	Жылқы	Ірі қара мал	Ұсақ қара мал	Жылқы	Барлығы, гектар
1	Нұресіл	754	1666	502	8,5	1,7	10,2	6409	2832	5120	14362
2	Жаңа Жайнақ	489	863	193	8,5	1,7	10,2	4157	1467	1969	7592
3	Раздольное	237	624	87	8,5	1,7	10,2	2015	1061	887	3963
	Барлығы	1480	3153	782	8,5	1,7	10,2	12580	5360	7976	25917

Нұресіл ауылдық округінің
2023-2024 жылдарға арналған
Жайылымдарды басқару және
оларды пайдалану жоспарына
2-қосымша

Нұресіл ауылдық округінің жайылым айналымдарының қолайлы схемалары



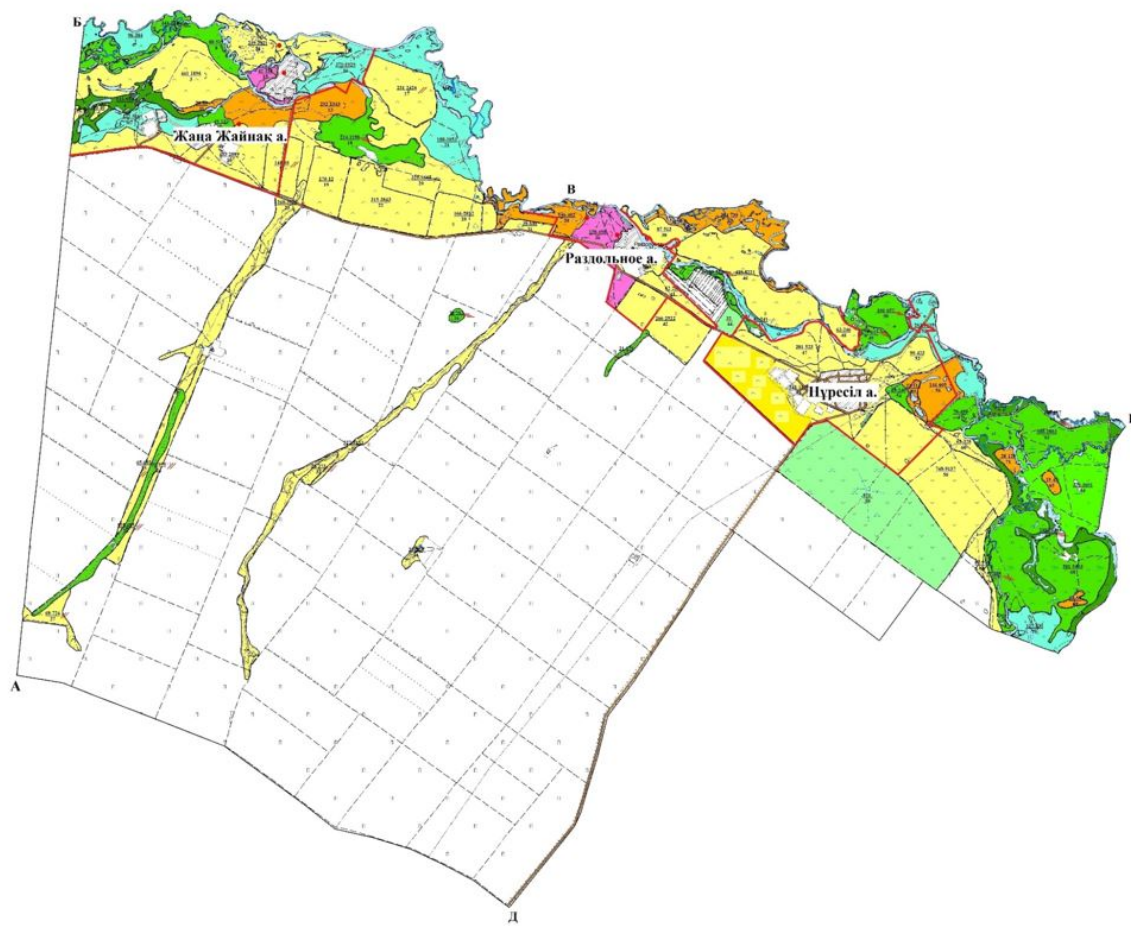




Жылдар	1-алқап	2-алқап	3-алқап	4-алқап
2023	Күзгі мезгіл	Демалушы алқап	Көктемгі - жазғы мезгіл	Жазғы мезгіл
2024	Жазғы мезгіл	Күзгі мезгіл	Демалушы алқап	Көктемгі - жазғы мезгіл

Нүресіл ауылдық округінің
2023-2024 жылдарға арналған
Жайылымдарды басқару және
оларды пайдалану жоспарына
3-қосымша

Жайылымдардың, оның ішінде маусымдық жайылымдардың сыртқы және ішкі шекаралары мен алаңдары, жайылымдық инфрақұрылым объектілері белгіленген карта



Жайылымдарды пайдаланудың ұсынылатын маусымдылығы, гектар

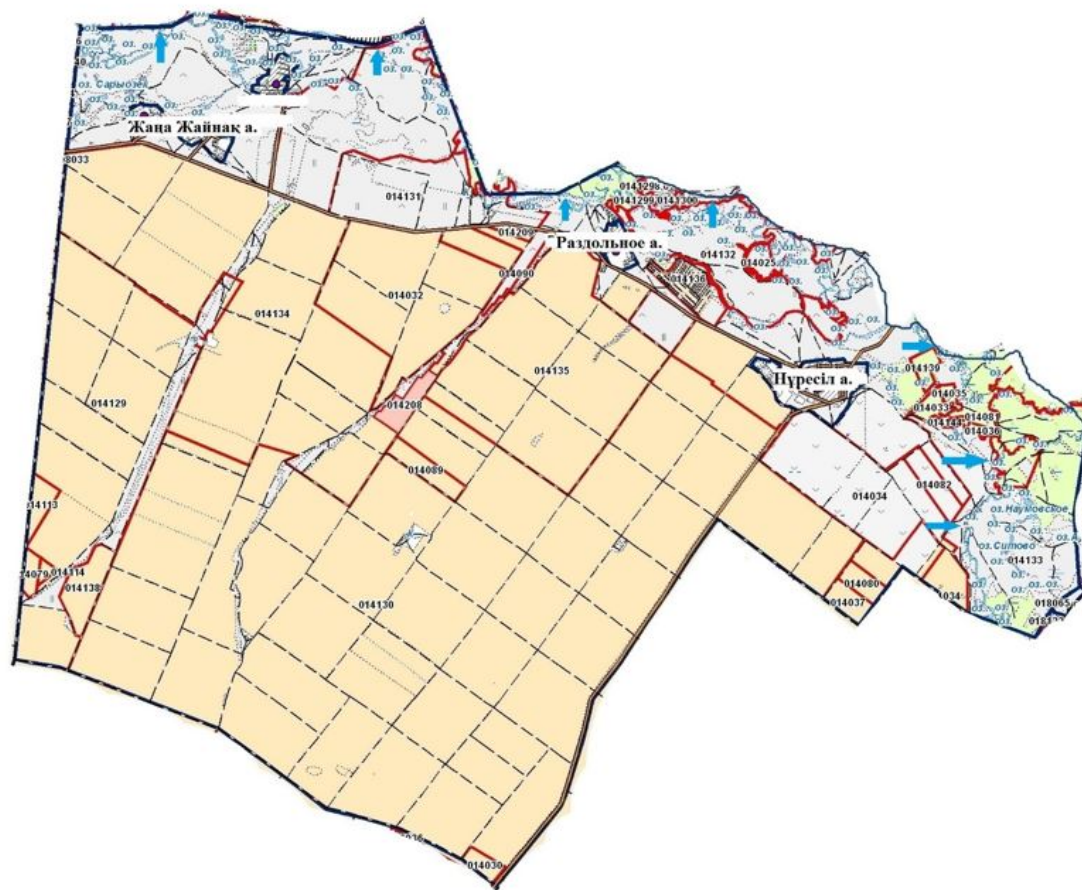
	Көктемгі-жазғы-күзгі - 5898		Жазғы-күзгі - 1944
	Көктемгі-жазғытұрым-күзгі		Күзгі - 219
	Көктемгі-жазғытұрым - 1199		Батпақ
	Көктемгі-күзгі - 926		146-482 30 146 - жайылым ауданы гектармен
	Сыртқы шекара		Ішкі шекара

- А-Б - Жаңаесіл ауылдық округінің жері
- Б-В - Арайлы ауылдық округінің жері
- В-Г - Талапкер ауылдық округінің жері
- Г-Д - Қараөткел ауылдық округінің жері
- Д-А - Ақмол ауылдық округінің жері

Ескерту: Нүресіл ауылдық округінің ауылдарының жайылымдық жерлері бір-бірімен шекаралас емес.

Нүресіл ауылдық округінің
2023-2024 жылдарға арналған
Жайылымдарды басқару және
оларды пайдалану жоспарына
4-қосымша

Жайылым пайдаланушылардың су тұтыну нормасына сәйкес жасалған су көздеріне (көлдерге, өзендерге, тоғандарға, апандарға, суару немесе суландыру каналдарына, құбырлы немесе шахталы құдықтарға) қол жеткізу схемасы

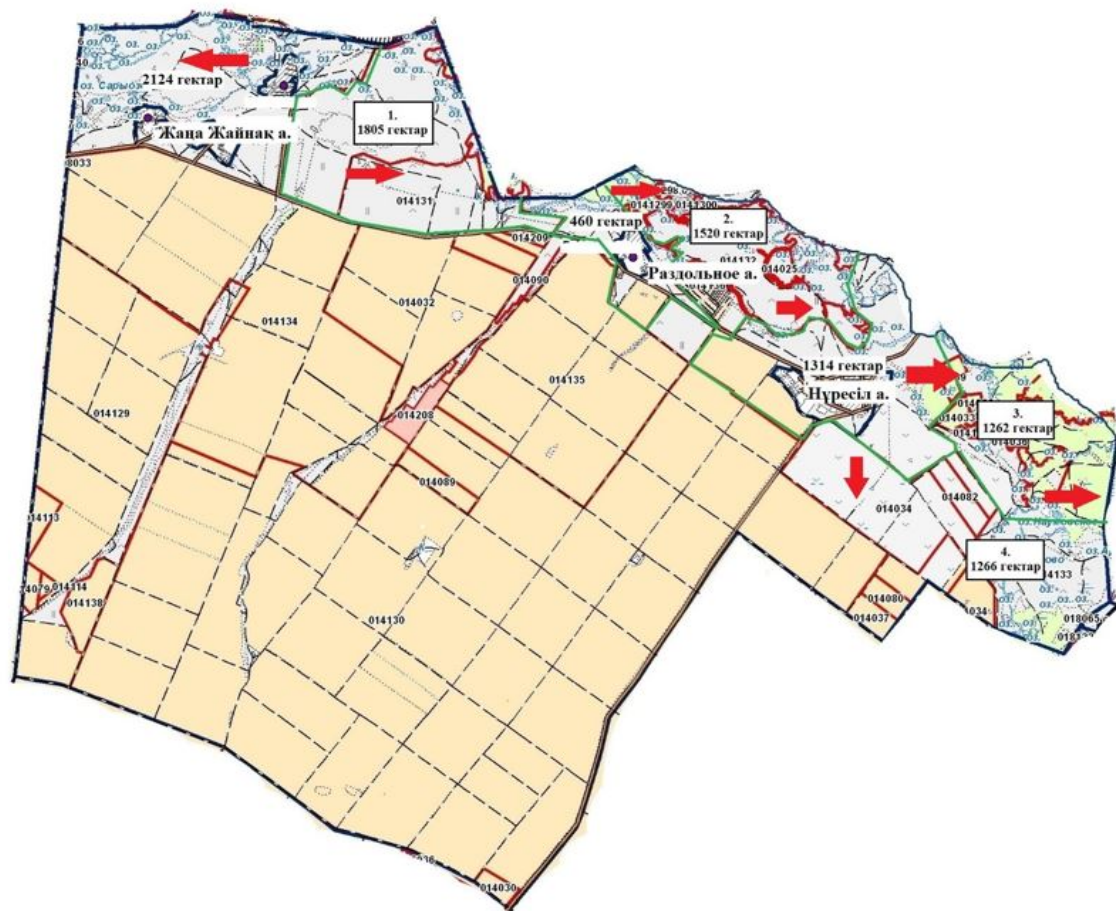


Шартты белгілер:

➡ Су көздеріне бару жолдары

Нүресіл ауылдық округінің
2023-2024 жылдарға арналған
Жайылымдарды басқару және
оларды пайдалану жоспарына
5-қосымша

Жайылымы жоқ жеке және (немесе) заңды тұлғалардың ауыл шаруашылығы жануарларының мал басын орналастыру үшін жайылымдарды қайта бөлу және оны берілетін жайылымдарға ауыстыру схемасы

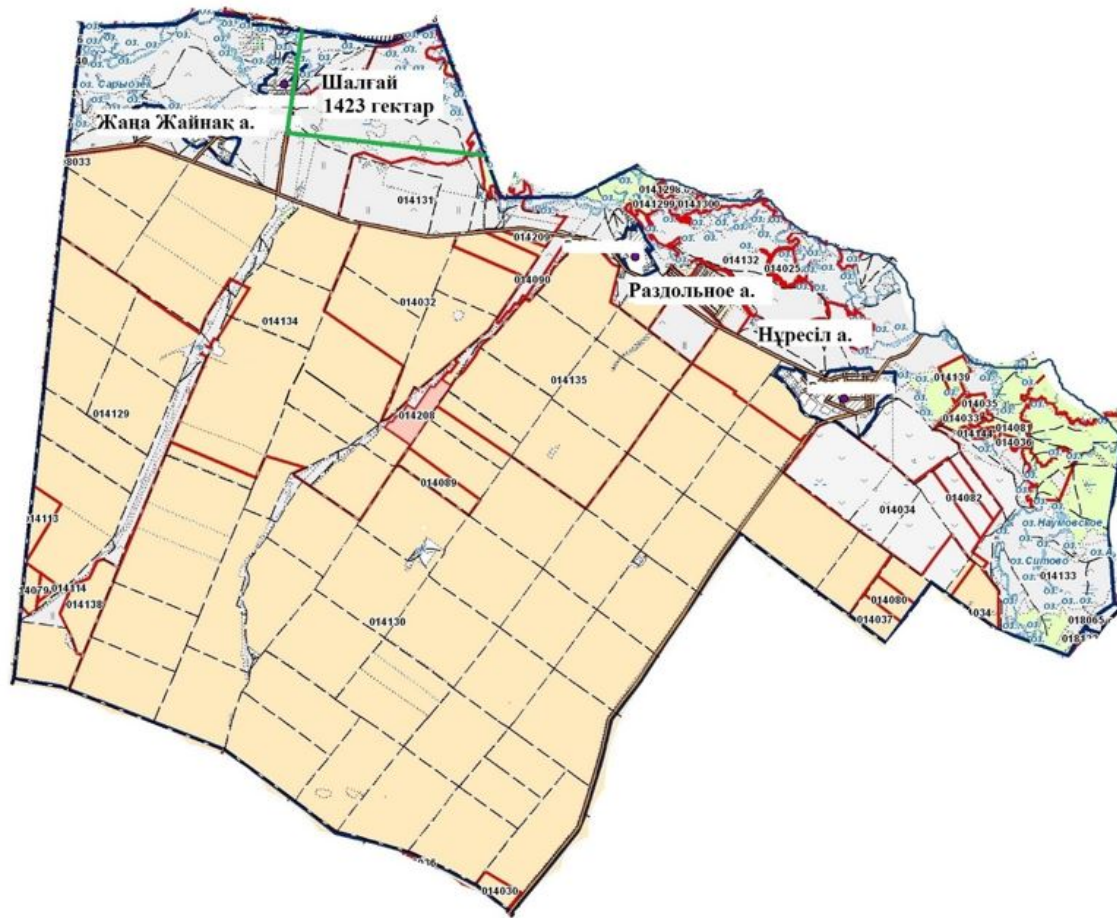


Шартты белгілер:

- т Егіндік
- АА Жайылым

Нүресіл ауылдық округінің
2023-2024 жылдарға арналған
Жайылымдарды басқару және
оларды пайдалану жоспарына
б-қосымша

Нүресіл ауылдық округі маңында орналасқан жайылымдармен қамтамасыз етілмеген жеке және (немесе) заңды тұлғалардың ауыл шаруашылығы жануарларының мал басын шалғайдағы жайылымдарға орналастыру схемасы



Шартты белгілер:

- TT Егіндік
- ^^ Жайылым

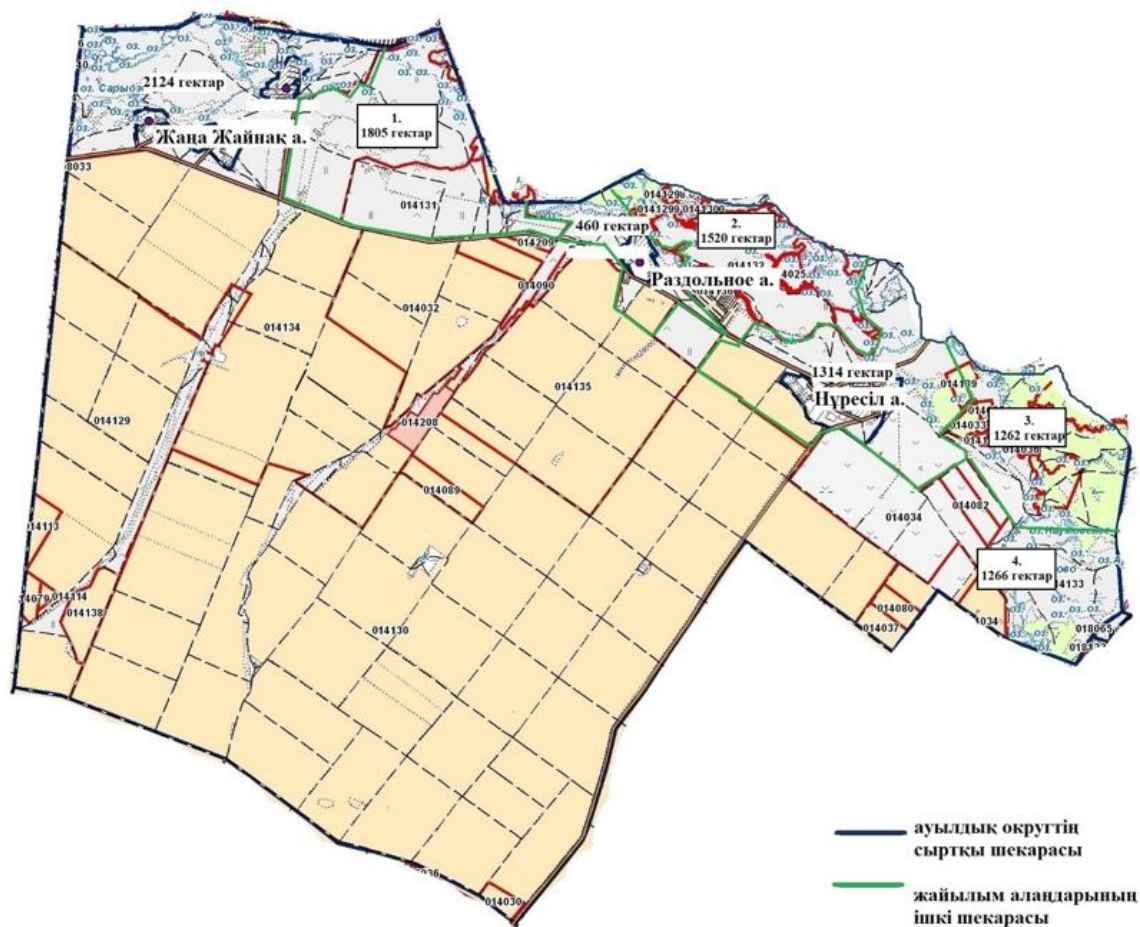
Нүресіл ауылдық округінің
2023-2024 жылдарға арналған
Жайылымдарды басқару және
оларды пайдалану жоспарына
7-қосымша

Ауыл шаруашылығы жануарларын жаюдың және айдаудың маусымдық маршруттарын белгілейтін жайылымдарды пайдалану жөніндегі күнтізбелік кестесі

Жылдар	1-алқап	2-алқап	3-алқап	4-алқап
2023	Күзгі мезгіл	Демалушы алқап	Көктемгі - жазғы мезгіл	Жазғы мезгіл
2024	Жазғы мезгіл	Күзгі мезгіл	Демалушы алқап	Көктемгі - жазғы мезгіл

Нүресіл ауылдық округінің
2023-2024 жылдарға арналған
Жайылымдарды басқару және
оларды пайдалану жоспарына
8-қосымша

Жергілікті жағдайлар мен ерекшеліктерге қарай жеке ауладағы ауыл шаруашылығы жануарларын жаюға халық мұқтажын қанағаттандыру үшін қажетті жайылымдардың сыртқы мен ішкі шекаралары және алаңдары белгіленген картасы



Целиноград аудандық
мәслихатының
2023 жылғы 30 мамырдағы
№ 43/5-8 шешіміне
2-қосымша

Қабанбай батыр ауылдық округінің 2023-2024 жылдарға арналған жайылымдарды басқару және оларды пайдалану жоспары

Ескерту. 2-қосымша жаңа редакцияда - Ақмола облысы Целиноград аудандық мәслихатының 19.12.2023 № 102/14-8 (оның алғашқы ресми жарияланған күнінен кейін күнтізбелік он күн өткен соң қолданысқа енгізіледі) шешімімен.

Осы Қабанбай батыр ауылдық округінің 2023-2024 жылдарға арналған жайылымдарды басқару және оларды пайдалану жоспары (бұдан әрі - Жоспар)

Қазақстан Республикасының "Қазақстан Республикасындағы жергілікті мемлекеттік басқару және өзін-өзі басқару туралы", "Жайылымдар туралы" Заңдарына және Қазақстан Республикасы Премьер-Министрінің орынбасары - Ауыл шаруашылығы министрінің 2017 жылғы 24 сәуірдегі № 173 "Жайылымдарды ұтымды пайдалану қағидаларын бекіту туралы" және Қазақстан Республикасы Ауыл шаруашылығы министрінің 2015 жылғы 14 сәуірдегі № 3-3/332 "Жайылымдардың жалпы алаңына түсетін жүктеменің шекті рұқсат етілетін нормасын бекіту туралы" бұйрығына сәйкес әзірленген.

Жайылымдарды басқару және оларды пайдалану жөніндегі жоспар жайылымдарды ұтымды пайдалану, жемшөпке қажеттілікті тұрақты қамтамасыз ету және жайылымдардың тозу процестерін болғызбау мақсатында қабылданады.

Жоспар құрамы:

1) осы жоспарға 1-қосымшаға сәйкес Қабанбай батыр ауылдық округі аумағында құқық белгілейтін құжаттар негізінде жер санаттары, жер учаскелерінің меншік иелері және жер пайдаланушылар бөлінісінде әкімшілік-аумақтық бірлік аумағында жайылымдардың орналасу схемасы (карта);

2) осы жоспарға 2-қосымшаға сәйкес жайылым айналымдарының қолайлы схемалары;

3) осы жоспарға 3-қосымшаға сәйкес Қабанбай батыр ауылдық округі аумағында жайылымдардың, оның ішінде маусымдық жайылымдардың сыртқы және ішкі шекаралары мен алаңдары, жайылымдық инфрақұрылым объектілері белгіленген картасы;

4) осы жоспарға 4-қосымшаға сәйкес Қабанбай батыр ауылдық округінің аумағында жайылым пайдаланушылардың су тұтыну нормасына сәйкес жасалған су көздеріне (көлдерге, өзендерге, тоғандарға, апандарға, суару немесе суландыру каналдарына, құбырлы немесе шахталы құдықтарға) қол жеткізу схемасы;

5) осы жоспарға 5-қосымшаға сәйкес Қабанбай батыр ауылдық округінің жайылымы жоқ жеке және (немесе) заңды тұлғалардың ауыл шаруашылығы жануарларының мал басын орналастыру үшін жайылымдарды қайта бөлу және оны берілетін жайылымдарға ауыстыру схемасы;

6) осы жоспарға 6-қосымшаға сәйкес Қабанбай батыр ауылдық округі маңында орналасқан жайылымдармен қамтамасыз етілмеген жеке және (немесе) заңды тұлғалардың ауыл шаруашылығы жануарларының мал басын шалғайдағы жайылымдарға орналастыру схемасы;

7) осы жоспарға 7-қосымшаға сәйкес Қабанбай батыр ауылдық округінде ауыл шаруашылығы жануарларын жаюдың және айдаудың маусымдық маршруттарын белгілейтін жайылымдарды пайдалану жөніндегі күнтізбелік кестесі;

8) осы жоспарға 8-қосымшаға сәйкес Қабанбай батыр ауылдық округінде жергілікті жағдайлар мен ерекшеліктерге қарай жеке ауладағы ауыл шаруашылығы жануарларын

жаюға халық мұқтажын қанағаттандыру үшін қажетті жайылымдардың сыртқы мен ішкі шекаралары және алаңдары белгіленген картасы.

Жоспар жайылымдарды геоботаникалық тексерудің жай-күйі туралы мәліметтерді, ветеринариялық-санитариялық объектілер туралы мәліметтерді, иелерін көрсете отырып ауыл шаруашылығы жануарларының саны туралы деректерді – жайылым пайдаланушыларды, жеке және (немесе) заңды тұлғаларды, ауыл шаруашылығы жануарларының түрлері мен жыныстық-жас топтары бойынша қалыптастырылған табындардың, отарлардың және олардың саны туралы деректерді, шалғайдағы жайылымдарда жаю үшін ауыл шаруашылығы жануарларының мал басын қалыптастыру туралы мәліметтерді, мәдени және аридті жайылымдарда ауыл шаруашылығы жануарларын жаю ерекшеліктері туралы мәліметтерді, мемлекеттік органдар, жеке және (немесе) заңды тұлғалар ұсынған малды айдауға арналған сервитуттар туралы мәліметтерді ескере отырып, жергілікті өзін-өзі басқару органдарының, ауыл, ауылдық округ әкімдері және жайылым пайдаланушылардың қатысуымен әзірленді.

Табиғи жағдайлар бойынша Қабанбай батыр ауылдық округінің аумағы дала зонасының шегінде және агроклиматтық көрсеткіштер бойынша екі агроклиматтық ауданда орналасқан: шамалы құрғақшылық қалыпты жылы (орталық және оңтүстік бөлігі) және құрғақ қалыпты жылы (солтүстік бөлігі), олар континенттіліктің барлық ерекшеліктерімен сипатталады: суық созылмалы қыс мезгілімен, қысқа қалыпты ыстық жаз мезгілімен, қыстың және жаз температураларының күрт қарама-қайшылықтарымен, жылдық жауын-шашынның аз мөлшерімен сипатталады. Топырақ негізінен оңтүстік қарашірікті азгумусты ауыр сазды.

2023 жылдың 1 қаңтарына Қабанбай батыр ауылдық округінде жұртшылық шаруашылықтарында ірі қара мал 1024 бас, оның ішінде 605 аналық бас, 2933 бас ұсақ қара мал, 1043 бас жылқы бар. Ауылдық округ тұрғындарымен ауыл шаруашылығы кооперативі құрылған жағдайда ауыл округі аумағындағы жайылымдарда ауыл шаруашылығы жануарларын жаюға рұқсат етіледі.

Қабанбай батыр ауылдық округінде мал айдауға арналған сервитуттар орнатылмаған.

Екпе және аридтік жайылымдарда ауыл шаруашылығы жануарларын жаю ерекшеліктері жоқ.

Жайылымдық сумен қамтамасыз етудің көздері өзендер, көлдер және ағынды су тоғандары сияқты табиғи су объектілері болып табылады. Осылайша жайылымдық жерлер толығымен сумен қамтамасыз етілген.

Қабанбай батыр ауылдық округінде 1 мал қорымы бар.

Жоғарыда баяндалғанның негізінде, елді-мекендерде 4851 гектар көлемінде жайылым бар болса, Қазақстан Республикасының "Жайылымдар туралы" Заңының 15 бабына сәйкес жергілікті халықтың мұқтажы үшін аналық (сауын сиыр) мал басын

ұстау бойынша жүктеме нормасы 8,5 гектар/бас есебінде қажеттілігі 5143 гектарды құрайды. Жергілікті халықтың барлық ауыл шаруашылығы малдарын жаюға жайылымдық жерлердің қажеттілігі 24239 гектарды (ірі қара мал басына жүктеме нормасы 8,5 гектар/бас, ұсақ қара мал – 1,7 гектар/бас, жылқы 10,2 гектар /бас) құрайды.

Қажеттілік:

ірі қара мал үшін $1024 \text{ бас} * 8,5 \text{ гектар/бас} = 8704 \text{ гектар}$;

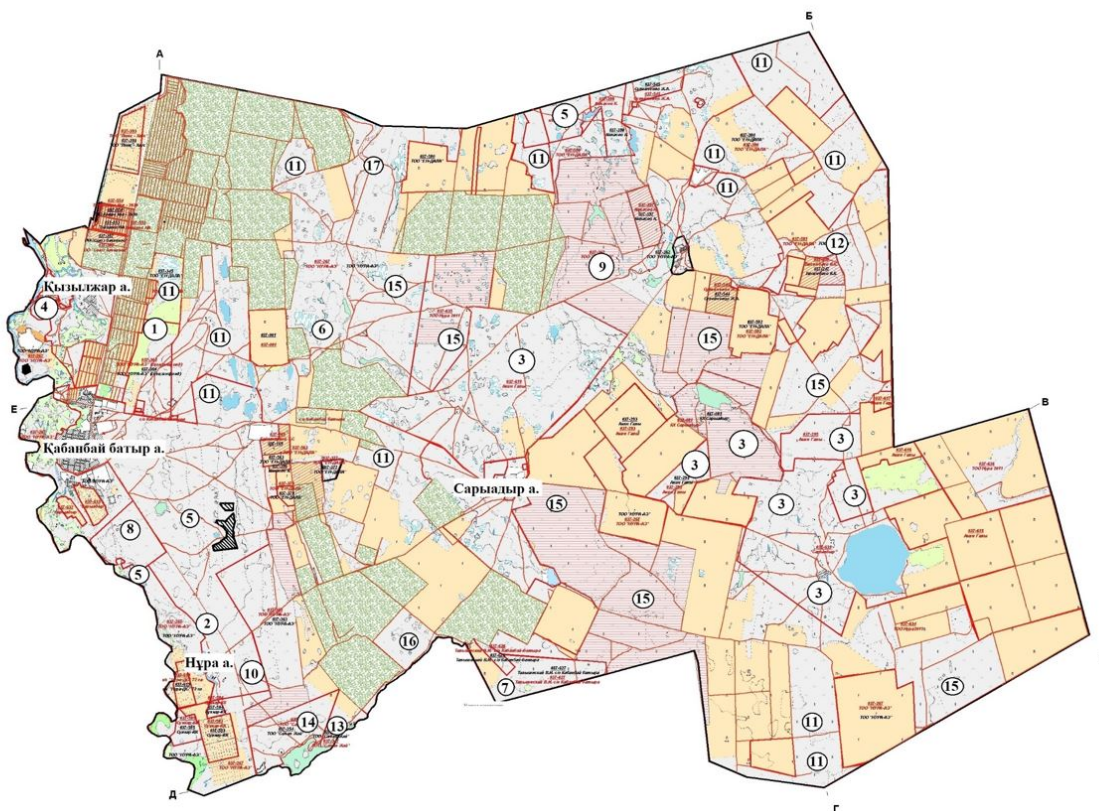
ұсақ қара мал үшін $2933 \text{ бас} * 1,7 \text{ гектар/бас} = 4986 \text{ гектар}$;

жылқы үшін $1043 \text{ бас} * 10,2 \text{ гектар/бас} = 10639 \text{ гектар}$.

$8704 + 4986 + 10639 = 24239 \text{ гектар}$.

Қабанбай батыр ауылдық округінің
округінің
2023-2024 жылдарға арналған
Жайылымдарды басқару және
оларды пайдалану жоспарына
1-қосымша

Қабанбай батыр ауылдық округі бойынша құқық белгілейтін құжаттар негізінде жер санаттары, жер учаскелерінің меншік иелері және жер пайдаланушылар бөлінісінде әкімшілік-аумақтық бірлік аумағында жайылымдардың орналасу схемасы (карта)



Шартты белгілер:



Егіндік



Жайылым



Ауылдық округ аумағында орналасқан жайылымдардың 1-кестеге сәйкес реттік нөмірі.



Беткі қабаты бұзылған, құнарлы қабаты мен шөп жамылғысы жоқ, мал жаюға жарамсыз жер

1-кесте. Қабанбай батыр ауылдық округі аумағындағы жер санаттары, жер учаскелерінің меншік иелері және жер пайдаланушылардың бөлінісінде жайылым тізімі

№	Ж е р учаскелерінің меншік иелері және жер пайдаланушылардың атауы	Кадастр нөмірі	Жайылым ауданы, гектар	Ауыл шаруашылығы жануарлары саны, бас		
				Ірі қара мал	Жылқы	Ұсақ қара мал
1	"Арна" шаруа қожалығы	01011037701	20		73	
2	Каиржанов Б.Г.	01011037733	40			
3	"Сарыадыр" шаруа қожалығы	01011037081, 01011037618, 01011037294, 01011037295, 01011037631	5 259	143	100	45
4	Черняевская Н.П.	01011037729	25			
5	"Жасыл Жайлау" фермерлік қожалығы	01011037723, 01011037714	660	18		
6	Жакенов Б.Н	01011037663	157			
7	Тальвинский В.И.	01011037626, 01011037627	500			
8	Сейкенова А.Х.	01011037612	320			
9	"Сивка-бурка" шаруа қожалығы	01011037743	1 160	21	105	73
10	Жеке кәсіпкер "Садык"	01011080155	152			
		01011037380, 01011037706,				

11	"Ен-Дала" жауапкершілігі шектеулі серіктестігі	01011037707, 01011037640, 01011037580, 01011037641, 01011037645, 01011037649, 01011037739, 01011037737	6 639	2325	15	153
12	" Maybalyk-agro " жауапкершілігі шектеулі серіктестігі	01011037581	780			
13	"Aqpan assets" жауапкершілігі шектеулі серіктестігі	01011037347	146			
14	"Самал жай" жауапкершілігі шектеулі серіктестігі	01011037685	423			
15	"Нура-2011" жауапкершілігі шектеулі серіктестігі	01011037634, 01011037635, 01011037653	7 675	221	97	
16	"Агропарк" жауапкершілігі шектеулі серіктестігі	01011037746	241	2125		
17	"Ендала агро" жауапкершілігі шектеулі серіктестігі	01011037642	862			
	Барлығы		24288			

2-кесте. Қабанбай батыр ауылдық округі бойынша елді мекендер бөлінісінде ірі қара мал аналық (сауын) мал басын орналастыру үшін жайылымдарды бөлу туралы мәліметтер

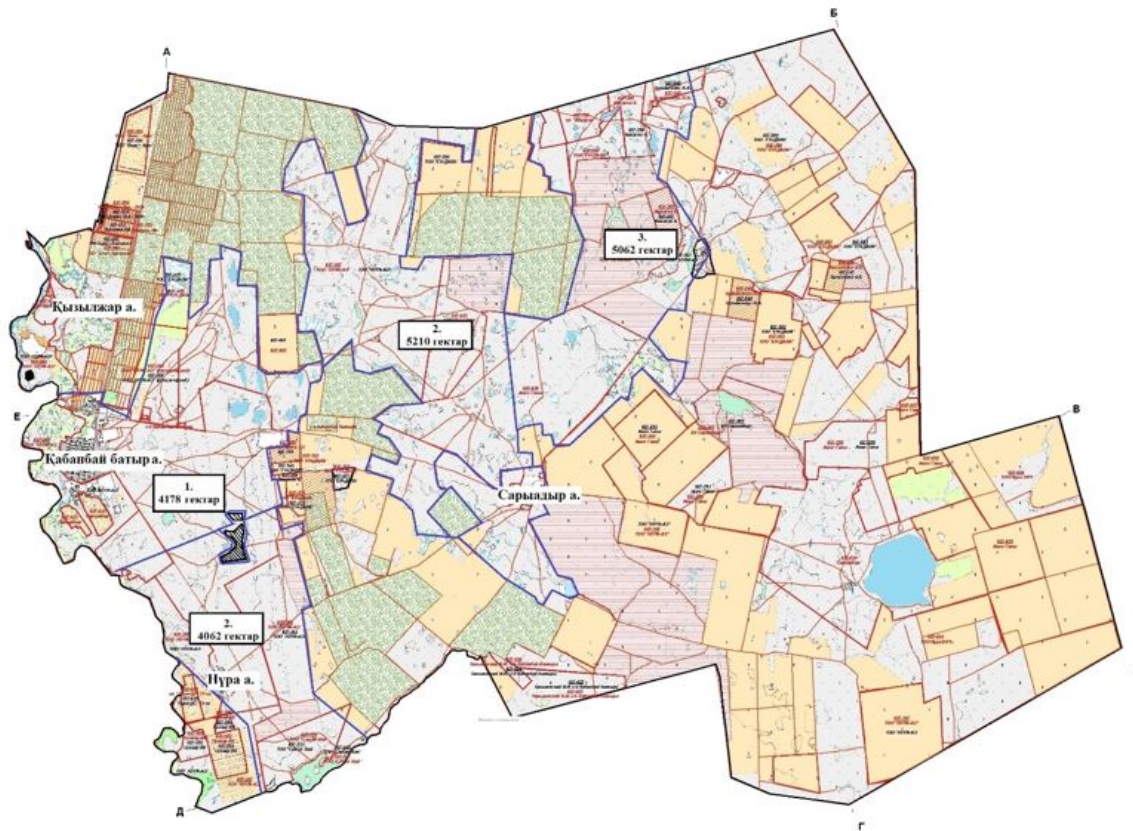
№	Елді мекен атауы	Жайылым алаңы, (гектар)	Сауын сиырлар, (бас)	Бір мал басына жайылым қажеттілігі, (гектар)	Жайылым қажеттілігі, (гектар)
1	Қызылжар	176	43	8,5	366
2	Нұра	1758	58	8,5	493
3	Сарыадыр	915	43	8,5	366
4	Қабанбай батыр	2002	461	8,5	3919
	Барлығы	4851	605	8,5	5143

3-кесте. Қабанбай батыр ауылдық округі бойынша жұртшылық ауыл шаруашылығы жануарларын орналастыру үшін жайылымдардың қажеттілігі туралы мәліметтер

№	Елді мекен атауы	Малдың түрлері бойынша саны, (бас)			Бір мал басына жайылым қажеттілігі, (гектар)			Жайылым қажеттілігі, (гектар)			
		Ірі қара мал	Ұсақ қара мал	Жылқы	Ірі қара мал	Ұсақ қара мал	Жылқы	Ірі қара мал	Ұсақ қара мал	Жылқы	Барлығы , гектар
1	Қызыл жар	125	285	106	8,5	1,7	10,2	1063	485	1081	2628
2	Нұра	76	437	123	8,5	1,7	10,2	646	743	1255	2644
3	Сарыадыр	76	301	56	8,5	1,7	10,2	646	512	571	1729
4	Қабанбай батыр	747	1910	758	8,5	1,7	10,2	6350	3247	7732	17328
	Барлығы	1024	2933	1043	8,5	1,7	10,2	8704	4986	10639	24329

Қабанбай батыр ауылдық округінің
2023-2024 жылдарға арналған
Жайылымдарды басқару және
оларды пайдалану жоспарына
2-қосымша

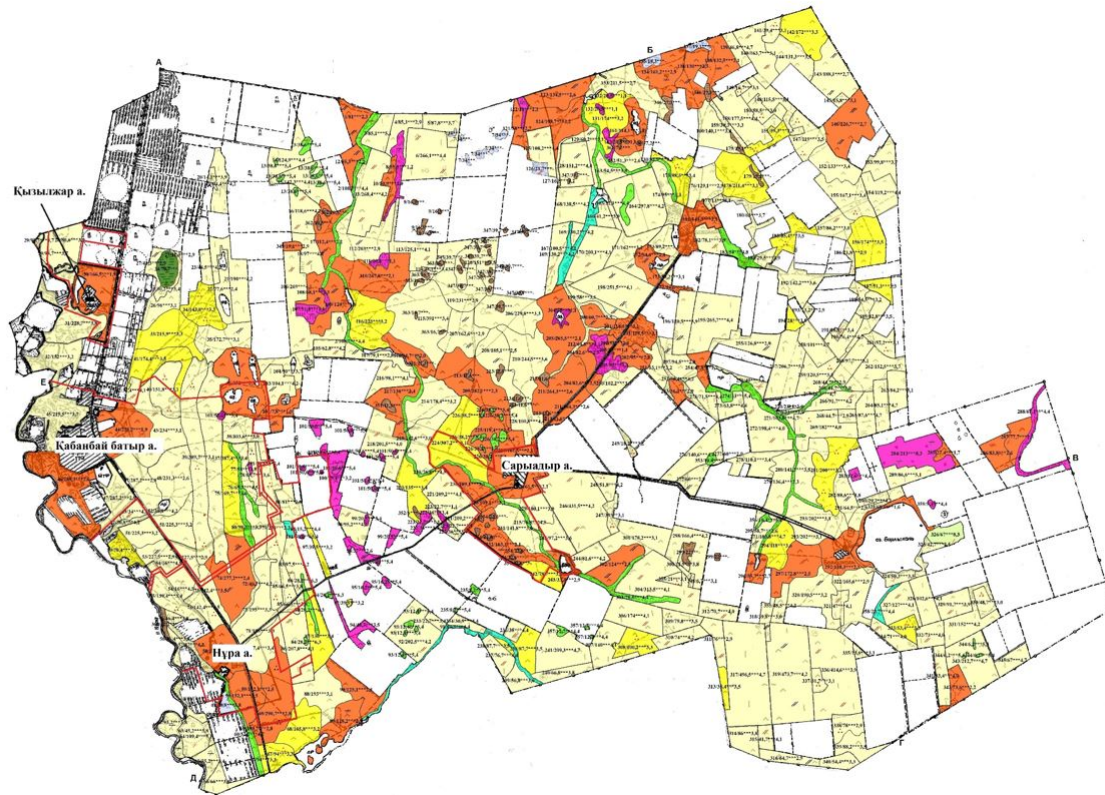
Қабанбай батыр ауылдық округінің жайылым айналымдарының қолайлы схемалары



Жылдар	1-алқап	2-алқап	3-алқап	4-алқап
2023	Күзгі мезгіл	Демалушы алқап	Көктемгі - жазғы мезгіл	Жазғы мезгіл
2024	Жазғы мезгіл	Күзгі мезгіл	Демалушы алқап	Көктемгі - жазғы мезгіл

Қабанбай батыр ауылдық округінің
 округінің
 2023-2024 жылдарға арналған
 Жайылымдарды басқару және
 оларды пайдалану жоспарына
 3-қосымша

Жайылымдардың, оның ішінде маусымдық жайылымдардың сыртқы және ішкі шекаралары мен аландары, жайылымдық инфрақұрылым объектілері белгіленген карта

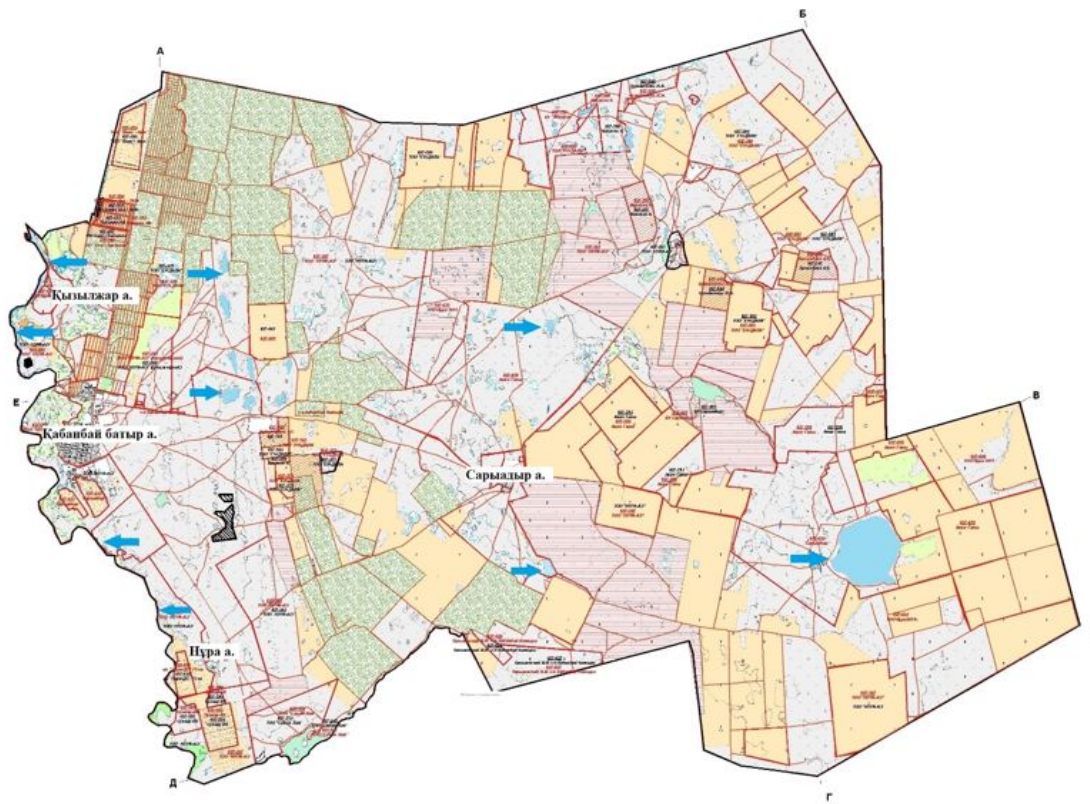


Жайылымдарды пайдаланудың ұсынылатын мау

	Көктемгі-жазғы-күзгі - 25885	
	Көктемгі-жазғытұрым-күзгі - 3611	
	Көктемгі-жазғытұрым - 225	
	Көктемгі-күзгі - 7295	
	Сыртқы шекара	
<p>А-Б - Қызылсуат ауылдық округінің жері Б-В-Г - Аршалы ауданының жері Г-Д - Қарағанды облысының жері Д-Е - Р.Қошқарбаев ауылдық округінің жері Е-А - Қосшы қаласының жері</p>		<p>146-48 30</p> <p><i>Ескерт.</i> жайылы округінің</p>

Кабанбай батыр ауылдық округінің
 2023-2024 жылдарға арналған
 Жайылымдарды басқару және
 оларды пайдалану жоспарына
 4-қосымша

Жайылым пайдаланушылардың су тұтыну нормасына сәйкес жасалған су көздеріне (көлдерге, өзендерге, тоғандарға, апандарға, суару немесе суландыру каналдарына, құбырлы немесе шахталы құдықтарға) қол жеткізу схемасы

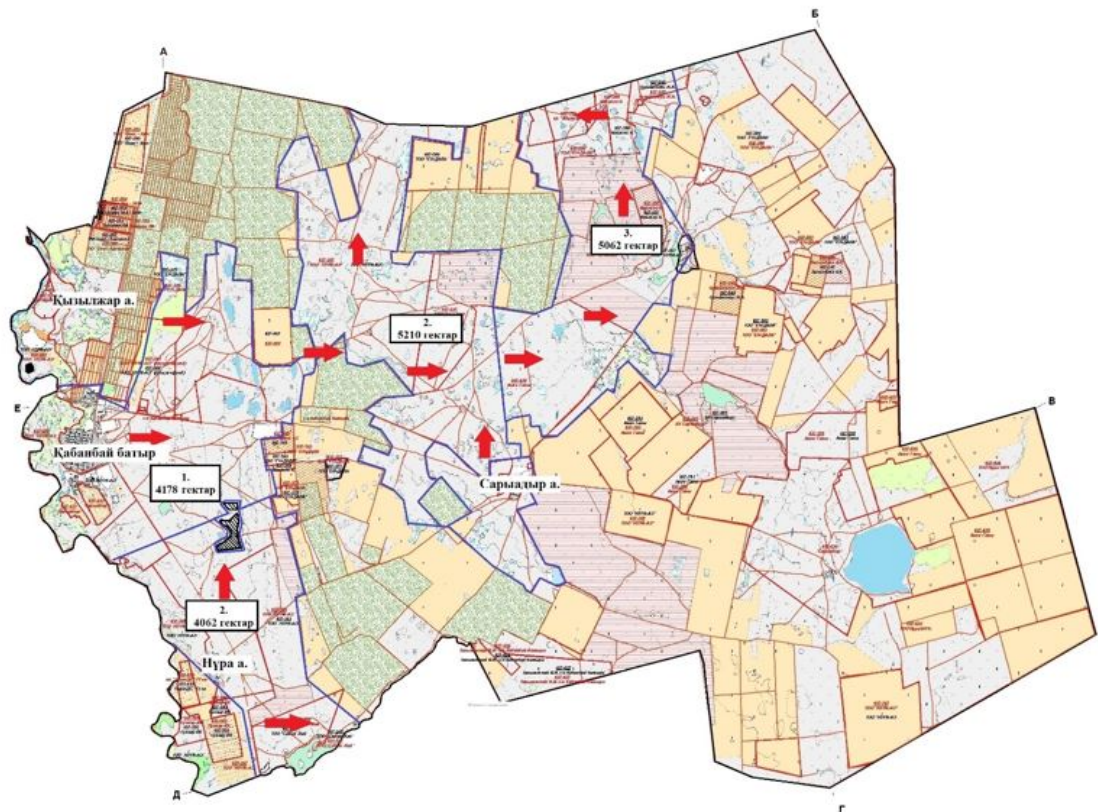


Шартты белгілер:

➡ Су көздеріне бару жолдары

Кабанбай батыр ауылдық
округінің
2023-2024 жылдарға арналған
Жайылымдарды басқару және
оларды пайдалану жоспарына
5-қосымша

Жайылымы жоқ жеке және (немесе) заңды тұлғалардың ауыл шаруашылығы жануарларының мал басын орналастыру үшін жайылымдарды қайта бөлу және оны берілетін жайылымдарға ауыстыру схемасы

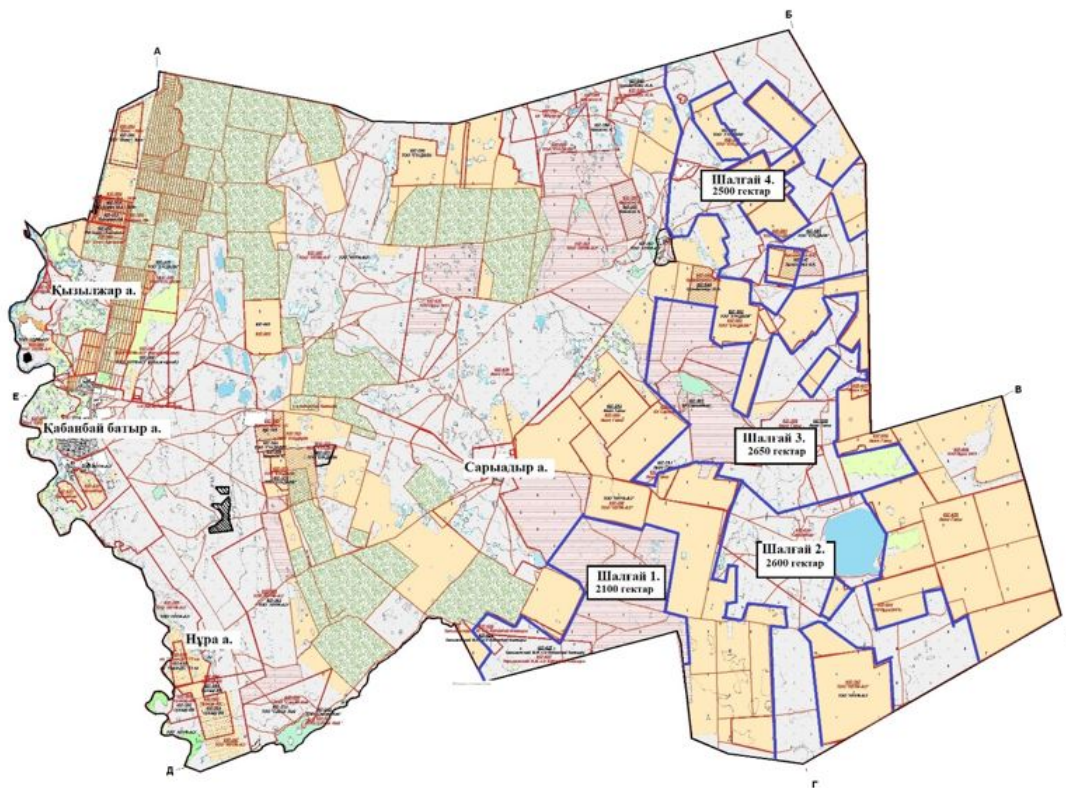


Шартты белгілер:

- П Егіндік
- ^^ Жайылым

Қабанбай батыр ауылдық округінің
 округінің
 2023-2024 жылдарға арналған
 Жайылымдарды басқару және
 оларды пайдалану жоспарына
 6-қосымша

Қабанбай батыр ауылдық округінің маңында орналасқан жайылымдармен қамтамасыз етілмеген жеке және (немесе) заңды тұлғалардың ауыл шаруашылығы жануарларының мал басын шалғайдағы жайылымдарға орналастыру схемасы



Шартты белгілер:

- Егіндік
- Жайылым

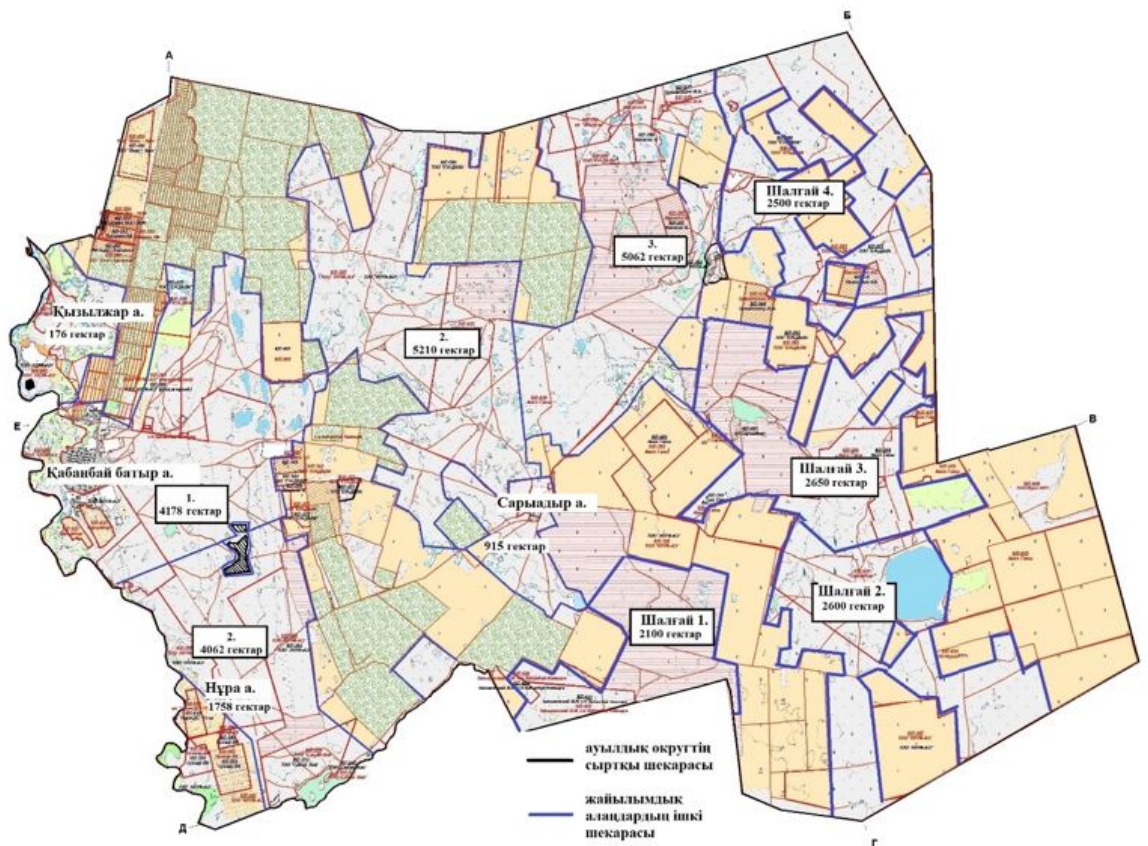
Қабанбай батыр ауылдық округінің
2023-2024 жылдарға арналған
Жайылымдарды басқару және
оларды пайдалану жоспарына
7-қосымша

Ауыл шаруашылығы жануарларын жаюдың және айдаудың маусымдық маршруттарын белгілейтін жайылымдарды пайдалану жөніндегі күнтізбелік кестесі

Жылдар	1-алқап	2-алқап	3-алқап	4-алқап
2023	Күзгі мезгіл	Демалушы алқап	Көктемгі - жазғы мезгіл	Жазғы мезгіл
2024	Жазғы мезгіл	Күзгі мезгіл	Демалушы алқап	Көктемгі - жазғы мезгіл

Қабанбай батыр ауылдық округінің
2023-2024 жылдарға арналған
Жайылымдарды басқару және
оларды пайдалану жоспарына
8-қосымша

Жергілікті жағдайлар мен ерекшеліктерге қарай жеке ауладағы ауыл шаруашылығы жануарларын жаюға халық мұқтажын қанағаттандыру үшін қажетті жайылымдардың сыртқы мен ішкі шекаралары және алаңдары белгіленген картасы



Целиноград аудандық
мәслихатының
2023 жылғы 30 мамырдағы
№ 43/5-8 шешіміне
3-қосымша

Қараөткел ауылдық округінің 2023-2024 жылдарға арналған жайылымдарды басқару және оларды пайдалану жоспары

Осы Қараөткел ауылдық округінің 2023-2024 жылдарға арналған жайылымдарды басқару және оларды пайдалану жоспары (бұдан әрі - Жоспар) Қазақстан Республикасының "Қазақстан Республикасындағы жергілікті мемлекеттік басқару және өзін-өзі басқару туралы", "Жайылымдар туралы" Заңдарына және Қазақстан Республикасы Премьер-Министрінің орынбасары - Ауыл шаруашылығы министрінің

2017 жылғы 24 сәуірдегі № 173 "Жайылымдарды ұтымды пайдалану қағидаларын бекіту туралы" және Қазақстан Республикасы Ауыл шаруашылығы министрінің 2015 жылғы 14 сәуірдегі № 3-3/332 "Жайылымдардың жалпы алаңына түсетін жүктеменің шекті рұқсат етілетін нормасын бекіту туралы" бұйрығына сәйкес әзірленген.

Жайылымдарды басқару және оларды пайдалану жөніндегі жоспар жайылымдарды ұтымды пайдалану, жемшөпке қажеттілікті тұрақты қамтамасыз ету және жайылымдардың тозу процестерін болғызбау мақсатында қабылданады.

Жоспар құрамы:

1) осы жоспарға 1-қосымшаға сәйкес Қараөткел ауылдық округі аумағында құқық белгілейтін құжаттар негізінде жер санаттары, жер учаскелерінің меншік иелері және жер пайдаланушылар бөлінісінде әкімшілік-аумақтық бірлік аумағында жайылымдардың орналасу схемасы (карта);

2) осы жоспарға 2-қосымшаға сәйкес жайылым айналымдарының қолайлы схемалары;

3) осы жоспарға 3-қосымшаға сәйкес Қараөткел ауылдық округі аумағында жайылымдардың, оның ішінде маусымдық жайылымдардың сыртқы және ішкі шекаралары мен алаңдары, жайылымдық инфрақұрылым объектілері белгіленген картасы;

4) осы жоспарға 4-қосымшаға сәйкес Қараөткел ауылдық округінің аумағында жайылым пайдаланушылардың су тұтыну нормасына сәйкес жасалған су көздеріне (көлдерге, өзендерге, тоғандарға, апандарға, суару немесе суландыру каналдарына, құбырлы немесе шахталы құдықтарға) қол жеткізу схемасы;

5) осы жоспарға 5-қосымшаға сәйкес Қараөткел ауылдық округінің жайылымы жоқ жеке және (немесе) заңды тұлғалардың ауыл шаруашылығы жануарларының мал басын орналастыру үшін жайылымдарды қайта бөлу және оны берілетін жайылымдарға ауыстыру схемасы;

6) осы жоспарға 6-қосымшаға сәйкес Қараөткел ауылдық округі маңында орналасқан жайылымдармен қамтамасыз етілмеген жеке және (немесе) заңды тұлғалардың ауыл шаруашылығы жануарларының мал басын шалғайдағы жайылымдарға орналастыру схемасы;

7) осы жоспарға 7-қосымшаға сәйкес Қараөткел ауылдық округінде ауыл шаруашылығы жануарларын жаюдың және айдаудың маусымдық маршруттарын белгілейтін жайылымдарды пайдалану жөніндегі күнтізбелік кестесі;

8) осы жоспарға 8-қосымшаға сәйкес Қараөткел ауылдық округінде жергілікті жағдайлар мен ерекшеліктерге қарай жеке ауладағы ауыл шаруашылығы жануарларын жаюға халық мұқтажын қанағаттандыру үшін қажетті жайылымдардың сыртқы мен ішкі шекаралары және алаңдары белгіленген картасы.

Жоспар жайылымдарды геоботаникалық тексерудің жай-күйі туралы мәліметтерді, ветеринариялық-санитариялық объектілер туралы мәліметтерді, иелерін көрсете

отырып ауыл шаруашылығы жануарларының саны туралы деректерді – жайылым пайдаланушыларды, жеке және (немесе) заңды тұлғаларды, ауыл шаруашылығы жануарларының түрлері мен жыныстық-жас топтары бойынша қалыптастырылған табындардың, отарлардың және олардың саны туралы деректерді, шалғайдағы жайылымдарда жаю үшін ауыл шаруашылығы жануарларының мал басын қалыптастыру туралы мәліметтерді, мәдени және аридті жайылымдарда ауыл шаруашылығы жануарларын жаю ерекшеліктері туралы мәліметтерді, мемлекеттік органдар, жеке және (немесе) заңды тұлғалар ұсынған малды айдауға арналған сервитуттар туралы мәліметтерді ескере отырып, жергілікті өзін-өзі басқару органдарының, ауыл, ауылдық округ әкімдері және жайылым пайдаланушылардың қатысуымен әзірленді.

Табиғи жағдайлар бойынша Қараөткел ауылдық округінің аумағы дала зонасының шегінде және агроклиматтық көрсеткіштер бойынша екі агроклиматтық ауданда орналасқан: шамалы құрғақшылық қалыпты жылы (орталық және оңтүстік бөлігі) және құрғақ қалыпты жылы (солтүстік бөлігі), олар континенттіліктің барлық ерекшеліктерімен сипатталады: суық созылмалы қыс мезгілімен, қысқа қалыпты ыстық жаз мезгілімен, қыстың және жаз температураларының күрт қарама-қайшылықтарымен, жылдық жауын-шашынның аз мөлшерімен сипатталады. Топырақ негізінен оңтүстік қарашірікті азгумусты ауыр сазды.

2023 жылдың 1 қаңтарына Қараөткел ауылдық округінде жұртшылық шаруашылықтарында ірі қара мал 1752 бас, оның ішінде 1047 аналық бас, 2886 бас ұсақ қара мал, 1179 бас жылқы бар. Ауылдық округ тұрғындарымен ауыл шаруашылығы кооперативі құрылған жағдайда ауыл округі аумағындағы жайылымдарда ауыл шаруашылығы жануарларын жаюға рұқсат етіледі.

Қараөткел ауылдық округінде мал айдауға арналған сервитуттар орнатылмаған.

Екпе және аридтік жайылымдарда ауыл шаруашылығы жануарларын жаю ерекшеліктері жоқ.

Жайылымдық сумен қамтамасыз етудің көздері өзендер, көлдер және ағынды су тоғандары сияқты табиғи су объектілері болып табылады. Осылайша жайылымдық жерлер толығымен сумен қамтамасыз етілген.

Қараөткел ауылдық округінде 1 мал қорымы бар.

Жоғарыда баяндалғанның негізінде, елді-мекендерде 1625 гектар көлемінде жайылым бар болса, Қазақстан Республикасының "Жайылымдар туралы" Заңының 15 бабына сәйкес жергілікті халықтың мұқтажы үшін аналық (сауын сиыр) мал басын ұстау бойынша жүктеме нормасы 8,5 гектар/бас есебінде қажеттілік 8900 гектарды құрайды. Жергілікті халықтың барлық ауыл шаруашылығы малдарын жаюға жайылымдық жерлердің қажеттілігі 31824 гектарды, ірі қара мал басына жүктеме нормасы 8,5 гектар/бас, ұсақ қара мал 1,7 гектар/бас, жылқы 10,2 гектар/бас құрайды.

Қажеттілік:

ірі қара мал үшін $1752 \text{ бас} * 8,5 \text{ гектар/бас} = 14892 \text{ гектар}$;
ұсақ қара мал үшін $2886 \text{ бас} * 1,7 \text{ гектар/бас} = 4906 \text{ гектар}$;
жылқы үшін $1179 \text{ бас} * 10,2 \text{ гектар/бас} = 12026 \text{ гектар}$.
 $14892+4906+12026=31824 \text{ гектар}$.

Қараөткел ауылдық округінің
2023-2024 жылдарға арналған
Жайылымдарды басқару және
оларды пайдалану жоспарына
1-қосымша

**Қараөткел ауылдық округі бойынша құқық белгілейтін құжаттар негізінде жер санаттары,
жер учаскелерінің меншік иелері және жер пайдаланушылар бөлінісінде
әкімшілік-аумақтық бірлік аумағында жайылымдардың орналасу схемасы (карта)**



Шартты белгілер:



Егіндік



Жайылым



Ауылдық округ аумағында орналасқан жайылымдардың 1-кестеге сәйкес реттік нөмірі.

1-кесте. Қараткел ауылдық округі аумағындағы жер санаттары, жер учаскелерінің меншік иелері және жер пайдаланушылардың бөлінісінде жайылым тізімі

Жер учаскелерінің	Ауыл шаруашылығы жануарлары
-------------------	-----------------------------

№	меншік иелері және жер пайдаланушылардың атауы	Кадастр нөмірі	Жайылым ауданы, гектар	Ірі қара мал	Жылқы	Ұсақ қара мал
1	"Мирас" шаруа қожалығы	01011018143	67		6	
2	"Азизат" шаруа қожалығы	010110181879	47	5	1	15
3	Оразалина Х.М.	01011018108	6,3			
4	Джакенова Ж.А.	01011018260	74			
5	"Жоламан" шаруа қожалығы	01011018028	305		67	168
6	"Багадат" шаруа қожалығы	01011018065, 01011018882, 01011018883, 01011018884	681	27	13	
7	"Бексултан" шаруа қожалығы	01011018177	125	15	1	
8	"Жомарт" шаруа қожалығы	01011018820	51		4	
9	"Сабит" шаруа қожалығы	01011018214	18			
10	"Шынгыс" шаруа қожалығы	01011018183	61			
11	"Сания" шаруа қожалығы	01011018093	92			
12	"Азия Строй Н С" жауапкершілігі шектеулі серіктестігі	01011018145	208		20	
13	"Акмола-Феникс Плюс" жауапкершілігі шектеулі серіктестігі	01011018204, 01011018205	804			
14	"Ел Азаматы" жауапкершілігі шектеулі серіктестігі		1120		34	

	гі шектеулі серіктестігі	01011018248, 01001018252, 01011018250				
15	"Агрофирма " Ақтық" акционерлік қоғамы	01011018194	1555	50	1090	
16	"Ен-Дала" жауапкершілігі шектеулі серіктестігі	010110181943	162	2325	15	153
17	"Саркрама-2006" жауапкершілігі шектеулі серіктестігі	01011018281	137	5	10	
18	" Акмоластройт ранзит" жауапкершілігі шектеулі серіктестігі	010110181840	784		10	
19	Айикужинов Ж.	010110181521	100			
20	Маханов Т.А.	01011018135	55			
21	"Бекзат" шаруа қожалығы	01011018131	37			
	Барлығы		6104,6			

2-кесте. Қараөткел ауылдық округі бойынша елді мекендер бөлінісінде ірі қара аналық (сауын) мал басын орналастыру үшін жайылымдарды бөлу туралы мәліметтер

№	Елді мекен атауы	Жайылым алаңы (гектар)	Сауын сиырлар, (бас)	Бір мал басына жайылым қажеттілігі, (гектар)	Жайылым қажеттілігі, (гектар)
1	Қараөткел	688	546	8,5	4641
2	Қаражар	237	275	8,5	2338
3	Жаңажол	700	226	8,5	1921
	Барлығы	1625	1047	8,5	8900

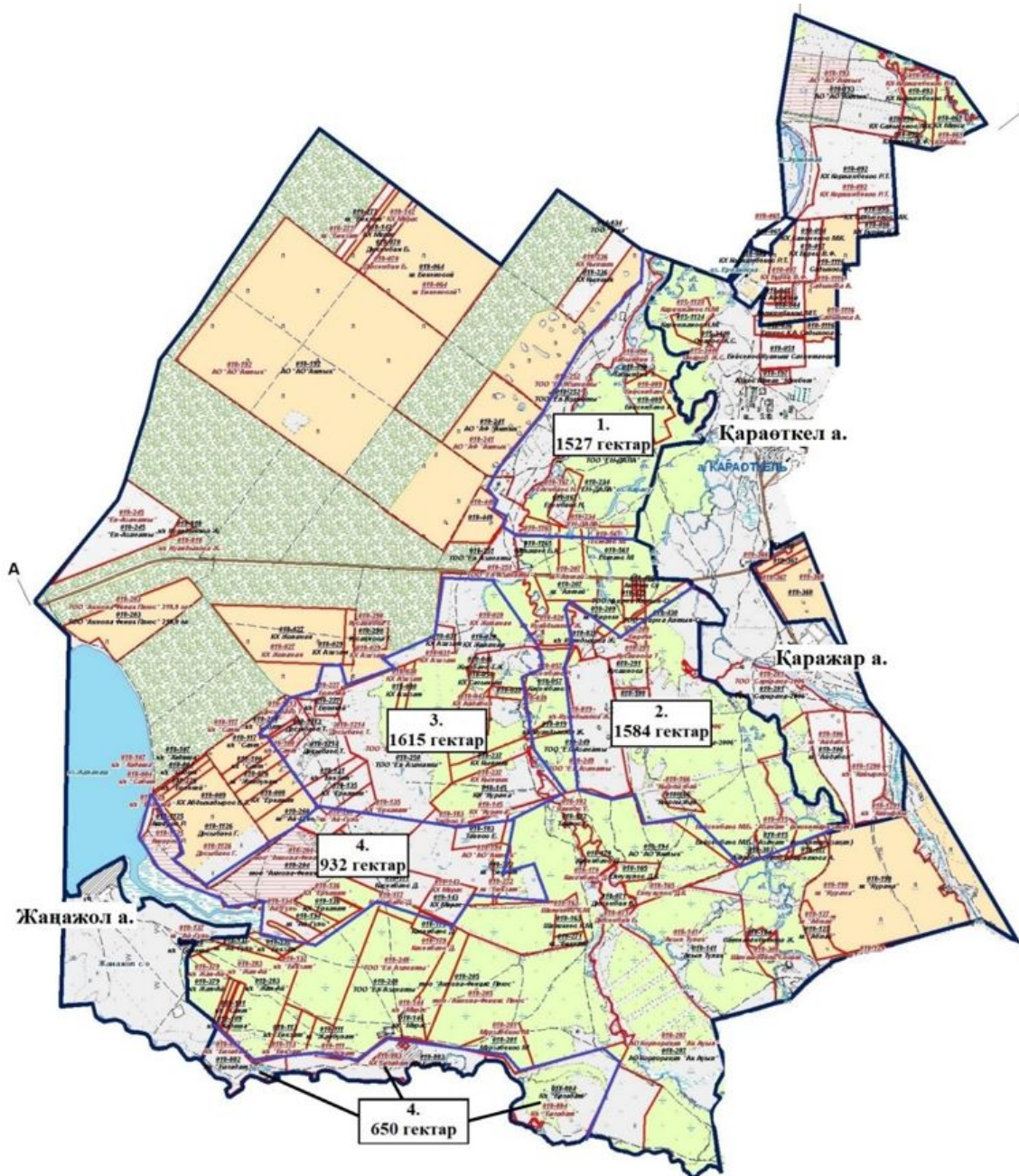
3-кесте. Қараөткел ауылдық округі бойынша жұртшылық ауыл шаруашылығы жануарларын орналастыру үшін жайылымдардың қажеттілігі туралы мәліметтер

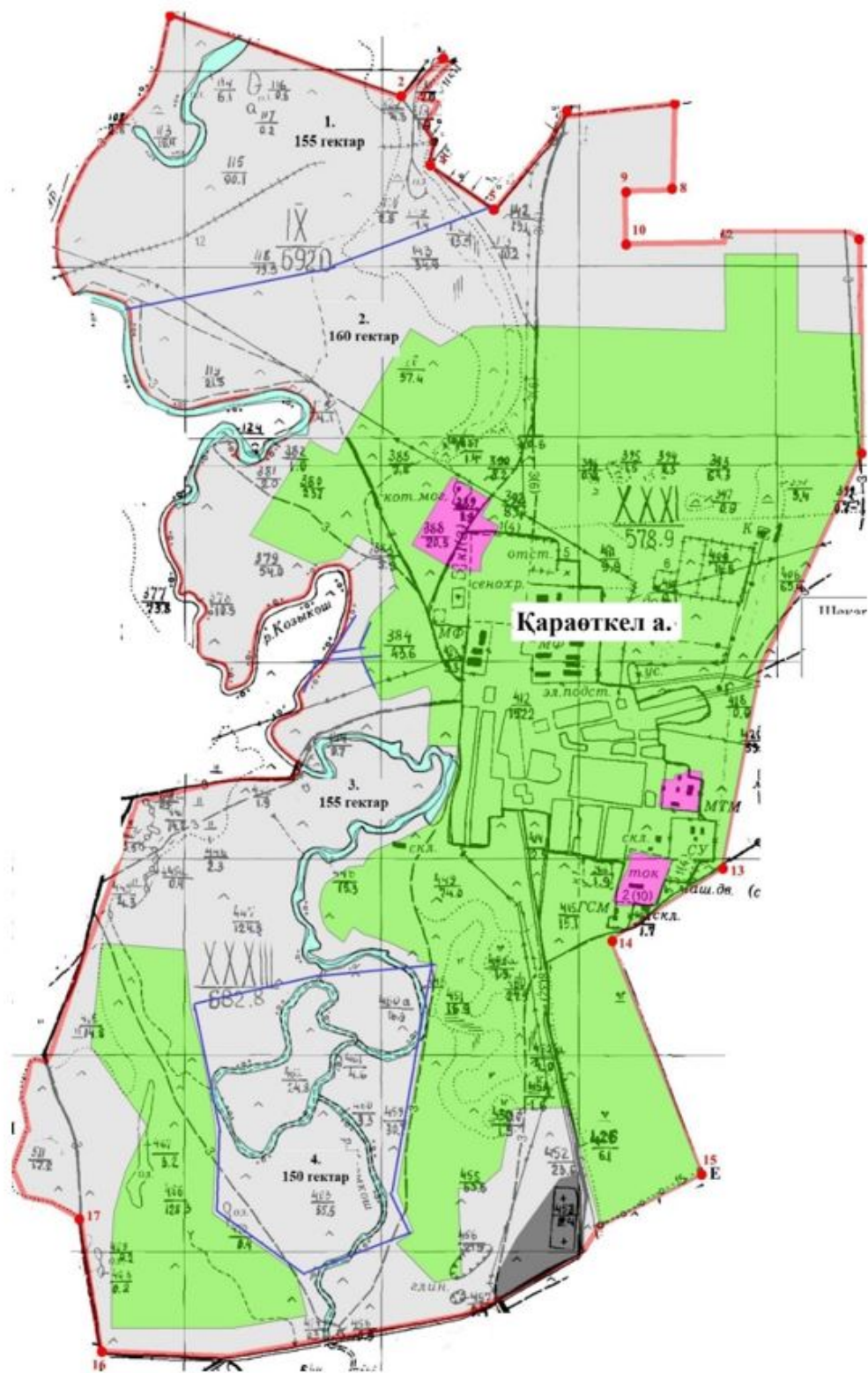
№	Елді мекен атауы	Малдың түрлері бойынша саны, (бас)			Бір мал басына жайылым қажеттілігі, (гектар)			Жайылым қажеттілігі, (гектар)			
		Ірі қара мал	Ұсақ қара мал	Жылқы	Ірі қара мал	Ұсақ қара мал	Жылқы	Ірі қара мал	Ұсақ қара мал	Жылқы	Барлығы, гектар
1	Қараөткел	933	1693	774	8,5	1,7	10,2	7931	2878	7895	18703

2	Қаражар	378	563	182	8,5	1,7	10,2	3213	957	1856	6027
3	Жаңажел	441	630	223	8,5	1,7	10,2	3749	1071	2275	7094
	Барлығы	1752	2886	1179	8,5	1,7	10,2	14892	4906	12026	31824

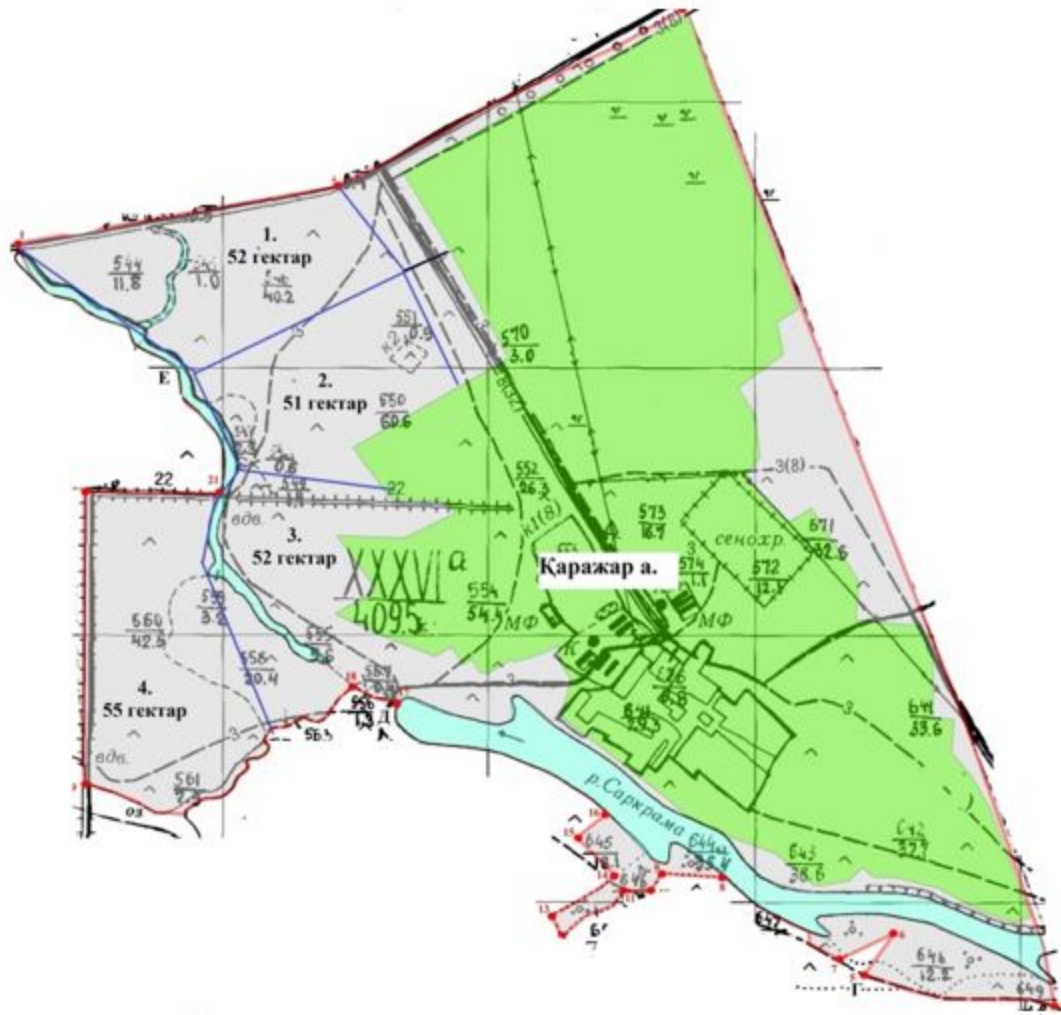
Қараөткел ауылдық округінің
2023-2024 жылдарға арналған
Жайылымдарды басқару және
оларды пайдалану жоспарына
2-қосымша

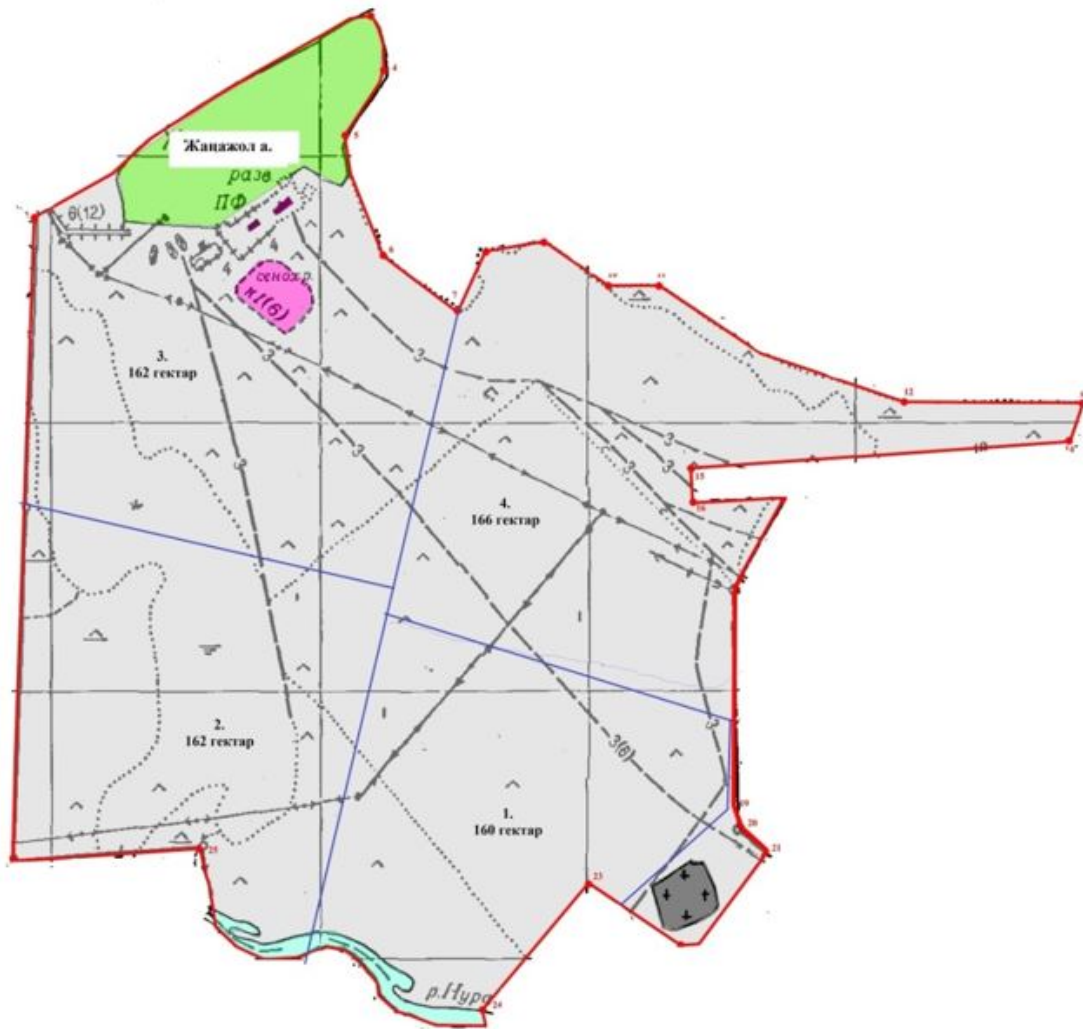
Қараөткел ауылдық округінің жайылым айналымдарының қолайлы схемалары





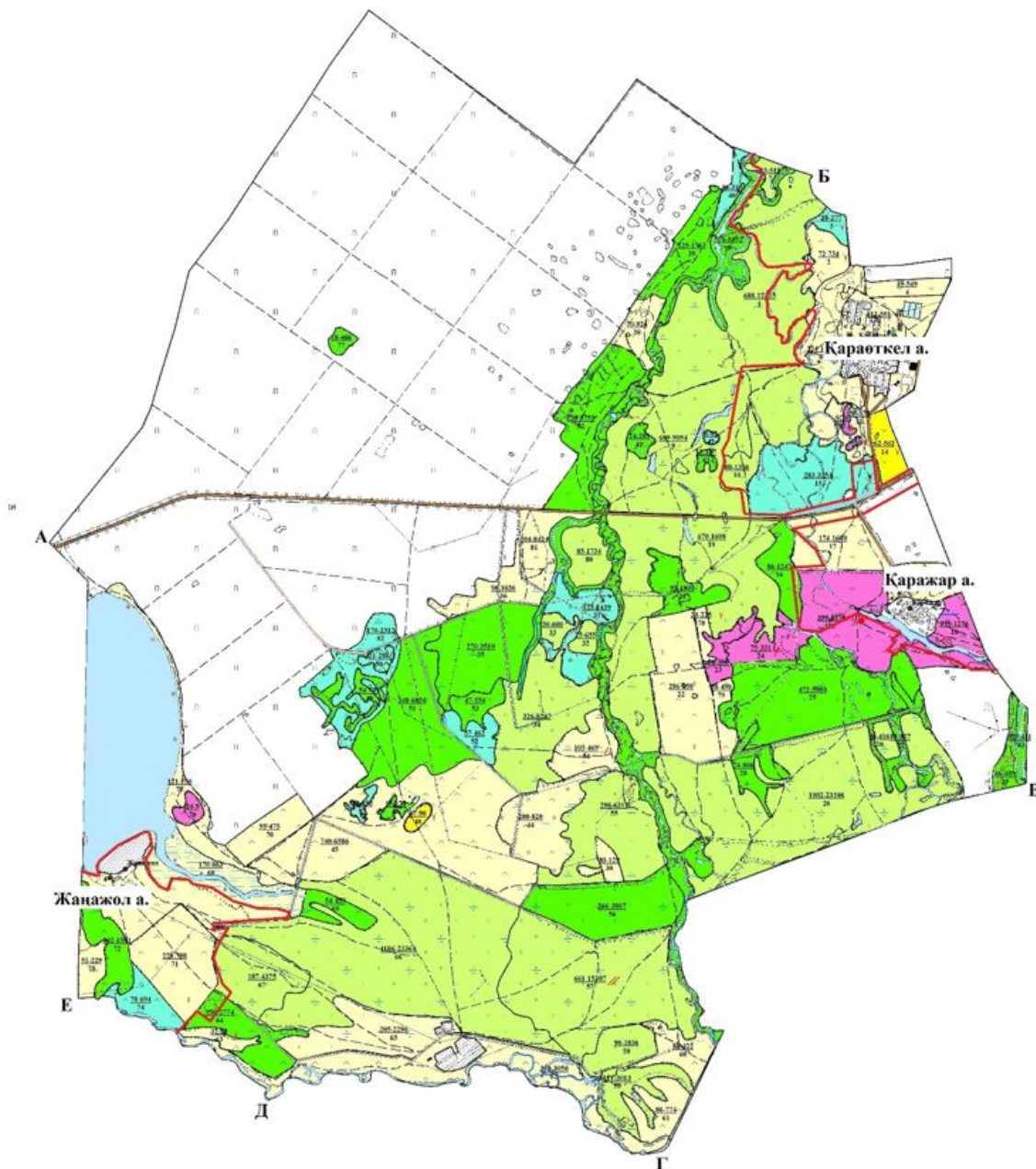
Жылдар	1-алқап	2-алқап	3-алқап	4-алқап
2023	Күзгі мезгіл	Демалушы алқап	Көктемгі - жазғы мезгіл	Жазғы мезгіл
2024	Жазғы мезгіл	Күзгі мезгіл	Демалушы алқап	Көктемгі - жазғы мезгіл





Қараөткел ауылдық округінің
2023-2024 жылдарға арналған
Жайылымдарды басқару және
оларды пайдалану жоспарына
3-қосымша

Жайылымдардың, оның ішінде маусымдық жайылымдардың сыртқы және ішкі шекаралары мен алаңдары, жайылымдық инфрақұрылым объектілері белгіленген карта



Жайылымдарды пайдаланудың ұсынылатын маусымдылығы, гектар

	Көктемгі-жазғы-күзгі - 4383		Жазғы-күзгі - 3179		
	Көктемгі-жазғытұрым-күзгі - 79		Күзгі - 566		
	Көктемгі-жазғытұрым - 816		Батпақ		
	Көктемгі-күзгі	<table border="1" style="display: inline-table; vertical-align: middle;"> <tr> <td style="text-align: center;">146-482</td> <td rowspan="2" style="vertical-align: middle;">146 - жайылым ауданы гектармен</td> </tr> <tr> <td style="text-align: center;">30</td> </tr> </table>	146-482	146 - жайылым ауданы гектармен	30
146-482	146 - жайылым ауданы гектармен				
30					
	Сыртқы шекара		Ішкі шекара		

А-Б - Нұресіл ауылдық округінің жері
Б-В - Астана қаласының жері
В-Г - Қосшы қаласының жері
Г-Д - Р.Қошкарбаев ауылдық округінің жері
Д-Е - Шалқар ауылдық округінің жері

Ескерту: Қараөткел ауылдық округі ауылдарының жайылымдық жерлері бір-бірімен шекаралас емес

Е-А - Ақмол ауылдық округінің жері

Қараөткел ауылдық округінің
2023-2024 жылдарға арналған
Жайылымдарды басқару және
оларды пайдалану жоспарына
4-қосымша

Жайылым пайдаланушылардың су тұтыну нормасына сәйкес жасалған су көздеріне (көлдерге, өзендерге, тоғандарға, апандарға, суару немесе суландыру каналдарына, құбырлы немесе шахталы құдықтарға) қол жеткізу схемасы



Шартты белгілер:

➡ Су көздеріне бару жолдары

Қараөткел ауылдық округінің
2023-2024 жылдарға арналған
Жайылымдарды басқару және
оларды пайдалану жоспарына
5-қосымша

**Жайылымы жоқ жеке және (немесе) заңды тұлғалардың ауыл шаруашылығы
жануарларының мал басын орналастыру үшін жайылымдарды қайта бөлу және оны
берілетін жайылымдарға ауыстыру схемасы**



Шартты белгілер:

- тт Егіндік
- л л Жайылым

Қараөткел ауылдық округінің
2023-2024 жылдарға арналған
Жайылымдарды басқару және
оларды пайдалану жоспарына
6-қосымша

Қараөткел ауылдық округі маңында орналасқан жайылымдармен қамтамасыз етілмеген жеке және (немесе) заңды тұлғалардың ауыл шаруашылығы жануарларының мал басын шалғайдағы жайылымдарға орналастыру схемасы



Шартты белгілер:

- Егіндік
- Жайылым

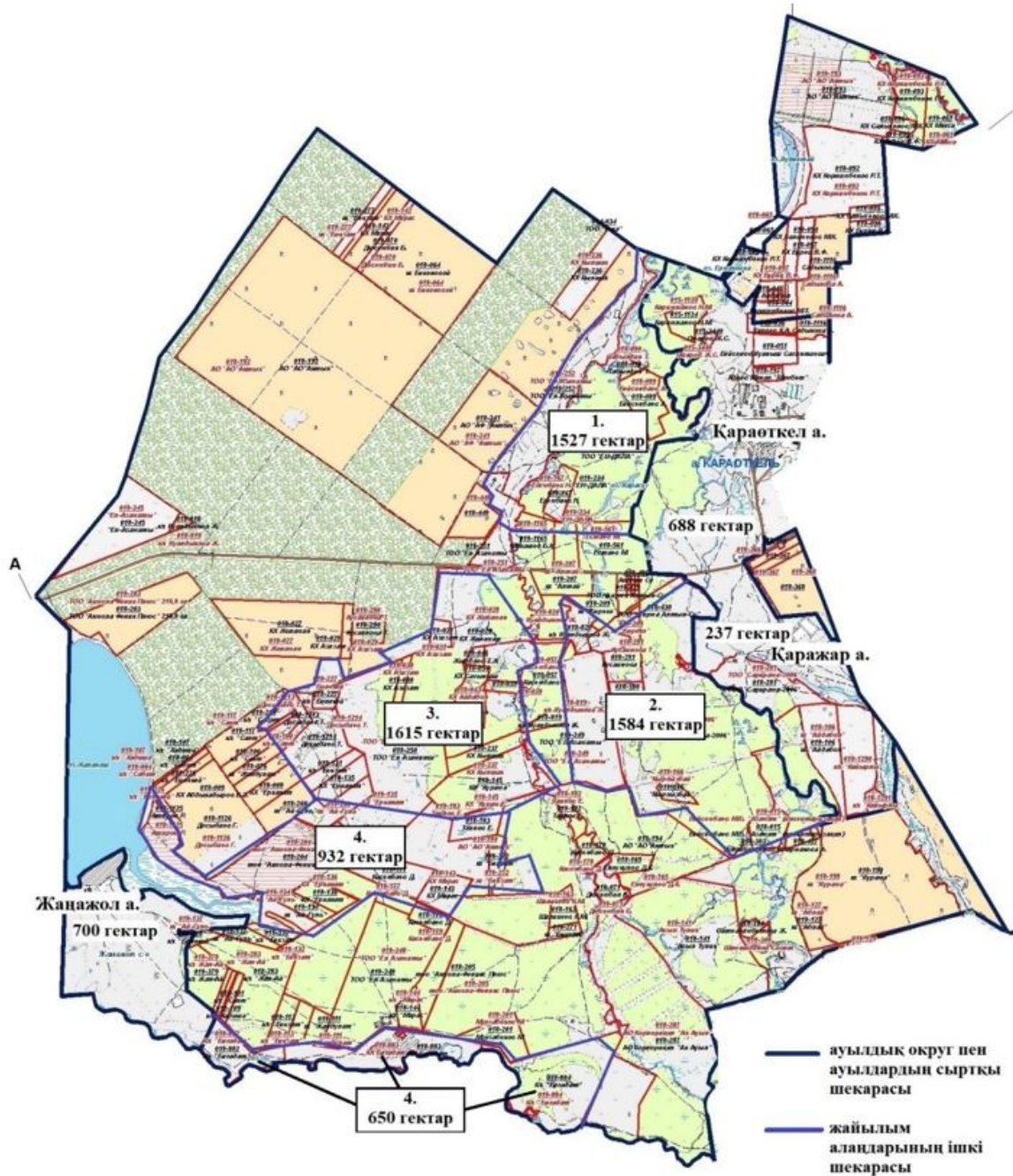
Қараөткел ауылдық округінің
2023-2024 жылдарға арналған
Жайылымдарды басқару және
оларды пайдалану жоспарына
7-қосымша

**Ауыл шаруашылығы жануарларын жаюдың және айдаудың маусымдық маршруттарын
белгілейтін жайылымдарды пайдалану жөніндегі күнтізбелік кестесі**

Жылдар	1-алқап	2-алқап	3-алқап	4-алқап
2023	Күзгі мезгіл	Демалушы алқап	Көктемгі - жазғы мезгіл	Жазғы мезгіл
2024	Жазғы мезгіл	Күзгі мезгіл	Демалушы алқап	Көктемгі - жазғы мезгіл

Қараөткел ауылдық округінің
2023-2024 жылдарға арналған
Жайылымдарды басқару және
оларды пайдалану жоспарына
8-қосымша

**Жергілікті жағдайлар мен ерекшеліктерге қарай жеке ауладағы ауыл шаруашылығы
жануарларын жаюға халық мұқтажын қанағаттандыру үшін қажетті жайылымдардың
сыртқы мен ішкі шекаралары және алаңдары белгіленген картасы**



Целиноград аудандық
 мәслихатының
 2023 жылғы 30 мамырдағы
 № 43/5-8 шешіміне
 4-қосымша

Қоянды ауылының 2023-2024 жылдарға арналған жайылымдарды басқару және оларды пайдалану жоспары

Осы Қоянды ауылының 2023-2024 жылдарға арналған жайылымдарды басқару және оларды пайдалану жоспары (бұдан әрі - Жоспар) Қазақстан Республикасының "

Қазақстан Республикасындағы жергілікті мемлекеттік басқару және өзін-өзі басқару туралы", "Жайылымдар туралы" Заңдарына және Қазақстан Республикасы Премьер-Министрінің орынбасары - Ауыл шаруашылығы министрінің 2017 жылғы 24 сәуірдегі № 173 "Жайылымдарды ұтымды пайдалану қағидаларын бекіту туралы" және Қазақстан Республикасы Ауыл шаруашылығы министрінің 2015 жылғы 14 сәуірдегі № 3-3/332 "Жайылымдардың жалпы алаңына түсетін жүктеменің шекті рұқсат етілетін нормасын бекіту туралы" бұйрығына сәйкес әзірленген.

Жайылымдарды басқару және оларды пайдалану жөніндегі жоспар жайылымдарды ұтымды пайдалану, жемшөпке қажеттілікті тұрақты қамтамасыз ету және жайылымдардың тозу процестерін болғызбау мақсатында қабылданады.

Жоспар құрамы:

1) осы жоспарға 1-қосымшаға сәйкес Қоянды ауылы аумағында құқық белгілейтін құжаттар негізінде жер санаттары, жер учаскелерінің меншік иелері және жер пайдаланушылар бөлінісінде әкімшілік-аумақтық бірлік аумағында жайылымдардың орналасу схемасы (карта);

2) осы жоспарға 2-қосымшаға сәйкес жайылым айналымдарының қолайлы схемалары;

3) осы жоспарға 3-қосымшаға сәйкес Қоянды ауылы аумағында жайылымдардың, оның ішінде маусымдық жайылымдардың сыртқы және ішкі шекаралары мен алаңдары, жайылымдық инфрақұрылым объектілері белгіленген картасы;

4) осы жоспарға 4-қосымшаға сәйкес Қоянды ауылының аумағында жайылым пайдаланушылардың су тұтыну нормасына сәйкес жасалған су көздеріне (көлдерге, өзендерге, тоғандарға, апандарға, суару немесе суландыру каналдарына, құбырлы немесе шахталы құдықтарға) қол жеткізу схемасы;

5) осы жоспарға 5-қосымшаға сәйкес Қоянды ауылының жайылымы жоқ жеке және (немесе) заңды тұлғалардың ауыл шаруашылығы жануарларының мал басын орналастыру үшін жайылымдарды қайта бөлу және оны берілетін жайылымдарға ауыстыру схемасы;

6) осы жоспарға 6-қосымшаға сәйкес Қоянды ауылы маңында орналасқан жайылымдармен қамтамасыз етілмеген жеке және (немесе) заңды тұлғалардың ауыл шаруашылығы жануарларының мал басын шалғайдағы жайылымдарға орналастыру схемасы;

7) осы жоспарға 7-қосымшаға сәйкес Қоянды ауылында ауыл шаруашылығы жануарларын жаюдың және айдаудың маусымдық маршруттарын белгілейтін жайылымдарды пайдалану жөніндегі күнтізбелік кестесі;

8) осы жоспарға 8-қосымшаға сәйкес Қоянды ауылында жергілікті жағдайлар мен ерекшеліктерге қарай жеке ауладағы ауыл шаруашылығы жануарларын жаюға халық мұқтажын қанағаттандыру үшін қажетті жайылымдардың сыртқы мен ішкі шекаралары және алаңдары белгіленген картасы.

Жоспар жайылымдарды геоботаникалық тексерудің жай-күйі туралы мәліметтерді, ветеринариялық-санитариялық объектілер туралы мәліметтерді, иелерін көрсете отырып ауыл шаруашылығы жануарларының саны туралы деректерді – жайылым пайдаланушыларды, жеке және (немесе) заңды тұлғаларды, ауыл шаруашылығы жануарларының түрлері мен жыныстық-жас топтары бойынша қалыптастырылған табындардың, отарлардың және олардың саны туралы деректерді, шалғайдағы жайылымдарда жаю үшін ауыл шаруашылығы жануарларының мал басын қалыптастыру туралы мәліметтерді, мәдени және аридті жайылымдарда ауыл шаруашылығы жануарларын жаю ерекшеліктері туралы мәліметтерді, мемлекеттік органдар, жеке және (немесе) заңды тұлғалар ұсынған малды айдауға арналған сервитуттар туралы мәліметтерді ескере отырып, жергілікті өзін-өзі басқару органдарының, ауыл, ауылдық округ әкімдері және жайылым пайдаланушылардың қатысуымен әзірленді.

Әкімшілік-аумақтық бөлініс бойынша Қоянды ауылында 1 ауылдық елді мекен бар.

Табиғи жағдайлар бойынша Қоянды ауылының аумағы дала зонасының шегінде және агроклиматтық көрсеткіштер бойынша екі агроклиматтық ауданда орналасқан: шамалы құрғақшылық қалыпты жылы (орталық және оңтүстік бөлігі) және құрғақ қалыпты жылы (солтүстік бөлігі), олар континенттіліктің барлық ерекшеліктерімен сипатталады: суық созылмалы қыс мезгілімен, қысқа қалыпты ыстық жаз мезгілімен, қыстың және жаз температураларының күрт қарама-қайшылықтарымен, жылдық жауын-шашынның аз мөлшерімен сипатталады. Топырақ негізінен оңтүстік қарашірікті азгумусты ауыр сазды.

2023 жылдың 1 қаңтарында Қоянды ауылының жұртшылық шаруашылықтарында ірі қара мал 745 бас, оның ішінде 343 аналық бас, 1343 бас ұсақ қара мал, 816 бас жылқы бар. Ауыл тұрғындарымен ауыл шаруашылығы кооперативі құрылған жағдайда ауыл аумағындағы жайылымдарда ауыл шаруашылығы жануарларын жаюға рұқсат етіледі.

Қоянды ауылында мал айдауға арналған сервитуттар орнатылмаған.

Екпе және аридтік жайылымдарда ауыл шаруашылығы жануарларын жаю ерекшеліктері жоқ.

Жайылымдық сумен қамтамасыз етудің көздері өзендер, көлдер және ағынды су тоғандары сияқты табиғи су объектілері болып табылады. Осылайша жайылымдық жерлер толығымен сумен қамтамасыз етілген.

Қоянды ауылында 1 ветеринарлық пункт, 1 мал қорымы, 1 мал сою алаңы бар.

Жоғарыда баяндалғанның негізінде, елді-мекендерде 1217 гектар көлемінде жайылым бар болса, Қазақстан Республикасының "Жайылымдар туралы" Заңының 15 бабына сәйкес жергілікті халықтың мұқтажы үшін аналық (сауын сиыр) мал басын ұстау бойынша жүктеме нормасы 8,5 гектар/бас есебінде қажеттілік 2916 гектарды құрайды. Жергілікті халықтың барлық ауыл шаруашылығы малдарын жаюға

жайылымдық жердің қажеттілігі 16939 гектарды ірі қара мал басына жүктеме нормасы 8,5 гектар/бас, ұсақ қара мал – 1,7 гектар/бас, жылқы – 10,2 гектар/бас құрайды.

Қажеттілік:

ірі қара мал үшін $745 \text{ бас} * 8,5 \text{ гектар/бас} = 6333 \text{ гектар}$;

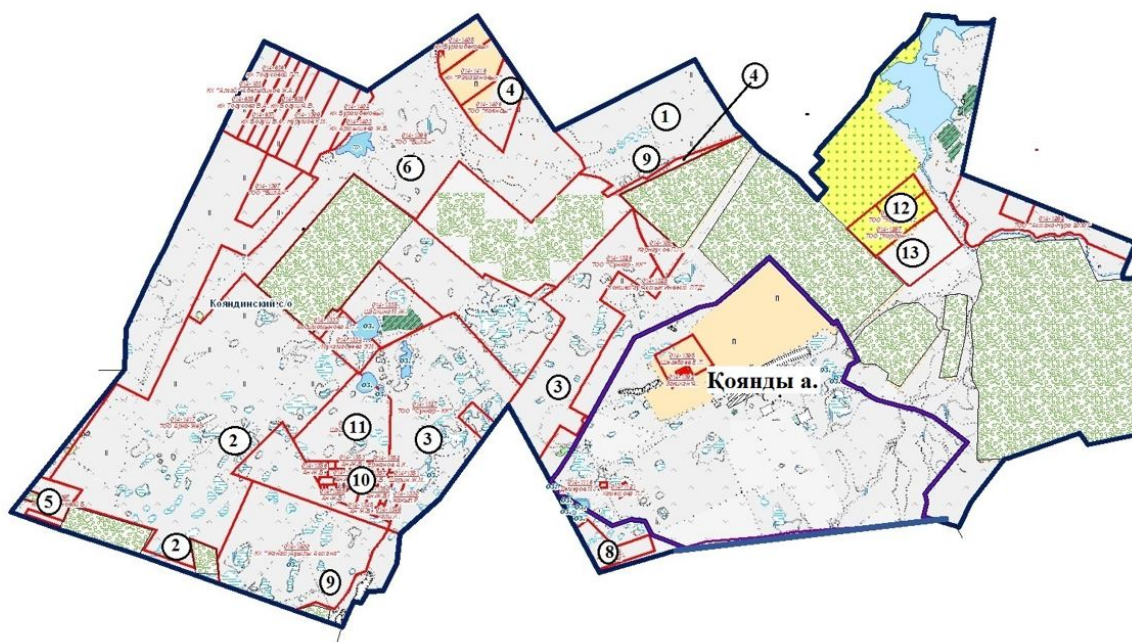
ұсақ қара мал үшін $1343 \text{ бас} * 1,7 \text{ гектар/бас} = 2283 \text{ гектар}$;

жылқы үшін $816 \text{ бас} * 10,2 \text{ гектар/гол} = 8323 \text{ гектар}$.

$6333+2283+8323=16939 \text{ гектар}$.

Қоянды ауылының
2023-2024 жылдарға арналған
Жайылымдарды басқару және
оларды пайдалану жоспарына
1-қосымша

Қоянды ауылы бойынша құқық белгілейтін құжаттар негізінде жер санаттары, жер учаскелерінің меншік иелері және жер пайдаланушылар бөлінісінде әкімшілік-аумақтық бірлік аумағында жайылымдардың орналасу схемасы (карта)



Шартты белгілер:



Егіндік



Жайылым



Ауылдық округ аумағында орналасқан жайылымдардың 1-кестеге сәйкес реттік нөмірі.

1-кесте. Қоянды ауылы аумағындағы жер санаттары, жер учаскелерінің меншік иелері және жер пайдаланушылардың бөлінісінде жайылым тізімі

№	Ж е р учаскелерінің меншік иелері және жер пайдаланушылардың атауы	Кадастр нөмірі	Жайылым ауданы, гектар	Ауыл шаруашылығы жануарлары саны, бас		
				Ірі қара мал	Жылқы	Ұсақ қара мал
1	"Аруами" жауапкершілігі шектеулі серіктестігі	010110142688	100			
2	"Арқа-Жер-1" жауапкершілігі шектеулі серіктестігі	010110142665 , 010110142672 , 010110142672 , 010110142498	208		51	
3	"Сункар КК" жауапкершілігі шектеулі серіктестігі	010110141327 , 010110141326	911	21		
4	"Коянды" жауапкершілігі шектеулі серіктестігі	010110142602 , 010110141406	100			
5	"Т Н К Прогресс" жауапкершілігі шектеулі серіктестігі	01011014397	50	3		
6	"Билан" жауапкершілігі шектеулі серіктестігі	010110141396	799	324		
7	"Нур-Береке 1968" жауапкершілігі шектеулі серіктестігі		200	321		
8	Андрешкина Н. Ф.	01011014204	50			
		010110142646 , 010110142639 , 010110142693 ,				

9	"Жанат Ауылы" шаруа қожалығы	010110142694 , 010110142696 , 010110142697 , 010110142698	328			
10	Ан Жанна Б.	010110141345 , 010110141350	76			
11	Абильдинова А. К.	010110141335	114			
12	"Кордон-1" жауапкершілігі шектеулі серіктестігі	010110141296 , 010110141297	100			
13	Жолдаспаев Ж.Н.	01011014024	100			
	Барлығы		3136			

2-кесте. Қоянды ауылы бойынша елді мекендер бөлінісінде ірі қара мал аналық (сауын) мал басын орналастыру үшін жайылымдарды бөлу жөніндегі мәліметтер

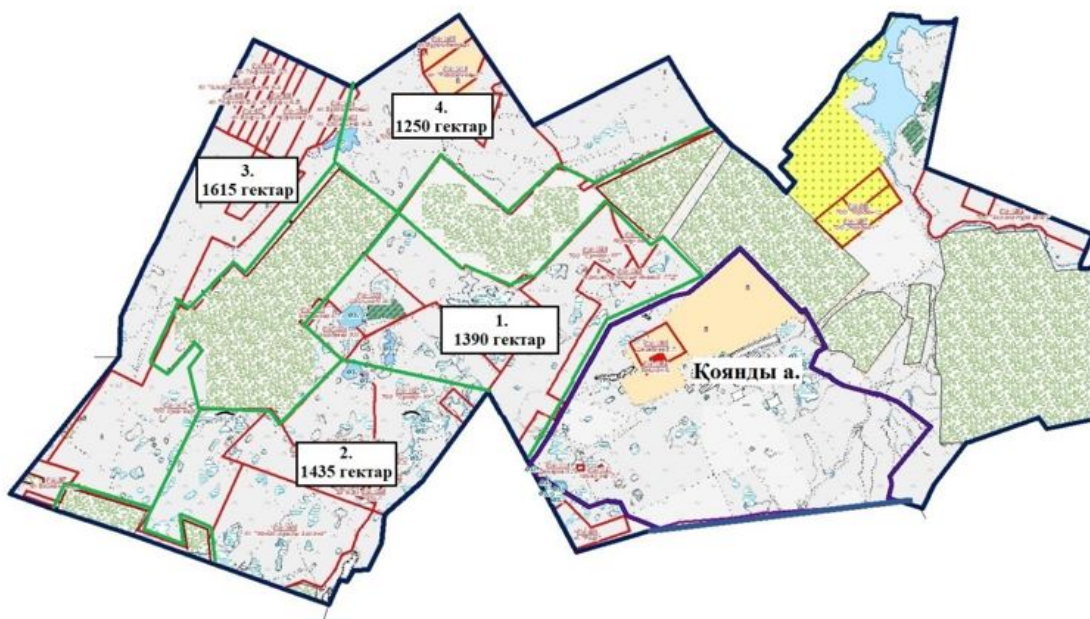
№	Елді мекен атауы	Жайылым алаңы, (гектар)	Сауын сиырлар, (бас)	Бір мал басына жайылым қажеттілігі, (гектар)	Жайылым қажеттілігі, (гектар)
1	Қоянды	888	343	8,5	2916
2	Мемлекеттік қордағы жайылым	329			
	Барлығы	1217	343	8,5	2916

3-кесте. Қоянды ауылы бойынша бойынша жұртшылық ауыл шаруашылығы жануарларын орналастыру үшін жайылымдардың қажеттілігі туралы мәліметтер

№	Елді мекен атауы	Малдың түрлері бойынша саны, (бас)			Бір мал басына жайылым қажеттілігі, (гектар)			Жайылым қажеттілігі, (гектар)			
		Ірі қара мал	Ұсақ қара мал	Жылқы	Ірі қара мал	Ұсақ қара мал	Жылқы	Ірі қара мал	Ұсақ қара мал	Жылқы	Барлығы, гектар
1	Қоянды	745	1343	816	8,5	1,7	10,2	6333	2283	8323	16939
	Барлығы	745	1343	816	8,5	1,7	10,2	6333	2283	8323	16939

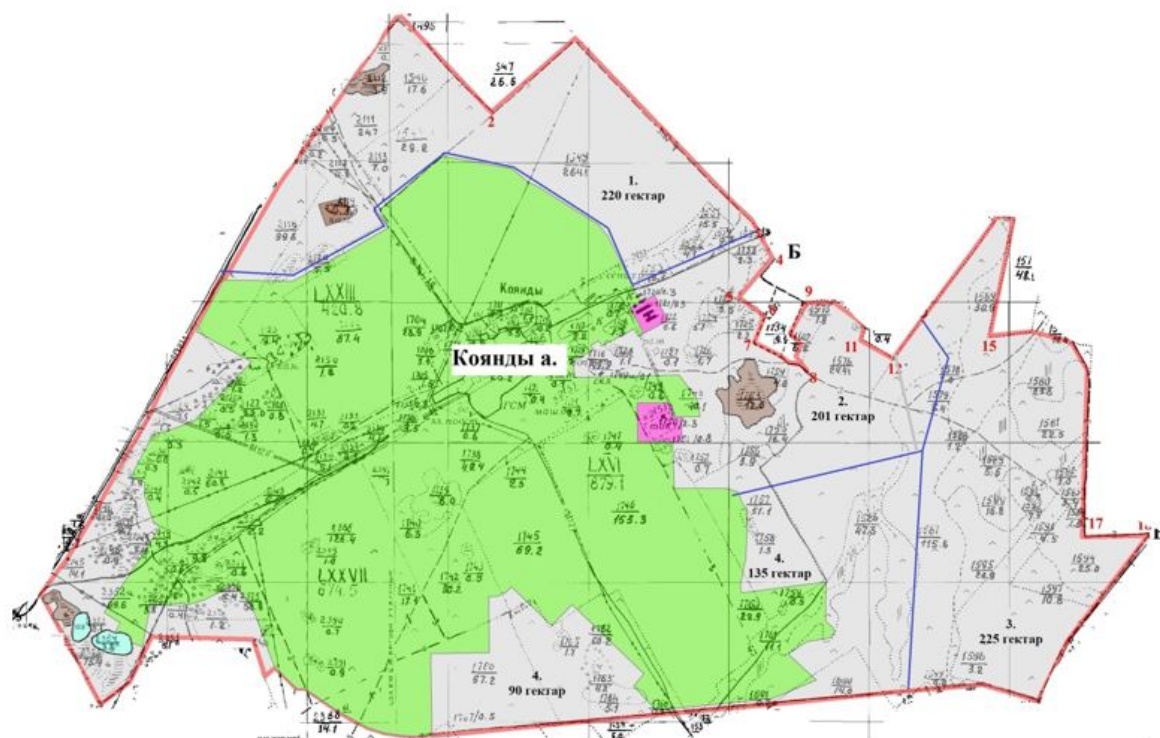
Қоянды ауылының
2023-2024 жылдарға арналған
Жайылымдарды басқару және
оларды пайдалану жоспарына
2-қосымша

Қоянды ауылының жайылым айналымдарының қолайлы схемалары



Шартты белгілер:

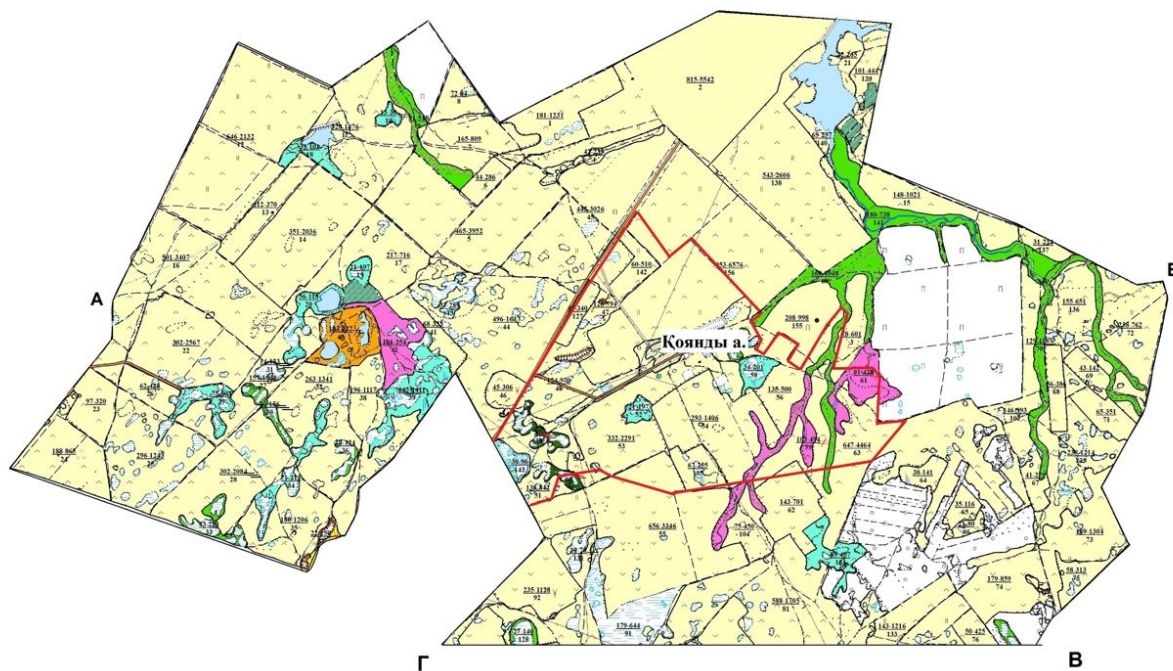
- Егіндік
- Жайылым



Жылдар	1-алқап	2-алқап	3-алқап	4-алқап
2023	Күзгі мезгіл	Демалушы алқап	Көктемгі - жазғы мезгіл	Жазғы мезгіл
2024	Жазғы мезгіл	Күзгі мезгіл	Демалушы алқап	Көктемгі - жазғы мезгіл

Қоянды ауылының
2023-2024 жылдарға арналған
Жайылымдарды басқару және
оларды пайдалану жоспарына
3-қосымша

Жайылымдардың, оның ішінде маусымдық жайылымдардың сыртқы және ішкі шекаралары мен алаңдары, жайылымдық инфрақұрылым объектілері белгіленген карта



Жайылымдарды пайдаланудың ұсынылатын маусымдылығы, гектар

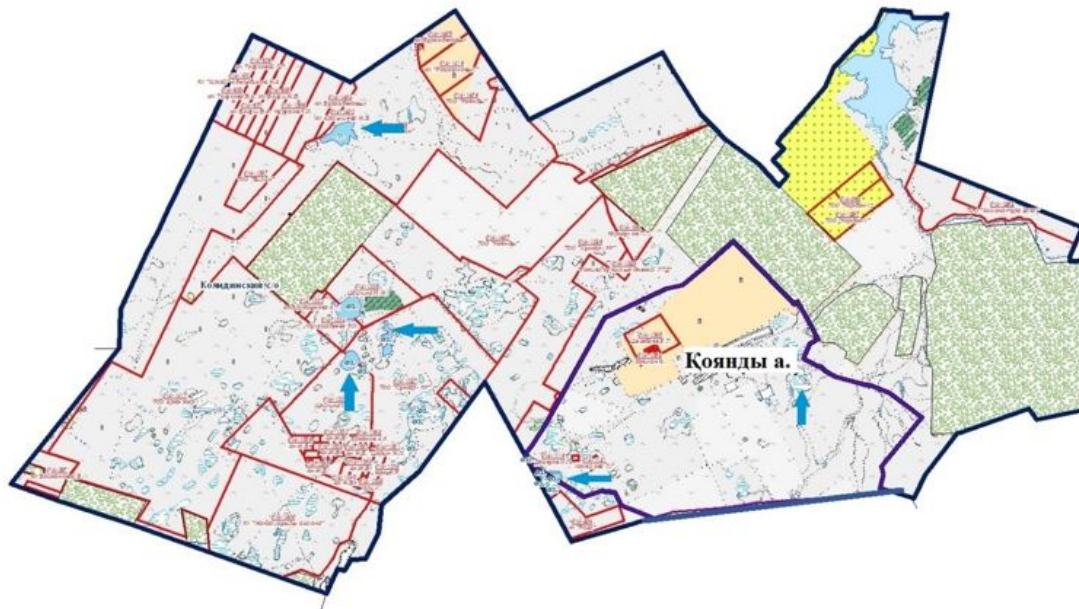
	Көктемгі-жазғы-күзгі - 24784		Жазғы-күзгі - 1804		
	Көктемгі-жазғытұрым-күзгі - 159		Күзгі - 1489		
	Көктемгі-жазғытұрым - 834		Батпақ		
	Көктемгі-күзгі - 103	<table border="1" data-bbox="716 306 829 354"><tr><td>146-482</td></tr><tr><td>30</td></tr></table>	146-482	30	146 - жайылым ауданы гектармен
146-482					
30					
	Сыртқы шекара		Ішкі шекара		

А-Б - Софиевка ауылдық округінің жері
Б-В - Аршалы ауданының жері
В-Г - Қызылсуат ауылдық округінің жері
Г-А - Астана қаласының жері


Ескерту: Қоянды ауылында тек бір елді мекен бар

Қоянды ауылының
2023-2024 жылдарға арналған
Жайылымдарды басқару және
оларды пайдалану жоспарына
4-қосымша

Жайылым пайдаланушылардың су тұтыну нормасына сәйкес жасалған су көздеріне (көлдерге, өзендерге, тоғандарға, апандарға, суару немесе суландыру каналдарына, құбырлы немесе шахталы құдықтарға) қол жеткізу схемасы

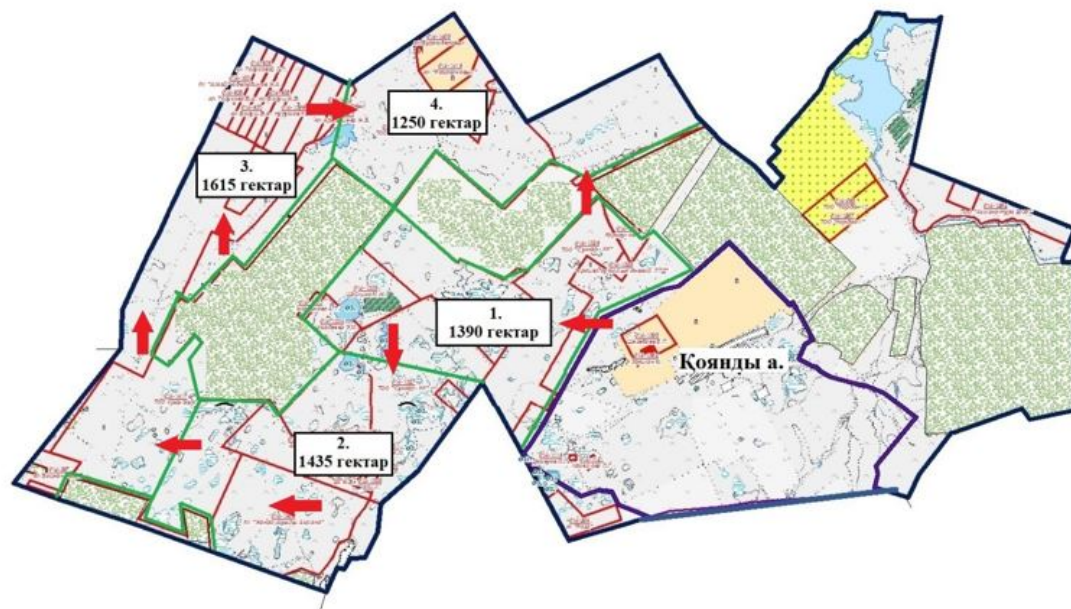


Шартты белгілер:

 Су көздеріне бару жолдары

Қоянды ауылының
2023-2024 жылдарға арналған
Жайылымдарды басқару және

Жайылымы жоқ жеке және (немесе) заңды тұлғалардың ауыл шаруашылығы жануарларының мал басын орналастыру үшін жайылымдарды қайта бөлу және оны берілетін жайылымдарға ауыстыру схемасы

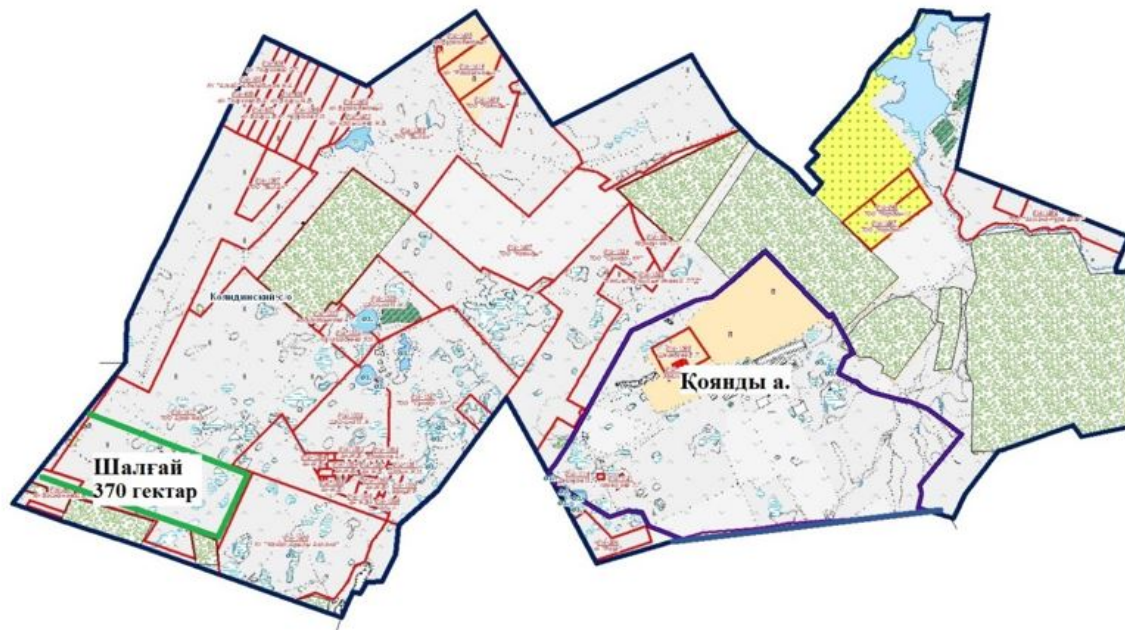


Шартты белгілер:

- Егіндік
- Жайылым

Қоянды ауылының
2023-2024 жылдарға арналған
Жайылымдарды басқару және
оларды пайдалану жоспарына
6-қосымша

Қоянды ауылы маңында орналасқан жайылымдармен қамтамасыз етілмеген жеке және (немесе) заңды тұлғалардың ауыл шаруашылығы жануарларының мал басын шалғайдағы жайылымдарға орналастыру схемасы



Шартты белгілер:

- т Егіндік
- А А Жайылым

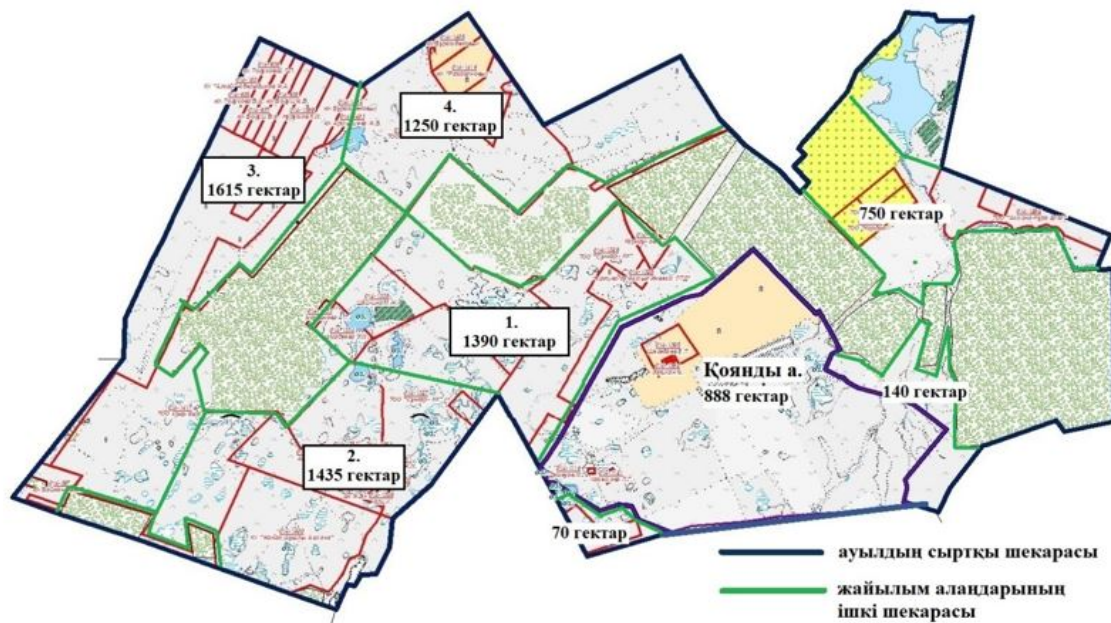
Коянды ауылының
2023-2024 жылдарға арналған
Жайылымдарды басқару және
оларды пайдалану жоспарына
7-қосымша

Ауыл шаруашылығы жануарларын жаюдың және айдаудың маусымдық маршруттарын белгілейтін жайылымдарды пайдалану жөніндегі күнтізбелік кестесі

Жылдар	1-алқап	2-алқап	3-алқап	4-алқап
2023	Күзгі мезгіл	Демалушы алқап	Көктемгі - жазғы мезгіл	Жазғы мезгіл
2024	Жазғы мезгіл	Күзгі мезгіл	Демалушы алқап	Көктемгі - жазғы мезгіл

Коянды ауылының
2023-2024 жылдарға арналған
Жайылымдарды басқару және
оларды пайдалану жоспарына
8-қосымша

Жергілікті жағдайлар мен ерекшеліктерге қарай жеке ауладағы ауыл шаруашылығы жануарларын жаюға халық мұқтажын қанағаттандыру үшін қажетті жайылымдардың сыртқы мен ішкі шекаралары және алаңдары белгіленген картасы



Целиноград аудандық
 мәслихатының
 2023 жылғы 30 мамырдағы
 № 43/5-8 шешіміне
 5-қосымша

Жарлықөл ауылдық округінің 2023-2024 жылдарға арналған жайылымдарды басқару және оларды пайдалану жоспары

Осы Жарлықөл ауылдық округінің 2023-2024 жылдарға арналған жайылымдарды басқару және оларды пайдалану жоспары (бұдан әрі - Жоспар) Қазақстан Республикасының "Қазақстан Республикасындағы жергілікті мемлекеттік басқару және өзін-өзі басқару туралы", "Жайылымдар туралы" Заңдарына және Қазақстан Республикасы Премьер-Министрінің орынбасары - Ауыл шаруашылығы министрінің 2017 жылғы 24 сәуірдегі № 173 "Жайылымдарды ұтымды пайдалану қағидаларын бекіту туралы" және Қазақстан Республикасы Ауыл шаруашылығы министрінің 2015 жылғы 14 сәуірдегі № 3-3/332 "Жайылымдардың жалпы алаңына түсетін жүктеменің шекті рұқсат етілетін нормасын бекіту туралы" бұйрығына сәйкес әзірленген.

Жайылымдарды басқару және оларды пайдалану жөніндегі жоспар жайылымдарды ұтымды пайдалану, жемшөпке қажеттілікті тұрақты қамтамасыз ету және жайылымдардың тозу процестерін болғызбау мақсатында қабылданады.

Жоспар құрамы:

1) осы жоспарға 1-қосымшаға сәйкес Жарлықөл ауылдық округі аумағында құқық белгілейтін құжаттар негізінде жер санаттары, жер учаскелерінің меншік иелері және

жер пайдаланушылар бөлінісінде әкімшілік-аумақтық бірлік аумағында жайылымдардың орналасу схемасы (карта);

2) осы жоспарға 2-қосымшаға сәйкес жайылым айналымдарының қолайлы схемалары;

3) осы жоспарға 3-қосымшаға сәйкес Жарлықөл ауылдық округі аумағында жайылымдардың, оның ішінде маусымдық жайылымдардың сыртқы және ішкі шекаралары мен алаңдары, жайылымдық инфрақұрылым объектілері белгіленген картасы;

4) осы жоспарға 4-қосымшаға сәйкес Жарлықөл ауылдық округінің аумағында жайылым пайдаланушылардың су тұтыну нормасына сәйкес жасалған су көздеріне (көлдерге, өзендерге, тоғандарға, апандарға, суару немесе суландыру каналдарына, құбырлы немесе шахталы құдықтарға) қол жеткізу схемасы;

5) осы жоспарға 5-қосымшаға сәйкес Жарлықөл ауылдық округінің жайылымы жоқ жеке және (немесе) заңды тұлғалардың ауыл шаруашылығы жануарларының мал басын орналастыру үшін жайылымдарды қайта бөлу және оны берілетін жайылымдарға ауыстыру схемасы;

6) осы жоспарға 6-қосымшаға сәйкес Жарлықөл ауылдық округі маңында орналасқан жайылымдармен қамтамасыз етілмеген жеке және (немесе) заңды тұлғалардың ауыл шаруашылығы жануарларының мал басын шалғайдағы жайылымдарға орналастыру схемасы;

7) осы жоспарға 7-қосымшаға сәйкес Жарлықөл ауылдық округінде ауыл шаруашылығы жануарларын жаюдың және айдаудың маусымдық маршруттарын белгілейтін жайылымдарды пайдалану жөніндегі күнтізбелік кестесі;

8) осы жоспарға 8-қосымшаға сәйкес Жарлықөл ауылдық округінде жергілікті жағдайлар мен ерекшеліктерге қарай жеке ауладағы ауыл шаруашылығы жануарларын жаюға халық мұқтажын қанағаттандыру үшін қажетті жайылымдардың сыртқы мен ішкі шекаралары және алаңдары белгіленген картасы.

Жоспар жайылымдарды геоботаникалық тексерудің жай-күйі туралы мәліметтерді, ветеринариялық-санитариялық объектілер туралы мәліметтерді, иелерін көрсете отырып ауыл шаруашылығы жануарларының саны туралы деректерді – жайылым пайдаланушыларды, жеке және (немесе) заңды тұлғаларды, ауыл шаруашылығы жануарларының түрлері мен жыныстық-жас топтары бойынша қалыптастырылған табындардың, отарлардың және олардың саны туралы деректерді, шалғайдағы жайылымдарда жаю үшін ауыл шаруашылығы жануарларының мал басын қалыптастыру туралы мәліметтерді, мәдени және аридті жайылымдарда ауыл шаруашылығы жануарларын жаю ерекшеліктері туралы мәліметтерді, мемлекеттік органдар, жеке және (немесе) заңды тұлғалар ұсынған малды айдауға арналған

сервитуттар туралы мәліметтерді ескере отырып, жергілікті өзін-өзі басқару органдарының, ауыл, ауылдық округ әкімдері және жайылым пайдаланушылардың қатысуымен әзірленді.

Әкімшілік-аумақтық бөлініс бойынша Жарлықөл ауылдық округінде 2 ауылдық елді мекен бар.

Табиғи жағдайлар бойынша Жарлықөл ауылдық округінің аумағы дала зонасының шегінде және агроклиматтық көрсеткіштер бойынша екі агроклиматтық ауданда орналасқан: шамалы құрғақшылық қалыпты жылы (орталық және оңтүстік бөлігі) және құрғақ қалыпты жылы (солтүстік бөлігі), олар континенттіліктің барлық ерекшеліктерімен сипатталады: суық созылмалы қыс мезгілімен, қысқа қалыпты ыстық жаз мезгілімен, қыстың және жаз температураларының күрт қарама-қайшылықтарымен, жылдық жауын-шашынның аз мөлшерімен сипатталады. Топырақ негізінен оңтүстік қарашірікті азгумусты ауыр сазды.

2023 жылдың 1 қаңтарына Жарлықөл ауылдық округінде жұртшылық шаруашылықтарында ірі қара мал 1363 бас, оның ішінде 712 аналық бас, 2794 бас ұсақ қара мал, 1636 бас жылқы бар. Ауылдық округ тұрғындарымен ауыл шаруашылығы кооперативі құрылған жағдайда ауыл округі аумағындағы жайылымдарда ауыл шаруашылығы жануарларын жаюға рұқсат етіледі.

Жарлықөл ауылдық округінде мал айдауға арналған сервитуттар орнатылмаған.

Екпе және аридтік жайылымдарда ауыл шаруашылығы жануарларын жаю ерекшеліктері жоқ.

Жайылымдық сумен қамтамасыз етудің көздері өзендер, көлдер және ағынды су тоғандары сияқты табиғи су объектілері болып табылады. Осылайша жайылымдық жерлер толығымен сумен қамтамасыз етілген.

Жарлықөл ауылдық округінде 1 мал қорымы бар.

Жоғарыда баяндалғанның негізінде, елді-мекендерде 4673 гектар көлемінде жайылым бар болса, Қазақстан Республикасының "Жайылымдар туралы" Заңының 15 бабына сәйкес жергілікті халықтың мұқтаждығы үшін аналық (сауын сиыр) мал басын ұстау бойынша жүктеме нормасы 8,5 гектар/бас есебінде қажеттілік 6052 гектар құрайды. Жергілікті халықтың барлық ауыл шаруашылығы малдарын жаюға жайылымдық жерлердің қажеттілігі 33023 гектарды ірі қара мал басына жүктеме нормасы 8,5 гектар/бас, ұсақ қара мал – 1,7 гектар/бас, жылқы – 10,2 гектар/бас құрайды.

Қажеттілік:

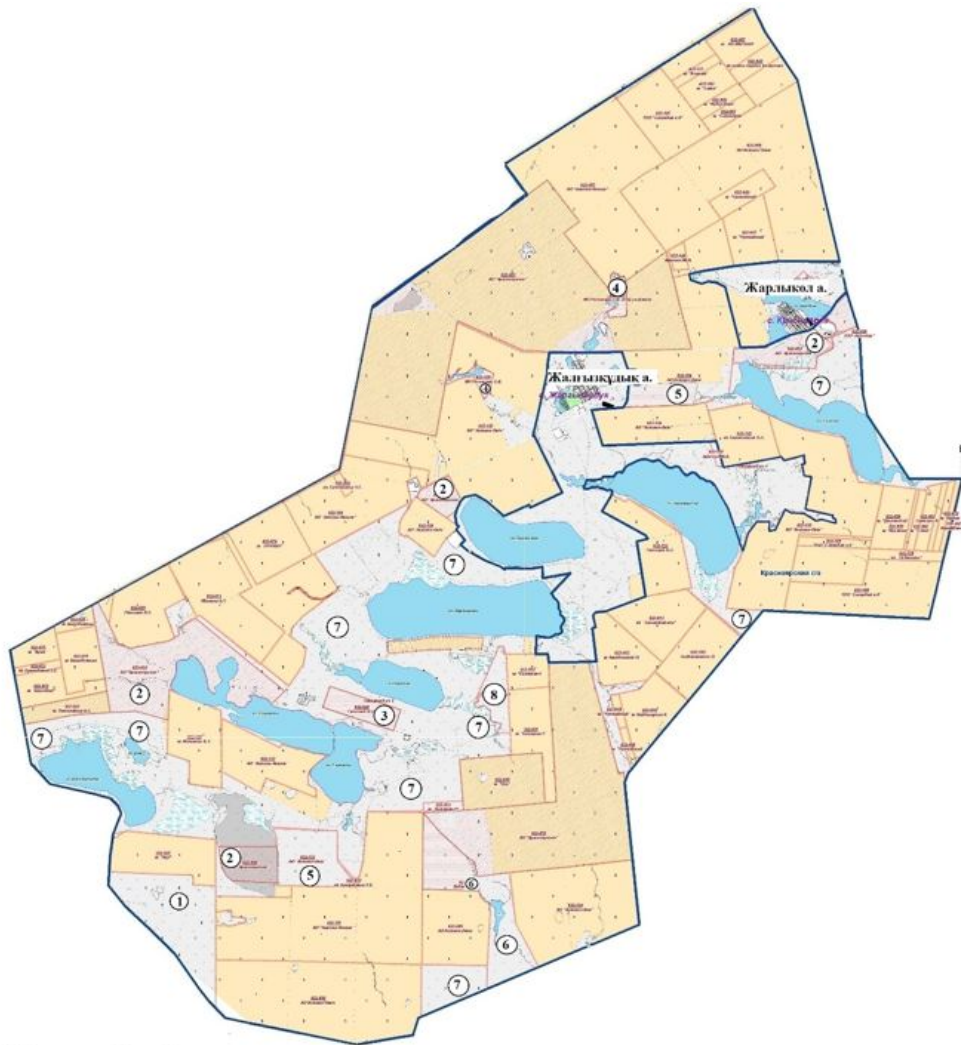
ірі қара мал үшін $1363 \text{ бас} * 8,5 \text{ гектар/бас} = 11586 \text{ гектар}$;

ұсақ қара мал үшін $2794 \text{ бас} * 1,7 \text{ гектар/бас} = 4750 \text{ гектар}$;

жылқы үшін $1636 \text{ бас} * 10,2 \text{ гектар/бас} = 16687 \text{ гектар}$.

$11586+4750+16687=33023 \text{ гектар}$.

Жарлыкөл ауылдық округі бойынша құқық белгілейтін құжаттар негізінде жер санаттары, жер учаскелерінің меншік иелері және жер пайдаланушылар бөлінісінде өкімшілік-аумақтық бірлік аумағында жайылымдардың орналасу схемасы (карта)



Шартты белгілер:



Егіндік



Жайылым



Ауылдық округ аумағында орналасқан жайылымдардың 1-кестеге сәйкес реттік нөмірі.

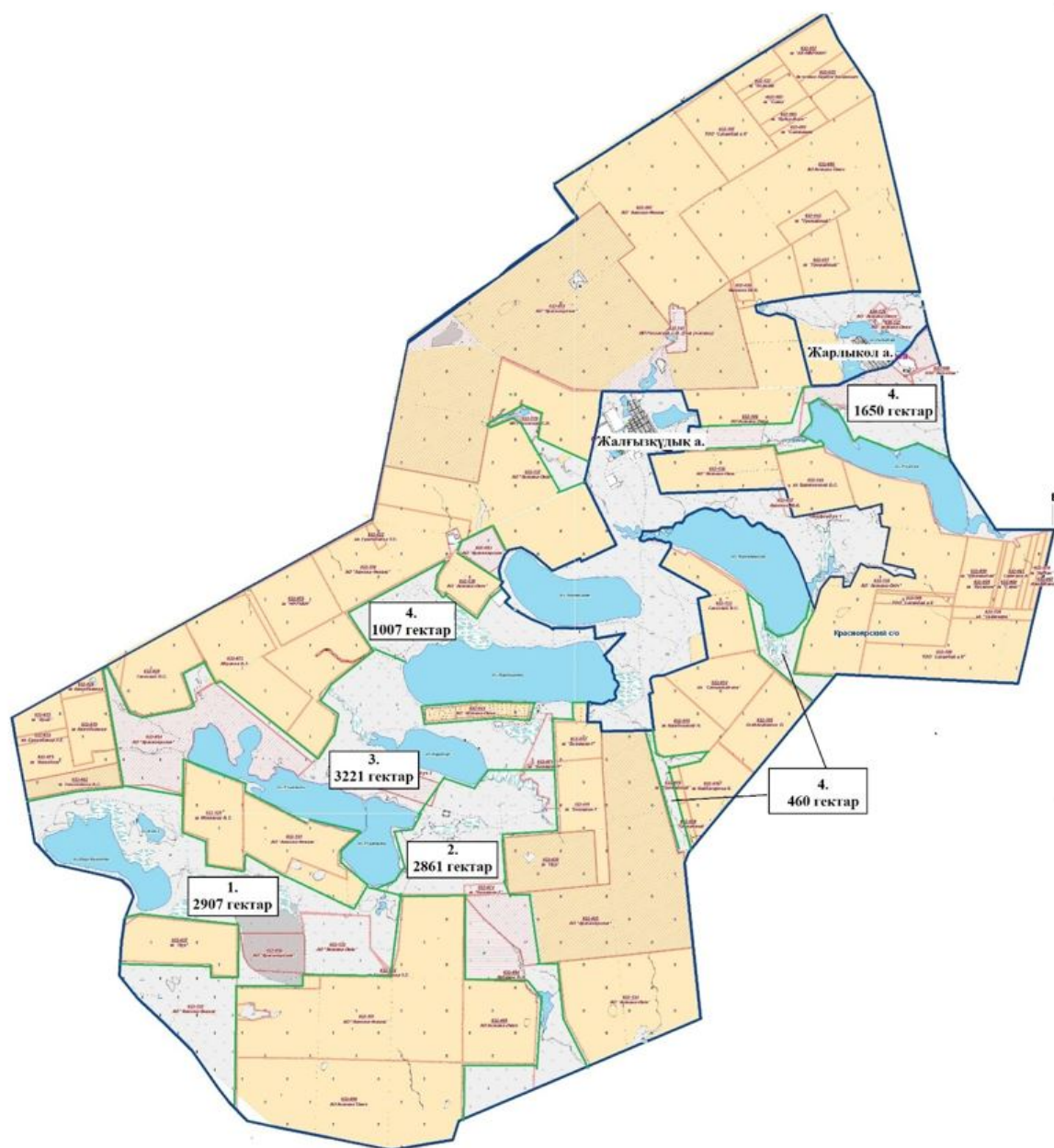
1-кесте. Жарлыкөл ауылдық округі аумағындағы жер санаттары, жер учаскелерінің меншік иелері және жер пайдаланушылардың бөлінісінде жайылым тізімі

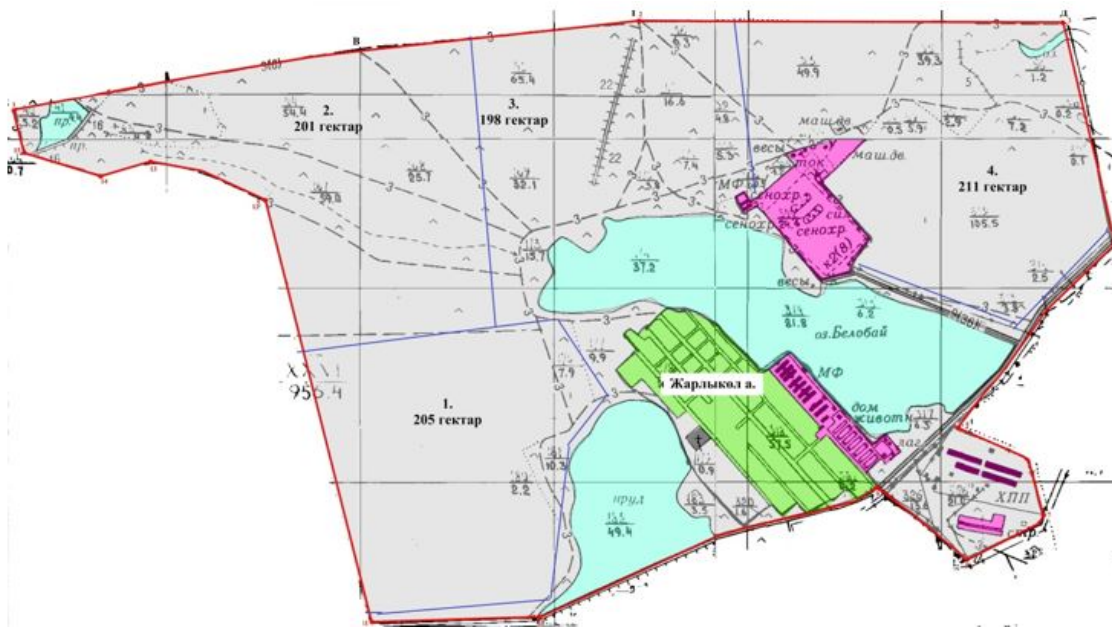
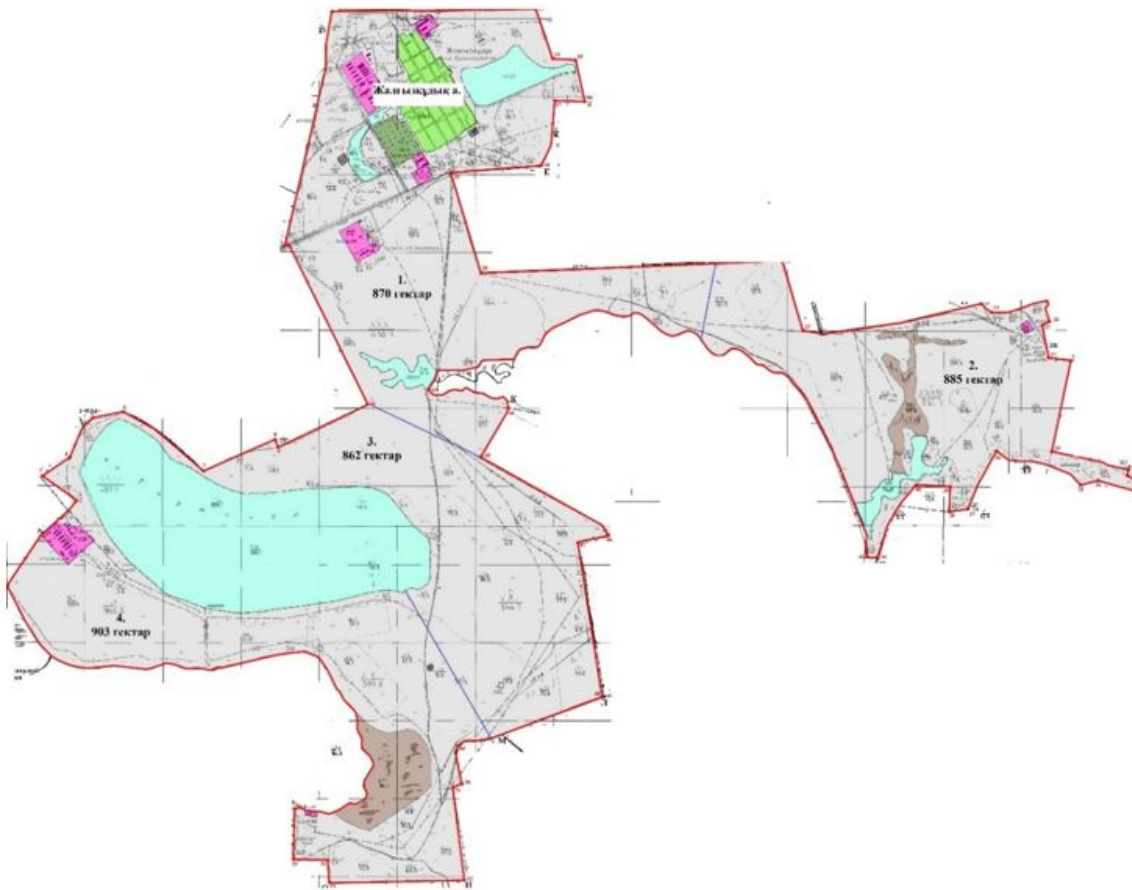
				Ауыл шаруашылығы жануарлары саны, бас
--	--	--	--	---------------------------------------

1	Жалғыз құдық	849	1926	1367	8,5	1,7	10,2	7217	3274	13943	24434
2	Жарлы көл	514	868	269	8,5	1,7	10,2	4369	1476	2744	8588
	Барлығы	1363	2794	1636	8,5	1,7	10,2	11586	4750	16687	33023

Жарлыкөл ауылдық округінің
2023-2024 жылдарға арналған
Жайылымдарды басқару және
оларды пайдалану жоспарына
2-қосымша

Жарлыкөл ауылдық округінің жайылым айналымдарының қолайлы схемалары





Жылдар	1-алқап	2-алқап	3-алқап	4-алқап

2023	Күзгі мезгіл	Демалушы алқап	Көктемгі - жазғы мезгіл	Жазғы мезгіл
2024	Жазғы мезгіл	Күзгі мезгіл	Демалушы алқап	Көктемгі - жазғы мезгіл

Жарлықөл ауылдық округінің
2023-2024 жылдарға арналған
Жайылымдарды басқару және
оларды пайдалану жоспарына
3-қосымша

Жайылымдардың, оның ішінде маусымдық жайылымдардың сыртқы және ішкі шекаралары мен алаңдары, жайылымдық инфрақұрылым объектілері белгіленген карта



Жайылымдарды пайдаланудың ұсынылатын маусымдылығы, гектар

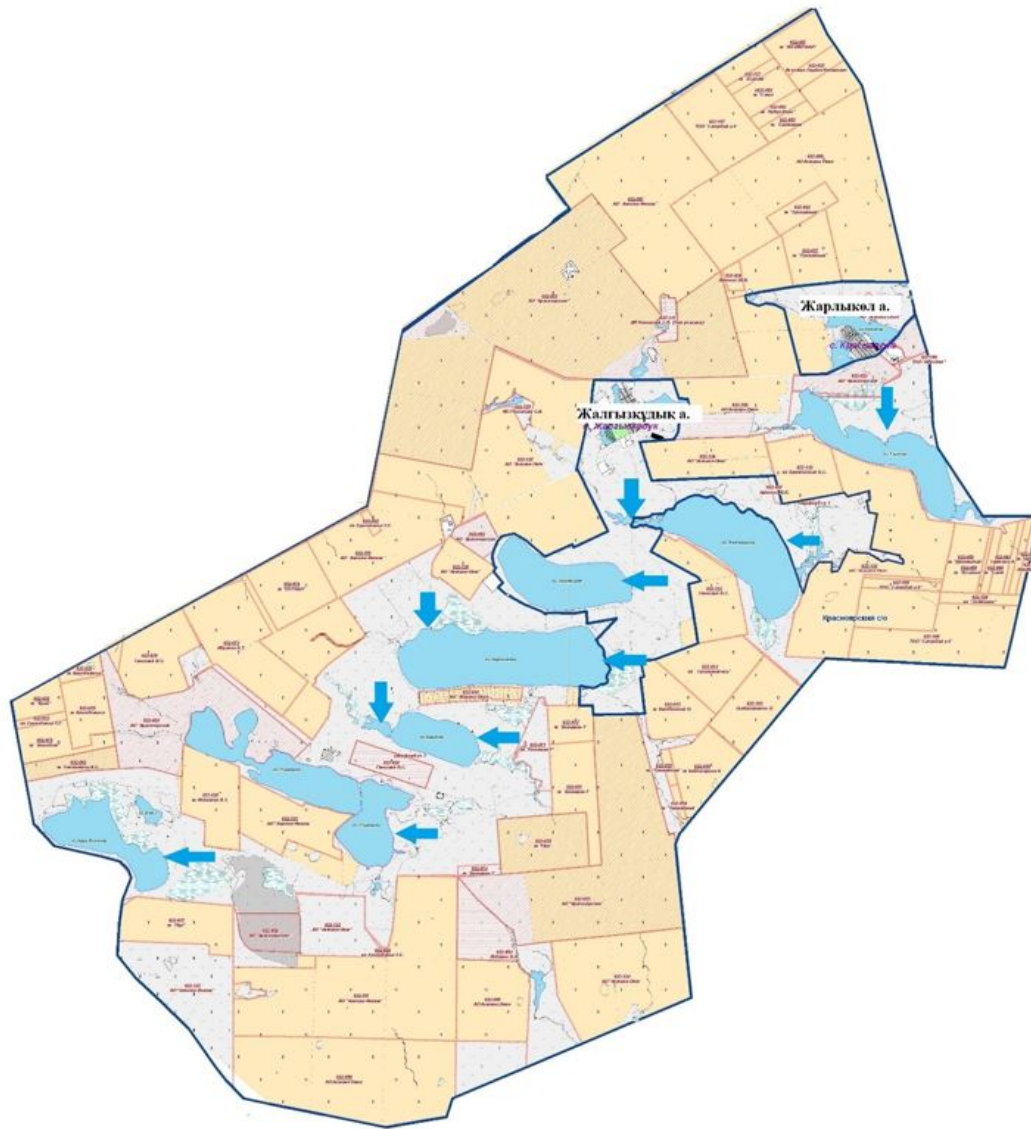
	Көктемгі-жазғы-күзгі - 14493		Жазғы-күзгі - 608		
	Көктемгі-жазғытұрым-күзгі - 979		Күзгі - 428		
	Көктемгі-жазғытұрым - 190		Батпақ		
	Көктемгі-күзгі - 426	<table border="1" data-bbox="704 386 813 485"><tr><td>146-482</td></tr><tr><td>30</td></tr></table>	146-482	30	146 - жайылым ауданы гектармен
146-482					
30					
	Сыртқы шекара		Ішкі шекара		

А-Б - Қарағанды облысының жері
Б-В - Қорғалжын ауданының жері
В-Г - Мәншүк ауылының жері
Г-Д - Шалқар ауылдық округінің жері
Д-А - Р.Қошқарбаев ауылдық округінің жері

Ескерту: Жарлықөл ауылдық округінің ауылдарының жайылымдық жерлері бір-бірімен шекаралас емес.

Жарлықөл ауылдық округінің
2023-2024 жылдарға арналған
Жайылымдарды басқару және
оларды пайдалану жоспарына
4-қосымша

Жайылым пайдаланушылардың су тұтыну нормасына сәйкес жасалған су көздеріне (көлдерге, өзендерге, тоғандарға, апандарға, суару немесе суландыру каналдарына, құбырлы немесе шахталы құдықтарға) қол жеткізу схемасы



Шартты белгілер:

➡ Су көздеріне бару жолдары

Жарлыкөл ауылдық округінің
2023-2024 жылдарға арналған
Жайылымдарды басқару және
оларды пайдалану жоспарына
5-қосымша

Жайылымы жоқ жеке және (немесе) заңды тұлғалардың ауыл шаруашылығы жануарларының мал басын орналастыру үшін жайылымдарды қайта бөлу және оны берілетін жайылымдарға ауыстыру схемасы

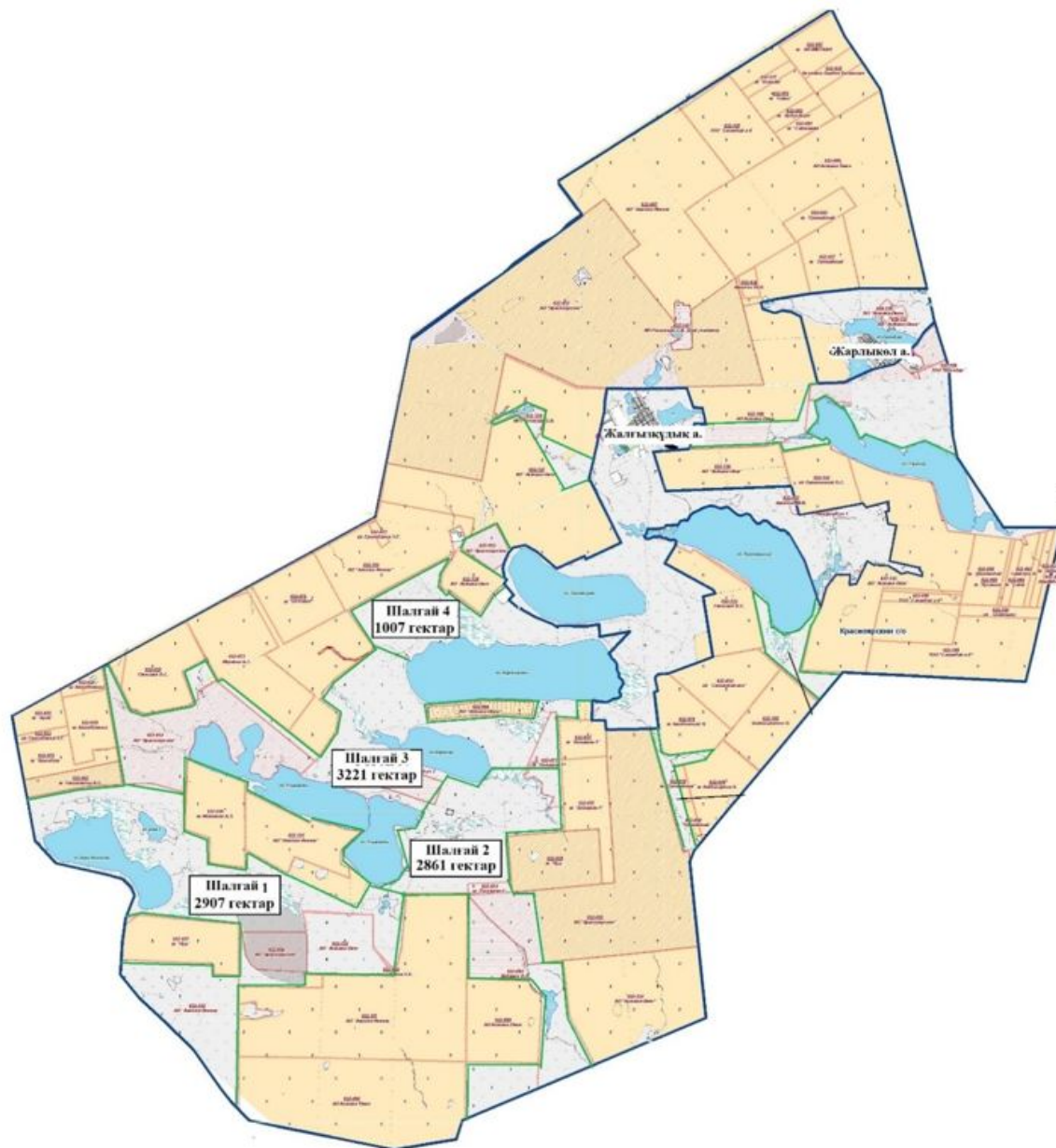


Условные обозначения:

- П Пашня
- П Пастбище

Жарлыкөл ауылдық округінің
2023-2024 жылдарға арналған
Жайылымдарды басқару және
оларды пайдалану жоспарына
6-қосымша

Жарлыкөл ауылдық округі маңында орналасқан жайылымдармен қамтамасыз етілмеген жеке және (немесе) заңды тұлғалардың ауыл шаруашылығы жануарларының мал басын шалғайдағы жайылымдарға орналастыру схемасы



Условные обозначения:

- П Пашня
- П Пастбище

Жарлықөл ауылдық округінің
2023-2024 жылдарға арналған
Жайылымдарды басқару және
оларды пайдалану жоспарына
7-қосымша

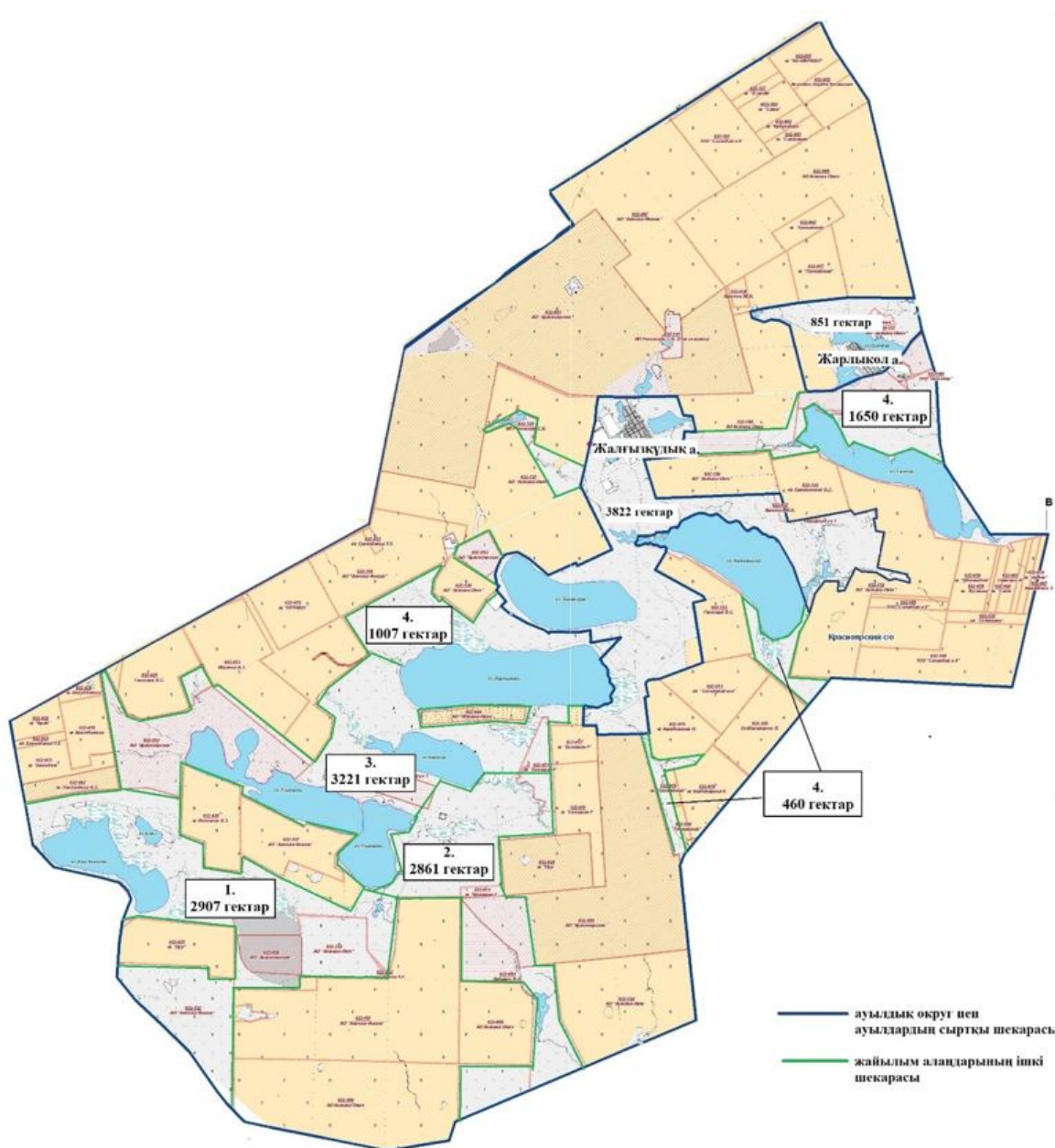
Ауыл шаруашылығы жануарларын жаюдың және айдаудың маусымдық маршруттарын белгілейтін жайылымдарды пайдалану жөніндегі күнтізбелік кестесі

Жылдар	1-алқап	2-алқап	3-алқап	4-алқап

2023	Күзгі мезгіл	Демалушы алқап	Көктемгі - жазғы мезгіл	Жазғы мезгіл
2024	Жазғы мезгіл	Күзгі мезгіл	Демалушы алқап	Көктемгі - жазғы мезгіл

Жарлыкөл ауылдық округінің
2023-2024 жылдарға арналған
Жайылымдарды басқару және
оларды пайдалану жоспарына
8-қосымша

Жергілікті жағдайлар мен ерекшеліктерге қарай жеке ауладағы ауыл шаруашылығы жануарларын жаюға халық мұқтажын қанағаттандыру үшін қажетті жайылымдардың сыртқы мен ішкі шекаралары және аяндары белгіленген картасы



Тасты ауылдық округінің 2023-2024 жылдарға арналған жайылымдарды басқару және оларды пайдалану жоспары

Осы Тасты ауылдық округінің 2023-2024 жылдарға арналған жайылымдарды басқару және оларды пайдалану жоспары (бұдан әрі - жоспар) Қазақстан Республикасының "Қазақстан Республикасындағы жергілікті мемлекеттік басқару және өзін-өзі басқару туралы", "Жайылымдар туралы" Заңдарына және Қазақстан Республикасы Премьер-Министрінің орынбасары - Ауыл шаруашылығы министрінің 2017 жылғы 24 сәуірдегі № 173 "Жайылымдарды ұтымды пайдалану қағидаларын бекіту туралы" және Қазақстан Республикасы Ауыл шаруашылығы министрінің 2015 жылғы 14 сәуірдегі № 3-3/332 "Жайылымдардың жалпы алаңына түсетін жүктеменің шекті рұқсат етілетін нормасын бекіту туралы" бұйрығына сәйкес әзірленген.

Жайылымдарды басқару және оларды пайдалану жөніндегі жоспар жайылымдарды ұтымды пайдалану, жемшөпке қажеттілікті тұрақты қамтамасыз ету және жайылымдардың тозу процестерін болғызбау мақсатында қабылданады.

Жоспар құрамы:

1) осы жоспарға 1-қосымшаға сәйкес Тасты ауылдық округі аумағында құқық белгілейтін құжаттар негізінде жер санаттары, жер учаскелерінің меншік иелері және жер пайдаланушылар бөлінісінде әкімшілік-аумақтық бірлік аумағында жайылымдардың орналасу схемасы (карта);

2) осы жоспарға 2-қосымшаға сәйкес жайылым айналымдарының қолайлы схемалары;

3) осы жоспарға 3-қосымшаға сәйкес Тасты ауылдық округі аумағында жайылымдардың, оның ішінде маусымдық жайылымдардың сыртқы және ішкі шекаралары мен алаңдары, жайылымдық инфрақұрылым объектілері белгіленген картасы;

4) осы жоспарға 4-қосымшаға сәйкес Тасты ауылдық округінің аумағында жайылым пайдаланушылардың су тұтыну нормасына сәйкес жасалған су көздеріне (көлдерге, өзендерге, тоғандарға, апандарға, суару немесе суландыру каналдарына, құбырлы немесе шахталы құдықтарға) қол жеткізу схемасы;

5) осы жоспарға 5-қосымшаға сәйкес Тасты ауылдық округінің жайылымы жоқ жеке және (немесе) заңды тұлғалардың ауыл шаруашылығы жануарларының мал басын орналастыру үшін жайылымдарды қайта бөлу және оны берілетін жайылымдарға ауыстыру схемасы;

6) осы жоспарға 6-қосымшаға сәйкес Тасты ауылдық округі маңында орналасқан жайылымдармен қамтамасыз етілмеген жеке және (немесе) заңды тұлғалардың ауыл шаруашылығы жануарларының мал басын шалғайдағы жайылымдарға орналастыру схемасы;

7) осы жоспарға 7-қосымшаға сәйкес Тасты ауылдық округінде ауыл шаруашылығы жануарларын жаюдың және айдаудың маусымдық маршруттарын белгілейтін жайылымдарды пайдалану жөніндегі күнтізбелік кестесі;

8) осы жоспарға 8-қосымшаға сәйкес Тасты ауылдық округінде жергілікті жағдайлар мен ерекшеліктерге қарай жеке ауладағы ауыл шаруашылығы жануарларын жаюға халық мұқтажын қанағаттандыру үшін қажетті жайылымдардың сыртқы мен ішкі шекаралары және алаңдары белгіленген картасы.

Жоспар жайылымдарды геоботаникалық тексерудің жай-күйі туралы мәліметтерді, ветеринариялық-санитариялық объектілер туралы мәліметтерді, иелерін көрсете отырып ауыл шаруашылығы жануарларының саны туралы деректерді – жайылым пайдаланушыларды, жеке және (немесе) заңды тұлғаларды, ауыл шаруашылығы жануарларының түрлері мен жыныстық-жас топтары бойынша қалыптастырылған табындардың, отарлардың және олардың саны туралы деректерді, шалғайдағы жайылымдарда жаю үшін ауыл шаруашылығы жануарларының мал басын қалыптастыру туралы мәліметтерді, мәдени және аридті жайылымдарда ауыл шаруашылығы жануарларын жаю ерекшеліктері туралы мәліметтерді, мемлекеттік органдар, жеке және (немесе) заңды тұлғалар ұсынған малды айдауға арналған сервитуттар туралы мәліметтерді ескере отырып, жергілікті өзін-өзі басқару органдарының, ауыл, ауылдық округ әкімдері және жайылым пайдаланушылардың қатысуымен әзірленді.

Әкімшілік-аумақтық бөлініс бойынша Тасты ауылдық округінде 3 ауылдық елді мекен бар.

Табиғи жағдайлар бойынша Тасты ауылдық округінің аумағы дала зонасының шегінде және агроклиматтық көрсеткіштер бойынша екі агроклиматтық ауданда орналасқан: шамалы құрғақшылық қалыпты жылы (орталық және оңтүстік бөлігі) және құрғақ қалыпты жылы (солтүстік бөлігі), олар континенттіліктің барлық ерекшеліктерімен сипатталады: суық созылмалы қыс мезгілімен, қысқа қалыпты ыстық жаз мезгілімен, қыстың және жаз температураларының күрт қарама-қайшылықтарымен, жылдық жауын-шашынның аз мөлшерімен сипатталады. Топырақ негізінен оңтүстік қарашірікті азгумусты ауыр сазды.

2023 жылдың 1 қаңтарына Тасты ауылдық округінде жұртшылық шаруашылықтарында ірі қара мал 456 бас, оның ішінде 254 аналық бас, 1146 бас ұсақ қара мал, 460 бас жылқы бар. Ауылдық округ тұрғындарымен ауыл шаруашылығы кооперативі құрылған жағдайда ауыл округі аумағындағы жайылымдарда ауыл шаруашылығы жануарларын жаюға рұқсат етіледі.

Тасты ауылдық округінде мал айдауға арналған сервитуттар орнатылмаған.

Екпе және аридтік жайылымдарда ауыл шаруашылығы жануарларын жаю ерекшеліктері жоқ.

Жайылымдық сумен қамтамасыз етудің көздері өзендер, көлдер және ағынды су тоғандары сияқты табиғи су объектілері болып табылады. Осылайша жайылымдық жерлер толығымен сумен қамтамасыз етілген.

Тасты ауылдық округінде 1 мал қорымы бар.

Жоғарыда баяндалғанның негізінде, елді-мекендерде 3859 гектар көлемінде жайылым бар болса, Қазақстан Республикасының "Жайылымдар туралы" Заңының 15 бабына сәйкес жергілікті халықтың мұқтажы үшін аналық (сауын сиыр) мал басын ұстау бойынша жүктеме нормасы 8,5 гектар/бас есебінде қажеттілік 2159 гектарды құрайды. Жергілікті халықтың барлық ауыл шаруашылығы малдарын жаюға жайылымдық жердің қажеттілігі 10516 гектарды ірі қара мал басына жүктеме нормасы 8,5 гектар/бас, ұсақ қара мал – 1,7 гектар/бас, жылқы – 10,2 гектар/бас құрайды.

Қажеттілік:

ірі қара мал үшін $456 \text{ бас} * 8,5 \text{ гектар/бас} = 3876 \text{ гектар}$;

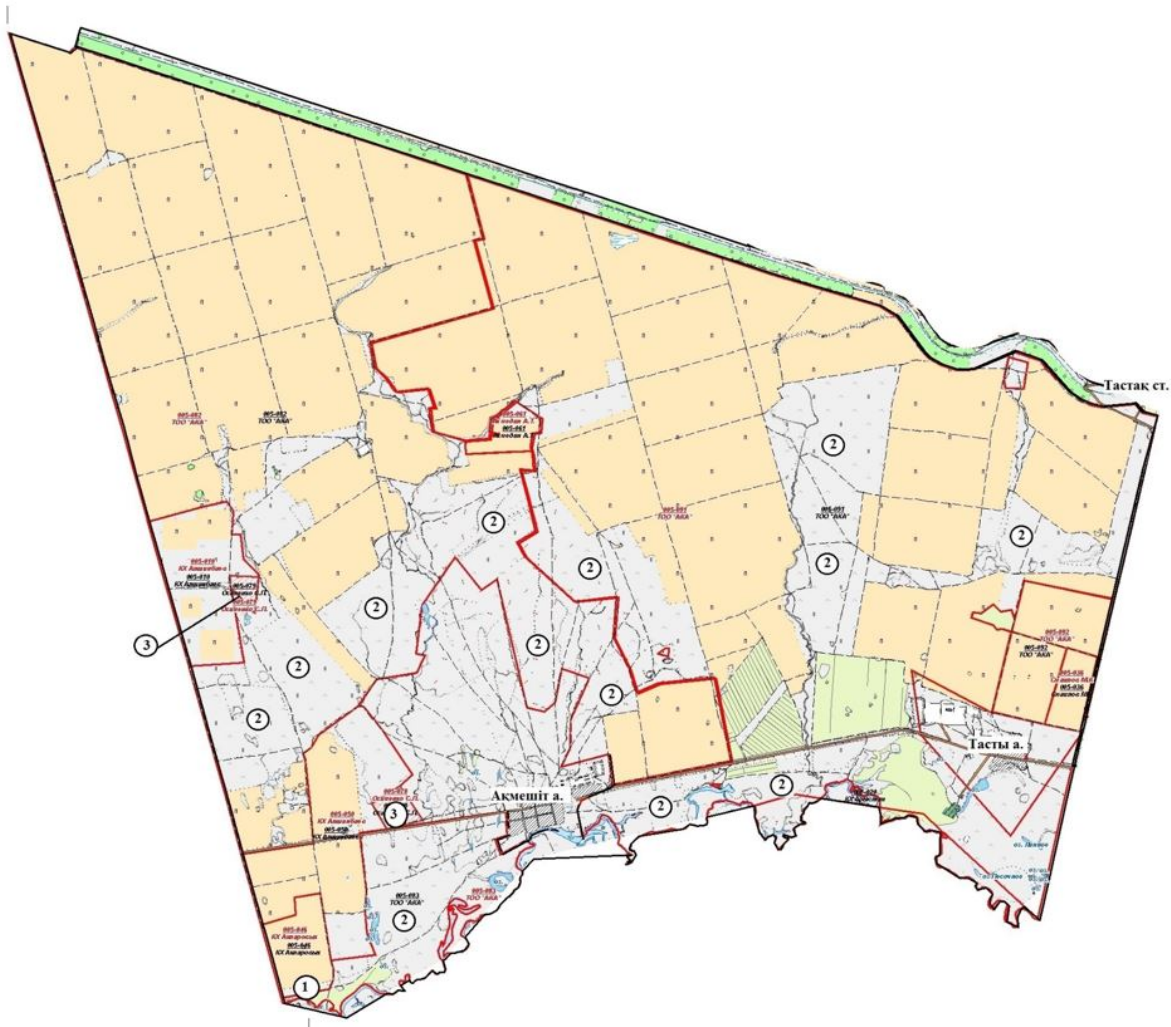
ұсақ қара мал үшін $1146 \text{ бас} * 1,7 \text{ гектар/бас} = 1948 \text{ гектар}$;

жылқы үшін $460 \text{ бас} * 10,2 \text{ гектар/бас} = 4692 \text{ гектар}$.

$3876+1948+4692=10516 \text{ гектар}$.

Тасты ауылдық округінің
2023-2024 жылдарға арналған
Жайылымдарды басқару және
оларды пайдалану жоспарына
1-қосымша

Тасты ауылдық округі бойынша құқық белгілейтін құжаттар негізінде жер санаттары, жер учаскелерінің меншік иелері және жер пайдаланушылар бөлінісінде әкімшілік-аумақтық бірлік аумағында жайылымдардың орналасу схемасы (карта)



Шартты белгілер:



Егіндік



Жайылым



Ауылдық округ аумағында орналасқан жайылымдардың 1-кестеге сәйкес реттік нөмірі.

1-кесте. Тасты ауылдық округі аумағындағы жер санаттары, жер учаскелерінің меншік иелері және жер пайдаланушылардың бөлінісінде жайылым тізімі

№	Жер учаскелерінің меншік иелері және жер пайдаланушылардың атауы	Кадастр нөмірі	Жайылым ауданы, гектар	Ауыл шаруашылығы жануарлары саны, бас		
				Ірі қара мал	Жылқы	Ұсақ қара мал
1	"Агрофирма " Алтай " жауапкершілі		58			

	гі шектеулі серіктестігі	01011005046				
2	"АКА" жауапкершілігі шектеулі серіктестігі	01011005082, 01011005083, 01011005091	7 895	537		
3	Оспенко С.П.	01011005078, 01011005079	91			
	Барлығы		8044			

2-кесте. Тасты ауылдық округі бойынша елді мекендер бөлінісінде ірі қара мал аналық (сауын) мал басын орналастыру үшін жайылымдарды бөлу жөніндегі мәліметтер

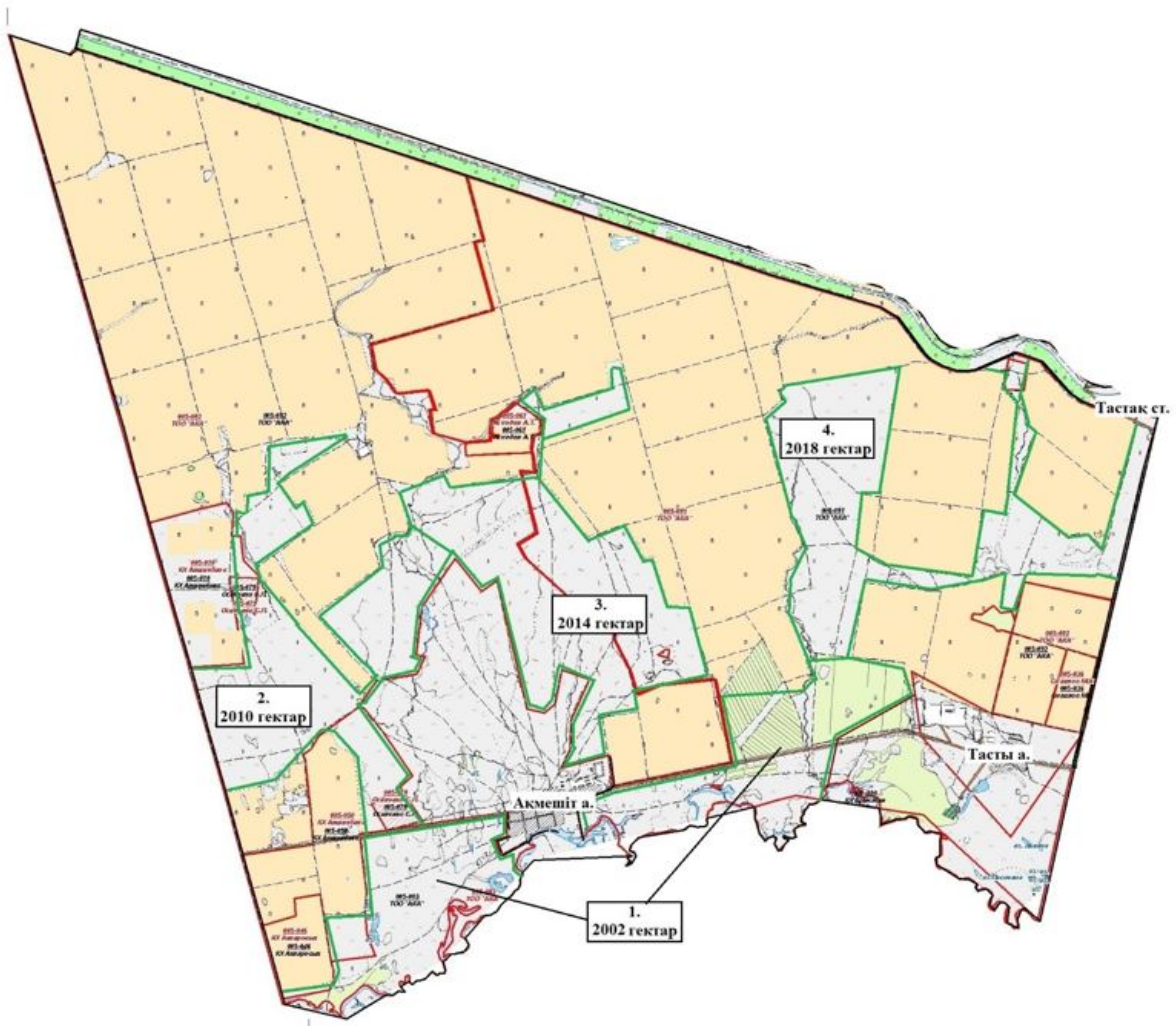
№	Елді мекен атауы	Жайылым алаңы, (гектар)	Сауын сиырлар, (бас)	Бір мал басына жайылым қажеттілігі, (гектар)	Жайылым қажеттілігі, (гектар)
1	Тасты	1418	103	8,5	876
2	Ақмешіт	1633	109	8,5	927
3	Тастақ	808	42	8,5	357
	Барлығы	3859	254	8,5	2159

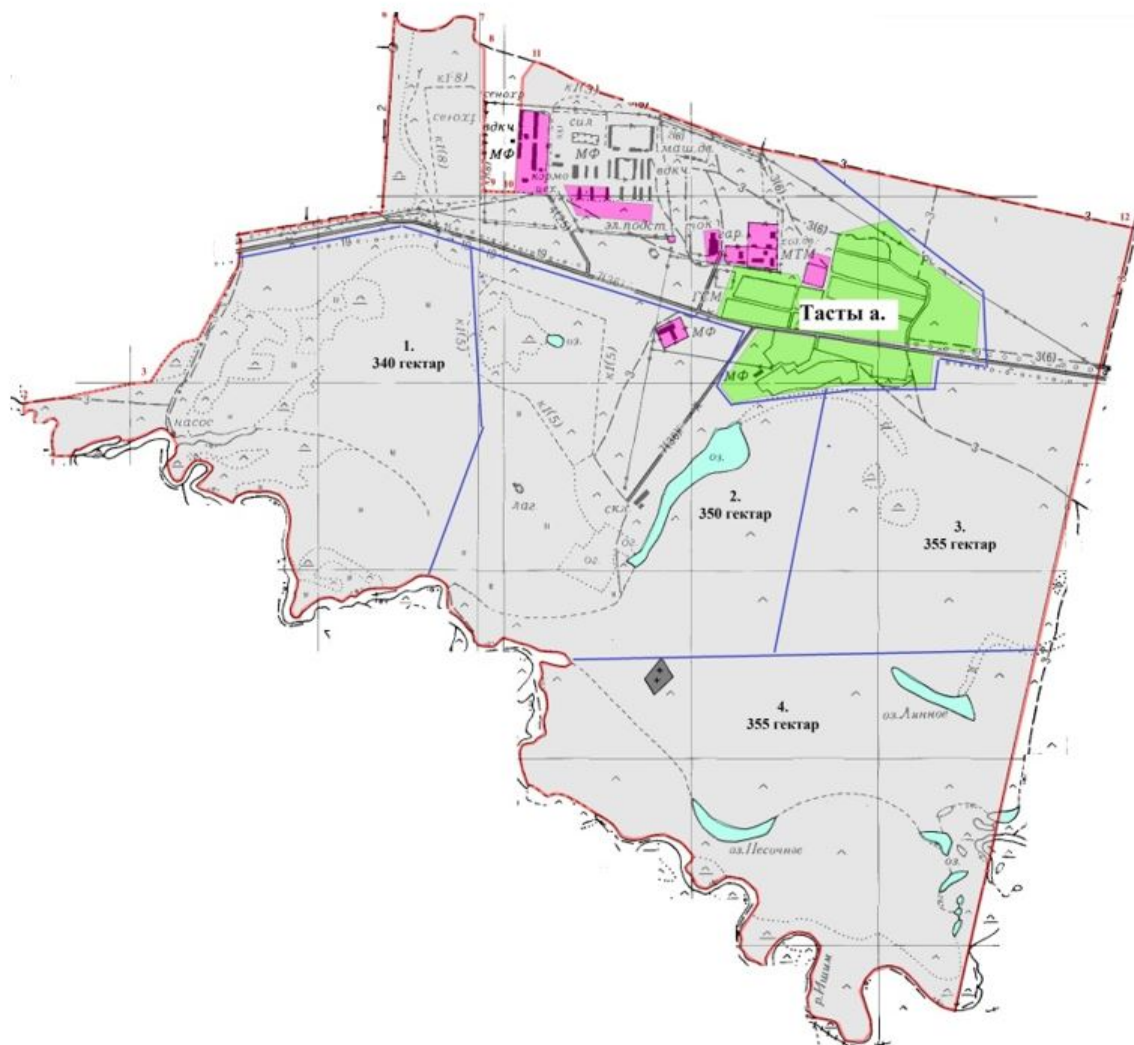
3-кесте. Тасты ауылдық округі бойынша жұртшылық ауыл шаруашылығы жануарларын орналастыру үшін жайылымдардың қажеттілігі туралы мәліметтер

№	Елді мекен атауы	Малдың түрлері бойынша саны, (бас)			Бір мал басына жайылым қажеттілігі, (гектар)			Жайылым қажеттілігі, (гектар)			
		Ірі қара мал	Ұсақ қара мал	жылқы	Ірі қара мал	Ұсақ қара мал	жылқы	Ірі қара мал	Ұсақ қара мал	жылқы	Барлығы, гектар
1	Тасты	193	396	281	8,5	1,7	10,2	1641	673	2866	5180
2	Ақмешіт	191	565	150	8,5	1,7	10,2	1624	961	1530	4114
3	Тастақ	72	185	29	8,5	1,7	10,2	612	315	296	1222
	Барлығы	456	1146	460	8,5	1,7	10,2	3876	1948	4692	10516

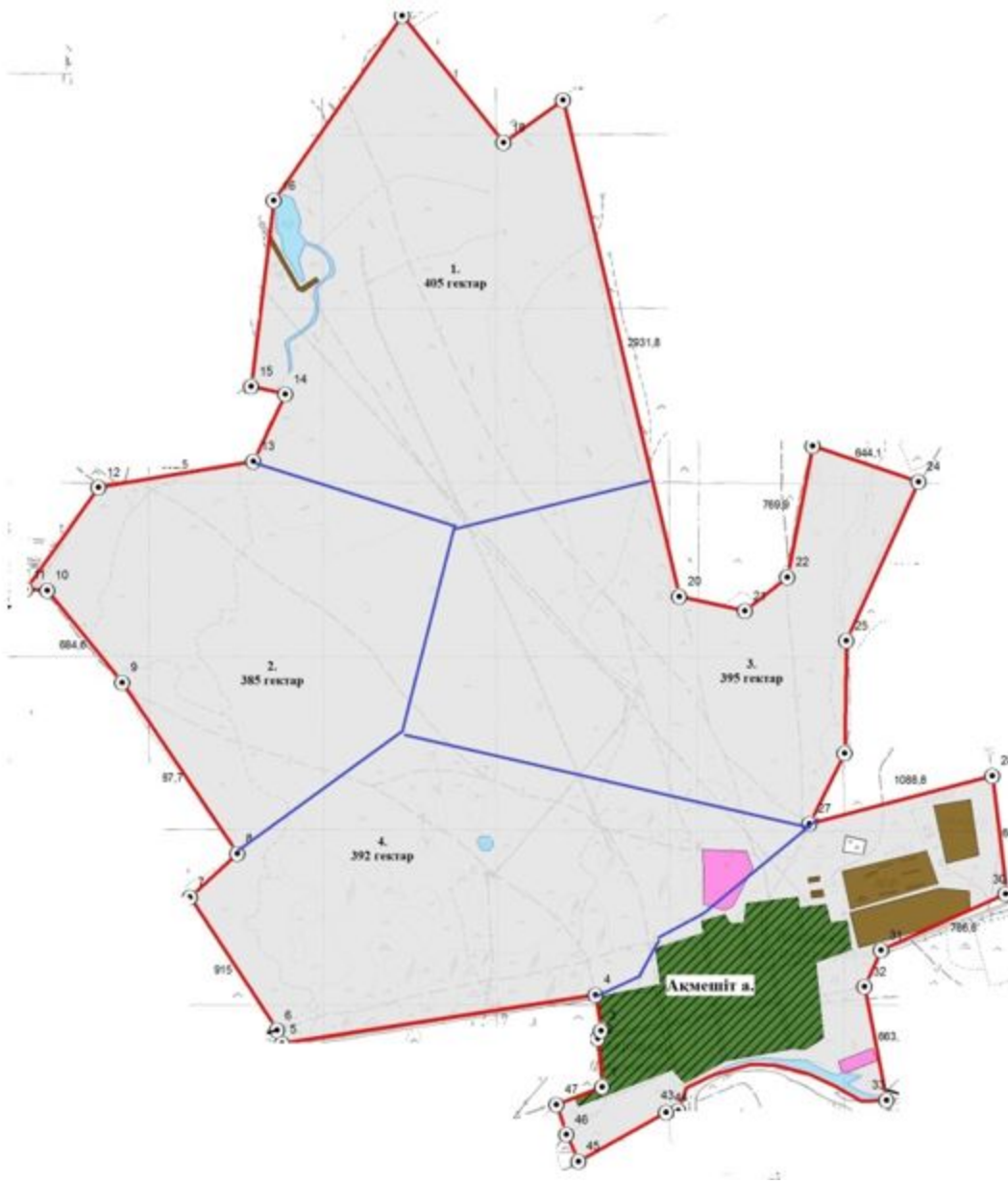
Тасты ауылдық округінің
2023-2024 жылдарға арналған
Жайылымдарды басқару және
оларды пайдалану жоспарына
2-қосымша

Тасты ауылдық округінің жайылым айналымдарының қолайлы схемалары





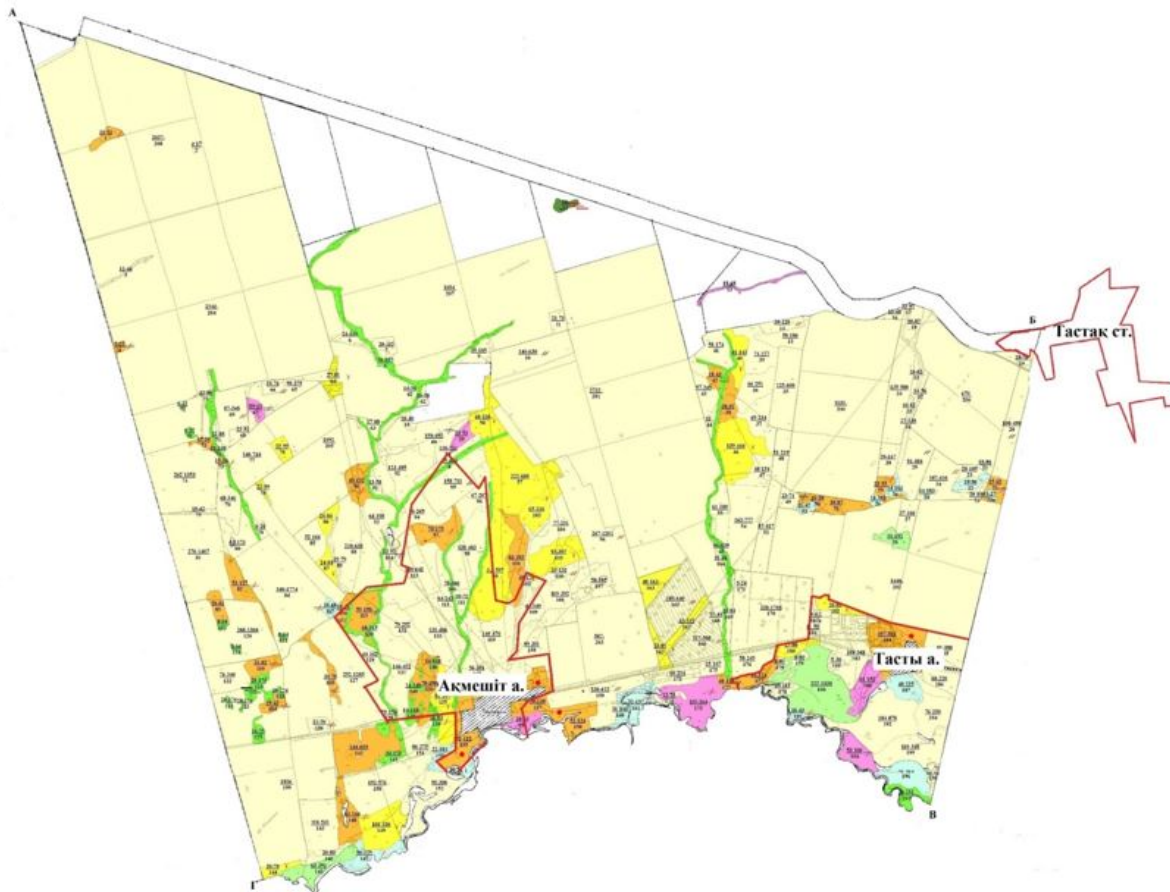
Жылдар	1-алқап	2-алқап	3-алқап	4-алқап
2023	Күзгі мезгіл	Демалушы алқап	Көктемгі - жазғы мезгіл	Жазғы мезгіл
2024	Жазғы мезгіл	Күзгі мезгіл	Демалушы алқап	Көктемгі - жазғы мезгіл





Тасты ауылдық округінің
2023-2024 жылдарға арналған
Жайылымдарды басқару және
оларды пайдалану жоспарына
3-қосымша

Жайылымдардың, оның ішінде маусымдық жайылымдардың сыртқы және ішкі шекаралары мен алаңдары, жайылымдық инфрақұрылым объектілері белгіленген карта



Жайылымдарды пайдаланудың ұсынылатын маусымдылығы, гектар

	Көктемгі-жазғы-күзгі-23669
	Көктемгі-жазғытұрым-күзгі-1278
	Көктемгі-жазғытұрым-363
	Көктемгі-күзгі-1362
	Сыртқы шекара

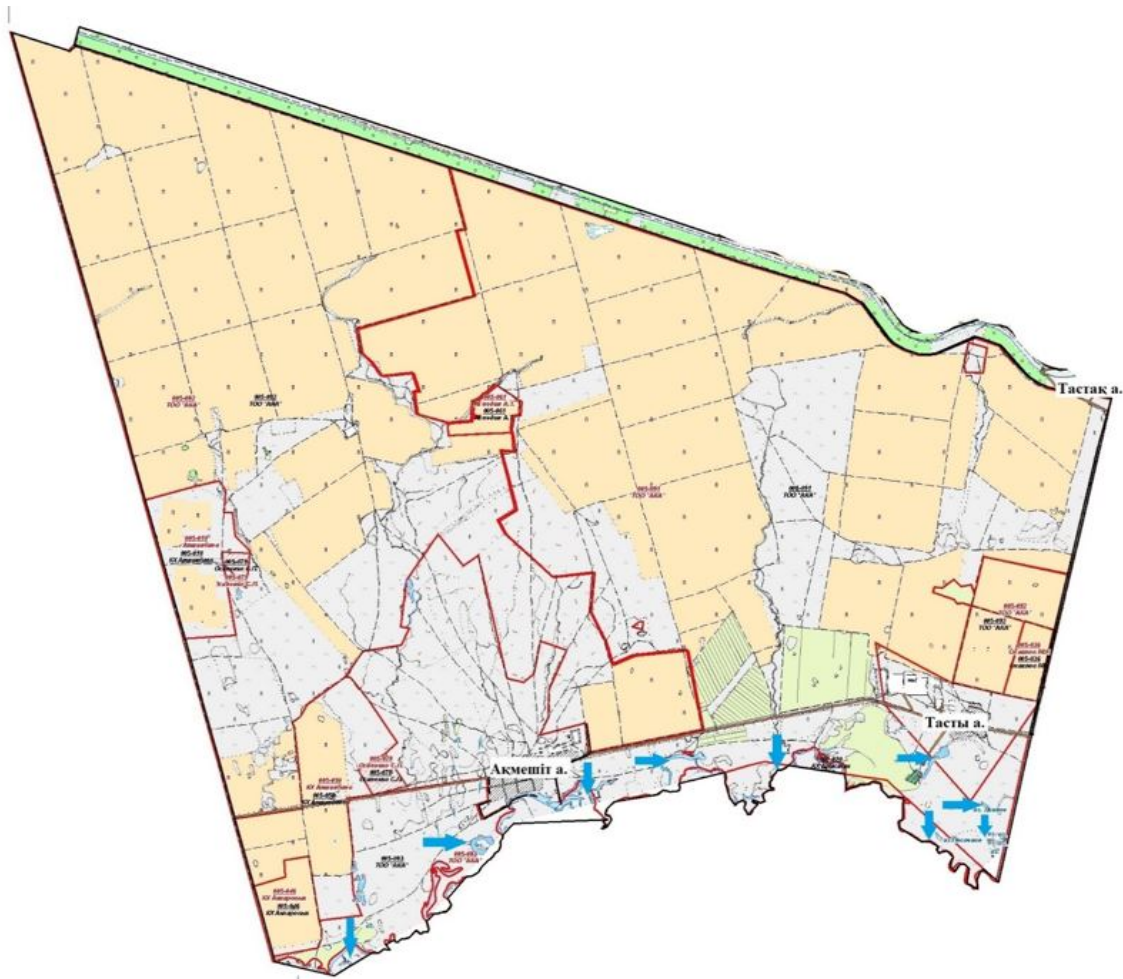
	Жазғы-күзгі-686
	Күзгі-316
	Батпақ
	146-482 30
	146 - жайылым ауданы гектармен
	Ішкі шекара

- А-Б - Шортанды ауданының жері
- Б-В - Арайлы ауылдық округінің жері
- Г-А - Астрахан ауданының жері
- В-Г - Родина ауылдық округінің жері

Ескерту: Тасты ауылдық округі ауылдарының жайылымдық жерлері бір-бірімен шекаралас емес

Тасты ауылдық округінің
2023-2024 жылдарға арналған
Жайылымдарды басқару және
оларды пайдалану жоспарына
4-қосымша

Жайылым пайдаланушылардың су тұтыну нормасына сәйкес жасалған су көздеріне (көлдерге, өзендерге, тоғандарға, апандарға, суару немесе суландыру каналдарына, құбырлы немесе шахталы құдықтарға) қол жеткізу схемасы

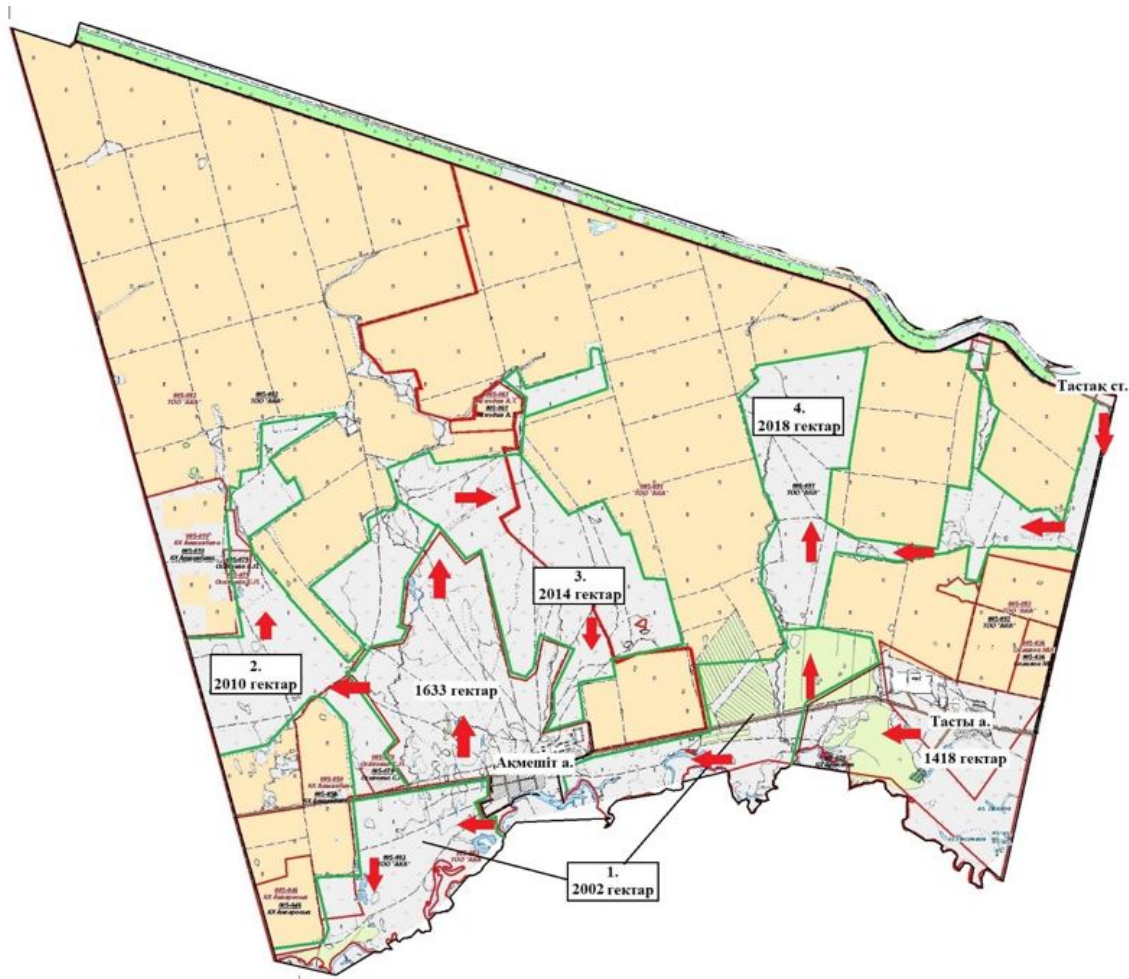


Шартты белгілер:

➡ Су көздеріне бару жолдары

Тасты ауылдық округінің
2023-2024 жылдарға арналған
Жайылымдарды басқару және
оларды пайдалану жоспарына
5-қосымша

Жайылымы жоқ жеке және (немесе) заңды тұлғалардың ауыл шаруашылығы жануарларының мал басын орналастыру үшін жайылымдарды қайта бөлу және оны берілетін жайылымдарға ауыстыру схемасы

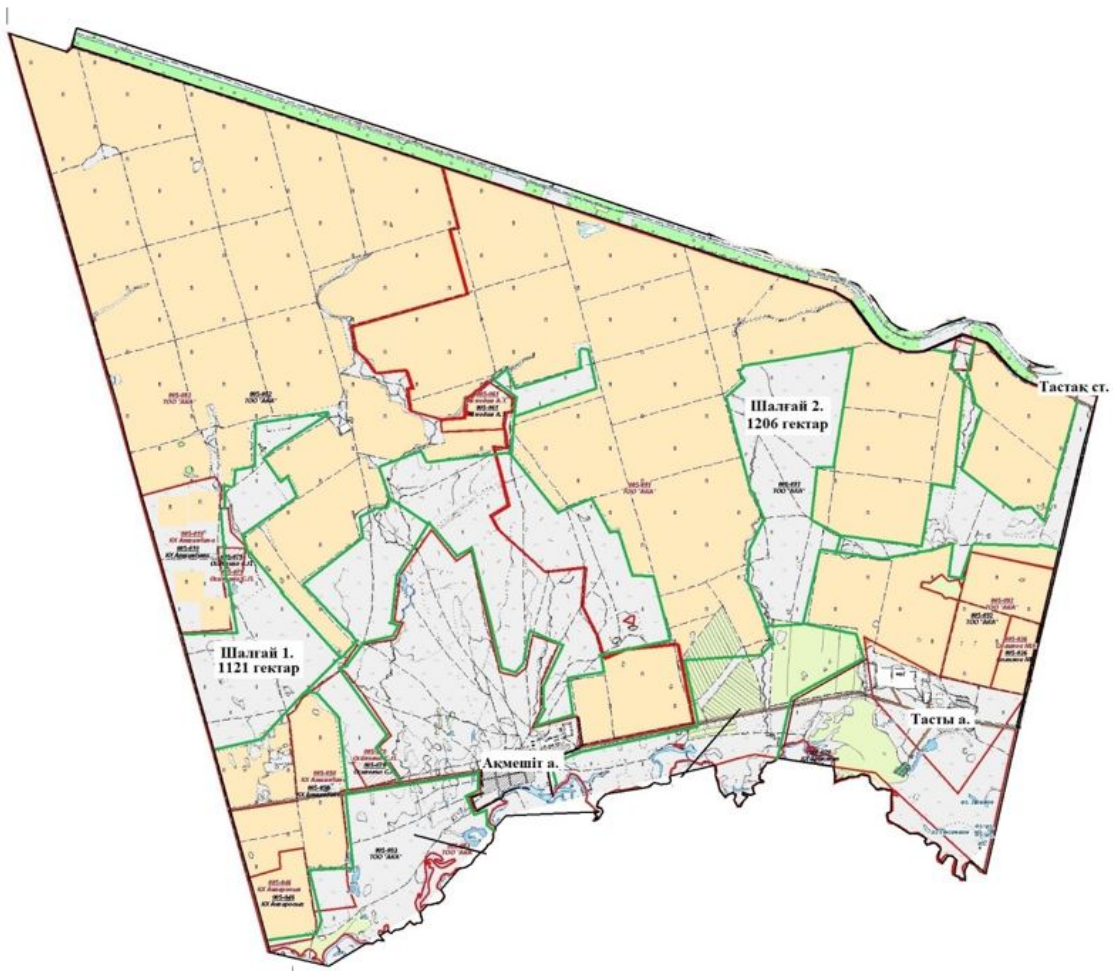


Шартты белгілер:

- TT Егіндік
- AA Жайылым

Тасты ауылдық округінің
2023-2024 жылдарға арналған
Жайылымдарды басқару және
оларды пайдалану жоспарына
6-қосымша

Тасты ауылдық округі маңында орналасқан жайылымдармен қамтамасыз етілмеген жеке және (немесе) заңды тұлғалардың ауыл шаруашылығы жануарларының мал басын шалғайдағы жайылымдарға орналастыру схемасы



Шартты белгілер:

- TT Егіндік
- AA Жайылым

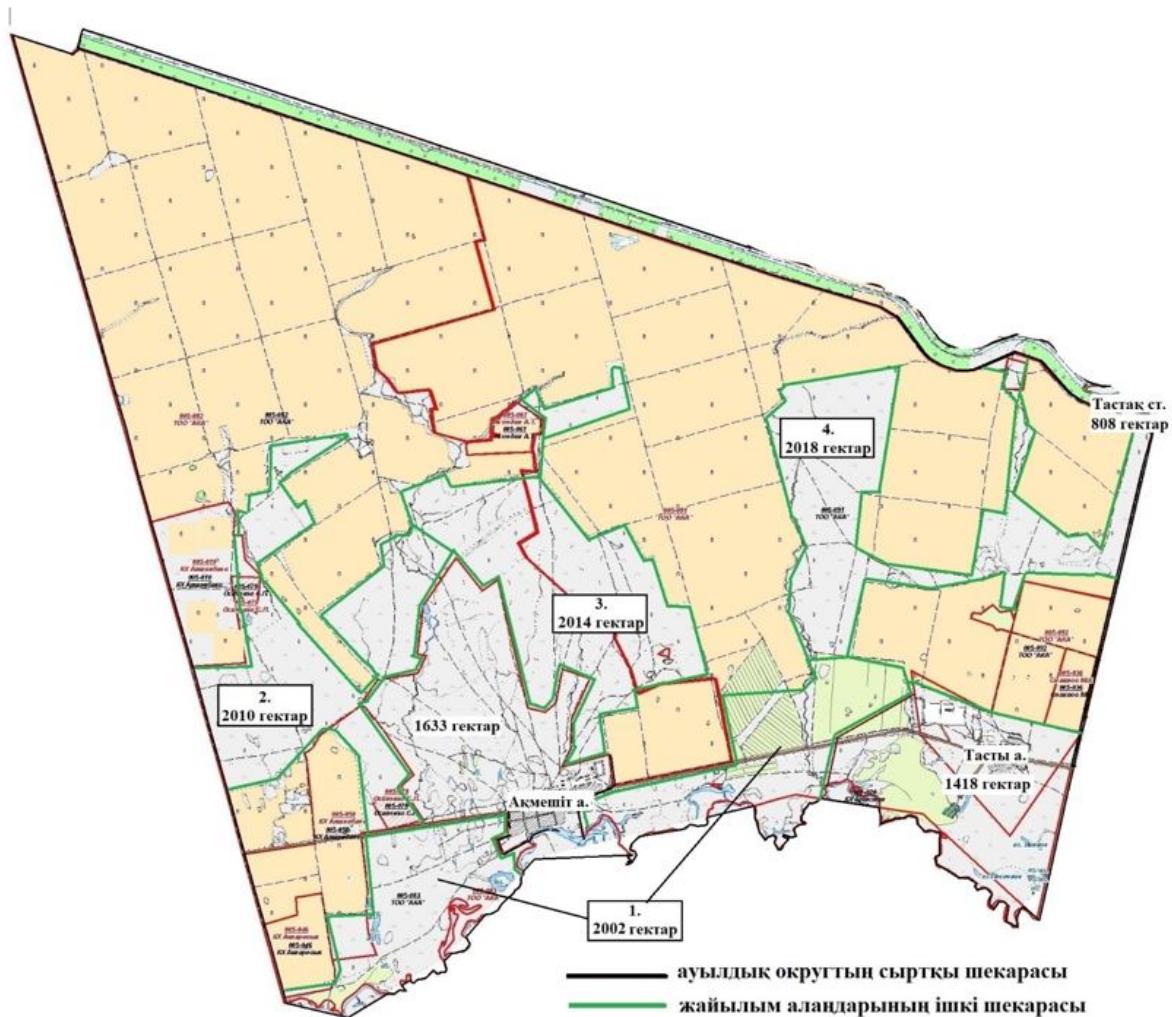
Тасты ауылдық округінің
2023-2024 жылдарға арналған
Жайылымдарды басқару және
оларды пайдалану жоспарына
7-қосымша

Ауыл шаруашылығы жануарларын жаюдың және айдаудың маусымдық маршруттарын белгілейтін жайылымдарды пайдалану жөніндегі күнтізбелік кестесі

Жылдар	1-алқап	2-алқап	3-алқап	4-алқап
2023	Күзгі мезгіл	Демалушы алқап	Көктемгі - жазғы мезгіл	Жазғы мезгіл
2024	Жазғы мезгіл	Күзгі мезгіл	Демалушы алқап	Көктемгі - жазғы мезгіл

Тасты ауылдық округінің
2023-2024 жылдарға арналған

**Жергілікті жағдайлар мен ерекшеліктерге қарай жеке ауладағы ауыл шаруашылығы
жануарларын жаюға халық мұқтажын қанағаттандыру үшін қажетті жайылымдардың
сыртқы мен ішкі шекаралары және аяндары белгіленген картасы**



Целиноград аудандық
мәслихатының
2023 жылғы 30 мамырдағы
№ 43/5-8 шешіміне
7-қосымша

**Арайлы ауылдық округінің 2023-2024 жылдарға арналған жайылымдарды басқару және
оларды пайдалану жоспары**

Осы Арайлы ауылдық округінің 2023-2024 жылдарға арналған жайылымдарды басқару және оларды пайдалану жоспары (бұдан әрі - Жоспар) Қазақстан Республикасының "Қазақстан Республикасындағы жергілікті мемлекеттік басқару және өзін-өзі басқару туралы", "Жайылымдар туралы" Заңдарына және Қазақстан Республикасы Премьер-Министрінің орынбасары - Ауыл шаруашылығы министрінің 2017 жылғы 24 сәуірдегі № 173 "Жайылымдарды ұтымды пайдалану қағидаларын бекіту туралы" және Қазақстан Республикасы Ауыл шаруашылығы министрінің 2015 жылғы 14 сәуірдегі № 3-3/332 "Жайылымдардың жалпы алаңына түсетін жүктеменің шекті рұқсат етілетін нормасын бекіту туралы" бұйрығына сәйкес әзірленген.

Жайылымдарды басқару және оларды пайдалану жөніндегі жоспар жайылымдарды ұтымды пайдалану, жемшөпке қажеттілікті тұрақты қамтамасыз ету және жайылымдардың тозу процестерін болғызбау мақсатында қабылданады.

Жоспар құрамы:

1) осы жоспарға 1-қосымшаға сәйкес Арайлы ауылдық округі аумағында құқық белгілейтін құжаттар негізінде жер санаттары, жер учаскелерінің меншік иелері және жер пайдаланушылар бөлінісінде әкімшілік-аумақтық бірлік аумағында жайылымдардың орналасу схемасы (карта);

2) осы жоспарға 2-қосымшаға сәйкес жайылым айналымдарының қолайлы схемалары;

3) осы жоспарға 3-қосымшаға сәйкес Арайлы ауылдық округі аумағында жайылымдардың, оның ішінде маусымдық жайылымдардың сыртқы және ішкі шекаралары мен алаңдары, жайылымдық инфрақұрылым объектілері белгіленген картасы;

4) осы жоспарға 4-қосымшаға сәйкес Арайлы ауылдық округінің аумағында жайылым пайдаланушылардың су тұтыну нормасына сәйкес жасалған су көздеріне (көлдерге, өзендерге, тоғандарға, апандарға, суару немесе суландыру каналдарына, құбырлы немесе шахталы құдықтарға) қол жеткізу схемасы;

5) осы жоспарға 5-қосымшаға сәйкес Арайлы ауылдық округінің жайылымы жоқ жеке және (немесе) заңды тұлғалардың ауыл шаруашылығы жануарларының мал басын орналастыру үшін жайылымдарды қайта бөлу және оны берілетін жайылымдарға ауыстыру схемасы;

6) осы жоспарға 6-қосымшаға сәйкес Арайлы ауылдық округі маңында орналасқан жайылымдармен қамтамасыз етілмеген жеке және (немесе) заңды тұлғалардың ауыл шаруашылығы жануарларының мал басын шалғайдағы жайылымдарға орналастыру схемасы;

7) осы жоспарға 7-қосымшаға сәйкес Арайлы ауылдық округінде ауыл шаруашылығы жануарларын жаюдың және айдаудың маусымдық маршруттарын белгілейтін жайылымдарды пайдалану жөніндегі күнтізбелік кестесі;

8) осы жоспарға 8-қосымшаға сәйкес Арайлы ауылдық округінде жергілікті жағдайлар мен ерекшеліктерге қарай жеке ауладағы ауыл шаруашылығы жануарларын жаюға халық мұқтажын қанағаттандыру үшін қажетті жайылымдардың сыртқы мен ішкі шекаралары және алаңдары белгіленген картасы.

Жоспар жайылымдарды геоботаникалық тексерудің жай-күйі туралы мәліметтерді, ветеринариялық-санитариялық объектілер туралы мәліметтерді, иелерін көрсете отырып ауыл шаруашылығы жануарларының саны туралы деректерді – жайылым пайдаланушыларды, жеке және (немесе) заңды тұлғаларды, ауыл шаруашылығы жануарларының түрлері мен жыныстық-жас топтары бойынша қалыптастырылған табындардың, отарлардың және олардың саны туралы деректерді, шалғайдағы жайылымдарда жаю үшін ауыл шаруашылығы жануарларының мал басын қалыптастыру туралы мәліметтерді, мәдени және аридті жайылымдарда ауыл шаруашылығы жануарларын жаю ерекшеліктері туралы мәліметтерді, мемлекеттік органдар, жеке және (немесе) заңды тұлғалар ұсынған малды айдауға арналған сервитуттар туралы мәліметтерді ескере отырып, жергілікті өзін-өзі басқару органдарының, ауыл, ауылдық округ әкімдері және жайылым пайдаланушылардың қатысуымен әзірленді.

Әкімшілік-аумақтық бөлініс бойынша Арайлы ауылдық округінде 5 ауылдық елді мекен бар.

Табиғи жағдайлар бойынша Арайлы ауылдық округінің аумағы дала зонасының шегінде және агроклиматтық көрсеткіштер бойынша екі агроклиматтық ауданда орналасқан: шамалы құрғақшылық қалыпты жылы (орталық және оңтүстік бөлігі) және құрғақ қалыпты жылы (солтүстік бөлігі), олар континенттіліктің барлық ерекшеліктерімен сипатталады: суық созылмалы қыс мезгілімен, қысқа қалыпты ыстық жаз мезгілімен, қыстың және жаз температураларының күрт қарама-қайшылықтарымен, жылдық жауын-шашынның аз мөлшерімен сипатталады. Топырақ негізінен оңтүстік қарашірікті азгумусты ауыр сазды.

2023 жылдың 1 қаңтарына Арайлы ауылдық округінде жұртшылық шаруашылықтарында ірі қара мал 1219 бас, оның ішінде 728 аналық бас, 3432 бас ұсақ қара мал, 998 бас жылқыны құрайды. Ауылдық округ тұрғындарымен ауыл шаруашылығы кооперативі құрылған жағдайда ауыл округі аумағындағы жайылымдарда ауыл шаруашылығы жануарларын жаюға рұқсат етіледі.

Арайлы ауылдық округінде мал айдауға арналған сервитуттар орнатылмаған.

Екпе және аридтік жайылымдарда ауыл шаруашылығы жануарларын жаю ерекшеліктері жоқ.

Жайылымдық сумен қамтамасыз етудің көздері өзендер, көлдер және ағынды су тоғандары сияқты табиғи су объектілері болып табылады. Осылайша жайылымдық жерлер толығымен сумен қамтамасыз етілген.

Арайлы ауылдық округінде 1 ветеринарлық пункт, 1 мал қорымы бар.

Жоғарыда баяндалғанның негізінде, елді-мекендерде 5351 гектар көлемінде жайылым бар болса, Қазақстан Республикасының "Жайылымдар туралы" Заңының 15 бабына сәйкес жергілікті халықтың мұқтажы үшін аналық (сауын сиыр) мал басын ұстау бойынша жүктеме нормасы 8,5 гектар/бас есебінде қажеттілік 6188 гектарды құрайды. Жергілікті халықтың барлық ауыл шаруашылығы малдарын жаюға жайылымдық жерлердің қажеттілігі 26376 гектарды ірі қара мал басына жүктеме нормасы 8,5 гектар/бас болғанда, ұсақ қара мал – 1,7 гектар/бас, жылқы – 10,2 гектар/бас құрайды.

Қажеттілік:

ірі қара мал үшін $1219 \text{ бас} * 8,5 \text{ гектар/бас} = 10362 \text{ гектар}$;

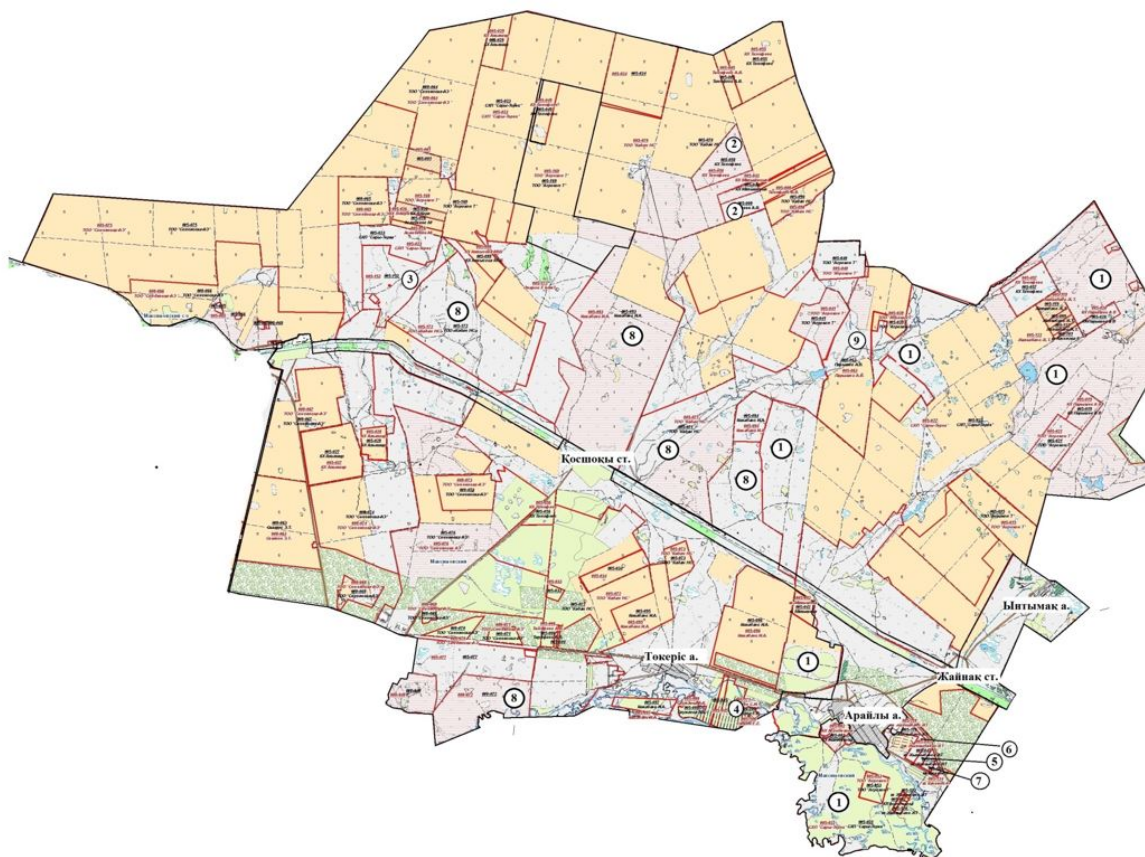
ұсақ қара мал үшін $3432 \text{ бас} * 1,7 \text{ гектар/бас} = 5834 \text{ гектар}$;

жылқы үшін – $998 \text{ бас} * 10,2 \text{ гектар/бас} = 10180 \text{ гектар}$.

$10362+5834+10180=26376 \text{ гектар}$.

Арайлы ауылдық округінің
2023-2024 жылдарға арналған
Жайылымдарды басқару және
оларды пайдалану жоспарына
1-қосымша

Арайлы ауылдық округі бойынша құқық белгілейтін құжаттар негізінде жер санаттары, жер учаскелерінің меншік иелері және жер пайдаланушылар бөлінісінде әкімшілік-аумақтық бірлік аумағында жайылымдардың орналасу схемасы (карта)



Шартты белгілер:



Егіндік



Жайылым



Ауылдық округ аумағында орналасқан жайылымдардың 1-кестеге сәйкес реттік нөмірі.

1-кесте. Арайлы ауылдық округі аумағындағы жер санаттары, жер учаскелерінің меншік иелері және жер пайдаланушылардың бөлінісінде жайылым тізімі

№	Жер учаскелерінің меншік иелері және жер пайдаланушылардың атауы	Кадастр нөмірі	Жайылым ауданы, гектар	Ауыл шаруашылығы жануарлары саны, бас		
				Ірі қара мал	Жылқы	Ұсақ қара мал
1	"СХП Сары – Терек" жауапкершілігі шектеулі серіктестігі	01011005022	7390	60	43	488

2	"Тимофеев и К" шаруа қожалығы	01011005058, 01011005058	442			
3	Галимов А.Ф	01011005152	474			
4	"Мапышевых" шаруа қожалығы	01011005171	161			26
5	Жилкибаева Ж.К.	01011005047	22	3		4
6	Жилкибаев К.Т.	01011005118	54			
7	Жилкибаев З.Т.	01011005121	22	5		5
8	"Кадам НС" жауапкершілігі шектеулі серіктестігі	01011005137, 01011005169, 01011005093, 01011005094, 01011005041, 01011005070, 01011005172	5669	683	89	
9	"Парышевых" шаруа қожалығы	01011005019, 01011005020	166			
	Барлығы		14400			

2-кесте. Арайлы ауылдық округі бойынша елді мекендер бөлінісінде ірі қара мал аналық (сауын) мал басын орналастыру үшін жайылымдарды бөлу жөніндегі мәліметтер

№	Елді мекен атауы	Жайылым алаңы, (гектар)	Сауын сиырлар (бас)	Бір мал басына жайылым қажеттілігі, (гектар)	Жайылым қажеттілігі, (гектар)
1	Арайлы	1981	240	8,5	2040
2	Жайнақ	350	71	8,5	604
3	Қосшоқы	955	114	8,5	969
4	Ынтымақ	538	111	8,5	944
5	Төңкеріс	1527	192	8,5	1632
	Барлығы	5351	728	8,5	6188

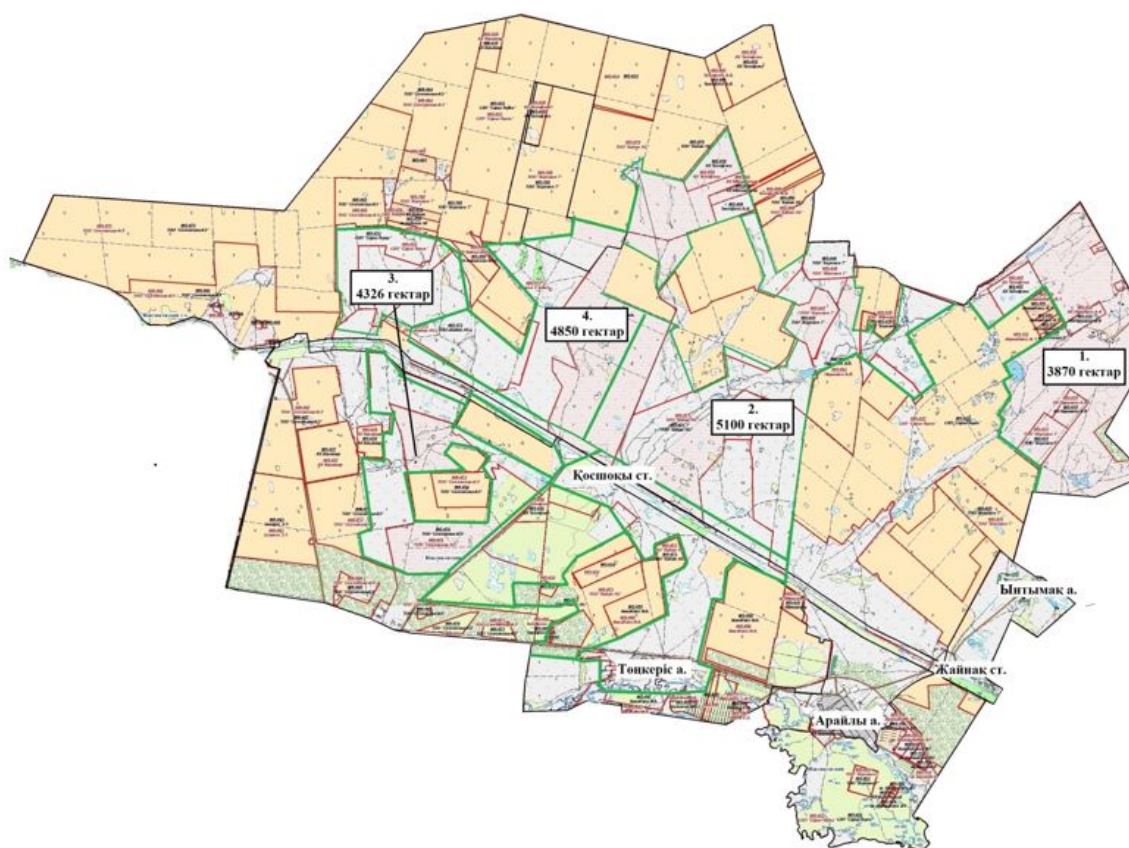
3-кесте. Арайлы ауылдық округі бойынша бойынша жұртшылық ауыл шаруашылығы жануарларын орналастыру үшін жайылымдардың қажеттілігі туралы мәліметтер

№	Елді мекен атауы	Малдардың түрлері бойынша саны, (бас)			1 мал басына жайылым қажеттілігі, (гектар)			Жайылым қажеттілігі, (гектар)			
		Ірі қара мал	Ұсақ қара мал	Жылқы	Ірі қара мал	Ұсақ қара мал	Жылқы	Ірі қара мал	Ұсақ қара мал	Жылқы	Барлығы , гектар
1	Арайлы	420	460	261	8,5	1,7	10,2	3570	782	2662	7014

2	Жайнақ	110	274	221	8,5	1,7	10,2	935	466	2254	3655
3	Қосшоқы	202	801	318	8,5	1,7	10,2	1717	1362	3244	6322
4	Ынтымақ	171	409	11	8,5	1,7	10,2	1454	695	112	2261
5	Төңкеріс	316	1488	187	8,5	1,7	10,2	2686	2530	1907	7123
	Барлығы	1219	3432	998	8,5	1,7	10,2	10362	5834	10180	26376

Арайлы ауылдық округінің
2023-2024 жылдарға арналған
Жайылымдарды басқару және
оларды пайдалану жоспарына
2-қосымша

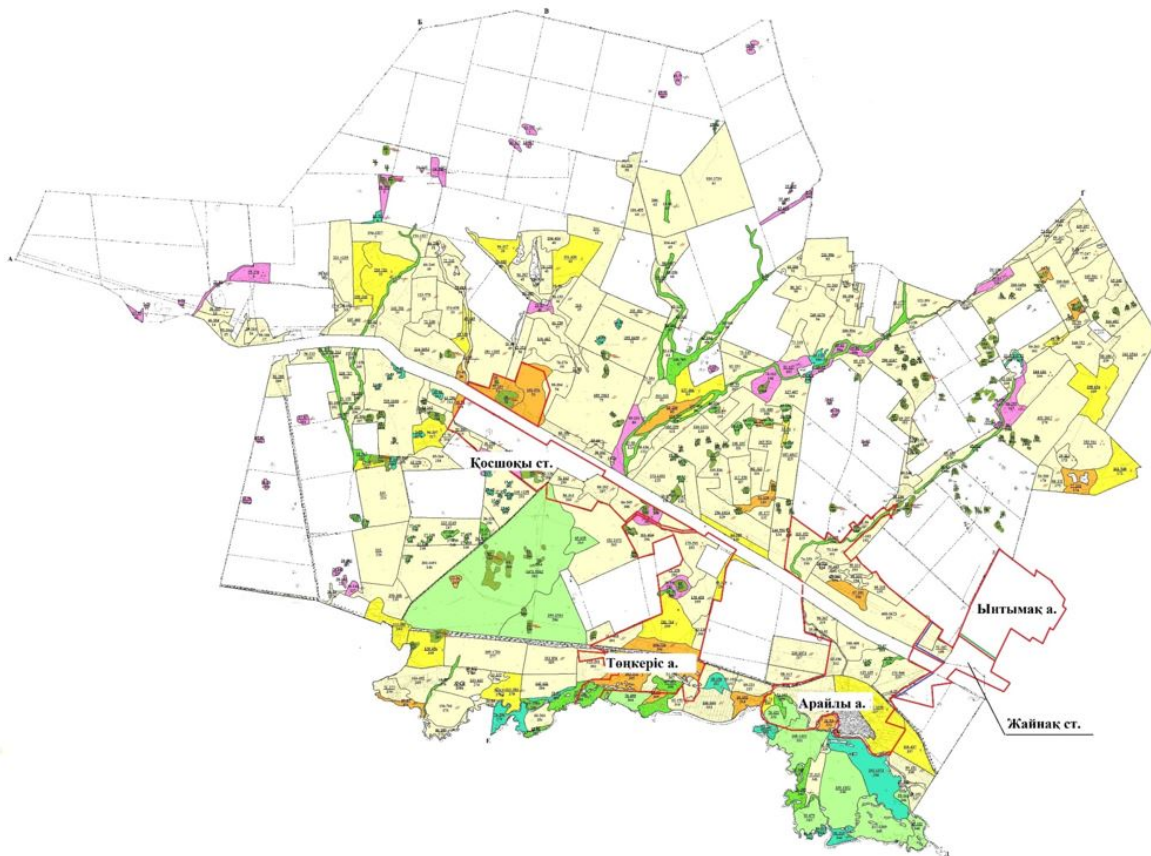
Арайлы ауылдық округінің жайылым айналымдарының қолайлы схемалары



Жылдар	1-алқап	2-алқап	3-алқап	4-алқап
2023	Күзгі мезгіл	Демалушы алқап	Көктемгі - жазғы мезгіл	Жазғы мезгіл
2024	Жазғы мезгіл	Күзгі мезгіл	Демалушы алқап	Көктемгі - жазғы мезгіл

Арайлы ауылдық округінің
2023-2024 жылдарға арналған
Жайылымдарды басқару және
оларды пайдалану жоспарына
3-қосымша

Жайылымдардың, оның ішінде маусымдық жайылымдардың сыртқы және ішкі шекаралары мен алаңдары, жайылымдық инфрақұрылым объектілері белгіленген карта



Жайылымдарды пайдаланудың ұсынылатын маусымдылығы, гектар

	Көктемгі-жазғы-күзгі - 23221		Жазғы-күзгі - 1246
	Көктемгі-жазғытұрым-күзгі - 2591		Күзгі - 929
	Көктемгі-жазғытұрым - 634		Батпақ
	Көктемгі-күзгі - 1418		146 - жайылым ауданы гектармен 30
	Сыртқы шекара		Ішкі шекара, ескерту:
А-Б-В-Г-Д	Шортанды ауданының жері		Төңкеріс ауылының жайылымдық жерлері Қосшоқы станциясымен шектеседі
Д-Е	Нүресіл ауылдық округінің жері		Арайлы ауылының жайылымдық жері Жайнақ станциясымен шектеседі
Е-Ж	Жанаесіл ауылдық округінің жері		Ынтымақ ауылының жайылымдық жерлері Жайнақ станциясымен шектеседі
Ж-А	Тасты ауылдық округінің жері		

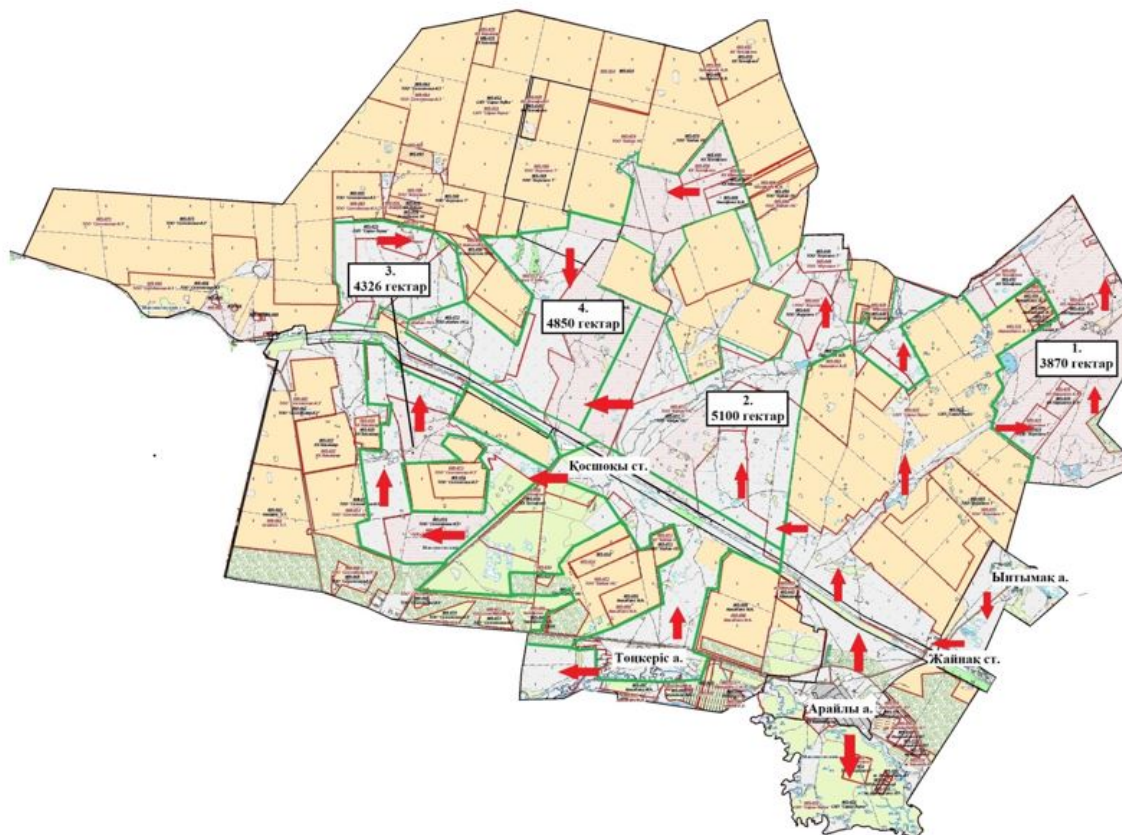
Жайылым пайдаланушылардың су тұтыну нормасына сәйкес жасалған су көздеріне (көлдерге, өзендерге, тоғандарға, апандарға, суару немесе суландыру каналдарына, құбырлы немесе шахталы құдықтарға) қол жеткізу схемасы



Шартты белгілер:

➡ Су көздеріне бару жолдары

Жайылымы жоқ жеке және (немесе) заңды тұлғалардың ауыл шаруашылығы жануарларының мал басын орналастыру үшін жайылымдарды қайта бөлу және оны берілетін жайылымдарға ауыстыру схемасы

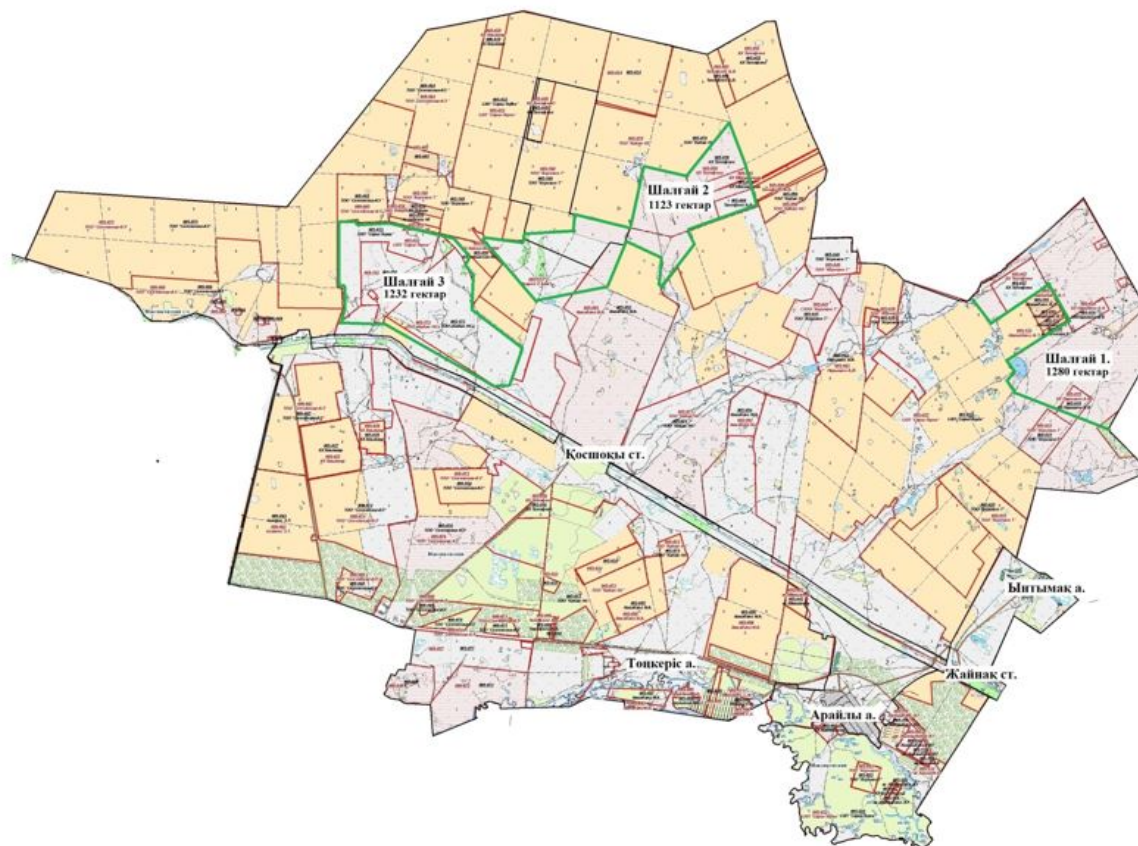


Шартты белгілер:

- TT Егіндік
- AA Жайылым

Арайлы ауылдық округінің
2023-2024 жылдарға арналған
Жайылымдарды басқару және
оларды пайдалану жоспарына
6-қосымша

Арайлы ауылдық округі маңында орналасқан жайылымдармен қамтамасыз етілмеген жеке және (немесе) заңды тұлғалардың ауыл шаруашылығы жануарларының мал басын шалғайдағы жайылымдарға орналастыру схемасы



Шартты белгілер:

- TT Егіндік
- AA Жайылым

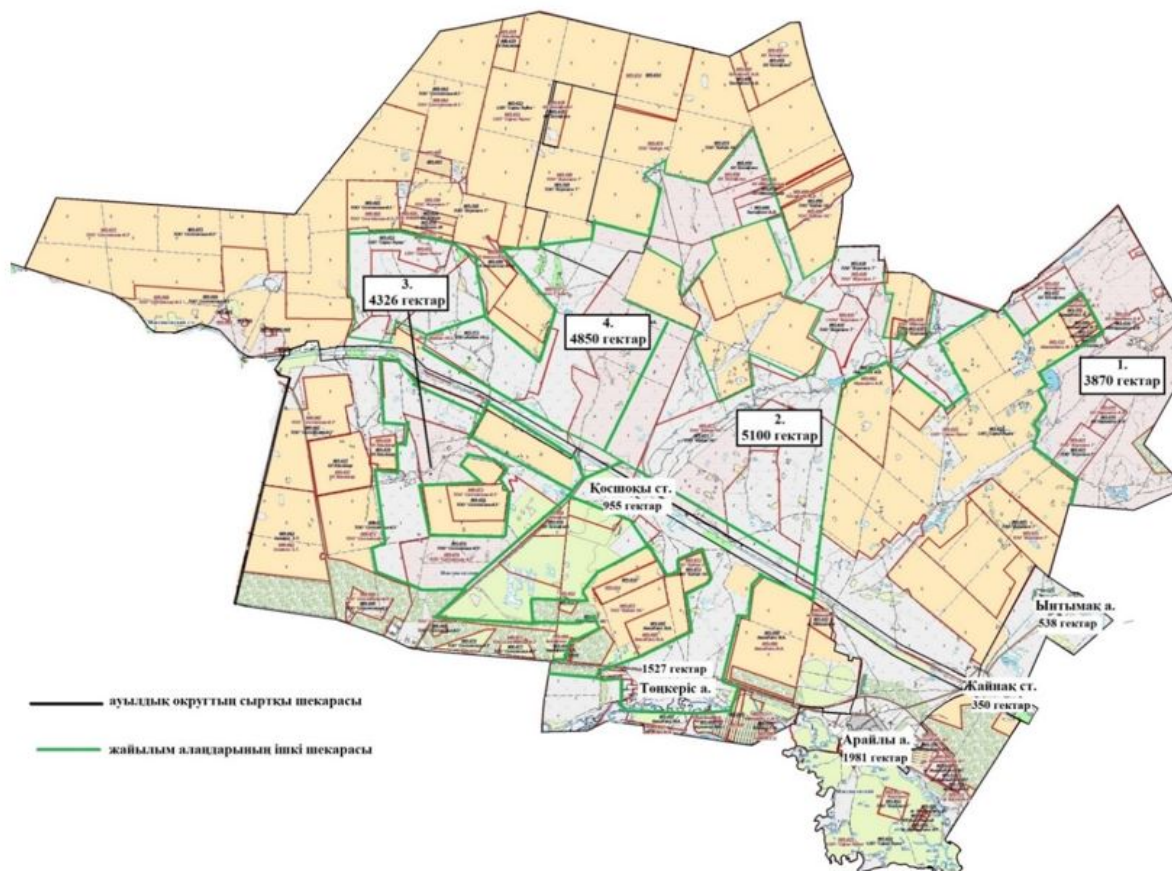
Арайлы ауылдық округінің
2023-2024 жылдарға арналған
Жайылымдарды басқару және
оларды пайдалану жоспарына
7-қосымша

Ауыл шаруашылығы жануарларын жаюдың және айдаудың маусымдық маршруттарын белгілейтін жайылымдарды пайдалану жөніндегі күнтізбелік кестесі

Жылдар	1-алқап	2-алқап	3-алқап	4-алқап
2023	Күзгі мезгіл	Демалушы алқап	Көктемгі - жазғы мезгіл	Жазғы мезгіл
2024	Жазғы мезгіл	Күзгі мезгіл	Демалушы алқап	Көктемгі - жазғы мезгіл

Арайлы ауылдық округінің
2023-2024 жылдарға арналған
Жайылымдарды басқару және
оларды пайдалану жоспарына
8-қосымша

Жергілікті жағдайлар мен ерекшеліктерге қарай жеке ауладағы ауыл шаруашылығы жануарларын жаюға халық мұқтажын қанағаттандыру үшін қажетті жайылымдардың сыртқы мен ішкі шекаралары және алаңдары белгіленген картасы



Целиноград аудандық
мәслихатының
2023 жылғы 30 мамырдағы
№ 43/5-8 шешіміне
8-қосымша

Жаңаесіл ауылдық округінің 2023-2024 жылдарға арналған жайылымдарды басқару және оларды пайдалану жоспары

Осы Жаңаесіл ауылдық округінің 2023-2024 жылдарға арналған жайылымдарды басқару және оларды пайдалану жоспары (бұдан әрі - Жоспар) Қазақстан Республикасының "Қазақстан Республикасындағы жергілікті мемлекеттік басқару және өзін-өзі басқару туралы", "Жайылымдар туралы" Заңдарына және Қазақстан Республикасы Премьер-Министрінің орынбасары - Ауыл шаруашылығы министрінің 2017 жылғы 24 сәуірдегі № 173 "Жайылымдарды ұтымды пайдалану қағидаларын

бекіту туралы" және Қазақстан Республикасы Ауыл шаруашылығы министрінің 2015 жылғы 14 сәуірдегі № 3-3/332 "Жайылымдардың жалпы алаңына түсетін жүктеменің шекті рұқсат етілетін нормасын бекіту туралы" бұйрығына сәйкес әзірленген.

Жайылымдарды басқару және оларды пайдалану жөніндегі жоспар жайылымдарды ұтымды пайдалану, жемшөпке қажеттілікті тұрақты қамтамасыз ету және жайылымдардың тозу процестерін болғызбау мақсатында қабылданады.

Жоспар құрамы:

1) осы жоспарға 1-қосымшаға сәйкес Жаңаесіл ауылдық округі аумағында құқық белгілейтін құжаттар негізінде жер санаттары, жер учаскелерінің меншік иелері және жер пайдаланушылар бөлінісінде әкімшілік-аумақтық бірлік аумағында жайылымдардың орналасу схемасы (карта);

2) осы жоспарға 2-қосымшаға сәйкес жайылым айналымдарының қолайлы схемалары;

3) осы жоспарға 3-қосымшаға сәйкес Жаңаесіл ауылдық округі аумағында жайылымдардың, оның ішінде маусымдық жайылымдардың сыртқы және ішкі шекаралары мен алаңдары, жайылымдық инфрақұрылым объектілері белгіленген картасы;

4) осы жоспарға 4-қосымшаға сәйкес Жаңаесіл ауылдық округінің аумағында жайылым пайдаланушылардың су тұтыну нормасына сәйкес жасалған су көздеріне (көлдерге, өзендерге, тоғандарға, апандарға, суару немесе суландыру каналдарына, құбырлы немесе шахталы құдықтарға) қол жеткізу схемасы;

5) осы жоспарға 5-қосымшаға сәйкес Жаңаесіл ауылдық округінің жайылымы жоқ жеке және (немесе) заңды тұлғалардың ауыл шаруашылығы жануарларының мал басын орналастыру үшін жайылымдарды қайта бөлу және оны берілетін жайылымдарға ауыстыру схемасы;

6) осы жоспарға 6-қосымшаға сәйкес Жаңаесіл ауылдық округі маңында орналасқан жайылымдармен қамтамасыз етілмеген жеке және (немесе) заңды тұлғалардың ауыл шаруашылығы жануарларының мал басын шалғайдағы жайылымдарға орналастыру схемасы;

7) осы жоспарға 7-қосымшаға сәйкес Жаңаесіл ауылдық округінде ауыл шаруашылығы жануарларын жаюдың және айдаудың маусымдық маршруттарын белгілейтін жайылымдарды пайдалану жөніндегі күнтізбелік кестесі;

8) осы жоспарға 8-қосымшаға сәйкес Жаңаесіл ауылдық округінде жергілікті жағдайлар мен ерекшеліктерге қарай жеке ауладағы ауыл шаруашылығы жануарларын жаюға халық мұқтажын қанағаттандыру үшін қажетті жайылымдардың сыртқы мен ішкі шекаралары және алаңдары белгіленген картасы.

Жоспар жайылымдарды геоботаникалық тексерудің жай-күйі туралы мәліметтерді, ветеринариялық-санитариялық объектілер туралы мәліметтерді, иелерін көрсете отырып ауыл шаруашылығы жануарларының саны туралы деректерді – жайылым

пайдаланушыларды, жеке және (немесе) заңды тұлғаларды, ауыл шаруашылығы жануарларының түрлері мен жыныстық-жас топтары бойынша қалыптастырылған табындардың, отарлардың және олардың саны туралы деректерді, шалғайдағы жайылымдарда жаю үшін ауыл шаруашылығы жануарларының мал басын қалыптастыру туралы мәліметтерді, мәдени және аридті жайылымдарда ауыл шаруашылығы жануарларын жаю ерекшеліктері туралы мәліметтерді, мемлекеттік органдар, жеке және (немесе) заңды тұлғалар ұсынған малды айдауға арналған сервитуттар туралы мәліметтерді ескере отырып, жергілікті өзін-өзі басқару органдарының, ауыл, ауылдық округ әкімдері және жайылым пайдаланушылардың қатысуымен әзірленді.

Әкімшілік-аумақтық бөлініс бойынша Жаңаесіл ауылдық округінде 3 ауылдық елді мекен бар.

Табиғи жағдайлар бойынша Жаңаесіл ауылдық округінің аумағы дала зонасының шегінде және агроклиматтық көрсеткіштер бойынша екі агроклиматтық ауданда орналасқан: шамалы құрғақшылық қалыпты жылы (орталық және оңтүстік бөлігі) және құрғақ қалыпты жылы (солтүстік бөлігі), олар континенттіліктің барлық ерекшеліктерімен сипатталады: суық созылмалы қыс мезгілімен, қысқа қалыпты ыстық жаз мезгілімен, қыстың және жаз температураларының күрт қарама-қайшылықтарымен, жылдық жауын-шашынның аз мөлшерімен сипатталады. Топырақ негізінен оңтүстік қарашірікті азгумусты ауыр сазды.

2023 жылдың 1 қаңтарына Жаңаесіл ауылдық округінде жұртшылық шаруашылықтарында ірі қара мал 842 бас, оның ішінде 495 аналық бас, 1718 бас ұсақ қара мал, 986 бас жылқы бар. Ауылдық округ тұрғындарымен ауыл шаруашылығы кооперативі құрылған жағдайда ауыл округі аумағындағы жайылымдарда ауыл шаруашылығы жануарларын жаюға рұқсат етіледі.

Жаңаесіл ауылдық округінде мал айдауға арналған сервитуттар орнатылмаған.

Екпе және аридтік жайылымдарда ауыл шаруашылығы жануарларын жаю ерекшеліктері жоқ.

Жайылымдық сумен қамтамасыз етудің көздері өзендер, көлдер және ағынды су тоғандары сияқты табиғи су объектілері болып табылады. Осылайша жайылымдық жерлер толығымен сумен қамтамасыз етілген.

Жаңаесіл ауылдық округінде 1 ветеринарлық пункт, 1 мал қорымы бар.

Жоғарыда баяндалғанның негізінде, Қазақстан Республикасының "Жайылымдар туралы" Заңының 15 бабына сәйкес жергілікті халықтың аналық (сауын сиырлар) мал басын ұстау мұқтажығы жүктеме нормасы 8,5 гектар/бас болғанда қажеттілік 4208 гектарды құрайды, ал елді мекендердегі жайылым көлемі 3132 гектар. Жергілікті халықтың барлық ауыл шаруашылығы малдарын жаюға жайылымдық жерлердің қажеттілігі 20135 гектарды ірі қара мал басына жүктеме нормасы 8,5 гектар/бас, ұсақ қара мал – 1,7 гектар/бас, жылқы – 10,2 гектар/бас құрайды.

Қажеттілік:

ірі қара мал үшін $842 \text{ бас} * 8,5 \text{ гектар/бас} = 7157 \text{ гектар}$;

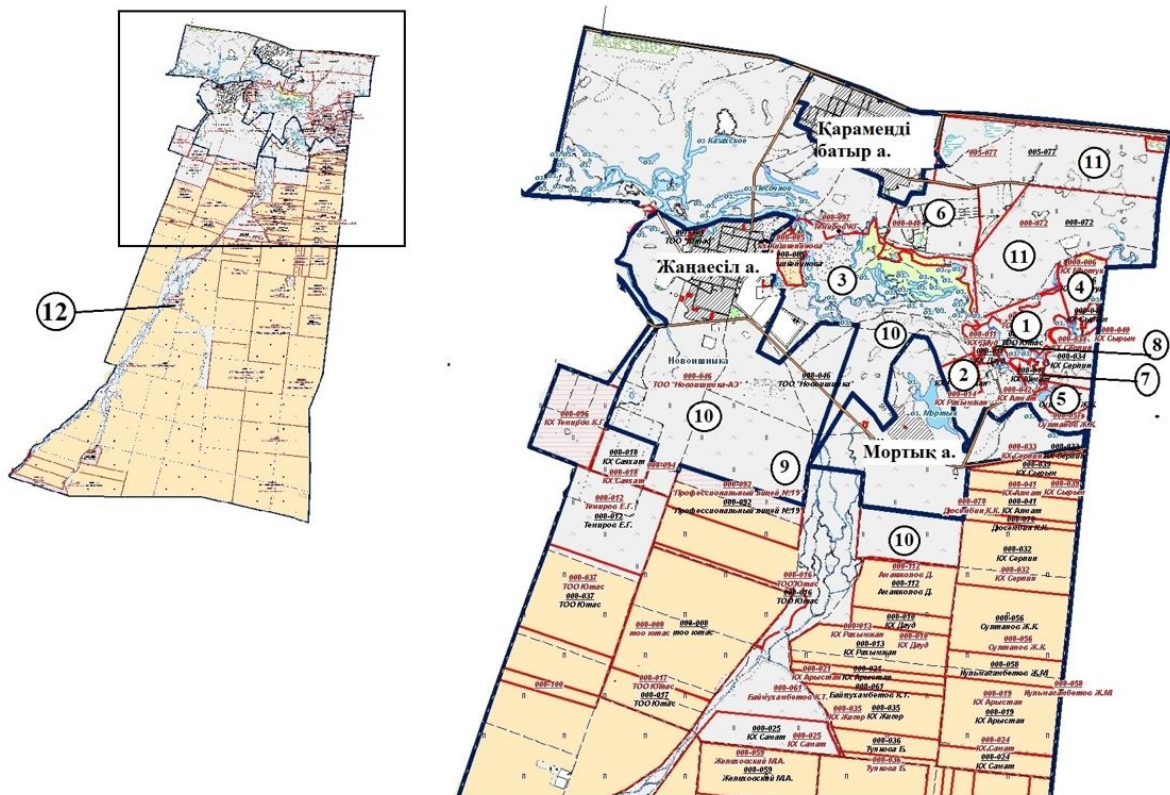
ұсақ қара мал үшін $1718 \text{ гектар/бас} * 1,7 \text{ гектар/бас} = 2921 \text{ гектар}$;

жылқы үшін $978 \text{ бас} * 10,2 \text{ гектар/бас} = 10057 \text{ гектар}$.

$7157+2921+10057=20135 \text{ гектар}$.

Жаңаесіл ауылдық округінің
2023-2024 жылдарға арналған
Жайылымдарды басқару және
оларды пайдалану жоспарына
I-қосымша

Жаңаесіл ауылдық округі бойынша құқық белгілейтін құжаттар негізінде жер санаттары, жер учаскелерінің меншік иелері және жер пайдаланушылар бөлінісінде әкімшілік-аумақтық бірлік аумағында жайылымдардың орналасу схемасы (карта)



Шартты белгілер:



Егіндік



Жайылым



Ауылдық округ аумағында орналасқан жайылымдардың 1-кестеге сәйкес реттік нөмірі.

1-кесте. Жаңаесіл ауылдық округі аумағындағы жер санаттары, жер учаскелерінің меншік иелері және жер пайдаланушылардың бөлінісінде жайылым тізімі

№	Жер учаскелерінің меншік иелері және жер пайдаланушылардың атауы	Кадастр нөмірі	Жайылым ауданы, гектар	Ауыл шаруашылығы жануарлары саны, бас		
				Ірі қара мал	Жылқы	Ұсақ қара мал
1	Омаров Х.Е.	01011008009	129			
2	"Рахимжан" шаруа қожалығы	01011008014	48	116	13	16
3	"Арыстан" шаруа қожалығы	01011008097, 01011008020, 01011008096	286	159	109	347
4	Базылов К.Ш.	01011008006	77	4		
5	"Жигер" шаруа қожалығы	01011008056	8	7	4	10
6	"Сапсан" шаруа қожалығы	01011008027, 01011008028, 01011008029	231	364		49
7	"Алмат" шаруа қожалығы	01011008042	20			
8	"Дауд" шаруа қожалығы	01011008011	14			
9	Жеке кәсіпкер "Тахир"	01011007948	150	87	5	17
10	"Новоишимка-АЭ" жауапкершілігі шектеулі серіктестігі	01011008007	1039	33	121	
11	"Агрофирма "Байжер" жауапкершілігі шектеулі серіктестігі	01011005076, 01011005077, 01011008074, 01011005075	3838	148		
12	"Авангард" шаруа қожалығы	01011008060	47	32		
	Барлығы		5887			

2-кесте. Жаңаесіл ауылдық округі бойынша елді мекендер бөлінісінде ірі қара мал аналық (сауын) мал басын орналастыру үшін жайылымдарды бөлу жөніндегі мәліметтер

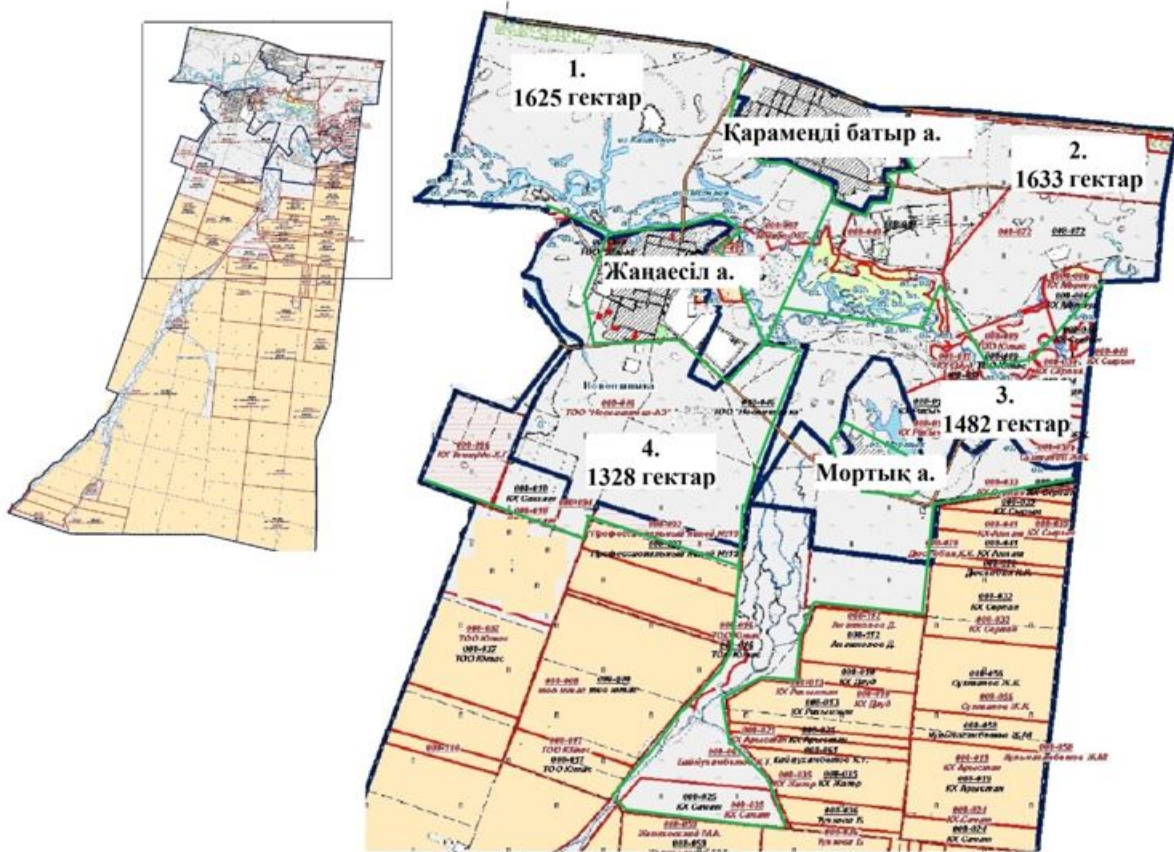
№	Елді мекен атауы	Жайылым алаңы, (гектар)	Сауын сиырлар, (бас)	Бір мал басына жайылым қажеттілігі, (гектар)	Жайылым қажеттілігі, (гектар)
1	Жаңаесіл	637	295	8,5	2508
2	Мортық	1128	85	8,5	723
3	Қараменді батыр	1367	115	8,5	978
	Барлығы	3132	495	8,5	4208

3-кесте. Жаңаесіл ауылдық округі бойынша жұртшылық ауыл шаруашылығы жануарларын орналастыру үшін жайылымдардың қажеттілігі туралы мәліметтер

Елді мекен атауы	Малдың түрлері бойынша саны, (бас)			Бір мал басына жайылым қажеттілігі, (гектар)			Жайылым қажеттілігі, (гектар)			
	Ірі қара мал	Ұсақ қара мал	Жылқы	Ірі қара мал	Ұсақ қара мал	Жылқы	Ірі қара мал	Ұсақ қара мал	Жылқы	Барлығы, гектар
Жаңаесіл	528	1052	557	8,5	1,7	10,2	4488	1788	5681	11958
Мортық	166	382	279	8,5	1,7	10,2	1411	649	2846	4906
Қараменді батыр	148	284	150	8,5	1,7	10,2	1258	483	1530	3271
Барлығы	842	1718	986	8,5	1,7	10,2	7157	2921	10057	20135

Жаңаесіл ауылдық округінің
2023-2024 жылдарға арналған
Жайылымдарды басқару және
оларды пайдалану жоспарына
2-қосымша

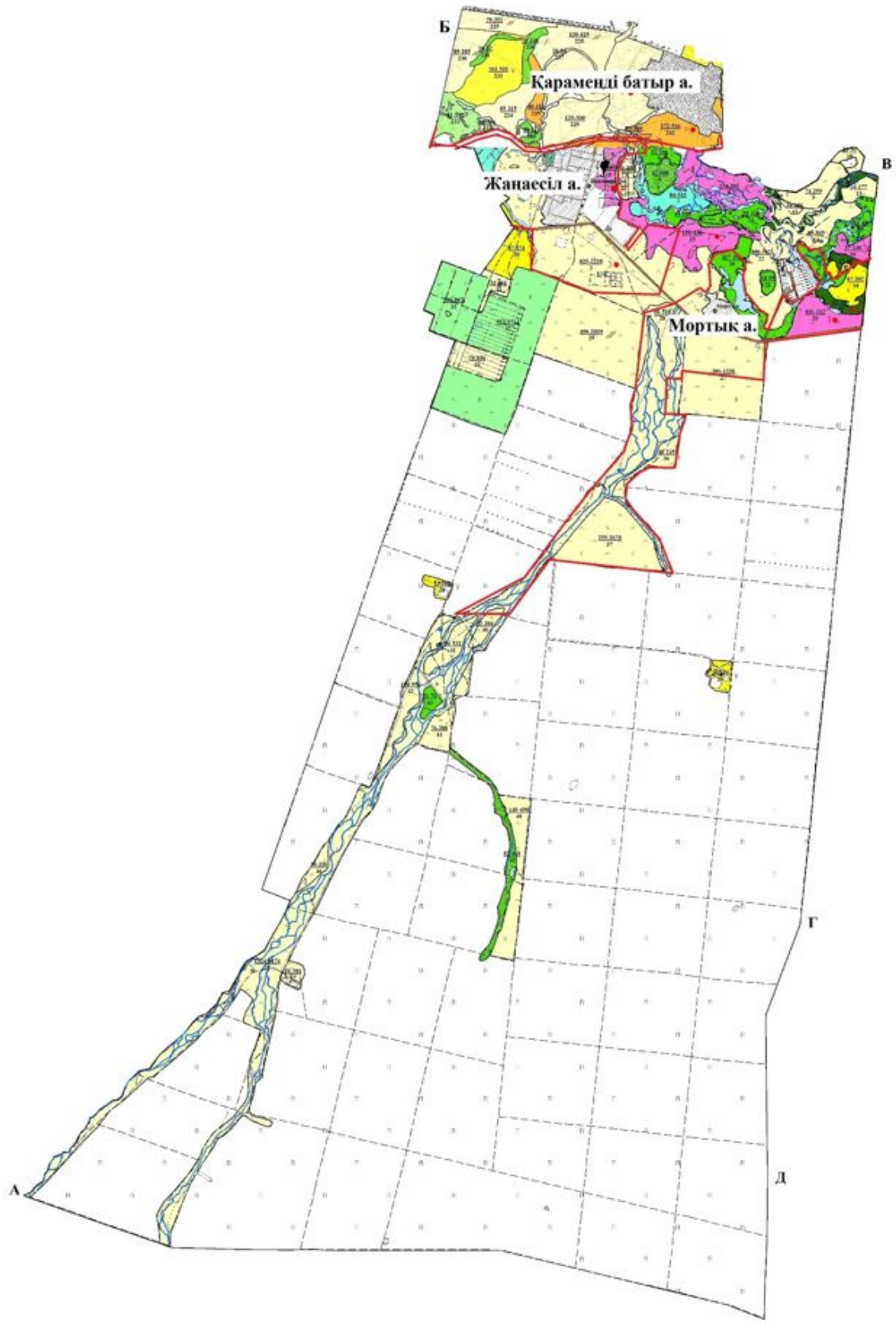
Жаңаесіл ауылдық округінің жайылым айналымдарының қолайлы схемалары



Жылдар	1-алқап	2-алқап	3-алқап	4-алқап
2023	Күзгі мезгіл	Демалушы алқап	Көктемгі - жазғы мезгіл	Жазғы мезгіл
2024	Жазғы мезгіл	Күзгі мезгіл	Демалушы алқап	Көктемгі - жазғы мезгіл

Жаңаесіл ауылдық округінің
2023-2024 жылдарға арналған
Жайылымдарды басқару және
оларды пайдалану жоспарына
3-қосымша

Жайылымдардың, оның ішінде маусымдық жайылымдардың сыртқы және ішкі шекаралары мен алаңдары, жайылымдық инфрақұрылым объектілері белгіленген карта



Жайылымдарды пайдаланудың ұсынылатын маусымдылығы, гектар

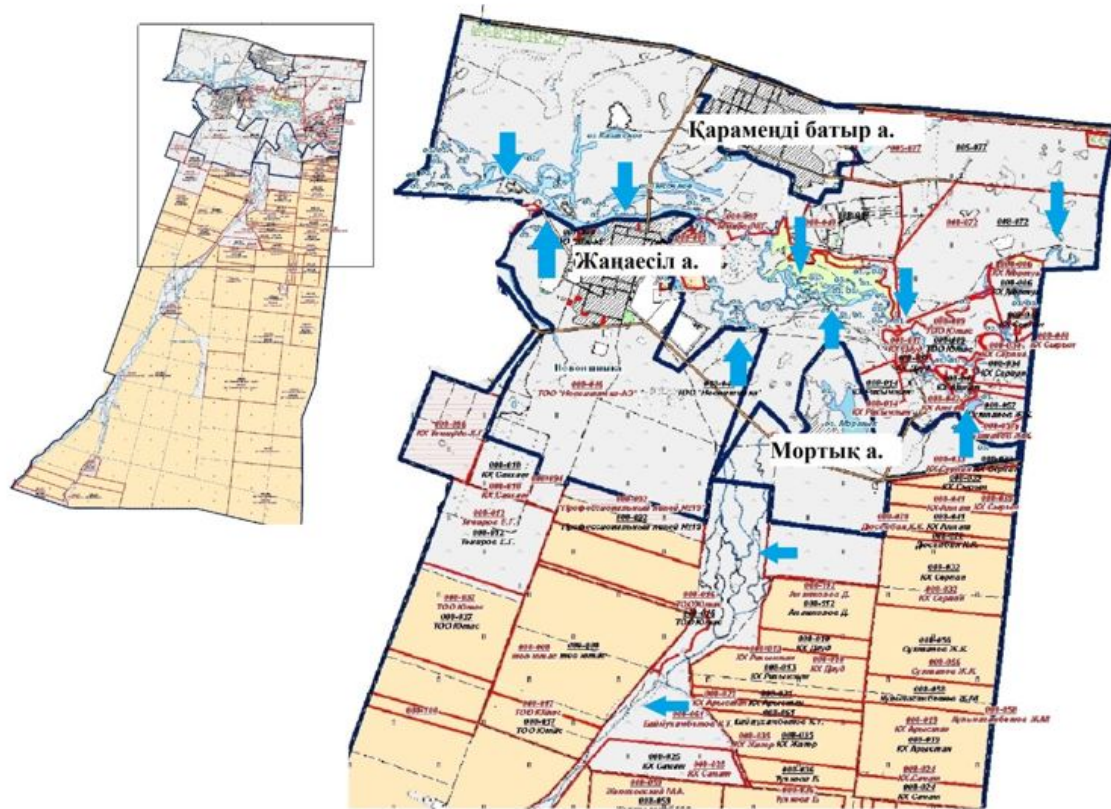
	Көктемгі-жазғы-күзгі - 4370		Жазғы-күзгі - 525
	Көктемгі-жазғытұрым-күзгі - 212		Күзгі - 546
	Көктемгі-жазғытұрым - 219		Батпақ
	Көктемгі-күзгі		146 - жайылым ауданы гектармен
	Сыртқы шекара		30
			Ішкі шекара
			Қараменді батыр ауылының жайылымдық жерлері Жаңаесіл ауылымен шектеседі.

- А-Б - Родина ауылдық округінің жері
- Б-В - Арайлы ауылдық округінің жері
- В-Г - Нұресіл ауылдық округінің жері
- Г-Д - Ақмол ауылдық округінің жері
- Д-А - Оразақ ауылдық округінің жері


Ескерту: Мортқы ауылының жайылымдық жерлері тек Жаңаесіл ауылдық округінің жерлерімен шектеседі.

Жаңаесіл ауылдық округінің 2023-2024 жылдарға арналған Жайылымдарды басқару және оларды пайдалану жоспарына 4-қосымша

Жайылым пайдаланушылардың су тұтыну нормасына сәйкес жасалған су көздеріне (көлдерге, өзендерге, тоғандарға, апандарға, суару немесе суландыру каналдарына, құбырлы немесе шахталы құдықтарға) қол жеткізу схемасы

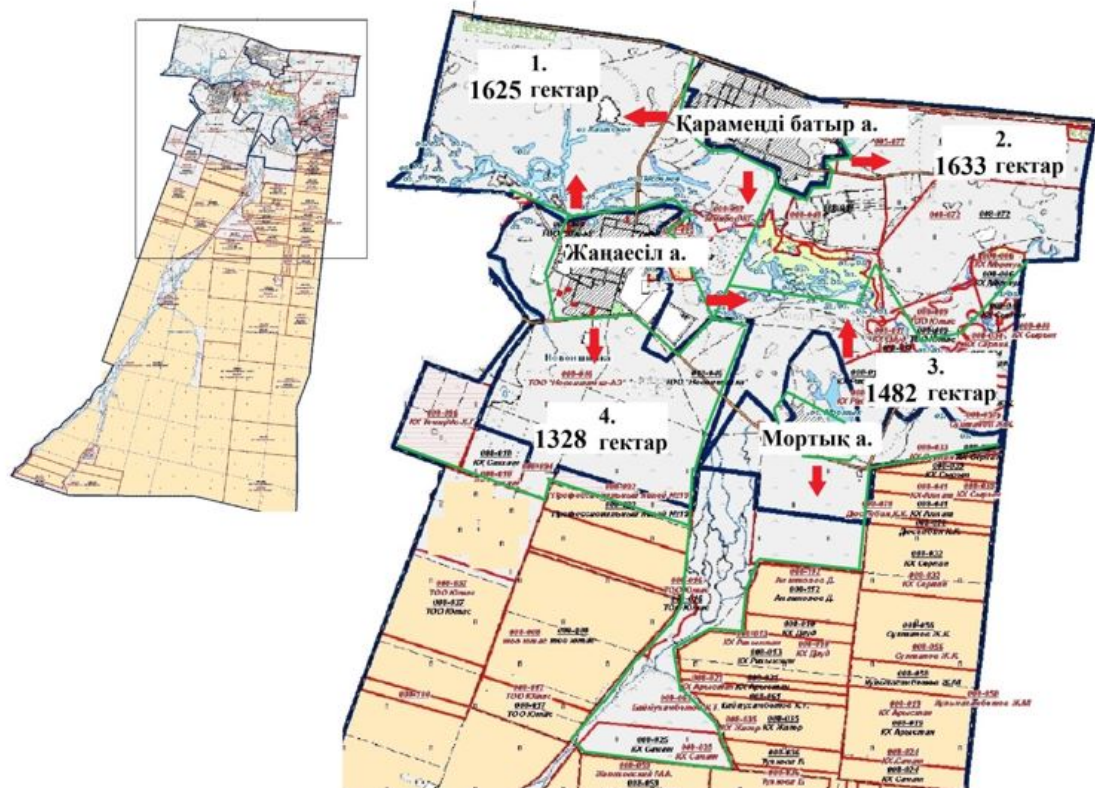


Шартты белгілер:

 Су көздеріне бару жолдары

Жаңаесіл ауылдық округінің
2023-2024 жылдарға арналған
Жайылымдарды басқару және
оларды пайдалану жоспарына
5-қосымша

**Жайылымы жоқ жеке және (немесе) заңды тұлғалардың ауыл шаруашылығы
жануарларының мал басын орналастыру үшін жайылымдарды қайта бөлу және оны
берілетін жайылымдарға ауыстыру схемасы**

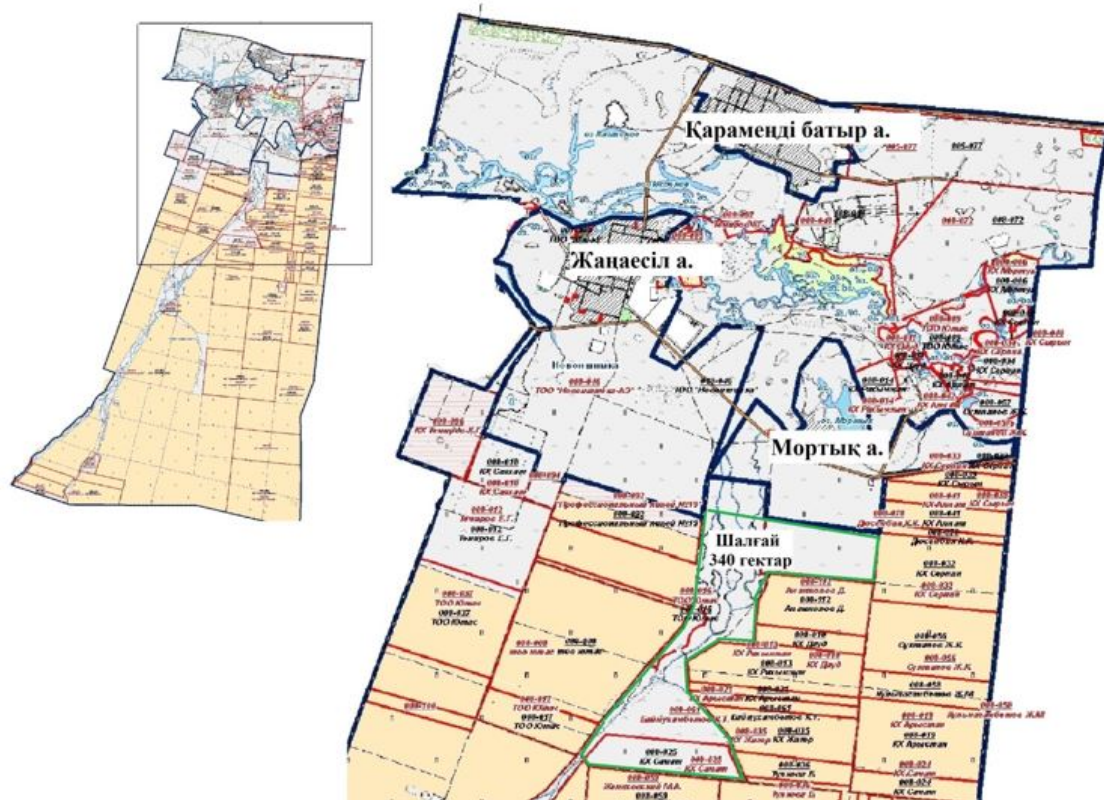


Шартты белгілер:

- Егіндік
- Жайылым

Жаңаесіл ауылдық округінің
2023-2024 жылдарға арналған
Жайылымдарды басқару және
оларды пайдалану жоспарына
6-қосымша

Жаңаесіл ауылдық округі маңында орналасқан жайылымдармен қамтамасыз етілмеген жеке және (немесе) заңды тұлғалардың ауыл шаруашылығы жануарларының мал басын шалғайдағы жайылымдарға орналастыру схемасы



Шартты белгілер:

- т т Егіндік
- л л Жайылым

Жаңаесіл ауылдық округінің 2023-2024 жылдарға арналған Жайылымдарды басқару және оларды пайдалану жоспарына 7-қосымша

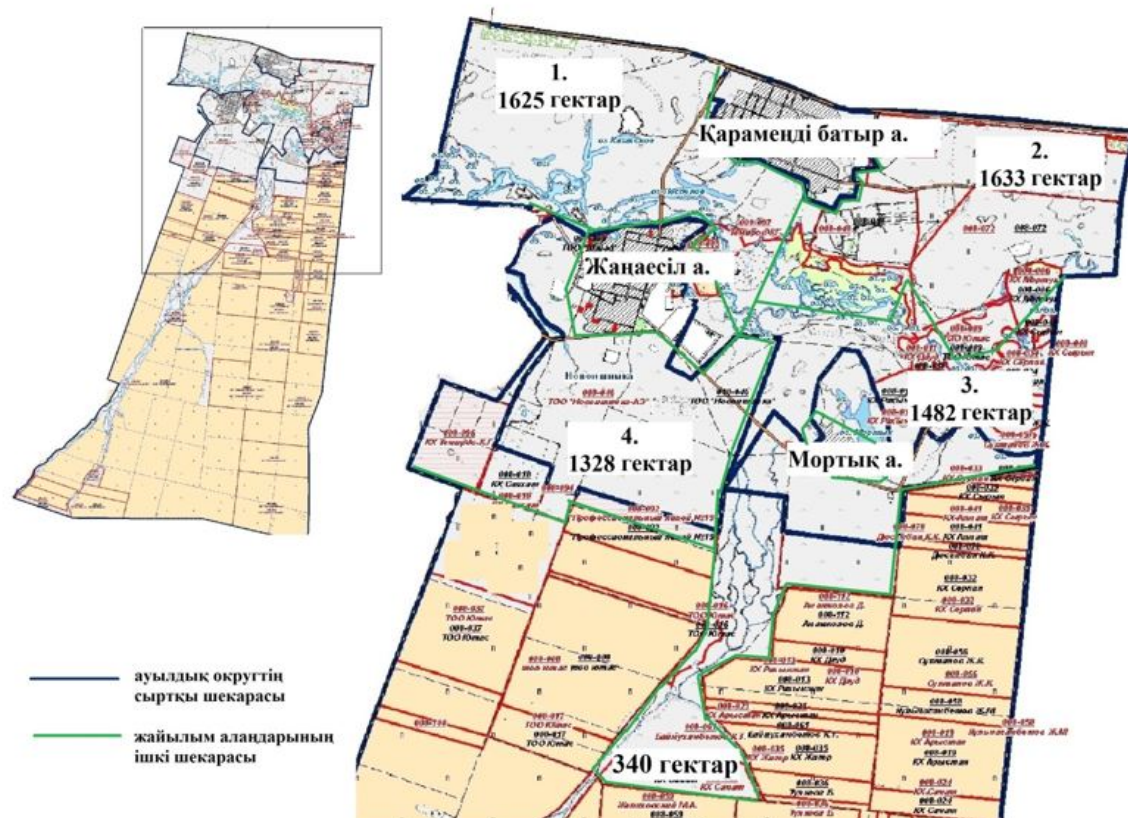
Ауыл шаруашылығы жануарларын жаяудың және айдаудың маусымдық маршруттарын белгілейтін жайылымдарды пайдалану жөніндегі күнтізбелік кестесі

Жылдар	1-алқап	2-алқап	3-алқап	4-алқап
2023	Күзгі мезгіл	Демалушы алқап	Көктемгі - жазғы мезгіл	Жазғы мезгіл

2024	Жазғы мезгіл	Күзгі мезгіл	Демалушы алқап	Көктемгі - жазғы мезгіл
------	--------------	--------------	----------------	-------------------------

Жаңаесіл ауылдық округінің
2023-2024 жылдарға арналған
Жайылымдарды басқару және
оларды пайдалану жоспарына
8-қосымша

Жергілікті жағдайлар мен ерекшеліктерге қарай жеке ауладағы ауыл шаруашылығы жануарларын жаюға халық мұқтажын қанағаттандыру үшін қажетті жайылымдардың сыртқы мен ішкі шекаралары және аяндары белгіленген картасы



Целиноград аудандық
мәслихатының
2023 жылғы 30 мамырдағы
№ 43/5-8 шешіміне
9-қосымша

Родина ауылдық округінің 2023-2024 жылдарға арналған жайылымдарды басқару және оларды пайдалану жоспары

Осы Родина ауылдық округінің 2023-2024 жылдарға арналған жайылымдарды басқару және оларды пайдалану жоспары (бұдан әрі - Жоспар) Қазақстан Республикасының "Қазақстан Республикасындағы жергілікті мемлекеттік басқару және өзін-өзі басқару туралы", "Жайылымдар туралы" Заңдарына және Қазақстан Республикасы Премьер-Министрінің орынбасары - Ауыл шаруашылығы министрінің 2017 жылғы 24 сәуірдегі № 173 "Жайылымдарды ұтымды пайдалану қағидаларын бекіту туралы" және Қазақстан Республикасы Ауыл шаруашылығы министрінің 2015 жылғы 14 сәуірдегі № 3-3/332 "Жайылымдардың жалпы алаңына түсетін жүктеменің шекті рұқсат етілетін нормасын бекіту туралы" бұйрығына сәйкес әзірленген.

Жайылымдарды басқару және оларды пайдалану жөніндегі жоспар жайылымдарды ұтымды пайдалану, жемшөпке қажеттілікті тұрақты қамтамасыз ету және жайылымдардың тозу процестерін болғызбау мақсатында қабылданады.

Жоспар құрамы:

1) осы жоспарға 1-қосымшаға сәйкес Родина ауылдық округі аумағында құқық белгілейтін құжаттар негізінде жер санаттары, жер учаскелерінің меншік иелері және жер пайдаланушылар бөлінісінде әкімшілік-аумақтық бірлік аумағында жайылымдардың орналасу схемасы (карта);

2) осы жоспарға 2-қосымшаға сәйкес жайылым айналымдарының қолайлы схемалары;

3) осы жоспарға 3-қосымшаға сәйкес Родина ауылдық округі аумағында жайылымдардың, оның ішінде маусымдық жайылымдардың сыртқы және ішкі шекаралары мен алаңдары, жайылымдық инфрақұрылым объектілері белгіленген картасы;

4) осы жоспарға 4-қосымшаға сәйкес Родина ауылдық округінің аумағында жайылым пайдаланушылардың су тұтыну нормасына сәйкес жасалған су көздеріне (көлдерге, өзендерге, тоғандарға, апандарға, суару немесе суландыру каналдарына, құбырлы немесе шахталы құдықтарға) қол жеткізу схемасы;

5) осы жоспарға 5-қосымшаға сәйкес Родина ауылдық округінің жайылымы жоқ жеке және (немесе) заңды тұлғалардың ауыл шаруашылығы жануарларының мал басын орналастыру үшін жайылымдарды қайта бөлу және оны берілетін жайылымдарға ауыстыру схемасы;

6) осы жоспарға 6-қосымшаға сәйкес Родина ауылдық округі маңында орналасқан жайылымдармен қамтамасыз етілмеген жеке және (немесе) заңды тұлғалардың ауыл шаруашылығы жануарларының мал басын шалғайдағы жайылымдарға орналастыру схемасы;

7) осы жоспарға 7-қосымшаға сәйкес Родина ауылдық округінде ауыл шаруашылығы жануарларын жаюдың және айдаудың маусымдық маршруттарын белгілейтін жайылымдарды пайдалану жөніндегі күнтізбелік кестесі;

8) осы жоспарға 8-қосымшаға сәйкес Родина ауылдық округінде жергілікті жағдайлар мен ерекшеліктерге қарай жеке ауладағы ауыл шаруашылығы жануарларын жаюға халық мұқтажын қанағаттандыру үшін қажетті жайылымдардың сыртқы мен ішкі шекаралары және алаңдары белгіленген картасы.

Жоспар жайылымдарды геоботаникалық тексерудің жай-күйі туралы мәліметтерді, ветеринариялық-санитариялық объектілер туралы мәліметтерді, иелерін көрсете отырып ауыл шаруашылығы жануарларының саны туралы деректерді – жайылым пайдаланушыларды, жеке және (немесе) заңды тұлғаларды, ауыл шаруашылығы жануарларының түрлері мен жыныстық-жас топтары бойынша қалыптастырылған табындардың, отарлардың және олардың саны туралы деректерді, шалғайдағы жайылымдарда жаю үшін ауыл шаруашылығы жануарларының мал басын қалыптастыру туралы мәліметтерді, мәдени және аридті жайылымдарда ауыл шаруашылығы жануарларын жаю ерекшеліктері туралы мәліметтерді, мемлекеттік органдар, жеке және (немесе) заңды тұлғалар ұсынған малды айдауға арналған сервитуттар туралы мәліметтерді ескере отырып, жергілікті өзін-өзі басқару органдарының, ауыл, ауылдық округ әкімдері және жайылым пайдаланушылардың қатысуымен әзірленді.

Әкімшілік-аумақтық бөлініс бойынша Родина ауылдық округінде 3 ауылдық елді мекен бар.

Табиғи жағдайлар бойынша Родина ауылдық округінің аумағы дала зонасының шегінде және агроклиматтық көрсеткіштер бойынша екі агроклиматтық ауданда орналасқан: шамалы құрғақшылық қалыпты жылы (орталық және оңтүстік бөлігі) және құрғақ қалыпты жылы (солтүстік бөлігі), олар континенттіліктің барлық ерекшеліктерімен сипатталады: суық созылмалы қыс мезгілімен, қысқа қалыпты ыстық жаз мезгілімен, қыстың және жаз температураларының күрт қарама-қайшылықтарымен, жылдық жауын-шашынның аз мөлшерімен сипатталады. Топырақ негізінен оңтүстік қарашірікті азгумусты ауыр сазды.

2023 жылдың 1 қаңтарына Родина ауылдық округінде жұртшылық шаруашылықтарында ірі қара мал 114 бас, оның ішінде 54 аналық бас, 278 бас ұсақ қара мал, 215 бас жылқы бар. Ауылдық округ тұрғындарымен ауыл шаруашылығы кооперативі құрылған жағдайда ауыл округі аумағындағы жайылымдарда ауыл шаруашылығы жануарларын жаюға рұқсат етіледі.

Родина ауылдық округінде мал айдауға арналған сервитуттар орнатылмаған.

Екпе және аридтік жайылымдарда ауыл шаруашылығы жануарларын жаю ерекшеліктері жоқ.

Жайылымдық сумен қамтамасыз етудің көздері өзендер, көлдер және ағынды су тоғандары сияқты табиғи су объектілері болып табылады. Осылайша жайылымдық жерлер толығымен сумен қамтамасыз етілген.

Родина ауылдық округінде 1 ветеринарлық пункт, 1 мал қорымы, 1 мал сою алаңы бар.

Жоғарыда баяндалғанның негізінде, елді-мекендерде 3166 гектар көлемінде жайылым бар болса, Қазақстан Республикасының "Жайылымдар туралы" Заңының 15 бабына сәйкес жергілікті халықтың мұқтажы үшін аналық (сауын сиыр) мал басын ұстау бойынша жүктеме нормасы 8,5 гектар/бас есебінде қажеттілік 549 гектар құрайды. Жергілікті халықтың барлық ауыл шаруашылығы малдарын жаюға жайылымдық жерлердің қажеттілігі 3635 гектарды ірі қара мал басына жүктеме нормасы 8,5 гектар/бас болғанда, ұсақ қара мал – 1,7 гектар/бас, жылқы – 10,2 гектар/бас құрайды.

Қажеттілік:

ірі қара мал үшін $114 \text{ бас} * 8,5 \text{ гектар/бас} = 969 \text{ гектар}$;

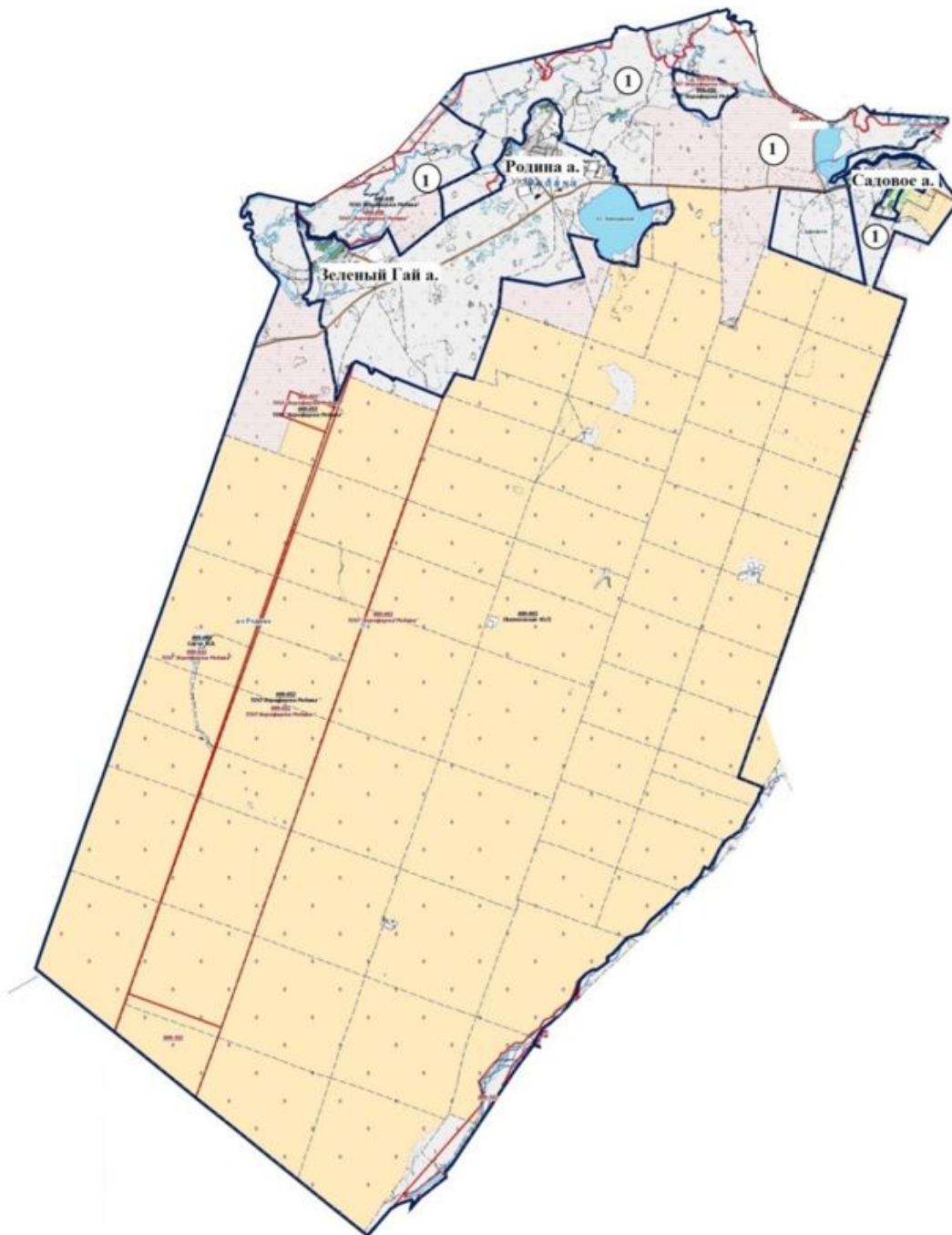
ұсақ қара мал үшін $278 \text{ бас} * 1,7 \text{ гектар/бас} = 473 \text{ гектар}$;

жылқы үшін – $215 \text{ бас} * 10,2 \text{ гектар/бас} = 2193 \text{ гектар}$.

$969+473+2193=3635 \text{ гектар}$.

Родина ауылдық округінің
2023-2024 жылдарға арналған
Жайылымдарды басқару және
оларды пайдалану жоспарына
1-қосымша

Родина ауылдық округі бойынша құқық белгілейтін құжаттар негізінде жер санаттары, жер учаскелерінің меншік иелері және жер пайдаланушылар бөлінісінде әкімшілік-аумақтық бірлік аумағында жайылымдардың орналасу схемасы (карта)



Шартты белгілер:

- Егіндік
- ▲▲ Жайылым

2 Ауылдық округ аумағында орналасқан жайылымдардың 1-кестеге сәйкес реттік нөмірі.

1-кесте. Родина ауылдық округі аумағындағы жер санаттары, жер учаскелерінің меншік иелері және жер пайдаланушылардың бөлінісінде жайылым тізімі

№	Жер учаскелерінің меншік иелері және жер пайдаланушылардың атауы	Кадастр нөмірі	Жайылым ауданы, гектар	Ауыл шаруашылығы жануарлары саны, бас		
				Ірі қара мал	Жылқы	Ұсақ қара мал
1	"Агрофирма "Родина" жауапкершілігі шектеулі серіктестігі	01011008053, 01011008054, 01011008050, 01011008103	6486	7249	733	
	Барлығы		6486			

2-кесте. Родина ауылдық округі бойынша елді мекендер бөлінісінде ірі қара мал аналық (сауын) мал басын орналастыру үшін жайылымдарды бөлу жөніндегі мәліметтер

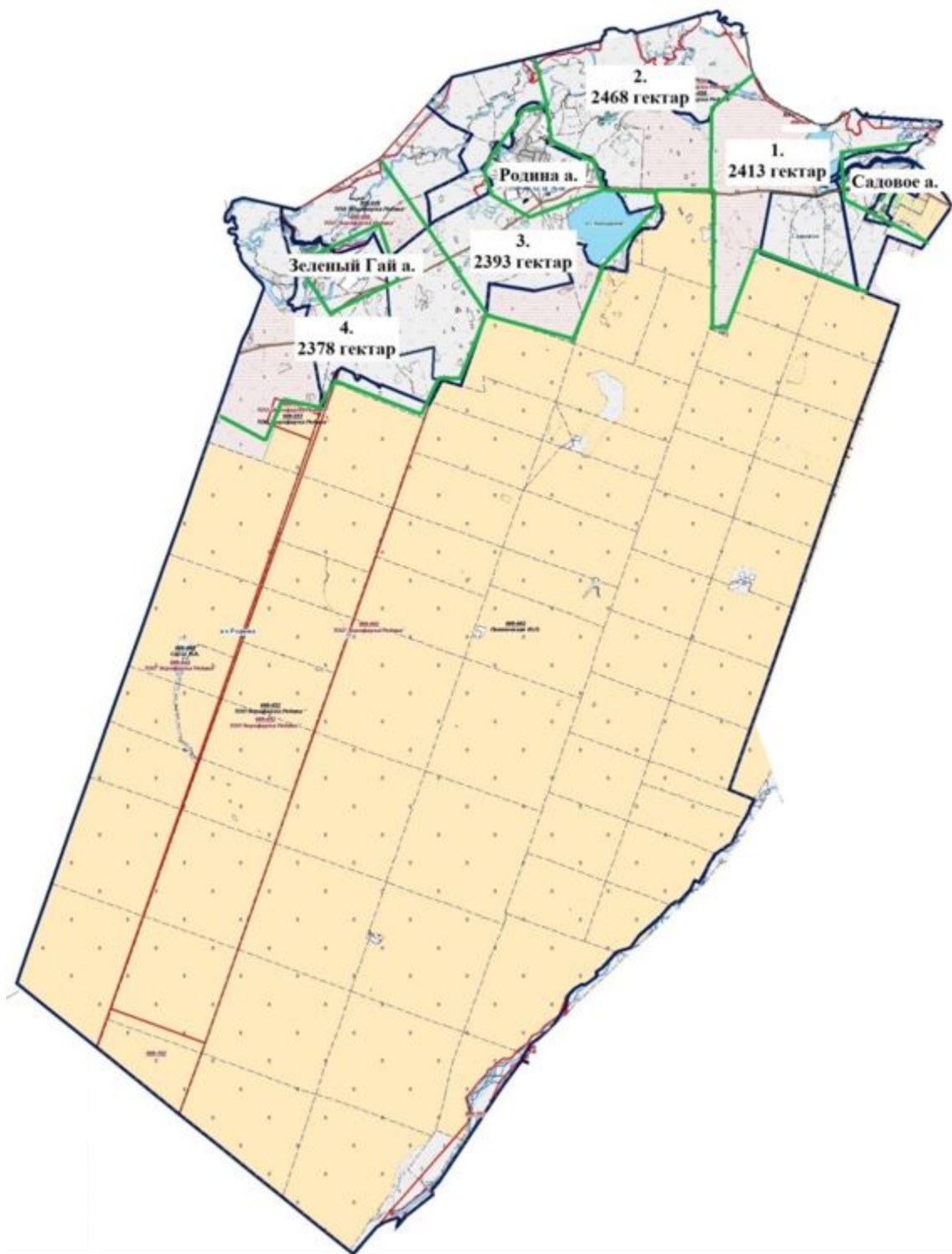
№	Елді мекен атауы	Жайылым алаңы, (гектар)	Сауын сиырлар, (бас)	Бір мал басына жайылым қажеттілігі, (гектар)	Жайылым қажеттілігі, (гектар)
1	Родина	1629	0	8,5	0
2	Зеленый Гай	1013	5	8,5	43
3	Садовое	524	49	8,5	417
	Барлығы	3166	54	8,5	459

3-кесте. Родина ауылдық округі бойынша жер учаскелерінің меншік иелері бөлінісінде ауыл шаруашылығы жануарларын орналастыру үшін жайылымдарды қайта бөлу туралы мәліметтер

№	Елді мекен атауы	Малдың түрлері бойынша саны, (бас)			Бір мал басына жайылым қажеттілігі, (гектар)			Жайылым қажеттілігі, (гектар)			
		Ірі қара мал	Ұсақ қара мал	Жылқы	Ірі қара мал	Ұсақ қара мал	Жылқы	Ірі қара мал	Ұсақ қара мал	Жылқы	Барлығы, гектар
1	Родина	3	42	20	8,5	1,7	10,2	26	71	204	301
2	Зеленый Гай	16	104	72	8,5	1,7	10,2	136	177	734	1047
3	Садовое	95	132	123	8,5	1,7	10,2	808	224	1255	2287
	Барлығы	114	278	215	8,5	1,7	10,2	969	473	2193	3635

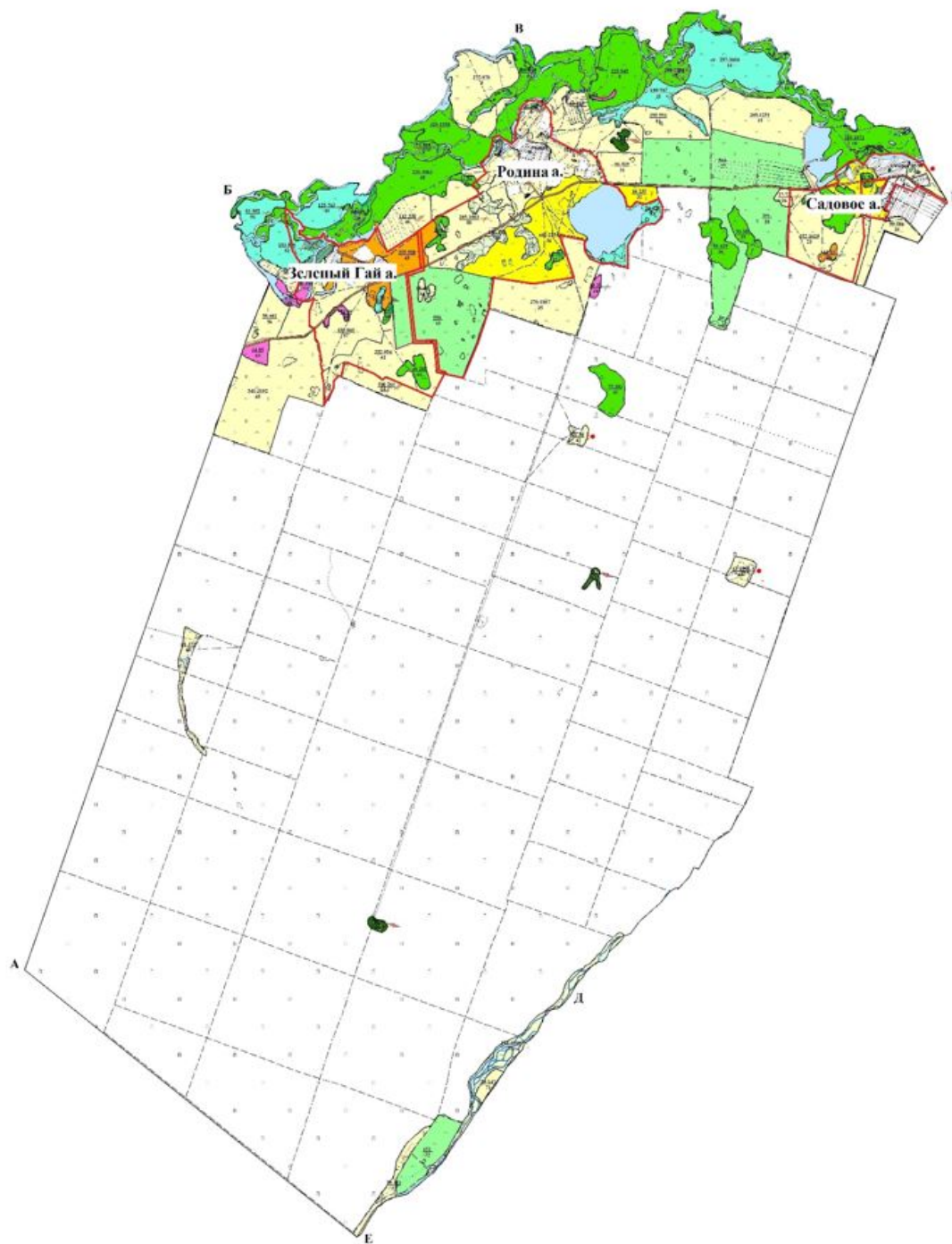
Родина ауылдық округінің
2023-2024 жылдарға арналған
Жайылымдарды басқару және
оларды пайдалану жоспарына
2-қосымша

Родина ауылдық округінің жайылым айналымдарының қолайлы схемалары





Жылдар	1-алқап	2-алқап	3-алқап	4-алқап
2023	Күзгі мезгіл	Демалушы алқап	Көктемгі - жазғы мезгіл	Жазғы мезгіл
2024	Жазғы мезгіл	Күзгі мезгіл	Демалушы алқап	Көктемгі - жазғы мезгіл


Жайылымдардың, оның ішінде маусымдық жайылымдардың сыртқы және ішкі шекаралары мен аландары, жайылымдық инфрақұрылым объектілері белгіленген карта



Жайылымдарды пайдаланудың ұсынылатын маусымдылығы, гектар

 Көктемгі-жазғы-күзгі - 4883

 Көктемгі-жазғытұрым-күзгі - 613

 Көктемгі-жазғытұрым - 881

 Көктемгі-күзгі - 272

 Сыртқы шекара

А-Б - Астрахан ауданының жері

Б-В - Тасты ауылдық округінің жері

В-Г - Арайлы ауылдық округінің жері

Г-Д - Жаңаесіл ауылдық округінің жері


Д-Е - Оразақ ауылдық округінің жері

Е-А - Қорғалжын ауданының жері


 Жазғы-күзгі - 2216

 Күзгі - 111

 Батпақ

 146-482
30 146 - жайылым
ауданы гектармен

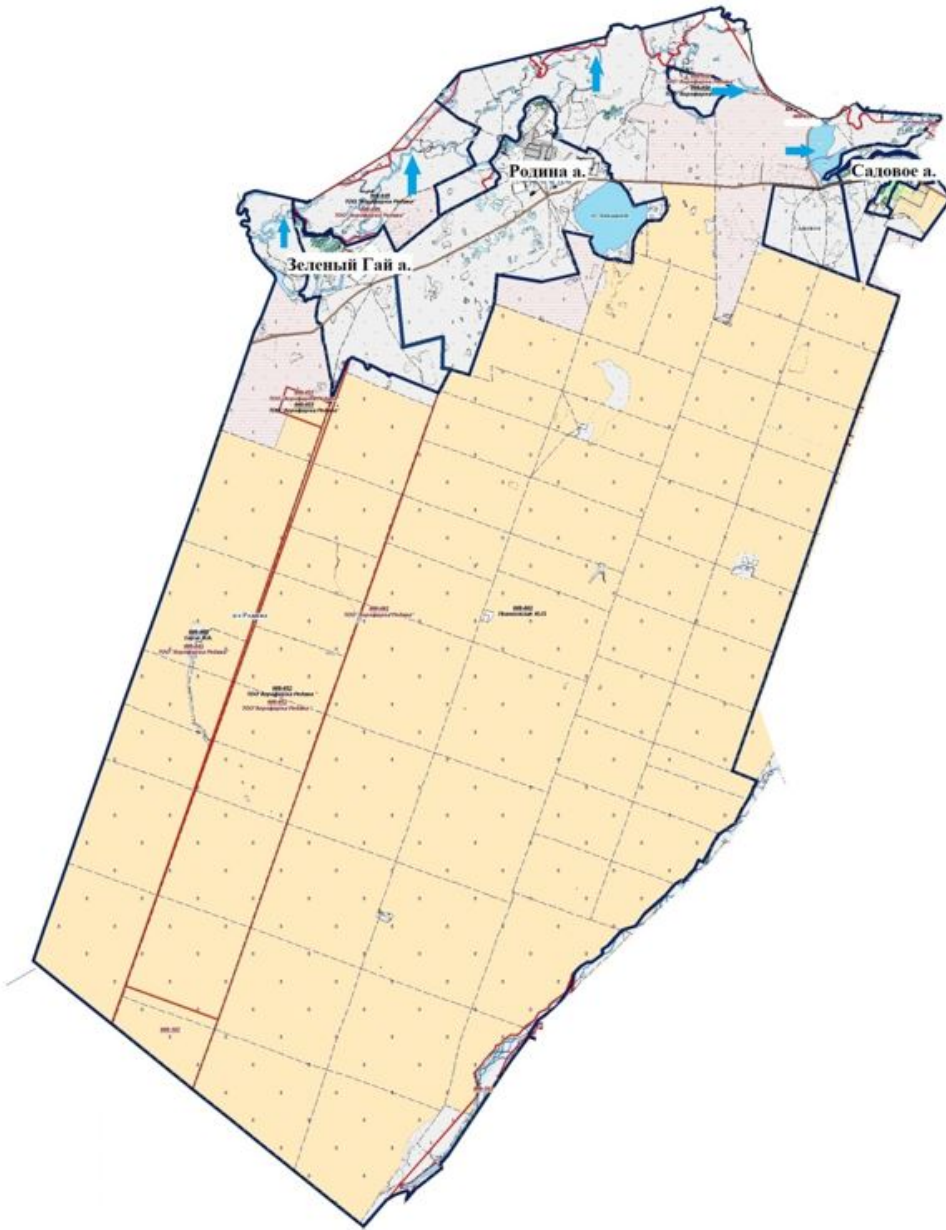
 Ішкі шекара

 Родина ауылының жайылымдық жерлері
Зеленый Гай ауылымен шектеседі

Ескерту: Садовое ауылының жайылымдық жерлері тек
Родина ауылдық округінің жерлерімен шектеседі.

Родина ауылдық округінің
2023-2024 жылдарға арналған
Жайылымдарды басқару және
оларды пайдалану жоспарына
4-қосымша

Жайылым пайдаланушылардың су тұтыну нормасына сәйкес жасалған су көздеріне (көлдерге, өзендерге, тоғандарға, апандарға, суару немесе суландыру каналдарына, құбырлы немесе шахталы құдықтарға) қол жеткізу схемасы

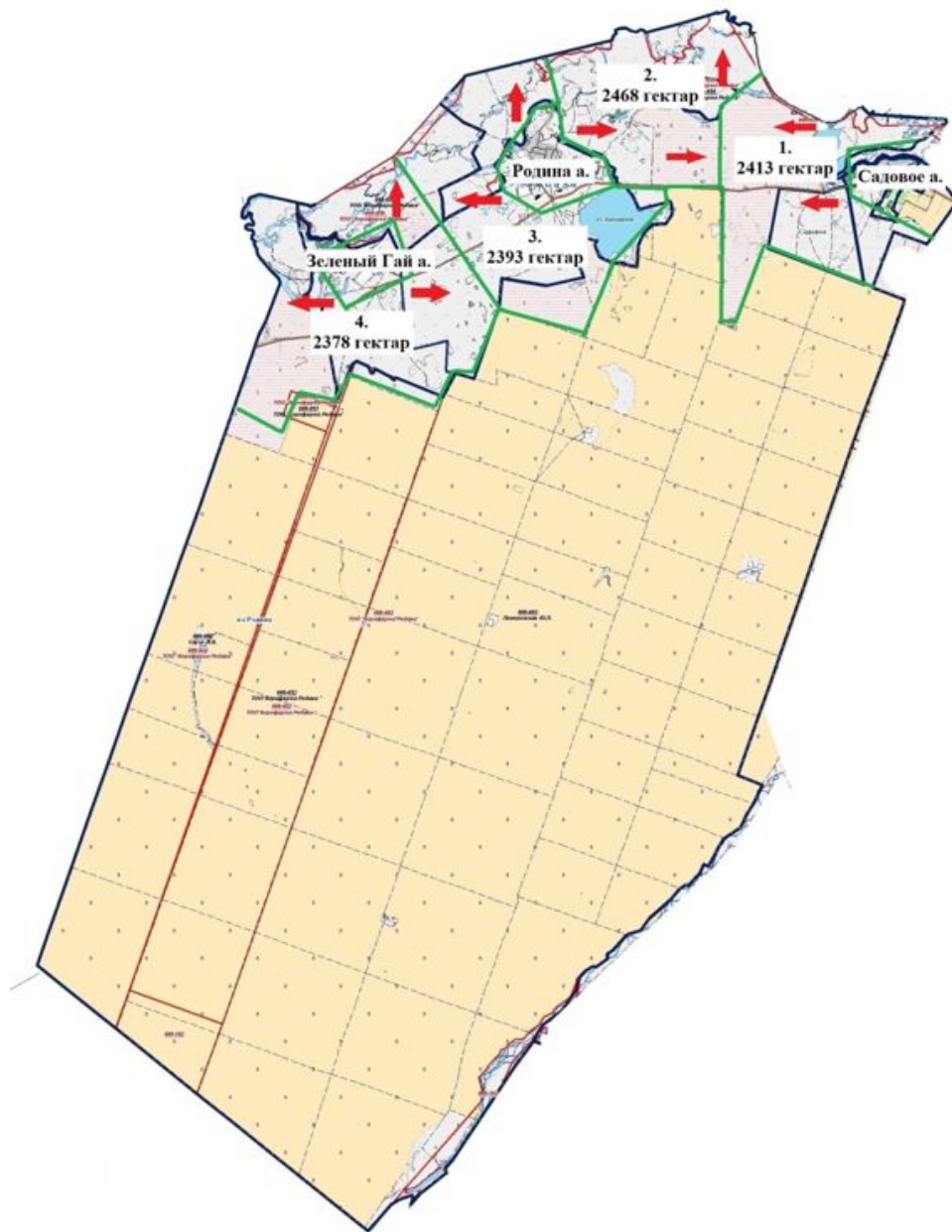


Шартты белгілер:

➡ Су көздеріне бару жолдары

Родина ауылдық округінің
2023-2024 жылдарға арналған
Жайылымдарды басқару және
оларды пайдалану жоспарына
5-қосымша

Жайылымы жоқ жеке және (немесе) заңды тұлғалардың ауыл шаруашылығы жануарларының мал басын орналастыру үшін жайылымдарды қайта бөлу және оны берілетін жайылымдарға ауыстыру схемасы

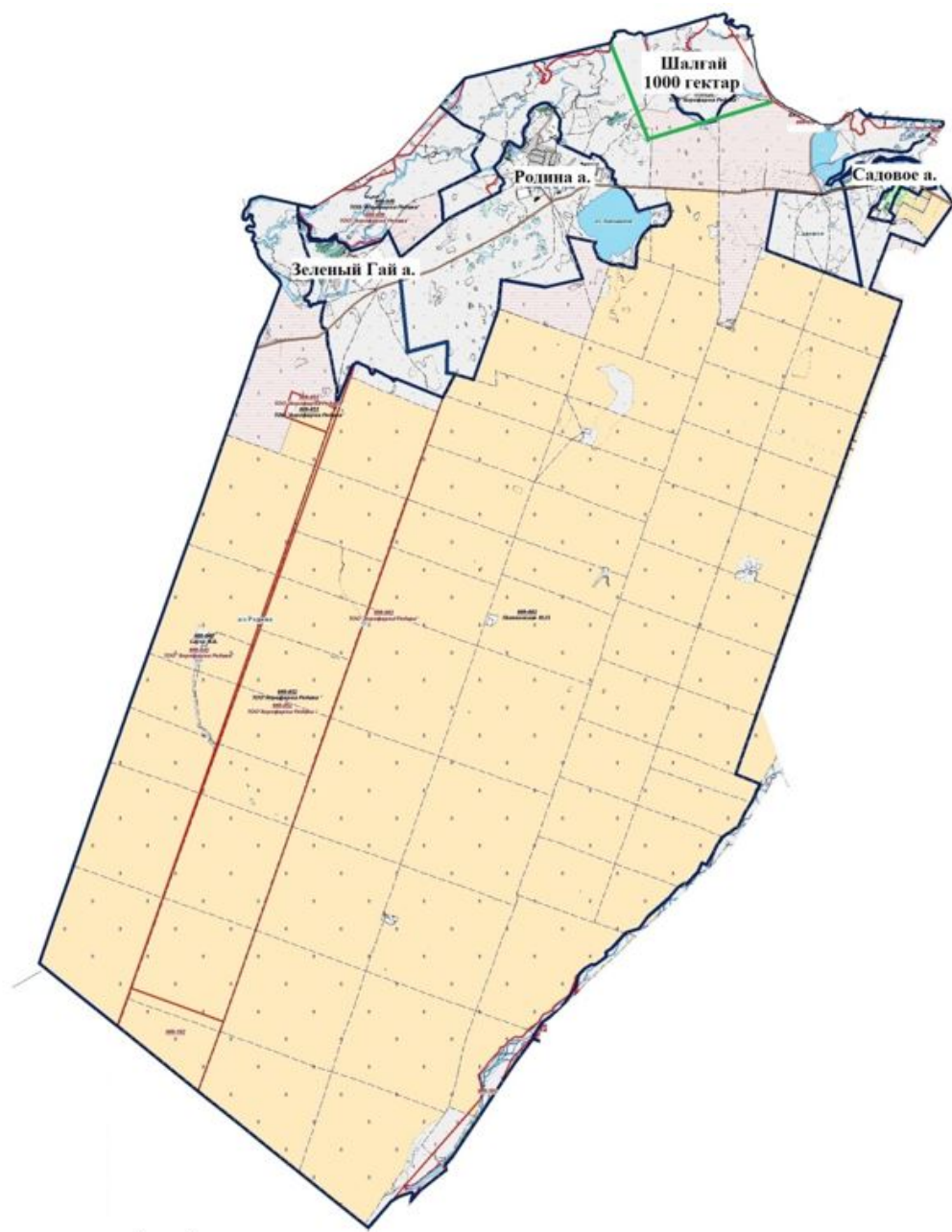


Шартты белгілер:

- т Егіндік
- а.а. Жайылым

Родина ауылдық округінің
2023-2024 жылдарға арналған
Жайылымдарды басқару және
оларды пайдалану жоспарына
6-қосымша

Родина ауылдық округі маңында орналасқан жайылымдармен қамтамасыз етілмеген жеке және (немесе) заңды тұлғалардың ауыл шаруашылығы жануарларының мал басын палғайдағы жайылымдарға орналастыру схемасы



Шартты белгілер:

- т Егіндік
- а а Жайылым

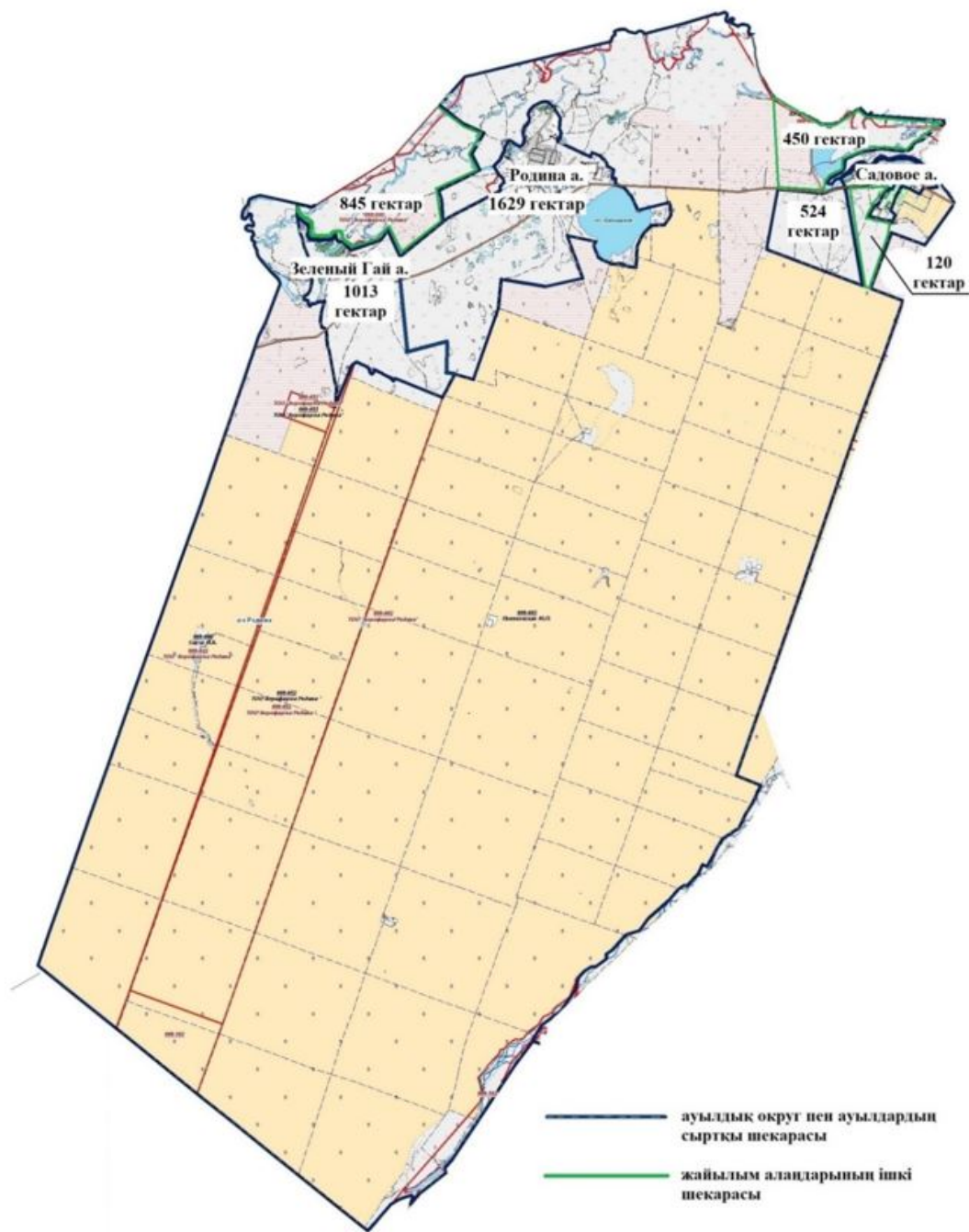
Родина ауылдық округінің
 2023-2024 жылдарға арналған
 Жайылымдарды басқару және
 оларды пайдалану жоспарына
 7-қосымша

Ауыл шаруашылығы жануарларын жаюдың және айдаудың маусымдық маршруттарын белгілейтін жайылымдарды пайдалану жөніндегі күнтізбелік кестесі

Жылдар	1-алқап	2-алқап	3-алқап	4-алқап
2023	Күзгі мезгіл	Демалушы алқап	Көктемгі - жазғы мезгіл	Жазғы мезгіл
2024	Жазғы мезгіл	Күзгі мезгіл	Демалушы алқап	Көктемгі - жазғы мезгіл

Родина ауылдық округінің
2023-2024 жылдарға арналған
Жайылымдарды басқару және
оларды пайдалану жоспарына
8-қосымша

Жергілікті жағдайлар мен ерекшеліктерге қарай жеке ауладағы ауыл шаруашылығы жануарларын жаюға халық мұқтажын қанағаттандыру үшін қажетті жайылымдардың сыртқы мен ішкі шекаралары және алаңдары белгіленген картасы



Целиноград аудандық
 мәслихатының
 2023 жылғы 30 мамырдағы
 № 43/5-8 шешіміне
 10-қосымша

Ақжар ауылдық округінің 2023-2024 жылдарға арналған жайылымдарды басқару және оларды пайдалану жоспары

Ескерту. 10-қосымшаға өзгерістер енгізілді - Ақмола облысы Целиноград аудандық мәслихатының 19.12.2023 № 102/14-8 (оның алғашқы ресми жарияланған күнінен кейін күнтізбелік он күн өткен соң қолданысқа енгізіледі) шешімімен.

Осы Ақжар ауылдық округінің 2023-2024 жылдарға арналған жайылымдарды басқару және оларды пайдалану жоспары (бұдан әрі - Жоспар) Қазақстан Республикасының "Қазақстан Республикасындағы жергілікті мемлекеттік басқару және өзін-өзі басқару туралы", "Жайылымдар туралы" Заңдарына және Қазақстан Республикасы Премьер-Министрінің орынбасары - Ауыл шаруашылығы министрінің 2017 жылғы 24 сәуірдегі № 173 "Жайылымдарды ұтымды пайдалану қағидаларын бекіту туралы" және Қазақстан Республикасы Ауыл шаруашылығы министрінің 2015 жылғы 14 сәуірдегі № 3-3/332 "Жайылымдардың жалпы алаңына түсетін жүктеменің шекті рұқсат етілетін нормасын бекіту туралы" бұйрығына сәйкес әзірленген.

Жайылымдарды басқару және оларды пайдалану жөніндегі жоспар жайылымдарды ұтымды пайдалану, жемшөпке қажеттілікті тұрақты қамтамасыз ету және жайылымдардың тозу процестерін болғызбау мақсатында қабылданады.

Жоспар құрамы:

1) осы жоспарға 1-қосымшаға сәйкес Ақжар ауылдық округі аумағында құқық белгілейтін құжаттар негізінде жер санаттары, жер учаскелерінің меншік иелері және жер пайдаланушылар бөлінісінде әкімшілік-аумақтық бірлік аумағында жайылымдардың орналасу схемасы (карта);

2) осы жоспарға 2-қосымшаға сәйкес жайылым айналымдарының қолайлы схемалары;

3) осы жоспарға 3-қосымшаға сәйкес Ақжар ауылдық округі аумағында жайылымдардың, оның ішінде маусымдық жайылымдардың сыртқы және ішкі шекаралары мен алаңдары, жайылымдық инфрақұрылым объектілері белгіленген картасы;

4) осы жоспарға 4-қосымшаға сәйкес Ақжар ауылдық округінің аумағында жайылым пайдаланушылардың су тұтыну нормасына сәйкес жасалған су көздеріне (көлдерге, өзендерге, тоғандарға, апандарға, суару немесе суландыру каналдарына, құбырлы немесе шахталы құдықтарға) қол жеткізу схемасы;

5) осы жоспарға 5-қосымшаға сәйкес Ақжар ауылдық округінің жайылымы жоқ жеке және (немесе) заңды тұлғалардың ауыл шаруашылығы жануарларының мал басын орналастыру үшін жайылымдарды қайта бөлу және оны берілетін жайылымдарға ауыстыру схемасы;

6) осы жоспарға 6-қосымшаға сәйкес Ақжар ауылдық округі маңында орналасқан жайылымдармен қамтамасыз етілмеген жеке және (немесе) заңды тұлғалардың ауыл шаруашылығы жануарларының мал басын шалғайдағы жайылымдарға орналастыру схемасы;

7) осы жоспарға 7-қосымшаға сәйкес Ақжар ауылдық округінде ауыл шаруашылығы жануарларын жаюдың және айдаудың маусымдық маршруттарын белгілейтін жайылымдарды пайдалану жөніндегі күнтізбелік кестесі;

8) осы жоспарға 8-қосымшаға сәйкес Ақжар ауылдық округінде жергілікті жағдайлар мен ерекшеліктерге қарай жеке ауладағы ауыл шаруашылығы жануарларын жаюға халық мұқтажын қанағаттандыру үшін қажетті жайылымдардың сыртқы мен ішкі шекаралары және алаңдары белгіленген картасы.

Жоспар жайылымдарды геоботаникалық тексерудің жай-күйі туралы мәліметтерді, ветеринариялық-санитариялық объектілер туралы мәліметтерді, иелерін көрсете отырып ауыл шаруашылығы жануарларының саны туралы деректерді – жайылым пайдаланушыларды, жеке және (немесе) заңды тұлғаларды, ауыл шаруашылығы жануарларының түрлері мен жыныстық-жас топтары бойынша қалыптастырылған табындардың, отарлардың және олардың саны туралы деректерді, шалғайдағы жайылымдарда жаю үшін ауыл шаруашылығы жануарларының мал басын қалыптастыру туралы мәліметтерді, мәдени және аридті жайылымдарда ауыл шаруашылығы жануарларын жаю ерекшеліктері туралы мәліметтерді, мемлекеттік органдар, жеке және (немесе) заңды тұлғалар ұсынған малды айдауға арналған сервитуттар туралы мәліметтерді ескере отырып, жергілікті өзін-өзі басқару органдарының, ауыл, ауылдық округ әкімдері және жайылым пайдаланушылардың қатысуымен әзірленді.

Әкімшілік-аумақтық бөлініс бойынша Ақжар ауылдық округінде 2 ауылдық елді мекен бар.

Табиғи жағдайлар бойынша Ақжар ауылдық округінің аумағы дала зонасының шегінде және агроклиматтық көрсеткіштер бойынша екі агроклиматтық ауданда орналасқан: шамалы құрғақшылық қалыпты жылы (орталық және оңтүстік бөлігі) және құрғақ қалыпты жылы (солтүстік бөлігі), олар континенттіліктің барлық ерекшеліктерімен сипатталады: суық созылмалы қыс мезгілімен, қысқа қалыпты ыстық жаз мезгілімен, қыстың және жаз температураларының күрт қарама-қайшылықтарымен, жылдық жауын-шашынның аз мөлшерімен сипатталады. Топырақ негізінен оңтүстік қарашірікті азгумусты ауыр сазды.

2023 жылдың 1 қаңтарына Ақжар ауылдық округінде жұртшылық шаруашылықтарында ірі қара мал 1608 бас, оның ішінде 643 аналық бас, 2010 бас ұсақ қара мал, 738 бас жылқы бар. Ауылдық округ тұрғындарымен ауыл шаруашылығы кооперативі құрылған жағдайда ауыл округі аумағындағы жайылымдарда ауыл шаруашылығы жануарларын жаюға рұқсат етіледі.

Ақжар ауылдық округінде мал айдауға арналған сервитуттар орнатылмаған.

Екпе және аридтік жайылымдарда ауыл шаруашылығы жануарларын жаю ерекшеліктері жоқ.

Жайылымдық сумен қамтамасыз етудің көздері өзендер, көлдер және ағынды су тоғандары сияқты табиғи су объектілері болып табылады. Осылайша жайылымдық жерлер толығымен сумен қамтамасыз етілген.

Ақжар ауылдық округінде 1 ветеринарлық пункт, 1 мал қорымы бар.

Жоғарыда баяндалғанның негізінде, елді-мекендерде 6249 гектар көлемінде жайылым бар болса, Қазақстан Республикасының "Жайылымдар туралы" Заңының 15 бабына сәйкес жергілікті халықтың мұқтажы үшін аналық (сауын сиыр) мал басын жаюға жүктеме нормасы 8,5 гектар/бас есебінде қажеттілік 5466 гектар құрайды. Жергілікті халықтың барлық ауыл шаруашылығы малдарын жаюға жайылымдық жерлердің қажеттілігі 24613 гектарды ірі қара мал басына жүктеме нормасы 8,5 гектар/бас, ұсақ қара мал 1,7 гектар/бас, жылқы 10,2 гектар/бас құрайды.

Қажеттілік:

ірі қара мал үшін $1608 \text{ бас} * 8,5 \text{ гектар/бас} = 13668 \text{ гектар}$;

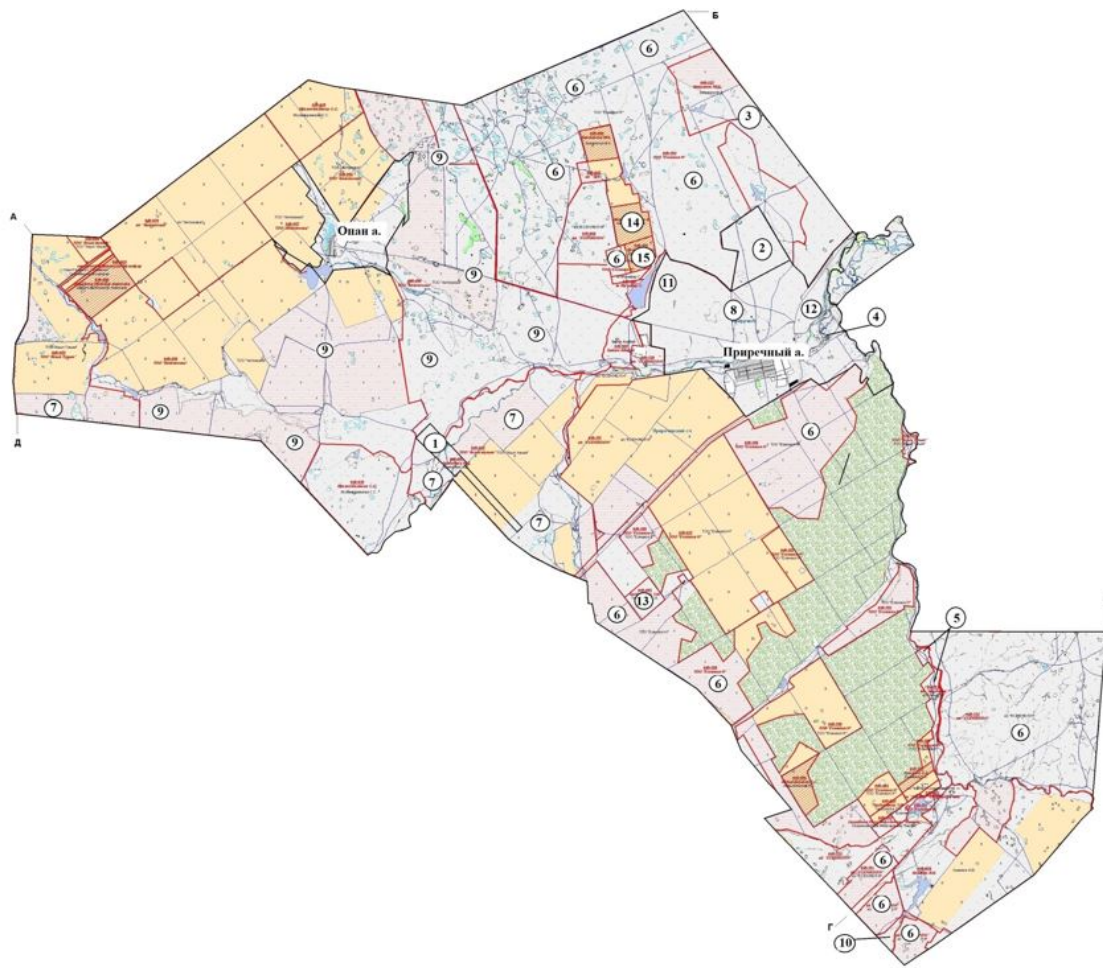
ұсақ қара мал үшін $2010 \text{ бас} * 1,7 \text{ гектар/бас} = 3417 \text{ гектар}$;

жылқы үшін $738 \text{ бас} * 10,2 \text{ гектар/бас} = 7528 \text{ гектар}$.

$6432+1005+3690=24613 \text{ гектар}$.

Ақжар ауылдық округінің
2023-2024 жылдарға арналған
Жайылымдарды басқару және
оларды пайдалану жоспарына
1-қосымша

Ақжар ауылдық округі бойынша құқық белгілейтін құжаттар негізінде жер санаттары, жер учаскелерінің меншік иелері және жер пайдаланушылар бөлінісінде әкімшілік-аумақтық бірлік аумағында жайылымдардың орналасу схемасы (карта)



1-кесте. Акжар ауылдық округі аумағындағы жер санаттары, жер учаскелерінің меншік иелері және жер пайдаланушылардың бөлінісінде жайылым тізімі

№	Жер учаскелерінің меншік иелері және жер пайдаланушылардың атауы	Кадастр нөмірі	Жайылым ауданы, гектар	Ауыл шаруашылығы жануарлары саны, бас		
				Ірі қара мал	Жылқы	Ұсақ қара мал
1	"Сұңқар" шаруа қожалығы	01011048081	167	52		
2	Зулкапел Х.	01011047564	400	19	39	45
3	Катранов М.Д.	01011048221	649			
4	Кумпекеев М.Е.	01011048224	10	14		2
5	"Арыстан" шаруа қожалығы	01011048136	246	6	4	22

6	"Есенжол-Н" жауапкершілігі шектеулі серіктестігі	01011048184, 01011048186, 01011048188, 01011048189, 01011048113, 01011048114, 01011048115, 01011048185, 01011048066, 01011048739	16371		219	
7	"Асыл-Тукым" жауапкершілігі шектеулі серіктестігі	01011048055, 01011048034	3 086	170		
8	"Зотон" жауапкершілігі шектеулі серіктестігі	010110480790	536		19	
9	"Антоновка" жауапкершілігі шектеулі серіктестігі	01011048058, 01011048098	6234		63	
10	"Arcuda Platinum" жауапкершілігі шектеулі серіктестігі	01011048735	60	4		
11	"Нурсултан Н С" жауапкершілігі шектеулі серіктестігі	01011048563	250			
12	"BAILYK-2011" жауапкершілігі шектеулі серіктестігі	01011048222	188			
13	Тасбулатов Т.И.	01011048095, 01011048094	192			
14	Айтмухамбетов К.	01011048035	192	14		
15	"Далел" шаруа қожалығы	01011048119	119			
	Барлығы		16813			

2-кесте. Ақжар ауылдық округі бойынша елді мекендер бөлінісінде ірі қара мал аналық (сауын) мал басын орналастыру үшін жайылымдарды бөлу жөніндегі мәліметтер

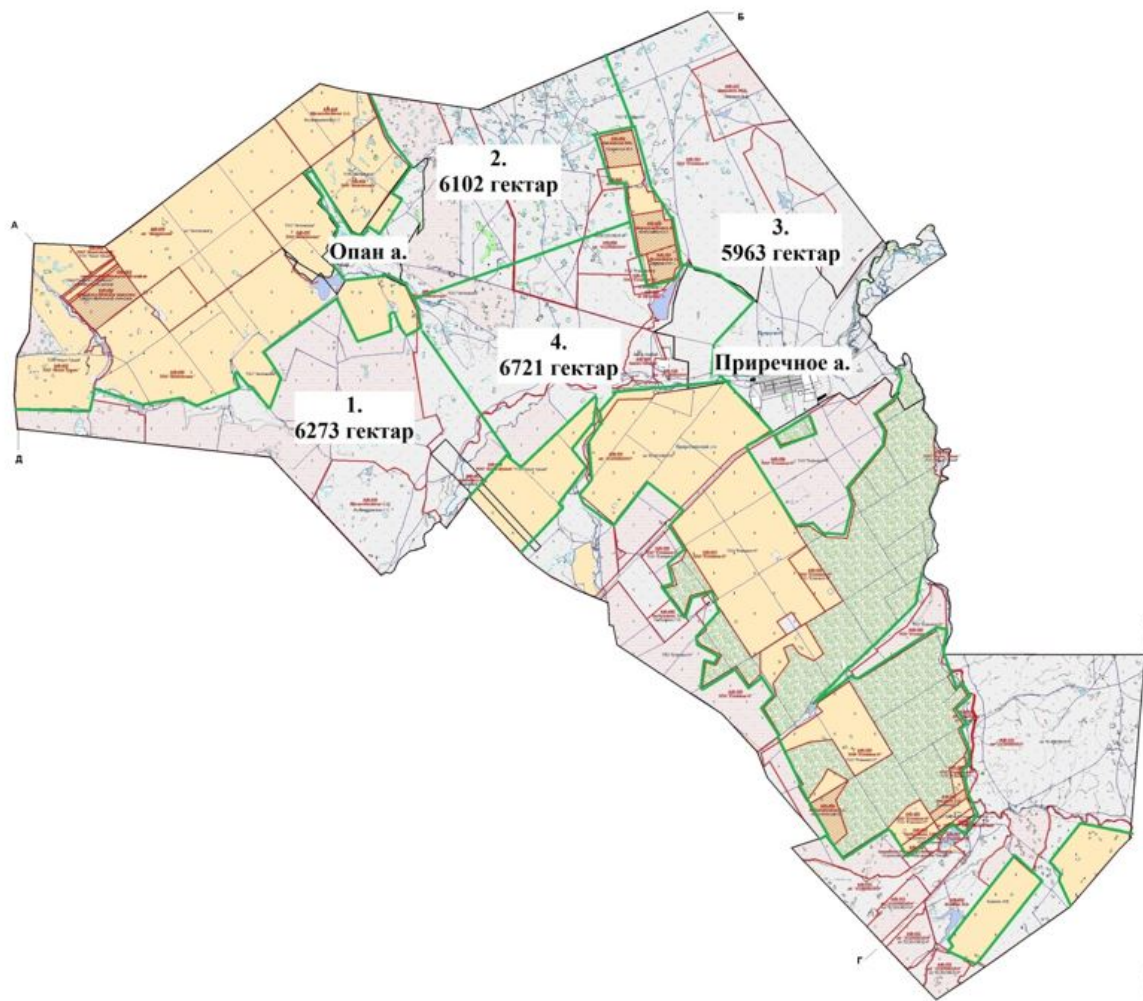
№	Елді мекен атауы	Жайылым алаңы, (гектар)	Сауын сиырлар, (бас)	Бір мал басына жайылым қажеттілігі, (гектар)	Жайылым қажеттілігі, (гектар)
1	Приречное	3976	484	8,5	4114
2	Опан	2273	159	8,5	1352
	Барлығы	6249	643	8,5	5466

3-кесте. Ақжар ауылдық округі бойынша жер учаскелерінің меншік иелері бөлінісінде ауыл шаруашылығы жануарларын орналастыру үшін жайылымдарды қайта бөлу туралы мәліметтер

№	Елді мекен атауы	Малдың түрлері бойынша саны, бас			Бір мал басына жайылым қажеттілігі, гектар			Жайылым қажеттілігі, гектар			
		Ірі қара мал	Ұсақ қара мал	Жылқы	Ірі қара мал	Ұсақ қара мал	Жылқы	Ірі қара мал	Ұсақ қара мал	Жылқы	Барлығы, гектар
1	Приречное	1243	1851	606	8,5	1,7	10,2	10566	3147	6181	19893
2	Опан	365	159	132	8,5	1,7	10,2	3103	270	1346	4719
	Барлығы	1608	2010	738	8,5	1,7	10,2	13668	3417	7528	24613

Ақжар ауылдық округінің
2023-2024 жылдарға арналған
Жайылымдарды басқару және
оларды пайдалану жоспарына
2-қосымша

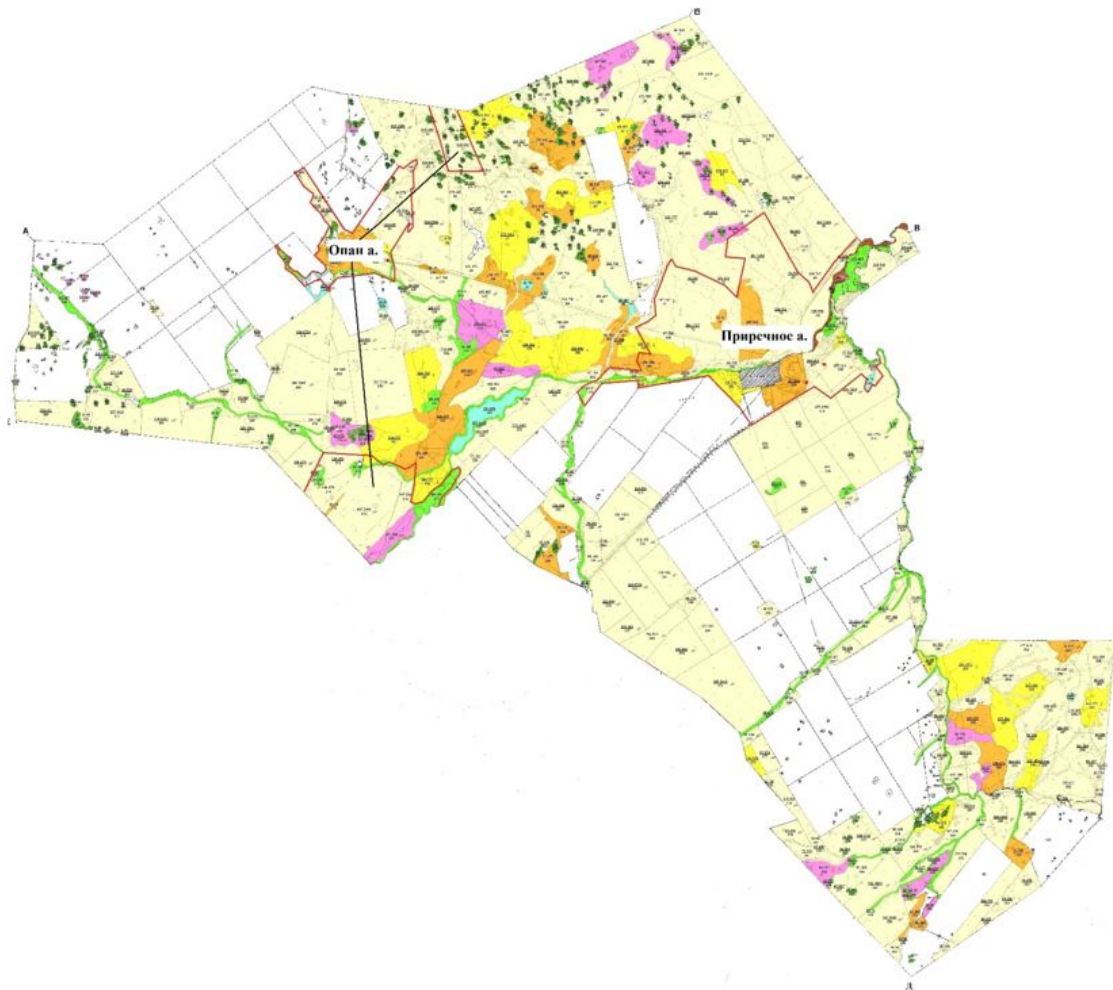
Ақжар ауылдық округінің жайылым айналымдарының қолайлы схемалары



Жылдар	1-алқап	2-алқап	3-алқап	4-алқап
2023	Күзгі мезгіл	Демалушы алқап	Көктемгі - жазғы мезгіл	Жазғы мезгіл
2024	Жазғы мезгіл	Күзгі мезгіл	Демалушы алқап	Көктемгі - жазғы мезгіл

Акжар ауылдық округінің
2023-2024 жылдарға арналған
Жайылымдарды басқару және
оларды пайдалану жоспарына
3-қосымша

Жайылымдардың, оның ішінде маусымдық жайылымдардың сыртқы және ішкі шекаралары мен аландары, жайылымдық инфрақұрылым объектілері белгіленген карта



Жайылымдарды пайдаланудың ұсынылатын маусымдылығы, гектар

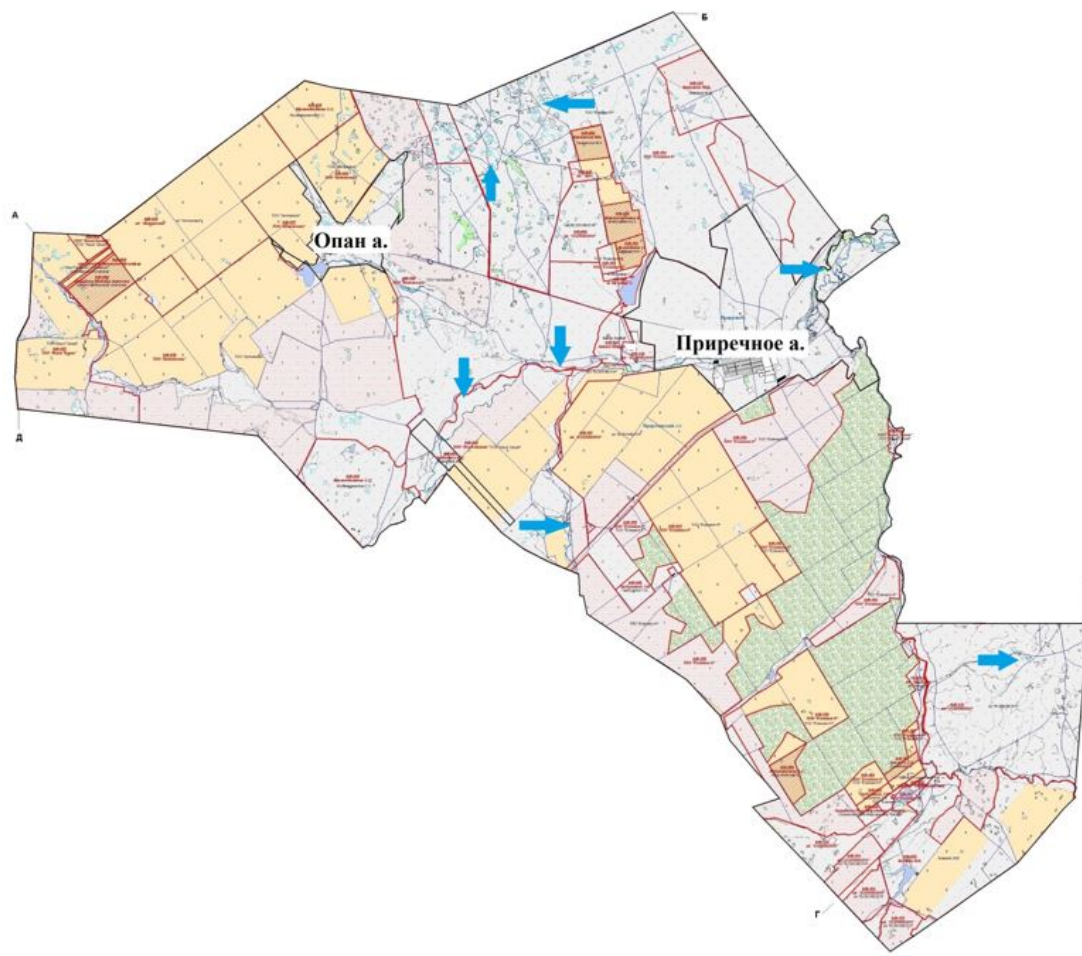
	Көктемгі-жазғы-күзгі - 31894		Жазғы-күзгі - 1831
	Көктемгі-жазғытұрым-күзгі - 3732		Күзгі - 1575
	Көктемгі-жазғытұрым - 281		Батпақ
	Көктемгі-күзгі - 3169		146-482 30 146 - жайылым ауданы гектармен
	Сыртқы шекара		Ішкі шекара

А-Б-В-Г - Ерейментау ауданының жері
 Г-Д - Аршалы ауданының жері
 Д-Е - Софиевка ауылдық округінің жері
 Е-А - Шортанды ауданының жері


Ескерту: Приречный ауылдық округі
 ауылдарының жайылымдық жерлері бір-бірімен
 шекаралас емес

Акжар ауылдық округінің
 2023-2024 жылдарға арналған
 Жайылымдарды басқару және
 оларды пайдалану жоспарына
 4-қосымша

Жайылым пайдаланушылардың су тұтыну нормасына сәйкес жасалған су көздеріне (көлдерге, өзендерге, тоғандарға, апандарға, суару немесе суландыру каналдарына, құбырлы немесе шахталы құдықтарға) қол жеткізу схемасы

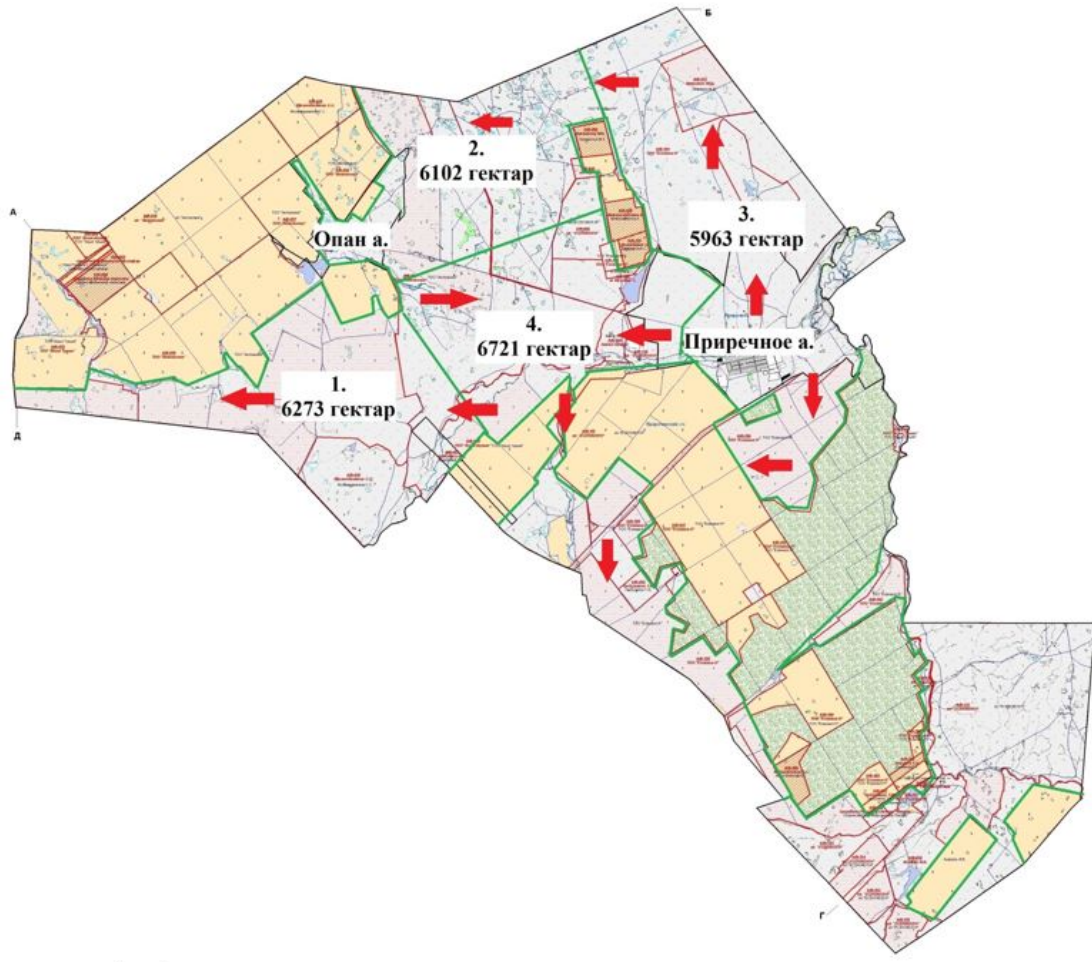


Шартты белгілер:

 Су көздеріне бару жолдары

Акжар ауылдық округінің
2023-2024 жылдарға арналған
Жайылымдарды басқару және
оларды пайдалану жоспарына
5-қосымша

Жайылымы жоқ жеке және (немесе) заңды тұлғалардың ауыл шаруашылығы жануарларының мал басын орналастыру үшін жайылымдарды қайта бөлу және оны берілетін жайылымдарға ауыстыру схемасы

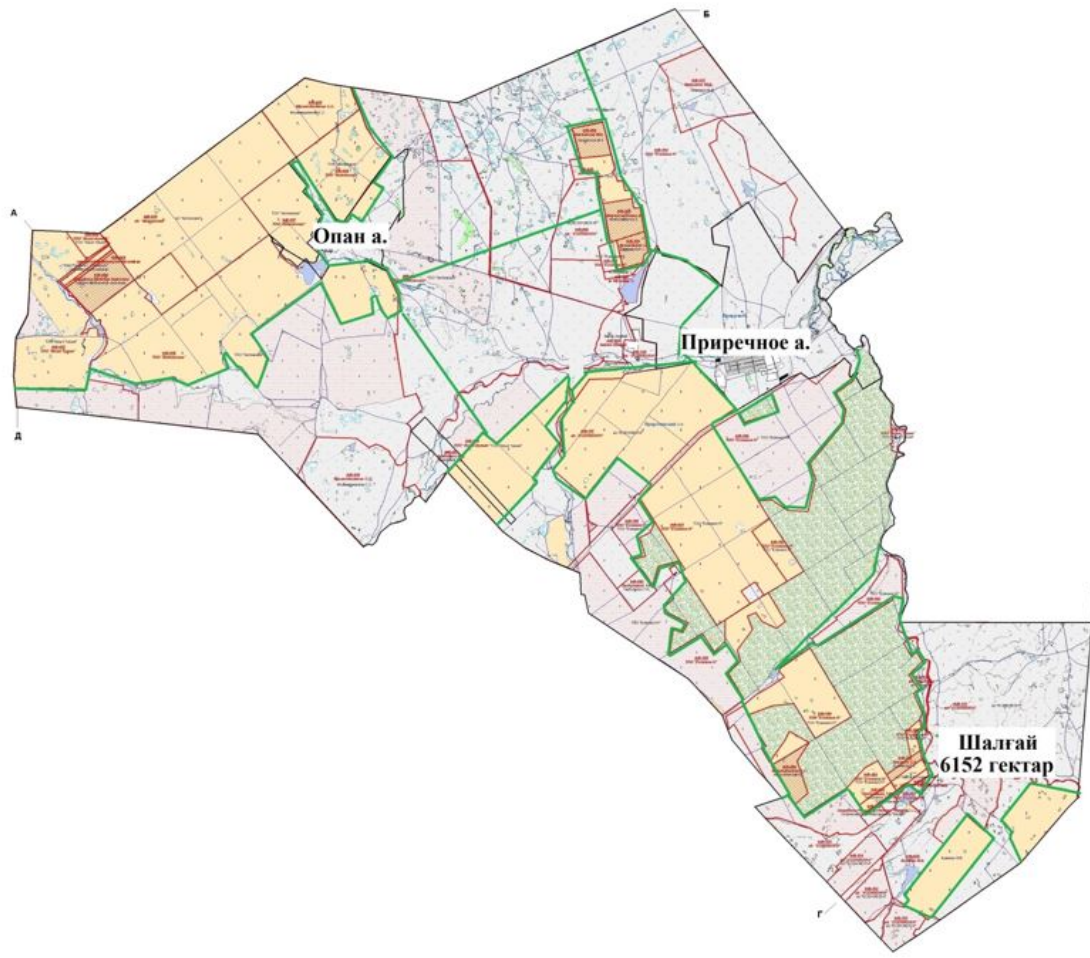


Шартты белгілер:

- Егіндік
- Жайылым

Акжар ауылдық округінің
2023-2024 жылдарға арналған
Жайылымдарды басқару және
оларды пайдалану жоспарына
6-қосымша

Акжар ауылдық округі маңында орналасқан жайылымдармен қамтамасыз етілмеген жеке және (немесе) заңды тұлғалардың ауыл шаруашылығы жануарларының мал басын шалғайдағы жайылымдарға орналастыру схемасы



Шартты белгілер:

- т т Егіндік
- л л Жайылым

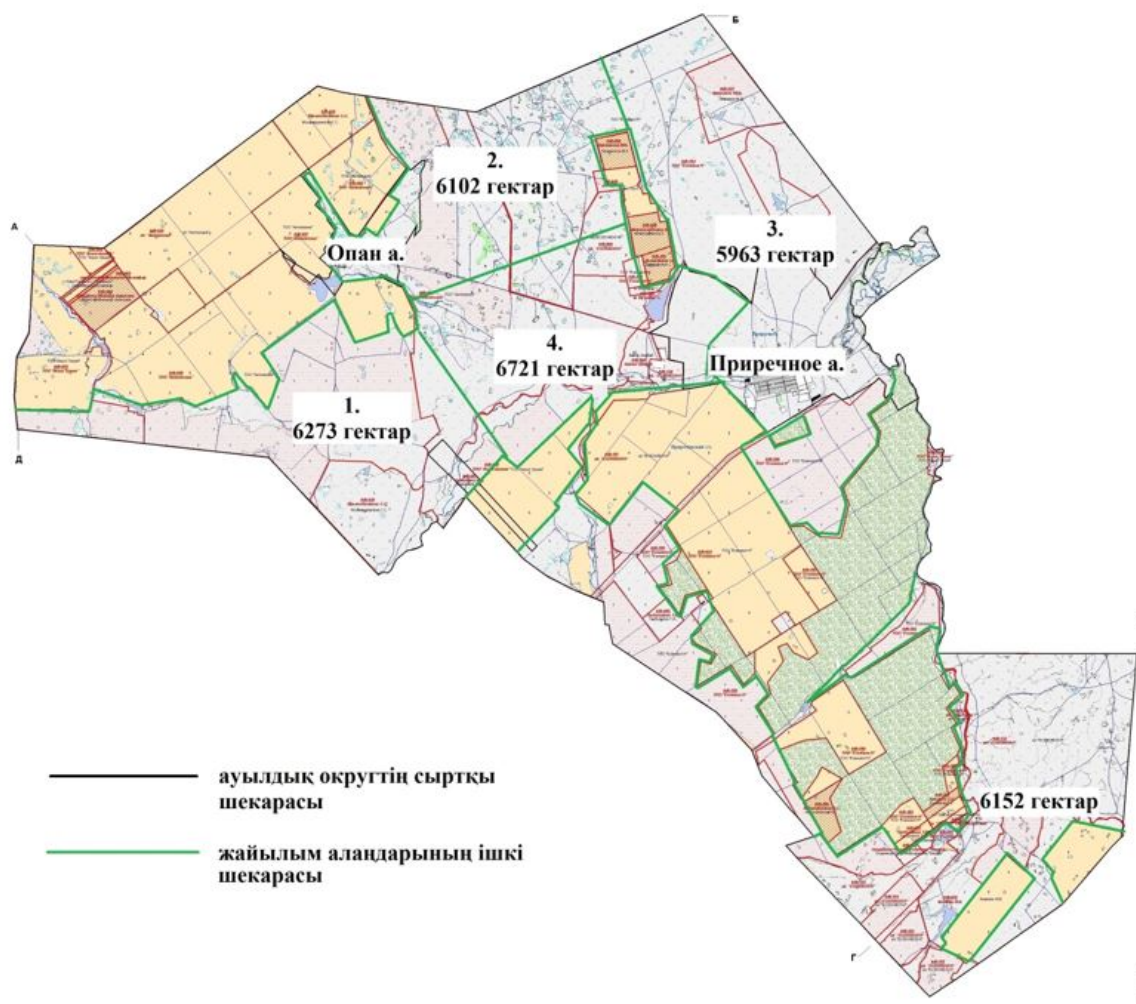
Акжар ауылдық округінің
2023-2024 жылдарға арналған
Жайылымдарды басқару және
оларды пайдалану жоспарына
7-қосымша

Ауыл шаруашылығы жануарларын жаюдың және айдаудың маусымдық маршруттарын белгілейтін жайылымдарды пайдалану жөніндегі күнтізбелік кестесі

Жылдар	1-алқап	2-алқап	3-алқап	4-алқап
2023	Күзгі мезгіл	Демалушы алқап	Көктемгі - жазғы мезгіл	Жазғы мезгіл
2024	Жазғы мезгіл	Күзгі мезгіл	Демалушы алқап	Көктемгі - жазғы мезгіл

Акжар ауылдық округінің
2023-2024 жылдарға арналған

**Жергілікті жағдайлар мен ерекшеліктерге қарай жеке ауладағы ауыл шаруашылығы
жануарларын жаюға халық мұқтажын қанағаттандыру үшін қажетті жайылымдардың
сыртқы мен ішкі шекаралары және аяндары белгіленген картасы**



Целиноград аудандық
мәслихатының
2023 жылғы 30 мамырдағы
№ 43/5-8 шешіміне
11-қосымша

**Рахымжан Қошқарбаев ауылдық округінің 2023-2024 жылдарға арналған жайылымдарды
басқару және оларды пайдалану жоспары**

Осы Рахымжан Қошқарбаев ауылдық округінің 2023-2024 жылдарға арналған жайылымдарды басқару және оларды пайдалану жоспары (бұдан әрі - Жоспар)

Қазақстан Республикасының "Қазақстан Республикасындағы жергілікті мемлекеттік басқару және өзін-өзі басқару туралы", "Жайылымдар туралы" Заңдарына және Қазақстан Республикасы Премьер-Министрінің орынбасары - Ауыл шаруашылығы министрінің 2017 жылғы 24 сәуірдегі № 173 "Жайылымдарды ұтымды пайдалану қағидаларын бекіту туралы" және Қазақстан Республикасы Ауыл шаруашылығы министрінің 2015 жылғы 14 сәуірдегі № 3-3/332 "Жайылымдардың жалпы алаңына түсетін жүктеменің шекті рұқсат етілетін нормасын бекіту туралы" бұйрығына сәйкес әзірленген.

Жайылымдарды басқару және оларды пайдалану жөніндегі жоспар жайылымдарды ұтымды пайдалану, жемшөпке қажеттілікті тұрақты қамтамасыз ету және жайылымдардың тозу процестерін болғызбау мақсатында қабылданады.

Жоспар құрамы:

1) осы жоспарға 1-қосымшаға сәйкес Рахымжан Қошқарбаев ауылдық округі аумағында құқық белгілейтін құжаттар негізінде жер санаттары, жер учаскелерінің меншік иелері және жер пайдаланушылар бөлінісінде әкімшілік-аумақтық бірлік аумағында жайылымдардың орналасу схемасы (карта);

2) осы жоспарға 2-қосымшаға сәйкес жайылым айналымдарының қолайлы схемалары;

3) осы жоспарға 3-қосымшаға сәйкес Рахымжан Қошқарбаев ауылдық округі аумағында жайылымдардың, оның ішінде маусымдық жайылымдардың сыртқы және ішкі шекаралары мен алаңдары, жайылымдық инфрақұрылым объектілері белгіленген картасы;

4) осы жоспарға 4-қосымшаға сәйкес Рахымжан Қошқарбаев ауылдық округінің аумағында жайылым пайдаланушылардың су тұтыну нормасына сәйкес жасалған су көздеріне (көлдерге, өзендерге, тоғандарға, апандарға, суару немесе суландыру каналдарына, құбырлы немесе шахталы құдықтарға) қол жеткізу схемасы;

5) осы жоспарға 5-қосымшаға сәйкес Рахымжан Қошқарбаев ауылдық округінің жайылымы жоқ жеке және (немесе) заңды тұлғалардың ауыл шаруашылығы жануарларының мал басын орналастыру үшін жайылымдарды қайта бөлу және оны берілетін жайылымдарға ауыстыру схемасы;

6) осы жоспарға 6-қосымшаға сәйкес Рахымжан Қошқарбаев ауылдық округі маңында орналасқан жайылымдармен қамтамасыз етілмеген жеке және (немесе) заңды тұлғалардың ауыл шаруашылығы жануарларының мал басын шалғайдағы жайылымдарға орналастыру схемасы;

7) осы жоспарға 7-қосымшаға сәйкес Рахымжан Қошқарбаев ауылдық округінде ауыл шаруашылығы жануарларын жаюдың және айдаудың маусымдық маршруттарын белгілейтін жайылымдарды пайдалану жөніндегі күнтізбелік кестесі;

8) осы жоспарға 8-қосымшаға сәйкес Рахымжан Қошқарбаев ауылдық округінде жергілікті жағдайлар мен ерекшеліктерге қарай жеке ауладағы ауыл шаруашылығы

жануарларын жаюға халық мұқтажын қанағаттандыру үшін қажетті жайылымдардың сыртқы мен ішкі шекаралары және алаңдары белгіленген картасы.

Жоспар жайылымдарды геоботаникалық тексерудің жай-күйі туралы мәліметтерді, ветеринариялық-санитариялық объектілер туралы мәліметтерді, иелерін көрсете отырып ауыл шаруашылығы жануарларының саны туралы деректерді – жайылым пайдаланушыларды, жеке және (немесе) заңды тұлғаларды, ауыл шаруашылығы жануарларының түрлері мен жыныстық-жас топтары бойынша қалыптастырылған табындардың, отарлардың және олардың саны туралы деректерді, шалғайдағы жайылымдарда жаю үшін ауыл шаруашылығы жануарларының мал басын қалыптастыру туралы мәліметтерді, мәдени және аридті жайылымдарда ауыл шаруашылығы жануарларын жаю ерекшеліктері туралы мәліметтерді, мемлекеттік органдар, жеке және (немесе) заңды тұлғалар ұсынған малды айдауға арналған сервитуттар туралы мәліметтерді ескере отырып, жергілікті өзін-өзі басқару органдарының, ауыл, ауылдық округ әкімдері және жайылым пайдаланушылардың қатысуымен әзірленді.

Әкімшілік-аумақтық бөлініс бойынша Рахымжан Қошқарбаев ауылдық округінде 3 ауылдық елді мекен бар.

Табиғи жағдайлар бойынша Рахымжан Қошқарбаев ауылдық округінің аумағы дала зонасының шегінде және агроклиматтық көрсеткіштер бойынша екі агроклиматтық ауданда орналасқан: шамалы құрғақшылық қалыпты жылы (орталық және оңтүстік бөлігі) және құрғақ қалыпты жылы (солтүстік бөлігі), олар континенттіліктің барлық ерекшеліктерімен сипатталады: суық созылмалы қыс мезгілімен, қысқа қалыпты ыстық жаз мезгілімен, қыстың және жаз температураларының күрт қарама-қайшылықтарымен, жылдық жауын-шашынның аз мөлшерімен сипатталады. Топырақ негізінен оңтүстік қарашірікті азгумусты ауыр сазды.

2023 жылдың 1 қаңтарына Рахымжан Қошқарбаев ауылдық округінде жұртшылық шаруашылықтарында ірі қара мал 812 бас, оның ішінде 467 аналық бас, 1684 бас ұсақ қара мал, 738 бас жылқы бар. Ауылдық округ тұрғындарымен ауыл шаруашылығы кооперативі құрылған жағдайда ауыл округі аумағындағы жайылымдарда ауыл шаруашылығы жануарларын жаюға рұқсат етіледі.

Рахымжан Қошқарбаев ауылдық округінде мал айдауға арналған сервитуттар орнатылмаған.

Екпе және аридтік жайылымдарда ауыл шаруашылығы жануарларын жаю ерекшеліктері жоқ.

Жайылымдық сумен қамтамасыз етудің көздері өзендер, көлдер және ағынды су тоғандары сияқты табиғи су объектілері болып табылады. Осылайша жайылымдық жерлер толығымен сумен қамтамасыз етілген.

Рахымжан Қошқарбаев ауылдық округінде 1 мал қорымы, 1 мал сою алаңы бар.

Жоғарыда баяндалғанның негізінде, елді-мекендерде 5889 гектар көлемінде жайылым бар болса, Қазақстан Республикасының "Жайылымдар туралы" Заңының 15 бабына сәйкес жергілікті халықтың мұқтаждығы үшін аналық (сауын сиыр) мал басын ұстау бойынша жүктеме нормасы 8,5 гектар/бас есебінде қажеттілік 3970 гектарды құрады. Жергілікті халықтың барлық ауыл шаруашылығы малдарын жаю бойынша жайылымдық жерлердің қажеттілігі 17292 гектар ірі қара мал басына жүктеме нормасы 8,5 гектар/бас, ұсақ қара мал – 1,7 гектар/бас, жылқы – 10,2 гектар/бас.

Қажеттілік:

ірі қара мал үшін $812 \text{ бас} * 8,5 \text{ гектар/бас} = 6902 \text{ гектар}$;

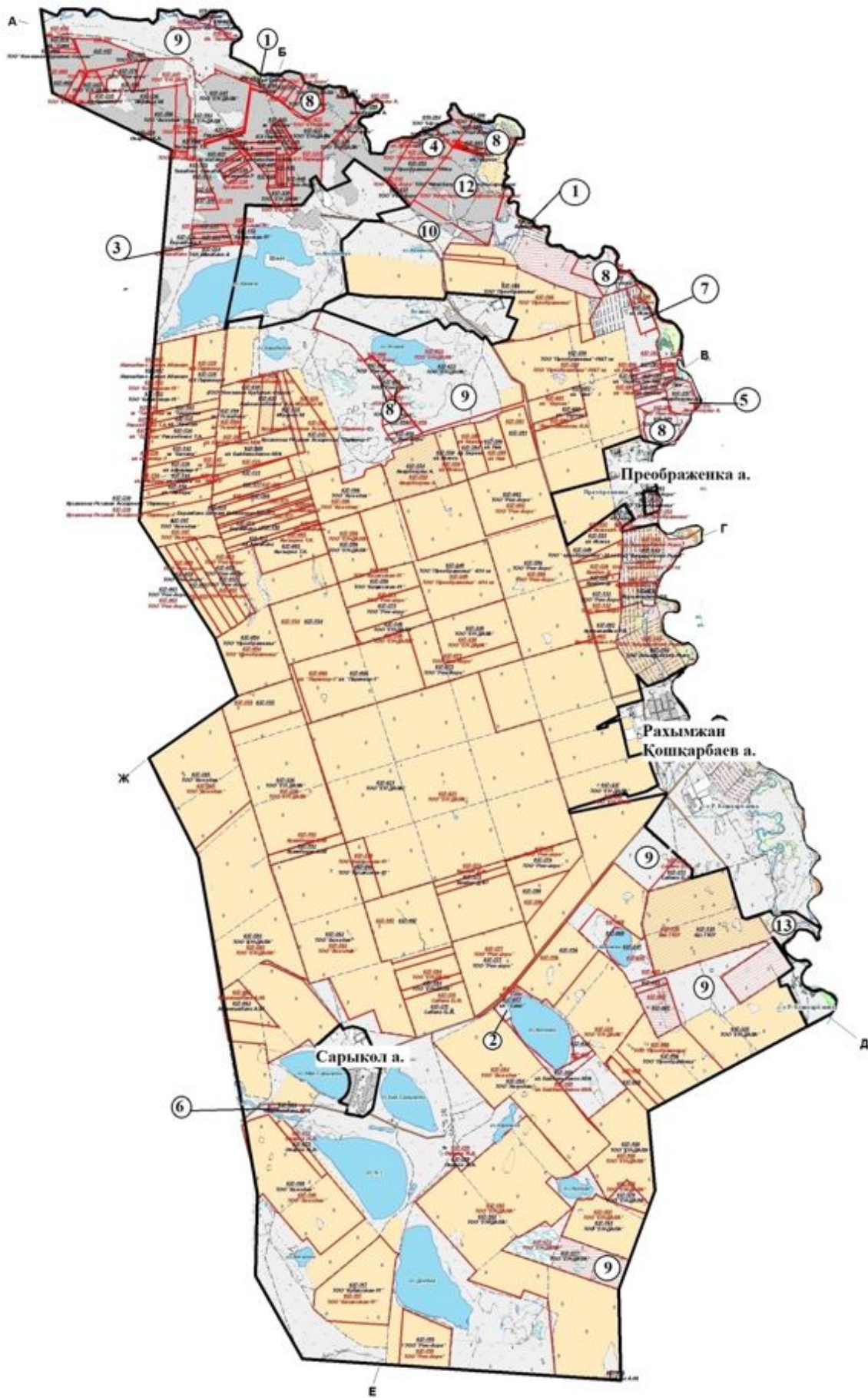
ұсақ қара мал үшін $1684 \text{ бас} * 1,7 \text{ гектар/бас} = 2863 \text{ гектар}$;

жылқы үшін $738 \text{ бас} * 10,2 \text{ гектар/бас} = 7528 \text{ гектар}$.

$6902+2863+7528=17292 \text{ гектар}$.

Рахымжан Қошқарбаев
ауылдық округінің
2023-2024 жылдарға арналған
Жайылымдарды басқару және
оларды пайдалану жоспарына
1-қосымша

Рахымжан Қошқарбаев ауылдық округі бойынша құқық белгілейтін құжаттар негізінде жер санаттары, жер учаскелерінің меншік иелері және жер пайдаланушылар бөлінісінде әкімшілік-аумақтық бірлік аумағында жайылымдардың орналасу схемасы (карта)



Шартты белгілер:

■

Егіндік

▲▲

Жайылым

2

Ауылдық округ аумағында орналасқан жайылымдардың 1-кестеге сәйкес реттік нөмірі.

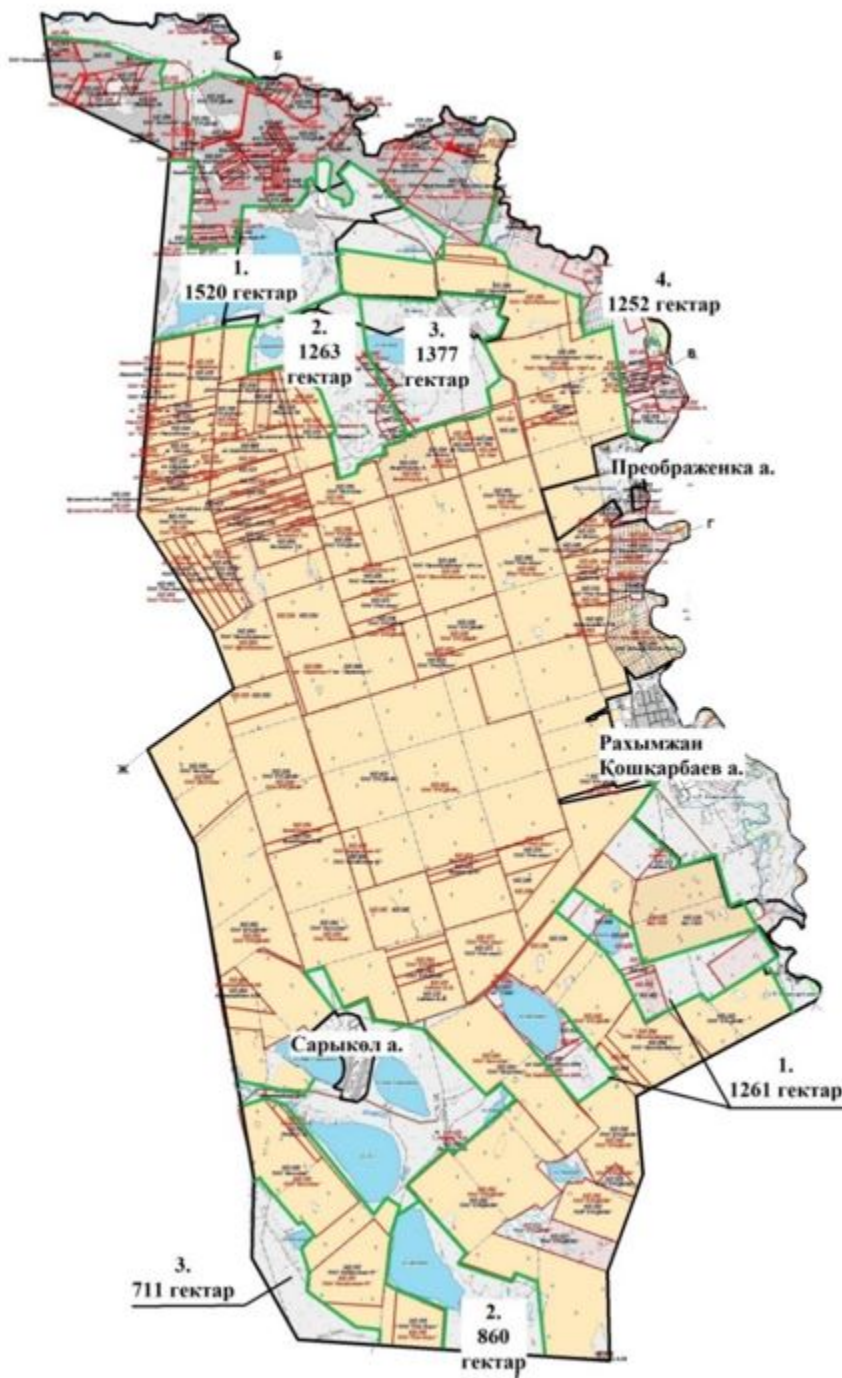
1-кесте. Рахымжан Қошқарбаев ауылдық округі аумағындағы жер санаттары, жер учаскелерінің меншік иелері және жер пайдаланушылардың бөлінісінде жайылым тізімі

№	Жер учаскелерінің меншік иелері және жер пайдаланушылардың атауы	Кадастр нөмірі	Жайылым ауданы, гектар	Ауыл шаруашылығы жануарлары саны, бас		
				Ірі қара мал	Жылқы	Ұсақ қара мал
1	"Фортуна" шаруа қожалығы	01011037332, 01011037576	11	4		9
2	"Сана" шаруа қожалығы	01011037077	34			
3	"Боранбаевых" шаруа қожалығы	01011037320	17			
4	"Преображенка" жауапкершілігі шектеулі серіктестігі	01011037352, 01011037350, 01011037094	1088		22	
5	Анарбекұлы А.	01011037257	71			
6	"Сарыколь" шаруа қожалығы	01011037064	19	7		28
7	"Исток" шаруа қожалығы	01011037548	58	3	7	
8	"Ром-Агро" жауапкершілігі шектеулі серіктестігі	01011037590, 01011037589, 01011037054	671		63	
9	"Ен Дала" жауапкершілігі шектеулі серіктестігі	01011037705, 01011037623, 01011037577, 01011037335	5892	2325	15	153

Барлығы	812	1684	738	8,5	1,7	10,2	6902	2863	7528	17292
---------	-----	------	-----	-----	-----	------	------	------	------	-------

Рахымжан Қошқарбаев
 ауылдық округінің
 2023-2024 жылдарға арналған
 Жайылымдарды басқару және
 оларды пайдалану жоспарына
 2-қосымша

Рахымжан Қошқарбаев ауылдық округінің жайылым айналымдарының қолайлы схемалары



Жылдар	1-алқап	2-алқап	3-алқап	4-алқап
2023	Күзгі мезгіл	Демалушы алқап	Көктемгі - жазғы мезгіл	Жазғы мезгіл
2024	Жазғы мезгіл	Күзгі мезгіл	Демалушы алқап	Көктемгі - жазғы мезгіл

Рахымжан Қошқарбаев
ауылдық округінің
2023-2024 жылдарға арналған
Жайылымдарды басқару және
оларды пайдалану жоспарына
3-қосымша

Жайылымдардың, оның ішінде маусымдық жайылымдардың сыртқы және ішкі шекаралары мен алаңдары, жайылымдық инфрақұрылым объектілері белгіленген карта



Жайылымдарды пайдаланудың ұсынылатын маусымдылығы, гектар

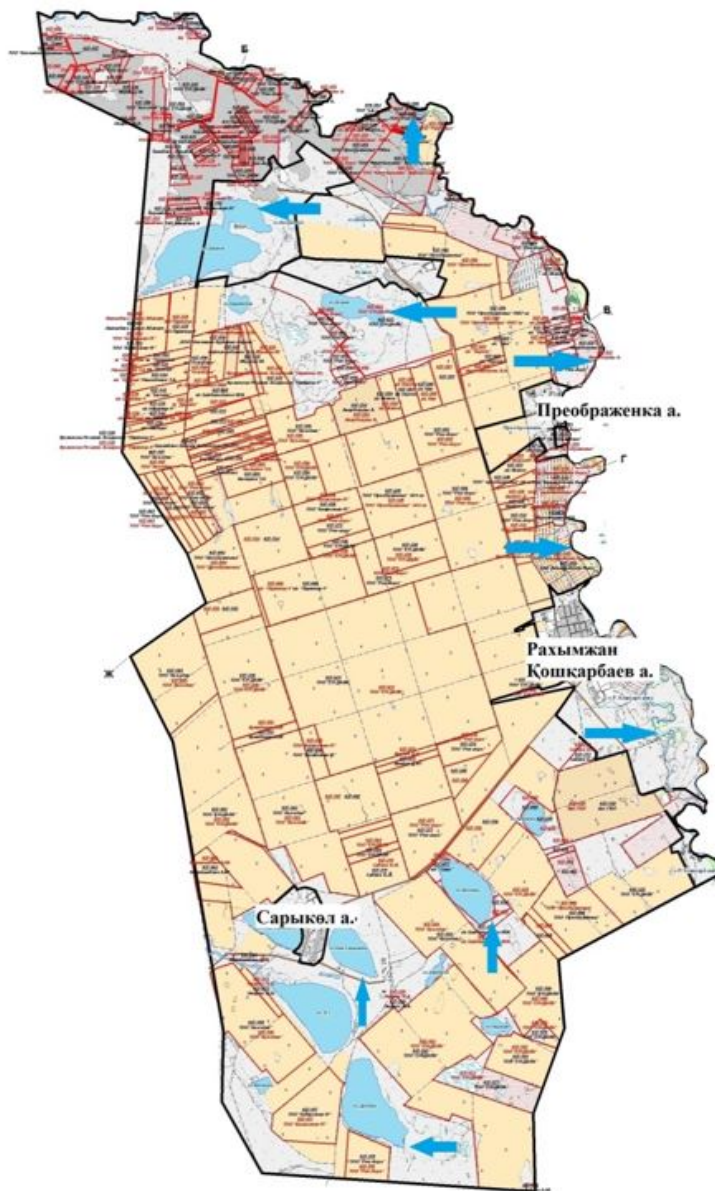
	Көктемгі-жазғы-күзгі - 8835		Жазғы-күзгі - 4147
	Көктемгі-жазғытұрым-күзгі		Күзгі - 234
	Көктемгі-жазғытұрым - 331		Батпақ
	Көктемгі-күзгі - 545		146-482 30 146 - жайылым ауданы гектармен
	Сыртқы шекара		Ішкі шекара

А-Б - Жарлықөл ауылдық округінің жері
Б-В - Шалқар ауылдық округінің жері
В-Г - Қосшы қаласының жері
Г-Д - Қабанбай батыр ауылдық округінің жері
Д-А - Қарағанды облысының жері


Ескеру: Рахымжан Қошқарбаев ауылдық округі ауылдарының жайылымдық жерлері бір-бірімен шекаралас емес

Рахымжан Қошқарбаев
ауылдық округінің
2023-2024 жылдарға арналған
Жайылымдарды басқару және
оларды пайдалану жоспарына
4-қосымша

Жайылым пайдаланушылардың су тұтыну нормасына сәйкес жасалған су көздеріне (көлдерге, өзендерге, тоғандарға, апандарға, суару немесе суландыру каналдарына, құбырлы немесе шахталы құдықтарға) қол жеткізу схемасы



Шартты белгілер:

 Су көздеріне бару жолдары

Рахымжан Қошқарбаев
ауылдық округінің
2023-2024 жылдарға арналған
Жайылымдарды басқару және
оларды пайдалану жоспарына
5-қосымша

Жайылымы жоқ жеке және (немесе) заңды тұлғалардың ауыл шаруашылығы жануарларының мал басын орналастыру үшін жайылымдарды қайта бөлу және оны берілетін жайылымдарға ауыстыру схемасы



Шартты белгілер:

- т Егіндік
- ж. ж. Жайылым

Рахымжан Қошқарбаев
 ауылдық округінің
 2023-2024 жылдарға арналған
 Жайылымдарды басқару және
 оларды пайдалану жоспарына
 6-қосымша

Рахымжан Қошқарбаев ауылдық округі маңында орналасқан жайылымдармен қамтамасыз етілмеген жеке және (немесе) заңды тұлғалардың ауыл шаруашылығы жануарларының мал басын шалғайдағы жайылымдарға орналастыру схемасы



Шартты белгілер:

- т** Егіндік
- а** Жайылым

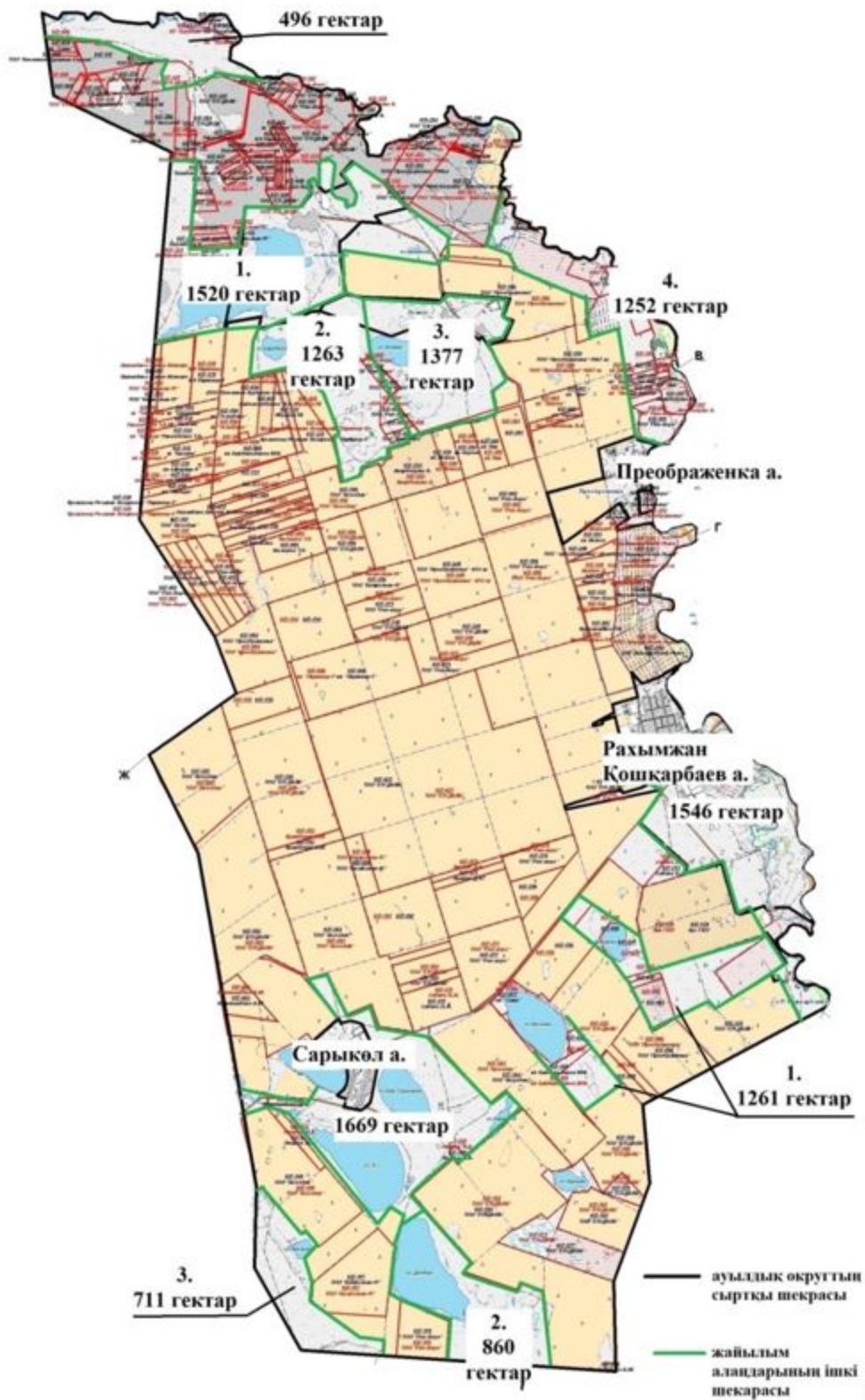
Рахымжан Қошқарбаев
ауылдық округінің
2023-2024 жылдарға арналған
Жайылымдарды басқару және
оларды пайдалану жоспарына
7-қосымша

Ауыл шаруашылығы жануарларын жаюдың және айдаудың маусымдық маршруттарын белгілейтін жайылымдарды пайдалану жөніндегі күнтізбелік кестесі

Жылдар	1-алқап	2-алқап	3-алқап	4-алқап
2023	Күзгі мезгіл	Демалушы алқап	Көктемгі - жазғы мезгіл	Жазғы мезгіл
2024	Жазғы мезгіл	Күзгі мезгіл	Демалушы алқап	Көктемгі - жазғы мезгіл

Рахымжан Қошқарбаев
ауылдық округінің
2023-2024 жылдарға арналған
Жайылымдарды басқару және
оларды пайдалану жоспарына
8-қосымша

Жергілікті жағдайлар мен ерекшеліктерге қарай жеке ауладағы ауыл шаруашылығы жануарларын жаюға халық мұқтажын қанағаттандыру үшін қажетті жайылымдардың сыртқы мен ішкі шекаралары және алаңдары белгіленген картасы



Целиноград аудандық
 мәслихатының
 2022 жылғы 30 мамырдағы
 № 43/5-8 шешіміне
 12-қосымша

Софиевка ауылдық округінің 2023-2024 жылдарға арналған жайылымдарды басқару және оларды пайдалану жоспары

Осы Софиевка ауылдық округінің 2023-2024 жылдарға арналған жайылымдарды басқару және оларды пайдалану жоспары (бұдан әрі - Жоспар) Қазақстан Республикасының "Қазақстан Республикасындағы жергілікті мемлекеттік басқару және өзін-өзі басқару туралы", "Жайылымдар туралы" Заңдарына және Қазақстан Республикасы Премьер-Министрінің орынбасары - Ауыл шаруашылығы министрінің 2017 жылғы 24 сәуірдегі № 173 "Жайылымдарды ұтымды пайдалану қағидаларын бекіту туралы" және Қазақстан Республикасы Ауыл шаруашылығы министрінің 2015 жылғы 14 сәуірдегі № 3-3/332 "Жайылымдардың жалпы алаңына түсетін жүктеменің шекті рұқсат етілетін нормасын бекіту туралы" бұйрығына сәйкес әзірленген.

Жайылымдарды басқару және оларды пайдалану жөніндегі жоспар жайылымдарды ұтымды пайдалану, жемшөпке қажеттілікті тұрақты қамтамасыз ету және жайылымдардың тозу процестерін болғызбау мақсатында қабылданады.

Жоспар құрамы:

1) осы жоспарға 1-қосымшаға сәйкес Софиевка ауылдық округі аумағында құқық белгілейтін құжаттар негізінде жер санаттары, жер учаскелерінің меншік иелері және жер пайдаланушылар бөлінісінде әкімшілік-аумақтық бірлік аумағында жайылымдардың орналасу схемасы (карта);

2) осы жоспарға 2-қосымшаға сәйкес жайылым айналымдарының қолайлы схемалары;

3) осы жоспарға 3-қосымшаға сәйкес Софиевка ауылдық округі аумағында жайылымдардың, оның ішінде маусымдық жайылымдардың сыртқы және ішкі шекаралары мен алаңдары, жайылымдық инфрақұрылым объектілері белгіленген картасы;

4) осы жоспарға 4-қосымшаға сәйкес Софиевка ауылдық округінің аумағында жайылым пайдаланушылардың су тұтыну нормасына сәйкес жасалған су көздеріне (көлдерге, өзендерге, тоғандарға, апандарға, суару немесе суландыру каналдарына, құбырлы немесе шахталы құдықтарға) қол жеткізу схемасы;

5) осы жоспарға 5-қосымшаға сәйкес Софиевка ауылдық округінің жайылымы жоқ жеке және (немесе) заңды тұлғалардың ауыл шаруашылығы жануарларының мал басын орналастыру үшін жайылымдарды қайта бөлу және оны берілетін жайылымдарға ауыстыру схемасы;

6) осы жоспарға 6-қосымшаға сәйкес Софиевка ауылдық округі маңында орналасқан жайылымдармен қамтамасыз етілмеген жеке және (немесе) заңды тұлғалардың ауыл шаруашылығы жануарларының мал басын шалғайдағы жайылымдарға орналастыру схемасы;

7) осы жоспарға 7-қосымшаға сәйкес Софиевка ауылдық округінде ауыл шаруашылығы жануарларын жаюдың және айдаудың маусымдық маршруттарын белгілейтін жайылымдарды пайдалану жөніндегі күнтізбелік кестесі;

8) осы жоспарға 8-қосымшаға сәйкес Софиевка ауылдық округінде жергілікті жағдайлар мен ерекшеліктерге қарай жеке ауладағы ауыл шаруашылығы жануарларын жаюға халық мұқтажын қанағаттандыру үшін қажетті жайылымдардың сыртқы мен ішкі шекаралары және алаңдары белгіленген картасы.

Жоспар жайылымдарды геоботаникалық тексерудің жай-күйі туралы мәліметтерді, ветеринариялық-санитариялық объектілер туралы мәліметтерді, иелерін көрсете отырып ауыл шаруашылығы жануарларының саны туралы деректерді – жайылым пайдаланушыларды, жеке және (немесе) заңды тұлғаларды, ауыл шаруашылығы жануарларының түрлері мен жыныстық-жас топтары бойынша қалыптастырылған табындардың, отарлардың және олардың саны туралы деректерді, шалғайдағы жайылымдарда жаю үшін ауыл шаруашылығы жануарларының мал басын қалыптастыру туралы мәліметтерді, мәдени және аридті жайылымдарда ауыл шаруашылығы жануарларын жаю ерекшеліктері туралы мәліметтерді, мемлекеттік органдар, жеке және (немесе) заңды тұлғалар ұсынған малды айдауға арналған сервитуттар туралы мәліметтерді ескере отырып, жергілікті өзін-өзі басқару органдарының, ауыл, ауылдық округ әкімдері және жайылым пайдаланушылардың қатысуымен әзірленді.

Әкімшілік-аумақтық бөлініс бойынша Софиевка ауылдық округінде 2 ауылдық елді мекен бар.

Табиғи жағдайлар бойынша Софиевка ауылдық округінің аумағы дала зонасының шегінде және агроклиматтық көрсеткіштер бойынша екі агроклиматтық ауданда орналасқан: шамалы құрғақшылық қалыпты жылы (орталық және оңтүстік бөлігі) және құрғақ қалыпты жылы (солтүстік бөлігі), олар континенттіліктің барлық ерекшеліктерімен сипатталады: суық созылмалы қыс мезгілімен, қысқа қалыпты ыстық жаз мезгілімен, қыстың және жаз температураларының күрт қарама-қайшылықтарымен, жылдық жауын-шашынның аз мөлшерімен сипатталады. Топырақ негізінен оңтүстік қарашірікті азгумусты ауыр сазды.

2023 жылдың 1 қаңтарына Софиевка ауылдық округінде жұртшылық шаруашылықтарында ірі қара мал 590 бас, оның ішінде 308 аналық бас, 1486 бас ұсақ қара мал, 742 бас жылқы бар. Ауылдық округ тұрғындарымен ауыл шаруашылығы кооперативі құрылған жағдайда ауыл округі аумағындағы жайылымдарда ауыл шаруашылығы жануарларын жаюға рұқсат етіледі.

Софиевка ауылдық округінде мал айдауға арналған сервитуттар орнатылмаған.

Екпе және аридтік жайылымдарда ауыл шаруашылығы жануарларын жаю ерекшеліктері жоқ.

Жайылымдық сумен қамтамасыз етудің көздері өзендер, көлдер және ағынды су тоғандары сияқты табиғи су объектілері болып табылады. Осылайша жайылымдық жерлер толығымен сумен қамтамасыз етілген.

Софиевка ауылдық округінде 1 ветеринарлық пункт, 1 мал қорымы бар.

Жоғарыда баяндалғанның негізінде, елді-мекендерде 9494 гектар көлемінде жайылым бар болса, Қазақстан Республикасының "Жайылымдар туралы" Заңының 15 бабына сәйкес жергілікті халықтың мұқтажы үшін аналық (сауын сиыр) мал басын ұстау бойынша жүктеме нормасы 8,5 гектар/бас есебінде қажеттілік 15110 гектарды құрайды. Жергілікті халықтың барлық ауыл шаруашылығы малдарын жаюға жайылымдық жерлердің қажеттілігі 6813 гектарды ірі қара мал басына жүктеме нормасы 8,5 гектар/бас, ұсақ қара мал 1,7 гектар/бас, жылқы 10,2 гектар/бас құрайды.

Қажеттілік:

ірі қара мал үшін $590 \text{ бас} * 8,5 \text{ гектар/бас} = 5015 \text{ гектар}$;

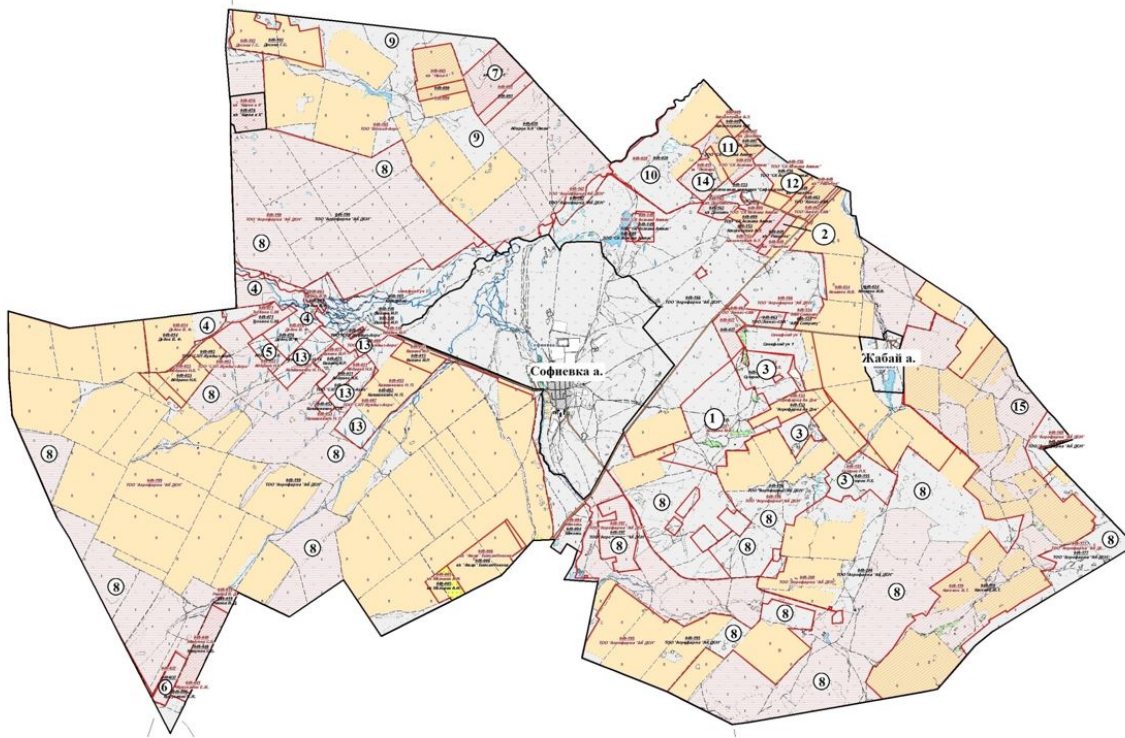
ұсақ қара мал үшін $1486 \text{ бас} * 1,7 \text{ гектар/бас} = 2526 \text{ гектар}$;

жылқы үшін $742 \text{ бас} * 10,2 \text{ гектар/бас} = 7568 \text{ гектар}$.

$5015+2526+7568=15110 \text{ гектар}$.

Софиевка ауылдық округінің
2023-2024 жылдарға арналған
Жайылымдарды басқару және
оларды пайдалану жоспарына
1-қосымша

Софиевка ауылдық округі бойынша құқық белгілейтін құжаттар негізінде жер санаттары, жер учаскелерінің меншік иелері және жер пайдаланушылар бөлінісінде әкімшілік-аумақтық бірлік аумағында жайылымдардың орналасу схемасы (карта)



Шартты белгілер:



Егіндік



Жайылым



Ауылдық округ аумағында орналасқан жайылымдардың 1-кестеге сәйкес реттік нөмірі.

1-кесте. Софиевка ауылдық округі аумағындағы жер санаттары, жер учаскелерінің меншік иелері және жер пайдаланушылардың бөлінісінде жайылым тізімі

№	Жер учаскелерінің меншік иелері және жер пайдаланушылардың атауы	Кадастр нөмірі	Жайылым ауданы, гектар	Ауыл шаруашылығы жануарлары саны, бас		
				Ірі қара мал	Жылқы	Ұсақ қара мал
1	Батырқожа А.Б.	01011048025	763		15	
2	"Раимбек" шаруа қожалығы	01011048049	64			
3	"Суюровых" шаруа қожалығы	01011048262, 01011048155, 01011048273	452	104	9	488

4	"Диол" шаруа қожалығы	01011048003, 01011048014, 01011048016	513	247		
5	"Абдраев Н.К." шаруа қожалығы	01011048022	86	45		
6	Махмутов М.	01011048037	100			
7	"Құлатай" шаруа қожалығы	01011048065	504		36	
8	"Агрофирма "Ақ дән" жауапкершілігі шектеулі серіктестігі	01011048177, 01011048199, 01011048200, 01011048198, 01011048195, 01011048196	19677	58	317	
9	"Восход Агро" жауапкершілігі шектеулі серіктестігі	01011048165	3358	46		
10	"Асыл Бидай-Астана" жауапкершілігі шектеулі серіктестігі	01011048020	811	36	30	
11	"Саяхат Қызмет" жауапкершілігі шектеулі серіктестігі	01011048010, 01011048167	166			
12	"СК Астана Атлас" жауапкершілігі шектеулі Серіктестігі	01011048156	86			
13	"СХП Жұлдыз Агро" жауапкершілігі шектеулі серіктестігі	01011048054, 01011048053, 01011048256, 01011048087	464	208	183	
14	Калашников И.П.	01011048011	118			
15	"Zhabay Auyly" жауапкершілігі шектеулі серіктестігі	01011048752	377	193	37	

	Барлығы		27539			
--	---------	--	-------	--	--	--

2-кесте. Софиевка ауылдық округі бойынша елді мекендер бөлінісінде ірі қара мал аналық (сауын) мал басын орналастыру үшін жайылымдарды бөлу жөніндегі мәліметтер

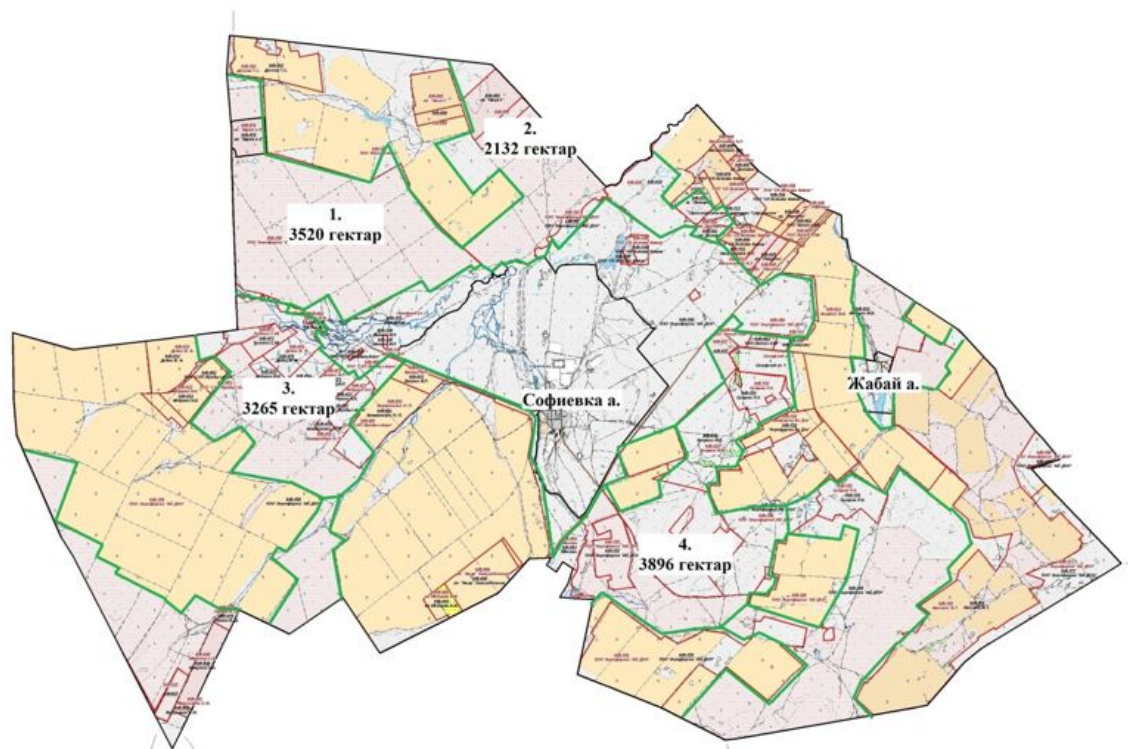
№	Елді мекен атауы	Жайылым алаңы, (гектар)	Сауын сиырлар, (бас)	Бір мал басына жайылым қажеттілігі, (гектар)	Жайылым қажеттілігі, (гектар)
1	Софиевка	8765	301	8,5	2559
2	Жабай	729	7	8,5	60
	Барлығы	9494	308	8,5	2618

3-кесте. Софиевка ауылдық округі бойынша жер учаскелерінің меншік иелері бөлінісінде ауыл шаруашылығы жануарларын орналастыру үшін жайылымдарды қайта бөлу туралы мәліметтер

№	Елді мекен атауы	Малдың түрлері бойынша саны, (бас)			Бір мал басына жайылым қажеттілігі, (гектар)			Жайылым қажеттілігі, (гектар)			
		Ірі қара мал	Ұсақ қара мал	Жылқы	Ірі қара мал	Ұсақ қара мал	Жылқы	Ірі қара мал	Ұсақ қара мал	Жылқы	Барлығы, гектар
1	Софиевка	570	1481	742	8,5	1,7	10,2	4845	2518	7568	14931
2	Жабай	20	5	0	8,5	1,7	10,2	170	9	0	179
	Барлығы	590	1486	742	8,5	1,7	10,2	5015	2526	7568	15110

Софиевка ауылдық округінің
2023-2024 жылдарға арналған
Жайылымдарды басқару және
оларды пайдалану жоспарына
2-қосымша

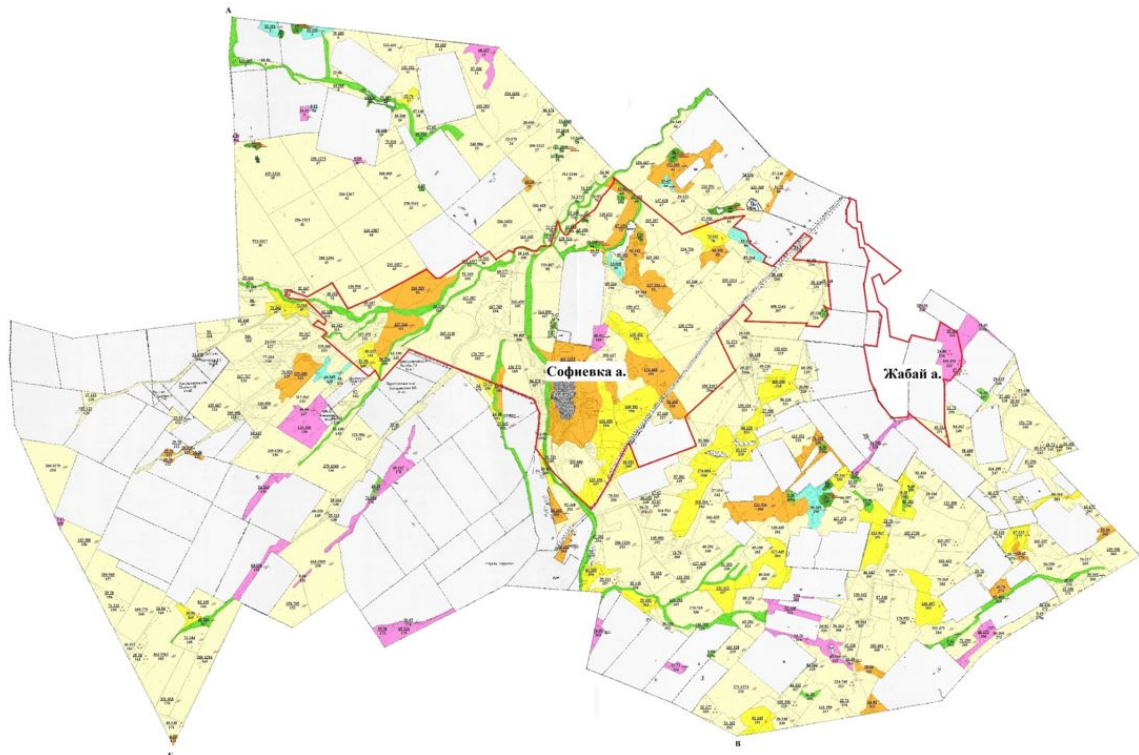
Софиевка ауылдық округінің жайылым айналымдарының қолайлы схемалары



Жылдар	1-алқап	2-алқап	3-алқап	4-алқап
2023	Күзгі мезгіл	Демалушы алқап	Көктемгі - жазғы мезгіл	Жазғы мезгіл
2024	Жазғы мезгіл	Күзгі мезгіл	Демалушы алқап	Көктемгі - жазғы мезгіл

Софиевка ауылдық округінің
2023-2024 жылдарға арналған
Жайылымдарды басқару және
оларды пайдалану жоспарына
3-қосымша

Жайылымдардың, оның ішінде маусымдық жайылымдардың сыртқы және ішкі шекаралары мен алаңдары, жайылымдық инфрақұрылым объектілері белгіленген карта



Жайылымдарды пайдаланудың ұсынылатын маусымдылығы, гектар

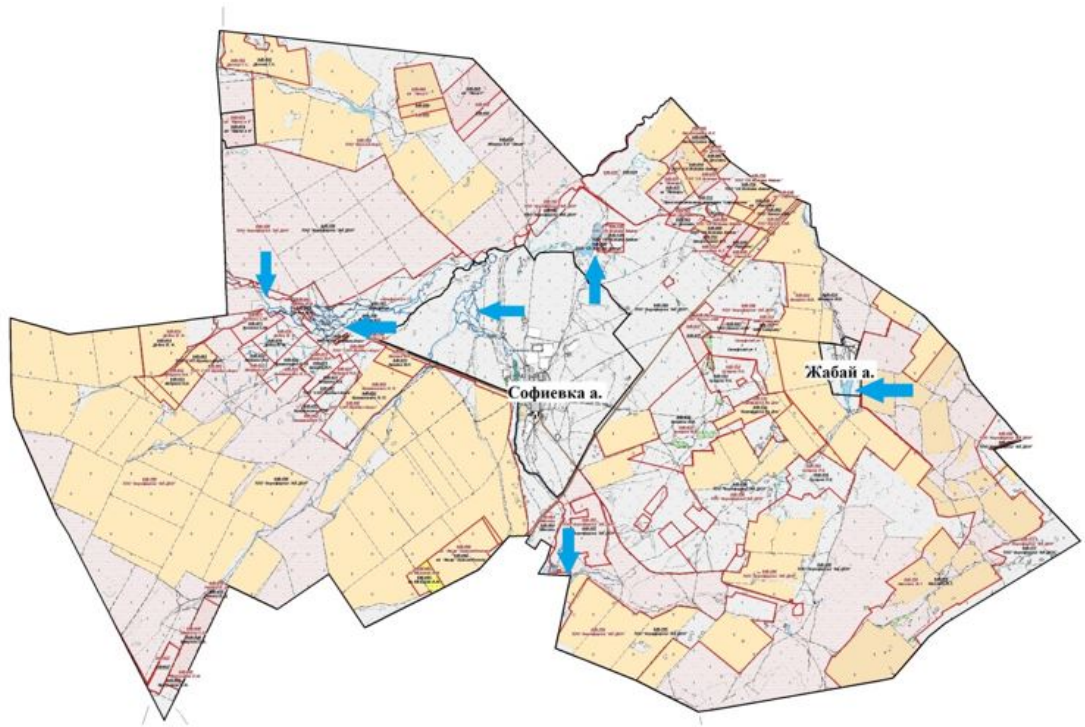
	Көктемгі-жазғы-күзгі-26764		Жазғы-күзгі-1375
	Көктемгі-жазғытұрым-күзгі-2447		Күзгі-1185
	Көктемгі-жазғытұрым-281		Батпақ
	Көктемгі-күзгі-2339		146-482 30
	Сыртқы шекара		146 - жайылым ауданы гектармен
			Ішкі шекара

А-Б - Приречный ауылдық округінің жері
 Б-В - Аршалы ауданының жері
 В-Г - Қоянды ауылының жері
 Г-А - Шортанды ауданының жері

Ескерту: Софиевка ауылдық округі ауылдарының жайылымдық жерлері бір бірімен шекаралас емес

Софиевка ауылдық округінің
 2023-2024 жылдарға арналған
 Жайылымдарды басқару және
 оларды пайдалану жоспарына
 4-қосымша

Жайылым пайдаланушылардың су тұтыну нормасына сәйкес жасалған су көздеріне (көлдерге, өзендерге, тоғандарға, апандарға, суару немесе суландыру каналдарына, құбырлы немесе шахталы құдықтарға) қол жеткізу схемасы

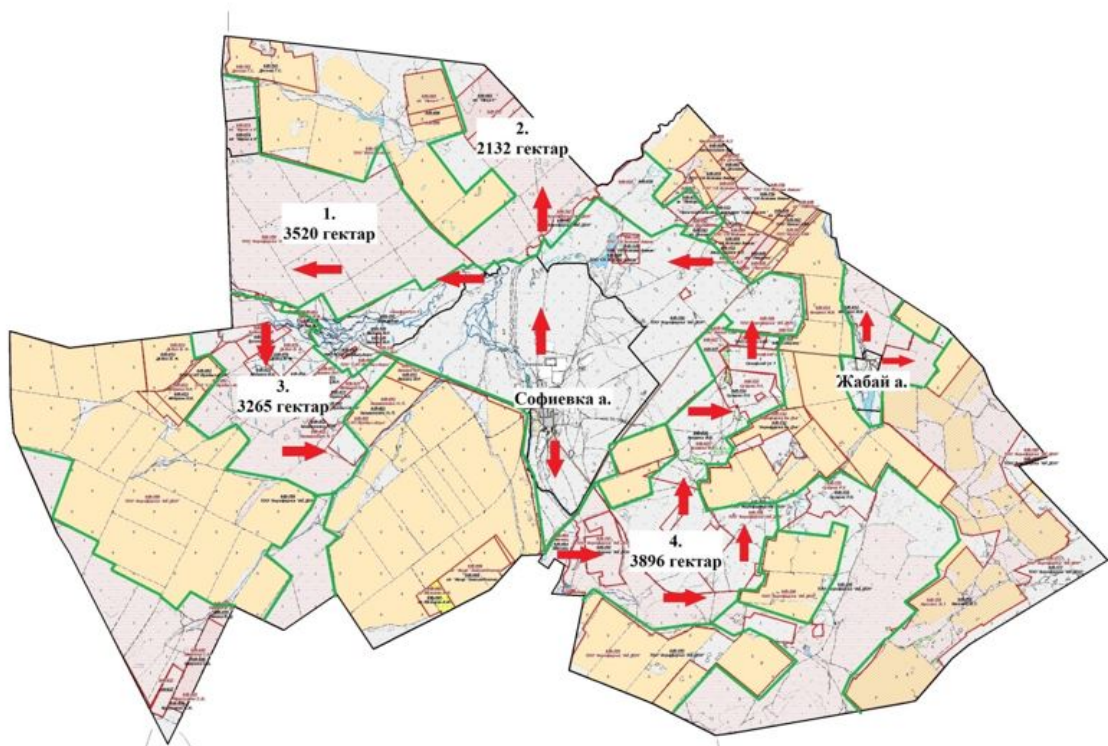


Шартты белгілер:

➡ Су көздеріне бару жолдары

Софиевка ауылдық округінің
2023-2024 жылдарға арналған
Жайылымдарды басқару және
оларды пайдалану жоспарына
5-қосымша

Жайылымы жоқ жеке және (немесе) заңды тұлғалардың ауыл шаруашылығы жануарларының мал басын орналастыру үшін жайылымдарды қайта бөлу және оны берілетін жайылымдарға ауыстыру схемасы

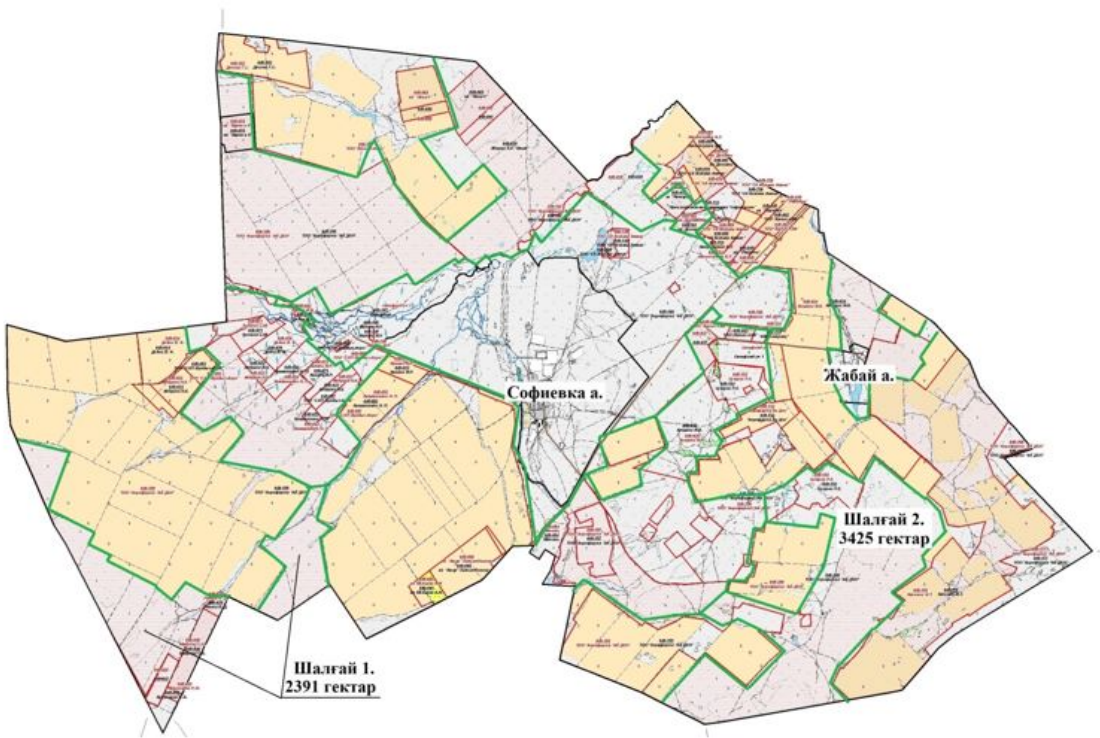


Шартты белгілер:

- Егіндік
- Жайылым

Софиевка ауылдық округінің
2023-2024 жылдарға арналған
Жайылымдарды басқару және
оларды пайдалану жоспарына
6-қосымша

Софиевка ауылдық округі маңында орналасқан жайылымдармен қамтамасыз етілмеген жеке және (немесе) заңды тұлғалардың ауыл шаруашылығы жануарларының мал басын шалғайдағы жайылымдарға орналастыру схемасы



Шартты белгілер:

- т т Егіндік
- л л Жайылым

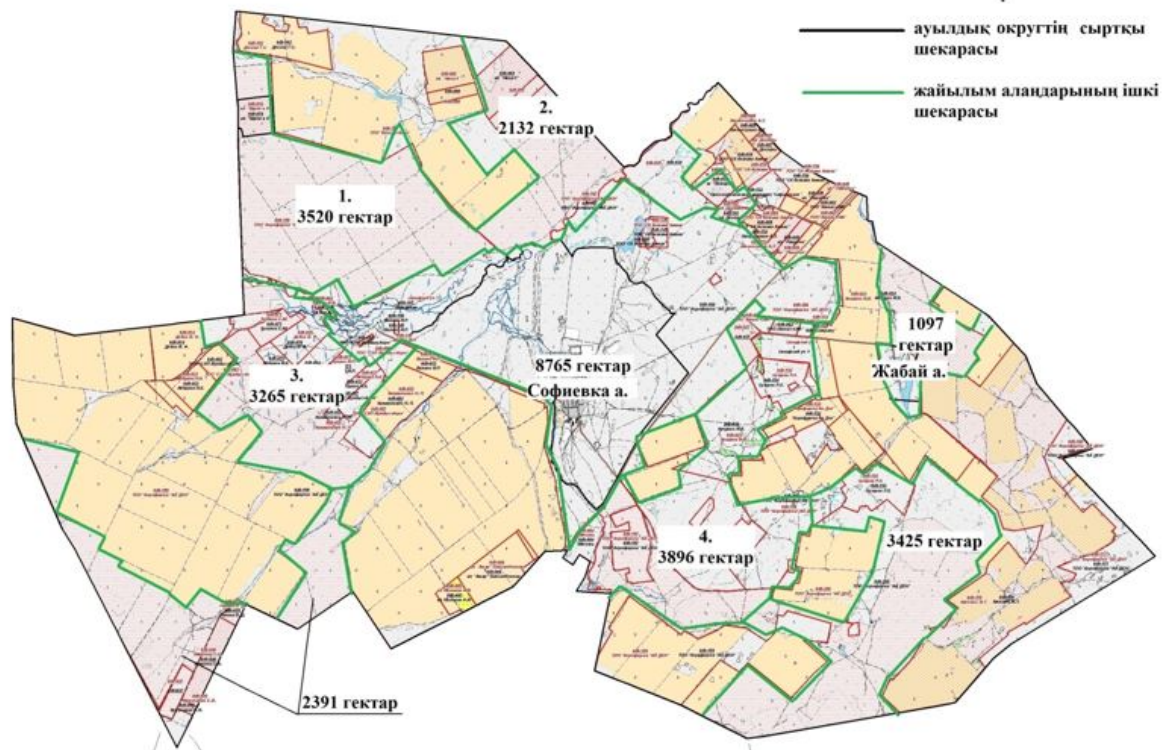
Софиевка ауылдық округінің
2023-2024 жылдарға арналған
Жайылымдарды басқару және
оларды пайдалану жоспарына
7-қосымша

Ауыл шаруашылығы жануарларын жаюдың және айдаудың маусымдық маршруттарын белгілейтін жайылымдарды пайдалану жөніндегі күнтізбелік кестесі

Жылдар	1-алқап	2-алқап	3-алқап	4-алқап
2023	Күзгі мезгіл	Демалушы алқап	Көктемгі - жазғы мезгіл	Жазғы мезгіл
2024	Жазғы мезгіл	Күзгі мезгіл	Демалушы алқап	Көктемгі - жазғы мезгіл

Софиевка ауылдық округінің
2023-2024 жылдарға арналған
Жайылымдарды басқару және
оларды пайдалану жоспарына
8-қосымша

Жергілікті жағдайлар мен ерекшеліктерге қарай жеке ауладағы ауыл шаруашылығы жануарларын жаюға халық мұқтажын қанағаттандыру үшін қажетті жайылымдардың сыртқы мен ішкі шекаралары және алаңдары белгіленген картасы



Целиноград аудандық
мәслихатының
2023 жылғы 30 мамырдағы
№ 43/5-8 шешіміне
13-қосымша

Талапкер ауылдық округінің 2023-2024 жылдарға арналған жайылымдарды басқару және оларды пайдалану жоспары

Осы Талапкер ауылдық округінің 2023-20224 жылдарға арналған жайылымдарды басқару және оларды пайдалану жоспары (бұдан әрі - Жоспар) Қазақстан Республикасының "Қазақстан Республикасындағы жергілікті мемлекеттік басқару және өзін-өзі басқару туралы", "Жайылымдар туралы" Заңдарына және Қазақстан Республикасы Премьер-Министрінің орынбасары - Ауыл шаруашылығы министрінің 2017 жылғы 24 сәуірдегі № 173 "Жайылымдарды ұтымды пайдалану қағидаларын

бекіту туралы" және Қазақстан Республикасы Ауыл шаруашылығы министрінің 2015 жылғы 14 сәуірдегі № 3-3/332 "Жайылымдардың жалпы алаңына түсетін жүктеменің шекті рұқсат етілетін нормасын бекіту туралы" бұйрығына сәйкес әзірленген.

Жайылымдарды басқару және оларды пайдалану жөніндегі жоспар жайылымдарды ұтымды пайдалану, жемшөпке қажеттілікті тұрақты қамтамасыз ету және жайылымдардың тозу процестерін болғызбау мақсатында қабылданады.

Жоспар құрамы:

1) осы жоспарға 1-қосымшаға сәйкес Талапкер ауылдық округі аумағында құқық белгілейтін құжаттар негізінде жер санаттары, жер учаскелерінің меншік иелері және жер пайдаланушылар бөлінісінде әкімшілік-аумақтық бірлік аумағында жайылымдардың орналасу схемасы (карта);

2) осы жоспарға 2-қосымшаға сәйкес жайылым айналымдарының қолайлы схемалары;

3) осы жоспарға 3-қосымшаға сәйкес Талапкер ауылдық округі аумағында жайылымдардың, оның ішінде маусымдық жайылымдардың сыртқы және ішкі шекаралары мен алаңдары, жайылымдық инфрақұрылым объектілері белгіленген картасы;

4) осы жоспарға 4-қосымшаға сәйкес Талапкер ауылдық округінің аумағында жайылым пайдаланушылардың су тұтыну нормасына сәйкес жасалған су көздеріне (көлдерге, өзендерге, тоғандарға, апандарға, суару немесе суландыру каналдарына, құбырлы немесе шахталы құдықтарға) қол жеткізу схемасы;

5) осы жоспарға 5-қосымшаға сәйкес Талапкер ауылдық округінің жайылымы жоқ жеке және (немесе) заңды тұлғалардың ауыл шаруашылығы жануарларының мал басын орналастыру үшін жайылымдарды қайта бөлу және оны берілетін жайылымдарға ауыстыру схемасы;

6) осы жоспарға 6-қосымшаға сәйкес Талапкер ауылдық округі маңында орналасқан жайылымдармен қамтамасыз етілмеген жеке және (немесе) заңды тұлғалардың ауыл шаруашылығы жануарларының мал басын шалғайдағы жайылымдарға орналастыру схемасы;

7) осы жоспарға 7-қосымшаға сәйкес Талапкер ауылдық округінде ауыл шаруашылығы жануарларын жаюдың және айдаудың маусымдық маршруттарын белгілейтін жайылымдарды пайдалану жөніндегі күнтізбелік кестесі;

8) осы жоспарға 8-қосымшаға сәйкес Талапкер ауылдық округінде жергілікті жағдайлар мен ерекшеліктерге қарай жеке ауладағы ауыл шаруашылығы жануарларын жаюға халық мұқтажын қанағаттандыру үшін қажетті жайылымдардың сыртқы мен ішкі шекаралары және алаңдары белгіленген картасы.

Жоспар жайылымдарды геоботаникалық тексерудің жай-күйі туралы мәліметтерді, ветеринариялық-санитариялық объектілер туралы мәліметтерді, иелерін көрсете отырып ауыл шаруашылығы жануарларының саны туралы деректерді – жайылым

пайдаланушыларды, жеке және (немесе) заңды тұлғаларды, ауыл шаруашылығы жануарларының түрлері мен жыныстық-жас топтары бойынша қалыптастырылған табындардың, отарлардың және олардың саны туралы деректерді, шалғайдағы жайылымдарда жаю үшін ауыл шаруашылығы жануарларының мал басын қалыптастыру туралы мәліметтерді, мәдени және аридті жайылымдарда ауыл шаруашылығы жануарларын жаю ерекшеліктері туралы мәліметтерді, мемлекеттік органдар, жеке және (немесе) заңды тұлғалар ұсынған малды айдауға арналған сервитуттар туралы мәліметтерді ескере отырып, жергілікті өзін-өзі басқару органдарының, ауыл, ауылдық округ әкімдері және жайылым пайдаланушылардың қатысуымен әзірленді.

Әкімшілік-аумақтық бөлініс бойынша Талапкер ауылдық округінде 3 ауылдық елді мекен бар.

Табиғи жағдайлар бойынша Талапкер ауылдық округінің аумағы дала зонасының шегінде және агроклиматтық көрсеткіштер бойынша екі агроклиматтық ауданда орналасқан: шамалы құрғақшылық қалыпты жылы (орталық және оңтүстік бөлігі) және құрғақ қалыпты жылы (солтүстік бөлігі), олар континенттіліктің барлық ерекшеліктерімен сипатталады: суық созылмалы қыс мезгілімен, қысқа қалыпты ыстық жаз мезгілімен, қыстың және жаз температураларының күрт қарама-қайшылықтарымен, жылдық жауын-шашынның аз мөлшерімен сипатталады. Топырақ негізінен оңтүстік қарашірікті азгумусты ауыр сазды.

2023 жылдың 1 қаңтарына Талапкер ауылдық округінде жұртшылық шаруашылықтарында ірі қара мал 1008 бас, оның ішінде 932 аналық бас, 2464 бас ұсақ қара мал, 335 бас жылқы бар. Ауылдық округ тұрғындарымен ауыл шаруашылығы кооперативі құрылған жағдайда ауыл округі аумағындағы жайылымдарда ауыл шаруашылығы жануарларын жаюға рұқсат етіледі.

Талапкер ауылдық округінде мал айдауға арналған сервитуттар орнатылмаған.

Екпе және аридтік жайылымдарда ауыл шаруашылығы жануарларын жаю ерекшеліктері жоқ.

Жайылымдық сумен қамтамасыз етудің көздері өзендер, көлдер және ағынды су тоғандары сияқты табиғи су объектілері болып табылады. Осылайша жайылымдық жерлер толығымен сумен қамтамасыз етілген.

Талапкер ауылдық округінде 1 мал қорымы бар.

Жоғарыда баяндалғанның негізінде, Қазақстан Республикасының "Жайылымдар туралы" Заңының 15 бабына сәйкес, елді мекен шегінде аумағы 2862 гектар жайылымдық жер болғанда, жергілікті халықтың мұқтажы үшін аналық (сауын сиыр) мал басын ұстауға жүктеме нормасы 8,5 гектар/бас есебінде қажеттілік 7922 гектарды құрайды. Жергілікті халықтың барлық ауыл шаруашылығы малдарын жаю

бойынша жайылымдық жерлердің қажеттілігі 16174 гектарды ірі қара мал басына жүктеме нормасы 8,5 гектар/бас, ұсақ қара мал 1,7 гектар/бас, жылқы 10,2 гектар/бас құрайды.

Қажеттілік:

ірі қара мал үшін $1008 \text{ бас} * 8,5 \text{ гектар/бас} = 8568 \text{ гектар}$;

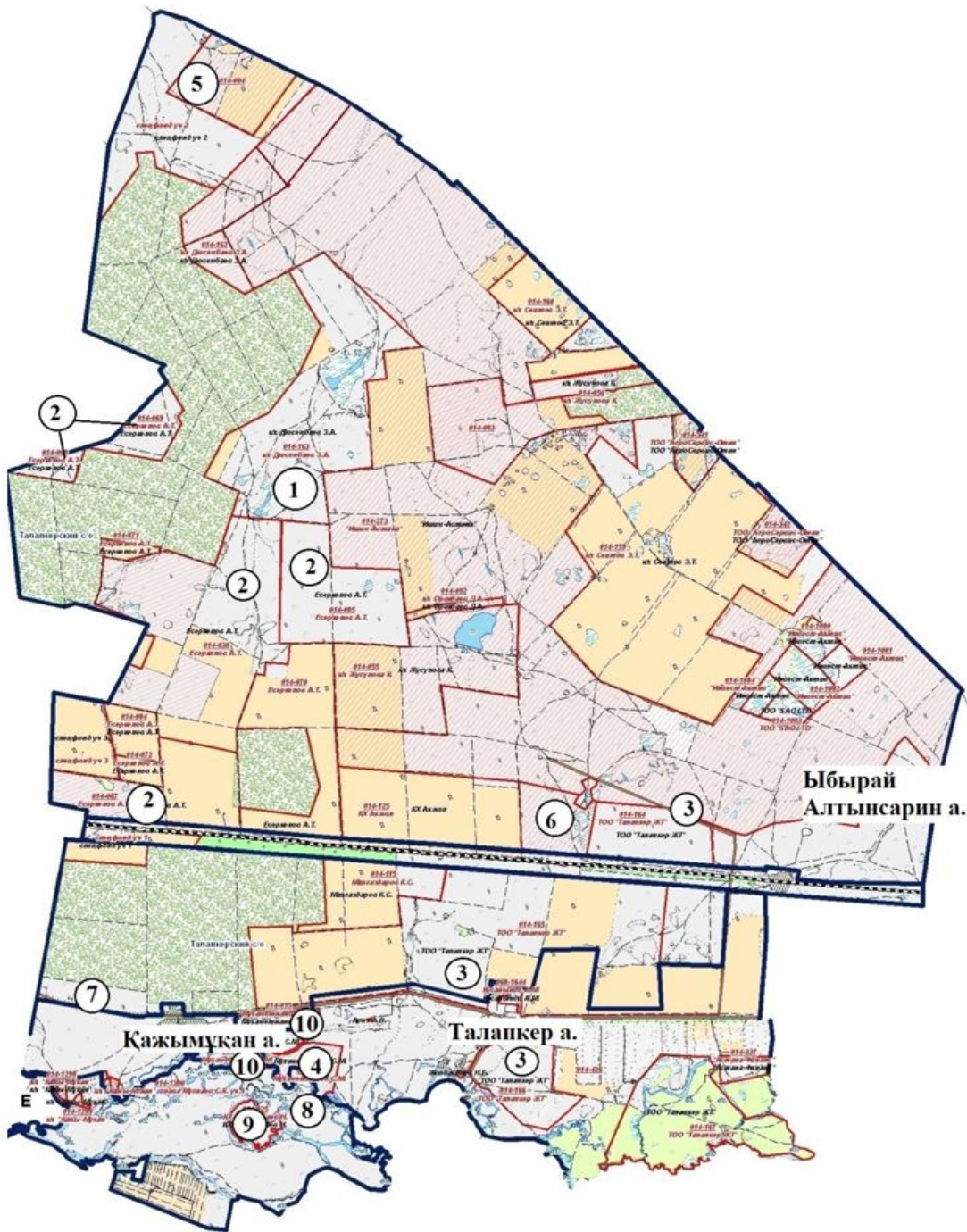
ұсақ қара мал үшін $2464 \text{ бас} * 1,7 \text{ гектар/бас} = 4189 \text{ гектар}$;

жылқы үшін $335 \text{ бас} * 10,2 \text{ гектар/бас} = 3417 \text{ гектар}$.

$8568+4189+3417=16174 \text{ гектар}$.

Талапкер ауылдық округінің
2023-2024 жылдарға арналған
Жайылымдарды басқару және
оларды пайдалану жоспарына
1-қосымша

Талапкер ауылдық округі бойынша құқық белгілейтін құжаттар негізінде жер санаттары, жер учаскелерінің меншік иелері және жер пайдаланушылар бөлінісінде әкімшілік-аумақтық бірлік аумағында жайылымдардың орналасу схемасы (карта)



Шартты белгілер:



Егіндік



Жайылым



Ауылдық округ аумағында орналасқан жайылымдардың 1-кестеге сәйкес реттік нөмірі.

1-кесте. Талапкер ауылдық округі аумағындағы жер санаттары, жер учаскелерінің меншік иелері және жер пайдаланушылардың бөлінісінде жайылым тізімі

					Ауыл шаруашылығы жануарлары саны, бас
--	--	--	--	--	---------------------------------------

№	Жер учаскелерінің меншік иелері және жер пайдаланушылардың атауы	Кадастр нөмірі	Жайылым ауданы, гектар	Ірі қара мал	Жылқы	Ұсақ қара мал
1	Дюсембаев З.А.	01011014163	870			
2	"Темирбулат" шаруа қожалығы	01011014038, 01011014085, 01011014067, 01011014069	1 655	38	4	7
3	"Талапкер ЖТ"	01011014160	1 215	6		1
4	Мухаметжано в С.М.	010110141422	98	4		
5	Бейсембаева Р.	01011014004	189			
6	Маханов Н.Ш	010110141424	159			
7	"Арқа-Жер1" жауапкершілігі шектеулі серіктестігі	010110142690, 010110142691	48		51	
8	"Ен Дала" жауапкершілігі шектеулі серіктестігі	01011014155	178	2344		
9	Жолдаспаев Н	01011014025	60			
10	Мухаметжано в К.С.	01011014014, 01011014015, 010110142726	223		40	41
	Барлығы		4221			

2-кесте. Талапкер ауылдық округі бойынша елді мекендер бөлінісінде ірі қара мал аналық (сауын) мал басын орналастыру үшін жайылымдарды бөлу жөніндегі мәліметтер

№	Елді мекен атауы	Жайылым алаңы, (гектар)	Сауын сиырлар, (бас)	Бір мал басына жайылым қажеттілігі, (гектар)	Жайылым қажеттілігі, (гектар)
1	Талапкер	1228	314	8,5	2669
2	Қажымұқан	186	521	8,5	4429
3	Ыбырай Алтынсарин	282	97	8,5	825

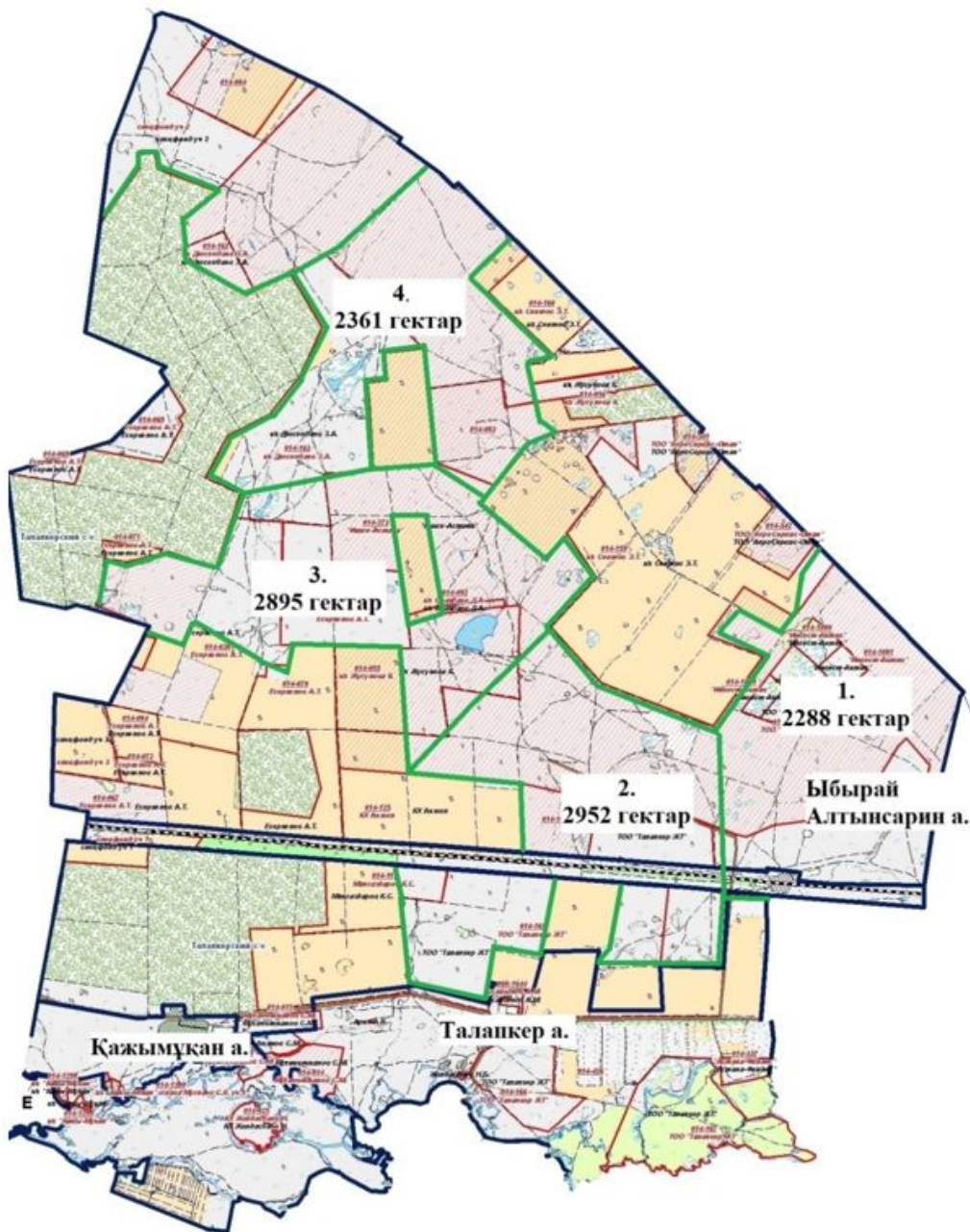
4	Мемлекеттік қордағы жайылым	1166			
	Барлығы	2862	932	8,5	7922

3-кесте. Талапкер ауылдық округі бойынша жер учаскелерінің меншік иелері бөлінісінде ауыл шаруашылығы жануарларын орналастыру үшін жайылымдарды қайта бөлу туралы мәліметтер

№	Елді мекен атауы	Малдың түрлері бойынша саны, (бас)			Бір мал басына жайылым қажеттілігі, (гектар)			Жайылым қажеттілігі, (гектар)			
		Ірі қара мал	Ұсақ қара мал	Жылқы	Ірі қара мал	Ұсақ қара мал	Жылқы	Ірі қара мал	Ұсақ қара мал	Жылқы	Барлығы , гектар
1	Талапкер	329	326	115	8,5	1,7	10,2	2797	554	1173	4524
2	Қажымұқан	579	1225	163	8,5	1,7	10,2	4922	2083	1663	8667
3	Ыбырай Алтынсарин	100	913	57	8,5	1,7	10,2	850	1552	581	2984
	Барлығы	1008	2464	335	8,5	1,7	10,2	8568	4189	3417	16174

Талапкер ауылдық округінің
2023-2024 жылдарға арналған
Жайылымдарды басқару және
оларды пайдалану жоспарына
2-қосымша

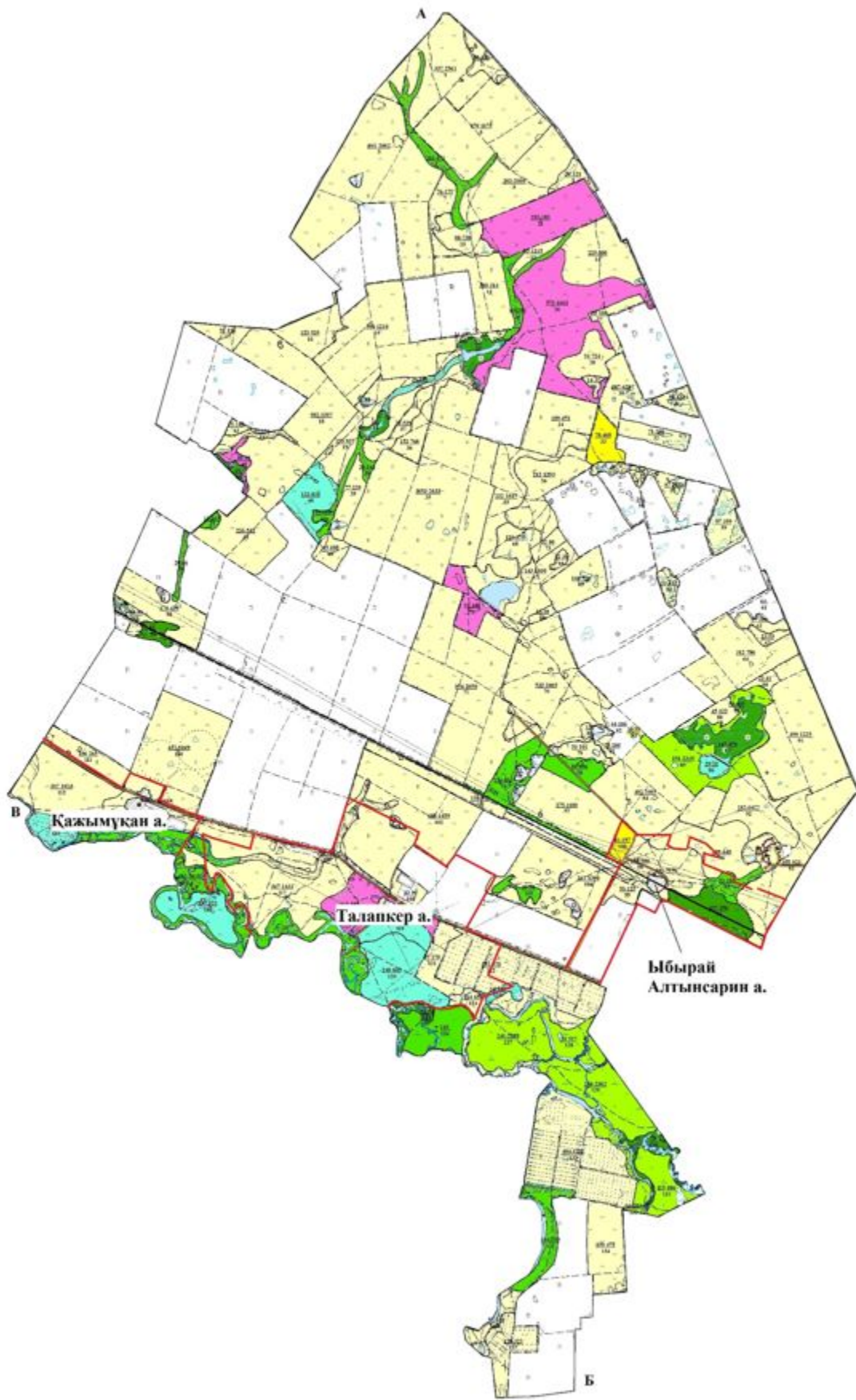
Талапкер ауылдық округінің жайылым айналымдарының қолайлы схемалары



Жылдар	1-алқап	2-алқап	3-алқап	4-алқап
2023	Күзгі мезгіл	Демалушы алқап	Көктемгі - жазғы мезгіл	Жазғы мезгіл
2024	Жазғы мезгіл	Күзгі мезгіл	Демалушы алқап	Көктемгі - жазғы мезгіл

Таласкер ауылдық округінің
2023-2024 жылдарға арналған
Жайылымдарды басқару және
оларды пайдалану жоспарына
3-қосымша

Жайылымдардың, оның ішінде маусымдық жайылымдардың сыртқы және ішкі шекаралары мен алаңдары, жайылымдық инфрақұрылым объектілері белгіленген карта



Жайылымдарды пайдаланудың ұсынылатын маусымдылығы, гектар

	Көктемгі-жазғы-күзгі-21697		Жазғы-күзгі-2348		
	Көктемгі-жазғытұрым-күзгі-129		Күзгі-1489		
	Көктемгі-жазғытұрым-1652		Батпақ		
	Көктемгі-күзгі	<table border="1" data-bbox="708 390 820 483"><tr><td>146-482</td></tr><tr><td>30</td></tr></table>	146-482	30	146 - жайылым ауданы гектармен
146-482					
30					
	Сыртқы шекара		Ішкі шекара		

А-Б - Астана қаласының жері

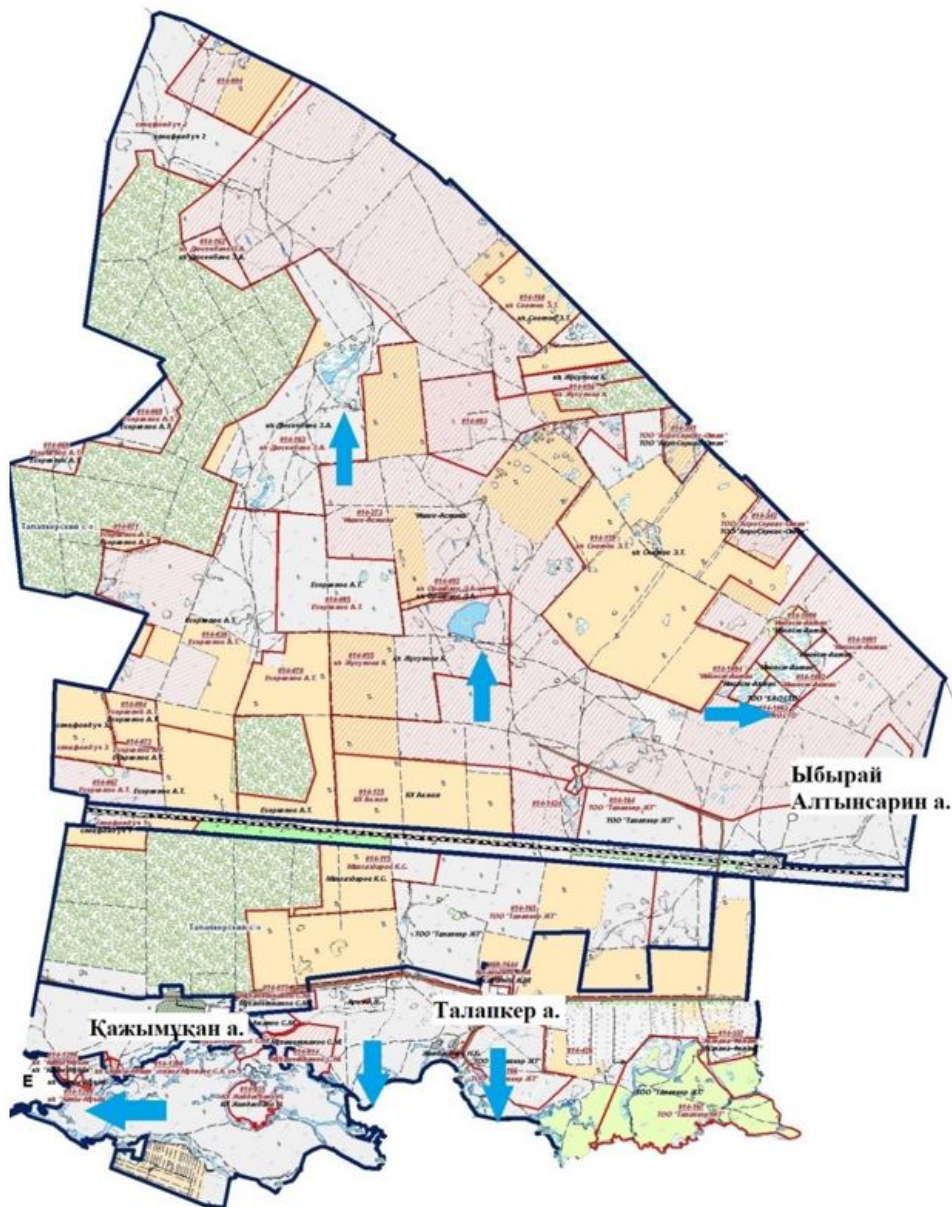
Б-В - Нүресіл ауылдық округінің жері

В-А - Арайлы ауылдық округінің жері

Ескерту: Талапкер ауылдық округі ауылдарының жайылымдық жерлері бір-бірімен шекаралас емес

Талапкер ауылдық округінің
2023-2024 жылдарға арналған
Жайылымдарды басқару және
оларды пайдалану жоспарына
4-қосымша

Жайылым пайдаланушылардың су тұтыну нормасына сәйкес жасалған су көздеріне (көлдерге, өзендерге, тоғандарға, апандарға, суару немесе суландыру каналдарына, құбырлы немесе шахталы құдықтарға) қол жеткізу схемасы

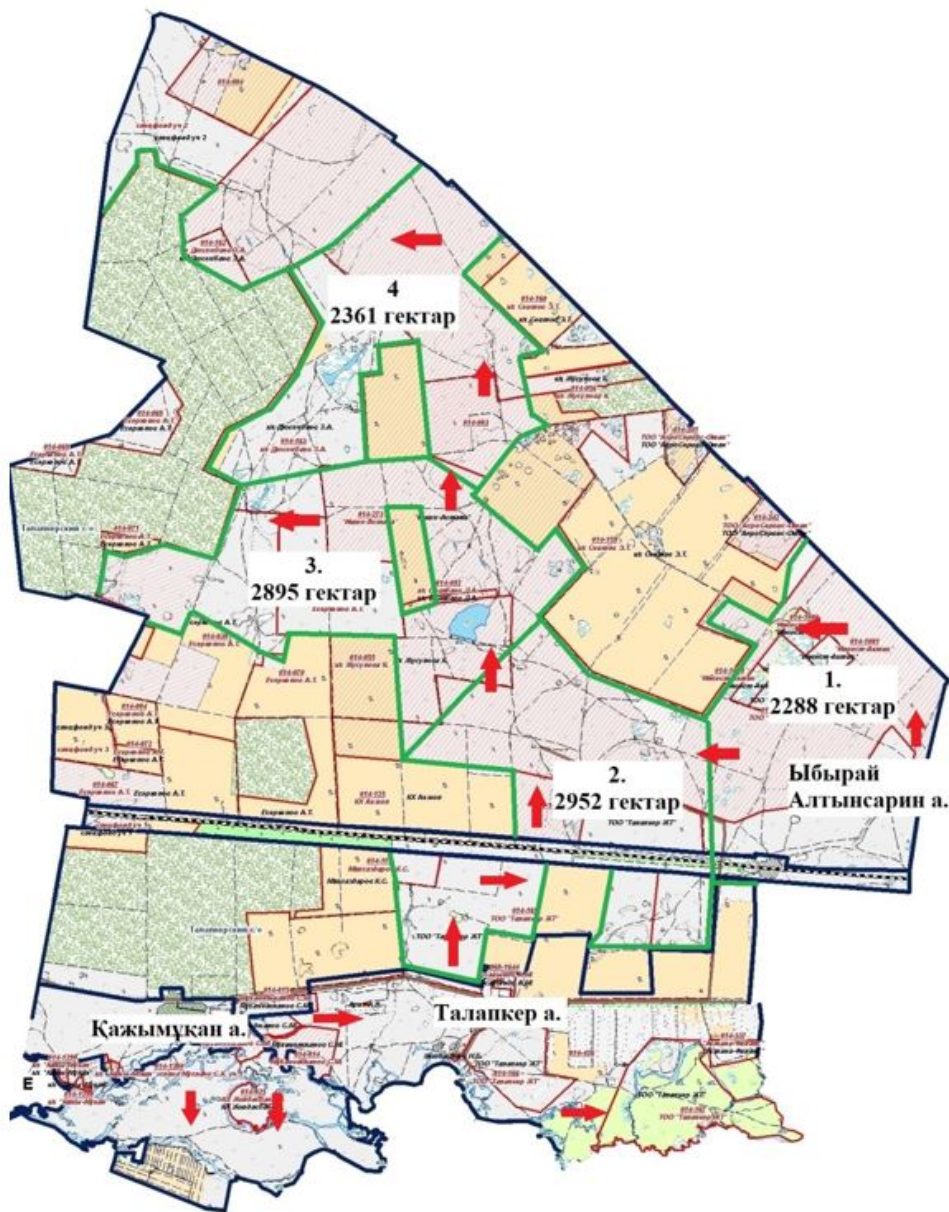


Шартты белгілер:

➡ Су көздеріне бару жолдары

Талапкер ауылдық округінің
2023-2024 жылдарға арналған
Жайылымдарды басқару және
оларды пайдалану жоспарына
5-қосымша

Жайылымы жоқ жеке және (немесе) заңды тұлғалардың ауыл шаруашылығы жануарларының мал басын орналастыру үшін жайылымдарды қайта бөлу және оны берілетін жайылымдарға ауыстыру схемасы

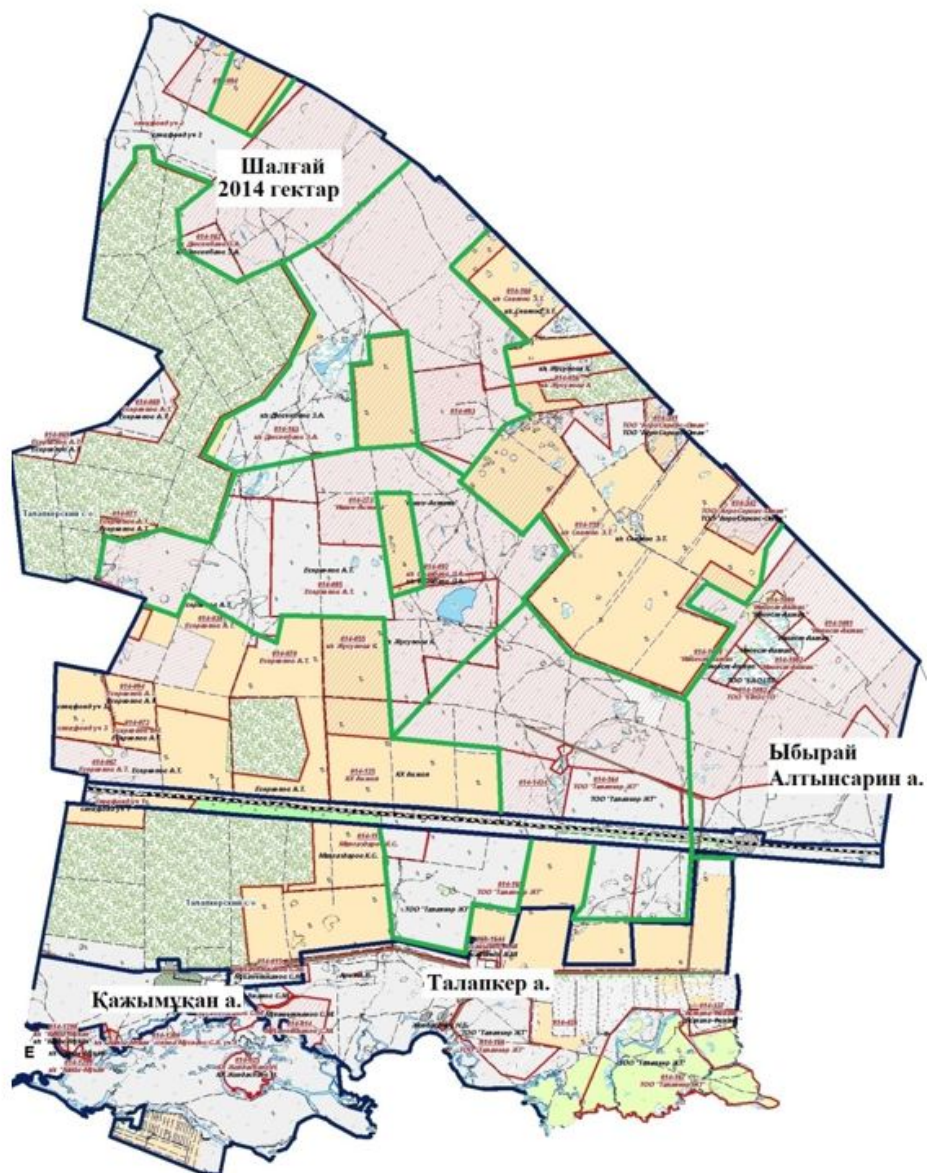


Шартты белгілер:

- т Егіндік
- л л Жайылым

Талапкер ауылдық округінің
2023-2024 жылдарға арналған
Жайылымдарды басқару және
оларды пайдалану жоспарына
6-қосымша

Талапкер ауылдық округі маңында орналасқан жайылымдармен қамтамасыз етілмеген жеке және (немесе) заңды тұлғалардың ауыл шаруашылығы жануарларының мал басын палғайдағы жайылымдарға орналастыру схемасы



Шартты белгілер:

- т Егіндік
- л Жайылым

Талапкер ауылдық округінің
2023-2024 жылдарға арналған
Жайылымдарды басқару және
оларды пайдалану жоспарына
7-қосымша

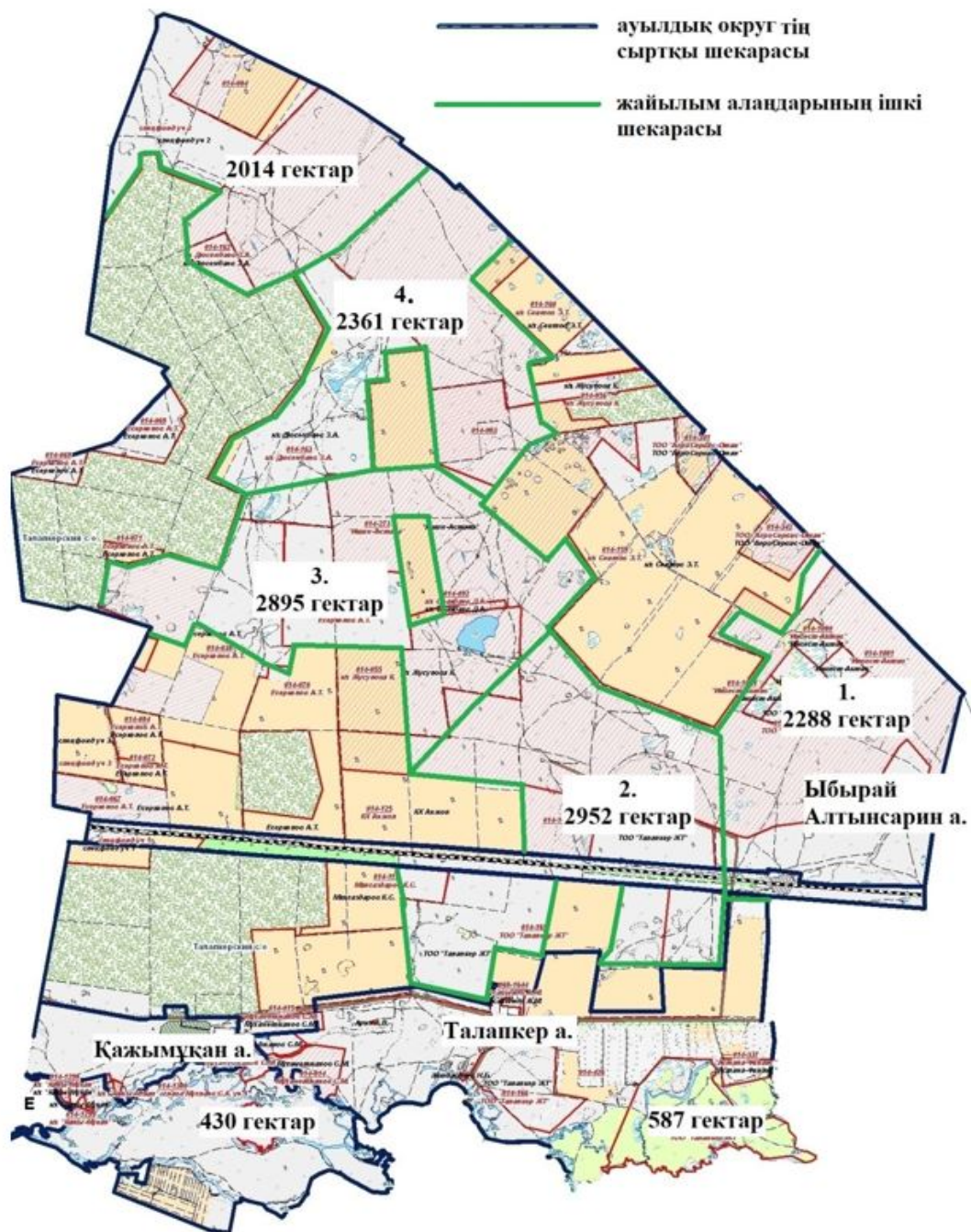
Ауыл шаруашылығы жануарларын жаюдың және айдаудың маусымдық маршруттарын белгілейтін жайылымдарды пайдалану жөніндегі күнтізбелік кестесі

Жылдар	1-алқап	2-алқап	3-алқап	4-алқап
2023	Күзгі мезгіл	Демалушы алқап	Көктемгі - жазғы мезгіл	Жазғы мезгіл

2024	Жазғы мезгіл	Күзгі мезгіл	Демалушы алқап	Көктемгі - жазғы мезгіл
------	--------------	--------------	----------------	-------------------------

Талапкер ауылдық округінің
2023-2024 жылдарға арналған
Жайылымдарды басқару және
оларды пайдалану жоспарына
8-қосымша

Жергілікті жағдайлар мен ерекшеліктерге қарай жеке ауладағы ауыл шаруашылығы жануарларын жаюға халық мұқтажын қанағаттандыру үшін қажетті жайылымдардың сыртқы мен ішкі шекаралары және алаңдары белгіленген картасы



Целиноград аудандық
 мәслихатының
 2023 жылғы 30 мамырдағы
 № 43/5-8 шешіміне
 14-қосымша

Шалқар ауылдық округінің 2023-2024 жылдарға арналған жайылымдарды басқару және оларды пайдалану жоспары

Осы Шалқар ауылдық округінің 2023-2024 жылдарға арналған жайылымдарды басқару және оларды пайдалану жоспары (бұдан әрі - Жоспар) Қазақстан

Республикасының "Қазақстан Республикасындағы жергілікті мемлекеттік басқару және өзін-өзі басқару туралы", "Жайылымдар туралы" Заңдарына және Қазақстан Республикасы Премьер-Министрінің орынбасары - Ауыл шаруашылығы министрінің 2017 жылғы 24 сәуірдегі № 173 "Жайылымдарды ұтымды пайдалану қағидаларын бекіту туралы" және Қазақстан Республикасы Ауыл шаруашылығы министрінің 2015 жылғы 14 сәуірдегі № 3-3/332 "Жайылымдардың жалпы алаңына түсетін жүктеменің шекті рұқсат етілетін нормасын бекіту туралы" бұйрығына сәйкес әзірленген.

Жайылымдарды басқару және оларды пайдалану жөніндегі жоспар жайылымдарды ұтымды пайдалану, жемшөпке қажеттілікті тұрақты қамтамасыз ету және жайылымдардың тозу процестерін болғызбау мақсатында қабылданады.

Жоспар құрамы:

1) осы жоспарға 1-қосымшаға сәйкес Шалқар ауылдық округі аумағында құқық белгілейтін құжаттар негізінде жер санаттары, жер учаскелерінің меншік иелері және жер пайдаланушылар бөлінісінде әкімшілік-аумақтық бірлік аумағында жайылымдардың орналасу схемасы (карта);

2) осы жоспарға 2-қосымшаға сәйкес жайылым айналымдарының қолайлы схемалары;

3) осы жоспарға 3-қосымшаға сәйкес Шалқар ауылдық округі аумағында жайылымдардың, оның ішінде маусымдық жайылымдардың сыртқы және ішкі шекаралары мен алаңдары, жайылымдық инфрақұрылым объектілері белгіленген картасы;

4) осы жоспарға 4-қосымшаға сәйкес Шалқар ауылдық округінің аумағында жайылым пайдаланушылардың су тұтыну нормасына сәйкес жасалған су көздеріне (көлдерге, өзендерге, тоғандарға, апандарға, суару немесе суландыру каналдарына, құбырлы немесе шахталы құдықтарға) қол жеткізу схемасы;

5) осы жоспарға 5-қосымшаға сәйкес Шалқар ауылдық округінің жайылымы жоқ жеке және (немесе) заңды тұлғалардың ауыл шаруашылығы жануарларының мал басын орналастыру үшін жайылымдарды қайта бөлу және оны берілетін жайылымдарға ауыстыру схемасы;

6) осы жоспарға 6-қосымшаға сәйкес Шалқар ауылдық округі маңында орналасқан жайылымдармен қамтамасыз етілмеген жеке және (немесе) заңды тұлғалардың ауыл шаруашылығы жануарларының мал басын шалғайдағы жайылымдарға орналастыру схемасы;

7) осы жоспарға 7-қосымшаға сәйкес Шалқар ауылдық округінде ауыл шаруашылығы жануарларын жаюдың және айдаудың маусымдық маршруттарын белгілейтін жайылымдарды пайдалану жөніндегі күнтізбелік кестесі;

8) осы жоспарға 8-қосымшаға сәйкес Шалқар ауылдық округінде жергілікті жағдайлар мен ерекшеліктерге қарай жеке ауладағы ауыл шаруашылығы жануарларын

жаюға халық мұқтажын қанағаттандыру үшін қажетті жайылымдардың сыртқы мен ішкі шекаралары және алаңдары белгіленген картасы.

Жоспар жайылымдарды геоботаникалық тексерудің жай-күйі туралы мәліметтерді, ветеринариялық-санитариялық объектілер туралы мәліметтерді, иелерін көрсете отырып ауыл шаруашылығы жануарларының саны туралы деректерді – жайылым пайдаланушыларды, жеке және (немесе) заңды тұлғаларды, ауыл шаруашылығы жануарларының түрлері мен жыныстық-жас топтары бойынша қалыптастырылған табындардың, отарлардың және олардың саны туралы деректерді, шалғайдағы жайылымдарда жаю үшін ауыл шаруашылығы жануарларының мал басын қалыптастыру туралы мәліметтерді, мәдени және аридті жайылымдарда ауыл шаруашылығы жануарларын жаю ерекшеліктері туралы мәліметтерді, мемлекеттік органдар, жеке және (немесе) заңды тұлғалар ұсынған малды айдауға арналған сервитуттар туралы мәліметтерді ескере отырып, жергілікті өзін-өзі басқару органдарының, ауыл, ауылдық округ әкімдері және жайылым пайдаланушылардың қатысуымен әзірленді.

Әкімшілік-аумақтық бөлініс бойынша Шалқар ауылдық округінде 3 ауылдық елді мекен бар.

Табиғи жағдайлар бойынша Шалқар ауылдық округінің аумағы дала зонасының шегінде және агроклиматтық көрсеткіштер бойынша екі агроклиматтық ауданда орналасқан: шамалы құрғақшылық қалыпты жылы (орталық және оңтүстік бөлігі) және құрғақ қалыпты жылы (солтүстік бөлігі), олар континенттіліктің барлық ерекшеліктерімен сипатталады: суық созылмалы қыс мезгілімен, қысқа қалыпты ыстық жаз мезгілімен, қыстың және жаз температураларының күрт қарама-қайшылықтарымен, жылдық жауын-шашынның аз мөлшерімен сипатталады. Топырақ негізінен оңтүстік қарашірікті азгумусты ауыр сазды.

2023 жылдың 1 қаңтарына Шалқар ауылдық округінде жұртшылық шаруашылықтарында ірі қара мал 1349 бас, оның ішінде 683 аналық бас, 1576 бас ұсақ қара мал, 777 бас жылқы бар. Ауылдық округ тұрғындарымен ауыл шаруашылығы кооперативі құрылған жағдайда ауыл округі аумағындағы жайылымдарда ауыл шаруашылығы жануарларын жаюға рұқсат етіледі.

Шалқар ауылдық округінде мал айдауға арналған сервитуттар орнатылмаған.

Екпе және аридтік жайылымдарда ауыл шаруашылығы жануарларын жаю ерекшеліктері жоқ.

Жайылымдық сумен қамтамасыз етудің көздері өзендер, көлдер және ағынды су тоғандары сияқты табиғи су объектілері болып табылады. Осылайша жайылымдық жерлер толығымен сумен қамтамасыз етілген.

Шалқар ауылдық округінде 1 мал қорымы бар.

Жоғарыда баяндалғанның негізінде, елді-мекендерде 6113 гектар көлемінде жайылым бар болса, Қазақстан Республикасының "Жайылымдар туралы" Заңының 15

бабына сәйкес жергілікті халықтың мұқтаждығы үшін аналық (сауын сиыр) мал басын ұстау бойынша жүктеме нормасы 8,5 гектар/бас есебінде қажеттілік 5806 гектарды құрайды. Жергілікті халықтың барлық ауыл шаруашылығы малдарын жаюға жайылымдық жерлердің қажеттілігі 22071 гектарды ірі қара мал басына жүктеме нормасы 8,5 гектар/бас, ұсақ қара мал 1,7 гектар/бас, жылқы 10,2 гектар/бас құрайды.

Қажеттілік:

ірі қара мал үшін $1349 \text{ бас} * 8,5 \text{ гектар/бас} = 11467 \text{ гектар}$;

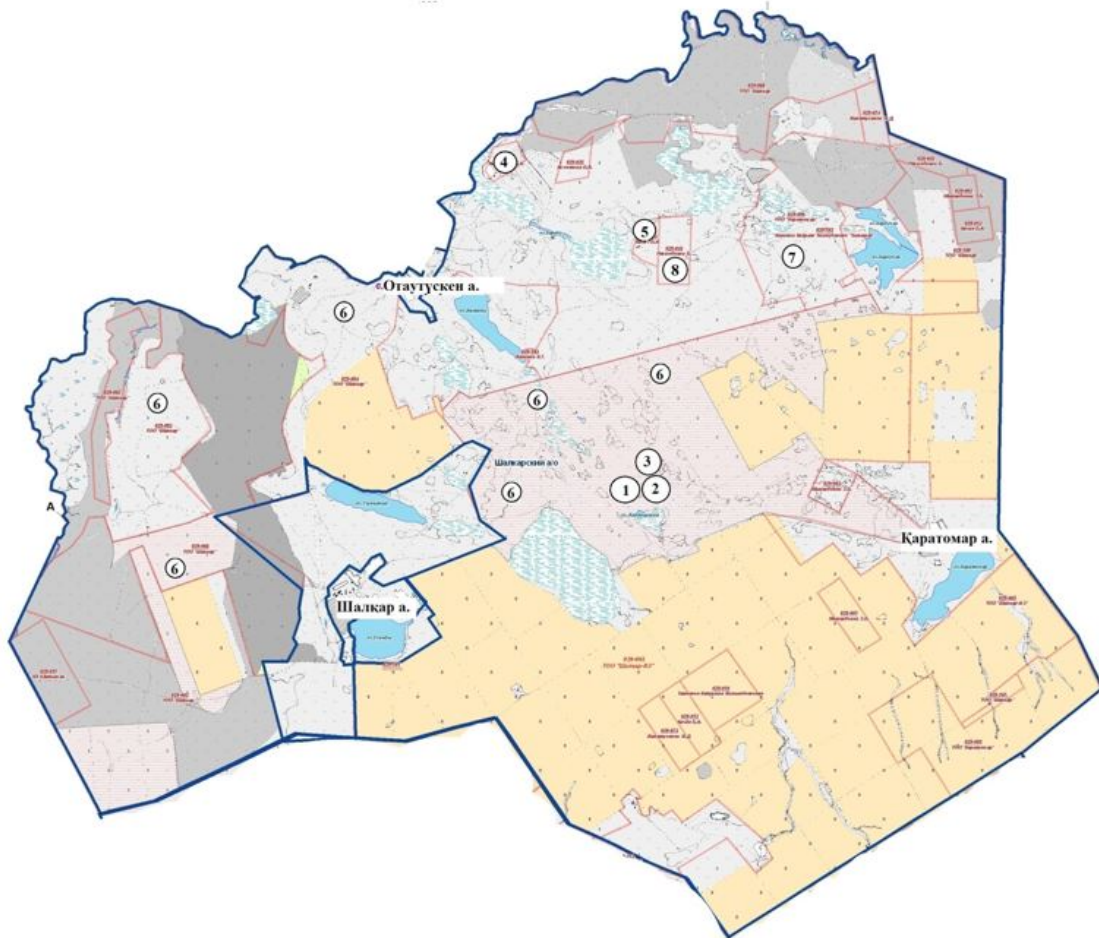
ұсақ қара мал үшін $1576 \text{ бас} * 1,7 \text{ гектар/бас} = 2679 \text{ гектар}$;

жылқы үшін $777 \text{ бас} * 10,2 \text{ гектар/бас} = 7925 \text{ гектар}$.

$11467+2679+7925=22071 \text{ гектар}$.

Шалқар ауылдық округінің
2023-2024 жылдарға арналған
Жайылымдарды басқару және
оларды пайдалану жоспарына
1-қосымша

Шалқар ауылдық округі бойынша құқық белгілейтін құжаттар негізінде жер санаттары, жер учаскелерінің меншік иелері және жер пайдаланушылар бөлінісінде әкімшілік-аумақтық бірлік аумағында жайылымдардың орналасу схемасы (карта)



Шартты белгілер:



Егіндік



Жайылым



Ауылдық округ аумағында орналасқан жайылымдардың 1-кестеге сәйкес реттік нөмірі.

1-кесте. Шалқар ауылдық округі аумағындағы жер санаттары, жер учаскелерінің меншік иелері және жер пайдаланушылардың бөлінісінде жайылым тізімі

№	Жер учаскелерінің меншік иелері және жер пайдаланушылардың атауы	Кадастр нөмірі	Жайылым ауданы, гектар	Ауыл шаруашылығы жануарлары саны, бас		
				Ірі қара мал	Жылқы	Ұсақ қара мал
1	Смагулов У.Т	01011029151	84	4		12
2	Жумашев М.	01011029153	39			
3	"Фархат" шаруа қожалығы	01011029158	58	12		34
4	Сарсенов Е.М	01011029032	90			

5	"Қазы" шаруа қожалығы	01011029014	85	332		
6	"Шалқар-АЭ" жауапкершілігі шектеулі серіктестігі	01011029084, 01011029066, 01011029083, 01011029065	16745		94	
7	"Қаратомар-2004" жауапкершілігі шектеулі серіктестігі	01011029096	927	10	10	
8	"Гесер" жауапкершілігі шектеулі серіктестігі	01011029043	202	47	150	302
	Барлығы		18230			

2-кесте. Шалқар ауылдық округі бойынша елді мекендер бөлінісінде ірі қара мал аналық (сауын) мал басын орналастыру үшін жайылымдарды бөлу жөніндегі мәліметтер

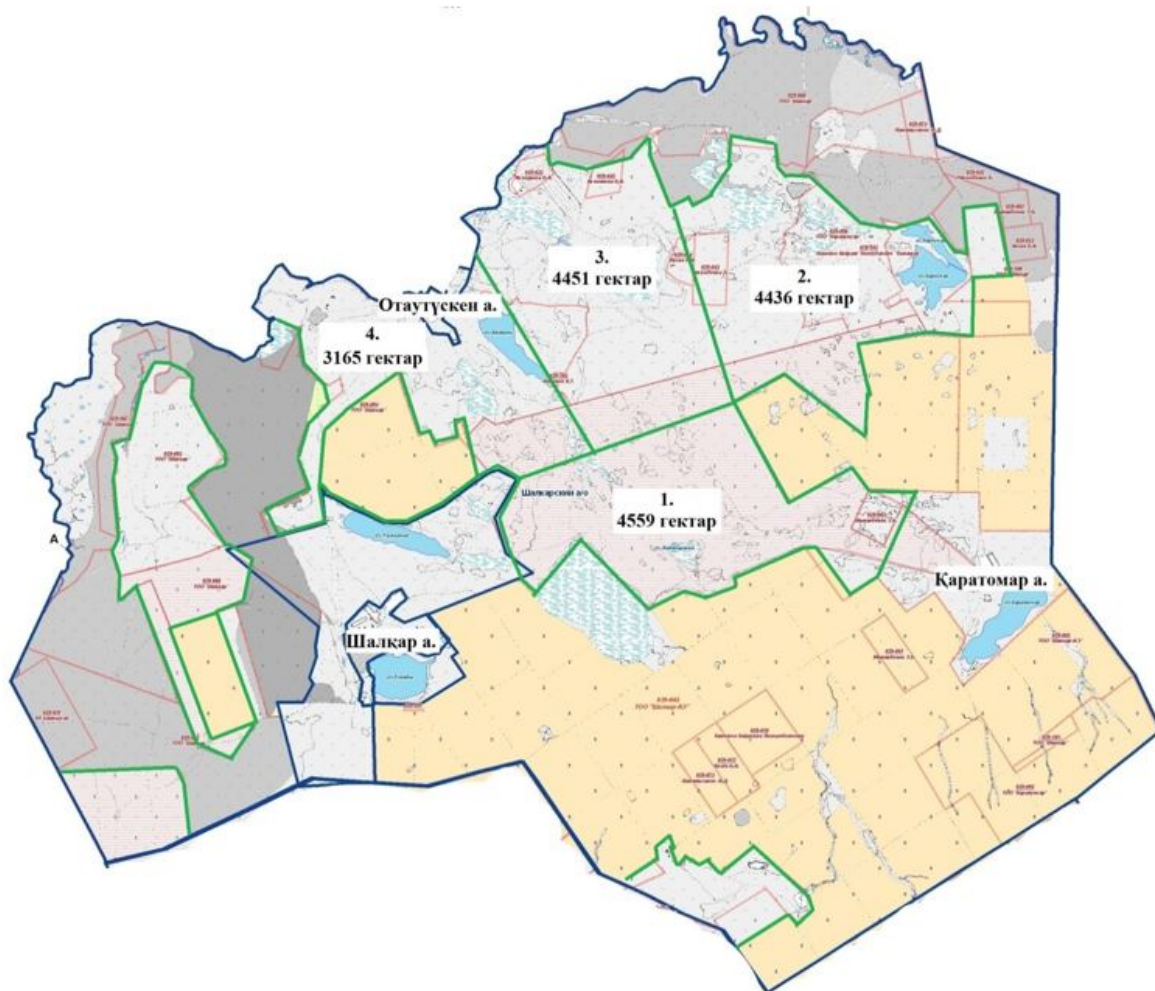
№	Елді мекен атауы	Жайылым алаңы, (гектар)	Сауын сиырлар, (бас)	Бір мал басына жайылым қажеттілігі, (гектар)	Жайылым қажеттілігі, (гектар)
1	Шалқар	2719	398	8,5	3383
2	Қаратомар	1829	83	8,5	706
3	Отаутүскен	1565	202	8,5	1717
	Барлығы	6113	683	8,5	5806

3-кесте. Шалқар ауылдық округі бойынша жер учаскелерінің меншік иелері бөлінісінде ауыл шаруашылығы жануарларын орналастыру үшін жайылымдарды қайта бөлу туралы мәліметтер

№	Елді мекен атауы	Малдың түрлері бойынша саны, (бас)			Бір мал басына жайылым қажеттілігі, (гектар)			Жайылым қажеттілігі, (гектар)			
		Ірі қара мал	Ұсақ қара мал	Жылқы	Ірі қара мал	Ұсақ қара мал	Жылқы	Ірі қара мал	Ұсақ қара мал	Жылқы	Барлығы, гектар
1	Шалқар	740	1047	421	8,5	1,7	10,2	6290	1780	4294	12364
2	Қаратомар	183	141	6	8,5	1,7	10,2	1556	240	61	1856
3	Отаутүскен	426	388	350	8,5	1,7	10,2	3621	660	3570	7851
	Барлығы	1349	1576	777	8,5	1,7	10,2	11467	2679	7925	22071

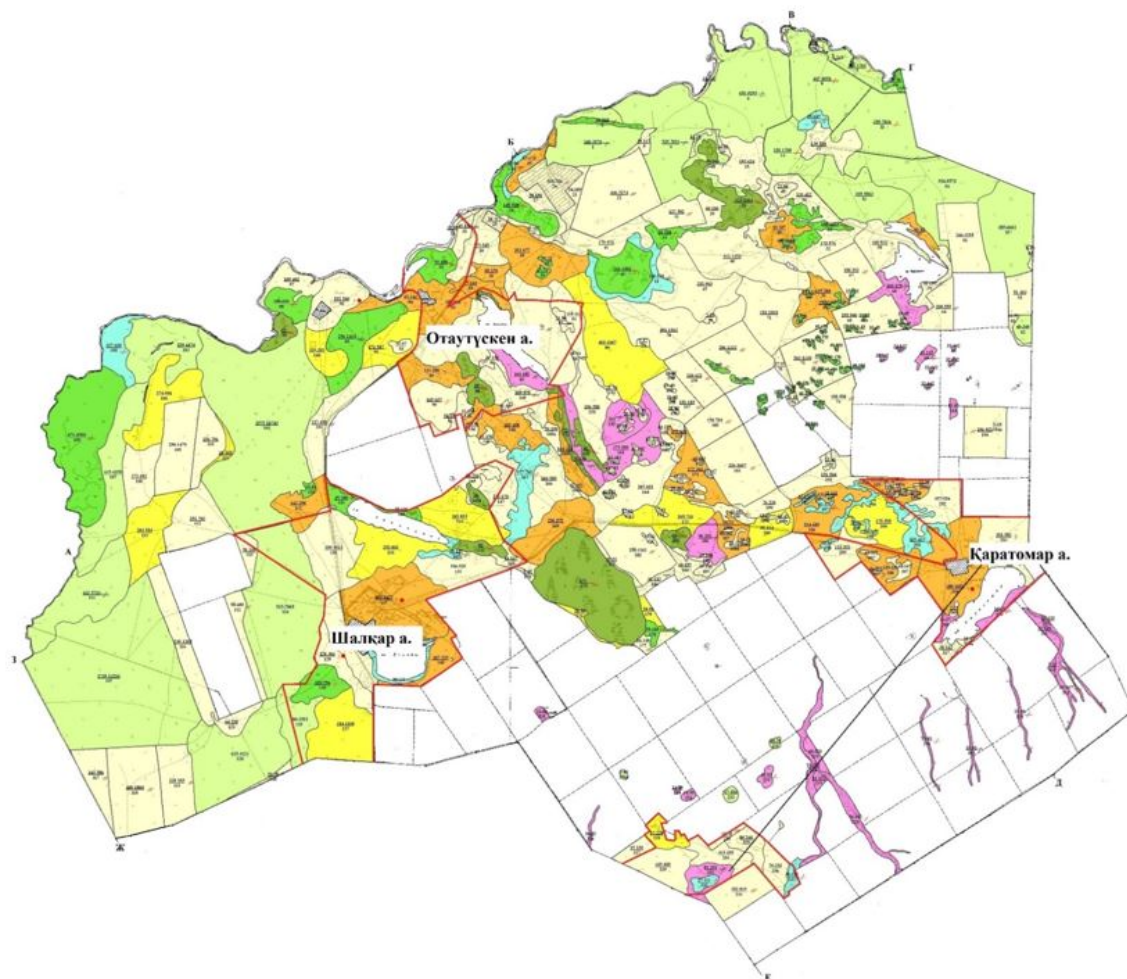
Шалқар ауылдық округінің
2023-2024 жылдарға арналған

Шалқар ауылдық округінің жайылым айналымдарының қолайлы схемалары



Жылдар	1-алқап	2-алқап	3-алқап	4-алқап
2023	Күзгі мезгіл	Демалушы алқап	Көктемгі - жазғы мезгіл	Жазғы мезгіл
2024	Жазғы мезгіл	Күзгі мезгіл	Демалушы алқап	Көктемгі - жазғы мезгіл

Жайылымдардың, оның ішінде маусымдық жайылымдардың сыртқы және ішкі шекаралары мен алаңдары, жайылымдық инфрақұрылым объектілері белгіленген карта



Жайылымдарды пайдаланудың ұсынылатын маусымдылығы, гектар

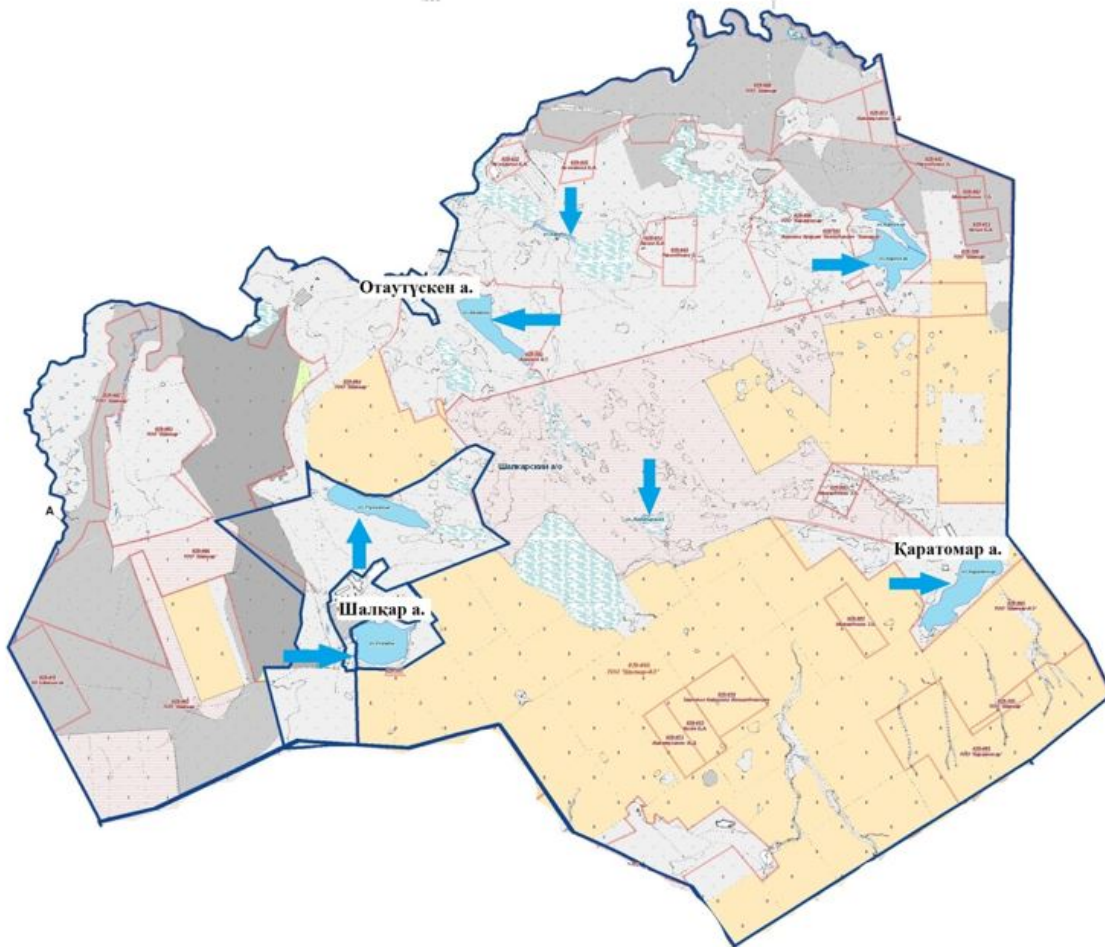
	Көктемгі-жазғы-күзгі-14611		Жазғы-күзгі-2036
	Көктемгі-жазғытұрым-күзгі-3732		Күзгі -1279
	Көктемгі-жазғытұрым -860		Батпақ
	Көктемгі-күзгі-3522		146-482 146 - жайылым ауданы гектармен
	Сыртқы шекара		30 Ішкі шекара

А-Б - Оразақ ауылдық округінің жері
Б-В - Ақмол ауылдық округінің жері
В-Г - Қараөткел ауылдық округінің жері
Г-Д - Р.Қошқарбаев ауылдық округінің жері
Д-Е - Жарлықөл ауылдық округінің жері

Ескерту: Шалқар ауылдық округі ауылдарының жайылымдық жерлері бір-бірімен шекаралас емес

Е-Ж - Мәншүк ауылының жері
Ж-З-А - Қорғалжын ауданының жері

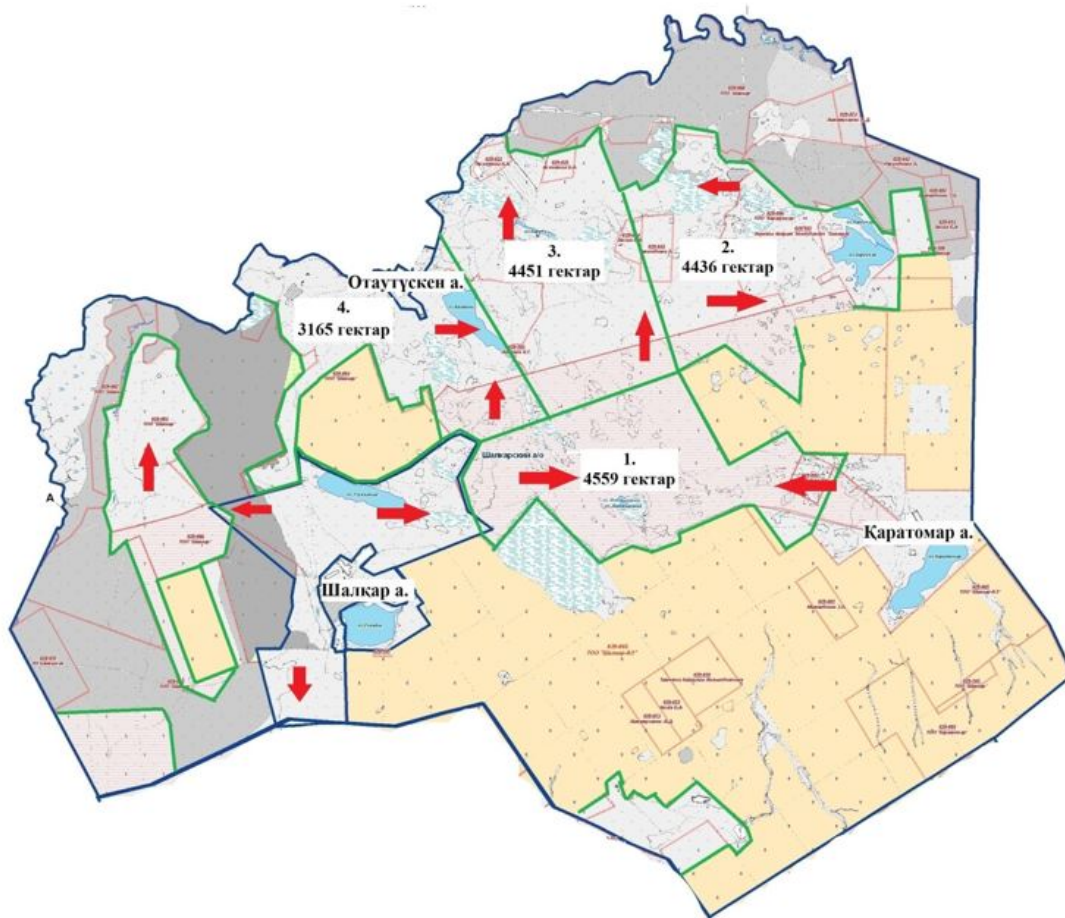
Жайылым пайдаланушылардың су тұтыну нормасына сәйкес жасалған су көздеріне (көлдерге, өзендерге, тоғандарға, апандарға, суару немесе суландыру каналдарына, құбырлы немесе шахталы құдықтарға) қол жеткізу схемасы



Шартты белгілер:

➡ Су көздеріне бару жолдары

Жайылымы жоқ жеке және (немесе) заңды тұлғалардың ауыл шаруашылығы жануарларының мал басын орналастыру үшін жайылымдарды қайта бөлу және оны берілетін жайылымдарға ауыстыру схемасы

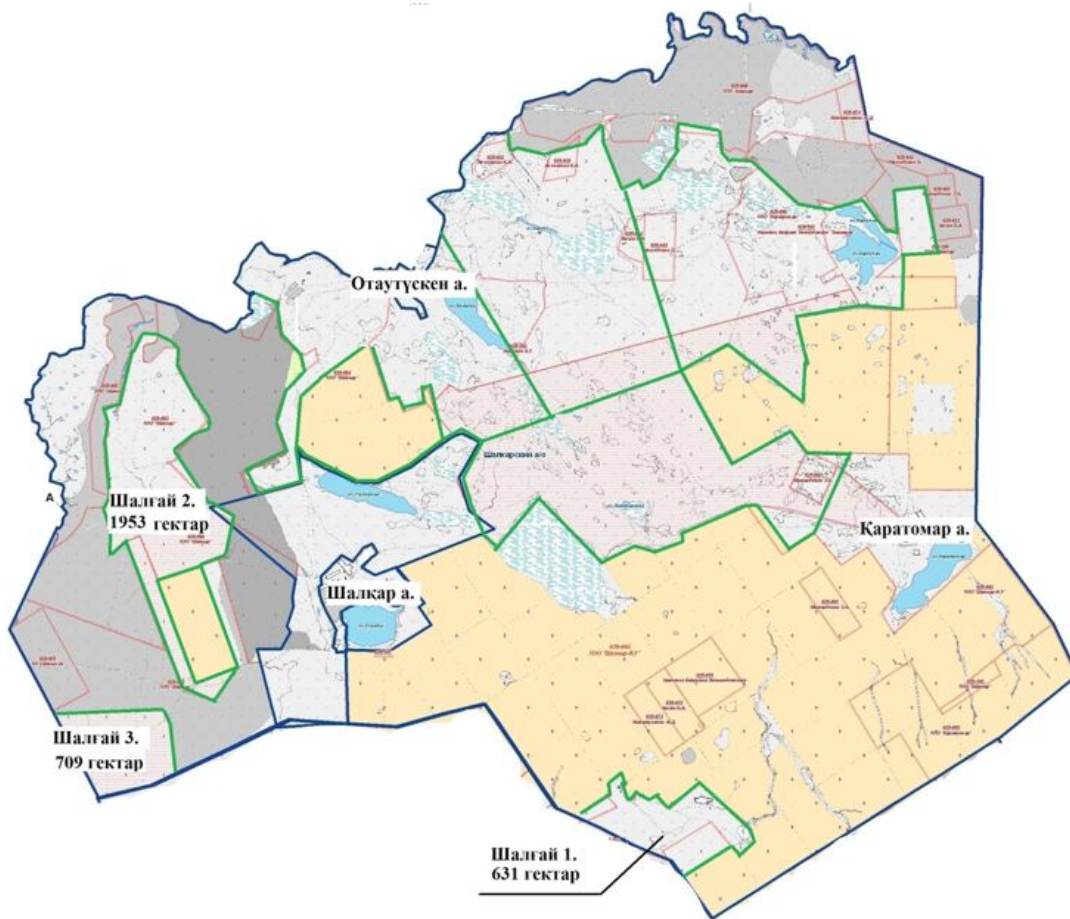


Шартты белгілер:

- Егіндік
- Жайылым

Шалқар ауылдық округінің
2023-2024 жылдарға арналған
Жайылымдарды басқару және
оларды пайдалану жоспарына
6-қосымша

Шалқар ауылдық округі маңында орналасқан жайылымдармен қамтамасыз етілмеген жеке және (немесе) заңды тұлғалардың ауыл шаруашылығы жануарларының мал басын палғайдағы жайылымдарға орналастыру схемасы



Шартты белгілер:

- Егіндік
- Жайылым

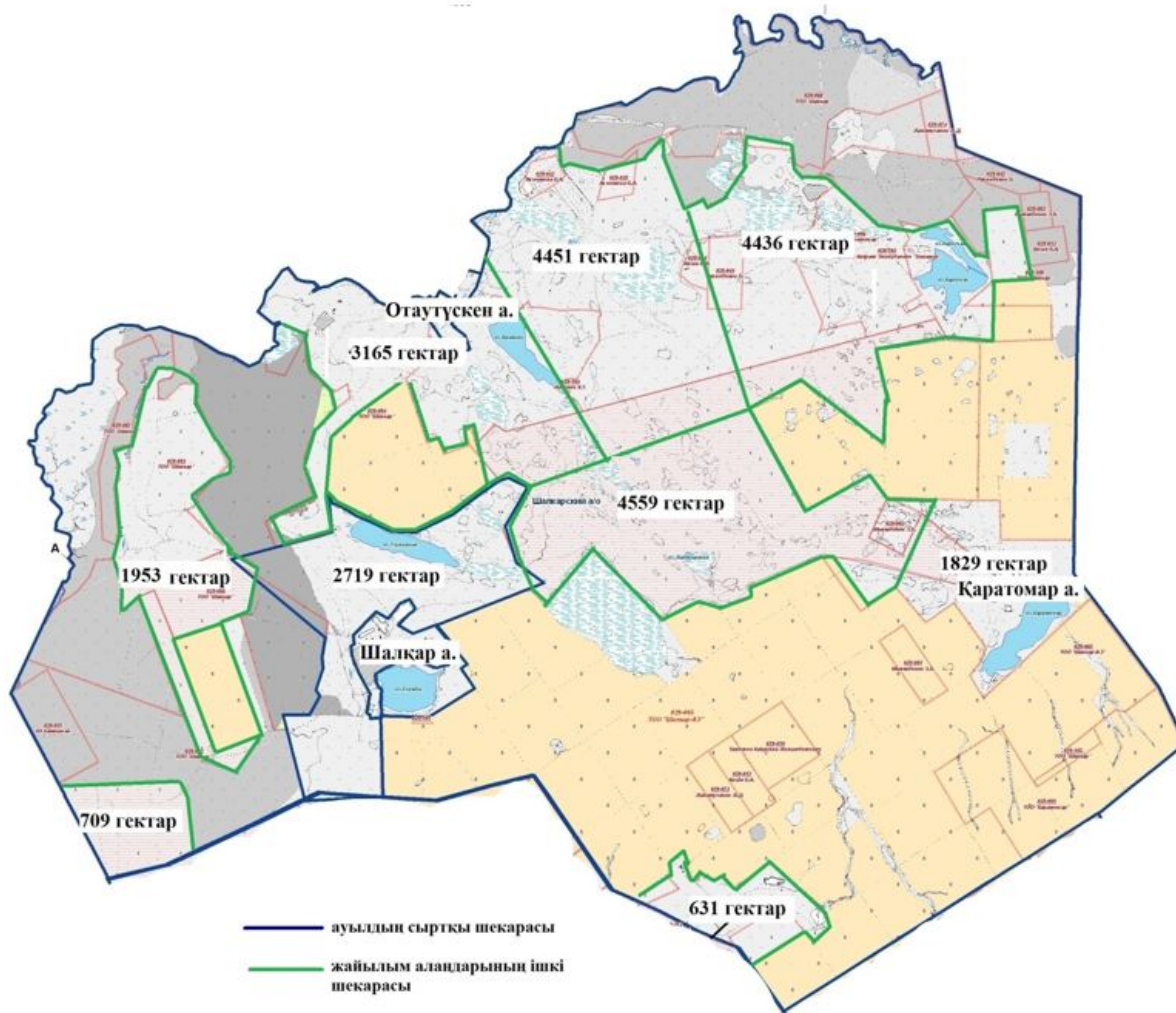
Шалқар ауылдық округінің
2023-2024 жылдарға арналған
Жайылымдарды басқару және
оларды пайдалану жоспарына
7-қосымша

Ауыл шаруашылығы жануарларын жаюдың және айдаудың маусымдық маршруттарын белгілейтін жайылымдарды пайдалану жөніндегі күнтізбелік кестесі

Жылдар	1-алқап	2-алқап	3-алқап	4-алқап
2023	Күзгі мезгіл	Демалушы алқап	Көктемгі - жазғы мезгіл	Жазғы мезгіл
2024	Жазғы мезгіл	Күзгі мезгіл	Демалушы алқап	Көктемгі - жазғы мезгіл

Шалқар ауылдық округінің
2023-2024 жылдарға арналған
Жайылымдарды басқару және

Жергілікті жағдайлар мен ерекшеліктерге қарай жеке ауладағы ауыл шаруашылығы жануарларын жаюға халық мұқтажын қанағаттандыру үшін қажетті жайылымдардың сыртқы мен ішкі шекаралары және алаңдары белгіленген картасы



Целиноград аудандық
мәслихатының
2023 жылғы 30 мамырдағы
№ 43/5-8 шешіміне
15-қосымша

Мәншүк Мәметова ауылының 2023-2024 жылдарға арналған жайылымдарды басқару және оларды пайдалану жоспары

Ескерту. 15-қосымшаға өзгерістер енгізілді - Ақмола облысы Целиноград аудандық мәслихатының 19.12.2023 № 102/14-8 (оның алғашқы ресми жарияланған күнінен кейін күнтізбелік он күн өткен соң қолданысқа енгізіледі) шешімімен.

Осы Мәншүк Мәметова ауылының 2023-2024 жылдарға арналған жайылымдарды басқару және оларды пайдалану жоспары (бұдан әрі - Жоспар) Қазақстан Республикасының "Қазақстан Республикасындағы жергілікті мемлекеттік басқару және өзін-өзі басқару туралы", "Жайылымдар туралы" Заңдарына және Қазақстан Республикасы Премьер-Министрінің орынбасары - Ауыл шаруашылығы министрінің 2017 жылғы 24 сәуірдегі № 173 "Жайылымдарды ұтымды пайдалану қағидаларын бекіту туралы" және Қазақстан Республикасы Ауыл шаруашылығы министрінің 2015 жылғы 14 сәуірдегі № 3-3/332 "Жайылымдардың жалпы алаңына түсетін жүктеменің шекті рұқсат етілетін нормасын бекіту туралы" бұйрығына сәйкес әзірленген.

Жайылымдарды басқару және оларды пайдалану жөніндегі жоспар жайылымдарды ұтымды пайдалану, жемшөпке қажеттілікті тұрақты қамтамасыз ету және жайылымдардың тозу процестерін болғызбау мақсатында қабылданады.

Жоспар құрамы:

1) осы жоспарға 1-қосымшаға сәйкес Мәншүк Мәметова ауылы аумағында құқық белгілейтін құжаттар негізінде жер санаттары, жер учаскелерінің меншік иелері және жер пайдаланушылар бөлінісінде әкімшілік-аумақтық бірлік аумағында жайылымдардың орналасу схемасы (карта);

2) осы жоспарға 2-қосымшаға сәйкес жайылым айналымдарының қолайлы схемалары;

3) осы жоспарға 3-қосымшаға сәйкес Мәншүк Мәметова ауылы аумағында жайылымдардың, оның ішінде маусымдық жайылымдардың сыртқы және ішкі шекаралары мен алаңдары, жайылымдық инфрақұрылым объектілері белгіленген картасы;

4) осы жоспарға 4-қосымшаға сәйкес Мәншүк Мәметова ауылының аумағында жайылым пайдаланушылардың су тұтыну нормасына сәйкес жасалған су көздеріне (көлдерге, өзендерге, тоғандарға, апандарға, суару немесе суландыру каналдарына, құбырлы немесе шахталы құдықтарға) қол жеткізу схемасы;

5) осы жоспарға 5-қосымшаға сәйкес Мәншүк Мәметова ауылының жайылымы жоқ жеке және (немесе) заңды тұлғалардың ауыл шаруашылығы жануарларының мал басын орналастыру үшін жайылымдарды қайта бөлу және оны берілетін жайылымдарға ауыстыру схемасы;

6) осы жоспарға 6-қосымшаға сәйкес Мәншүк Мәметова ауылы маңында орналасқан жайылымдармен қамтамасыз етілмеген жеке және (немесе) заңды тұлғалардың ауыл шаруашылығы жануарларының мал басын шалғайдағы жайылымдарға орналастыру схемасы;

7) осы жоспарға 7-қосымшаға сәйкес Мәншүк Мәметова ауылында ауыл шаруашылығы жануарларын жаюдың және айдаудың маусымдық маршруттарын белгілейтін жайылымдарды пайдалану жөніндегі күнтізбелік кестесі;

8) осы жоспарға 8-қосымшаға сәйкес Мәншүк Мәметова ауылында жергілікті жағдайлар мен ерекшеліктерге қарай жеке ауладағы ауыл шаруашылығы жануарларын жаюға халық мұқтажын қанағаттандыру үшін қажетті жайылымдардың сыртқы мен ішкі шекаралары және алаңдары белгіленген картасы.

Жоспар жайылымдарды геоботаникалық тексерудің жай-күйі туралы мәліметтерді, ветеринариялық-санитариялық объектілер туралы мәліметтерді, иелерін көрсете отырып ауыл шаруашылығы жануарларының саны туралы деректерді – жайылым пайдаланушыларды, жеке және (немесе) заңды тұлғаларды, ауыл шаруашылығы жануарларының түрлері мен жыныстық-жас топтары бойынша қалыптастырылған табындардың, отарлардың және олардың саны туралы деректерді, шалғайдағы жайылымдарда жаю үшін ауыл шаруашылығы жануарларының мал басын қалыптастыру туралы мәліметтерді, мәдени және аридті жайылымдарда ауыл шаруашылығы жануарларын жаю ерекшеліктері туралы мәліметтерді, мемлекеттік органдар, жеке және (немесе) заңды тұлғалар ұсынған малды айдауға арналған сервитуттар туралы мәліметтерді ескере отырып, жергілікті өзін-өзі басқару органдарының, ауыл, ауылдық округ әкімдері және жайылым пайдаланушылардың қатысуымен әзірленді.

Әкімшілік-аумақтық бөлініс бойынша Мәншүк Мәметова ауылында 1 ауылдық елді мекен бар.

Табиғи жағдайлар бойынша Мәншүк Мәметова ауылының аумағы дала зонасының шегінде және агроклиматтық көрсеткіштер бойынша екі агроклиматтық ауданда орналасқан: шамалы құрғақшылық қалыпты жылы (орталық және оңтүстік бөлігі) және құрғақ қалыпты жылы (солтүстік бөлігі), олар континенттіліктің барлық ерекшеліктерімен сипатталады: суық созылмалы қыс мезгілімен, қысқа қалыпты ыстық жаз мезгілімен, қыстың және жаз температураларының күрт қарама-қайшылықтарымен, жылдық жауын-шашынның аз мөлшерімен сипатталады. Топырақ негізінен оңтүстік қарашірікті азгумусты ауыр сазды.

2023 жылдың 1 қаңтарына Мәншүк Мәметова ауылында жұртшылық шаруашылықтарында ірі қара мал 540 бас, оның ішінде 287 аналық бас, 778 бас ұсақ қара мал, 374 бас жылқы бар. Ауылдық округ тұрғындарымен ауыл шаруашылығы кооперативі құрылған жағдайда ауыл округі аумағындағы жайылымдарда ауыл шаруашылығы жануарларын жаюға рұқсат етіледі.

Мәншүк Мәметова ауылында мал айдауға арналған сервитуттар орнатылмаған.

Екпе және аридтік жайылымдарда ауыл шаруашылығы жануарларын жаю ерекшеліктері жоқ.

Жайылымдық сумен қамтамасыз етудің көздері өзендер, көлдер және ағынды су тоғандары сияқты табиғи су объектілері болып табылады. Осылайша жайылымдық жерлер толығымен сумен қамтамасыз етілген.

Мәншүк Мәметова ауылында 1 мал қорымы бар.

Жоғарыда баяндалғанның негізінде, елді-мекендерде 2725 гектар көлемінде жайылым бар болса, Қазақстан Республикасының "Жайылымдар туралы" Заңының 15 бабына сәйкес жергілікті халықтың мұқтажы үшін аналық (сауын сиыр) мал басын ұстау бойынша жүктеме нормасы 8,5 гектар/бас есебінде қажеттілік 2440 гектарды құрайды. Жергілікті халықтың барлық ауыл шаруашылығы малдарын жаю бойынша жайылымдық жерлердің қажеттілігі 4419 гектар ірі қара мал басына жүктеме нормасы 8,5 гектар/бас, ұсақ қара мал – 1,7 гектар/бас, жылқы – 10,2 гектар/бас құрайды.

Қажеттілік:

ірі қара мал үшін $540 \text{ бас} * 8,5 \text{ гектар/бас} = 4590 \text{ гектар}$;

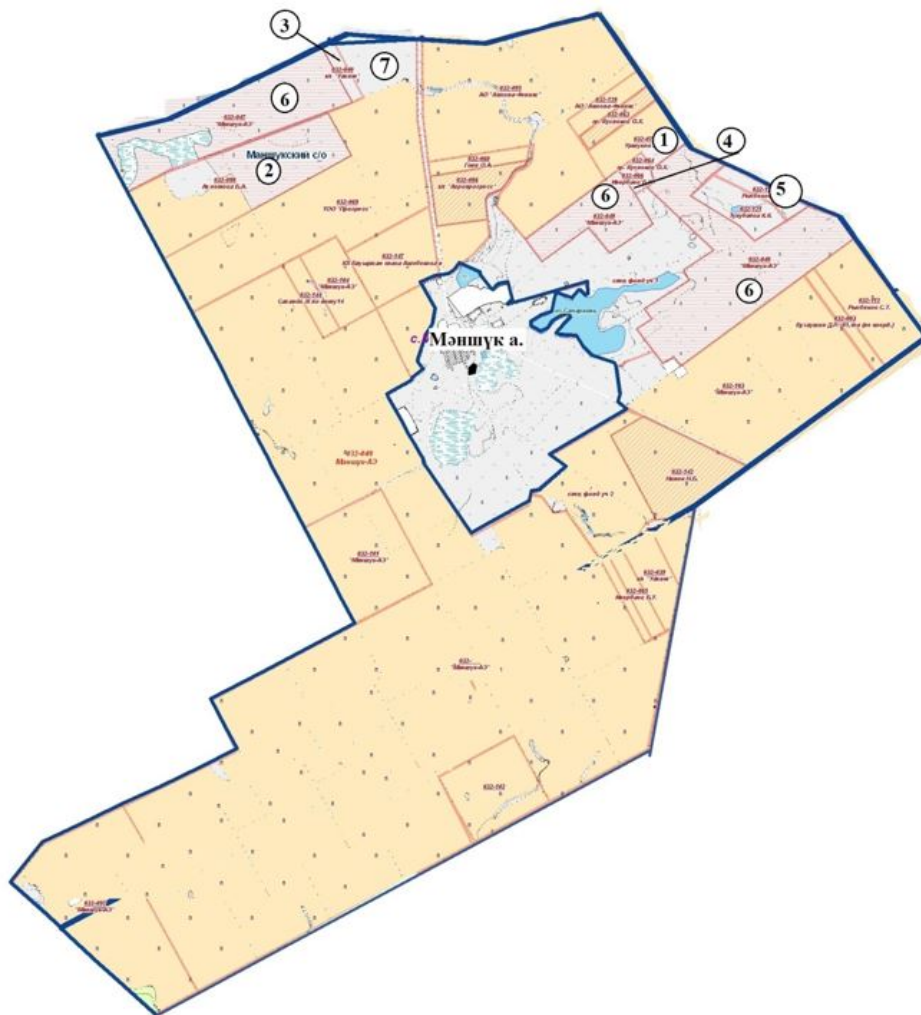
ұсақ қара мал үшін $778 \text{ бас} * 1,7 \text{ гектар/бас} = 1323 \text{ гектар}$;

жылқы үшін $374 \text{ бас} * 10,2 \text{ гектар/гол} = 3815 \text{ гектар}$.

$4590 + 1323 + 3815 = 9727 \text{ гектар}$.

Мәншүк Мәметова ауылының
2023-2024 жылдарға арналған
Жайылымдарды басқару және
оларды пайдалану жоспарына
1-қосымша

Мәншүк Мәметова ауылы бойынша құқық белгілейтін құжаттар негізінде жер санаттары, жер учаскелерінің меншік иелері және жер пайдаланушылар бөлінісінде әкімшілік-аумақтық бірлік аумағында жайылымдардың орналасу схемасы (карта)



Шартты белгілер:



Егіндік



Жайылым



Ауылдық округ аумағында орналасқан жайылымдардың 1-кестеге сәйкес реттік нөмірі.

1-кесте. Мәншүк Мәметова ауылы аумағындағы жер санаттары, жер учаскелерінің меншік иелері және жер пайдаланушылардың бөлінісінде жайылым тізімі

№	Жер учаскелерінің меншік иелері және жер пайдаланушылардың атауы	Кадастр нөмірі	Жайылым ауданы, гектар	Ауыл шаруашылығы жануарлары саны, бас		
				Ірі қара мал	Жылқы	Ұсақ қара мал
1	"Меруерт" шаруа қожалығы	01011032072	47	8	3	5
2	"Семья Ахметовых" шаруа қожалығы	01011032098	338			

3	"Уахит" шаруа қожалығы	01011032040	47		3	
4	"Жұлдыз" шаруа қожалығы	01011032066	23			
5	"Шүрек" шаруа қожалығы	01011032113	84	1	5	6
6	"Маншук-АЭ" жауапкершілігі шектеулі серіктестігі	01011032047, 01011032048	3128		19	
7	"Пфафенгут" шаруа қожалығы	01011032163, 01011032156	116,8	4		
	Барлығы		3784			

2-кесте. Мәншүк Мәметова ауылы бойынша елді мекендер бөлінісінде ірі қара мал аналық (сауын) мал басын орналастыру үшін жайылымдарды бөлу жөніндегі мәліметтер

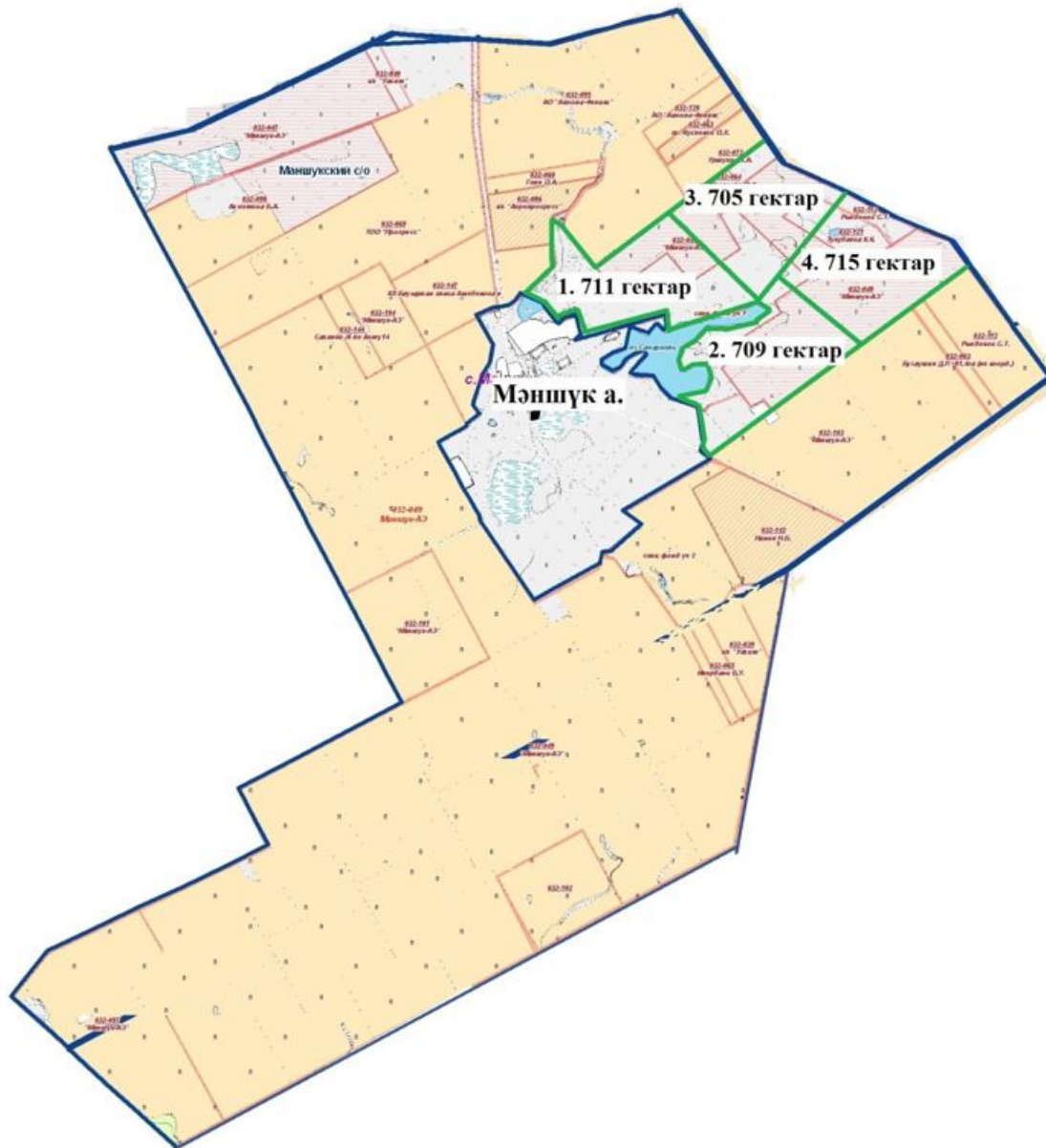
№	Елді мекен атауы	Жайылым алаңы, (гектар)	Сауын сиырлар, (бас)	Бір мал басына жайылым қажеттілігі, (гектар)	Жайылым қажеттілігі, (гектар)
1	Мәншүк Мәметова	2725	287	8,5	2440
	Барлығы	2725	287	8,5	2440

3-кесте. Мәншүк Мәметова ауылы бойынша жұртшылық ауыл шаруашылығы жануарларын орналастыру үшін жайылымдардың қажеттілігі туралы мәліметтер

№	Елді мекен атауы	Малдың түрлері бойынша саны, (бас)			Бір мал басына жайылым қажеттілігі, (гектар)			Жайылым қажеттілігі, (гектар)			
		Ірі қара мал	Ұсақ қара мал	Жылқы	Ірі қара мал	Ұсақ қара мал	Жылқы	Ірі қара мал	Ұсақ қара мал	Жылқы	Барлығы, гектар
1	Мәншүк	540	778	374	8,5	1,7	10,2	4590	1323	3815	9727
	Барлығы	540	778	374	8,5	1,7	10,2	4590	1323	3815	9727

Мәншүк Мәметова ауылының
2023-2024 жылдарға арналған
Жайылымдарды басқару және
оларды пайдалану жоспарына
2-қосымша

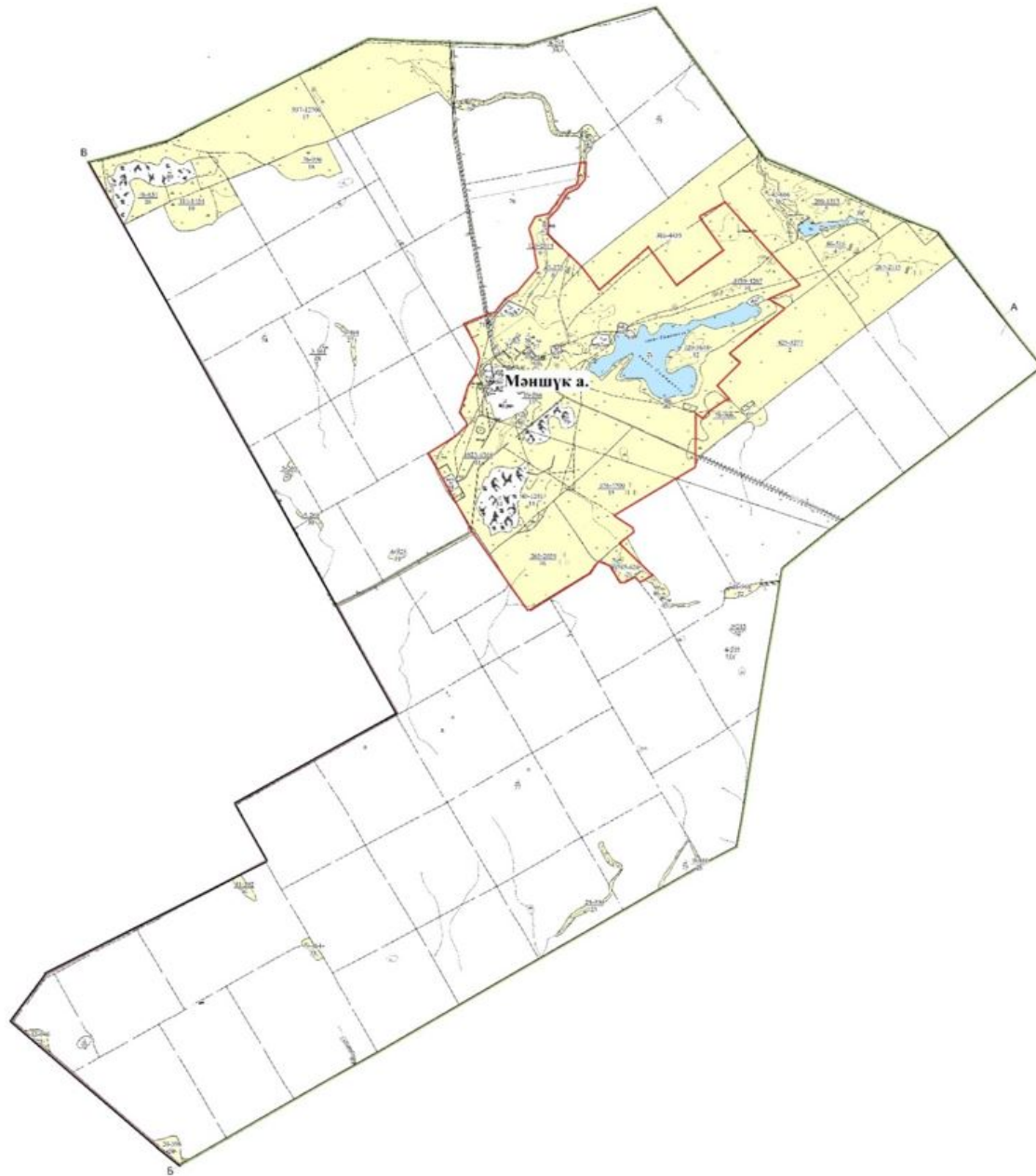
Мәншүк Мәметова ауылының жайылым айналымдарының қолайлы схемалары



Жылдар	1-алқап	2-алқап	3-алқап	4-алқап
2023	Күзгі мезгіл	Демалушы алқап	Көктемгі - жазғы мезгіл	Жазғы мезгіл
2024	Жазғы мезгіл	Күзгі мезгіл	Демалушы алқап	Көктемгі - жазғы мезгіл

Мәншүк Мәметова ауылының
2023-2024 жылдарға арналған
Жайылымдарды басқару және
оларды пайдалану жоспарына
3-қосымша

Жайылымдардың, оның ішінде маусымдық жайылымдардың сыртқы және ішкі шекаралары мен алаңдары, жайылымдық инфрақұрылым объектілері белгіленген карта



Жайылымдарды пайдаланудың ұсынылатын маусымдылығы, гектар

	Көктемгі-жазғы-күзгі - 6061		Жазғы-күзгі		
	Көктемгі-жазғытұрым-күзгі		Күзгі		
	Көктемгі-жазғытұрым		Батпақ		
	Көктемгі-күзгі	<table border="1" data-bbox="706 294 820 344"><tr><td>146-482</td></tr><tr><td>30</td></tr></table>	146-482	30	146 - жайылым ауданы гектармен
146-482					
30					
	Сыртқы шекара		Ішкі шекара		

А-Б - Жарлықөл ауылдық округінің жері

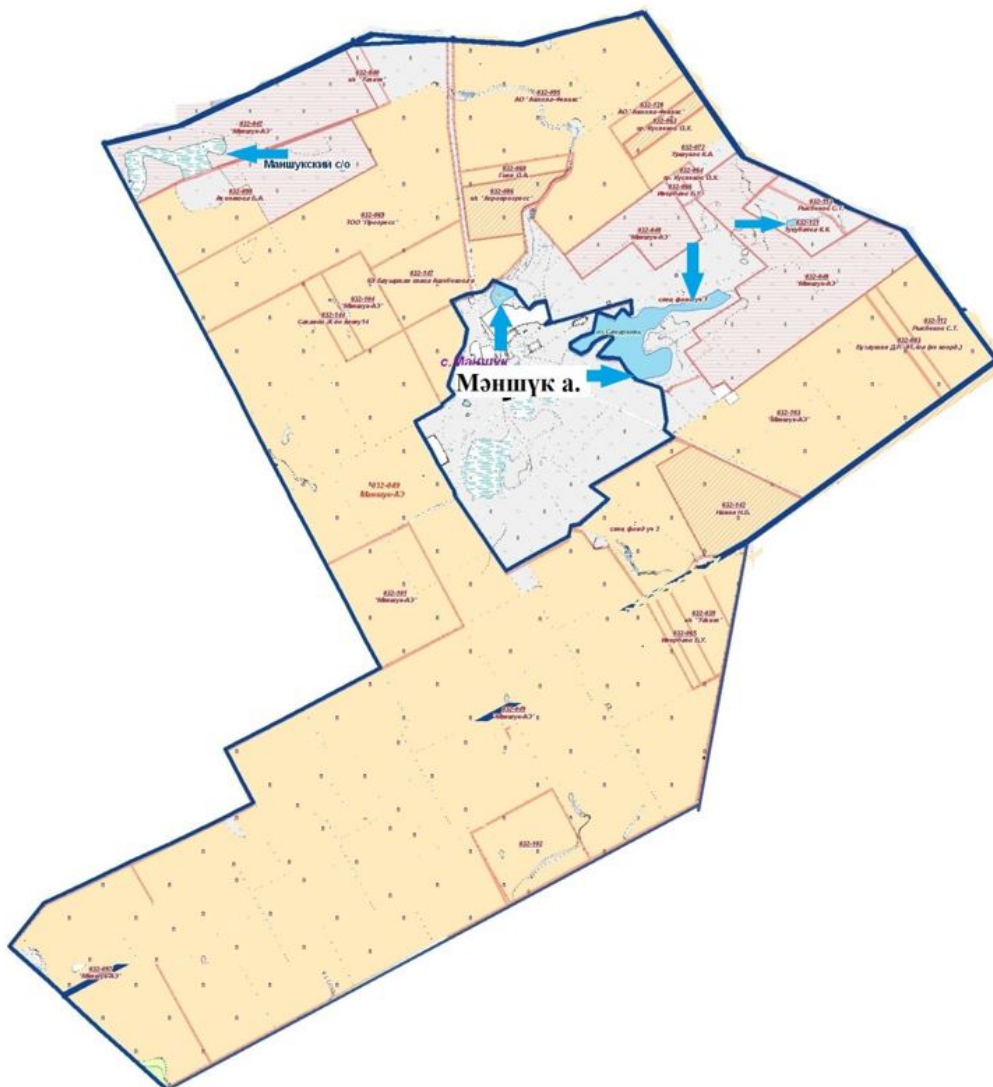
Б-В - Қорғалжын ауданының жері

В-А - Шалқар ауылдық округінің жері

Ескерту: Мәншүк ауылында тек бір елді мекен бар

Мәншүк Мәметова ауылының
2023-2024 жылдарға арналған
Жайылымдарды басқару және
оларды пайдалану жоспарына
4-қосымша

Жайылым пайдаланушылардың су тұтыну нормасына сәйкес жасалған су көздеріне (көлдерге, өзендерге, тоғандарға, апандарға, суару немесе суландыру каналдарына, құбырлы немесе шахталы құдықтарға) қол жеткізу схемасы

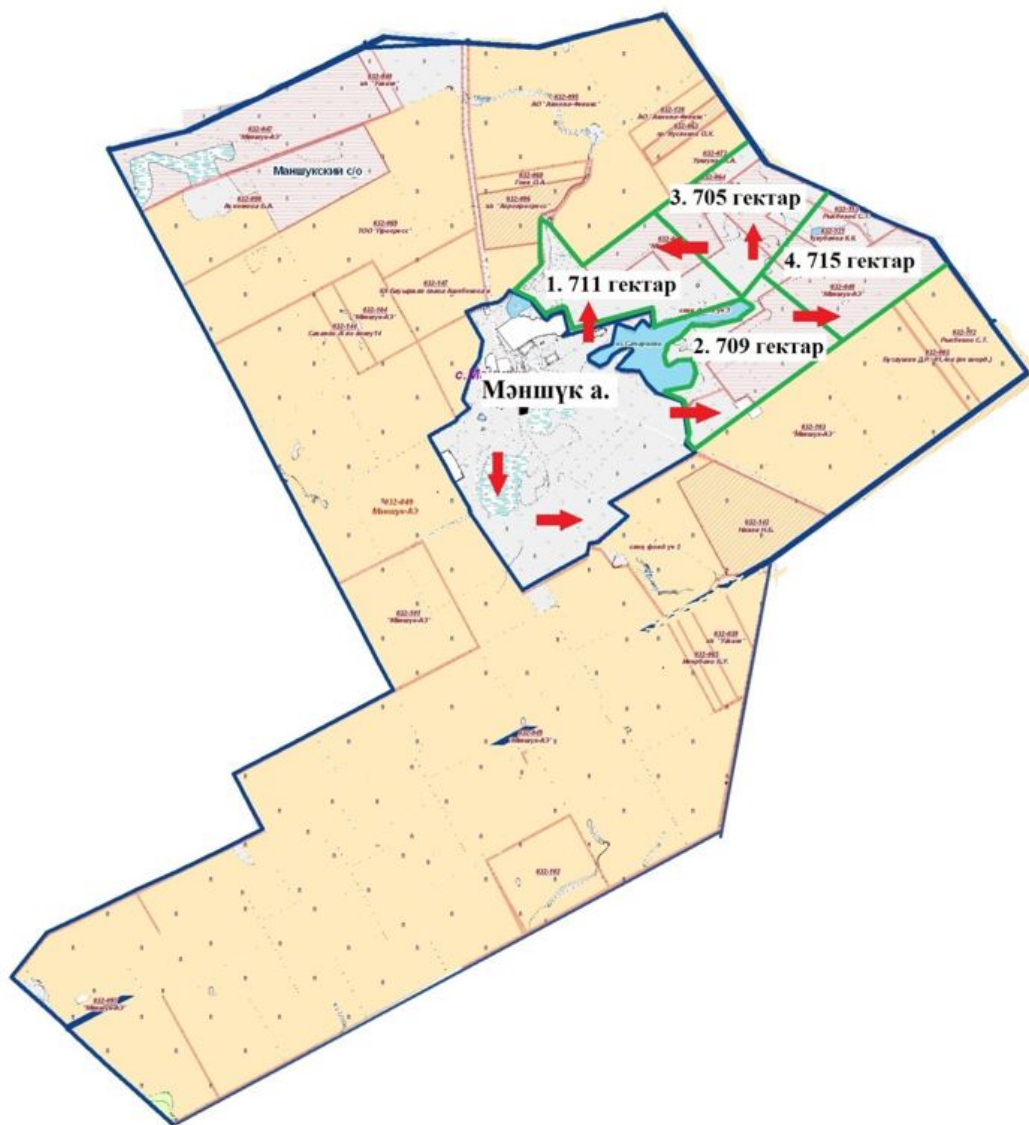


Шартты белгілер:

➡ Су көздеріне бару жолдары

Мәншүк Мәметова ауылының
2023-2024 жылдарға арналған
Жайылымдарды басқару және
оларды пайдалану жоспарына
5-қосымша

Жайылымы жоқ жеке және (немесе) заңды тұлғалардың ауыл шаруашылығы жануарларының мал басын орналастыру үшін жайылымдарды қайта бөлу және оны берілетін жайылымдарға ауыстыру схемасы

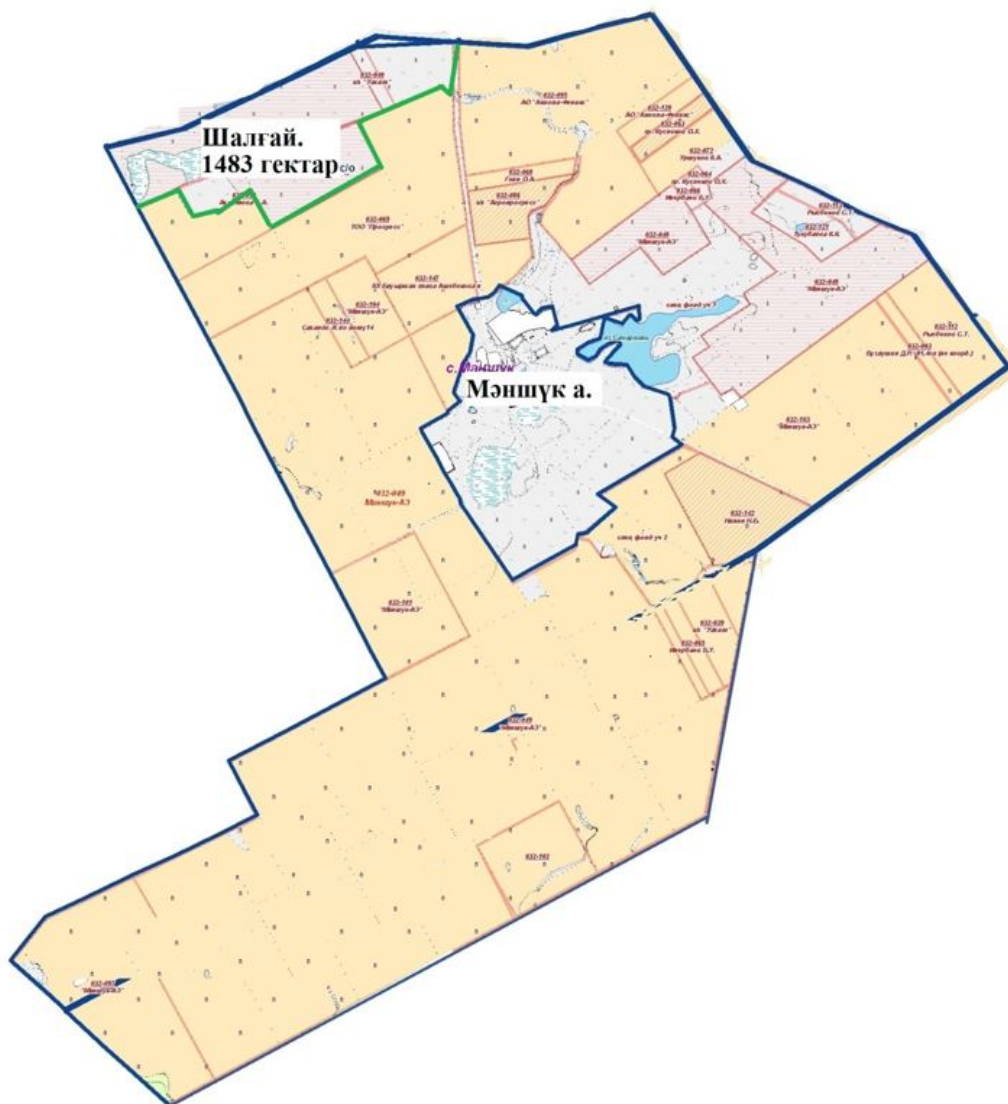


Шартты белгілер:

- TT Егіндік
- AA Жайылым

Мәншүк Мәметова ауылының
2023-2024 жылдарға арналған
Жайылымдарды басқару және
оларды пайдалану жоспарына
6-қосымша

Мәншүк Мәметова ауылы маңында орналасқан жайылымдармен қамтамасыз етілмеген жеке және (немесе) заңды тұлғалардың ауыл шаруашылығы жануарларының мал басын палғайдағы жайылымдарға орналастыру схемасы



Шартты белгілер:

- ██ Егіндік
- ██ Жайылым

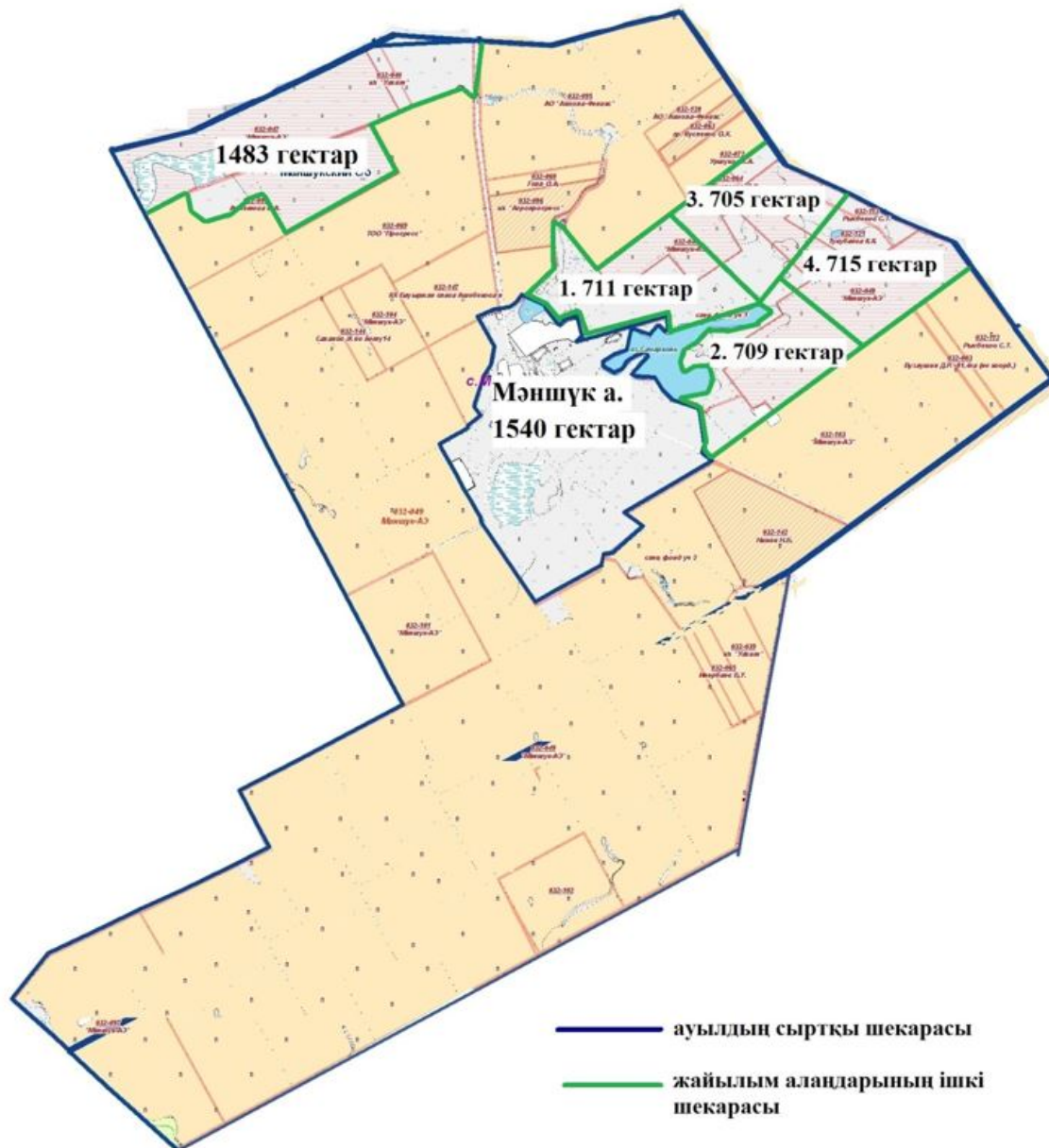
Мәншүк Мәметова ауылының
2023-2024 жылдарға арналған
Жайылымдарды басқару және
оларды пайдалану жоспарына
7-қосымша

Ауыл шаруашылығы жануарларын жаюдың және айдаудың маусымдық маршруттарын белгілейтін жайылымдарды пайдалану жөніндегі күнтізбелік кестесі

Жылдар	1-алқап	2-алқап	3-алқап	4-алқап
2023	Күзгі мезгіл	Демалушы алқап	Көктемгі - жазғы мезгіл	Жазғы мезгіл
2024	Жазғы мезгіл	Күзгі мезгіл	Демалушы алқап	Көктемгі - жазғы мезгіл

Мәншүк Мәметова ауылының
2023-2024 жылдарға арналған
Жайылымдарды басқару және
оларды пайдалану жоспарына
8-қосымша

**Жергілікті жағдайлар мен ерекшеліктерге қарай жеке ауладағы ауыл шаруашылығы
жануарларын жаюға халық мұқтажын қанағаттандыру үшін қажетті жайылымдардың
сыртқы мен ішкі шекаралары және алаңдары белгіленген картасы**



Целиноград аудандық
мәслихатының
2023 жылғы 19 желтоқсандағы

№ 102/14-8 шешіміне
2-қосымша
Целиноград аудандық
мәслихатының
2023 жылғы 30 мамырдағы
№ 43/5-8 шешіміне
16-қосымша

Оразақ ауылдық округінің 2023-2024 жылдарға арналған жайылымдарды басқару және оларды пайдалану жоспары

Ескерту. Шешім 16-қосымшамен толықтырылды - Ақмола облысы Целиноград аудандық мәслихатының 19.12.2023 № 102/14-8 (оның алғашқы ресми жарияланған күнінен кейін күнтізбелік он күн өткен соң қолданысқа енгізіледі) шешімімен.

Осы Оразақ ауылдық округінің 2023-2024 жылдарға арналған жайылымдарды басқару және оларды пайдалану жоспары (бұдан әрі - Жоспар) Қазақстан Республикасының "Қазақстан Республикасындағы жергілікті мемлекеттік басқару және өзін-өзі басқару туралы", "Жайылымдар туралы" Заңдарына және Қазақстан Республикасы Премьер-Министрінің орынбасары - Ауыл шаруашылығы министрінің 2017 жылғы 24 сәуірдегі № 173 "Жайылымдарды ұтымды пайдалану қағидаларын бекіту туралы" және Қазақстан Республикасы Ауыл шаруашылығы министрінің 2015 жылғы 14 сәуірдегі № 3-3/332 "Жайылымдардың жалпы алаңына түсетін жүктеменің шекті рұқсат етілетін нормасын бекіту туралы" бұйрығына сәйкес әзірленген.

Жайылымдарды басқару және оларды пайдалану жөніндегі жоспар жайылымдарды ұтымды пайдалану, жемшөпке қажеттілікті тұрақты қамтамасыз ету және жайылымдардың тозу процестерін болғызбау мақсатында қабылданады.

Жоспар құрамы:

1) осы жоспарға 1-қосымшаға сәйкес Оразақ ауылдық округі аумағында құқық белгілейтін құжаттар негізінде жер санаттары, жер учаскелерінің меншік иелері және жер пайдаланушылар бөлінісінде әкімшілік-аумақтық бірлік аумағында жайылымдардың орналасу схемасы (карта);

2) осы жоспарға 2-қосымшаға сәйкес жайылым айналымдарының қолайлы схемалары;

3) осы жоспарға 3-қосымшаға сәйкес Оразақ ауылдық округі аумағында жайылымдардың, оның ішінде маусымдық жайылымдардың сыртқы және ішкі шекаралары мен алаңдары, жайылымдық инфрақұрылым объектілері белгіленген картасы;

4) осы жоспарға 4-қосымшаға сәйкес Оразақ ауылдық округінің аумағында жайылым пайдаланушылардың су тұтыну нормасына сәйкес жасалған су көздеріне (көлдерге, өзендерге, тоғандарға, апандарға, суару немесе суландыру каналдарына, құбырлы немесе шахталы құдықтарға) қол жеткізу схемасы;

5) осы жоспарға 5-қосымшаға сәйкес Оразақ ауылдық округінің жайылымы жоқ жеке және (немесе) заңды тұлғалардың ауыл шаруашылығы жануарларының мал басын орналастыру үшін жайылымдарды қайта бөлу және оны берілетін жайылымдарға ауыстыру схемасы;

6) осы жоспарға 6-қосымшаға сәйкес Оразақ ауылдық округі маңында орналасқан жайылымдармен қамтамасыз етілмеген жеке және (немесе) заңды тұлғалардың ауыл шаруашылығы жануарларының мал басын шалғайдағы жайылымдарға орналастыру схемасы;

7) осы жоспарға 7-қосымшаға сәйкес Оразақ ауылдық округінде ауыл шаруашылығы жануарларын жаюдың және айдаудың маусымдық маршруттарын белгілейтін жайылымдарды пайдалану жөніндегі күнтізбелік кестесі;

8) осы жоспарға 8-қосымшаға сәйкес Оразақ ауылдық округінде жергілікті жағдайлар мен ерекшеліктерге қарай жеке ауладағы ауыл шаруашылығы жануарларын жаюға халық мұқтажын қанағаттандыру үшін қажетті жайылымдардың сыртқы мен ішкі шекаралары және алаңдары белгіленген картасы.

Жоспар жайылымдарды геоботаникалық тексерудің жай-күйі туралы мәліметтерді, ветеринариялық-санитариялық объектілер туралы мәліметтерді, иелерін көрсете отырып ауыл шаруашылығы жануарларының саны туралы деректерді – жайылым пайдаланушыларды, жеке және (немесе) заңды тұлғаларды, ауыл шаруашылығы жануарларының түрлері мен жыныстық-жас топтары бойынша қалыптастырылған табындардың, отарлардың және олардың саны туралы деректерді, шалғайдағы жайылымдарда жаю үшін ауыл шаруашылығы жануарларының мал басын қалыптастыру туралы мәліметтерді, мәдени және аридті жайылымдарда ауыл шаруашылығы жануарларын жаю ерекшеліктері туралы мәліметтерді, мемлекеттік органдар, жеке және (немесе) заңды тұлғалар ұсынған малды айдауға арналған сервитуттар туралы мәліметтерді ескере отырып, жергілікті өзін-өзі басқару органдарының, ауыл, ауылдық округ әкімдері және жайылым пайдаланушылардың қатысуымен әзірленді.

Әкімшілік-аумақтық бөлініс бойынша Оразақ ауылдық округінде 2 ауылдық елді мекен бар.

Табиғи жағдайлар бойынша Оразақ ауылдық округінің аумағы дала зонасының шегінде және агроклиматтық көрсеткіштер бойынша екі агроклиматтық ауданда орналасқан: шамалы құрғақшылық қалыпты жылы (орталық және оңтүстік бөлігі) және құрғақ қалыпты жылы (солтүстік бөлігі), олар континенттіліктің барлық ерекшеліктерімен сипатталады: суық созылмалы қыс мезгілімен, қысқа қалыпты ыстық жаз мезгілімен, қыстың және жаз температураларының күрт қарама-қайшылықтарымен, жылдық жауын-шашынның аз мөлшерімен сипатталады. Топырақ негізінен оңтүстік қарашірікті азгумусты ауыр сазды.

2023 жылдың 1 қаңтарына Оразақ ауылдық округінде жұртшылық шаруашылықтарында ірі қара мал 841 бас, оның ішінде 293 аналық бас, 1477 бас ұсақ қара мал, 532 бас жылқы бар. Ауылдық округ тұрғындарымен ауыл шаруашылығы кооперативі құрылған жағдайда ауыл округі аумағындағы жайылымдарда ауыл шаруашылығы жануарларын жаюға рұқсат етіледі.

Оразақ ауылдық округінде мал айдауға арналған сервитуттар орнатылмаған.

Екпе және аридтік жайылымдарда ауыл шаруашылығы жануарларын жаю ерекшеліктері жоқ.

Жайылымдық сумен қамтамасыз етудің көздері өзендер, көлдер және ағынды су тоғандары сияқты табиғи су объектілері болып табылады. Осылайша жайылымдық жерлер толығымен сумен қамтамасыз етілген.

Оразақ ауылдық округінде 1 мал қорымы бар.

Жоғарыда баяндалғанның негізінде, елді-мекендерде 9257 гектар көлемінде жайылым бар болса, Қазақстан Республикасының "Жайылымдар туралы" Заңының 15 бабына сәйкес жергілікті халықтың мұқтаждығы үшін аналық (сауын сиыр) мал басын ұстау бойынша жүктеме нормасы 8,5 гектар/бас есебінде қажеттілік 2491 гектарды құрайды. Жергілікті халықтың барлық ауыл шаруашылығы малдарын жаю бойынша жайылымдық жерлердің қажеттілігі 15086 гектарды ірі қара мал басына жүктеме нормасы 8,5 гектар/бас, ұсақ қара мал – 1,7 гектар/бас, жылқы – 10,2 гектар/бас құрайды.

Қажеттілік:

ірі қара мал үшін $841 \text{ бас} * 10 \text{ гектар/бас} = 8410 \text{ гектар}$;

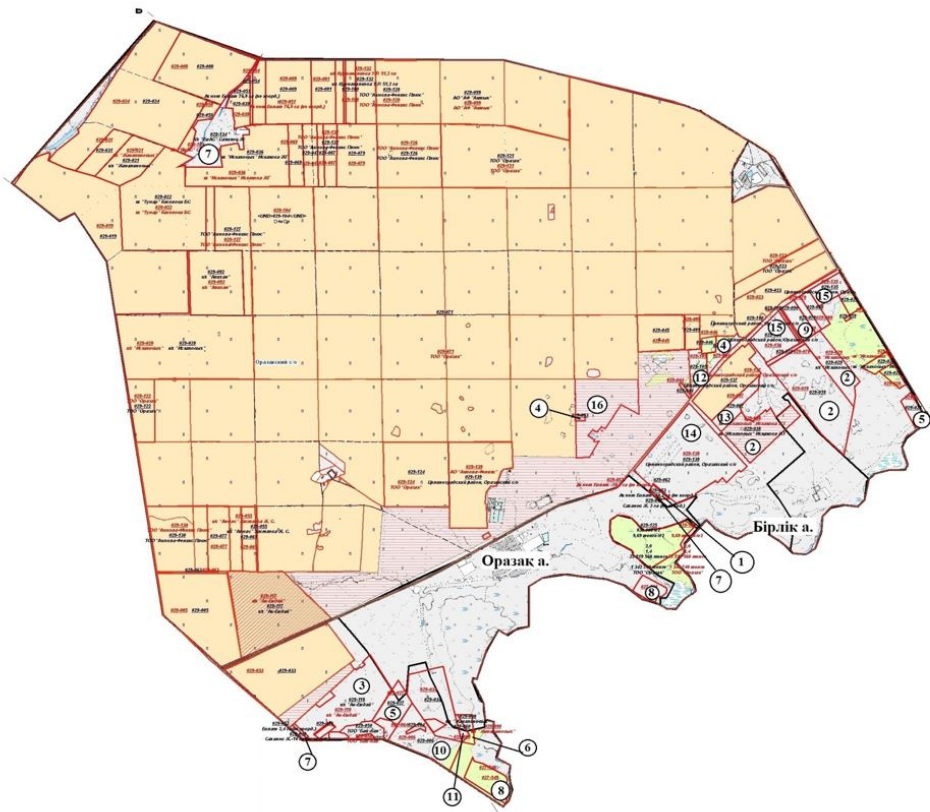
ұсақ қара мал үшін $1477 \text{ бас} * 2 \text{ гектар/бас} = 2954 \text{ гектар}$;

жылқы үшін $532 \text{ бас} * 12 \text{ гектар/бас} = 6384 \text{ гектар}$.

$8410+2954+6384=17748 \text{ гектар}$.

Оразақ ауылдық округінің
2023-2024 жылдарға арналған
Жайылымдарды басқару және
оларды пайдалану жоспарына
1-қосымша

Оразақ ауылдық округі бойынша құқық белгілейтін құжаттар негізінде жер санаттары, жер учаскелерінің меншік иелері және жер пайдаланушылар бөлінісінде әкімшілік-аумақтық бірлік аумағында жайылымдардың орналасу схемасы (карта)



Шартты белгілер:

- Егіндік
- Жайылым
- 2 Ауылдық округ аумағында орналасқан жайылымдардың 1-кестеге сәйкес реттік нөмірі.

1-кесте. Жарлықөл ауылдық округі аумағындағы жер санаттары, жер учаскелерінің меншік иелері және жер пайдаланушылардың бөлінісінде жайылым тізім

№	Жер учаскелерінің меншік иелері және жер пайдаланушылардың атауы	Жайылым ауданы, гектар	Ауыл шаруашылығы жануарлары саны, бас		
			Ірі қара мал	Жылқы	Ұсақ қара мал
1	Ахмет Б.Т.	01011029053	10		
2	"Искаковых" шаруа қожалығы	01011029018, 01011027034, 01011029029, 01011029038	1026		

3	"Ибраевых" ш а р у а қожалығы	01011029118	378		
4	"Алихан" шаруа қожалығы	01011029094, 01011029093	65	3	9
5	"Нива" шаруа қожалығы	01011029027, 01011029025	125		
6	"Жаналиновых" ш а р у а қожалығы	01011029098	26		
7	"БаАс" шаруа қожалығы	01011029134, 01011029039, 01011029041	282		
8	Нурпеисов К.	01011027039, 01011027041	50	5	16
9	"Азеке" шаруа қожалығы	01011029080	42	13	16
10	"Айтмурзинных" ш а р у а қожалығы	01011029006	36		
11	"Дэн" шаруа қожалығы	01011029060	15	3	6
12	"Асет и К" жауапкершілігі шектеулі серіктестігі	01011029105	38	3	
13	"Торе" жауапкершілігі шектеулі серіктестігі	01011029007	71		
14	"Акмола-Феникс" акционерлік қоғамы	01011029138	689		
15	"Акмола-Феникс плюс" жауапкершілігі шектеулі серіктестігі	01011029136, 01011029135	200		
16	"Adal meat company" ауыл шаруашылығы өндірістік кооператив	01011029163	306		23
	Барлығы		3359		

2-кесте. Оразақ ауылдық округі бойынша елді мекендер бөлінісінде ірі қара мал аналық (сауын) мал басын орналастыру үшін жайылымдарды бөлу жөніндегі мәліметтер

--	--	--	--	--	--

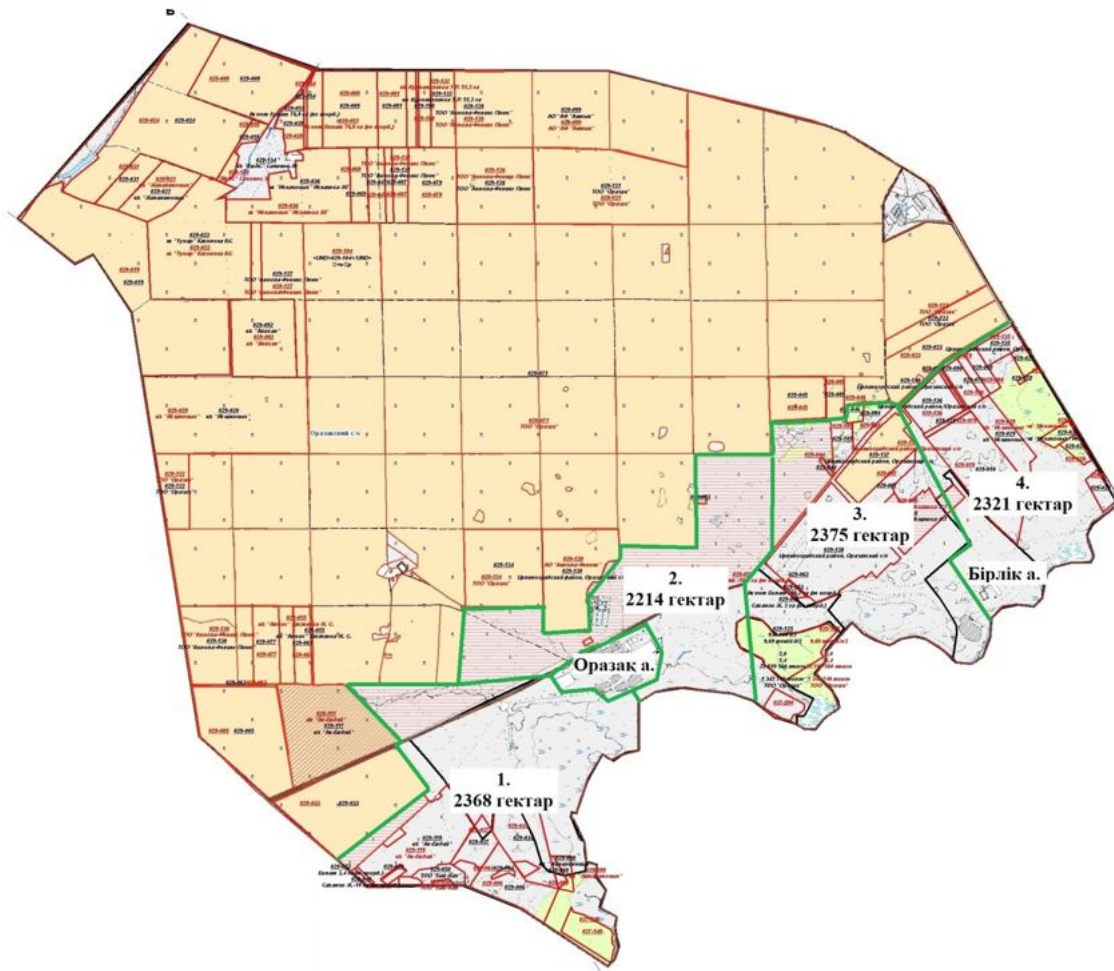
№	Елді мекен атауы	Жайылым алаңы, (гектар)	Сауын сиырлар, (бас)	Бір мал басына жайылым қажеттілігі, (гектар)	Жайылым қажеттілігі, (гектар)
1	Оразақ	7682	190	10	1900
2	Бірлік	1572	103	10	1030
	Барлығы	9257	293	10	2930

3-кесте. Оразақ ауылдық округі бойынша жұртшылық ауыл шаруашылығы жануарларын орналастыру үшін жайылымдардың қажеттілігі туралы мәліметтер

№	Елді мекен атауы	Малдың түрлері бойынша саны, (бас)			Бір мал басына жайылым қажеттілігі, (гектар)			Жайылым қажеттілігі, (гектар)			
		Ірі қара мал	Ұсақ қара мал	Жылқы	Ірі қара мал	Ұсақ қара мал	Жылқы	Ірі қара мал	Ұсақ қара мал	Жылқы	Барлығы, гектар
1	Оразақ	521	981	403	10	2	12	5210	1962	4836	12008
2	Бірлік	320	496	129	10	2	12	3200	992	1548	5740
	Барлығы	841	1477	532	10	2	12	8410	2954	6384	17748

Оразақ ауылдық округінің
2023-2024 жылдарға арналған
Жайылымдарды басқару және
оларды пайдалану жоспарына
2-қосымша

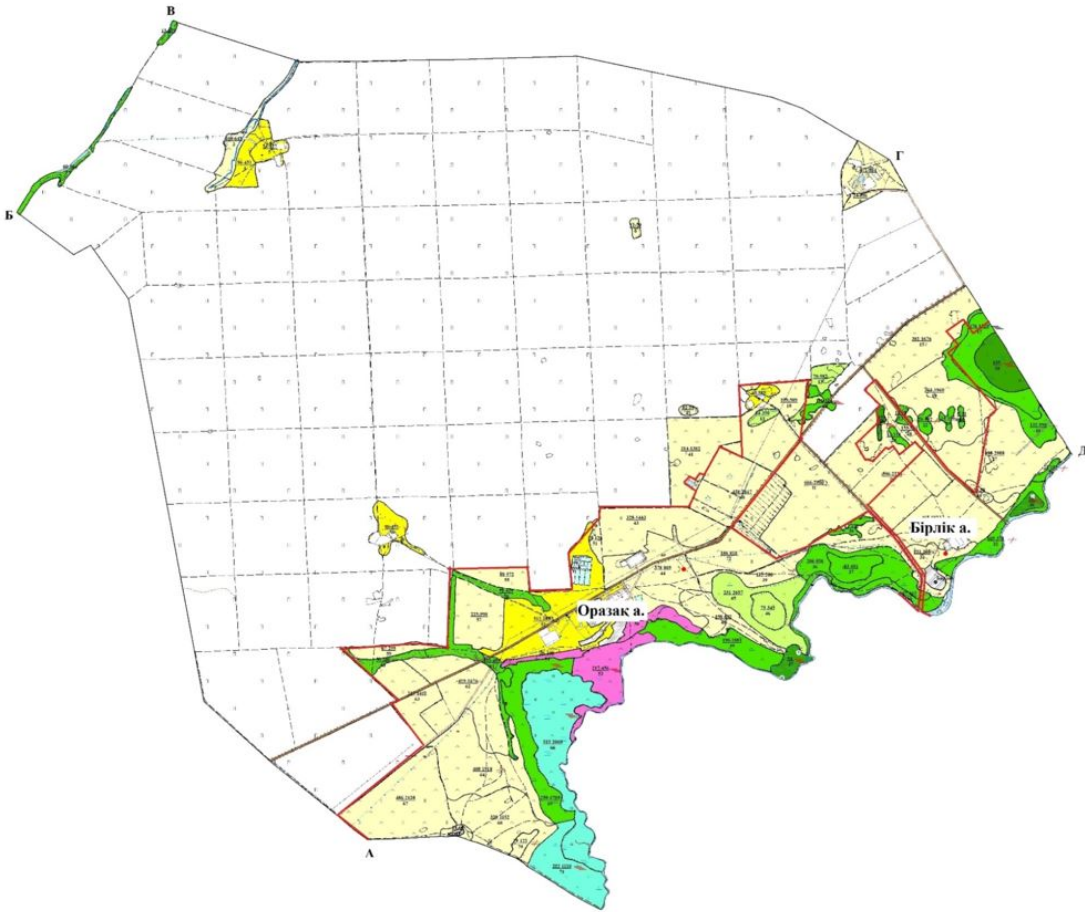
Оразақ ауылдық округінің жайылым айналымдарының қолайлы схемалары



Жылдар	1-алқап	2-алқап	3-алқап	4-алқап
2023	Күзгі мезгіл	Демалушы алқап	Көктемгі - жазғы мезгіл	Жазғы мезгіл
2024	Жазғы мезгіл	Күзгі мезгіл	Демалушы алқап	Көктемгі - жазғы мезгіл

Оразак ауылдық округінің
2023-2024 жылдарға арналған
Жайылымдарды басқару және
оларды пайдалану жоспарына
3-қосымша

Жайылымдардың, оның ішінде маусымдық жайылымдардың сыртқы және ішкі шекаралары мен алаңдары, жайылымдық инфрақұрылым объектілері белгіленген карта

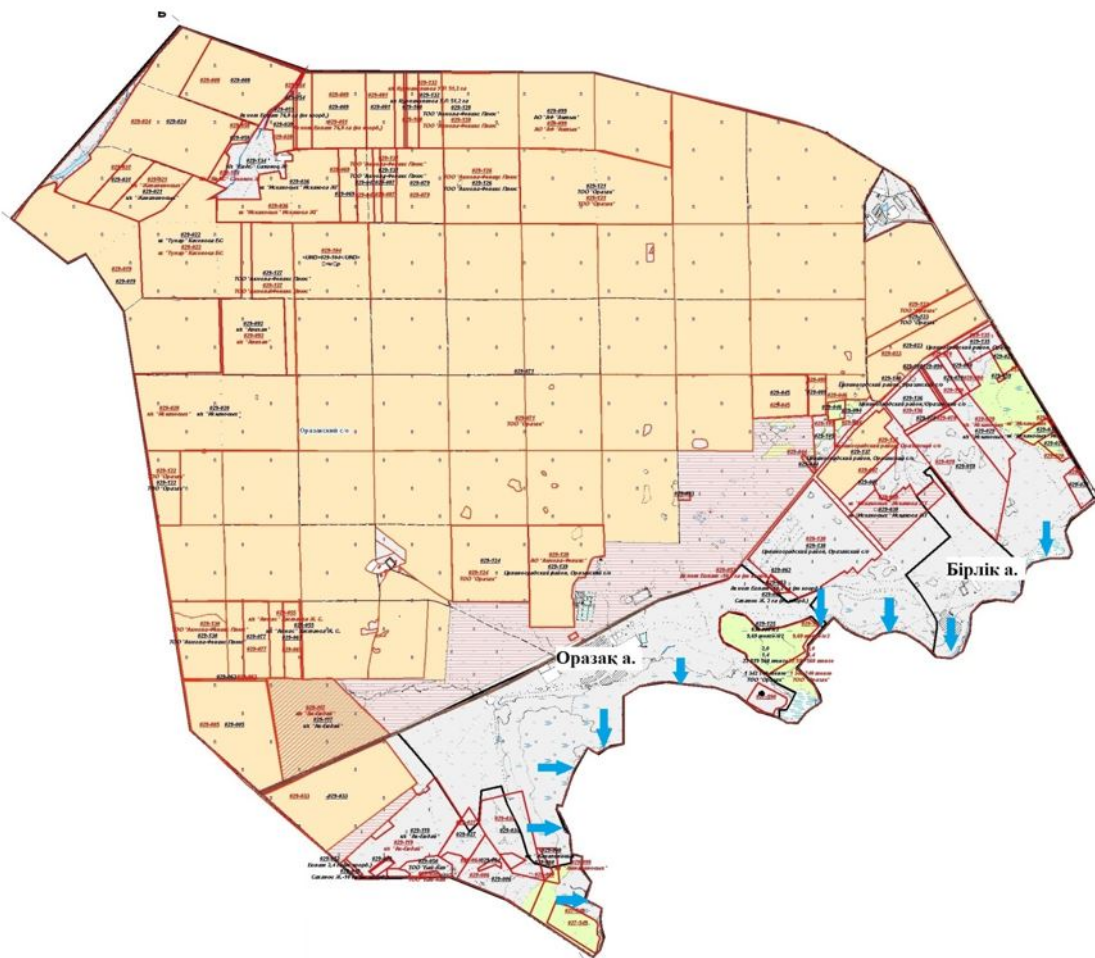


Жайылымдарды пайдаланудың ұсынылатын маусымдылығы, гектар

	Көктемгі-жазғы-күзгі - 7856		Жазғы-күзгі - 1718
	Көктемгі-жазғытұрым-күзгі - 801		Күзгі - 336
	Көктемгі-жазғытұрым - 737		Батпақ
	Көктемгі-күзгі		146-482 30 146 - жайылым ауданы гектармен
	Сыртқы шекара		Ішкі шекара
А-Б - Қорғалжын ауданның жері			Оразак ауылының жайылымдық жерлері Бірлік ауылымен шектеседі.
Б-В - Родина ауылдық округінің жері			
В-Г - Жаңаесіл ауылдық округінің жері			
Г-Д - Ақмол ауылдық округінің жері			
		Д-А - Шалқар ауылдық округінің жері	

Оразак ауылдық округінің
2023-2024 жылдарға арналған
Жайылымдарды басқару және
оларды пайдалану жоспарына
4-қосымша

Жайылым пайдаланушылардың су тұтыну нормасына сәйкес жасалған су көздеріне (көлдерге, өзендерге, тоғандарға, апандарға, суару немесе суландыру каналдарына, құбырлы немесе шахталы құдықтарға) қол жеткізу схемасы

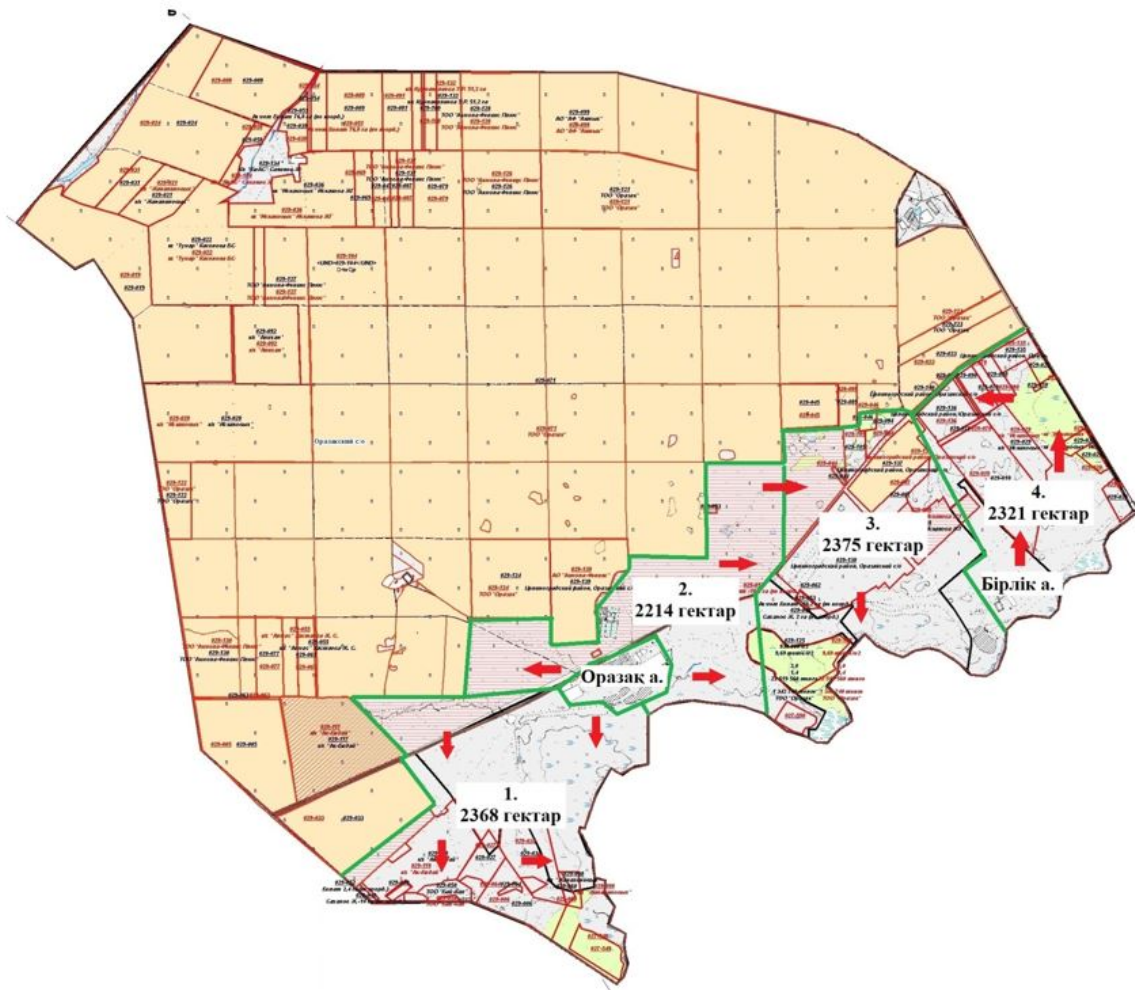


Шартты белгілер:

➡ Су көздеріне бару жолдары

Оразак ауылдық округінің
2023-2024 жылдарға арналған
Жайылымдарды басқару және
оларды пайдалану жоспарына
5-қосымша

Жайылымы жоқ жеке және (немесе) заңды тұлғалардың ауыл шаруашылығы жануарларының мал басын орналастыру үшін жайылымдарды қайта бөлу және оны берілетін жайылымдарға ауыстыру схемасы

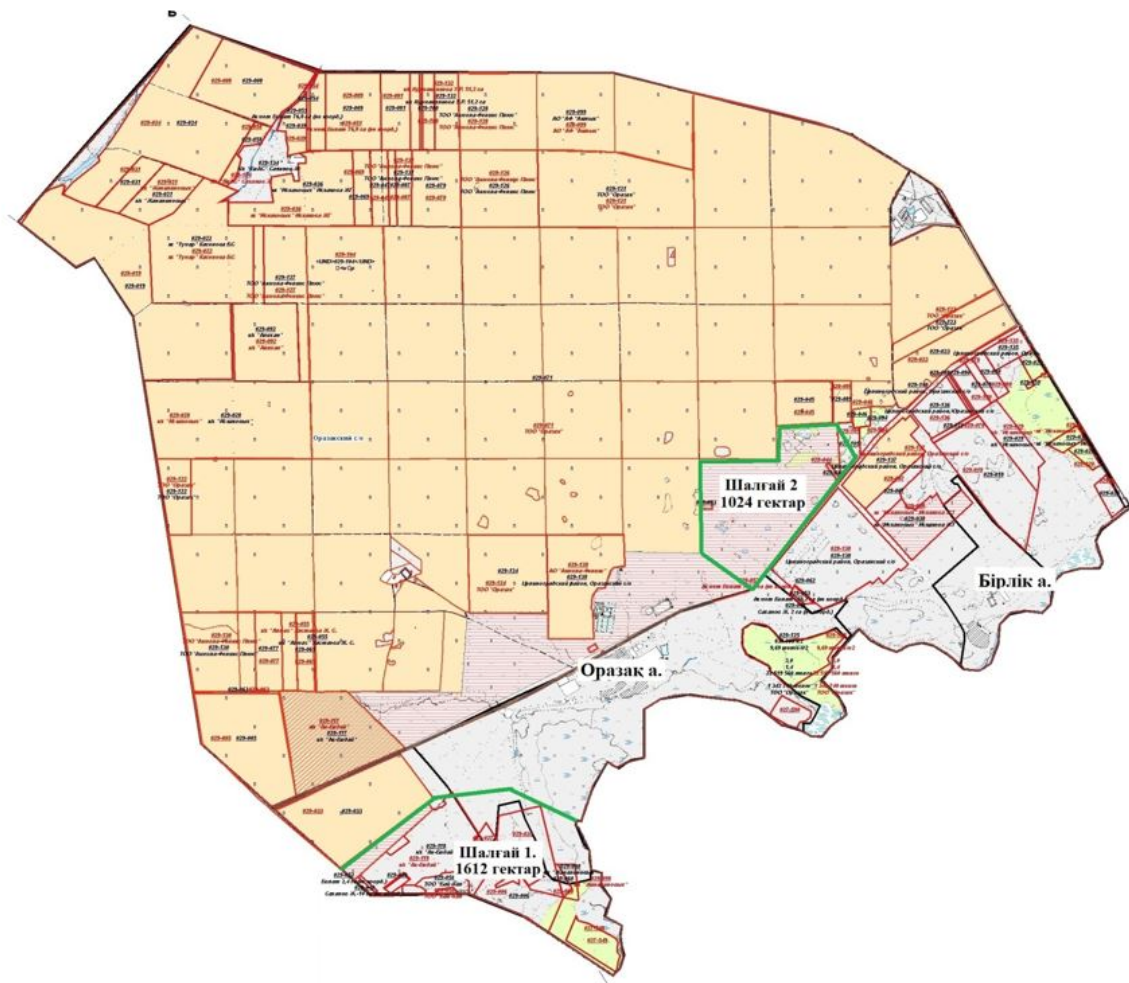


Шартты белгілер:

- Егіндік
- Жайылым

Оразак ауылдық округінің
2023-2024 жылдарға арналған
Жайылымдарды басқару және
оларды пайдалану жоспарына
6-қосымша

Оразак ауылдық округі маңында орналасқан жайылымдармен қамтамасыз етілмеген жеке және (немесе) заңды тұлғалардың ауыл шаруашылығы жануарларының мал басын шалғайдағы жайылымдарға орналастыру схемасы



Шартты белгілер:

- Егіндік
- Жайылым

Оразак ауылдық округінің
2023-2024 жылдарға арналған
Жайылымдарды басқару және
оларды пайдалану жоспарына
7-қосымша

Ауыл шаруашылығы жануарларын жаюдың және айдаудың маусымдық маршруттарын белгілейтін жайылымдарды пайдалану жөніндегі күнтізбелік кестесі

Жылдар	1-алқап	2-алқап	3-алқап	4-алқап
2023	Күзгі мезгіл	Демалушы алқап	Көктемгі - жазғы мезгіл	Жазғы мезгіл
2024	Жазғы мезгіл	Күзгі мезгіл	Демалушы алқап	Көктемгі - жазғы мезгіл

Оразак ауылдық округінің
2023-2024 жылдарға арналған
Жайылымдарды басқару және

Жергілікті жағдайлар мен ерекшеліктерге қарай жеке ауладағы ауыл шаруашылығы жануарларын жаюға халық мұқтажын қанағаттандыру үшін қажетті жайылымдардың сыртқы мен ішкі шекаралары және алаңдары белгіленген картасы

