

"Целиноград ауданы Нүресіл ауылдық округі, Қабанбай батыр ауылдық округі, Қараөткел ауылдық округі, Қоянды ауылы, Жарлықөл ауылдық округі, Тасты ауылдық округі, Арайлы ауылдық округі, Жаңаесіл ауылдық округі, Родина ауылдық округі, Приречный ауылдық округі, Рахымжан Қошқарбаев ауылдық округі, Софиевка ауылдық округі, Талапкер ауылдық округі, Шалқар ауылдық округі, Мәншүк ауылы бойынша 2023-2024 жылдарға арналған жайылымдарды басқару және оларды пайдалану Жоспарын бекіту туралы" Целиноград аудандық мәслихатының 2023 жылғы 30 мамырдағы № 43/5-8 шешіміне өзгерістер мен толықтыру енгізу туралы

Ақмола облысы Целиноград аудандық мәслихатының 2023 жылғы 19 желтоқсандағы № 102/14-8 шешімі

Целиноград аудандық мәслихаты ШЕШІМ ҚАБЫЛДАДЫ:

1. Целиноград аудандық мәслихатының 2023 жылғы 30 мамырдағы № 43/5-8 "Целиноград ауданы Нүресіл ауылдық округі, Қабанбай батыр ауылдық округі, Қараөткел ауылдық округі, Қоянды ауылы, Жарлықөл ауылдық округі, Тасты ауылдық округі, Арайлы ауылдық округі, Жаңаесіл ауылдық округі, Родина ауылдық округі, Приречный ауылдық округі, Рахымжан Қошқарбаев ауылдық округі, Софиевка ауылдық округі, Талапкер ауылдық округі, Шалқар ауылдық округі, Мәншүк ауылы бойынша 2023-2024 жылдарға арналған жайылымдарды басқару және оларды пайдалану Жоспарын бекіту туралы" шешіміне келесі өзгерістер мен толықтыру енгізілсін:

көрсетілген шешімнің тақырыбы жаңа редакцияда жазылсын:

"Целиноград ауданы Нүресіл ауылдық округі, Қабанбай батыр ауылдық округі, Қараөткел ауылдық округі, Қоянды ауылы, Жарлықөл ауылдық округі, Тасты ауылдық округі, Арайлы ауылдық округі, Жаңаесіл ауылдық округі, Родина ауылдық округі, Ақжар ауылдық округі, Рахымжан Қошқарбаев ауылдық округі, Софиевка ауылдық округі, Талапкер ауылдық округі, Шалқар ауылдық округі, Мәншүк Мәметова ауылы, Оразак ауылдық округі бойынша 2023-2024 жылдарға арналған жайылымдарды басқару және оларды пайдалану Жоспарын бекіту туралы";

көрсетілген шешімнің 1-тармағы жаңа редакцияда жазылсын:

"Целиноград ауданы Нүресіл ауылдық округі, Қабанбай батыр ауылдық округі, Қараөткел ауылдық округі, Қоянды ауылы, Жарлықөл ауылдық округі, Тасты ауылдық округі, Арайлы ауылдық округі, Жаңаесіл ауылдық округі, Родина ауылдық округі, Ақжар ауылдық округі, Рахымжан Қошқарбаев ауылдық округі, Софиевка ауылдық округі, Талапкер ауылдық округі, Шалқар ауылдық округі, Мәншүк Мәметова ауылы, Оразак ауылдық округі бойынша 2023-2024 жылдарға арналған жайылымдарды

басқару және оларды пайдалану Жоспары осы шешімнің 1, 2, 3, 4, 5, 6, 7, 8, 9, 10, 11, 12, 13, 14, 15, 16- қосымшаларына сәйкес бекітілсін.";

көрсетілген шешімге 10-қосымшада "Приречный ауылдық округі" деген сөздер "Ақжар ауылдық округі" сөздермен ауыстырылсын, "Приречное ауылы" деген сөздер "Ақжар ауылы" сөздермен ауыстырылсын;

көрсетілген шешімге 15-қосымшада "Мәншүк ауылы" деген сөздер "Мәншүк Мәметова ауылы" сөздермен ауыстырылсын;

2-қосымша осы шешімнің 1-қосымшасына сәйкес жаңа редакцияда жазылсын;
осы шешімнің 2-қосымшасына сәйкес 16-қосымшамен толықтырылсын.

2. Осы шешім оның алғашқы ресми жарияланған күнінен кейін күнтізбелік он күн өткен соң қолданысқа енгізіледі.

Целиноград аудандық мәслихатының төрағасы

Л.Конарбаева

"КЕЛІСІЛДІ"

Целиноград ауданының әкімі

Б.Оспанбеков

2023 жылғы 19 желтоқсан

"Целиноград ауданы

ауыл шаруашылығы бөлімі"

Н.Дулатов

мемлекеттік мекемесінің басшысы

2023 жылғы 19 желтоқсан

"Целиноград ауданы жер

қатынастары бөлімі"

А.Нуртазин

мемлекеттік мекемесінің басшысы

2023 жылғы 19 желтоқсан

Целиноград аудандық
мәслихатының

2023 жылғы 19 желтоқсандағы

№ 102/14-8 шешіміне

1-қосымша

Целиноград аудандық
мәслихатының

2023 жылғы 30 мамырдағы

№ 43/5-8 шешіміне

2-қосымша

Қабанбай батыр ауылдық округінің 2023-2024 жылдарға арналған жайылымдарды басқару және оларды пайдалану жоспары

Осы Қабанбай батыр ауылдық округінің 2023-2024 жылдарға арналған жайылымдарды басқару және оларды пайдалану жоспары (бұдан әрі - Жоспар) Қазақстан Республикасының "Қазақстан Республикасындағы жергілікті мемлекеттік басқару және өзін-өзі басқару туралы", "Жайылымдар туралы" Заңдарына және Қазақстан Республикасы Премьер-Министрінің орынбасары - Ауыл шаруашылығы министрінің 2017 жылғы 24 сәуірдегі № 173 "Жайылымдарды ұтымды пайдалану қағидаларын бекіту туралы" және Қазақстан Республикасы Ауыл шаруашылығы

министрінің 2015 жылғы 14 сәуірдегі № 3-3/332 "Жайылымдардың жалпы алаңына түсетін жүктеменің шекті рұқсат етілетін нормасын бекіту туралы" бұйрығына сәйкес әзірленген.

Жайылымдарды басқару және оларды пайдалану жөніндегі жоспар жайылымдарды ұтымды пайдалану, жемшөпке қажеттілікті тұрақты қамтамасыз ету және жайылымдардың тозу процестерін болғызбау мақсатында қабылданады.

Жоспар құрамы:

1) осы жоспарға 1-қосымшаға сәйкес Қабанбай батыр ауылдық округі аумағында құқық белгілейтін құжаттар негізінде жер санаттары, жер учаскелерінің меншік иелері және жер пайдаланушылар бөлінісінде әкімшілік-аумақтық бірлік аумағында жайылымдардың орналасу схемасы (карта);

2) осы жоспарға 2-қосымшаға сәйкес жайылым айналымдарының қолайлы схемалары;

3) осы жоспарға 3-қосымшаға сәйкес Қабанбай батыр ауылдық округі аумағында жайылымдардың, оның ішінде маусымдық жайылымдардың сыртқы және ішкі шекаралары мен алаңдары, жайылымдық инфрақұрылым объектілері белгіленген картасы;

4) осы жоспарға 4-қосымшаға сәйкес Қабанбай батыр ауылдық округінің аумағында жайылым пайдаланушылардың су тұтыну нормасына сәйкес жасалған су көздеріне (көлдерге, өзендерге, тоғандарға, апандарға, суару немесе суландыру каналдарына, құбырлы немесе шахталы құдықтарға) қол жеткізу схемасы;

5) осы жоспарға 5-қосымшаға сәйкес Қабанбай батыр ауылдық округінің жайылымы жоқ жеке және (немесе) заңды тұлғалардың ауыл шаруашылығы жануарларының мал басын орналастыру үшін жайылымдарды қайта бөлу және оны берілетін жайылымдарға ауыстыру схемасы;

6) осы жоспарға 6-қосымшаға сәйкес Қабанбай батыр ауылдық округі маңында орналасқан жайылымдармен қамтамасыз етілмеген жеке және (немесе) заңды тұлғалардың ауыл шаруашылығы жануарларының мал басын шалғайдағы жайылымдарға орналастыру схемасы;

7) осы жоспарға 7-қосымшаға сәйкес Қабанбай батыр ауылдық округінде ауыл шаруашылығы жануарларын жаюдың және айдаудың маусымдық маршруттарын белгілейтін жайылымдарды пайдалану жөніндегі күнтізбелік кестесі;

8) осы жоспарға 8-қосымшаға сәйкес Қабанбай батыр ауылдық округінде жергілікті жағдайлар мен ерекшеліктерге қарай жеке ауладағы ауыл шаруашылығы жануарларын жаюға халық мұқтажын қанағаттандыру үшін қажетті жайылымдардың сыртқы мен ішкі шекаралары және алаңдары белгіленген картасы.

Жоспар жайылымдарды геоботаникалық тексерудің жай-күйі туралы мәліметтерді, ветеринариялық-санитариялық объектілер туралы мәліметтерді, иелерін көрсете отырып ауыл шаруашылығы жануарларының саны туралы деректерді – жайылым

пайдаланушыларды, жеке және (немесе) заңды тұлғаларды, ауыл шаруашылығы жануарларының түрлері мен жыныстық-жас топтары бойынша қалыптастырылған табындардың, отарлардың және олардың саны туралы деректерді, шалғайдағы жайылымдарда жаю үшін ауыл шаруашылығы жануарларының мал басын қалыптастыру туралы мәліметтерді, мәдени және аридті жайылымдарда ауыл шаруашылығы жануарларын жаю ерекшеліктері туралы мәліметтерді, мемлекеттік органдар, жеке және (немесе) заңды тұлғалар ұсынған малды айдауға арналған сервитуттар туралы мәліметтерді ескере отырып, жергілікті өзін-өзі басқару органдарының, ауыл, ауылдық округ әкімдері және жайылым пайдаланушылардың қатысуымен әзірленді.

Табиғи жағдайлар бойынша Қабанбай батыр ауылдық округінің аумағы дала зонасының шегінде және агроклиматтық көрсеткіштер бойынша екі агроклиматтық ауданда орналасқан: шамалы құрғақшылық қалыпты жылы (орталық және оңтүстік бөлігі) және құрғақ қалыпты жылы (солтүстік бөлігі), олар континенттіліктің барлық ерекшеліктерімен сипатталады: суық созылмалы қыс мезгілімен, қысқа қалыпты ыстық жаз мезгілімен, қыстың және жаз температураларының күрт қарама-қайшылықтарымен, жылдық жауын-шашынның аз мөлшерімен сипатталады. Топырақ негізінен оңтүстік қарашірікті азгумусты ауыр сазды.

2023 жылдың 1 қаңтарына Қабанбай батыр ауылдық округінде жұртшылық шаруашылықтарында ірі қара мал 1024 бас, оның ішінде 605 аналық бас, 2933 бас ұсақ қара мал, 1043 бас жылқы бар. Ауылдық округ тұрғындарымен ауыл шаруашылығы кооперативі құрылған жағдайда ауыл округі аумағындағы жайылымдарда ауыл шаруашылығы жануарларын жаюға рұқсат етіледі.

Қабанбай батыр ауылдық округінде мал айдауға арналған сервитуттар орнатылмаған.

Екпе және аридтік жайылымдарда ауыл шаруашылығы жануарларын жаю ерекшеліктері жоқ.

Жайылымдық сумен қамтамасыз етудің көздері өзендер, көлдер және ағынды су тоғандары сияқты табиғи су объектілері болып табылады. Осылайша жайылымдық жерлер толығымен сумен қамтамасыз етілген.

Қабанбай батыр ауылдық округінде 1 мал қорымы бар.

Жоғарыда баяндалғанның негізінде, елді-мекендерде 4851 гектар көлемінде жайылым бар болса, Қазақстан Республикасының "Жайылымдар туралы" Заңының 15 бабына сәйкес жергілікті халықтың мұқтажы үшін аналық (сауын сиыр) мал басын ұстау бойынша жүктеме нормасы 8,5 гектар/бас есебінде қажеттілігі 5143 гектарды құрайды. Жергілікті халықтың барлық ауыл шаруашылығы малдарын жаюға жайылымдық жерлердің қажеттілігі 24239 гектарды (ірі қара мал басына жүктеме нормасы 8,5 гектар/бас, ұсақ қара мал – 1,7 гектар/бас, жылқы 10,2 гектар /бас) құрайды.

Қажеттілік:

ірі қара мал үшін $1024 \text{ бас} * 8,5 \text{ гектар/бас} = 8704 \text{ гектар}$;

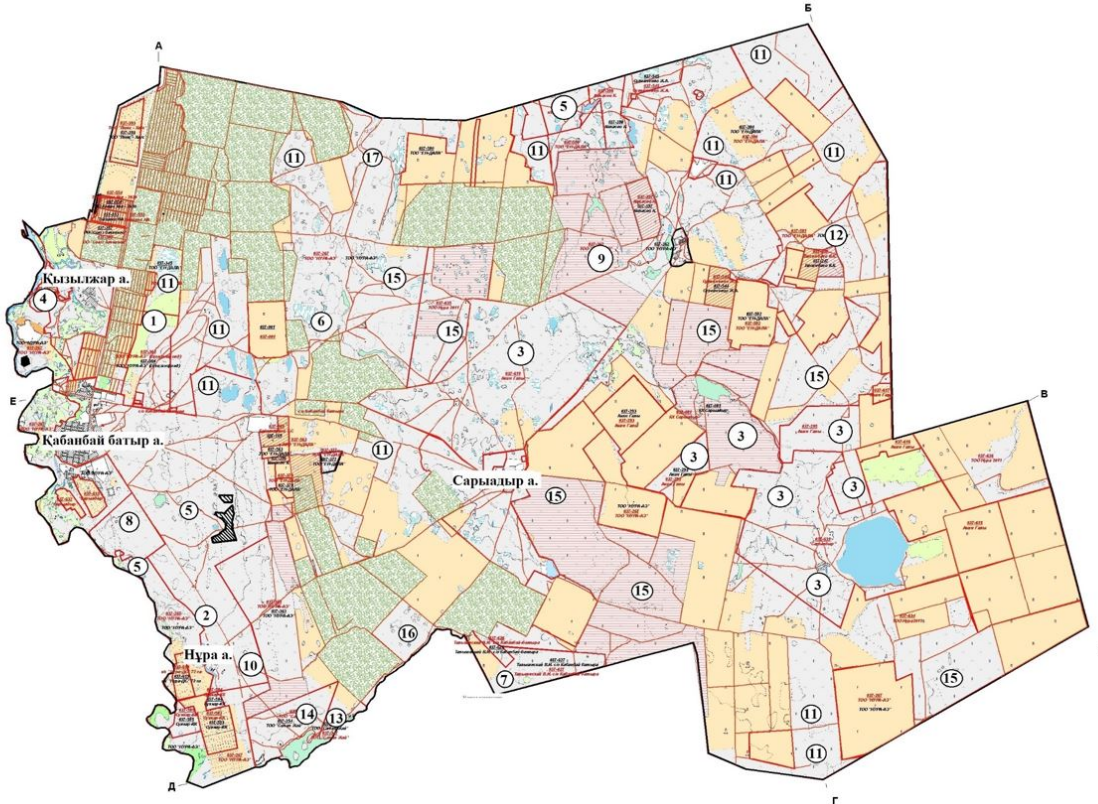
ұсақ қара мал үшін $2933 \text{ бас} * 1,7 \text{ гектар/бас} = 4986 \text{ гектар}$;

жылқы үшін $1043 \text{ бас} * 10,2 \text{ гектар/бас} = 10639 \text{ гектар}$.

$8704 + 4986 + 10639 = 24239 \text{ гектар}$.

Қабанбай батыр ауылдық округінің
округінің
2023-2024 жылдарға арналған
Жайылымдарды басқару және
оларды пайдалану жоспарына
1-қосымша

Қабанбай батыр ауылдық округі бойынша құқық белгілейтін құжаттар негізінде жер санаттары, жер учаскелерінің меншік иелері және жер пайдаланушылар бөлінісінде әкімшілік-аумақтық бірлік аумағында жайылымдардың орналасу схемасы (карта)



Шартты белгілер:



Егіндік



Жайылым



Ауылдық округ аумағында орналасқан жайылымдардың 1-кестеге сәйкес реттік нөмірі.



Беткі қабаты бұзылған, құнарлы қабаты мен шөп жамылғысы жоқ, мал жаюға жарамсыз жер

1-кесте. Қабанбай батыр ауылдық округі аумағындағы жер санаттары, жер учаскелерінің меншік иелері және жер пайдаланушылардың бөлінісінде жайылым тізімі

№	Жер учаскелерінің меншік иелері және жер пайдаланушылардың атауы	Кадастр нөмірі	Жайылым ауданы, гектар	Ауыл шаруашылығы жануарлары саны, бас		
				Ірі қара мал	Жылқы	Ұсақ қара мал
1	"Арна" шаруа қожалығы	01011037701	20		73	
2	Каиржанов Б.Г.	01011037733	40			
3	"Сарыадыр" шаруа қожалығы	01011037081, 01011037618, 01011037294, 01011037295, 01011037631	5 259	143	100	45
4	Черняевская Н.П.	01011037729	25			
5	"Жасыл Жайлау" фермерлік қожалығы	01011037723, 01011037714	660	18		
6	Жакенов Б.Н	01011037663	157			
7	Тальвинский В.И.	01011037626, 01011037627	500			
8	Сейкенова А.Х.	01011037612	320			
9	"Сивка-бурка" шаруа қожалығы	01011037743	1 160	21	105	73
10	Жеке кәсіпкер "Садық"	01011080155	152			
	"Ен-Дала" жауапкершілі	01011037380, 01011037706, 01011037707, 01011037640, 01011037580,				

11	гі шектеулі серіктестігі	01011037641, 01011037645, 01011037649, 01011037739, 01011037737	6 639	2325	15	153
12	" Maybalyk-agro " жауапкершілігі шектеулі серіктестігі	01011037581	780			
13	"Aqpan assets" жауапкершілігі шектеулі серіктестігі	01011037347	146			
14	"Самал жай" жауапкершілігі шектеулі серіктестігі	01011037685	423			
15	"Нура-2011" жауапкершілігі шектеулі серіктестігі	01011037634, 01011037635, 01011037653	7 675	221	97	
16	"Агропарк" жауапкершілігі шектеулі серіктестігі	01011037746	241	2125		
17	"Ендала агро" жауапкершілігі шектеулі серіктестігі	01011037642	862			
	Барлығы		24288			

2-кесте. Қабанбай батыр ауылдық округі бойынша елді мекендер бөлінісінде ірі қара мал аналық (сауын) мал басын орналастыру үшін жайылымдарды бөлу туралы мәліметтер

№	Елді мекен атауы	Жайылым алаңы, (гектар)	Сауын сиырлар, (бас)	Бір мал басына жайылым қажеттілігі, (гектар)	Жайылым қажеттілігі, (гектар)
1	Қызылжар	176	43	8,5	366
2	Нұра	1758	58	8,5	493
3	Сарыадыр	915	43	8,5	366
4	Қабанбай батыр	2002	461	8,5	3919
	Барлығы	4851	605	8,5	5143

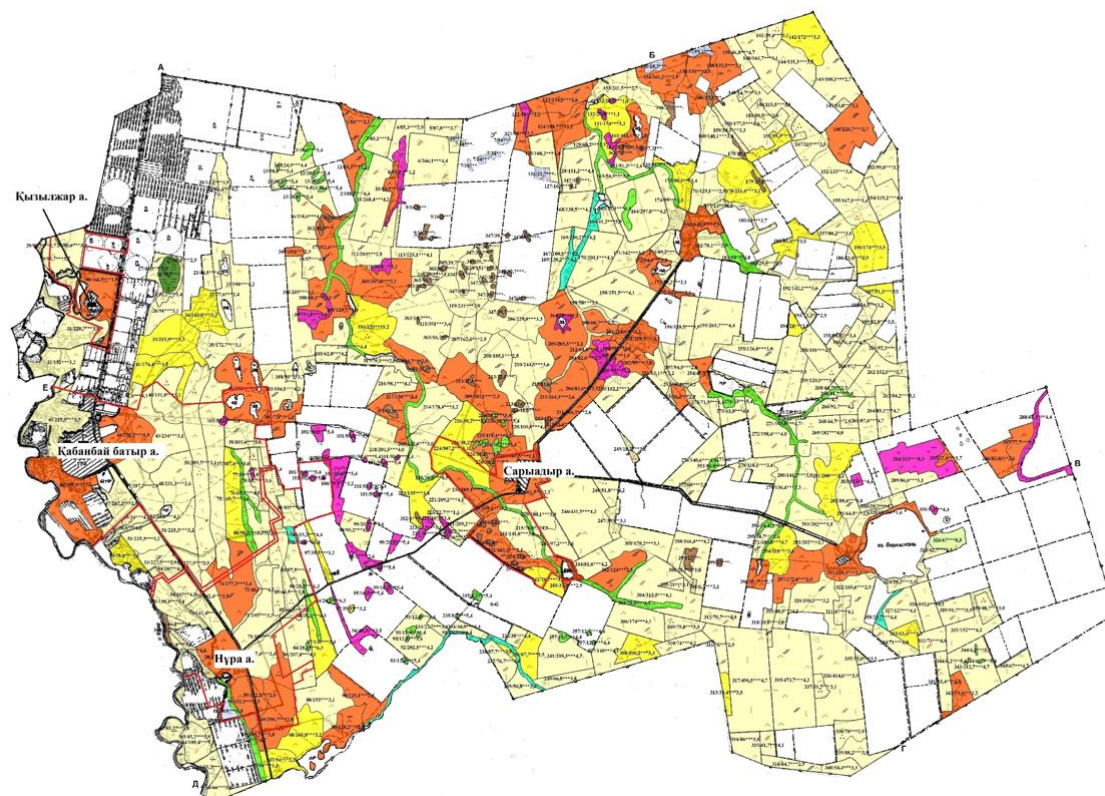
3-кесте. Қабанбай батыр ауылдық округі бойынша жұртшылық ауыл шаруашылығы жануарларын орналастыру үшін жайылымдардың қажеттілігі туралы мәліметтер

--	--	--	--	--	--

Жылдар	1-алқап	2-алқап	3-алқап	4-алқап
2023	Күзгі мезгіл	Демалушы алқап	Көктемгі - жазғы мезгіл	Жазғы мезгіл
2024	Жазғы мезгіл	Күзгі мезгіл	Демалушы алқап	Көктемгі - жазғы мезгіл

Қабанбай батыр ауылдық округінің
2023-2024 жылдарға арналған
Жайылымдарды басқару және
оларды пайдалану жоспарына
3-қосымша

Жайылымдардың, оның ішінде маусымдық жайылымдардың сыртқы және ішкі шекаралары мен алаңдары, жайылымдық инфрақұрылым объектілері белгіленген карта

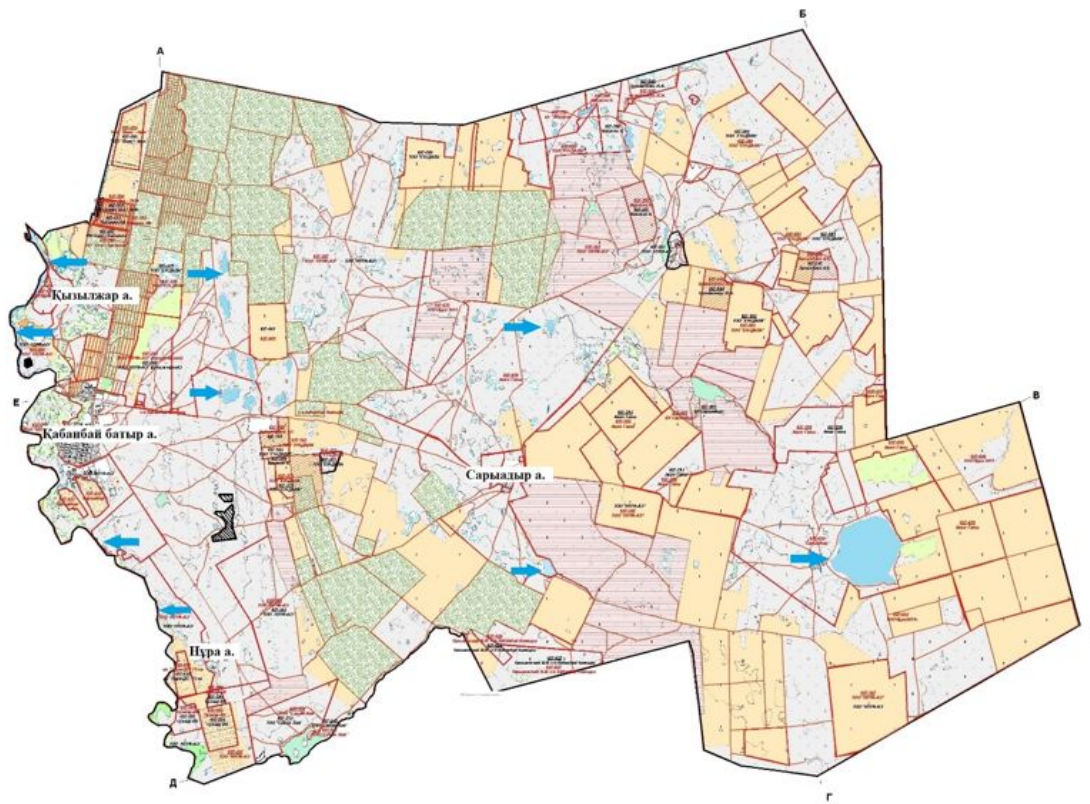


Жайылымдарды пайдаланудың ұсынылатын маусымдылығы, гектар

	Көктемгі-жазғы-күзгі - 25885		Жазғы-күзгі - 1008
	Көктемгі-жазғытұрым-күзгі - 3611		Күзгі - 894
	Көктемгі-жазғытұрым - 225		Батпақ
	Көктемгі-күзгі - 7295		146-482 30 146 - жайылым ауданы гектармен
	Сыртқы шекара		Ішкі шекара
	А-Б - Қызылсуат ауылдық округінің жері		Қабанбай батыр ауылының жайылымдық жерлері Нұра ауылымен шектеседі
	Б-В-Г - Аршалы ауданының жері		Ескерту: Қызылжар мен Сарыадыр ауылдарының жайылымдық жерлері тек Қабанбай батыр ауылдық округінің жерлерімен шектеседі.
	Г-Д - Қарағанды облысының жері		
	Д-Е - Р.Қошқарбаев ауылдық округінің жері		
	Е-А - Қосшы қаласының жері		

Қабанбай батыр ауылдық округінің
2023-2024 жылдарға арналған
Жайылымдарды басқару және
оларды пайдалану жоспарына
4-қосымша

Жайылым пайдаланушылардың су тұтыну нормасына сәйкес жасалған су көздеріне (көлдерге, өзендерге, тоғандарға, апандарға, суару немесе суландыру каналдарына, құбырлы немесе шахталы құдықтарға) қол жеткізу схемасы

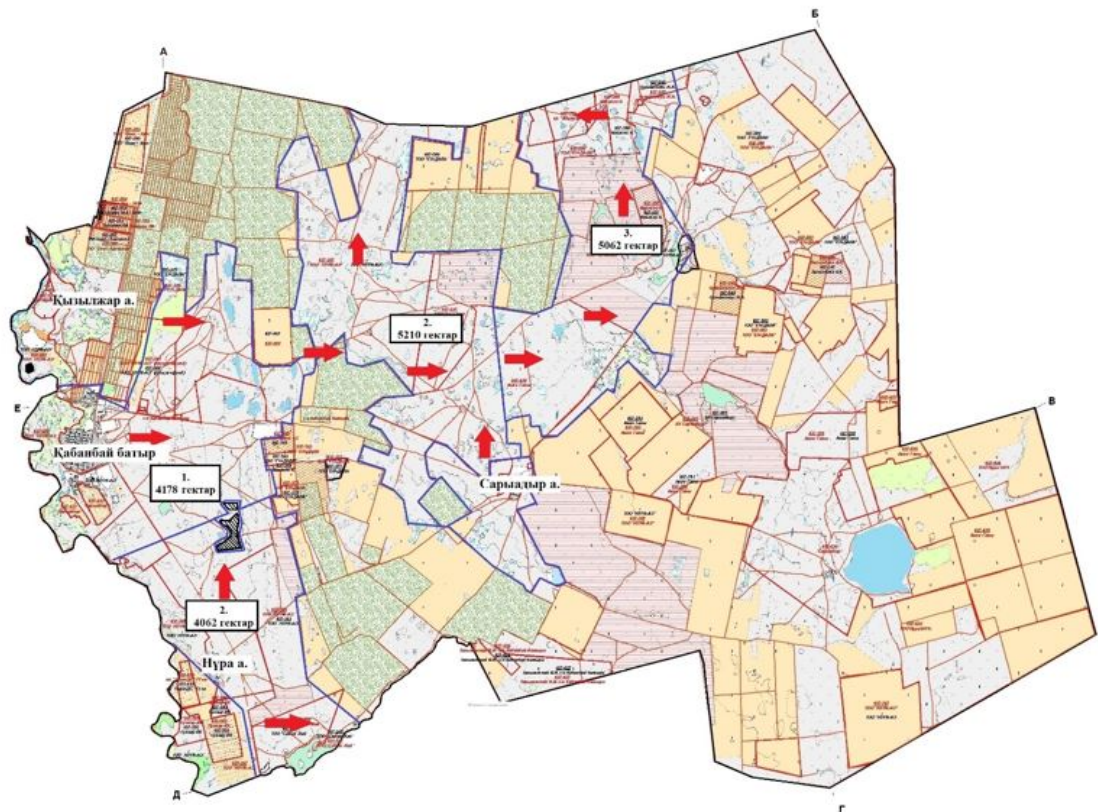


Шартты белгілер:

➡ Су көздеріне бару жолдары

Қабанбай батыр ауылдық
округінің
2023-2024 жылдарға арналған
Жайылымдарды басқару және
оларды пайдалану жоспарына
5-қосымша

Жайылымы жоқ жеке және (немесе) заңды тұлғалардың ауыл шаруашылығы жануарларының мал басын орналастыру үшін жайылымдарды қайта бөлу және оны берілетін жайылымдарға ауыстыру схемасы

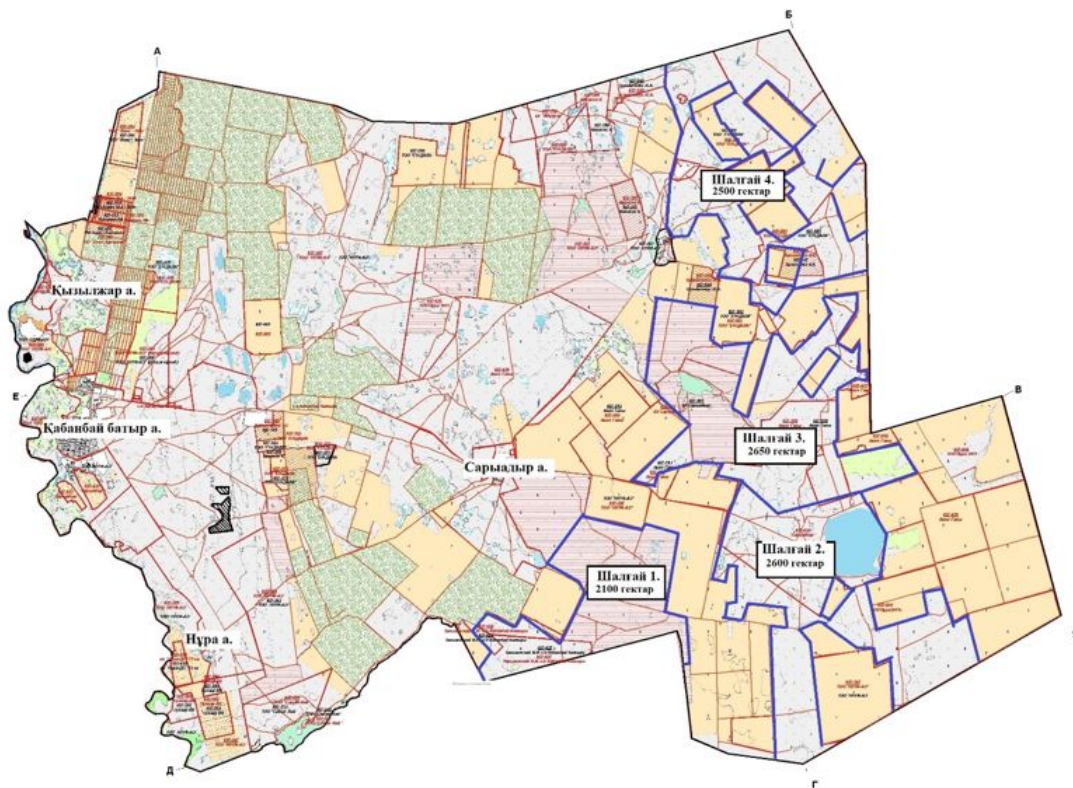


Шартты белгілер:

- П Егіндік
- ^^ Жайылым

Қабанбай батыр ауылдық округінің
 округінің
 2023-2024 жылдарға арналған
 Жайылымдарды басқару және
 оларды пайдалану жоспарына
 6-қосымша

Қабанбай батыр ауылдық округінің маңында орналасқан жайылымдармен қамтамасыз етілмеген жеке және (немесе) заңды тұлғалардың ауыл шаруашылығы жануарларының мал басын шалғайдағы жайылымдарға орналастыру схемасы



Шартты белгілер:

- Егіндік
- Жайылым

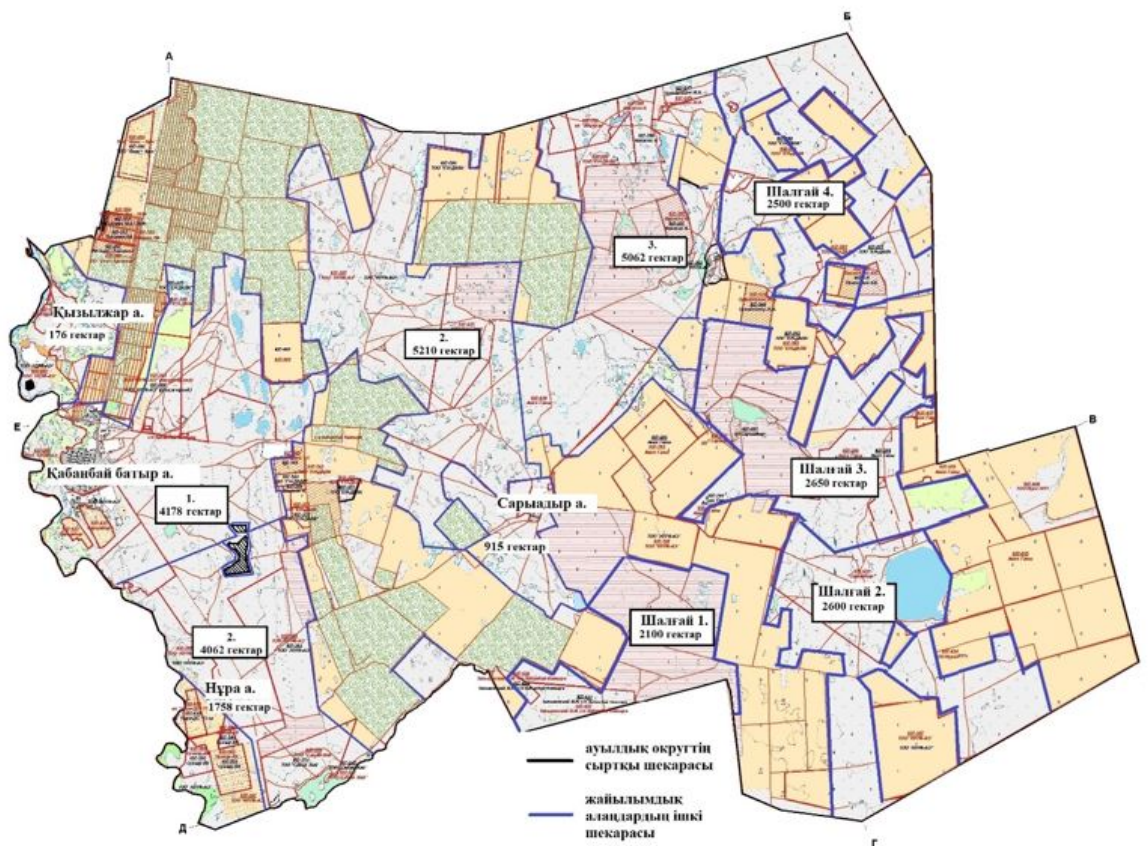
Қабанбай батыр ауылдық округінің
 округінің
 2023-2024 жылдарға арналған
 Жайылымдарды басқару және
 оларды пайдалану жоспарына
 7-қосымша

Ауыл шаруашылығы жануарларын жаюдың және айдаудың маусымдық маршруттарын белгілейтін жайылымдарды пайдалану жөніндегі күнтізбелік кестесі

Жылдар	1-алқап	2-алқап	3-алқап	4-алқап
2023	Күзгі мезгіл	Демалушы алқап	Көктемгі - жазғы мезгіл	Жазғы мезгіл
2024	Жазғы мезгіл	Күзгі мезгіл	Демалушы алқап	Көктемгі - жазғы мезгіл

Қабанбай батыр ауылдық округінің
 округінің
 2023-2024 жылдарға арналған
 Жайылымдарды басқару және
 оларды пайдалану жоспарына
 8-қосымша

Жергілікті жағдайлар мен ерекшеліктерге қарай жеке ауладағы ауыл шаруашылығы жануарларын жаюға халық мұқтажын қанағаттандыру үшін қажетті жайылымдардың сыртқы мен ішкі шекаралары және алаңдары белгіленген картасы



Целиноград аудандық
мәслихатының
2023 жылғы 19 желтоқсандағы
№ 102/14-8 шешіміне
2-қосымша
Целиноград аудандық
мәслихатының
2023 жылғы 30 мамырдағы
№ 43/5-8 шешіміне
16-қосымша

Оразақ ауылдық округінің 2023-2024 жылдарға арналған жайылымдарды басқару және оларды пайдалану жоспары

Осы Оразақ ауылдық округінің 2023-2024 жылдарға арналған жайылымдарды басқару және оларды пайдалану жоспары (бұдан әрі - Жоспар) Қазақстан Республикасының "Қазақстан Республикасындағы жергілікті мемлекеттік басқару және өзін-өзі басқару туралы", "Жайылымдар туралы" Заңдарына және Қазақстан

Республикасы Премьер-Министрінің орынбасары - Ауыл шаруашылығы министрінің 2017 жылғы 24 сәуірдегі № 173 "Жайылымдарды ұтымды пайдалану қағидаларын бекіту туралы" және Қазақстан Республикасы Ауыл шаруашылығы министрінің 2015 жылғы 14 сәуірдегі № 3-3/332 "Жайылымдардың жалпы алаңына түсетін жүктеменің шекті рұқсат етілетін нормасын бекіту туралы" бұйрығына сәйкес әзірленген.

Жайылымдарды басқару және оларды пайдалану жөніндегі жоспар жайылымдарды ұтымды пайдалану, жемшөпке қажеттілікті тұрақты қамтамасыз ету және жайылымдардың тозу процестерін болғызбау мақсатында қабылданады.

Жоспар құрамы:

1) осы жоспарға 1-қосымшаға сәйкес Оразақ ауылдық округі аумағында құқық белгілейтін құжаттар негізінде жер санаттары, жер учаскелерінің меншік иелері және жер пайдаланушылар бөлінісінде әкімшілік-аумақтық бірлік аумағында жайылымдардың орналасу схемасы (карта);

2) осы жоспарға 2-қосымшаға сәйкес жайылым айналымдарының қолайлы схемалары;

3) осы жоспарға 3-қосымшаға сәйкес Оразақ ауылдық округі аумағында жайылымдардың, оның ішінде маусымдық жайылымдардың сыртқы және ішкі шекаралары мен алаңдары, жайылымдық инфрақұрылым объектілері белгіленген картасы;

4) осы жоспарға 4-қосымшаға сәйкес Оразақ ауылдық округінің аумағында жайылым пайдаланушылардың су тұтыну нормасына сәйкес жасалған су көздеріне (көлдерге, өзендерге, тоғандарға, апандарға, суару немесе суландыру каналдарына, құбырлы немесе шахталы құдықтарға) қол жеткізу схемасы;

5) осы жоспарға 5-қосымшаға сәйкес Оразақ ауылдық округінің жайылымы жоқ жеке және (немесе) заңды тұлғалардың ауыл шаруашылығы жануарларының мал басын орналастыру үшін жайылымдарды қайта бөлу және оны берілетін жайылымдарға ауыстыру схемасы;

6) осы жоспарға 6-қосымшаға сәйкес Оразақ ауылдық округі маңында орналасқан жайылымдармен қамтамасыз етілмеген жеке және (немесе) заңды тұлғалардың ауыл шаруашылығы жануарларының мал басын шалғайдағы жайылымдарға орналастыру схемасы;

7) осы жоспарға 7-қосымшаға сәйкес Оразақ ауылдық округінде ауыл шаруашылығы жануарларын жаюдың және айдаудың маусымдық маршруттарын белгілейтін жайылымдарды пайдалану жөніндегі күнтізбелік кестесі;

8) осы жоспарға 8-қосымшаға сәйкес Оразақ ауылдық округінде жергілікті жағдайлар мен ерекшеліктерге қарай жеке ауладағы ауыл шаруашылығы жануарларын жаюға халық мұқтажын қанағаттандыру үшін қажетті жайылымдардың сыртқы мен ішкі шекаралары және алаңдары белгіленген картасы.

Жоспар жайылымдарды геоботаникалық тексерудің жай-күйі туралы мәліметтерді, ветеринариялық-санитариялық объектілер туралы мәліметтерді, иелерін көрсете отырып ауыл шаруашылығы жануарларының саны туралы деректерді – жайылым пайдаланушыларды, жеке және (немесе) заңды тұлғаларды, ауыл шаруашылығы жануарларының түрлері мен жыныстық-жас топтары бойынша қалыптастырылған табындардың, отарлардың және олардың саны туралы деректерді, шалғайдағы жайылымдарда жаю үшін ауыл шаруашылығы жануарларының мал басын қалыптастыру туралы мәліметтерді, мәдени және аридті жайылымдарда ауыл шаруашылығы жануарларын жаю ерекшеліктері туралы мәліметтерді, мемлекеттік органдар, жеке және (немесе) заңды тұлғалар ұсынған малды айдауға арналған сервитуттар туралы мәліметтерді ескере отырып, жергілікті өзін-өзі басқару органдарының, ауыл, ауылдық округ әкімдері және жайылым пайдаланушылардың қатысуымен әзірленді.

Әкімшілік-аумақтық бөлініс бойынша Оразақ ауылдық округінде 2 ауылдық елді мекен бар.

Табиғи жағдайлар бойынша Оразақ ауылдық округінің аумағы дала зонасының шегінде және агроклиматтық көрсеткіштер бойынша екі агроклиматтық ауданда орналасқан: шамалы құрғақшылық қалыпты жылы (орталық және оңтүстік бөлігі) және құрғақ қалыпты жылы (солтүстік бөлігі), олар континенттіліктің барлық ерекшеліктерімен сипатталады: суық созылмалы қыс мезгілімен, қысқа қалыпты ыстық жаз мезгілімен, қыстың және жаз температураларының күрт қарама-қайшылықтарымен, жылдық жауын-шашынның аз мөлшерімен сипатталады. Топырақ негізінен оңтүстік қарашірікті азгумусты ауыр сазды.

2023 жылдың 1 қаңтарына Оразақ ауылдық округінде жұртшылық шаруашылықтарында ірі қара мал 841 бас, оның ішінде 293 аналық бас, 1477 бас ұсақ қара мал, 532 бас жылқы бар. Ауылдық округ тұрғындарымен ауыл шаруашылығы кооперативі құрылған жағдайда ауыл округі аумағындағы жайылымдарда ауыл шаруашылығы жануарларын жаюға рұқсат етіледі.

Оразақ ауылдық округінде мал айдауға арналған сервитуттар орнатылмаған.

Екпе және аридтік жайылымдарда ауыл шаруашылығы жануарларын жаю ерекшеліктері жоқ.

Жайылымдық сумен қамтамасыз етудің көздері өзендер, көлдер және ағынды су тоғандары сияқты табиғи су объектілері болып табылады. Осылайша жайылымдық жерлер толығымен сумен қамтамасыз етілген.

Оразақ ауылдық округінде 1 мал қорымы бар.

Жоғарыда баяндалғанның негізінде, елді-мекендерде 9257 гектар көлемінде жайылым бар болса, Қазақстан Республикасының "Жайылымдар туралы" Заңының 15 бабына сәйкес жергілікті халықтың мұқтаждығы үшін аналық (сауын сиыр) мал басын ұстау бойынша жүктеме нормасы 8,5 гектар/бас есебінде қажеттілік 2491 гектарды

құрайды. Жергілікті халықтың барлық ауыл шаруашылығы малдарын жаю бойынша жайылымдық жерлердің қажеттілігі 15086 гектарды ірі қара мал басына жүктеме нормасы 8,5 гектар/бас, ұсақ қара мал – 1,7 гектар/бас, жылқы – 10,2 гектар/бас құрайды.

Қажеттілік:

ірі қара мал үшін $841 \text{ бас} * 10 \text{ гектар/бас} = 8410 \text{ гектар}$;

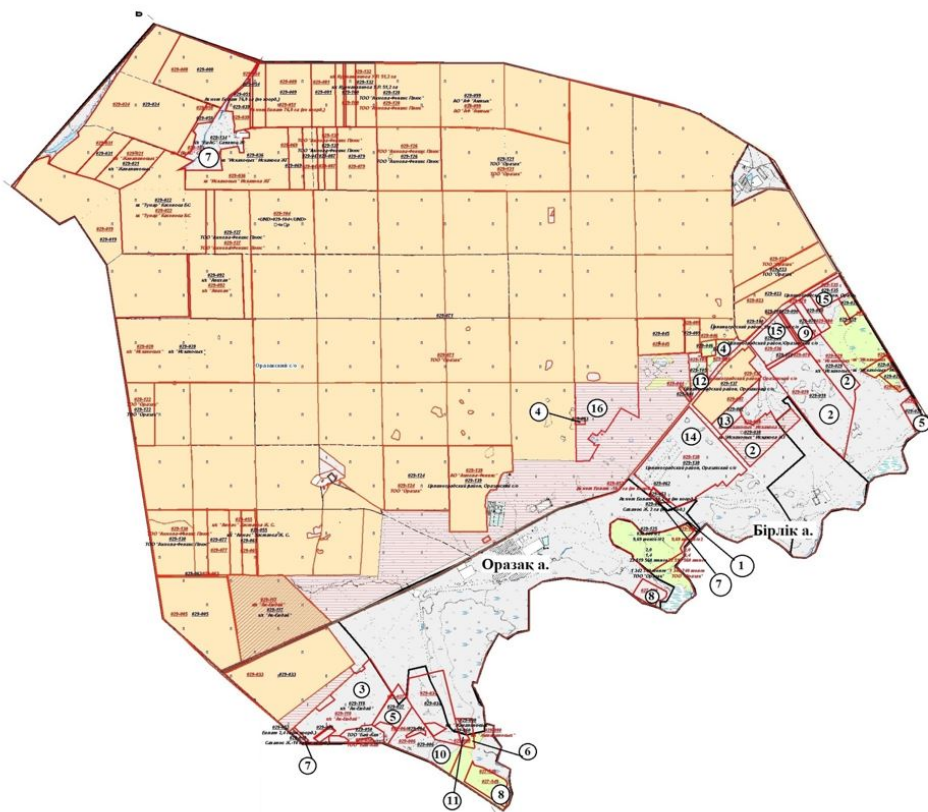
ұсақ қара мал үшін $1477 \text{ бас} * 2 \text{ гектар/бас} = 2954 \text{ гектар}$;

жылқы үшін $532 \text{ бас} * 12 \text{ гектар/бас} = 6384 \text{ гектар}$.

$8410+2954+6384=17748 \text{ гектар}$.

Оразак ауылдық округінің
2023-2024 жылдарға арналған
Жайылымдарды басқару және
оларды пайдалану жоспарына
1-қосымша

Оразак ауылдық округі бойынша құқық белгілейтін құжаттар негізінде жер санаттары, жер учаскелерінің меншік иелері және жер пайдаланушылар бөлінісінде әкімшілік-аумақтық бірлік аумағында жайылымдардың орналасу схемасы (карта)



Шартты белгілер:

□ Егіндік

^^ Жайылым

2 Ауылдық округ аумағында орналасқан жайылымдардың 1-кестеге сәйкес реттік нөмірі.

1-кесте. Жарлыкөл ауылдық округі аумағындағы жер санаттары, жер учаскелерінің меншік иелері және жер пайдаланушылардың бөлінісінде жайылым тізім

№	Жер учаскелерінің меншік иелері және жер пайдаланушылардың атауы	Жайылым ауданы, гектар	Ауыл шаруашылығы жануарлары саны, бас		
			Ірі қара мал	Жылқы	Ұсақ қара мал
1	Ахмет Б.Т.	01011029053	10		
2	"Искаковых" шаруа қожалығы	01011029018, 01011027034, 01011029029, 01011029038	1026		
3	"Ибраевых" шаруа қожалығы	01011029118	378		
4	"Алихан" шаруа қожалығы	01011029094, 01011029093	65	3	9
5	"Нива" шаруа қожалығы	01011029027, 01011029025	125		
6	"Жаналиновых" шаруа қожалығы	01011029098	26		
7	"БаАс" шаруа қожалығы	01011029134, 01011029039, 01011029041	282		
8	Нурпеисов К.	01011027039, 01011027041	50	5	16
9	"Азеке" шаруа қожалығы	01011029080	42	13	16
10	"Айтмурзинных" шаруа қожалығы	01011029006	36		
11	"Дән" шаруа қожалығы	01011029060	15	3	6
12	"Асет и К" жауапкершілігі шектеулі серіктестігі	01011029105	38	3	

13	"Торе" жауапкершілігі шектеулі серіктестігі	01011029007	71		
14	"Акмола-Феникс" акционерлік қоғамы	01011029138	689		
15	"Акмола-Феникс плюс" жауапкершілігі шектеулі серіктестігі	01011029136, 01011029135	200		
16	"Adal meat company" ауыл шаруашылығы өндірістік кооператив	01011029163	306		23
	Барлығы		3359		

2-кесте. Оразақ ауылдық округі бойынша елді мекендер бөлінісінде ірі қара мал аналық (сауын) мал басын орналастыру үшін жайылымдарды бөлу жөніндегі мәліметтер

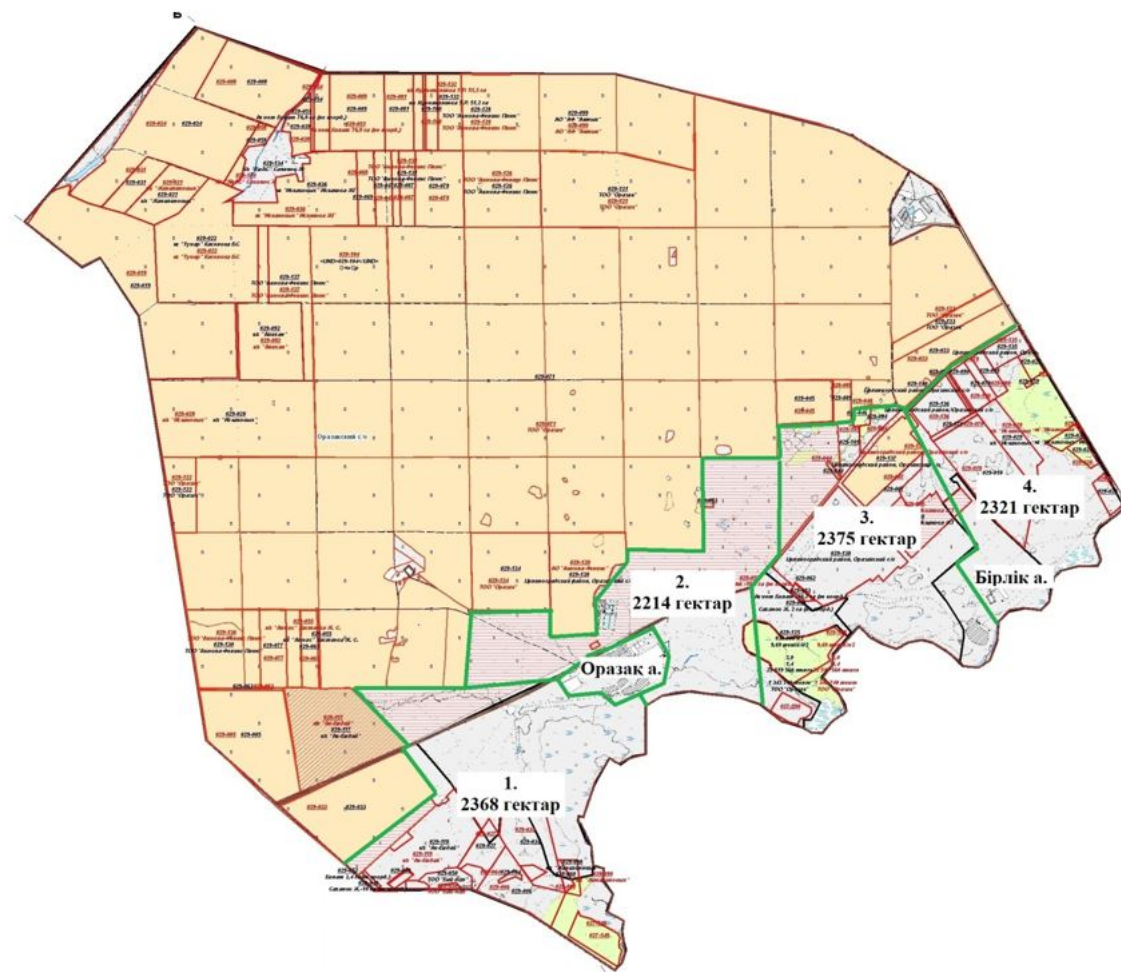
№	Елді мекен атауы	Жайылым алаңы, (гектар)	Сауын сиырлар, (бас)	Бір мал басына жайылым қажеттілігі, (гектар)	Жайылым қажеттілігі, (гектар)
1	Оразақ	7682	190	10	1900
2	Бірлік	1572	103	10	1030
	Барлығы	9257	293	10	2930

3-кесте. Оразақ ауылдық округі бойынша жұртшылық ауыл шаруашылығы жануарларын орналастыру үшін жайылымдардың қажеттілігі туралы мәліметтер

№	Елді мекен атауы	Малдың түрлері бойынша саны, (бас)			Бір мал басына жайылым қажеттілігі, (гектар)			Жайылым қажеттілігі, (гектар)			
		Ірі қара мал	Ұсақ қара мал	Жылқы	Ірі қара мал	Ұсақ қара мал	Жылқы	Ірі қара мал	Ұсақ қара мал	Жылқы	Барлығы, гектар
1	Оразақ	521	981	403	10	2	12	5210	1962	4836	12008
2	Бірлік	320	496	129	10	2	12	3200	992	1548	5740
	Барлығы	841	1477	532	10	2	12	8410	2954	6384	17748

Оразақ ауылдық округінің
2023-2024 жылдарға арналған
Жайылымдарды басқару және
оларды пайдалану жоспарына
2-қосымша

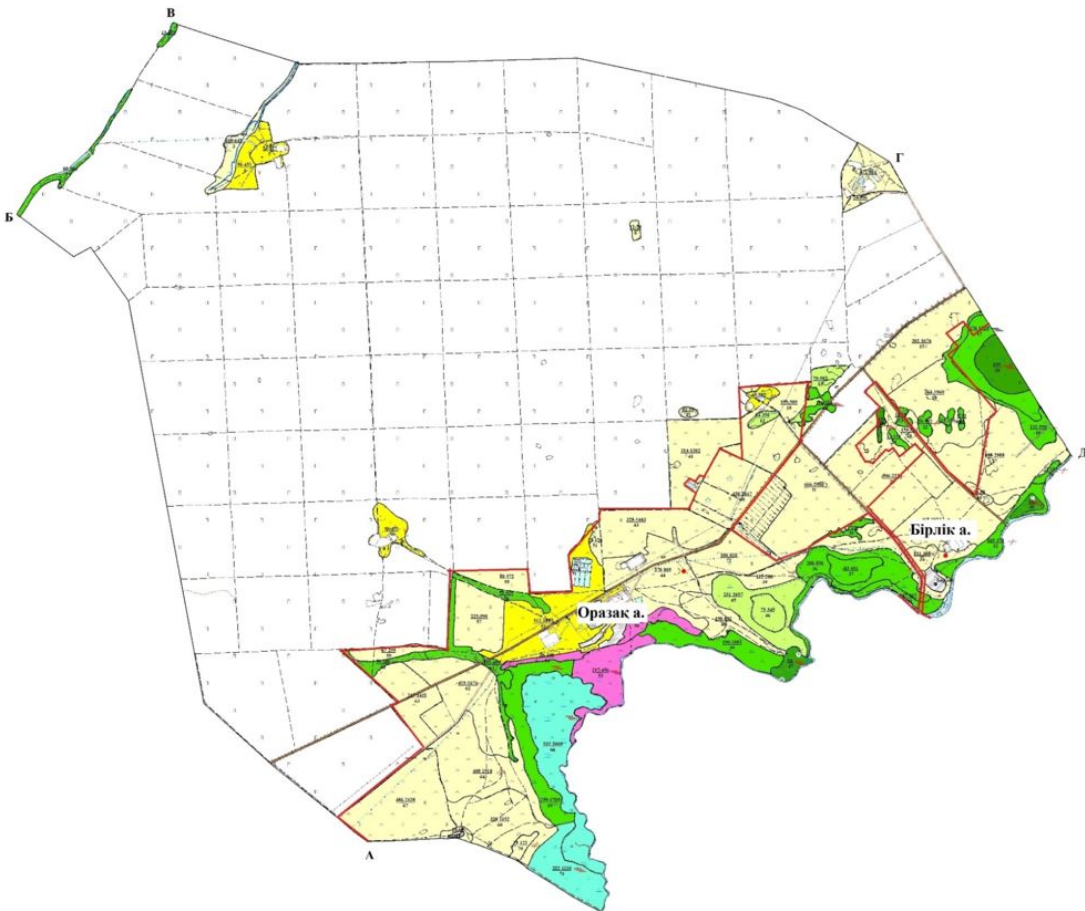
Оразақ ауылдық округінің жайылым айналымдарының қолайлы схемалары



Жылдар	1-алқап	2-алқап	3-алқап	4-алқап
2023	Күзгі мезгіл	Демалушы алқап	Көктемгі - жазғы мезгіл	Жазғы мезгіл
2024	Жазғы мезгіл	Күзгі мезгіл	Демалушы алқап	Көктемгі - жазғы мезгіл

Оразақ ауылдық округінің
2023-2024 жылдарға арналған
Жайылымдарды басқару және
оларды пайдалану жоспарына
3-қосымша

Жайылымдардың, оның ішінде маусымдық жайылымдардың сыртқы және ішкі шекаралары мен алаңдары, жайылымдық инфрақұрылым объектілері белгіленген карта

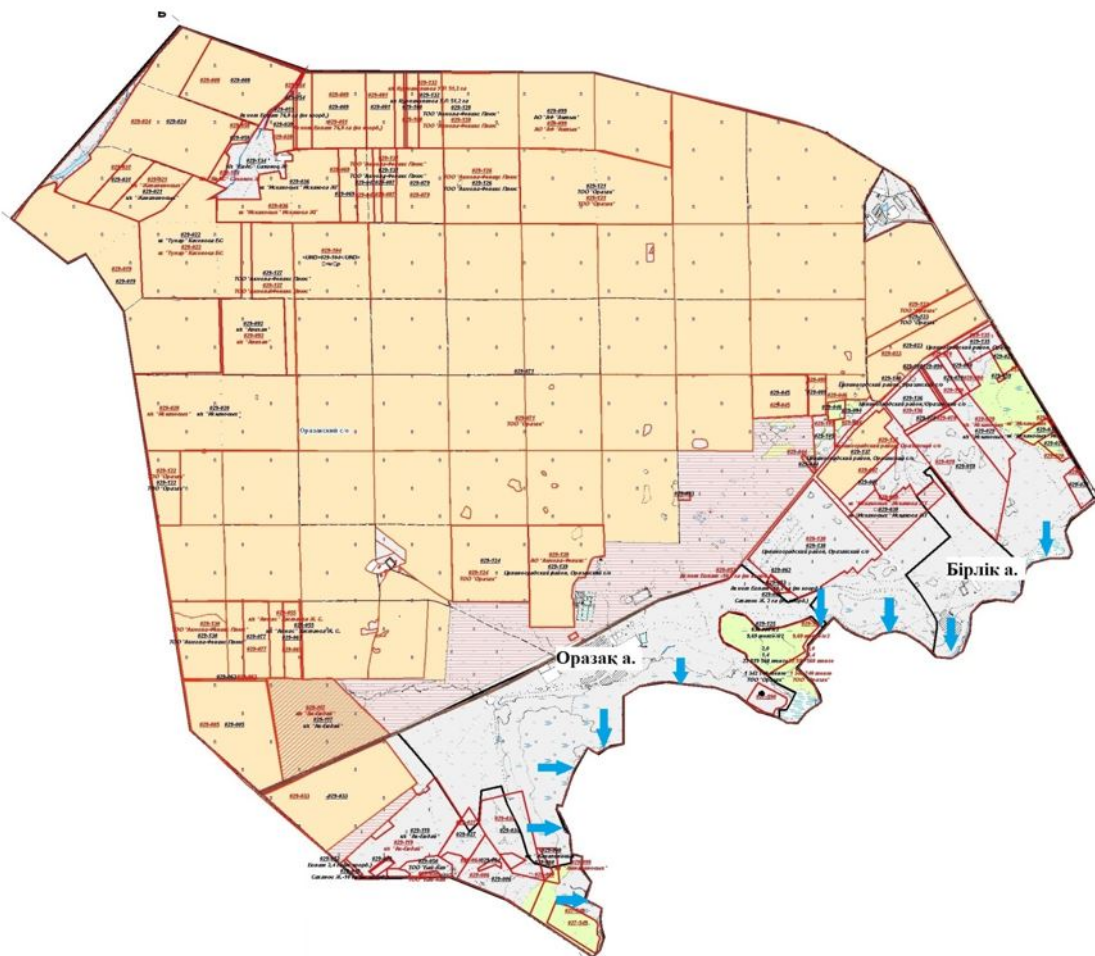


Жайылымдарды пайдаланудың ұсынылатын маусымдылығы, гектар

	Көктемгі-жазғы-күзгі - 7856		Жазғы-күзгі - 1718
	Көктемгі-жазғытұрым-күзгі - 801		Күзгі - 336
	Көктемгі-жазғытұрым - 737		Батпақ
	Көктемгі-күзгі		146 - жайылым ауданы гектармен
	Сыртқы шекара		Ішкі шекара
А-Б - Қорғалжын ауданның жері			Оразақ ауылының жайылымдық жерлері Бірлік ауылымен шектеседі.
Б-В - Родина ауылдық округінің жері			
В-Г - Жаңаесіл ауылдық округінің жері			
Г-Д - Ақмол ауылдық округінің жері			
		Д-А - Шалқар ауылдық округінің жері	

Оразақ ауылдық округінің
2023-2024 жылдарға арналған
Жайылымдарды басқару және
оларды пайдалану жоспарына
4-қосымша

Жайылым пайдаланушылардың су тұтыну нормасына сәйкес жасалған су көздеріне (көлдерге, өзендерге, тоғандарға, апандарға, суару немесе суландыру каналдарына, құбырлы немесе шахталы құдықтарға) қол жеткізу схемасы

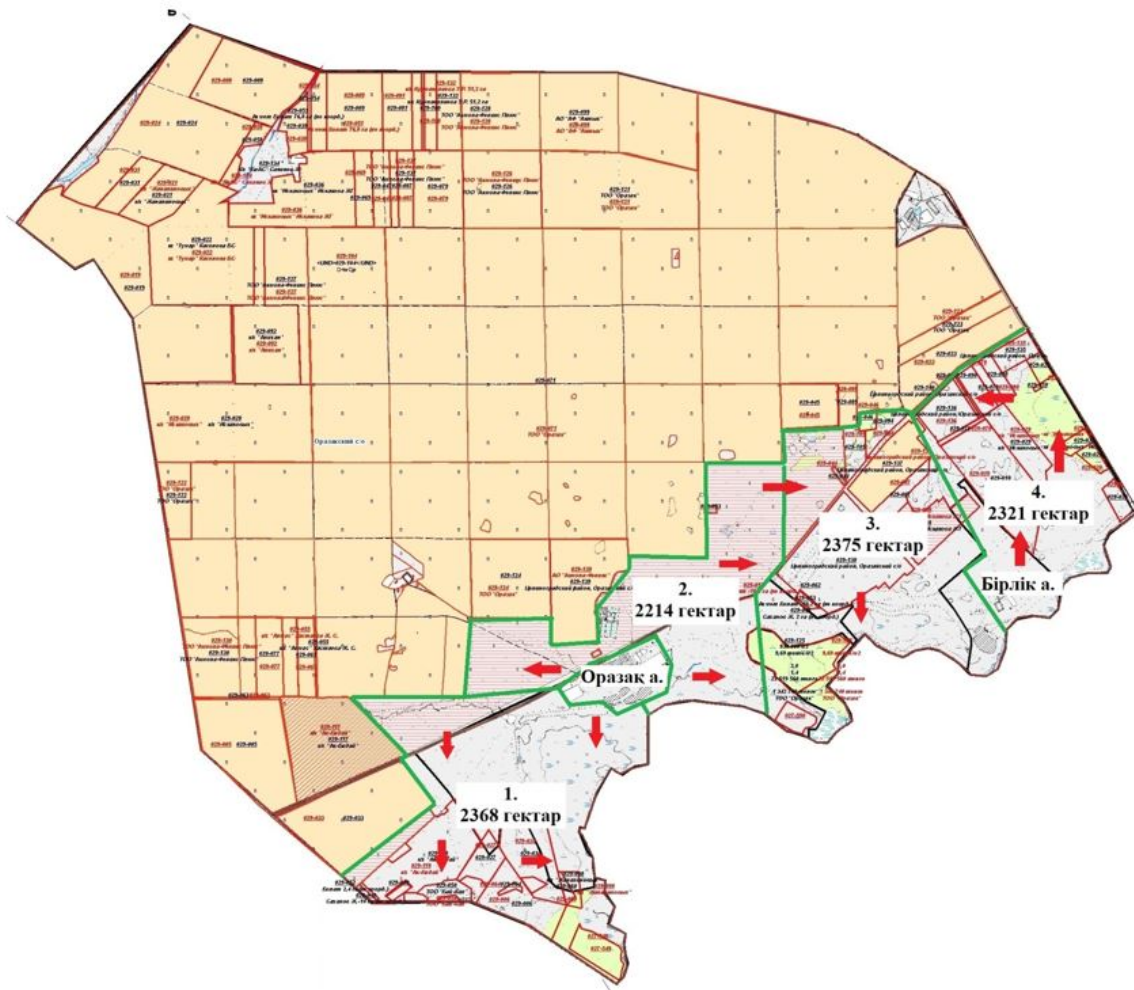


Шартты белгілер:

➡ Су көздеріне бару жолдары

Оразак ауылдық округінің
2023-2024 жылдарға арналған
Жайылымдарды басқару және
оларды пайдалану жоспарына
5-қосымша

Жайылымы жоқ жеке және (немесе) заңды тұлғалардың ауыл шаруашылығы жануарларының мал басын орналастыру үшін жайылымдарды қайта бөлу және оны берілетін жайылымдарға ауыстыру схемасы

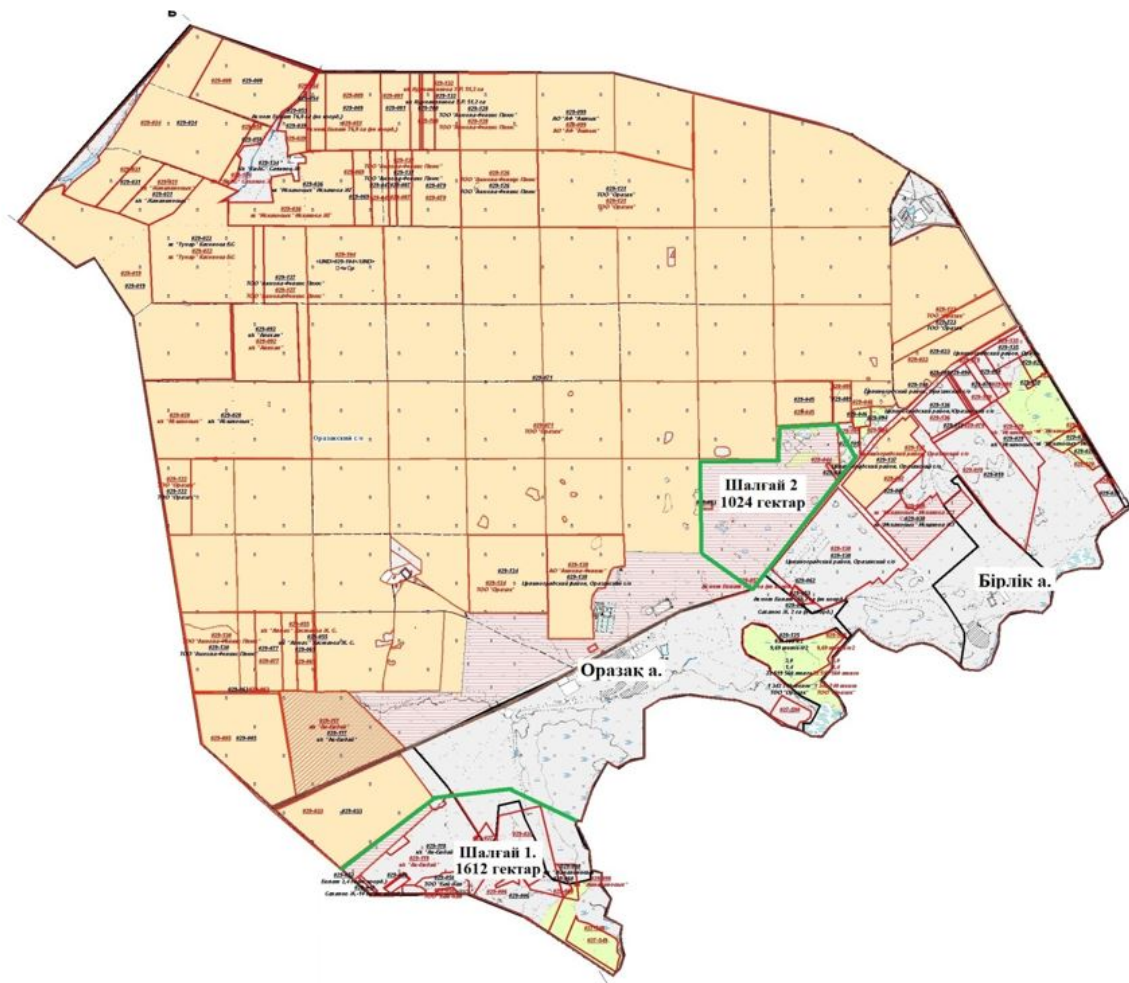


Шартты белгілер:

- Егіндік
- Жайылым

Оразак ауылдық округінің
2023-2024 жылдарға арналған
Жайылымдарды басқару және
оларды пайдалану жоспарына
6-қосымша

Оразак ауылдық округі маңында орналасқан жайылымдармен қамтамасыз етілмеген жеке және (немесе) заңды тұлғалардың ауыл шаруашылығы жануарларының мал басын шалғайдағы жайылымдарға орналастыру схемасы



Шартты белгілер:

- Егіндік
- Жайылым

Оразак ауылдық округінің
2023-2024 жылдарға арналған
Жайылымдарды басқару және
оларды пайдалану жоспарына
7-қосымша

Ауыл шаруашылығы жануарларын жаюдың және айдаудың маусымдық маршруттарын белгілейтін жайылымдарды пайдалану жөніндегі күнтізбелік кестесі

Жылдар	1-алқап	2-алқап	3-алқап	4-алқап
2023	Күзгі мезгіл	Демалушы алқап	Көктемгі - жазғы мезгіл	Жазғы мезгіл
2024	Жазғы мезгіл	Күзгі мезгіл	Демалушы алқап	Көктемгі - жазғы мезгіл

Оразак ауылдық округінің
2023-2024 жылдарға арналған
Жайылымдарды басқару және

Жергілікті жағдайлар мен ерекшеліктерге қарай жеке ауладағы ауыл шаруашылығы жануарларын жаюға халық мұқтажын қанағаттандыру үшін қажетті жайылымдардың сыртқы мен ішкі шекаралары және алаңдары белгіленген картасы

