

## **Алға ауданы бойынша 2023-2024 жылдарға арналған жайылымдарды басқару және оларды пайдалану жөніндегі жоспарын бекіту туралы**

Ақтөбе облысы Алға аудандық мәслихатының 2023 жылғы 27 қыркүйектегі № 65 шешімі

Қазақстан Республикасының "Қазақстан Республикасындағы жергілікті мемлекеттік басқару және өзін-өзі басқару туралы" Заңының 6 бабына және Қазақстан Республикасының "Жайылымдар туралы" Заңының 8 бабының 1) тармақшасына сәйкес, Алға аудандық мәслихаты ШЕШТІ:

1. Қоса беріліп отырған Алға ауданы бойынша 2023-2024 жылдарға арналған жайылымдарды басқару және оларды пайдалану жөніндегі жоспар бекітілсін.

2. Осы шешім оның алғашқы ресми жарияланған күнінен кейін күнтізбелік он күн өткен соң қолданысқа енгізіледі.

*Алға аудандық  
мәслихатының төрағасы*

*М. Тулеуов*

Алға аудандық мәслихатының 2023  
жылғы 27 қыркүйектегі  
№ 65 шешімімен бекітілген

## **Алға ауданы бойынша 2023-2024 жылдарға арналған жайылымдарды басқару және оларды пайдалану жөніндегі жоспар**

### **Жалпы мәліметтер**

Алға ауданы бойынша 2023-2024 жылдарға арналған жайылымдарды басқару және оларды пайдалану жөніндегі жоспар (бұдан әрі - жоспар) Қазақстан Республикасының 2001 жылғы 23 қаңтардағы "Қазақстан Республикасындағы жергілікті мемлекеттік басқару және өзін-өзі басқару туралы" Заңына, 2017 жылғы 20 ақпандағы "Жайылымдар туралы" Заңына, Қазақстан Республикасы Премьер-Министрінің орынбасары-Қазақстан Республикасының Ауылшаруашылығы министрінің 2017 жылдың 24 сәуірдегі №173 "Жайылымдарды ұтымды пайдалану қағидаларын бекіту туралы" бұйрығына (нормативтік құқықтық актілерді мемлекеттік тіркеу Тізілімінде № 15090 тіркелген), Қазақстан Республикасының Ауыл шаруашылығы министрінің 14 сәуірдегі № 3-3/332 "Жайылымдардың жалпы алаңына жүктеменің рұқсат етілген шекті нормасын бекіту туралы" бұйрығына (нормативтік құқықтық актілерді мемлекеттік тіркеу Тізілімінде № 11064 тіркелген) сәйкес әзірленді.

Жоспар жайылымдарды ұтымды пайдалану, жемшөпке қажеттілікті тұрақты қамтамасыз ету және жайылымдардың тозуы процестерін болғызбау мақсатында қабылданады және ауыл шаруашылығы жануарларын жаю дәстүрі ескеріледі.

Жайылымдарды басқару және оларды пайдалану жөніндегі жоспар құрамында:

1) құқық белгілейтін құжаттар негізінде жер санаттары, жер учаскелерінің меншік иелері және жер пайдаланушылар бөлінісінде әкімшілік-аумақтық бірлік аумағында жайылымдардың орналасу схемасы; (картасы) (1-13-қосымшалар)

2) жайылым айналымдарының қолайлы схемалары; (14-қосымша)

3) жайылымдардың, оның ішінде маусымдық жайылымдардың сыртқы және ішкі шекаралары мен алаңдары, жайылымдық инфрақұрылым объектілері белгіленген карта ; (15-27-қосымшалар)

4) аудандық маңызы бар қаланың, кенттің, ауылдың, ауылдық округтің жанында орналасқан жайылымдармен қамтамасыз етілмеген жеке және (немесе) заңды тұлғалардың ауыл шаруашылығы жануарларының мал басын шалғайдағы жайылымдарға орналастыру схемасы; (28-40-қосымшалар)

5) жайылым пайдаланушылардың су тұтыну нормасына сәйкес жасалған су көздеріне (көлдерге, өзендерге, тоғандарға, копандарға, суару немесе суландыру каналдарына, құбырлы немесе шахталы құдықтарға) қол жеткізу схемасы; (41-53-қосымшалар)

6) жайылымы жоқ жеке және (немесе) заңды тұлғалардың ауыл шаруашылығы жануарларының мал басын орналастыру үшін жайылымдарды қайта бөлу және оны берілетін жайылымдарға ауыстыру схемасы; (54-66-қосымшалар)

7) ауыл шаруашылығы жануарларын жаюдың және жылжытудың маусымдық маршруттарын белгілейтін жайылымдарды пайдалану жөніндегі күнтізбелік кесте; (67-қосымша)

8) тиісті әкімшілік-аумақтық бірлікте жайылымдарды ұтымды пайдалану үшін қажетті өзге де талаптарды қамтиды.

Ауданның барлық жер санаттары бойынша ақпарат (68-қосымша)

Ауданның аумағындағы ветеринариялық-санитарлық объектілері бойынша ақпарат (69-қосымша)

Жоспар жайылымдарды геоботаникалық зерттеп-қараудың жай-күйі туралы мәліметтер, ветеринариялық-санитариялық объектілер туралы мәліметтер, иелерін – жайылым пайдаланушыларды, жеке және (немесе) заңды тұлғаларды көрсете отырып, ауыл шаруашылығы жануарлары мал басының саны туралы деректер, ауыл шаруашылығы жануарларының түрлері мен жыныстық жас топтары бойынша қалыптастырылған үйірлердің, отарлардың, табындардың саны туралы деректер, шалғайдағы жайылымдарда жаю үшін ауыл шаруашылығы жануарларының мал басын қалыптастыру туралы мәліметтер, екпе және аридтік жайылымдарда ауыл шаруашылығы жануарларын жаю ерекшеліктері, малды айдап өтуге арналған сервитуттар туралы мәліметтер, мемлекеттік органдар, жеке және (немесе) заңды тұлғалар берген өзге де деректер ескеріле отырып қабылданған.

Аудан облыс көлеміндегі бірден бір жер ресурсына ие, мүмкіндігі бар агроөнекәсіптік аймақ болып табылады.

Алға ауданының негізгі эконмикалық дамуы болып ауылшаруашылық саласы оның құрамы мал шаруашылығы және өсімдік саласы. Ауданда етті және сүтті мал шаруашылығы дамытылуда.

Саланың тұрақты өркендеуі ауылшаруашылық жерлерін тиімді пайдалану бағытында құрылады. Ауыл шаруашылық жерлерін тиімді пайдалану- бұл ауылшаруашылық өнімдерін өндіру барысында жер пайдаланушылар мен жер иегерлерінің жерлердің топырақ құнарлылығын және мелиоративтік жағдайын жоғалтпай жер құнарлығын қорғай отырып, табиғи факторларды ұтымды пайдалана жердің бар мүмкіншілігін пайдалану болып табылады.

Жайылымды пайдаланушылардың басты міндеті жайылымды аздырмай тиімді пайдалану. Осыған байланысты Алға ауданының әкімдігі, ауылдық округ әкімдігі осы саладағы мемлекеттік органдармен елді-мекендерге ауылшаруашылық құрылымдар үшін жайылымдықты пайдалану барысында оның азуына жол берілмей, қажетті мал азығын жасақтауды қамтамасыз етілуіне жайылымдықты пайдалану сызбасы мен 2023-2024 жылдарға арналған жайылымдықты басқару және оның пайдалануының жоспарын жасақтайды.

Алға ауданы 1933 жылы құрылған. Ақтөбе облысының солтүстік батыс бөлігінде Елек өзенін бойлай орналасқан. Солтүстігінде Ақтөбе ауданымен, солтүстік батысында Мәртөк және Қоба аудандарымен, солтүстік шығысында Қарғалы, оңтүстігінде Мұғалжар, оңтүстікбатысында Темір ауданы, шығысында Хромтау ауданымен шекаралас.

Әкімшілік-аумақтық бөлініс бойынша Алға ауданында 12 ауылдық округ және Алға қаласымен қоса, 30 елді - мекендер орналасқан. Административтік орталығы Алға қаласы. Аудан орталығы облыс орталығы Ақтөбе қаласынан 40 шақырым қашықтықта. Облыс орталығымен байланыс республикалық маңызы бар "Ақтөбе-Атырау" РФ шекарасына қарай тас жол арқылы және темір жол арқылы. Халықтық шаруашылық жүргізу құрылымында аса басымдылық ауыл шаруашылығы.

Аудан аумағы.

2023 жылдың 1 қаңтарындағы жағдай бойынша Алға ауданының жер көлемі 750697 гектар оның ішінде 19429 га басқа аудан пайдалануындағы жерлер ал аудан пайдалануы айналымындағы жерлер көлемі 731268 гектарды құрайды. Ондағы ауылшаруашылық жерлері –531,2 мың га болса оның 393 мың гектары жайылымдық жерлер.

Ақтөбе облысы табиғи-шаруашылық аймағына сәйкес 4 аймаққа бөлінген, Алға ауданы 2 аймақ белдеуінде орналасқан.

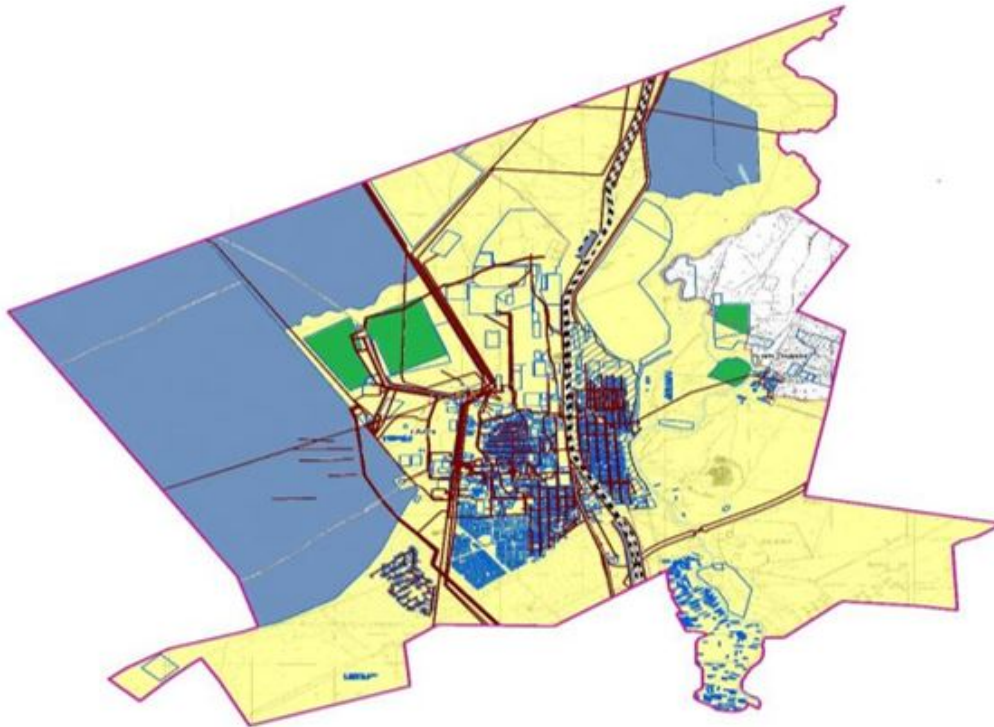
Бұл аймақтың ауылшаруашылық бағыты мал мен өсімдік шаруашылығы. Мал шаруашылығының негізгі бағыты ет, сүт өнімдері шығарылатын шаруашылықтар

болғандықтан, мал азығы шөп дақылдары мен дәнді дақылдар өндіру шаруашылықтары дамыған. Өсімдік шаруашылығында бидай, арпа, тары, сұлы, майлы дақылдар және көп жылдық, бір жылдық екпе шөптер мал шаруашылығын азықпен қамтамасыз ету жолға қойылған. Ауыл шаруашылық жерлерінде мал шаруашылығы өркендеп өсуіне сәйкес жайылымдық жерлерді тиімді пайдалану кеңінен таралуда. 2022 жылғы жер есебіне сәйкес ауыл шаруашылық құрылымдарына бекітілген жайылымдық жер көлемі 393 мың гектарды құрады.

Ауданда мал жартылай қорада ұсталады. Жайылымдық мерзім сәурдің ортасы-мамыр айының басынан басталып қазан айынан қараша айының ортасында аяқталады. Қыста малды қорада ұстау. Қоралық мерзімге мал азығы шөп дайындау табиғи шабындықтар мен шабылатын жайылымдықтардан түбегейлі жақсартылған учаскелерден сонымен қатар дәнді дақылдар отудағы қалдықтармен екпе шөп егістерінен әзірленеді.

Алға ауданы бойынша 2023-2024  
жылдарға арналған жайылымдарды  
басқару және оларды пайдалану  
жөніндегі жоспарға 1 қосымша

**Алға қаласы аумағында меншік иелерінің және жер пайдаланушылардың жер учаскелерінің құқық белгілейтін құжаттары негізінде, жер санаттары бойынша, жайылымдардың орналасу схемасы (картасы)**



Шартты белгілер:



ауылдық округтердің шекаралары



ауыл шаруашылық жерлері санатындағы жайылымдық жерлер



елді мекен жерлері санатындағы жайылымдық жерлер



орман қоры жерлері санатындағы жайылымдық жерлер



егістік жерлер

**Алға қаласы бойынша жайылымдардың орналасу схемасына (картасына) қоса берілген меншік иелерінің және жер пайдаланушылардың тізімі**

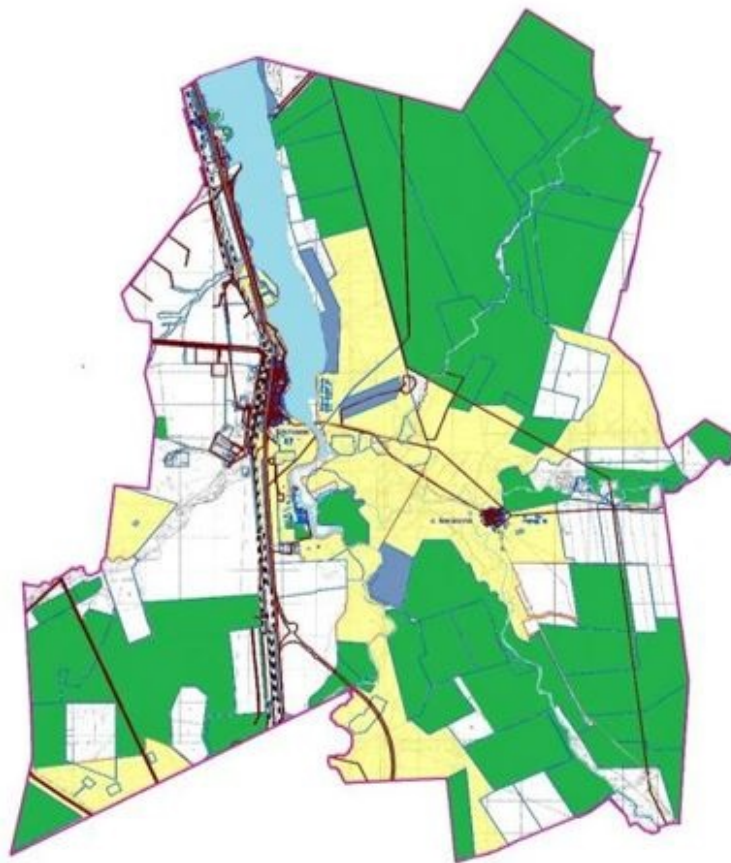
№ 1 кесте

№	Ж е р пайдаланушылар атауы	Жайылым алаңы , га	Қолда бар мал басы мың гол/мың га.	Қажетті жайылым, га	Артық жайылым , га
1	ШҚ "Азамат-Д"	15	МІҚ-0,017гол* 0,8*8 га=0,109 га Жылқы-0,015 гол*1*8 га= 0,120 га 0,109 га+0,120 га =0,229 га	229	-214

2	ЖШС "АқТеп"	75	Мал тіркелмеген		+75
	Жинақ:	90		229	-139

Алға ауданы бойынша 2023-2024 жылдарға арналған жайылымдарды басқару және оларды пайдалану жөніндегі жоспарға 2 қосымша

**Бестамақ ауылдық округі аумағында меншік иелерінің және жер пайдаланушылардың жер учаскелерінің құқық белгілейтін құжаттары негізінде, жер санаттары бойынша, жайылымдардың орналасу схемасы (картасы)**



Шартты белгілер:

- ауылдық округтердің шекаралары
- ауыл шаруашылық жерлері санатындағы жайылымдық жерлер
- елді мекен жерлері санатындағы жайылымдық жерлер
- орман қоры жерлері санатындағы жайылымдық жерлер
- егістік жерлер

**Бестамақ ауылдық округі бойынша жайылымдардың орналасу схемасына (картасына) қоса берілген меншік иелерінің және жер пайдаланушылардың тізімі**

№ 1 кесте

№	Жер пайдаланушылар атауы	Жайылым алаңы, га	Қолда бар мал басымын, гол/мың га	қажетті жайылым, га	Артық жайылым, га
1	кх "Абдул-Нур"	135	мал тіркелмеген		+135

2	к/х "Адилет"	149	МІҚ-0,020 гол* 0,8*8 га =0,128 га ЖЫЛҚЫ-0,015 гол*1*0,1*8 га= 0,120 га 0,128 га+0,120 га =0,248 га	248	-99
3	к/х "Адина-С"	403	МІҚ-0,041 гол* 0,8*8 га =0,262 га ЖЫЛҚЫ-0,004 гол*1*0,1*8 га= 0,032 га 0,262 га+0,032 га =0,294 га	294	+189
4	к/х "Ақтасты"	836	МІҚ-0,043 гол* 0,8*8 га =0,275 га МҰМ-0,021 гол* 1*0,1*8 га=0,017 га 0,275 га+0,017га =0, 292 га	292	+544
5	к/х "Алимбек"	10	мал тіркелмеген		+10
6	к/х "Аманат"	120	МІҚ-0,039 гол* 0,8*8 га = 0,250га МҰМ-0,016 гол* 0,1*8 га=0,013 га ЖЫЛҚЫ-0,015 гол*1*0,1*8 га= 0,072 га 0,192 га+0,120 га +0,072 га=0,120 га	383	-263
7	к/х "Асхат"	200	мал тіркелмеген		+200
8	к/х "Бақдаулет"	211	МІҚ-0,005 гол* 0,8*8 га = 0,032га МҰМ-0,020 гол* 0,1*8 га=0,016 га 0,032 га+0,016га =0,048 га	48	+163
			МІҚ-0,021 гол* 0,8*8 га = 0,134га		



9	к / х "Бибарс-Торе"	355	МҰМ-0,018 гол* 0,1*8 га=0,014 га Жылқы-0,009 гол*1*0,1*8 га= 0,072 га 0,134+0,014 га+ 0,072 га=0,220 га	220	+135
11	к/х "Би Болат"	361	мал тіркелмеген		+361
12	к/х "Галымбек"	20	мал тіркелмеген		+20
13	к/х "Гулжанат"	168	МІҚ-0,011 гол* 0,8*8 га = 0,070га МҰМ-0,020 гол* 0,1*8 га=0,016 га Жылқы-0,004 гол*1*0,1*8 га= 0,032 га 0,070+0,016 га+ 0,032 га=0,118 га	118	+58
14	к/х "Есбол"	11	Жылқы-0,168 гол*1*8 га=1075 га	1075	-1064
15	к/х "Жана Дәуір "	1972	МІҚ-0,030 гол* 0,8*8 га = 0,192га МҰМ-0,150 гол* 0,1*8 га=0,120 га Жылқы-0,009 гол*1*0,1*8 га= 0,072 га 0,192+0,120 га+ 0,072 га=0,384 га	384	+1588
16	к/х "Заря"	760	МІҚ-0,084 гол* 0,8*8 га = 0,537га МҰМ-0,402 гол* 0,1*8 га=0,322 га 0,537+0,322 га= 0,859 га	859	-99
17	к/х "Ильяс"	177	МІҚ-0,081 гол* 0,8*8 га = 0,518га МҰМ-0,020 гол* 0,1*8 га=0,016 га	536	-359

			Жылқы-0,002 гол*1*0,1*8 га= 0,016 га 0,518 га+0,016 га +0,016 га=0, га		
18	к/х "Катпар"	637	МІҚ-0,086 гол* 0,8*8 га =0,550 га МҰМ-0,030 гол* 0,1*8 га=0,024 га жылқы-0,018 гол *1*0,1*8 га= 0,144 га 0,550 га+0,024 га +0,144 га=0,718 га	718	-81
19	к/х "Куралай"	484	МІҚ-0,028 гол* 0,8*8 га =0,179 га МҰМ-0,095 гол* 0,1*8 га=0,076 га Жылқы-0,054 гол*1*0,1*8 га= 0,432 га 0,179 га+0,076 га +0,432 га=0,687 га	687	-203
20	к/х "Мади"	373	мал тіркелмеген		+373
21	к/х "Максим"	71	МІҚ-0,036 гол0,8**8 га = 0,230 га	230	-159
22	к/х "Разия"	1489	МІҚ-0,152 гол* 0,8*8 га =0,978 га МҰМ-0,640 гол* 0,1*8 га=0,512 га Жылқы-0,087 гол*1*0,1*8 га= 0,696 га 0,978 га+0,512 га +0,696 га=0,718 га	2186	-697
23	к/х "Райымбек"	156	МІҚ-0,125 гол* 0,8*8 га =0,800 га МҰМ-0,387 гол* 0,1*8 га=0,309 га		-953

			0,800 га+0,309 га =1109 га	1109	
24	к/х "Суарма"	57	мал тіркелмеген		+57
25	к/х "Табантал"	1323	МІҚ-0,209 гол* 0,8*8 га =1337 га МҰМ-0,031 гол* 0,1*8 га=0,025 га Жылқы-0,036 гол*1*0,1*8 га= 0,288 га 1337 га+0,025га +0,288 га=1650 га	1650	-327
26	к/х "Таншолпан"	90	мал тіркелмеген		+90
27	к/х "Тлеужан Катпары"	1861	МІҚ-0,272 гол* 0,8*8 га =1740 га МҰМ-0,053 гол* 0,1*8 га=0,042 га Жылқы-0,099 гол*1*0,1*8 га= 0,792 га 1740 га+0,042 га +0,792 га=0,792 га	2574	-713
28	к/х "Токтар"	243	МІҚ-0,006 гол* 0,8*8 га = 0,038га МҰМ-0,020 гол* 0,1*8 га=0,016 га Жылқы-0,002 гол*1*0,1*8 га= 0,016 га 0,038 га+0,016 га +0,016 га=0,070 га	70	+173
29	к/х "Юрдан"	414	мал тіркелмеген		+414
	Жиыны: к/х	13321		12781	+540
1	ТОО Акмерей-К"	1878	МІҚ-0,068 гол* 0,8*8 га = 0,435га МҰМ-0,138 гол* 0,1*8 га=0,118 га Жылқы-0,009 гол*1*0,1*8 га= 0,072 га		+1253

			0,435 га+0,118 га +0,072 га=0,070 га	625	
2	ТОО "АкТеп"	352	мал тіркелмеген		+352
3	Т О О Парижская Коммуна-XXI"	1578	мал тіркелмеген		+1578
4	СПК "Колганат"	105	МІҚ-0,093 гол* 0,8*8 га = 0,595га МҰМ-0,160 гол* 0,1*8 га=0,128 га Жылқы-0,002 гол*1*0,1*8 га= 0,016 га 0,595 га+0,128 га +0,016 га=0,738 га	738	-633
	Жиыны: ТОО, АО, ПК,	3913		1363	+2550
	Жиыны ТОО, АО,ПК,КХ	17234		14144	+3099

Алға ауданы бойынша 2023-2024 жылдарға арналған жайылымдарды басқару және оларды пайдалану жөніндегі жоспарға 3 қосымша

**Бесқоспа ауылдық округі аумағында меншік иелерінің және жер пайдаланушылардың жер учаскелерінің құқық белгілейтін құжаттары негізінде, жер санаттары бойынша, жайылымдардың орналасу схемасы (картасы)**



Шартты белгілер:

- ауылдық округтердің шекаралары
- ауыл шаруашылық жерлері санатындағы жайылымдық жерлер
- елді мекен жерлері санатындағы жайылымдық жерлер
- орман қоры жерлері санатындағы жайылымдық жерлер
- егістік жерлер

Шартты белгілер:

**Бесқоспа ауылдық округі бойынша жайылымдардың орналасу схемасына (картасына) қоса берілген меншік иелерінің және жер пайдаланушылардың тізімі**

№ 1 кесте

№	Жер пайдаланушылар атауы	Жайылым алаңы, га	Қолда бар мал басымың гол/мың га	Қажетті жайылым га	Артық жайылымга
			МІҚ-0,062 гол* 0,8*8 га = 0,396 га		

1	к/х "Айткали-А"	1184	Жылқы- 0,003 гол * 1*8 га= 0,024 га 0,396 га+0,024 га =0,420 га	420	+764
2	к/х "Акбота́й"	415	МІҚ-0,073 гол* 0,8*8 га = 0,467 га Жылқы- 0,004 гол * 1*8 га= 0,032 га 0,467 га+0,032 га =0,500 га	500	-85
3	к/х "Акбура"	737	МІҚ-0,081 гол* 0,8*8 га = 0,518 га Жылқы- 0,001 гол * 1*8 га= 0,008 га Түйе-0,032 гол* 1*8 га=0,256 га 0,518 га+0,008 га +0,256=0,782 га	782	-45
4	к/х "Алибек"	269	МҰМ-0,0052 гол *0,1*8 га = 0,0042 га Жылқыи – 0,009 гол * 1*8 га= 0,0072 га 0,0042 га+0,0072 га=0,0114 га	114	+155
5	к/х "Алиби"	141	мал тіркелмеген		+141
6	к/х "Аманат"	1877	МІҚ-0,081 гол* 0,8*8 га = 0,518 га МҰМ-0,699 гол* 0,1*8 га=0,559 га Жылқы – 0,107 гол * 1*8 га= 0,856 га 0,518 га+0,559 га +0,865 га=1942 га	1942	-65
7	к/х "Андос"	86	мал тіркелмеген		
8	к/х "Аружан"	753	МІҚ-0,023 гол* 0,8*8,0 га = 0,147 га МҰМ-0,0027* 0,1*8 га=0,0022 га		+457

			жылқы- 0,0016 гол * 1*8 га= 0,128 га 0,147 га+0,0022 га+0,147 га= га	296	
9	к/х "Барс"	729	МІҚ-0,105 гол* 0,8*8 га = 0,672 га Жылқы- 0,017 гол * 1*8 га= 0,136 га 0,672 га+0,136 га =0,808 га	808	-49
10	к/х "Баубек"	237	МІҚ-0,019 гол* 0,8*8 га = 0,122 га МҰМ- 0,041 гол * 1*8 га=0,033 га 0,122 га+0,033 га =0,155 га	155	+82
11	к / х "Бижан-Булак"	910	МІҚ-0,015 гол* 0,8*8,0 га = 0,096 га МҰМ-0,017*0,1 *8 га=0,014 га Жылқы- 0,016 гол * 1*8 га= 0,128 га 0,096 га+0,014 га +0,128 га= 0,238га	238	+672
12	к / х "Бирмагамбет-С"	305	МІҚ-0,008 гол* 0,8*8,0 га = 0,051 га МҰМ-0,017*0,1 *8 га=0,014 га Жылқы- 0,005 гол * 1*8 га =0,040 га 0,051 га+0,014 га +0,040 га= 0,238га	238	+67
13	к/х "Богенбай"	209	МІҚ-0,019 гол* 0,8*8 га = 0,122 га МҰМ- 0,051 гол * 1*8 га=0,041 га 0,122 га+0,041 га =0,163 га	163	+46

14	к/х "Гиззат"	1050	МІҚ-0,029 гол* 0,8*8,0 га = 0,186 га МҰМ-0,058*0,1 *8 га=0,046 га Жылқы- 0,005гол * 1*8 га =0,040 га 0,186 га+0,046 га +0,040 га= 0,272 га	272	+778
15	к/х "Ерген"	131	мал тіркелмеген		
16	к/х "Есалы"	603	мал тіркелмеген		
17	к/х "Есет"	1298	Жылқы – 0,089 гол * 1*8 га= 0,712 га	712	+586
18	к/х "Е.С.Ж.А.Н."	367	мал тіркелмеген		
19	к/х "Жанибек"	170	МІҚ-0,010 гол* 0,8*8,0 га = 0,064 га МҰМ-0,041 гол* 0,1*8 га=0,011 га 0,064 га+0,011 га га=0,075 га	75	+95
20	к/х "Жумагазы"	1777	МІҚ-0,061 гол* 0,8*8,0 га = 0,390 га МҰМ-0,056*0,1 *8 га=0,045 га жылқы- 0,016гол * 1*8 га=0,0128 га 0,390 га+0,045 га +0,128 га= 0,968 га	968	+809
21	к/х "Казтай ауылы"	474	МІҚ-0,033 гол* 0,8*8,0 га = 0,211 га МҰМ-0,030*0,1 *8 га=0,045 га Жылқы- 0,004 гол * 1*8 га= 0,032 га 0,211 га+0,045 га +0,032 га= 0,968 га	288	+10886
			МІҚ-0,035 гол* 0,8*8,0 га = 0,224 га		



22	к/х "Кайсар"	763	Жылқы- 0,005 гол * 1*8 га= 0,040 га 0,224 га+0,040 га = 0,624 га	624	+139
23	к / х Карабура-АК"	764	мал тіркелмеген		
24	к/х "Касымкол"	57	мал тіркелмеген		
25	к/х "Кожбан"	351	МІҚ-0,038 гол* 0,8*8,0 га = 0,243 га МҰМ-0,210*0,1*8 га=0,168 га Жылқы- 0,041 гол * 1*8 га= 0,328 га 0,243 га+0,168 га +0,328 га= 0,968 га	739	-387
26	к / х Коспагамбет"	1494	МІҚ-0,113 гол* 0,8*8,0 га = 0,732 га МҰМ-0,306*0,1*8 га=0,245 га Жылқы- 0,013 гол * 1*8 га= 0,104 га 0,723 га+0,245 га +0,104 га= 1072 га	1072	+422
27	к/х "Кул"	414	МІҚ-8 гол*8,5 га = 68 га МҰМ-26 гол*1,7=44 га 68 га+44 га га= 112 га	112	+302
28	к/х "Майраш"	100	мал тіркелмеген		+100
29	к/х "Максат"	438	МІҚ-0,087 гол* 0,8*8,0 га = 0,558 га МҰМ-0,135*0,1*8 га=0,108 га Жылқы- 0,006 гол * 1*8 га= 0,050 га 0,558 га+0,108 га +0,050 га= 0,716 га	716	-278
			МІҚ-0,164 гол* 0,8*8,0 га = 1050 га		

30	к / х " Мендибай-Карагаш"	7561	МҰМ-0,656*0,1*8 га=0,525 га Жылқы- 0,404 гол * 1*8 га=3232 га 1050 га+0,525 га+3232 га= 4807 га	4807	+2754
31	к/х "Мереке"	449	МІҚ-0,035 гол*0,8*8,0 га = 0,224 га МҰМ-0,030*0,1*8 га=0,024 га Жылқы- 0,020 гол * 1*8 га= 0,160 га 0,224 га+0,024 га+0,160 га= 0,408 га	408	+41
32	к/х "Мурат"	488	мал тіркелмеген		+488
32	к/х "Нуржамал"	287	МІҚ-0,008 гол*0,8*8,0 га = 0,051га МҰМ-0,019*0,1*8 га=0,015 га Жылқы- 0,001 гол * 1*8 га= 0,08 га 0,051 га+0,015 га+0,08 га= 0,146 га	146	+141
33	к/х "Нуржауған"	394	МІҚ-0,086 гол*0,8*8,0 га = 0,550га МҰМ-0,118*0,1*8 га=0,094 га Жылқы- 0,131 гол * 1*8 га= 1048 га 0,550 га+0,094 га+1048 га= 1692 га	1692	-1298
34	к/х "Нурке"	203	КРС-0,045 гол*0,8*8,0 га = 0,288 га	288	-85
			МІҚ-0,103 гол*0,8*8,0 га = 0,659га МҰМ-0,018*0,1*8 га=0,015 га		

35	к/х "Нурлыбай"	900	Жылқы- 0,007 гол * 1*8 га= 0,056 га 0,659 га+0,015 га +0,056 га= 0,730 га	730	+170
36	к/х "Оркен"	609	МІҚ-0,032 гол* 0,8*8,0 га = 0,204га МҰМ-0,020*0,1 *8 га=0,018 га 0,204 га+0,018 га = 0,222 га	222	+389
37	к/х "Орынбай"	439	МІҚ-0,031 гол* 0,8*8,0 га = 0,198га МҰМ-0,020*0,1 *8 га=0,018 га Жылқы- 0,008 гол * 1*8 га= 0,064 га 0,198 га+0,018 га +0,064 га= 0,281 га	281	+158
38	к/х "Отегул-1"	3245	МІҚ-0,392 гол* 0,8*8,0 га = 2508 га МҰМ-1137*0,1* 8 га=0,909 га Жылқы- 0,361 гол * 1*8 га= 2888 га 2508 га+0,909 га +2888 га= 0,281 га	6305	-2880
39	к/х "Разия"	290	мал тіркелмеген		
40	к/х "Санжар-Т"	769	МІҚ-0,067 гол* 0,8*8,0 га = 0,429 га МҰМ-0,015*0,1 *8 га=0,018 га Жылқы- 0,022 гол * 1*8 га= 0,176 га 0,429 га+0,018 га +0,176 га= 0,623 га	623	+146
			МІҚ-0,347 гол* 0,8*8,0 га = 2220 га		

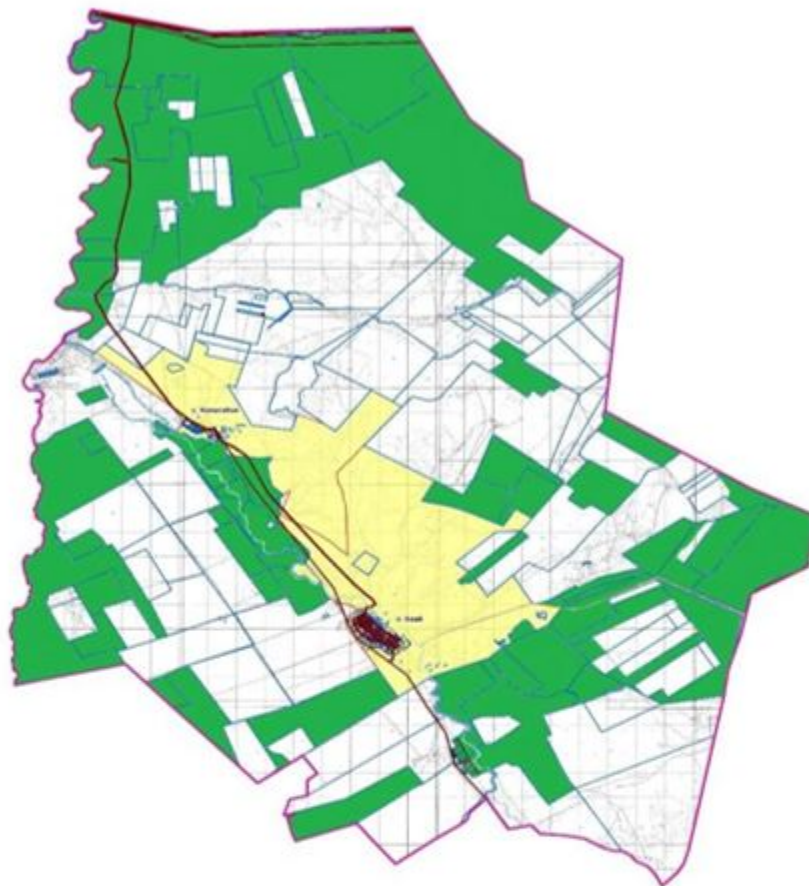
41	к/х "Санкибай"	4070	МҰМ-1137*0,1* 8 га=0,410 га Жылқы- 0,053 гол * 1*8 га= 0,424 га 2220 га+0,410 га +424 га= 3054 га	3054	+1016
42	к/х "Сапар"	150	мал тіркелмеген		+150
43	к/х "Саян"	295	МІҚ-0,042 гол* 0,8*8,0 га = 0,269 га Жылқы- 0,003 гол * 1*8 га= 0,024 га 0,269 га+0,024 га = 0,293 га	293	+2
44	к/х "Серикжан"	1153	МІҚ-0,047 гол* 0,8*8,0 га = 0,300 га МҰМ-0,141*0,1 *8 га=0,113 га Жылқы- 0,017 гол * 1*8 га= 0,136 га 0,300 га+0,113 га +0,136 га= 0,549 га	549	+604
45	к/х "Тайбурыл"	1166	КРС-0,030 гол* 0,8*8,0 га = 0,192 га МРС- 0,013 гол * 1*8 га=0,015 га 0,192 га+0,015 га = 0,207 га	207	+959
46	"Тапай"	975	МІҚ-0,062 гол* 0,8*8,0 га = 0,397 га МҰМ-0,197*0,1 *8 га=0,158 га Жылқы- 0,041 гол * 1*8 га= 0,328 га 0,397 га+0,158 га +0,328 га= 0,883 га		+92
47	"Темирлан-1"	177	Жылқы- 0,007 гол * 1*8 га= 0,056 га		+121

48	"Тилеу"	307	МІҚ-0,105 гол* 0,8*8,0 га = 0,672 га МҰМ-0,150*0,1 *8 га=0,113 га Жылқы- 0,015 гол * 1*8 га= 0,120 га 0,672 га+0,113 га +0,120 га= 0,905 га	905	-598
49	"Тимур"	141	МІҚ-0,009 гол* 0,8*8,0 га = 0,058 га МҰМ-0,025*0,1 *8 га=0,020 га Жылқы- 0,001 гол * 1*8 га= 0,08 га 0,058 га+0,020 га +0,08 га= 0,084 га	84	+57
50	"Тлеужан-Катпары"	1270	мал тіркелмеген		+1270
51	"Тынабек"	271	мал тіркелмеген		+271
52	"Утеш"	109	мал тіркелмеген		+109
53	"Фортуна"	347	МІҚ-0,009 гол* 0,8*8,0 га = 0,058 га Жылқы- 0,006 гол * 1*8 га= 0,048 га 0,058 га+0,048 га = 0,106 га	106	+241
55	"Шайжан"	891	мал тіркелмеген		
57	"Шокей"	2647	МІҚ-0,409 гол* 0,8*8,0 га = 2617 га Жылқы- 0,603 гол * 1*8 га= 4824 га 2617 га+4824 га = 7441 га	7441	-4794
58	"Шолак"	1286	МІҚ-0,034 гол* 0,8*8,0 га = 0,218 га МҰМ-0,064*0,1 *8 га=0,051га	693	+593






			Жылқы- 0,015 гол * 1*8 га= 0,424 га 0,218 га+0,051 га +0,424 га= 0,693 га		
59	"Шуиниш"	557	МІҚ-0,059 гол* 0,8*8,0 га = 0,378 га МҰМ-0,253*0,1 *8 га=0,202 га Жылқы- 0,053 гол * 1*8 га= 0,424 га 0,378 га+0,202 га +0,424 га= 1004 га	1004	-555
60	"Юрдан"	1491	МІҚ-0,245 гол* 0,8*8,0 га = 1568 га Жылқы- 0,035 гол * 1*8 га= 0,280 га 1538 га+0,280 га = 1818 га	1818	-327
61	"Баубек-Н"	391	МІҚ-0,027 гол* 0,8*8,0 га = 0,172 га	172	+219
	Итого к/х	52431		43062	+9369
1	ЗАО "Тулпар"	2894	мал тіркелмеген		+2894
2	ТОО "Тау-Кен"	50	мал тіркелмеген		+50
3	ТОО "Eurasia KОРP"	1189	МҰМ-0,320*0,1 *8 га=0,256 га Жылқы- 0,008 гол * 1*8 га= 0,064 га 0,256 га+0,064 га = 0,262 га	262	+927
	Жиыны: АО, ТОО,ПК	4133		262	+3871
	жиыны: АО, ТОО,ПК,КХ	56564		43324	+13240

Алға ауданы бойынша 2023-2024 жылдарға арналған жайылымдарды басқару және оларды пайдалану жөніндегі жоспарға 4 қосымша

Ақай ауылдық округі аумағында меншік иелерінің және жер пайдаланушылардың жер учаскелерінің құқық белгілейтін құжаттары негізінде, жер санаттары бойынша, жайылымдардың орналасу схемасы (картасы)



Шартты белгілер:

-  ауылдық округтердің шекаралары
-  ауыл шаруашылық жерлері санатындағы жайылымдық жерлер
-  елді мекен жерлері санатындағы жайылымдық жерлер
-  орман қоры жерлері санатындағы жайылымдық жерлер
-  егістік жерлер

Ақай ауылдық округі бойынша жайылымдардың орналасу схемасына (картасына) қоса берілген меншік иелерінің және жер пайдаланушылардың тізімі

--	--	--	--	--	--

№	Ж е р пайдаланушы атауы	Жайылым алаңы, га	Қолда бар мал басы мың, гол/мың, га	Қажетті жайылым га	А р т ы қ жайылымға
1	к/х "Абылай"	13 096	МІҚ-0,664 *0,8*8,0 га= 42 49га Жылқы -0,500*1*8,0 = 4000 га 4249 га+4000 га =8249 га	8249	+ 4847 га
2	к/х "Адилбек"	1745	МІҚ-0,027 *0,8*8,0 га= 0,173 га Жылқы -0,056*1*8,0 =0,448 га МҰМ-1040*0,1*8=0,832 га 0,173 га+0,448 га +0,832 га =1453 га	2626	+292
3	к/х "Айнур"	757	МІҚ-0,059 *0,8*8,0 га=0,377 га Жылқы -0,007*1*8,0 =0,056 га МҰМ-0,064*0,1*8= 0,051га 0,377 га+0,056 га +0,051 га =0,484 га	484	+273 га
4	к/х "Ала козы"	253	мал тіркелмеген		+253 га
5	к/х "Ауылым"	2768	МІҚ-0,170 *0,8*8,0 га=1088 га	2240	+1680 га
6	к/х "Булақсай"	786	мал тіркелмеген		+ 786
7	к/х "Жас ұлан"	1 766	МІҚ-0,145 *0,8*8,0 га=0,947 га Жылқы -0,007*1*8 = 0,056 га МҰМ-0,553*0,1*8= 0,442 га 0,947 га+0,056 га +0,442 га =1633 га	1445	+321
8	к/х "Жеңіс"	359	МІҚ-0,022 *0,8*8,0 га= 0,141 га Жылқы -1*1*8 = 8,0 га МҰМ-0,450*0,1*8= 0,360 га 0,141 га+8 га+ 0,360 га =1633 га	850	-509
9	к/х "Зайтулла"	200	Не имеется		+200



10	к/х "Исламбек"	3835	МІҚ-0,285 *0,8* 8,0 га= 1842 га Жылқы -0,185*1 *8= 1480 га МҰМ-2000*0,1* 8= 1600 га 1842 га+1480 га +1600 га =4922 га	4922	-1087
11	к/х "Қали"	128	МІҚ-0,040 *0,8* 8,0 га=0,256 га Жылқы-0,020*1 *8,0 = 0,160 га МҰМ-0,370*0,1 *8= 0,296 га 0,256 га+0,160 га +0,296 га =912 га	712	-584
12	к/х "Қамбар"	135	МІҚ-0,004 *0,8* 8,0 га= 0,026 га МҰМ-0,015*0,1 *8= 12 га 0,026 га+0,012 га =0,038 га	38	+ 97
13	к/х "Кенжемұрат"	4418	МІҚ-0,370 *0,8* 8,0 га= 2368 га Жылқы -0,320*1 *8 =2560 га МҰМ-0,950*0,1 *8= 0,760 га 2368 га+2560 га +0,760 га =5219 га	4928	-510
14	к/х "Лучик"	154	МІҚ-0,009 *0,8* 8,0 га= 0,0064га	64	+78
15	к/х "Людмила"	394	МІҚ-23 *8,5 га= га МҰМ-30*1,7= га Жылқы -7*12 = га 178 га+63 га+41 га=282 га	282	+90
16	к/х "Мадина"	139	МІҚ-0,0010 *0,8 *8,0 га= 0,0064 га МҰМ-90*1,7= 0,122 га 0,0064 га+0,122 га =0,128 га	128	+11

17	к/х "Наурыз"	673	МІҚ-0,0025 *0,8 *8,0 га= 0,0160 га	160	+513
18	к/х "Нурканым"	442	МІҚ-0,0026 *0,8 *8,0 га= 0,0166га МҰМ-0,210*0,1 *18= 0,168 га Жылқы -0,0017* 1*8,0= 0,0136 га 0,0166 га+0,168 га+0,0136 га= 0,0195га	195	+247
19	к/х "Нұрлыбек"	325	МІҚ-0,0009 *0,8 *8,0 га= 0,0058 га МҰМ-0,0015* 0,1*8,0= 0,0025га Жылқы -0,0001* 1*8=0,0012 га 0,0058+0,0025+ 0,0012=0,0100	100	+225
20	к/х "Рустем-А"	1316	МІҚ-0,0032 *0,8 *8,0 га= 0,0205 га МҰМ-0,700*0,1 *8= 0,560 га Жылқы -0,0009* 1*8 = 0,0072 га 0,0205 га+0,560 га+0,0072 га= 0,0587 га	587	+729
21	к/х "Сабина"	180	МІҚ-0,0009 *0,8 *8,0 га= 0,0051 га МРС-0,0015*0,1 *8= 0,0012га 0,0051 га+0,0012 га=0,0063 га	63	+117
22	к/х "Санжар"	187	мал тіркелмеген		+187
23	к/х "Серикжан"	509	МІҚ-0,0035 *0,8 *8,0 га= 0,224 га МҰМ-0,0047* 0,1*8= 0,0038га 0,224 га+0,0038 га=272 га	228	+281
24	к/х "Табын"	1386	мал тіркелмеген		+1386
			МІҚ-0,0071 *0,8 *8,0 га= 0,454 га МҰМ-0,700*0,1 *8= 0,560 га		

25	к/х "Талап"	1555	Жылқы -0,0017* 1*8 = 0,136 га 0,454 га+0,560 га +0,136 га=1448 га	1150	+405
26	к/х "Тама"	1821	МІҚ-0,0017 *0,8 *8,0 га=0,108 га МҰМ-0,310*0,1 *8= 0,248 га Жылқы -0,0003* 1*8 =0,0024 га 0,108 га+0,284 га +0,0024 га=0,356 га	356	+1456
27	к/х "Таңат"	150	МІҚ-0,400*0,1* 8=320 Жылқы-0,0001* 1*8=0,0008	328	-178
28	к/х "Темиралы"	563	МІҚ-0,0018 *0,8 *8,0 га=0,115 га МҰМ-0,150*1*8 = га 170 га+221 га= 391 га	391	+172
29	к/х "Тоғай"	2381	МІҚ-0,130 *0,8* 8,0 га=0,832 га МҰМ-0,385*0,1 *8= 0,308 га Жылқы -0,150*1 *8,0 = 1200 га 0,832 га+0,308 га +1200 га=1201 га	1201	+1170
30	к/х "Төрт түлік"	180	Жылқы -0,0034* 1*8,0 = 0,272 га	272	-92
31	к/х "Sarman"	249	мал тіркелмеген		+249
	жиыны:	37488		31999	+5489

Алға ауданы бойынша 2023-2024  
жылдарға арналған жайылымдарды  
басқару және оларды пайдалану  
жөніндегі жоспарға 5 қосымша

**Қарақұдық ауылдық округі аумағында меншік иелерінің және жер пайдаланушылардың жер учаскелерінің құқық белгілейтін құжаттары негізінде, жер санаттары бойынша, жайылымдардың орналасу схемасы (картасы)**



Шартты белгілер:

- ауылдық округтердің шекаралары
- ауыл шаруашылық жерлері санатындағы жайылымдық жерлер
- елді мекен жерлері санатындағы жайылымдық жерлер
- орман қоры жерлері санатындағы жайылымдық жерлер
- егістік жерлер

**Қарақұдық ауылдық округі бойынша жайылымдардың орналасу схемасына (қартасына) қоса берілген меншік иелерінің және жер пайдаланушылардың тізімі**

1 кесте

№	Ж е р пайдаланушы атауы	жайылым алаңы, га	қолда бар мал басы	Қажетті жайылым га	А р т ы қ жайылымга
1	к/х "Абай"	34	мал тіркелмеген		+34

2	к/х "Агромакс"	302	мал тіркелмеген		+302
3	к/х "АДМ-Халид"	61	МІҚ-0,246 гол $0,8*8 \text{ га/гол} = 1574 \text{ га}$ Жылқы -0,027 гол*1*8 га /гол= $0,216 \text{ га}$ $1574 \text{ га} * 0,216 \text{ га} = 1790$	1790	-1729
4	к/х "Азат"	453	мал тіркелмеген		+453
5	к/х "Ақтас"	390	МІҚ-0,003 гол $0,8*8 \text{ га/гол} = 0,019$ МҰМ -0,004 гол $*0,1*8 \text{ га} /\text{гол} = 0,003 \text{ га}$ $0,019 \text{ га} * 0,003 \text{ га} = 0,022$	22	+368
6	к/х "Алеся"	42	мал тіркелмеген		+42
7	к/х "А-Рома"	126	МІҚ-0,013 гол $0,8*8 \text{ га/гол} = 0,083 \text{ га}$ МҰМ-0,018*0,1*8 га/гол=0,014 га Жылқы -0,003 гол*1*8 га /гол= $0,024 \text{ га}$ $0,083 \text{ га} * 0,014 \text{ га} + 0,024 \text{ га} = 0,121 \text{ га}$	121	+5
8	к/х "А-Руслан"	368	МІҚ-0,015 гол $0,8*8 \text{ га/гол} = 0,096 \text{ га}$	96	+272
9	к/х "Беркут"	55	МІҚ-0,014 гол $0,8*8 \text{ га/гол} = 0,090$ МҰМ -0,034 гол $*0,1*8 \text{ га} /\text{гол} = 0,027 \text{ га}$ $0,090 \text{ га} * 0,027 \text{ га} = 0,117$	117	-62
10	к/х "Бота"	88	МІҚ-0,012 гол $0,8*8 \text{ га/гол} = 0,077 \text{ га}$ МҰМ -0,011 гол $*0,1*8 \text{ га} /\text{гол} = 0,0009 \text{ га}$ $0,077 \text{ га} * 0,0009 \text{ га} = 0,086$	86	-2

11	к/х "Валентина"	149	МІҚ-0,013 гол 0,8*8 га/гол= 0,083 га	83	+66
12	к/х "Вита"	835	МІҚ-0,008 гол 0,8*8 га/гол= 0,051 га МҰМ-0,011*0,1 *8 га/гол=0,009 га 0,051 га *0,009 = 0,060 га	60	+775
13	к/х "Володино"	536	МІҚ-0,012 гол 0,8*8 га/гол= 0,077 МҰМ -0,032 гол *0,1*8 га /гол= 0,026 га 0,077 га *0,026 га = 0,103	103	+433
14	к/х "Восток"	2758	МІҚ-0,150 гол 0,8*8 га/гол= 0,960га Жылқы -0,004 гол*1*8 га /гол= 0,032 га 0,960 га *0,032 га 2= 0,932га	932	+1826
15	к/х "Восход"	114	мал тіркелмеген		+114
16	к/х "Д-Данияр"	58	мал тіркелмеген		+58
17	к/х "Запад"	733	МІҚ-0,027 гол 0,8*8 га/гол= 0,173 га	173	+560
18	к/х "Злато"	62	МІҚ-0,014 гол 0,8*8 га/гол= 0,090 МҰМ -0,010 гол *0,1*8 га /гол= 0,008 га 0,090 га *0,008 га = 0,098	98	+36
19	к/х "Ибрахим"	62	МІҚ-0,029 гол 0,8*8 га/гол= 0,186 МҰМ -0,016 гол *0,1*8 га /гол= 0,013 га 0,186 га *0,013 га = 0,199	199	-137
			МІҚ-0,012 гол 0,8*8 га/гол= 0,077 га		

20	к/х "Карамен"	423	МҰМ-0,011*0,1 *8 га/гол=0,009 га 0,077 га *0,0009 = 0,086 га	86	+337
21	к/х "Ласточка"	332	мал тіркелмеген		+332
22	к/х "Мусагун"	306	МІҚ-4 гол*8,5= 34 га МҰМ-20 гол*1,7 =34 га 34 га *34 га =68 га	68	+238
23	к/х "Мустафа"	628	МІҚ-0,009 гол 0,8*8 га/гол= 0,058 га МҰМ-0,074*0,1 *8 га/гол=0,060 га 0,058 га *0,060 = 0,118 га	118	+510
24	к/х "Надежда"	92	МІҚ-0,011 гол 0,8*8 га/гол= 0,070 га	70	+22
25	к/х "Несибе"	298	мал тіркелмеген	212	+86
26	к/х "Николаево"	55	МІҚ-0,016 гол 0,8*8 га/гол= 0,102 га МҰМ-0,032*0,1 *8 га/гол=0,026 га 0,102 га *0,026 = 0,128 га	128	-73
27	к/х "Нок"	115	мал тіркелмеген		+115
28	к/х "НТВ"	142	мал тіркелмеген		+142
29	к/х "Ринат"	874	МІҚ-0,031 гол 0,8*8 га/гол= 0,198 Жылқы -0,051 гол*1*8 га /гол= 0,408 га 0,198 га *0,408 га = 0,606	606	-268
30	к/х "Садик"	1003	МІҚ-0,016 гол 0,8*8 га/гол= 0,102 га	102	+901
			МІҚ-0,046 гол 0,8*8 га/гол= 0,294		

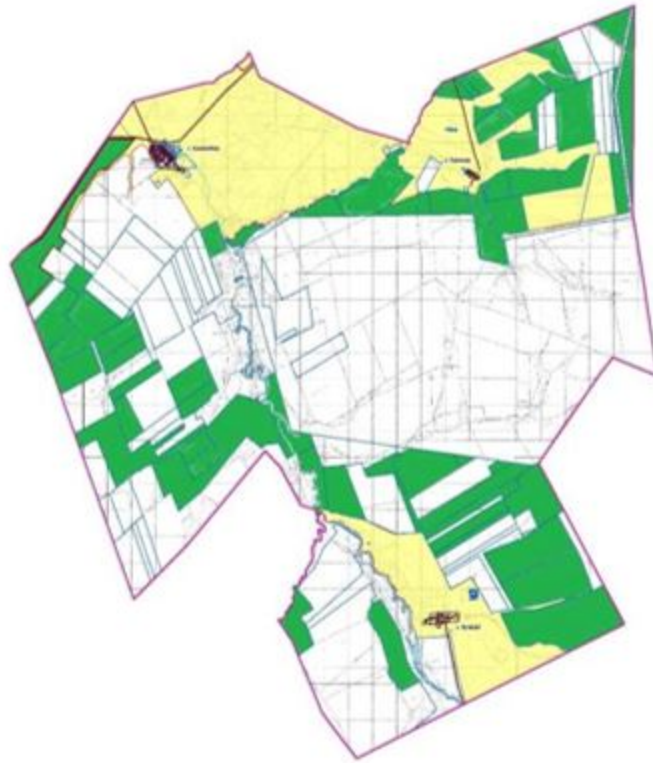
31	к/х "Сазан"	140	МҰМ -0,007 гол *0,1*8 га /гол= 0,006 га 0,294 га *0,006 га = 0,117	300	-160
32	к/х "Саят"	250	мал тіркелмеген		+250
33	к/х "Табын"	273	Жылқы -0,130 гол*1*8 га /гол= 1004 га	1004	-731
34	к/х "Танжарык"	185	МІҚ-0,022 гол 0,8*8 га/гол= 0,141 га МҰМ-0,031*0,1 *8 га/гол=0,027 га Жылқы -0,003 гол*1*8 га /гол= 0,024 га 0,141 га *0,027 га +0,024 га= 0,192 га	192	-7
35	к/х "Тик-Кайын"	521	МІҚ-0,030 гол 0,8*8 га/гол= 0,192 га МҰМ-0,015*0,1 *8 га/гол=0,012 га Жылқы -0,021 гол*1*8 га /гол= 0,168 га 0,192 га *0,012 га +0,168 га= 0,372 га	372	-149
36	к/х "Шарип"	176	МІҚ-0,005 гол 0,8*8 га/гол= 0,032 га МҰМ-0,011*0,1 *8 га/гол=0,0009 га 0,032 га *0,0009 га +0,024 га= 0,041 га	41	+135
37	к/х "Эльвира"	1176	МІҚ-0,232 гол 0,8*8 га/гол= 1485 га МҰМ-0,039*0,1 *8 га/гол=0,031 га Жылқы -0,003 гол*1*8 га /гол= 0,024 га		-364



			1485 га *0,031 га +0,024 га= 1540 га	1540 га	
38	к/х "Қанатжан"	269	МІҚ-0,016 гол 0,8*8 га/гол= 0,102 га Жылқы -0,007 гол*1*8 га /гол= 0,056 га 0,102 га *0,056 га = 0,158 га	158	+111
	Жиыны : КХ	18810		8885	+9925
1	ТОО "Ақ кой"	1617	МҰМ-0,648 гол 0,1*8 га/гол= 0,518 Жылқы -0,122 гол*1*8 га /гол= 0,976 га 0,518 га *0,976 га = 1494	1494	+123
	ОО "Ветераны МВД"	208	мал тіркелмеген		+208
	Р Г П Сортоучасток"	49	мал тіркелмеген		+49
	Жиыны ТОО, ОО,РГП	1874		1494	+1874
	Жиыны ТОО, ОО,РГП, КХ	20684		10399	+10258

Алға ауданы бойынша 2023-2024 жылдарға арналған жайылымдарды басқару және оларды пайдалану жөніндегі жоспарға 6 қосымша

**Қарақобда ауылдық округі аумағында меншік иелерінің және жер пайдаланушылардың жер учаскелерінің құқық белгілейтін құжаттары негізінде, жер санаттары бойынша, жайылымдардың орналасу схемасы (картасы)**



Шартты белгілер:

- ауылдық округтердің шекаралары
- ауыл шаруашылық жерлері санатындағы жайылымдық жерлер
- елді мекен жерлері санатындағы жайылымдық жерлер
- орман қоры жерлері санатындағы жайылымдық жерлер
- егістік жерлер

**Қарақобда ауылдық округі бойынша жайылымдардың орналасу схемасына (қартасына) қоса берілген меншік иелерінің және жер пайдаланушылардың тізімі**

№ 1 кесте

№	Жер пайдаланушы атауы	Жайылым алаңы га	қолда бар мал басы	Қажетті жайылым га	Артық жайылымга
1	к/х "Абдуллах"	15	МІҚ-0,035 гол* 0,8*8 га=0,224 га	224	-209
			МІҚ-0,029 гол* 0,8*8 га=0,186 га		

2	к/х "Ад-Ал"	395	МҰМ-0,120 гол* 0,1*8 га/гол= 0,096 га 0,186 га+0,096 га =0,282	282	+113
3	к/х "Айдынғали"	100	МІҚ-0,013 гол* 0,8*8 га=0,082 га МҰМ-0,018 гол* 0,1*8 га/гол= 0,014 га 0,082 га+0,014 га =0,096	96	+4
4	к/х "Ай-Нур"	179	мал тіркелмеген		+179
5	к/х "Айсултан"	309	МІҚ-0,003 гол* 0,8*8 га=0,019 га МҰМ-0,125 гол* 0,1*8 га/гол= 0,100 га Жылқы – 0,016 гол*1*8 га/гол = 0,128 га 0,019 га +0,100+ 0,128 га=0,247 га	247	+62
6	к/х "Алиби"	113	мал тіркелмеген		+113
7	к/х "Арай-А"	298	МІҚ-0,023 гол* 0,8*8 га=0,147 га МҰМ-0,045 гол* 0,1*8 га/гол= 0,036 га 0,147+0,036 га= 0,183 га	183	+115
8	к/х "Арайлым"	44	МІҚ-0,021 гол* 0,8*8 га/гол= 0,134 га МҰМ-0,025 гол* 0,1*8 га/гол= 0,020 га 0,134+0,020 га= 0,154 га	154	-110
9	к/х "Арна"	1203	МІҚ-0,076 гол* 0,8*8 га/гол= 0,486 га МҰМ*0,845 гол *0,1*8 га/гол= 0,676 га Жылқы – 0,127 гол*10,2 га/гол = 1016 га		-975

			0,486 га +0,676 га+1016 га= 2178га	2178	
10	к/х "Аружан"	931	МІҚ-0,028 гол* 0,8*8 га=0,179 га Жылқы – 0,001 гол*1*8 га/гол = 0,008 0,179 га +0,008= 0,187 га	187	+744
11	к/х "Асылбек"	438	МІҚ-0,033 гол* 0,8*8 га=0,211 га МҰМ-0,200 гол* 0,1*8 га/гол= 0,160 га Жылқы – 0,104 гол*1*8 га/гол = 1872 га 0,211 га +0,160+ 1872 га=2243 га	2243	+47
12	к/х "Барс"	1163	МІҚ-0,172 гол* 0,8*8 га=1100 га Жылқы-0,073 гол*0,1*8 га/гол =0,584 га 1100 га+0,584 га =1684 га	1684	-521
13	к/х "Бекет-М"	100	МІҚ-0,007 гол* 0,8*8 га=0,045 га МҰМ-0,169 гол* 0,1*8 га/гол= 0,135 га 0,045+0,135 га= 0,180 га	180	-80
14	к/х "Береке-С"	110	МІҚ-0,029 гол* 0,8*8 га=0,186 га МҰМ-0,023 гол* 0,1*8 га/гол= 0,019 га 0,186 га+0,019 га =0,205	205	-95
15	к/х "Берик"	230	МҰМ- 0,080 гол *0,1*8 га/гол*= 0,064 га Жылқы – 0,016 гол*1*8 га/гол =0,128 га	192	+38

			0,064+0,128= 0,192		
16	к/х "Гулжан"	107	МІҚ-0,012 гол* 0,8*8 га=0,077 га МҰМ-0,020 гол* 0,1*8 га/гол= 0,016 га 0,077+0,016га= 0,093 га	93	+14
17	к/х "Динкуат"	327	МІҚ-0,027 гол* 0,8*8 га=0,173 га МҰМ-0,017 гол* 0,1*8 га/гол= 0,014 га 0,173 га+0,014 га =0,187 га	187	+140
18	к/х "Жемчуг"	82	мал тіркелмеген		+82
19	к/х "Жубаныш"	155	МІҚ-0,091 гол* 0,8*8 га=0,582 га МҰМ-0,017 гол* 0,1*8 га/гол= 0,014 га 0,582+0,014 га= 0,596 га	596	-441
20	к/х "Инкар"	724	МІҚ-0,248 гол* 0,8*8 га=1587 га МҰМ-0,150 гол* 0,1*8 га/гол= 0,120 га Жылқы – 0,134 гол*1*8 га/гол = 1072 га 1587 га +0,120+ 1072 га=2779 га	2779	-2055
21	к/х "Уштаган"	1399	МІҚ-0,008 гол* 0,8*8 га=0,051 га Жылқы-0,215 гол*0,1*8 га/гол =1720 га 0,051 га+1720 га =1771 га	1771	-372
22	к/х "Калдыбай"	50	МІҚ-0,028 гол* 0,8*8 га=0,179 га МҰМ-0,010 гол* 0,1*8 га/гол= 0,008 га		-161

			Жылқы – 0,003 гол*1*8 га/гол = 0,024 0,179 га+0,008 га +0,024 га=0,211	211	
23	к / х "Картбай-Ата"	" 578	МІҚ-0,017 гол*0,8*8 га= 0,109 га МҰМ-0,296 гол*0,1*8 га/гол= 0,237га 0,109 га+0,237 га =0,346	346	+232
24	к/х "Қуандық"	99	МІҚ-0,100 гол*0,8*8 га=0,640 га жылқы-0,004 гол*0,1*8 га/гол= 0,032 га 0,640 га+0,032 га =0,672 га	672	-573
25	к/х "Мадина-М"	634	МІҚ-0,015 гол*0,8*8 га=0,186 га Жылқы-0,002 гол*0,1*8 га/гол =0,019 га 0,186 га+0,019 га =0,205	205	+429
26	к/х "Мейрамбек"	1356	МІҚ-0,034 гол*0,8*8 га=0,218 га	218	+1228
27	к/х Муханбет"	85	МІҚ-0,011 гол*0,8*8 га=0,070 га МҰМ-0,034 гол*0,1*8 га/гол= 0,027 га 0,070 га+0,027 га =0,097	97	-12
28	к / х "Новосергеевка"	" 573	МІҚ-0,059 гол*0,8*8 га/гол= 0,377 га МҰМ-0,067 гол*0,1*8 га/гол= 0,54 га Жылқы – 0,010 гол*1*8 га/гол = 0,080 га	511	-62

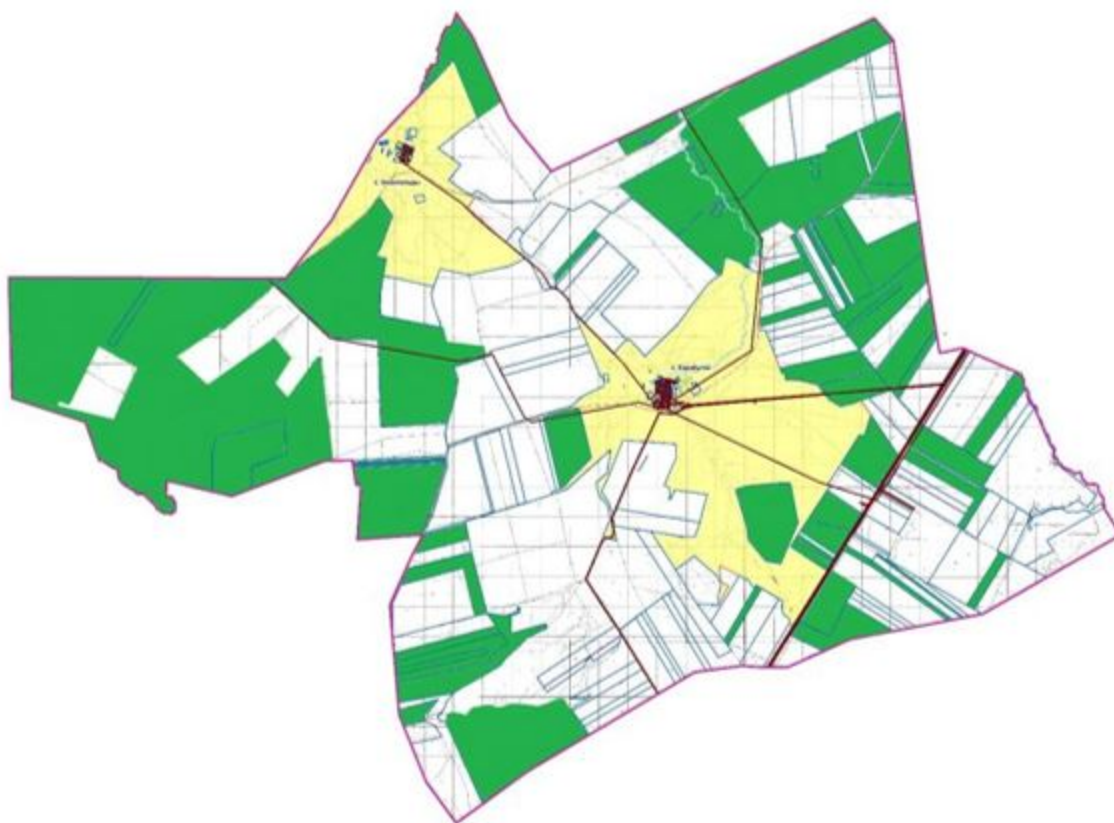
			0,377 га +0,054 га+0,080=0,511 га		
29	к/х "Нурсая"	806	МІҚ-0,150 гол* 0,8*8 га/гол=136 га	1200	-394
30	к/х "Сакен"	474	МІҚ-0,056 гол** 0,8*8 га/гол= 0,358 га МҰМ-0,055 гол* 0,1*8га/гол= 0,044 га 0,358 га +0,044 га=0,402га	402	+72
31	к/х "Сейлхан"	122	МІҚ-0,019 гол* 0,8*8 га=0,122 га МҰМ-0,025 гол* 0,1*8 га/гол= 0,020 га Жылқы – 0,003 гол*1*8 га/гол = 0,024 0,122 га +0,020+ 0,024 га=0,166 га	166	-44
32	к/х "Темирлан"	378	МІҚ-0,050 гол** 0,8*8 га/гол= 0,320 га МҰМ-0,180 гол* 0,1*8га/гол= 0,144 га 0,320 га +0,144 га=0,464	464	-86
33	к/х "Байқадам"	749	МҰМ- 0,620 гол *0,1*8 га/гол*= 0,496 га Жылқы – 0,060 гол*1*8 га/гол =0,480 га 0,480+0,496 = 0,976	976	-227
34	к / х "Бекмагамбет"	184	МІҚ-0,103 гол** 0,8*8 га/гол= 0,830 га МҰМ-0,150 гол* 0,1*8га/гол= 0,120 га 0,830 га +0,120 га=0,950	950	-766
			МІҚ-0,018 гол** 0,8*8 га/гол= 0,115 га		

35	к/х "Абду-Самат" "	194	МҰМ-0,040 гол* 0,1*8га/гол= 0,032 га 0,115 га +0,032 га=0,147	147	+47
	Жиыны К/Х	14513		20046	-5533
1	ТОО Рустем-КС" "	1016	мал тіркелмеген		+1016
	Жиыны ТОО, К/ Х	15529		20046	-4517

Алға ауданы бойынша 2023-2024 жылдарға арналған жайылымдарды басқару және оларды пайдалану жөніндегі жоспарға 7 қосымша

**Қарабұлақ ауылдық округі аумағында меншік иелерінің және жер пайдаланушылардың жер учаскелерінің құқық белгілейтін құжаттары негізінде, жер санаттары бойынша, жайылымдардың орналасу схемасы (картасы)**





Шартты белгілер:

- ауылдық округтердің шекаралары
- ауыл шаруашылық жерлері санатындағы жайылымдық жерлер
- елді мекен жерлері санатындағы жайылымдық жерлер
- орман қоры жерлері санатындағы жайылымдық жерлер
- егістік жерлер

**Қарабұлақ ауылдық округі бойынша жайылымдардың орналасу схемасына (картасына) қоса берілген меншік иелерінің және жер пайдаланушылардың тізімі**

№ 1 кесте

№	Ж е р пайдаланушы атауы	Жайылым алаңы , га	Қолда бар мал басы	Қажетті жайылым га	Артық жайылым га
1	к/х "Ак"	78	мал тіркелмеген		+78
2	к/х "Алдияр"	204	мал тіркелмеген		+204
3	к/х "Арай-Р"	1135	мал тіркелмеген		+1135
4	к/х "Аян"	103	МҰМ-0,035 гол* 0,1*8 га=0,028	28	+75

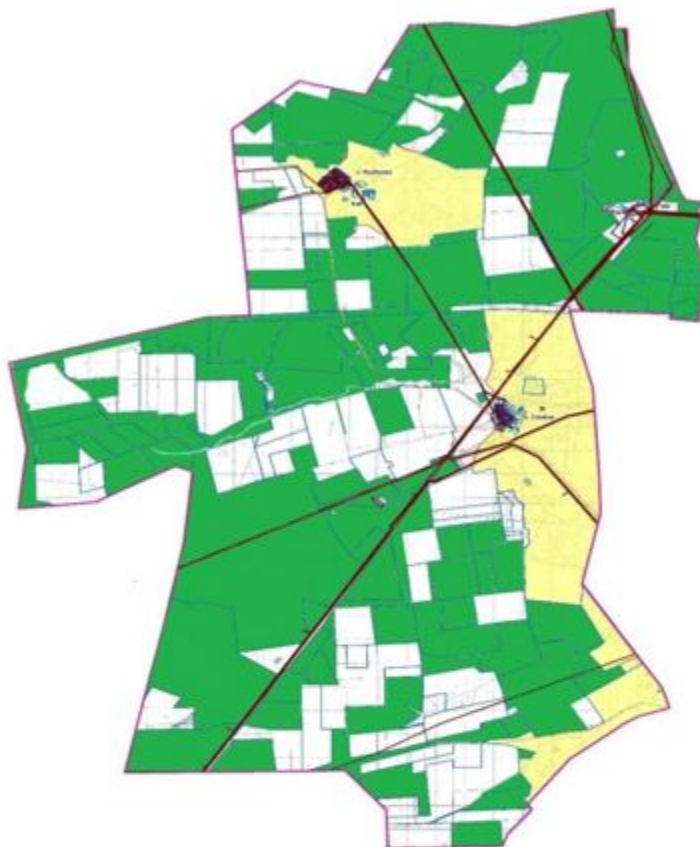
5	к/х "Байгазы"	223	МІҚ-0,022 гол* 0,8*8 га=0,141 га МҰМ-0,017 гол* 0,1*8 га=0,014 Жылқы-0,019 гол*1*8 га= 0,152 га 0,141 га+0,014 га +0,152 га=0,307 га	307	-84
6	к/х "Бек-Арыс"	23	МІҚ-0,108 гол* 0,8*8 га=0,691 га	691	-668
7	к/х "Баймурат"	357	МҰМ-0,052 гол* 0,1*8 га=0,042 га	42	+315
8	к/х "Дат"	111	мал тіркелмеген		+111
9	к/х "Ернар"	360	МІҚ-0,006 гол* 0,8*8 га=0,038 га МҰМ-0,139 гол* 0,1*8 га=0,111 0,038 га+0,111 га =0,150 га	150	+210
10	к / х "Жарылкасын"	270	мал тіркелмеген		+270
11	к/х "Зерип"	1973	МІҚ-0,273 гол* 0,8*8 га=1747 га Жылқы-0,091 гол*1*8 га= 0,728 га 1747 га+0,728 га =2475 га	2475	-502
12	к/х "Каирбек"	356	МІҚ-0,032 гол* 0,8*8 га=0,205 га МҰМ-0,101 гол* 0,1*8 га=0,081 га Жылқы-0,030 гол*1*8 га= 0,240 га 0,205 га+0,081 га +0,240 га=0,936 га	526	+170
			МІҚ-0,037 гол* 0,8*8 га=0,237 га		

13	к/х "Каир-А"	558	Жылқы-0,207 гол*1*8 га=1656 га 0,237 га+1656 га =1893 га	1893	-1335
14	к/х "Нуржан"	1555	МІҚ-0,069 гол*0,8*8 га=0,441 га Жылқы-0,023 гол*1*8 га=0,184 га 0,441 га+0,184 га =0,625 га	625	+930
15	к / х "Омир-Дархан"	271	Жылқы-0,006 гол*1*8 га=0,048 га	48	+223
16	к/х "Реймкул"	1975	МІҚ-0,865 гол*0,8*8 га=5536 га Жылқы-1072 гол*1*8 га=8576 га 5536 га+8576 га =14112 га	14112	-12137
17	к/х "Рысбек"	328	МІҚ-0,033 гол*0,8*8 га=0,211 га МҰМ-0,193 гол*0,1*8 га=0,154 га Жылқы-0,005 гол*1*8 га=0,040 га 0,211 га+0,154 га +0,040 га=0,405 га	405	-77
18	к/х "Сержан"	1230	МІҚ-0,147 гол*0,8*8 га=0,940 га МҰМ-0,634 гол*0,1*8 га=0,507 га Жылқы-0,088 гол*1*8 га=0,704 га 0,940 га+0,0507га+0,704 га=2151 г	2151	-921
			МІҚ-0,019 гол*0,8*8 га=0,122 га МҰМ-0,098 гол*0,1*8 га=0,078 га		






19	к/х "Серик"	43	Жылқы-0,092 гол*1*8 га=0,736 га 0,122 га+0,078 га +0,736 га=0,936 га	936	-893
20	к/х "Тан"	1141	МІҚ-0,041 гол*0,8*8 га=0,262 га МҰМ-0,104 гол*0,1*8 га=0,083 га Жылқы-0,056 гол*1*8 га=0,448 га 0,262 га+0,083 га +0,448 га=0,793 га	793	+348
21	к/х "Тулпар"	175	МҰМ-0,620 гол*0,1*8 га=0,496 га	496	-321
22	к/х "Фариза"	568	МІҚ-0,044 гол*0,8*8 га=0,282 га МҰМ-0,857 гол*0,1*8 га=0,686 га Жылқы-0,121 гол*1*8 га=0,968 га 0,282 га+0,686 га +0,968 га=0,936 га	1936	-1368
	Жиыны к/х	12680		27614	-14934
1	ТОО "Ружанская"	847	мал тіркелмеген		+847
2	ТОО "Рустем-КС"	168	МІҚ-0,315 гол*0,8*8 га=2016 га	2016	-1848
3	СПК "Айбек"	5315	мал тіркелмеген		+5315
	жиыны ТОО,АО,СПК	6330		2016	
	Жиыны ТОО,АО,СПК,КХ	18801		29630	-10829

Алға ауданы бойынша 2023-2024 жылдарға арналған жайылымдарды басқару және оларды пайдалану жөніндегі жоспарға 8 қосымша

Қарағаш ауылдық округі аумағында меншік иелерінің және жер пайдаланушылардың жер учаскелерінің құқық белгілейтін құжаттары негізінде, жер санаттары бойынша, жайылымдардың орналасу схемасы (картасы)



Шартты белгілер:

-  ауылдық округтердің шекаралары
-  ауыл шаруашылық жерлері санатындағы жайылымдық жерлер
-  елді мекен жерлері санатындағы жайылымдық жерлер
-  орман қоры жерлері санатындағы жайылымдық жерлер
-  егістік жерлер

Қарағаш ауылдық округі бойынша жайылымдардың орналасу схемасына (картасына) қоса берілген меншік иелерінің және жер пайдаланушылардың тізімі

№ 1 кесте.

--	--	--	--	--	--

№	Ж е р пайдаланушы атауы	Жайылым алаңы , га	қолда бар мал басы	Қажетті жайылым га	Артық жайылым га
1	к/х "Бажа"	573	МІҚ-0,008 гол* 0,8*8 га=0,051 га МҰМ-111 гол* 0,1*8 га=0,090 га Жылқы-0,011 гол*1*8 га=0,088 га 0,051 га+0,090 га +0,088 га =0,229 га	229	+344
2	к/х "Авангард"	20	мал тіркелмеген		+20
3	к/х "Адина"	104	МІҚ-0,023 гол* 0,8*8 га=0,147 га МҰМ-0,035 гол* 0,1*8 га=0,028 га Жылқы-0,013 гол*1*8 га=0,104 га 0,147 га+0,028 га +0,104 га = 0,279га	279	-175
4	к/х "Айбек-Е"	150	мал тіркелмеген		+150
5	к/х "Айдана"	1424	мал тіркелмеген		+1424
6	к/х "Акан"	244	МІҚ-0,011 гол* 0,8*8 га=0,070 га МҰМ-0,018 гол* 0,1*8 га=0,014 га 0,070 га+0,014 га+0,184 га = 0,84 га	84	+160
7	к/х "Ақ жол"	727	МІҚ-0,211 гол* 0,8*8 га=1350 га МҰМ-0,143 гол* 0,1*8 га=0,114 га Жылқы-0,023 гол*1*8 га=0,184 га 1350 га+0,114 га +0,184 га =1648 га	1648	-921
8	к/х "Аккорд"	285	мал тіркелмеген	1339	-1081

9	к/х "Ак маржан"	280	МІҚ-0,024 гол* 0,8*8 га=0,153 га Жылқы-0,005 гол*1*8 га= 0,040 га 0,153 га+0,040 га =0,193 га	193	+87
10	к/х "Акниет"	144	МІҚ-0,017 гол* 0,8*8 га=0,109 га МҰМ-0,033 гол* 0,1*8 га=0,026 га Жылқы-0,008 гол*1*8 га= 0,064 га 0,109 га+0,026 га +0,064 га =0,199 га	199	-55
11	к/х "Алмас"	173	мал тіркелмеген		+173
12	к/х "Аманай"	7	мал тіркелмеген		+7
13	к/х "Аманбай"	1279	МІҚ-0,382 гол* 0,8*8 га=2445 га МҰМ-0,460 гол* 0,1*8 га=0,368 га Жылқы-0,009 гол*1*8 га= 0,072 га 2445 га+0,368 га +0,072 га =2885 га	3078	-1606
14	к/х "Амангельды "	20	мал тіркелмеген		+20
15	к/х "Аманжол"	480	МІҚ-0,127 гол* 0,8*8 га=0,812 га МҰМ-0,046 гол* 0,1*8 га=0,037 га Жылқы-0,013 гол*1*8 га= 0,104 га 0,812 га+0,037 га +0,104 га =0,953 га	953	-473
			МІҚ-0,007 гол* 0,8*8 га=0,045 га		

16	к/х "Анар"	367	МҰМ-0,023 гол* 0,1*8 га=0,018 га Жылқы-0,007 гол*1*8 га= 0,056 га 0,045 га+0,018 га +0,056 га =0,119 га	119	+248
17	к/х "Арай-М"	1114	МІҚ-0,370 гол* 0,8*8 га=2368 га Жылқы-0,047 гол*1*8 га= 0,376 га 2368 га+0,376 га =2744 га	2744	-1630
18	к/х "Арай-Р"	151	мал тіркелмеген		+151
19	к/х "Ардак"	321	МІҚ-0,052 гол* 0,8*8 га=0,333 га МҰМ-0,060 гол* 0,1*8 га=0,048 га Жылқы-0,016 гол*1*8 га= 0,128 га 0,333 га+0,048 га +0,128 га =0,509 га	509	-188
20	к/х "Асылхан"	143	мал тіркелмеген		+143
21	к/х "Атамекен"	237	мал тіркелмеген		+237
22	к/х "Атамұра"	198	МІҚ-0,093 гол* 0,8*8 га=0,595 га МҰМ-0,035 гол* 0,1*8 га=0,028 га Жылқы-0,022 гол*1*8 га= 0,176 га 0,595 га+0,028 га +0,176 га =0,799 га	799	-601
23	к/х "Байет"	116	МІҚ-0,006 гол* 0,8*8 га=0,038 га МҰМ-0,025 гол* 0,1*8 га=0,020 га 0,038 га+0,025 га =0,7063 га	63	+53



24	к/х "Байраш"	100	МІҚ-0,012 гол* 0,8*8 га=0,077 га МҰМ-0,012 гол* 0,1*8 га=0,010 га 0,077 га+0,010 га =0,087 га	87	+13
25	к/х "Бесата"	1480	МІҚ-0,215 гол* 0,8*8 га=1376 га МҰМ-1006 гол* 0,1*8 га=0,804 га Жылқы-0,040 гол*1*8 га= 0,320 га 1376 га+0,804 га +0,320 га =2500 га	2500	-1020
26	к/х "Бирлик-87"	88	МІҚ-0,129 гол* 0,8*8 га=0,825 га Жылқы-0,051 гол*1*8 га= 0,408га 0,825 га+0,408 га =1233 га	282	-1145
27	к / х "Буркит-Карабас"	233	мал тіркелмеген		+233
28	к/х "Болатбек"	100	МІҚ-0,013 гол* 0,8*8 га=0,080 га МҰМ-0,020 гол* 0,1*8 га=0,016 га 0,080 га+0,016 га =0,096 га	96	+4
29	к/х "Бутя"	207	мал тіркелмеген		+207
30	к/х "Вадим"	1205	МІҚ-0,140 гол* 0,8*8 га=0,896 га МҰМ-1000 гол* 0,1*8 га=0,800 га Жылқы-0,099 гол*1*8 га= 0,792 га 0,896 га+0,800 га +0,792 га =2488 га	2488	-1280

31	к/х "Виктория-2" "	87	мал тіркелмеген		+87
32	к/х "Виталий"	468	мал тіркелмеген		+468
33	к/х "Дамир"	447	мал тіркелмеген		+447
34	к/х "Диана"	363	МІҚ-0,010 гол* 0,8*8 га=0,064 га МҰМ- 0,012 гол *0,1*8 га=0,010 га 0,064 га+0,0,010 га =0,074 га	74	+289
35	к / х "Ержан-Карагаш"	10	МІҚ-0,005 гол* 0,8*8 га=0,032 га МҰ- 0,010 гол* 0,1*8 га=0,008 га 0,032 га+0,0,008 га =0,040 га	40	-30
36	к / х "Есенгали-Мырза" "	134	МІҚ-0,027 гол* 0,8*8 га=0,173 га МҰМ-0,033 гол* 0,1*8 га=0,028 га Жылқы-0,017 гол*1*8 га= 0,136 га 0,173 га+0,028 га +0,136 га =0,337 га	337	-203
37	к/х "Жана булак" "	814	МІҚ-0,109 гол* 0,8*8 га=0,173 га	697	+117
38	к/х "Жанайдар"	300	МІҚ-0,041 гол* 0,8*8 га=0,262 га МҰМ- 0,009 гол *0,1*8 га=0,007 га 0,262 га+0,007 га =0,269 га	269	+31
39	к/х "Жаннур"	227	мал тіркелмеген		+227
40	к/х "Жансая"	3614	МІҚ-0,106 гол* 0,8*8 га=0,678 га Жылқы-0,758 гол*1*8 га=6064 га	6742	-3128

			0,678 га+6064 га =6742 га		
41	к/х "Ислам"	92	мал тіркелмеген		+92
42	к/х "Камшат"	338	мал тіркелмеген		+338
43	к/х "Каршыга"	1395	МІҚ-0,320 гол* 0,8*8 га=2048 га Жылқы-0,046 гол*1*8 га= 0,368 га 2048 га+0,368 га =2416 га	2416	-1021
44	к/х "К-Берекет"	147	МІҚ-0,039 гол* 0,8*8 га=0,249 га МҰМ-0,150 гол* 0,1*8 га=0,120 га Жылқы-0,004 гол*1*8 га= 0,032 га 0,249 га+0,120 га +0,0,032 га = 0,401 га	401	-254
45	к/х "Колос-П"	137	МІҚ-0,006 гол* 0,8*8 га=0,038 га МҰМ- 0,074 гол *0,1*8 га=0,060 га 0,038 га+0,060 га =0,098 га	98	+39
46	к/х "Коля"	1097	МІҚ-0,056 гол* 0,8*8 га=0,358 га жылқы-0,009 гол *1*8 га=0,072 га 0,358 га+0,072 га =0,430 га	430	+667
47	к/х "Кулагер"	588	МІҚ-0,135 гол* 0,8*8 га=0,864 га МҰМ-0,014 гол* 0,1*8 га=0,752 га Жылқы-0,033 гол*1*8 га= 0,264 га 0,864 га+0,752 га +0,264 га =1880 га	1880	-1322

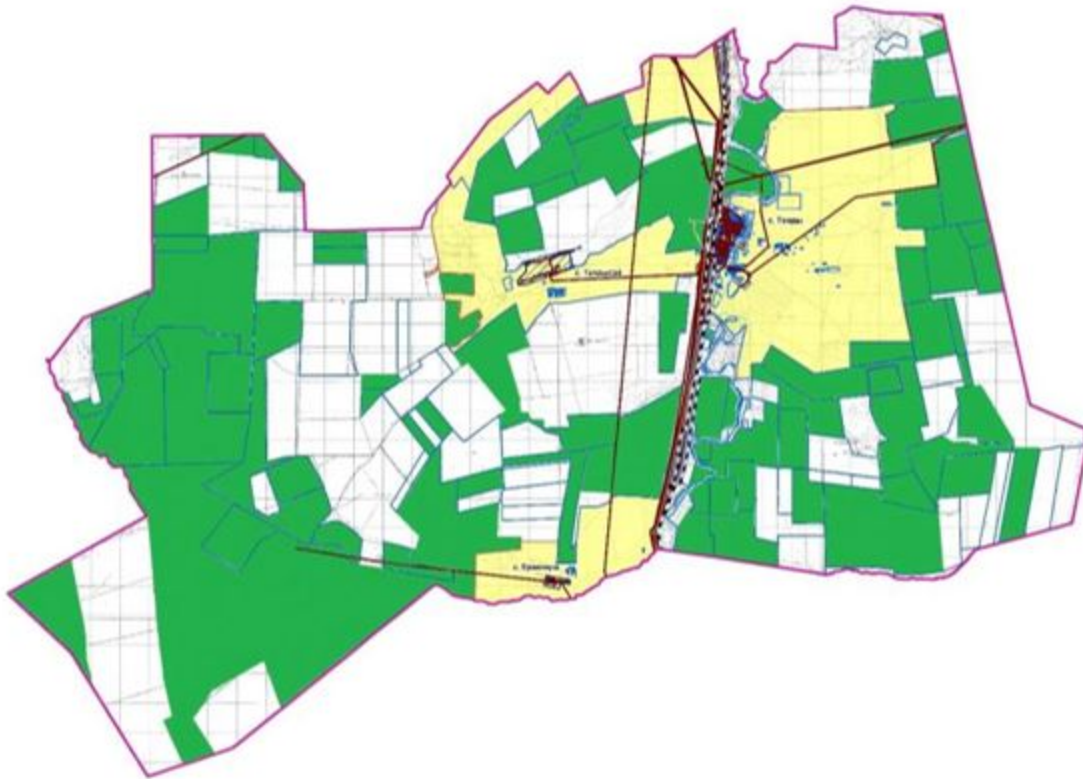
48	к/х "Лазер"	72	МІҚ-0,005 гол* 0,8*8 га=0,032 га	32	+40
49	к/х "Лаура"	175	МІҚ-0,011 гол* 0,8*8 га=0,070 га МҰМ-0,014 гол* 0,1*8 га=0,011 га ЖЫЛҚЫ-0,004 гол*1*8 га= 0,032 га 0,070 га+0,011 га +0,032 га =0,113 га	113	+62
50	к/х "Любаша"	758	МІҚ-0,026 гол* 0,8*8 га=0,166 га МҰМ-0,080 гол* 0,1*8 га=0,064 га жылқы-0,002 гол *1*8 га=0,016 га 0,166 га+0,064 га +0,016 га =0,246 га	246	+512
51	к/х "Мухаметияр "	270	мал тіркелмеген		+270
52	к/х "Н-Азамат"	879	МІҚ-0,195 гол* 0,8*8 га=1248 га МҰМ-0,377 гол* 0,1*8 га=0,301 га Жылқы-0,041 гол*1*8 га= 0,328 га 1248 га+0,301 га +0,328 га =1877 га	1877	-998
53	к / х Нур-Сери-Мара би"	1310	МІҚ-0,305 гол* 0,8*8 га=1952 га Жылқы-0,011 гол*1*8 га= 0,088 га 1952 га+0,088 га =2040 га	2040	-730
54	к/х "Олар"	138	МІҚ-0,009 гол* 0,8*8 га=0,057 га	57	+81
55	к / х Оразбай-Баба"	145	мал тіркелмеген		+145

56	к/х "Патимат"	995	МІҚ-0,160 гол* 0,8*8 га=1024 га МҰМ-0,016 гол* 0,1*8 га=0,013 га Жылқы-0,028 гол*1*8 га= 0,224 га 1024 га+0,013 га +0,224 га =1261 га	995	-266
57	к/х "Рассвет-2"	668	мал тіркелмеген	68	+600
58	к/х "Рзагалий"	71	МІҚ-0,014 гол* 0,8*8 га=0,090 га МҰМ- 0,040 гол *0,1*8 га=0,032 га 0,090 га+0,032 га =0,122 га	122	-70
59	к/х "Санат"	279	МІҚ-0,017 гол* 0,8*8 га=0,109 га МҰМ- 0,028 гол *0,1*8 га=0,022 га 0,109 га+0,022 га =0,131 га	131	+148
60	к/х "Сансызбай"	140	мал тіркелмеген		+140
61	к/х "Талгат"	150	МІҚ-0,036 гол* 0,8*8 га=0,230 га МҰМ-0,033 гол* 0,1*8 га=0,028 га Жылқы-0,017 гол*1*8 га= 0,136 га 0,173 га+0,028 га +0,136 га =0,337 га	792	-642
62	к/х "Тлектес"	100	МІҚ-0,012 гол* 0,8*8 га=0,077 га МҰМ-0,150 гол* 0,1*8 га=0,120 га Жылқы-0,024 гол*1*8 га= 0,192 га		-289

			0,077 га+0,120 га +0,192 га =0,389 га	389	
63	к/х "Ту-Атай"	174	МІҚ-0,025 гол* 0,8*8 га=0,160 га МҰМ-0,043 гол* 0,1*8 га=0,034 га 0,160 га+0,034 га =0,194 га	194	-20
64	к/х "Тулеу"	199	мал тіркелмеген		+199
65	к / х Шанырақ-Ая"	992	МІҚ-0,116 гол* 0,8*8 га=0,724 га	724	+268
66	к/х "Шынболат"	210	МІҚ-0,016 гол* 0,8*8 га=0,102 га МҰМ-0,010 гол* 0,1*8 га=0,008 га 0,102 га+0,008 га =0,110 га	110	+100
	Жиыны: к/х	29773		43465	-13692
1	ТОО Кентронник"	7	мал тіркелмеген		+7
2	ТОО "АкТеп"	330	мал тіркелмеген		+330
	Жиыны: ТОО	337			
	Жиыны: ТОО, КХ	30110		43465	-13355

Алға ауданы бойынша 2023-2024  
жылдарға арналған жайылымдарды  
басқару және оларды пайдалану  
жөніндегі жоспарға 9 қосымша

**Тамды ауылдық округі аумағында меншік иелерінің және жер пайдаланушылардың жер учаскелерінің құқық белгілейтін құжаттары негізінде, жер санаттары бойынша, жайылымдардың орналасу схемасы (картасы)**



Шартты белгілер:



ауылдық округтердің шекаралары



ауыл шаруашылық жерлері санатындағы жайылымдық жерлер



елді мекен жерлері санатындағы жайылымдық жерлер



орман қоры жерлері санатындағы жайылымдық жерлер



егістік жерлер

**Тамды ауылдық округі бойынша жайылымдардың орналасу схемасына (картасына) қоса берілген меншік иелерінің және жер пайдаланушылардың тізімі**

№ 1 кесте.

№	Ж е р пайдаланушы тізімі	Жайылым алаңы , га	Қолда бар мал басы	қажетті жайылым га	Артық жайылым га
1	к/х "Мак"	199	МІҚ-0,007 гол* 0,8*8 га=0,045 га	45	+154
			МІҚ-0,014 гол* 0,8*8 га=0,090 га		

2	к/х "ААЖ"	40	МҰМ-0,025 гол* 0,1*8 га=0,020 га Жылқы-0,004 гол*1*8 га= 0,032 га 0,090 га+0,020 га +0,032 га=0,142 га	142	-102
3	к / х "Алғабас-Батпакт ы"	5859	МІҚ-0,073 гол* 0,8*8 га=0,467 га МҰМ-0,020 гол* 0,1*8 га=0,016 га 0,467 га+0,016 га =0,483 га	483	+5376
4	к/х "Алға – Ескендир"	282	МІҚ-0,205 гол* 0,8*8 га=1312 га Жылқы-0,150 гол*1*8 га= 0,960 га 1312 га+0,960 га =2312 га	2272	-2190
5	к/х "Алжан"	1015	МІҚ-0,171 гол* 0,8*8 га=1094 га МҰМ-1073 гол* 0,1*8 га=0,858 га Лошади-0,081 гол*1*8 га= 0,648 га 1094 га+0,858 га +0,684 га=2636 га	2636	-1621
6	к/х "Аманғали"	395	МІҚ-0,041 гол* 0,8*8 га=0,262 га МҰМ-0,064 гол* 0,1*8 га=0,051га Жылқы-0,001 гол*1*8 га= 0,008 га 0,262 га+0,051 га +0,008га=0,321 га	321	+74
7	к/х "Аманжол"	63	мал тіркелмеген		
			МІҚ-0,024 гол* 0,8*8 га=0,154 га		



8	к/х "Амантурлы"	136	МҰМ-0,021 гол* 0,1*8 га=0,017га Жылқы-0,001 гол*1*8 га= 0,008 га 0,154 га+0,017 га +0,008га=0,179 га	179	-43
9	к/х "Арай-М"	1169	мал тіркелмеген		+1169
10	к/х "Арай-Р"	411	мал тіркелмеген		+411
11	к/х "Асемгуль"	150	МҰМ-0,010 гол* 0,1*8 га=0,008 га	8	+142
12	к/х "Бастау"	57	МІҚ-0,014 гол* 0,8*8 га=0,090 га	90	-33
13	к/х "Бейбарыс-Т "	348	МІҚ-0,024 гол* 0,8*8 га=0,154 га МҰМ-0,016 гол* 0,1*8 га=0,013 га Жылқы-0,009 гол*1*8 га= 0,072 га 0,154 га+0,013 га +0,072 га=0,239 га	239	+109
14	к / х "Биржан-Бейбар ыс"	202	МІҚ-0,017 гол* 0,8*8 га=0,109 га	109	+93
15	к/х "Вадим"	100	мал тіркелмеген		+100
16	к/х "Дания"	2141	МІҚ-0,060 гол* 0,8*8 га=0,384 га МҰМ-1200 гол* 0,1*8 га=0,960 га Жылқы-0,029 гол*1*8 га= 0,232 га 0,384 га+0,960 га +0,232 га=1576 га	1576	+565
17	к/х "Ержан"	648	МІҚ-0,209 гол* 0,8*8 га=1337 га Жылқы-0,066 гол*1*8 га= 0,528 га 1337 га+0,528 га =1865 га	1865	-1217

18	к/х "Еркин Куш"	999	МІҚ-0,061 гол* 0,8*8 га=0,390 га МҰМ-0,231 гол* 0,1*8 га=0,185 га Жылқы-0,003 гол*1*8 га= 0,024 га 0,390 га+0,185 га +0,024 га=0,577 га	577	+422
19	к/х "Ертулеп"	203	МІҚ-0,070 гол* 0,8*8 га=0,448 га МҰМ-0,332 гол* 0,1*8 га=0,265 га Жылқы-0,023 гол*1*8 га= 0,184 га 0,448 га+0,265 га +0,184 га=0,897 га	897	-694
20	к/х "Ескендир"	749	МІҚ-0,043 гол* 0,8*8 га=0,275 га	275	+474
21	к/х "Жаует"	102	МІҚ-0,017 гол* 0,8*8 га=0,109 га	109	-7
22	к/х "Женис"	98	МІҚ-0,014 гол* 0,8*8 га=0,090 га МҰМ-0,030 гол* 0,1*8 га=0,024 га 0,090 га+0,024 га =0,114 га	114	-16
23	к/х "Заман"	1506	Жылқы-0,031 гол*1*8 га= 0,248 га	248	+1258
24	к/х "Илья"	76	МІҚ-0,015 гол* 0,8*8 га=0,096 га	96	-20
25	к/х "Кенжебай"	50	МІҚ-0,023 гол* 0,8*8 га=0,147 га МҰМ-0,050 гол* 0,1*8 га=0,040 га	197	-147

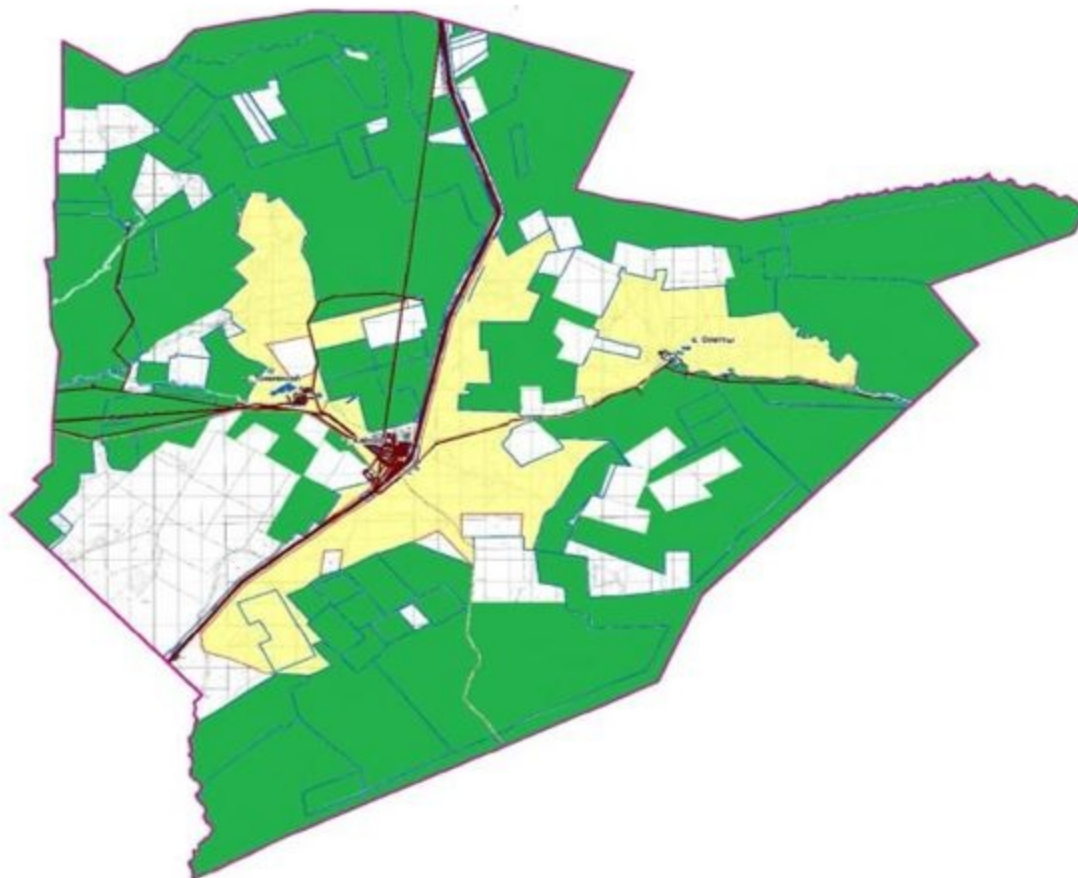
			0,147 га+0,050 га =0,197 га		
26	к / х "Кудайберген"	" 1467	МІҚ-0,062 гол* 0,8*8 га=0,397 га Жылқы-0,017 гол*1*8 га= 0,136 га 0,397 га+0,136 га =0,533 га	533	-934
27	к/х "Медет"	124	МІҚ-0,011 гол* 0,8*8 га=0,070 га МҰМ-0,036 гол* 0,1*8 га=0,029 га Жылқы-0,010 гол*1*8 га= 0,080 га 0,070 га+0,029 га +0,080 га=0,179 га	179	-55
28	к/х "Насен"	300	мал тіркелмеген		+300
29	к/х "Немере"	35	МІҚ-0,007 гол* 0,8*8 га=0,045 га	45	-10
30	к/х "Нуржан"	1048	МІҚ-0,104 гол* 0,8*8 га=0,665 га МҰМ-0,631 гол* 0,1*8 га=0,505 га Жылқы-0,010 гол*1*8 га= 0,080 га 0,665 га+0,505 га +0,080 га=0,304 га	1250	-202
31	к/х "Орынғали"	520	МІҚ-0,028 гол* 0,8*8 га=0,179 га МҰМ-0,082 гол* 0,1*8 га=0,066 га Жылқы-0,010 гол*1*8 га= 0,080 га 0,129 га+0,066 га +0,080 га=0,275 га	275	+245
32	к/х "Престиж"	165	мал тіркелмеген		+165

33	к/х "Садко"	500	МІҚ-0,040 гол* 0,8*8 га=0,256 га МҰМ-0,040 гол* 0,1*8 га=0,032 га Жылқы-0,002 гол*1*8 га= 0,016 га 0,256 га+0,032 га +0,016 га=0,304 га	304	+196
34	к/х "Саян"	131	МІҚ-0,009 гол* 0,8*8 га=0,058 га МҰМ-0,017 гол* 0,1*8 га=0,014 га 0,058 га+0,014 га =0,072 га	72	+59
35	к/х "Тамды"	524	МІҚ-0,009 гол* 0,8*8 га=0,058 га МҰМ-0,050 гол* 0,1*8 га=0,040 га Жылқы-0,001 гол*1*8 га= 0,008 га 0,058 га+0,040 га +0,008 га=0,106 га	106	+418
36	к/х "Таншолпан"	468	МІҚ-0,280 гол* 0,8*8 га=1792 га Жылқы-0,065 гол*1*8 га= 0,520 га 0,1792 га+0,520 га =2312 га	2648	-2180
37	к/х "Торегали"	213	МІҚ-0,071 гол* 0,8*8 га=0,454 га МҰМ-0,345 гол* 0,1*8 га=0,276 га Жылқы-0,008 гол*1*8 га= 0,064 га 0,454 га+0,276 га +0,064 га=0,794 га	794	-581

38	к/х "Усербай"	661	МІҚ-0,007 гол* 0,8*8 га=0,045 га	45	+616
	Жиыны: К/Х	22709		18727	+3982
1	ТОО "АқТеп"	613	мал тіркелмеген		+613
2	ТОО "Алғабас"	221	мал тіркелмеген		+221
3	Г К К П "Алгинский инд.тех.колледж "	387	мал тіркелмеген		+387
	Жиыны: ТОО, ГККП	1221			+1221
	Жиыны: ТОО, ГКПП,КХ	23930		18727	+5203

Алға ауданы бойынша 2023-2024 жылдарға арналған жайылымдарды басқару және оларды пайдалану жөніндегі жоспарға 10 қосымша

**Тоқмансай ауылдық округі аумағында меншік иелерінің және жер пайдаланушылардың жер учаскелерінің құқық белгілейтін құжаттары негізінде, жер санаттары бойынша, жайылымдардың орналасу схемасы (қартасы)**



Шартты белгілер:

- ауылдық округтердің шекаралары
- ауыл шаруашылық жерлері санатындағы жайылымдық жерлер
- елді мекен жерлері санатындағы жайылымдық жерлер
- орман қоры жерлері санатындағы жайылымдық жерлер
- егістік жерлер

**Тоқмансай ауылдық округі бойынша жайылымдардың орналасу схемасына (картасына) қоса берілген меншік иелерінің және жер пайдаланушылардың тізімі**

№ 1 кесте

№	Ж е р пайдаланушы атауы	Жайылым алаңы ,га	Қолда бар мал басы	Қажетті жайылым га	Артық жайылым га
			МІҚ–0,019 гол* 0,8*8 га=0,161 га		

1	к/х "Акжар-1"	336	<p>МҰМ – 0,011 гол*0,1*8 га= 0,009 га</p> <p>Жылқы – 0,005 гол*1*8 га= 0,040 га</p> <p>0,161 га+0,009 га +0,040 га=0,210 га</p>	210	+126
2	к/х "Акжол-Ж"	241	<p>МІҚ- 0,006 гол*0,8*8 га=0,038 га</p> <p>МҰМ – 0,021 гол*0,1*8 га= 0,038 га</p> <p>0,038 га+0,038 га га=0,076 га</p>	76	+165
3	к/х "Алина"	599	<p>МҰМ – 0,038 гол*0,1*8 га= 0,030 га</p>	30	+569
4	к/х "Арай"	658	<p>МІҚ-0,051 гол*0,8*8 га=0,326 га</p> <p>МҰМ – 0,060 гол*0,1*8 га= 0,048 га</p> <p>0,326 га+0,048 га =0,374 га</p>	374	+284
5	к/х "Багдат"	204	<p>МІҚ-0,037 гол*0,8*8 га=0,314 га</p> <p>МҰМ – 0,087 гол*0,1*8 га= 0,070 га</p> <p>Жылқы – 0,011 гол*1*8 га= 0,088га</p> <p>0,314 га+0,070 га +0,088га=0,472 га</p>	472	-268
6	к/х "Балдырган"	644	<p>МІҚ-0,058 гол*0,8*8 га=0,371 га</p> <p>МҰМ – 0,290 гол*0,1*8 га= 0,232 га</p> <p>Жылқы – 0,06 гол*1*8 га= 0,048 га</p> <p>0,371 га+0,290 га +0,048га=0,709 га</p>	709	-65

7	к/х "Бексултан"	296	МІҚ-0,011 гол* 0,8*8 га=0,070 га МҰМ – 0,086 гол*0,1*8 га= 0,069 га 242 Жылқы – 1 гол* 1*8 га=0,008 га 0,070 га+0,069 га +0,008 га=0,147 га	+54
8	к/х "Бирлестик"	441	МІҚ-0,015 гол* 0,8*8 га=0,096 га МРС – 0,060 гол *0,1*8 га=0,048 га 160 Жылқы – 0,002 гол*1.8 га=0,016 га 0,096 га+0,048 га +0,016 га=0,160 га	+241
9	к/х "Ержигит"	211	МІҚ-0,028 гол* 0,8*8 га=0,179 га 203 МҰМ – 0,024 гол*0,1*8 га= 0,019 га 0,179га+0,024 га =0,203 га	+8
10	к/х "Есалы"	3399	МҰМ-0,325 гол* 0,1*8 га=0,260 га 260	+3129
11	к/х "Жер-Ана-М"	2977	МІҚ-0,174 гол* 0,8*8 га=1114 га МҰМ – 0,864 гол*0,1*8 га= 0,691 га 1957 Жылқы – 0,019 гол*1*8 га= 0,152 га 1114 га+0,691 га +0,152 га=1957 га	+1020
12	к/х "Казтурган"	464	МІҚ-0,013 гол* 0,8*8 га=0,083 га 83	+381
			МІҚ-0,014 гол* 0,8*8 га=0,090 га	



13	к/х "Канкожа"	281	МҰМ – 0,050 гол*0,1*8 га=0,040 га 0,090 га+0,040 га га=0,130 га	130	+151
14	к/х "Карабура"	4102	МІҚ–0,103 гол*0,8*8 га=0,659 га МҰМ – 0,396 гол*0,1*8 га=0,316 га 0,659 га+0,316 га =1548 га	975	+3127
15	к/х "Ляззат"	411	МІҚ–0,015 гол*0,8*8га=0,096 га МҰМ – 0,063 гол*0,1*8 га=0,050 га Жылқы – 0,007 гол*1*8 га=0,056 га 0,096 га+0,050 га +0,056 га=0,202 га	202	+209
16	к/х "Мурагер-Ж"	656	МІҚ–0,100 гол*0,8*8 га=0,640 га МРС – 0,120 гол*0,1*8 га=0,096 га Жылқы – 0,006 гол*1*8 га=0,048 га 0,640 га+0,096 га +0,048 га=0,784 га	784	-128
17	к/х "Мурат"	2888	МІҚ–0,021 гол*0,8*8 га=0,134 га	134	+2754
18	к/х "Нурасыл"	127	МІҚ–0,013 гол*0,8*8 га=0,083 га МҰМ –0,230 гол*0,1*8 га=0,184 га Жылқы – 0,006 гол*1*8 га=0,053 га 0,083 га+0,184 га +0,053 га=0,320га	320	-193

19	к/х "Нурбакыт"	126	МІҚ-0,022 гол* 0,8*8 га=0,141 га	141	-15
20	к/х "Нурбек"	260	МІҚ-0,032 гол* 0,8*8 га=0,204 га МҰМ - 0,038 гол*0,1*8 га= 0,030 га Жылқы - 0,002 гол*1*8 га= 0,016 га 0,204 га+0,030 га +0,016 га=0,250 га	250	+10
21	к/х "Нурболат"	701	МІҚ-0,027 гол* 0,8*8 га=0,173 га	173	+528
22	к/х "Сагинхан"	290	МІҚ-0,016 гол* 0,8*8 га=0,102 га Жылқы - 0,020 гол*1*8 га= 0,160 га 0,102 га+0,160 га =0,262 га	262	+28
23	к/х "Султан"	374	МІҚ-0,007 гол* 0,8*8 га=0,045 га МҰМ - 0,012 гол*0,1*8 га= 0,010 га Жылқы - 0,004 гол*1*8 га= 0,032 га 0,045 га+0,010 га +0,032 га=0,117 га	117	+257
24	к/х "Улетти"	1826	МІҚ-0,090 гол* 0,8*8 га=0,576 га МҰМ - 0,280 гол*0,1*8 га= 0,224 га Жылқы - 0,014 гол*1*8 га= 0,112га 0,576 га+0,280 га +0,112 га=0,968 га	968	+858
	Жиыны К/Х	25512		9232	+13230






1	ТОО "Нөсер"	11948	МҰМ – 1667 гол* *0,1*8 га=1337 га	1337	+10611
2	ТОО Тоқмансай"	" 2986	МІҚ–0,096 гол* 0,8*8 га=0,614 га МҰМ – 1131 гол* *0,1*8 га=0,905 га Жылқы – 0,206 гол*1*8 га=1648 га 0,614 га+0,905 га +1648 га=3203 га	3203	-217
3	ТОО "Эталон - XXI"	4697	МІҚ–0,006 гол* 0,8*8 га=0,038 га МҰМ – 0,148 гол*0,1*8 га= 0,118 га Лошади – 1 гол* 1*8 га=0,008 га 0,038 га+0,148 га +0,008 га=0,164 га	164	+4533
	Жиыны ТОО	19631		4704	+14927
	Жиыны ТОО. К/ Х	45143		13936	+28157

Алға ауданы бойынша 2023-2024 жылдарға арналған жайылымдарды басқару және оларды пайдалану жөніндегі жоспарға 11 қосымша

**Сарықобда ауылдық округі аумағында меншік иелерінің және жер пайдаланушылардың жер учаскелерінің құқық белгілейтін құжаттары негізінде, жер санаттары бойынша, жайылымдардың орналасу схемасы (картасы)**



Шартты белгілер:

-  ауылдық округтердің шекаралары
-  ауыл шаруашылық жерлері санатындағы жайылымдық жерлер
-  елді мекен жерлері санатындағы жайылымдық жерлер
-  орман қоры жерлері санатындағы жайылымдық жерлер
-  егістік жерлер

**Сарықобда ауылдық округі бойынша жайылымдардың орналасу схемасына (картасына) қоса берілген меншік иелерінің және жер пайдаланушылардың тізімі**

№ 1 кесте

№	Ж е р пайдаланушы атауы	Жайылым алаңы , га	Қолда бар мал басы	Жайылым алаңы га	Артық жайылым га
1	к/х "Аккорд"	1431	мал тіркелмеген		+1431
			МІҚ-0,239 гол* 0,8*8 га=1530 га		

2	к/х "Ала козы"	4323	<p>МҰМ-0,565 гол* 0,1*8 га=0,452 га Жылқы -0,355 гол*1*8 га=2840 га 1530 га+0,452 га +2840 га=4822 га</p>	6612	-499
3	к/х "Алимжан"	3573	<p>МІҚ-0,301 гол* 0,8*8 га=1926 га МҰМ-0,750 гол* 0,1*8 га=0,600 га Жылқы -0,255 гол*1*8 га=2040 га 1926 га+0,600 га +2040 га=4566 га</p>	4566	-993
4	к/х "Бай куат"	265	<p>МІҚ-0,010 гол* 0,8*8 га=0,064 га</p>	64	+201
5	к/х "Балдаир"	648	<p>МІҚ-0,017 гол* 0,8*8 га=0,109 га МҰМ-0,025 гол* 0,1*8 га=0,020 га 0,109 га+0,20 га = 0,129га</p>	129	+555
6	к/х "Бибажар"	217	<p>МІҚ-0,053 гол* 0,8*8 га=0,339 га МҰМ-0,108 гол* 0,1*8 га=0,086 га 0,339 га+0,086 га = 0,0425 га</p>	425	-208
7	к/х "Дастан"	1121	<p>МІҚ-0,385 гол* 0,8*8 га=2464 га МҰМ-0,093 гол* 0,1*8 га=0,074 га Жылқы -0,002 гол*1*8 га= 0,016 га 2464 га+0,074 га +0,016 га=3224 га</p>	3224	-2103

8	к/х "Даурен"	339	МІҚ-0,009 гол* 0,8*8 га=0,058 га МҰМ-0,006 гол* 0,1*8 га=0,004га Жылқы -0,010 гол*1*8 га= 0,080 га 0,058 га+ 0,0004га+0,080 га=188 га	142	+197
9	к/х "Думан"	304	МІҚ-0,016 гол* 0,8*8 га=0,102 га	102	+202
10	к/х "Жанбайды"	445	МІҚ-0,016 гол* 0,8*8 га=0,102 га МҰМ-0,033 гол* 0,1*8 га=0,026га 0,102 га+0,026 га = 0,128 га	128	+317
11	к/х "Кайрат"	2909	МІҚ-0,070 гол* 0,8*8 га=0,448 га МҰМ-0,110 гол* 0,1*8 га=0,088 га жылқы -0,002 гол*1*8 га= 0,016 га 0,448 га+0,088 га +0,016 га=0,552 га	552	+2357
12	к/х "Майлы"	1495	мал тіркелмеген		+1495
13	к/х "М.Г.В."	390	МІҚ-0,084 гол* 0,8*8 га=0,537 га	537	-147
14	к/х "Мунира"	68	МІҚ-0,041 гол* 0,8*8 га=0,262 га МҰМ-0,026 гол* 0,1*8 га=0,021 га 0,262 га+0,021 га =423 га	283	-215
15	к/х "Намыс"	497	МІҚ-0,041 гол* 0,8*8 га=0,262 га МҰМ-0,069 гол* 0,1*8 га=0,055 га		+180

			0,262 га+0,055 га = 465 га	317	
16	к/х "Саша"	110	мал тіркелмеген		
17	к/х "Тайкожа"	617	МҰМ-0,326 гол* 0,1*8 га=0,261 га	261	+356
18	к/х "Татьяна"	307	КІҚ-0,104 гол* 0,8*8 га=0,665 га МРС-0,088 гол* 0,1*8 га=0,070 га Лошади -0,033 гол*1*8 га= 0,264 га 0,665 га+0,070 га +0,264 га=1000 га	1000	-693
19	к/х "Тогай"	998	мал тіркелмеген		+998
20	к/х "Турксиб"	2305	МІҚ-0,130 гол* 0,8*8 га=0,832 га МҰМ-0,182 гол* 0,1*8 га=0,145 га Жылқы -0,264 гол*1*8 га=2112 га 0,832 га+0,145 га +2112 га=3089 га	3089	-784
21	к/х "Шынгысхан "	482	МІҚ-0,004 гол* 0,8*8 га=0,026 га Жылқы – 0,005 гол*1*8 га= 0,040 га 0,026 га+0,040 га =0,066	66	+416
	Жиыны: к/х	22844		21497	+1347
1	ТОО "Алгинская загот.контора"	4239	мал тіркелмеген		+4239
2	ТОО "Нариман"	7490	мал тіркелмеген		+7490
3	СПК "АК Агро"	13571	МІҚ-0,480 гол* 0,8*8 га=3072 га МҰМ-0,523 гол* 0,1*8 га=0,418 га 3072 га+0,418 га = 3490 га	3490	+10081






Жиыны: ТОО, СПК	25300		3490	+21810
Жиыны: ТОО, СПК, к/х	48144		24987	+23157

Алға ауданы бойынша 2023-2024 жылдарға арналған жайылымдарды басқару және оларды пайдалану жөніндегі жоспарға 12 қосымша

**Маржанбұлақ ауылдық округі аумағында меншік иелерінің және жер пайдаланушылардың жер учаскелерінің құқық белгілейтін құжаттары негізінде, жер санаттары бойынша, жайылымдардың орналасу схемасы (картасы)**



Шартты белгілер:

-  ауылдық округтердің шекаралары
-  ауыл шаруашылық жерлері санатындағы жайылымдық жерлер
-  елді мекен жерлері санатындағы жайылымдық жерлер
-  орман қоры жерлері санатындағы жайылымдық жерлер
-  егістік жерлер



**Маржанбұлақ ауылдық округі бойынша жайылымдардың орналасу схемасына (картасына) қоса берілген меншік иелерінің және жер пайдаланушылардың тізімі**

№ 1 кесте

№	Ж е р пайдаланушы атауы	Жайылым алаңы , га	Қолда бар мал басы	Қажетті жайылым га	А р т ы қ жайылымға
1	к/х "Horze"	53	МІҚ-0,100 гол* 0,8*8 га/гол= 0,640 га Жылқы-0,010 гол*1*8 га/гол= 0,080 га 0,640+0,080= 0,720 га	720	-667
2	к/х "Айжан"	539	МІҚ-0,014 гол* 0,8*8 га/гол= 0,090 га Жылқы-0,051 гол*1*8 га/гол= 0,408 га 0,090 га+0,408га =0,498 га	498	+41
3	к/х "Ақжар"	2856	МІҚ-1474*0,1*8 га/гол=1179 га Жылқы-0,106 гол*1*8 га/гол= 0,848 га 1179 га+0,848 га +0,120=2027 га	2027	+829
4	к/х "Ақниет"	369	МҰМ-0,080*0,1 *8 га/гол=0,064 га	64	+305
5	к/х "Алтын"	224	мал тіркелмеген		+224
6	к/х "Асеке"	1218	Жылқы-0,147 гол*1*8 га/гол= 0,940 га	940	+278
7	к/х "Аян"	704	МІҚ-0,010 гол* 0,8*8 га/гол= 0,064 га МҰМ-0,035*0,1 *8 га/гол=0,028 га Жылқы-0,011 гол*1*8 га/гол= 0,088 га 0,064 га+0,028 га +0,088=2507 га	253	+469

8	к/х "Аяна"	29	мал тіркелмеген		+29
9	к/х "Баймбет"	471	мал тіркелмеген		+471
10	к/х "Берекет"	568	МҰМ-0,410 гол* 0,1*8 га/гол= 0,328 га	328	+240
11	к/х "БМ"	219	МІҚ-0,114гол** 0,8*8/гол га= 0,730 га Жылқы-0,011 гол*1*8 га/гол= 0,088 га 0,730 га+0,088 га =0,818 га	818	-599
12	к/х "Вымпель"	73	МҰМ-0,021 гол* 0,1*8 га/гол= 0,017 га	17	+56
13	к/х "Дастан"	139	МІҚ-0,006 гол* 0,8*8 га/гол= 0,038 га Жылқы-0,008 гол*1*8 га/гол= 0,064 га 0,038 га+0,064 га =0,068 га	68	+74
14	к/х "Дильназ"	266	МІҚ-0,147гол** 0,8*8/гол га= 0,941 га Жылықы-0,022 гол*1*8 га/гол= 0,176 га 0,941 га+0,176 га =1117 га	1117	-851
15	к/х "Дуйсен"	174	мал тіркелмеген		+174
16	к/х "Ел ырысы"	311	мал тіркелмеген		+311
17	к/х "Елимай"	43	мал тіркелмеген		+43
18	к/х "Енбек"	252	МІҚ-11 гол*8,5 га=127 га Жылқы-6 гол* 10,2 га=61 га 127 га+61 га= 188 га	188	+64
19	к/х "Ер Темир"	842	ЖІҚ-0,044 гол* 0,8*8 га/гол= 0,281 га МҰМ-0,476*0,1 *8 га/гол=0,381 га Жылқы-0,029 гол*1*8 га/гол= 0,232 га		-52

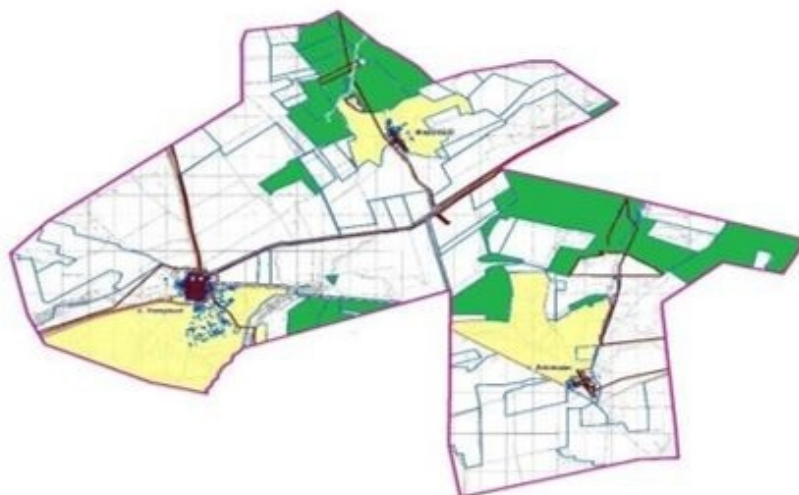
			0,281 га+0,381 га +0,232=0,894 га	894	
20	к/х "Ерхан"	516	мал тіркелмеген		+516
21	к/х "Жасмин"	197	МҰМ-0,035*0,1 *8 га/гол=0,030 га	30	+167
22	к/х "Зинет"	377	МІҚ-0,013гол** 0,8*8/гол га= 0,083 га ЖЫЫЛҚЫ-0,016 гол*1*8 га/гол= 0,128 га 0,083 га+0,128 га =0,211 га	211	+166
23	к/х "Камел"	1312	МІҚ-0,210 гол* 0,8*8 га/гол= 1344 га МҰМ-0,0015* 0,1*8 га/гол= 0,012 га Жылқы-0,015 гол*1*8 га/гол= 0,120 га 1344 га+0,012 га +0,120=1476 га	1476	-164
24	к/х "Камел Агро "	53	мал тіркелмеген		+53
25	к/х "Канат"	603	МІҚ-0,061 гол* 0,8*8 га/гол= 0,390 га МҰМ-0,047*0,1 *8 га/гол=0,038 га 0,390 га+0,038 га +0,088=0,428 га	428	+175
26	к/х "Кол"	1991	мал тіркелмеген		+1991
27	к/х "Қуаныш"	142	МІҚ-0,014 гол* 0,8*8 га/гол= 0,090 га МҰМ-0,021 гол* 1*8 га/гол=0,017 га 0,090 га+0,017 га =0,107 га	107	+35
28	к/х "Нур"	399	МІҚ-0,087 гол* 0,8*8 га/гол= 0,557 га	557	-158
			МІҚ-0,188 гол* 0,8*8 га/гол= 1203 га		

29	к/х "Нур-Ай"	1260	МҰМ-0,530*0,1 *8 га/гол=0,424 га Жылқы-0,110 гол*1*8 га/гол= 0,880 га 1203 га+0,424 га +0,880=2507 га	2507	-1247
30	к/х "Ольга"	485	МІҚ-0,029 гол* 0,8*8 га/гол= 0,186 га	186	+299
31	к/х "Орлеу"	3113	МІҚ-0,121 гол* 0,8*8 га/гол= 0,774 га МІҚ-0,084 гол* 0,1*8 га/гол= 0,067 га 0,774 га+0,067 га =0,841 га	841	+2272
32	к/х "Рома"	232	МІҚ-0,017 гол* 0,8*8 га/гол= 0,108 га	108	+124
33	к/х "Рус Арт"	1491	МІҚ-0,276 гол* 0,8*8 га/гол= 1766 га	1766	-275
34	к/х "Сарым"	1618	МІҚ-0,208 гол* 0,8*8 га/гол= 1331 га Жылқы-0,012 гол*1*8 га/гол= 0,096 га 1331 га+0,096 га =1427 га	1427	+191
35	к/х "Серик"	352	Жылқы-0,246 гол*1*8 га/гол= 1968 га	1968	-1616
36	к/х "Талсай"	678	МІҚ-0,060гол** 0,8*8/гол га= 0,384 га	384	+294
37	к/х "Тен-Талап"	247	МІҚ-0,252 гол* 0,8*8 га/гол= 1612га	1612	-1365
38	к/х "Узак"	25	мал тіркелмеген		+25
39	к/х "Эко продукт"	383	МІҚ-0,290 гол* 0,8*8 га/гол= 1856 га	1856	-1473
	Жиыны: КХ	24824		23396	+1428
1	ТОО "Актоба Агро"	3382	Жылқы-0,064 гол*1*8 га= 0,512 га	653	+2729






2	ТОО Танирберген Агро"	" 185	мал тіркелмеген		+185
3	ТОО Маржанбулак"	" 4508	МІҚ-0,193 гол* 0,8*8 га= 1235 га МҰМ-0,067 гол* 0,1*8 га=0,054 га Жылқы-0,057 гол*1*8 га= 0,456 га 1235 га+0,054 га + 0,456 га=1745 га	1745	+3263
5	СПК "Орынбай"	8260	МІҚ-0,094 гол* 0,8*8 га= 0,602 га МҰМ-0,694 гол* 0,1*8 га=0,552 га 0,602 га+0,552 га = 1154 га	1154	+7106
	Итого ТОО,ПК, СПК	16335		4967	+11640
	Итого ТОО,ПК, СПК,КХ	41159		28363	+13068

Алға ауданы бойынша 2023-2024 жылдарға арналған жайылымдарды басқару және оларды пайдалану жөніндегі жоспарға 13 қосымша

**Үшқұдық ауылдық округі аумағында меншік иелерінің және жер пайдаланушылардың жер учаскелерінің құқық белгілейтін құжаттары негізінде, жер санаттары бойынша, жайылымдардың орналасу схемасы (картасы)**



Шартты белгілер:

-  ауылдық округтердің шекаралары
-  ауыл шаруашылық жерлері санатындағы жайылымдық жерлер
-  елді мекен жерлері санатындағы жайылымдық жерлер
-  орман қоры жерлері санатындағы жайылымдық жерлер
-  егістік жерлер

**Үшқұдық ауылдық округі бойынша жайылымдардың орналасу схемасына (қартасына) қоса берілген меншік иелерінің және жер пайдаланушылардың тізімі**

№ 1 кесте

№	Жер пайдаланушы атауы	жайылым алаңы, га	қолда бар мал басы	Қажетті жайылым га	Артық жайылым га

1	к/х "Акнур"	462	мал тіркелмеген		+462
2	к/х "Азамат-С"	817	МІҚ-0,099 гол- 0,8*8 га=0,634 га МҰМ-0,150 гол* 0,1*8 га=0,120 га Жылқы- 0,015 гол*1*8 га= 0,120га 0,634 га+0,120 га +0,120 га= 0,874га	874	-57
3	к/х "Айбар"	50	мал тіркелмеген		+50
4	к/х "Айдана"	193	мал тіркелмеген		+193
5	к/х "Айдос-1"	159	мал тіркелмеген		+159
6	к/х "Айкар"	1485	мал тіркелмеген		+1485
7	к/х "Ақжайлау"	306	мал тіркелмеген		+306
8	к / х "Алга-Ескендир"	1132	мал тіркелмеген		+1132
9	к/х "Алтай"	379	Жылқы 0,016 гол*1*8 га= 0,128 га	128	+251
10	к/х "Бекет"	240	мал тіркелмеген		+240
11	к/х "Бирлик-87"	280	мал тіркелмеген		+280
12	к/х "Восток"	845	мал тіркелмеген		+845
13	к/х "Ерхан"	514	мал тіркелмеген		+514
14	к/х "Жаксылык"	1274	МІҚ-0,189 гол- 0,8*8 га=1210 га МРС-0,295 гол* 0,1*8 га=0,207 га 1210 га+0,207 га =1417 га	1417	-143
15	к/х "Картбай"	254	мал тіркелмеген		+254
17	к/х "Нурсая"	1755	мал тіркелмеген		+1755
18	к/х "Нурсултан"	63	МІҚ-0,094 гол- 0,8*8 га=0,602 га МҰМ-0,040 гол* 0,1*8 га=0,032 га Жылқы – 0,006 гол*1*8 га= 0,048 га 0,602 га+0,032 га +0,048 га=0,682 га	682	-682

19	к/х "ОтеМур-Ас"	531	мал тіркелмеген		+531
20	к/х "Петровка-1"	1321	мал тіркелмеген		+1321
21	к/х "Петровка-2"	604	мал тіркелмеген		+604
22	к/х "Рассвет-2"	289	мал тіркелмеген		+289
23	к/х "Санжар"	50	мал тіркелмеген		+50
24	к/х "Топе-К"	1593	МІҚ-0,198 гол-0,8*8 га=1267 га МҰМ-0,390 гол*0,1*8 га=0,312 га 1267 га+0,312 гага=1579 га	1579	-14
25	к/х "Шал"	190	мал тіркелмеген		+190
26	к/х "Энергия"	1879	МІҚ-0,480 гол-0,8*8 га=3072 га МҰМ-0,270 гол*0,1*8 га=0,216 га Жылқы-0,029 гол*1*8 га=0,232га 3072 га+0,216 га+0,232 га=3520 га	3520	-1641
	Итого к/х	16770		8200	+8570
1	ТОО "Агропартнер АМК"	183	мал тіркелмеген		+183
	Итого ТОО, К/Х	16953		8200	+8753

Алға ауданы бойынша 2023-2024 жылдарға арналған жайылымдарды басқару және оларды пайдалану жөніндегі жоспарға 14 қосымша

### Жайылымдар айналысының қолайлы схемасы Алға ауданы үшін қолайлы жайылымдар айналысы

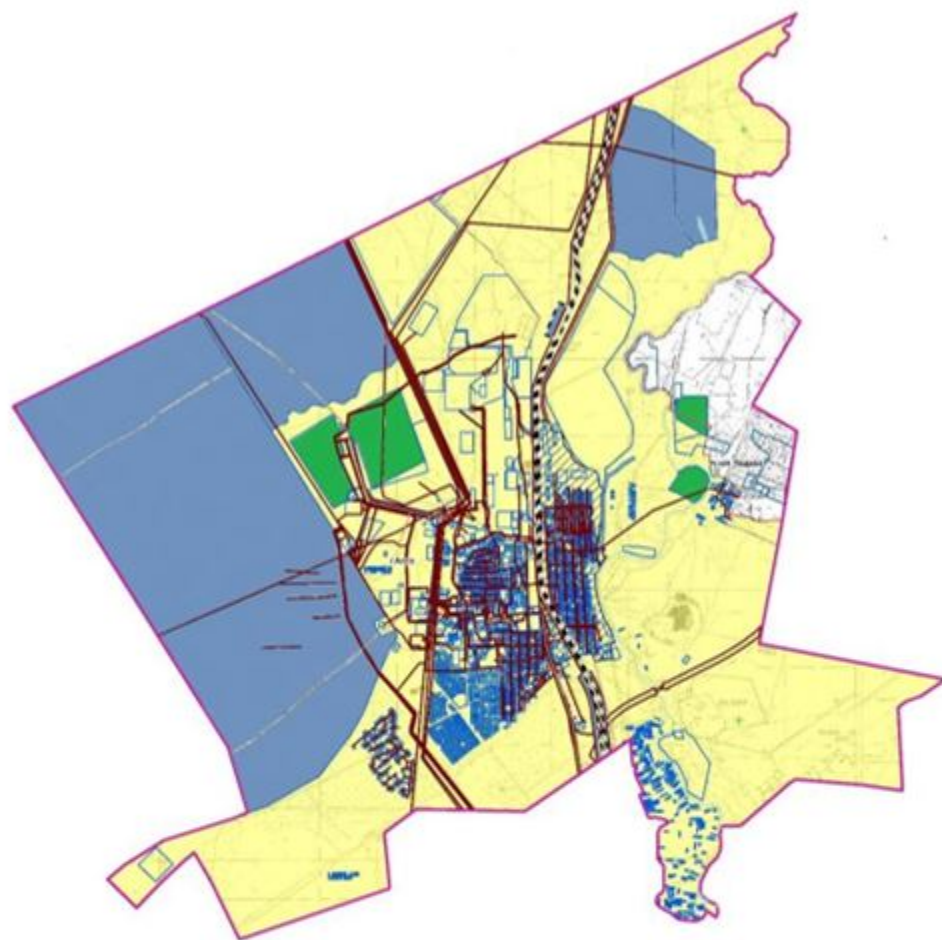
жылдар	Загон 1	Загон 2	Загон 3	Загон 4
2023	Көтемгі-жазғымаусым 1	Жазғы маусым 2	Күзгі маусым 3	Демалатын загон
2024	Демалатын загон	Көктемгі-жазғымаусым 1	Жазғы маусым 2	Күзгі маусым 3

ескерту: 1, 2, 3, 4 –загондарды жыл бойына кезекпен пайдалану.

Алға ауданы бойынша 2023-2024 жылдарға арналған жайылымдарды басқару және оларды пайдалану жөніндегі жоспарға 15 қосымша



Алға қаласының аумағындағы жайылымдардың, оның ішінде маусымдық жайылымдардың сыртқы және ішкі шекаралары мен алаңдары, жайылымдық инфрақұрылым объектілері белгіленген Карта



Шартты белгілер:



ауылдық округтердің шекаралары



маусымдық жайылым учаскелерінің ішкі және сыртқы шекарасы



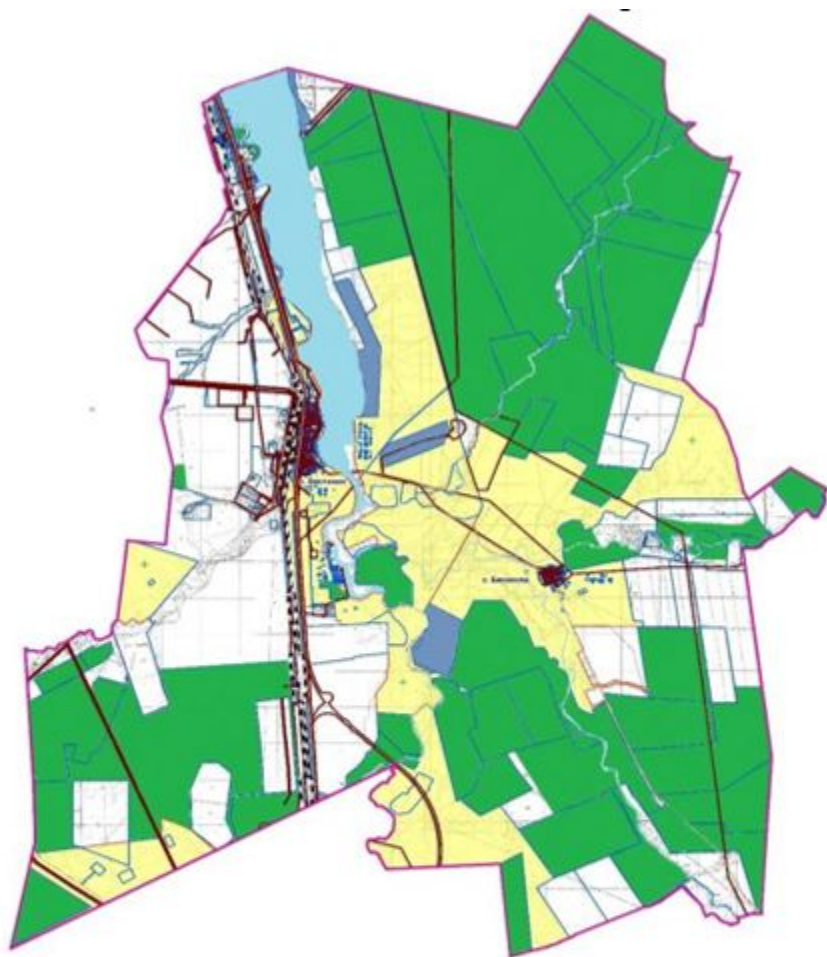
елді мекен жерлері санатындағы жайылымдық жерлер



Негізгі су көздері «өзендер, көлдер, тоғандар және т.б.

Алға ауданы бойынша 2023-2024 жылдарға арналған жайылымдарды басқару және оларды пайдалану жөніндегі жоспарға 16 қосымша

Бестамақ ауылдық округі умағындағы жайылымдардың,оның ішінде маусымдық жайылымдардың сыртқы және ішкі шекаралары мен алаңдары, жайылымдық инфрақұрылым объектілері белгіленген Карта



Шартты белгілер:



ауылдық округтердің шекаралары



маусымдық жайылым учаскелерінің ішкі және сыртқы шекарасы



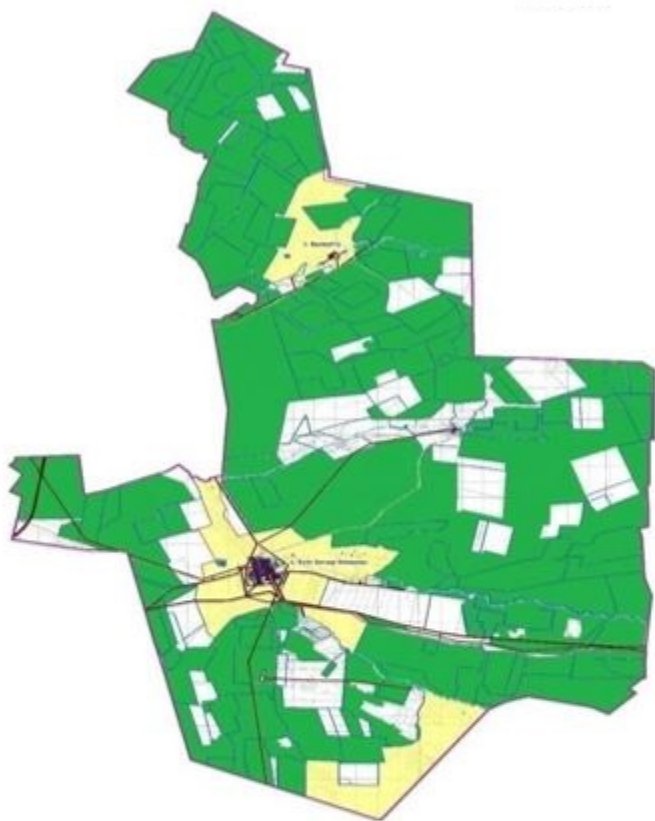
елді мекен жерлері санатындағы жайылымдық жерлер







Негізгі су көздері «өзендер, көлдер, тоғандар және т.б.

Алға ауданы бойынша 2023-2024 жылдарға арналған жайылымдарды басқару және оларды пайдалану жөніндегі жоспарға 17 қосымша

**Бесқоспа ауылдық округі умағындағы жайылымдардың,оның ішінде маусымдық жайылымдардың сыртқы және ішкі шекаралары мен алаңдары, жайылымдық инфрақұрылым объектілері белгіленген Карта**

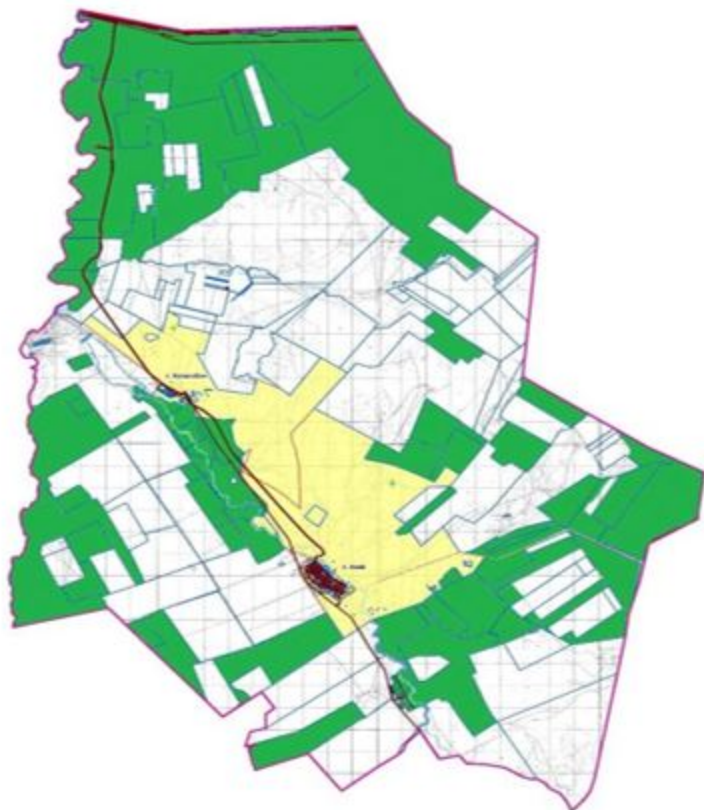


Шартты белгілер:

-  ауылдық округтердің шекаралары
-  маусымдық жайылым учаскелерінің ішкі және сыртқы шекарасы
-  елді мекен жерлері санатындағы жайылымдық жерлер
-  Негізгі су көздері «өзендер, көлдер, тоғандар және т.б.

Алға ауданы бойынша 2023-2024 жылға арналған жайылымдарды басқару және оларды пайдалану жөніндегі жоспарға 18 қосымша

**Ақай ауылдық округі умағындағы жайылымдардың,оның ішінде маусымдық жайылымдардың сыртқы және ішкі шекаралары мен алаңдары, жайылымдық инфрақұрылым объектілері белгіленген Карта**



Шартты белгілер:



ауылдық округтердің шекаралары



маусымдық жайылым учаскелерінің ішкі және сыртқы шекарасы



елді мекен жерлері санатындағы жайылымдық жерлер



Негізгі су көздері «өзендер, көлдер, тоғандар және т.б.

Алға ауданы бойынша 2023-2024  
жылдарға арналған жайылымдарды  
басқару және оларды пайдалану  
жөніндегі жоспарға 19 қосымша

**Қаракұдық ауылдық округі умағындағы жайылымдардың, оның ішінде маусымдық жайылымдардың сыртқы және ішкі шекаралары мен алаңдары, жайылымдық инфрақұрылым объектілері белгіленген Карта**



Шартты белгілер:



ауылдық округтердің шекаралары



маусымдық жайылым учаскелерінің ішкі және сыртқы шекарасы



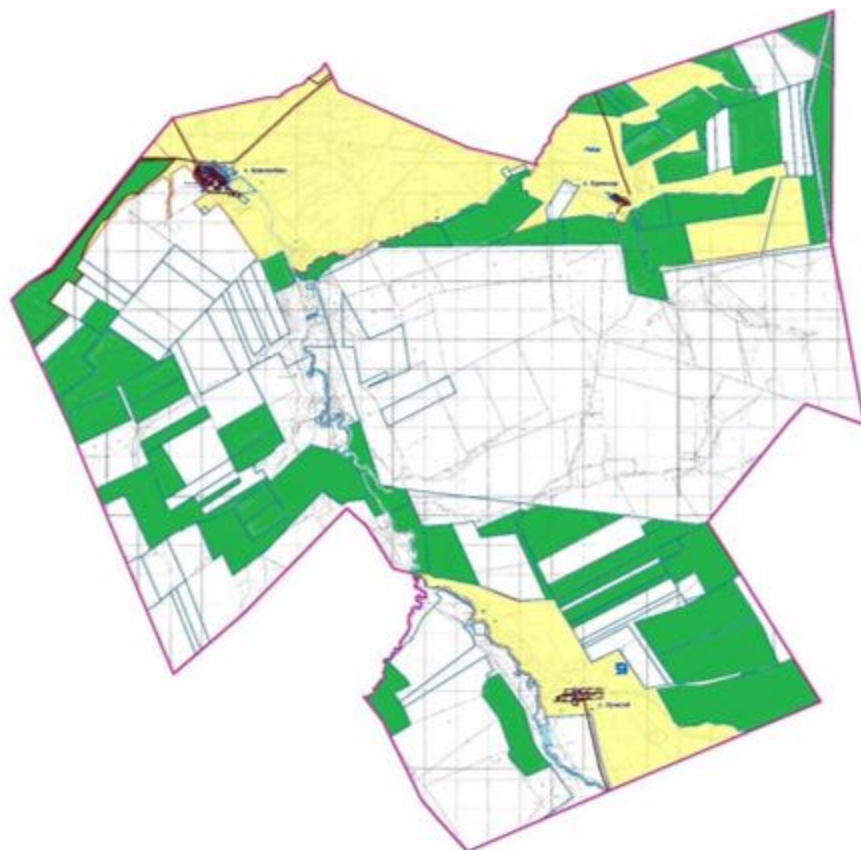
елді мекен жерлері санатындағы жайылымдық жерлер



Негізгі су көздері «өзендер, көлдер, тоғандар және т.б.

Алға ауданы бойынша 2023-2024  
жылдарға арналған жайылымдарды  
басқару және оларды пайдалану  
жөніндегі жоспарға 20 қосымша

**Қарақобда ауылдық округі умағындағы жайылымдардың,оның ішінде маусымдық жайылымдардың сыртқы және ішкі шекаралары мен алаңдары, жайылымдық инфрақұрылым объектілері белгіленген Карта**



Шартты белгілер:



ауылдық округтердің шекаралары



маусымдық жайылым учаскелерінің ішкі және сыртқы шекарасы



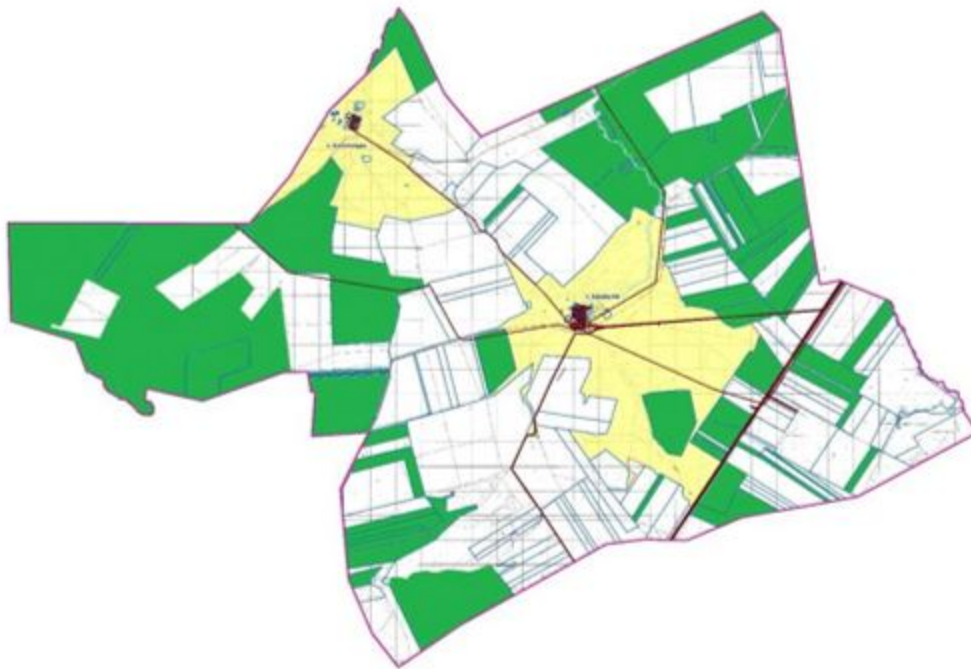
елді мекен жерлері санатындағы жайылымдық жерлер



Негізгі су көздері «өзендер, көлдер, тоғандар және т.б.

Алға ауданы бойынша 2023-2024  
жылдарға арналған жайылымдарды  
басқару және оларды пайдалану  
жөніндегі жоспарға 21 қосымша

**Қарабұлақ ауылдық округі умағындағы жайылымдардың,оның ішінде маусымдық жайылымдардың сыртқы және ішкі шекаралары мен алаңдары, жайылымдық инфрақұрылым объектілері белгіленген Карта**



Шартты белгілер:



ауылдық округтердің шекаралары



маусымдық жайылым учаскелерінің ішкі және сыртқы шекарасы



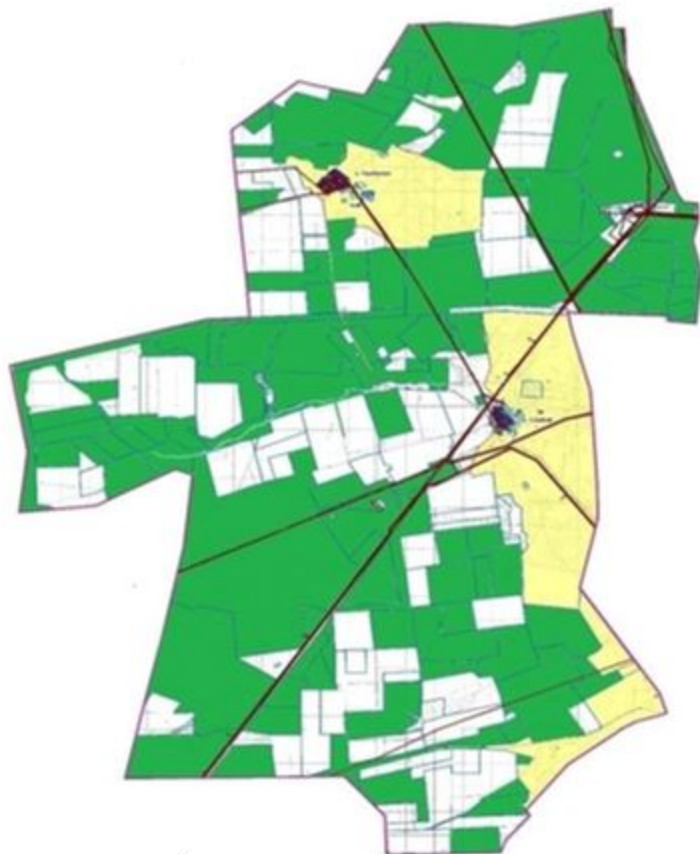
елді мекен жерлері санатындағы жайылымдық жерлер



Негізгі су көздері «өзендер, көлдер, тоғандар және т.б.

Алға ауданы бойынша 2023-2024 жылдарға арналған жайылымдарды басқару және оларды пайдалану жөніндегі жоспарға 22 қосымша

**Қарағаш ауылдық округі аумағындағы жайылымдардың, оның ішінде маусымдық жайылымдардың сыртқы және ішкі шекаралары мен алаңдары, жайылымдық инфрақұрылым объектілері белгіленген Карта**



Шартты белгілер:



ауылдық округтердің шекаралары



маусымдық жайылым учаскелерінің ішкі және сыртқы шекарасы



елді мекен жерлері санатындағы жайылымдық жерлер

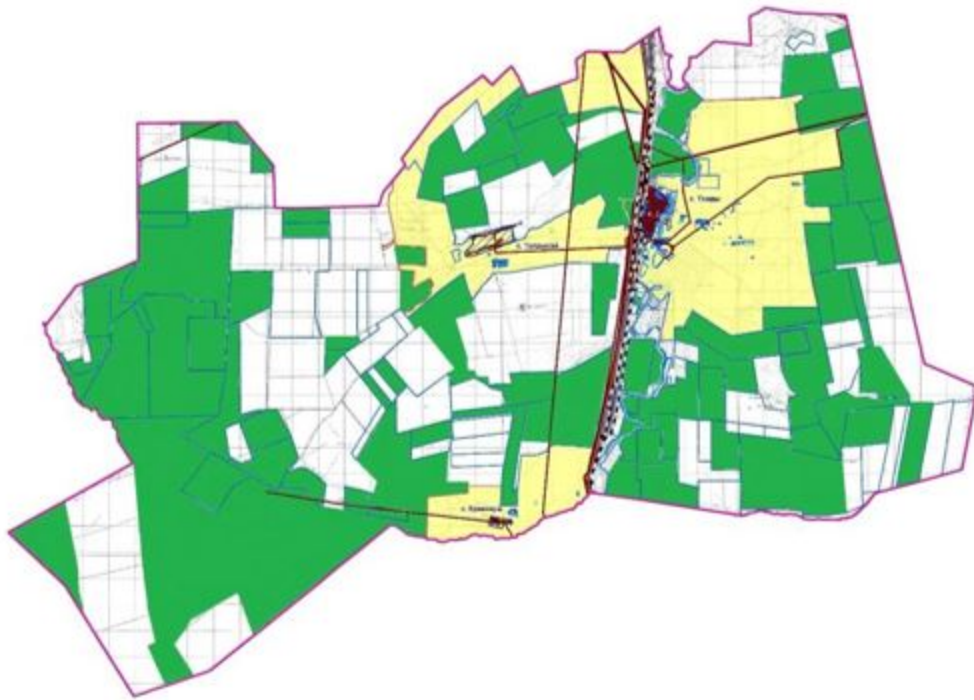


Негізгі су көздері «өзендер, көлдер, тоғандар және т.б.

Алға ауданы бойынша 2023-2024  
жылдарға арналған жайылымдарды  
басқару және оларды пайдалану  
жөніндегі жоспарға 23 қосымша

**Тамды ауылдық округі умағындағы жайылымдардың, оның ішінде маусымдық жайылымдардың сыртқы және ішкі шекаралары мен алаңдары, жайылымдық инфрақұрылым объектілері белгіленген карта**





Шартты белгілер:



ауылдық округтердің шекаралары



маусымдық жайылым учаскелерінің ішкі және сыртқы шекарасы



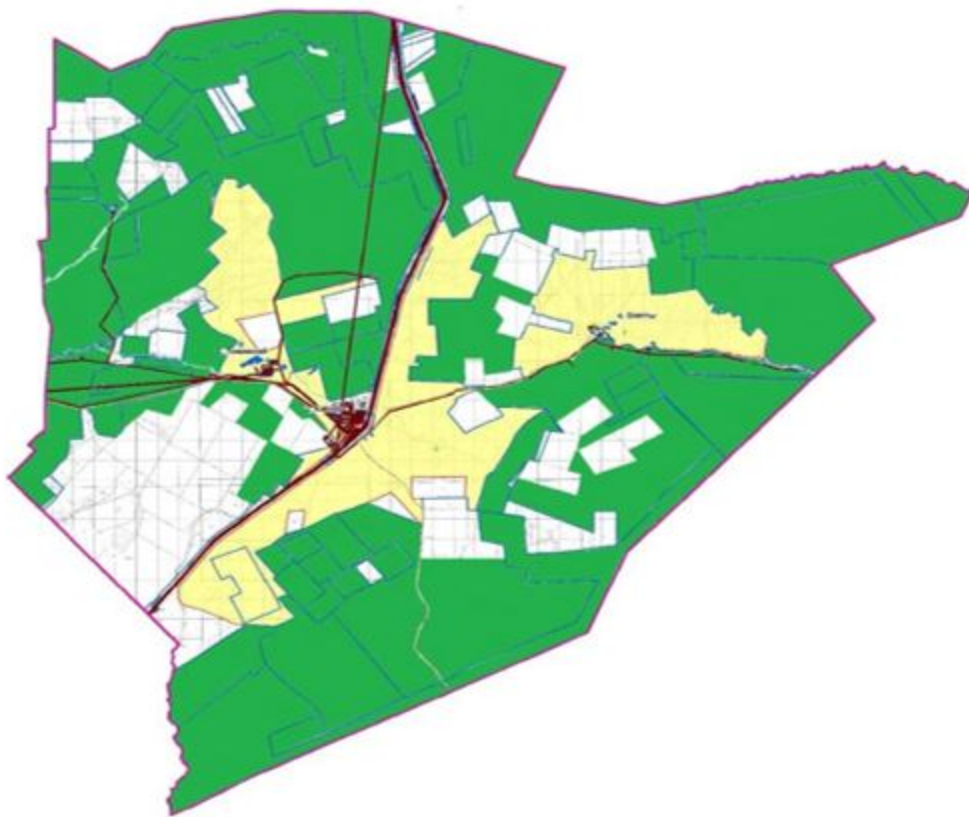
елді мекен жерлері санатындағы жайылымдық жерлер



Негізгі су көздері «өзендер, көлдер, тоғандар және т.б.

Алға ауданы бойынша 2023-2024  
жылдарға арналған жайылымдарды  
басқару және оларды пайдалану  
жөніндегі жоспарға 24 қосымша

**Тоқмансай ауылдық округі умағындағы жайылымдардың, оның ішінде маусымдық жайылымдардың сыртқы және ішкі шекаралары мен алаңдары, жайылымдық инфрақұрылым объектілері белгіленген карта**



Шартты белгілер:



ауылдық округтердің шекаралары



маусымдық жайылым учаскелерінің ішкі және сыртқы шекарасы



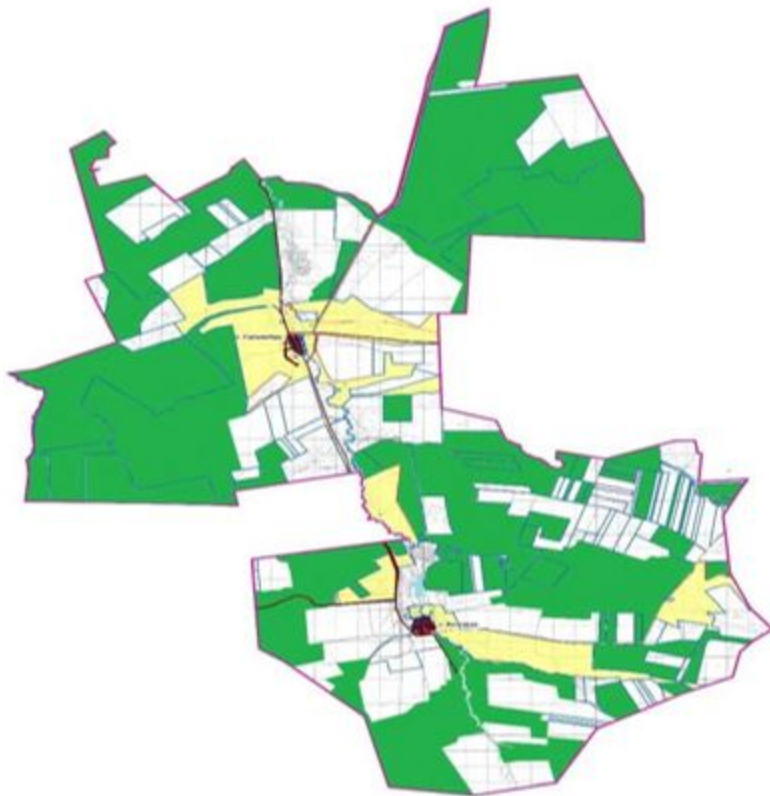
елді мекен жерлері санатындағы жайылымдық жерлер



Негізгі су көздері «өзендер, көлдер, тоғандар және т.б.

Алға ауданы бойынша 2023-2024 жылдарға арналған жайылымдарды басқару және оларды пайдалану жөніндегі жоспарға 25 қосымша

**Сарықобда ауылдық округі умағындағы жайылымдардың, оның ішінде маусымдық жайылымдардың сыртқы және ішкі шекаралары мен аландары, жайылымдық инфрақұрылым объектілері белгіленген карта**



Шартты белгілер:



ауылдық округтердің шекаралары



маусымдық жайылым учаскелерінің ішкі және сыртқы шекарасы



елді мекен жерлері санатындағы жайылымдық жерлер



Негізгі су көздері «өзендер, көлдер, тоғандар және т.б.

Алға ауданы бойынша 2023-2024  
жылдарға арналған жайылымдарды  
басқару және оларды пайдалану  
жөніндегі жоспарға 26 қосымша

**Маржанбұлақ ауылдық округі умағындағы жайылымдардың,оның ішінде маусымдық жайылымдардың сыртқы және ішкі шекаралары мен алаңдары, жайылымдық инфрақұрылым объектілері белгіленген карта**



Шартты белгілер:



ауылдық округтердің шекаралары



маусымдық жайылым учаскелерінің ішкі және сыртқы шекарасы



елді мекен жерлері санатындағы жайылымдық жерлер



Негізгі су көздері «өзендер, көлдер, тоғандар және т.б.

Алға ауданы бойынша 2023-2024 жылдарға арналған жайылымдарды басқару және оларды пайдалану жөніндегі жоспарға 27 қосымша

**Үшқұдық ауылдық округі умағындағы жайылымдардың,оның ішінде маусымдық жайылымдардың сыртқы және ішкі шекаралары мен алаңдары, жайылымдық инфрақұрылым объектілері белгіленген карта**



Шартты белгілер:



ауылдық округтердің шекаралары



маусымдық жайылым учаскелерінің ішкі және сыртқы шекарасы



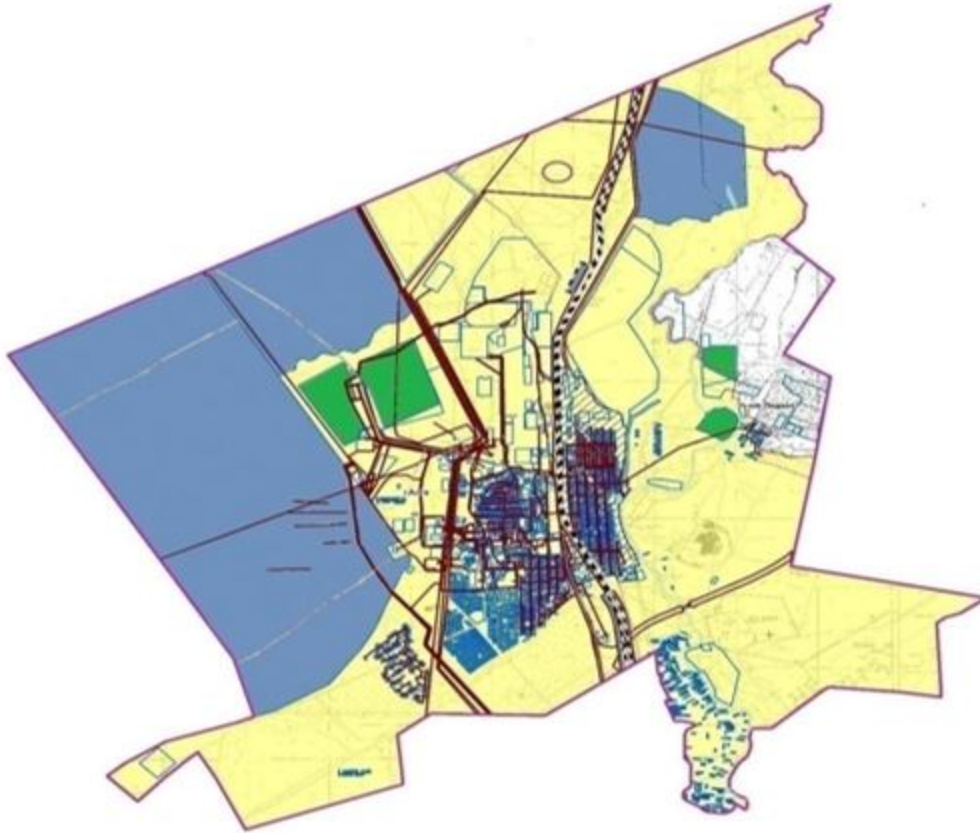
елді мекен жерлері санатындағы жайылымдық жерлер



Негізгі су көздері «өзендер, көлдер, тоғандар және т.б.

Алға ауданы бойынша 2023-2024 жылға арналған жайылымдарды басқару және оларды пайдалану жөніндегі жоспарға 28 қосымша

**Шалғайдағы жер учаскелері шекарасындағы Алға қаласының жайылымдарының, жайылым инфрақұрылымы объектілерінің сыртқы және ішкі шекаралары мен аландарының схемасы**



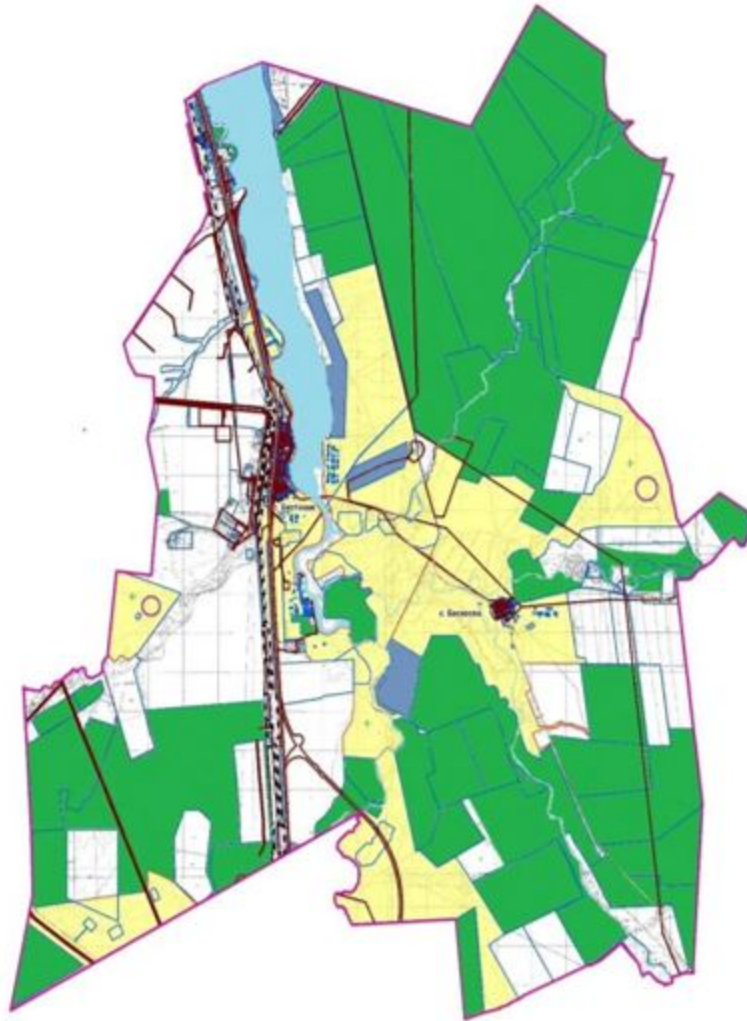
Шартты белгілер:




Жеке және (немесе) заңды тұлғалардың шалғайдағы жайылымдарға мал жайылымдарының орналасуы

Алға ауданы бойынша 2023-2024 жылдарға арналған жайылымдарды басқару және оларды пайдалану жөніндегі жоспарға 29 қосымша

**Шалғайдағы жер учаскелері шекарасындағы Бестамақ ауылдық округінің жайылымдарының , жайылым инфрақұрылымы объектілерінің сыртқы және ішкі шекаралары мен алаңдарының схемасы**



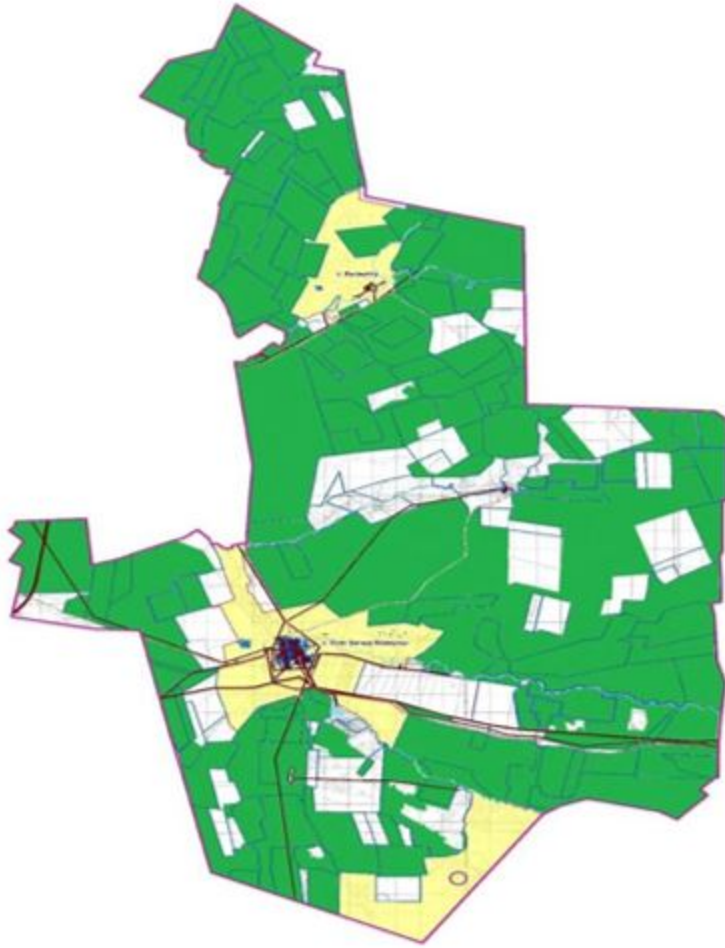
Шартты белгілер:




Жеке және (немесе) заңды тұлғалардың шалғайдағы жайылымдарға мал жайылымдарының орналасуы

Алға ауданы бойынша 2023-2024 жылдарға арналған жайылымдарды басқару және оларды пайдалану жөніндегі жоспарға 30 қосымша

**Шалғайдағы жер учаскелері шекарасындағы Бесқоспа ауылдық округінің жайылымдарының , жайылым инфрақұрылымы объектілерінің сыртқы және ішкі шекаралары мен алаңдарының схемасы**



Шартты белгілер:

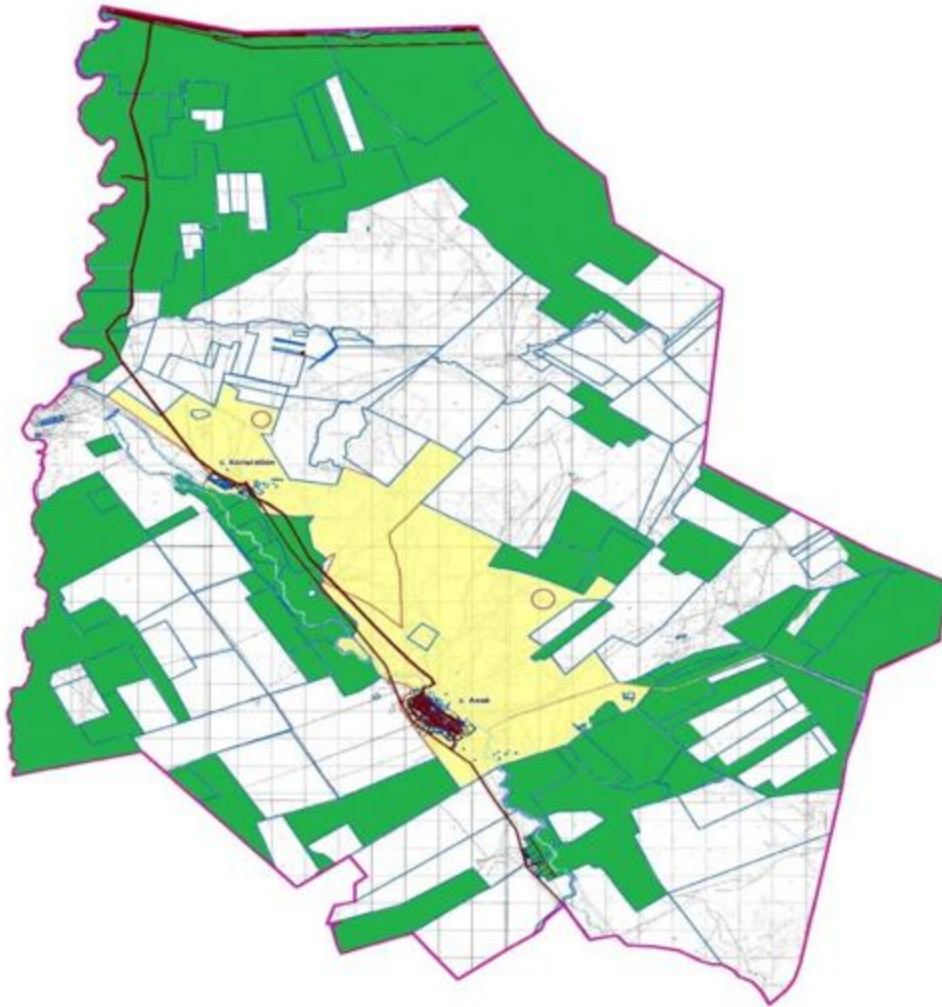


Жеке және (немесе) заңды тұлғалардың шалғайдағы жайылымдарға мал жайылымдарының орналасуы


Алға ауданы бойынша 2023-2024 жылдарға арналған жайылымдарды басқару және оларды пайдалану жөніндегі жоспарға 31 қосымша

**Шалғайдағы жер учаскелері шекарасындағы Ақай ауылдық округінің жайылымдарының, жайылым инфрақұрылымы объектілерінің сыртқы және ішкі шекаралары мен алаңдарының схемасы**





Шартты белгілер:





Жеке және (немесе) заңды тұлғалардың шалғайдағы жайылымдарға мал жайылымдарының орналасуы

Алға ауданы бойынша 2023-2024 жылдарға арналған жайылымдарды басқару және оларды пайдалану жөніндегі жоспарға 32 қосымша

**Шалғайдағы жер учаскелері шекарасындағы Қарақұдық ауылдық округінің жайылымдарының, жайылым инфрақұрылымы объектілерінің сыртқы және ішкі шекаралары мен алаңдарының схемасы**

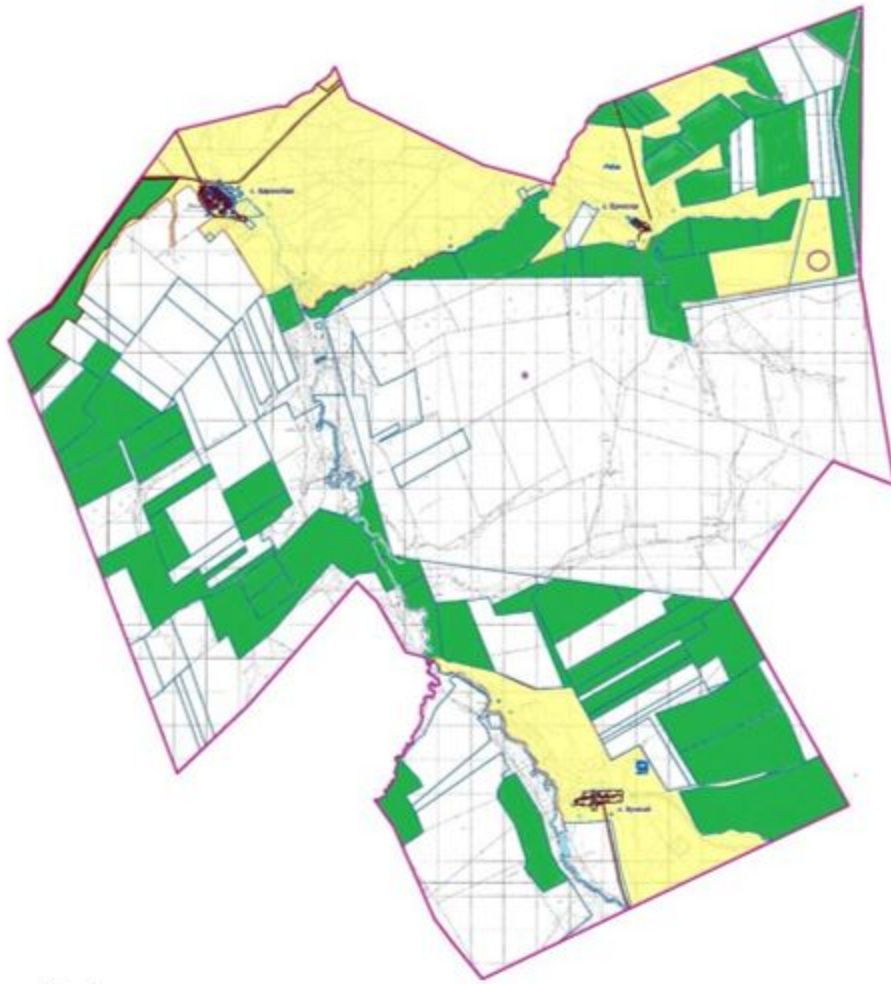


Шартты белгілер:


		Жеке және (немесе) заңды тұлғалардың шалғайдағы жайылымдарға мал жайылымдарының орналасуы
---	---	---

Алға ауданы бойынша 2023-2024 жылдарға арналған жайылымдарды басқару және оларды пайдалану жөніндегі жоспарға 33 қосымша

**Шалғайдағы жер учаскелері шекарасындағы Қарақобда ауылдық округінің жайылымдарының, жайылым инфрақұрылымы объектілерінің сыртқы және ішкі шекаралары мен алаңдарының схемасы**



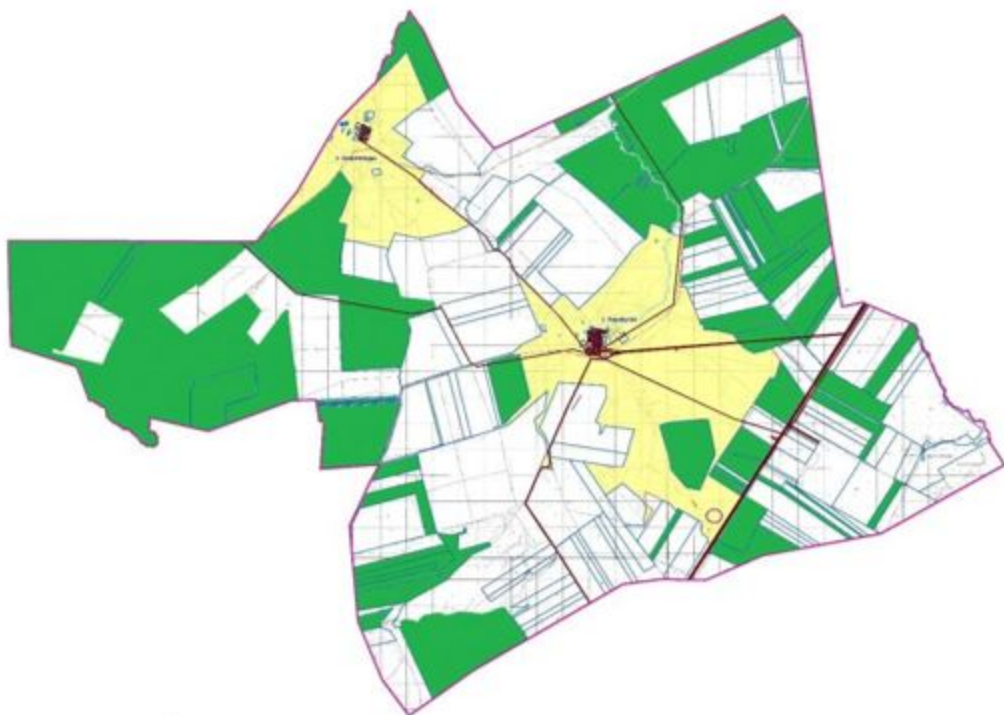
Шартты белгілер:




Жеке және (немесе) заңды тұлғалардың шалғайдағы жайылымдарға мал жайылымдарының орналасуы

Алға ауданы бойынша 2023-2024 жылдарға арналған жайылымдарды басқару және оларды пайдалану жөніндегі жоспарға 34 қосымша

**Шалғайдағы жер учаскелері шекарасындағы Қарабұлақ ауылдық округінің жайылымдарының, жайылым инфрақұрылымы объектілерінің сыртқы және ішкі шекаралары мен алаңдарының схемасы**



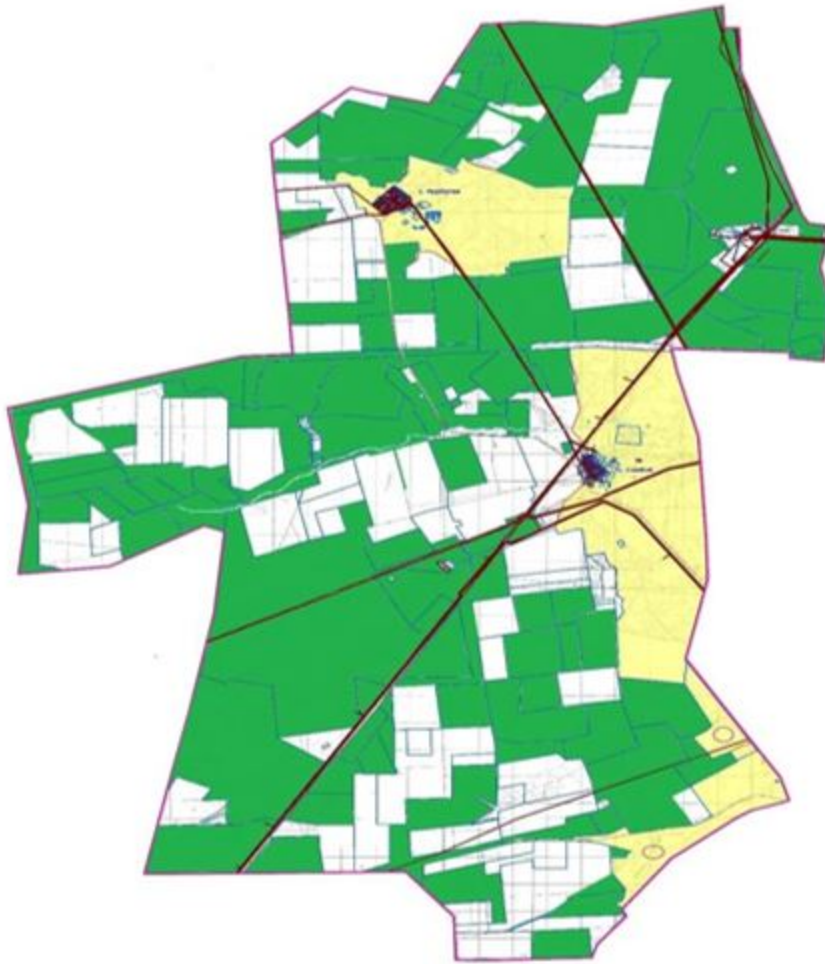
Шартты белгілер:




Жеке және (немесе) заңды тұлғалардың шалғайдағы жайылымдарға мал жайылымдарының орналасуы

Алға ауданы бойынша 2023-2024 жылдарға арналған жайылымдарды басқару және оларды пайдалану жөніндегі жоспарға 35 қосымша

**Шалғайдағы жер учаскелері шекарасындағы Қарағаш ауылдық округінің жайылымдарының , жайылым инфрақұрылымы объектілерінің сыртқы және ішкі шекаралары мен алаңдарының схемасы**



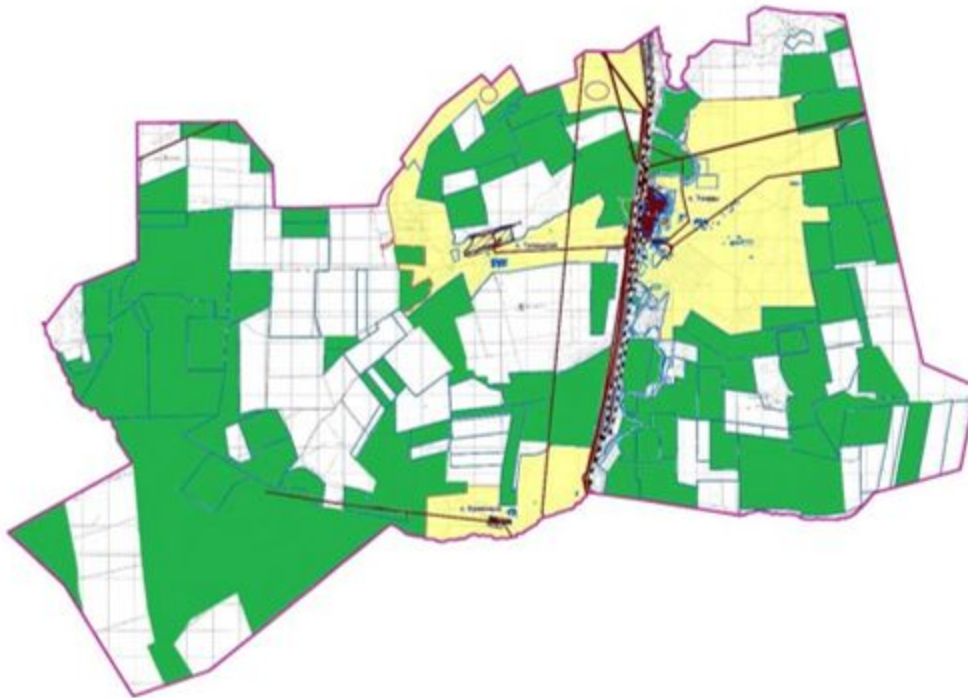
Шартты белгілер:




Жеке және (немесе) заңды тұлғалардың шалғайдағы жайылымдарға мал жайылымдарының орналасуы

Алға ауданы бойынша 2023-2024 жылға арналған жайылымдарды басқару және оларды пайдалану жөніндегі жоспарға 36 қосымша

**Шалғайдағы жер учаскелері шекарасындағы Тамды ауылдық округінің жайылымдарының, жайылым инфрақұрылымы объектілерінің сыртқы және ішкі шекаралары мен алаңдарының схемасы**



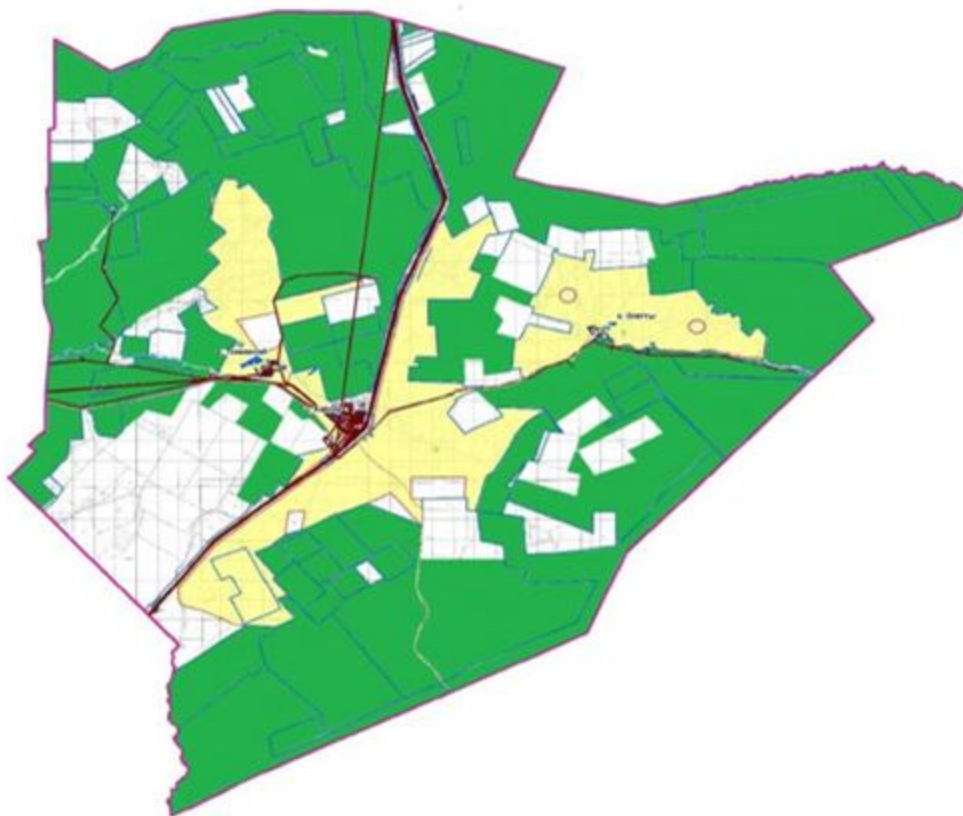
Шартты белгілер:




Жеке және (немесе) заңды тұлғалардың шалғайдағы жайылымдарға мал жайылымдарының орналасуы

Алға ауданы бойынша 2023-2024 жылдарға арналған жайылымдарды басқару және оларды пайдалану жөніндегі жоспарға 37 қосымша

**Шалғайдағы жер учаскелері шекарасындағы Тоқмансай ауылдық округінің жайылымдарының, жайылым инфрақұрылымы объектілерінің сыртқы және ішкі шекаралары мен алаңдарының схемасы**



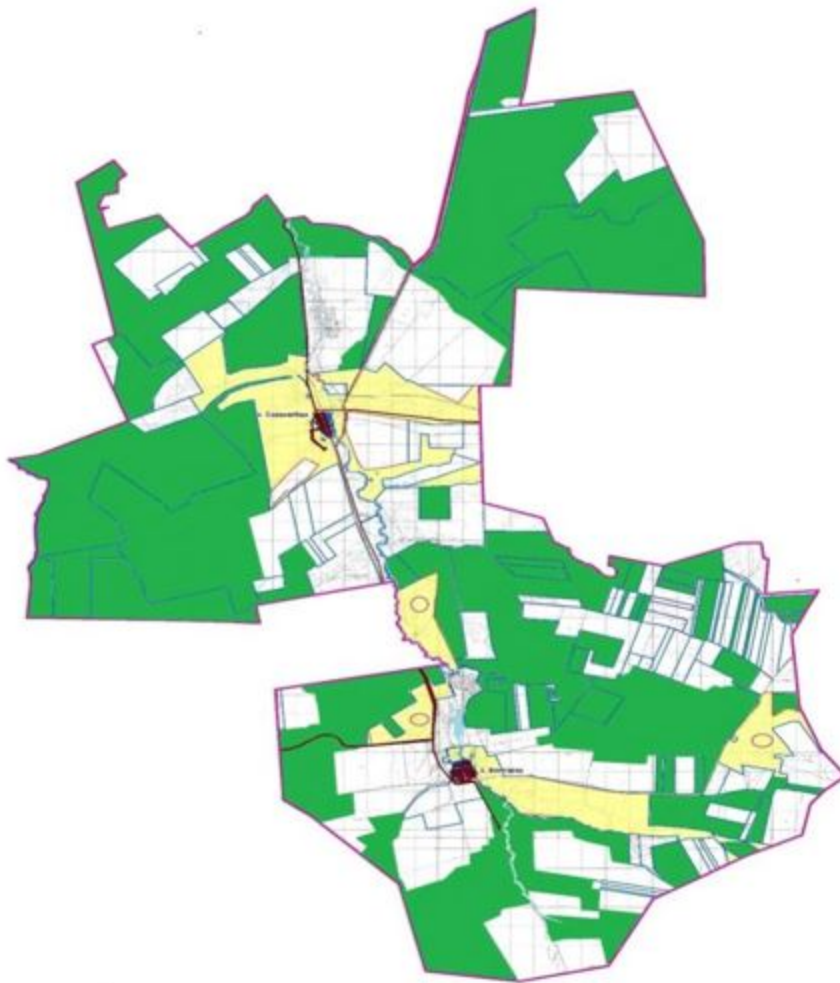
Шартты белгілер:




Жеке және (немесе) заңды тұлғалардың шалғайдағы жайылымдарға мал жайылымдарының орналасуы

Алға ауданы бойынша 2023-2024 жылдарға арналған жайылымдарды басқару және оларды пайдалану жөніндегі жоспарға 38 қосымша

**Шалғайдағы жер учаскелері шекарасындағы Сарықобда ауылдық округінің жайылымдарының, жайылым инфрақұрылымы объектілерінің сыртқы және ішкі шекаралары мен алаңдарының схемасы**



Шартты белгілер:

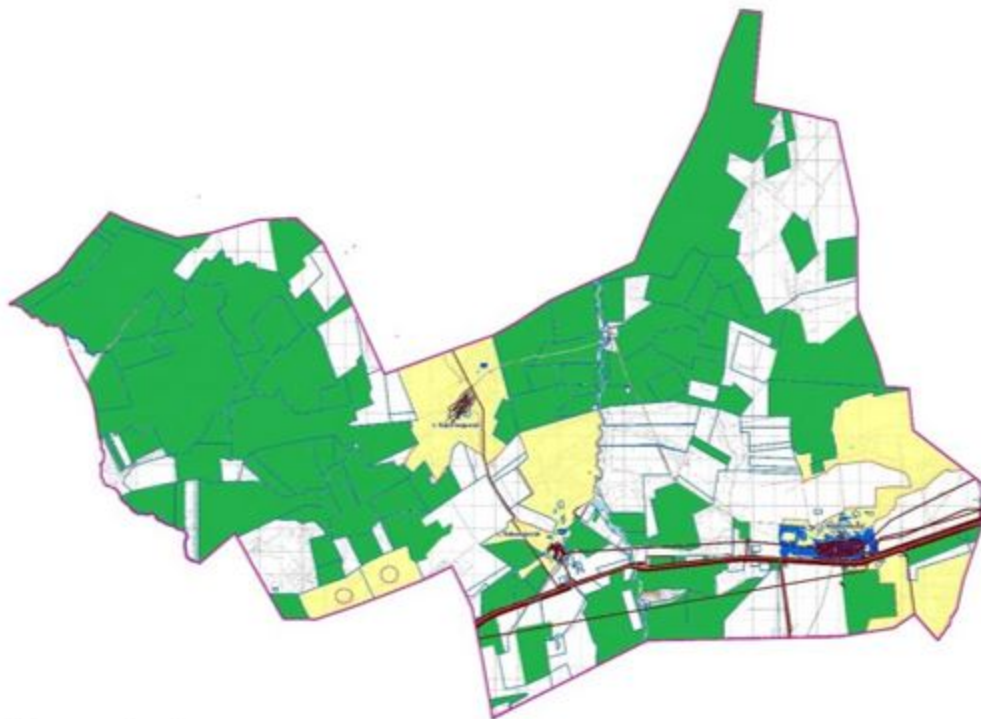


Жеке және (немесе) заңды тұлғалардың шалғайдағы жайылымдарға мал жайылымдарының орналасуы

Алға ауданы бойынша 2023-2024 жылдарға арналған Жайылымдарды басқару және оларды пайдалану жөніндегі жоспарға 39 қосымша

**Шалғайдағы жер учаскелері шекарасындағы Маржанбұлақ ауылдық округінің жайылымдарының, жайылым инфрақұрылымы объектілерінің сыртқы және ішкі шекаралары мен алаңдарының схемасы**





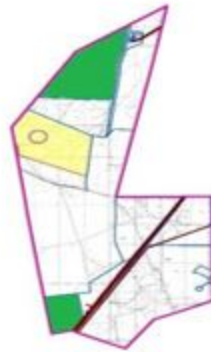
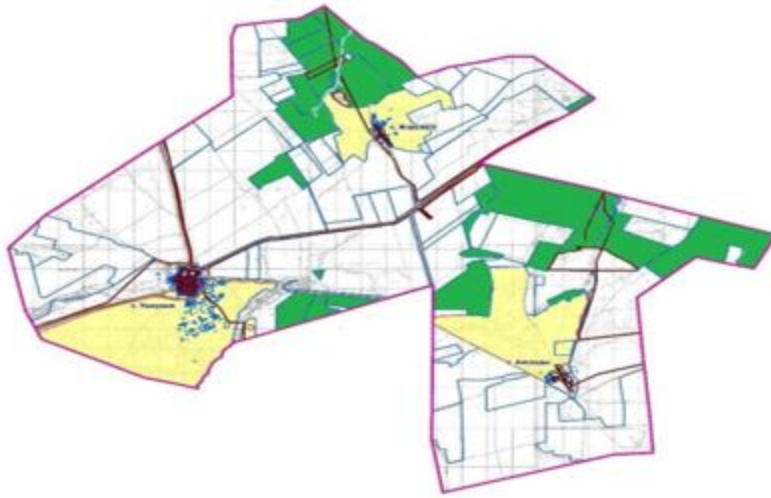
Шартты белгілер:




Жеке және (немесе) заңды тұлғалардың шалғайдағы жайылымдарға мал жайылымдарының орналасуы

Алға ауданы бойынша 2023-2024 жылдарға арналған жайылымдарды басқару және оларды пайдалану жөніндегі жоспарға 40 қосымша

**Шалғайдағы жер учаскелері шекарасындағы Үшқұдық ауылдық округінің жайылымдарының, жайылым инфрақұрылымы объектілерінің сыртқы және ішкі шекаралары мен алаңдарының схемасы**



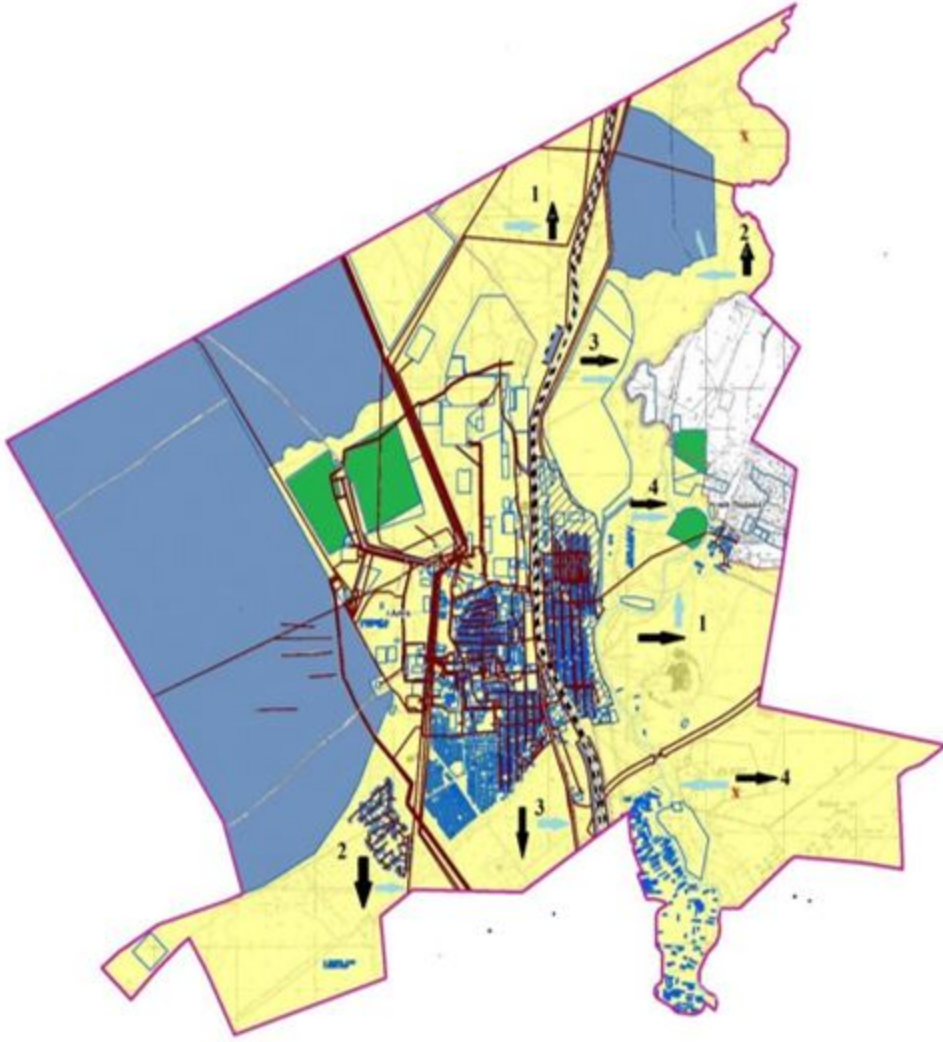
Шартты белгілер:














Жеке және (немесе) заңды тұлғалардың шалғайдағы жайылымдарға мал жайылымдарының орналасуы

Алға ауданы бойынша 2023-2024 жылдарға арналған жайылымдарды басқару және оларды пайдалану жөніндегі жоспарға 41 қосымша

**Алға қаласы аумағындағы су көздеріне жайылым пайдаланушылардың қол жеткізу схемасы**

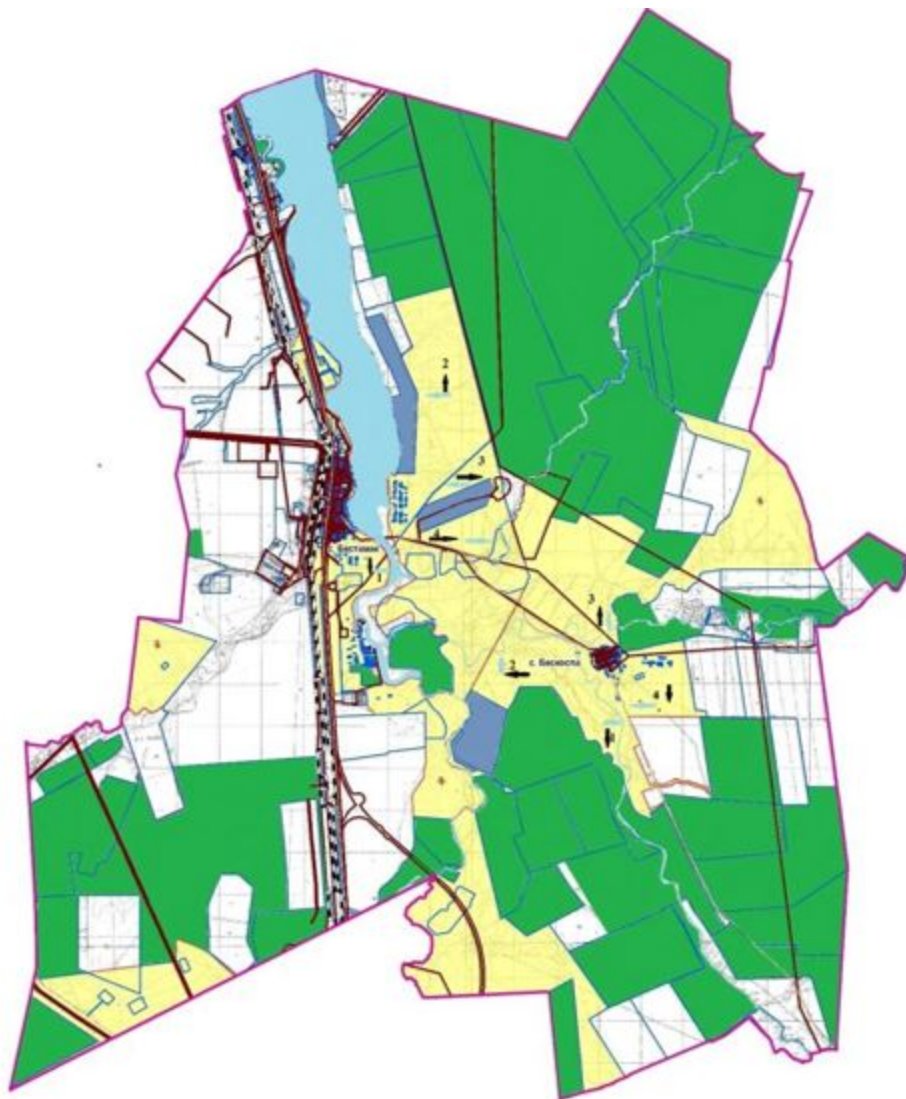


Шартты белгілер:












-  ауылдық округтердің шекаралары
-  Желілік су нысандары (өзендер)
-  Көлдер, өзендер, тоғандар, мал суаратын орындар және басқа да көзлер
-  Елді мекендер
-  егістік
-  Түбегейлі жақсартылған жайылымдар
-  Табиғи жайылымдар
-  жайылым айналымы №
-  Жайылымдық инфрақұрылым нысаны
-  Ауыл шаруашылығы жануарларын жаю мен жылжытудың маусымдық маршруттары
-  Жайылым пайдаланушылардың су көздеріне қол жеткізу маршруттары

Алға ауданы бойынша 2023-2024 жылдарға арналған жайылымдарды басқару және оларды пайдалану жөніндегі жоспарға 42 қосымша

**Бестамақ ауылдық округі аумағындағы су көздеріне жайылым пайдаланушылардың қол жеткізу схемасы**

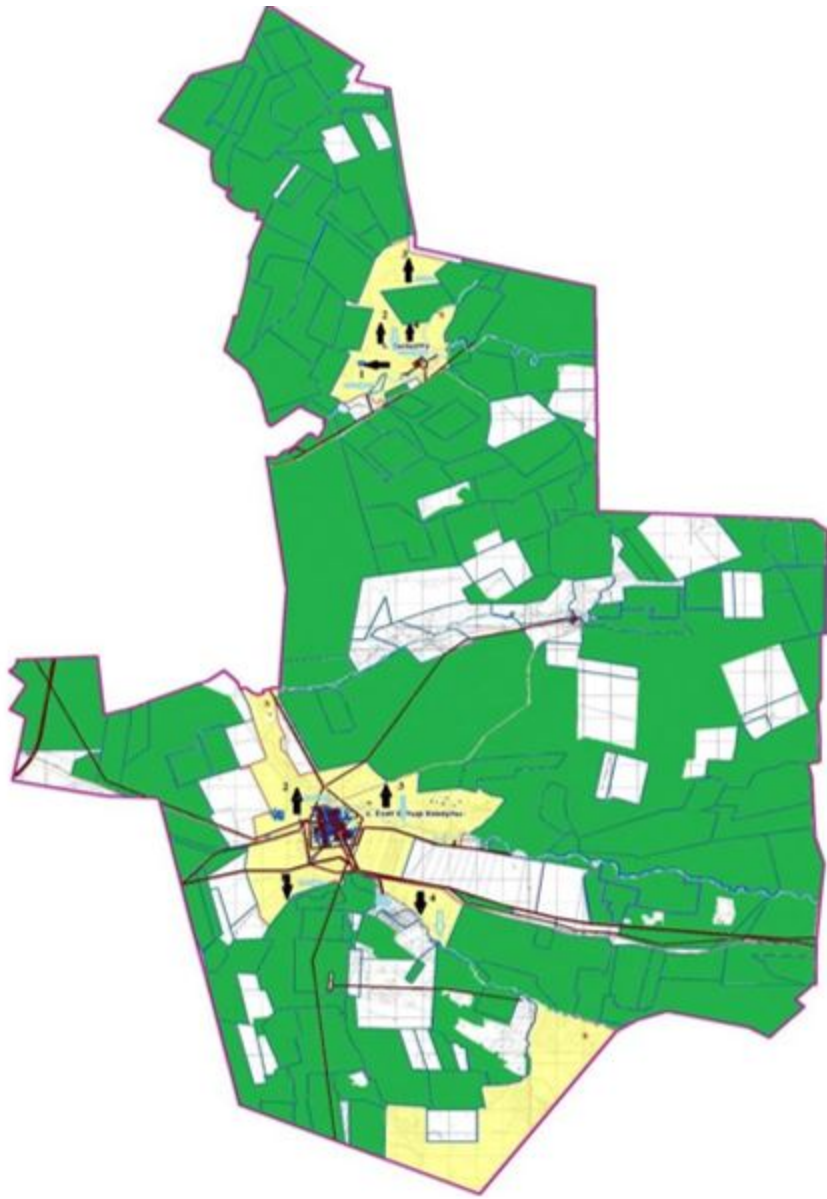


Шартты белгілер:












-  ауылдық округтердің шекаралары
-  Желілік су нысандары (өзендер)
-  Көлдер, өзендер, тоғандар, мал суаратын орындар және басқа да көзлер
-  Елді мекендер
-  егістік
-  Түбегейлі жақсартылған жайылымдар
-  Табиғи жайылымдар
-  жайылым айналымы №
-  Жайылымдық инфрақұрылым нысаны
-  Ауыл шаруашылығы жануарларын жаю мен жылжытудың маусымдық маршруттары
-  Жайылым пайдаланушылардың су көздеріне қол жеткізу маршруттары

Алға ауданы бойынша 2023-2024 жылдарға арналған жайылымдарды басқару және оларды пайдалану жөніндегі жоспарға 43 қосымша

**Бесқоспа ауылдық округі аумағындағы су көздеріне жайылым пайдаланушылардың қол жеткізу схемасы**



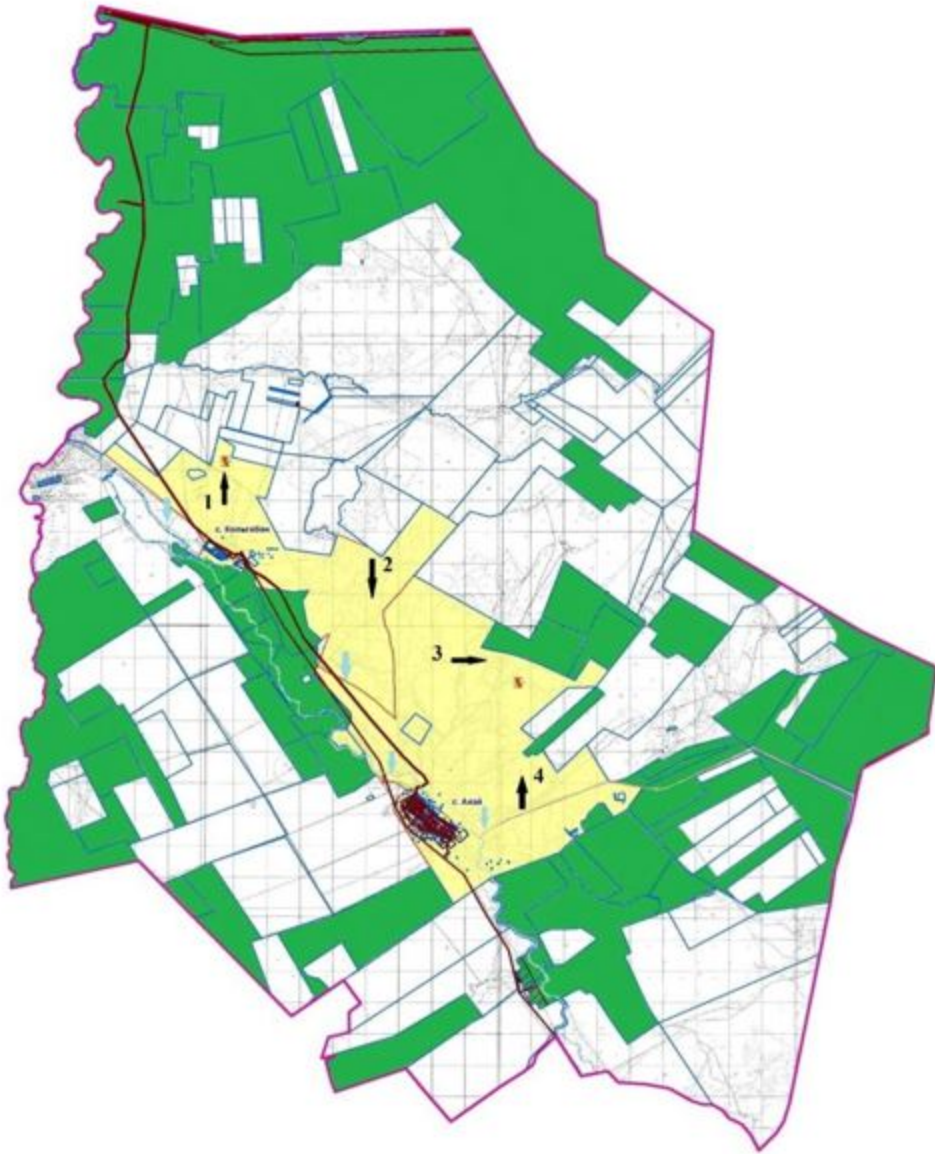
Шартты белгілер:

-  ауылдық округтердің шекаралары
-  Желілік су нысандары (өзендер)
-  Көлдер, өзендер, тоғандар, мал суаратын орындар және басқа да көзлер
-  Елді мекендер
-  егістік
-  Түбегейлі жақсартылған жайылымдар
-  Табиғи жайылымдар
-  жайылым айналымы №
-  Жайылымдық инфрақұрылым нысаны
-  Ауыл шаруашылығы жануарларын жаю мен жылжытудың маусымдық маршруттары
-  Жайылым пайдаланушылардың су көздеріне қол жеткізу маршруттары












Алға ауданы бойынша 2023-2024 жылдарға арналған жайылымдарды басқару және оларды пайдалану жөніндегі жоспарға 44 қосымша

**Ақай ауылдық округі аумағындағы су көздеріне жайылым пайдаланушылардың қол жеткізу схемасы**





Шартты белгілер:












-  ауылдық округтердің шекаралары
-  Желілік су нысандары (өзендер)
-  Көлдер, өзендер, тоғандар, мал суаратын орындар және басқа да көзлер
-  Елді мекендер
-  егістік
-  Түбегейлі жақсартылған жайылымдар
-  Табиғи жайылымдар
-  жайылым айналымы №
-  Жайылымдық инфрақұрылым нысаны
-  Ауыл шаруашылығы жануарларын жаю мен жылжытудың маусымдық маршруттары
-  Жайылым пайдаланушылардың су көздеріне қол жеткізу маршруттары

Алға ауданы бойынша 2023-2024 жылдарға арналған жайылымдарды басқару және оларды пайдалану жөніндегі жоспарға 45 қосымша

**Қарақұдық ауылдық округі аумағындағы су көздеріне жайылым пайдаланушылардың қол жеткізу схемасы**

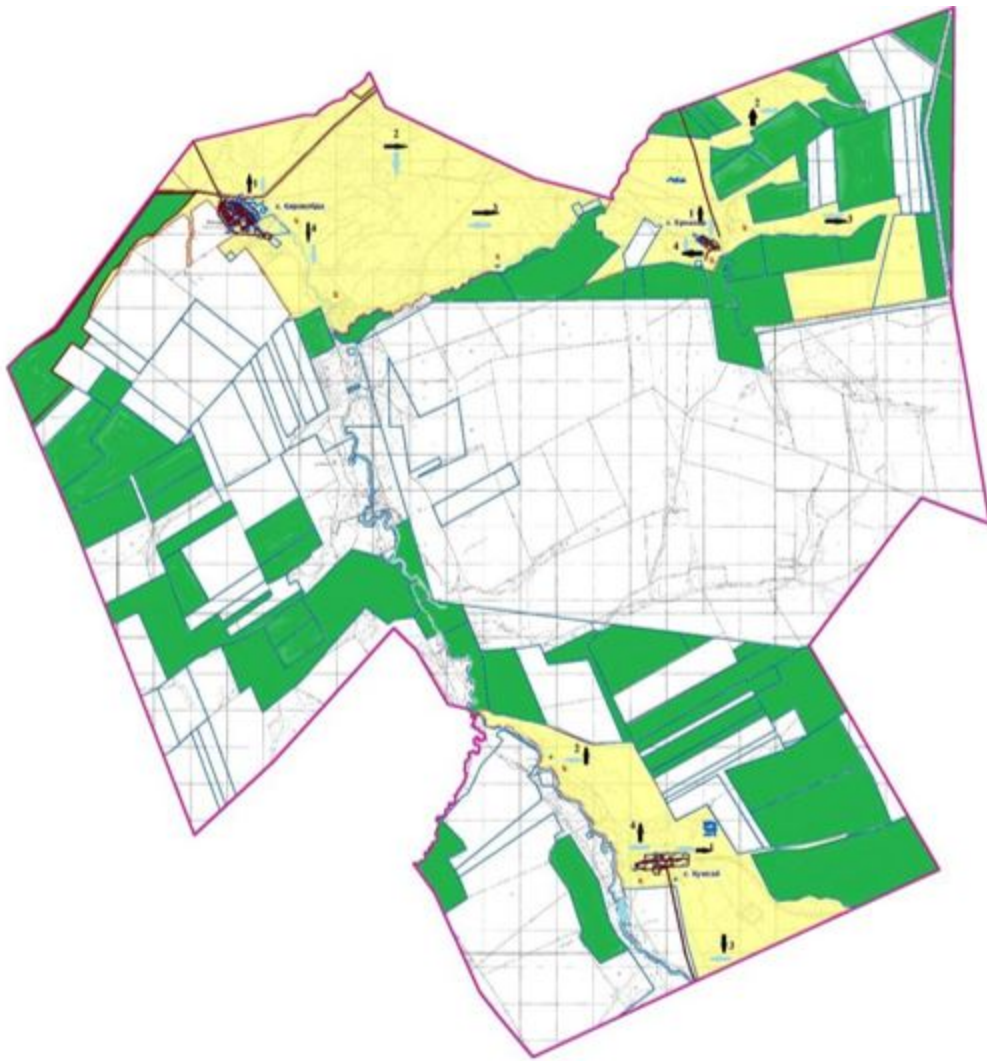


Шартты белгілер:

-  ауылдық округтердің шекаралары
-  Желілік су нысандары (өзендер)
-  Көлдер, өзендер, тоғандар, мал суаратын орындар және басқа да көзлер
-  Елді мекендер
-  егістік
-  Түбегейлі жақсартылған жайылымдар
-  Табиғи жайылымдар
-  жайылым айналымы №
-  Жайылымдық инфрақұрылым нысаны
-  Ауыл шаруашылығы жануарларын жаю мен жылжытудың маусымдық маршруттары
-  Жайылым пайдаланушылардың су көздеріне қол жеткізу маршруттары

Алға ауданы бойынша 2023-2024 жылдарға арналған жайылымдарды басқару және оларды пайдалану жөніндегі жоспарға 46 қосымша

**Қарақобда ауылдық округі аумағындағы су көздеріне жайылым пайдаланушылардың қол жеткізу схемасы**

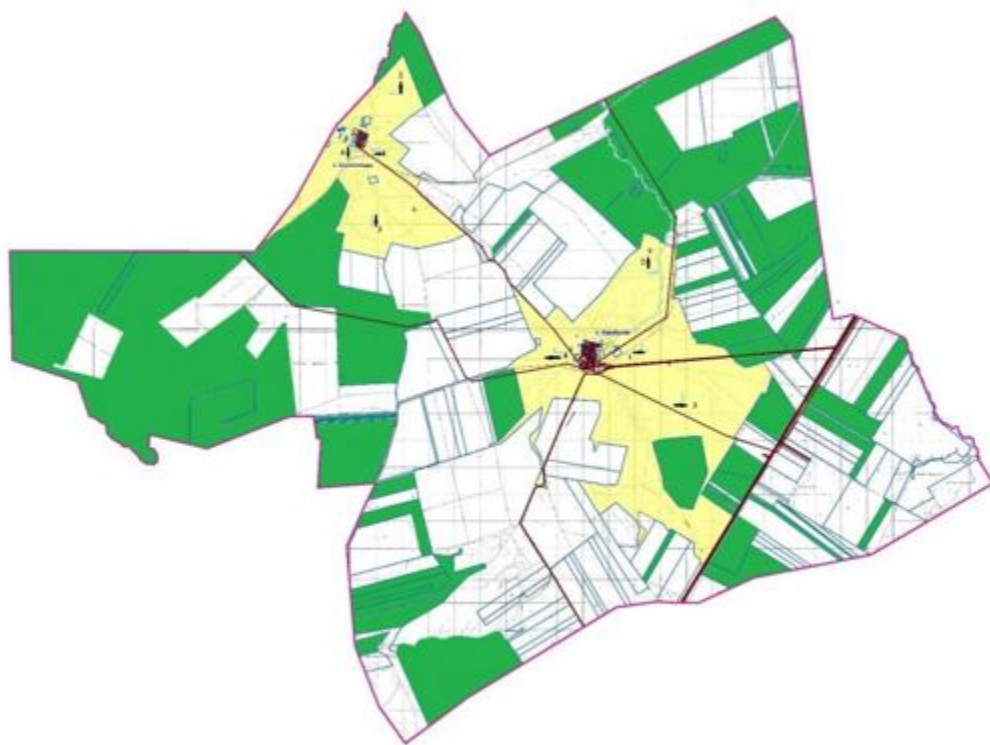


Шартты белгілер:








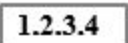



- ауылдық округтердің шекаралары
- Желілік су нысандары (өзендер)
- Көлдер, өзендер, тоғандар, мал суаратын орындар және басқа да көздер
- Елді мекендер
- егістік
- Түбегейлі жақсартылған жайылымдар
- Табиғи жайылымдар
- 1.2.3.4 жайылым айналымы №
- X Жайылымдық инфрақұрылым нысаны
- Ауыл шаруашылығы жануарларын жаю мен жылжытудың маусымдық маршруттары
- Жайылым пайдаланушылардың су көздеріне қол жеткізу маршруттары

Алға ауданы бойынша 2023-2024  
жылдарға арналған жайылымдарды  
басқару және оларды пайдалану  
жөніндегі жоспарға 47 қосымша

**Қарабұлақ ауылдық округі аумағындағы су көздеріне жайылым пайдаланушылардың қол жеткізу схемасы**

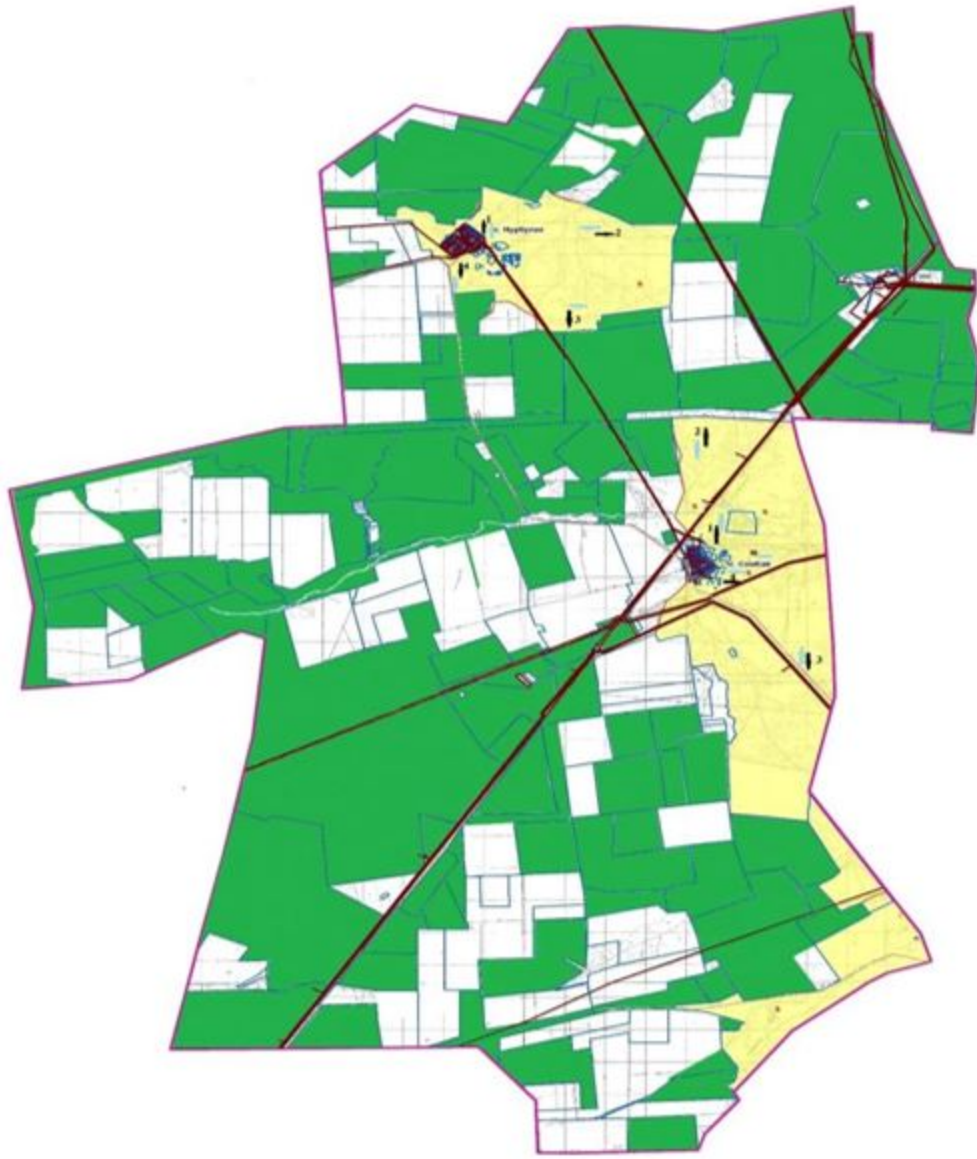


Шартты белгілер:

-  ауылдық округтердің шекаралары
-  Желілік су нысандары (өзендер)
-  Көлдер, өзендер, тоғандар, мал суаратын орындар және басқа да көзлер
-  Елді мекендер
-  егістік
-  Түбегейлі жақсартылған жайылымдар
-  Табиғи жайылымдар
-  жайылым айналымы №
-  Жайылымдық инфрақұрылым нысаны
-  Ауыл шаруашылығы жануарларын жаю мен жылжытудың маусымдық маршруттары
-  Жайылым пайдаланушылардың су көздеріне қол жеткізу маршруттары








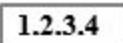



Алға ауданы бойынша 2023-2024 жылдарға арналған жайылымдарды басқару және оларды пайдалану жөніндегі жоспарға 48 қосымша

**Қарағаш ауылдық округі аумағындағы су көздеріне жайылым пайдаланушылардың қол жеткізу схемасы**



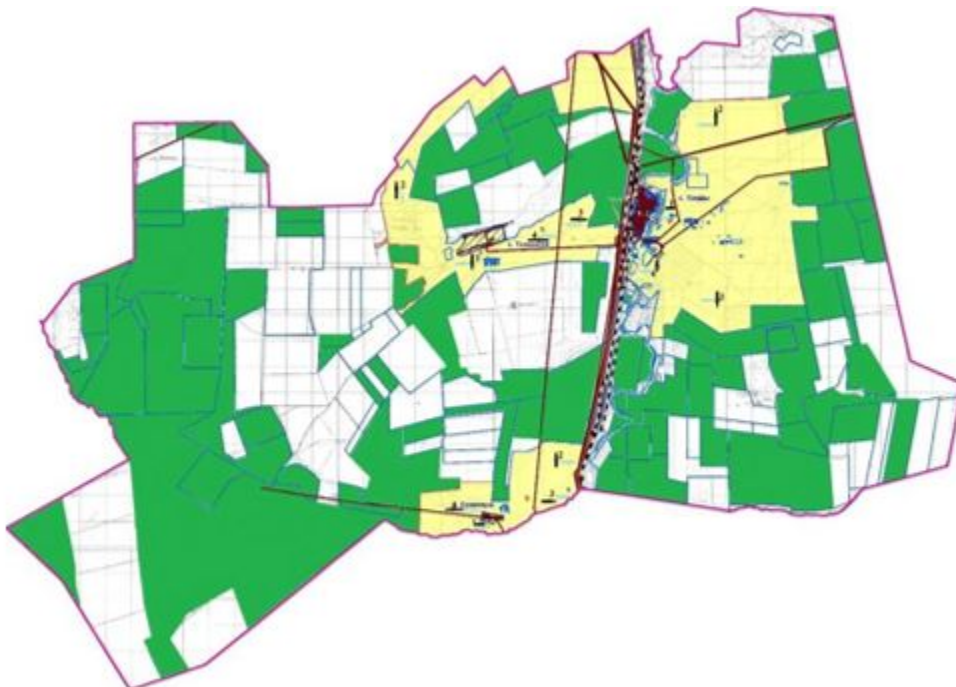


Шартты белгілер:












-  ауылдық округтердің шекаралары
-  Желілік су нысандары (өзендер)
-  Көлдер, өзендер, тоғандар, мал суаратын орындар және басқа да көзлер
-  Елді мекендер
-  егістік
-  Түбегейлі жақсартылған жайылымдар
-  Табиғи жайылымдар
-  жайылым айналымы №
-  Жайылымдық инфрақұрылым нысаны
-  Ауыл шаруашылығы жануарларын жаю мен жылжытудың маусымдық маршруттары
-  Жайылым пайдаланушылардың су көздеріне қол жеткізу маршруттары

Алға ауданы бойынша 2023-2024 жылдарға арналған жайылымдарды басқару және оларды пайдалану жөніндегі жоспарға 49 қосымша

**Тамды ауылдық округі аумағындағы су көздеріне жайылым пайдаланушылардың қол жеткізу схемасы**

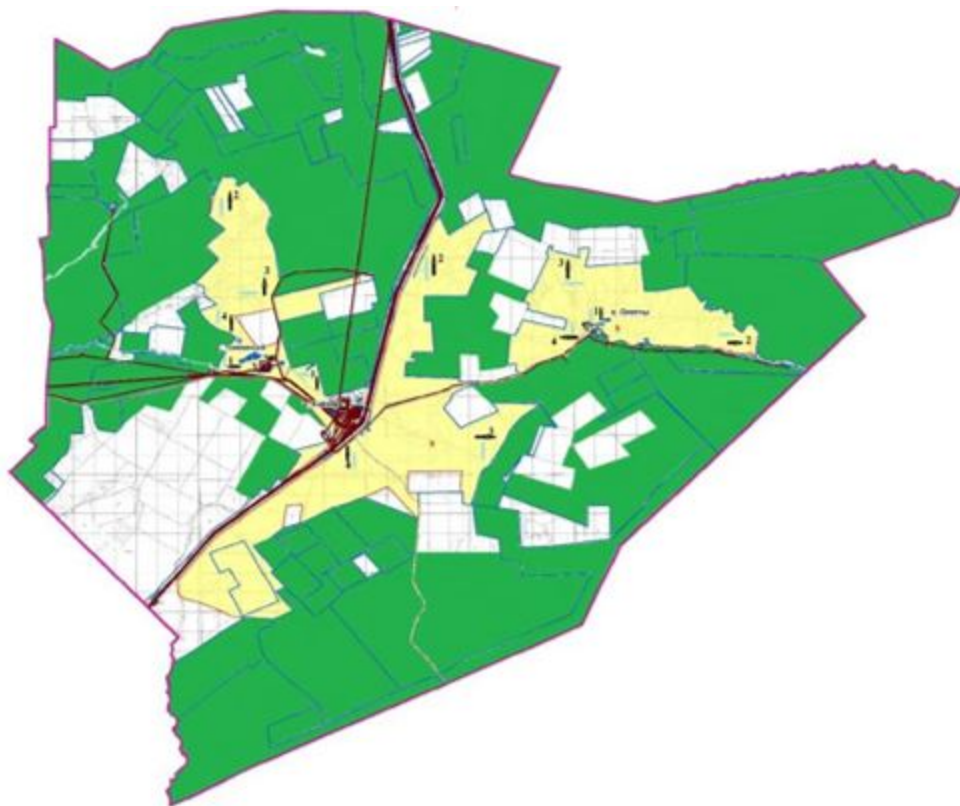


Шартты белгілер:

-  ауылдық округтердің шекаралары
-  Желілік су нысандары (өзендер)
-  Көлдер, өзендер, тоғандар, мал суаратын орындар және басқа да көзлер
-  Елді мекендер
-  егістік
-  Түбегейлі жақсартылған жайылымдар
-  Табиғи жайылымдар
-  жайылым айналымы №
-  Жайылымдық инфрақұрылым нысаны
-  Ауыл шаруашылығы жануарларын жаю мен жылжытудың маусымдық маршруттары
-  Жайылым пайдаланушылардың су көздеріне қол жеткізу маршруттары

Алға ауданы бойынша 2023-2024 жылдарға арналған жайылымдарды басқару және оларды пайдалану жөніндегі жоспарға 50 қосымша

**Тоқмансай ауылдық округі аумағындағы су көздеріне жайылым пайдаланушылардың қол жеткізу схемасы**

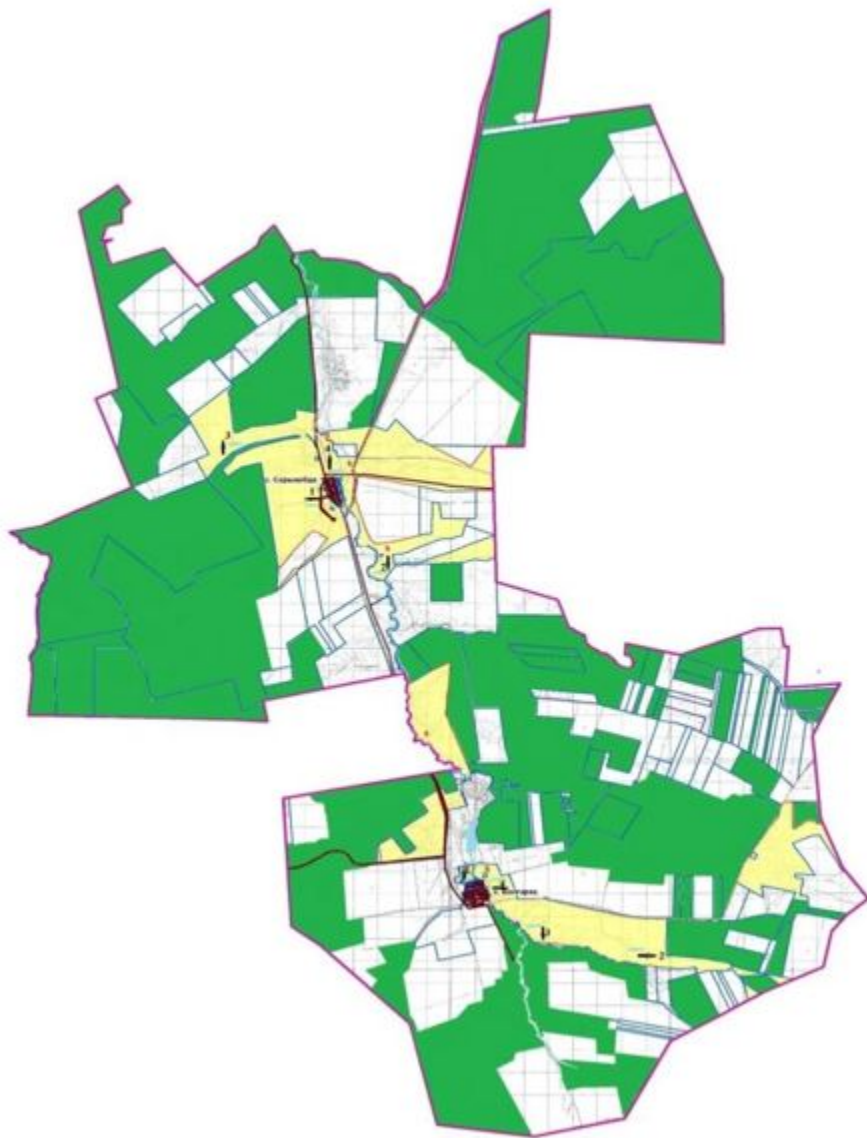


Шартты белгілер:












- ауылдық округтердің шекаралары
- Желілік су нысандары (өзендер)
- Көлдер, өзендер, тоғандар, мал суаратын орындар және басқа да көздер
- Елді мекендер
- егістік
- Түбегейлі жақсартылған жайылымдар
- Табиғи жайылымдар
- 1.2.3.4 жайылым айналымы №
- X Жайылымдық инфрақұрылым нысаны
- Ауыл шаруашылығы жануарларын жаю мен жылжытудың маусымдық маршруттары
- Жайылым пайдаланушылардың су көздеріне қол жеткізу маршруттары

Алға ауданы бойынша 2023-2024 жылдарға арналған жайылымдарды басқару және оларды пайдалану жөніндегі жоспарға 51 қосымша

**Сарықобда ауылдық округі аумағындағы су көздеріне жайылым пайдаланушылардың қол жеткізу схемасы**

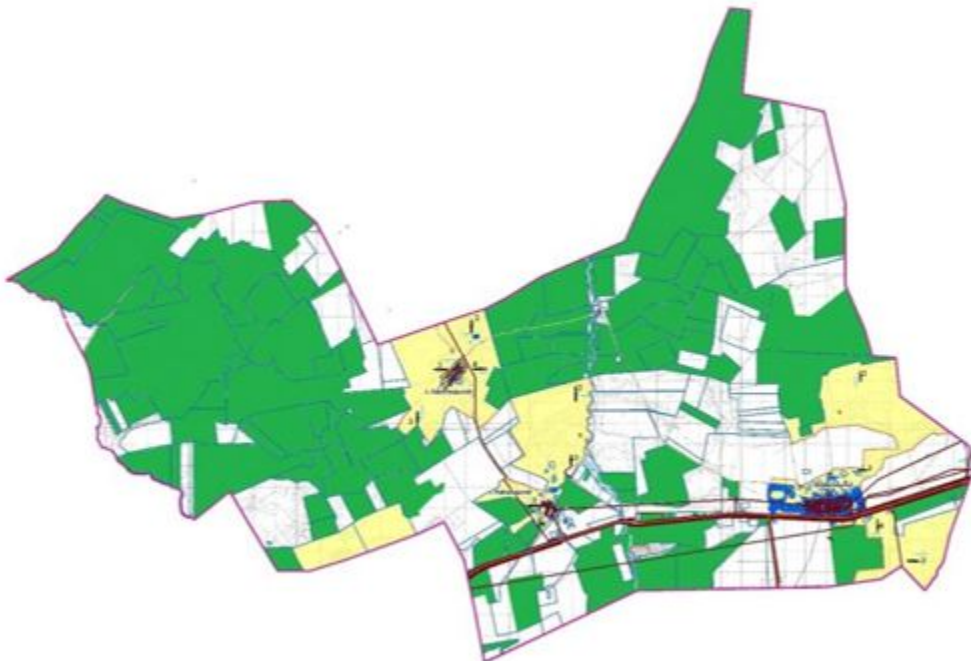


Шартты белгілер:












-  ауылдық округтердің шекаралары
-  Желілік су нысандары (өзендер)
-  Көлдер, өзендер, тоғандар, мал суаратын орындар және басқа да көзлер
-  Елді мекендер
-  егістік
-  Түбегейлі жақсартылған жайылымдар
-  Табиғи жайылымдар
-  жайылым айналымы №
-  Жайылымдық инфрақұрылым нысаны
-  Ауыл шаруашылығы жануарларын жаю мен жылжытудың маусымдық маршруттары
-  Жайылым пайдаланушылардың су көздеріне қол жеткізу маршруттары

Алға ауданы бойынша 2023-2024 жылдарға арналған жайылымдарды басқару және оларды пайдалану жөніндегі жоспарға 52 қосымша

**Маржанбұлақ ауылдық округі аумағындағы су көздеріне жайылым пайдаланушылардың қол жеткізу схемасы**



Шартты белгілер:












-  ауылдық округтердің шекаралары
-  Желілік су нысандары (өзендер)
-  Көлдер, өзендер, тоғандар, мал суаратын орындар және басқа да көздер
-  Елді мекендер
-  егістік
-  Түбегейлі жақсартылған жайылымдар
-  Табиғи жайылымдар
-  жайылым айналымы №
-  Жайылымдық инфрақұрылым нысаны
-  Ауыл шаруашылығы жануарларын жаю мен жылжытудың маусымдық маршруттары
-  Жайылым пайдаланушылардың су көздеріне қол жеткізу маршруттары

Алға ауданы бойынша 2023-2024 жылдарға арналған жайылымдарды басқару және оларды пайдалану жөніндегі жоспарға 53 қосымша

**Үшкүдық ауылдық округі аумағындағы су көздеріне жайылым пайдаланушылардың қол жеткізу схемасы**



Шартты белгілер:

-  ауылдық округтердің шекаралары
-  Желілік су нысандары (өзендер)
-  Көлдер, өзендер, тоғандар, мал суаратын орындар және басқа да көзлер
-  Елді мекендер
-  егістік
-  Түбегейлі жақсартылған жайылымдар
-  Табиғи жайылымдар
-  жайылым айналымы №
-  Жайылымдық инфрақұрылым нысаны
-  Ауыл шаруашылығы жануарларын жаю мен жылжытудың маусымдық маршруттары
-  Жайылым пайдаланушылардың су көздеріне қол жеткізу маршруттары

Алға ауданы бойынша 2023-2024 жылдарға арналған жайылымдарды басқару және оларды пайдалану жөніндегі жоспарға 54 қосымша

**Алға қаласының аумағында халықтың ауыл шаруашылығы жануарларының мал басын орналастыру үшін жайылымдарды қайта бөлу туралы мәліметтер**

№	Елді мекен атауы	Қолда бар мал басы, мың гол/га	Қажетті жайылым, га	Жайылым алаңы, га	Жетіспейтін/артық жайылым, га
1	Алға қаласы-мүйізді ірі қара Алға қаласы – мүйізді ұсақ мал Алға қаласы - жылқы	1560гол.*0,8*8 га=9984 га 1530гол.*0,1*8 га= 1224 га 0,110 бас.*1*8 га = 0,800 га	9984 +1224 +800 = 12008 га	6720	12008га-6720га= - 5288
2	Подхоз ауылы – мүйізді ірі қара Подхоз ауылы – мүйізді ұсақ мал	0,310 бас.*0,8*8 га=1984 га 1100 бас*0,1*8 га=0,880 га	1984 +880= 2864 га	539	2864 га-539 га = -2325га

Алға ауданы бойынша 2023-2024 жылдарға арналған жайылымдарды басқару және оларды пайдалану жөніндегі жоспарға 55 қосымша

**Бестамақ ауылдық округінің аумағында халықтың ауыл шаруашылығы жануарларының мал басын орналастыру үшін жайылымдарды қайта бөлу туралы мәліметтер**

--	--	--	--	--	--



№	Елді мекен атауы	Қолда бар мал басы	Қажетті жайылым, га	Жайылым алаңы, га	Жетіспейтін/артық жайылым, га
1	с.Бестамак - МІҚ с.Бестамак - МҰМ с.Бестамак - Жылқы	0,856 гол.*0,8*8 га/гол.=5478 га 1014 гол*0,1*8 га/гол= 0,811 га 0,115 гол.*1*8 гол/га= 0,920 га	5478 га +0,811га +0,920 га = 7209 га	7380	7380 га-7209га= +171 га
2	с.Бесқоспа - МІҚ с.Бесқоспа - МҰМ с.Бесқоспа - Жылқы	0,349 гол.*0,8*8 га/гол.=2233 га 0,772 гол*0,1*8 га/гол=0,617 га 0,066 гол*1*8 га /гол=0,528 га	2233 га +0,617 га +0,528 га =3378 га	2393	2393 га-3378 га= -985га

Алға ауданы бойынша 2023-2024 жылдарға арналған жайылымдарды басқару және оларды пайдалану жөніндегі жоспарға 56 қосымша

### Бесқоспа ауылдық округінің аумағында халықтың ауыл шаруашылығы жануарларының мал басын орналастыру үшін жайылымдарды қайта бөлу туралы мәліметтер

№	Елді мекен атауы	Қолда бар мал басы	Қажетті жайылым, га	Жайылым алаңы, га	Жетіспейтін/артық жайылым, га
1	с.Есет батыр Көкіұлы - мүйізді ірі қара с.Есет батыр Көкіұлы - мүйізді ұсақ мал с.Есет батыр Көкіұлы - жылқы	1033 гол.*0,8*8 га/гол.=6611 га 2093 гол*0,1*8 га/гол= 1674 га 0,107 гол.*1*8 гол/га= 0,856 га	6611 га +1674 га +0,856 га = 9141 га	7641га	9141 га-7641га= - 1500 га
2	с.Кызыл ту - мүйізді ірі қара с.Кызыл ту - мүйізді ұсақ мал с.Кызыл ту - жылқы	0,209 гол.*0,88,5 га/гол.=1 623 га 116 гол*1,7 га/гол=221 га 20 гол*10,2 га/гол=235 га	1623 га +221 га +235 га =2079 га	1660	2079 га-1660 га= -419 га

Алға ауданы бойынша 2023-2024 жылдарға арналған жайылымдарды басқару және оларды пайдалану жөніндегі жоспарға 57 қосымша

### Ақай ауылдық округінің аумағында халықтың ауыл шаруашылығы жануарларының мал басын орналастыру үшін жайылымдарды қайта бөлу туралы мәліметтер

--	--	--	--	--	--

№	Елді мекен атауы	Қолда бар мал басы тыс.гол./ тыс.га	Қажетті жайылым,га	Жайылым алаңы , га	Жетіспейтін/ артық жайылым, га
1	Мүйізді ірі қара - 730 гол.(с.Ақай) Мүйізді ұсақ мал – 2129 гол. (с.Ақай) Жылқы – 178 гол. (с.Ақай)	0,730 гол.*0,8* 8,0 га/гол.= 4 672 га 2129 гол*0,1*8,0 га/гол= 1703 га 0,178 гол.*1*8,0 гол/га= 1424 га	4672 га +1703 га +1424 га = 7800 га	5886	5886 га-7800 га= - 1914 га
2	Мүйізді ірі қара – 149 гол. (с.Көлтабан) Мүйізді ұсақ мал– 1136 гол. (с.Көлтабан) Жылқы –38 гол.(с.Көлтабан)	0,149 гол.*0,8* 8,0 га/гол.= 0,954 га 1136 гол*0,1*8,0 га/гол=0,909 га 0,038 гол*1*8,0 га/гол= 0,304 га	0,945 га+0,909 га +0,304 га =2167 га	4086	4086 га-2167 га= + 1909 га

Алға ауданы бойынша 2023-2024 жылдарға арналған жайылымдарды басқару және оларды пайдалану жөніндегі жоспарға 58 қосымша

### Қаракұдық ауылдық округінің аумағында халықтың ауыл шаруашылығы жануарларының мал басын орналастыру үшін жайылымдарды қайта бөлу туралы мәліметтер

№	Елді мекен атауы	Қолда бар мал басы	Қажетті жайылым, га	Жайылым алаңы , га	Жетіспейтін/ артық, жайылым ,га
1	с.Қаракұдық – мүйізді ірі қара с.Қаракұдық – Мүйізді ұсақ мал с.Қаракұдық - жылқы	0,381 гол.*0,8* 8,0 га/гол.=2438 га 0,514 гол*0,1* 8,0 га/гол= 0,411 га 0,029 гол.*1*8,0 гол/га= 0,232 га	2438 га +0,411 га +0,232 га = 3081 га	4849 га	4849 га-3081 га= +1767 га
2	с.Көктоғай – мүйізді ірі қара с.Көктоғай- мүйізді ұсақ мал с.Көктоғай - жылқы	0,536 гол.*0,8* 8,0 га/гол.=3430 га 0,392 гол*0,1* 8,0 га/гол= 0,313 га 0,074 гол*1*8,0 га/гол=0,592 га	3430 га +0,313 га +0,592 га =4318 га	3702 га	3702 га-4318 га= -1246 га
	с.Тікқайың – мүйізді ірі қара с.Тікқайың– мүйізді ұсақ мал	0,441 гол.*0,8* 8,0 га/гол.=2822 га			

3	с.Тікқайың - жылқы	0,473 гол*0,1*8,0 га/гол=0,378 га 0,022 гол*1*8,0 га/гол=0,176 га	2822 га +0,378 га +0,176 га =3376 га	2304 га	2304 га-3376 га=-1072 га
---	--------------------	--	--------------------------------------	---------	--------------------------

Алға ауданы бойынша 2023-2024 жылдарға арналған жайылымдарды басқару және оларды пайдалану жөніндегі жоспарға 59 қосымша

### Қарақобда ауылдық округінің аумағында халықтың ауыл шаруашылығы жануарларының мал басын орналастыру үшін жайылымдарды қайта бөлу туралы мәліметтер

№	Елді мекен атауы	Қолда бар мал басы	Қажетті жайылым, га	Жайылым алаңы, га	Жетіспейтін/артық жайылым, га
1	с.Қарақобда – мүйізді ірі қара с.Қарақобда – Мүйізді ұсақ мал с.Қарақобда - жылқы	0, 637 гол.*0,8*8 га/гол.=4077 га 1336 гол*0,1*8 га/гол= 1069 га 0,049 гол.*1*8 га /гол= 0,392 га	4077 га +1069 га +0,392га = 5538 га	5813 га	5813 га-5538 га= +275га
2	с.Ерназар – мүйізді ірі қара с.Ерназар– мүйізді ұсақ мал с.Ерназар - жылқы	0,118 гол.*0,8*8 га/гол.= 0,755 га 0,211 гол*0,1*8 га/гол= 0,169га 0,042 гол*1*8 га /гол=0,336 га	0,755 га + 0,169 га +0,336 га = 1260 га	2399	2399 га-1260 га= +1139 га
3	с.Құмсай – КРС с.Құмсай– МРС с.Құмсай - лошади	0,202 гол.*0,8*8 га/гол.= 1293 га 0,891 гол*0,1*8 га/гол=0,713 га 0,031 гол*1*8 га /гол=0,248 га	1293 га +0,713 га +0,248 га =2254 га	2002	2002 га-2254га=-252 га

Алға ауданы бойынша 2023-2024 жылдарға арналған жайылымдарды басқару және оларды пайдалану жөніндегі жоспарға 60 қосымша

### Қарабұлақ ауылдық округінің аумағында халықтың ауыл шаруашылығы жануарларының мал басын орналастыру үшін жайылымдарды қайта бөлу туралы мәліметтер

№	Елді мекен атауы	Қолда бар мал басы	Қажетті жайылым, га	Жайылым алаңы, га	Жетіспейтін/артық жайылым, га
1	с.Қарабұлақ- мүйізді ірі қара с.Қарабұлақ – мүйізді ұсақ мал	0,284 гол.*0,8*8 га/гол.=1818 га 0,979 гол*0,1*8 га/гол= 0,783 га	1818 га +0,783га +0,792 га = 3393 га	7238 га	7238 га-3393 га= +3845 га

	с.Карабулак - жылқы	0,099 гол.*1*8 гол/га= 0,792 га			
2	с.Амангелді – мүйізді ірі қара с.Амангелді – мүйізді ұсақ мал с.Амангелді - жылқы	0,144 гол.*0,8*8 га/гол.=0,921 га 0,702 гол*0,1*8 га/гол=0,561 га 0,010 гол*1*8 га /гол=0,080 га	0,921 га +0,651 га +0,080 га = 1562 га	3554 га	3554 га-1562 га= +1992 га

Алға ауданы бойынша 2023-2024 жылдарға арналған жайылымдарды басқару және оларды пайдалану жөніндегі жоспарға 61 қосымша

### Қарағаш ауылдық округінің аумағында халықтың ауыл шаруашылығы жануарларының мал басын орналастыру үшін жайылымдарды қайта бөлу туралы мәліметтер

№	Елді мекен атауы	Қолда бар мал басы	Қажетті жайылым, га	Жайылым алаңы, га	Жетіспейтін/ артық жайылым, га
1	с.Самбай – мүйізді ірі қара с.Самбай – мүйізді ұсақ мал с.Самбай - жылқы	0,625 гол.*0,8*8 га/гол.=4000 га 1320 гол*0,1*8 га/гол= 1056 га 0,058 гол.*1*8 га /гол= 0,464 га	4000 га +1056 га +0,464 га = 5520 га	4669 га	4669га-5520 га= - 851га
2	с.Нұрбұлақ – мүйізді ірі қара с.Нұрбұлақ – мүйізді ұсақ мал с.Нұрбұлақ - жылқы	0,445 гол.*0,8*8 га/гол.=2848 га 0,714 гол*0,1*8 га/гол=0,571 га 0,054 гол*1*8 га /гол=0,432 га	2848 га +0,714 га +0,432 га =3994 га	2755 га	2755 га-3994 га= -1239 га

Алға ауданы бойынша 2023-2024 жылдарға арналған жайылымдарды басқару және оларды пайдалану жөніндегі жоспарға 62 қосымша

### Тамды ауылдық округінің аумағында халықтың ауыл шаруашылығы жануарларының мал басын орналастыру үшін жайылымдарды қайта бөлу туралы мәліметтер

№	Елді мекен атауы	Қолда бар мал басы	Қажетті жайылым, га	Жайылым алаңы, га	Жетіспейтін/ артық жайылым, га
1	с. Тамды – мүйізді ірі қара с. Тамды – мүйізді ұсақ мал с. Тамды - жылқы	0,652 гол.*0,8*8 га/гол.=4172 га 1345 гол.*0,1*8 га/гол.=1076 га 0,047 гол.*1*8 га /гол.=0,376 га	4172 га +1076 га +0,376 га = 5624 га	3691 га	5624 га-3691 га= - 1933 га
	с.Еркін күш – мүйізді ірі қара	0,233 гол.*0,8*8 га/гол.=1491 га			

2	с.Еркін күш– мүйізді ұсақ мал сс.Еркін күш - жылқы	0,421 гол.*0,1*8 га/гол.=0,336 га 0,027 гол.*1*8 га /гол=0,216 га	1441 га +0,336 га +0,216 га =1993 га	1399	1993 га-1399 га= -594 га
3	с.Талсай– мүйізді ірі кара с.Талсай– мүйізді ұсақ мал с.Талсай - жылқы	0,405 гол.*0,8*8 га/гол.=2592 га 0,534 гол.*0,1*8 га/гол.=0,472 га 0,056 гол.*1*8 га /гол=0,448 га	2592 га +0,472 га +0,448 га = 3512 га	3115	3512 га-3115 га= -397 га

Алға ауданы бойынша 2023-2024 жылдарға арналған жайылымдарды басқару және оларды пайдалану жөніндегі жоспарға 63 қосымша

### Тоқмансай ауылдық округінің аумағында халықтың ауыл шаруашылығы жануарларының мал басын орналастыру үшін жайылымдарды қайта бөлу туралы мәліметтер

№	Елді мекен атауы	Қолда бар мал басы	Қажетті жайылым, га	Жайылым алаңы, га	Жетіспейтін/артық жайылым, га
1	с.Қайнар – мүйізді ірі кара с.Қайнар – мүйізді ұсақ мал с.Қайнар - жылқы	0,924 гол.*0,8*8 га/гол.=5913 га 1892 гол*0,1*8 га/гол= 1513 га 0,131 гол.*1*8 гол/га= 1048 га	5913 га +1513 га + 1048 га = 8474 га	14108 га	14108 га-8474 га = +5634 га
2	с.Тоқмансай – мүйізді ірі кара с.Тоқмансай– мүйізді ұсақ мал с.Тоқмансай – жылқы	0,260 гол.*0,8*8 га/гол.=1664 га 0,485 гол*0,1*8 га/гол=0,388 га 0,033 гол*1*8 га /гол=0,264 га	1664 га +0,388 га +0,264 га =2316 га	4359 га	4359 га-2316 га= -2043 га

Алға ауданы бойынша 2023-2024 жылдарға арналған жайылымдарды басқару және оларды пайдалану жөніндегі жоспарға 64 қосымша

### Сарықобда ауылдық округінің аумағында халықтың ауыл шаруашылығы жануарларының мал басын орналастыру үшін жайылымдарды қайта бөлу туралы мәліметтер

№	Елді мекен атауы	Қолда бар мал басы	Қажетті жайылым, га	Жайылым алаңы, га	Жетіспейтін/артық жайылым, га
1	с.Сарықобда- мүйізді ірі кара с.Сарықобда – мүйізді ұсақ мал с.Сарықобда - жылқы	0,562 гол.*0,8*8 га/гол.=3596 га 1519 гол*0,1*8 га/гол= 1215 га 0,138 гол.*1*8 гол/га= 1104 га	3596 га +1215га +1104 га = 5915 га	5210 га	5915 га-5210 га= -705

2	с.Болгарка – мүйізді ірі қара с.Болгарка– мүйізді ұсақ мал с.Болгарка - жылқы	0,659 гол.*0,8*8 га/гол.=4217 га 2239 гол*0,1*8 га/гол=1791 га 0,004 гол*1*8 га/гол=0,032 га	4217 га +1791 га +0,032 га =6040 га	4403 га	6040 га-4403 га=-1637га
---	---	--	-------------------------------------	---------	-------------------------

Алға ауданы бойынша 2023-2024 жылдарға арналған жайылымдарды басқару және оларды пайдалану жөніндегі жоспарға 65 қосымша

**Маржанбұлақ ауылдық округінің аумағында халықтың ауыл шаруашылығы жануарларының мал басын орналастыру үшін жайылымдарды қайта бөлу туралы мәліметтер**

№	Елді мекен атауы	Қолда бар мал басы	Қажетті жайылым, га	Жайылым алаңы, га	Жетіспейтін/ артық жайылым, га
1	с.Маржанбұлақ – мүйізді ірі қара с.Маржанбұлақ – мүйізді ұсақ мал с.Маржанбұлақ - жылқы	1182 гол.*0,8*8 га/гол.=7564 га 1288 гол*0,1*8 га/гол= 1904 га 0,138 гол.*1,0*8 га/гол= га	7564 га +1030 га +1104 га = 9698 га	4514,0	9698 га-4514 га=- 5184 га
2	с.Қайыңдысай – мүйізді ірі қара с.Қайыңдысай– мүйізді ұсақ мал с.Қайыңдысай - жылқы	0,473 гол.*0,8*8 га/гол.=3072 га 0,689 гол*0,1*8 га/гол= 0,551 га 0,021 гол*0,021 га/гол=0,168 га	3072 га +0,551 га +0,168 га =3791 га	6274,0 га	6274 га-3791 га= +2483 га

Алға ауданы бойынша 2023-2024 жылдарға арналған жайылымдарды басқару және оларды пайдалану жөніндегі жоспарға 66 қосымша

**Үшқұдық ауылдық округінің аумағында халықтың ауыл шаруашылығы жануарларының мал басын орналастыру үшін жайылымдарды қайта бөлу туралы мәліметтер**

№	Елді мекен атауы	Қолда бар мал басы	Қажетті жайылым, га	Жайылым алаңы, га	Жетіспейтін/ артық жайылым, га
1	с.Үшқұдық – мүйізді ірі қара с.Үшқұдық – мүйізді ұсақ мал с.Үшқұдық - жылқы	0,743 гол.*8,5 га /гол.=4735 га 1577 гол*0,1*8 га/гол= 1261 га 0,125 гол.*1*8 гол/га= 1000 га	4735 га +1261 га +1000 га = 6996 га	4195 га	4195 га-6996 га=- 2801 га
	с.Жерұйық – мүйізді ірі қара	0,256 гол.*0,8*8 га/гол.= 1638 га			

2	с. Жерұйық – мүйізді ұсақ мал с. Жерұйық - жылқы	0,322 гол*0,1*8 га/гол= 0,257 га 0,010 гол*1*8 га /гол=0,080 га	1638 га + 0,257 га +0,080 га = 1957 га	1324 га	1324 га- 1957 га = - 633га
3	с. Ақсазды – мүйізді ірі қара с. Ақсазды– мүйізді ұсақ мал с. Ақсазды - жылқы	0,147 гол.*0,8*8 га/гол.=1176 га 0,348 гол*0,1*8 га/гол=0,278 га 0,012 гол*10,2 га /гол=0,096 га	1176 га +0,278 га + 0,096 га =1550 га	2932 га	2932 га-1550 га= +1382га

Алға ауданы бойынша 2023-2024 жылдарға арналған жайылымдарды басқару және оларды пайдалану жөніндегі жоспарға 67 қосымша

### Ауыл шаруашылығы жануарларының жайылымды пайдалану, маусымдық мал жаю бағытын, қозғалысын белгілейтін күнтізбелік графигі

№	Атауы	Загондар саны 2023 жыл				Загондар саны 2024 жыл			
		1	2	3	4	1	2	3	4
1	Алға ауданы	КЖМ	ЖМ	ДЗ	ЖКМ	КЖМ	ЖМ	ЖКМ	ДЗ

Ескерту: аббревиатура шешімі:  
КЖМ – көктемгі-жазғы маусым;  
ЖКМ – жазғы-күзгі маусым;  
ЖМ – жазғы маусым;  
ДЗ – демалушы загон.

Алға ауданы бойынша 2023-2024 жылдарға арналған жайылымдарды басқару және оларды пайдалану жөніндегі жоспарға 68 қосымша

### Аудан жерлерінің барлық санаттары бойынша ақпарат

№	Жер санаты	Барлығы, га	Оның ішінде жайылым, га
1	А у ы л шаруашылығымақсатынд ағыжерлер	535140	393011
2	Елдімекендердіңжерлері	126414	120732
3	Өнеркәсіп, көлік, байланыс, қорғанысжәнеауылшаруашылығынаарналмағанөзг е де жер	16 300	11 074
4	Ерекшеқорғалатынтабиғи аумақтардыңжері	6	0

5	Су қорыныңжерлері	1374	0
6	Мемлекеттікбосалқыжерлер	48591	7236
7	Орманқорыныңжері	3449	1528
8	Ауданайналымындағыбарлықжерлер	731268	533581
9	Басқа аудандардың, облыстардың, мемлекеттердің жер иелері пайдаланатын жерлер	19429	5493
10	Аудан, облыс, республика аумағы	750697	539074

Алға ауданы бойынша 2023-2024 жылдарғаарналған жайылымдарды басқару және оларды пайдалану жөніндегі жоспарға 69 қосымша

### Алға ауданының аумағындағы ветеринариялық-санитарлық объектілері

№ р/н	Округ атауы	Бордақылау алаңы	Жасанды ұрықтандыру пункті	М а л қорымдары	Сібір жарасы көмінділері	Ветеринариялық пунктер
1	Алға	1		1		1
2	Бестамақ			1	1	1
3	Бесқоспа			1	1	1
4	Ақай			1		1
5	Қарағаш			1	1	1
6	Қарабұлақ	1		1	1	1
7	Қаракұдық			1	1	1
8	Қаракобда			1	1	1
9	Тамды			1	1	1
10	Тоқмансай			1	2	1
11	Маржанбұлақ			1	1	1
12	Сарықобда			1		1
13	Үшкұдық			1		1
	Барлығы:	2		13	10	13