



Текелі қаласы бойынша 2023-2024 жылдарға арналған жайылымдарды басқару және оларды пайдалану жөніндегі жоспарды бекіту туралы

Жетісу облысы Текелі қалалық мәслихатының 2023 жылғы 8 маусымдағы № 5-29 шешімі

"Жайылымдар туралы" Қазақстан Республикасы Заңының 8-бабының 1) тармақшасына сәйкес, Текелі қалалық мәслихаты ШЕШТІ:

1. Текелі қаласы бойынша 2023-2024 жылдарға арналған жайылымдарды басқару және оларды пайдалану жөніндегі жоспар осы шешімнің қосымшасына сәйкес бекітілсін.

2. Осы шешім оның алғашқы ресми жарияланған күнінен кейін қолданысқа енгізіледі.

Текелі қалалық мәслихатының төрағасы

Б. Тугулбаев

Текелі қалалық мәслихатының 2023
жылғы 8 маусымдағы № 5-29 шешіміне
қосымша

Текелі қаласы бойынша 2023-2024 жылдарға арналған жайылымдарды басқару және оларды пайдалану жөніндегі жоспар

Осы Текелі қаласы бойынша 2023-2024 жылдарға арналған жайылымдарды басқару және оларды пайдалану жөніндегі жоспар (бұдан әрі - Жоспар) "Жайылымдар туралы" 2017 жылғы 20 ақпандағы Қазақстан Республикасы Заңына, "Жайылымдарды ұтымды пайдалану қағидаларын бекіту туралы" 2017 жылғы 24 сәуірдегі Қазақстан Республикасы Премьер-Министрінің орынбасары Қазақстан Республикасы Ауыл шаруашылығы министрінің № 173 бұйрығына (Нормативтік құқықтық актілерді мемлекеттік тіркеу тізілімінде № 15090 тіркелген), "Жайылымдардың жалпы алаңы түсетін жүктеменің шекті рұқсат етілетін нормасын бекіту туралы" 2015 жылғы 14 сәуірдегі № 3-3/332 Қазақстан Республикасы Ауыл шаруашылығы министрінің (Нормативтік құқықтық актілерді мемлекеттік тіркеу тізілімінде №11064 тіркелген) бұйрығына сәйкес әзірленді.

Жоспар жайылымдарды ұтымды пайдалану, жем шөпке қажеттілікті тұрақты қамтамасыз ету және жайылымдарды тозу процестерін болғызбау мақсатында қабылданады.

Жоспар:

1. Осы жоспардың 1, 2-қосымшаларына сәйкес құқық белгілейтін құжаттар негізінде жер санаттары, жер учаскелерінің меншік иелері және жер пайдалынушылар

бөлінісінде әкімшілік-аумақтық бірлік аумағында жайылымдардың орналасу схемасын (картасы);

2.Осы жоспардың 3, 4-қосымшаларына сәйкес жайылым айналымдарының қолайлы схемаларын;

3.Осы жоспардың 5, 6-қосымшаларына сәйкес жайылымдардың, оның ішінде маусымдық жайылымдардың сыртқы және ішкі шекаралары мен аландары, жайылымдық инфрақұрылым объектілері белгіленген картасын;

4.Осы жоспардың 7, 8-қосымшаларына сәйкес жайылым пайдаланушылардың су тұтыну нормасына сәйкес жасалған су көздеріне (көлдерге, өзендерге, тоғандарға, апандарға, суару немесе суландыру каналдарына, құбырлы немесе шахталы құдықтарға) қол жеткізу схемасын;

5.Осы жоспардың 9-қосымшасына сәйкес ауыл шаруашылығы жануарларын жаюдың және айдаудың маусымдық маршруттарын белгілейтін жайылымдарды пайдалану жөніндегі күнтізбелік графигін қамтиды.

Жоспар жайылымдарды геоботаникалық зерттеп-қараудың жай-күйі туралы мәліметтер, ветеринариялық-санитариялық объектілер туралы мәліметтер, иелерін-жайылым пайдалынушыларды, жеке және (немесе) заңды тұлғаларды көрсете отырып, ауыл шаруашылығы жануарлары мал басының саны туралы деректер, ауыл шаруашылығы жануарларының түрлері мен жыныстық жас топтары бойынша қалыптастырылған үйірлердің, отарлардың, табындардың саны туралы деректер, шалғайдағы жайылымдарда жаю аридтік жайылымдарда ауыл шаруашылығы жануарларын жаю ерекшеліктері, малды айдап өтуге арналған сервитуттар туралы мәліметтер, мемлекеттік органдар, жеке және (немесе) заңды тұлғалар берген өзге де деректер ескеріле отырып қабылданды.

Әкімшілік-аумақтық бөлінісі бойынша Текелі қаласында 1 ауылдық округ, 2 елді мекен бар.

Текелі қаласының жалпы көлемі – 8882,0 гектар, оның ішінде жайылымдық жерлер- 2967,0 гектар.

Санаттар бойынша жерлер бөлінісі:

ауыл шаруашылығы мақсатындағы жерлер – 2589,0 гектар;

елді мекен жерлері – 3804,0 гектар;

өнеркәсіп, көлік, байланыс, ғарыш қызметі, қорғаныс, ұлттық қауіпсіздік мұқтажына арналған жерлер және ауыл шаруашылығына арналмаған өзге де жерлер – 336,0 гектар;

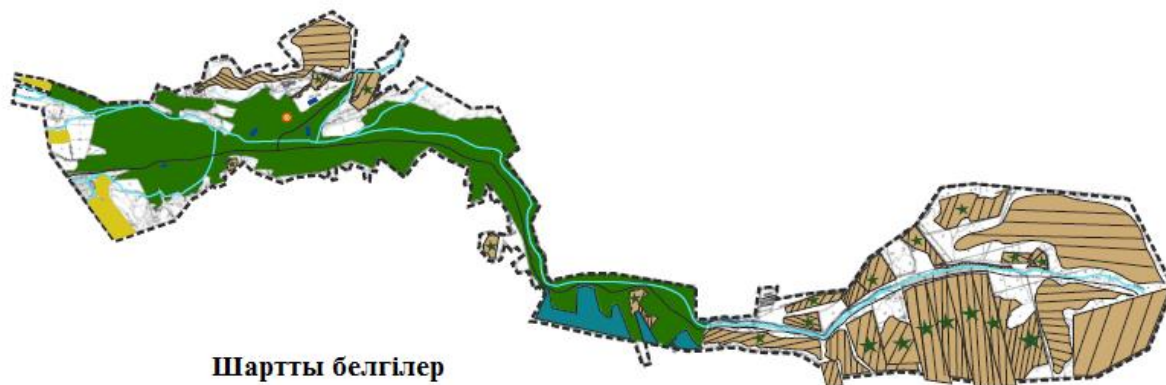
орман қорының жерлері -173 гектар.

Қаланың климаты: суық қалыпты, қаңтардағы орташа температура - 11,3° С. Бұл жыл ішінде ең төменгі орташа температура. Жыл бойы жауын-шашынның айтарлықтай көлемі төмендейді, жылына шамамен 384 мм жауын-шашын болады. Жылдың ең жылы айы – шілде орташа температура- 20,9° С құрайды.

Қалада 1 мал дәрігерлік пункті, 2 мүйізді ірі қара малды қолдан ұрықтандыру пункті бар.

Текелі қаласы бойынша 2023-2024 жылдарға арналған жайылымдарды басқару және оларды пайдалану жөніндегі Жоспарына 1 қосымша

Құқық белгілейтін құжаттар негізінде жер санаттары, жер учаскелерін меншік иелері және жер пайдаланушылар бөлінісінде жайылымдардың орналасу схемасы (қартасы)



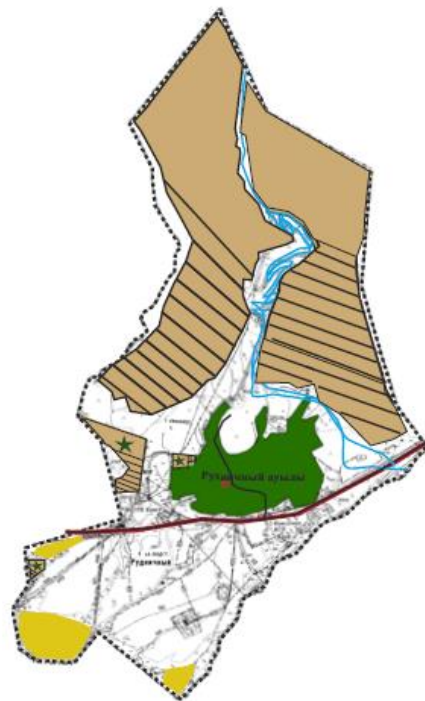
Шартты белгілер

- | | |
|---------------------------|---|
| ● -Қала орталығы | ■ -Егістік алқаптар |
| ----- Қаланың шекарасы | ■ -Елді мекендер |
| ■ -Таулы аймақтар | ★ - Жайылым пайдаланушылар |
| ▨ - Жайылымдар | ■ - Автомобиль жолдары |
| ■ - Өзендер | ■ - Өнеркәсіптік, көлік, байланыс және ауыл шаруашылығына арналмаған өзге де жерлер |
| ■ - Орман қорының жерлері | |

Текелі қаласы бойынша 2023-2024 жылдарға арналған жайылымдарды басқару және оларды пайдалану жөніндегі Жоспарына 2 қосымша

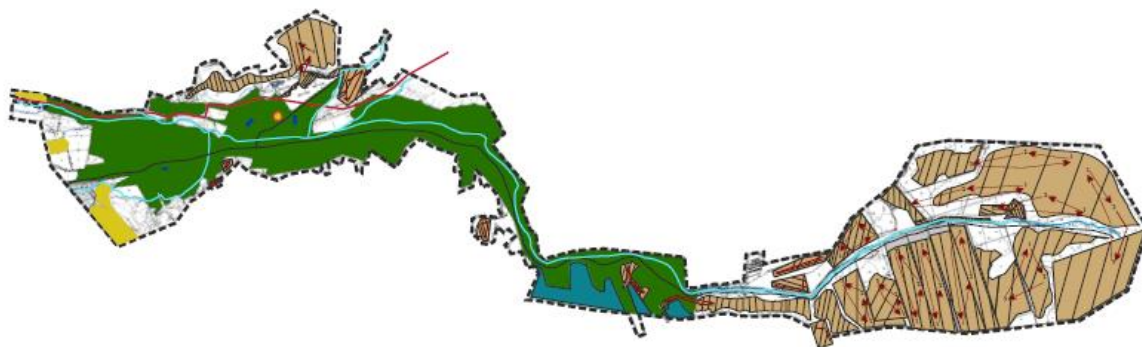
Құқық белгілейтін құжаттар негізінде жер санаттары, жер учаскелерін меншік иелері және жер пайдаланушылар бөлінісінде жайылымдардың орналасу схемасы (қартасы)

- Шартты белгілер
- -Ауылдық округ орталығы
 - -Ауылдық округ шекарасы
 - -Таулы аймақтар
 - ▨ -Жайылымдар
 - -Егістік алқаптар
 - -Елді мекендер
 - -Өнеркәсіп, көлік, байланыс және ауыл шаруашылығына арналмаған өзге де жерлер
 - ★ -Жайылым пайдаланушылар
 - -Өзендер



Текелі қаласы бойынша 2023-2024 жылдарға арналған жайылымдарды басқару және оларды пайдалану жөніндегі Жоспарына 3 қосымша

Жайылым айналымдарының схемалары

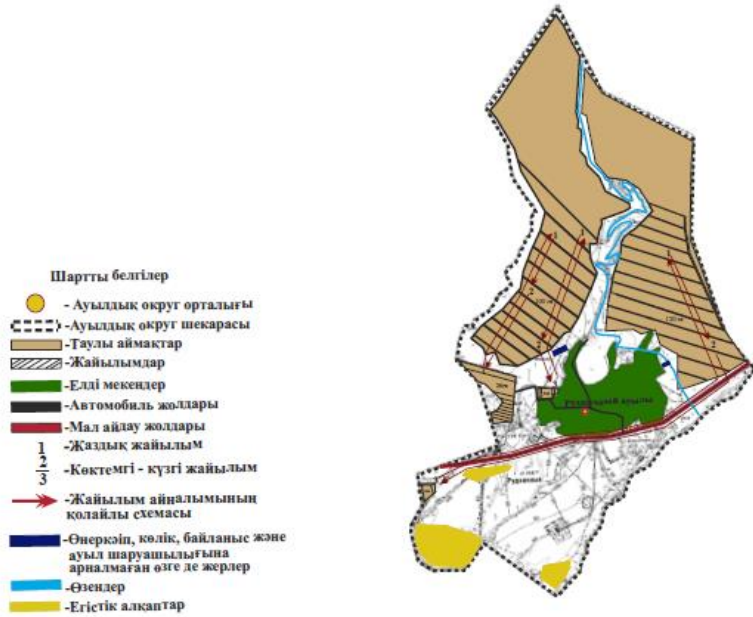


Шартты белгілер

- -Қала орталығы
- -Қаланың шекарасы
- -Таулы аймақтар
- ▨ -Жайылымдар
- -Елді мекендер
- -Егістік алқаптар
- -Өзендер
- -Орман қорының жерлері
- -Мал айдау жолдары
- -Автомобиль жолдары
- 1 -Жаздық жайылым
- 2 -Көктемгі-күзгі жайылым
- 3 -Жайылым айналымының қолайлы схемасы
- -Өнеркәсіп, көлік, байланыс және ауыл шаруашылығына арналмаған өзге де жерлер

Текелі қаласы бойынша 2023-2024 жылдарға арналған жайылымдарды

Жайылым айналымдарының схемалары



Текелі қаласы бойынша 2023-2024
жылдарға арналған жайылымдарды
басқару және оларды пайдалану
жөніндегі Жоспарына 5 қосымша

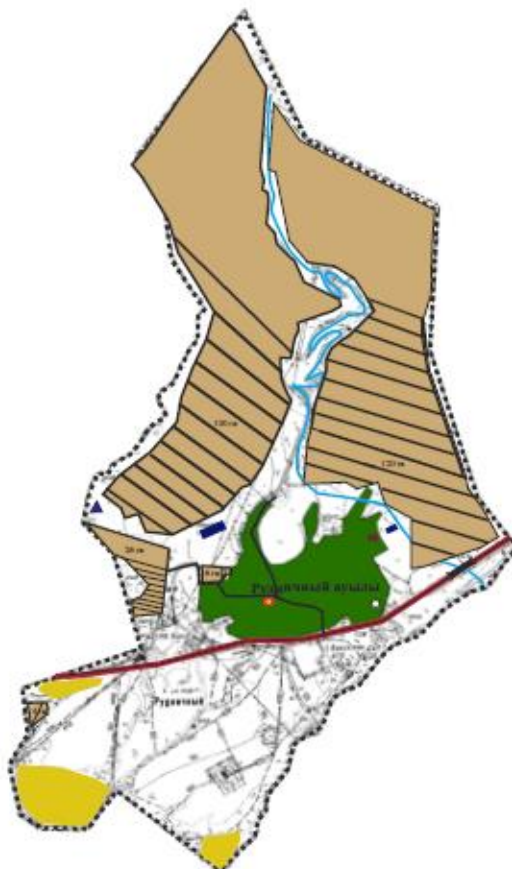
Жайылым, оның ішінде маусымдық жайылымдардың сыртқы және ішкі шекаралар мен алаңдары, жайылымдық инфрақұрылым объектілері белгіленген картасы



Текелі қаласы бойынша 2023-2024 жылдарға арналған жайылымдарды басқару және оларды пайдалану жөніндегі Жоспарына 6 қосымша

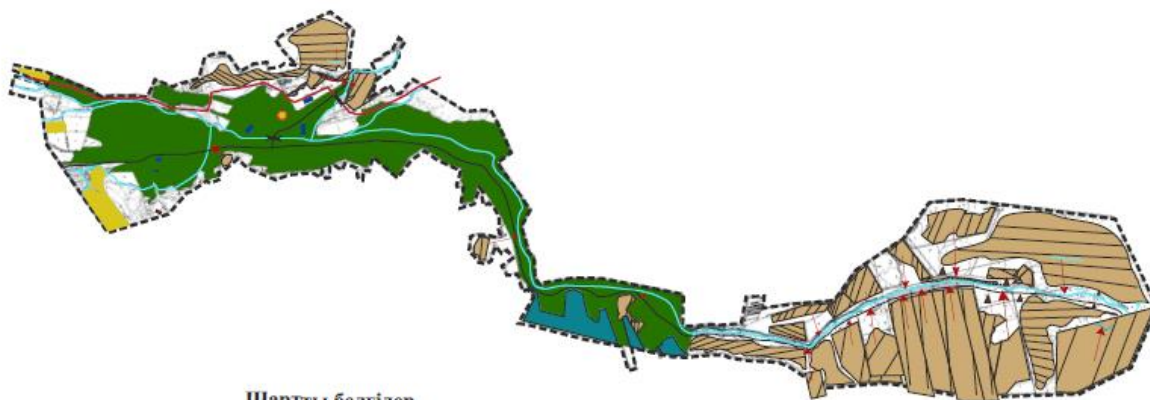
Жайылым, оның ішінде маусымдық жайылымдардың сыртқы және ішкі шекаралар мен алаңдары, жайылымдық инфрақұрылым объектілері белгіленген картасы

- Шартты белгілер
- - Ауылдық округ орталығы
 - ⋯ - Ауылдық округ шекарасы
 - - Таулы аймақтар
 - ▨ - Жайылымдар
 - - Елді мекендер
 - - Автомобиль жолдары
 - - Мал айдау жолдары
 - - Көпірлер
 - ▲ - Шахта
 - - Өнеркәсіптік, көлік, байланыс және ауыл шаруашылығына арналмаған өзге де жерлер
 - - Мал көміділері
 - - Малды қолдан ұрықтандыру пункті
 - - Өзендер
 - - Егістік алқаптар



Текелі қаласы бойынша 2024-2024 жылдарға арналған жайылымдарды басқару және оларды пайдалану жөніндегі Жоспарына 7 қосымша

Жайылым пайдаланушылардың су тұтыну нормасына сәйкес жасалған су көздеріне (көлдерге, өзендерге, тоғандарға, суару немесе суландыру каналдарына, құбырлы немесе шахталы құдықтарға) қол жеткізу схемасы

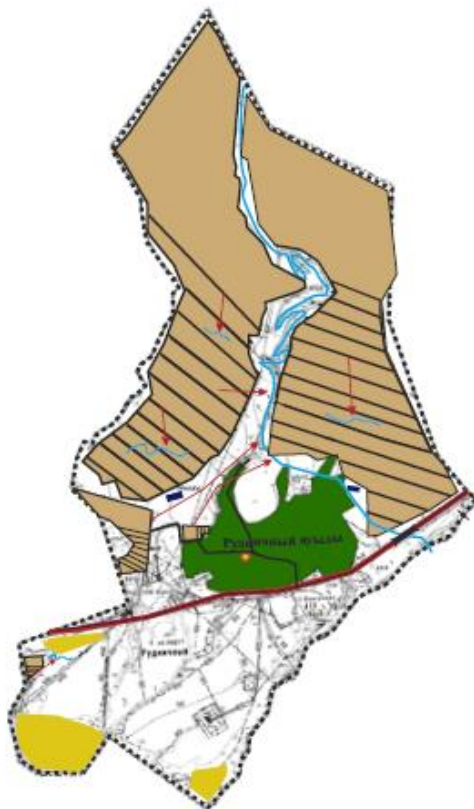
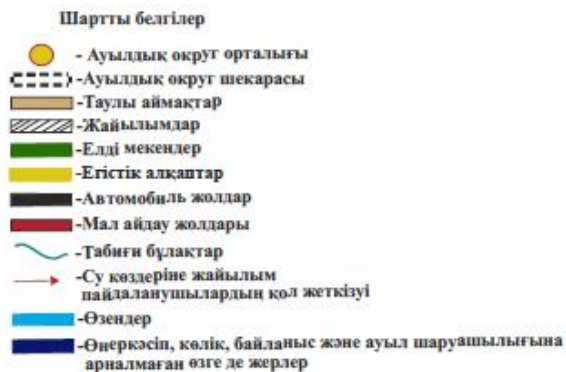


Шартты белгілер

- | | |
|-----------------------|---|
| ● - Қала орталығы | ■ -Егістік алқаптар |
| ⋯ -Қаланың шекарасы | ■ -Елді мекендер |
| ■ -Таулы аймақтар | ■ -Орман қорының жерлері |
| ▨ -Жайылымдар | ■ -Өнеркәсіп, көлік, байланыс және ауыл шаруашылығына арналмаған өзге де жерлер |
| ■ -Өзендер | → - Су көздеріне жайылым пайдаланушыларының қол жеткізуі |
| ■ -Табиғи бұлақтар | |
| ■ -Мал айдау жолдары | |
| ■ -Автомобиль жолдары | |

Текелі қаласы бойынша 2023-2024 жылдарға арналған жайылымдарды басқару және оларды пайдалану жөніндегі Жоспарына 8 қосымша

Жайылым пайдаланушылардың су тұтыну нормасына сәйкес жасалған су көздеріне (көлдерге, өзендерге, тоғандарға, суару немесе суландыру каналдарына, құбырлы немесе шахталы құдықтарға) қол жеткізу схемасы



Текелі қаласы бойынша 2023-2024 жылдарға арналған жайылымдарды басқару және оларды пайдалану жөніндегі Жоспарына 9 қосымша

Ауыл шаруашылығы жануарларын жаяудың және айдаудың маусымдық маршруттарын белгілейтін жайылымды пайдалану жөніндегі күнтізбелік кестесі:

№ п/п	Елді мекен	Жаздық жайылым	Көктемгі жайылым	Күзгі жайылым
1	Текелі қаласы	маусым, шілде, тамыз	наурыз, сәуір, мамыр	қыркүйек, қазан, қараша
2	Рудничный а/о	маусым, шілде, тамыз	наурыз, сәуір, мамыр	қыркүйек, қазан, қараша