

Алакөл ауданы бойынша 2023-2024 жылдарға арналған жайылымдарды басқару және оларды пайдалану жөніндегі жоспарын бекіту туралы

Жетісу облысы Алакөл аудандық мәслихатының 2023 жылғы 8 маусымдағы № 6-1 шешімі

Қазақстан Республикасы "Қазақстан Республикасындағы жергілікті мемлекеттік және өзін өзі басқару туралы" Заңының 6-бабы 1- тармағының 13) тармақшасына және "Жайылым туралы" 2017 жылғы 20 ақпандағы Қазақстан Республикасы Заңының 8-бабының 1) тармақшасына сәйкес, Алакөл аудандық мәслихаттың сессиясы ШЕШІМ ҚАБЫЛДАДЫ:

1. Алакөл ауданы бойынша 2023-2024 жылдарға арналған жайылымдарды басқару және оларды пайдалану жөніндегі жоспар осы шешімнің қосымшасына сәйкес бекітілсін.

2. Осы шешімнің орындалуын бақылау Алакөл ауданыдық мәслихатының "Ауыл шаруашылығы, экология, көлік және байланыс, құрылыс индустриалды-инновациялық және энергетикалық инфрақұрылымның дамуы мәселелері жөніндегі" тұрақты комиссиясына жүктелсін.

3. Осы шешімнің орындалуын бақылау аудан әкімінің орынбасары А.Қабаевқа жүктелсін.

4. Осы шешім алғашқы ресми жарияланған күнінен кейін күнтізбелік он күн өткен соң қолданысқа енгізіледі.

Алакөл ауданының мәслихат төрағасы

Д.Е. Каримов

Алакөл аудандық мәслихатының 2023
жылғы 8 маусымдағы № 6-1 шешіміне
қосымша

Алакөл ауданы бойынша 2023-2024 жылдарға арналған жайылымдарды басқару және оларды пайдалану жөніндегі жоспар

Осы Алакөл ауданы бойынша 2023-2024 жылдарға арналған жайылымдарды басқару және оларды пайдалану жөніндегі жоспар (бұдан әрі – Жоспар) Қазақстан Республикасының "Қазақстан Республикасындағы жергілікті мемлекеттік басқару және өзін-өзі басқару туралы" Заңына, "Жайылымдар туралы" Заңына, Қазақстан Республикасы Премьер-Министрінің орынбасары – Қазақстан Республикасы Ауыл шаруашылығы министрінің 2017 жылғы 24 сәуірдегі №173 "Жайылымдарды ұтымды пайдалану қағидаларын бекіту туралы" бұйрығына (Нормативтік құқықтық актілерді мемлекеттік тіркеу тізілімінде №15090 тіркелген), Қазақстан Республикасы Ауыл шаруашылығы министрінің 2015 жылғы 14 сәуірдегі №3-3/332 "Жайылымдардың

жалпы алаңына түсетін жүктеменің шекті рұқсат етілетін нормасын бекіту туралы" (Нормативтік құқықтық актілерді мемлекеттік тіркеу тізілімінде №11064 тіркелген) бұйрығына сәйкес әзірленді.

Жоспар жайылымдарды ұтымды пайдалану, жемшөпке қажеттілікті тұрақты қамтамасыз ету және жайылымдардың тозу процестерін болғызбау мақсатында қабылданады.

Жоспар мазмұны:

1) құқық белгілейтін құжаттар негізінде жер санаттары, жер учаскелерінің меншік иелері және жер пайдаланушылар бөлінісінде Алакөл ауданы аумағында жайылымдардың орналасу схемасын (картасын) (1 қосымша);

2) қолайлы жайылым айналымы схемасы (2 қосымша);

3) жайылымдардың, оның ішінде маусымдық жайылымдардың сыртқы және ішкі шекаралары мен алаңдары, жайылымдық инфрақұрылым объектілері белгіленген карталарын (3 қосымша);

4) жайылым пайдаланушылардың су тұтыну нормасына сәйкес жасалған су көздеріне (көлдерге, өзендерге, тоғандарға, апандарға, суару немесе суландыру каналдарына, құбырлы немесе шахталы құдықтарға) қол жеткізу схемаларын (4 қосымша);

5) жайылымы жоқ жеке және (немесе) заңды тұлғалардың ауыл шаруашылығы жануарларының мал басын орналастыру үшін жайылымдарды қайта бөлу және оны берілетін жайылымдарға ауыстыру схемаларын (5 қосымша);

6) аудандық маңызы бар қала, кент, ауыл, ауылдық округ маңында орналасқан жайылымдармен қамтамасыз етілмеген жеке және (немесе) заңды тұлғалардың ауылшаруашылығы жануарларының мал басын шалғайдағы жайылымдарға орналастыру схемаларын (6 қосымша);

7) ауыл шаруашылығы жануарларын жаюдың және айдаудың маусымдық маршруттарын белгілейтін жайылымдарды пайдалану жөніндегі күнтізбелік графигін (7 қосымша);

7-1) жергілікті жағдайларға мен ерекшеліктеріне қарай жеке қосалқы шаруашылығындағы ауылшаруашылық жануарларын жаюға халықтың қажеттілігін қамтамасыз ету үшін қажетті жайылымдардың сыртқы және ішкі шекаралары мен аумақтарын көрсететін картасын (7-1 қосымша).

Жоспар жайылымдарды геоботаникалық зерттеп-қараудың жай-күйі туралы мәліметтер, ветеринариялық-санитариялық объектілер туралы мәліметтер, иелерін - жайылым пайдаланушыларды, жеке және (немесе) заңды тұлғаларды көрсете отырып, ауыл шаруашылығы жануарлары мал басының саны туралы деректер, шалғайдағы жайылымдарда жаю үшін ауыл шаруашылығы жануарларының мал басын қалыптастыру туралы мәліметтер, екпе және аридтік жайылымдарда ауыл шаруашылығы жануарларын жаю ерекшеліктері, малды айдап өтуге арналған

сервитуттер туралы мәліметтер, мемлекеттік органдар, жеке және (немесе) заңды тұлғалар берген өзге де деректер ескеріле отырып қабылданды, малды айдауға арналған сервитуттар туралы мәліметтер және мемлекеттік органдар, жеке және (немесе) заңды тұлғалар ұсынатын өзге де мәліметтер.

Аудан 1928 жылдан бастап Алакөл ауданы болып құрылды. Ауданның әкімшілік-аумақтық бөлінісі 1 қала 23 ауылдық округтен, 56 ауылдық елді мекеннен тұрады.

Алакөл ауданының жалпы көлемі – 2367,267 мың гектар;

Жерлер категория бойынша келесідей бөлінеді:

Ауыл шаруашылығы нысанындағы жерлер – 1063,671 мың гектар, оның ішінде жайылымдық жерлер – 894,186 мың гектар, шабындық жерлер - 51,748 мың гектар.

Елді мекен жерлері - 59,363 мың гектар;

өнеркәсіп, көлік, байланыс, ғарыш қызметі, қорғаныс, ұлттық қауіпсіздік мұқтажына арналған жер және ауыл шаруашылығына арналған өзге де жерлер - 22,963 мың гектар;

орман қорының жерлері – 245,221 мың гектар;

табиғи қорық жерлері - 168,985 мың гектар;

су қорының жерлері - 794 мың гектар;

босалқы жер қоры – 808,560 мың гектар.

Алакөл ауданының климаты континенталды. Жылдық жауын-шашын мөлшері жазық аймақтарда 150-260 мм, тау бөктерлері мен аңғарларында 350-550 мм. Қантардың орташа температурасы -12-16°C, шілдеде +18+23°C.

Жазық даласы жартылай шөлейтті сұры-қоңыр топырақтан, ал тау бөктері ашық-қоңыр, қара топырақтан тұрады.

Аудан аумағында Тентек, Шынжылы, Жаманты, Қызылтал, Ырғайты өзендері ағып жатыр.

Аудан аумағында өсімдіктердің 110 түрі тараған. Оның 25 тұқымды түрге және 85 гүлді өсімдіктерге жатады. Ең көп таралған үш тұқымдастар: дәнді, күрделі гүлділер және бұлдырлар.

Жайылымдық алқаптардың орташа өнімділігі 3,5 центнер/гектарды құрайды.

Жайылымдар азықтарының қоры жайылымдық кезеңде 180-210 күн ұзақтығымен пайдаланылады.

Бір ауыл шаруашылық малына тұтынудың орташа тәуліктік нормасы Қазақстан Республикасы Премьер-Министрі орынбасарының 2016 жылғы 30 желтоқсандағы № 545 бұйрығымен бекітілген Су тұтынудың және су бұрудың үлестік нормаларын әзірлеу әдістемесіне 6-қосымшаның 10-кестесіне сәйкес айқындалады.

2023 жылдың 1 қаңтарына Алакөл ауданында 74354 ірі қара мал, 219989 ұсақ мүйізді мал, 32828 жылқы, 118 түйе, 835 шошқа, 110282 құс бар.

Қазақстан Республикасы Ауыл шаруашылығы министрінің "Жайылымдардың жалпы алаңына жүктеменің жол берілетін шекті нормасын бекіту туралы" 2015 жылғы 14 сәуірдегі № 3-3/332 бұйрығына, "Қазақстан Республикасы Ауыл шаруашылығы министрінің бұйрығына өзгерістер енгізу туралы" Қазақстан Республикасы Премьер-Министрінің Орынбасары - Қазақстан Республикасы Ауыл шаруашылығы министрінің 2017 жылғы 24 сәуірдегі № 172 бұйрығына сәйкес 2015 жылғы 14 сәуірдегі № 3-3/332 "Жайылымдардың жалпы алаңына жүктеменің шекті жол берілетін нормасын бекіту туралы" құрғақ даладағы 1 басқа жүктеме нормативі: ірі қара мал – 8,5 гектар, қой мен ешкі – 1,7 гектар, жылқы – 10,2 гектар, түйе-11,9 гектар.

Әкімшілік-аумақтық бөлініс бойынша Алакөл ауданында 1 қала 23 ауылдық округтер, 56 ауылдық елді - мекендер орналасқан.

Санаттар бөлінісінде Алакөл ауданы аумағының жалпы ауданы мың (га)

№ п/п	Жер категориясы	барлығы	Соның ішінде жайылым
1	Аумақтың жалпы көлемі: соның ішінде	2 367 267	
2	Ауыл шаруашылық жерлері	1 063 671	894 186
3	Елді мекен	59 363	
4	Өнеркәсіп, көлік, байланыс және басқа да ауыл шаруашылығы емес мақсаттағы жерлер	22 963	
5	Орман қоры жерлері	245 221	
6	Су қорының жерлері	794	
7	Босалқы жерлер	808 560	
8	Табиғи қорық жерлері	168 985	

Ауылдық округтер бөлінісінде ауданның жер пайдалануы мың (га)

№ п/п	Округ атауы	Ауыл атауы	Аумақтың жалпы көлемі	в том числе				Бүкіл егіс алқабы
				Ауылдық елді мекендердің жерлері	Ауыл шаруашылық жерлері	Босалқы жерлер және арнайы қор жерлері	Басқалар	
1	Үшарал қалалық округі	Үшарал	49765	2783	49753		1271	2746
		МТФ	12	12				
2	Достық ауылдық округі	Достық	553	553				
		СТ-Жалаң ашкөл	27	27				
		СТ-Көктұма	28	28				
		Бескөл	4440	683	3757		251	319
		Бұлақты	9236	1444	7192		77	2668

3	Бескөл ауылдық округі	Қаратұма	45	45			
		РЗД-Сайхан	8	8			
		РЗД-Пятый	7	7			
		РЗД-13	16	16			
4	Ырғайты ауылдық округі	Көктұма	82664	953	81711	5535	
		Ақши	11652	1835	9817	1937	
5	Жайпақ ауылдық округі	Жайпақ	13738	4977	8761	349	2968
6	Қайнар ауылдық округі	Қайнар	8524	2077	6447	974	1784
7	Ақтүбек ауылдық округі	Ақтүбек	22449	2010	20439	1061	2214
8	Ынталы ауылдық округі	Ынталы	22185	32	22153	1702	3176
9	Қамысқала ауылдық округі	Қамысқала	5613	4981	632	2	
		Алакөл	6071	3959	2113		
10	Жағатал ауылдық округі	Қазақстан	46659	1401	45258	1211	4024
		Бесағаш	9677	1025	8652	110	1896
11	Жанама ауылдық округі	Жанама	21676	2067	19609	209	1345
		Ескі Жанама	23	23			
		Қарабұлақ	14400	1265	13135	53	2246
12	Еңбекші ауылдық округі	Еңбекші	49952	5486	44466	811	1547
13	Арқарлы ауылдық округі	Арқарыл	66101	3254	62847	874	53
14	Қызылашы ауылдық округі	Жұмахан Балапанов	33199	2569	30630	1624	5612
15	Қабанбай ауылдық округі	Қабанбай	32018	677	31341	513	5736
		Жамбыл	20735	49	20686	650	1836
16	Теректі ауылдық округі	Теректі	36974	735	36239	325	3777
		Талдыбұлақ	4845	249	4596	220	772
		Екпінді	53626	513	53113	234	5676

17	Екпінді ауылдық округі	Қарлығаш	7993	305	7688	210	611
		Ұшқайын	7279	276	7003	305	209
18	Жыланды ауылдық округі	Жыланды	57060	962	56098	1815	
		Ашім	3607	236	3371		
		Көкжар	5675	302	5373	150	
		Майқын	5653	316	5337	102	
		Шынжылы	7497	494	7003		
19	Ақжар ауылдық округі	Ақжар	7176	532	6644		4187
		Қоңыр	1536	583	953	79	293
		Малайшат	3788	314	3474	85	1511
20	Сапақ ауылдық округі	Сапақ	182700	883	181817	98	3690
		Бибақан	5944	380	5564	159	2005
21	Тоқжайлау ауылдық округі	Тоқжайлау	63857	1876	61981	5032	3439
22	Үшбұлақ ауылдық округі	Үшбұлақ	19032	768	18264	1831	683
		Кенес	2929	194	2735	100	534
		Айпара	11873	188	11685		
23	Лепсі ауылдық округі	Лепсі	13503	2165	11338	357	1329
		Шымбұлақ	4938	478	4460	35	574
		Жүнжүрек	5537	175	5362	5	578
		Байзерек	5517	466	5051	10	982
24	Кольбай ауылдық округі	Кольбай	30009	830	29179	733	2374
		Әлемді	10615	241	10374	414	1123
		Бұдыр	6921	57	6864	37	868
		Қызылқайын	22694	588	22100	100	1798

Ауыл шаруашылығы жануарларын қамтамасыз ету үшін Алакөл ауданы бойынша барлығы 894186 га жайылымдық жер бар. Елді мекен шегінде 98264 га жайылым бар, босалқы жерлерде 808560 га жайылымдық жерлер бар.

Ауылдық округтерде мал басының өсуіне байланысты жеке аулаларда 52803 га жайылымдық жерлер жетіспейді.

Осы проблемаларды шешу үшін-мемлекеттік қордан жайылымдық жерлерді ұтымды пайдалану және елді мекендердің жерлері есебінен жайылым алаңдарын ұлғайту қажет, сонымен қатар қордағы жерлердің құрамынан тыңайған жерлерді басқа (жайылымдар) санаттағы жерлерге ауыстыру қажет. Бұл жер учаскелерін ауыл шаруашылығы айналымына тарту үшін бұл жерлерді мал жаю үшін жайылымдармен

қамтамасыз етілмеген адамдарға бөлу қажет. Жайылымдардан жем - шөп қоры ұзақтығы 180-210 күн болатын жайылым кезеңінде пайдаланылады. Шабындықтардан жем қоры қора кезеңінде пайдаланылады.

Ветеринариялық-санитариялық объектілер туралы мәлімет

Аудан бойынша ауылдық округтер бөлінісінде ветеринариялық-санитариялық объектілер туралы мәліметтер (кестеде) көрсетілген.

№ р/н	Округ атауы	Жасанды ұрықтандыру пункті	Мал қорымдары	Сібір жарасы көмінділері	Ветеринариялық пунктер
1	Үшарал қалалық округі		1	1	1
2	Достық ауылдық округі		1		1
3	Бескөл ауылдық округі		1	1	1
4	Ырғайты ауылдық округі				1
5	Жайпақ ауылдық округі		1		1
6	Қайнар ауылдық округі	1	1		1
7	Ақтүбек ауылдық округі		1		1
8	Ынталы ауылдық округі		1		1
9	Қамысқала ауылдық округі		1		1
10	Жағатал ауылдық округі			1	1
11	Жанаман ауылдық округі	2	3	6	1
12	Еңбекші ауылдық округі	1	1	1	1
13	Арқарлы ауылдық округі	1	1		1
14	Қызылашы ауылдық округі		1	1	1
15	Қабанбай ауылдық округі	1	1	3	1
16	Теректі ауылдық округі	1		1	1
17	Екпінді ауылдық округі		1	1	1
18	Жыланды ауылдық округі		1	1	1

19	Ақжар ауылдық округі		1	1	1
20	Сапақ ауылдық округі				1
21	Тоқжайлау ауылдық округі		1	1	1
22	Үшбұлақ ауылдық округі		1	1	1
23	Лепсі ауылдық округі				1
24	Кольбай ауылдық округі	2	1	1	1

Алакөл ауданында 75 ветеринариялық-санитарлық объектілер әрекет етеді. Оның ішінде: 21 мал қорымы, 21 сібір ошағы, 22 ветеринариялық пункт, 2 мал емдеу орындары, 9 ірі қара малын қолдан ұрықтандыру пунктер.

Жайылымдардың өнімділігі мен шөп құрамын жақсарту мақсатында жайылым айналымы ұйымдастырылады. Жайылым айналымы - шөпті жанарту мен жақсарту бойынша басқа да іс-шаралармен бірлескен жеке учаскедегі жылдар бойынша малды бағу, демалу және шөп оруды кезекшілеу тәсілімен жайылымдар өнімділігін арттыруға бағытталған жайылымды пайдалану және оған күтім жасау жүйесі.

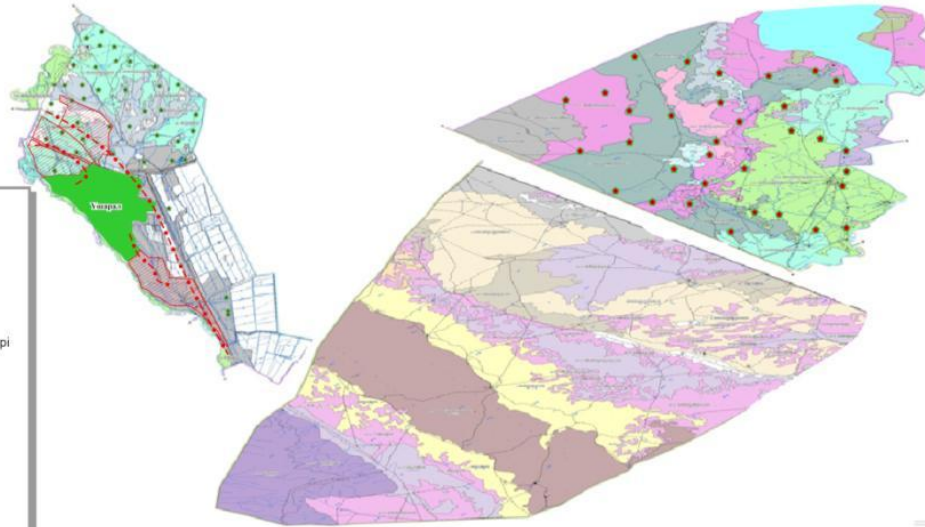
Жайылымдардың өнімділігін арттыруда табын мен отар учаскелерін, жазғы лагерьлердерін, су кешендерін және мал айдайтын жолдарды орналастырудан тұратын олардың аумағын дұрыс ұйымдастыру маңызды рөлге ие.

Табиғи жайылымдарда (№ 7 кестеде) көрсетілген келесі мерзімдерімен төрт танапты жайылым айналымын ұйымдастыру қарастырылады.

Мал айдау жолдарының ені жануарлардың түрлеріне, табын мен отардың көлемі, сонымен бірге топырақтың механикалық құрамы, шөптің қалыңдығы және эрозиялық процесстердің деңгейіне байланысты. Мал айдау жолдарын жол желісімен біріктіруге тыйым салынады, әсіресе аудандық және облыстық жолдармен.

Алакөл ауданы бойынша мал айдап өтуге арналған сервитуттар белгіленбеген . Ауыл шаруашылық жануарларын тасымалдау (орын ауыстыру) уақытша (маусымдық) пайдаланылатын мал айдау жолдары сызбасы (1,3,6,7.1-қосымшада) көрсетілген.

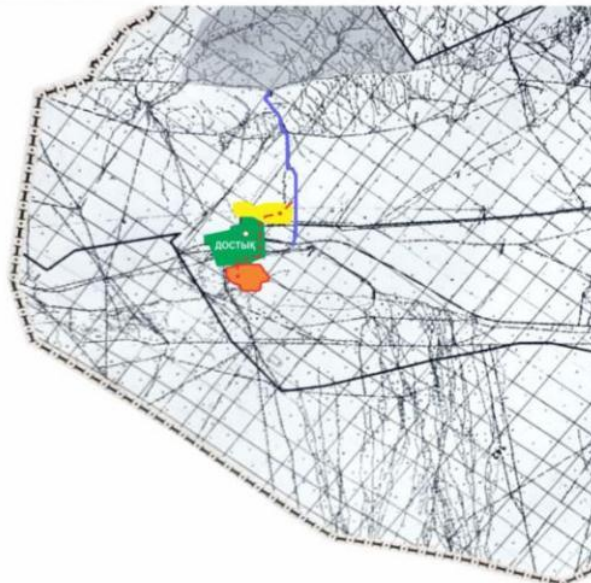
Құқық белгілейтін құжаттар негізінде жер санаттары, жер учаскелерінің меншік
нелері және жер пайдаланушылар бөлінісінде әкімшілік-аумақтық бірлік аумағында
жайылымдардың орналасу схемасын (картасы)



Шартты белгілер

- Ауылдық округ орталығы
- Ауылдық округ шекаралары
- Өзендер
- Автокөлік жолдары
- Маусымдық жайылым
- Жайылым
- Ветеринарлық емдеу өткеліктері
- Қой тоғыту орындары
- Жерасты су ұңғымалары
- Су жабдықтаулары
- Көпірлер
- ★ Жер пайдаланушылар
- Ормады алқаптар
- Егін алқаптары
- Жайылымдық жер телімі
- Ауылдық округтің шекарасы
- Заңдастырылған жер телімдері
- ● Мал айдау жолдары

Құқық белгілейтін құжаттар негізінде жер санаттары, жер учаскелерінің меншік
нелері және жер пайдаланушылар бөлінісінде әкімшілік-аумақтық бірлік аумағында
жайылымдардың орналасу схемасын (картасы)



Шартты белгілер

- Ауылдық округ орталығы
- Ауылдық округ шекаралары
- Өзендер
- Автокөлік жолдары
- ● Мал айдау жолдары
- Жайылым
- Су жабдықтаулары
- Көпірлер
- Жайылымдық жер телімі
- Қажетті жайылымдық жер телімі
- ● Мал айдау жолдары

Құқық белгілейтін құжаттар негізінде жер санаттары, жер учаскелерінің меншік
нелері және жер пайдаланушылар бөлінісінде әкімшілік-аумақтық бірлік аумағында
жайылымдардың орналасу схемасын (картасы)



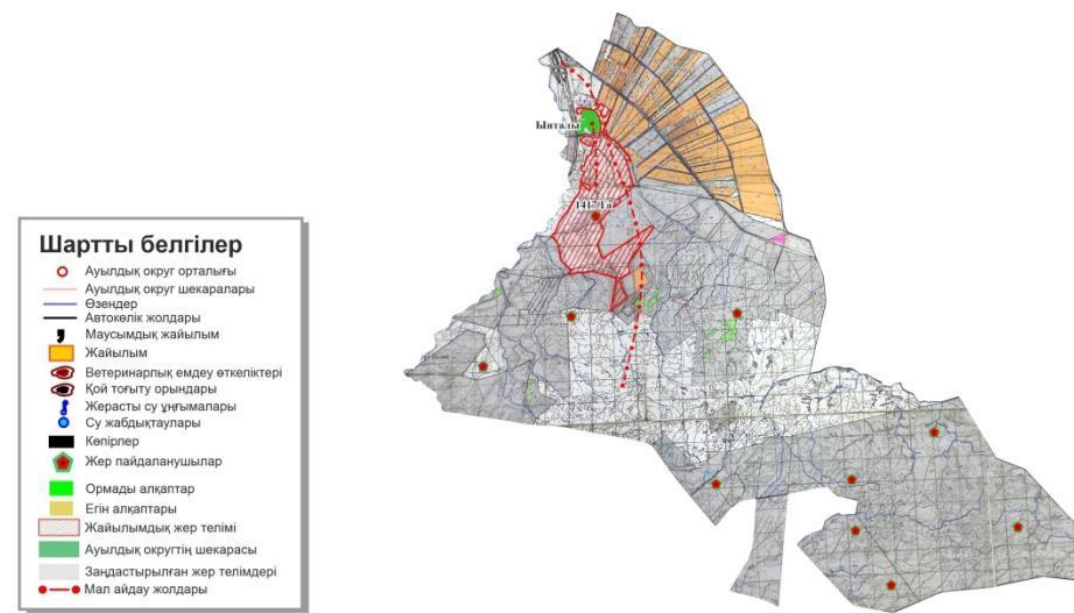
Құқық белгілейтін құжаттар негізінде жер санаттары, жер учаскелерінің меншік
нелері және жер пайдаланушылар бөлінісінде әкімшілік-аумақтық бірлік аумағында
жайылымдардың орналасу схемасын (картасы)



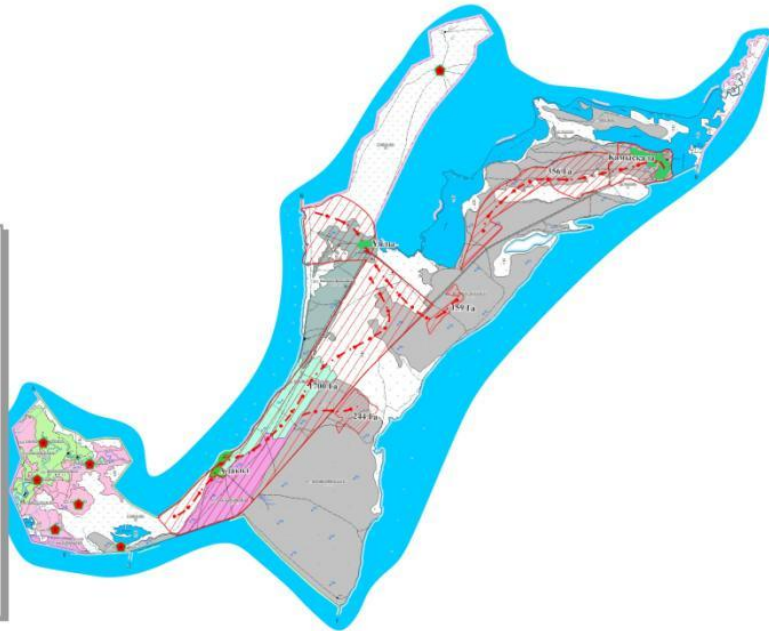
Құқық белгілейтін құжаттар негізінде жер санаттары, жер учаскелерінің меншік
нелері және жер пайдаланушылар бөлінісінде әкімшілік-аумақтық бірлік аумағында
жайылымдардың орналасу схемасын (картасы)



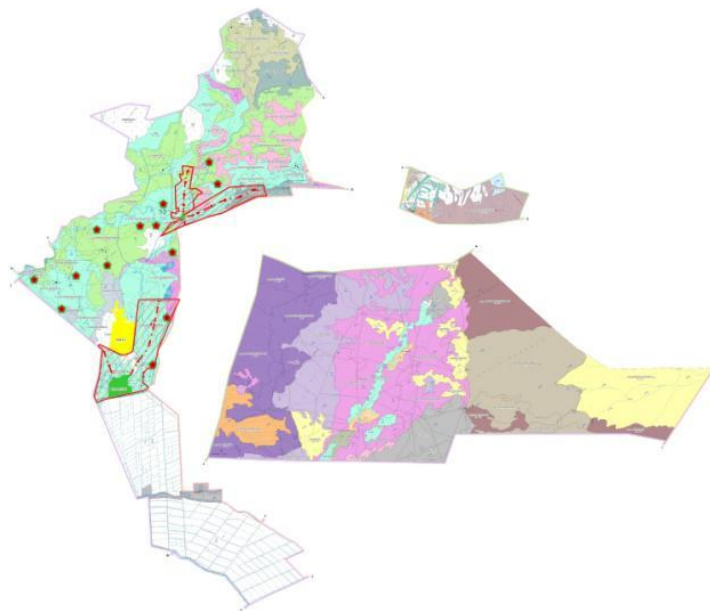
Құқық белгілейтін құжаттар негізінде жер санаттары, жер учаскелерінің меншік
нелері және жер пайдаланушылар бөлінісінде әкімшілік-аумақтық бірлік аумағында
жайылымдардың орналасу схемасын (картасы)



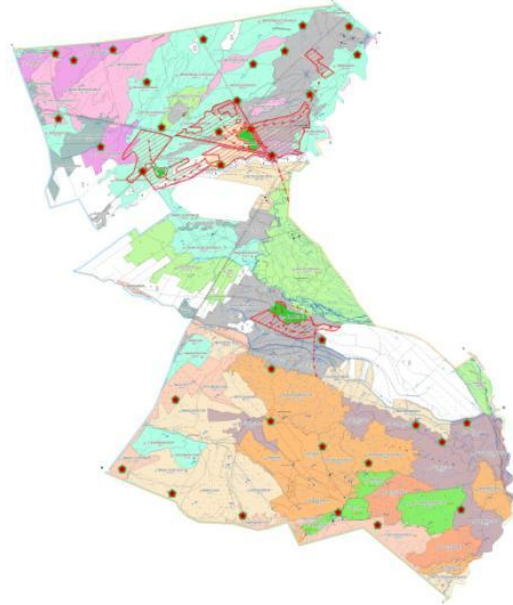
Құқық белгілейтін құжаттар негізінде жер санаттары, жер учаскелерінің меншік
нелері және жер пайдаланушылар бөлінісінде әкімшілік-аумақтық бірлік аумағында
жайылымдардың орналасу схемасын (картасы)



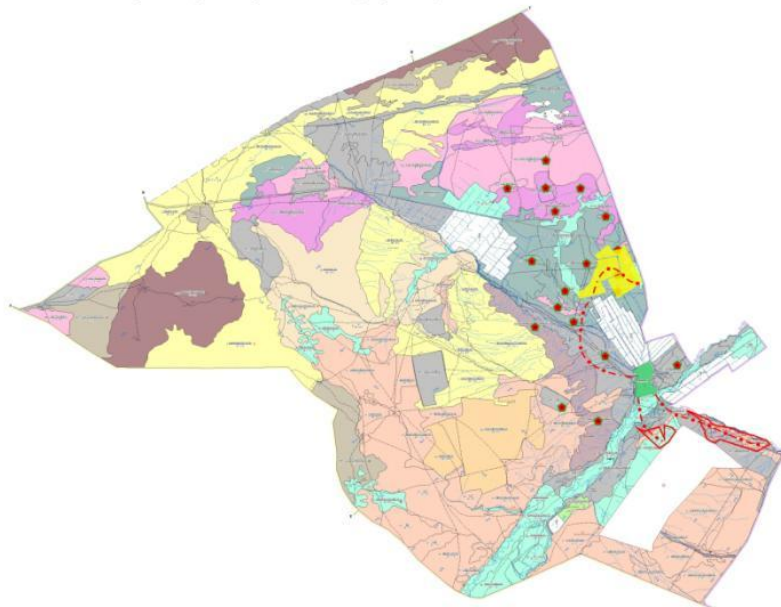
Құқық белгілейтін құжаттар негізінде жер санаттары, жер учаскелерінің меншік
нелері және жер пайдаланушылар бөлінісінде әкімшілік-аумақтық бірлік аумағында
жайылымдардың орналасу схемасын (картасы)



Құқық белгілейтін құжаттар негізінде жер саясаттары, жер учаскелерінің меншік
нелері және жер пайдаланушылар бөлінісінде әкімшілік-аумақтық бірлік аумағында
жайылымдардың орналасу схемасын (картасы)

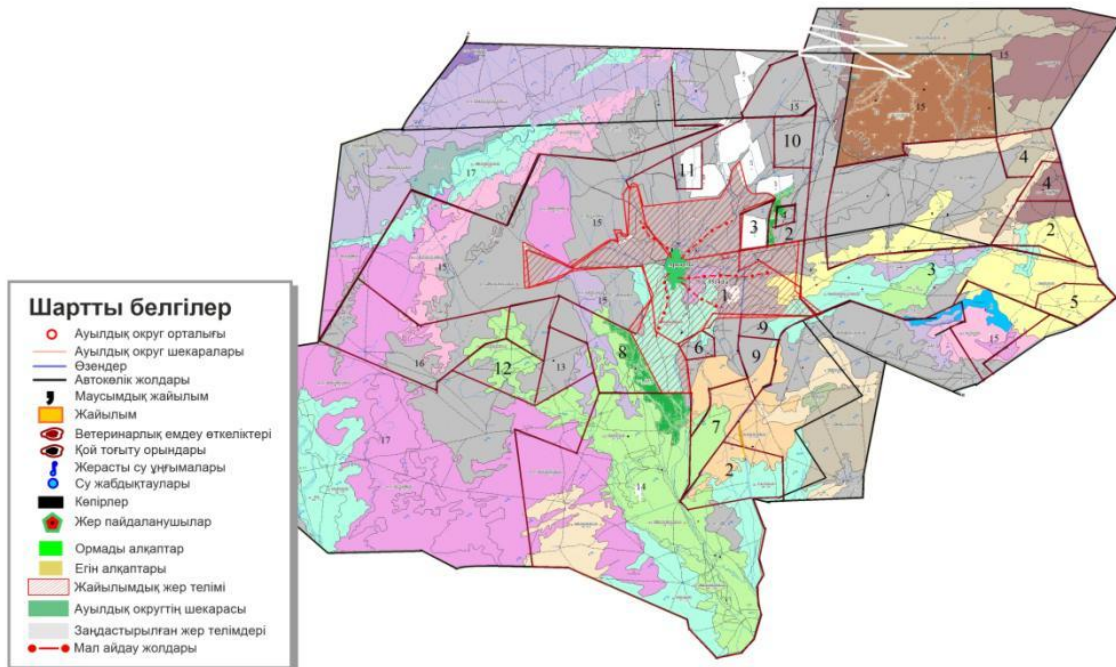


Құқық белгілейтін құжаттар негізінде жер саясаттары, жер учаскелерінің меншік
нелері және жер пайдаланушылар бөлінісінде әкімшілік-аумақтық бірлік аумағында
жайылымдардың орналасу схемасын (картасы)



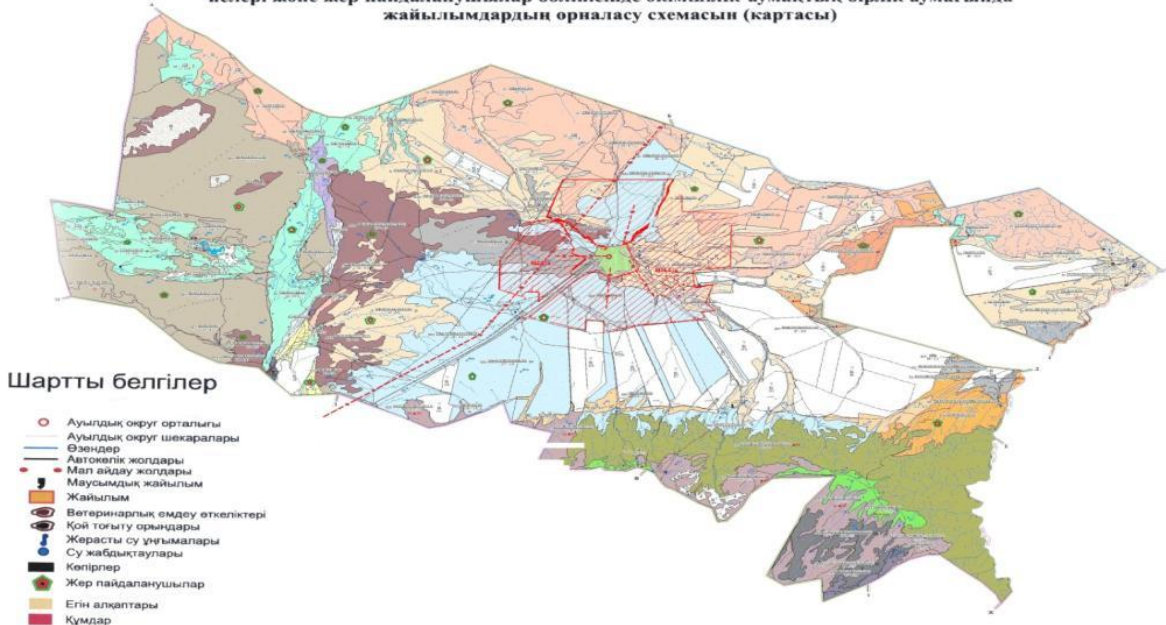
Құқық белгілейтін құжаттар негізінде жер санаттары, жер учаскелерінің меншік иелері және жер пайдаланушылар бөлінісінде әкімшілік-аумақтық бірлік аумағында жайылымдардың орналасу схемасын (картасы)

Арсары ауылдық округі бойынша 2023-2024 жылдарға арналған жайылымдарды басқару және оларды пайдалану жөніндегі шешіміне 1-қосымша



Қызылащы ауылдық округі бойынша 2023-2024 жылдарға арналған жайылымдарды басқару және оларды пайдалану жөніндегі шешіміне 1-қосымша

Құқық белгілейтін құжаттар негізінде жер санаттары, жер учаскелерінің меншік иелері және жер пайдаланушылар бөлінісінде әкімшілік-аумақтық бірлік аумағында жайылымдардың орналасу схемасын (картасы)



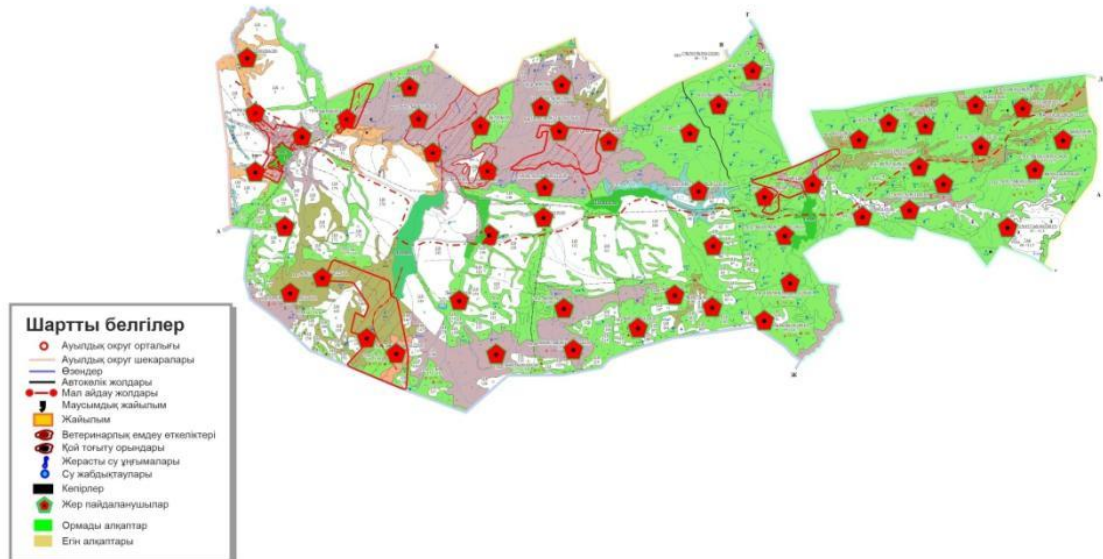
Құқық белгілейтін құжаттар негізінде жер санаттары, жер учаскелерінің меншік иелері және жер пайдаланушылар бөлінісінде әкімшілік-аумақтық бірлік аумағында жайылымдардың орналасу схемасы (картасы)



Құқық белгілейтін құжаттар негізінде жер санаттары, жер учаскелерінің меншік иелері және жер пайдаланушылар бөлінісінде әкімшілік-аумақтық бірлік аумағында жайылымдардың орналасу схемасын (картасы)



Құқық белгілейтін құжаттар негізінде жер санаттары, жер учаскелерінің меншік
нелері және жер пайдаланушылар бөлінісінде әкімшілік-аумақтық бірлік аумағында
жайылымдардың орналасу схемасын (қартасы)



Құқық белгілейтін құжаттар негізінде жер санаттары, жер учаскелерінің меншік
нелері және жер пайдаланушылар бөлінісінде әкімшілік-аумақтық бірлік аумағында
жайылымдардың орналасу схемасын (қартасы)

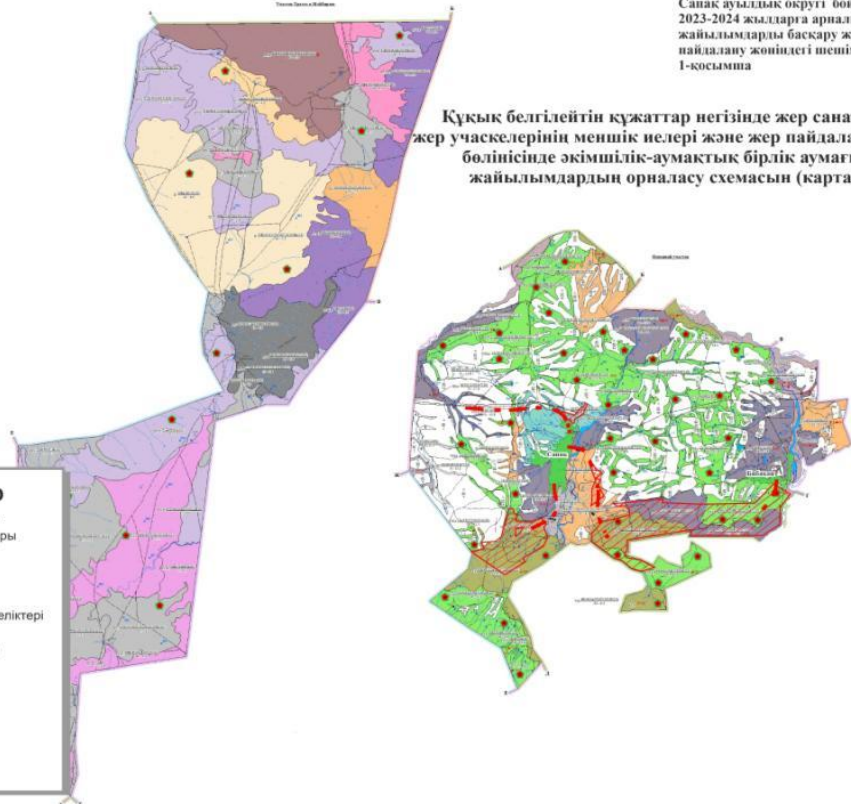


Сапақ ауылдық округі бойынша
2023-2024 жылдарға арналған
жайылымдарды басқару және оларды
пайдалану жөніндегі шешіміне
1-қосымша

Құқық белгілейтін құжаттар негізінде жер санаттары,
жер учаскелерінің меншік иелері және жер пайдаланушылар
бөлінісінде әкімшілік-аумақтық бірлік аумағында
жайылымдардың орналасу схемасын (картасы)

Шартты белгілер

- Ауылдық округ орталығы
- Ауылдық округ шекаралары
- Өзендер
- Автомобиль жолдары
- Маусымдық жайылым
- Жайылым
- Ветеринарлық емдеу өткеліктері
- Қой тоғыту орындары
- Жерасты су ұңғымалары
- Су жабдықтаулары
- Көпірлер
- Жер пайдаланушылар
- Ормады алқаптар
- Егін алқаптары
- Мал айдау жолдары

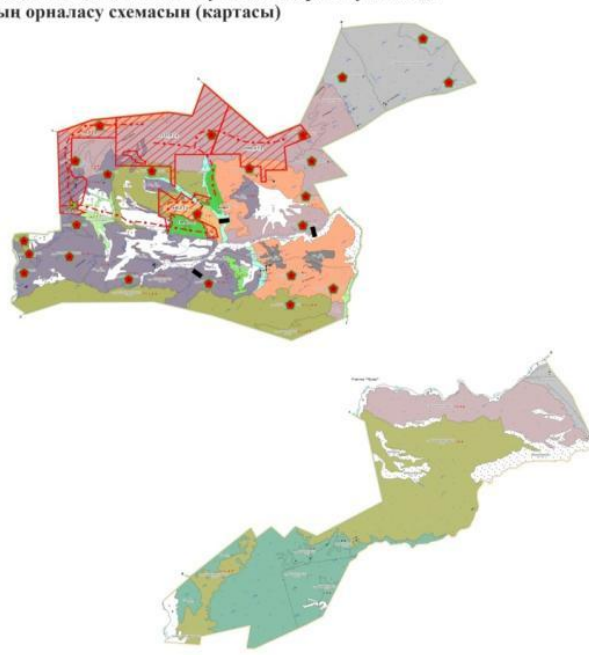


Үшбұлақ ауылдық округі бойынша
2023-2024 жылдарға арналған
жайылымдарды басқару және оларды
пайдалану жөніндегі шешіміне
1-қосымша

Құқық белгілейтін құжаттар негізінде жер санаттары, жер учаскелерінің меншік
иелері және жер пайдаланушылар бөлінісінде әкімшілік-аумақтық бірлік аумағында
жайылымдардың орналасу схемасын (картасы)

Шартты белгілер

- Ауылдық округ орталығы
- Ауылдық округ шекаралары
- Өзендер
- Автомобиль жолдары
- Маусымдық жайылым
- Жайылым
- Ветеринарлық емдеу өткеліктері
- Қой тоғыту орындары
- Жерасты су ұңғымалары
- Су жабдықтаулары
- Көпірлер
- Жер пайдаланушылар
- Ормады алқаптар
- Егін алқаптары
- Жайылымдық жер телімі
- Ауылдық округтің шекарасы
- Зандастырылған жер телімдері
- Мал айдау жолдары

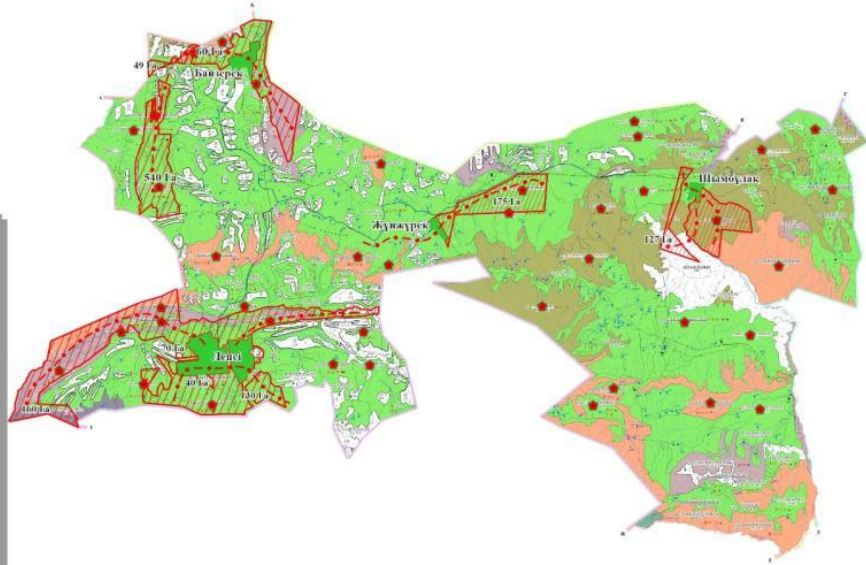


Депі ауылдық округі бойынша
2023-2024 жылдарға арналған
жайылымдарды басқару және оларды
пайдалану жөніндегі шешіміне
1-қосымша

Құқық белгілейтін құжаттар негізінде жер санаттары, жер учаскелерінің меншік иелері және жер пайдаланушылар бөлінісінде әкімшілік-аумақтық бірлік аумағында жайылымдардың орналасу схемасын (картасы)

Шартты белгілер

- Ауылдық округ орталығы
- Ауылдық округ шекаралары
- Өзендер
- Автомобиль жолдары
- Маусымдық жайылым
- Жайылым
- Ветеринарлық емдеу өткеліктері
- Қой тоғыту орындары
- Жерасты су ұңғымалары
- Су жабдықтаулары
- Көпірлер
- Жер пайдаланушылар
- Ормады алқаптар
- Егін алқаптары
- Жайылымдық жер телімі
- Ауылдық округтің шекарасы
- Заңдастырылған жер телімдері
- Мал айдау жолдары

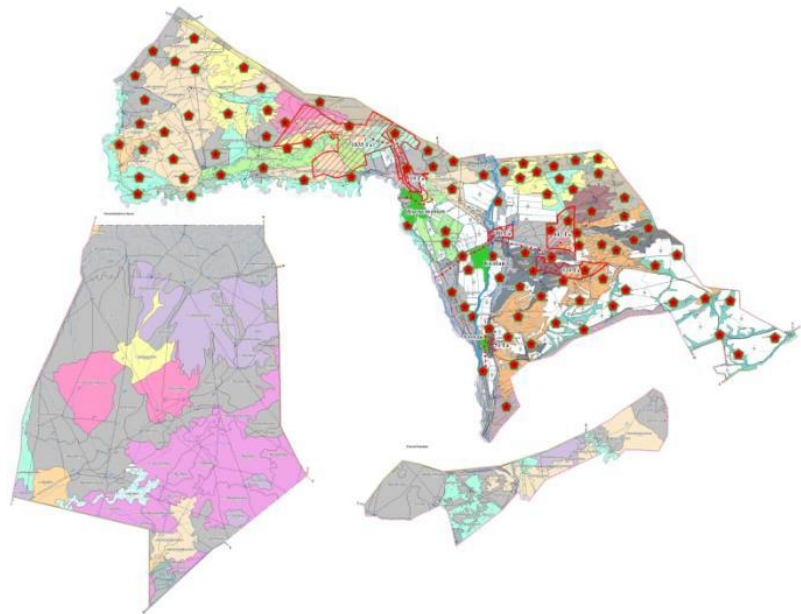


Қолбай ауылдық округі бойынша
2023-2024 жылдарға арналған
жайылымдарды басқару және оларды
пайдалану жөніндегі шешіміне
1-қосымша

Құқық белгілейтін құжаттар негізінде жер санаттары, жер учаскелерінің меншік иелері және жер пайдаланушылар бөлінісінде әкімшілік-аумақтық бірлік аумағында жайылымдардың орналасу схемасын (картасы)

Шартты белгілер

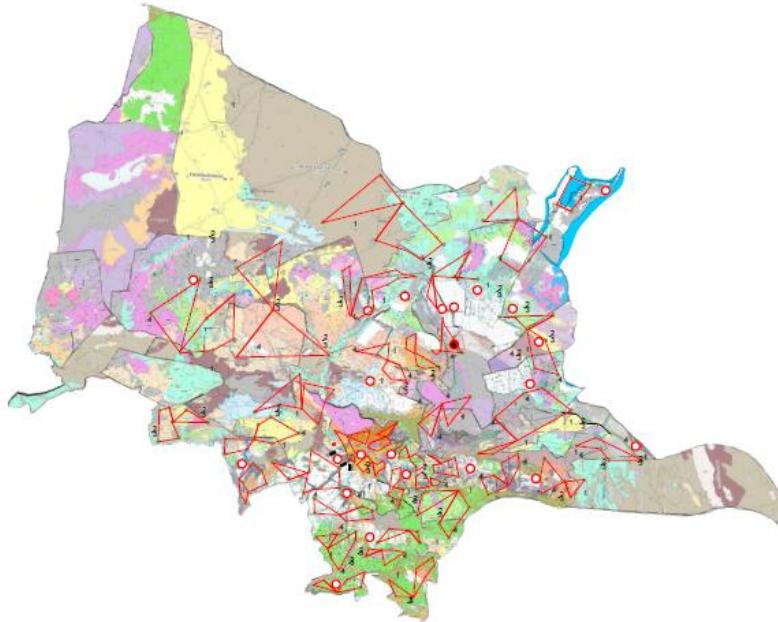
- Ауылдық округ орталығы
- Ауылдық округ шекаралары
- Өзендер
- Автомобиль жолдары
- Маусымдық жайылым
- Жайылым
- Ветеринарлық емдеу өткеліктері
- Қой тоғыту орындары
- Жерасты су ұңғымалары
- Су жабдықтаулары
- Көпірлер
- Жер пайдаланушылар
- Ормады алқаптар
- Егін алқаптары
- Жайылымдық жер телімі
- Ауылдық округтің шекарасы
- Заңдастырылған жер телімдері
- Мал айдау жолдары



Жайылым айналымдарының қолайлы схемалары

Шартты белгілер

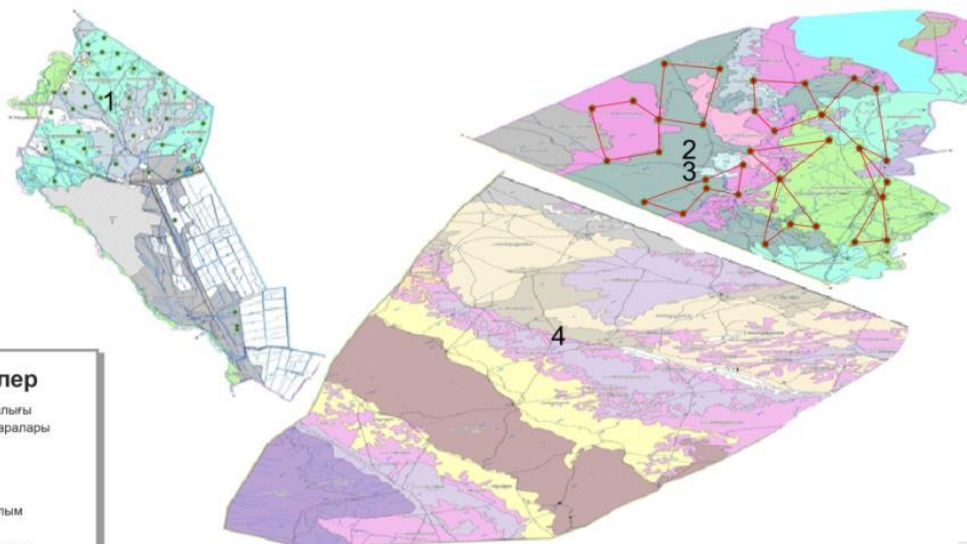
- Ауылдық округ орталығы
- Ауылдық округ шекаралары
- Өзендер
- Автомобиль жолдары
- Жайылым
- 1 Жазғы жайылым
- 2 Көктемгі-күзгі жайылым
- 3 Қысы жайылым
- 4 Жайылым айналымының қолайлы сызбасы



Жайылым айналымдарының қолайлы схемалары

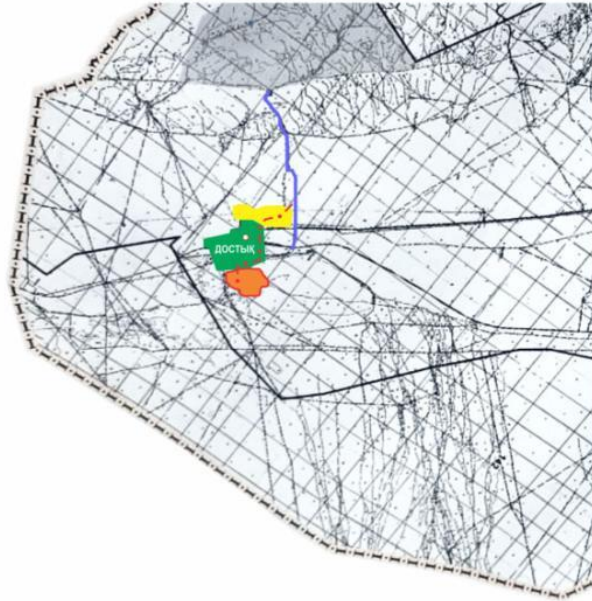
Шартты белгілер

- Ауылдық округ орталығы
- Ауылдық округ шекаралары
- Өзендер
- Автомобиль жолдары
- Жайылым
- 1 Жазғы жайылым
- 2 Көктемгі-күзгі жайылым
- 3 Қысы жайылым
- 4 Жайылым айналымының қолайлы сызбасы



Жайылым айналымдарының қолайлы схемалары

- Шартты белгілер**
- Ауылдық округ орталығы
 - Ауылдық округ шекаралары
 - Өзендер
 - Автомобиль жолдары
 - Жайылым
 - 1 Жазғы жайылым
 - Көктемгі-күзгі жайылым
 - Қысқы жайылым
 - Жайылым айналымының қолайлы сызбасы

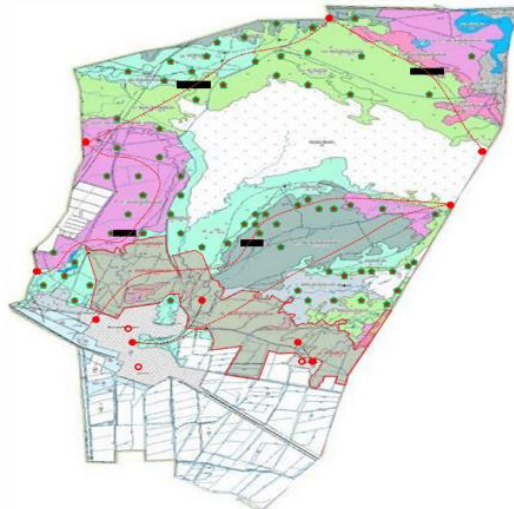


2023-2024 жылдарға арналған Бескөл ауылдық округі бойынша жайылым жерлерді пайдалану жоспарына 1-қосымша

Құқық белгілейтін құжаттар негізінде жер санаттары, жер учаскелерінің меншік иелері және жер пайдаланушылар бөлінісінде әкімшілік-аумақтық бірлік аумағында жайылымдардың орналасу схемасы (қартасы)

Шартты белгілер

- Ауылдық округ орталығы
- Жер пайдаланушылар
- Жайылымдық жер телімі
- Канал
- Мал айдау жолдары
- Жер асты су ұңғымалары
- Көпірлер
- Қажетті жайылымдық жер телімдері



Ырғайты ауылдық округі бойынша
2023-2024 жылдарға арналған
жайылымдарды басқару және оларды
пайдалану жөніндегі шешіміне
2-қосымша

Жайылым айналымдарының қолайлы схемалары

Шартты белгілер

- Ауылдық округ орталығы
- Ауылдық округ шекаралары
- Өзендер
- Автокөлік жолдары
- Жайылым
- 1 Жазғы жайылым
- 2 Көктемгі-күзгі жайылым
- 3 Қысқы жайылым
- Жайылым айналымының қолайлы сызбасы

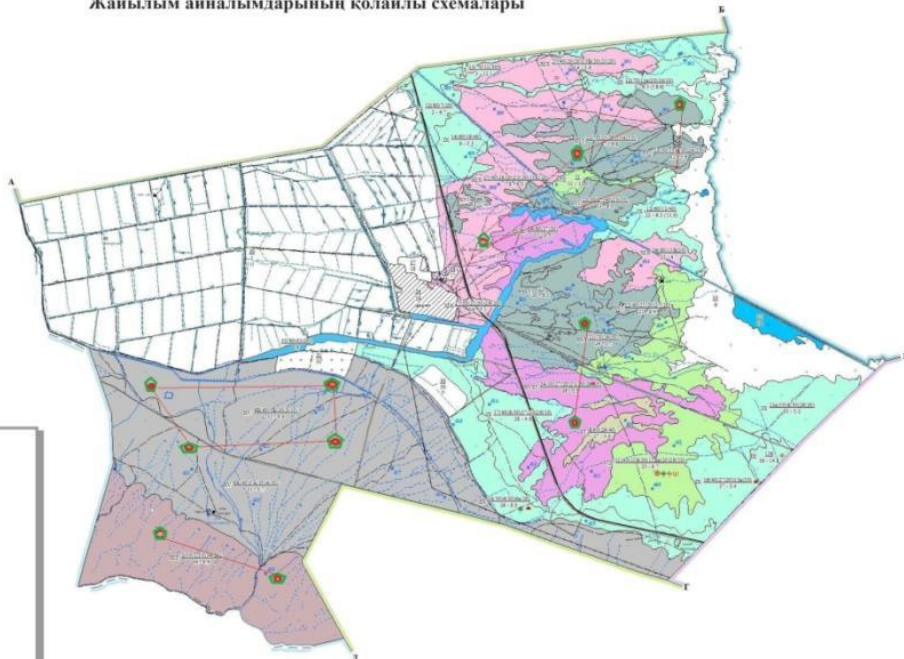


Жайнақ ауылдық округі бойынша
2023-2024 жылдарға арналған
жайылымдарды басқару және оларды
пайдалану жөніндегі шешіміне
2-қосымша

Жайылым айналымдарының қолайлы схемалары

Шартты белгілер

- Ауылдық округ орталығы
- Ауылдық округ шекаралары
- Өзендер
- Автокөлік жолдары
- Жайылым
- 1 Жазғы жайылым
- 2 Көктемгі-күзгі жайылым
- 3 Қысқы жайылым
- Жайылым айналымының қолайлы сызбасы

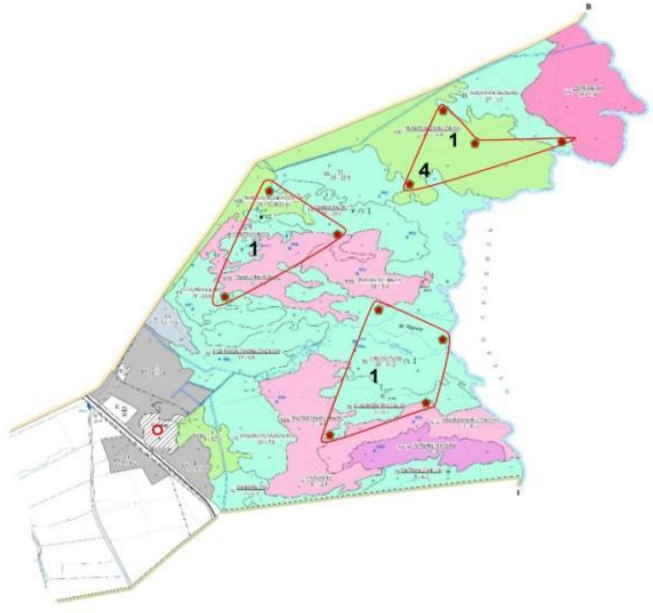


Қайнар ауылдық округі бойынша
2023-2024 жылдарға арналған
жайылымдарды басқару және оларды
жайылану жөніндегі шешіміне
2-қосымша

Жайылым айналымдарының қолайлы схемалары

Шартты белгілер

- Ауылдық округ орталығы
- Ауылдық округ шекаралары
- Өзендер
- Автокөлік жолдары
- Жайылым
- 1 Жазғы жайылым
- 2 Көктемгі-күзгі жайылым
- 3 Қысқы жайылым
- 4 Жайылым айналымының қолайлы сызбасы

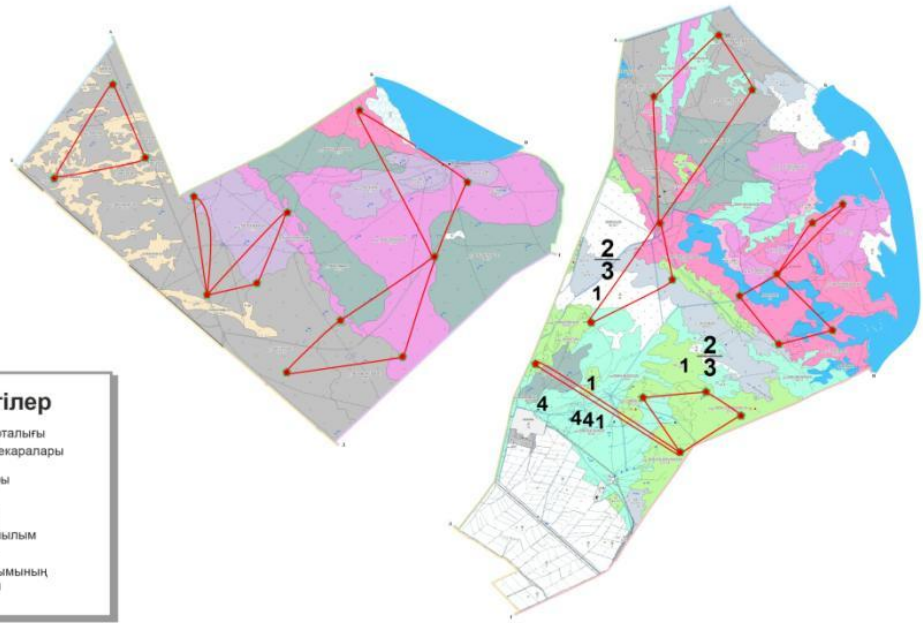


Ақтүбек ауылдық округі бойынша
2023-2024 жылдарға арналған
жайылымдарды басқару және оларды
жайылану жөніндегі шешіміне
2-қосымша

Жайылым айналымдарының қолайлы схемалары

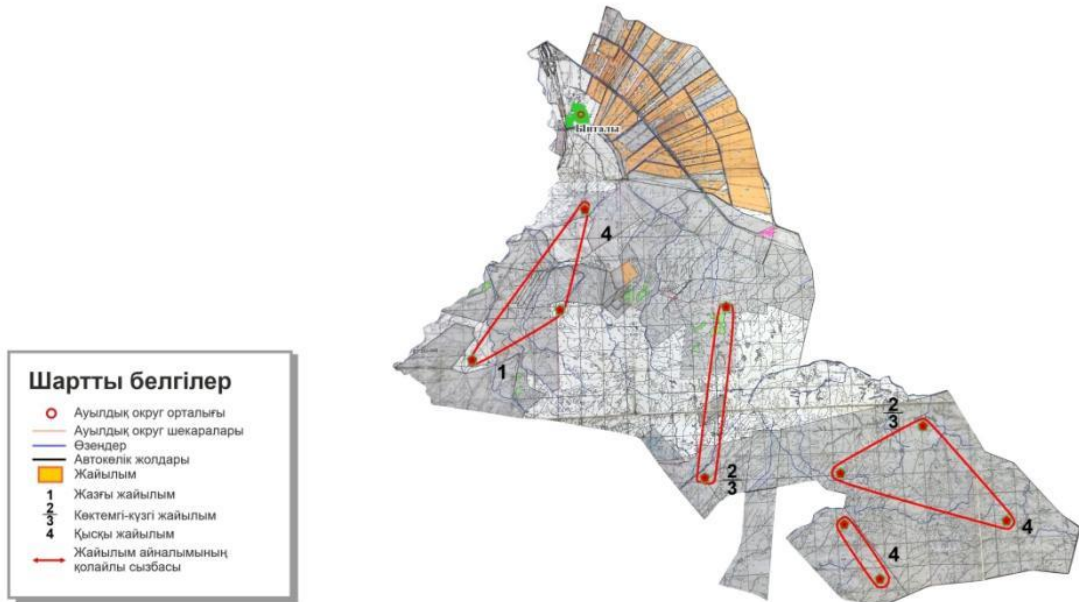
Шартты белгілер

- Ауылдық округ орталығы
- Ауылдық округ шекаралары
- Өзендер
- Автокөлік жолдары
- Жайылым
- 1 Жазғы жайылым
- 2 Көктемгі-күзгі жайылым
- 3 Қысқы жайылым
- 4 Жайылым айналымының қолайлы сызбасы



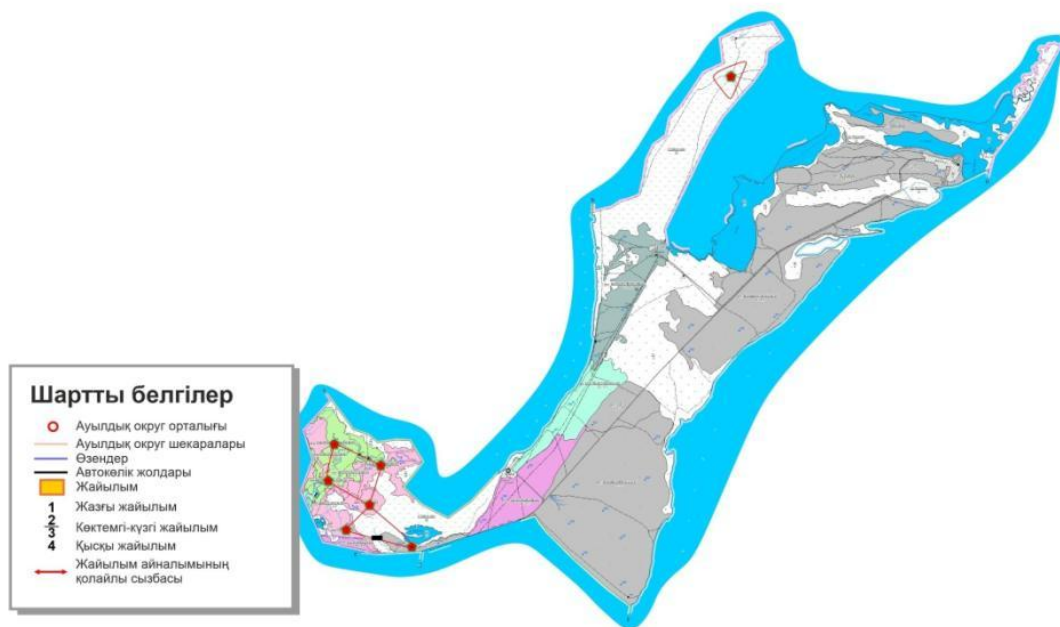
Ынтығалы ауылдық округі бойынша
2023-2024 жылдарға арналған
жайылымдарды басқару және оларды
пайдалану жөніндегі шешіміне
2-қосымша

Жайылым айналымдарының қолайлы схемалары



Қамыскала ауылдық округі бойынша
2023-2024 жылдарға арналған
жайылымдарды басқару және оларды
пайдалану жөніндегі шешіміне
2-қосымша

Жайылым айналымдарының қолайлы схемалары

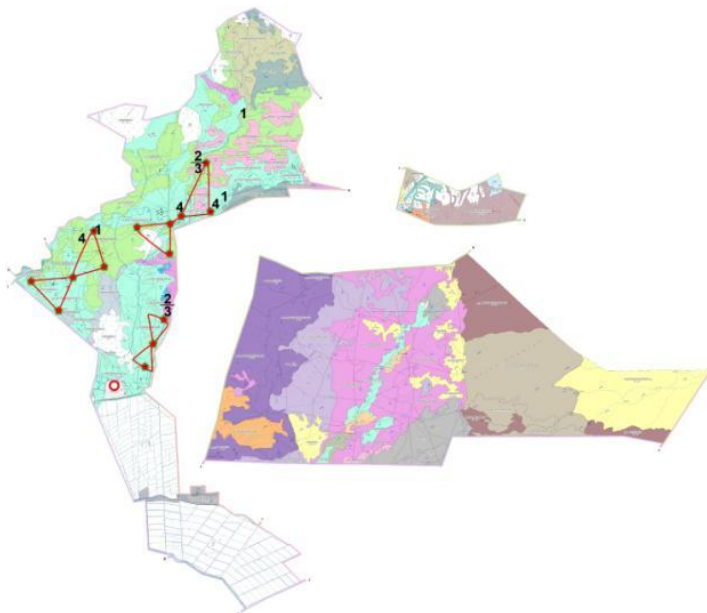


Жагатаал ауылдық округі бойынша
2023-2024 жылдарға арналған
жайылымдарды басқару және оларды
пайдалану жөніндегі шешіміне
2-қосымша

Жайылым айналымдарының қолайлы схемалары

Шартты белгілер

- Ауылдық округ орталығы
- Ауылдық округ шекаралары
- Өзендер
- Автокөлік жолдары
- Жайылым
- 1 Жазғы жайылым
- 2 Көктемгі-күзгі жайылым
- 3 Қысқы жайылым
- 4 Жайылым айналымының қолайлы сызбасы

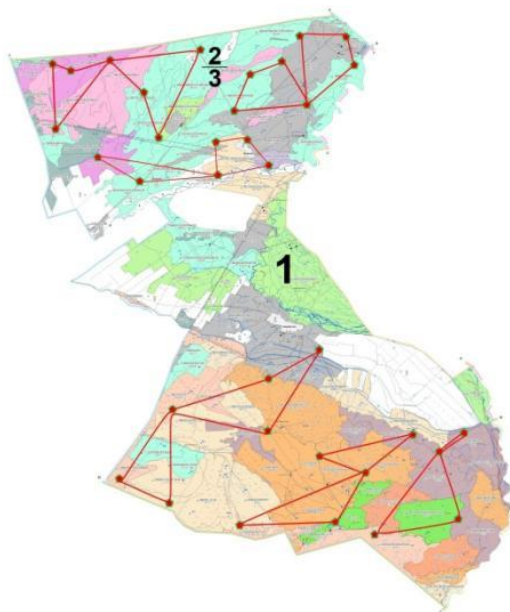


Жанама ауылдық округі бойынша
2023-2024 жылдарға арналған
жайылымдарды басқару және оларды
пайдалану жөніндегі шешіміне
2-қосымша

Жайылым айналымдарының қолайлы схемалары

Шартты белгілер

- Ауылдық округ орталығы
- Ауылдық округ шекаралары
- Өзендер
- Автокөлік жолдары
- Жайылым
- 1 Жазғы жайылым
- 2 Көктемгі-күзгі жайылым
- 3 Қысқы жайылым
- 4 Жайылым айналымының қолайлы сызбасы

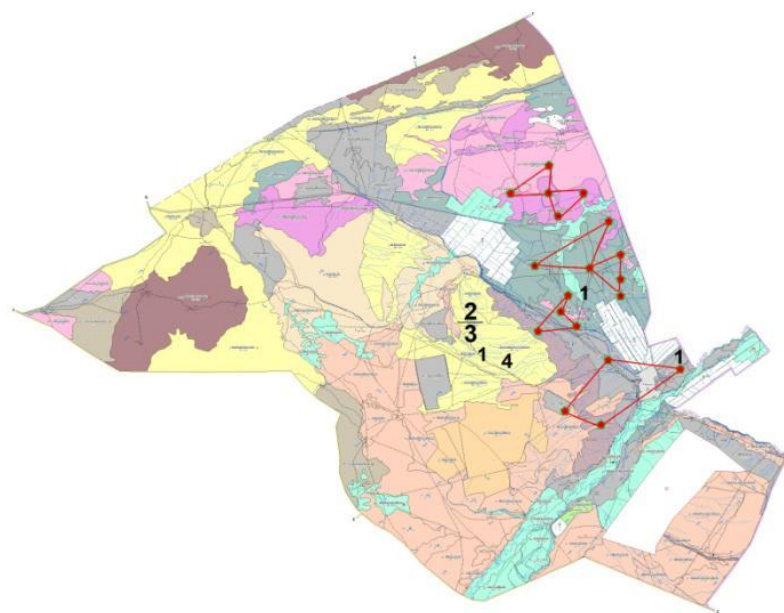


Еңбекші ауылдық округі бойынша
2023-2024 жылдарға арналған
жайылымдарды басқару және оларды
пайдалану жөніндегі шешіміне
2-қосымша

Жайылым айналымдарының қолайлы схемалары

Шартты белгілер

- Ауылдық округ орталығы
- Ауылдық округ шекаралары
- Өзендер
- Автокөлік жолдары
- Жайылым
- 1 Жазғы жайылым
- 2 Көктемгі-күзгі жайылым
- 3 Қысы жайылым
- 4 Жайылым айналымының қолайлы сызбасы

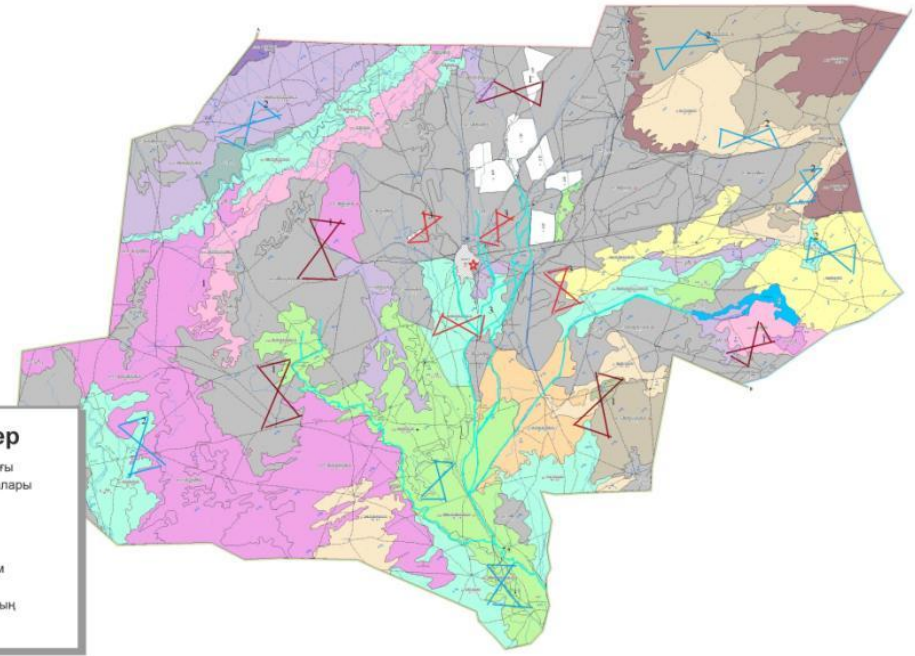


Арсарлы ауылдық округі бойынша
2023-2024 жылдарға арналған
жайылымдарды басқару және оларды
пайдалану жөніндегі шешіміне
2-қосымша

Жайылым айналымдарының қолайлы схемалары

Шартты белгілер

- Ауылдық округ орталығы
- Ауылдық округ шекаралары
- Өзендер
- Автокөлік жолдары
- Жайылым
- 1 Жазғы жайылым
- 2 Көктемгі-күзгі жайылым
- 3 Қысы жайылым
- 4 Жайылым айналымының қолайлы сызбасы



Қызылащы ауылдық округі бойынша
2023-2024 жылдарға арналған
жайылымдарды басқару және оларды
пайдалану жөніндегі шешімше
2-қосымша

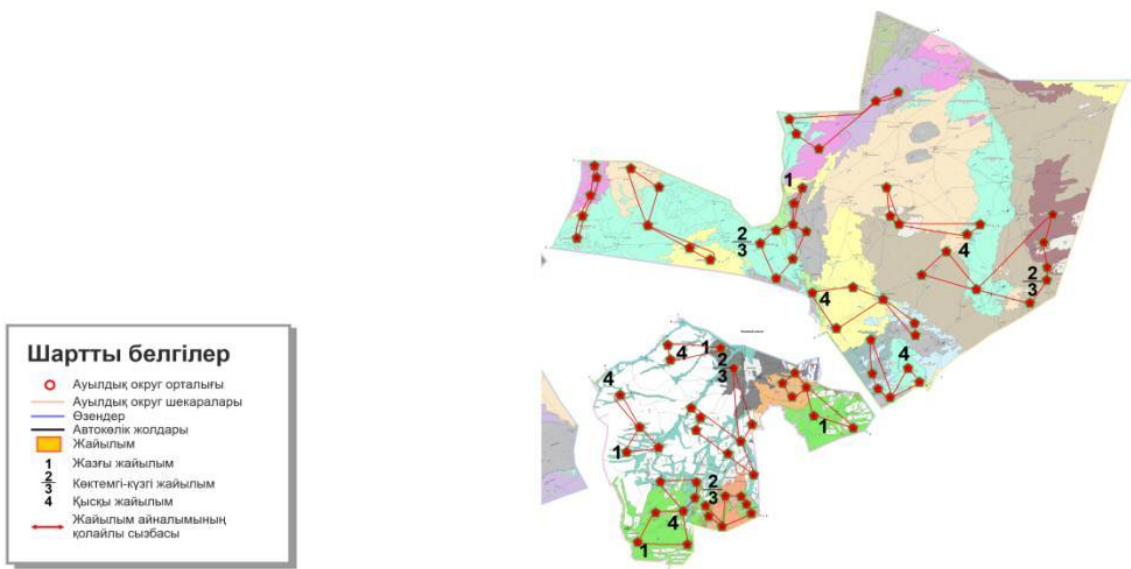
Жайылым айналымдарының қолайлы схемалары



Жайылым айналымдарының қолайлы схемалары

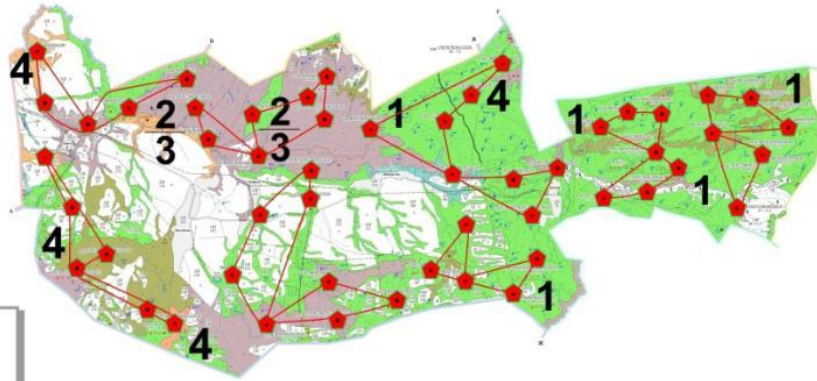


Жайылым айналымдарының қолайлы схемалары



Жыланлы ауылдық округі бойынша
2023-2024 жылдарға арналған
жайылымдарды басқару және оларды
пайдалану жөніндегі шешіміне
2-қосымша

Жайылым айналымдарының қолайлы схемалары

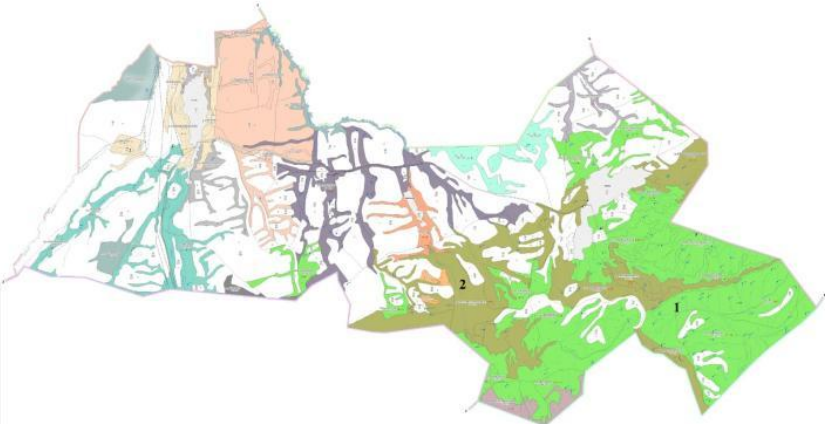


Шартты белгілер

- Ауылдық округ орталығы
- Ауылдық округ шекаралары
- Өзендер
- Ауткөлік жолдары
- Жайылым
- 1 Жазғы жайылым
- 2 Көктемгі-күзгі жайылым
- 3 Қысқы жайылым
- 4 Жайылым айналымының қолайлы сызбасы

Ақсар ауылдық округі бойынша
2023-2024 жылдарға арналған
жайылымдарды басқару және оларды
пайдалану жөніндегі шешіміне
2-қосымша

Жайылым айналымдарының қолайлы схемалары



Шартты белгілер

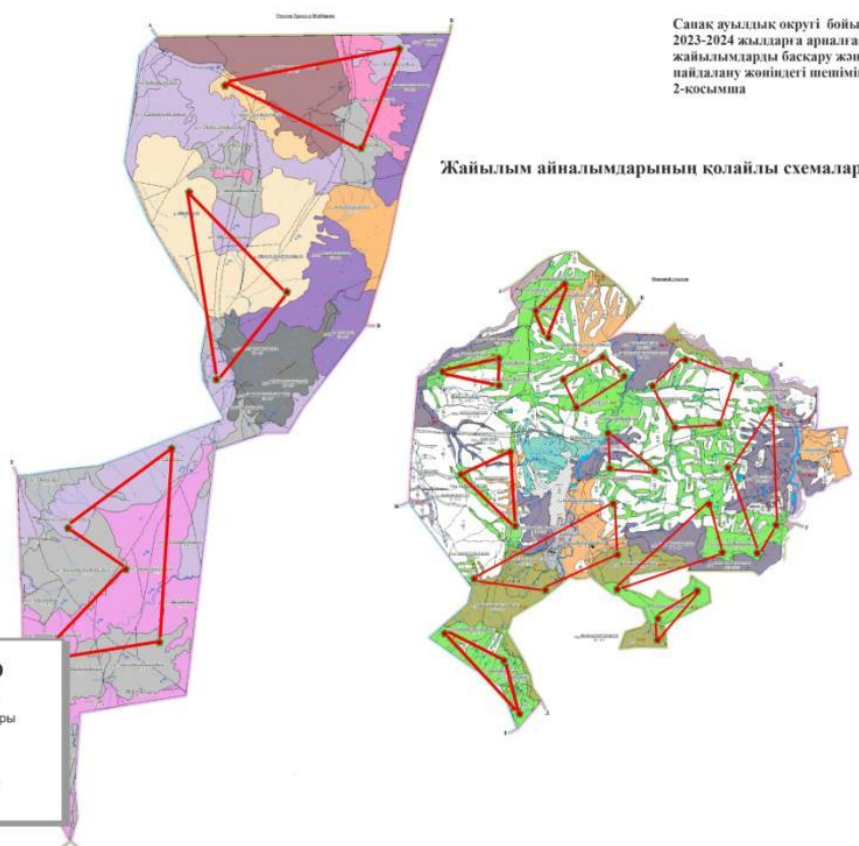
- Ауылдық округ орталығы
- Ауылдық округ шекаралары
- Өзендер
- Ауткөлік жолдары
- Жайылым
- 1 Жазғы жайылым
- 2 Көктемгі-күзгі жайылым
- 3 Қысқы жайылым
- 4 Жайылым айналымының қолайлы сызбасы

Санак ауылдық округі бойынша
2023-2024 жылдарға арналған
жайылымдарды басқару және оларды
пайдалану жөніндегі шешіміне
2-қосымша

Жайылым айналымдарының қолайлы схемалары

Шартты белгілер

- Ауылдық округ орталығы
- Ауылдық округ шекаралары
- Өзендер
- Автокөлік жолдары
- Жайылым
- Жайылым айналымының қолайлы сызбасы

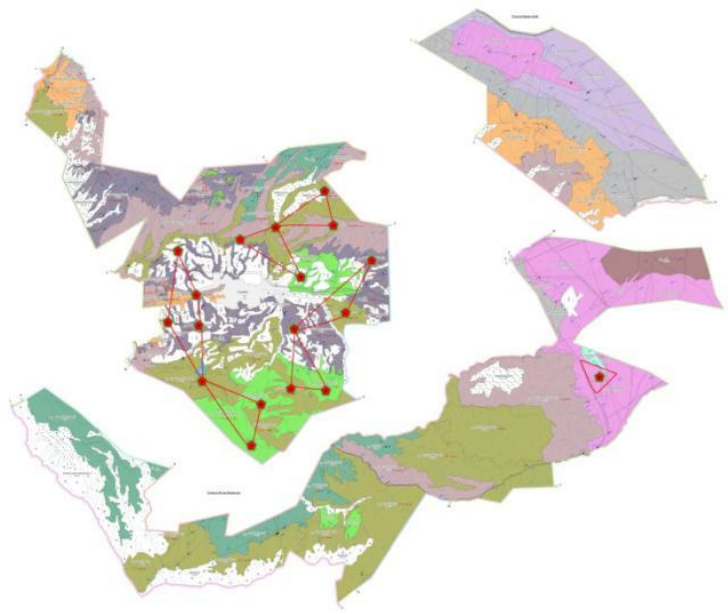


Токсайлау ауылдық округі бойынша
2023-2024 жылдарға арналған
жайылымдарды басқару және оларды
пайдалану жөніндегі шешіміне
2-қосымша

Жайылым айналымдарының қолайлы схемалары

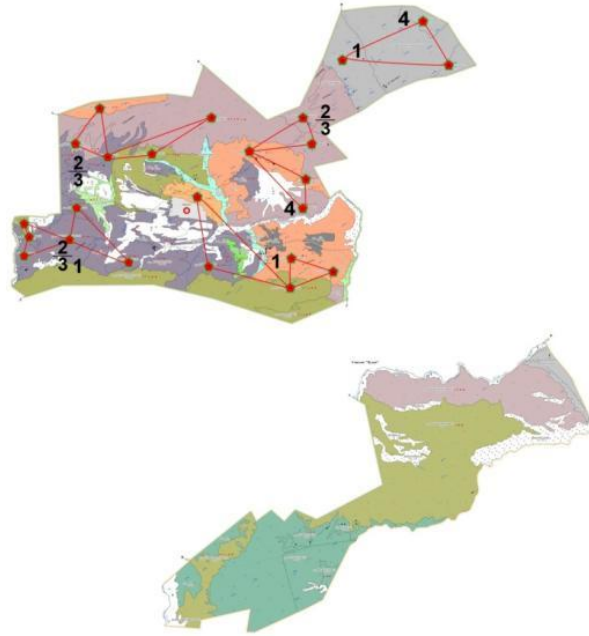
Шартты белгілер

- Ауылдық округ орталығы
- Ауылдық округ шекаралары
- Өзендер
- Автокөлік жолдары
- Жайылым
- 1 Жазғы жайылым
- 2 Көктемгі-күзгі жайылым
- 4 Қысы жайылым
- Жайылым айналымының қолайлы сызбасы



Үшбұлақ ауылдық округі бойынша
2023-2024 жылдарға арналған
жайылымдарды басқару және оларды
пайдалану жөніндегі шешіміне
2-қосымша

Жайылым айналымдарының қолайлы схемалары

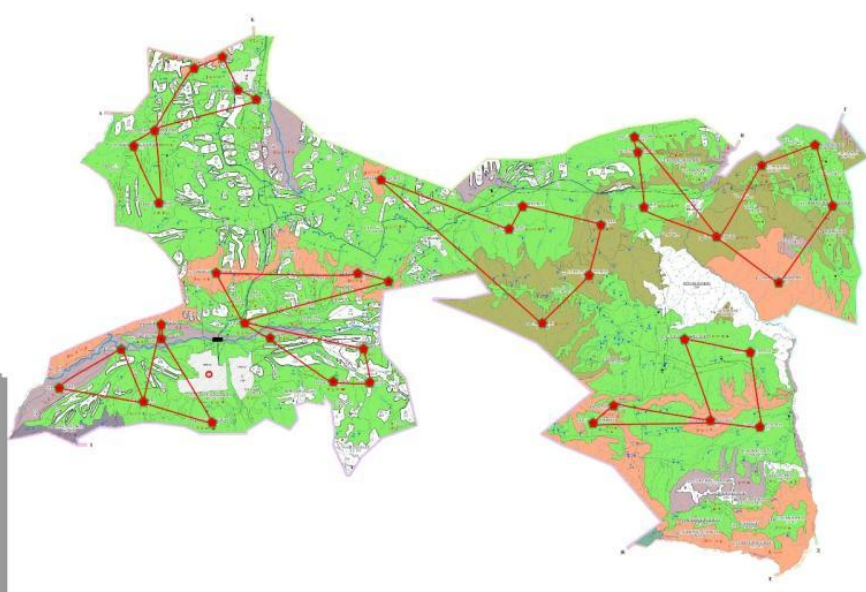


Шартты белгілер

- Ауылдық округ орталығы
- Ауылдық округ шекаралары
- Өзендер
- Автокөлік жолдары
- Жайылым
- 1 Жазғы жайылым
- 2 Көктемгі-күзгі жайылым
- 3 Қысқы жайылым
- Жайылым айналымының қолайлы сызбасы

Депсі ауылдық округі бойынша
2023-2024 жылдарға арналған
жайылымдарды басқару және оларды
пайдалану жөніндегі шешіміне
2-қосымша

Жайылым айналымдарының қолайлы схемалары



Шартты белгілер

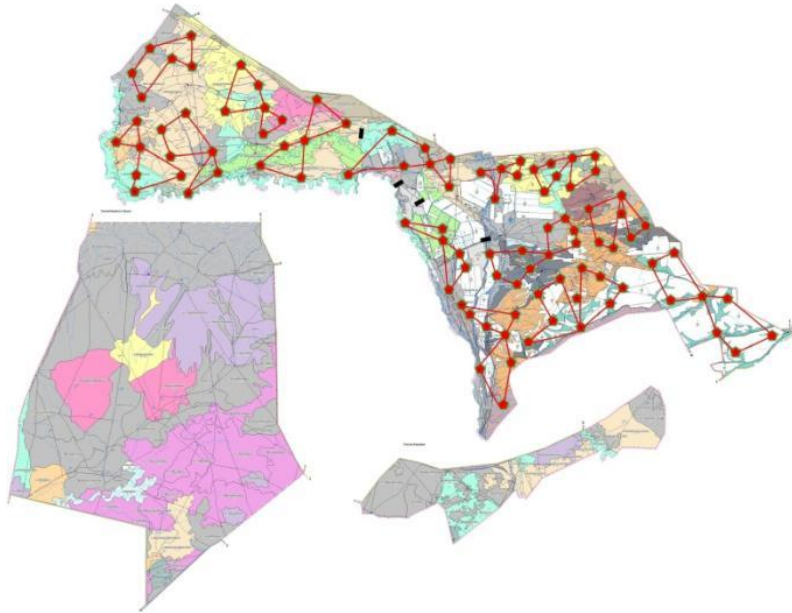
- Ауылдық округ орталығы
- Ауылдық округ шекаралары
- Өзендер
- Автокөлік жолдары
- Жайылым
- 1 Жазғы жайылым
- 2 Көктемгі-күзгі жайылым
- 3 Қысқы жайылым
- Жайылым айналымының қолайлы сызбасы

Қолбай ауылдық округі бойынша
2023-2024 жылдарға арналған
жайылымдарды басқару және оларды
пайдалану жөніндегі шешіміне
2-қосымша

Жайылым айналымдарының қолайлы схемалары

Шартты белгілер

- Ауылдық округ орталығы
- Ауылдық округ шекаралары
- Өзендер
- Автомобиль жолдары
- Жайылым
- 1 Жазғы жайылым
- 2 Көктемгі-күзгі жайылым
- 4 Қысқы жайылым
- Жайылым айналымының қолайлы сызбасы

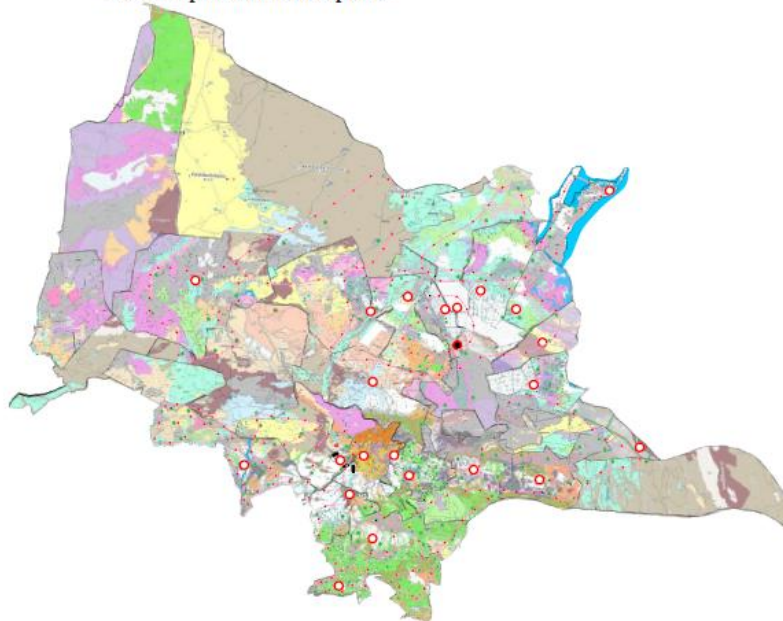


Алакөл ауданы бойынша
2023-2024 жылдарға арналған
жайылымдарды басқару және оларды
пайдалану жөніндегі шешіміне
3-қосымша

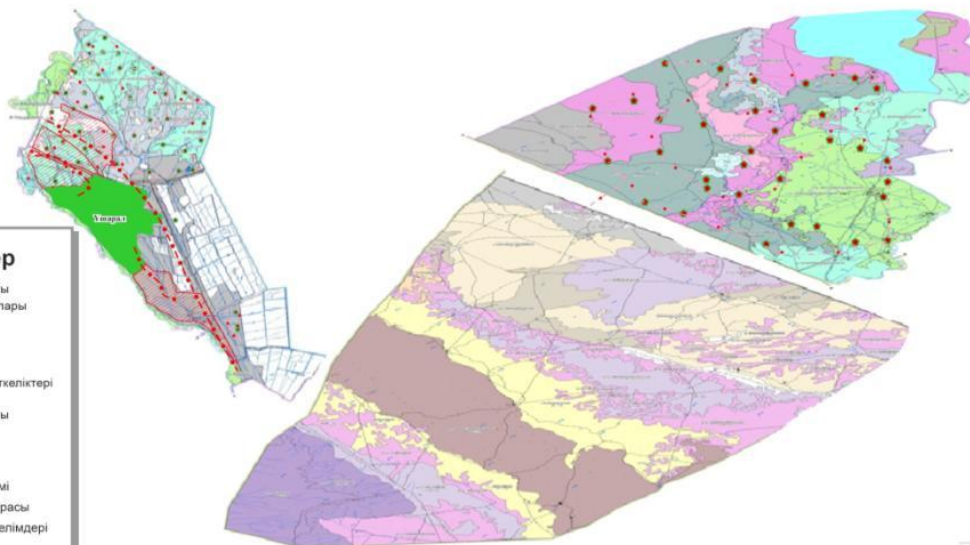
Жайылымдардың, оның ішінде маусымдық жайылымдардың сыртқы және ішкі шекаралары мен алаңдары, жайылымдық инфрақұрылым объектілері белгіленген картасы

Шартты белгілер

- Ауылдық округ орталығы
- Ауылдық округ шекаралары
- Өзендер
- Автомобиль жолдары
- Мал айдау жолдары
- Маусымдық жайылым
- Жайылым
- Ветеринарлық емдеу өткелітері
- Қой тоғыту орындары
- Жерасты су ұңғымалары
- Су жабдықтаулары
- Көпірлер
- Жер пайдаланушылар



Жайылымдардың, оның ішінде маусымдық жайылымдардың сыртқы және ішкі
шекаралары мен алаңдары, жайылымдық инфрақұрылым
объектілері белгіленген картасы

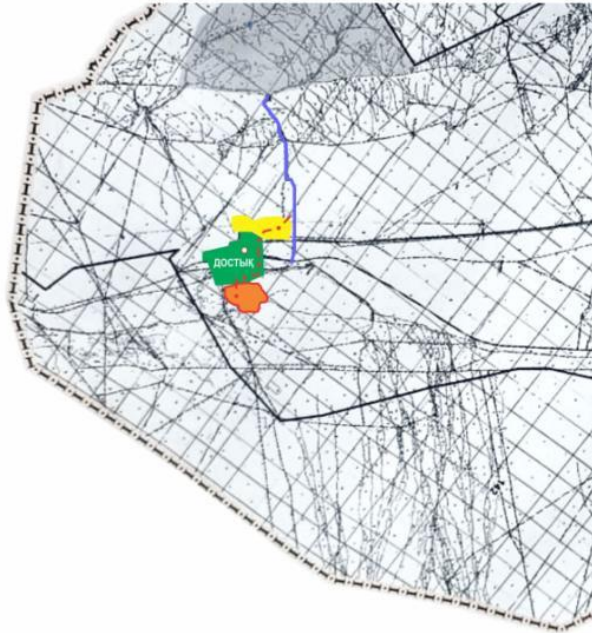


Шартты белгілер

- Ауылдық округ орталығы
- Ауылдық округ шекаралары
- Сәуірлер
- Автокөлік жолдары
- Маусымдық жайылым
- Жайылым
- Ветеринарлық емдеу өткеліктері
- Қой тоғыту орындары
- Жерасты су ұңғымалары
- Су жабдықтаулары
- Көпірлер
- Жер пайдаланушылар
- Жайылымдық жер телімі
- Ауылдық округтің шекарасы
- Заңдастырылған жер телімдері
- Мал айдау жолдары

Жайылымдардың, оның ішінде маусымдық жайылымдардың сыртқы және ішкі шекаралары мен алаңдары, жайылымдық инфрақұрылым объектілері белгіленген картасы

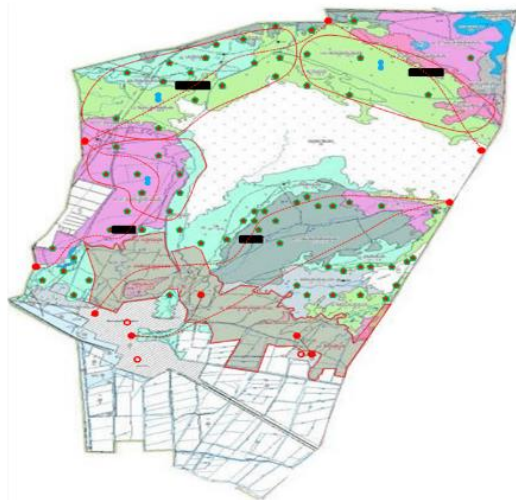
- Шартты белгілер**
- Ауылдық округ орталығы
 - Ауылдық округ шекаралары
 - Өзендер
 - Автомобиль жолдары
 - Маусымдық жайылым
 - Жайылым
 - 🏠 Ветеринарлық емдеу өткелітері
 - 🐄 Қой тоғыту орындары
 - 💧 Жерасты су ұңғымалары
 - 🔗 Су жабдықтаулары
 - 🚧 Көпірлер
 - 🏡 Жер пайдаланушылар
 - 📏 Жайылымдық жер телімі
 - 🟡 Қажетті жайылымдық жер телімі
 - 🚚 Мал айдау жолдары



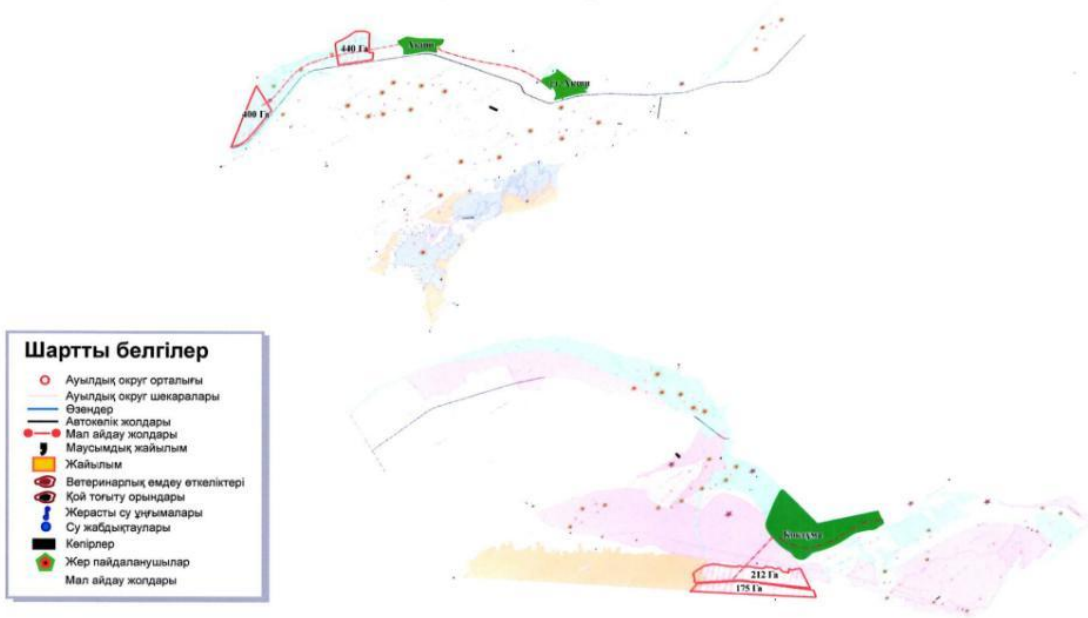
2023-2024 жылдарға арналған
Бескөл ауылдық округі
бойынша жайылым жерлерді
пайдалану жоспарына
3-қосымша

Жайылымдардың, оның ішінде маусымдық жайылымдардың сыртқы және ішкі шекаралары мен алаңдары, жайылымдық инфрақұрылым объектілері белгіленген картасы

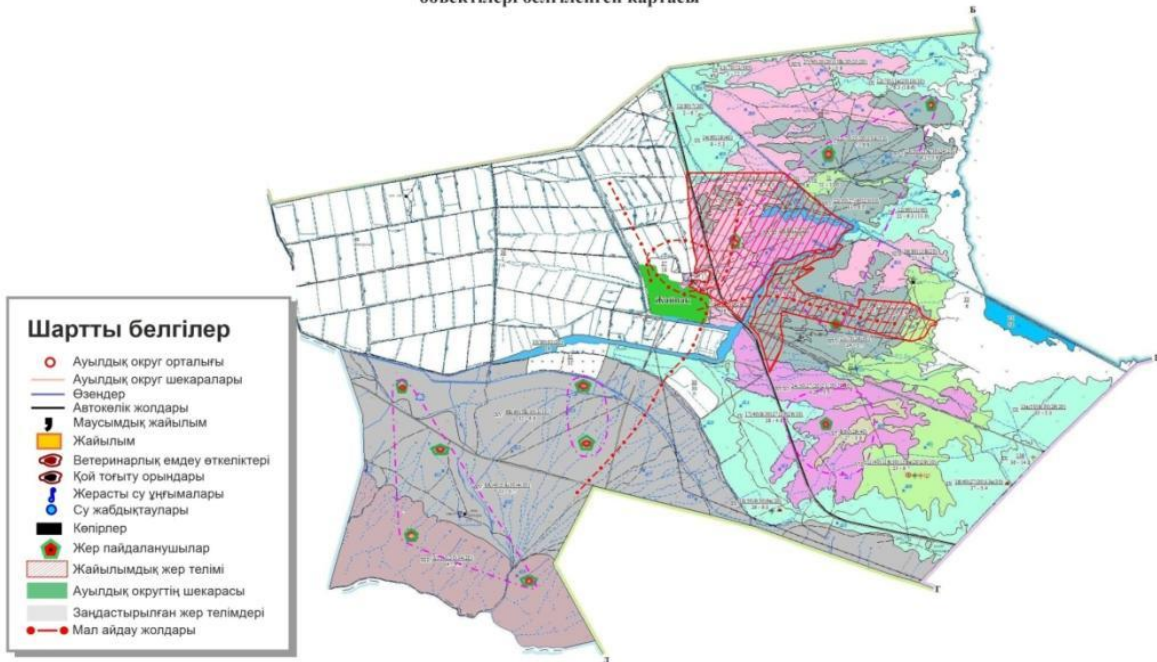
- Шартты белгілер**
- Ауылдық округ орталығы
 - 🏡 Жер пайдаланушылар
 - 📏 Жайылымдық жер телімі
 - Канал
 - 🚚 Мал айдау жолдары
 - 💧 Жер асты су ұңғымалары
 - 🚧 Көпірлер
 - 🟡 Қажетті жайылымдық жер телімдері



Жайылымдардың, оның ішінде маусымдық жайылымдардың сыртқы және ішкі шекаралары мен алаңдары, жайылымдық инфрақұрылым объектілері белгіленген картасы

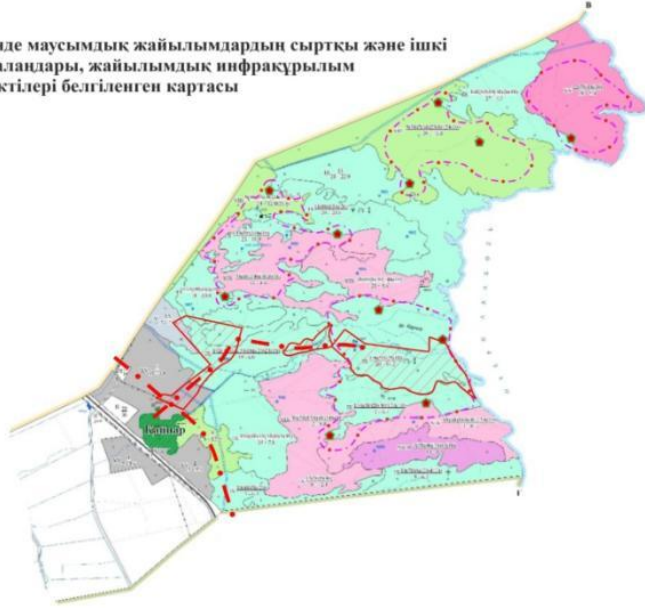


Жайылымдардың, оның ішінде маусымдық жайылымдардың сыртқы және ішкі шекаралары мен алаңдары, жайылымдық инфрақұрылым объектілері белгіленген картасы



Қайнар ауылдық округі бойынша
2023-2024 жылдарға арналған
жайылымдарды басқару және оларды
пайдалану жөніндегі шешіміне
3-қосымша

Жайылымдардың, оның ішінде маусымдық жайылымдардың сыртқы және ішкі шекаралары мен алаңдары, жайылымдық инфрақұрылым объектілері белгіленген картасы

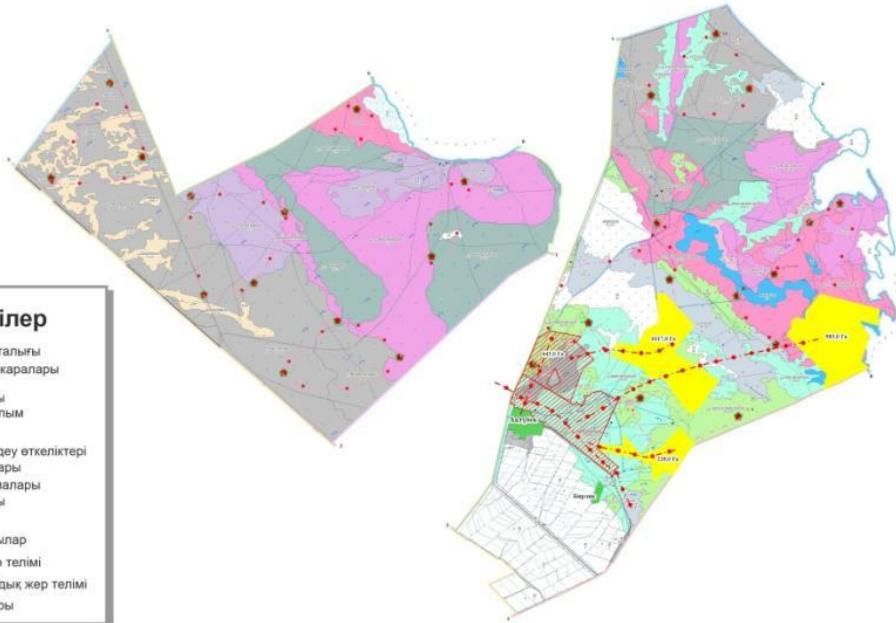


Шартты белгілер

- Ауылдық округ орталығы
- Ауылдық округ шекаралары
- Өзендер
- Автомобиль жолдары
- Мал айдау жолдары
- Маусымдық жайылым
- Жайылым
- 🏠 Ветеринарлық емдеу өткеліктері
- 🐄 Қой тоғыту орындары
- 💧 Жерасты су ұңғымалары
- 🚰 Су жабдықтаулары
- 🚧 Көпірлер
- 🏡 Жер пайдаланушылар
- Мал айдау жолдары

Ақтүбек ауылдық округі бойынша
2023-2024 жылдарға арналған
жайылымдарды басқару және оларды
пайдалану жөніндегі шешіміне
3-қосымша

Жайылымдардың, оның ішінде маусымдық жайылымдардың сыртқы және ішкі шекаралары мен алаңдары, жайылымдық инфрақұрылым объектілері белгіленген картасы



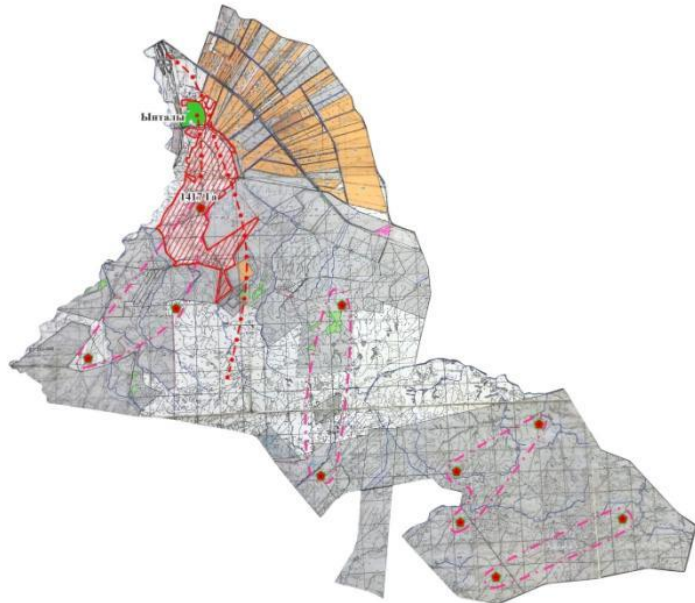
Шартты белгілер

- Ауылдық округ орталығы
- Ауылдық округ шекаралары
- Өзендер
- Автомобиль жолдары
- Мал айдау жолдары
- Маусымдық жайылым
- Жайылым
- 🏠 Ветеринарлық емдеу өткеліктері
- 🐄 Қой тоғыту орындары
- 💧 Жерасты су ұңғымалары
- 🚰 Су жабдықтаулары
- 🚧 Көпірлер
- 🏡 Жер пайдаланушылар
- Жайылымдық жер телімі
- Қажетті жайылымдық жер телімі
- Мал айдау жолдары

Жайылымдардың, оның ішінде маусымдық жайылымдардың сыртқы және ішкі шекаралары мен алаңдары, жайылымдық инфрақұрылым объектілері белгіленген картасы

Шартты белгілер

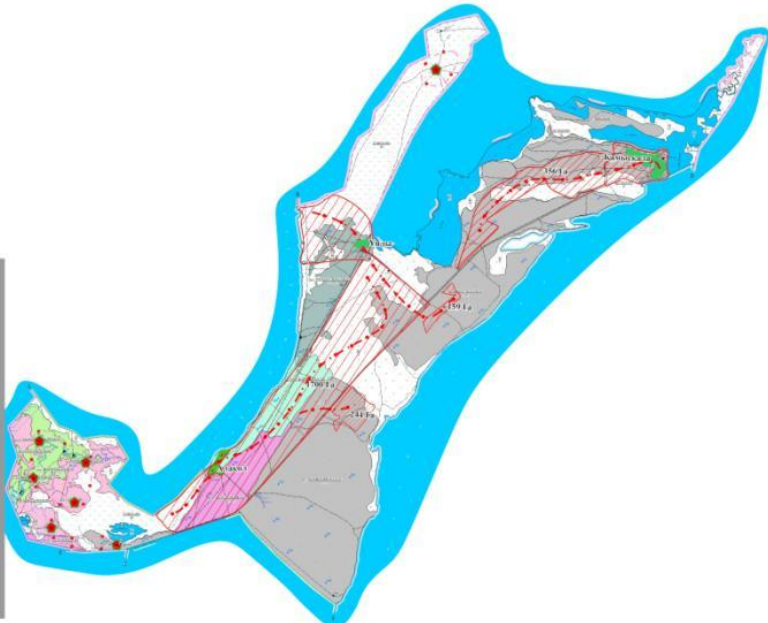
- Ауылдық округ орталығы
- Ауылдық округ шекаралары
- Өзендер
- Автокөлік жолдары
- Маусымдық жайылым
- Жайылым
- 🏠 Ветеринарлық емдеу өткеліктері
- 🐄 Қой тоғыту орындары
- 💧 Жерасты су ұңғымалары
- 💧 Су жабдықтаулары
- 🚧 Көпірлер
- 🏠 Жер пайдаланушылар
- Жайылымдық жер телімі
- Ауылдық округтің шекарасы
- Заңдастырылған жер телімдері
- Мал айдау жолдары



Жайылымдардың, оның ішінде маусымдық жайылымдардың сыртқы және ішкі шекаралары мен алаңдары, жайылымдық инфрақұрылым объектілері белгіленген картасы

Шартты белгілер

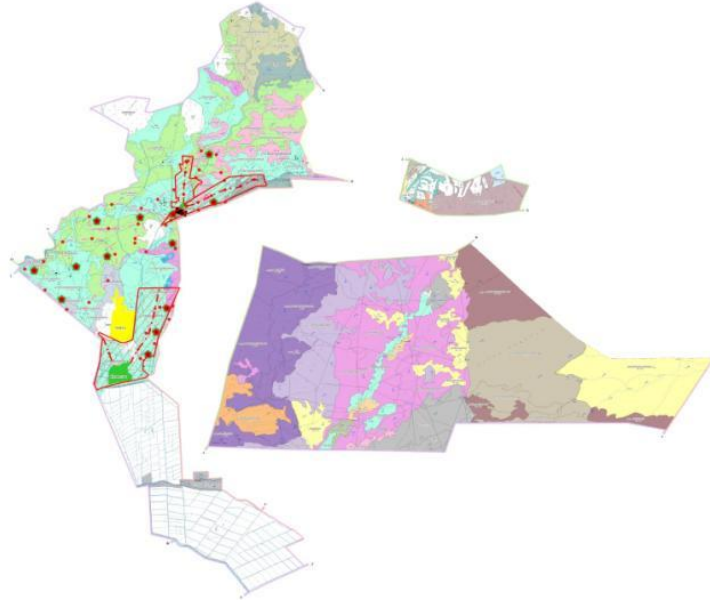
- Ауылдық округ орталығы
- Ауылдық округ шекаралары
- Өзендер
- Автокөлік жолдары
- Маусымдық жайылым
- Жайылым
- 🏠 Ветеринарлық емдеу өткеліктері
- 🐄 Қой тоғыту орындары
- 💧 Жерасты су ұңғымалары
- 💧 Су жабдықтаулары
- 🚧 Көпірлер
- 🏠 Жер пайдаланушылар
- Жайылымдық жер телімі
- Ауылдық округтің шекарасы
- Заңдастырылған жер телімдері
- Мал айдау жолдары



Жагатаал ауылдық округі бойынша
2023-2024 жылдарға арналған
жайылымдарды басқару және оларды
пайдалану жөніндегі шешіміне
3-қосымша

Жайылымдардың, оның ішінде маусымдық жайылымдардың сыртқы және ішкі шекаралары мен алаңдары, жайылымдық инфрақұрылым объектілері белгіленген картасы

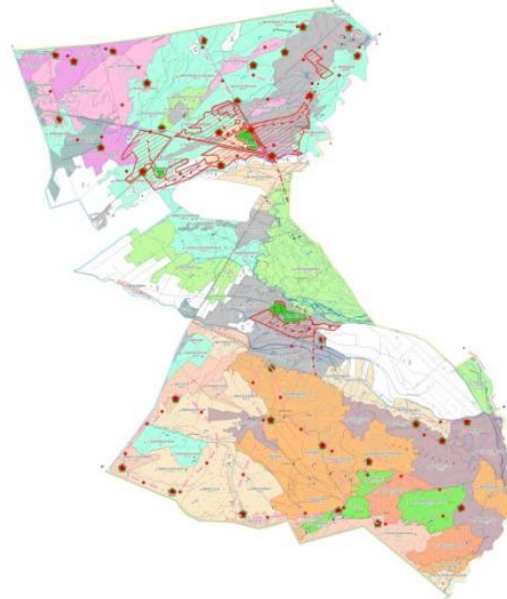
- Шартты белгілер**
- Ауылдық округ орталығы
 - Ауылдық округ шекаралары
 - Өзендер
 - Автокөлік жолдары
 - Мал айдау жолдары
 - Маусымдық жайылым
 - Жайылым
 - 🏠 Ветеринарлық емдеу өткеліктері
 - 🐄 Қой тоғыту орындары
 - 🌊 Жерасты су ұңғымалары
 - 💧 Су жабдықтаулары
 - ⬛ Көпірлер
 - 🏡 Жер пайдаланушылар
 - Мал айдау жолдары



Жаңама ауылдық округі бойынша
2023-2024 жылдарға арналған
жайылымдарды басқару және оларды
пайдалану жөніндегі шешіміне
3-қосымша

Жайылымдардың, оның ішінде маусымдық жайылымдардың сыртқы және ішкі шекаралары мен алаңдары, жайылымдық инфрақұрылым объектілері белгіленген картасы

- Шартты белгілер**
- Ауылдық округ орталығы
 - Ауылдық округ шекаралары
 - Өзендер
 - Автокөлік жолдары
 - Маусымдық жайылым
 - Жайылым
 - 🏠 Ветеринарлық емдеу өткеліктері
 - 🐄 Қой тоғыту орындары
 - 🌊 Жерасты су ұңғымалары
 - 💧 Су жабдықтаулары
 - ⬛ Көпірлер
 - 🏡 Жер пайдаланушылар
 - Жайылымдық жер телімі
 - Ауылдық округтің шекарасы
 - Зандастырылған жер телімдері
 - Мал айдау жолдары

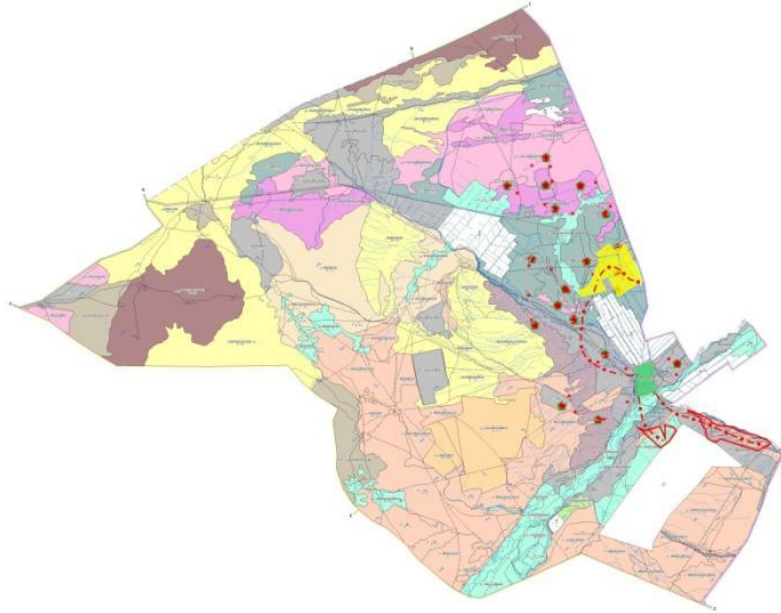


Елбекші ауылдық округі бойынша
2023-2024 жылдарға арналған
жайылымдарды басқару және оларды
пайдалану жөніндегі шешіміне
3-қосымша

Жайылымдардың, оның ішінде маусымдық жайылымдардың сыртқы және ішкі шекаралары мен алаңдары, жайылымдық инфрақұрылым объектілері белгіленген картасы

Шартты белгілер

- Ауылдық округ орталығы
- Ауылдық округ шекаралары
- Өзендер
- Автокөлік жолдары
- Мал айдау жолдары
- Маусымдық жайылым
- Жайылым
- 🏠 Ветеринарлық емдеу өткеліктері
- 🐄 Қой тоғыту орындары
- 🚰 Жерасты су ұңғымалары
- 💧 Су жабдықтаулары
- ⬛ Көпірлер
- 🌳 Жер пайдаланушылар
- Мал айдау жолдары

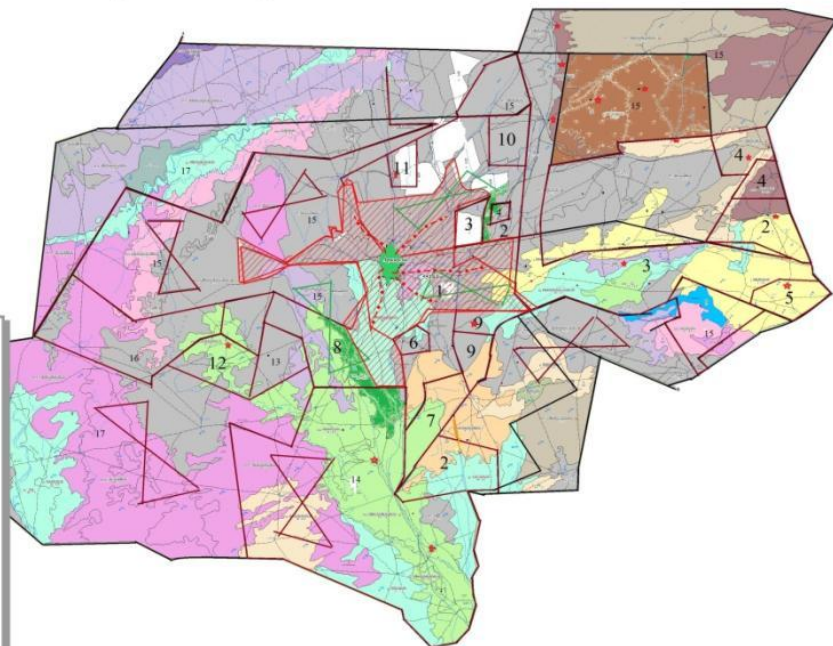


Арқарлы ауылдық округі бойынша
2023-2024 жылдарға арналған
жайылымдарды басқару және оларды
пайдалану жөніндегі шешіміне
3-қосымша

Жайылымдардың, оның ішінде маусымдық жайылымдардың сыртқы және ішкі шекаралары мен алаңдары, жайылымдық инфрақұрылым объектілері белгіленген картасы

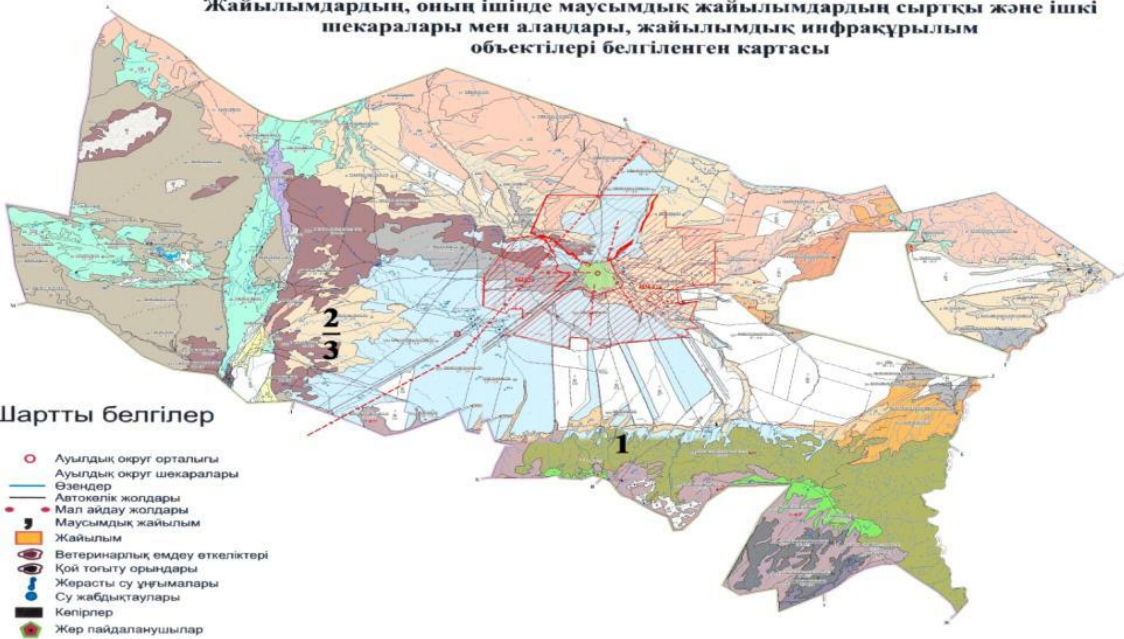
Шартты белгілер

- Ауылдық округ орталығы
- Ауылдық округ шекаралары
- Өзендер
- Автокөлік жолдары
- Маусымдық жайылым
- Жайылым
- 🏠 Ветеринарлық емдеу өткеліктері
- 🐄 Қой тоғыту орындары
- 🚰 Жерасты су ұңғымалары
- 💧 Су жабдықтаулары
- ⬛ Көпірлер
- 🌳 Жер пайдаланушылар
- Жайылымдық жер телімі
- Ауылдық округтің шекарасы
- Зандастырылған жер телімдері
- Мал айдау жолдары



Қызылащы ауылдық округі бойынша
2023-2024 жылдарға арналған
жайылымдарды басқару және оларды
пайдалану жөніндегі шешіміне
3-қосымша

Жайылымдардың, оның ішінде маусымдық жайылымдардың сыртқы және ішкі шекаралары мен алаңдары, жайылымдық инфрақұрылым объектілері белгіленген картасы



Теректі ауылдық округі бойынша
2023-2024 жылдарға арналған
жайылымдарды басқару және
оларды пайдалану жөніндегі
шешіміне 3-қосымша

Жайылымдардың, оның ішінде маусымдық жайылымдардың сыртқы және ішкі шекаралары мен алаңдары, жайылымдық инфрақұрылым объектілері белгіленген картасы

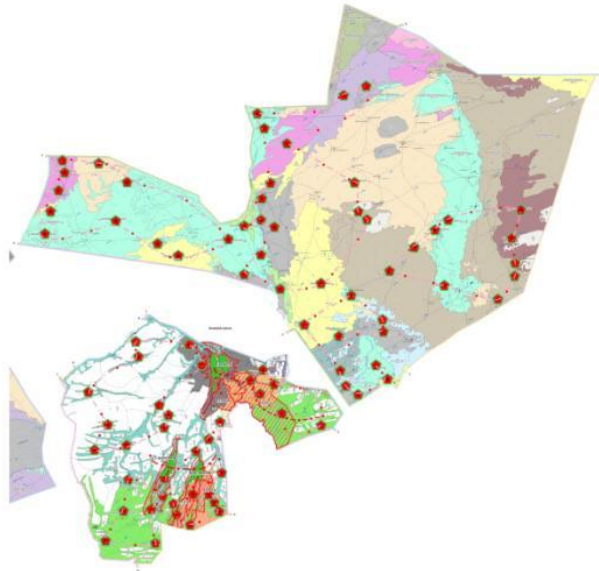


Екпінді ауылдық округі бойынша
2023-2024 жылдарға арналған
жайылымдарды басқару және оларды
пайдалану жөніндегі шешіміне
3-қосымша

Жайылымдардың, оның ішінде маусымдық жайылымдардың сыртқы және ішкі шекаралары мен алаңдары, жайылымдық инфрақұрылым объектілері белгіленген картасы

Шартты белгілер

- Ауылдық округ орталығы
- Ауылдық округ шекаралары
- Өзендер
- Автокөлік жолдары
- Маусымдық жайылым
- Жайылым
- 🏠 Ветеринарлық емдеу өткеліктері
- 🐄 Қой тоғыту орындары
- 🚰 Жерасты су ұңғымалары
- 💧 Су жабдықтаулары
- 🚧 Көпірлер
- 🏡 Жер пайдаланушылар
- 🏠 Жайылымдық жер телімі
- 🌿 Ауылдық округтің шекарасы
- 🏠 Заңдастырылған жер телімдері
- 🚚 Мал айдау жолдары

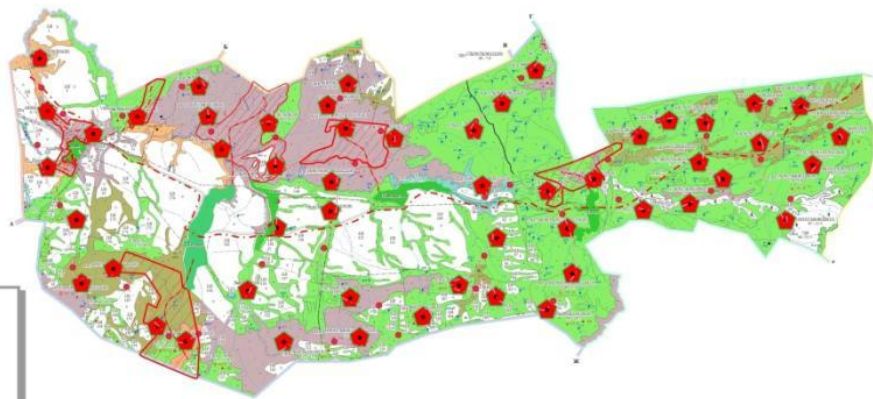


Жыланды ауылдық округі бойынша
2020-2021 жылдарға арналған
жайылымдарды басқару және оларды
пайдалану жөніндегі шешіміне
3-қосымша

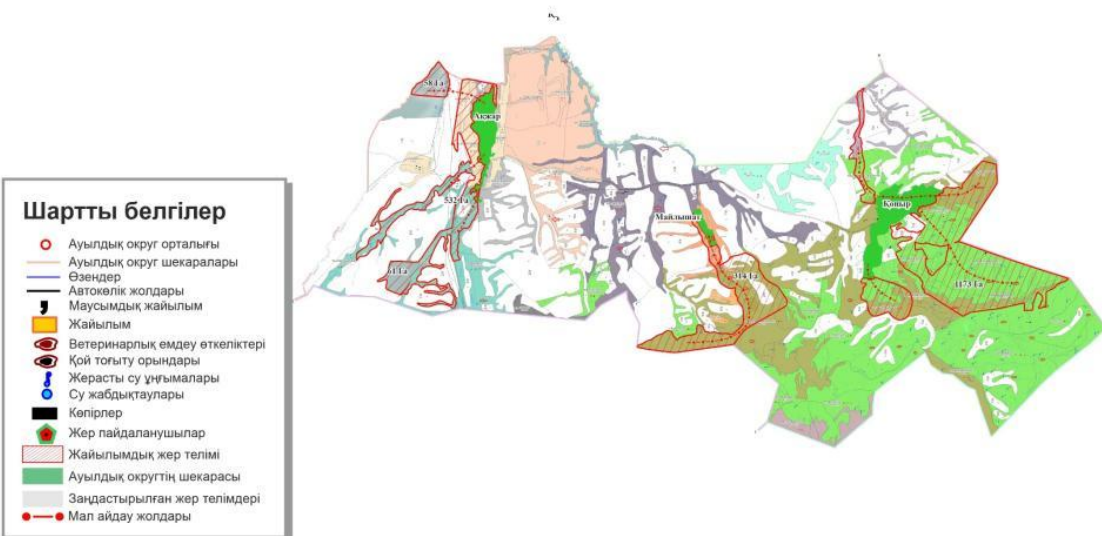
Жайылымдардың, оның ішінде маусымдық жайылымдардың сыртқы және ішкі шекаралары мен алаңдары, жайылымдық инфрақұрылым объектілері белгіленген картасы

Шартты белгілер

- Ауылдық округ орталығы
- Ауылдық округ шекаралары
- Өзендер
- Автокөлік жолдары
- 🚚 Мал айдау жолдары
- Маусымдық жайылым
- Жайылым
- 🏠 Ветеринарлық емдеу өткеліктері
- 🐄 Қой тоғыту орындары
- 🚰 Жерасты су ұңғымалары
- 💧 Су жабдықтаулары
- 🚧 Көпірлер
- 🏡 Жер пайдаланушылар
- 🏠 Мал айдау жолдары



Жайылымдардың, оның ішінде маусымдық жайылымдардың сыртқы және ішкі шекаралары мен алаңдары, жайылымдық инфрақұрылым объектілері белгіленген картасы

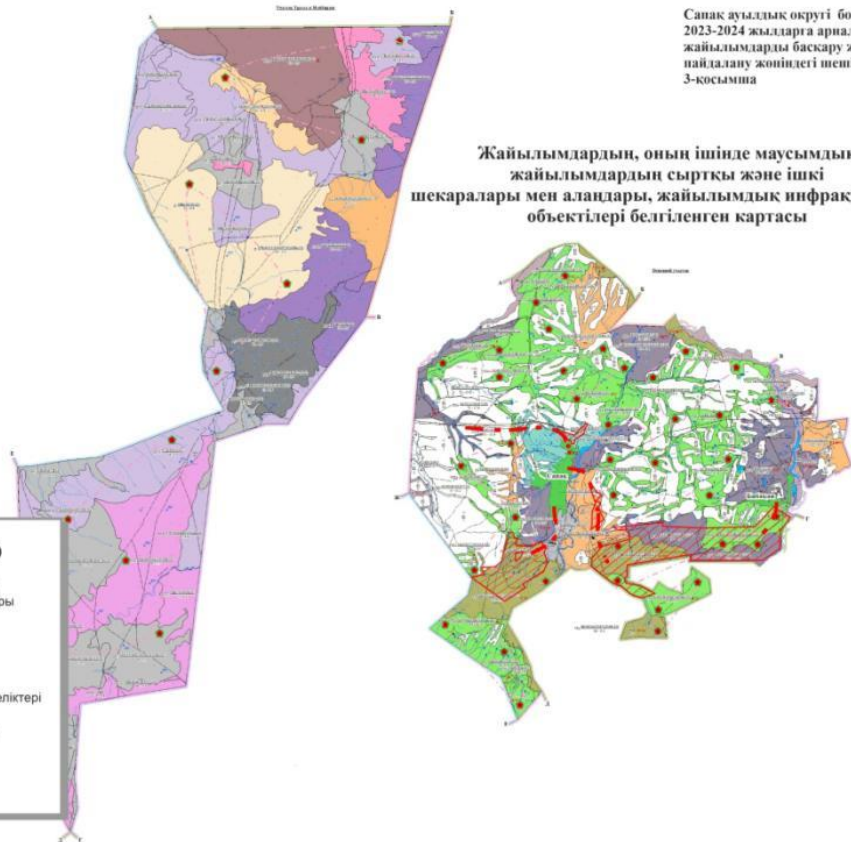


Сапақ ауылдық округі бойынша
2023-2024 жылдарға арналған
жайылымдарды басқару және оларды
пайдалану жөніндегі шешіміне
3-қосымша

**Жайылымдардың, оның ішінде маусымдық
жайылымдардың сыртқы және ішкі
шекаралары мен алаңдары, жайылымдық инфрақұрылым
объектілері белгіленген картасы**

Шартты белгілер

- Ауылдық округ орталығы
- Ауылдық округ шекаралары
- Өзендер
- Автомобиль жолдары
- Мал айдау жолдары
- Маусымдық жайылым
- Жайылым
- Ветеринарлық емдеу өткеліктері
- Қой тоғыту орындары
- Жерасты су ұңғымалары
- Су жабдықтаулары
- Көпірлер
- Жер пайдаланушылар

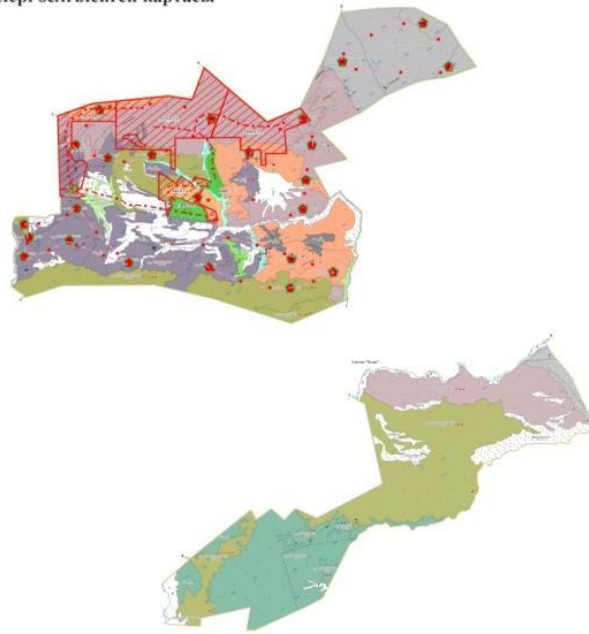


Үшбұлақ ауылдық округі бойынша
2023-2024 жылдарға арналған
жайылымдарды басқару және оларды
пайдалану жөніндегі шешіміне
3-қосымша

**Жайылымдардың, оның ішінде маусымдық жайылымдардың сыртқы және ішкі
шекаралары мен алаңдары, жайылымдық инфрақұрылым
объектілері белгіленген картасы**

Шартты белгілер

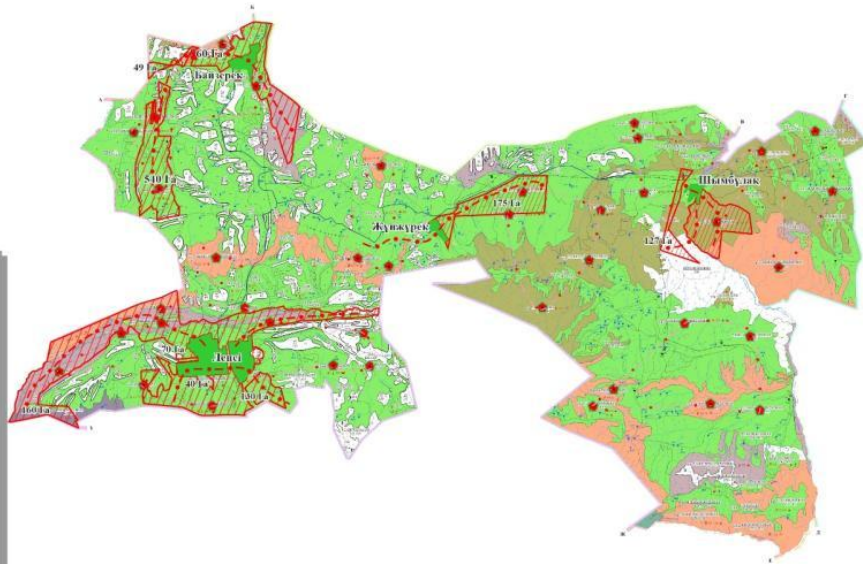
- Ауылдық округ орталығы
- Ауылдық округ шекаралары
- Өзендер
- Автомобиль жолдары
- Маусымдық жайылым
- Жайылым
- Ветеринарлық емдеу өткеліктері
- Қой тоғыту орындары
- Жерасты су ұңғымалары
- Су жабдықтаулары
- Көпірлер
- Жер пайдаланушылар
- Жайылымдық жер телімі
- Ауылдық округтің шекарасы
- Зандастырылған жер телімдері
- Мал айдау жолдары



Жайылымдардың, оның ішінде маусымдық жайылымдардың сыртқы және ішкі шекаралары мен алаңдары, жайылымдық инфрақұрылым объектілері белгіленген картасы

Шартты белгілер

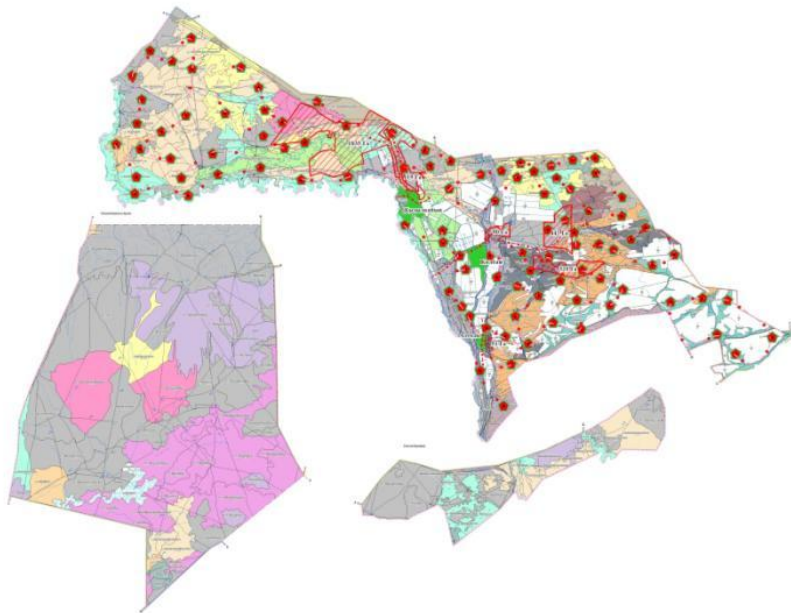
- Ауылдық округ орталығы
- Ауылдық округ шекаралары
- Өзендер
- Автокөлік жолдары
- Маусымдық жайылым
- Жайылым
- 🏠 Ветеринарлық емдеу өткеліктері
- 🐄 Қой тоғыту орындары
- 💧 Жерасты су ұңғымалары
- 💧 Су жабдықтаулары
- 🚧 Көпірлер
- 🏠 Жер пайдаланушылар
- 🏠 Жайылымдық жер телімі
- 🏠 Ауылдық округтің шекарасы
- 🏠 Заңдастырылған жер телімдері
- Мал айдау жолдары



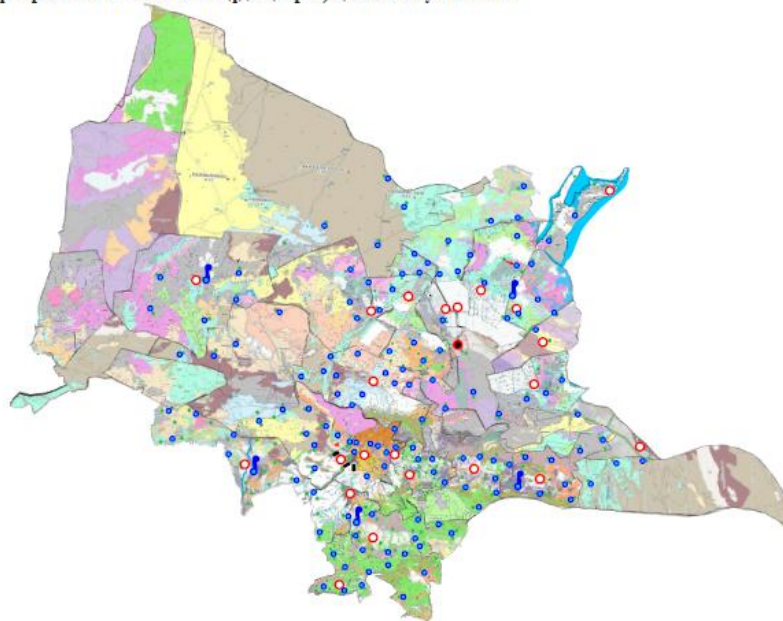
Жайылымдардың, оның ішінде маусымдық жайылымдардың сыртқы және ішкі шекаралары мен алаңдары, жайылымдық инфрақұрылым объектілері белгіленген картасы

Шартты белгілер

- Ауылдық округ орталығы
- Ауылдық округ шекаралары
- Өзендер
- Автокөлік жолдары
- Маусымдық жайылым
- Жайылым
- 🏠 Ветеринарлық емдеу өткеліктері
- 🐄 Қой тоғыту орындары
- 💧 Жерасты су ұңғымалары
- 💧 Су жабдықтаулары
- 🚧 Көпірлер
- 🏠 Жер пайдаланушылар
- 🏠 Жайылымдық жер телімі
- 🏠 Ауылдық округтің шекарасы
- 🏠 Заңдастырылған жер телімдері
- Мал айдау жолдары



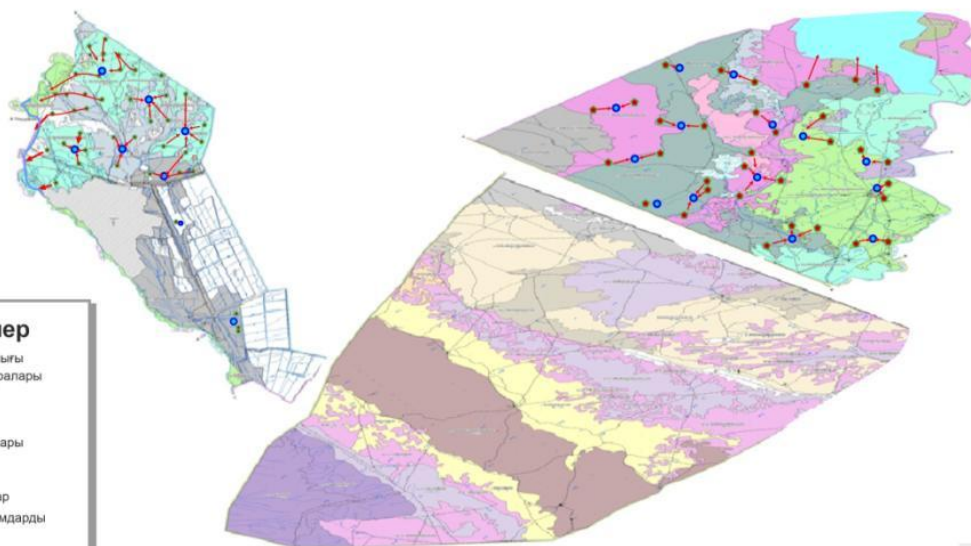
Жайылым пайдаланушылардың су тұтыну нормасына сәйкес жасалған су көздеріне
(көлдерге, өзендерге, тоғандарға, апандарға, суару немесе суландыру каналдарына,
құбырлы немесе шахталы құдықтарға) қол жеткізу схемасы



Шартты белгілер

- Ауылдық округ орталығы
- Ауылдық округ шекаралары
- Өзендер
- Автокөлік жолдары
- Мал айдау жолдары
- Маусымдық жайылым
- Жайылым
- Ветеринарлық емдеу өткелітері
- Қой тоғыту орындары
- Жерасты су ұңғымалары
- Су жабықтаулары
- Көпірлер
- Жер пайдаланушылар

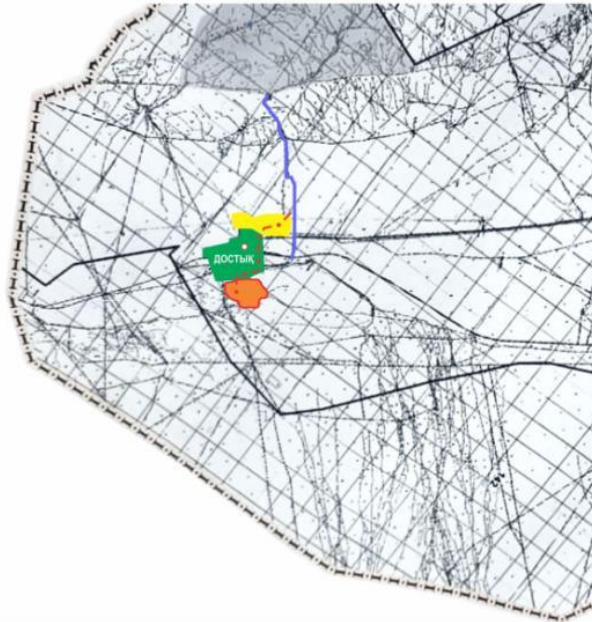
Жайылым пайдаланушылардың су тұтыну нормасына сәйкес жасалған су көздеріне
(көлдерге, өзендерге, тоғандарға, апандарға, суару немесе суландыру каналдарына,
құбырлы немесе шахталы құдықтарға) қол жеткізу схемасы



Шартты белгілер

- Ауылдық округ орталығы
- Ауылдық округ шекаралары
- Өзендер
- Автокөлік жолдары
- Жайылым
- Жерасты су ұңғымалары
- Су жабықтаулары
- Көпірлер
- Жер пайдаланушылар
- Су көздерін, жайылымдарды пайдаланушылар

Жайылым пайдаланушылардың су тұтыну нормасына сәйкес жасалған су көздеріне
(көлдерге, өзендерге, тоғандарға, апандарға, суару немесе суландыру каналдарына,
құбырлы немесе шахталы құдықтарға) қол жеткізу схемасы



2023-2024 жылдарға арналған
Бескөл ауылдық округі
бойынша жайылым жерлерді
пайдалану жоспарына
4-қосымша

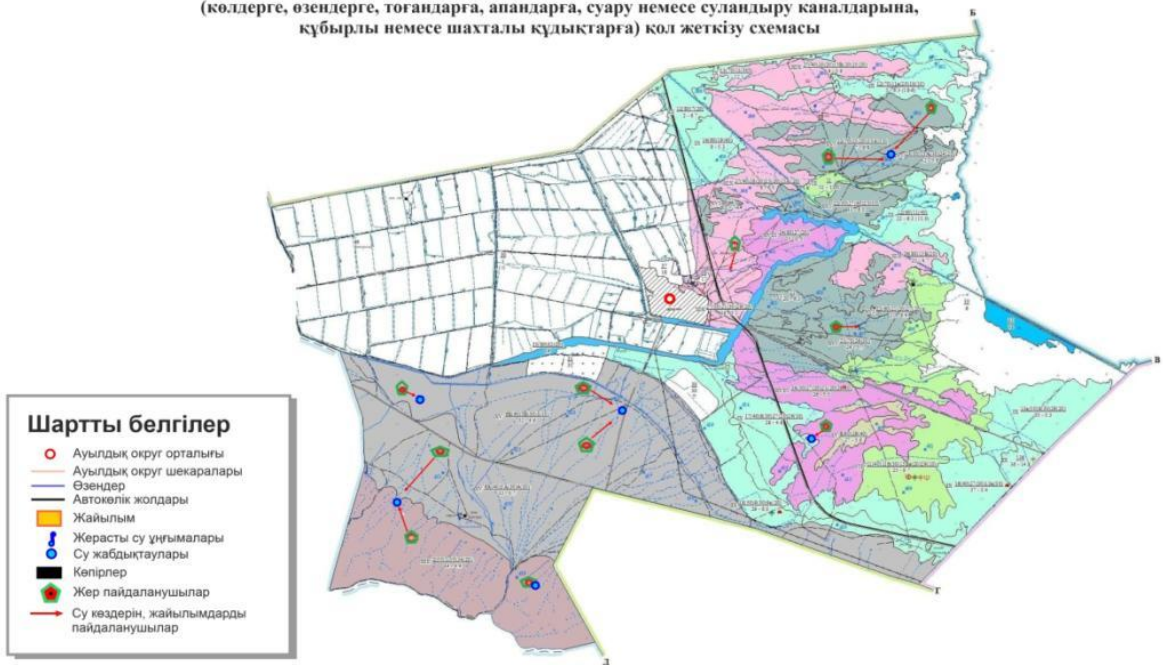
Жайылым пайдаланушылардың су тұтыну нормасына сәйкес жасалған су көздеріне
(көлдерге, өзендерге, тоғандарға, апандарға, суару немесе суландыру каналдарына, құбырлы немесе шахталы
құдықтарға) қол жеткізу схемасы



**Жайылым пайдаланушылардың су тұтыну нормасына сәйкес жасалған су көздеріне
(көлдерге, өзендерге, тоғандарға, апандарға, суару немесе суландыру каналдарына,
құбырлы немесе шахталы құдықтарға) қол жеткізу схемасы**



**Жайылым пайдаланушылардың су тұтыну нормасына сәйкес жасалған су көздеріне
(көлдерге, өзендерге, тоғандарға, апандарға, суару немесе суландыру каналдарына,
құбырлы немесе шахталы құдықтарға) қол жеткізу схемасы**

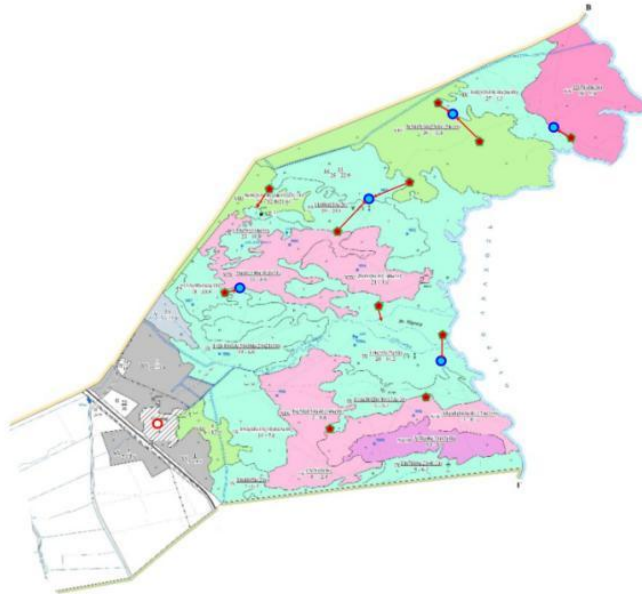


Кайнар ауылдық округі бойынша
2023-2024 жылдарға арналған
жайылымдарды басқару және оларды
пайдалану жөніндегі шешіміне
4-қосымша

Жайылым пайдаланушылардың су тұтыну нормасына сәйкес жасалған су көздеріне
(көлдерге, өзендерге, тоғандарға, апандарға, суару немесе суландыру каналдарына,
құбырлы немесе шахталы құдықтарға) қол жеткізу схемасы

Шартты белгілер

- Ауылдық округ орталығы
- Ауылдық округ шекаралары
- Өзендер
- Автокөлік жолдары
- Жайылым
- Ⓜ Жерасты су ұңғымалары
- Ⓜ Су жабдықтаулары
- Көпірлер
- Жер пайдаланушылар
- Су көздерін, жайылымдарды пайдаланушылар



Ақтүбек ауылдық округі бойынша
2023-2024 жылдарға арналған
жайылымдарды басқару және оларды
пайдалану жөніндегі шешіміне
4-қосымша

Жайылым пайдаланушылардың су тұтыну нормасына сәйкес жасалған су көздеріне
(көлдерге, өзендерге, тоғандарға, апандарға, суару немесе суландыру каналдарына,
құбырлы немесе шахталы құдықтарға) қол жеткізу схемасы

Шартты белгілер

- Ауылдық округ орталығы
- Ауылдық округ шекаралары
- Өзендер
- Автокөлік жолдары
- Жайылым
- Ⓜ Жерасты су ұңғымалары
- Ⓜ Су жабдықтаулары
- Көпірлер
- Жер пайдаланушылар
- Су көздерін, жайылымдарды пайдаланушылар



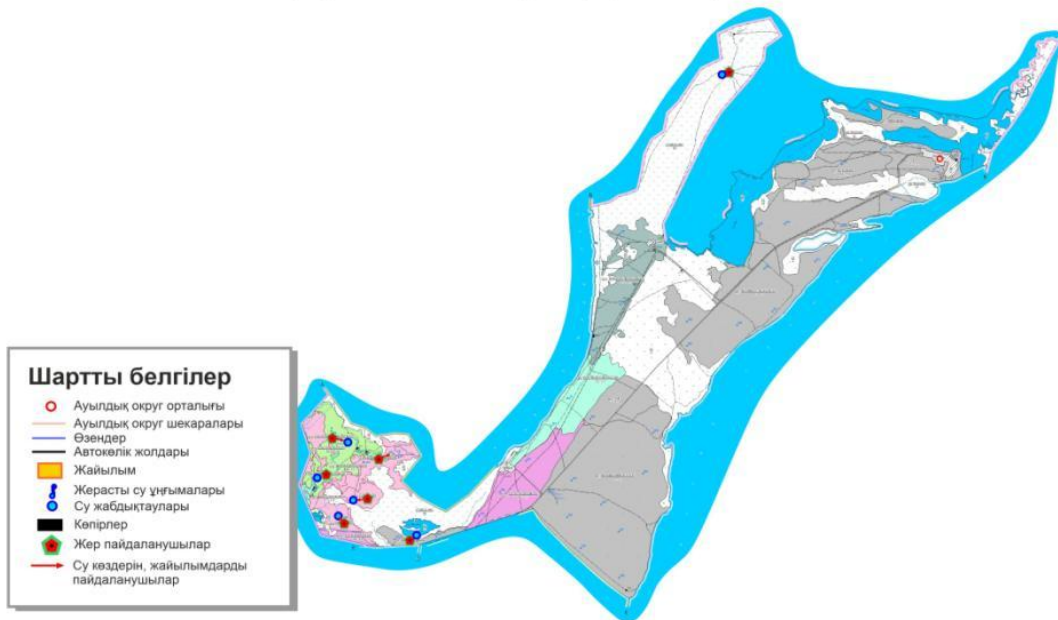
Ынтығалы ауылдық округі бойынша
2023-2024 жылдарға арналған
жайылымдарды басқару және оларды
пайдалану жөніндегі шешіміне
4-қосымша

Жайылым пайдаланушылардың су тұтыну нормасына сәйкес жасалған су көздеріне
(көлдерге, өзендерге, тоғандарға, апандарға, суару немесе суландыру каналдарына,
құбырлы немесе шахталы құдықтарға) қол жеткізу схемасы



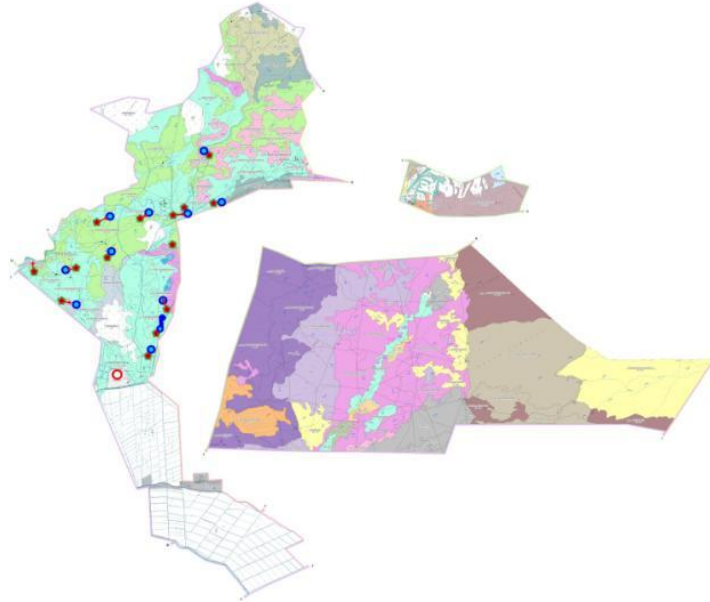
Қамыскала ауылдық округі бойынша
2023-2024 жылдарға арналған
жайылымдарды басқару және оларды
пайдалану жөніндегі шешіміне
4-қосымша

Жайылым пайдаланушылардың су тұтыну нормасына сәйкес жасалған су көздеріне
(көлдерге, өзендерге, тоғандарға, апандарға, суару немесе суландыру каналдарына,
құбырлы немесе шахталы құдықтарға) қол жеткізу схемасы



Жагатаал аумалдык округү бойынша
2023-2024 жылдарга арналган
жайылымдарды баскаруу жөне оларды
пайдалануу жөніндегі шешіміне
4-көсымша

Жайылым пайдаланушылардын су тутыну нормасына сөйкөс жасалган су көздеріне
(көлдерге, өзендерге, тоғандарга, апандарга, суару немесе суландыру каналдарына,
кубырлы немесе шахталы құдықтарга) кол жеткізу схемасы

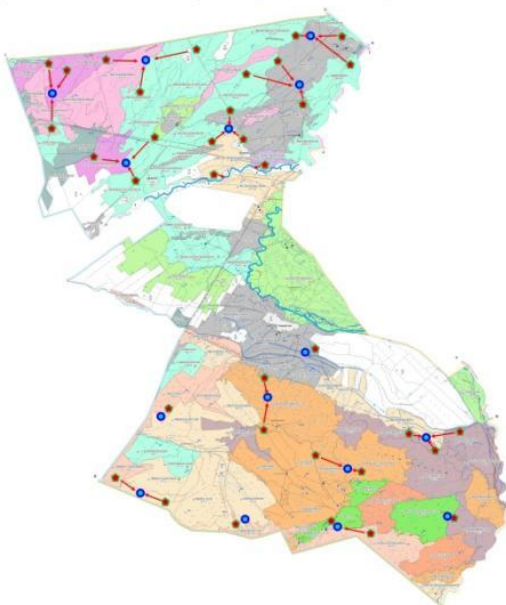


Шартты белгілер

- Ауылдық округ орталыгы
- Ауылдық округ шекаралары
- Өзендер
- Автокөлік жолдары
- Жайылым
- Жерасты су ұңғымалары
- Су жабдықтаулары
- Көпірлер
- Жер пайдаланушылар
- Су көздерін, жайылымдарды пайдаланушылар

Жанама аумалдык округү бойынша
2023-2024 жылдарга арналган
жайылымдарды баскаруу жөне оларды
пайдалануу жөніндегі шешіміне
4-көсымша

Жайылым пайдаланушылардын су тутыну нормасына сөйкөс жасалган су көздеріне
(көлдерге, өзендерге, тоғандарга, апандарга, суару немесе суландыру каналдарына,
кубырлы немесе шахталы құдықтарга) кол жеткізу схемасы



Шартты белгілер

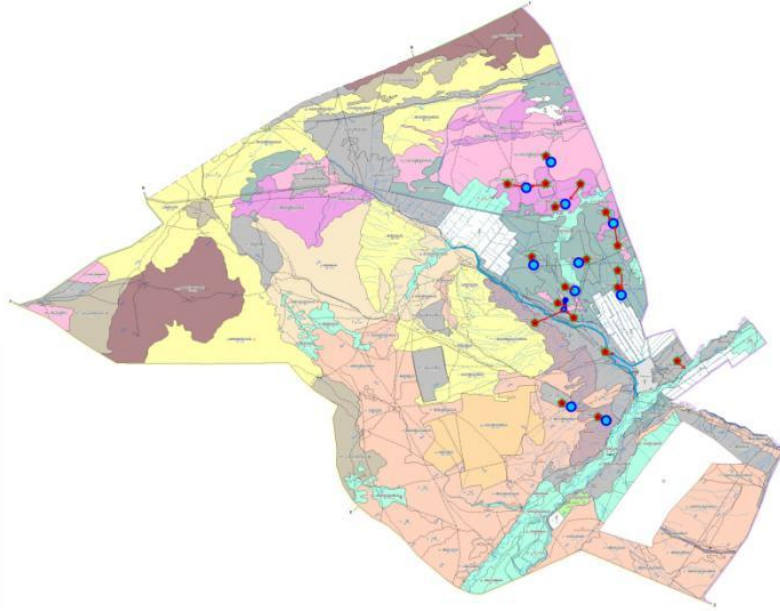
- Ауылдық округ орталыгы
- Ауылдық округ шекаралары
- Өзендер
- Автокөлік жолдары
- Жайылым
- Жерасты су ұңғымалары
- Су жабдықтаулары
- Көпірлер
- Жер пайдаланушылар
- Су көздерін, жайылымдарды пайдаланушылар

Еңбекші ауылдық округі бойынша
2023-2024 жылдарға арналған
жайылымдарды басқару және оларды
пайдалану жөніндегі шешіміне
4-қосымша

Жайылым пайдаланушылардың су тұтыну нормасына сәйкес жасалған су көздеріне
(көлдерге, өзендерге, тоғандарға, апандарға, суару немесе суландыру каналдарына,
құбырлы немесе шахталы құдықтарға) қол жеткізу схемасы

Шартты белгілер

- Ауылдық округ орталығы
- Ауылдық округ шекаралары
- Өзендер
- Автокөлік жолдары
- Жайылым
- ! Жерасты су ұңғымалары
- Су жабдықтаулары
- Көпірлер
- Жер пайдаланушылар
- Су көздерін, жайылымдарды пайдаланушылар

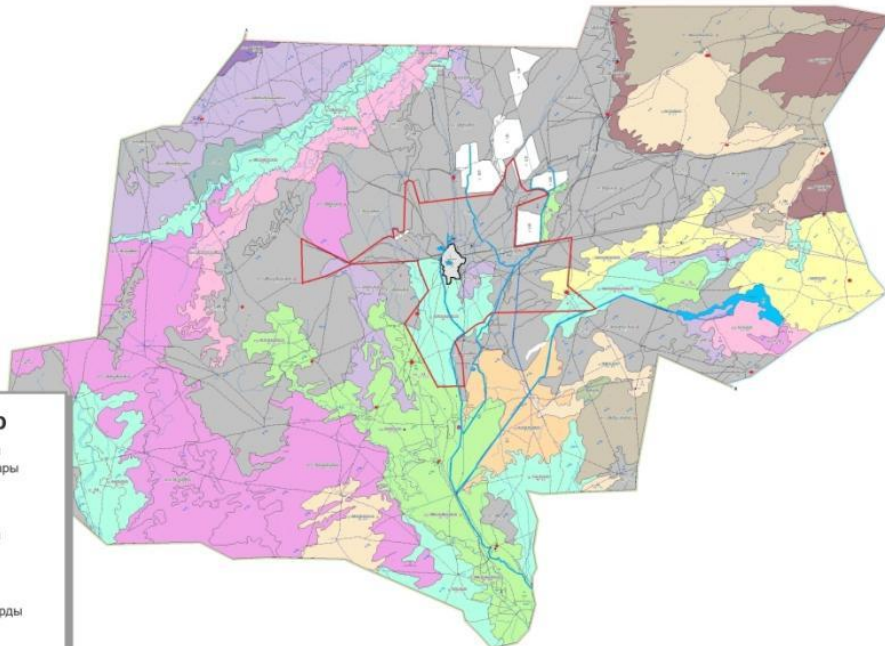


Арсарлы ауылдық округі бойынша
2023-2024 жылдарға арналған
жайылымдарды басқару және оларды
пайдалану жөніндегі шешіміне
4-қосымша

Жайылым пайдаланушылардың су тұтыну нормасына сәйкес жасалған су көздеріне
(көлдерге, өзендерге, тоғандарға, апандарға, суару немесе суландыру каналдарына,
құбырлы немесе шахталы құдықтарға) қол жеткізу схемасы

Шартты белгілер

- Ауылдық округ орталығы
- Ауылдық округ шекаралары
- Өзендер
- Автокөлік жолдары
- Жайылым
- ! Жерасты су ұңғымалары
- Су жабдықтаулары
- Көпірлер
- Жер пайдаланушылар
- Су көздерін, жайылымдарды пайдаланушылар



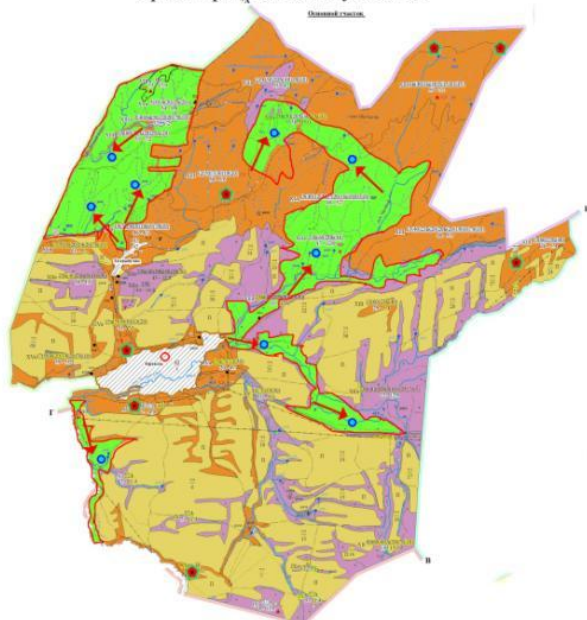
Жайылым пайдаланушылардың су тұтыну нормасына сәйкес жасалған су көздеріне (көлдерге, өзендерге, тоғандарға, апандарға, суару немесе суландыру каналдарына, құбырлы немесе шахталы құдықтарға) қол жеткізу схемасы



Шартты белгілер

- Ауылдық округ орталығы
- Ауылдық округ шекаралары
- Өзендер
- Автокөлік жолдары
- Мал айдау жолдары
- Маусымдық жайылым
- Жайылым
- Ветеринарлық емдеу өткеліктері
- Қой тоғыту орындары
- Жерасты су ұңғымалары
- Су жабдықтаулары
- Көпірлер
- Жер пайдаланушылар
- Су көздеріне пайдаланушылардың жайылымдық қол жетімділігі

Жайылым пайдаланушылардың су тұтыну нормасына сәйкес жасалған су көздеріне (көлдерге, өзендерге, тоғандарға, апандарға, суару немесе суландыру каналдарына, құбырлы немесе шахталы құдықтарға) қол жеткізу схемасы



Шартты белгілер

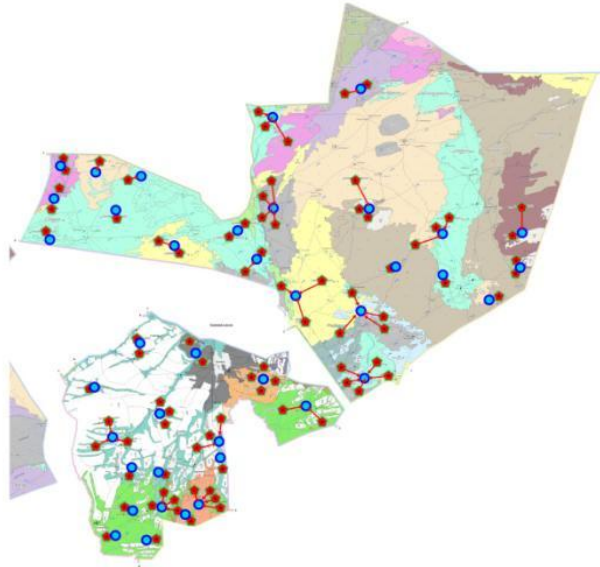
- Ауылдық округ орталығы
- Ауылдық округ шекаралары
- Өзендер
- Автокөлік жолдары
- Мал айдау жолдары
- Маусымдық жайылым
- Жайылым
- Ветеринарлық емдеу өткеліктері
- Қой тоғыту орындары
- Жерасты су ұңғымалары
- Су жабдықтаулары
- Көпірлер
- Жер пайдаланушылар
- Су көздеріне пайдаланушылардың жайылымдық қол жетімділігі

Екпінді ауылдық округі бойынша
2023-2024 жылдарға арналған
жайылымдарды басқару және оларды
пайдалану жөніндегі шешіміне
4-қосымша

Жайылым пайдаланушылардың су тұтыну нормасына сәйкес жасалған су көздеріне
(көлдерге, өзендерге, тоғандарға, апандарға, суару немесе суландыру каналдарына,
құбырлы немесе шахталы құдықтарға) қол жеткізу схемасы

Шартты белгілер

- Ауылдық округ орталығы
- Ауылдық округ шекаралары
- Өзендер
- Автомобиль жолдары
- Жайылым
- ⓘ Жерасты су ұңғымалары
- ⓘ Су жабдықтаулары
- ⬛ Көпірлер
- Жер пайдаланушылар
- Су көздерін, жайылымдарды пайдаланушылар

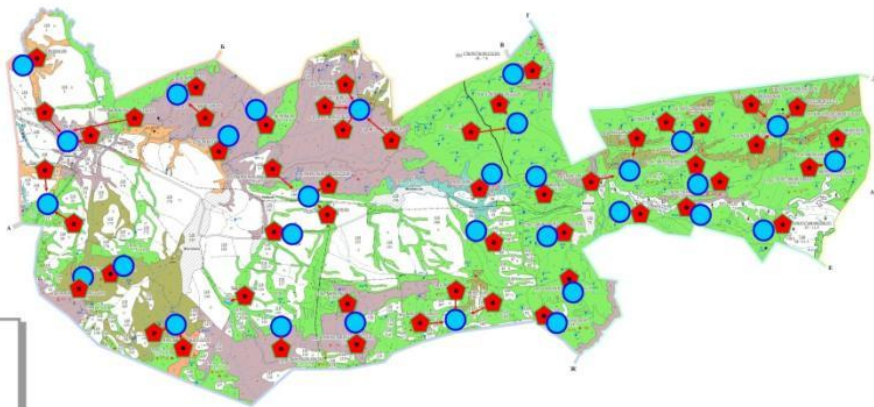


Жылынды ауылдық округі бойынша
2023-2024 жылдарға арналған
жайылымдарды басқару және оларды
пайдалану жөніндегі шешіміне
4-қосымша

Жайылым пайдаланушылардың су тұтыну нормасына сәйкес жасалған су көздеріне
(көлдерге, өзендерге, тоғандарға, апандарға, суару немесе суландыру каналдарына,
құбырлы немесе шахталы құдықтарға) қол жеткізу схемасы

Шартты белгілер

- Ауылдық округ орталығы
- Ауылдық округ шекаралары
- Өзендер
- Автомобиль жолдары
- Жайылым
- ⓘ Жерасты су ұңғымалары
- ⓘ Су жабдықтаулары
- ⬛ Көпірлер
- Жер пайдаланушылар
- Су көздерін, жайылымдарды пайдаланушылар



Жайылым пайдаланушылардың су тұтыну нормасына сәйкес жасалған су көздеріне
(көлдерге, өзендерге, тоғандарға, апандарға, суару немесе суландыру каналдарына,
құбырлы немесе шахталы құдықтарға) қол жеткізу схемасы

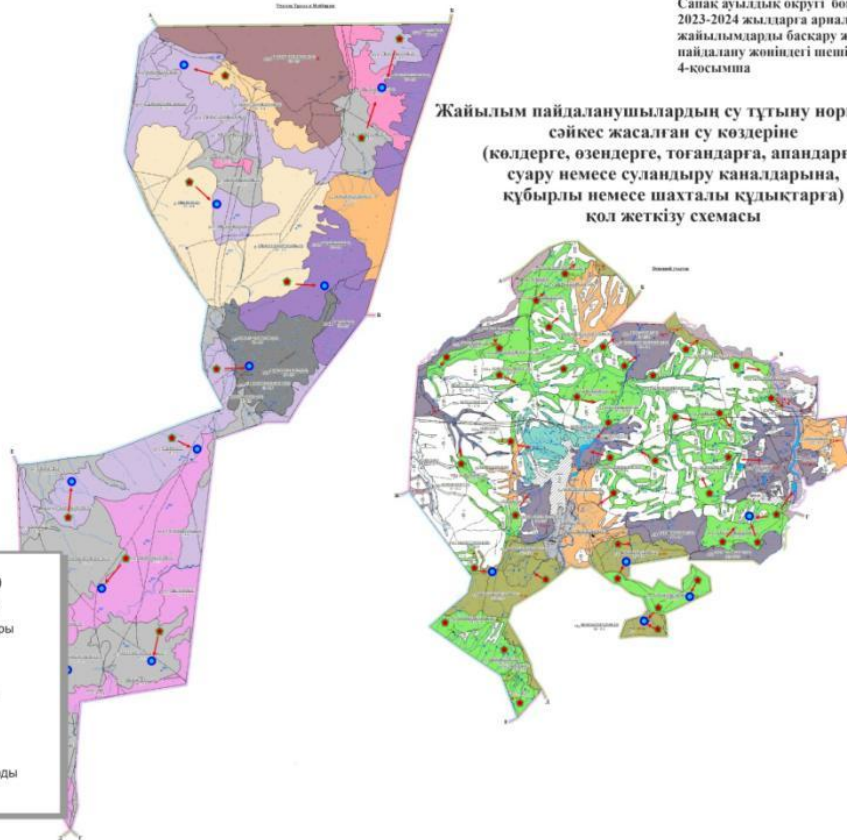


Сапақ ауылдық округі бойынша
2023-2024 жылдарға арналған
жайылымдарды басқару және оларды
пайдалану жөніндегі шешіміне
4-қосымша

Жайылым пайдаланушылардың су тұтыну нормасына
сәйкес жасалған су көздеріне
(көлдерге, өзендерге, тоғандарға, апандарға,
суару немесе суландыру каналдарына,
құбырлы немесе шахталы құдықтарға)
қол жеткізу схемасы

Шартты белгілер

- Ауылдық округ орталығы
- Ауылдық округ шекаралары
- Өзендер
- Автокөлік жолдары
- Жайылым
- ⚡ Жерасты су ұңғымалары
- ⊕ Су жабдықтаулары
- Көпірлер
- Жер пайдаланушылар
- Су көздерін, жайылымдарды пайдаланушылар

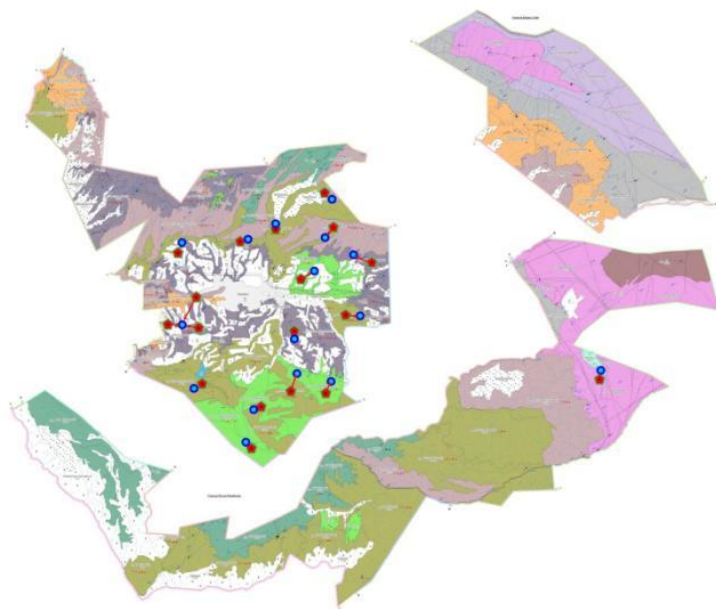


Токсайлау ауылдық округі бойынша
2023-2024 жылдарға арналған
жайылымдарды басқару және оларды
пайдалану жөніндегі шешіміне
4-қосымша

Жайылым пайдаланушылардың су тұтыну нормасына сәйкес жасалған су көздеріне
(көлдерге, өзендерге, тоғандарға, апандарға, суару немесе суландыру каналдарына,
құбырлы немесе шахталы құдықтарға) қол жеткізу схемасы

Шартты белгілер

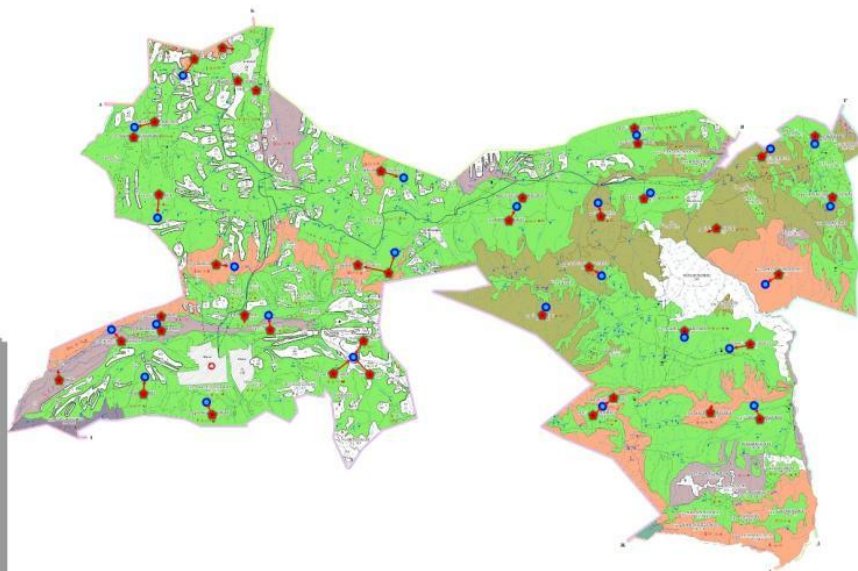
- Ауылдық округ орталығы
- Ауылдық округ шекаралары
- Өзендер
- Автокөлік жолдары
- Жайылым
- ⚡ Жерасты су ұңғымалары
- ⊕ Су жабдықтаулары
- Көпірлер
- Жер пайдаланушылар
- Су көздерін, жайылымдарды пайдаланушылар



Жайылым пайдаланушылардың су тұтыну нормасына сәйкес жасалған су көздеріне
(көлдерге, өзендерге, тоғандарға, апандарға, суару немесе суландыру каналдарына,
құбырлы немесе шахталы құдықтарға) қол жеткізу схемасы



Жайылым пайдаланушылардың су тұтыну нормасына сәйкес жасалған су көздеріне
(көлдерге, өзендерге, тоғандарға, апандарға, суару немесе суландыру каналдарына,
құбырлы немесе шахталы құдықтарға) қол жеткізу схемасы

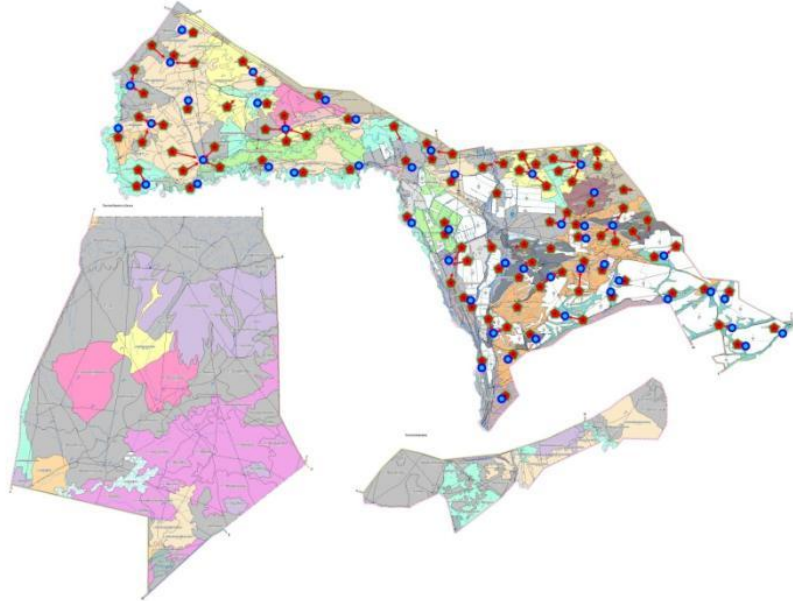


Қолбай ауылдық округі бойынша
2023-2024 жылдарға арналған
жайылымдарды басқару және оларды
пайдалану жөніндегі шешімнің
4-қосымша

Жайылым пайдаланушылардың су тұтыну нормасына сәйкес жасалған су көздеріне
(көлдерге, өзендерге, тоғандарға, апандарға, суару немесе суландыру каналдарына,
құбырлы немесе шахталы құдықтарға) қол жеткізу схемасы

Шартты белгілер

- Ауылдық округ орталығы
- Ауылдық округ шекаралары
- Өзендер
- Автомобиль жолдары
- Жайылым
- Жерасты су ұңғымалары
- Су жабдықтаулары
- Көпірлер
- Жер пайдаланушылар
- Су көздерін, жайылымдарды пайдаланушылар

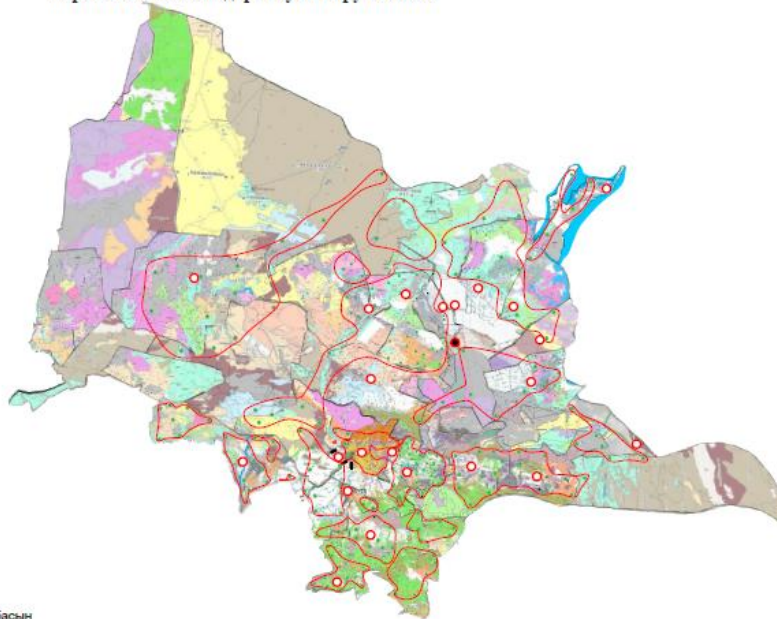


Алақөл ауданы бойынша
2023-2024 жылдарға арналған
жайылымдарды басқару және оларды
пайдалану жөніндегі шешімнің
5-қосымша

Жайылымы жоқ жеке және (немесе) заңды тұлғалардың ауыл шаруашылығы
жануарларының мал басын орналастыру үшін жайылымдарды қайта бөлу және оны
берілетін жайылымдарға ауыстыру схемасы

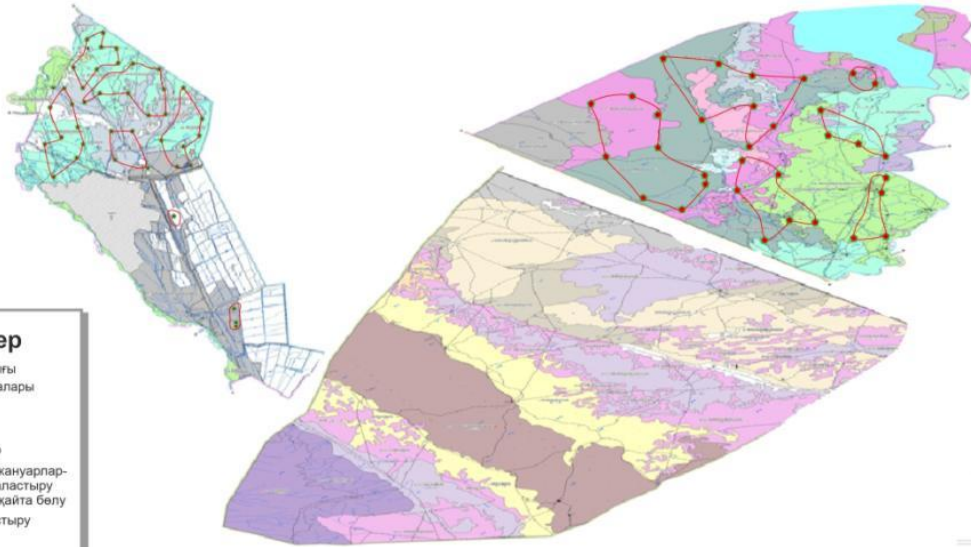
Шартты белгілер

- Ауылдық округ орталығы
- Ауылдық округ шекаралары
- Өзендер
- Автомобиль жолдары
- Жайылым
- Жер пайдаланушылар
- Ауыл шаруашылығы жануарларының мал басын орналастыру үшін жайылымдарды қайта бөлу
- Жайылымдарды ауыстыру сызбасы



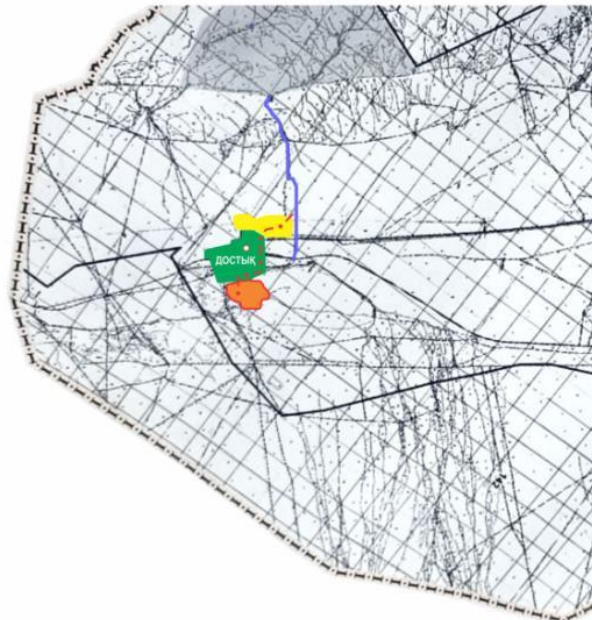
Үшарал қалалық округі бойынша
2023-2024 жылдарға арналған
жайылымдарды басқару және оларды
пайдалану жөніндегі шешіміне
5-қосымша

**Жайылымы жоқ жеке және (немесе) заңды тұлғалардың ауыл шаруашылығы
жануарларының мал басын орналастыру үшін жайылымдарды қайта бөлу және оны
берілетін жайылымдарға ауыстыру схемасы**



Достық ауылдық округі бойынша
2023-2024 жылдарға арналған
жайылымдарды басқару және оларды
пайдалану жөніндегі шешіміне
5-қосымша

**Жайылымы жоқ жеке және (немесе) заңды тұлғалардың ауыл шаруашылығы
жануарларының мал басын орналастыру үшін жайылымдарды қайта бөлу және оны
берілетін жайылымдарға ауыстыру схемасы**

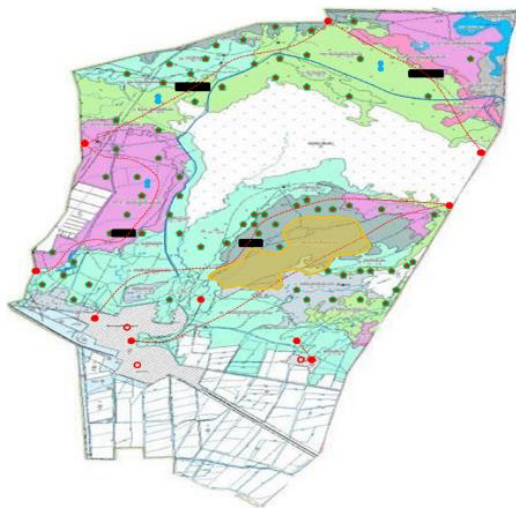


2023-2024 жылдарға арналған
Бескөл ауылдық округі
бойынша жайылым жерлерді
пайдалану жоспарына
5-қосымша

Жайылымы жоқ жеке және (немесе) заңды тұлғалардың ауыл шаруашылығы жануарларының мал басын орналастыру үшін жайылымдарды қайта бөлу және оны берілетін жайылымдарға ауыстыру схемасы

Шартты белгілер

- Ауылдық округ орталығы
- Жер пайдаланушылар
- Жайылымдық жер телімі
- Канал
- - - Мал айдау жолдары
- Жер асты су ұнғымалары
- Көпірлер
- Қажетті жайылымдық жер телімдері



Ырғайты ауылдық округі бойынша
2023-2024 жылдарға арналған
жайылымдарды басқару және оларды
пайдалану жөніндегі шешіміне
5-қосымша

Жайылымы жоқ жеке және (немесе) заңды тұлғалардың ауыл шаруашылығы жануарларының мал басын орналастыру үшін жайылымдарды қайта бөлу және оны берілетін жайылымдарға ауыстыру схемасы

- Шартты белгілер**
- Ауылдық округ орталығы
 - Ауылдық округ шекаралары
 - Өзендер
 - Автомобиль жолдары
 - Жайылым
 - Жер пайдаланушылар
 - Ауыл шаруашылығы жануарларының мал басын орналастыру үшін жайылымдарды қайта бөлу
 - - - Жайылымдарды ауыстыру сызбасы

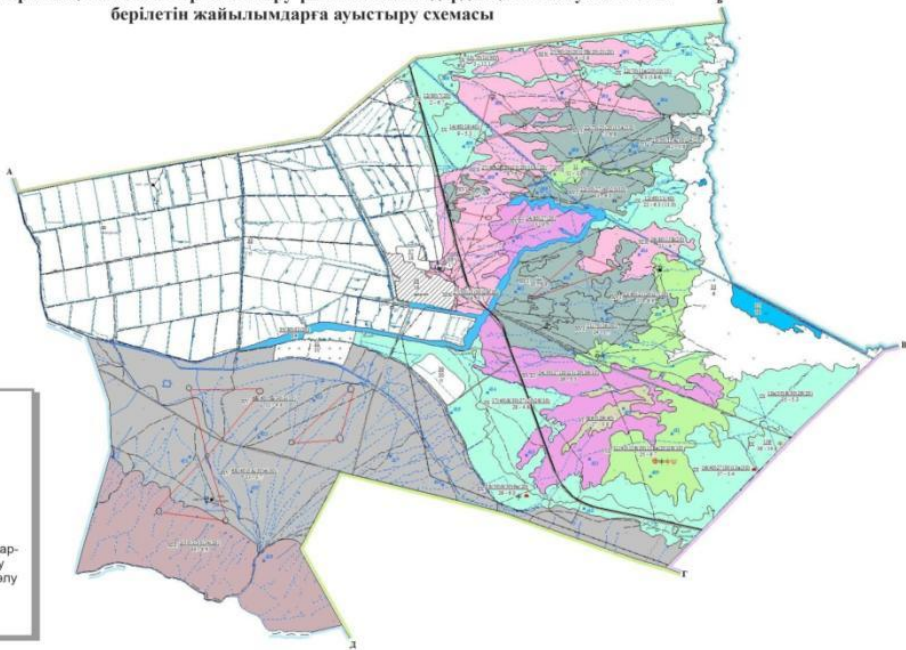


Жайпак ауылдық округі бойынша
2023-2024 жылдарға арналған
жайылымдарды басқару және оларды
пайдалану жөніндегі шешіміне
5-қосымша

Жайылымы жоқ жеке және (немесе) заңды тұлғалардың ауыл шаруашылығы
жануарларының мал басын орналастыру үшін жайылымдарды қайта бөлу және оны
берілетін жайылымдарға ауыстыру схемасы

Шартты белгілер

- Ауылдық округ орталығы
- Ауылдық округ шекаралары
- Өзендер
- Автокөлік жолдары
- Жайылым
- Жер пайдаланушылар
- Ауыл шаруашылығы жануарларының мал басын орналастыру үшін жайылымдарды қайта бөлу
- Жайылымдарды ауыстыру сызбасы

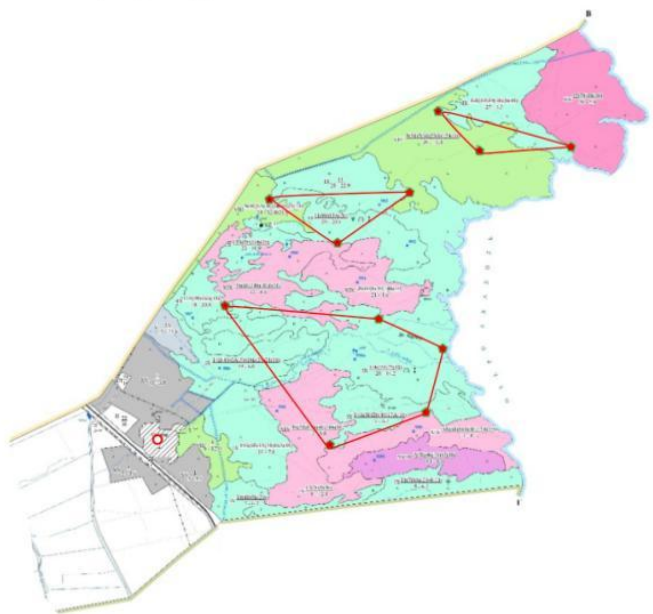


Қайнар ауылдық округі бойынша
2023-2024 жылдарға арналған
жайылымдарды басқару және оларды
пайдалану жөніндегі шешіміне
5-қосымша

Жайылымы жоқ жеке және (немесе) заңды тұлғалардың ауыл шаруашылығы
жануарларының мал басын орналастыру үшін жайылымдарды қайта бөлу және оны
берілетін жайылымдарға ауыстыру схемасы

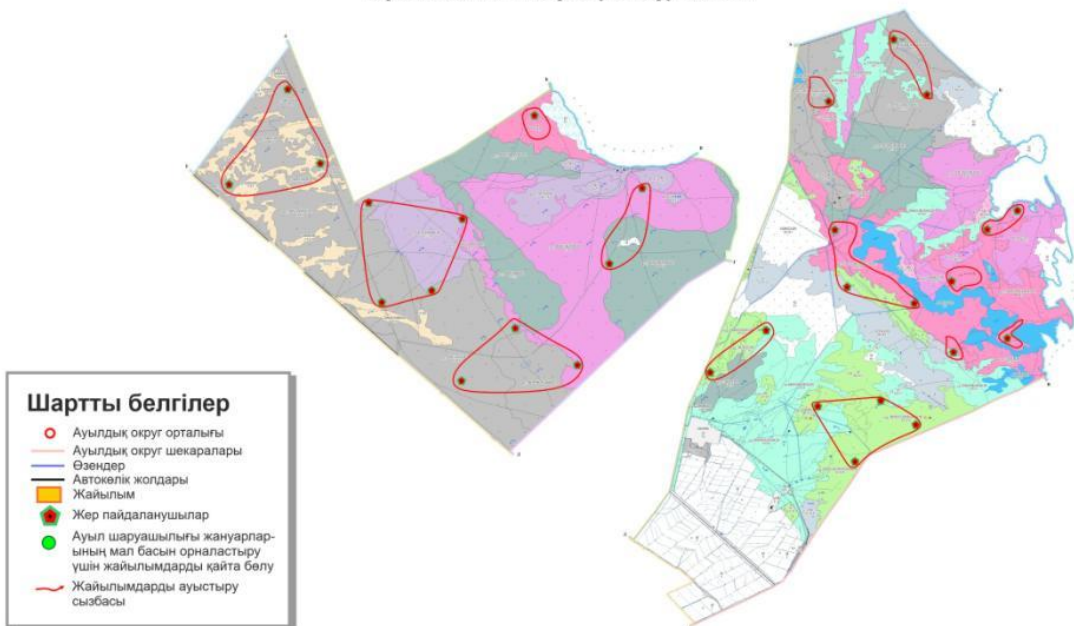
Шартты белгілер

- Ауылдық округ орталығы
- Ауылдық округ шекаралары
- Өзендер
- Автокөлік жолдары
- Жайылым
- Жер пайдаланушылар
- Ауыл шаруашылығы жануарларының мал басын орналастыру үшін жайылымдарды қайта бөлу
- Жайылымдарды ауыстыру сызбасы



Ақтүбек ауылдық округі бойынша
2023-2024 жылдарға арналған
жайылымдарды басқару және оларды
пайдалану жөніндегі шешімнің
5-қосымша

**Жайылымы жоқ жеке және (немесе) заңды тұлғалардың ауыл шаруашылығы
жануарларының мал басын орналастыру үшін жайылымдарды қайта бөлу және оны
берілетін жайылымдарға ауыстыру схемасы**

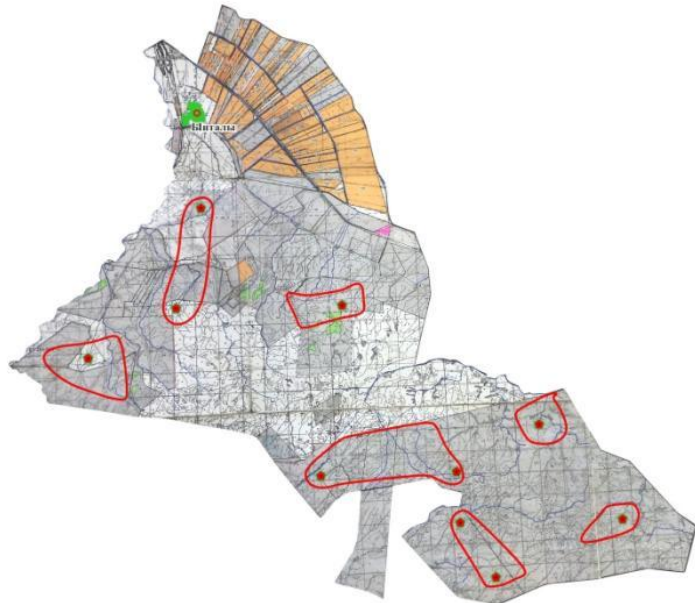


Ынтыла ауылдық округі бойынша
2023-2024 жылдарға арналған
жайылымдарды басқару және оларды
пайдалану жөніндегі шешіміне
5-қосымша

Жайылымы жоқ жеке және (немесе) заңды тұлғалардың ауыл шаруашылығы
жануарларының мал басын орналастыру үшін жайылымдарды қайта бөлу және оны
берілетін жайылымдарға ауыстыру схемасы

Шартты белгілер

- Ауылдық округ орталығы
- Ауылдық округ шекаралары
- Өзендер
- Автокөлік жолдары
- Жайылым
- Жер пайдаланушылар
- Ауыл шаруашылығы жануарларының мал басын орналастыру үшін жайылымдарды қайта бөлу
- Жайылымдарды ауыстыру сызбасы

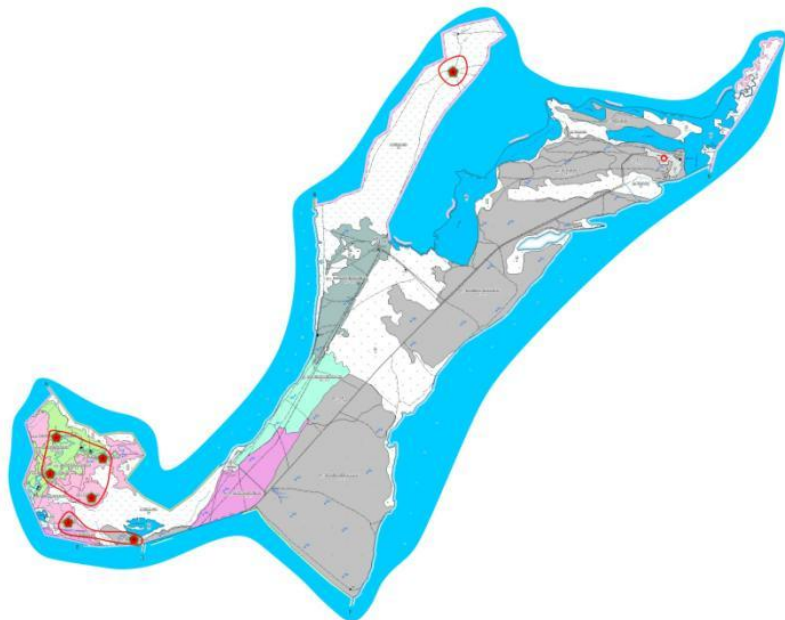


Қамыскала ауылдық округі бойынша
2023-2024 жылдарға арналған
жайылымдарды басқару және оларды
пайдалану жөніндегі шешіміне
5-қосымша

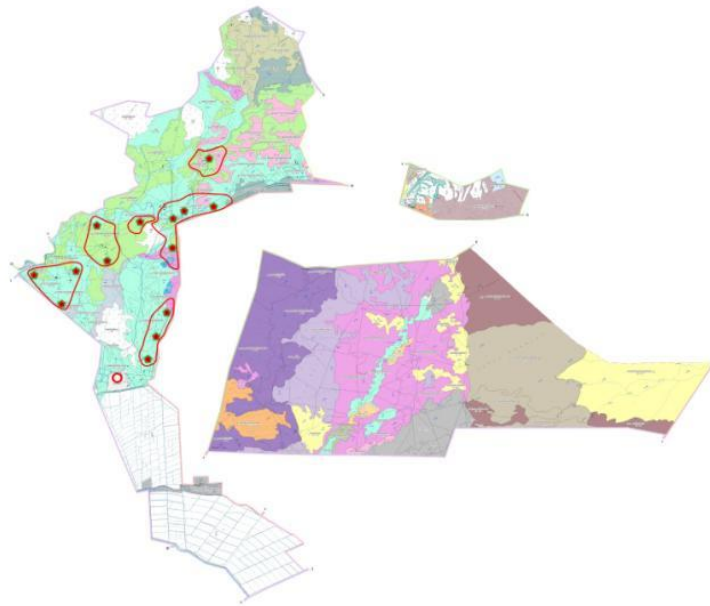
Жайылымы жоқ жеке және (немесе) заңды тұлғалардың ауыл шаруашылығы
жануарларының мал басын орналастыру үшін жайылымдарды қайта бөлу және оны
берілетін жайылымдарға ауыстыру схемасы

Шартты белгілер

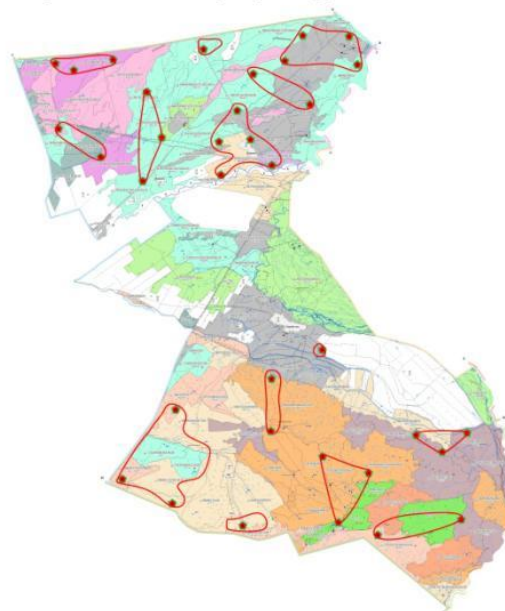
- Ауылдық округ орталығы
- Ауылдық округ шекаралары
- Өзендер
- Автокөлік жолдары
- Жайылым
- Жер пайдаланушылар
- Ауыл шаруашылығы жануарларының мал басын орналастыру үшін жайылымдарды қайта бөлу
- Жайылымдарды ауыстыру сызбасы



Жайылымы жок жеке және (немесе) заңды тұлгалардын ауыл шаруашылыгы
жануарларынын мал басын орналастыруу үшүн жайылымдарды кайта бөлү және оны
берилетін жайылымдарга ауыстыруу схемасы



Жайылымы жок жеке және (немесе) заңды тұлгалардын ауыл шаруашылыгы
жануарларынын мал басын орналастыруу үшүн жайылымдарды кайта бөлү және оны
берилетін жайылымдарга ауыстыруу схемасы

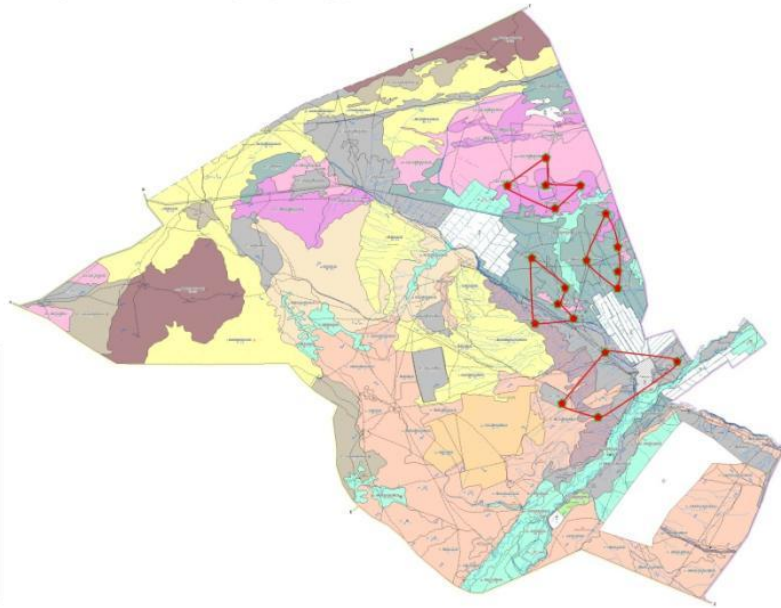


Еңбекші ауылдық округі бойынша
2023-2024 жылдарға арналған
жайылымдарды басқару және оларды
пайдалану жөніндегі шешіміне
5-қосымша

**Жайылымы жоқ жеке және (немесе) заңды тұлғалардың ауыл шаруашылығы
жануарларының мал басын орналастыру үшін жайылымдарды қайта бөлу және оны
берілетін жайылымдарға ауыстыру схемасы**

Шартты белгілер

- Ауылдық округ орталығы
- Ауылдық округ шекаралары
- Өзендер
- Автокөлік жолдары
- Жайылым
- Жер пайдаланушылар
- Ауыл шаруашылығы жануарларының мал басын орналастыру үшін жайылымдарды қайта бөлу
- Жайылымдарды ауыстыру сызбасы

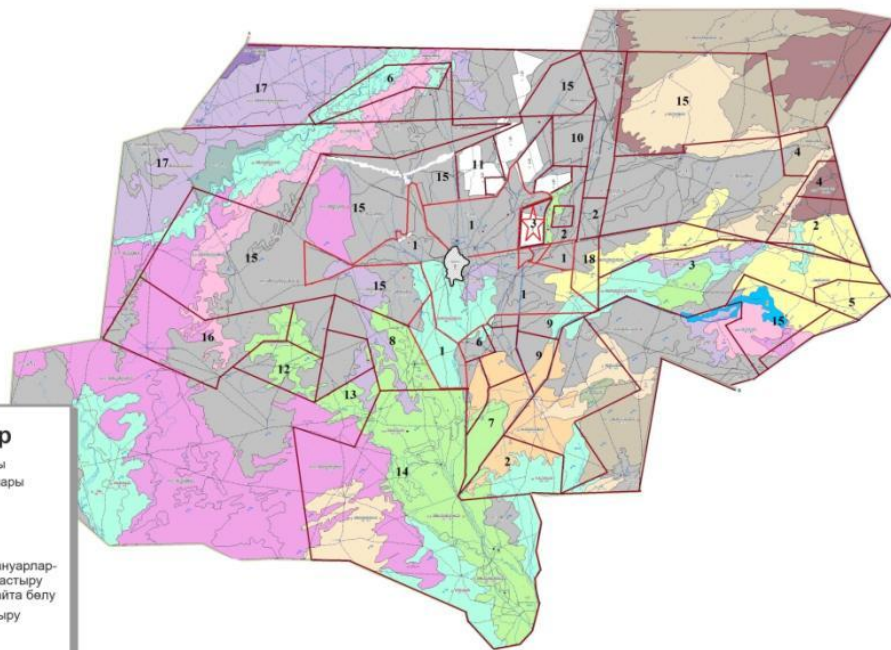


Арқарлы ауылдық округі бойынша
2023-2024 жылдарға арналған
жайылымдарды басқару және оларды
пайдалану жөніндегі шешіміне
5-қосымша

**Жайылымы жоқ жеке және (немесе) заңды тұлғалардың ауыл шаруашылығы
жануарларының мал басын орналастыру үшін жайылымдарды қайта бөлу және оны
берілетін жайылымдарға ауыстыру схемасы**

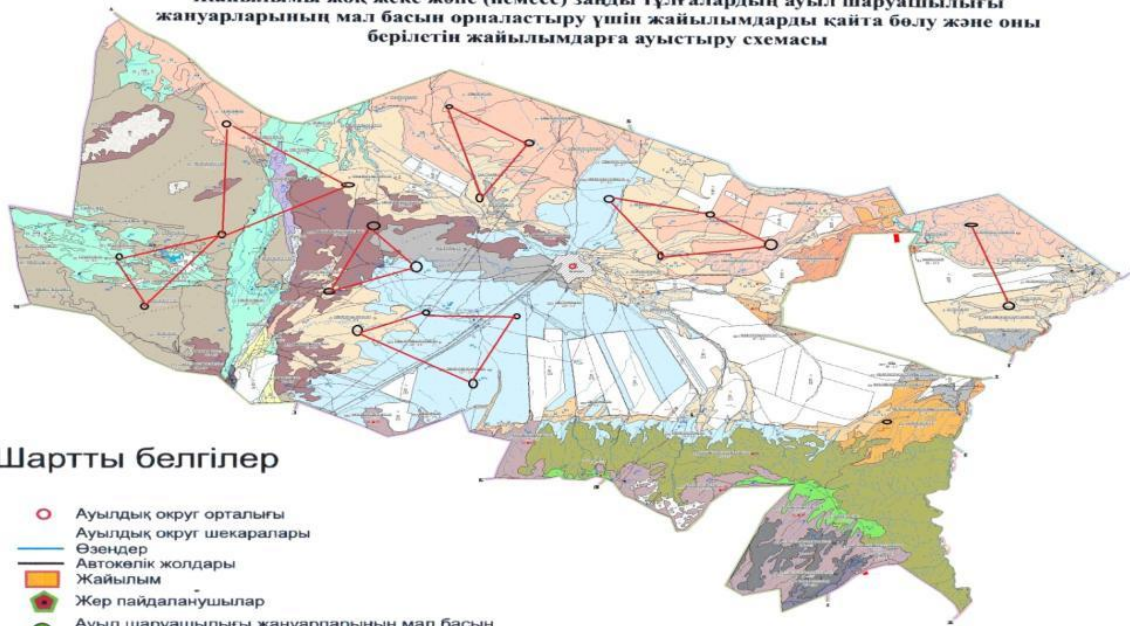
Шартты белгілер

- Ауылдық округ орталығы
- Ауылдық округ шекаралары
- Өзендер
- Автокөлік жолдары
- Жайылым
- Жер пайдаланушылар
- Ауыл шаруашылығы жануарларының мал басын орналастыру үшін жайылымдарды қайта бөлу
- Жайылымдарды ауыстыру сызбасы



Қызылащы ауылдық округі бойынша
2023-2024 жылдарға арналған
жайылымдарды басқару және оларды
пайдалану жөніндегі шешіміне
5-қосымша

Жайылымы жоқ жеке және (немесе) заңды тұлғалардың ауыл шаруашылығы жануарларының мал басын орналастыру үшін жайылымдарды қайта бөлу және оны берілетін жайылымдарға ауыстыру схемасы

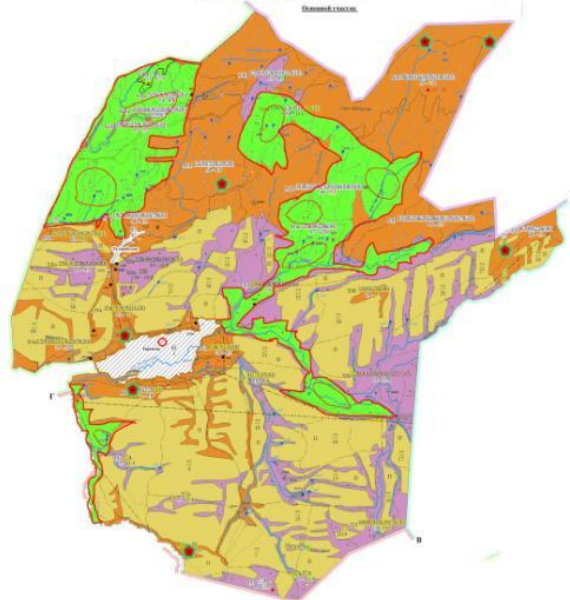


Шартты белгілер

- Ауылдық округ орталығы
- Ауылдық округ шекаралары
- Өзендер
- Автожолдар
- Жайылым
- Жер пайдаланушылар
- Ауыл шаруашылығы жануарларының мал басын орналастыру үшін жайылымдарды қайта бөлу
- Жайылымдарды ауыстыру сызбасы

Теректі ауылдық округі бойынша
2023-2024 жылдарға арналған
жайылымдарды басқару және
оларды пайдалану жөніндегі
шешіміне 5-қосымша

Жайылымы жоқ жеке және (немесе) заңды тұлғалардың ауыл шаруашылығы жануарларының мал басын орналастыру үшін жайылымдарды қайта бөлу және оны берілетін жайылымдарға орналастыру схемасы



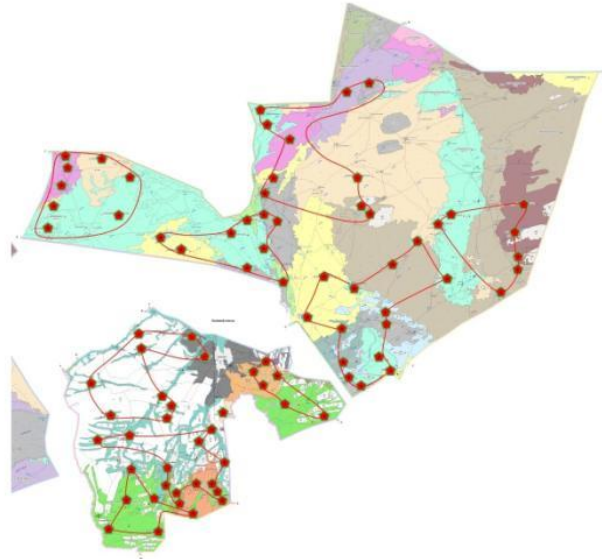
- Шартты белгілер**
- Ауылдық округ орталығы
 - Ауылдық округ шекаралары
 - Өзендер
 - Автожолдар
 - Жайылым
 - Жер пайдаланушылар
 - Ауыл шаруашылығы жануарларының мал басын орналастыру үшін жайылымдарды қайта бөлу
 - Жайылымдарды ауыстыру сызбасы
- Шайқас

Екпінді ауылдық округі бойынша
2023-2024 жылдарға арналған
жайылымдарды басқару және оларды
пайдалану жөніндегі шешіміне
5-қосымша

**Жайылымы жоқ жеке және (немесе) заңды тұлғалардың ауыл шаруашылығы
жануарларының мал басын орналастыру үшін жайылымдарды қайта бөлу және оны
берілетін жайылымдарға ауыстыру схемасы**

Шартты белгілер

- Ауылдық округ орталығы
- Ауылдық округ шекаралары
- Өзендер
- Автокөлік жолдары
- Жайылым
- Жер пайдаланушылар
- Ауыл шаруашылығы жануарларының мал басын орналастыру үшін жайылымдарды қайта бөлу
- Жайылымдарды ауыстыру сызбасы

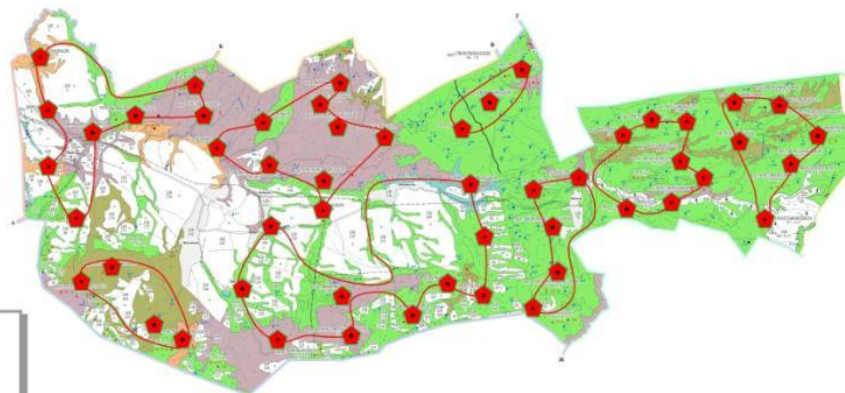


Жыланды ауылдық округі бойынша
2023-2024 жылдарға арналған
жайылымдарды басқару және оларды
пайдалану жөніндегі шешіміне
5-қосымша

**Жайылымы жоқ жеке және (немесе) заңды тұлғалардың ауыл шаруашылығы
жануарларының мал басын орналастыру үшін жайылымдарды қайта бөлу және оны
берілетін жайылымдарға ауыстыру схемасы**

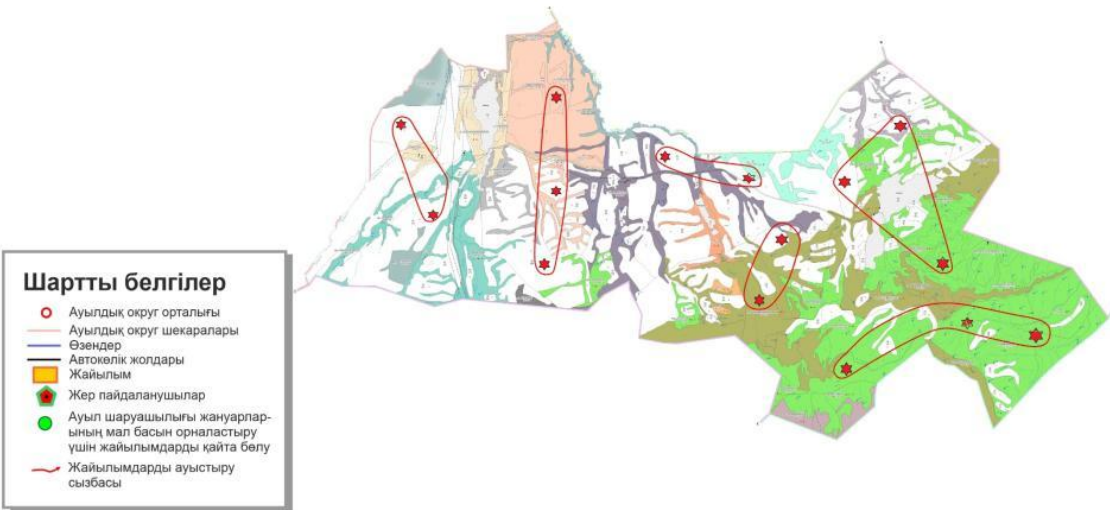
Шартты белгілер

- Ауылдық округ орталығы
- Ауылдық округ шекаралары
- Өзендер
- Автокөлік жолдары
- Жайылым
- Жер пайдаланушылар
- Ауыл шаруашылығы жануарларының мал басын орналастыру үшін жайылымдарды қайта бөлу
- Жайылымдарды ауыстыру сызбасы



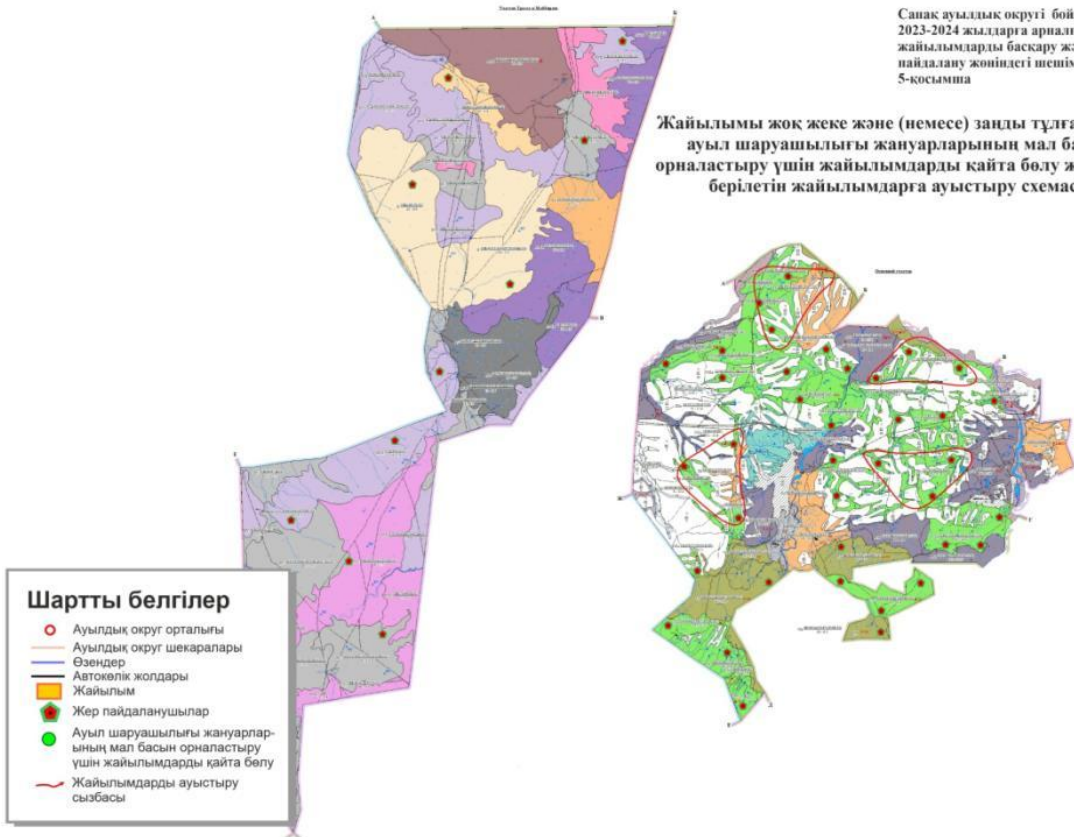
Ақсар ауылдық округі бойынша
2023-2024 жылдарға арналған
жайылымдарды басқару және оларды
пайдалану жөніндегі шешіміне
5-қосымша

**Жайылымы жоқ жеке және (немесе) заңды тұлғалардың ауыл шаруашылығы
жануарларының мал басын орналастыру үшін жайылымдарды қайта бөлу және оны
берілетін жайылымдарға ауыстыру схемасы**



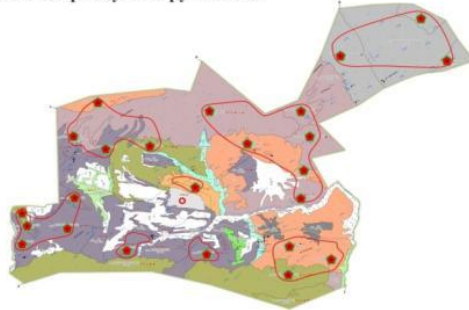
Сапақ ауылдық округі бойынша
2023-2024 жылдарға арналған
жайылымдарды басқару және оларды
пайдалану жөніндегі шешіміне
5-қосымша

**Жайылымы жоқ жеке және (немесе) заңды тұлғалардың ауыл шаруашылығы жануарларының мал басын
орналастыру үшін жайылымдарды қайта бөлу және оны
берілетін жайылымдарға ауыстыру схемасы**



Үшбулак ауылдық округі бойынша
2023-2024 жылдарға арналған
жайылымдарды басқару және оларды
пайдалану жөніндегі шешіміне
5-қосымша

**Жайылымы жоқ жеке және (немесе) заңды тұлғалардың ауыл шаруашылығы
жануарларының мал басын орналастыру үшін жайылымдарды қайта бөлу және оны
берілетін жайылымдарға ауыстыру схемасы**

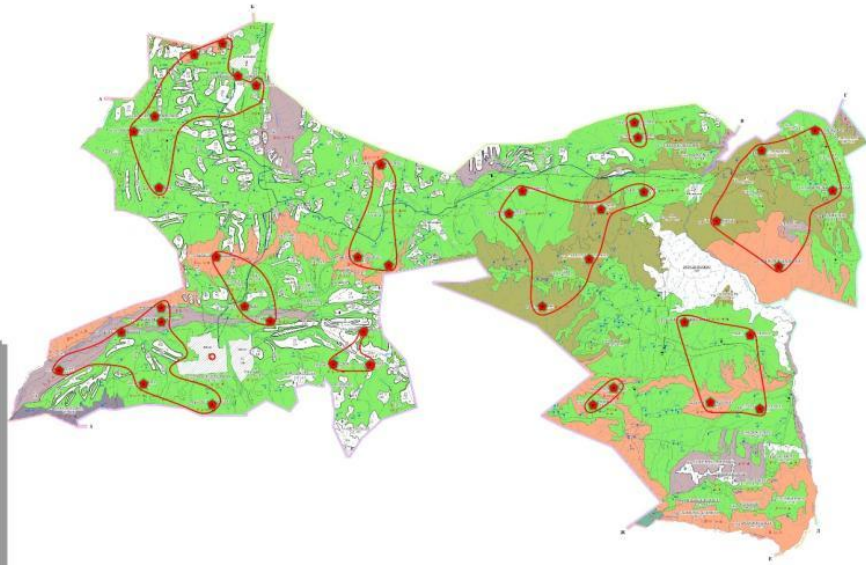


Шартты белгілер

- Ауылдық округ орталығы
- Ауылдық округ шекаралары
- Өзендер
- Автокөлік жолдары
- Жайылым
- Жер пайдаланушылар
- Ауыл шаруашылығы жануарларының мал басын орналастыру үшін жайылымдарды қайта бөлу
- Жайылымдарды ауыстыру сызбасы

Дені ауылдық округі бойынша
2023-2024 жылдарға арналған
жайылымдарды басқару және оларды
пайдалану жөніндегі шешіміне
5-қосымша

**Жайылымы жоқ жеке және (немесе) заңды тұлғалардың ауыл шаруашылығы
жануарларының мал басын орналастыру үшін жайылымдарды қайта бөлу және оны
берілетін жайылымдарға ауыстыру схемасы**



Шартты белгілер

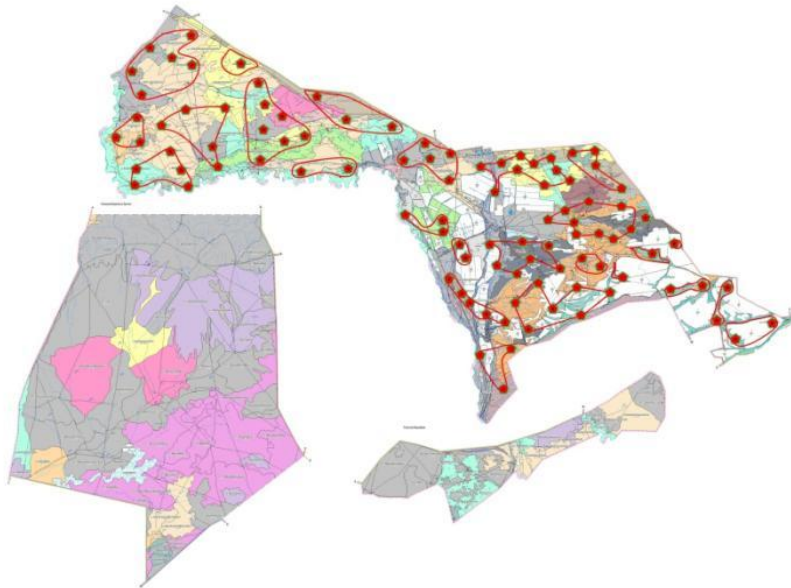
- Ауылдық округ орталығы
- Ауылдық округ шекаралары
- Өзендер
- Автокөлік жолдары
- Жайылым
- Жер пайдаланушылар
- Ауыл шаруашылығы жануарларының мал басын орналастыру үшін жайылымдарды қайта бөлу
- Жайылымдарды ауыстыру сызбасы

Қалбай ауылдық округі бойынша
2023-2024 жылдарға арналған
жайылымдарды басқару және оларды
пайдалану жөніндегі шешіміне
5-қосымша

**Жайылымы жоқ жеке және (немесе) заңды тұлғалардың ауыл шаруашылығы
жануарларының мал басын орналастыру үшін жайылымдарды қайта бөлу және оны
берілетін жайылымдарға ауыстыру схемасы**

Шартты белгілер

- Ауылдық округ орталығы
- Ауылдық округ шекаралары
- Өзендер
- Автокөлік жолдары
- Жайылым
- Жер пайдаланушылар
- Ауыл шаруашылығы жануарларының мал басын орналастыру үшін жайылымдарды қайта бөлу
- Жайылымдарды ауыстыру сызбасы

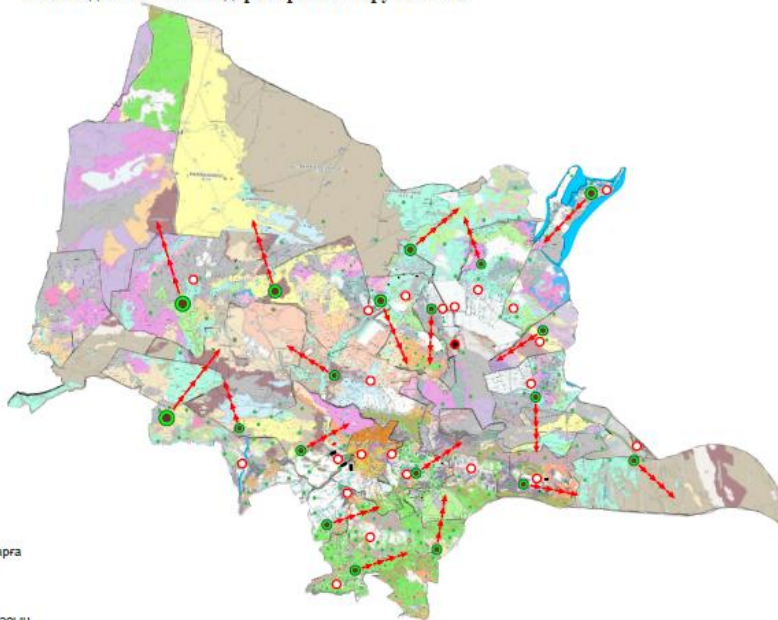


Алакөл ауданы бойынша
2023-2024 жылдарға арналған
жайылымдарды басқару және оларды
пайдалану жөніндегі шешіміне
6-қосымша

**Ауыл, ауылдық округ маңында орналасқан жайылымдармен қамтамасыз етілмеген
жеке және (немесе) заңды тұлғалардың ауыл шаруашылығы жануарларының мал басын
шалғайдағы жайылымдарға орналастыру схемасы**

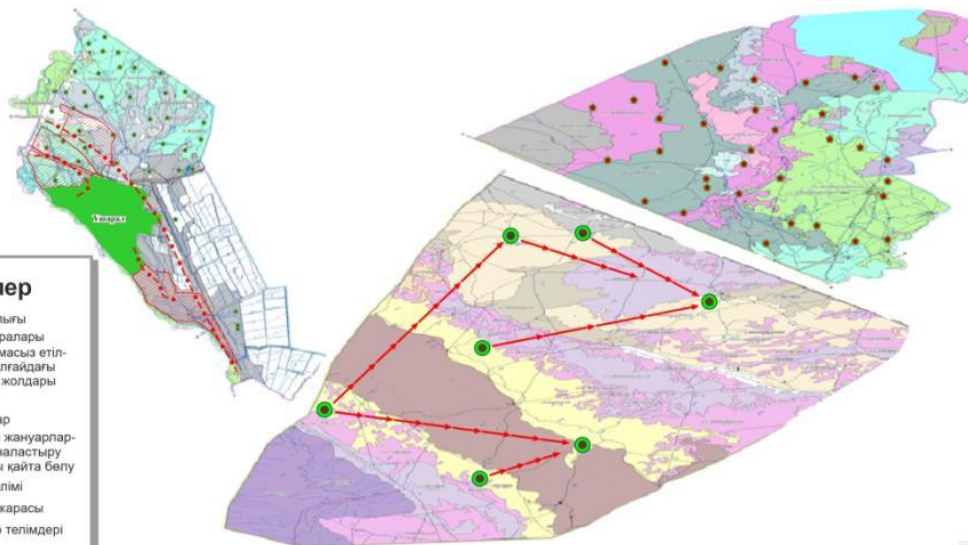
Шартты белгілер

- Ауылдық округ орталығы
- Ауылдық округ шекаралары
- Жайылыммен қамтамасыз етілмеген тұлғаларға шалғайдағы жайылымдарға бару жолдары
- Жайылым
- Жер пайдаланушылар
- Ауыл шаруашылығы жануарларының мал басын орналастыру үшін жайылымдарды қайта бөлу



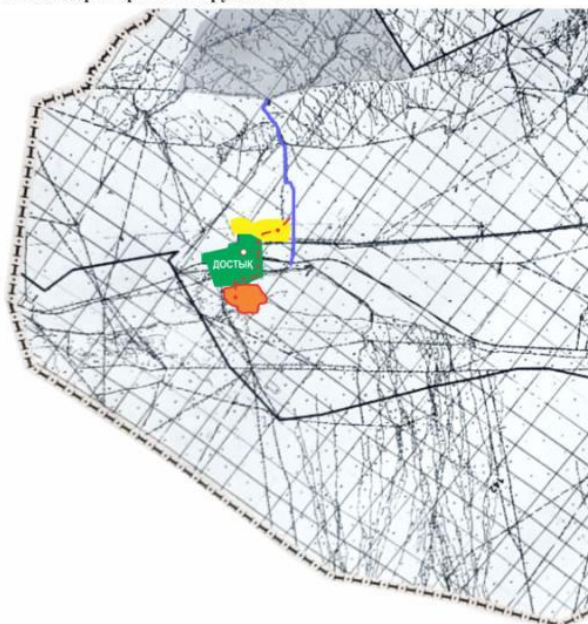
Үшарал қалалық округі бойынша
2023-2024 жылдарға арналған
жайылымдарды басқару және оларды
пайдалану жөніндегі шешіміне
6-қосымша

Ауыл, ауылдық округ маңында орналасқан жайылымдармен қамтамасыз етілмеген
жеке және (немесе) заңды тұлғалардың ауыл шаруашылығы жануарларының мал басын
шалғайдағы жайылымдарға орналастыру схемасы



Достық ауылдық округі бойынша
2023-2024 жылдарға арналған
жайылымдарды басқару және оларды
пайдалану жөніндегі шешіміне
6-қосымша

Ауыл, ауылдық округ маңында орналасқан жайылымдармен қамтамасыз етілмеген
жеке және (немесе) заңды тұлғалардың ауыл шаруашылығы жануарларының мал басын
шалғайдағы жайылымдарға орналастыру схемасы



2023-2024 жылдарға арналған
Бескөл ауылдық округі
бойынша жайылым жерлерді
пайдалану жоспарына
6-қосымша

Аудандық маңызы бар қала, ауыл, ауылдық округ маңында орналасқан жайылымдармен қамтамасыз етілмеген жеке және (немесе) заңды тұлғалардың ауыл шаруашылығы жануарларының мал басын шалғайдағы жайылымдарға орналастыру схемасы

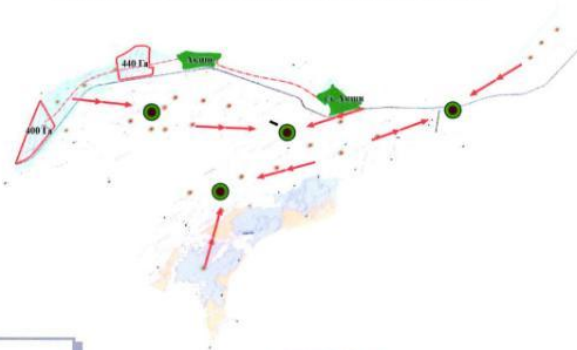
Шартты белгілер

- Ауылдық округ орталығы
- Жер пайдаланушылар
- Жайылымдық жер телімі
- Канал
- - - Мал айдау жолдары
- Жер асты су ұңғымалары
- Көпірлер
- Қажетті жайылымдық жер телімдері



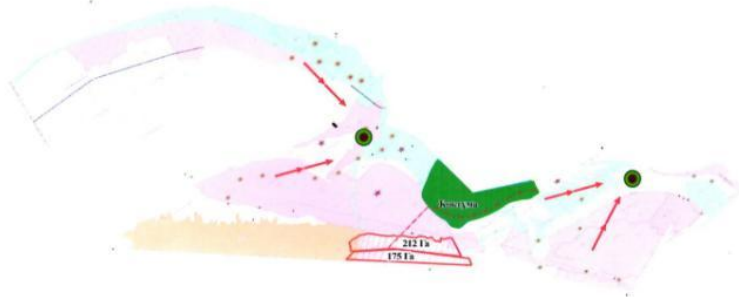
Ырғайты ауылдық округі бойынша
2023-2024 жылдарға арналған
жайылымдарды басқару және оларды
пайдалану жөніндегі шешімнің
6-қосымша

Ауыл, ауылдық округ маңында орналасқан жайылымдармен қамтамасыз етілмеген жеке және (немесе) заңды тұлғалардың ауыл шаруашылығы жануарларының мал басын шалғайдағы жайылымдарға орналастыру схемасы



Шартты белгілер

- Ауылдық округ орталығы
- Ауылдық округ шекаралары
- Жайылыммен қамтамасыз етілмеген тұлғаларға шалғайдағы жайылымдарға бару жолдары
- Жайылым
- Жер пайдаланушылар
- Ауыл шаруашылығы жануарларының мал басын орналастыру үшін жайылымдарды қайта бөлу
- Мал айдау жолдары

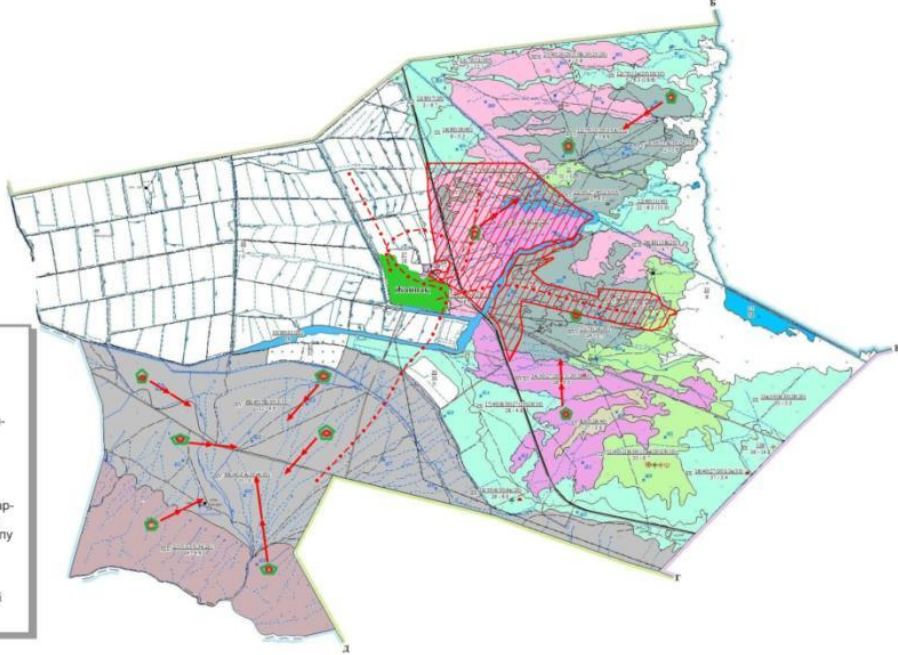


Жайык ауылдық округі бойынша
2023-2024 жылдарға арналған
жайылымдарды басқару және оларды
пайдалану жөніндегі шешіміне
6-қосымша

Ауыл, ауылдық округ маңында орналасқан жайылымдармен қамтамасыз етілмеген
жеке және (немесе) заңды тұлғалардың ауыл шаруашылығы жануарларының мал басын
шалғайдағы жайылымдарға орналастыру схемасы

Шартты белгілер

- Ауылдық округ орталығы
- Ауылдық округ шекаралары
- Жайылыммен қамтамасыз етілмеген тұлғаларға шалғайдағы жайылымдарға бару жолдары
- Жайылым
- Жер пайдаланушылар
- Ауыл шаруашылығы жануарларының мал басын орналастыру үшін жайылымдарды қайта бөлу
- Жайылымдық жер телімі
- Ауылдық округтің шекарасы
- Заңдастырылған жер телімдері
- Мал айдау жолдары

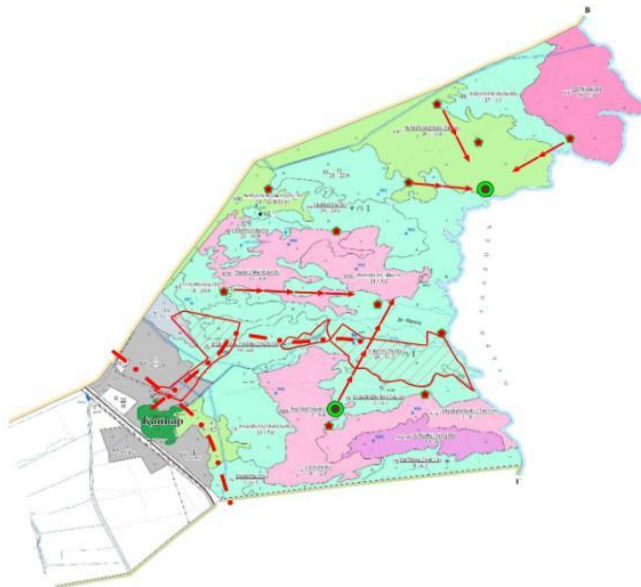


Қайнар ауылдық округі бойынша
2023-2024 жылдарға арналған
жайылымдарды басқару және оларды
пайдалану жөніндегі шешіміне
6-қосымша

Ауыл, ауылдық округ маңында орналасқан жайылымдармен қамтамасыз етілмеген
жеке және (немесе) заңды тұлғалардың ауыл шаруашылығы жануарларының мал басын
шалғайдағы жайылымдарға орналастыру схемасы

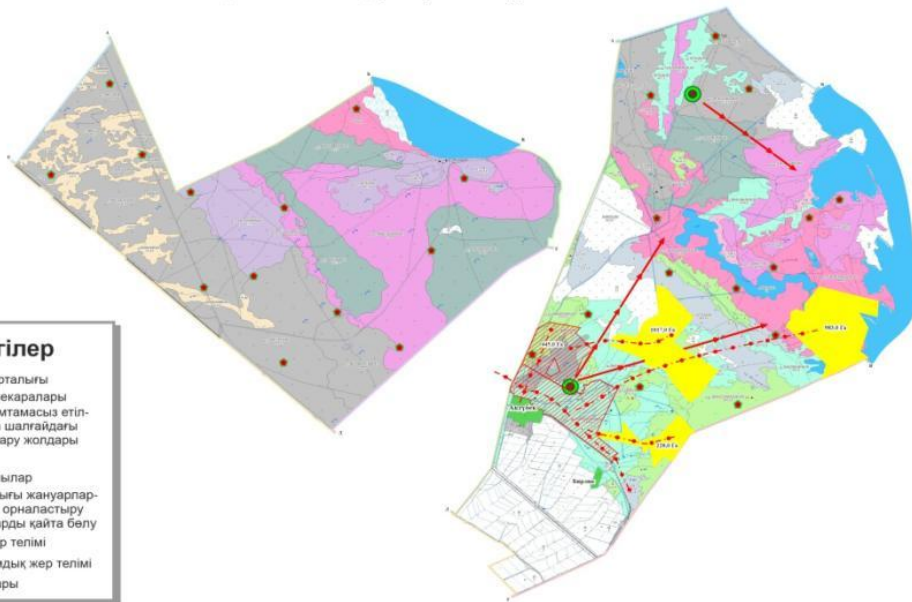
Шартты белгілер

- Ауылдық округ орталығы
- Ауылдық округ шекаралары
- Жайылыммен қамтамасыз етілмеген тұлғаларға шалғайдағы жайылымдарға бару жолдары
- Жайылым
- Жер пайдаланушылар
- Ауыл шаруашылығы жануарларының мал басын орналастыру үшін жайылымдарды қайта бөлу
- Мал айдау жолдары



Ақтүбек ауылдық округі бойынша
2023-2024 жылдарға арналған
жайылымдарды басқару және оларды
пайдалану жөніндегі шешіміне
6-қосымша

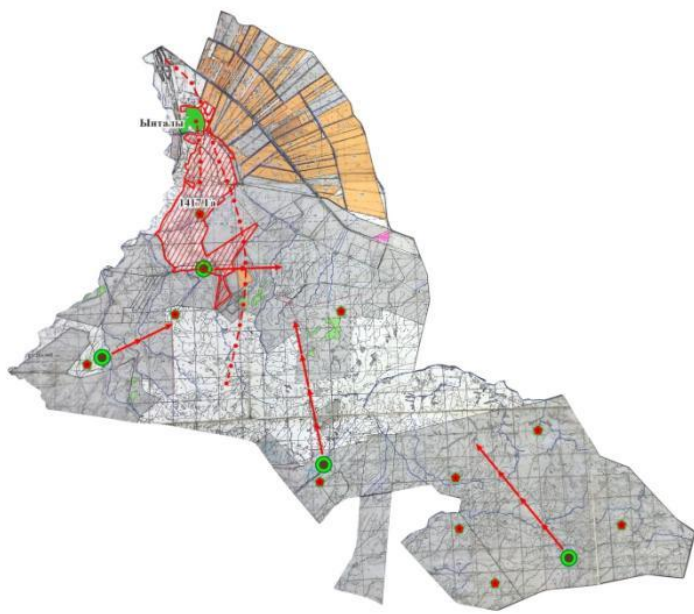
**Ауыл, ауылдық округ маңында орналасқан жайылымдармен қамтамасыз етілмеген
жеке және (немесе) заңды тұлғалардың ауыл шаруашылығы жануарларының мал басын
шалғайдағы жайылымдарға орналастыру схемасы**



- Шартты белгілер**
- Ауылдық округ орталығы
 - Ауылдық округ шекаралары
 - Жайылыммен қамтамасыз етілмеген тұлғаларға шалғайдағы жайылымдарға бару жолдары
 - Жайылым
 - Жер пайдаланушылар
 - Ауыл шаруашылығы жануарларының мал басын орналастыру үшін жайылымдарды қайта бөлу
 - Жайылымдық жер телімі
 - Қажетті жайылымдық жер телімі
 - Мал айдау жолдары

Ынтылы ауылдық округі бойынша
2023-2024 жылдарға арналған
жайылымдарды басқару және оларды
пайдалану жөніндегі шешіміне
6-қосымша

**Ауыл, ауылдық округ маңында орналасқан жайылымдармен қамтамасыз етілмеген
жеке және (немесе) заңды тұлғалардың ауыл шаруашылығы жануарларының мал басын
шалғайдағы жайылымдарға орналастыру схемасы**



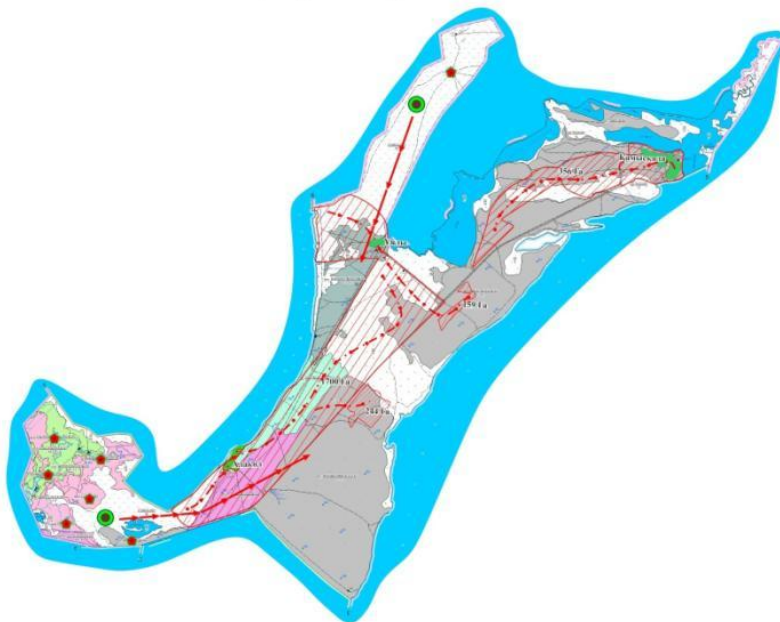
- Шартты белгілер**
- Ауылдық округ орталығы
 - Ауылдық округ шекаралары
 - Жайылыммен қамтамасыз етілмеген тұлғаларға шалғайдағы жайылымдарға бару жолдары
 - Жайылым
 - Жер пайдаланушылар
 - Ауыл шаруашылығы жануарларының мал басын орналастыру үшін жайылымдарды қайта бөлу
 - Жайылымдық жер телімі
 - Ауылдық округтің шекарасы
 - Заңдастырылған жер телімдері
 - Мал айдау жолдары

Қамысқала ауылдық округі бойынша
2023-2024 жылдарға арналған
жайылымдарды басқару және оларды
пайдалану жөніндегі шешіміне
6-қосымша

Ауыл, ауылдық округ маңында орналасқан жайылымдармен қамтамасыз етілмеген
жеке және (немесе) заңды тұлғалардың ауыл шаруашылығы жануарларының мал басын
шалғайдағы жайылымдарға орналастыру схемасы

Шартты белгілер

- Ауылдық округ орталығы
- Ауылдық округ шекаралары
- Жайылыммен қамтамасыз етілмеген тұлғаларға шалғайдағы жайылымдарға бару жолдары
- Жайылым
- Жер пайдаланушылар
- Ауыл шаруашылығы жануарларының мал басын орналастыру үшін жайылымдарды қайта бөлу
- Жайылымдық жер телімі
- Ауылдық округтің шекарасы
- Заңдастырылған жер телімдері
- Мал айдау жолдары

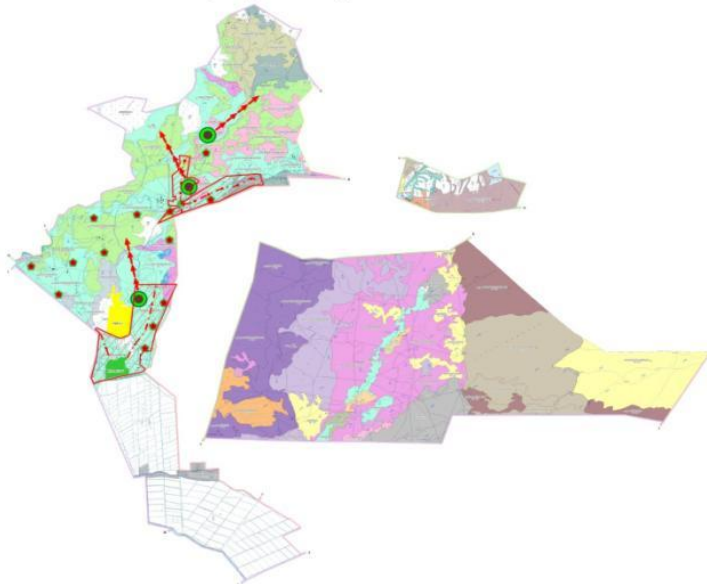


Жағатал ауылдық округі бойынша
2023-2024 жылдарға арналған
жайылымдарды басқару және оларды
пайдалану жөніндегі шешіміне
6-қосымша

Ауыл, ауылдық округ маңында орналасқан жайылымдармен қамтамасыз етілмеген
жеке және (немесе) заңды тұлғалардың ауыл шаруашылығы жануарларының мал басын
шалғайдағы жайылымдарға орналастыру схемасы

Шартты белгілер

- Ауылдық округ орталығы
- Ауылдық округ шекаралары
- Жайылыммен қамтамасыз етілмеген тұлғаларға шалғайдағы жайылымдарға бару жолдары
- Жайылым
- Жер пайдаланушылар
- Ауыл шаруашылығы жануарларының мал басын орналастыру үшін жайылымдарды қайта бөлу
- Мал айдау жолдары



Ауыл, ауылдық округ маңында орналасқан жайылымдармен қамтамасыз етілмеген
жеке және (немесе) заңды тұлғалардың ауыл шаруашылығы жануарларының мал басын
шалғайдағы жайылымдарға орналастыру схемасы

Шартты белгілер

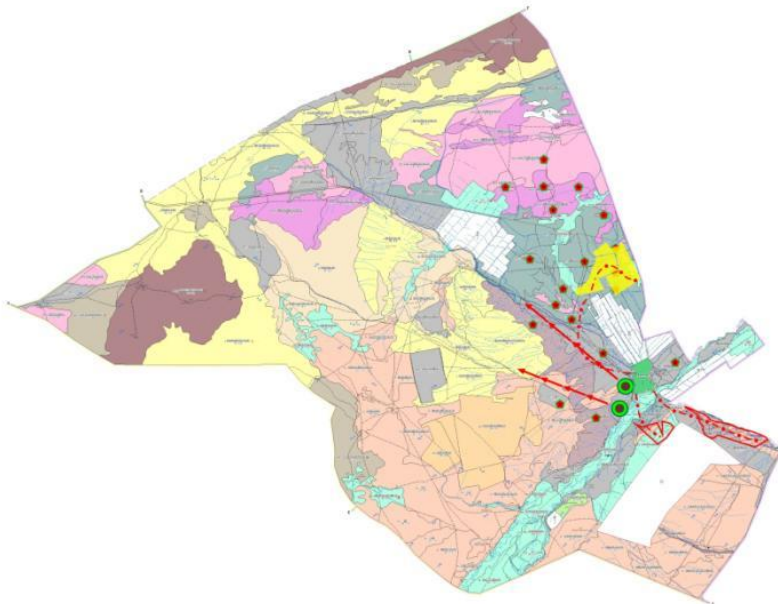
- Ауылдық округ орталығы
- Ауылдық округ шекаралары
- Жайылыммен қамтамасыз етілмеген тұлғаларға шалғайдағы жайылымдарға бару жолдары
- Жайылым
- ★ Жер пайдаланушылар
- Ауыл шаруашылығы жануарларының мал басын орналастыру үшін жайылымдарды қайта бөлу
- ▨ Жайылымдық жер телімі
- Ауылдық округтің шекарасы
- ▨ Заңдастырылған жер телімдері
- Мал айдау жолдары



Ауыл, ауылдық округ маңында орналасқан жайылымдармен қамтамасыз етілмеген
жеке және (немесе) заңды тұлғалардың ауыл шаруашылығы жануарларының мал басын
шалғайдағы жайылымдарға орналастыру схемасы

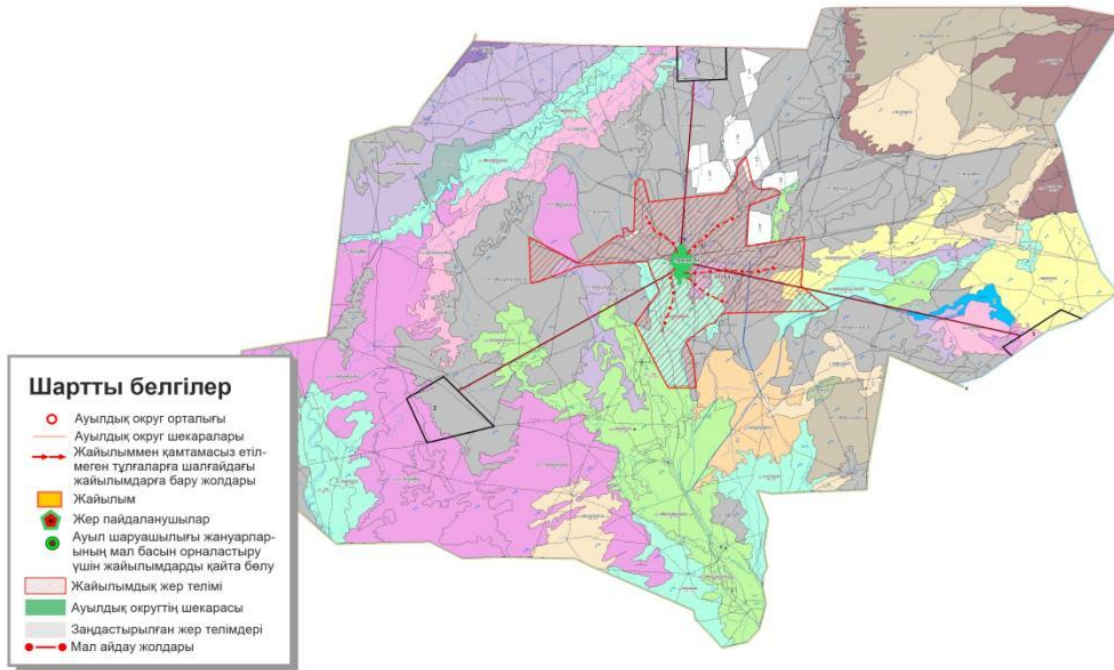
Шартты белгілер

- Ауылдық округ орталығы
- Ауылдық округ шекаралары
- Жайылыммен қамтамасыз етілмеген тұлғаларға шалғайдағы жайылымдарға бару жолдары
- Жайылым
- ★ Жер пайдаланушылар
- Ауыл шаруашылығы жануарларының мал басын орналастыру үшін жайылымдарды қайта бөлу
- Мал айдау жолдары



Ауыл, ауылдық округ маңында орналасқан жайылымдармен қамтамасыз етілмеген жеке және (немесе) заңды тұлғалардың ауыл шаруашылығы жануарларының мал басын шалғайдағы жайылымдарға орналастыру схемасы

Арсары ауылдық округі бойынша
2023-2024 жылдарға арналған
жайылымдарды басқару және оларды
пайдалану жөніндегі шешіміне
6-қосымша

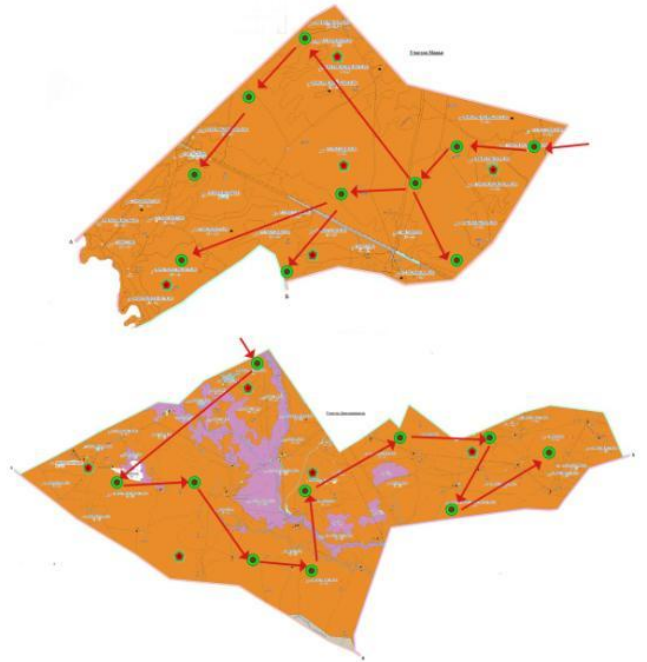


Қызылашы ауылдық округі бойынша
2023-2024 жылдарға арналған
жайылымдарды басқару және оларды
пайдалану жөніндегі шешіміне
6-қосымша

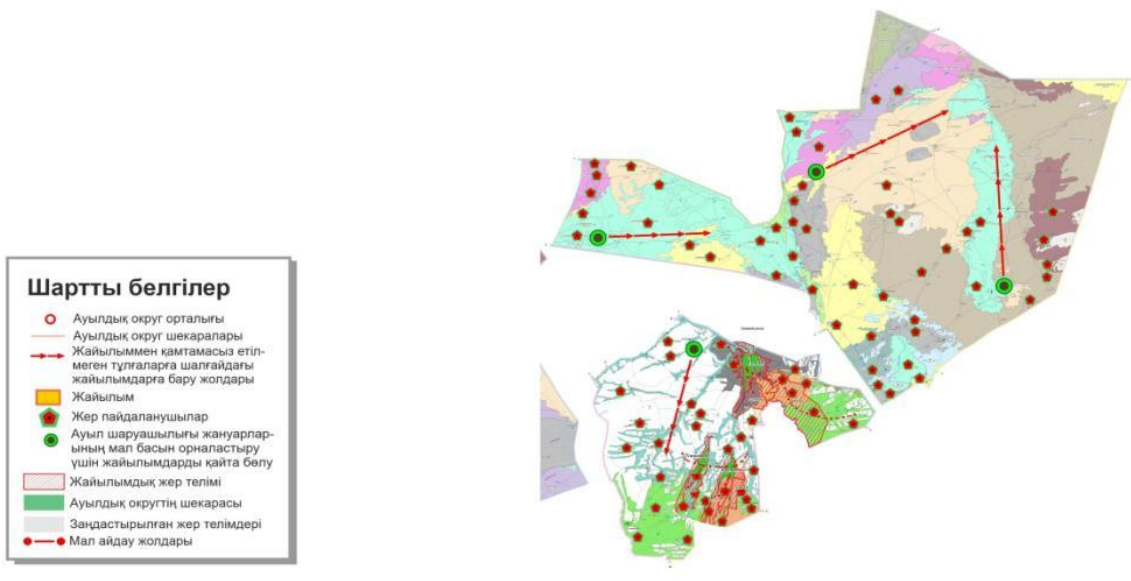
Ауыл, ауылдық округ маңында орналасқан жайылымдармен қамтамасыз етілмеген жеке және (немесе) заңды тұлғалардың ауыл шаруашылығы жануарларының мал басын шалғайдағы жайылымдарға орналастыру схемасы



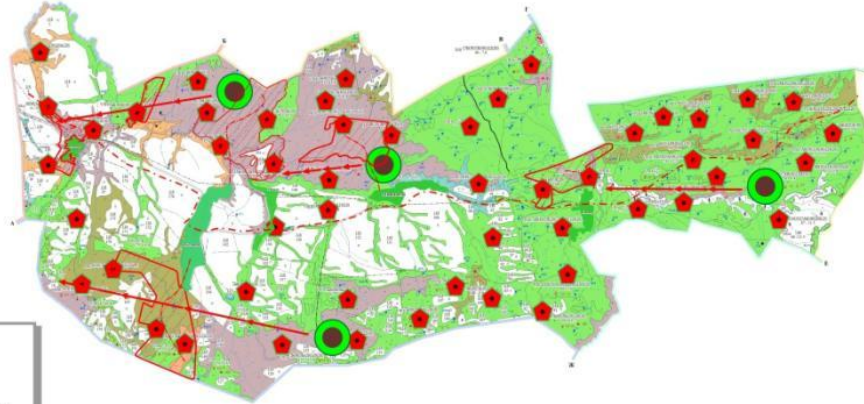
Ауыл, ауылдық округ маңында орналасқан жайылымдармен қамтамасыз етілмеген жеке және (немесе) заңды тұлғалардың ауыл шаруашылығы жануарларының мал басын шалғайдағы жайылымдарға орналастыру схемасы



Ауыл, ауылдық округ маңында орналасқан жайылымдармен қамтамасыз етілмеген жеке және (немесе) заңды тұлғалардың ауыл шаруашылығы жануарларының мал басын шалғайдағы жайылымдарға орналастыру схемасы



Ауыл, ауылдық округ маңында орналасқан жайылымдармен қамтамасыз етілмеген
жеке және (немесе) заңды тұлғалардың ауыл шаруашылығы жануарларының мал басын
шалғайдағы жайылымдарға орналастыру схемасы

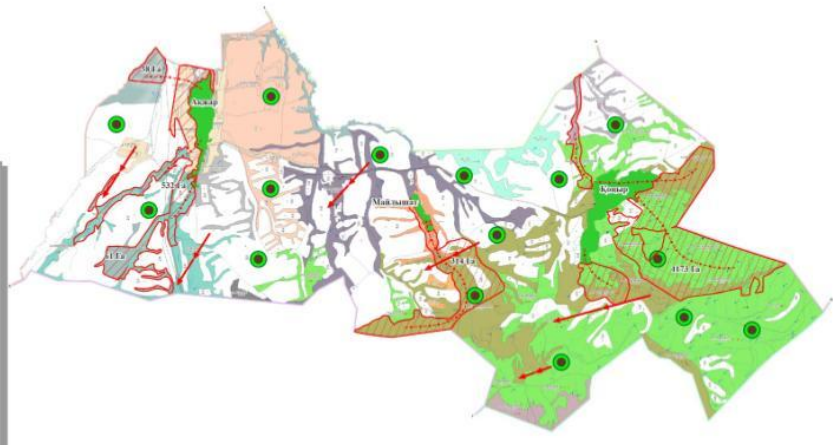


Шартты белгілер

-  Ауылдық округ орталығы
-  Ауылдық округ шекаралары
-  Жайылыммен қамтамасыз етілмеген тұлғаларға шалғайдағы жайылымдарға бару жолдары
-  Жайылым
-  Жер пайдаланушылар
-  Ауыл шаруашылығы жануарларының мал басын орналастыру үшін жайылымдарды қайта бөлу
-  Мал айдау жолдары

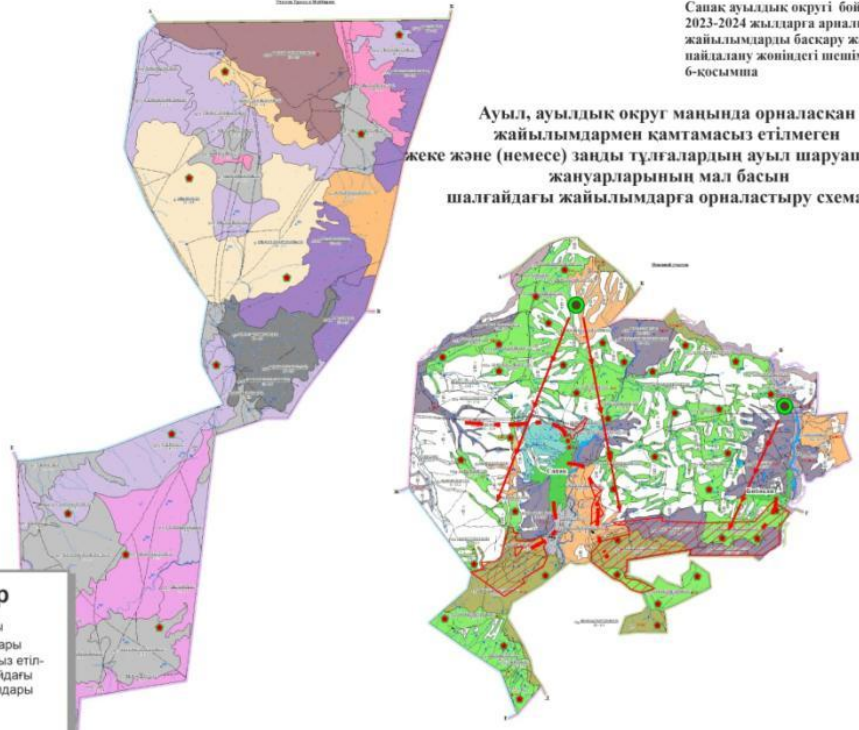
Ауыл, ауылдық округ маңында орналасқан жайылымдармен қамтамасыз етілмеген
жеке және (немесе) заңды тұлғалардың ауыл шаруашылығы жануарларының мал басын
шалғайдағы жайылымдарға орналастыру схемасы

- Шартты белгілер**
- Ауылдық округ орталығы
 - Ауылдық округ шекаралары
 - Жайылыммен қамтамасыз етілмеген тұлғаларға шалғайдағы жайылымдарға бару жолдары
 - Жайылым
 - Жер пайдаланушылар
 - Ауыл шаруашылығы жануарларының мал басын орналастыру үшін жайылымдарды қайта бөлу
 - Жайылымдық жер телімі
 - Ауылдық округтің шекарасы
 - Заңдастырылған жер телімдері
 - Мал айдау жолдары



Ауыл, ауылдық округ маңында орналасқан
жайылымдармен қамтамасыз етілмеген
жеке және (немесе) заңды тұлғалардың ауыл шаруашылығы
жануарларының мал басын
шалғайдағы жайылымдарға орналастыру схемасы

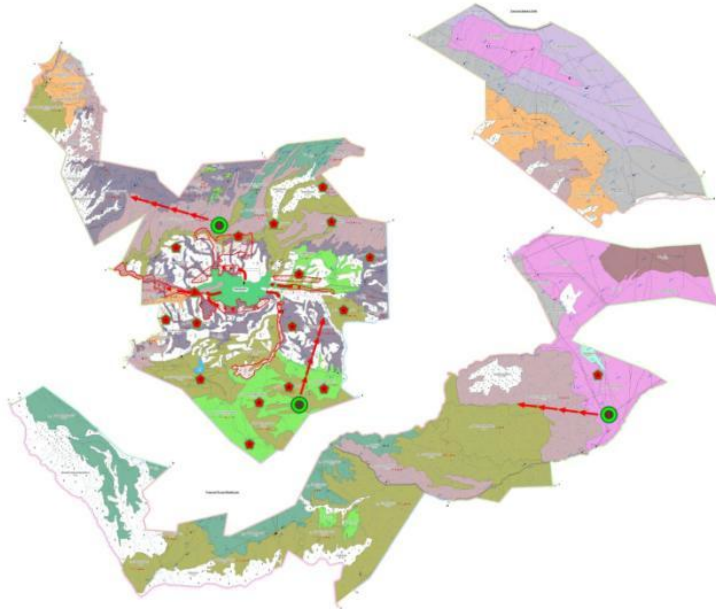
- Шартты белгілер**
- Ауылдық округ орталығы
 - Ауылдық округ шекаралары
 - Жайылыммен қамтамасыз етілмеген тұлғаларға шалғайдағы жайылымдарға бару жолдары
 - Жайылым
 - Жер пайдаланушылар
 - Ауыл шаруашылығы жануарларының мал басын орналастыру үшін жайылымдарды қайта бөлу
 - Мал айдау жолдары



Токсайлау ауылдық округі бойынша
2023-2024 жылдарға арналған
жайылымдарды басқару және оларды
пайдалану жөніндегі шешіміне
6-қосымша

Ауыл, ауылдық округ маңында орналасқан жайылымдармен қамтамасыз етілмеген
жеке және (немесе) заңды тұлғалардың ауыл шаруашылығы жануарларының мал басын
шалғайдағы жайылымдарға орналастыру схемасы

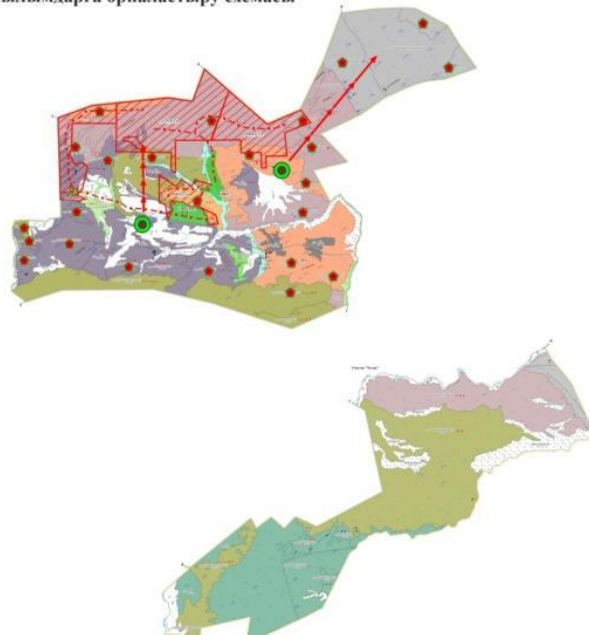
- Шартты белгілер**
- Ауылдық округ орталығы
 - Ауылдық округ шекаралары
 - Жайылыммен қамтамасыз етілмеген тұлғаларға шалғайдағы жайылымдарға бару жолдары
 - Жайылым
 - Жер пайдаланушылар
 - Ауыл шаруашылығы жануарларының мал басын орналастыру үшін жайылымдарды қайта бөлу
 - Мал айдау жолдары



Үшбұлақ ауылдық округі бойынша
2023-2024 жылдарға арналған
жайылымдарды басқару және оларды
пайдалану жөніндегі шешіміне
6-қосымша

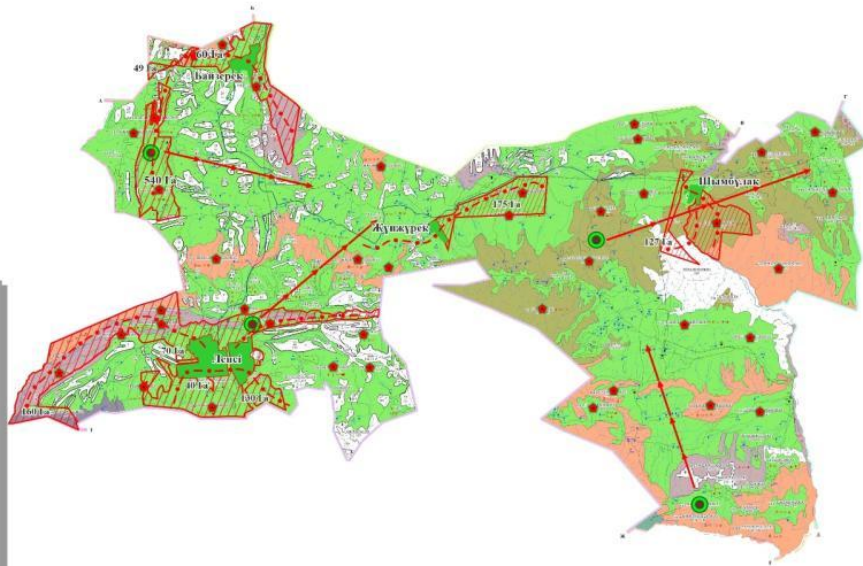
Ауыл, ауылдық округ маңында орналасқан жайылымдармен қамтамасыз етілмеген
жеке және (немесе) заңды тұлғалардың ауыл шаруашылығы жануарларының мал басын
шалғайдағы жайылымдарға орналастыру схемасы

- Шартты белгілер**
- Ауылдық округ орталығы
 - Ауылдық округ шекаралары
 - Жайылыммен қамтамасыз етілмеген тұлғаларға шалғайдағы жайылымдарға бару жолдары
 - Жайылым
 - Жер пайдаланушылар
 - Ауыл шаруашылығы жануарларының мал басын орналастыру үшін жайылымдарды қайта бөлу
 - Жайылымдық жер телімі
 - Ауылдық округтің шекарасы
 - Заңдастырылған жер телімдері
 - Мал айдау жолдары



Лепсі ауылдық округі бойынша
2023-2024 жылдарға арналған
жайылымдарды басқару және оларды
пайдалану жөніндегі шешіміне
6-қосымша

Ауыл, ауылдық округ маңында орналасқан жайылымдармен қамтамасыз етілмеген
жеке және (немесе) заңды тұлғалардың ауыл шаруашылығы жануарларының мал басын
шалғайдағы жайылымдарға орналастыру схемасы

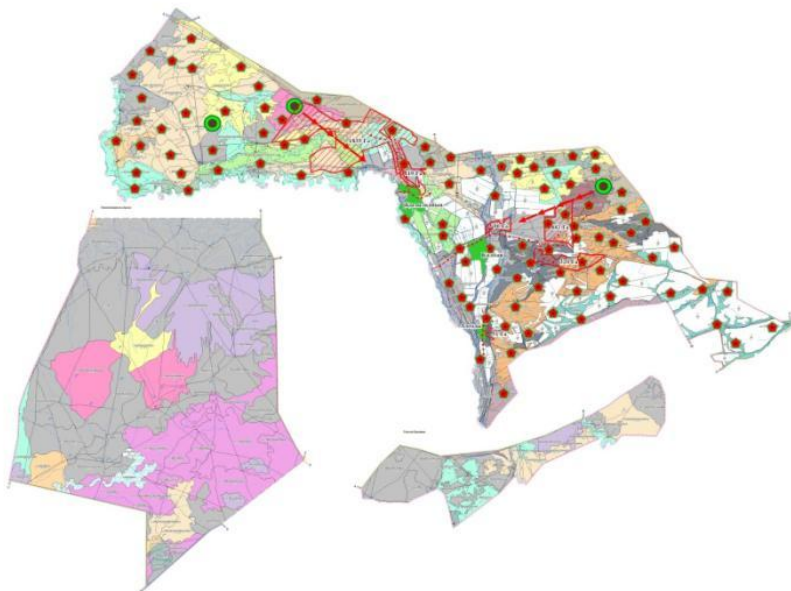


Шартты белгілер

- Ауылдық округ орталығы
- Ауылдық округ шекаралары
- Жайылыммен қамтамасыз етілмеген тұлғаларға шалғайдағы жайылымдарға бару жолдары
- Жайылым
- Жер пайдаланушылар
- Ауыл шаруашылығы жануарларының мал басын орналастыру үшін жайылымдарды қайта бөлу
- Жайылымдық жер телімі
- Ауылдық округтің шекарасы
- Заңдастырылған жер телімдері
- Мал айдау жолдары

Қолбай ауылдық округі бойынша
2023-2024 жылдарға арналған
жайылымдарды басқару және оларды
пайдалану жөніндегі шешіміне
6-қосымша

Ауыл, ауылдық округ маңында орналасқан жайылымдармен қамтамасыз етілмеген
жеке және (немесе) заңды тұлғалардың ауыл шаруашылығы жануарларының мал басын
шалғайдағы жайылымдарға орналастыру схемасы



Шартты белгілер

- Ауылдық округ орталығы
- Ауылдық округ шекаралары
- Жайылыммен қамтамасыз етілмеген тұлғаларға шалғайдағы жайылымдарға бару жолдары
- Жайылым
- Жер пайдаланушылар
- Ауыл шаруашылығы жануарларының мал басын орналастыру үшін жайылымдарды қайта бөлу
- Жайылымдық жер телімі
- Ауылдық округтің шекарасы
- Заңдастырылған жер телімдері
- Мал айдау жолдары

Алакөл ауданы бойынша 2023-2024
жылдарға арналған жайылымдарды
басқару және оларды пайдалану
жөніндегі жоспарына 7- қосымша

Ауыл шаруашылығы жануарларын жаюдың және айдаудың маусымдық маршруттарын белгілейтін жайылымды пайдалану жөніндегі күнтізбелік графигі

Жылдар	Жайылымдарға малдарды айдап шығару және жайылымдардан қайтару мерзімдері			
	Көктем	Жаз	Күз	Қыс
2023	Наурыз айының I-ші он күндігі Мамыр айының II – ші он күндігі	Мамыр айының II-ші он күндігі Қазан айының II-ші он күндігі	Қазан айының II-ші он күндігі Қараша айының III-ші он күндігі	Қараша айының III-ші он күндігі Наурыз айының II-ші он күндігі
2024	Наурыз айының I-ші он күндігі Мамыр айының II-ші он күндігі	Мамыр айының II-ші он күндігі Қазан айының II-ші он күндігі	Қазан айының II-ші он күндігі Қараша айының III –ші он күндігі	Қараша айының III-ші он күндігі Наурыз айының II-ші он күндігі

Жайылымдық кезең ұзақтығы топырақтық-климаттық аймақ зонасына байланысты, ауыл шаруашылығы жануарлар түріне, сондай-ақ жайылым өнімділігіне байланысты біркелкі құрғақ - селеулі - бетегелі – жусанды далада 180-210 күнді құрайды.

Бұл жағдайда жайылымның ұзақтығы мүйізді ірі қара, ұсақ мүйізді малдар, жылқы және түйелер үшін максималды қар жамылғысын қалыңдығымен тереңдігіне және басқа да факторларға байланысты. Көктемде жайылымның басталуы шөптің қайта өсуі басталғаннан кейін екі аптадан кешіктірмей және жайылым мерзімдерінің аяқталуы белгілі бір жылдың климаттық жағдайларына байланысты болады және ерте немесе кеш мерзімге ауыстырылуы мүмкін. Бұл шаралар жайылымдардың деградациясының және жел эрозиясының алдын алады. Алакөл ауданы аумағындағы жайылымдық жерлерді негізгі пайдаланушылар ауыл шаруашылығы құрылымдары болып табылады. Елді мекендер тұрғындарының ауыл шаруашылығы жануарлары елді мекендердің, ауыл шаруашылығы құрылымдарының жерлерінде және босалқы жерлерде жайылады.

Суару артезиан ұңғымалары мен құдықтармен жабдықталған суару науаларынан тікелей жүргізіледі.

Үшарал қалалық округі бойынша
2023-2024 жылдарға арналған
жайылымдарды басқару және оларды
пайдалану жөніндегі шешіміне
7.1-қосымша

Үшарал қалалық округінің жергілікті жағдайлар мен ерекшеліктерге
қарай жеке ауладағы ауыл шаруашылығы жануарларын жаюға халық мұқтажын
қанағаттандыру үшін қажетті жайылымдардың сыртқы мен ішкі шекаралары
және алаңдары белгіленген сызбасы(қартасы)



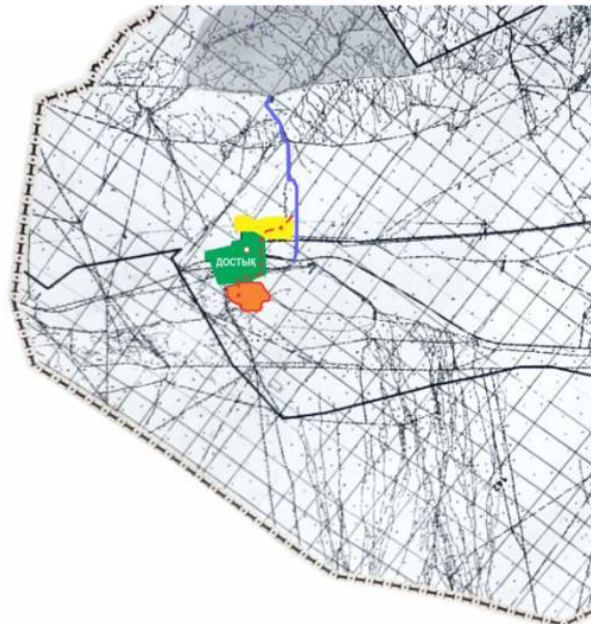
Шартты белгілер

- Жайылымдық жер телімі
- Ауылдық округтің шекарасы
- Заңдастырылған жер телімдері
- Мал айдау жолдары

Масштаб: 1:65 000 000

Достық ауылдық округі бойынша
2023-2024 жылдарға арналған
жайылымдарды басқару және оларды
пайдалану жөніндегі шешіміне
1.7-қосымша

Достық ауылдық округінің жергілікті жағдайлар мен ерекшеліктерге
қарай жеке ауладағы ауыл шаруашылығы жануарларын жаюға халық мұқтажын
қанағаттандыру үшін қажетті жайылымдардың сыртқы мен ішкі шекаралары
және алаңдары белгіленген сызбасы(қартасы)



Шартты белгілер

- Жайылымдық жер телімі
- Қажетті жайылымдық жер телімі
- Ауылдық округтің шекарасы
- Заңдастырылған жер телімдері
- Мал айдау жолдары

2023-2024 жылдарға арналған
Бескөл ауылдық округі
бойынша жайылым жерлерді
пайдалану жоспарына
7-1-қосымша

Алакөл ауданы бойынша ауылдық округінің жергілікті жағдайлар мен ерекшеліктерге қарай жеке ауладағы ауыл шаруашылығы жануарларын жаюға халық мұқтажын қанағаттандыру үшін қажетті жайылымдарды сыртқы мен ішкі шекаралары және алаңдары белгіленген картасы

Шартты белгілер

- Ауылдық округ орталығы
- Жер пайдаланушылар
- Жайылымдық жер телімі
- Канал
- - - ● Мал айдау жолдары
- Жер асты су ұңғымалары
- Көпірлер
- Қажетті жайылымдық жер телімдері

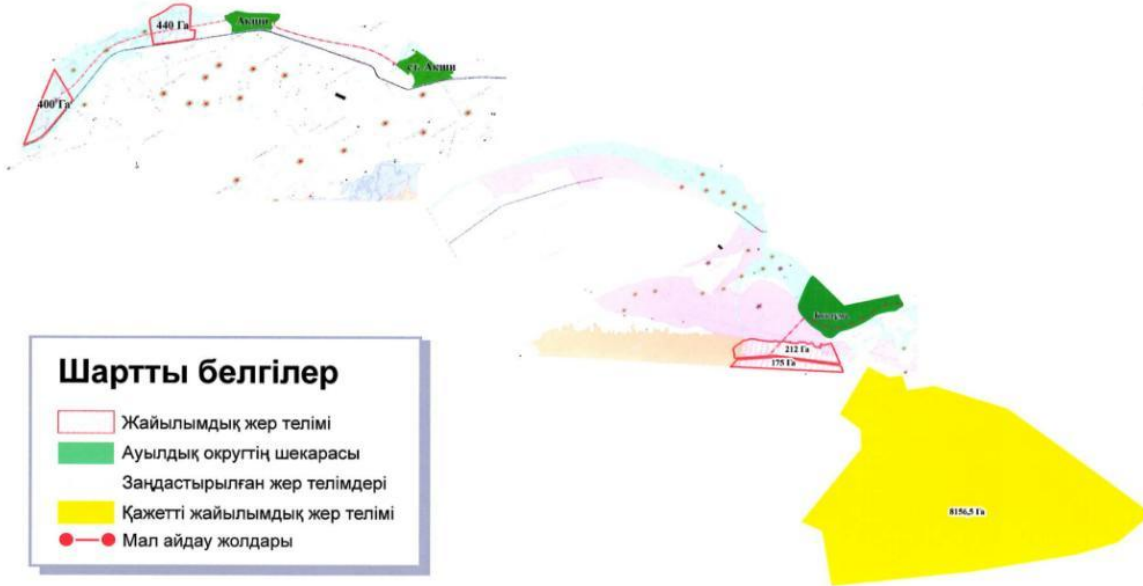


Ырғайты ауылдық округінің жергілікті жағдайлар мен ерекшеліктерге қарай жеке ауладағы ауыл шаруашылығы жануарларын жаюға халық мұқтажын қанағаттандыру үшін қажетті жайылымдардың сыртқы мен ішкі шекаралары және алаңдары белгіленген сызбасы(картасы)

Ырғайты ауылдық округі бойынша
2023-2024 жылдарға арналған
жайылымдарды басқару және оларды
пайдалану жөніндегі шешіміне
7.1-қосымша

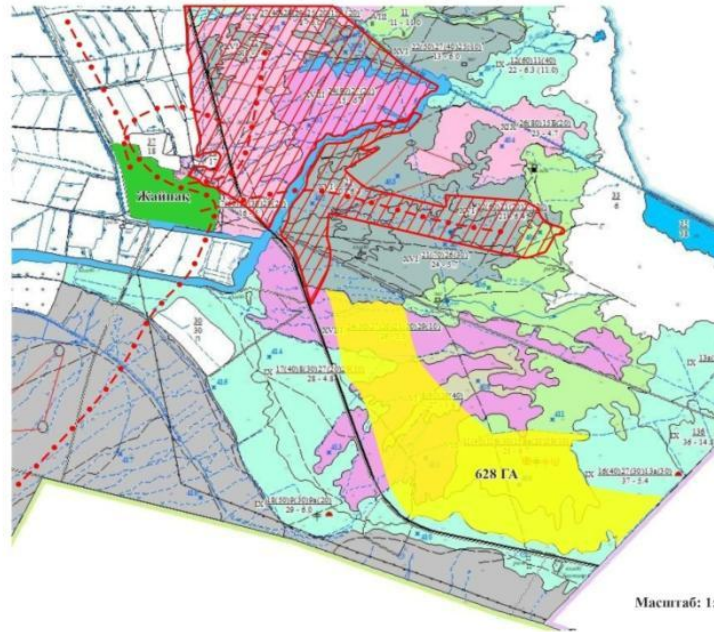
- Шартты белгілер**
- Жайылымдық жер телімі
 - Ауылдық округтің шекарасы
 - Заңдастырылған жер телімдері
 - Қажетті жайылымдық жер телімі
 - - - ● Мал айдау жолдары

Масштаб: 1:65 000 000



Жайпақ ауылдық округінің жергілікті жағдайлар мен ерекшеліктерге қарай жеке ауладағы ауыл шаруашылығы жануарларын жаюға халық мұқтажын қанағаттандыру үшін қажетті жайылымдардың сыртқы мен ішкі шекаралары және алаңдары белгіленген сызбасы(қартасы)

Жайпақ ауылдық округі бойынша 2023-2024 жылдарға арналған жайылымдарды басқару және оларды пайдалану жөніндегі шешіміне 7.1-қосымша



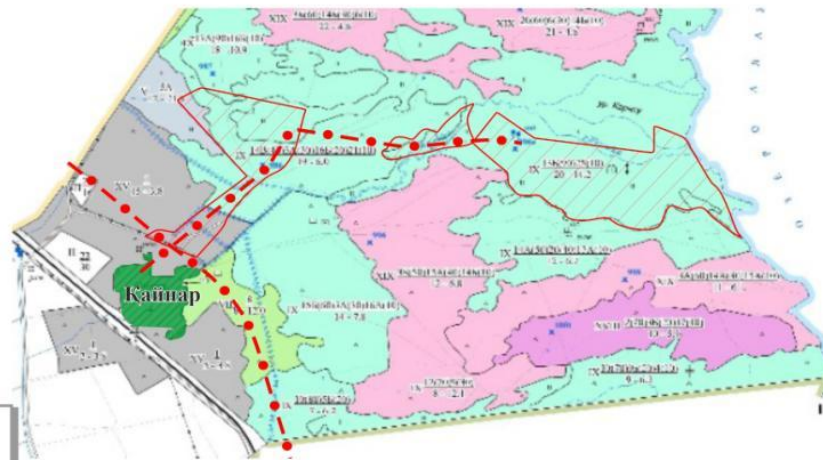
Шартты белгілер

- Жайылымдық жер телімі
- Қажетті жайылымдық жер телімі
- Ауылдық округтің шекарасы
- Заңдастырылған жер телімдері
- Мал айдау жолдары

Масштаб: 1:65 000 000

Қайнар ауылдық округінің жергілікті жағдайлар мен ерекшеліктерге қарай жеке ауладағы ауыл шаруашылығы жануарларын жаюға халық мұқтажын қанағаттандыру үшін қажетті жайылымдардың сыртқы мен ішкі шекаралары және алаңдары белгіленген сызбасы(қартасы)

Қайнар ауылдық округі бойынша 2023-2024 жылдарға арналған жайылымдарды басқару және оларды пайдалану жөніндегі шешіміне 7.1-қосымша



Шартты белгілер

- Жайылымдық жер телімі
- Ауылдық округтің шекарасы
- Заңдастырылған жер телімдері
- Мал айдау жолдары

Масштаб: 1:65 000 000

Ақтүбек ауылдық округі бойынша
2023-2024 жылдарға арналған
жайылымдарды басқару және оларды
пайдалану жөніндегі шешіміне
1.7-қосымша

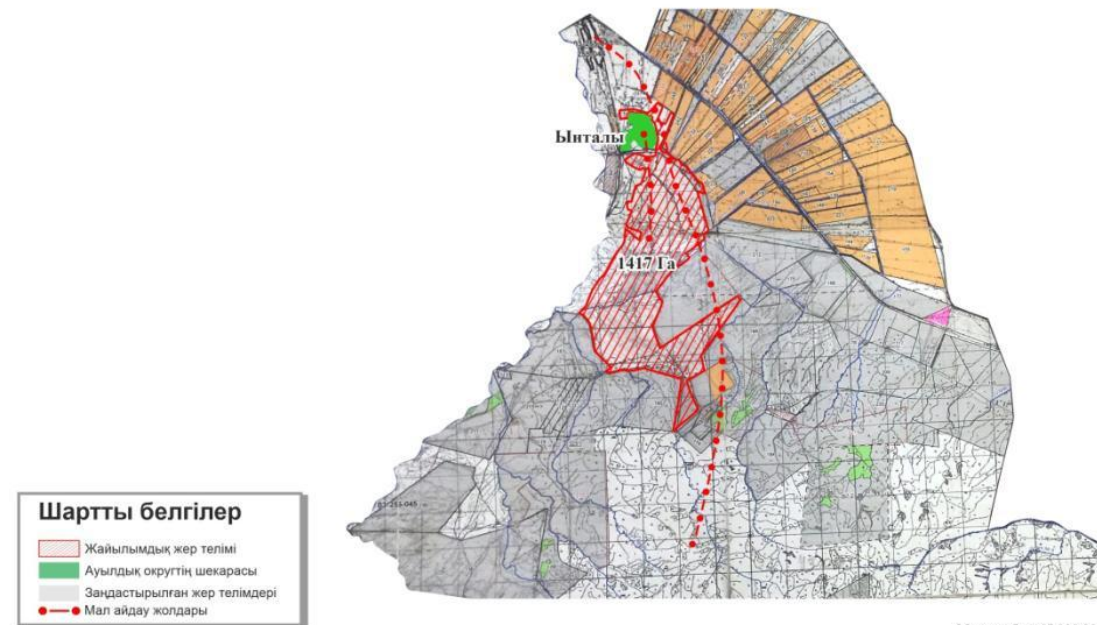
Ақтүбек ауылдық округінің жергілікті жағдайлар мен ерекшеліктерге
қарай жеке ауладағы ауыл шаруашылығы жануарларын жаюға халық мұқтажын
қанағаттандыру үшін қажетті жайылымдардың сыртқы мен ішкі шекаралары
және алаңдары белгіленген сызбасы(қартасы)



Масштаб: 1:30 000 000

Ынтылы ауылдық округі бойынша
2023-2024 жылдарға арналған
жайылымдарды басқару және оларды
пайдалану жөніндегі шешіміне
7.1-қосымша

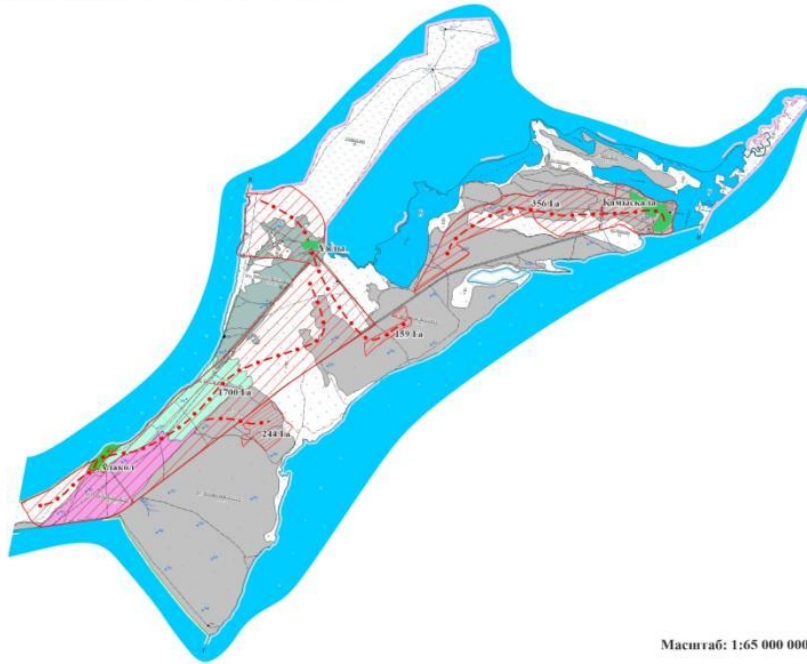
Ынтылы ауылдық округінің жергілікті жағдайлар мен ерекшеліктерге
қарай жеке ауладағы ауыл шаруашылығы жануарларын жаюға халық мұқтажын
қанағаттандыру үшін қажетті жайылымдардың сыртқы мен ішкі шекаралары
және алаңдары белгіленген сызбасы(қартасы)



Масштаб: 1:65 000 000

Қамыскала ауылдық округінің жергілікті жағдайлар мен ерекшеліктерге қарай жеке ауладағы ауыл шаруашылығы жануарларын жаюға халық мұқтажын қанағаттандыру үшін қажетті жайылымдардың сыртқы мен ішкі шекаралары және алаңдары белгіленген сызбасы(картасы)

Қамыскала ауылдық округі бойынша 2023-2024 жылдарға арналған жайылымдарды басқару және оларды пайдалану жөніндегі шешіміне 7.1-қосымша



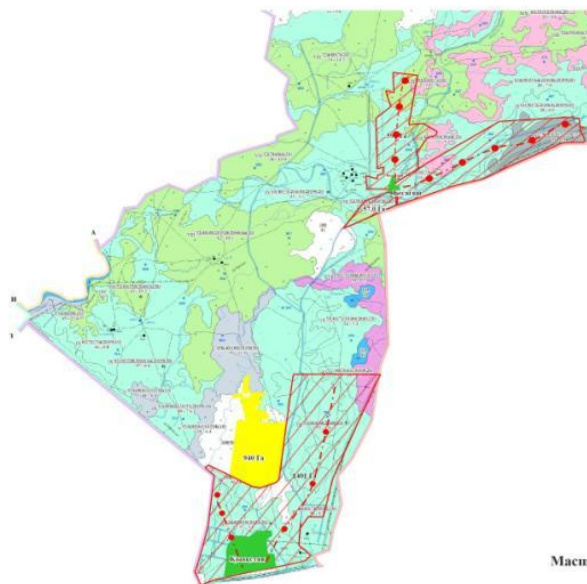
Шартты белгілер

- Жайылымдық жер телімі
- Ауылдық округтің шекарасы
- Заңдастырылған жер телімдері
- Мал айдау жолдары

Масштаб: 1:65 000 000

Жағатал ауылдық округінің жергілікті жағдайлар мен ерекшеліктерге қарай жеке ауладағы ауыл шаруашылығы жануарларын жаюға халық мұқтажын қанағаттандыру үшін қажетті жайылымдардың сыртқы мен ішкі шекаралары және алаңдары белгіленген сызбасы(картасы)

Жағатал ауылдық округі бойынша 2023-2024 жылдарға арналған жайылымдарды басқару және оларды пайдалану жөніндегі шешіміне 7.1-қосымша



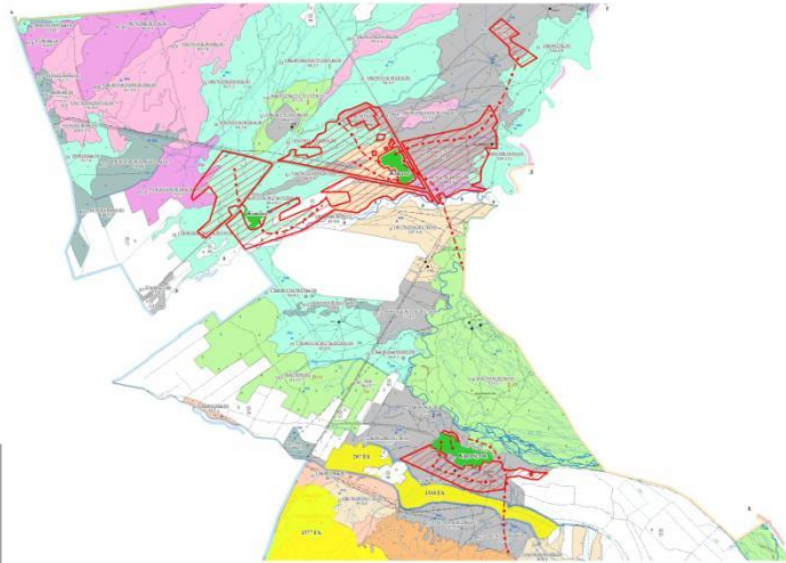
Шартты белгілер

- Жайылымдық жер телімі
- Ауылдық округтің шекарасы
- Заңдастырылған жер телімдері
- Мал айдау жолдары

Масштаб: 1:45 000 000

Жанама ауылдық округі бойынша
2023-2024 жылдарға арналған
жайылымдарды басқару және оларды
пайдалану жөніндегі шешіміне
7.1-қосымша

Жанама ауылдық округінің жергілікті жағдайлар мен ерекшеліктерге
қарай жеке ауладағы ауыл шаруашылығы жануарларын жаюға халық мұқтажын
қанағаттандыру үшін қажетті жайылымдардың сыртқы мен ішкі шекаралары
және алаңдары белгіленген сызбасы(картасы)



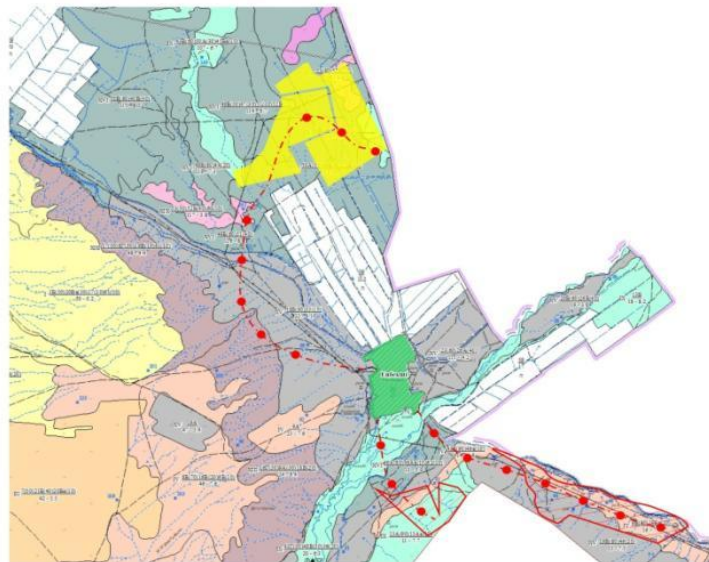
Шартты белгілер

- Жайылымдық жер телімі
- Қажетті жайылымдық жер телімі
- Ауылдық округтің шекарасы
- Заңдастырылған жер телімдері
- Мал айдау жолдары

Масштаб: 1:65 000 000

Еибекші ауылдық округі бойынша
2023-2024 жылдарға арналған
жайылымдарды басқару және оларды
пайдалану жөніндегі шешіміне
7.1-қосымша

Ауылшаруашылық жануарларының елді-мекен бойынша жайылымдық
және қажеттілікке алынатын жер телімі



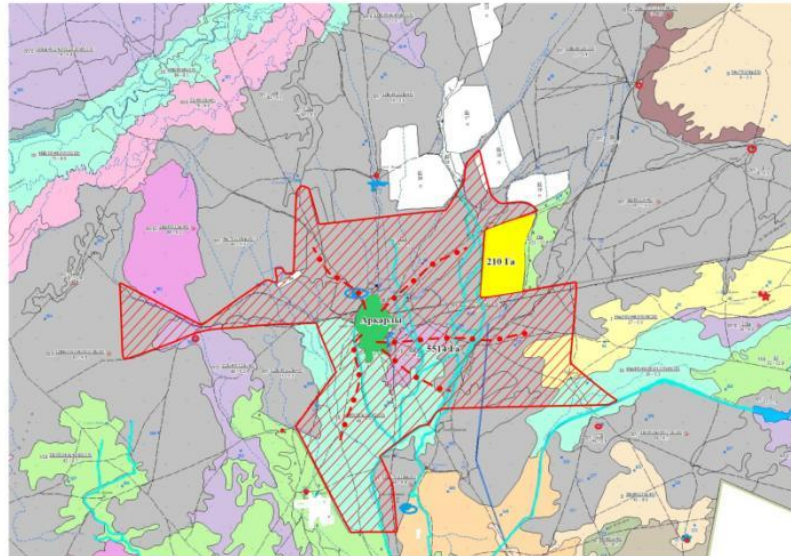
Шартты белгілер

- Жайылымдық жер телімі
- Ауылдық округтің шекарасы
- Заңдастырылған жер телімдері
- Мал айдау жолдары

Масштаб: 1:65 000 000

Арқарлы ауылдық округі бойынша
2023-2024 жылдарға арналған
жайылымдарды басқару және оларды
пайдалану жөніндегі шешіміне
7.1-қосымша

Арқарлы ауылдық округінің жергілікті жағдайлар мен ерекшеліктерге қарай жеке ауладағы ауыл шаруашылығы жануарларын жаюға халық мұқтажын қанағаттандыру үшін қажетті жайылымдардың сыртқы мен ішкі шекаралары және алаңдары белгіленген сызбасы(қартасы)



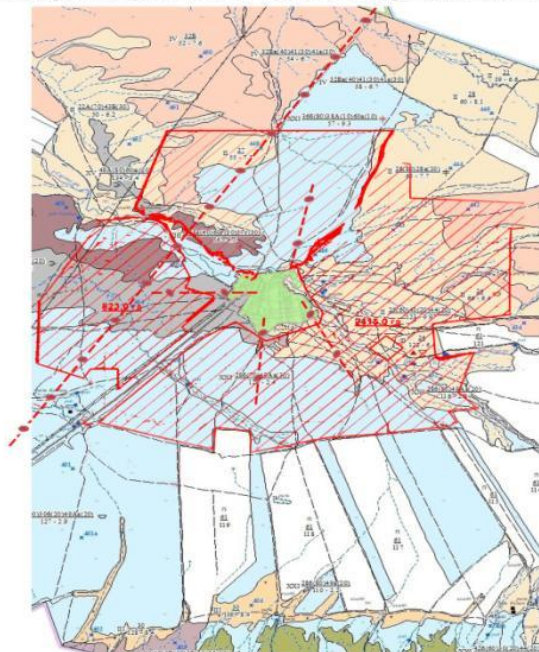
Шартты белгілер

- Жайылымдық жер телімі
- Ауылдық округтің шекарасы
- Заңдастырылған жер телімдері
- Қажетті жайылымдық жер телімі
- Мал айдау жолдары

Масштаб: 1:65 000 000

Қызылашы ауылдық округі бойынша
2023-2024 жылдарға арналған
жайылымдарды басқару және оларды
пайдалану жөніндегі шешіміне
7.1-қосымша

Қызылашы ауылдық округінің жергілікті жағдайлар мен ерекшеліктерге қарай жеке ауладағы ауыл шаруашылығы жануарларын жаюға халық мұқтажын қанағаттандыру үшін қажетті жайылымдардың сыртқы және ішкі жеке алаңдары белгіленген картасы



Шартты белгілер

- Жайылымдық жер телімі
- Ауылдық округтің шекарасы
- Мал айдау жолдары

Жайылымдық инфрақұрылым объектілерін дамыту және реконструкциялау жөніндегі жоспар

Ескерту: аббревиатураның шешуі:

га - гектар;

°С - Цельсия көрсеткіші;

мм - миллиметр;

см - сантиметр;

а/о - ауылдық округ

Теректі ауылдық округі бойынша
2023-2024 жылдарға арналған
жайылымдарды басқару және
оларды пайдалану жөніндегі
шешіміне 7.1-қосымша

Теректі ауылдық округінің жергілікті жағдайлар мен ерекшеліктерге қарай жеке ауладағы ауыл шаруашылығы жануарларын жаюға халық мұқтажын қанағаттандыру үшін қажетті жайылымдардың сыртқы мен ішкі шекаралары және алаңдары белгіленген сызбасы (қартасы)

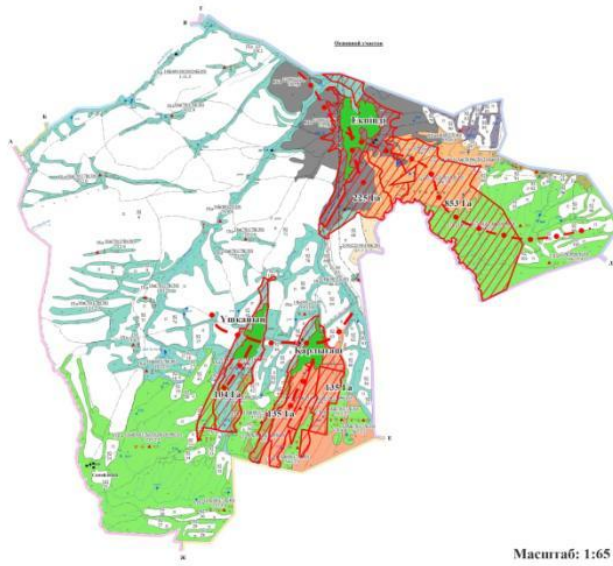
Шартты белгілер

- Жайылымдық жер телме
- Ауылдық округтік шекарасы
- Ауылдық округтік қайылымдық жері
- Заңдастырылған жер телімдері
- Шайылым
- Мап айдау жолдары



Екпінді ауылдық округі бойынша
2023-2024 жылдарға арналған
жайылымдарды басқару және оларды
пайдалану жөніндегі шешіміне
7.1-қосымша

Екпінді ауылдық округінің жергілікті жағдайлар мен ерекшеліктерге
қарай жеке ауладағы ауыл шаруашылығы жануарларын жаюға халық мұқтажын
қанағаттандыру үшін қажетті жайылымдардың сыртқы мен ішкі шекаралары
және алаңдары белгіленген сызбасы(қартасы)



Шартты белгілер

- Жайылымдық жер телімі
- Ауылдық округтің шекарасы
- Заңдастырылған жер телімдері
- Мал айдау жолдары

Масштаб: 1:65 000 000

Жыланды ауылдық округі бойынша
2023-2024 жылдарға арналған
жайылымдарды басқару және оларды
пайдалану жөніндегі шешіміне
7.1 - қосымша

Жыланды ауылдық округінің жергілікті жағдайлар мен ерекшеліктерге
қарай жеке ауладағы ауыл шаруашылығы жануарларын жаюға халық мұқтажын
қанағаттандыру үшін қажетті жайылымдардың сыртқы мен ішкі шекаралары
және алаңдары белгіленген сызбасы(қартасы)

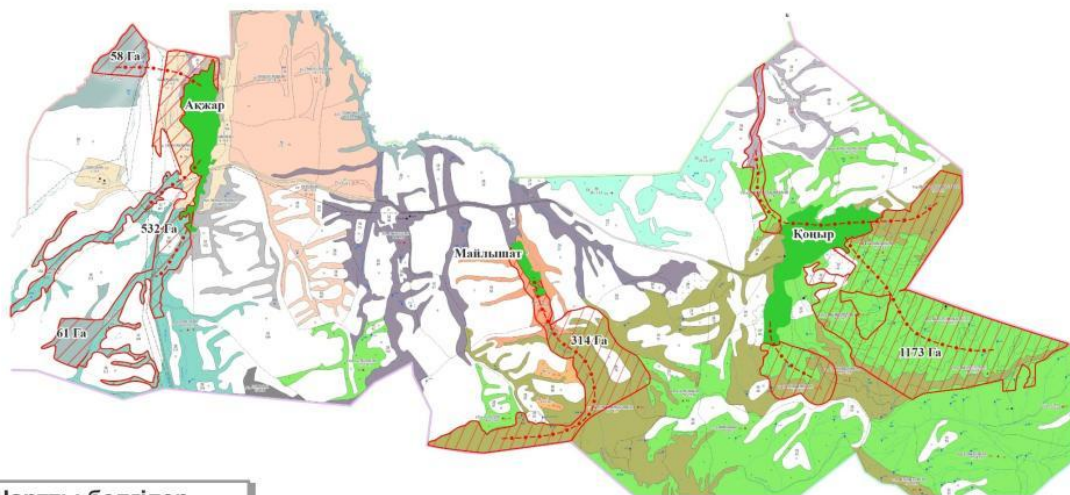


Шартты белгілер

- Жайылымдық жер телімі
- Ауылдық округтің шекарасы
- Заңдастырылған жер телімдері
- Мал айдау жолдары

Ақжар ауылдық округінің жергілікті жағдайлар мен ерекшеліктерге қарай жеке ауладағы ауыл шаруашылығы жануарларын жаюға халық мұқтажын қанағаттандыру үшін қажетті жайылымдардың сыртқы мен ішкі шекаралары және алаңдары белгіленген сызбасы(қартасы)

Ақжар ауылдық округі бойынша 2023-2024 жылдарға арналған жайылымдарды басқару және оларды пайдалану жөніндегі шешіміне 7.1-қосымша



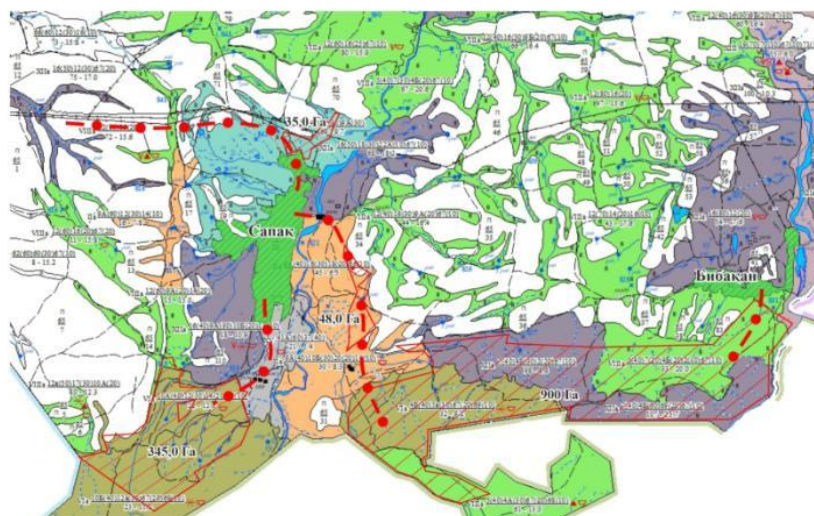
Шартты белгілер

- Жайылымдық жер телімі
- Ауылдық округтің шекарасы
- Заңдастырылған жер телімдері
- Мал айдау жолдары

Масштаб: 1:45 000 000

Сапақ ауылдық округінің жергілікті жағдайлар мен ерекшеліктерге қарай жеке ауладағы ауыл шаруашылығы жануарларын жаюға халық мұқтажын қанағаттандыру үшін қажетті жайылымдардың сыртқы мен ішкі шекаралары және алаңдары белгіленген сызбасы(қартасы)

Сапақ ауылдық округі бойынша 2023-2024 жылдарға арналған жайылымдарды басқару және оларды пайдалану жөніндегі шешіміне 7.1-қосымша



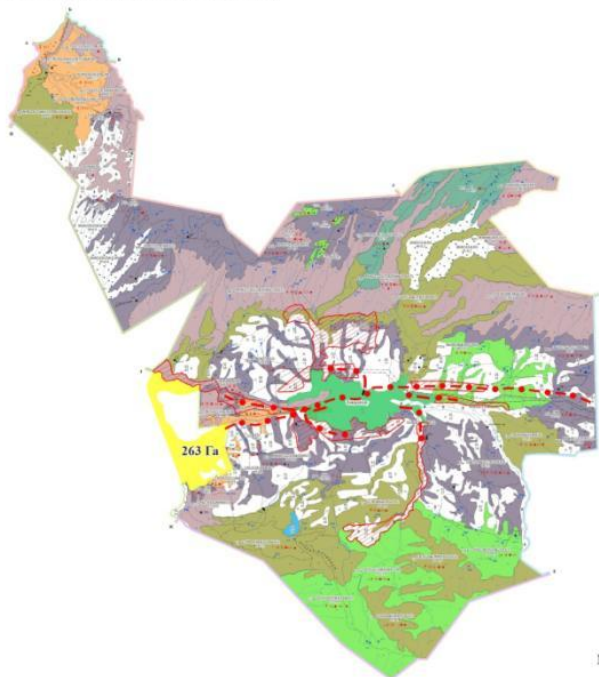
Шартты белгілер

- Жайылымдық жер телімі
- Ауылдық округтің шекарасы
- Заңдастырылған жер телімдері
- Мал айдау жолдары

Масштаб: 1:65 000 000

Токжайлау ауылдық округінің жергілікті жағдайлар мен ерекшеліктерге қарай жеке ауладағы ауыл шаруашылығы жануарларын жаюға халық мұқтажын қанағаттандыру үшін қажетті жайылымдардың сыртқы мен ішкі шекаралары және алаңдары белгіленген сызбасы(картасы)

Токжайлау ауылдық округі бойынша 2023-2024 жылдарға арналған жайылымдарды басқару және оларды пайдалану жөніндегі шешіміне 7.1-қосымша



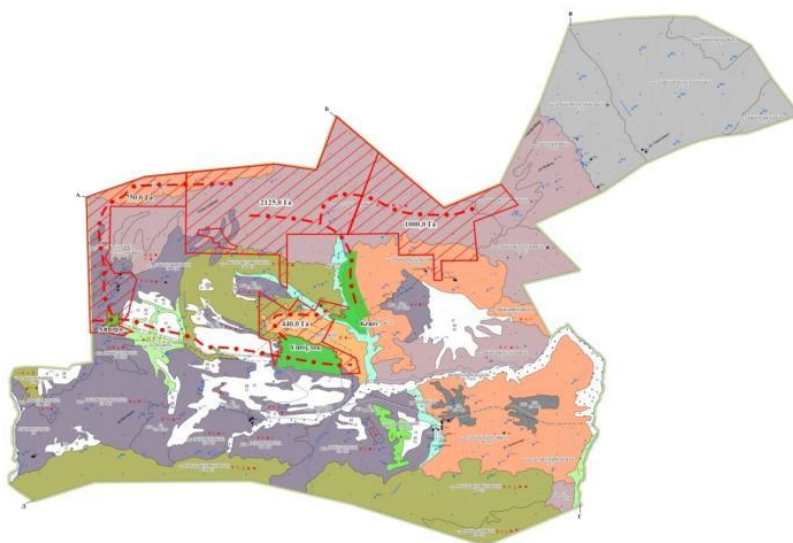
Шартты белгілер

- Жайылымдық жер телімі
- Қажетті жайылымдық жер телімі
- Ауылдық округтің шекарасы
- Заңдастырылған жер телімдері
- Мал айдау жолдары

Масштаб: 1:65 000 000

Үшбұлақ ауылдық округінің жергілікті жағдайлар мен ерекшеліктерге қарай жеке ауладағы ауыл шаруашылығы жануарларын жаюға халық мұқтажын қанағаттандыру үшін қажетті жайылымдардың сыртқы мен ішкі шекаралары және алаңдары белгіленген сызбасы(картасы)

Үшбұлақ ауылдық округі бойынша 2023-2024 жылдарға арналған жайылымдарды басқару және оларды пайдалану жөніндегі шешіміне 7.1-қосымша



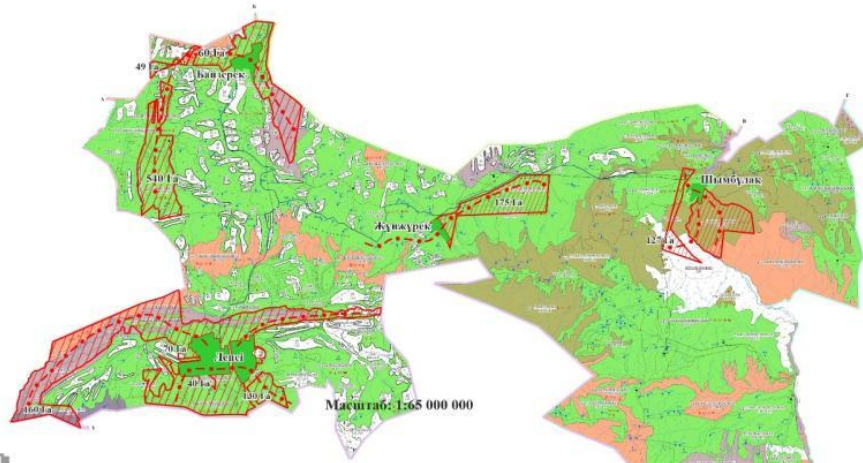
Шартты белгілер

- Жайылымдық жер телімі
- Ауылдық округтің шекарасы
- Заңдастырылған жер телімдері
- Мал айдау жолдары

Масштаб: 1:45 000 000

Депсі ауылдық округі бойынша
2023-2024 жылдарға арналған
жайылымдарды басқару және оларды
пайдалану жөніндегі шешімнің
7.1-қосымша

Депсі ауылдық округінің жергілікті жағдайлар мен ерекшеліктерге
қарай жеке ауладағы ауыл шаруашылығы жануарларын жаяуға халық мұқтажын
қанағаттандыру үшін қажетті жайылымдардың сыртқы мен ішкі шекаралары
және алаңдары белгіленген сызбасы(қартасы)

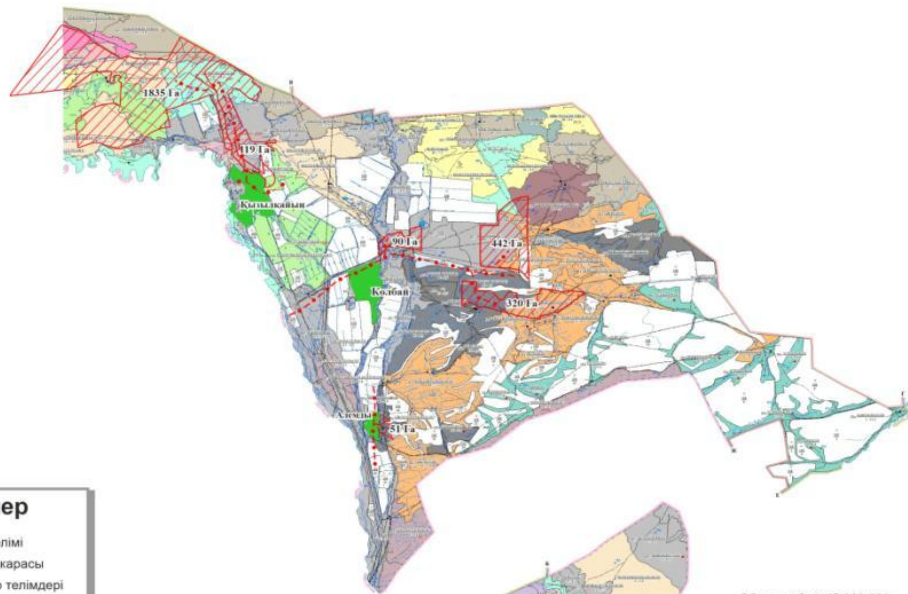


Шартты белгілер

- Жайылымдық жер телімі
- Ауылдық округтің шекарасы
- Заңдастырылған жер телімдері
- Мал айдау жолдары

Қолбай ауылдық округі бойынша
2023-2024 жылдарға арналған
жайылымдарды басқару және оларды
пайдалану жөніндегі шешімнің
7.1-қосымша

Қолбай ауылдық округінің жергілікті жағдайлар мен ерекшеліктерге
қарай жеке ауладағы ауыл шаруашылығы жануарларын жаяуға халық мұқтажын
қанағаттандыру үшін қажетті жайылымдардың сыртқы мен ішкі шекаралары
және алаңдары белгіленген сызбасы(қартасы)



Шартты белгілер

- Жайылымдық жер телімі
- Ауылдық округтің шекарасы
- Заңдастырылған жер телімдері
- Мал айдау жолдары

Масштаб: 1:65 000 000

© 2012. Қазақстан Республикасы Әділет министрлігінің «Қазақстан Республикасының Заңнама және құқықтық ақпарат институты» ШЖҚ РМК