

## Саран қаласы және Ақтас кенті бойынша жайылымдарды басқару және оларды пайдалану жөніндегі 2024-2025 жылдарға арналған жоспарды бекіту туралы

Қарағанды облысы Саран қалалық мәслихатының 2023 жылғы 21 желтоқсандағы № 87 шешімі

"Қазақстан Республикасындағы жергілікті мемлекеттік басқару және өзін-өзі басқару туралы" Қазақстан Республикасы Заңының 6-бабы 1- тармағының 15) тармақшасына, "Жайылымдар туралы" Қазақстан Республикасы Заңының 8-бабы 1) тармақшасына сәйкес, Саран қалалық мәслихаты ШЕШТІ:

1. Қоса беріліп отырған Саран қаласы және Ақтас кенті бойынша жайылымдарды басқару және оларды пайдалану жөніндегі 2024-2025 жылдарға арналған жоспар осы шешімнің қосымшасына сәйкес бекітілсін.

2. Осы шешім алғашқы ресми жарияланған күнінен кейін күнтізбелік он күн өткен соң қолданысқа енгізіледі.

*Мәслихат төрағасы*

*О. Баймаганбетов*

Саран қалалық мәслихатының  
2023 жылғы "21" желтоқсан  
№ 87 шешіміне  
қосымша

Осы Саран қаласы және Ақтас кенті бойынша жайылымдарды басқару және оларды пайдалану жөніндегі 2024 - 2025 жылдарға арналған жоспар (бұдан әрі – жоспар) "Жайылымдар туралы" Қазақстан Республикасының Заңына, "Жайылымдарды ұтымды пайдалану қағидаларын бекіту туралы" Қазақстан Республикасы Премьер-Министрінің орынбасары - Қазақстан Республикасы Ауыл шаруашылығы министрінің 2017 жылғы 24 сәуірдегі №173 бұйрығына, "Жайылымдардың жалпы алаңына түсетін жүктеменің шекті жол берілетін нормасын бекіту туралы" Қазақстан Республикасы Ауыл шаруашылығы министрінің 2015 жылғы 14 сәуірдегі № 3-3/332 бұйрығына сәйкес әзірленді.

Жоспар жайылымдарды ұтымды пайдалану, азыққа қажеттілікті тұрақты қамтамасыз ету және жайылымдардың тозу процестерін болғызбау мақсатында қабылданады.

2023 жылғы 1 қарашадағы жағдай бойынша Саран қаласының жер қоры 16104 га құрайды, оның 2867,4 гектары - ауыл шаруашылығы алқаптарының жерлері, оның ішінде жайылымдар 2401,4 гектарды құрайды.

Мал жартылай қорада ұсталады. Жайылым кезеңі сәуір айының соңы – мамыр айының басында басталып, қазан айының соңы – қараша айының басында аяқталады. Қыста мал қорада ұсталады. Қорада ұстау кезеңіне жем- шөп ішінара табиғи шабындықтардан, түбегейлі жақсартылған учаскелерден дайындалады.

Жоспар келесілерден тұрады:

1) осы жоспардың 1-қосымшасына сәйкес құқық белгілейтін құжаттар негізінде жер санаттары, жер учаскелерінің меншік иелері және жер пайдаланушылар бөлінісінде әкімшілік-аумақтық бірлік аумағында жайылымдардың орналасу сызбасы (қартасы);

2) осы жоспардың 2-қосымшаға сәйкес жайылым айналымдарының сызбалары;

3) осы жоспардың 3-қосымшасына сәйкес жайылымдардың сыртқы және ішкі шекаралары мен алаңдары белгіленген карта;

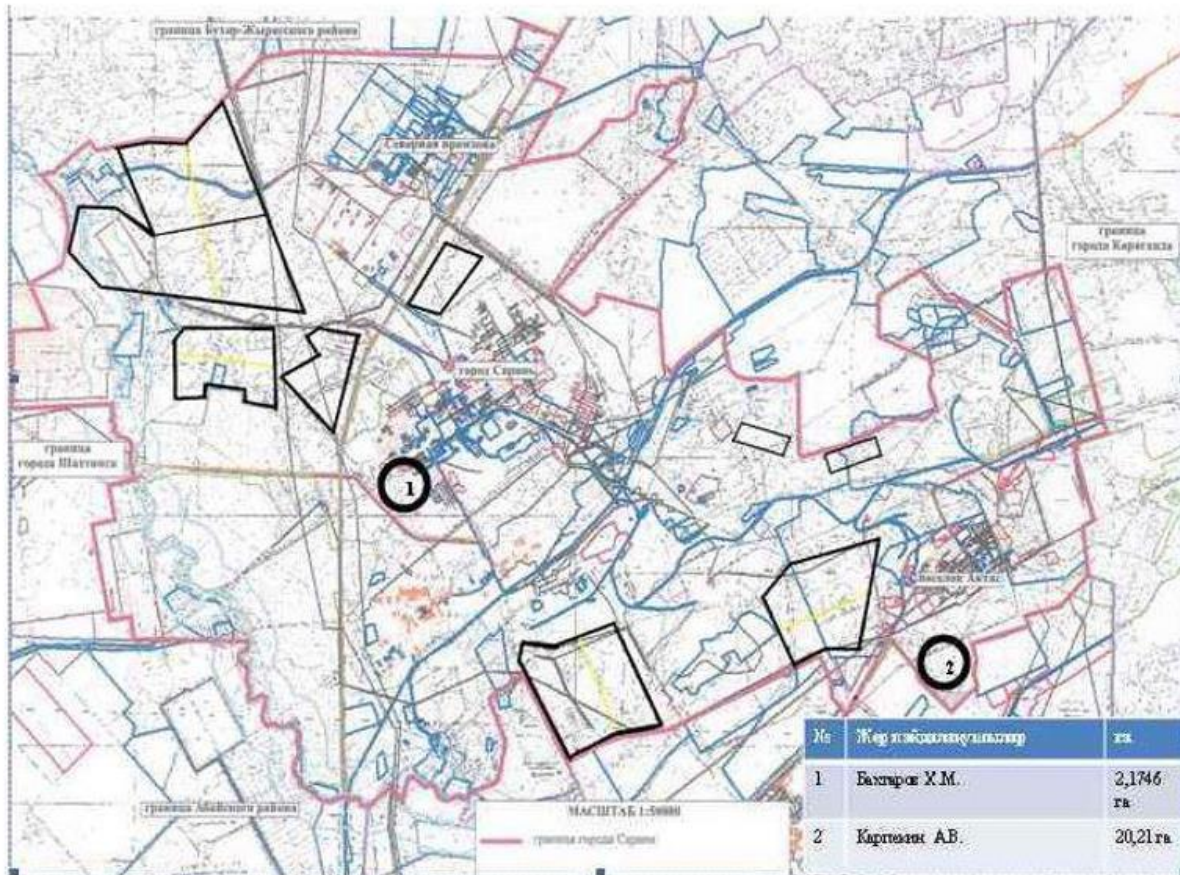
4) осы жоспардың 4-қосымшасына сәйкес су тұтыну нормасына сәйкес жасалған жайылым пайдаланушылардың су көздеріне (көлдерге, өзендерге, тоғандарға, апандарға, суару немесе суландыру каналдарына, құбырлы немесе шахталы құдықтарға ) қол жеткізу сызбасы;

5) осы жоспардың 5-қосымшасына сәйкес жайылымы жоқ жеке және (немесе) заңды тұлғалардың ауыл шаруашылығы жануарларының мал басын орналастыру үшін жайылымдарды қайта бөлу және оны берілетін жайылымдарға ауыстыру сызбасы;

6) осы жоспардың 6-қосымшасына сәйкес ауыл шаруашылығы жануарларын жаюдың және айдаудың маусымдық маршруттарын белгілейтін жайылымдарды пайдалану жөніндегі күнтізбелік кестесі.

Саран қаласы және Ақтас кенті  
бойынша жайылымдарды басқару  
және оларды пайдалану  
жөніндегі 2024-2025 жылдарға  
арналған жоспарға  
1-қосымша

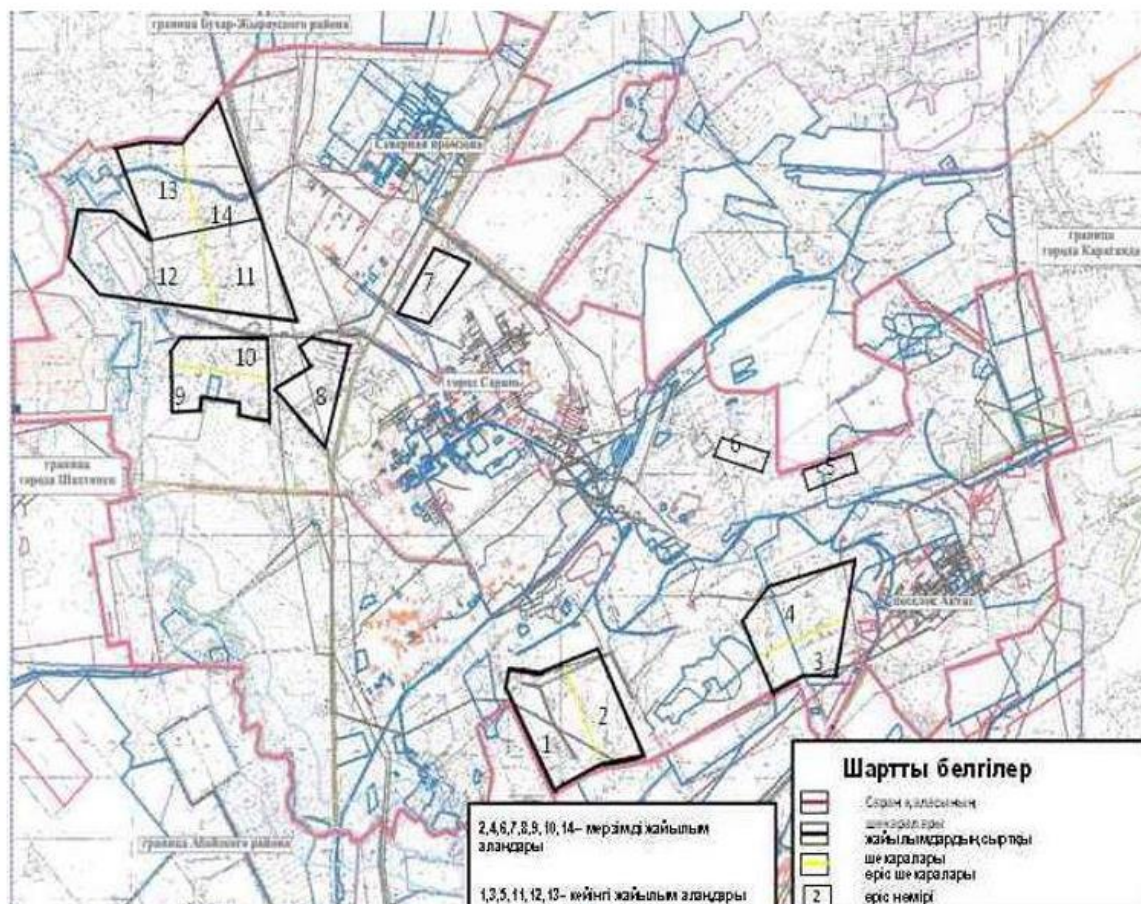
**Құқық белгілейтін құжаттар негізінде жер санаттары, жер учаскелерінің меншік иелері және жер пайдаланушылар бөлінісінде әкімшілік-аумақтық бірлік аумағында жайылымдардың орналасу схемасы (қартасы)**



Саран қаласы және Ақтас кенті бойынша жайылымдарды басқару және оларды пайдалану жөніндегі 2024-2025 жылдарға арналған жоспарға 2-қосымша

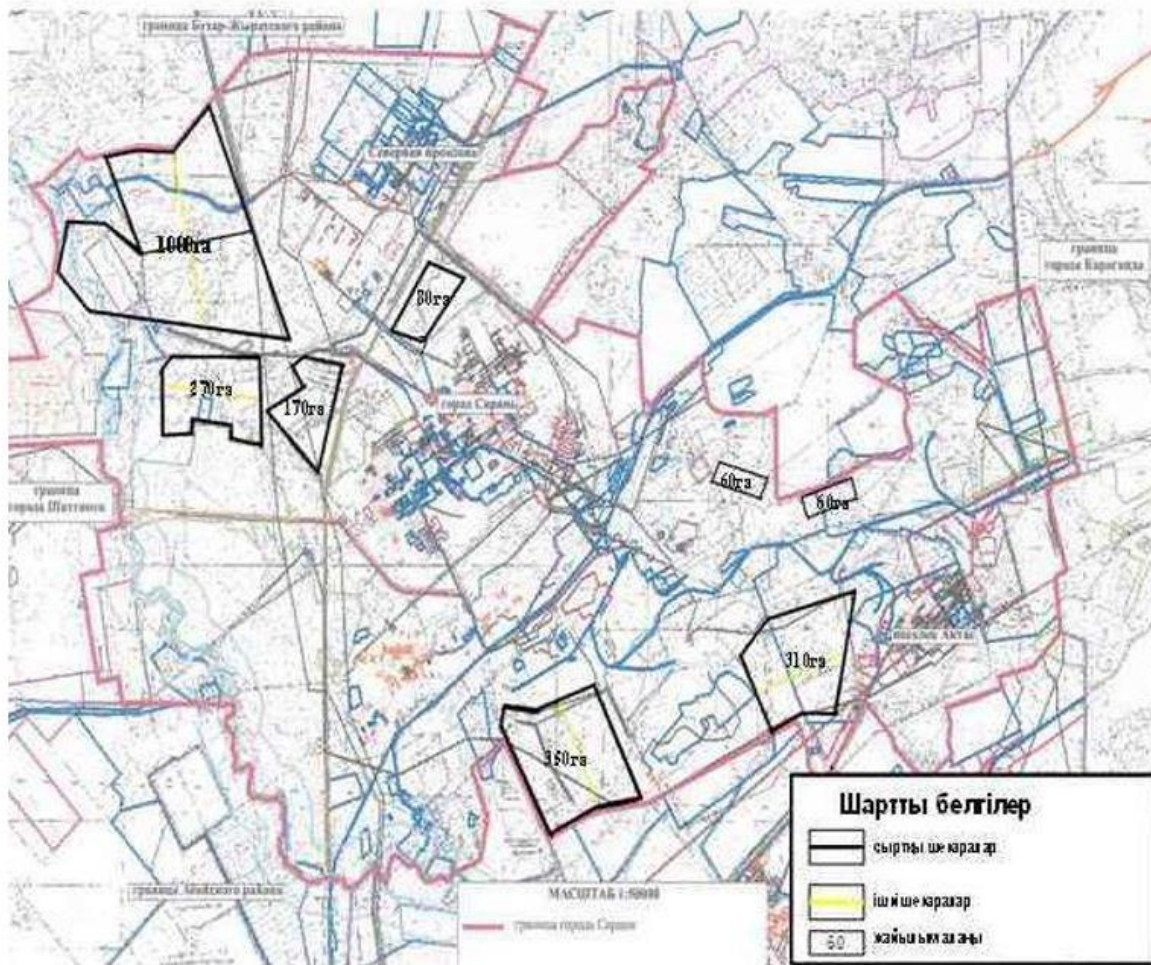
### Жайылым айналымдарының схемалары





Саран қаласы және Ақтас кенті бойынша жайылымдарды басқару және оларды пайдалану жөніндегі 2024-2025 жылдарға арналған жоспарға 3-қосымша

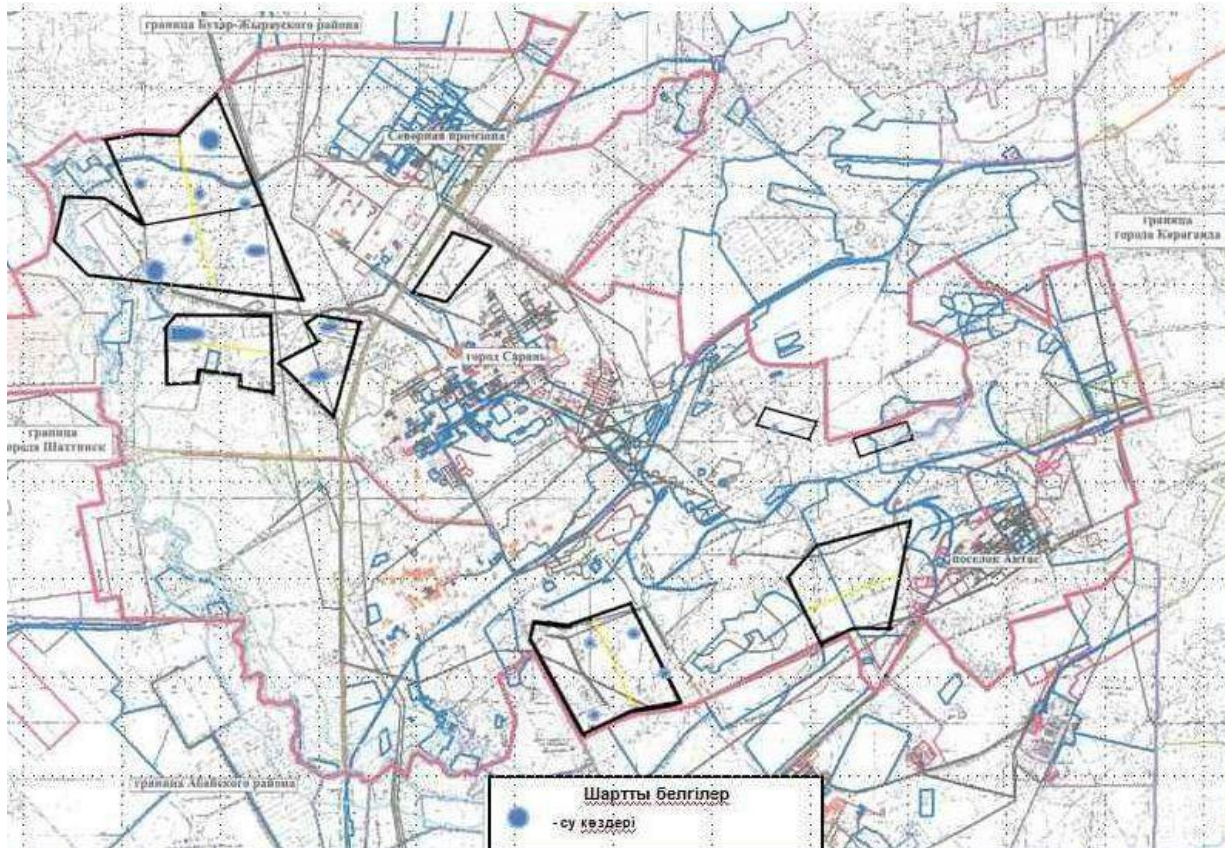
**Жайылымдардың сыртқы және ішкі шекаралары мен алаңдары белгіленген карта**



Саран қаласы және Ақтас кенті бойынша жайылымдарды басқару және оларды пайдалану жөніндегі 2024-2025 жылдарға арналған жоспарға 4-қосымша

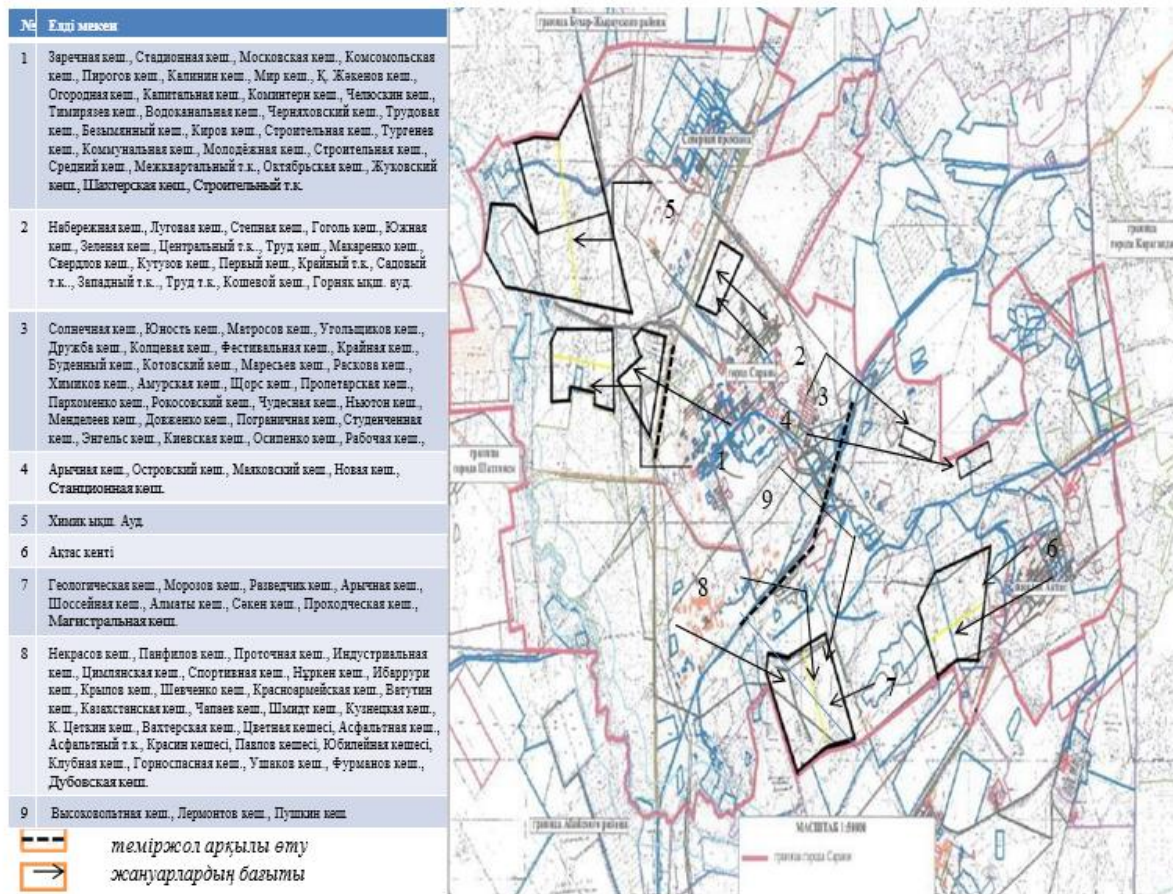
**Су тұтыну нормасына сәйкес жасалған жайылым пайдаланушылардың су көздеріне (көлдерге, өзендерге, тоғандарға, апандарға, суару немесе суландыру каналдарына, құбырлы немесе шахталы құдықтарға) қол жеткізу схемасы**





Саран қаласы және Ақтас кенті  
бойынша жайылымдарды басқару  
және оларды пайдалану  
жөніндегі 2024-2025 жылдарға  
арналған жоспарға  
5-қосымша

**Жайылымы жоқ жеке және (немесе) заңды тұлғалардың ауыл шаруашылығы  
жануарларының мал басын орналастыру үшін жайылымдарды қайта бөлу және оны  
берілетін жайылымдарға ауыстыру схемасы**



Саран қаласы және Ақтас кенті бойынша жайылымдарды басқару және оларды пайдалану жөніндегі 2024-2025 жылдарға арналған жоспарға 6-қосымша

### Ауыл шаруашылығы жануарларын жаю мен көшірудің маусымдық маршруттарын белгілейтін жайылымдарды пайдалану жөніндегі күнтізбелік кесте

№	Елді мекен	Маусымның басталуы	Маусымның аяқталуы
1	Саран қаласы және Ақтас кенті	сәуір айының соңы – мамыр айының басы	қазан айының соңы – қараша айының басы