

2024-2025 жылдарға арналған жайылымдарды басқару және оларды пайдалану жөніндегі жоспарды бекіту туралы

Күші жойған

Қызылорда облысы Жалағаш аудандық мәслихатының 2023 жылғы 25 желтоқсандағы № 12-18 шешімі. Күші жойылды - Қызылорда облысы Жалағаш аудандық мәслихатының 2024 жылғы 23 желтоқсандағы № 28-18 шешімімен

Ескерту. Күші жойылды - Қызылорда облысы Жалағаш аудандық мәслихатының 23.12.2024 № 28-18 (алғашқы ресми жарияланған күнінен кейін күнтізбелік он күн өткен соң қолданысқа енгізіледі) шешімімен.

"Жайылымдар туралы" Қазақстан Республикасы Заңының 8-бабының 1) тармақшасына сәйкес Жалағаш аудандық мәслихаты ШЕШІМ ҚАБЫЛДАДЫ:

1. Осы шешімнің 1, 2, 3, 4, 5, 6, 7, 8, 9, 10, 11, 12, 13, 14, 15-қосымшаларына сәйкес Жалағаш кенті, Аққұм, Аққыр, Ақсу, Аламесек, Бұқарбай батыр, Еңбек, Жаңаталап, Жаңадария, Қаракеткен, Мақпалкөл, Мәдениет, Мырзабай ахун, Таң, М.Шәменов ауылдық округтерінің 2024-2025 жылдарға арналған жайылымдарды басқару және оларды пайдалану жөніндегі жоспарлары бекітілсін.

2. Осы шешім оның алғашқы жарияланған күнінен кейін күнтізбелік он күн өткен соң қолданысқа енгізіледі.

Жалағаш аудандық мәслихатының төрағасы

У.Елеусинов

Жалағаш аудандық мәслихатының
2023 жылғы 25 желтоқсандағы
№ 12-18 шешіміне 1-қосымша

Жалағаш кенті бойынша 2024-2025 жылдарға арналған жайылымдарды басқару және оларды пайдалану жөніндегі жоспары

1) Құқық белгілейтін құжаттар негізінде жер санаттары, жер учаскелерінің меншік иелері және жер пайдаланушылар бөлінісінде әкімшілік-аумақтық бірлік аумағында жайылымдардың орналасу схемасы (қартасы);

2) жайылым айналымдарының қолайлы схемасы;

3) жайылымдардың, оның ішінде маусымдық, жайылымдардың сыртқы және ішкі шекаралары мен алаңдары, жайылымдық инфрақұрылым объектілері белгіленген қартасы;

4) жайылым пайдаланушылардың су тұтыну нормасына сәйкес жасалған су көздеріне (көлдерге, өзендерге, тоғандарға, апандарға, суару немесе суландыру арналарына, құбырлы немесе шахта құдықтарына) қол жеткізу схемасы;

5) жайылымы жоқ жеке және (немесе) заңды тұлғалардың ауыл шаруашылығы жануарларының мал басын орналастыру үшін жайылымдарды қайта бөлу және оны берілетін жайылымдарға ауыстыру схемасы;

6) Жалағаш кентінің (бұдан әрі- кент) маңында орналасқан жайылымдармен қамтамасыз етілмеген жеке және (немесе) заңды тұлғалардың ауыл шаруашылығы жануарларының мал басын шалғайдағы жайылымдарға орналастыру схемасы;

7) ауыл шаруашылығы жануарларын жаюдың және айдаудың маусымдық маршруттарын белгілейтін жайылымдарды пайдалану жөніндегі күнтізбелік графигі.

Ауылдық округтің аумағы құрғақ, далалы, шөлді белдем тармағына жатады.

Дала өсімдіктерінен эфимероидтар мен жусанның әртүрлі түрлері өседі.

Кенттің аумағында гидрографиялық торап дамыған. Жайылымды суландыру табиғи көлдерден, каналдардан, құбырлы және шахталы құдықтардан қамтамасыз етіледі. Судың сапасы әлсіз тұздылау, малдарды суару үшін жарамды.

Жайылымдық алқаптардың орташа өнімділігі – 10,5 центнер/гектарды құрайды.

Жайылымдар жемдерінің қоры ұзақтығы 170-180 күн болатын жайылым кезеңінде пайдаланылады.

Жалағаш кенті шығыстан Сырдария ауданымен, батыстан Қармақшы ауданымен шектеседі

Әкімшілік-аумақтық бөлінісі Жалағаш кентінен тұрады.

Табиғи ауа-райының жағдайлары бойынша: қысы күрт континентальды, ауа райы құбылмалы, жауын-шашын нормаға сәйкес, көктем ерте шығады, жазы ыстық, күзі салқын, ұзақ.

Кенттің жалпы жер көлемі -1436 гектар (бұдан әрі – га). Соның ішінде жайылымдар- 859 га.

елді мекеннің жері - 1436 га.

Кент аумағындағы ауыл шаруашылығы жануарлары мал басының саны:

6972 бас ірі қара мал, 4951 бас уақ мал, 7431 бас жылқы, 35 бас түйе.

Ауыл шаруашылығы жануарларының түрлері бойынша келесідей бөлінген:

ірі қара мал - 99 табын;

уақ мал - 7 отар;

түйелер - 2 келе;

жылқылар - 241 үйір.




Ауылдық округтің аумағында екпе және аридтік жайылымдар жоқ.

Ауылдық округтің аумағында 1 ветеринарлық пункт, 1 мал қорымы және 1 мал тоғыту ваннасы қызмет істейді.

Ауылдық округте малды айдап өтуге арналған сервитуттар белгіленген.

Құқық белгілейтін құжаттар негізінде жер санаттары, жер учаскелерінің меншік иелері және жер пайдаланушылар бөлінісінде әкімшілік-аумақтық бірлік аумағында жайылымдардың орналасу схемасы (қартасы)



Шартты белгілер	
	Кент шекаралары
	Ауыл шаруашылығы мақсатындағы жерлер
	Елді мекендердің жерлері

Жер учаскелерінің меншік иелері



№	Ел-ді мекен атауы	Ж-айылы-м алаңы, (га)	Түрлері бойынша малдың болуы, (бас)				Жайылымға қажеттілік нормасы 1 бас, (га)				Жайылым дардың қажеттілігі, (га)					Ар-тық жа-й ылы-м-да р, (га) (+,-)
			МІҚ	УМ	Ж-ы лқы	Тү йе	М ІҚ	У М	Ж-ы лқы	Тү йе	ІҚ	У М	Ж-ы лқы	Тү йе	Ж-и ыны (га)	
1	Жалағаш кенті	859	69 72	49 51	74 31	35	11,0	2,2	14,0	15,5	76 69 2	10 89 2,2	10 40 34	5 4 2,3	19 21 60,7	-19 13 01 ,7
	Қорытынды	859	69 72	49 51	74 31	35	11,0	2,2	14,0	15,5	76 69 2	10 89 2,2	10 40 34	5 4 2,3	19 21 60,7	-19 13 01 ,7

Ескертпе: Кент бойынша шаруа қожалық үшін жерлері табысталмаған. Кестеде көрсетілген мал басының саны бойынша мәлімет тұрғындардың жеке малдары болып табылады.

Аббревиатуралардың таратылып жазылуы:

МІҚ – мүйізді ірі қара мал;

УМ – уақ мал.

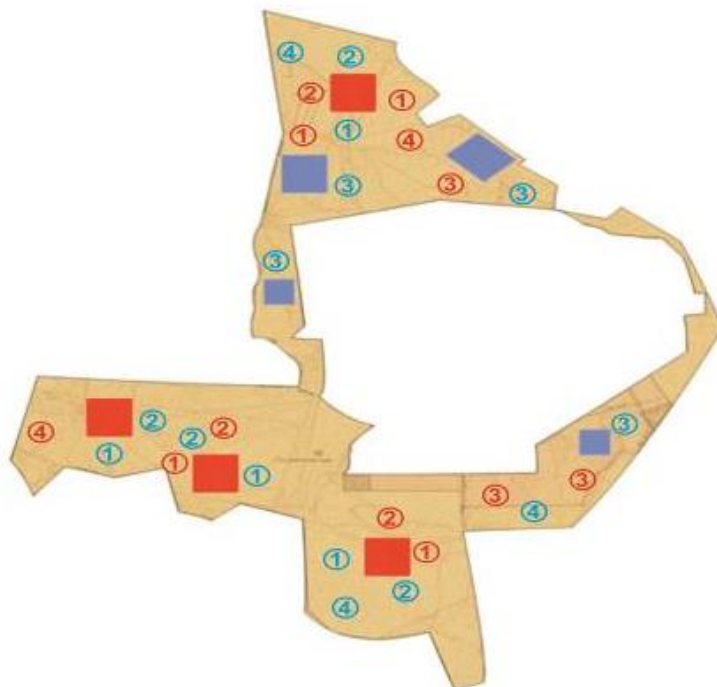
Кент бойынша елді мекендер бөлінісінде мүйізді ірі қара аналық (сауын) мал басын орналастыру үшін жайылымдарды бөлу








№	Елді мекен атауы	Жайылым алаңы, га	Сауын сиырлардың болуы (бас)	Жайылымға қажеттілік нормасы 1 бас, га	Жайылым дардың қажеттілігі, га	Жайылым дармен қамтамасыз етілмеген, га	Қажеттілік тiң қамтамасыз етілуі, пайыз	Артықшылық, (га) (+,-)
1	Жалағаш кенті	859	1480	11,0	16280	15421	5,3	-15421
	Барлығы	859	1480	11,0	16280	15421	5,3	-15421

Жайылым айналымдарының қолайлы схемасы

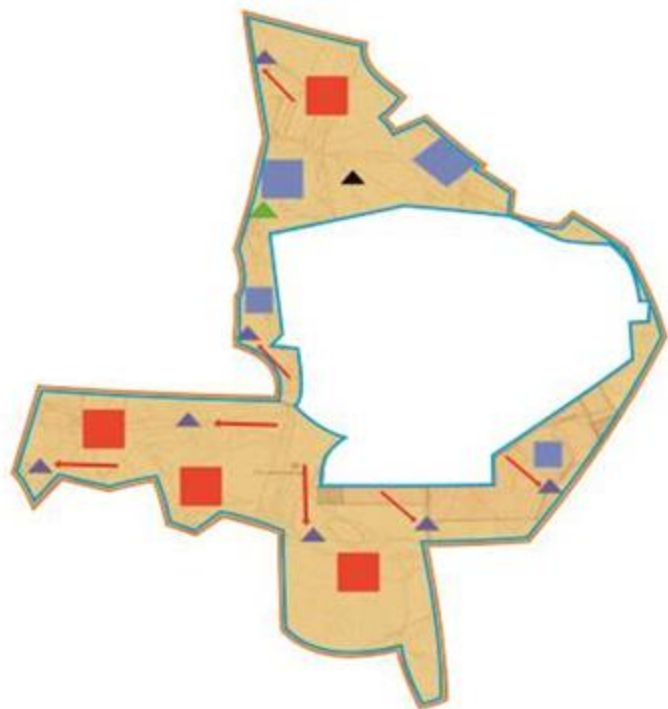
Жылдар	Қаша 1 көктемгі	Қ а ш а 2 көктемгі-жазғы	Қ а ш а 3 көктемгі-жазғы-күзгі	Қаша 4 күзгі
2024	көктем-жазғы маусым 1	жазғы маусым 2	күзгі маусым 3	демалушы алаң
2025	демалушы алаң	көктем-жазғы маусымы 1	жазғы маусым 2	күзгі маусым 3










Ескерту 1, 2, 3, 4 – Қашаны жылына пайдалану тәртібі.



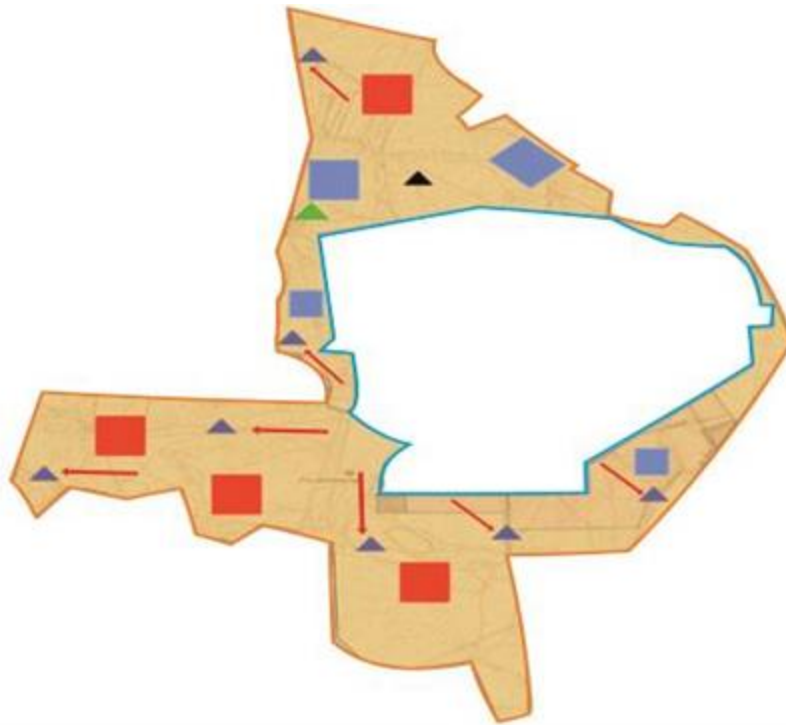
Шартты белгілер	
	Ауылдық округтің шекаралары
	Ауыл шаруашылығы мақсатындағы жерлер
	Елді мекендердің жерлері
	Көктемгі және жазғы уақытта пайдаланылатын жайылымдар
	Күзгі және қысқы уақытта пайдаланылатын жайылымдар
	Қашаны жылына пайдалану тәртібі 2024 жыл
	Қашаны жылына пайдалану тәртібі 2025 жыл









Жайылымдардың, оның ішінде маусымдық жайылымдардың сыртқы және ішкі шекаралары мен алаңдары, жайылымдық инфрақұрылым объектілері белгіленген картасы



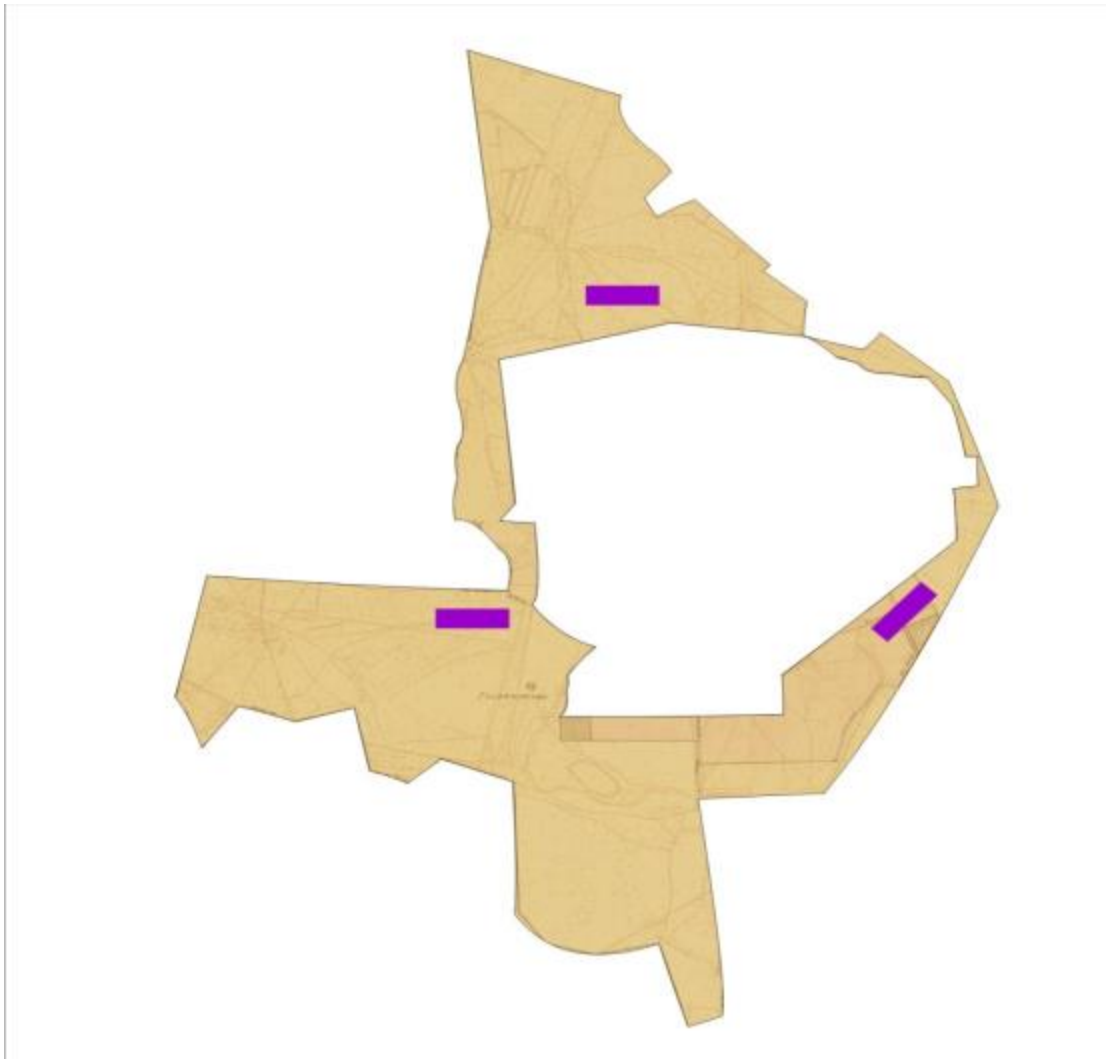
Шартты белгілер	
	Сыртқы шекара
	Ішкі шекара
	Ауыл шаруашылығы мақсатындағы жерлер
	Елді мекендердің жерлері
	Көктемгі және жазғы уақытта пайдаланылатын жайылымдар
	Күзгі және қысқы уақытта пайдаланылатын жайылымдар
Жайылымдық инфрақұрылымдар	
	Көлдер, каналдар, құбырлы және шахталы құдықтар
	Мал қорымы
	Мал тоғыту ваннасы

Жайылым пайдаланушылардың су тұтыну нормасына сәйкес жасалған су көздеріне (көлдерге, өзендерге, тоғандарға, апандарға, суару немесе суландыру каналдарына, құбырлы немесе шахталы құдықтарға) қол жеткізу схемасы



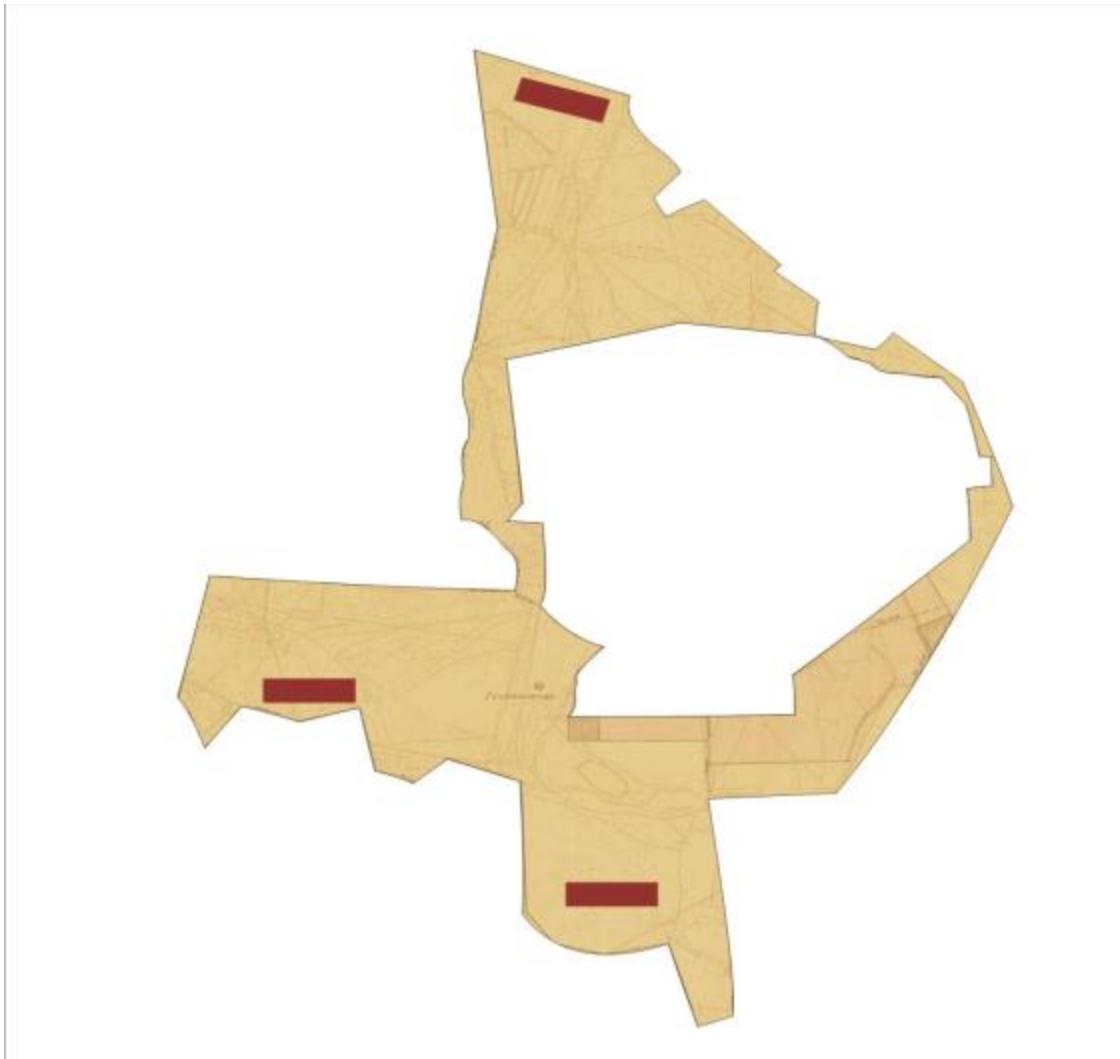
Шартты белгілер	
	Ауылдық округтің шекаралары
	Ауыл шаруашылығы мақсатындағы жерлер
	Елді мекендердің жерлері
	Көктемгі және жазғы уақытта пайдаланылатын жайылымдар
	Күзгі және қысқы уақытта пайдаланылатын жайылымдар
	Жайылым пайдаланушылардың су көздеріне жету жолдары
	Көлдер, каналдар, құбырлы және шатталы құдықтар
	Мал тоғыту ваннасы

Жайылымы жоқ және (немесе) заңды тұлғалардың ауылшаруашылығы жануарларының мал басын орналастыру үшін жайылымдарды қайта бөлу және оны берілетін жайылымдарға ауыстыру схемасы



Шартты белгілер	
—	Кент шекаралары
■	Ауыл шаруашылығы мақсатындағы жерлер
□	Елді мекендердің жерлері
■	Жайылымдарды қайта бөлуге арналған жер телімдері

Кент маңында орналасқан жайылымдар мен қамтамасыз етілмеген жеке және (немесе) заңды тұлғалардың ауылшаруашылығы жануарларының мал басын шалғайдағы жайылымдарға орналастыру схемасы



Шартты белгілер	
—	Кент шекаралары
■	Ауыл шаруашылығы мақсатындағы жерлер
□	Елді мекендердің жерлері
■	Мал басын орналастыру шекаралары

Ауыл шаруашылығы жануарларын жаюдың және айдаудың маусымдық маршруттарын белгілейтін жайылымдарды пайдалану жөніндегі күнтізбелік графигі

Жайылымға малдардың айдап шығарылу кезеңі	Жайылымнан малдардың қайтарылу кезеңі
Наурыз айының екінші жартысы	Қазан айының екінші онкүндігі

Жалағаш аудандық мәслихатының
2023 жылғы 25 желтоқсандағы
№ 12-18 шешіміне 2-қосымша

Аққұм ауылдық округінің 2024-2025 жылдарға арналған жайылымдарды басқару және оларды пайдалану жөніндегі жоспары

1) Құқық белгілейтін құжаттар негізінде жер санаттары, жер учаскелерінің меншік иелері және жер пайдаланушылар бөлінісінде әкімшілік-аумақтық бірлік аумағында жайылымдардың орналасу схемасы (қартасы);

2) жайылым айналымдарының қолайлы схемасы;

3) жайылымдардың, оның ішінде маусымдық, жайылымдардың сыртқы және ішкі шекаралары мен алаңдары, жайылымдық инфрақұрылым объектілері белгіленген картасы;

4) жайылым пайдаланушылардың су тұтыну нормасына сәйкес жасалған су көздеріне (көлдерге, өзендерге, тоғандарға, апандарға, суару немесе суландыру арналарына, құбырлы немесе шахта құдықтарына) қол жеткізу схемасы;

5) жайылымы жоқ жеке және (немесе) заңды тұлғалардың ауыл шаруашылығы жануарларының мал басын орналастыру үшін жайылымдарды қайта бөлу және оны берілетін жайылымдарға ауыстыру схемасы;

6) Аққұм ауылдық округі (бұдан әрі- ауылдық округ) маңында орналасқан жайылымдармен қамтамасыз етілмеген жеке және (немесе) заңды тұлғалардың ауыл шаруашылығы жануарларының мал басын шалғайдағы жайылымдарға орналастыру схемасы;

7) ауыл шаруашылығы жануарларын жаюдың және айдаудың маусымдық маршруттарын белгілейтін жайылымдарды пайдалану жөніндегі күнтізбелік графигі.

Ауылдық округтің аумағы құрғақ, далалы, шөлді белдем тармағына жатады.

Дала өсімдіктерінен эфимероидтар мен жусанның әртүрлі түрлері өседі.

Ауылдық округтің аумағында гидрографиялық торап дамыған. Жайылымды суландыру табиғи көлдерден, каналдардан, құбырлы және шахталы құдықтардан қамтамасыз етіледі. Судың сапасы әлсіз тұздылау, малдарды суару үшін жарамды.

Жайылымдық алқаптардың орташа өнімділігі –центнер/гектарды құрайды.

Жайылымдар жемдерінің қоры ұзақтығы 170-180 күн болатын жайылым кезеңінде пайдаланылады.

Ауылдық округ Жалағаш ауданының Бұхарбай батыр,Еңбек ауылдық округімен шектеседі.

Әкімшілік-аумақтық бөлінісі Аққұм ауылынан тұрады.

Табиғи ауа-райының жағдайлары бойынша: қысы күрт континентальды, ауа райы құбылмалы, жауын-шашын нормаға сәйкес, көктем ерте шығады, жазы ыстық, күзі салқын, ұзақ.

Ауылдық округтің жалпы жер көлемі - 16647 гектар (бұдан әрі – га). Соның ішінде жайылымдар- 2232

Санаттары бойынша жерлер келесідей бөлінеді:

ауыл шаруашылығы мақсатындағы жерлер - 11382 га.

елді мекеннің жері - 454 га.

Ауылдық округ аумағындағы ауыл шаруашылығы жануарлары мал басының саны: 2430 бас ірі қара мал, 3608 бас уақ мал, 2452 бас жылқы, 168 бас түйе.

Ауыл шаруашылығы жануарларының түрлері бойынша келесідей бөлінген:

ірі қара мал – 30 табын;

уақ мал - 5 отар;

түйелер - 8 келе;

жылқылар-120 үйір.

Ауылдық округтің аумағында екпе және аридтік жайылымдар жоқ.

Ауылдық округтің аумағында 1 ветеринарлық пункт, 1 мал қорымы және 1 мал тоғыту ваннасы қызмет істейді. Ауылдық округте малды айдап өтуге арналған сервитуттар орнатылмаған.

Құқық белгілейтін құжаттар негізінде жер санаттары, жер учаскелерінің меншік иелері және жер пайдаланушылар бөлінісінде әкімшілік-аумақтық бірлік аумағында жайылымдардың орналасу схемасы (картасы)

№	- рі-ні ң ме-н ш-ік ие-ле -рі	Жа-й ы-лы м ала-ң ы, (га)	М ІҚ	У М	Ж ылқ ы	Т ү йе	М ІҚ	У М	Ж ылқ ы	Т ү йе	М ІҚ	У М	Ж ылқ ы	Т ү йе	Ж иын ы (га)	жа йы лы м да р, (га) (+, -)
1	Алдо ңғар о в Алма тбек " Аққұ м Жер" жауа пкер шіліг і шект еулі серік тесті гі	17 49					11,0	2,2	14,0	15,5						17 49
2	Төле гено в Жан дарб ек " Абза л-Ж" жауа пкер шіліг і шект еулі серік тесті гі	610	13				11,0	2,2	14,0	15,5	143				143	467
3	Таш имов Слам бек " Бақд әуле т " шару а қожа лығы	1412	10				11,0	2,2	14,0	15,5	110				110	13 02

8	" Айдо с " шаруа қожалығы	33	3			11,0	2,2	14,0	15,5	33			33	0
9	Сарсенов Ғабит " Дума н " шаруа қожалығы	51	3			11,0	2,2	14,0	15,5	33			33	18
10	Қ.Жабабаев " Жанабай " шаруа қожалығы	51	3			11,0	2,2	14,0	15,5	33			33	18
11	Шаханова Қанымкүл " Нұрымбет " шаруа қожалығы	27				11,0	2,2	14,0	15,5					27
12	Алмурзаев Омарәлі " Қарабөгет " шаруа қожалығы	309		276		11,0	2,2	14,0	15,5		38 64		38 64	-35 55

13	Оразов Мардан "Шымбөгет" шаруа қожалығы	26	3				11,0	2,2	14,0	15,5	33			33	-7	
14	Алтыбаев Дастан "Ережеп" шаруа қожалығы	16					11,0	2,2	14,0	15,5					16	
15	Абдраманов Нұрболат "Абдраманов" фермер қожалығы	61	58	16			11,0	2,2	14,0	15,5	638	224		862	-801	
16	Алмурзаев Сейіл "Алмурзаев" шаруа қожалығы	19		85			11,0	2,2	14,0	15,5		1190		1190	-1171	
	Қорытынды	51 77	958	15 48	1129	92	11,0	2,2	14,0	15,5	1 0538	34 05,6	1 5806	14 26	31 175,6	25 998,6

Аббревиатуралардың таратылып жазылуы:

МІҚ- мүйізді ірі қара;

УМ -уақ мал.

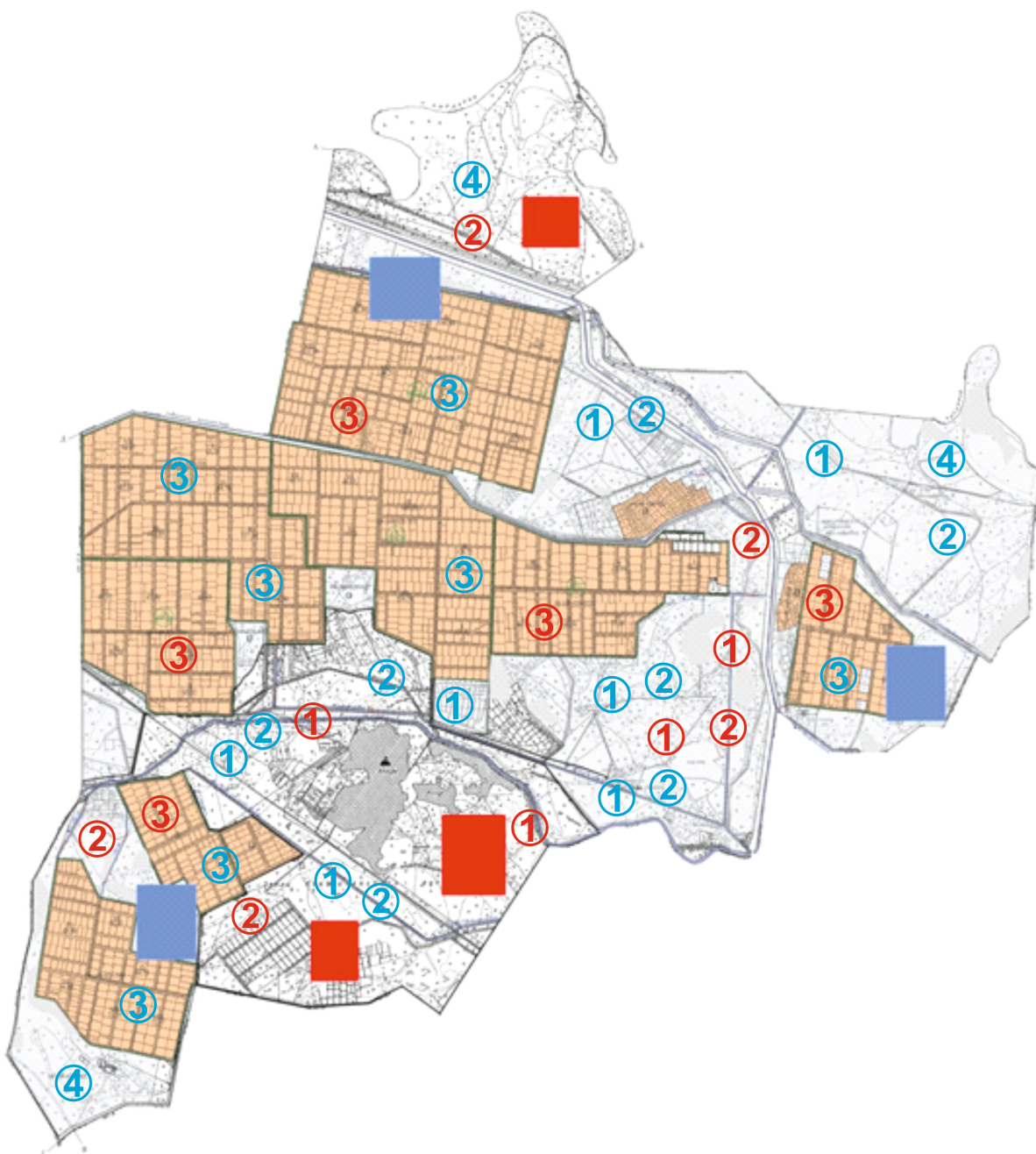
Ауылдық округ бойынша елді мекендер бөлінісінде мүйізді ірі қара аналық (сауын) мал басын орналастыру үшін жайылымдарды бөлу






№	Елді мекен атауы	Жайылым алаңы, га	Сауын сиырлардың болуы (бас)	Жайылымға қажеттілік нормасы 1 бас, га	Жайылымдардың қажеттілігі, га	Жайылым мен қамтамасыз етілмеген, га	Қажеттіліктің қамтамасыз етілуі, пайыз	Артықшылық, га (+, -)
1	Аққұм	2232	994	11,0	10934	-8702	20,4	-8702
	Барлығы	2232	994	11,0	10934	-8702	20,4	-8702

Жайылым айналымдарының қолайлы схемасы

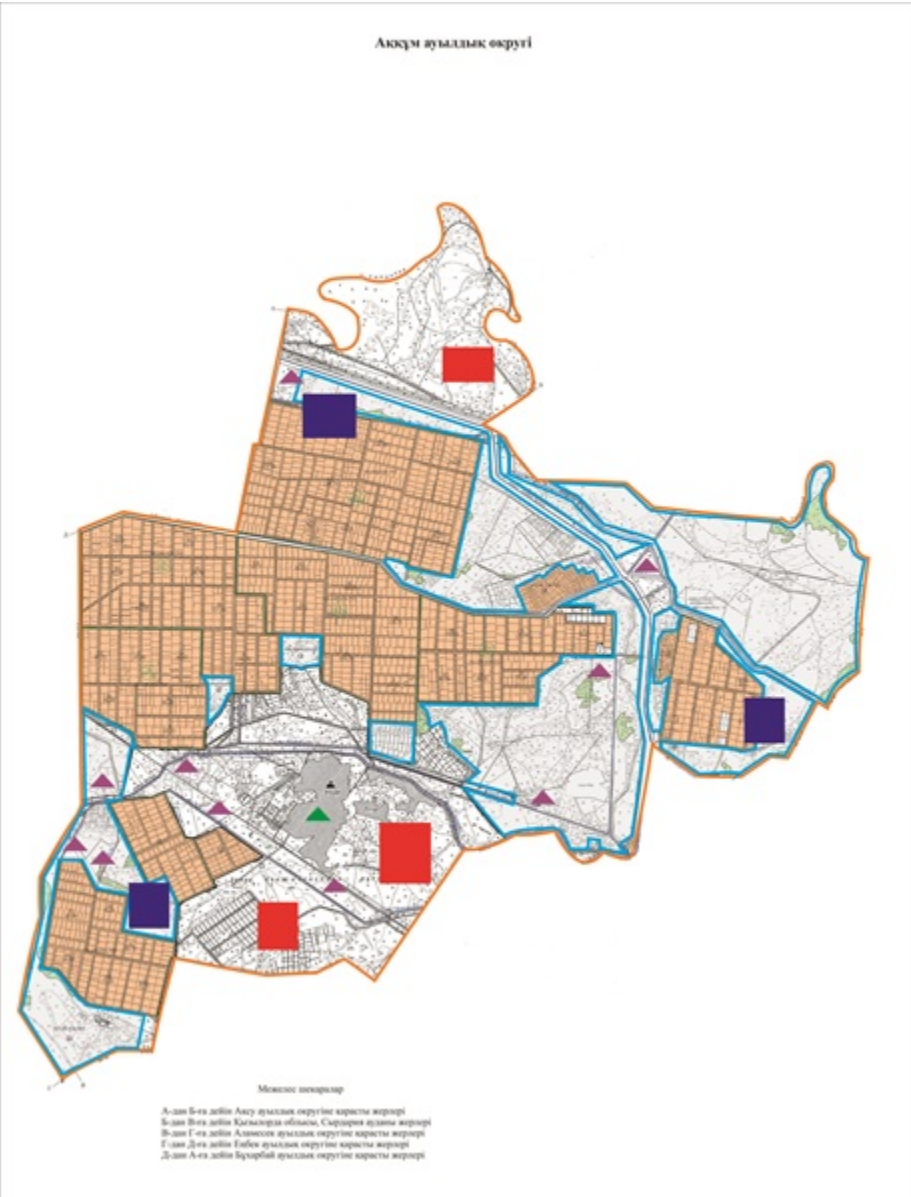
Жылдар	Қаша1 көктемгі	Қ а ш а 2 көктемгі-жазғы	Қ а ш а 3 көктемгі-жазғы-күзгі	Қаша 4 күзгі
2024	көктем-жазғы маусым 1	жазғы маусым 2	күзгі маусым 3	демалушы алаң
2025	демалушы алаң	көктем-жазғы маусымы 1	жазғы маусым 2	күзгі маусым 3










Ескерту 1,2,3,4 – Қашаны жылына пайдалану тәртібі.



Шартты белгілер	
	Ауылдық округтің шекаралары
	Ауыл шаруашылығы мақсатындағы жерлер
	Елді мекендердің жерлері
	Көктемгі және жазғы уақытта пайдаланылатын жайылымдар
	Күзгі және қысқы уақытта пайдаланылатын жайылымдар
1 2 3 4	Қашаны жылына пайдалану тәртібі 2024 жыл
1 2 3 4	Қашаны жылына пайдалану тәртібі 2025 жыл

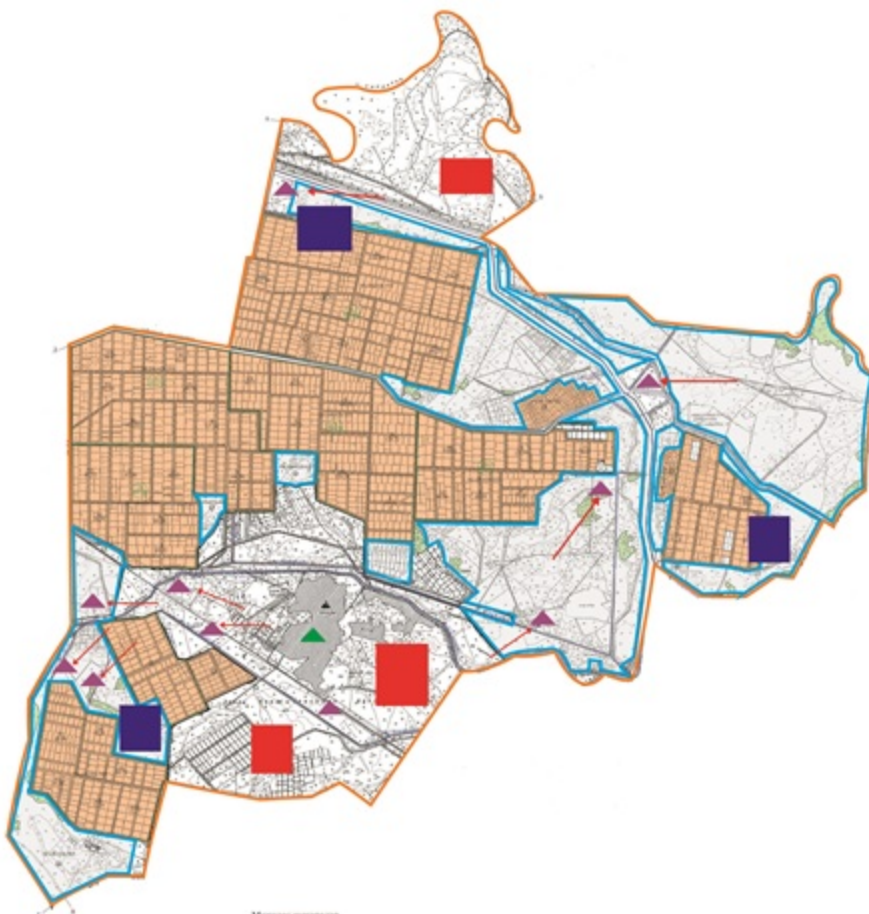
Жайылымдардың, оның ішінде маусымдық, жайылымдардың сыртқы және ішкі шекаралары мен алаңдары, жайылымдық инфрақұрылым объектілері белгіленген картасы











Шартты белгілер	
	Сыртқы шекара
	Ішкі шекара
	Ауыл шаруашылығы мақсатындағы жерлер
	Елді мекендердің жерлері
	Көктемгі және жазғы уақытта пайдаланылатын жайылымдар
	Күзгі және қысқы уақытта пайдаланылатын жайылымдар
Жайылымдық инфрақұрылымдар	
	Көлдер, каналдар, құбырлы және шахталы құдықтар
	Мал қорымы
	Мал тоғыту ваннасы

Жайылым пайдаланушылардың су тұтыну нормасына сәйкес жасалған су көздеріне (көлдерге, өзендерге, тоғандарға, апандарға, суару немесе суландыру каналдарына, құбырлы немесе шахталы құдықтарға) қол жеткізу схемасы

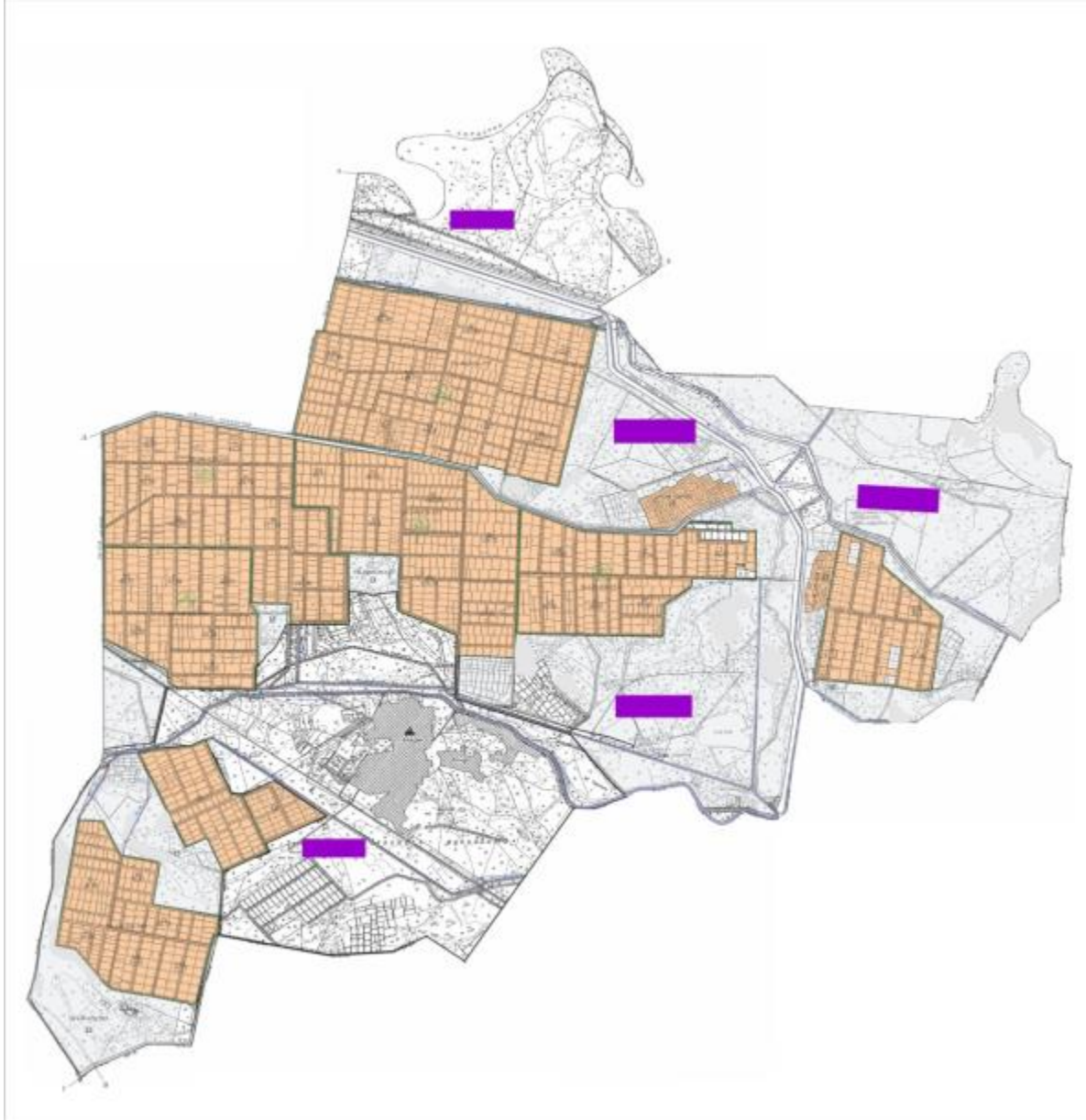
Аққум ауылдық округі






Мекендер шекаралары
 А-дан Б-ға дейін Аққум ауылдық округіне қарасты жерлері
 Б-дан В-ға дейін Қызылорда облысы, Сырдария ауданы жерлері
 В-дан Г-ға дейін Алматы облысы, Аққум ауылдық округіне қарасты жерлері
 Г-дан Д-ға дейін Екібастұй ауылдық округіне қарасты жерлері
 Д-дан А-ға дейін Бұқарбай ауылдық округіне қарасты жерлері

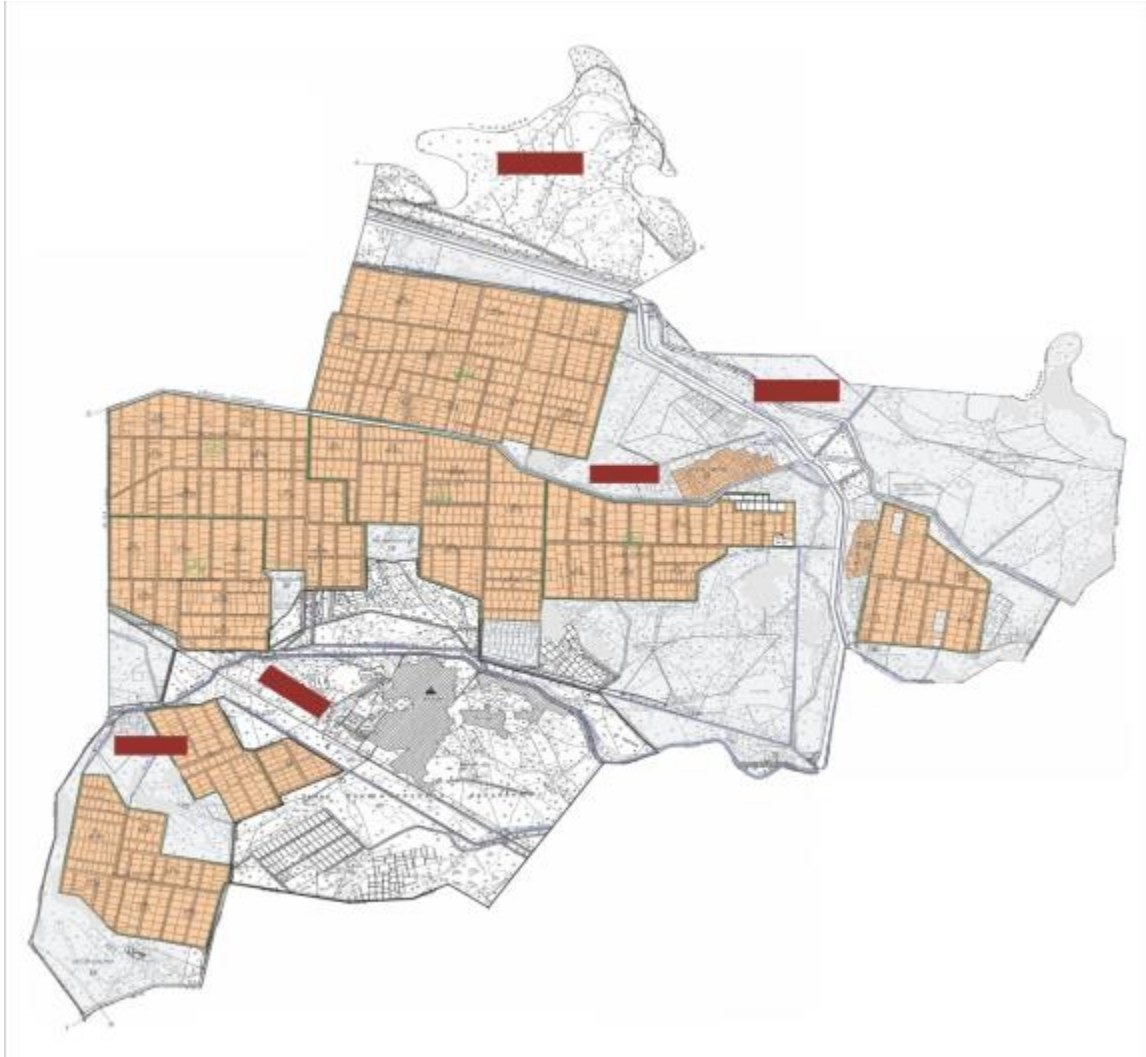
Шартты белгілер	
	Ауылдық округтің шекаралары
	Ауыл шаруашылығы мақсатындағы жерлер
	Елді мекендердің жерлері
	Көктемгі және жазғы уақытта пайдаланылатын жайылымдар
	Күзгі және қысқы уақытта пайдаланылатын жайылымдар
	Жайылым пайдаланушылардың су көздеріне жету жолдары
	Көлдер, каналдар, құбырлы және шахталы құдықтар
	Мал тоғыту ваннасы





Жайылымы жоқ және (немесе) заңды тұлғалардың ауылшаруашылығы жануарларының мал басын орналастыру үшін жайылымдарды қайта бөлу және оны берілетін жайылымдарға ауыстыру схемасы



Шартты белгілер	
—	Ауылдық округтің шекаралары
	Ауыл шаруашылығы мақсатындағы жерлер
	Елді мекендердің жерлері
	Жайылымдарды қайта бөлуге арналған жер телімдері

Ауылдық округ маңында орналасқан жайылымдар мен қамтамасыз етілмеген жеке және (немесе) заңды тұлғалардың ауылшаруашылығы жануарларының мал басын шалғайдағы жайылымдарға орналастыру схемасы



Шартты белгілер	
	Ауылдық округтің шекаралары
	Ауыл шаруашылығы мақсатындағы жерлер
	Елді мекендердің жерлері
	Мал басын орналастыру шекаралары

Ауыл шаруашылығы жануарларын жаюдың және айдаудың маусымдық маршруттарын белгілейтін жайылымдарды пайдалану жөніндегі күнтізбелік графигі

Жайылымға малдардың айдап шығарылу кезеңі	Жайылымнан малдардың қайтарылу кезеңі
Наурыз айының екінші жартысы	Қазан айының екінші онкүндігі

Жалағаш аудандық мәслихатының
2023 жылғы 25 желтоқсандағы
№ 12-18 шешіміне 3-қосымша

Аққыр ауылдық округінің 2024-2025 жылдарға арналған жайылымдарды басқару және оларды пайдалану жөніндегі жоспары

1) Құқық белгілейтін құжаттар негізінде жер санаттары, жер учаскелерінің меншік иелері және жер пайдаланушылар бөлінісінде әкімшілік-аумақтық бірлік аумағында жайылымдардың орналасу схемасы (картасы);

2) жайылым айналымдарының қолайлы схемасы;

3) жайылымдардың, оның ішінде маусымдық, жайылымдардың сыртқы және ішкі шекаралары мен алаңдары, жайылымдық инфрақұрылым объектілері белгіленген картасы;

4) жайылым пайдаланушылардың су тұтыну нормасына сәйкес жасалған су көздеріне (көлдерге, өзендерге, тоғандарға, апандарға, суару немесе суландыру арналарына, құбырлы немесе шахта құдықтарына) қол жеткізу схемасы;

5) жайылымы жоқ жеке және (немесе) заңды тұлғалардың ауыл шаруашылығы жануарларының мал басын орналастыру үшін жайылымдарды қайта бөлу және оны берілетін жайылымдарға ауыстыру схемасы;

6) Аққыр ауылдық округі (бұдан әрі- ауылдық округ) маңында орналасқан жайылымдармен қамтамасыз етілмеген жеке және (немесе) заңды тұлғалардың ауыл шаруашылығы жануарларының мал басын шалғайдағы жайылымдарға орналастыру схемасы;

7) ауыл шаруашылығы жануарларын жаюдың және айдаудың маусымдық маршруттарын белгілейтін жайылымдарды пайдалану жөніндегі күнтізбелік графигі.

Ауылдық округтің аумағы құрғақ, далалы, шөлді белдем тармағына жатады.

Дала өсімдіктерінен эфимероидтар мен жусанның әртүрлі түрлері өседі.

Ауылдық округтің аумағында гидрографиялық торап дамыған. Жайылымды суландыру табиғи көлдерден, каналдардан, құбырлы және шахталы құдықтардан қамтамасыз етіледі. Судың сапасы әлсіз тұздылау, малдарды суару үшін жарамды.

Жайылымдық алқаптардың орташа өнімділігі – 10,5 центнер/гектарды құрайды.

Жайылымдар жемдерінің қоры ұзақтығы 170-180 күн болатын жайылым кезеңінде пайдаланылады.

Ауылдық округ Жалағаш ауданының оңтүстік-батыс бөлігінде, солтүстік-батысында Қармақшы ауданымен, оңтүстік-батысында Өзбекстан Республикасымен шектеседі

Әкімшілік-аумақтық бөлінісі Аққыр ауылынан тұрады.

Табиғи ауа-райының жағдайлары бойынша: қысы күрт континентальды, ауа райы құбылмалы, жауын-шашын нормаға сәйкес, көктем ерте шығады, жазы ыстық, күзі салқын, ұзақ.

Ауылдық округтің жалпы жер көлемі - 677926 гектар (бұдан әрі – га). Соның ішінде жайылымдар - 4485 га.

Санаттары бойынша жерлер келесідей бөлінеді:

ауыл шаруашылығы мақсатындағы жерлер - 26080 га.

елді мекеннің жері - 358 га.

Ауылдық округ аумағындағы ауыл шаруашылығы жануарлары мал басының саны:

2047 бас ірі қара мал, 7218 бас уақ мал, 865 бас жылқы, 92 бас түйе.

Ауыл шаруашылығы жануарларының түрлері бойынша келесідей бөлінген:

ірі қара мал – 29 табын;

уақ мал - 10 отар;

түйелер - 5 келе;

жылқылар - 43 үйір.

Ауылдық округтің аумағында екпе және аридтік жайылымдар жоқ.

Ауылдық округтің аумағында 1 ветеринарлық пункт, 1 мал қорымы және 1 мал тоғыту ваннасы қызмет істейді.

Ауылдық округте малды айдап өтуге арналған сервитуттар -1.

Құқық белгілейтін құжаттар негізінде жер санаттары, жер учаскелерінің меншік иелері және жер пайдаланушылар бөлінісінде әкімшілік-аумақтық бірлік аумағында жайылымдардың орналасу схемасы (картасы)

19	Исла мқұл ов Бағд ат " Бағд ат"ш аруа қожа лығы	279					11,0	2,2	14,0	15,5						279	
20	Шар ипов Оры нбай " Шол ақ ата" шару а қожа лығы	129	34	56	24	-	11,0	2,2	14,0	15,5	374	12 3,2	336		83 3,2	70 4,2	
21	Тиле сов Галы мжан " Тиле сов" шару а қожа лығы	217	9				11,0	2,2	14,0	15,5	99				99	118	
22	Есбе рген Әуез хан " Аққ ыр" шару а қожа лығы	62	11				11,0	2,2	14,0	15,5						62	11
23	Алы баев Ерке була н " Алы баев"	252	11				11,0	2,2	14,0	15,5	121					131	

	шаруа қожалығы													121	
24	Шайхы Өмірсерік Төребекұлы "Шайхы" шаруа қожалығы	74				11,0	2,2	14,0	15,5						74
25	Нугманова Асель "Нугманова" шаруа қожалығы	960	189	78		11,0	2,2	14,0	15,5	20 79		10 92	31 71	-22 11	
26	Шайқыұлы Төребек "Несібе" шаруа қожалығы	702	3	6		11,0	2,2	14,0	15,5	33		84	117	585	
27	Сериханов Исламгали "Исапайғамбар" шаруа	372	54	24		11,0	2,2	14,0	15,5	594		336		558	

Қорытынды	18587	1088	5327	546	56	11,0	2,2	14,0	15,5	12199	11719,4	7644	867,5	32430,4	29978
-----------	-------	------	------	-----	----	------	-----	------	------	-------	---------	------	-------	---------	-------

Аббревиатуралардың таратылып жазылуы:

МІҚ- мүйізді ірі қара;

УМ -уақ мал.

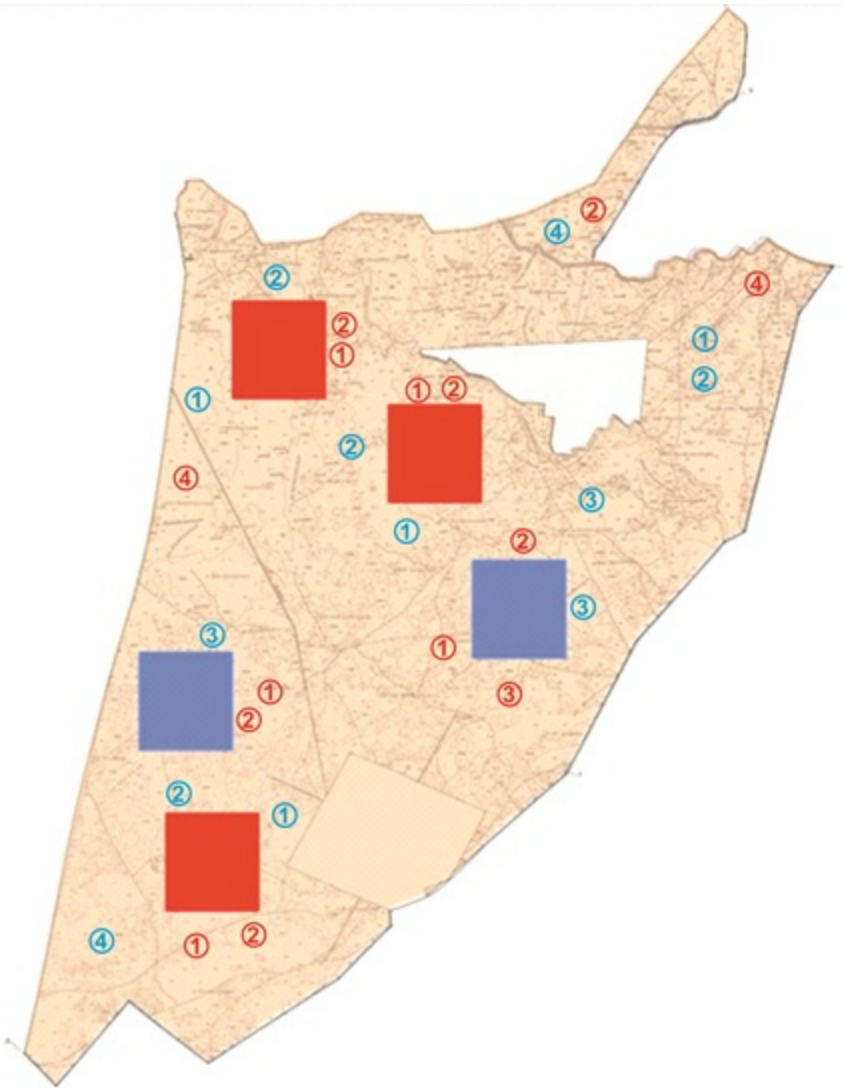
Ауылдық округ бойынша елді мекендер бөлінісінде мүйізді ірі қара аналық (сауын) мал басын орналастыру үшін жайылымдарды бөлу






№	Елді мекен атауы	Жайылым алаңы, га	Сауын сиырлардың болуы (бас)	Жайылымға қажеттілік нормасы 1 бас, га	Жайылымдардың қажеттілігі, га	Жайылым мен қамтамасыз етілмеген, га	Қажеттіліктің қамтамасыз етілуі, пайыз	Артықшылық, га (+, -)
1	Аққыр	4485	440	11,0	4840	355	92,6	-355
	Барлығы	4485	440	11,0	4840	355	92,6	-355

Жайылым айналымдарының қолайлы схемасы

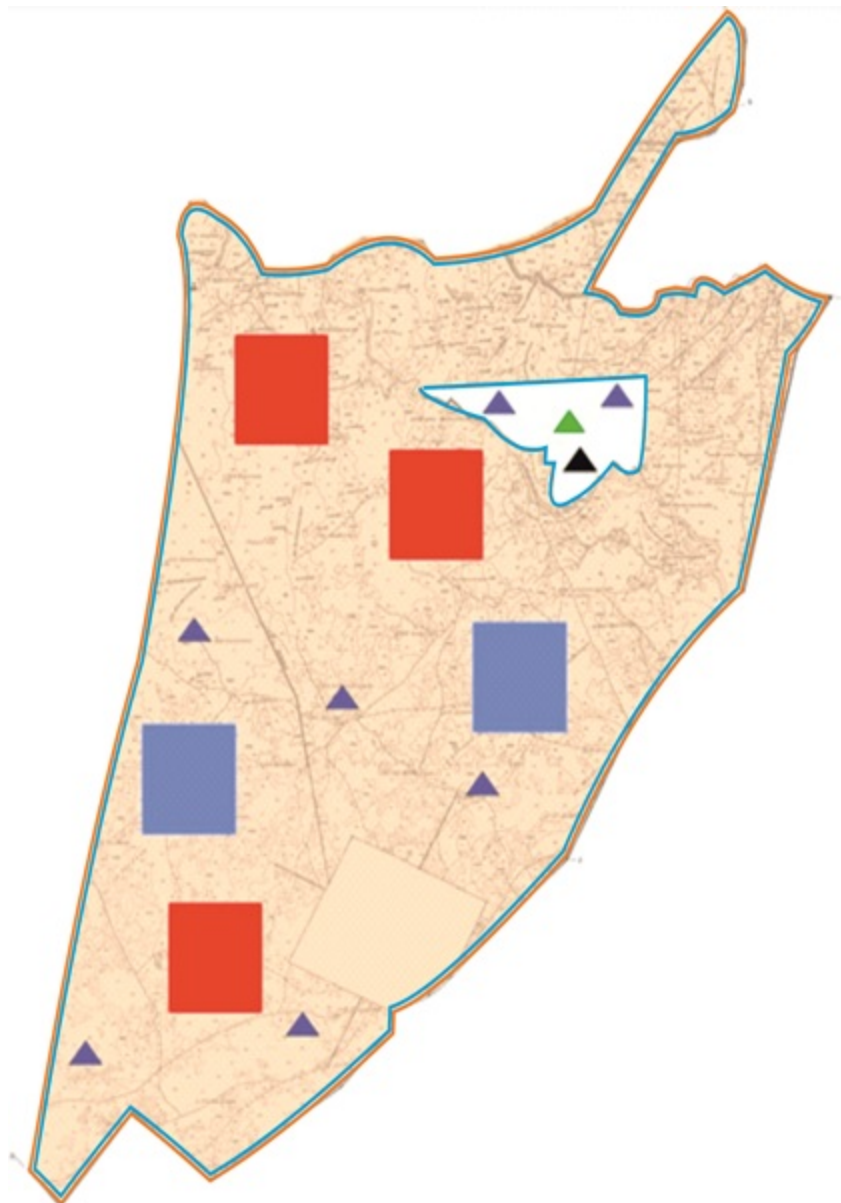
Жылдар	Қаша 1 көктемгі	Қаша 2 көктемгі-жазғы	Қаша 3 көктемгі-жазғы-күзгі	Қаша 4 күзгі
2024	көктем-жазғы маусым 1	жазғы маусым 2	күзгі маусым 3	демалушы алаң
2025	демалушы алаң	көктем-жазғы маусымы 1	жазғы маусым 2	күзгі маусым 3










Ескерту 1, 2, 3, 4 – Қашаны жылына пайдалану тәртібі.



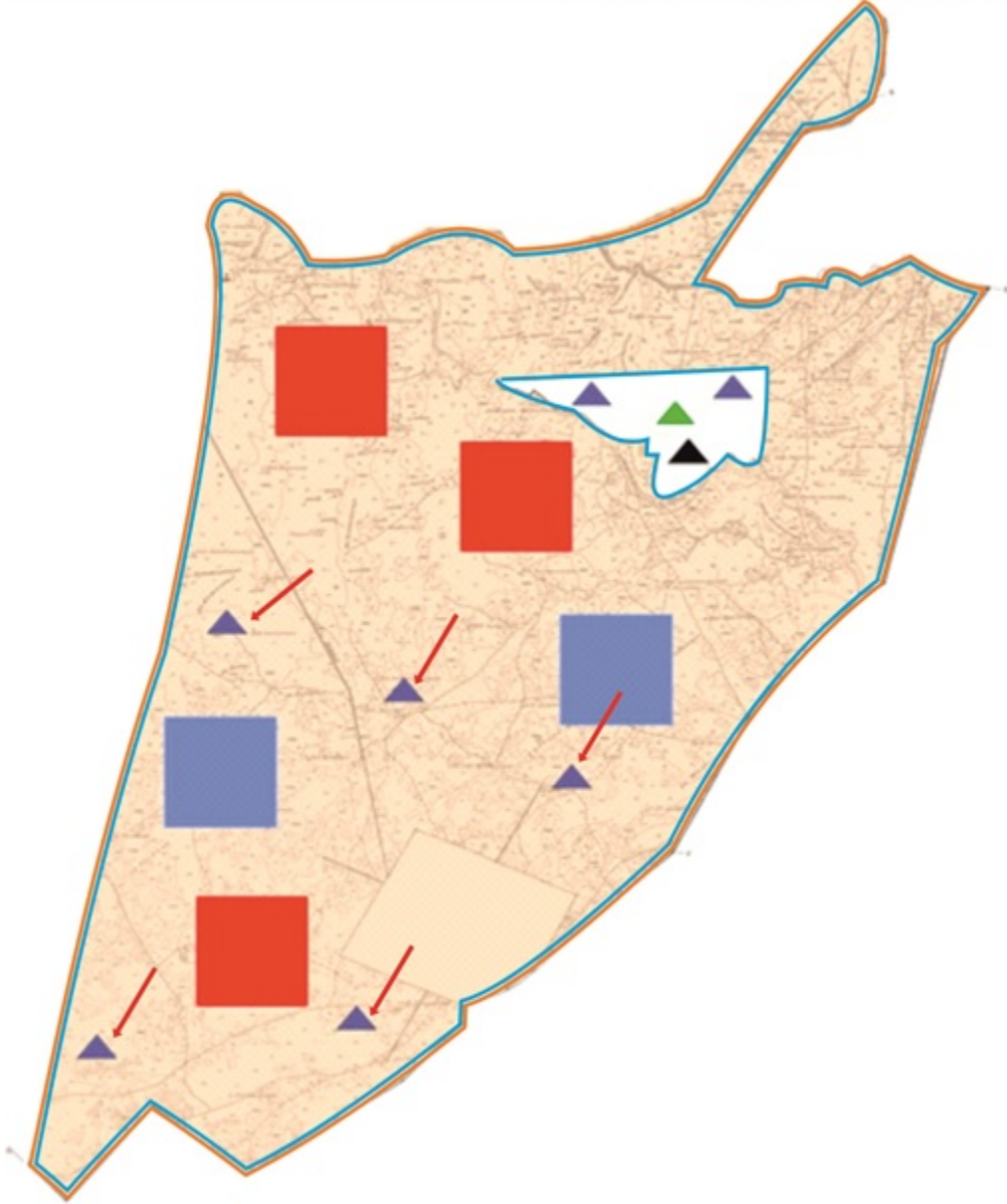
Шартты белгілер	
	Ауылдық округтің шекаралары
	Ауыл шаруашылығы мақсатындағы жерлер
	Елді мекендердің жерлері
	Көктемгі және жазғы уақытта пайдаланылатын жайылымдар
	Күзгі және қысқы уақытта пайдаланылатын жайылымдар
1 2 3 4	Қашаны жылына пайдалану тәртібі 2024 жыл
1 2 3 4	Қашаны жылына пайдалану тәртібі 2025 жыл









Жайылымдардың, оның ішінде маусымдық, жайылымдардың сыртқы және ішкі шекаралары мен алаңдары, жайылымдық инфрақұрылым объектілері белгіленген картасы



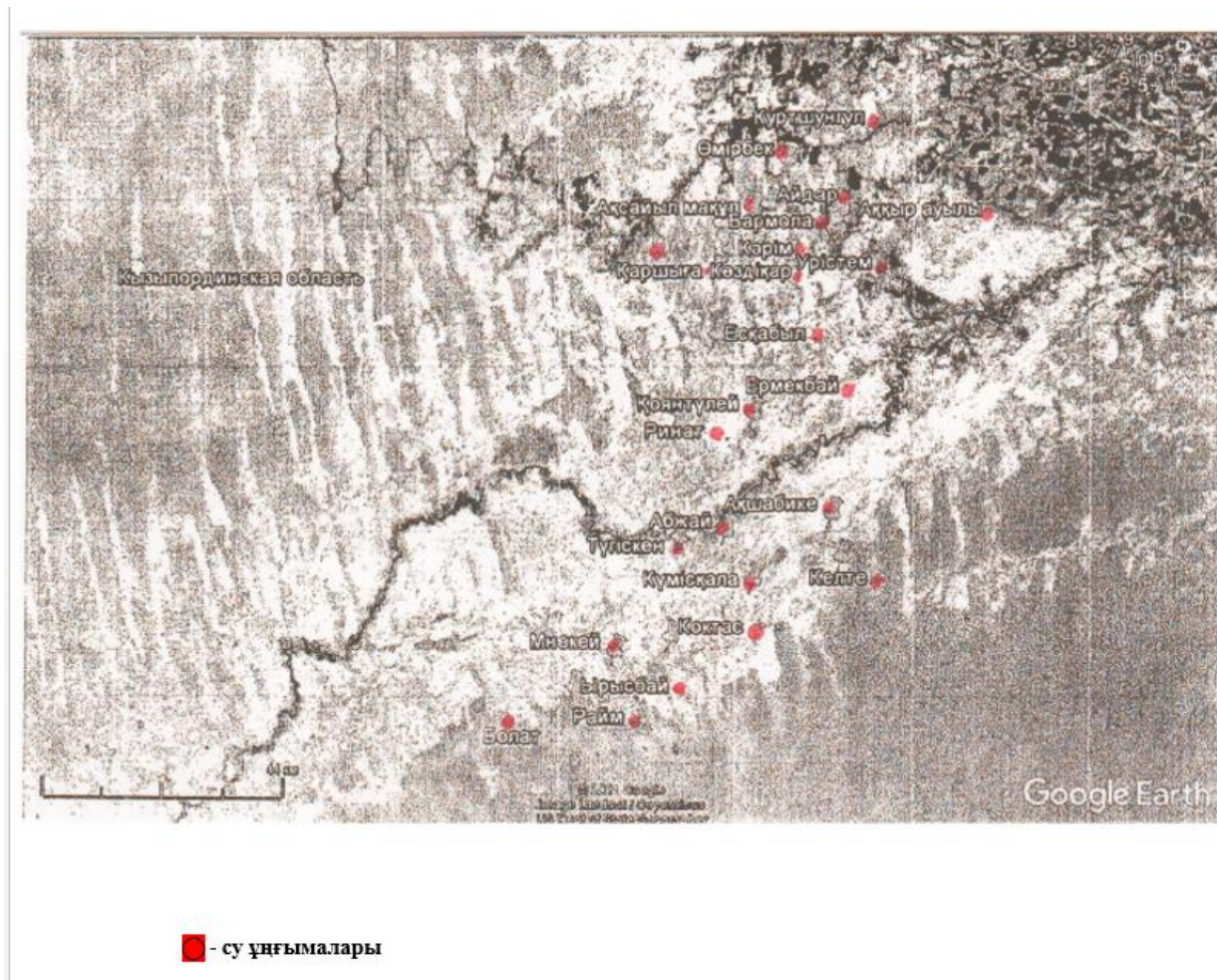
Шартты белгілер	
	Сыртқы шекара
	Ішкі шекара
	Ауыл шаруашылығы мақсатындағы жерлер
	Елді мекендердің жерлері
	Көктемгі және жазғы уақытта пайдаланылатын жайылымдар
	Күзгі және қысқы уақытта пайдаланылатын жайылымдар
Жайылымдық инфрақұрылымдар	
	Көлдер, каналдар, құбырлы және шахталы құдықтар
	Мал қорымы
	Мал тоғыту ваннасы

Жайылым пайдаланушылардың су тұтыну нормасына сәйкес жасалған су көздеріне (көлдерге, өзендерге, тоғандарға, апандарға, суару немесе суландыру каналдарына, құбырлы немесе шахталы құдықтарға) қол жеткізу схемасы

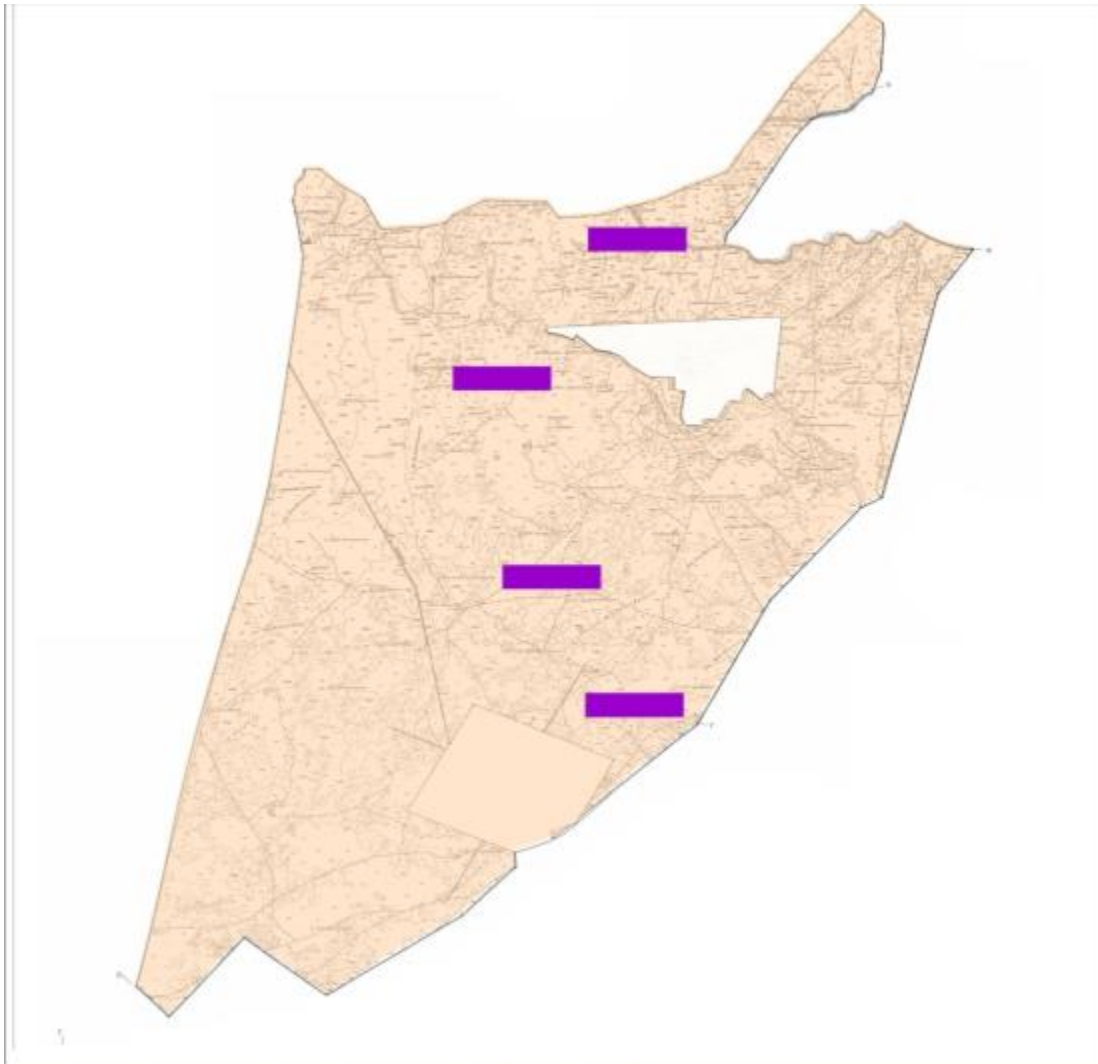


Шартты белгілер	
	Ауылдық округтің шекаралары
	Ауыл шаруашылығы мақсатындағы жерлер
	Елді мекендердің жерлері
	Көктемгі және жазғы уақытта пайдаланылатын жайылымдар
	Күзгі және қысқы уақытта пайдаланылатын жайылымдар
	Жайылым пайдаланушылардың су көздеріне жету жолдары
	Көлдер, каналдар, құбырлы және шахталы құдықтар
	Мал тоғыту ваннасы

Аққыр ауылдық округі бойынша су ұңғымаларының орналасқан орны

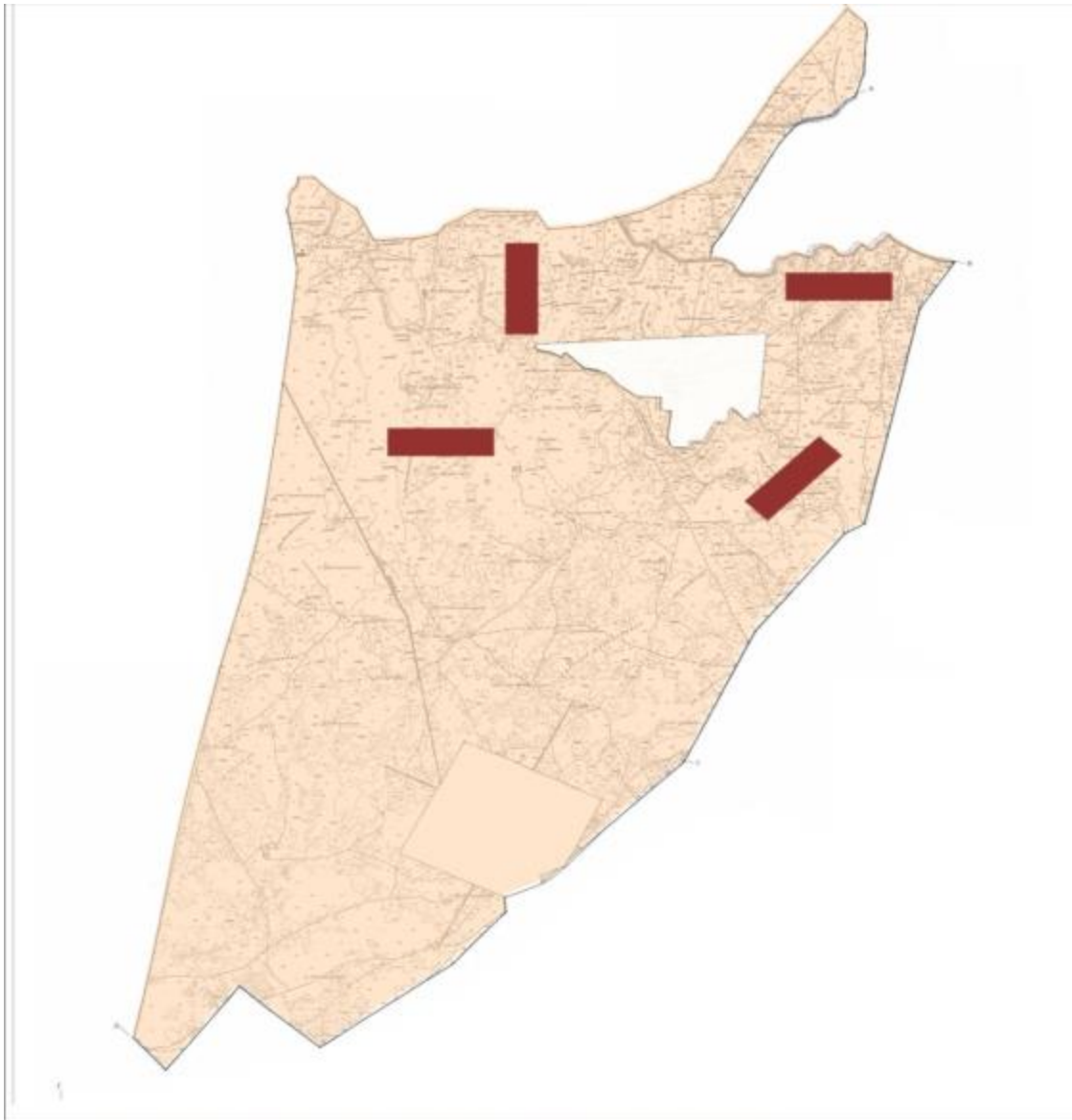






Жайылымы жоқ және (немесе) заңды тұлғалардың ауылшаруашылығы жануарларының мал басын орналастыру үшін жайылымдарды қайта бөлу және оны берілетін жайылымдарға ауыстыру схемасы



Шартты белгілер	
—	Кент шекаралары
■	Ауыл шаруашылығы мақсатындағы жерлер
□	Елді мекендердің жерлері
■	Жайылымдарды қайта бөлуге арналған жер телімдері

Ауылдық округ маңында орналасқан жайылымдар мен қамтамасыз етілмеген жеке және (немесе) заңды тұлғалардың ауылшаруашылығы жануарларының мал басын шалғайдағы жайылымдарға орналастыру схемасы



Шартты белгілер	
	Кент шекаралары
	Ауыл шаруашылығы мақсатындағы жерлер
	Елді мекендердің жерлері
	Мал басын орналастыру шекаралары

Ауыл шаруашылығы жануарларын жаюдың және айдаудың маусымдық маршруттарын белгілейтін жайылымдарды пайдалану жөніндегі күнтізбелік графигі

Жайылымға малдардың айдап шығарылу кезеңі	Жайылымнан малдардың қайтарылу кезеңі
Наурыз айының екінші жартысы	Қазан айының екінші онкүндігі

Ақсу ауылдық округінің 2024-2025 жылдарға арналған жайылымдарды басқару және оларды пайдалану жөніндегі жоспары

1) Құқық белгілейтін құжаттар негізінде жер санаттары, жер учаскелерінің меншік иелері және жер пайдаланушылар бөлінісінде әкімшілік-аумақтық бірлік аумағында жайылымдардың орналасу схемасы (картасы);

2) жайылым айналымдарының қолайлы схемасы;

3) жайылымдардың, оның ішінде маусымдық, жайылымдардың сыртқы және ішкі шекаралары мен алаңдары, жайылымдық инфрақұрылым объектілері белгіленген картасы;

4) жайылым пайдаланушылардың су тұтыну нормасына сәйкес жасалған су көздеріне (көлдерге, өзендерге, тоғандарға, апандарға, суару немесе суландыру арналарына, құбырлы немесе шахта құдықтарына) қол жеткізу схемасы;

5) жайылымы жоқ жеке және (немесе) заңды тұлғалардың ауыл шаруашылығы жануарларының мал басын орналастыру үшін жайылымдарды қайта бөлу және оны берілетін жайылымдарға ауыстыру схемасы;

6) Ақсу ауылдық округі (бұдан әрі- ауылдық округ) маңында орналасқан жайылымдармен қамтамасыз етілмеген жеке және (немесе) заңды тұлғалардың ауыл шаруашылығы жануарларының мал басын шалғайдағы жайылымдарға орналастыру схемасы;

7) ауыл шаруашылығы жануарларын жаюдың және айдаудың маусымдық маршруттарын белгілейтін жайылымдарды пайдалану жөніндегі күнтізбелік графигі.

Ауылдық округтің аумағы құрғақ, далалы, шөлді белдем тармағына жатады.

Дала өсімдіктерінен эфимероидтар мен жусанның әртүрлі түрлері өседі.

Ауылдық округтің аумағында гидрографиялық торап дамыған. Жайылымды суландыру табиғи көлдерден, каналдардан, құбырлы және шахталы құдықтардан қамтамасыз етіледі. Судың сапасы әлсіз тұздылау, малдарды суару үшін жарамды.

Жайылымдық алқаптардың орташа өнімділігі – 10,5 центнер/гектарды құрайды.

Жайылымдар жемдерінің қоры ұзақтығы 170-180 күн болатын жайылым кезеңінде пайдаланылады.

Ауылдық округ Жалағаш ауданының оңтүстік-шығыс бөлігінде орналасқан, Сырдария ауданымен шектеседі.

Әкімшілік-аумақтық бөлінісі Ақсу ауылынан тұрады.

Табиғи ауа-райының жағдайлары бойынша: қысы күрт континентальды, ауа райы құбылмалы, жауын-шашын нормаға сәйкес, көктем ерте шығады, жазы ыстық, күзі салқын, ұзақ.

Ауылдық округтің жалпы жер көлемі - 28526 гектар (бұдан әрі – га). Соның ішінде жайылымдар - 732 га.

Санаттары бойынша жерлер келесідей бөлінеді:

ауыл шаруашылығы мақсатындағы жерлер - 20 841га.

елді мекеннің жері - 268 га.

Ауылдық округ аумағындағы ауыл шаруашылығы жануарлары мал басының саны:

2714 бас ірі қара мал, 3631 бас уақ мал, 3329 бас жылқы, 108 бас түйе.

Ауыл шаруашылығы жануарларының түрлері бойынша келесідей бөлінген:

ірі қара мал – 6 табын;

уақ мал - 6 отар;

түйелер - 9 келе;

жылқылар - 90 үйір.

Ауылдық округтің аумағында екпе және аридтік жайылымдар жоқ.

Ауылдық округтің аумағында 1 ветеринарлық пункт, 1 мал қорымы және 1 мал тоғыту ваннасы қызмет істейді.

Ауылдық округте малды айдап өтуге арналған сервитуттар белгіленбеген.

Құқық белгілейтін құжаттар негізінде жер санаттары, жер учаскелерінің меншік иелері және жер пайдаланушылар бөлінісінде әкімшілік-аумақтық бірлік аумағында жайылымдардың орналасу схемасы (картасы)

№	мен-шік иел-ері	М ІҚ	У М	Ж ылқ ы	Т ү йе	М ІҚ	У М	Ж ылқ ы	Т ү йе	М ІҚ	У М	Ж ылқ ы	Т ү йе	Ж иын ы (га)	(+, -)
1	Айтбаева Сара "Нүрке" шаруа қожалығы	102				11,0	2,2	14,0	15,5					102	
2	Алтаев Тұрымбет "Ақсу" шаруа қожалығы	532				11,0	2,2	14,0	15,5					532	
3	Кенжебаева Үміт "Шапет" шаруа қожалығы	91	10	2		11,0	2,2	14,0	15,5	110		28		138	-47
4	Бекетов Оңдасын "Талап" шаруа қожалығы	446	9			11,0	2,2	14,0	15,5	99				99	347

9	" Бекжанов " ШҚ	328					11,0	2,2	14,0	15,5					328
10	Тұрлашев Жарқын " Жарқын" ШҚ	187					11,0	2,2	14,0	15,5					187
11	Ибраев Абдимухтар " Ибраев" шаруа қожалығы	149	25		4		11,0	2,2	14,0	15,5	275		56	331	-182
12	Кушкимбаев Мадияр " Жумабек" шаруа қожалығы	296					11,0	2,2	14,0	15,5					296
13	Орманов Ерлан " Малқаджар" шаруа қожалығы	165					11,0	2,2	14,0	15,5					165
14	Ертілеуов Балқашбай " Ерті	78			5		11,0	2,2	14,0	15,5			70		8

	леуо в " шару а қожа лығы													70	
15	Кана тбае в а Кулп аш " Кана тбае ва" шару а қожа лығы	82	180	63	11,0	2,2	14,0	15,5	19 80	882	28 62	-27 80			
16	Сери кбае в Абди кали " Сери кбае в " шару а қожа лығы	121	30		11,0	2,2	14,0	15,5	330		330	-209			
17	Абуо в а Гулс им " Байт ерек" шару а қожа лығы	105	5	35	11,0	2,2	14,0	15,5	55	490	545	-440			
18	Қауы мбае в Ама нжол " Қауы мбае в " шару	69			11,0	2,2	14,0					69			

23	Садык "Алиев" шаруа қожалығы	45					11,0	2,2	14,0	15,5							45
24	Чингисова Разия "Чингисова" шаруа қожалығы	89					11,0	2,2	14,0	15,5							89
25	Қабылбаев Нурмат "Нұрмат" шаруа қожалығы	137			13		11,0	2,2	14,0	15,5			182			182	-45
26	Мырзағали Болатбек "Талап" шаруа қожалығы	10			10		11,0	2,2	14,0	15,5			140			140	-130
27	Нұрмаханов Самат "Нұрмаханов" шаруа	82	87	187	54	22	11,0	2,2	14,0	15,5	957	41 1,4	756	341		24 65 ,4	

	кожа лығы														-2 38 3,4
28	Кияс ов Ерке була н " Қияс ов Ерке була н " ферм ер кожа лығы	197	199	40		11,0	2,2	14,0	15,5	21 89		560		27 49	-25 52
29	Бисе нов Еркі н " Бисе нов Еркі н " шару а кожа лығы	89				11,0	2,2	14,0	15,5						89
30	Даут ов Даул етқа ли " Ғали " жеке кәсіп керлі гі	93				11,0	2,2	14,0	15,5						93
31	Ержа нов Даст ан Акис ович " Ержа нов Даст ан" шару	864				11,0	2,2	14,0							864

	а қожа лығы								15,5										
32	Боранқұлов Абай Байпанұлы "Ақбостай" шаруа қожалығы	582		15		11,0	2,2	14,0	15,5			210		210	372				
33	Даулетбеков Мақсат Мухтарович "Мақсат" шаруа қожалығы	478	6	4		11,0	2,2	14,0	15,5	66		56		122	356				
34	Демесинов Қанат "Сәребатыр" жауапкершілігі шектесулі серіктестігі	55	65	9		11,0	2,2	14,0	15,5			126		126	54				
	Қорытынды	12 207	797	187	683	22	11,0	2,2	14,0	15,5	87	67	4	1 1,4	95	62	341	19 08 1,4	-6 87 4,4

Аббревиатуралардың таратылып жазылуы:

МІҚ-ірі қара мал;

УМ-уақ мал.

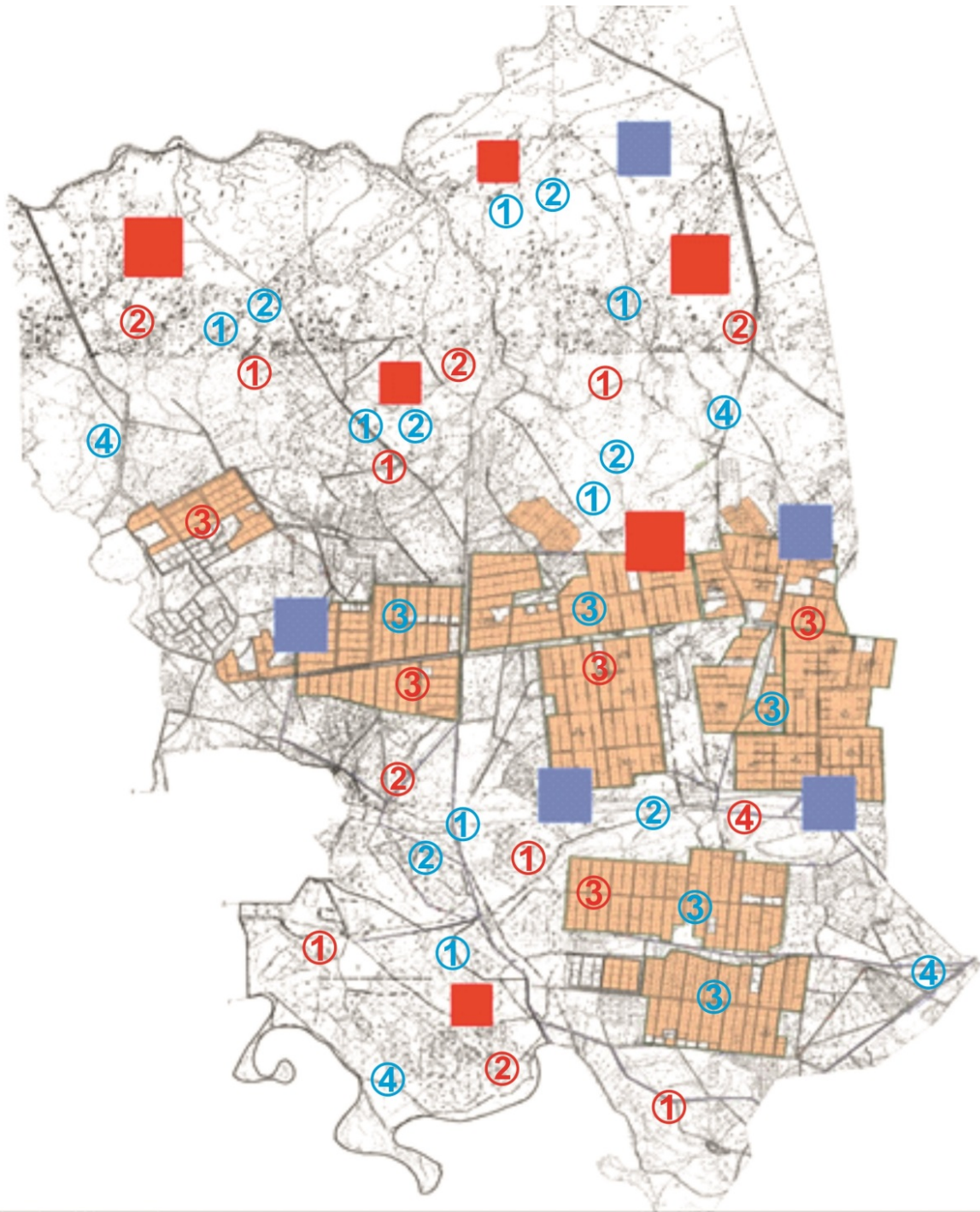
Ауылдық округ бойынша елді мекендер бөлінісінде мүйізді ірі қара аналық (сауын) мал басын орналастыру үшін жайылымдарды бөлу






№	Елді мекен атауы	Жайылым алаңы, га	Сауын сиырлардың болуы (бас)	Жайылымға қажеттілік нормасы 1 бас, га	Жайылымдардың қажеттілігі, га	Жайылымдармен қамтамасыз етілмеген, га	Қажеттіліктің қамтамасыз етілуі, пайыз	Артықшылық, га (+, -)
1	Ақсу	732	907	11,0	9977	9245	79,1	-9245
	Барлығы	732	907	11,0	9977	9245	79,1	-9245

Жайылым айналымдарының қолайлы схемасы

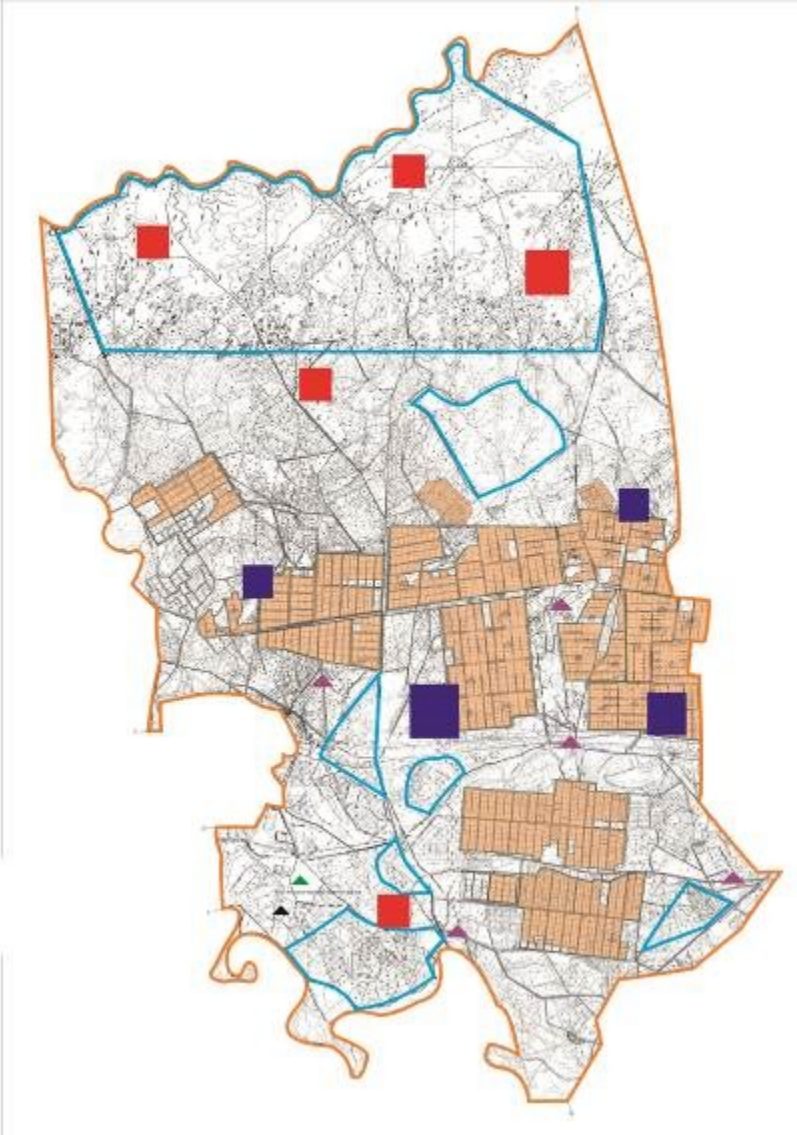
Жылдар	Қаша 1	Қаша 2	Қаша 3	Қаша 4
2024	көктем-жазғы маусым 1	жазғы маусым 2	күзгі маусым 3	демалушы алаң 4
2025	демалушы алаң 4	көктем-жазғы маусымы 1	жазғы маусым 2	күзгі маусым 3










Ескерту 1, 2, 3, 4 – Қашаны жылына пайдалану тәртібі.



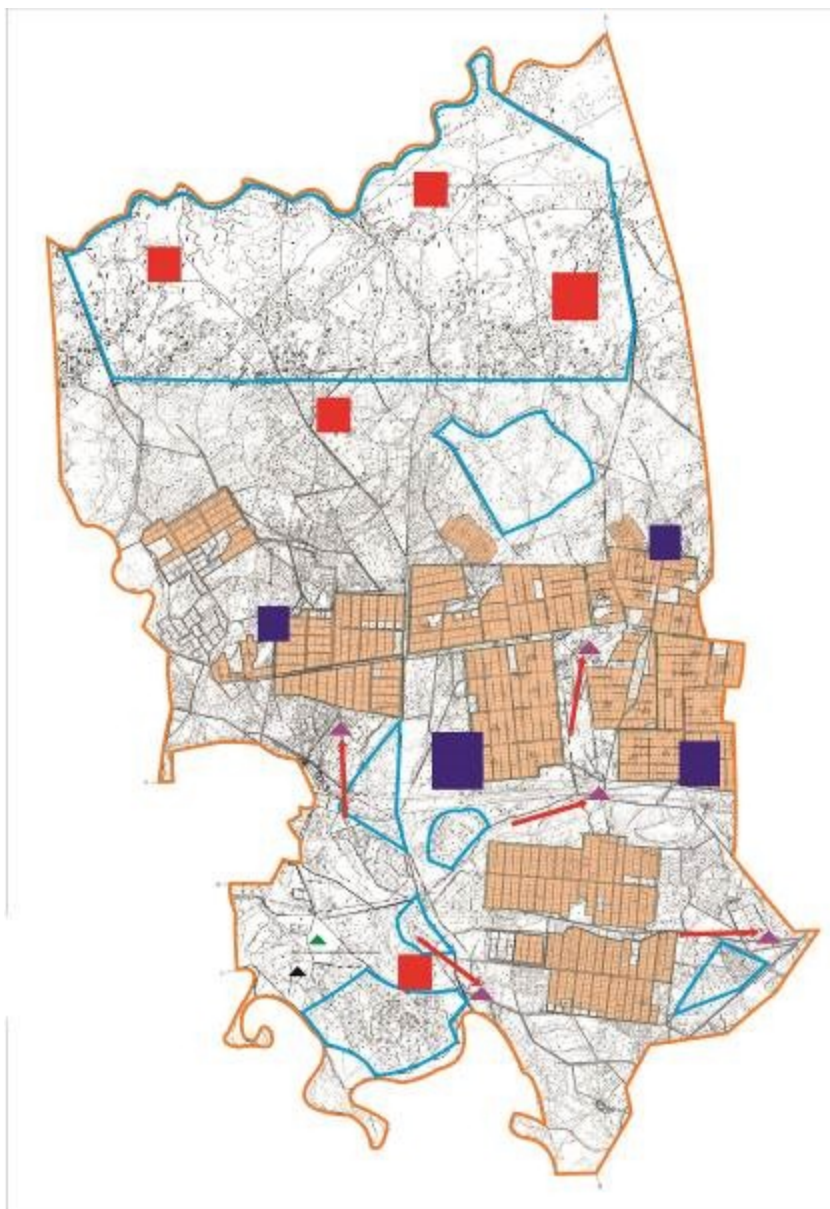
Шартты белгілер	
	Ауылдық округтің шекаралары
	Ауыл шаруашылығы мақсатындағы жерлер
	Елді мекендердің жерлері
	Көктемгі және жазғы уақытта пайдаланылатын жайылымдар
	Күзгі және қысқы уақытта пайдаланылатын жайылымдар
1 2 3 4	Қашаны жылына пайдалану тәртібі 2024 жыл
1 2 3 4	Қашаны жылына пайдалану тәртібі 2025 жыл









Жайылымдардың, оның ішінде маусымдық, жайылымдардың сыртқы және ішкі шекаралары мен алаңдары, жайылымдық инфрақұрылым объектілері белгіленген картасы



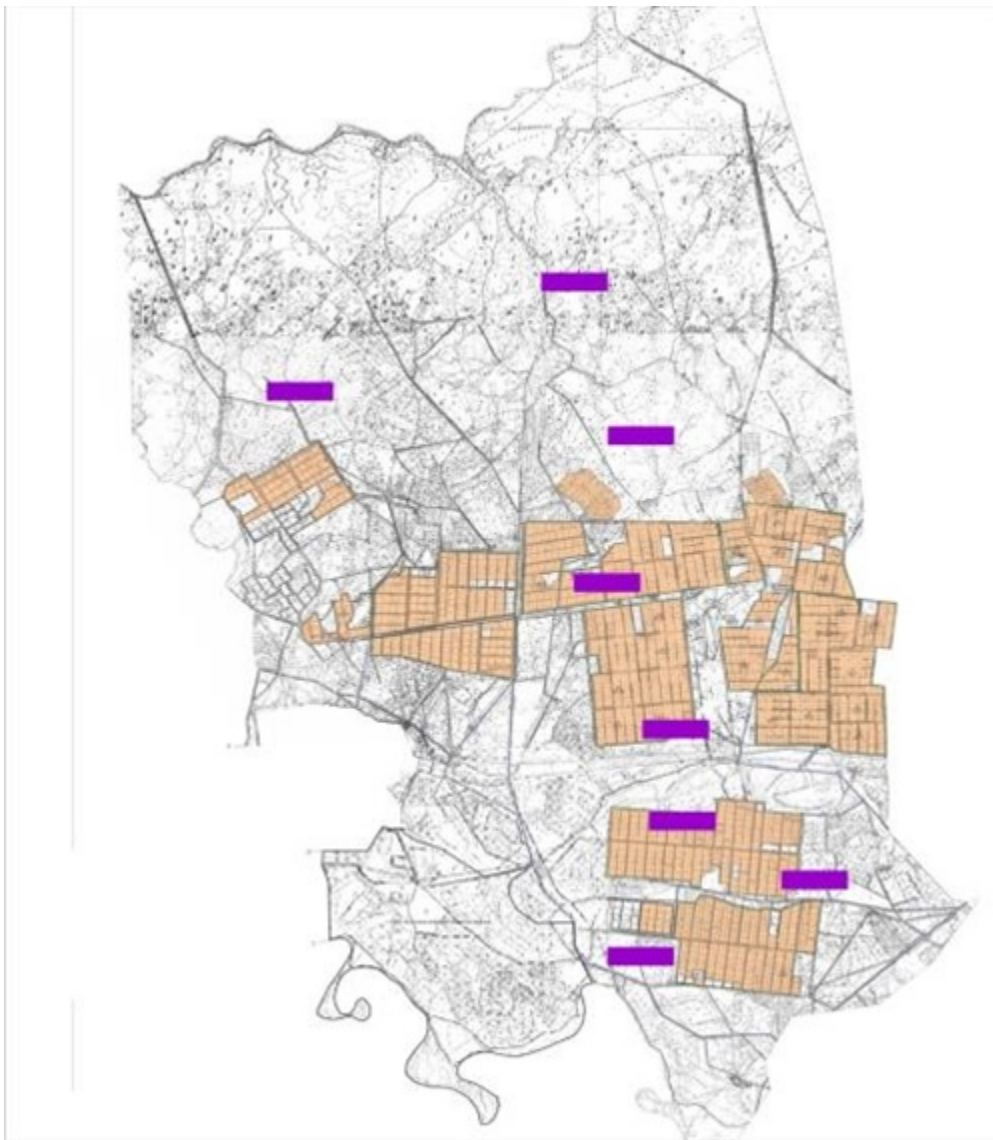
Шартты белгілер	
	Сыртқы шекара
	Ішкі шекара
	Ауыл шаруашылығы мақсатындағы жерлер
	Елді мекендердің жерлері
	Көктемгі және жазғы уақытта пайдаланылатын жайылымдар
	Күзгі және қысқы уақытта пайдаланылатын жайылымдар
Жайылымдық инфрақұрылымдар	
	Көлдер, каналдар, құбырлы және шахталы құдықтар
	Мал қорымы
	Мал тоғыту ваннасы





Жайылым пайдаланушылардың су тұтыну нормасына сәйкес жасалған су көздеріне (көлдерге, өзендерге, тоғандарға, апандарға, суару немесе суландыру каналдарына, құбырлы немесе шахталы құдықтарға) қол жеткізу схемасы



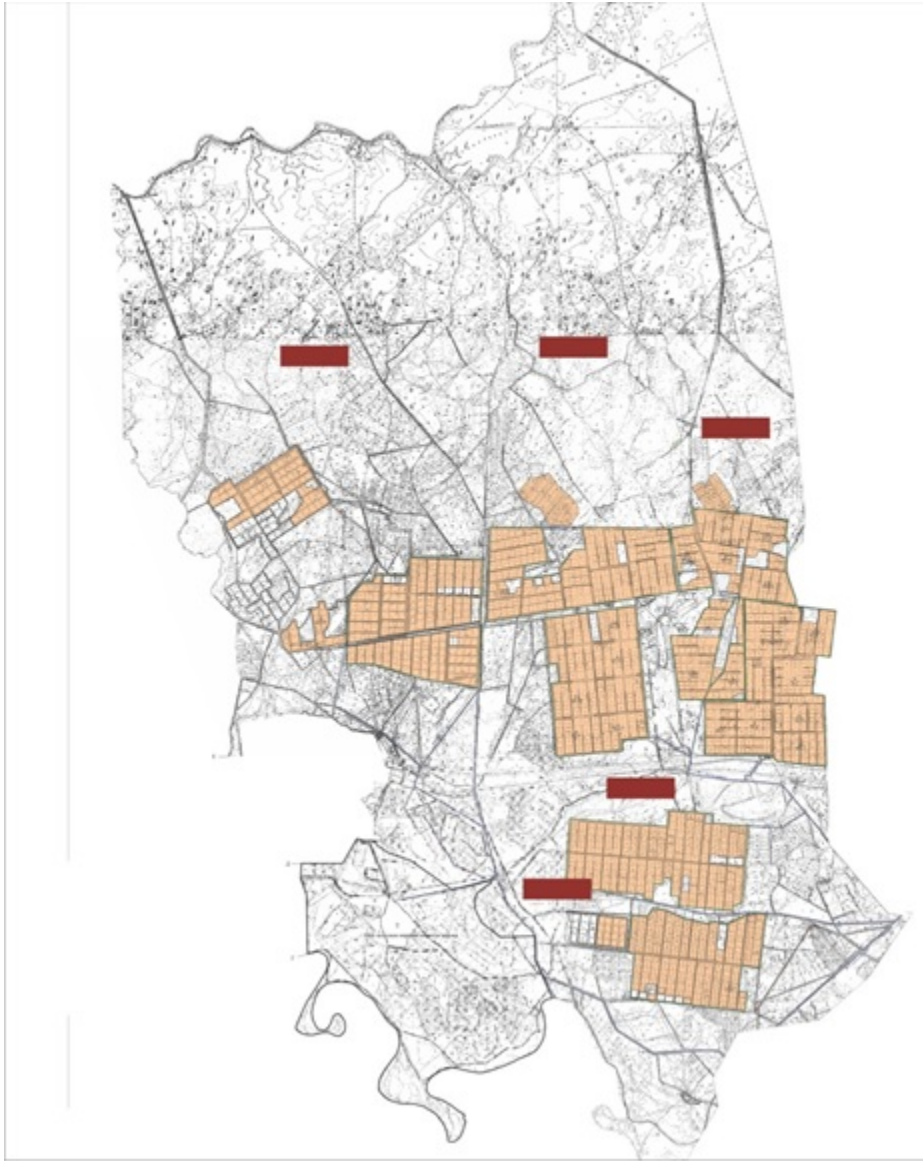
Шартты белгілер	
	Ауылдық округтің шекаралары
	Ауыл шаруашылығы мақсатындағы жерлер
	Елді мекендердің жерлері
	Көктемгі және жазғы уақытта пайдаланылатын жайылымдар
	Күзгі және қысқы уақытта пайдаланылатын жайылымдар
	Жайылым пайдаланушылардың су көздеріне жету жолдары
	Көлдер, каналдар, құбырлы және шахталы құдықтар
	Мал тоғыту ваннасы





Жайылымы жоқ және (немесе) заңды тұлғалардың ауылшаруашылығы жануарларының мал басын орналастыру үшін жайылымдарды қайта бөлу және оны берілетін жайылымдарға ауыстыру схемасы



Шартты белгілер	
	Кент шекаралары
	Ауыл шаруашылығы мақсатындағы жерлер
	Елді мекендердің жерлері
	Жайылымдарды қайта бөлуге арналған жер телімдері

Ауылдық округ маңында орналасқан жайылымдар мен қамтамасыз етілмеген жеке және (немесе) заңды тұлғалардың ауылшаруашылығы жануарларының мал басын шалғайдағы жайылымдарға орналастыру схемасы



Шартты белгілер	
	Кент шекаралары
	Ауыл шаруашылығы мақсатындағы жерлер
	Елді мекендердің жерлері
	Мал басын орналастыру шекаралары

Ауыл шаруашылығы жануарларын жаюдың және айдаудың маусымдық маршруттарын белгілейтін жайылымдарды пайдалану жөніндегі күнтізбелік графигі

Жайылымға малдардың айдап шығарылу кезеңі	Жайылымнан малдардың қайтарылу кезеңі
Наурыз айының екінші жартысы	Қазан айының екінші онкүндігі

Жалағаш аудандық мәслихатының
2023 жылғы 25 желтоқсандағы
№ 12-18 шешіміне 5-қосымша

Аламесек ауылдық округінің 2024-2025 жылдарға арналған жайылымдарды басқару және оларды пайдалану жөніндегі жоспары

1) Құқық белгілейтін құжаттар негізінде жер санаттары, жер учаскелерінің меншік иелері және жер пайдаланушылар бөлінісінде әкімшілік-аумақтық бірлік аумағында жайылымдардың орналасу схемасы (қартасы);

2) жайылым айналымдарының қолайлы схемасы;

3) жайылымдардың, оның ішінде маусымдық, жайылымдардың сыртқы және ішкі шекаралары мен алаңдары, жайылымдық инфрақұрылым объектілері белгіленген картасы;

4) жайылым пайдаланушылардың су тұтыну нормасына сәйкес жасалған су көздеріне (көлдерге, өзендерге, тоғандарға, апандарға, суару немесе суландыру арналарына, құбырлы немесе шахта құдықтарына) қол жеткізу схемасы;

5) жайылымы жоқ жеке және (немесе) заңды тұлғалардың ауыл шаруашылығы жануарларының мал басын орналастыру үшін жайылымдарды қайта бөлу және оны берілетін жайылымдарға ауыстыру схемасы;

6) Аламесек ауылдық округі (бұдан әрі- ауылдық округ) маңында орналасқан жайылымдармен қамтамасыз етілмеген жеке және (немесе) заңды тұлғалардың ауыл шаруашылығы жануарларының мал басын шалғайдағы жайылымдарға орналастыру схемасы;

7) ауыл шаруашылығы жануарларын жаюдың және айдаудың маусымдық маршруттарын белгілейтін жайылымдарды пайдалану жөніндегі күнтізбелік графигі.

Ауылдық округтің аумағы құрғақ, далалы, шөлді белдем тармағына жатады.

Дала өсімдіктерінен эфимероидтар мен жусанның әртүрлі түрлері өседі.

Ауылдық округтің аумағында гидрографиялық торап дамыған. Жайылымды суландыру табиғи көлдерден, каналдардан, құбырлы және шахталы құдықтардан қамтамасыз етіледі. Судың сапасы әлсіз тұздылау, малдарды суару үшін жарамды.

Жайылымдық алқаптардың орташа өнімділігі – 10,5 центнер/гектарды құрайды.

Жайылымдар жемдерінің қоры ұзақтығы 170-180 күн болатын жайылым кезеңінде пайдаланылады.

Ауылдық округ Жалағаш ауданының елді мекендермен шектеседі.

Әкімшілік-аумақтық бөлінісі Есет батыр ауылынан тұрады.

Табиғи ауа-райының жағдайлары бойынша: қысы күрт континентальды, ауа райы құбылмалы, жауын-шашын нормаға сәйкес, көктем ерте шығады, жазы ыстық, күзі салқын, ұзақ.

Ауылдық округтің жалпы жер көлемі гектар - 12931 (бұдан әрі – га). Соның ішінде жайылымдар- 1630 га.

Санаттары бойынша жерлер келесідей бөлінеді:

ауыл шаруашылығы мақсатындағы жерлер - 7343 га.

елді мекеннің жері - 473 га.

Ауылдық округ аумағындағы ауыл шаруашылығы жануарлары мал басының саны:

2157 бас ірі қара мал, 2141 бас уақ мал, 863 бас жылқы.

Ауыл шаруашылығы жануарларының түрлері бойынша келесідей бөлінген:

ірі қара мал – 31 табын;

уақ мал - 3 отар;

жылқылар- 43 үйір.

Ауылдық округтің аумағында екпе және аридтік жайылымдар жоқ.

Ауылдық округтің аумағында 1 ветеринарлық пункт, 1 мал қорымы және 1 мал тоғыту ваннасы қызмет істейді.

Ауылдық округте малды айдап өтуге арналған сервитуттар орнатылмаған

Құқық белгілейтін құжаттар негізінде жер санаттары, жер учаскелерінің меншік иелері және жер пайдаланушылар бөлінісінде әкімшілік-аумақтық бірлік аумағында жайылымдардың орналасу схемасы (картасы)

1	Бакытбек " Дихан " шаруа қожалығы	20		7		11,0	2,2	14,0	15,5		98	98	-78
2	Абдалиев Адилбек " Көктөбе " шаруа қожалығы	322		10		11,0	2,2	14,0	15,5		140	140	182
3	Исағұлов Серғазы " Қалдан " шаруа қожалығы	31		1		11,0	2,2	14,0	15,5		14	14	17
4	Мұнарбаев Нұрғиса " Мұнарбай " шаруа қожалығы	123	104			11,0	2,2	14,0	15,5	1144		1144	-1021
5	Пірманов Қоныбек " Рахымбек " шаруа қожалығы	141	11	3		11,0	2,2	14,0	15,5	121	42	163	-22

6	Абдалиев Жомарт "Сарыкөл" шаруа қожалығы	63	9	20	11,0	2,2	14,0	15,5	99	280	379	-316
7	Бектұрғанов Талғат "Ақшұқыр" шаруа қожалығы	302	4		11,0	2,2	14,0	15,5	44		44	258
8	Шәденұлы Әділ "Әділ" шаруа қожалығы	21	7		11,0	2,2	14,0	15,5	77		77	-56
9	Қайырма нов Ғалымжан "Жаңаарық" шаруа қожалығы	231		14	11,0	2,2	14,0	15,5		196	196	35
10	Ибраев Бакыт "Ибраев Б" шару	175	20	35	11,0	2,2	14,0	15,5	220	490		-535

15	Саду ов Б" шару а қожа лығы	161			17		11,0	2,2	14,0	15,5			238	238	-77
16	Айтп анов Есет " Айтп анов " шару а қожа лығы	173			1		11,0	2,2	14,0	15,5			14	14	159
17	Тоғы мов Райы сбек " Тоғы мов р " шару а қожа лығы	90			49		11,0	2,2	14,0	15,5			686	686	-596
18	Ержа нов Даст ан " Қара бура Ата- 1 " шару а қожа лығы	307			9		11,0	2,2	14,0	15,5			126	126	181
19	Қайр ақба ев Нарт ай " Балғ абай " шару а қожа лығы	14	6				11,0	2,2	14,0	15,5	66			66	-52

20	Әмір ов Жалғ ас " Ерда улет" жеке кәсіп керлі гі	25	10			11,0	2,2	14,0	15,5	110			110	-85
21	Оспа нов Ерме к " Успа нов Е " шару а қожа лығы	28				11,0	2,2	14,0	15,5					28
22	Сисе нов Жалғ ас " Бере ке" шару а қожа лығы	31				11,0	2,2	14,0	15,5					31
23	Тәжі баев Баба жан " Алам есек" шару а қожа лығы	43				11,0	2,2	14,0	15,5					43
	Қор ыты нды	2569	193		179	11,0	2,2	14,0	15,5	2123		2506	4629	- 2060

Аббревиатуралардың таратылып жазылуы:

МІҚ- мүйізді ірі қара;

УМ -уақ мал.

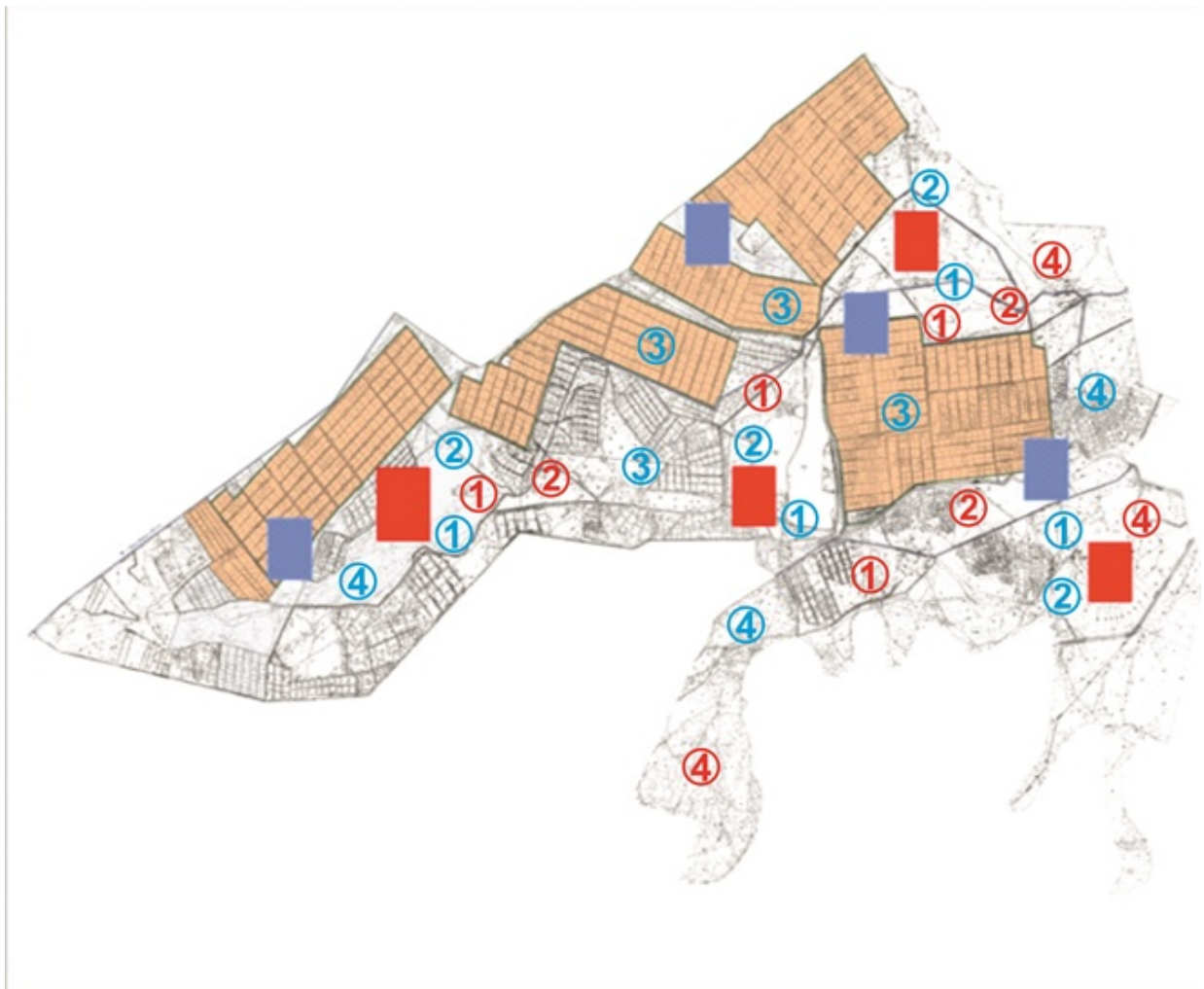
**Ауылдық округ бойынша елді мекендер бөлінісінде мүйізді ірі қара аналық (сауын)
мал басын орналастыру үшін жайылымдарды бөлу**




№	Елді мекен атауы	Жайылым алаңы, га	Сауын сиырлардың болуы (бас)	Жайылымға қажеттілік нормасы 1 бас, га	Жайылымдардың қажеттілігі, га	Жайылым мен қамтамасыз етілмеген, га	Қажеттіліктің қамтамасыз етілуі, пайыз	Артықшылық, га (+, -)
1	Есет батыр	1630	1447	11,0	15917	14287	10,2	-14287
	Барлығы	1630	1447	11,0	15917	14287	10,2	-14287

Жайылым айналымдарының қолайлы схемасы

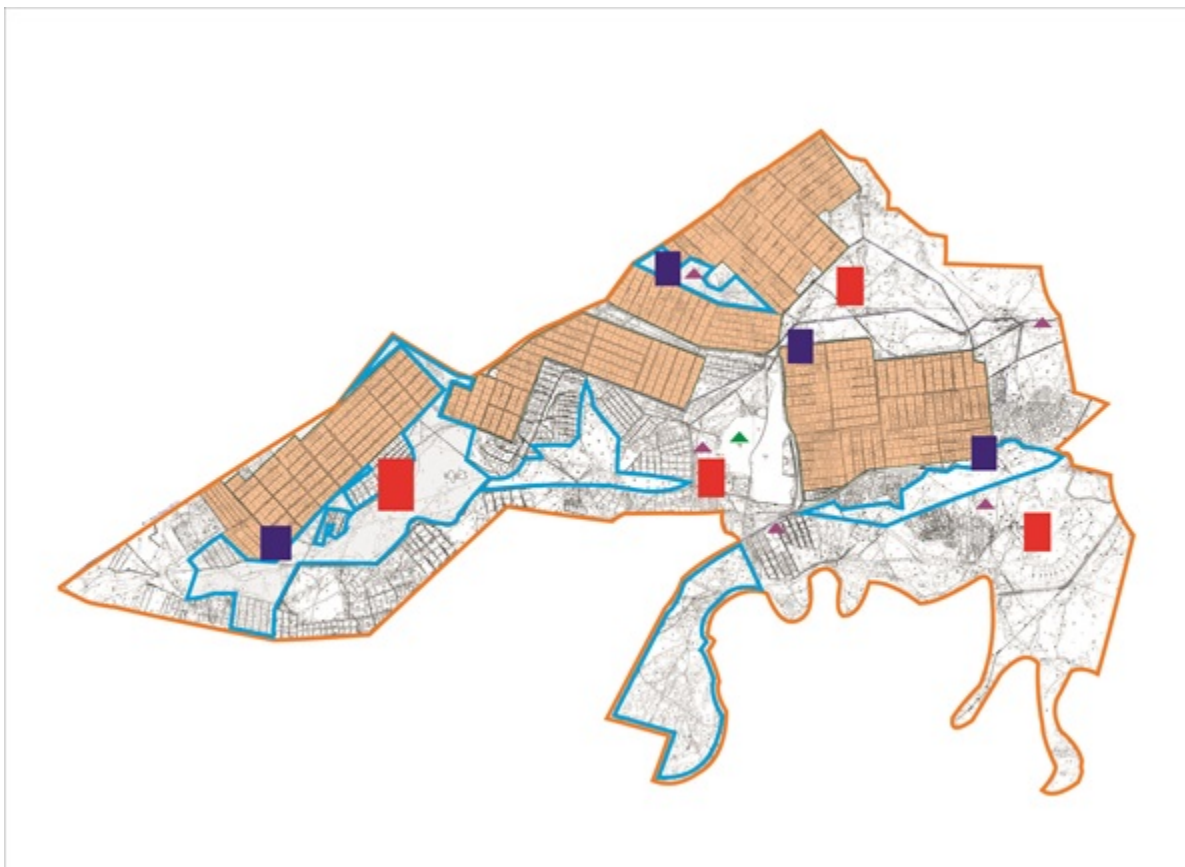
Жылдар	Қаша 1	Қаша 2	Қаша 3	Қаша 4
2024	көктем-жазғы маусым 1	жазғы маусым 2	күзгі маусым 3	демалушы алаң 4
2025	демалушы алаң 4	көктем-жазғы маусымы 1	жазғы маусым 2	күзгі маусым 3










Ескерту 1, 2, 3, 4 – Қашаны жылына пайдалану тәртібі.



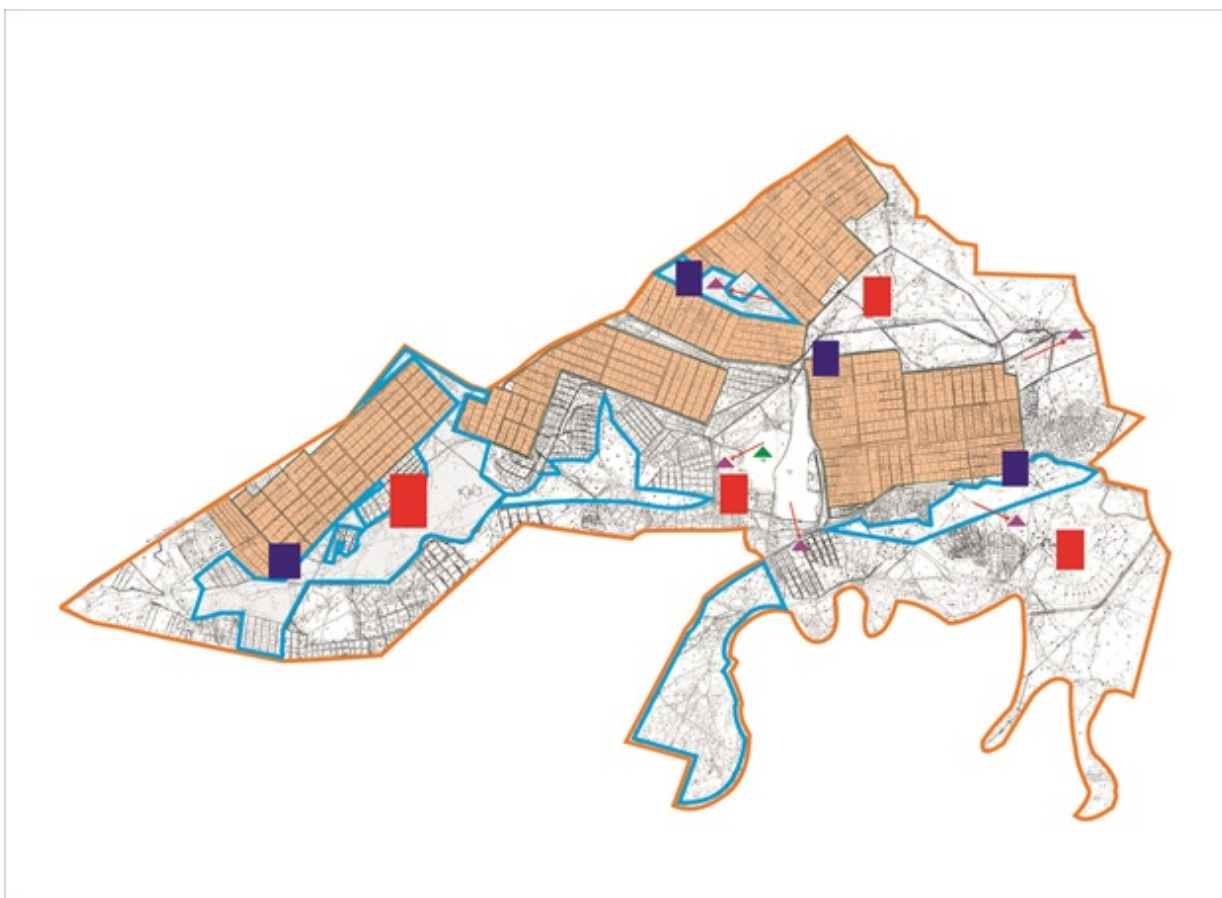
Шартты белгілер	
	Ауылдық округтің шекаралары
	Ауыл шаруашылығы мақсатындағы жерлер
	Елді мекендердің жерлері
	Көктемгі және жазғы уақытта пайдаланылатын жайылымдар
	Күзгі және қысқы уақытта пайдаланылатын жайылымдар
	Қашаны жылына пайдалану тәртібі 2024 жыл
	Қашаны жылына пайдалану тәртібі 2025 жыл









Жайылымдардың, оның ішінде маусымдық, жайылымдардың сыртқы және ішкі шекаралары мен алаңдары, жайылымдық инфрақұрылым объектілері белгіленген картасы



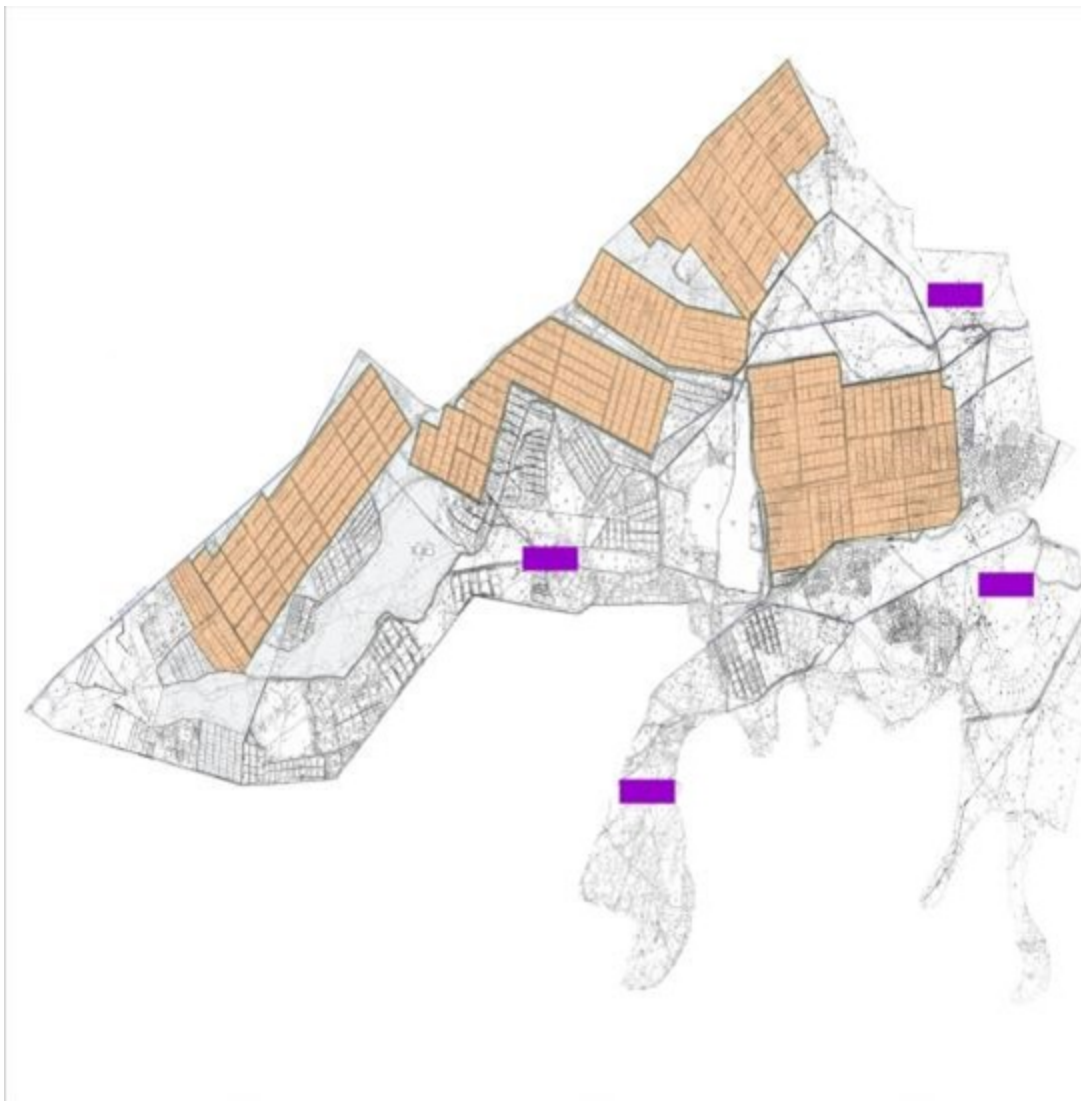
Шартты белгілер	
	Сыртқы шекара
	Ішкі шекара
	Ауыл шаруашылығы мақсатындағы жерлер
	Елді мекендердің жерлері
	Көктемгі және жазғы уақытта пайдаланылатын жайылымдар
	Күзгі және қысқы уақытта пайдаланылатын жайылымдар
Жайылымдық инфрақұрылымдар	
	Көлдер, каналдар, құбырлы және шахталы құдықтар
	Мал қорымы
	Мал тоғыту ваннасы

Жайылым пайдаланушылардың су тұтыну нормасына сәйкес жасалған су көздеріне (көлдерге, өзендерге, тоғандарға, апандарға, суару немесе суландыру каналдарына, құбырлы немесе шахталы құдықтарға) қол жеткізу схемасы



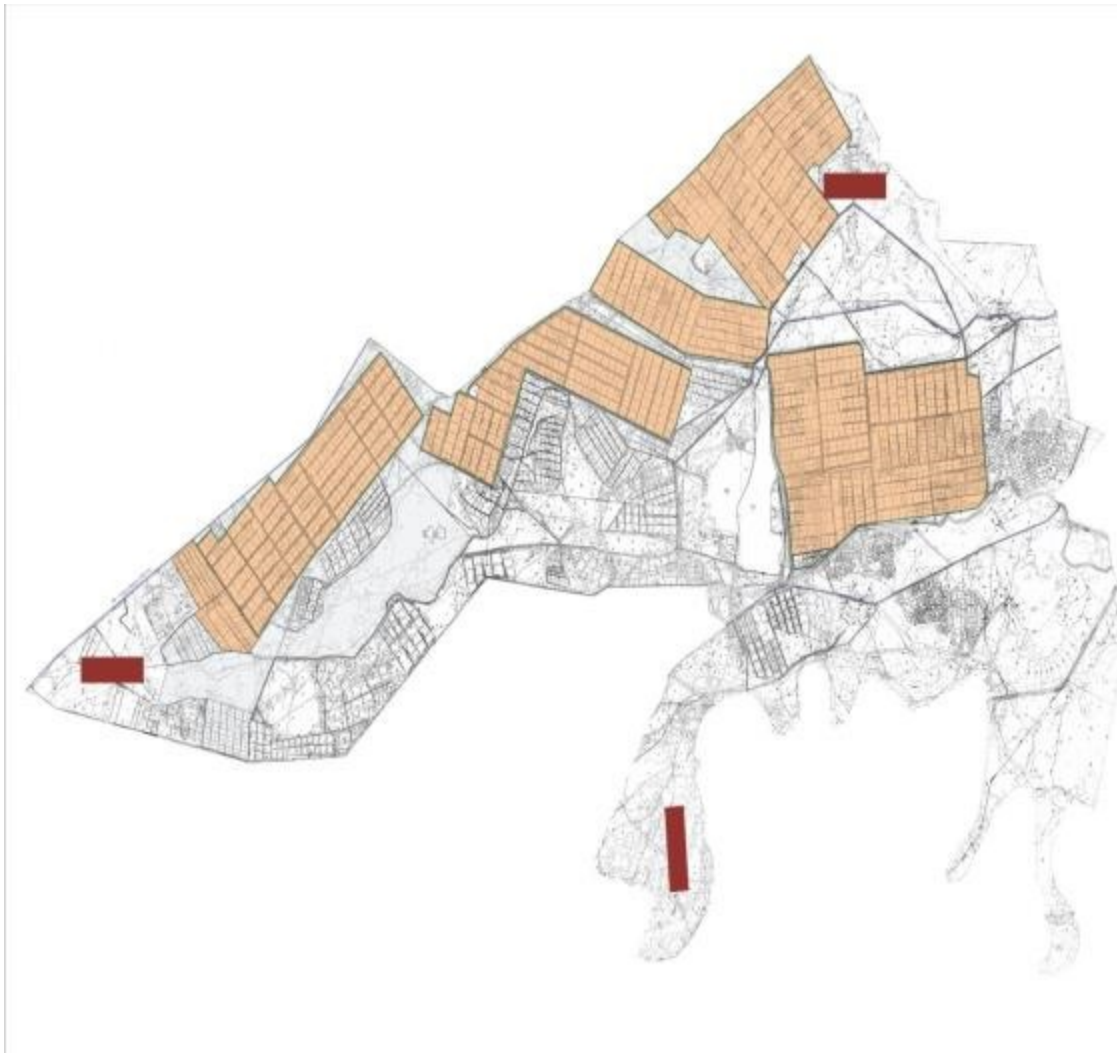
Шартты белгілер	
	Ауылдық округтің шекаралары
	Ауыл шаруашылығы мақсатындағы жерлер
	Елді мекендердің жерлері
	Көктемгі және жазғы уақытта пайдаланылатын жайылымдар
	Күзгі және қысқы уақытта пайдаланылатын жайылымдар
	Жайылым пайдаланушылардың су көздеріне жету жолдары
	Көлдер, каналдар, құбырлы және шахталы құдықтар
	Мал тоғыту ваннасы

Жайылымы жоқ және (немесе) заңды тұлғалардың ауылшаруашылығы жануарларының мал басын орналастыру үшін жайылымдарды қайта бөлу және оны берілетін жайылымдарға ауыстыру схемасы



Шартты белгілер	
—	Ауылдық округтің шекаралары
■	Ауыл шаруашылығы мақсатындағы жерлер
□	Елді мекендердің жерлері
■	Жайылымдарды қайта бөлуге арналған жер телімдері

Ауылдық округ маңында орналасқан жайылымдар мен қамтамасыз етілмеген жеке және (немесе) заңды тұлғалардың ауылшаруашылығы жануарларының мал басын шалғайдағы жайылымдарға орналастыру схемасы



Шартты белгілер	
—	Ауылдық округтің шекаралары
■	Ауыл шаруашылығы мақсатындағы жерлер
□	Елді мекендердің жерлері
■	Мал басын орналастыру шекаралары

Ауыл шаруашылығы жануарларын жаюдың және айдаудың маусымдық маршруттарын белгілейтін жайылымдарды пайдалану жөніндегі күнтізбелік графигі

Жайылымға малдардың айдап шығарылу кезеңі	Жайылымнан малдардың қайтарылу кезеңі
Наурыз айының екінші жартысы	Қазан айының екінші онкүндігі

Жалағаш аудандық мәслихатының
2023 жылғы 25 желтоқсандағы
№ 12-18 шешіміне 6-қосымша

Бұқарбай батыр ауылдық округінің 2024-2025 жылдарға арналған жайылымдарды басқару және оларды пайдалану жөніндегі жоспары

1) Құқық белгілейтін құжаттар негізінде жер санаттары, жер учаскелерінің меншік иелері және жер пайдаланушылар бөлінісінде әкімшілік-аумақтық бірлік аумағында жайылымдардың орналасу схемасы (картасы);

2) жайылым айналымдарының қолайлы схемасы;

3) жайылымдардың, оның ішінде маусымдық, жайылымдардың сыртқы және ішкі шекаралары мен алаңдары, жайылымдық инфрақұрылым объектілері белгіленген картасы;

4) жайылым пайдаланушылардың су тұтыну нормасына сәйкес жасалған су көздеріне (көлдерге, өзендерге, тоғандарға, апандарға, суару немесе суландыру арналарына, құбырлы немесе шахта құдықтарына) қол жеткізу схемасы;

5) жайылымы жоқ жеке және (немесе) заңды тұлғалардың ауыл шаруашылығы жануарларының мал басын орналастыру үшін жайылымдарды қайта бөлу және оны берілетін жайылымдарға ауыстыру схемасы;

6) Бұқарбай батыр ауылдық округі (бұдан әрі- ауылдық округ) маңында орналасқан жайылымдармен қамтамасыз етілмеген жеке және (немесе) заңды тұлғалардың ауыл шаруашылығы жануарларының мал басын шалғайдағы жайылымдарға орналастыру схемасы;

7) ауыл шаруашылығы жануарларын жаюдың және айдаудың маусымдық маршруттарын белгілейтін жайылымдарды пайдалану жөніндегі күнтізбелік графигі.

Ауылдық округтің аумағы құрғақ, далалы, шөлді белдем тармағына жатады.

Дала өсімдіктерінен эфимероидтар мен жусанның әртүрлі түрлері өседі.

Ауылдық округтің аумағында гидрографиялық торап дамыған. Жайылымды суландыру табиғи көлдерден, каналдардан, құбырлы және шахталы құдықтардан қамтамасыз етіледі. Судың сапасы әлсіз тұздылау, малдарды суару үшін жарамды.

Жайылымдық алқаптардың орташа өнімділігі – 10,5 центнер/гектарды құрайды.

Жайылымдар жемдерінің қоры ұзақтығы 170-180 күн болатын жайылым кезеңінде пайдаланылады.

Ауылдық округ Жалағаш ауданының оңтүстік-батыс бөлігінде орналасқан және шығыста Аққұм ауылдық округімен шектеседі.

Әкімшілік-аумақтық бөлінісі Бұқарбай батыр ауылынан тұрады.

Табиғи ауа-райының жағдайлары бойынша: қысы күрт континентальды, ауа райы құбылмалы, жауын-шашын нормаға сәйкес, көктем ерте шығады, жазы ыстық, күзі салқын, ұзақ.

Ауылдық округтің жалпы жер көлемі - 22307 гектар (бұдан әрі – га). Соның ішінде жайылымдар -2454 га.

Санаттары бойынша жерлер келесідей бөлінеді:

ауыл шаруашылығы мақсатындағы жерлер - 15150 га.

елді мекеннің жері - 494 га.

Ауылдық округ аумағындағы ауыл шаруашылығы жануарлары мал басының саны:

2144 бас ірі қара мал, 1900 бас уақ мал, 957 бас жылқы, 157 бас түйе.

Ауыл шаруашылығы жануарларының түрлері бойынша келесідей бөлінген:

ірі қара мал – 21 табын;

уақ мал - 14 отар;

түйелер - 11 келе;

жылқылар- 45 үйір.

Ауылдық округтің аумағында екпе және аридтік жайылымдар жоқ.

Ауылдық округтің аумағында 1 ветеринарлық пункт, 1 мал қорымы және 1 мал тоғыту ваннасы қызмет істейді.

Ауылдық округте малды айдап өтуге арналған сервитуттар белгіленбеген.

Құқық белгілейтін құжаттар негізінде жер санаттары, жер учаскелерінің меншік иелері және жер пайдаланушылар бөлінісінде әкімшілік-аумақтық бірлік аумағында жайылымдардың орналасу схемасы (картасы)

№	пайдаланушылардың атауы	лым алаңы, (га)	М ІҚ	У М	Жылқы	тү йе	М ІҚ	У М	Жылқы	тү йе	М ІҚ	У М	Жылқы	тү йе	Жиынғы (га)	Ымдар, (га)
1	Алдиназаров Талғат "Әмір" шаруа қожалығы	30					11,0	2,2	14,0	15,5						30
2	Алиев Қуантай "Али" шаруа қожалығы	127					11,0	2,2	14,0	15,5						127
3	Бекжанов Алтынбек "Бекжанов" шаруа қожалығы	403	27				11,0	2,2	14,0	15,5	297				297	106
4	Жеке нов Манарбек "Баубек" шаруа қожалығы	121					11,0	2,2	14,0	15,5						121

5	Ишанбеков Берікбай "Баглан" шаруа қожалығы	110					11,0	2,2	14,0	15,5							110
6	Хакимов Руслан "Хакимов" шаруа қожалығы	30					11,0	2,2	14,0	15,5							30
7	Нұрмаганбетов Қабылбек "Сәйгүлік" шаруа қожалығы	182	85	7	29		11,0	2,2	14,0	15,5	935	15,4	406		13 56,4	-1 174,4	
8	Қайрлапов Әбдімәлік "Ақнұр" шаруа қожалығы	35					11,0	2,2	14,0	15,5							35
9	Смайлов Мирамбай "Кене	10					11,0	2,2	14,0								10

18	Жан барыс " шаруа қожалығы	155					11,0	2,2	14,0	15,5					155
19	Нұржанбаева Шара " Тоқтамыс " шаруа қожалығы	263	11	45			11,0	2,2	14,0	15,5	121	99		220	43
20	Абдиқадиров Борибай " Ынтымақ " шаруа қожалығы	168	73				11,0	2,2	14,0	15,5	-1168			-1168	-1000
21	Түлеков Бакытбек " Түлеков " шаруа қожалығы	109	11		11		11,0	2,2	14,0	15,5	121		154	275	-166
22	Тұрабаева Әсия " Турабаев " шару	120			23		11,0	2,2	14,0	15,5			414		-294

	а қожа лығы													414
23	Алие ва Сара " Ынт ымақ -1" шару а қожа лығы	53					11,0	2,2	14,0	15,5				53
24	Сери кбае ва Сарс енку л " Сери кбае ва" шару а қожа лығы	102					11,0	2,2	14,0	15,5				102
25	Абж аппа ров Жом арт Абш икен ұлы " Абж аппа ров" шару а қожа лығы	83					11,0	2,2	14,0	15,5				83
26	Мых анов Сапа рбек " Байт абын " жауа	490					11,0	2,2	14,0					490

	пкер шіліг і шект еулі серік тесті гі								15,5					
27	Қау анов Әділ қасы м " Таба нкөл " шару а қожа лығы	201				11,0	2,2	14,0	15,5					201
28	Абуо в Мыр залы " Абуо в " шару а қожа лығы	98				11,0	2,2	14,0	15,5					98
29	Әбді реев Бақы тжан " Бека рыс" шару а қожа лығы	69				11,0	2,2	14,0	15,5					69
30	Қосб ерге нова Баян " Қосб ерге н " шару а	108				11,0	2,2	14,0						108

43	" Жан ару" шару а қожа лығы	75					11,0	2,2	14,0	15,5					75
44	Дилд абек ов Бола т " Байт абын " жауа пкер шіліг і шект еулі серік тесті гі	1175					11,0	2,2	14,0	15,5					11 75
45	Далд абай улы Хам идул ла " Далд а " шару а қожа лығы	5					11,0	2,2	14,0	15,5					5
46	Нұр маға нбет ов Али мбек Қабы лбек ұлы " Дінм ұхам ед" ферм	1					11,0	2,2	14,0						1

	ер қожа лығы									15,5						
	Қор ыты нды	6 3 57	229	63	63		11,0	2,2	14,0	15,5	2519	13 8,6	882		35 39 ,6	28 17 ,4

Аббревиатуралардың таратылып жазылуы:

МІҚ- мүйізді ірі қара;

УМ- уақ мал.

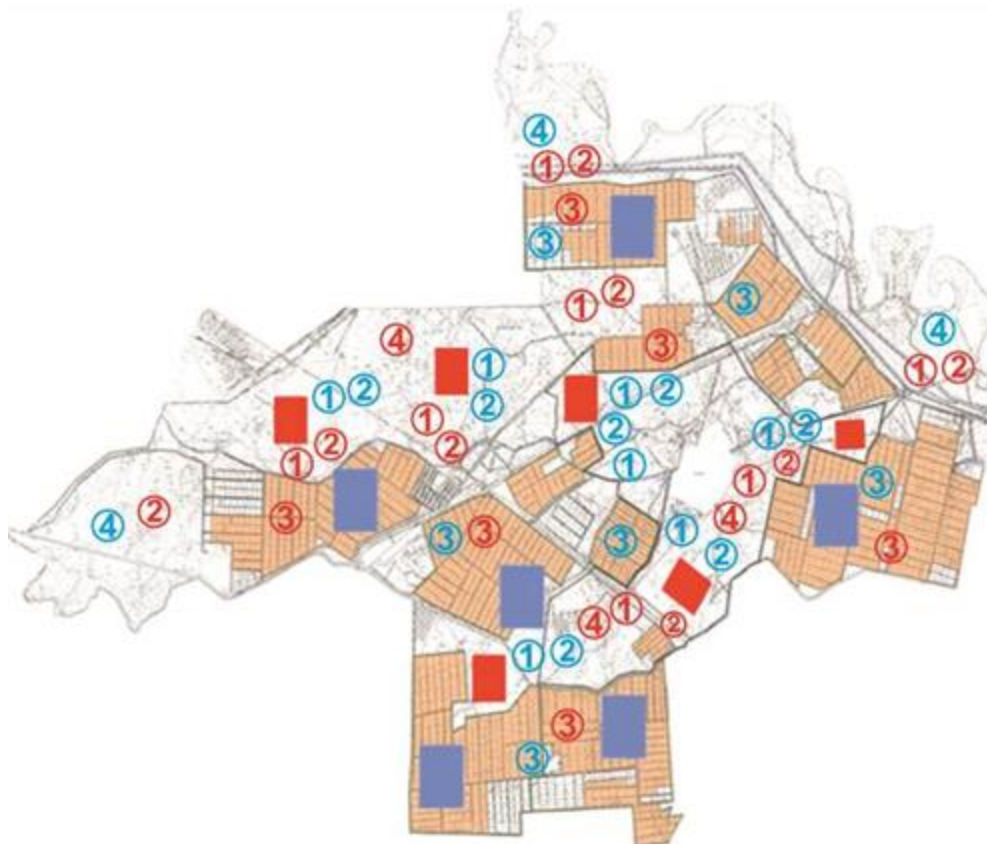
Ауылдық округ бойынша елді мекендер бөлінісінде мүйізді ірі қара аналық (сауын) мал басын орналастыру үшін жайылымдарды бөлу








№	Елді мекен атауы	Жайылым алаңы, га	Сауын сиырлардың болуы (бас)	Жайылымға қажеттілік нормасы 1 бас, га	Жайылымдардың қажеттілігі, га	Жайылымдармен қамтамасыз етілмеген, га	Қажеттіліктің қамтамасыз етілуі, пайыз	Артықшылық, га (+, -)
1	Бұқарбай батыр	2454	1212	11,0	13332	-10878	18,4	-10878
	Барлығы	2454	1212	11,0	13332	-10878	18,4	-10878

Жайылым айналымдарының қолайлы схемасы

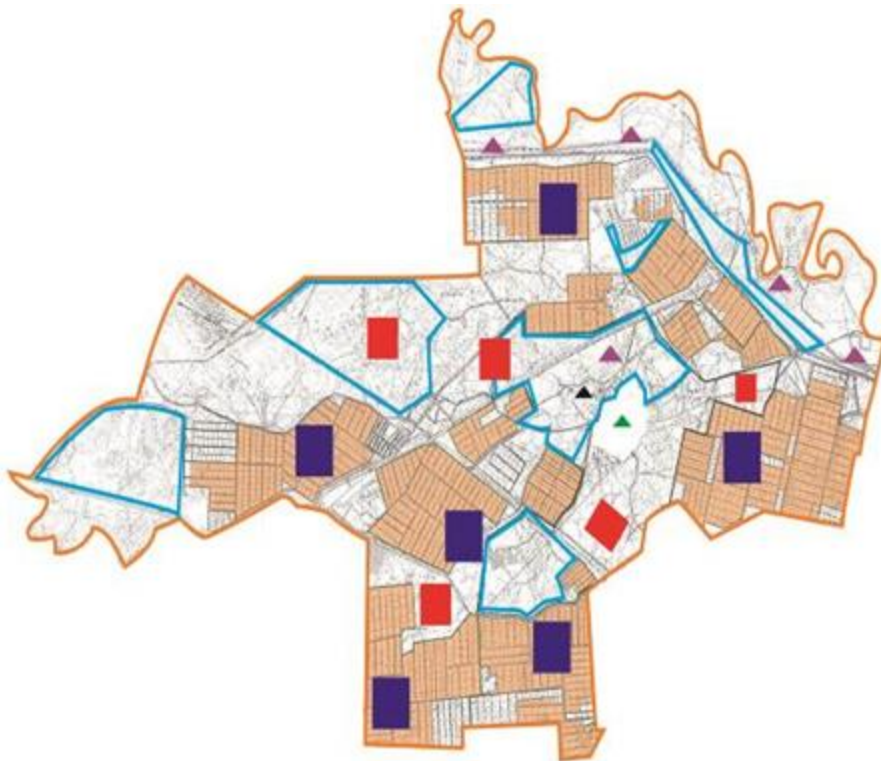
Жылдар	Қаша 1	Қаша 2	Қаша 3	Қаша 4
2024	көктем-жазғы маусым 1	жазғы маусым 2	күзгі маусым 3	демалушы алаң 4
2025	демалушы алаң 4	көктем-жазғы маусымы 1	жазғы маусым 2	күзгі маусым 3










Ескерту 1, 2, 3, 4 – Қашаны жылына пайдалану тәртібі.



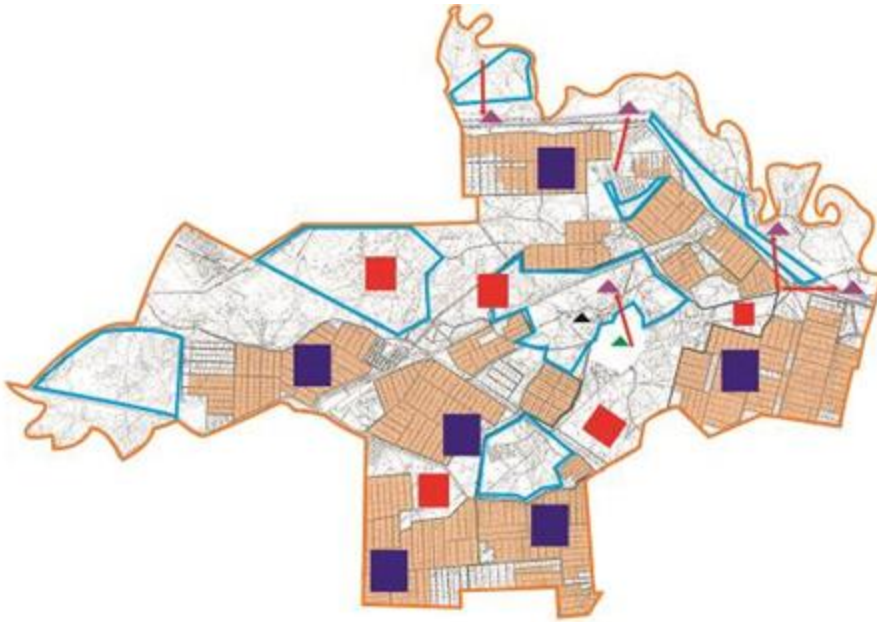
Шартты белгілер	
	Ауылдық округтің шекаралары
	Ауыл шаруашылығы мақсатындағы жерлер
	Елді мекендердің жерлері
	Көктемгі және жазғы уақытта пайдаланылатын жайылымдар
	Күзгі және қысқы уақытта пайдаланылатын жайылымдар
	Қашаны жылына пайдалану тәртібі 2022 жыл
	Қашаны жылына пайдалану тәртібі 2023 жыл









Жайылымдардың, оның ішінде маусымдық, жайылымдардың сыртқы және ішкі шекаралары мен алаңдары, жайылымдық инфрақұрылым объектілері белгіленген картасы



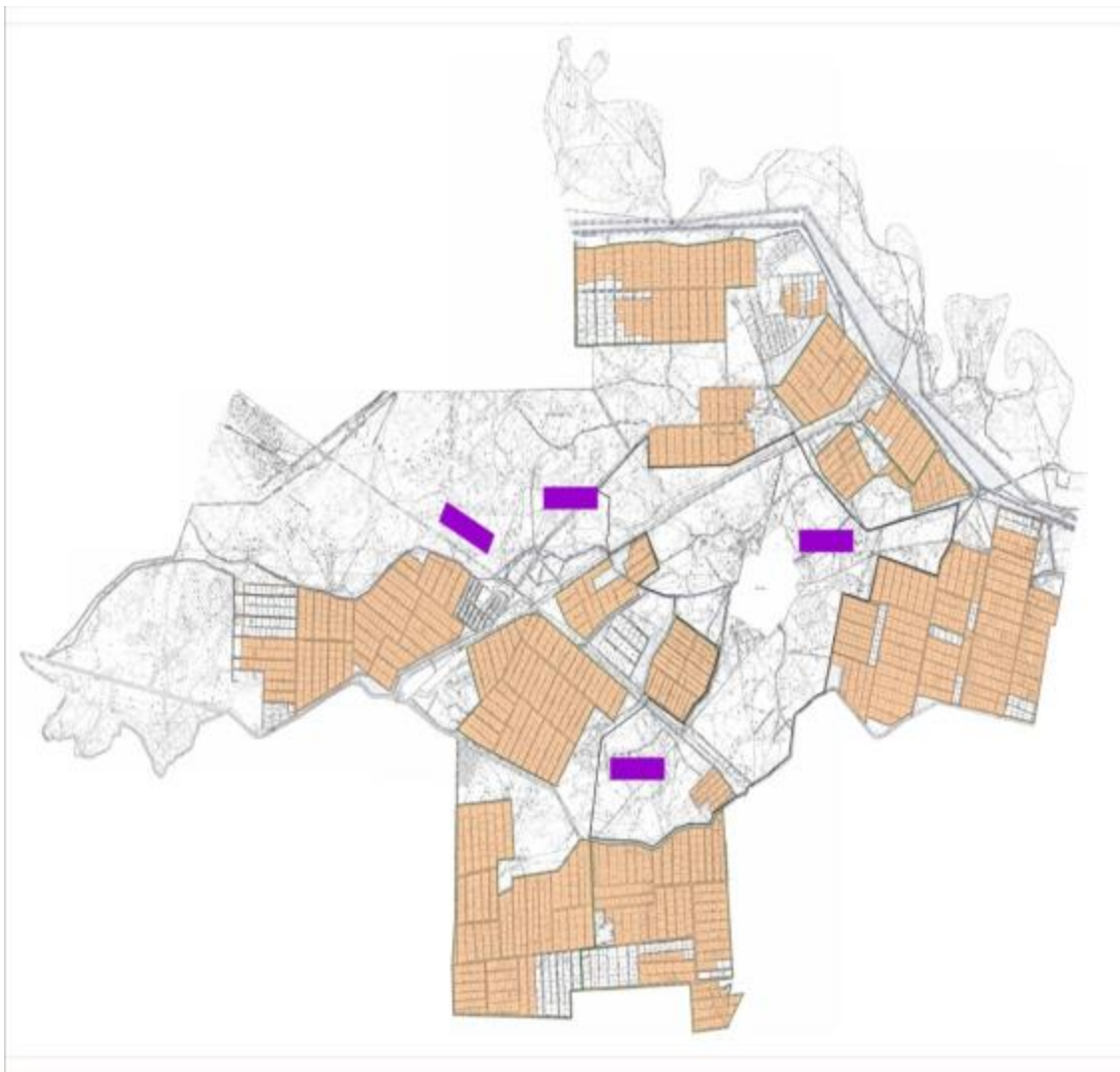
Шартты белгілер	
	Сыртқы шекара
	Ішкі шекара
	Ауыл шаруашылығы мақсатындағы жерлер
	Елді мекендердің жерлері
	Көктемгі және жазғы уақытта пайдаланылатын жайылымдар
	Күзгі және қысқы уақытта пайдаланылатын жайылымдар
Жайылымдық инфрақұрылымдар	
	Көлдер, каналдар, құбырлы және шахталы құдықтар
	Мал қорымы
	Мал тоғыту ваннасы

Жайылым пайдаланушылардың су тұтыну нормасына сәйкес жасалған су көздеріне (көлдерге, өзендерге, тоғандарға, апандарға, суару немесе суландыру каналдарына, құбырлы немесе шахталы құдықтарға) қол жеткізу схемасы



Шартты белгілер	
	Ауылдық округтің шекаралары
	Ауыл шаруашылығы мақсатындағы жерлер
	Елді мекендердің жерлері
	Көктемгі және жазғы уақытта пайдаланылатын жайылымдар
	Күзгі және қысқы уақытта пайдаланылатын жайылымдар
	Жайылым пайдаланушылардың су көздеріне жету жолдары
	Көлдер, каналдар, құбырлы және шахталы құдықтар
	Мал тоғыту ваннасы





Жайылымы жоқ және (немесе) заңды тұлғалардың ауылшаруашылығы жануарларының мал басын орналастыру үшін жайылымдарды қайта бөлу және оны берілетін жайылымдарға ауыстыру схемасы



Шартты белгілер	
—	Ауылдық округтің шекаралары
■	Ауыл шаруашылығы мақсатындағы жерлер
□	Елді мекендердің жерлері
■	Жайылымдарды қайта бөлуге арналған жер телімдері

Ауылдық округ маңында орналасқан жайылымдар мен қамтамасыз етілмеген жеке және (немесе) заңды тұлғалардың ауылшаруашылығы жануарларының мал басын шалғайдағы жайылымдарға орналастыру схемасы



Шартты белгілер	
	Ауылдық округтің шекаралары
	Ауыл шаруашылығы мақсатындағы жерлер
	Елді мекендердің жерлері
	Мал басын орналастыру шекаралары

Ауыл шаруашылығы жануарларын жаюдың және айдаудың маусымдық маршруттарын белгілейтін жайылымдарды пайдалану жөніндегі күнтізбелік графигі

Жайылымға малдардың айдап шығарылу кезеңі	Жайылымнан малдардың қайтарылу кезеңі
Наурыз айының екінші жартысы	Қазан айының екінші онкүндігі

Жалағаш аудандық мәслихатының
2023 жылғы 25 желтоқсандағы
№ 12-18 шешіміне 7-қосымша

Еңбек ауылдық округінің 2024-2025 жылдарға арналған жайылымдарды басқару және оларды пайдалану жөніндегі жоспары

1) Құқық белгілейтін құжаттар негізінде жер санаттары, жер учаскелерінің меншік иелері және жер пайдаланушылар бөлінісінде әкімшілік-аумақтық бірлік аумағында жайылымдардың орналасу схемасы (картасы);

2) жайылым айналымдарының қолайлы схемасы;

3) жайылымдардың, оның ішінде маусымдық, жайылымдардың сыртқы және ішкі шекаралары мен алаңдары, жайылымдық инфрақұрылым объектілері белгіленген картасы;

4) жайылым пайдаланушылардың су тұтыну нормасына сәйкес жасалған су көздеріне (көлдерге, өзендерге, тоғандарға, апандарға, суару немесе суландыру арналарына, құбырлы немесе шахта құдықтарына) қол жеткізу схемасы;

5) жайылымы жоқ жеке және (немесе) заңды тұлғалардың ауыл шаруашылығы жануарларының мал басын орналастыру үшін жайылымдарды қайта бөлу және оны берілетін жайылымдарға ауыстыру схемасы;

6) Еңбек ауылдық округі (бұдан әрі- ауылдық округ) маңында орналасқан жайылымдармен қамтамасыз етілмеген жеке және (немесе) заңды тұлғалардың ауыл шаруашылығы жануарларының мал басын шалғайдағы жайылымдарға орналастыру схемасы;

7) ауыл шаруашылығы жануарларын жаюдың және айдаудың маусымдық маршруттарын белгілейтін жайылымдарды пайдалану жөніндегі күнтізбелік графигі.

Ауылдық округтің аумағы құрғақ, далалы, шөлді белдем тармағына жатады.

Дала өсімдіктерінен эфимероидтар мен жусанның әртүрлі түрлері өседі.

Ауылдық округтің аумағында гидрографиялық торап дамыған. Жайылымды суландыру табиғи көлдерден, каналдардан, құбырлы және шахталы құдықтардан қамтамасыз етіледі. Судың сапасы әлсіз тұздылау, малдарды суару үшін жарамды.

Жайылымдық алқаптардың орташа өнімділігі – 10,5 центнер/гектарды құрайды.

Жайылымдар жемдерінің қоры ұзақтығы 170-180 күн болатын жайылым кезеңінде пайдаланылады.

Ауылдық округ Жалағаш ауданының оңтүстік бөлігінде және оңтүстік батысынан Есет батыр ауылдық округімен шектеседі.

Әкімшілік-аумақтық бөлінісі Еңбек ауылынан тұрады.

Табиғи ауа-райының жағдайлары бойынша: қысы күрт континентальды, ауа райы құбылмалы, жауын-шашын нормаға сәйкес, көктем ерте шығады, жазы ыстық, күзі салқын, ұзақ.

Ауылдық округтің жалпы жер көлемі - 11623 гектар (бұдан әрі – га). Соның ішінде жайылымдар - 1234 га.

Санаттары бойынша жерлер келесідей бөлінеді:

ауыл шаруашылығы мақсатындағы жерлер - 8381 га.

елді мекеннің жері - 318 га.

Ауылдық округ аумағындағы ауыл шаруашылығы жануарлары мал басының саны:

1877 бас ірі қара мал, 2576 бас уақ мал, 649 бас жылқы.

Ауыл шаруашылығы жануарларының түрлері бойынша келесідей бөлінген:

ірі қара мал – 27 табын;

уақ мал - 4 отар;

жылқылар- 32 үйір.

Ауылдық округтің аумағында еспе және аридтік жайылымдар жоқ.

Ауылдық округтің аумағында 1 ветеринарлық пункт, 1 мал қорымы және 1 мал тоғыту ваннасы қызмет істейді.

Ауылдық округте малды айдап өтуге арналған сервитуттар 2.

Құқық белгілейтін құжаттар негізінде жер санаттары, жер учаскелерінің меншік иелері және жер пайдаланушылар бөлінісінде әкімшілік-аумақтық бірлік аумағында жайылымдардың орналасу схемасы (картасы)

	меншік и елері	алаңы, (га)	М ІҚ	У М	Ж ылқ ы	Т ү йе	М ІҚ	У М	Ж ылқ ы	Т ү йе	М ІҚ	У М	Ж ылқ ы	Т ү йе	Ж иын ы (га)	да р, (га) (+, -)
1	Искаков Шак изат хан " Еңбек Жер" жауапкершілігі шект еулі серік тесті гі	26 89		187	15		11,0	2,2	14,0	15,5		4 1 1,4	210		6 2 1,4	206 7,6
2	Толыбаев Бейбітшілік " Боранбай " шаруа қожалығы	349	156				11,0	2,2	14,0	15,5	17 16				17 16	-13 67
3	Балк анов Мар кабай " Балқ ан" шаруа қожалығы	30	5	38	5		11,0	2,2	14,0	15,5	55	83,6	70		2 0 8,6	-17 8,6
4	Искаков Әбді қапп ар " Атам екен " шару	88	11				11,0	2,2	14,0	15,5	121					-33

	а қожа лығы														121	
5	Ағат аев Жор абек " Ағыт ай" шару а қожа лығы	96	29	5		11,0	2,2	14,0	15,5	319		70		389	-293	
6	Далд абае в а Айгу л " Жан дос" шару а қожа лығы	106				11,0	2,2	14,0	15,5						106	
7	Тауы пбае в Ғалы м " Тауы пбае в " шару а қожа лығы	82				11,0	2,2	14,0	15,5						82	
	Қор ыты нды	34 40	201	225	25	11,0	2,2	14,0	15,5	22 11	495	350		30 56	384	

Аббревиатуралардың таратылып жазылуы:

МІҚ-мүйізді ірі қара;

УМ-уақ мал.

Ауылдық округ бойынша елді мекендер бөлінісінде мүйізді ірі қара аналық (сауын) мал басын орналастыру үшін жайылымдарды бөлу

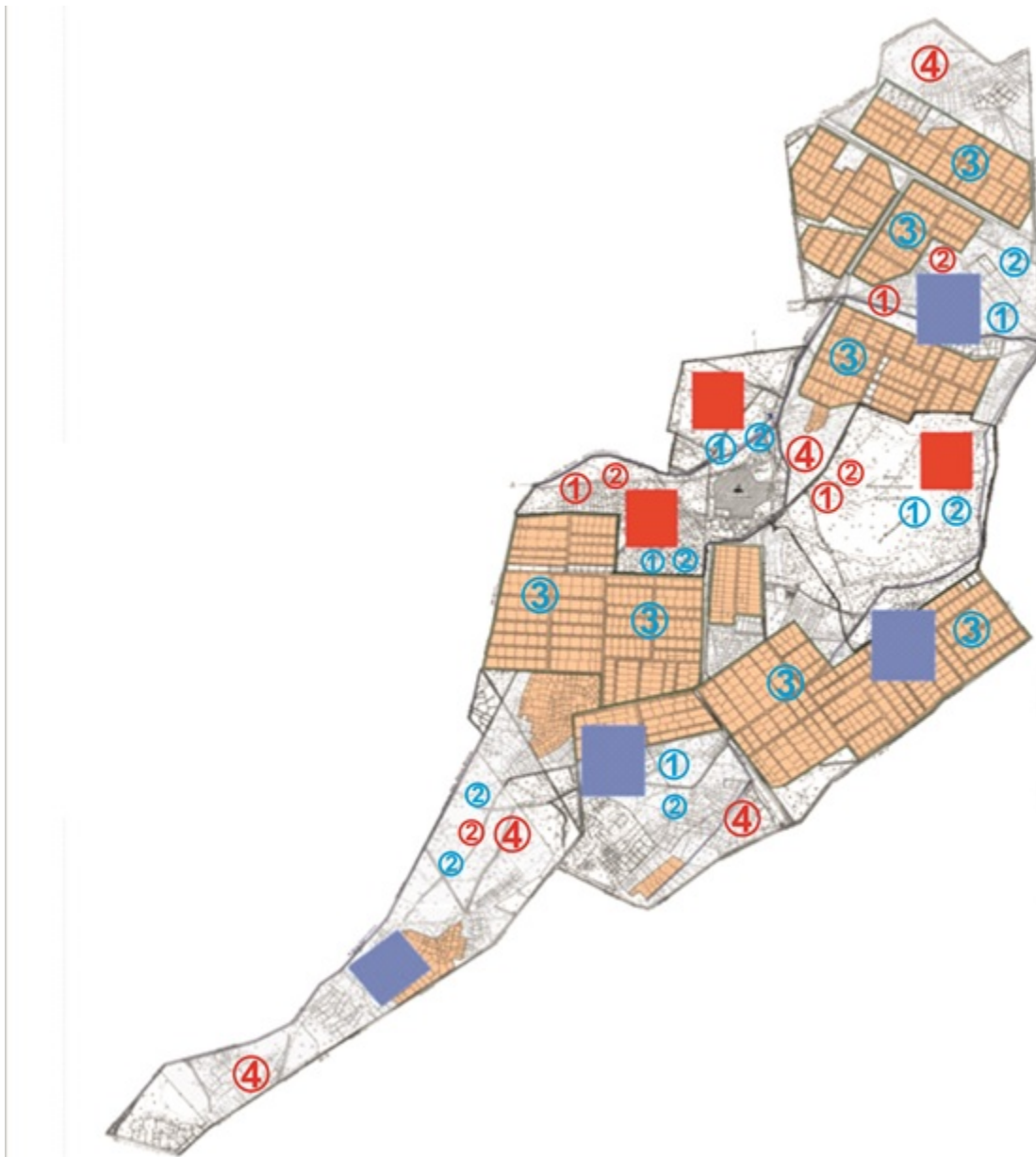
№	Сауын сыырлард	Жайылым ғ а	Жайылым дардың	Жайылым м е н қамтамасы з	Қажеттілік тің қамтамасы з
---	-------------------	----------------	-------------------	------------------------------------	-------------------------------------








	Елді мекен атауы	Жайылым алаңы, га	ың болуы (бас)	қажеттілік нормасы 1 бас, га	қажеттілігі , га	етілмеген, га	етілуі, пайыз	Артықшылық, га (+, -)
1	Еңбек	1234	695	11,0	7645	-6411	16,1	-6411
	Барлығы	1234	695	11,0	7645	-6411	16,1	-6411

Жайылым айналымдарының қолайлы схемасы

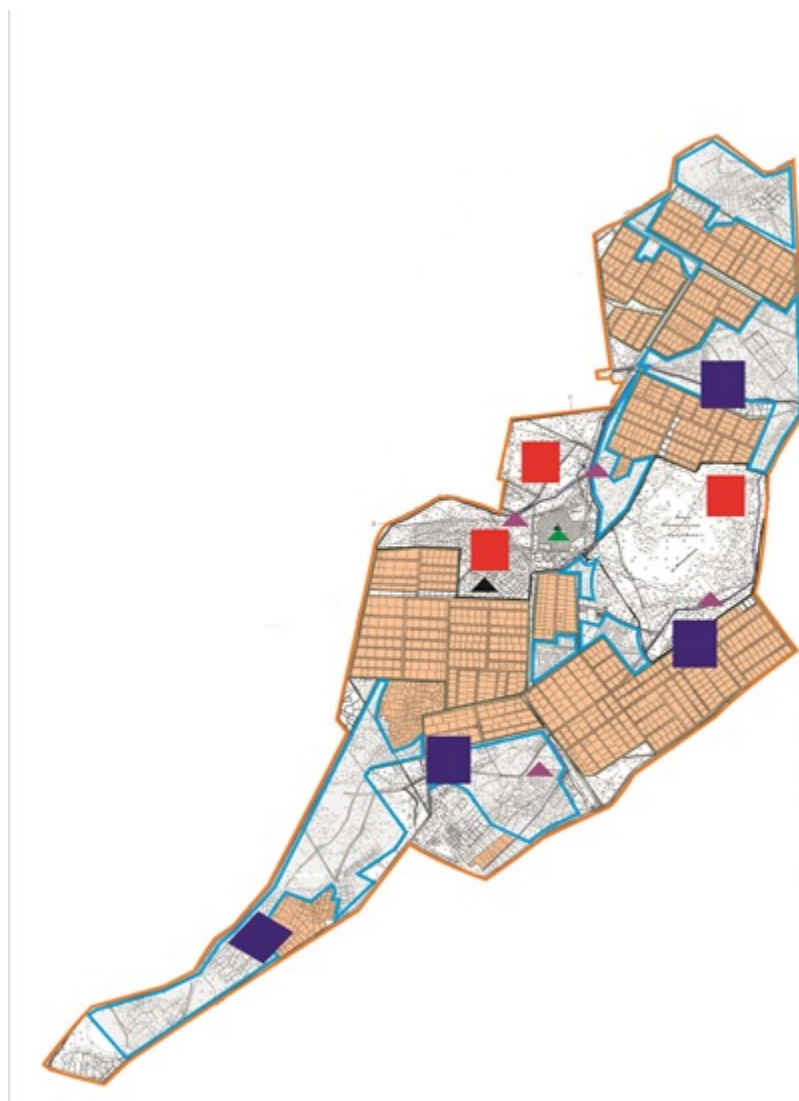
Жылдар	Қаша 1	Қаша 2	Қаша 3	Қаша 4
2024	көктем-жазғы маусым 1	жазғы маусым 2	күзгі маусым 3	демалушы алаң 4
2025	демалушы алаң 4	көктем-жазғы маусымы 1	жазғы маусым 2	күзгі маусым 3










Ескерту 1, 2, 3, 4 – Қашаны жылына пайдалану тәртібі.



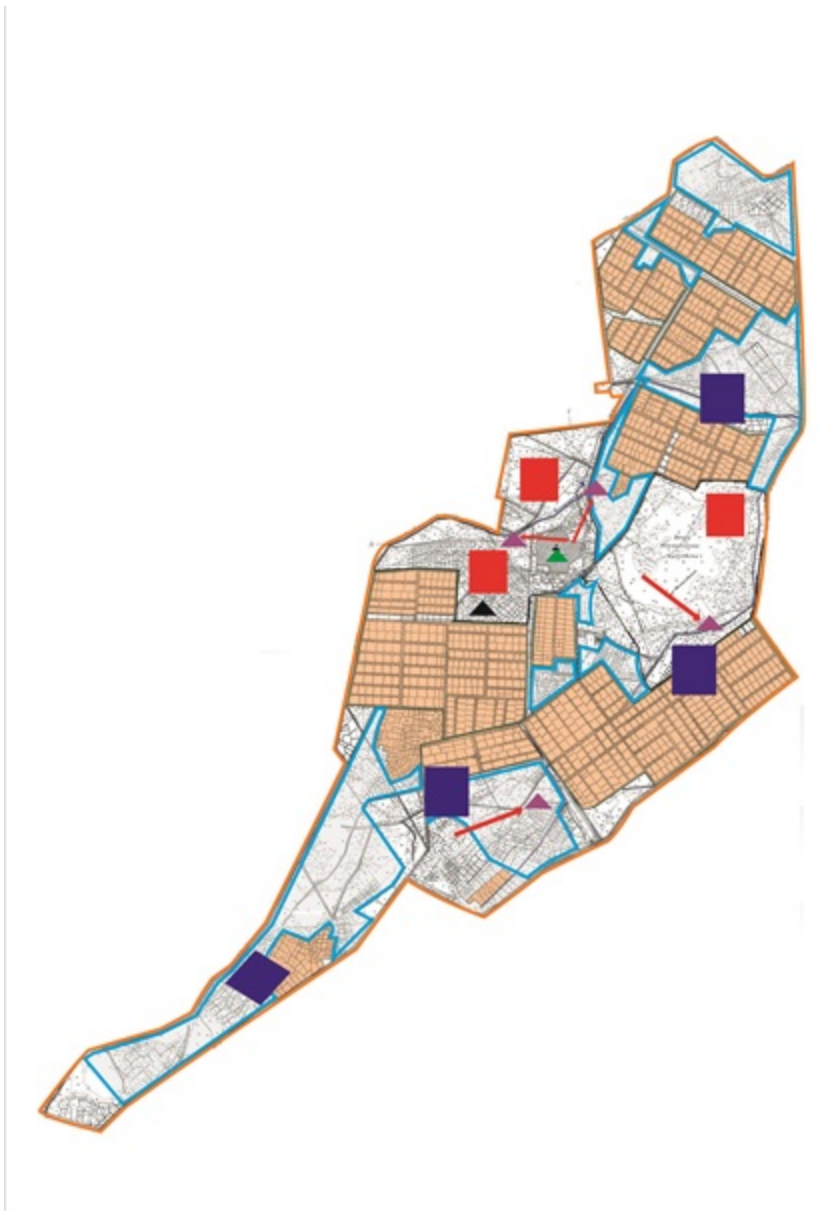
Шартты белгілер	
	Ауылдық округтің шекаралары
	Ауыл шаруашылығы мақсатындағы жерлер
	Елді мекендердің жерлері
	Көктемгі және жазғы уақытта пайдаланылатын жайылымдар
	Күзгі және қысқы уақытта пайдаланылатын жайылымдар
	Қашаны жылына пайдалану тәртібі 2024 жыл
	Қашаны жылына пайдалану тәртібі 2025 жыл









Жайылымдардың, оның ішінде маусымдық, жайылымдардың сыртқы және ішкі шекаралары мен алаңдары, жайылымдық инфрақұрылым объектілері белгіленген картасы



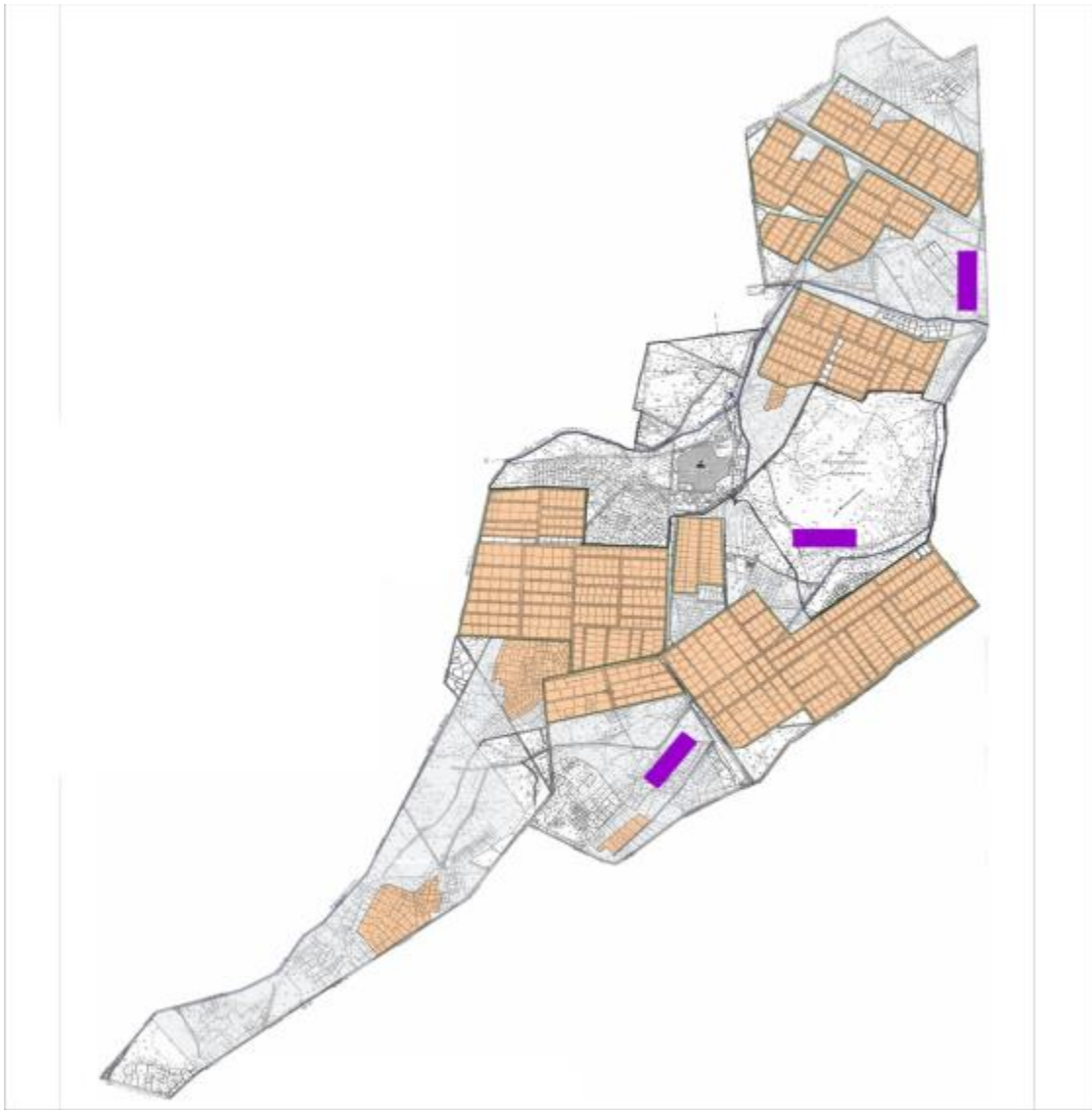
Шартты белгілер	
	Сыртқы шекара
	Ішкі шекара
	Ауыл шаруашылығы мақсатындағы жерлер
	Елді мекендердің жерлері
	Көктемгі және жазғы уақытта пайдаланылатын жайылымдар
	Күзгі және қысқы уақытта пайдаланылатын жайылымдар
Жайылымдық инфрақұрылымдар	
	Көлдер, каналдар, құбырлы және шахталы құдықтар
	Мал қорымы
	Мал тоғыту ваннасы





Жайылым пайдаланушылардың су тұтыну нормасына сәйкес жасалған су көздеріне (көлдерге, өзендерге, тоғандарға, апандарға, суару немесе суландыру каналдарына, құбырлы немесе шахталы құдықтарға) қол жеткізу схемасы



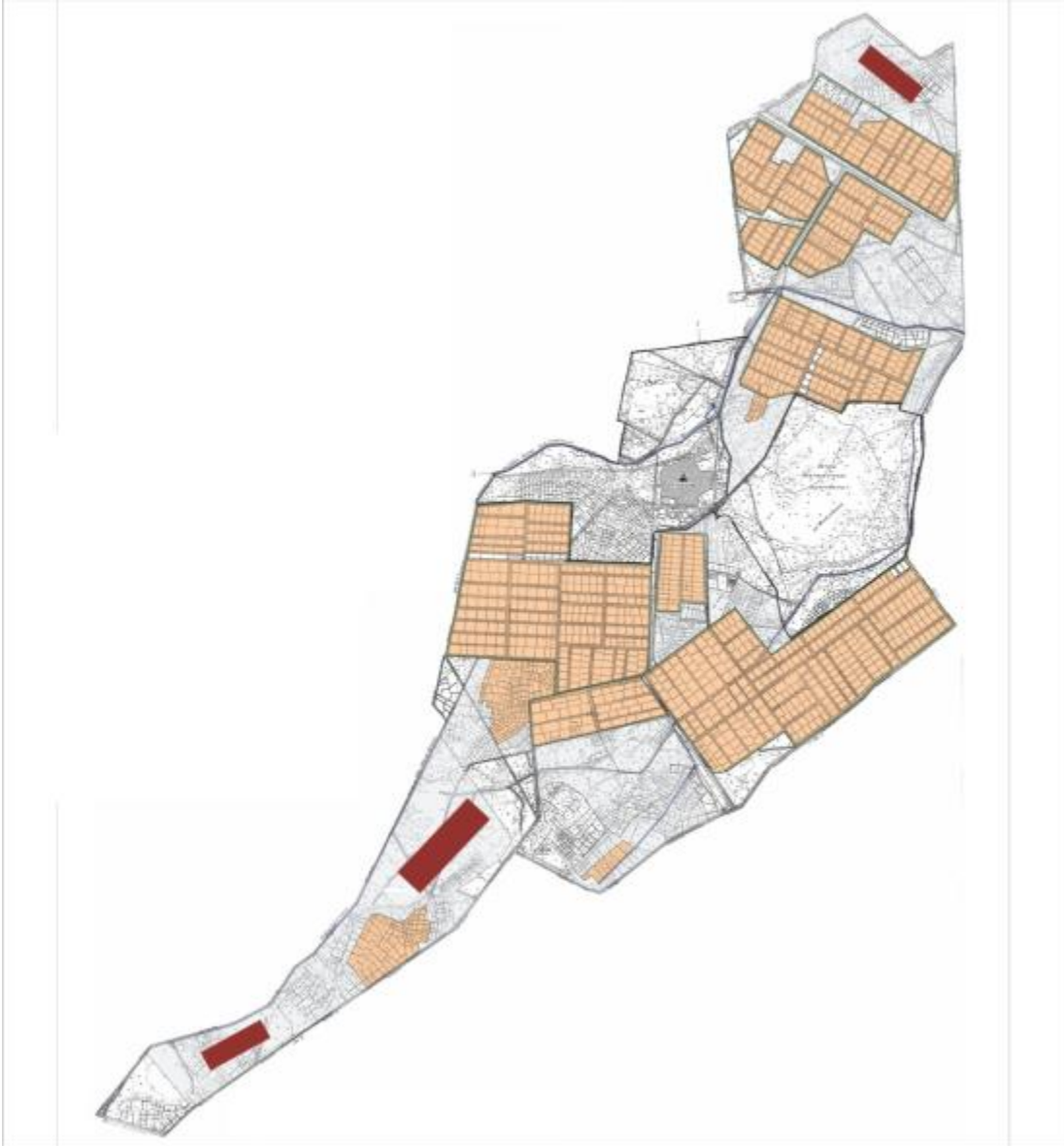
Шартты белгілер	
	Ауылдық округтің шекаралары
	Ауыл шаруашылығы мақсатындағы жерлер
	Елді мекендердің жерлері
	Көктемгі және жазғы уақытта пайдаланылатын жайылымдар
	Күзгі және қысқы уақытта пайдаланылатын жайылымдар
	Жайылым пайдаланушылардың су көздеріне жету жолдары
	Көлдер, каналдар, құбырлы және шахталы құдықтар
	Мал тоғыту ваннасы





Жайылымы жоқ және (немесе) заңды тұлғалардың ауылшаруашылығы жануарларының мал басын орналастыру үшін жайылымдарды қайта бөлу және оны берілетін жайылымдарға ауыстыру схемасы



Шартты белгілер	
	Кент шекаралары
	Ауыл шаруашылығы мақсатындағы жерлер
	Елді мекендердің жерлері
	Жайылымдарды қайта бөлуге арналған жер телімдері

Ауылдық округ маңында орналасқан жайылымдар мен қамтамасыз етілмеген жеке және (немесе) заңды тұлғалардың ауылшаруашылығы жануарларының мал басын шалғайдағы жайылымдарға орналастыру схемасы



Шартты белгілер	
	Кент шекаралары
	Ауыл шаруашылығы мақсатындағы жерлер
	Елді мекендердің жерлері
	Мал басын орналастыру шекаралары

Ауыл шаруашылығы жануарларын жаюдың және айдаудың маусымдық маршруттарын белгілейтін жайылымдарды пайдалану жөніндегі күнтізбелік графигі

Жайылымға малдардың айдап шығарылу кезеңі	Жайылымнан малдардың қайтарылу кезеңі
Наурыз айының екінші жартысы	Қазан айының екінші онкүндігі

Жалағаш аудандық мәслихатының
2023 жылғы 25 желтоқсандағы
№ 12-18 шешіміне 8-қосымша

Жаңаталап ауылдық округінің 2024-2025 жылдарға арналған жайылымдарды басқару және оларды пайдалану жөніндегі жоспары

1) Құқық белгілейтін құжаттар негізінде жер санаттары, жер учаскелерінің меншік иелері және жер пайдаланушылар бөлінісінде әкімшілік-аумақтық бірлік аумағында жайылымдардың орналасу схемасы (картасы);

2) жайылым айналымдарының қолайлы схемасы;

3) жайылымдардың, оның ішінде маусымдық, жайылымдардың сыртқы және ішкі шекаралары мен алаңдары, жайылымдық инфрақұрылым объектілері белгіленген картасы;

4) жайылым пайдаланушылардың су тұтыну нормасына сәйкес жасалған су көздеріне (көлдерге, өзендерге, тоғандарға, апандарға, суару немесе суландыру арналарына, құбырлы немесе шахта құдықтарына) қол жеткізу схемасы;

5) жайылымы жоқ жеке және (немесе) заңды тұлғалардың ауыл шаруашылығы жануарларының мал басын орналастыру үшін жайылымдарды қайта бөлу және оны берілетін жайылымдарға ауыстыру схемасы;

6) Жаңаталап ауылдық округі (бұдан әрі- ауылдық округ) маңында орналасқан жайылымдармен қамтамасыз етілмеген жеке және (немесе) заңды тұлғалардың ауыл шаруашылығы жануарларының мал басын шалғайдағы жайылымдарға орналастыру схемасы;

7) ауыл шаруашылығы жануарларын жаюдың және айдаудың маусымдық маршруттарын белгілейтін жайылымдарды пайдалану жөніндегі күнтізбелік графигі.

Ауылдық округтің аумағы құрғақ, далалы, шөлді белдем тармағына жатады.

Дала өсімдіктерінен эфимероидтар мен жусанның әртүрлі түрлері өседі.

Ауылдық округтің аумағында гидрографиялық торап дамыған. Жайылымды суландыру табиғи көлдерден, каналдардан, құбырлы және шахталы құдықтардан қамтамасыз етіледі. Судың сапасы әлсіз тұздылау, малдарды суару үшін жарамды.

Жайылымдық алқаптардың орташа өнімділігі –центнер/гектарды құрайды.

Жайылымдар жемдерінің қоры ұзақтығы 170-180 күн болатын жайылым кезеңінде пайдаланылады.

Ауылдық округ Жалағаш ауданының батыс бөлігінде және оңтүстік шығысынан Мақпалкөл ауылдық округімен шектеседі.

Әкімшілік-аумақтық бөлінісі Жаңаталап ауылынан тұрады.

Табиғи ауа-райының жағдайлары бойынша: қысы күрт континентальды, ауа райы құбылмалы, жауын-шашын нормаға сәйкес, көктем ерте шығады, жазы ыстық, күзі салқын, ұзақ.

Ауылдық округтің жалпы жер көлемі - 13690 гектар (бұдан әрі – га). Соның ішінде жайылымдар - 1710 га.

Санаттары бойынша жерлер келесідей бөлінеді:

ауыл шаруашылығы мақсатындағы жерлер - 3661 га.

елді мекеннің жері - 416 га.

Ауылдық округ аумағындағы ауыл шаруашылығы жануарлары мал басының саны:

1613 бас ірі қара мал, 1551 бас уақ мал, 434 бас жылқы.

Ауыл шаруашылығы жануарларының түрлері бойынша келесідей бөлінген:

ірі қара мал – 23 табын;

уақ мал - 3 отар;

жылқылар- 21 үйір.

Ауылдық округтің аумағында екпе және аридтік жайылымдар жоқ.

Ауылдық округтің аумағында 1 ветеринарлық пункт, 1 мал қорымы және 1 мал тоғыту ваннасы қызмет істейді.

Ауылдық округте малды айдап өтуге арналған сервитуттар орнатылмаған.

Құқық белгілейтін құжаттар негізінде жер санаттары, жер учаскелерінің меншік иелері және жер пайдаланушылар бөлінісінде әкімшілік-аумақтық бірлік аумағында жайылымдардың орналасу схемасы (қартасы)

№	лер і н жер пай да ла ну шы лар дың ата уы	Жай ыл ым ала ны, (га)	М ІҚ	У М	Ж ылқ ы	Т Ү йе	М ІҚ	У М	Ж ылқ ы	Т Ү йе	М ІҚ	У М	Ж ылқ ы	Т Ү йе	Ж иын ы (га)	Ар тық жа йы лым дар, (га) +, -
1	Қалм анов Тұрғ анбек " Қалм анов " шару а қожа лығы	147	16		9		11,0	2,2	14,0	15,5	176		126		302	-155
2	Кадиров Карт анбай " Кадиров" шару а қожа лығы	567	52		10		11,0	2,2	14,0	15,5	572		140		712	-145
3	Жұм атаев а Жад ыра " Макс ат" шару а қожа лығы	55	11				11,0	2,2	14,0	15,5	121				121	-66
4	Доңбаев Қойт бай " Қойт бай" шару	79					11,0	2,2	14,0							79

9	мов" шаруа қожалығы	15	17				11,0	2,2	14,0	15,5	187			187	-172
10	Құттықбаева Ақмарал "Құттықбаева" шаруа қожалығы	52	13	8			11,0	2,2	14,0	15,5	143	112		255	-203
11	Коньсбаев Даулєн "Коньсбаев" шаруа қожалығы	29					11,0	2,2	14,0	15,5					29
12	Махамбетияров Батырбек "Махамбетияров" шаруа қожалығы	27					11,0	2,2	14,0	15,5					27
13	Бекжанов Әліби "Ер-Әлі" шаруа	77					11,0	2,2	14,0						77

18	- Кәрі м" жауа пкер шіліг і шект еулі серті ктест ігі	79					11,0	2,2	14,0	15,5						79
18	Қор ыты нды	1865	166	-	79	-	11,0	2,2	14,0	15,5	1826	-	1106	-	2932	- 1067

Аббревиатуралардың таратылып жазылуы:

МІҚ- мүйізді ірі қара;

УМ -уақ мал.

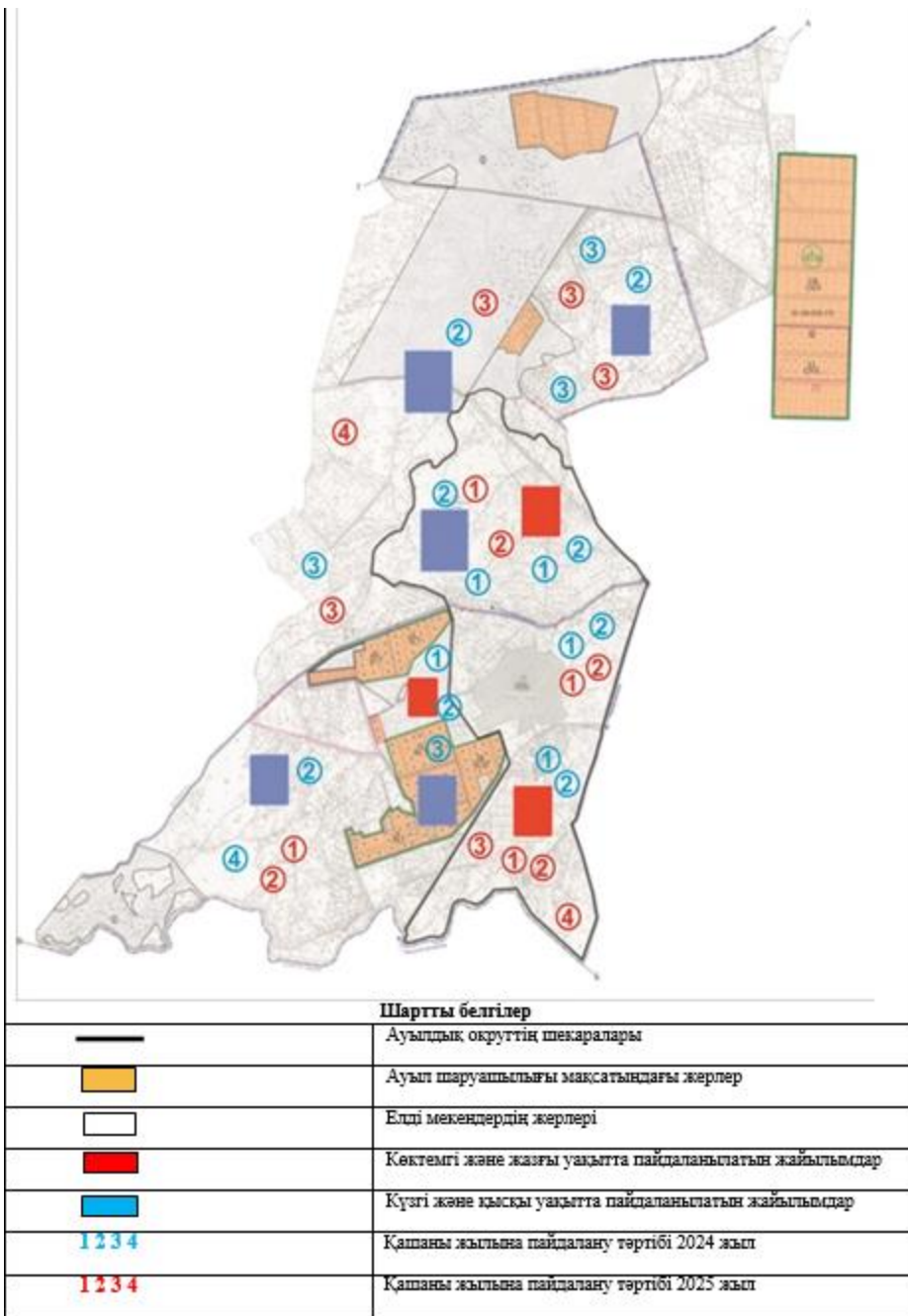
Ауылдық округі бойынша елді мекендер бөлінісінде МІҚ аналық (сауын) мал басын орналастыру үшін жайылымдарды бөлу жөніндегі мәліметтер

№	Елді мекені	Жайылым алаңы, (га)	Сауын сиырлардың болуы (бас)	Жайылымға қажеттілік нормасы 1 бас, (га)	Жайылымдардың қажеттілігі, (га)	Жайылымдармен қамтамасыз етілмеген (га)	Қажеттіліктің қамтамасыз етілуі, %	Артықшылық, (га)
1	Жаңаталап	1710	633	11,0	6963	5253	24,5	-5253
	Барлығы	1710	633	11,0	6963	5253	24,5	-5253

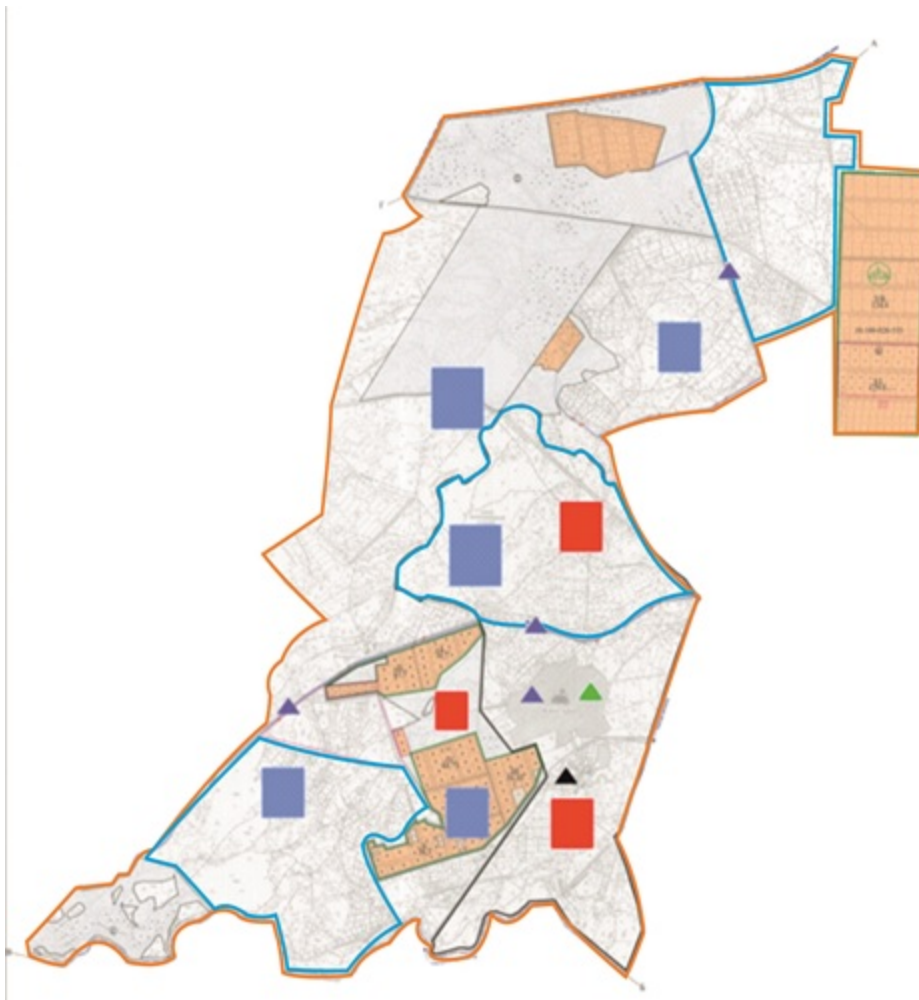
Жайылым айналымдарының қолайлы схемасы

Жылдар	Қаша 1 көктемгі	Қаша 2 көктемгі-жазғы	Қаша 3 көктемгі-жазғы-күзгі	Қаша 4 күзгі
2024	көктем-жазғы маусым 1	жазғы маусым 2	күзгі маусым 3	демалушы алаң 4
2025	демалушы алаң 4	көктем-жазғы маусымы 1	жазғы маусым 2	күзгі маусым 3

Ескерту 1, 2, 3, 4 – Қашаны жылына пайдалану тәртібі. Шартты белгілер

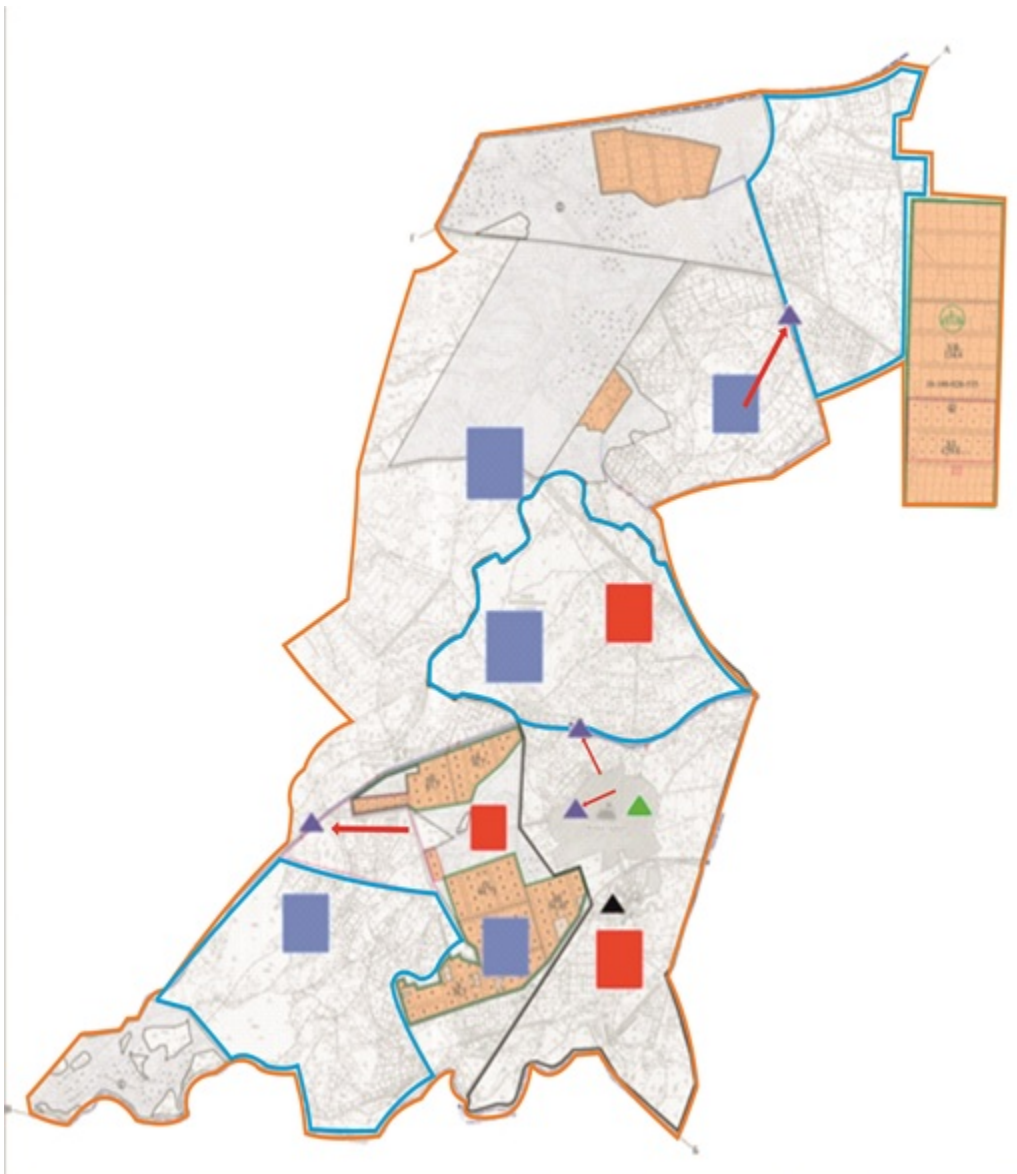










Жайылымдардың, оның ішінде маусымдық, жайылымдардың сыртқы және ішкі шекаралары мен алаңдары, жайылымдық инфрақұрылым объектілері белгіленген картасы



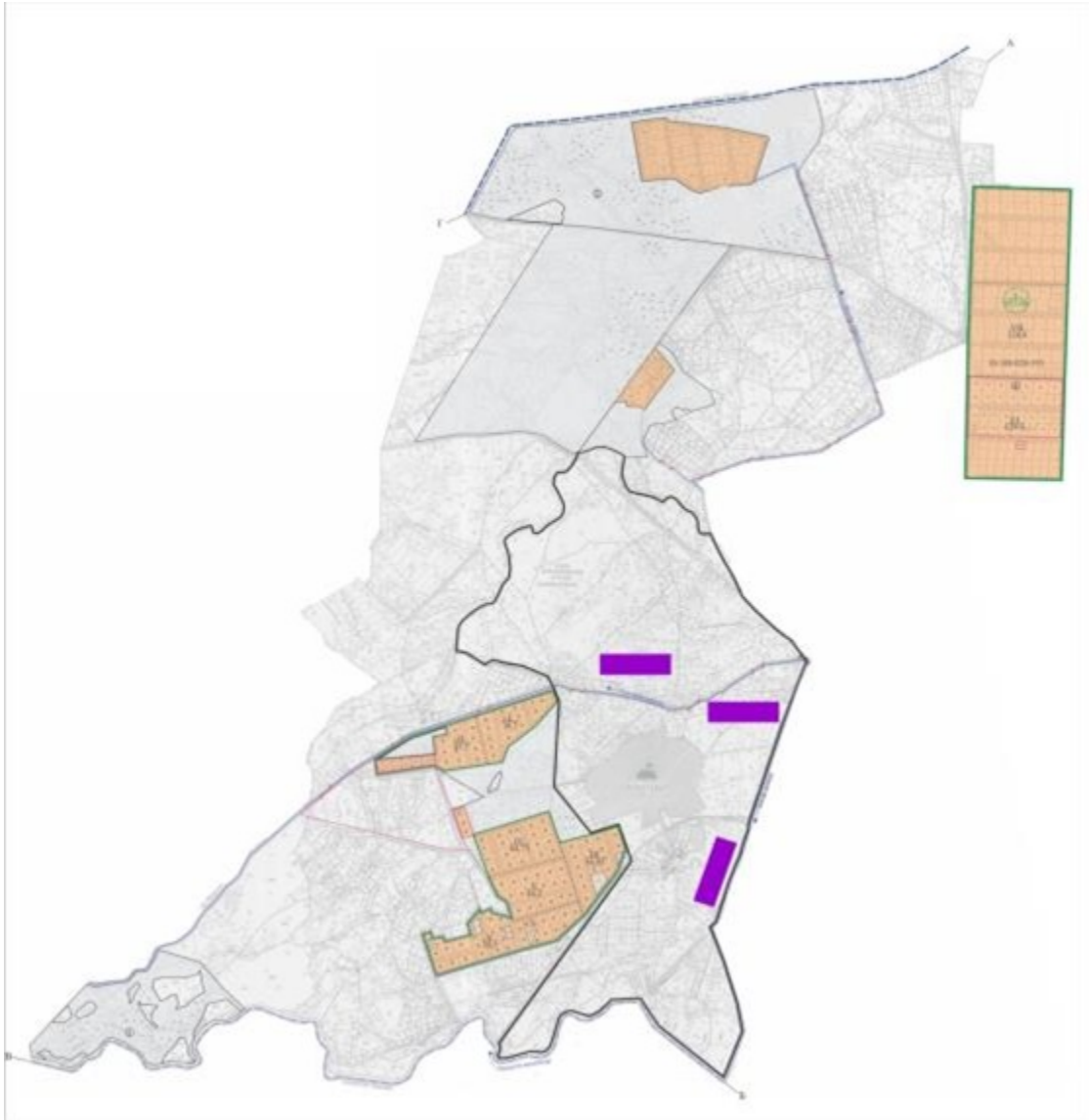
Шартты белгілер	
	Сыртқы шекара
	Ішкі шекара
	Ауыл шаруашылығы мақсатындағы жерлер
	Елді мекендердің жерлері
	Көзтемгі және жазғы уақытта пайдаланылатын жанылындар
	Күзгі және қысқы уақытта пайдаланылатын жанылындар
Жанылыстық инфрақұрылымдар	
	Көлдер, каналдар, құбырлы және шахталы құдықтар
	Мал қорығы
	Мал тоғыту ваннасы





Жайылым пайдаланушылардың су тұтыну нормасына сәйкес жасалған су көздеріне (көлдерге, өзендерге, тоғандарға, апандарға, суару немесе суландыру каналдарына, құбырлы немесе шахталы құдықтарға) қол жеткізу схемасы



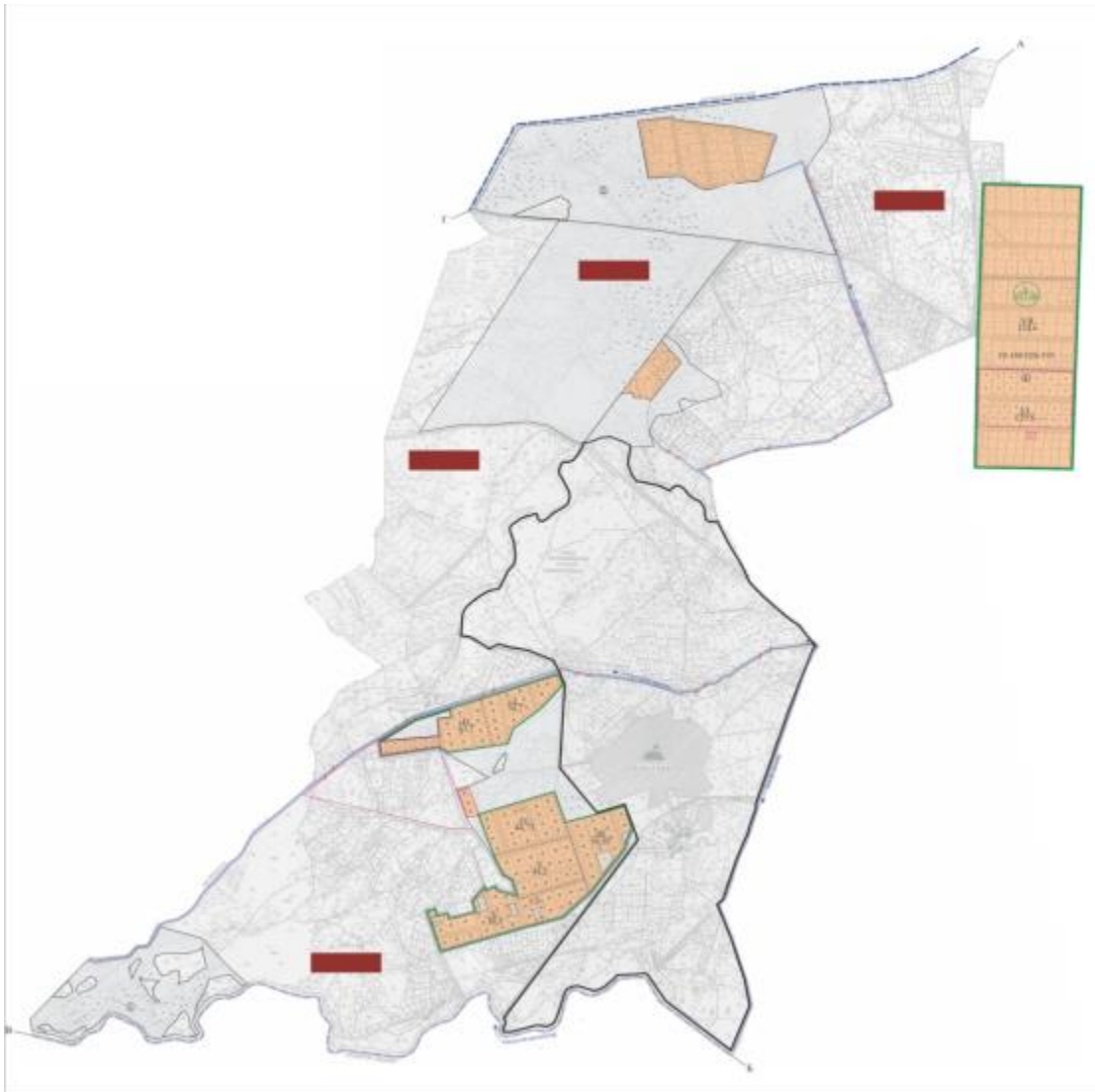
Шартты белгілер	
	Ауылдық округтің шекаралары
	Ауыл шаруашылығы мақсатындағы жерлер
	Елді мекендердің жерлері
	Көктемгі және жазғы уақытта пайдаланылатын жайылындар
	Күзгі және қысқы уақытта пайдаланылатын жайылындар
	Жайылым пайдаланушылардың су көздеріне жету жолдары
	Көздер, каналдар, құбырлы және шахталы құдықтар
	Мал тоғыту ваннасы





Жайылымы жоқ және (немесе) заңды тұлғалардың ауылшаруашылығы жануарларының мал басын орналастыру үшін жайылымдарды қайта бөлу және оны берілетін жайылымдарға ауыстыру схемасы



Шартты белгілер	
	Кент шекаралары
	Ауыл шаруашылығы мақсатындағы жерлер
	Елді мекендердің жерлері
	Жайылымдарды қайта бөлуге арналған жер телімдері

Ауылдық округ маңында орналасқан жайылымдар мен қамтамасыз етілмеген жеке және (немесе) заңды тұлғалардың ауылшаруашылығы жануарларының мал басын шалғайдағы жайылымдарға орналастыру схемасы



Шартты белгілер	
	Кент шекаралары
	Ауыл шаруашылығы мақсатындағы жерлер
	Елді мекендердің жерлері
	Мал басын орналастыру шекаралары

Ауыл шаруашылығы жануарларын жаюдың және айдаудың маусымдық маршруттарын белгілейтін жайылымдарды пайдалану жөніндегі күнтізбелік графигі

Жайылымға малдардың айдап шығарылу кезеңі	Жайылымнан малдардың қайтарылу кезеңі
Наурыз айының екінші жартысы	Қазан айының екінші онкүндігі

Жалағаш аудандық мәслихатының
2023 жылғы 25 желтоқсандағы
№ 12-18 шешіміне 9-қосымша

Жаңадария ауылдық округінің 2024-2025 жылдарға арналған жайылымдарды басқару және оларды пайдалану жөніндегі жоспары

1) Құқық белгілейтін құжаттар негізінде жер санаттары, жер учаскелерінің меншік иелері және жер пайдаланушылар бөлінісінде әкімшілік-аумақтық бірлік аумағында жайылымдардың орналасу схемасы (картасы);

2) жайылым айналымдарының қолайлы схемасы;

3) жайылымдардың, оның ішінде маусымдық, жайылымдардың сыртқы және ішкі шекаралары мен алаңдары, жайылымдық инфрақұрылым объектілері белгіленген картасы;

4) жайылым пайдаланушылардың су тұтыну нормасына сәйкес жасалған су көздеріне (көлдерге, өзендерге, тоғандарға, апандарға, суару немесе суландыру арналарына, құбырлы немесе шахта құдықтарына) қол жеткізу схемасы;

5) жайылымы жоқ жеке және (немесе) заңды тұлғалардың ауыл шаруашылығы жануарларының мал басын орналастыру үшін жайылымдарды қайта бөлу және оны берілетін жайылымдарға ауыстыру схемасы;

6) Жаңадария ауылдық округі (бұдан әрі- ауылдық округ) маңында орналасқан жайылымдармен қамтамасыз етілмеген жеке және (немесе) заңды тұлғалардың ауыл шаруашылығы жануарларының мал басын шалғайдағы жайылымдарға орналастыру схемасы;

7) ауыл шаруашылығы жануарларын жаюдың және айдаудың маусымдық маршруттарын белгілейтін жайылымдарды пайдалану жөніндегі күнтізбелік графигі.

Ауылдық округтің аумағы құрғақ, далалы, шөлді белдем тармағына жатады.

Дала өсімдіктерінен эфимероидтар мен жусанның әртүрлі түрлері өседі.

Ауылдық округтің аумағында гидрографиялық торап дамыған. Жайылымды суландыру табиғи көлдерден, каналдардан, құбырлы және шахталы құдықтардан қамтамасыз етіледі. Судың сапасы әлсіз тұздылау, малдарды суару үшін жарамды.

Жайылымдық алқаптардың орташа өнімділігі – 10,5 центнер/гектарды құрайды.

Жайылымдар жемдерінің қоры ұзақтығы 170-180 күн болатын жайылым кезеңінде пайдаланылады.

Ауылдық округ Жалағаш ауданының оңтүстік бөлігінде орналасқан және солтүстігінде Аламесек ауылдық округімен шектеседі.

Әкімшілік-аумақтық бөлінісі Жаңадария ауылынан тұрады.

Табиғи ауа-райының жағдайлары бойынша: қысы күрт континентальды, ауа райы құбылмалы, жауын-шашын нормаға сәйкес, көктем ерте шығады, жазы ыстық, күзі салқын, ұзақ.

Ауылдық округтің жалпы жер көлемі - 692097 гектар (бұдан әрі – га). Соның ішінде жайылымдар - 3439 га.

Санаттары бойынша жерлер келесідей бөлінеді:

ауыл шаруашылығы мақсатындағы жерлер - 23319 га.

елді мекеннің жері - 272 га.

Ауылдық округ аумағындағы ауыл шаруашылығы жануарлары мал басының саны:

1691 бас ірі қара мал, 1396 бас уақ мал, 883 бас жылқы, 4 бас түйе.

Ауыл шаруашылығы жануарларының түрлері бойынша келесідей бөлінген:

ірі қара мал – 24 табын;

уақ мал - 2 отар;

түйелер - 1 келе;

жылқылар- 44 үйір.

Ауылдық округтің аумағында екпе және аридтік жайылымдар жоқ.

Ауылдық округтің аумағында 1 ветеринарлық пункт, 1 мал қорымы және 1 мал тоғыту ваннасы қызмет істейді.

Ауылдық округте малды айдап өтуге арналған сервитуттар белгіленбеген.

Құқық белгілейтін құжаттар негізінде жер санаттары, жер учаскелерінің меншік иелері және жер пайдаланушылар бөлінісінде әкімшілік-аумақтық бірлік аумағында жайылымдардың орналасу схемасы (картасы)

4	кайд аров " шар уа кожалығы	259				11,0	2,2	14,0	15,5					259
5	Тұрғанов Жаксыбай " Тұрғанов " шар уа кожалығы	43	39	17		11,0	2,2	14,0	15,5	429		238	667	-624
6	Айтпанов " Айтпанов " шар уа кожалығы	90	10			11,0	2,2	14,0	15,5	110			110	-20
7	Дайров Серік " Дайров " шар уа кожалығы	250		9		11,0	2,2	14,0	15,5			126	126	124
8	Сыздықов Баянбай " Сыздықов " шаруа кожалығы	776		11		11,0	2,2	14,0	15,5			154		622

	лығы													154	
9	Тұрсынбеков Ақылбай "Тұрсынбеков" фермер қожалығы	347		67	11,0	2,2	14,0	15,5				938	938	-591	
10	Бақайбаев Мұқамбет "Барбол" шаруа қожалығы	28	111	36	11,0	2,2	14,0	15,5	12 21			504	17 25	-16 97	
11	Желдербаева Нұржамал "Тасшоқы" шаруа қожалығы	53 68	20	39	11,0	2,2	14,0	15,5	220			546	766	46 02	
12	Сермаханова Қазына "Қазына" шар	106	2		11,0	2,2	14,0	15,5	22					84	

	кожа лығ ы														
21	Байболов Тұрмағанбет "Сағурн" шаруа қожалығы	103				11,0	2,2	14,0	15,5						103
22	Төлегенов Бисенбай "Жантөлеген" шаруа қожалығы	83				11,0	2,2	14,0	15,5						83
23	Нұрманбетов Ербол "Сарықасқа жылқы" шаруа қожалығы	132				11,0	2,2	14,0	15,5						132
24	Бибитжан Ақжан "Бибитжан" шар	48				11,0	2,2	14,0							48

	у а қожа лығы								15,5					
25	Тұр мақа нова Сым бат " Тұр мақа нова " шар у а қожа лығы	80	7				11,0	2,2	14,0	15,5	77			77 3
26	Исае в Жеңі с " Исае в " шар у а қожа лығы	897	8		7		11,0	2,2	14,0	15,5	88		98	186 711
27	Сағ ынд ықов Кен жебе к " Сағ ынд ықов " шар у а қожа лығы	51	31		1		11,0	2,2	14,0	15,5	341		14	355 -304
28	Қып шак баев Ақді лда " Мәд ение т " шар	35					11,0	2,2	14,0					35

	у а кожа лығ ы								15,5					
29	Жел дерб аев Ораз бек " Жел дерб аев" шар у а кожа лығ ы	68	26	15	11,0	2,2	14,0	15,5	286		210	496	-428	
30	Әлм енов Зейн ұр " Әлм енов Зейн ур" шар у а кожа лығ ы	49		15	11,0	2,2	14,0	15,5			210	210	-161	
31	Тауі пбае в Сұлт анбе к " Тәуі пбае в " шар у а кожа лығ ы	21			11,0	2,2	14,0	15,5					21	
32	Иге мбае в Жұм ағал и " Иге мбае	43		4	11,0	2,2	14,0	15,5			56		-13	

36	енбек Жор абек ович " Алт ыбае в" шар уа кожа лығ ы	49					11,0	2,2	14,0	15,5					49
37	Абд алие в Жом арт" Сар ы-К өл" ффе рмер кожа лығ ы	238					11,0	2,2	14,0	15,5					238
38	Рахм етов Нар иман Ахд ильд аеви ч" Рахм ет" шар уа кожа лығ ы	191	2				11,0	2,2	14,0	15,5	22			22	169
39	Бек жан ов Қас ымх ан Өске нбай ұлы " Бек	237					11,0	2,2	14,0						237

46	жан" шар у а кожалыгы	80					11,0	2,2	14,0	15,5					80
47	Мур ынб аев Мух ан " Қазбек" шар у а кожалыгы	333					11,0	2,2	14,0	15,5					333
48	Бек жан ов Али би " Ер-Әлі" шар у а кожалыгы	801					11,0	2,2	14,0	15,5					801
49	Болт аев Нур пейс " Болт аев" шар у а кожалыгы	136					11,0	2,2	14,0	15,5					136
50	Сали ева Аим кул " Нұр ислам" шар у а	169					11,0	2,2	14,0						169

	кожа лығы									15,5						
51	Толегенов Жақыпбек Тын арбаевич "Тілеген" шаруа кожалығы	164					11,0	2,2	14,0	15,5					164	
52	Зыябекова Балжан Жолдыбекқызы "Асылзат" фермер кожалығы	102					11,0	2,2	14,0	15,5					102	
	Қорытынды	17562,5	600	58	371	2	11,0	2,2	14,0	15,5	6600	127,6	5194	31	11952,6	5609,9

Аббревиатуралардың таратылып жазылуы:

МІҚ- мүйізді ірі қара;

УМ-уақ мал.

Ауылдық округ бойынша елді мекендер бөлінісінде мүйізді ірі қара аналық (сауын) мал басын орналастыру үшін жайылымдарды бөлу

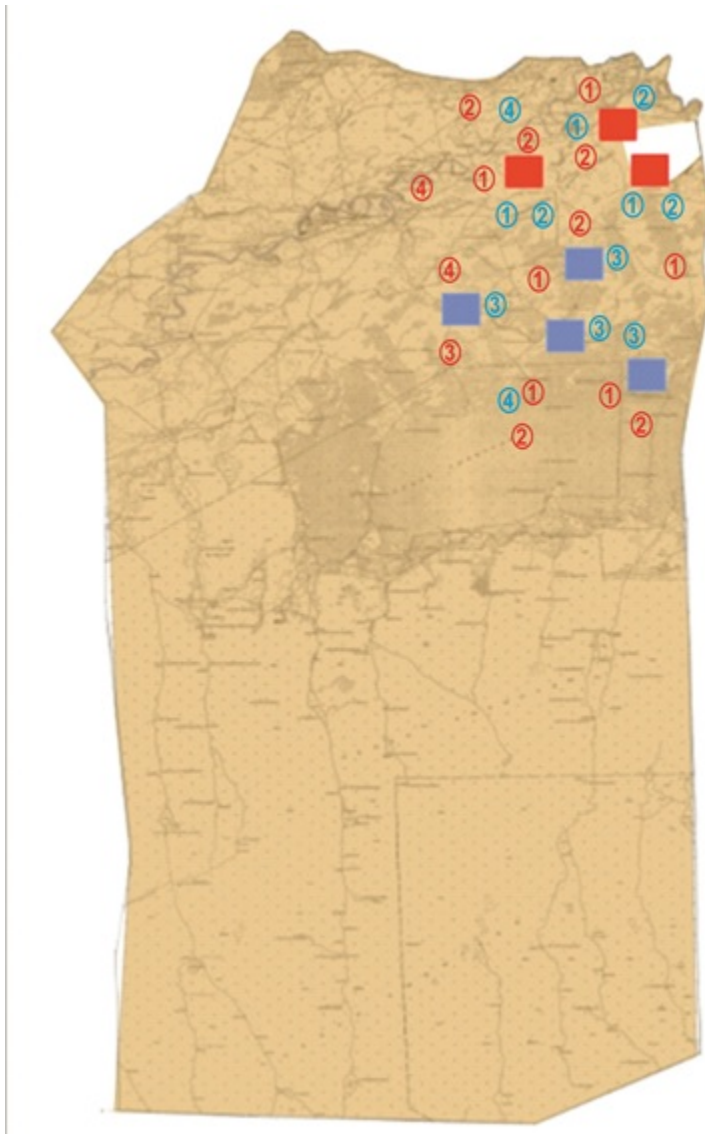
№	Сауын сиырлард	Жайылымға	Жайылымдардың	Жайылымдар мен қамтамасы	Қажеттіліктің
---	----------------	-----------	---------------	--------------------------	---------------








	Елді мекен атауы	Жайылым алаңы, га	ың болуы (бас)	қажеттілік нормасы 1 бас, га	қажеттілігі , г)	з етілмеген, га	қамтамасыз етілуі, пайыз	Артықшылық, га
1	Жаңадария	3439	602	11,0	6622	3183	52,0	-3183
	Барлығы	3439	602	11,0	6622	3183	52,0	-3183

Жайылымының қолайлы схемасы

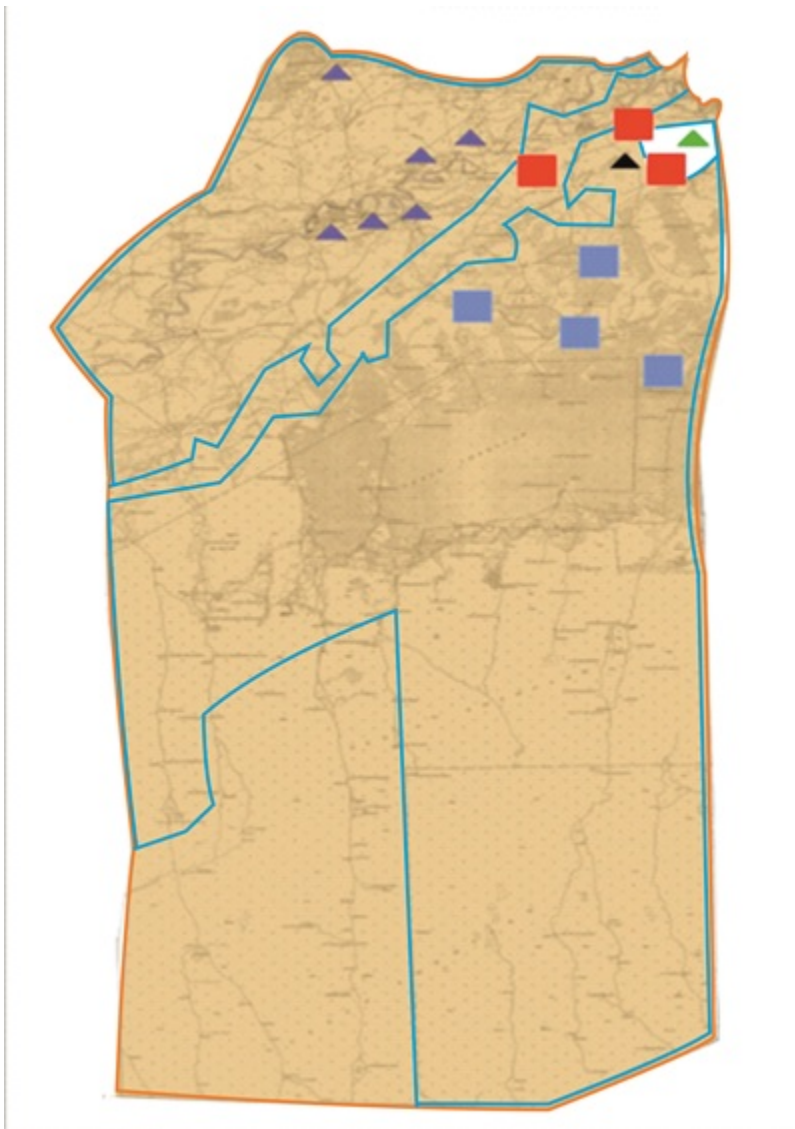
Жылдар	Қаша1 көктемгі	Қ а ш а 2 көктемгі-жазғы	Қ а ш а 3 көктемгі-жазғы-күзгі	Қаша 4 күзгі
2024	көктем-жазғы маусым 1	жазғы маусым 2	күзгі маусым 3	демалушы алаң 4
2025	демалушы алаң 4	көктем-жазғы маусымы 1	жазғы маусым 2	күзгі маусым 3










Ескерту 1, 2, 3, 4 – Қашаны жылына пайдалану тәртібі.



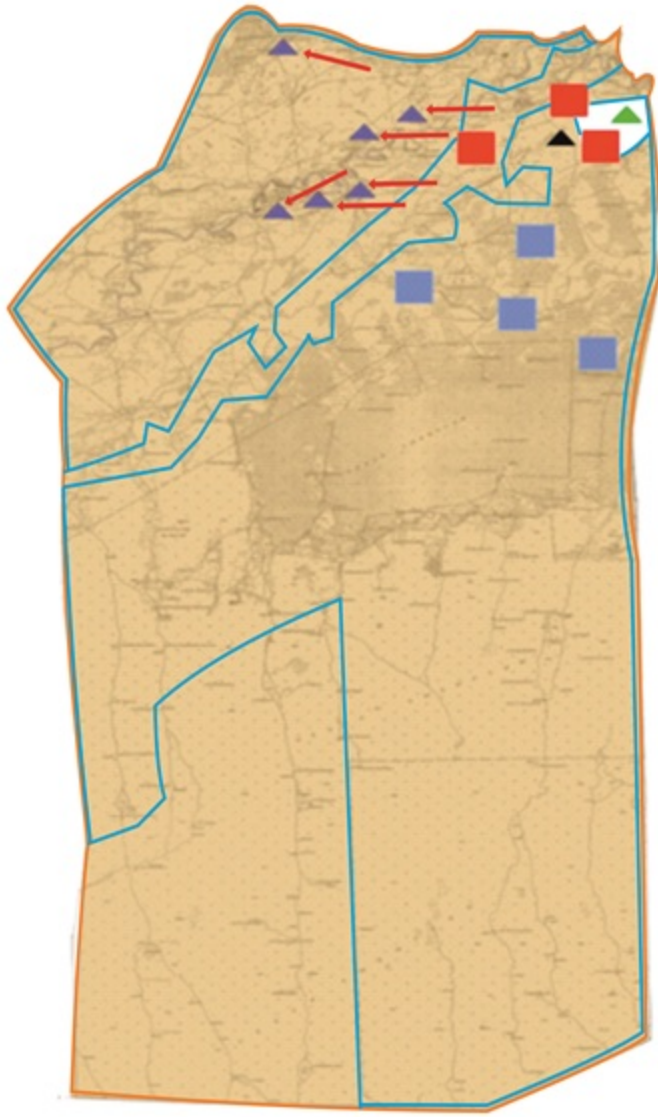
Шартты белгілер	
	Ауылдық округтің шекаралары
	Ауыл шаруашылығы мақсатындағы жерлер
	Елді мекендердің жерлері
	Көктемгі және жазғы уақытта пайдаланылатын жайылымдар
	Күзгі және қысқы уақытта пайдаланылатын жайылымдар
	Қашаны жылына пайдалану тәртібі 2024 жыл
	Қашаны жылына пайдалану тәртібі 2025 жыл









Жайылымдардың, оның ішінде маусымдық, жайылымдардың сыртқы және ішкі шекаралары мен алаңдары, жайылымдық инфрақұрылым объектілері белгіленген картасы




Шартты белгілер	
	Сыртқы шекара
	Ішкі шекара
	Ауыл шаруашылығы мақсатындағы жерлер
	Елді мекендердің жерлері
	Көктемгі және жазғы уақытта пайдаланылатын жайылымдар
	Күзгі және қысқы уақытта пайдаланылатын жайылымдар
Жайылымдық инфрақұрылымдар	
	Көлдер, каналдар, құбырлы және шахталы құдықтар
	Мал қорымы
	Мал тоғыту ваннасы

Жайылым пайдаланушылардың су тұтыну нормасына сәйкес жасалған су көздеріне (көлдерге, өзендерге, тоғандарға, апандарға, суару немесе суландыру каналдарына, құбырлы немесе шахталы құдықтарға) қол жеткізу схемасы



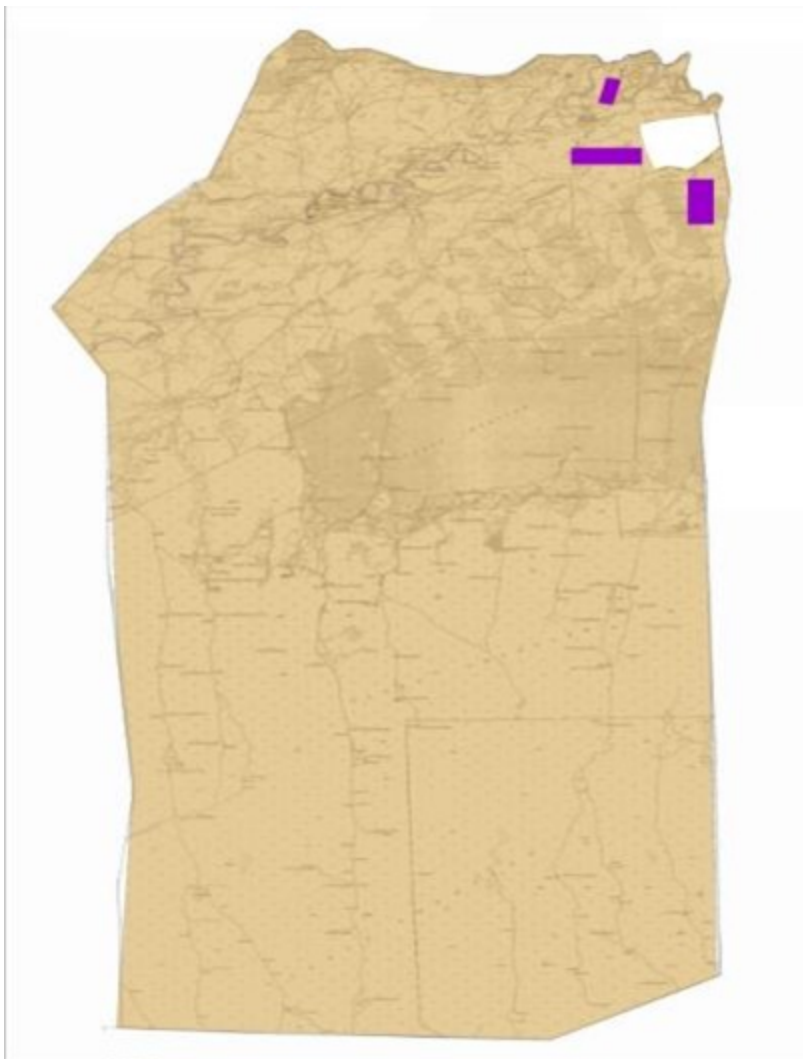
Шартты белгілер	
	Ауылдық округтің шекаралары
	Ауыл шаруашылығы мақсатындағы жерлер
	Елді мекендердің жерлері
	Көктемгі және жазғы уақытта пайдаланылатын жайылымдар
	Күзгі және қысқы уақытта пайдаланылатын жайылымдар
	Жайылым пайдаланушылардың су көздеріне жету жолдары
	Көлдер, каналдар, құбырлы және шахталы құдықтар
	Мал тоғыту ваннасы





Жаңадария ауылдық округі бойынша су ұңғымаларының орналасқан орны



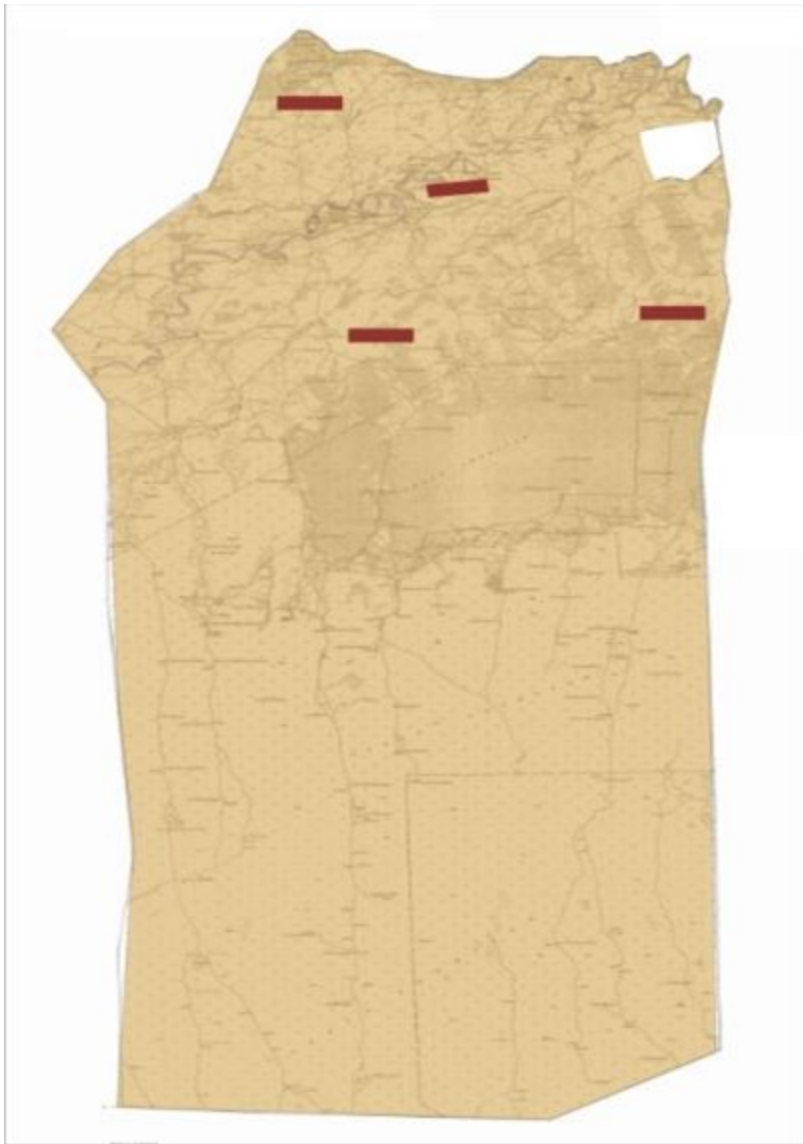
■ - су ұңғымалары

Жайылымы жоқ және (немесе) заңды тұлғалардың ауылшаруашылығы жануарларының мал басын орналастыру үшін жайылымдарды қайта бөлу және оны берілетін жайылымдарға ауыстыру схемасы



Шартты белгілер	
	Кент шекаралары
	Ауыл шаруашылығы мақсатындағы жерлер
	Елді мекендердің жерлері
	Жайылымдарды қайта бөлуге арналған жер телімдері

Ауылдық округ маңында орналасқан жайылымдар мен қамтамасыз етілмеген жеке және (немесе) заңды тұлғалардың ауылшаруашылығы жануарларының мал басын шалғайдағы жайылымдарға орналастыру схемасы



Шартты белгілер	
—	Кент шекаралары
■	Ауыл шаруашылығы мақсатындағы жерлер
□	Елді мекендердің жерлері
■	Мал басын орналастыру шекаралары

Ауыл шаруашылығы жануарларын жаюдың және айдаудың маусымдық маршруттарын белгілейтін жайылымдарды пайдалану жөніндегі күнтізбелік графигі

Жайылымға малдардың айдап шығарылу кезеңі	Жайылымнан малдардың қайтарылу кезеңі
Наурыз айының екінші жартысы	Қазан айының екінші онкүндігі

Жалағаш аудандық мәслихатының

Қаракеткен ауылдық округінің 2024-2025 жылдарға арналған жайылымдарды басқару және оларды пайдалану жөніндегі жоспары

1) Құқық белгілейтін құжаттар негізінде жер санаттары, жер учаскелерінің меншік иелері және жер пайдаланушылар бөлінісінде әкімшілік-аумақтық бірлік аумағында жайылымдардың орналасу схемасы (картасы);

2) жайылым айналымдарының қолайлы схемасы;

3) жайылымдардың, оның ішінде маусымдық, жайылымдардың сыртқы және ішкі шекаралары мен алаңдары, жайылымдық инфрақұрылым объектілері белгіленген картасы;

4) жайылым пайдаланушылардың су тұтыну нормасына сәйкес жасалған су көздеріне (көлдерге, өзендерге, тоғандарға, апандарға, суару немесе суландыру арналарына, құбырлы немесе шахта құдықтарына) қол жеткізу схемасы;

5) жайылымы жоқ жеке және (немесе) заңды тұлғалардың ауыл шаруашылығы жануарларының мал басын орналастыру үшін жайылымдарды қайта бөлу және оны берілетін жайылымдарға ауыстыру схемасы;

6) Қаракеткен ауылдық округі (бұдан әрі- ауылдық округ) маңында орналасқан жайылымдармен қамтамасыз етілмеген жеке және (немесе) заңды тұлғалардың ауыл шаруашылығы жануарларының мал басын шалғайдағы жайылымдарға орналастыру схемасы;

7) ауыл шаруашылығы жануарларын жаюдың және айдаудың маусымдық маршруттарын белгілейтін жайылымдарды пайдалану жөніндегі күнтізбелік графигі.

Ауылдық округтің аумағы құрғақ, далалы, шөлді белдем тармағына жатады.

Дала өсімдіктерінен эфимероидтар мен жусанның әртүрлі түрлері өседі.

Ауылдық округтің аумағында гидрографиялық торап дамыған. Жайылымды суландыру табиғи көлдерден, каналдардан, құбырлы және шахталы құдықтардан қамтамасыз етіледі. Судың сапасы әлсіз тұздылау, малдарды суару үшін жарамды.

Жайылымдық алқаптардың орташа өнімділігі –центнер/гектарды құрайды.

Жайылымдар жемдерінің қоры ұзақтығы 170-180 күн болатын жайылым кезеңінде пайдаланылады.

Ауылдық округ Жалағаш ауданының М.Шәменов ауылдық округімен шектеседі.

Әкімшілік-аумақтық бөлінісі Қаракеткен және Далдабай ауылынан тұрады.

Табиғи ауа-райының жағдайлары бойынша: қысы күрт континентальды, ауа райы құбылмалы, жауын-шашын нормаға сәйкес, көктем ерте шығады, жазы ыстық, күзі салқын, ұзақ.

Ауылдық округтің жалпы жер көлемі -715275 гектар (бұдан әрі – га). Соның ішінде жайылымдар - 8148 га.

Санаттары бойынша жерлер келесідей бөлінеді:

ауыл шаруашылығы мақсатындағы жерлер -101320 га.

елді мекеннің жері - 289 га.

Ауылдық округ аумағындағы ауыл шаруашылығы жануарлары мал басының саны:

3269 бас ірі қара мал, 4333 бас уақ мал, 3680 бас жылқы, 12 бас түйе.

Ауыл шаруашылығы жануарларының түрлері бойынша келесідей бөлінген:

ірі қара мал – 46 табын;

уақ мал - 7 отар;

түйелер - 1 келе;

жылқылар- 184 үйір.

Ауылдық округтің аумағында екпе және аридтік жайылымдар жоқ.

Ауылдық округтің аумағында 1 ветеринарлық пункт, 1 мал қорымы және 1 мал тоғыту ваннасы қызмет істейді.

Ауылдық округте малды айдап өтуге арналған сервитуттар жоқ.

Құқық белгілейтін құжаттар негізінде жер санаттары, жер учаскелерінің меншік иелері және жер пайдаланушылар бөлінісінде әкімшілік-аумақтық бірлік аумағында жайылымдардың орналасу схемасы (картасы)

	ова" шару а қожа лығы								15,5					
5	Ақна заро в а Пери заг " Сыр ым" шару а қожа лығы	222	115	93		11,0	2,2	14,0	15,5	1265		1302	25 67	-23 45
6	Бекқ ожае в а Гулн аз " Ерке тай" шару а қожа лығы	142	135			11,0	2,2	14,0	15,5	1485			14 85	-13 43
7	Бекм аған бето в а Алма ш " Сағи долл а " шару а қожа лығы	497	5	20		11,0	2,2	14,0	15,5	55		280	335	162
8	Бур мбае в а Гулб арш ын " Еңлі к " шару	436	10			11,0	2,2	14,0	15,5	110				326

17	әли" фермер қожалығы	71			67		11,0	2,2	14,0	15,5	938			938	-867
18	Исмайлөв Жақсылық "Шоқан" шаруа қожалығы	409			50		11,0	2,2	14,0	15,5	700			700	-291
19	Картбанбетов Болат "Картбанбетов Б" шаруа қожалығы	88	170				11,0	2,2	14,0	15,5	1870			1870	-1782
20	Лепесова Бақыткүл "Ұлыдала" шаруа қожалығы	119	50		11		11,0	2,2	14,0	15,5	550		154	704	-585
21	Маханбетов Өмірбай "Маханбетов" шару	16	10		280		11,0	2,2	14,0	15,5				616	994

	а қожа лығы													616	
22	Нур маха нов Ерла н " Әсел " шару а қожа лығы	247	200	185	11,0	2,2	14,0	15,5	2200	2590	47 90	-45 43			
23	Нұр маха нов Сама т " Сама т " шару а қожа лығы	208		45	11,0	2,2	14,0	15,5		630	630	-422			
24	Бода нов Нари ман " Самұ рат" шару а қожа лығы	945		14	11,0	2,2	14,0	15,5		196	196	749			
25	Оспа нкул ова Кен жегу л " Жар бол жол ы " шару а қожа лығы	20		6	11,0	2,2	14,0	15,5		84	84	-64			

30	" Удод ов" шаруа қожалығы	231					11,0	2,2	14,0	15,5					231	
31	Улментаева Гулстан " Айбибі" фермер қожалығы	48	10		10		11,0	2,2	14,0	15,5	110		140		250	-202
32	Хасиханов Чингисхан " Хасиханов" фермер қожалығы	344	50				11,0	2,2	14,0	15,5	550				550	-206
33	Қасымов Бекжан " Қасым" фермер қожалығы	421			50		11,0	2,2	14,0	15,5			700		700	-279
34	Әбдібек Нұрлан " Ақжол" шаруа	942	92		10		11,0	2,2	14,0	15,5	10 12		140			-210

39	ан "Елібаев" шаруа қожалығы	71					11,0	2,2	14,0	15,5					71
40	Сулейменова Айбаршын "Жасұлан" шаруа қожалығы	94					11,0	2,2	14,0	15,5					94
41	Нурмаханов Абдиманап "Нұрмаханов" шаруа қожалығы	79					11,0	2,2	14,0	15,5					79
42	Ахметжанов Қартбай "Ахметжанов" шаруа қожалығы	84					11,0	2,2	14,0	15,5					84
43	Ембергенова Алия "Ембергенова" шаруа	63					11,0	2,2	14,0						63

	кожа лығы								15,5					
44	Мух амед ияро в Сама т " Мух амед ияро в " шару а кожа лығы	137					11,0	2,2	14,0	15,5				137
45	Қияс ов Ерке бұла н " Ерке бұла н " шару а кожа лығы	184					11,0	2,2	14,0	15,5				184
46	Нур маха нов Ербо л " Нұр маха нов" шару а кожа лығы	92					11,0	2,2	14,0	15,5				92
47	Нак шора ева Гулн аз " Нақ шора ева Г " шару а	254					11,0	2,2	14,0					254

57	Қабылтайқызы Зәуреш "Ғабитжан" шаруа қожалығы	1012					11,0	2,2	14,0	15,5					10 12
58	Нұрымбетов Ақмейір "Нұрымбетов" шаруа қожалығы	143					11,0	2,2	14,0	15,5					143
59	Абсатова Эльмира "Абсатова" шаруа қожалығы	115					11,0	2,2	14,0	15,5					115
60	Қазыбайлы Жәңіс "Қазыбай" шаруа қожалығы	85					11,0	2,2	14,0	15,5					85
61	Абдуайтов Сарсенбай "Сәрс	170					11,0	2,2	14,0						170

	ен" шару а қожа лығы								15,5					
62	Акбе рген ов Бауы ржан " Акбе рген ов" шару а қожа лығы	50					11,0	2,2	14,0	15,5				50
63	Аши рбек ов Бекз ат " Аши рбек ов" шару а қожа лығы	34					11,0	2,2	14,0	15,5				34
64	Даул етбае в Мур ат " Даул етбае в " шару а қожа лығы	158					11,0	2,2	14,0	15,5				158
65	Қана тбае ва Куль паш " Қана тбае ва" шару а	69					11,0	2,2	14,0					69

	қожа лығы								15,5					
66	Акбе рген ов Баты рбек " Акбе рген ов" шару а қожа лығы	65					11,0	2,2	14,0	15,5				65
67	Неси пбае в Бара хат " Хам ит ата" шару а қожа лығы	19 84	18		71		11,0	2,2	14,0	15,5	198		994	11 92 792
68	Нурб аев Сері к " Нұрб ай ата" шару а қожа лығы	14 66	17				11,0	2,2	14,0	15,5	187			187 12 79
69	Бода нов Кайр кул " Жалт ынов Далд абай " жауа пкер шіліг	17 133					11,0	2,2	14,0	15,5				

і шект еулі серік тесті гі																	17 133
Қорытынды	87 846	16 70	15 00	13 83	-	11,0	2,2	14,0	15,5	20 005	33 00	18 564		41 869	45 977		

Аббревиатуралардың таратылып жазылуы:

МІҚ- мүйізді ірі қара;

УМ -уақ мал.

Ауылдық округ бойынша елді мекендер бөлінісінде мүйізді ірі қара аналық (сауын) мал басын орналастыру үшін жайылымдарды бөлу






№	Елді мекен атауы	Жайылым алаңы, га	Сауын сиырлардың болуы (бас)	Жайылымға қажеттілік нормасы 1 бас, га	Жайылымдардың қажеттілігі, га	Жайылым мен қамтамасыз етілмеген, га	Қажеттіліктің қамтамасыз етілуі, пайыз	Артықшылық, га (+, -)
1	Қаракеткен	8148	1062	11	11682	3534	69,75	-3534
	Барлығы	8148	1062	11	11682	3534	69,75	-3534

Жайылым айналымдарының қолайлы схемасы

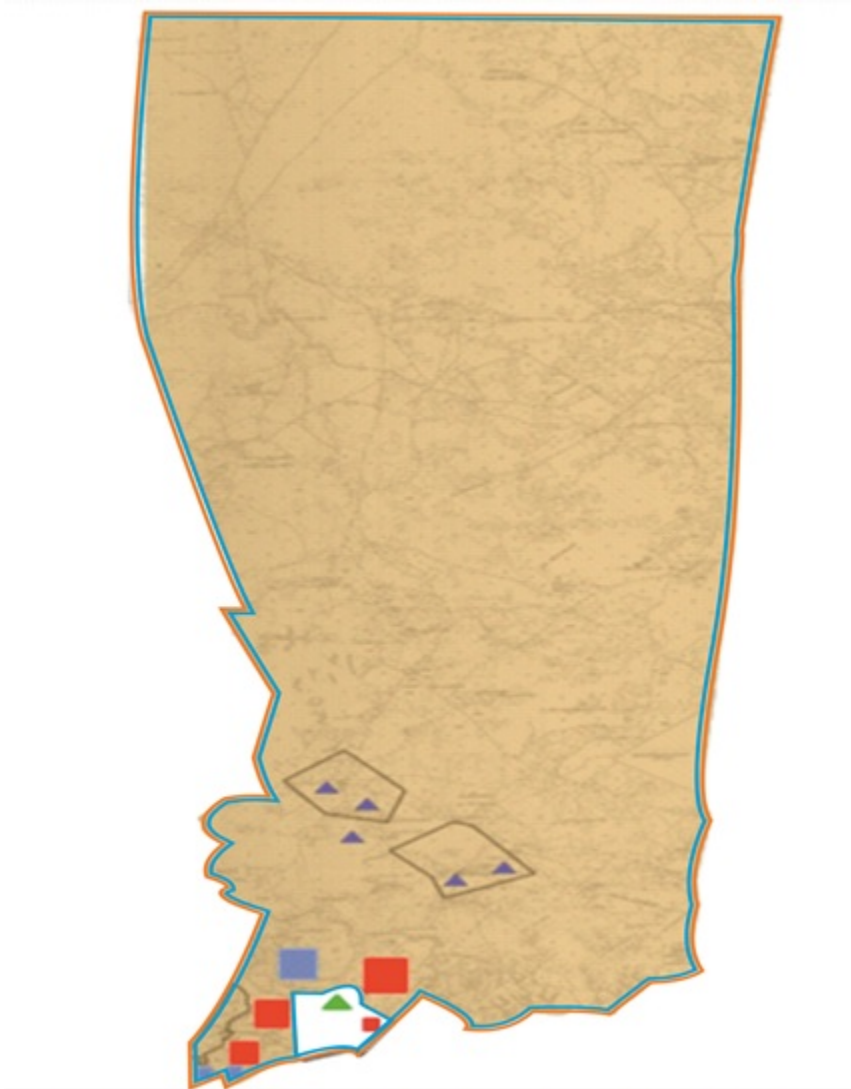
Жылдар	Қаша 1 көктемгі	Қ а ш а 2 көктемгі-жазғы	Қ а ш а 3 көктемгі-жазғы-күзгі	Қаша 4 күзгі
2024	көктем-жазғы маусым 1	жазғы маусым 2	күзгі маусым 3	демалушы алаң 4
2025	демалушы алаң 4	көктем-жазғы маусымы 1	жазғы маусым 2	күзгі маусым 3










Ескерту 1,2,3,4 – Қашаны жылына пайдалану тәртібі.



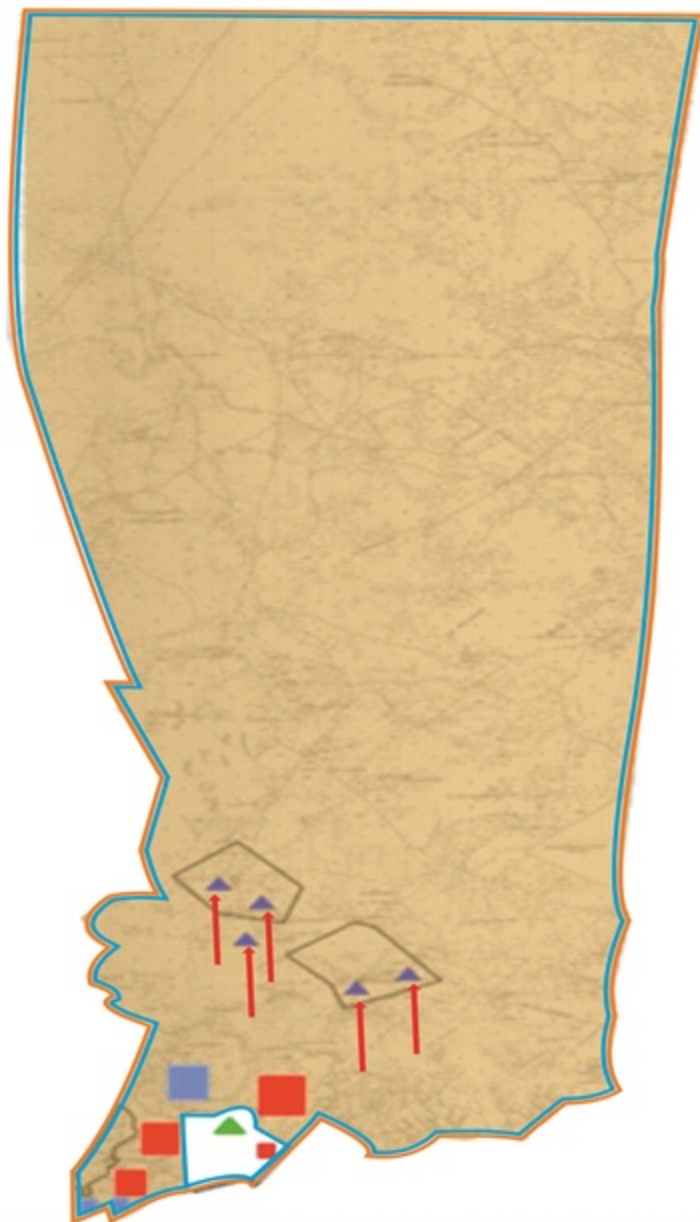
Шартты белгілер	
	Ауылдық округтің шекаралары
	Ауыл шаруашылығы мақсатындағы жерлер
	Елді мекендердің жерлері
	Көктемгі және жазғы уақытта пайдаланылатын жайылымдар
	Күзгі және қысқы уақытта пайдаланылатын жайылымдар
1 2 3 4	Қашаны жылына пайдалану тәртібі 2024 жыл
1 2 3 4	Қашаны жылына пайдалану тәртібі 2025 жыл









Жайылымдардың, оның ішінде маусымдық, жайылымдардың сыртқы және ішкі шекаралары мен алаңдары, жайылымдық инфрақұрылым объектілері белгіленген картасы




Шартты белгілер	
	Сыртқы шекара
	Ішкі шекара
	Ауыл шаруашылығы мақсатындағы жерлер
	Елді мекендердің жерлері
	Көктемгі және жазғы уақытта пайдаланылатын жайылымдар
	Күзгі және қысқы уақытта пайдаланылатын жайылымдар
Жайылымдық инфрақұрылымдар	
	Көлдер, каналдар, құбырлы және шахталы құдықтар
	Мал қорымы
	Мал тоғыту ваннасы

Жайылым пайдаланушылардың су тұтыну нормасына сәйкес жасалған су көздеріне (көлдерге, өзендерге, тоғандарға, апандарға, суару немесе суландыру каналдарына, құбырлы немесе шахталы құдықтарға) қол жеткізу схемасы



Шартты белгілер	
	Ауылдық округтің шекаралары
	Ауыл шаруашылығы мақсатындағы жерлер
	Елді мекендердің жерлері
	Көктемгі және жазғы уақытта пайдаланылатын жайылымдар
	Күзгі және қысқы уақытта пайдаланылатын жайылымдар
	Жайылым пайдаланушылардың су көздеріне жету жолдары
	Көлдер, каналдар, құбырлы және шахталы құдықтар
	Мал тоғыту ваннасы





Қаракеткен ауылдық округі бойынша су ұңғымаларының орналасқан орны



■ - су ұңғымалары

Жайылымы жоқ және (немесе) заңды тұлғалардың ауылшаруашылығы жануарларының мал басын орналастыру үшін жайылымдарды қайта бөлу және оны берілетін жайылымдарға ауыстыру схемасы



Шартты белгілер	
	Кент шекаралары
	Ауыл шаруашылығы мақсатындағы жерлер
	Елді мекендердің жерлері
	Жайылымдарды қайта бөлуге арналған жер телімдері

Ауылдық округ маңында орналасқан жайылымдар мен қамтамасыз етілмеген жеке және (немесе) заңды тұлғалардың ауылшаруашылығы жануарларының мал басын шалғайдағы жайылымдарға орналастыру схемасы



Шартты белгілер	
—	Кент шекаралары
■	Ауыл шаруашылығы мақсатындағы жерлер
□	Елді мекендердің жерлері
■	Мал басын орналастыру шекаралары

Ауыл шаруашылығы жануарларын жаюдың және айдаудың маусымдық маршруттарын белгілейтін жайылымдарды пайдалану жөніндегі күнтізбелік графигі

Жайылымға малдардың айдап шығарылу кезені	Жайылымнан малдардың қайтарылу кезені
Наурыз айының екінші жартысы	Қазан айының екінші онкүндігі

Жалағаш аудандық мәслихатының
2023 жылғы 25 желтоқсандағы
№ 12-18 шешіміне 11-қосымша

Мақпалкөл ауылдық округінің 2024-2025 жылдарға арналған жайылымдарды басқару және оларды пайдалану жөніндегі жоспары

1) Құқық белгілейтін құжаттар негізінде жер санаттары, жер учаскелерінің меншік иелері және жер пайдаланушылар бөлінісінде әкімшілік-аумақтық бірлік аумағында жайылымдардың орналасу схемасы (картасы);

2) жайылым айналымдарының қолайлы схемасы;

3) жайылымдардың, оның ішінде маусымдық, жайылымдардың сыртқы және ішкі шекаралары мен алаңдары, жайылымдық инфрақұрылым объектілері белгіленген картасы;

4) жайылым пайдаланушылардың су тұтыну нормасына сәйкес жасалған су көздеріне (көлдерге, өзендерге, тоғандарға, апандарға, суару немесе суландыру арналарына, құбырлы немесе шахта құдықтарына) қол жеткізу схемасы;

5) жайылымы жоқ жеке және (немесе) заңды тұлғалардың ауыл шаруашылығы жануарларының мал басын орналастыру үшін жайылымдарды қайта бөлу және оны берілетін жайылымдарға ауыстыру схемасы;

6) Мақпалкөл ауылдық округі (бұдан әрі- ауылдық округ) маңында орналасқан жайылымдармен қамтамасыз етілмеген жеке және (немесе) заңды тұлғалардың ауыл шаруашылығы жануарларының мал басын шалғайдағы жайылымдарға орналастыру схемасы;

7) ауыл шаруашылығы жануарларын жаюдың және айдаудың маусымдық маршруттарын белгілейтін жайылымдарды пайдалану жөніндегі күнтізбелік графигі.

Ауылдық округтің аумағы құрғақ, далалы, шөлді белдем тармағына жатады.

Дала өсімдіктерінен эфимероидтар мен жусанның әртүрлі түрлері өседі.

Ауылдық округтің аумағында гидрографиялық торап дамыған. Жайылымды суландыру табиғи көлдерден, каналдардан, құбырлы және шахталы құдықтардан қамтамасыз етіледі. Судың сапасы әлсіз тұздылау, малдарды суару үшін жарамды.

Жайылымдық алқаптардың орташа өнімділігі – 10,5 центнер/гектарды құрайды.

Жайылымдар жемдерінің қоры ұзақтығы 170-180 күн болатын жайылым кезеңінде пайдаланылады.

Ауылдық округ Жалағаш ауданының оңтүстік батысында орналасқан.

Әкімшілік-аумақтық бөлінісі Мақпалкөл ауылынан тұрады.

Табиғи ауа-райының жағдайлары бойынша: қысы күрт континентальды, ауа райы құбылмалы, жауын-шашын нормаға сәйкес, көктем ерте шығады, жазы ыстық, күзі салқын, ұзақ.

Ауылдық округтің жалпы жер көлемі -13215 гектар (бұдан әрі – га). Соның ішінде жайылымдар- 1763 га.

Санаттары бойынша жерлер келесідей бөлінеді:

ауыл шаруашылығы мақсатындағы жерлер - 7313 га.

елді мекеннің жері —492 га.

Ауылдық округ аумағындағы ауыл шаруашылығы жануарлары мал басының саны:

2448 бас ірі қара мал, 4114 бас уақ мал 718 бас жылқы, 43 бас түйе.

Ауыл шаруашылығы жануарларының түрлері бойынша келесідей бөлінген:

ірі қара мал – 35 табын;

уақ мал - 7 отар;

түйелер - 2 келе;

жылқылар- 36 үйір.

Ауылдық округтің аумағында екпе және аридтік жайылымдар жоқ.

Ауылдық округтің аумағында 1 ветеринарлық пункт, 1 мал қорымы және 1 мал тоғыту ваннасы қызмет істейді.

Ауылдық округте малды айдап өтуге арналған сервитуттар белгіленбеген.

Құқық белгілейтін құжаттар негізінде жер санаттары, жер учаскелерінің меншік иелері және жер пайдаланушылар бөлінісінде әкімшілік-аумақтық бірлік аумағында жайылымдардың орналасу схемасы (картасы)

	ие ле рі	ала ңы, (га)		Ж ыл қы			Ж ылқ ы		Ж ылқ ы		Ж ылқ ы	Ж иын ы	ым дар, (га) (+,-)
1	Нұр манб етов Ербо л "	Сарғ аска жыл қы"	190	112	89	11,0	2,2	14,0	15,5	12 32	12 46	24 78	-22 88
2	Нұр ылда ев Ұлы қбек Макс ұтұл ы "	Нұрб ек"	219	171	43	11,0	2,2	14,0	15,5	18 81	602	24 83	-22 64
3	Күнт уаро в Берд ауле т Абза лұлы "	Күнт уаро в "	101	121	31	11,0	2,2	14,0	15,5	13 31	434	17 65	-11 64
4	Маха нов Зұлх ар "	Ақма р "	66		7	11,0	2,2	14,0	15,5		98		-32

	шаруа қожалығы												98	
5	Тұңғышбаев Табынбай Өмірзақұлы "Ақиет" шаруа қожалығы	152				11,0	2,2	14,0	15,5					152
6	Еспанов Мирамбек Узакович "Еспанов" шаруа қожалығы	24	2			11,0	2,2	14,0	15,5	22			22	2
7	Бекжанов Алиби Бакытбекұлы "Ер-Әлі" шаруа қожалығы	114	7			11,0	2,2	14,0	15,5	77			77	37
8	Шайхисламов Ибрагим "Актікен"	80	2	10		11,0	2,2	14,0	15,5	22	140			-82

	шаруа қожалығы													162	
9	Молдашев Мара т " Молдаш" шаруа қожалығы	19					11,0	2,2	14,0	15,5					19
10	Бекжанов Еркін Бакытбекұлы " Құрманбай Ата" шаруа қожалығы	262	4				11,0	2,2	14,0	15,5	44			44	218
11	Сериков Бердибек " Сериков" шаруа қожалығы	76					11,0	2,2	14,0	15,5					76
12	Андакулова Алмагул " Таңшолпан" шару	42					11,0	2,2	14,0						42

	а қожа лығы								15,5					
13	Қай ыров а Акзи ба " Қай ыров а " ферм ер қожа лығы	35				11,0	2,2	14,0	15,5					35
14	Берд алие в Абза ли " Мақ палк өл" жауа пкер шіліг і шект еулі серік тесті гі	412	20	6		11,0	2,2	14,0	15,5	220	84		304	108
15	Абек енов Бект емир " Әсім " шару а қожа лығы	40				11,0	2,2	14,0	15,5					40
16	Сейі тжан ов Қалд ыбек " Ақкө л " шару а	10				11,0	2,2	14,0						10

21	Жам алат ов Алма т Отан бекович " Жам алат ов" шару а қожа лығы	36				11,0	2,2	14,0	15,5					36
	Қор ыты нды	25 50	439	186		11,0	2,2	14,0	15,5	48 29		26 04		74 33 -48 83

Аббревиатуралардың таратылып жазылуы:

МІҚ-мүйізді ірі қара мал;

УМ-уақ мал.

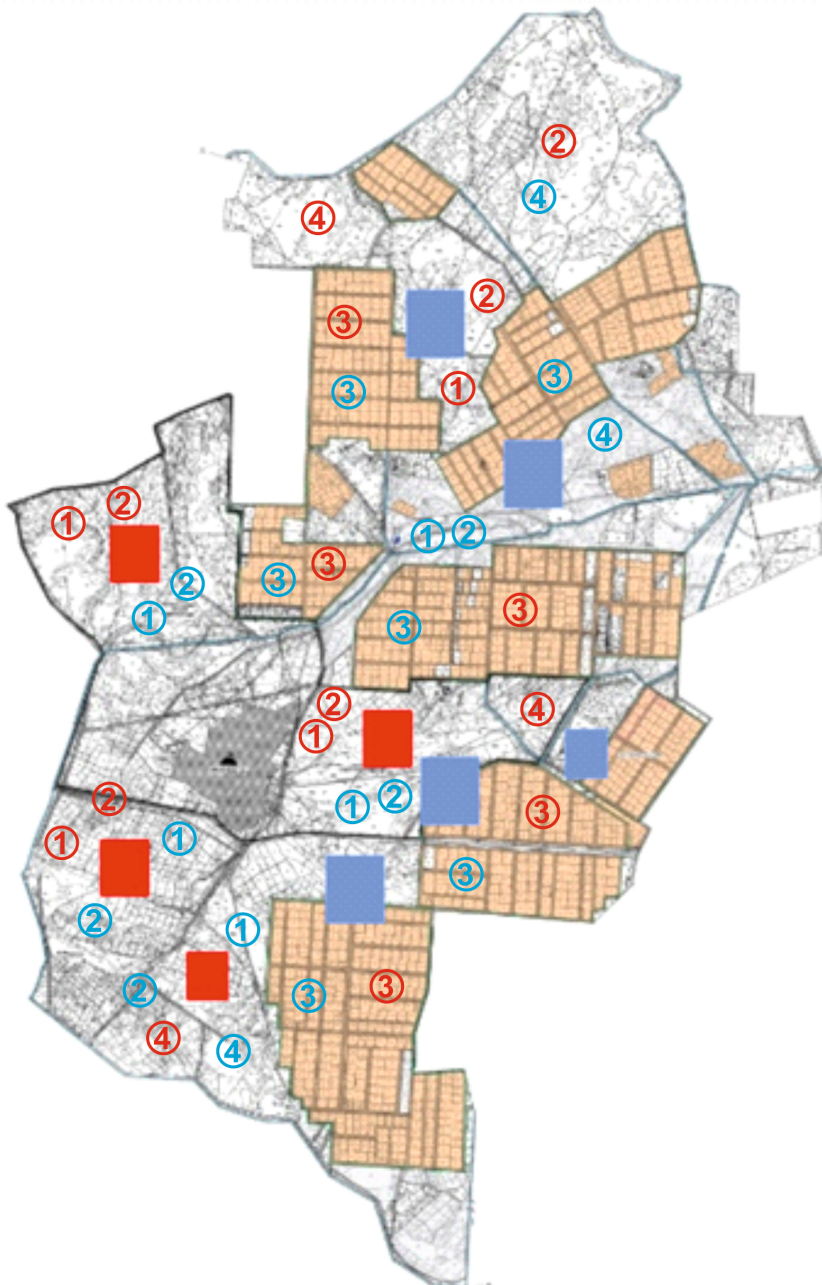
Ауылдық округ бойынша елді мекендер бөлінісінде мүйізді ірі қара аналық (сауын) мал басын орналастыру үшін жайылымдарды бөлу






№	Елді мекен атауы	Жайылым алаңы, га	Сауын сиырлардың болуы (бас)	Жайылым ға қажеттілік нормасы 1 бас, га	Жайылым дардың қажеттілігі, га	Жайылым дар мен қамтамасыз етілмеген, га	Қажеттілік тің қамтамасыз етілуі, пайыз	Артықшылық, (га) (+,-)
1	Мақпалкөл	12118	1547	11,0	17017	4899	71,2	-4899
	Барлығы	12118	1547	11,0	17017	4899	71,2	-4899

Жайылым айналымдарының қолайлы схемасы

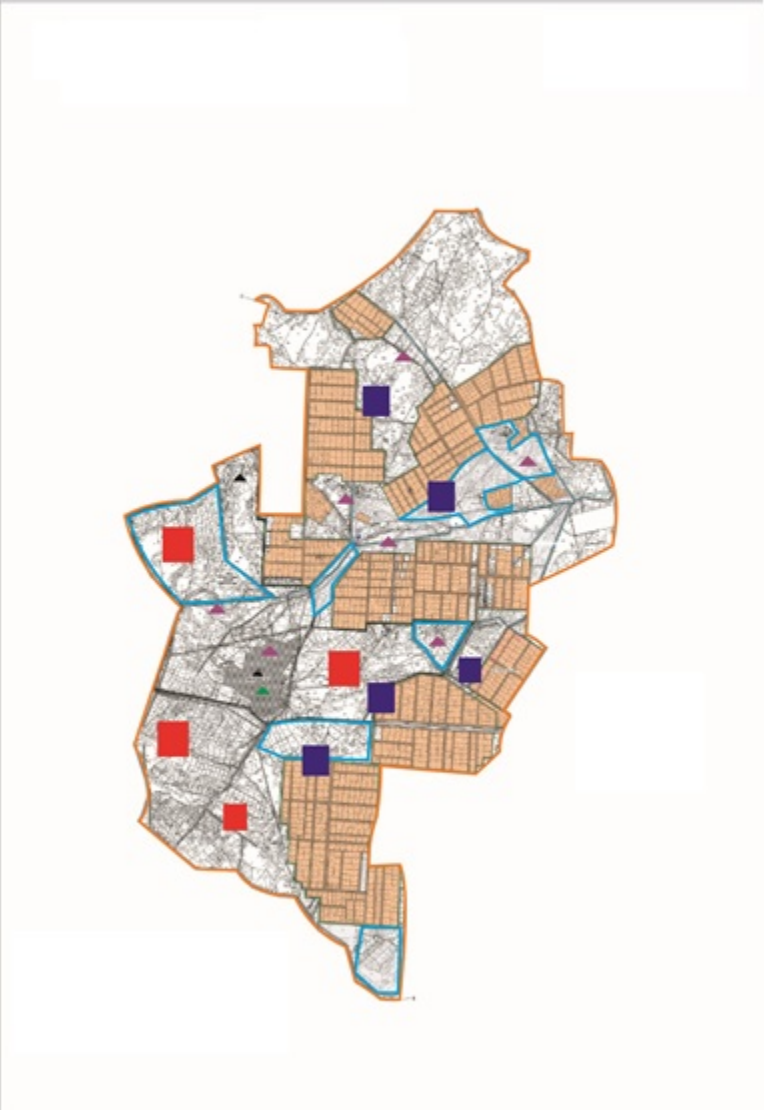
Жылдар	Қаша 1	Қаша 2	Қаша 3	Қаша 4
2024	көктем-жазғы маусым 1	жазғы маусым 2	күзгі маусым 3	демалушы алаң 4
2025	демалушы алаң 4	көктем-жазғы маусымы 1	жазғы маусым 2	күзгі маусым 3

Ескерту 1, 2, 3, 4 – Қашаны жылына пайдалану тәртібі.



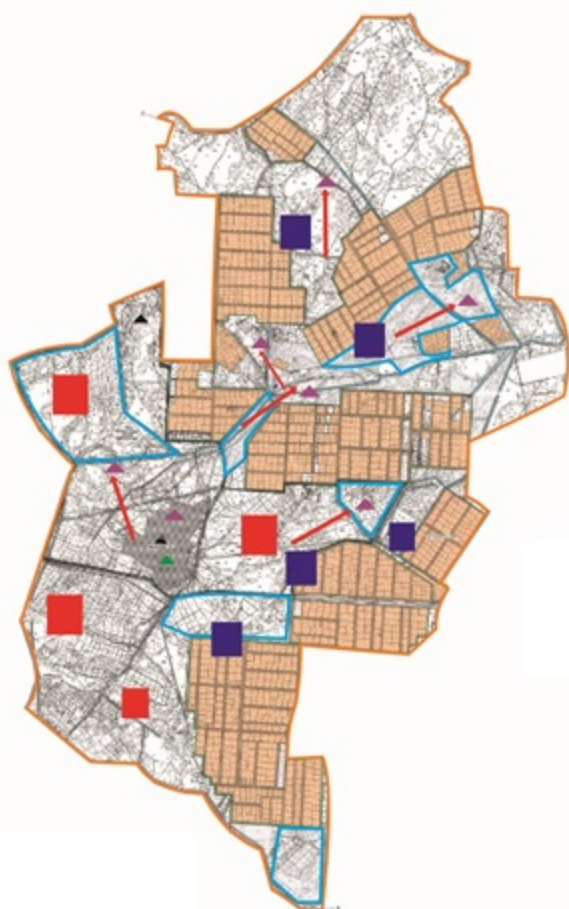
Шартты белгілер	
	Ауылдық округтің шекаралары
	Ауыл шаруашылығы мақсатындағы жерлер
	Елді мекендердің жерлері
	Көктемгі және жазғы уақытта пайдаланылатын жайылымдар
	Күзгі және қысқы уақытта пайдаланылатын жайылымдар
1 2 3 4	Қашаны жылына пайдалану тәртібі 2024 жыл
1 2 3 4	Қашаны жылына пайдалану тәртібі 2025 жыл









Жайылымдардың, оның ішінде маусымдық, жайылымдардың сыртқы және ішкі шекаралары мен алаңдары, жайылымдық инфрақұрылым объектілері белгіленген картасы



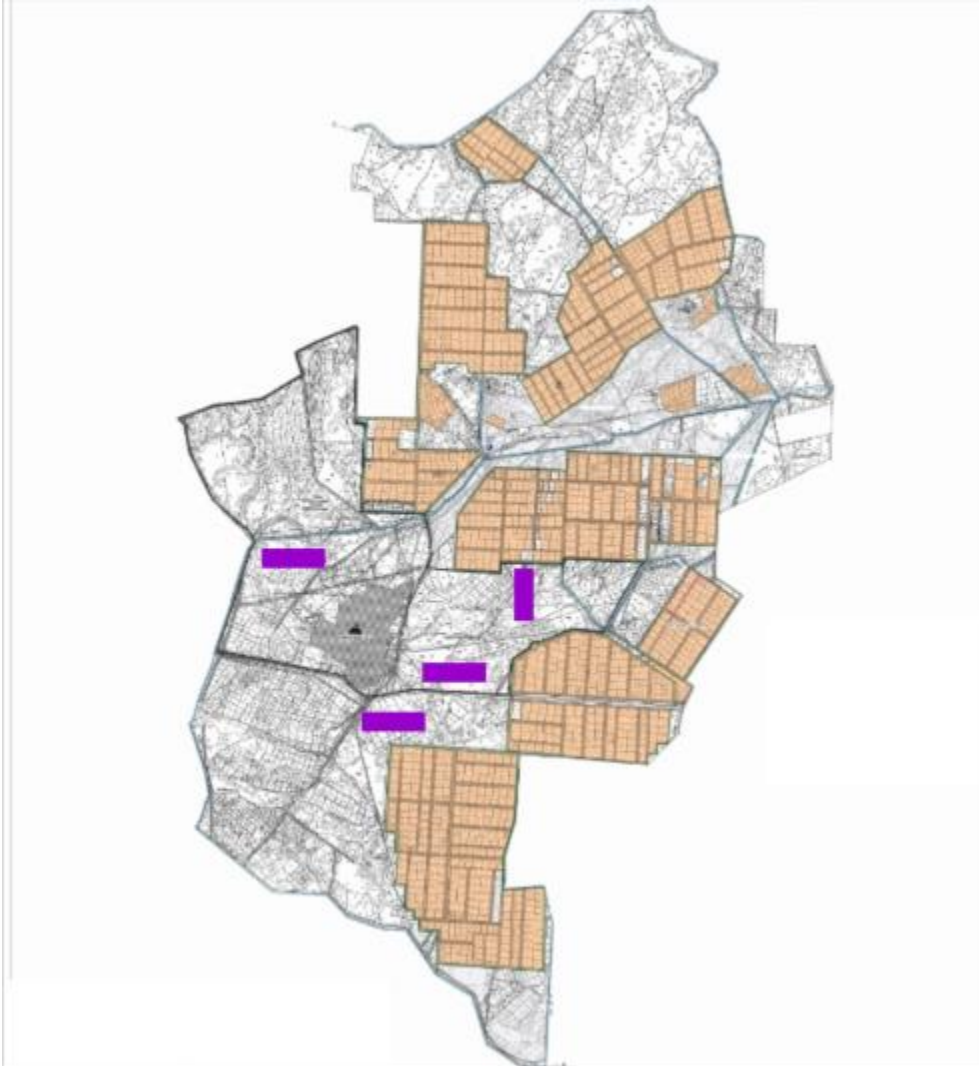
Шартты белгілер	
	Сыртқы шекара
	Ішкі шекара
	Ауыл шаруашылығы мақсатындағы жерлер
	Елді мекендердің жерлері
	Көктемгі және жазғы уақытта пайдаланылатын жайылымдар
	Күзгі және қысқы уақытта пайдаланылатын жайылымдар
Жайылымдық инфрақұрылымдар	
	Көлдер, каналдар, құбырлы және шахталы құдықтар
	Мал қорымы
	Мал тоғыту ваннасы





Жайылым пайдаланушылардың су тұтыну нормасына сәйкес жасалған су көздеріне (көлдерге, өзендерге, тоғандарға, апандарға, суару немесе суландыру каналдарына, құбырлы немесе шахталы құдықтарға) қол жеткізу схемасы



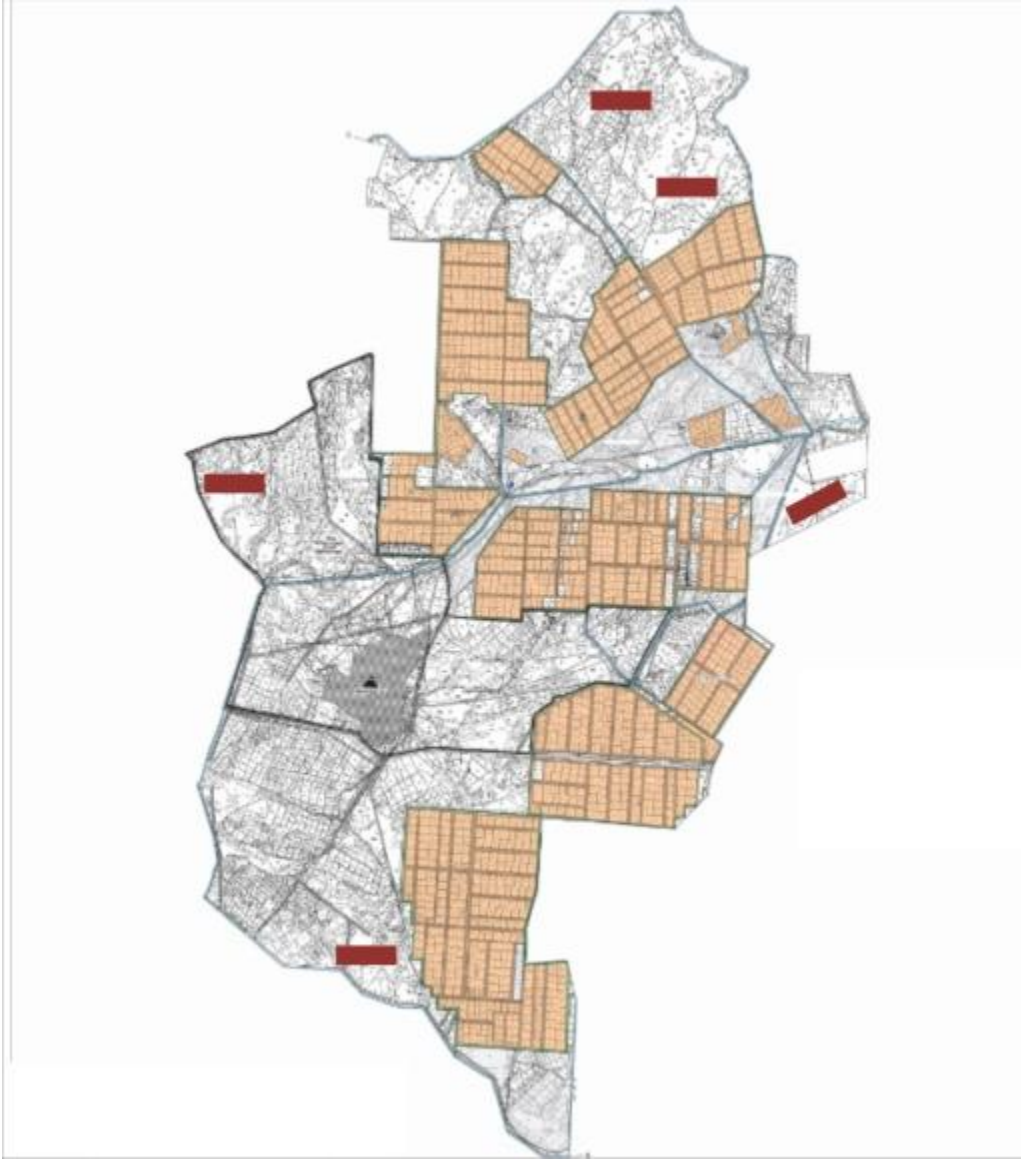
Шартты белгілер	
	Ауылдық округтің шекаралары
	Ауыл шаруашылығы мақсатындағы жерлер
	Елді мекендердің жерлері
	Көктемгі және жазғы уақытта пайдаланылатын жайылымдар
	Күзгі және қысқы уақытта пайдаланылатын жайылымдар
	Жайылым пайдаланушылардың су көздеріне жету жолдары
	Көлдер, каналдар, құбырлы және шахталы құдықтар
	Мал тоғыту ваннасы





Жайылымы жоқ және (немесе) заңды тұлғалардың ауылшаруашылығы жануарларының мал басын орналастыру үшін жайылымдарды қайта бөлу және оны берілетін жайылымдарға ауыстыру схемасы



Шартты белгілер	
	Кент шекаралары
	Ауыл шаруашылығы мақсатындағы жерлер
	Елді мекендердің жерлері
	Жайылымдарды қайта бөлуге арналған жер телімдері

Ауылдық округ маңында орналасқан жайылымдар мен қамтамасыз етілмеген жеке және (немесе) заңды тұлғалардың ауылшаруашылығы жануарларының мал басын шалғайдағы жайылымдарға орналастыру схемасы



Шартты белгілер	
	Кент шекаралары
	Ауыл шаруашылығы мақсатындағы жерлер
	Елді мекендердің жерлері
	Мал басын орналастыру шекаралары

Ауыл шаруашылығы жануарларын жаюдың және айдаудың маусымдық маршруттарын белгілейтін жайылымдарды пайдалану жөніндегі күнтізбелік графигі

Жайылымға малдардың айдап шығарылу кезеңі	Жайылымнан малдардың қайтарылу кезеңі
Наурыз айының екінші жартысы	Қазан айының екінші онкүндігі

Жалағаш аудандық мәслихатының
2023 жылғы 25 желтоқсандағы
№ 12-18 шешіміне 12-қосымша

Мәдениет ауылдық округінің 2024-2025 жылдарға арналған жайылымдарды басқару және оларды пайдалану жөніндегі жоспары

1) Құқық белгілейтін құжаттар негізінде жер санаттары, жер учаскелерінің меншік иелері және жер пайдаланушылар бөлінісінде әкімшілік-аумақтық бірлік аумағында жайылымдардың орналасу схемасы (картасы);

2) жайылым айналымдарының қолайлы схемасы;

3) жайылымдардың, оның ішінде маусымдық, жайылымдардың сыртқы және ішкі шекаралары мен алаңдары, жайылымдық инфрақұрылым объектілері белгіленген картасы;

4) жайылым пайдаланушылардың су тұтыну нормасына сәйкес жасалған су көздеріне (көлдерге, өзендерге, тоғандарға, апандарға, суару немесе суландыру арналарына, құбырлы немесе шахта құдықтарына) қол жеткізу схемасы;

5) жайылымы жоқ жеке және (немесе) заңды тұлғалардың ауыл шаруашылығы жануарларының мал басын орналастыру үшін жайылымдарды қайта бөлу және оны берілетін жайылымдарға ауыстыру схемасы;

6) Мәдениет ауылдық округі (бұдан әрі- ауылдық округ) маңында орналасқан жайылымдармен қамтамасыз етілмеген жеке және (немесе) заңды тұлғалардың ауыл шаруашылығы жануарларының мал басын шалғайдағы жайылымдарға орналастыру схемасы;

7) ауыл шаруашылығы жануарларын жаюдың және айдаудың маусымдық маршруттарын белгілейтін жайылымдарды пайдалану жөніндегі күнтізбелік графигі.

Ауылдық округтің аумағы құрғақ, далалы, шөлді белдем тармағына жатады.

Дала өсімдіктерінен эфимероидтар мен жусанның әртүрлі түрлері өседі.

Ауылдық округтің аумағында гидрографиялық торап дамыған. Жайылымды суландыру табиғи көлдерден, каналдардан, құбырлы және шахталы құдықтардан қамтамасыз етіледі. Судың сапасы әлсіз тұздылау, малдарды суару үшін жарамды.

Жайылымдық алқаптардың орташа өнімділігі 10,5 центнер/гектарды құрайды.

Жайылымдар жемдерінің қоры ұзақтығы 170-180 күн болатын жайылым кезеңінде пайдаланылады.

Ауылдық округ Жалағаш ауданының оңтүстік батысында орналасқан.

Әкімшілік-аумақтық бөлінісі Мәдениет ауылынан тұрады.

Табиғи ауа-райының жағдайлары бойынша: қысы күрт континентальды, ауа райы құбылмалы, жауын-шашын нормаға сәйкес, көктем ерте шығады, жазы ыстық, күзі салқын, ұзақ.

Ауылдық округтің жалпы жер көлемі -13181 гектар (бұдан әрі – га). Соның ішінде жайылымдар - 1397 га.

Санаттары бойынша жерлер келесідей бөлінеді:

ауыл шаруашылығы мақсатындағы жерлер -7520 га.

елді мекеннің жері - 557 га.

Ауылдық округ аумағындағы ауыл шаруашылығы жануарлары мал басының саны:

2394 бас ірі қара мал, 2149 бас уақ мал, 790 бас жылқы.

Ауыл шаруашылығы жануарларының түрлері бойынша келесідей бөлінген:

ірі қара мал – 34 табын;

уақ мал - 3 отар;

жылқылар- 39 үйір.

Ауылдық округтің аумағында екпе және аридтік жайылымдар жоқ.

Ауылдық округтің аумағында 1 ветеринарлық пункт, 1 мал қорымы және 1 мал тоғыту ваннасы қызмет істейді.

Ауылдық округте малды айдап өтуге арналған сервитуттар белгіленбеген.

Құқық белгілейтін құжаттар негізінде жер санаттары, жер учаскелерінің меншік иелері және жер пайдаланушылар бөлінісінде әкімшілік-аумақтық бірлік аумағында жайылымдардың орналасу схемасы (картасы)

6	ев Нұрл ықас ым "	101	84			11,0	2,2	14,0	15,5	924			924	-823
7	Теле гено в Бисе нбай " Жан төлег ен" шару а қожа лығы	26,8	69	56		11,0	2,2	14,0	15,5	759	784		15 43	-15 16,2
8	Таж маха нов Әнуа р " Мере й" шару а қожа лығы	12		18		11,0	2,2	14,0	15,5		252		252	-240
9	Сарс енба ев Тын ыбек " Өмір зақ ата" шару а қожа лығы	15,1		26		11,0	2,2	14,0	15,5		403		403	-38 7,9
10	Рахм етова Фари да " Рахм ет"	22	175			11,0	2,2	14,0	15,5	19			19 25	

15	Келі мбет " Ержі гіт" шару а қожа лығы	11,5	1				11,0	2,2	14,0	15,5	11			11	0,5
16	Ахме тов Ерла н " Ерла н" шару а қожа лығы	17		3			11,0	2,2	14,0	15,5			42	42	-25
17	Даул етба йұлы Телж ан " Жұл дыз" шару а қожа лығы	44		1			11,0	2,2	14,0	15,5			14	14	30
18	Жам алат ов Сыр маға нбет " Заңғ ар" шару а қожа лығы	34,1		3			11,0	2,2	14,0	15,5			42	42	-7,9
19	Қалж атай ұлы Ерді бек " Қалд ан	12		12			11,0	2,2	14,0	15,5			26,4		-14,4

24	Қайрат " Жүнісов" шаруа қожалығы	42	82				11,0	2,2	14,0	15,5	902		902	-860
25	Жұбатхан Айдоус " Зейнепана" шаруа қожалығы	39,7	3				11,0	2,2	14,0	15,5	33		33	-6,7
26	Махмудова Акбаян " Наурыз" шаруа қожалығы	20,6	87				11,0	2,2	14,0	15,5	957		957	936,4
27	Сарсенбаев Қайрат " Заңар-2" фермер қожалығы	9	1				11,0	2,2	14,0	15,5	11		11	-2
28	Тоқашов Сырбай " Қайсар" фермер	11,4	1				11,0	2,2	14,0	15,5	11			-0,4

	қожа лығы												11	
29	Сарб асов Сама т " Жіге р " ферм ер қожа лығы	40 9,7	9				11,0	2,2	14,0	15,5	99		99	31 0,7
30	Саду ов Дана бек " Саду ов" ферм ер қожа лығы	19		7			11,0	2,2	14,0	15,5		98	98	-79
31	Деме нов Шың ғыс " Бақ" шару а қожа лығы	32	5				11,0	2,2	14,0	15,5	55		55	-23
32	Рахм етұл ы Ерді лда " Мир ас" шару а қожа лығы	144	19				11,0	2,2	14,0	15,5	209		209	-65
33	Сарс енба ев Аши рбек " Нұрд ауле т " шару	45	4				11,0	2,2	14,0	15,5	44			1

38	Салиева Айымкул "Нұрслам" шаруа қожалығы	37	80				11,0	2,2	14,0	15,5	880			880	-843	
39	Абусадыков Ораз "Абусадыков" шаруа қожалығы	25	5				11,0	2,2	14,0	15,5	55			55	-30	
40	Тюрешова Қалдыгул "Тюрешова" шаруа қожалығы	39	136	81			11,0	2,2	14,0	15,5	14 96			14 96	-14 57	
	Қорытынды	24 60,5	10 52	12	272	-	11,0	2,2	14,0	15,5	11 572	26,4	38 08	-	15 406,4	-1 2945,9

Аббревиатуралардың таратылып жазылуы:

МІҚ- мүйізді ірі қара мал;

УМ- уақ мал.

Ауылдық округ бойынша елді мекендер бөлінісінде мүйізді ірі қара аналық (сауын) мал басын орналастыру үшін жайылымдарды бөлу

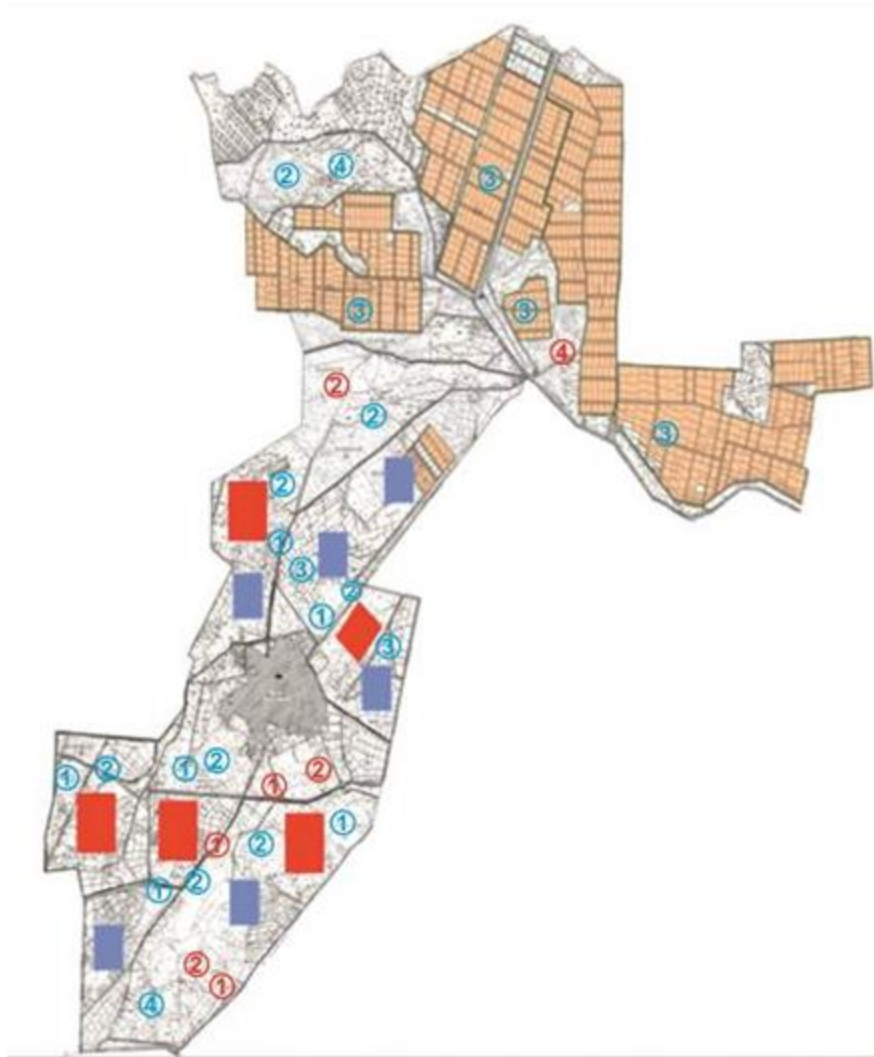
№	Сауын сиырлард	Жайылымға	Жайылымдардың	Жайылым мен қамтамасыз	Қажеттіліктің қамтамасыз
---	----------------	-----------	---------------	------------------------	--------------------------








	Елді мекен атауы	Жайылым алаңы, га	ың болуы (бас)	қажеттілік нормасы 1 бас, га	қажеттілігі , га	етілмеген, га	етілуі, пайыз	Артықшылық, (га) (+,-)
1	Мәдениет	1397	877	11	9647	8250	14,4	-8250
	Барлығы	1397	877	11	9647	8250	14,4	-8250

Жайылым айналымдарының қолайлы схемасы

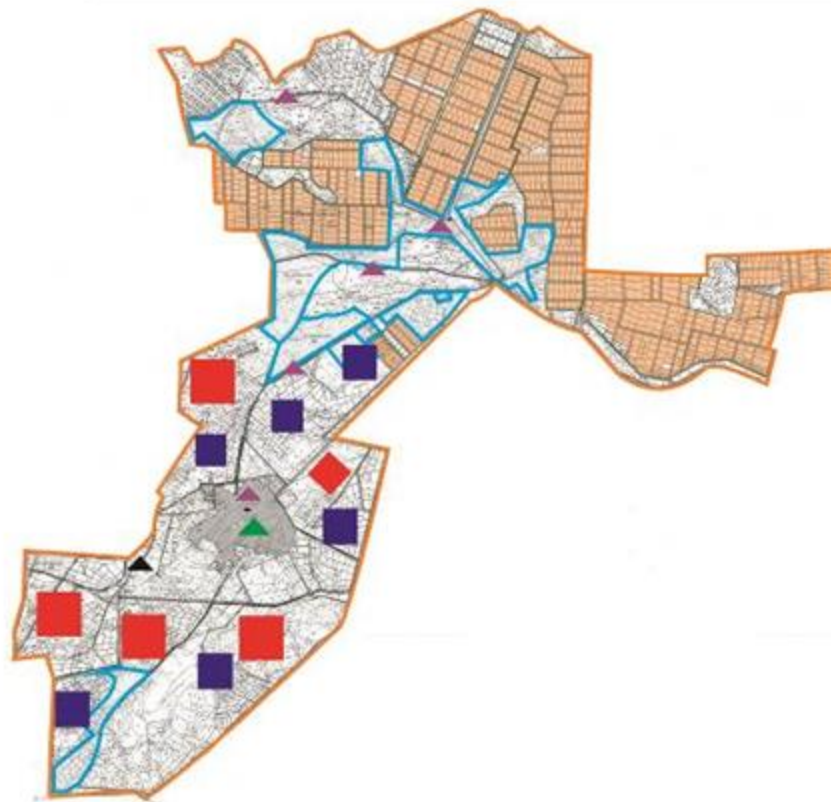
Жылдар	Қаша 1	Қаша 2	Қаша 3	Қаша 4
2024	көктем-жазғы маусым 1	жазғы маусым 2	күзгі маусым 3	демалушы алаң 4
2025	демалушы алаң 4	көктем-жазғы маусымы 1	жазғы маусым 2	күзгі маусым 3

Ескерту 1, 2, 3, 4 – Қашаны жылына пайдалану тәртібі.



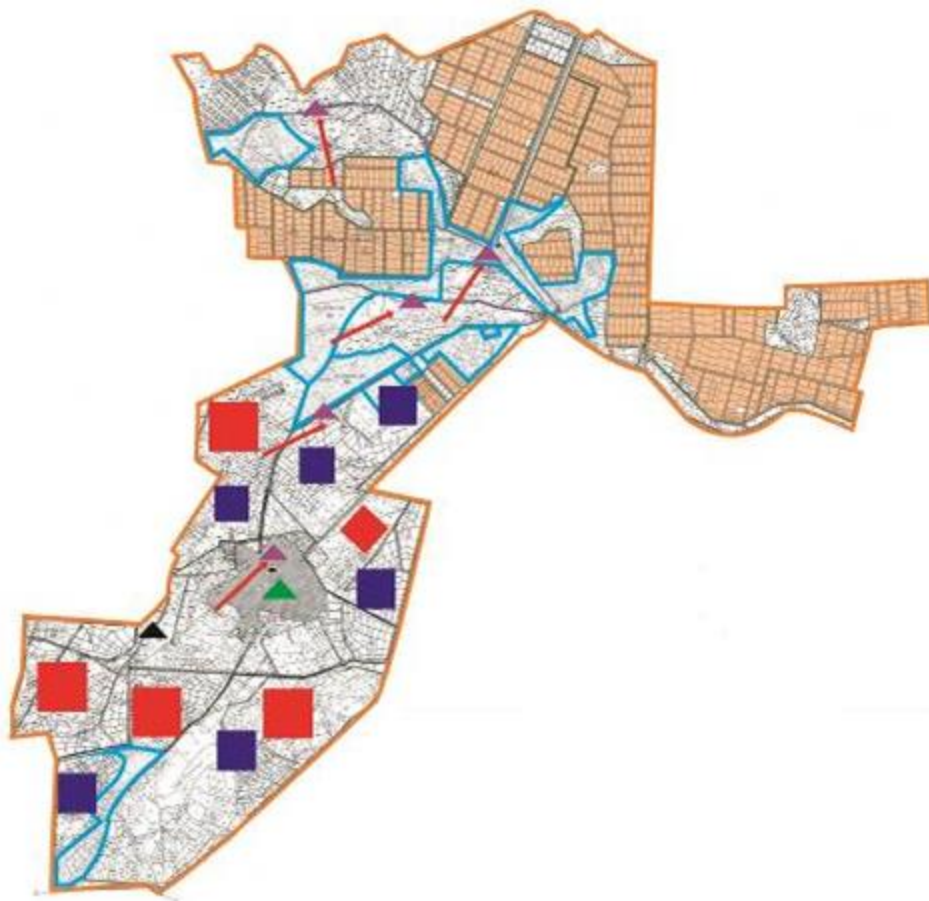
Шартты белгілер	
	Ауылдық округтің шекаралары
	Ауыл шаруашылығы мақсатындағы жерлер
	Елді мекендердің жерлері
	Көктемгі және жазғы уақытта пайдаланылатын жайылымдар
	Күзгі және қысқы уақытта пайдаланылатын жайылымдар
	Қашаны жылына пайдалану тәртібі 2024 жыл
	Қашаны жылына пайдалану тәртібі 2025 жыл









Жайылымдардың, оның ішінде маусымдық, жайылымдардың сыртқы және ішкі шекаралары мен алаңдары, жайылымдық инфрақұрылым объектілері белгіленген картасы



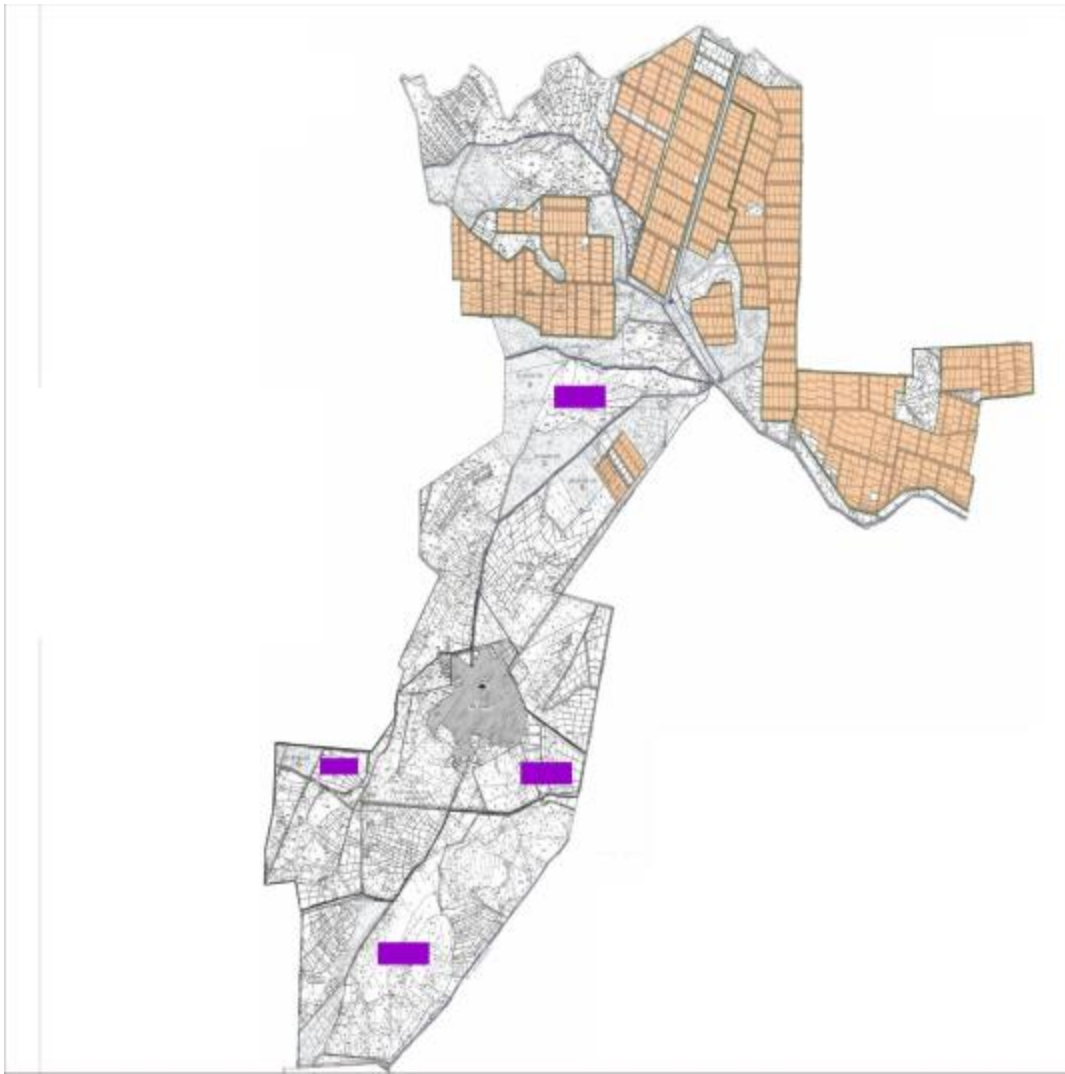
Шартты белгілер	
	Сыртқы шекара
	Ішкі шекара
	Ауыл шаруашылығы мақсатындағы жерлер
	Елді мекендердің жерлері
	Көктемгі және жазғы уақытта пайдаланылатын жайылымдар
	Күзгі және қысқы уақытта пайдаланылатын жайылымдар
Жайылымдық инфрақұрылымдар	
	Көлдер, каналдар, құбырлы және шахталы құдықтар
	Мал қорымы
	Мал тоғыту ваннасы

Жайылым пайдаланушылардың су тұтыну нормасына сәйкес жасалған су көздеріне (көлдерге, өзендерге, тоғандарға, апандарға, суару немесе суландыру каналдарына, құбырлы немесе шахталы құдықтарға) қол жеткізу схемасы



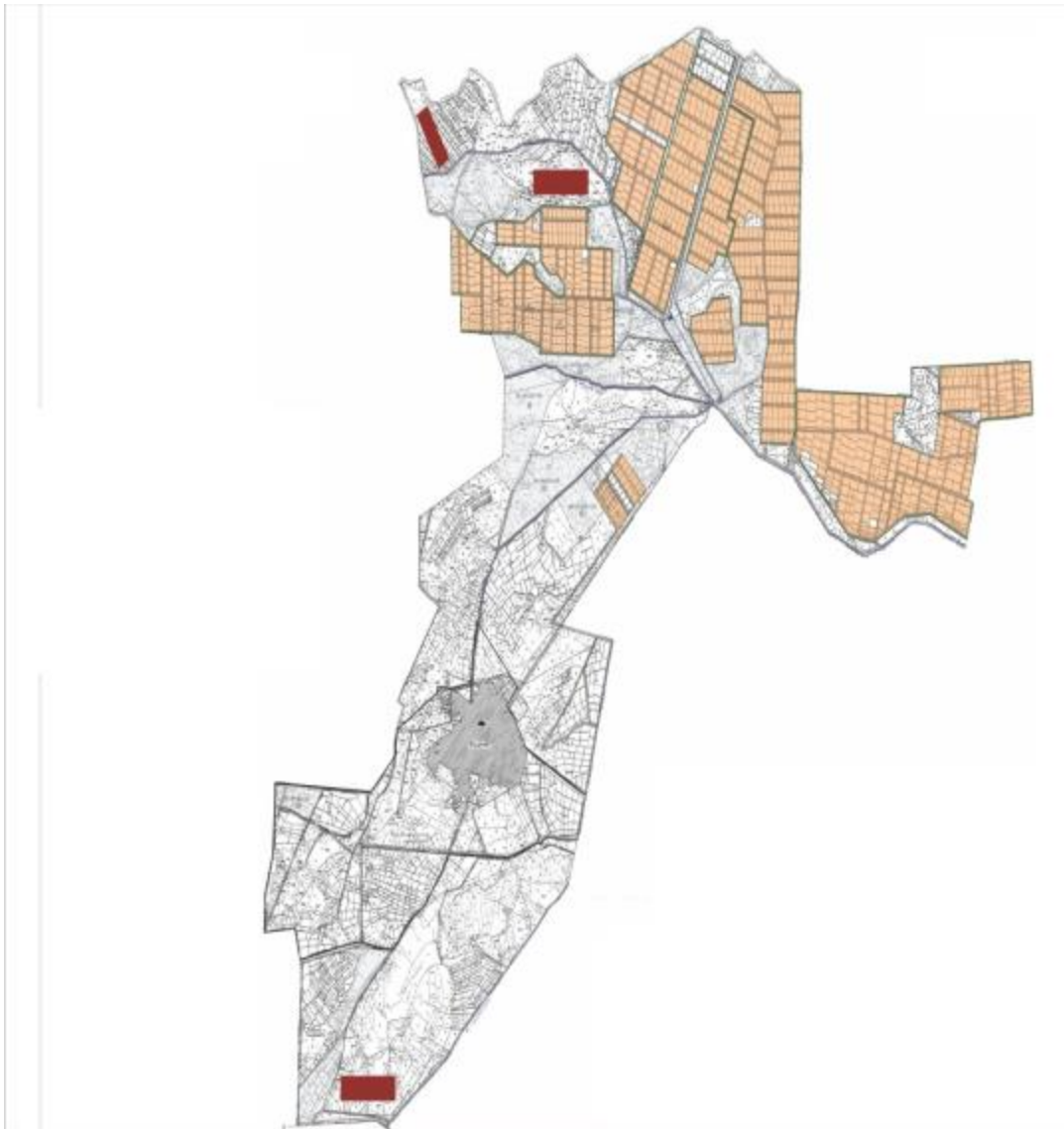
Шартты белгілер	
	Ауылдық округтің шекаралары
	Ауыл шаруашылығы мақсатындағы жерлер
	Елді мекендердің жерлері
	Көктемгі және жазғы уақытта пайдаланылатын жайылымдар
	Күзгі және қысқы уақытта пайдаланылатын жайылымдар
	Жайылым пайдаланушылардың су көздеріне жету жолдары
	Көлдер, каналдар, құбырлы және шахталы құдықтар
	Мал тоғыту ваннасы

Жайылымы жоқ және (немесе) заңды тұлғалардың ауылшаруашылығы жануарларының мал басын орналастыру үшін жайылымдарды қайта бөлу және оны берілетін жайылымдарға ауыстыру схемасы



Шартты белгілер	
—	Кент шекаралары
■	Ауыл шаруашылығы мақсатындағы жерлер
□	Елді мекендердің жерлері
■	Жайылымдарды қайта бөлуге арналған жер телімдері

Ауылдық округ маңында орналасқан жайылымдар мен қамтамасыз етілмеген жеке және (немесе) заңды тұлғалардың ауылшаруашылығы жануарларының мал басын шалғайдағы жайылымдарға орналастыру схемасы



Шартты белгілер	
—	Кент шекаралары
■	Ауыл шаруашылығы мақсатындағы жерлер
□	Елді мекендердің жерлері
■	Мал басын орналастыру шекаралары

Ауыл шаруашылығы жануарларын жаюдың және айдаудың маусымдық маршруттарын белгілейтін жайылымдарды пайдалану жөніндегі күнтізбелік графигі

Жайылымға малдардың айдап шығарылу кезеңі	Жайылымнан малдардың қайтарылу кезеңі
Наурыз айының екінші жартысы	Қазан айының екінші онкүндігі

Жалағаш аудандық мәслихатының

Мырзабай ахун ауылдық округінің 2024-2025 жылдарға арналған жайылымдарды басқару және оларды пайдалану жөніндегі жоспары

1) Құқық белгілейтін құжаттар негізінде жер санаттары, жер учаскелерінің меншік иелері және жер пайдаланушылар бөлінісінде әкімшілік-аумақтық бірлік аумағында жайылымдардың орналасу схемасы (картасы);

2) жайылым айналымдарының қолайлы схемасы;

3) жайылымдардың, оның ішінде маусымдық, жайылымдардың сыртқы және ішкі шекаралары мен алаңдары, жайылымдық инфрақұрылым объектілері белгіленген картасы;

4) жайылым пайдаланушылардың су тұтыну нормасына сәйкес жасалған су көздеріне (көлдерге, өзендерге, тоғандарға, апандарға, суару немесе суландыру арналарына, құбырлы немесе шахта құдықтарына) қол жеткізу схемасы;

5) жайылымы жоқ жеке және (немесе) заңды тұлғалардың ауыл шаруашылығы жануарларының мал басын орналастыру үшін жайылымдарды қайта бөлу және оны берілетін жайылымдарға ауыстыру схемасы;

6) Мырзабай ахун ауылдық округі (бұдан әрі- ауылдық округ) маңында орналасқан жайылымдармен қамтамасыз етілмеген жеке және (немесе) заңды тұлғалардың ауыл шаруашылығы жануарларының мал басын шалғайдағы жайылымдарға орналастыру схемасы;

7) ауыл шаруашылығы жануарларын жаюдың және айдаудың маусымдық маршруттарын белгілейтін жайылымдарды пайдалану жөніндегі күнтізбелік графигі.

Ауылдық округтің аумағы құрғақ, далалы, шөлді белдем тармағына жатады.

Дала өсімдіктерінен эфимероидтар мен жусанның әртүрлі түрлері өседі.

Ауылдық округтің аумағында гидрографиялық торап дамыған. Жайылымды суландыру табиғи көлдерден, каналдардан, құбырлы және шахталы құдықтардан қамтамасыз етіледі. Судың сапасы әлсіз тұздылау, малдарды суару үшін жарамды.

Жайылымдық алқаптардың орташа өнімділігі 10,5 –центнер/гектарды құрайды.

Жайылымдар жемдерінің қоры ұзақтығы 170-180 күн болатын жайылым кезеңінде пайдаланылады.

Ауылдық округ Жалағаш ауданының оңтүстік-батысында Мәдениет ауылымен, шығысында Еңбек ауылымен шектеседі.

Әкімшілік-аумақтық бөлінісі Мырзабай ахун ауылынан тұрады.

Табиғи ауа-райының жағдайлары бойынша: қысы күрт континентальды, ауа райы құбылмалы, жауын-шашын нормаға сәйкес, көктем ерте шығады, жазы ыстық, күзі салқын, ұзақ.

Ауылдық округтің жалпы жер көлемі - 8284 гектар (бұдан әрі – га). Соның ішінде жайылымдар- 1697 га.

Санаттары бойынша жерлер келесідей бөлінеді:

ауыл шаруашылығы мақсатындағы жерлер - 4978 га.

елді мекеннің жері - 551 га.

Ауылдық округ аумағындағы ауыл шаруашылығы жануарлары мал басының саны:

1933 бас ірі қара мал, 2358 бас уақ мал, 894 бас жылқы, 24 бас түйе.

Ауыл шаруашылығы жануарларының түрлері бойынша келесідей бөлінген:

ірі қара мал – 27 табын;

уақ мал - 4 отар;

түйелер -1 келе;

жылқылар- 36 үйір.



Ауылдық округтің аумағында екпе және аридтік жайылымдар жоқ.

Ауылдық округтің аумағында 1 ветеринарлық пункт, 1 мал қорымы және 1 мал тоғыту ваннасы қызмет істейді.

Ауылдық округте малды айдап өтуге арналған сервитуттар белгіленбеген.

Құқық белгілейтін құжаттар негізінде жер санаттары, жер учаскелерінің меншік иелері және жер пайдаланушылар бөлінісінде әкімшілік-аумақтық бірлік аумағында жайылымдардың орналасу схемасы (картасы)



Шартты белгілер	
—	Кент шекаралары
	Ауыл шаруашылығы мақсатындағы жерлер
	Елді мекендердің жерлері

Жер учаскелерінің меншік иелері

№	Жер уча ске ле рі нің мен шік ие ле рі	Жай ыл ым ала ңы, (га)	Түрлері бойынша малдың болуы, (бас)				Жайылымға қажеттілік нормасы 1 бас, (га)				Жайылымдардың қажеттілігі, (га)					Ар тық жай ылы мд ар, (га)
			М ІҚ	У М	Жы л қы	Т ү йе	М ІҚ	У М	Жы л қы	Т ү йе	М ІҚ	У Қ	Ж ыл қы	Т ү йе	Жи ы ны	
1	Илья сов Абза л Абза л " шар у а қожа лығы	15					11,0	2,2	14,0	15,5						15
2	Өмір бай Гүлб ану " Бақы т " шару а қожа лығы	48	21		12		11,0	2,2	14,0	15,5	231		168		399	-351
3	Тәуі п баев Төре бек " Толы бай" шару а қожа лығы	140					11,0	2,2	14,0	15,5						140
4	Тұра баев Әбді мәлі к " Қожа мқұл " шару	43	2		4		11,0	2,2	14,0	15,5	22		56			-35

	а қожа лығы												78	
5	Тауы п баев Гал ым " Г.Та уып баев" шару а қожа лығы	65				11,0	2,2	14,0	15,5					65
6	Сүле й мено в Тиму р " Нұрл ы арма н " шару а қожа лығы	34	11	50		11,0	2,2	14,0	15,5	121		700	821	-787
7	Тауи п баев Султ ан бек " Тауи п баев" жеке кәсі пкер	39				11,0	2,2	14,0	15,5					39
8	Жал ғ а сов Шаг дат " Егін ші" жауа п керш і лігі шект	1518				11,0	2,2	14,0						1518

	еулі серік тес тігі								15,5					
9	Демесінов Бекболат "Алтынқамба" шаруа қожалығы	32	9	18		11,0	2,2	14,0	15,5	99		252	351	-319
10	Әбілдаев Шоқан "Нұрслам" шаруа қожалығы	81				11,0	2,2	14,0	15,5					81
11	Елеуішов Е "Бірлік-Е" шаруа қожалығы	5				11,0	2,2	14,0	15,5					5
	Қорытынды	2020	43	84		11,0	2,2	14,0	15,5	473		1176	1649	371

Аббревиатуралардың таратылып жазылуы:

МІҚ- мүйізді ірі қара;

УМ -уақ мал.

Ауылдық округ бойынша елді мекендер бөлінісінде мүйізді ірі қара аналық (сауын) мал басын орналастыру үшін жайылымдарды бөлу

№	Елді мекен атауы	Жайылым алаңы, га	Сауын сиырлард	Жайылымға қажеттілік	Жайылымдардың	Жайылым мен қамтамасы	Қажеттіліктің қамтамасыз	Артықшылық, га
---	------------------	-------------------	----------------	----------------------	---------------	-----------------------	--------------------------	----------------






			ың болуы (бас)	нормасы 1 бас, га	қажеттілігі , га	з етілмеген, га	етілуі, пайыз	(+, -)
1	Мырзабай ахун	1679	828	11,0	9108	7429	22,6	-7429
	Барлығы	1679 828 11,0 9108 7429 22,6 -7429	828	11,0	9108	7429	22,6	-7429

Жайылым айналымдарының қолайлы схемасы

Жылдар	Қаша 1	Қаша 2	Қаша 3	Қаша 4
2024	көктем-жазғы маусым 1	жазғы маусым 2	күзгі маусым 3	демалушы алаң 4
2025	демалушы алаң 4	көктем-жазғы маусымы 1	жазғы маусым 2	күзгі маусым 3








Ескерту 1, 2, 3, 4 – Қашаны жылына пайдалану тәртібі.



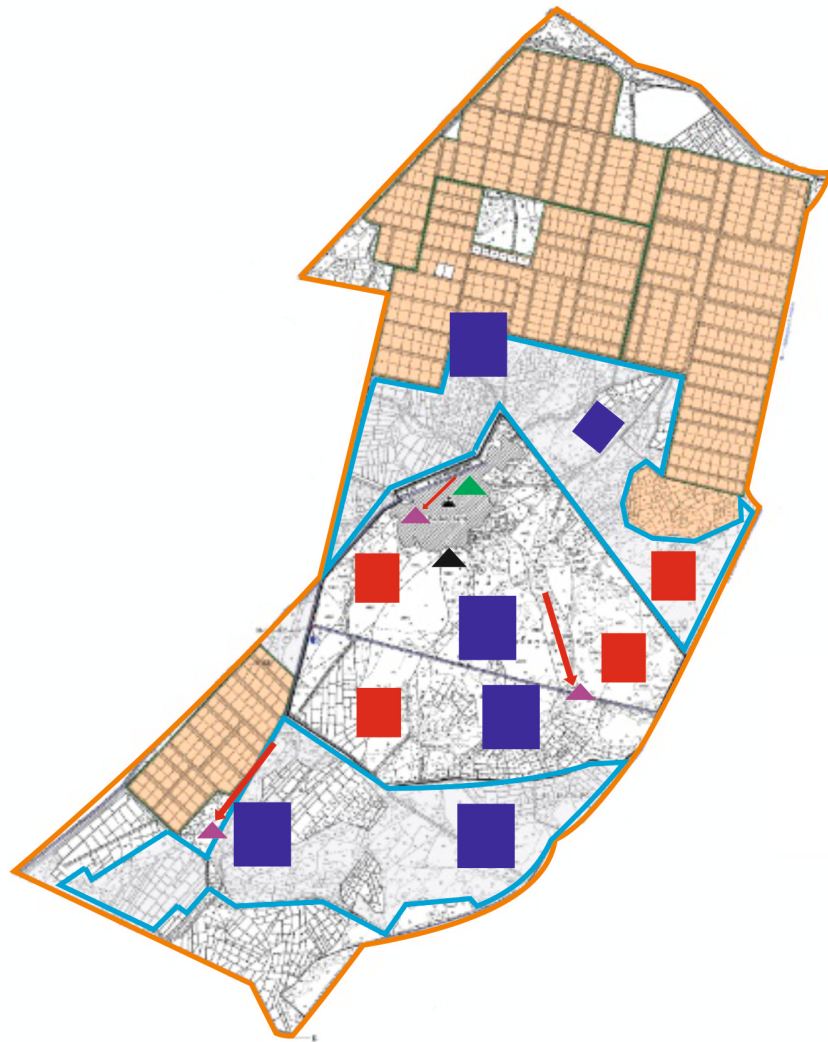
Шартты белгілер	
	Ауылдық округтің шекаралары
	Ауыл шаруашылығы мақсатындағы жерлер
	Елді мекендердің жерлері
	Көктемгі және жазғы уақытта пайдаланылатын жайылымдар
	Күзгі және қысқы уақытта пайдаланылатын жайылымдар
1 2 3 4	Қашаны жылына пайдалану тәртібі 2024 жыл
1 2 3 4	Қашаны жылына пайдалану тәртібі 2025 жыл









Жайылымдардың, оның ішінде маусымдық, жайылымдардың сыртқы және ішкі шекаралары мен алаңдары, жайылымдық инфрақұрылым объектілері белгіленген картасы



Шартты белгілер	
	Сыртқы шекара
	Ішкі шекара
	Ауыл шаруашылығы мақсатындағы жерлер
	Елді мекендердің жерлері
	Көктемгі және жазғы уақытта пайдаланылатын жайылымдар
	Күзгі және қысқы уақытта пайдаланылатын жайылымдар
Жайылымдық инфрақұрылымдар	
	Көлдер, каналдар, құбырлы және шахталы құдықтар
	Мал қорымы
	Мал тоғыту ваннасы

Жайылым пайдаланушылардың су тұтыну нормасына сәйкес жасалған су көздеріне (көлдерге, өзендерге, тоғандарға, апандарға, суару немесе суландыру каналдарына, құбырлы немесе шахталы құдықтарға) қол жеткізу схемасы



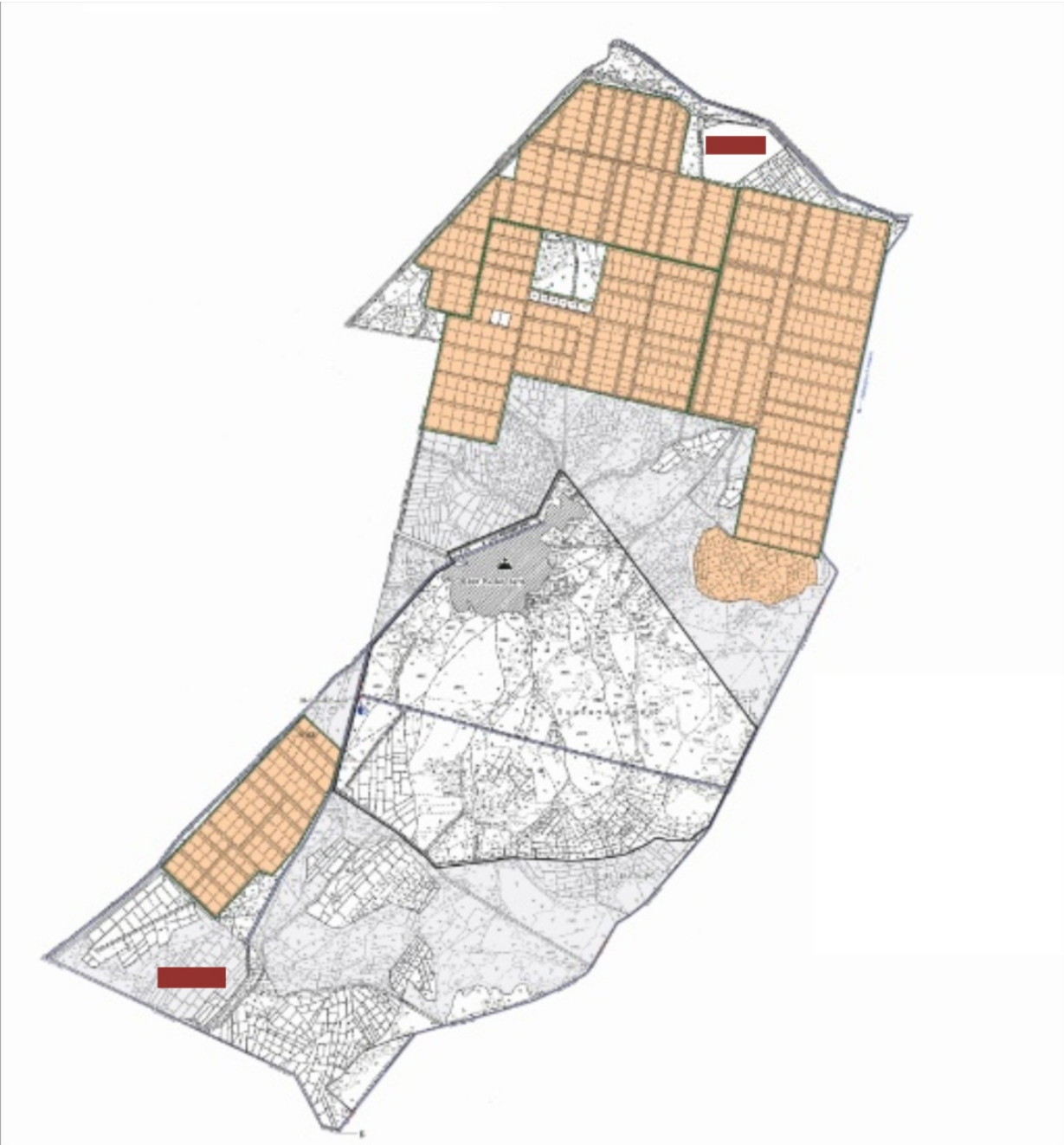
Шартты белгілер	
	Ауылдық округтің шекаралары
	Ауыл шаруашылығы мақсатындағы жерлер
	Елді мекендердің жерлері
	Көктемгі және жазғы уақытта пайдаланылатын жайылымдар
	Күзгі және қысқы уақытта пайдаланылатын жайылымдар
	Жайылым пайдаланушылардың су көздеріне жету жолдары
	Көлдер, каналдар, құбырлы және шахталы құдықтар
	Мал тоғыту ваннасы





Жайылымы жоқ және (немесе) заңды тұлғалардың ауылшаруашылығы жануарларының мал басын орналастыру үшін жайылымдарды қайта бөлу және оны берілетін жайылымдарға ауыстыру схемасы



Шартты белгілер	
—	Кент шекаралары
■	Ауыл шаруашылығы мақсатындағы жерлер
□	Елді мекендердің жерлері
■	Жайылымдарды қайта бөлуге арналған жер телімдері

Ауылдық округ маңында орналасқан жайылымдар мен қамтамасыз етілмеген жеке және (немесе) заңды тұлғалардың ауылшаруашылығы жануарларының мал басын шалғайдағы жайылымдарға орналастыру схемасы



Шартты белгілер	
	Ауылдық округтің шекаралары
	Ауыл шаруашылығы мақсатындағы жерлер
	Елді мекендердің жерлері
	Мал басын орналастыру шекаралары

Ауыл шаруашылығы жануарларын жаюдың және айдаудың маусымдық маршруттарын белгілейтін жайылымдарды пайдалану жөніндегі күнтізбелік графигі

Жайылымға малдардың айдап шығарылу кезеңі	Жайылымнан малдардың қайтарылу кезеңі
Наурыз айының екінші жартысы	Қазан айының екінші онкүндігі

Жалағаш аудандық мәслихатының
2023 жылғы 28 желтоқсандағы
№ 12-18 шешіміне 14-қосымша

Таң ауылдық округінің 2024-2025 жылдарға ағналанған жайылымдарды басқару және оларды пайдалану жөніндегі жоспары

1) Құқық белгілейтін құжаттар негізінде жер санаттары, жер учаскелерінің меншік иелері және жер пайдаланушылар бөлінісінде әкімшілік-аумақтық бірлік аумағында жайылымдардың орналасу схемасы (картасы);

2) жайылым айналымдарының қолайлы схемасы;

3) жайылымдардың, оның ішінде маусымдық, жайылымдардың сыртқы және ішкі шекаралары мен алаңдары, жайылымдық инфрақұрылым объектілері белгіленген картасы;

4) жайылым пайдаланушылардың су тұтыну нормасына сәйкес жасалған су көздеріне (көлдерге, өзендерге, тоғандарға, апандарға, суару немесе суландыру арналарына, құбырлы немесе шахта құдықтарына) қол жеткізу схемасы;

5) жайылымы жоқ жеке және (немесе) заңды тұлғалардың ауыл шаруашылығы жануарларының мал басын орналастыру үшін жайылымдарды қайта бөлу және оны берілетін жайылымдарға ауыстыру схемасы;

6) Таң ауылдық округі (бұдан әрі- ауылдық округ) маңында орналасқан жайылымдармен қамтамасыз етілмеген жеке және (немесе) заңды тұлғалардың ауыл шаруашылығы жануарларының мал басын шалғайдағы жайылымдарға орналастыру схемасы;

7) ауыл шаруашылығы жануарларын жаюдың және айдаудың маусымдық маршруттарын белгілейтін жайылымдарды пайдалану жөніндегі күнтізбелік графигі.

Ауылдық округтің аумағы құрғақ, далалы, шөлді белдем тармағына жатады. Дала өсімдіктерінен эфимероидтар мен жусанның әртүрлі түрлері өседі.

Ауылдық округтің аумағында гидрографиялық торап дамыған. Жайылымды суландыру табиғи көлдерден, каналдардан, құбырлы және шахталы құдықтардан камтамасыз етіледі. Судың сапасы әлсіз тұздылау, малдарды суару үшін жарамды.

Жайылымдық алқаптардың орташа өнімділігі –центнер/гектарды құрайды.

Жайылымдар жемдерінің қоры ұзақтығы 170-180 күн болатын жайылым кезеңінде пайдаланылады.

Ауылдық округ Жалағаш ауданының Таң ауылдық округімен шектеседі.

Әкімшілік-аумақтық бөлінісі Шәменов ауылынан тұрады.

Табиғи ауа-райының жағдайлары бойынша: қысы күрт континентальды, ауа райы құбылмалы, жауын-шашын нормаға сәйкес, көктем ерте шығады, жазы ыстық, күзі салқын, ұзақ.

Ауылдық округтің жалпы жер көлемі - 23242 гектар (бұдан әрі – га). Соның ішінде жайылымдар - 2116 га.

Санаттары бойынша жерлер келесідей бөлінеді:

ауыл шаруашылығы мақсатындағы жерлер - 16953 га.

елді мекеннің жері - 278 га.

Ауылдық округ аумағындағы ауыл шаруашылығы жануарлары мал басының саны:

2443 бас ірі қара мал, 2811 бас уақ мал, 1405 бас жылқы, 204 бас түйе.

Ауыл шаруашылығы жануарларының түрлері бойынша келесідей бөлінген:

ірі қара мал – 35 табын;

уақ мал - 4 отар;

түйелер - 10 келе;

жылқылар -70 үйір.

Ауылдық округтің аумағында екпе және аридтік жайылымдар жоқ.

Ауылдық округтің аумағында 1 ветеринарлық пункт, 1 мал қорымы және 1 мал тоғыту ваннасы қызмет істейді.

Ауылдық округте малды айдап өтуге арналған сервитуттар орнатылмаған.

Құқық белгілейтін құжаттар негізінде жер санаттары, жер учаскелерінің меншік иелері және жер пайдаланушылар бөлінісінде әкімшілік-аумақтық бірлік аумағында жайылымдардың орналасу схемасы (картасы)

	шік иел-е рі	ы, (га)		Ж-ы л-қы	Тү йе			Ж ылқ ы	Тү йе			Ж ылқ ы	Тү йе	Ж-и ыны	д ар, (га) (+, -)
1	Абди ев Шай мен " Жар қына й " шару а қожа лығы	66		51		11,0	2,2	14,0	15,5			714		714	-648
2	Есжа нов Кен жебе к " Есжа нов" шару а қожа лығы	822	6	63		11,0	2,2	14,0	15,5	66		882		948	-126
3	Куда баев Қожа бек " Нұр" шару а қожа лығы	41	111	28		11,0	2,2	14,0	15,5	12 21		392		16 13	-15 72
4	Ойна ров Өмір бек " Өмір бек" шару а қожа лығы	92	28			11,0	2,2	14,0	15,5	308				308	-216
5	Сады ков Кура кбай " Сады қов" шару а	114	9	40		11,0	2,2	14,0	15,5	99		560			-545

10	ен " Утег енов " шаруа қожалығы	5		2		11,0	2,2	14,0	15,5			24		24	-19
	Қорытынды	73 46	363	302	272	11,0	2,2	14,0	15,5	39 93	664	38 08		84 65	-11 19

Аббревиатуралардың таратылып жазылуы:

МІҚ- мүйізді ірі қара;

УМ -уақ мал.

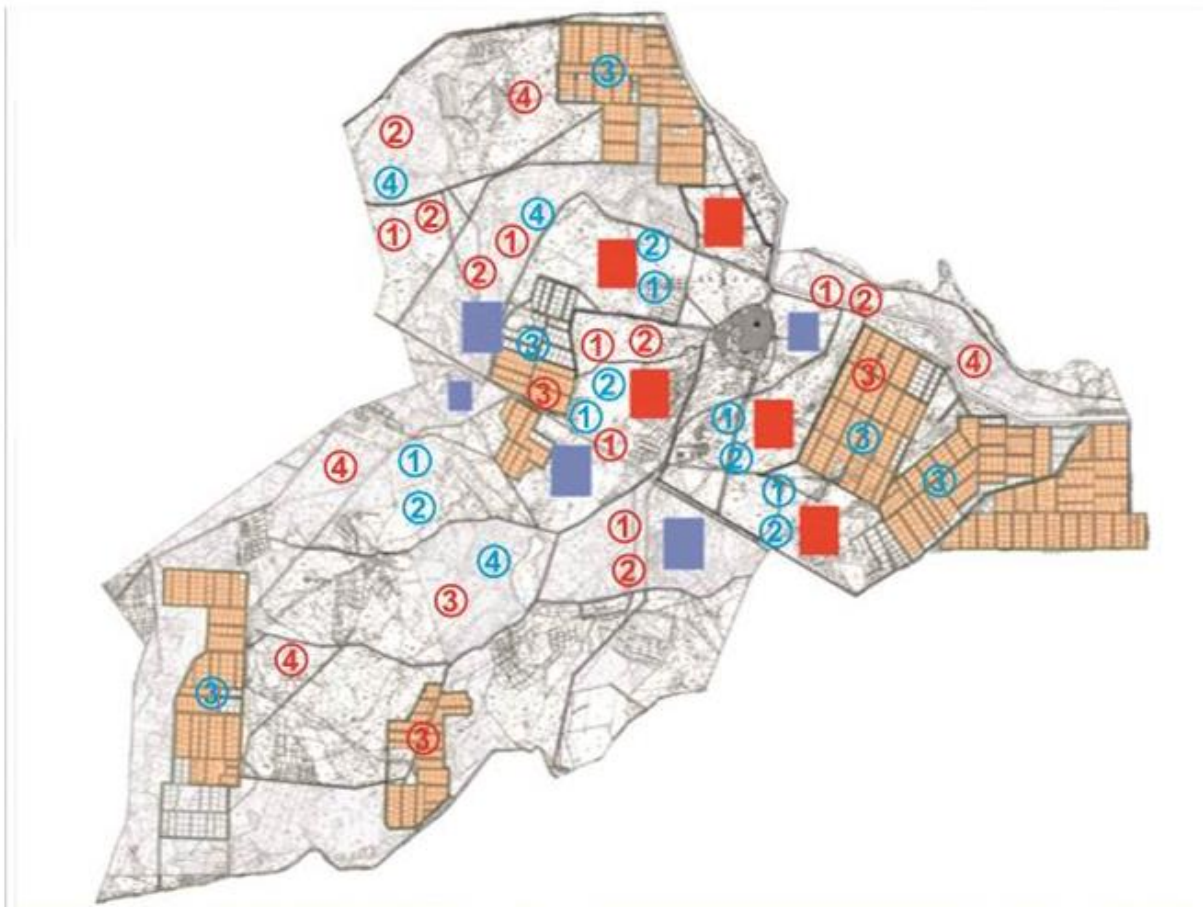
Ауылдық округ бойынша елді мекендер бөлінісінде мүйізді ірі қара аналық (сауын) мал басын орналастыру үшін жайылымдарды бөлу








№	Елді мекен атауы	Жайылым алаңы, га	Сауын сиырлардың болуы (бас)	Жайылымға қажеттілік нормасы 1 бас,га	Жайылымдардың қажеттілігі, га	Жайылымдармен қамтамасыз етілмеген, га	Қажеттіліктің қамтамасыз етілуі, пайыз	Артықшылық, (га)
1	Таң	2116	1369	11,0	15059	12943	14,0	-12943
	Барлығы	2116	1369	11,0	15059	12943	14,0	-12943

Жайылым айналымдарының қолайлы схемасы

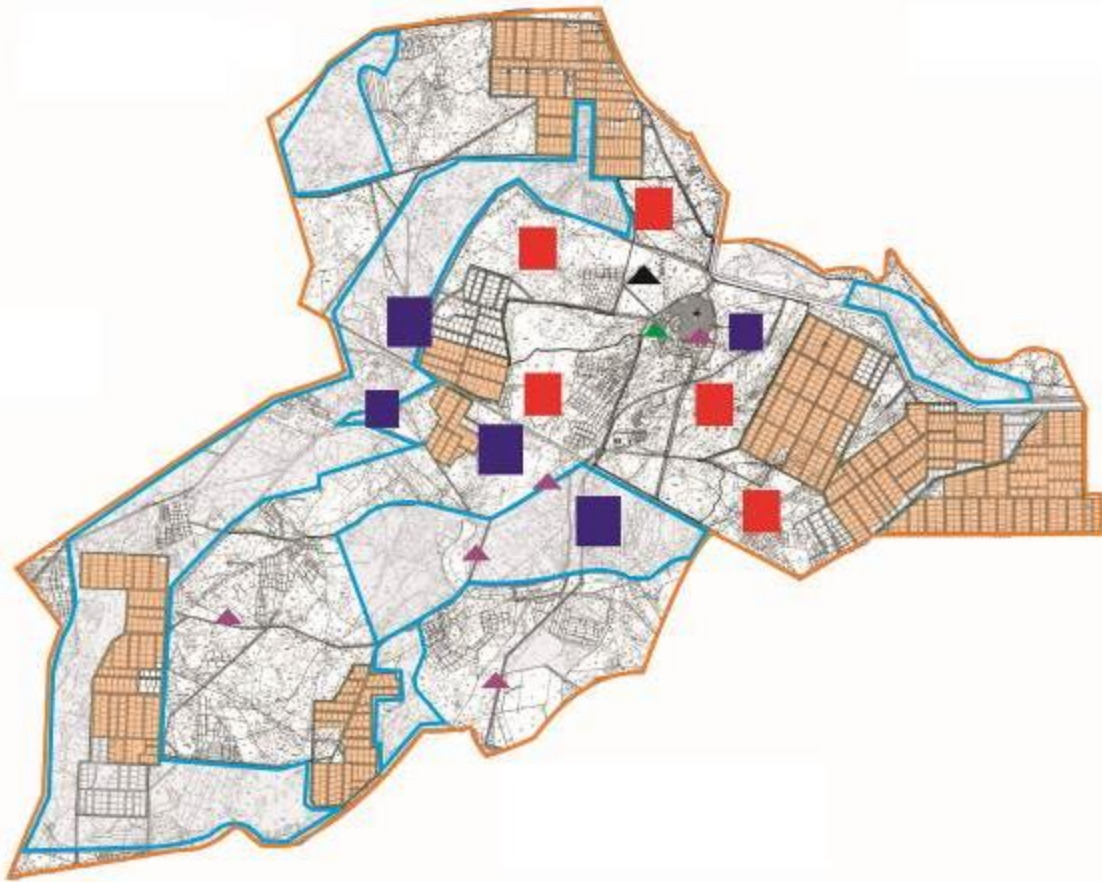
Жылдар	Қаша 1	Қаша 2	Қаша 3	Қаша 4
2024	көктем-жазғы маусым 1	жазғы маусым 2	күзгі маусым 3	демалушы алаң 4
2025	демалушы алаң 4	көктем-жазғы маусымы 1	жазғы маусым 2	күзгі маусым 3

Ескерту 1, 2, 3, 4 – Қашаны жылына пайдалану тәртібі.



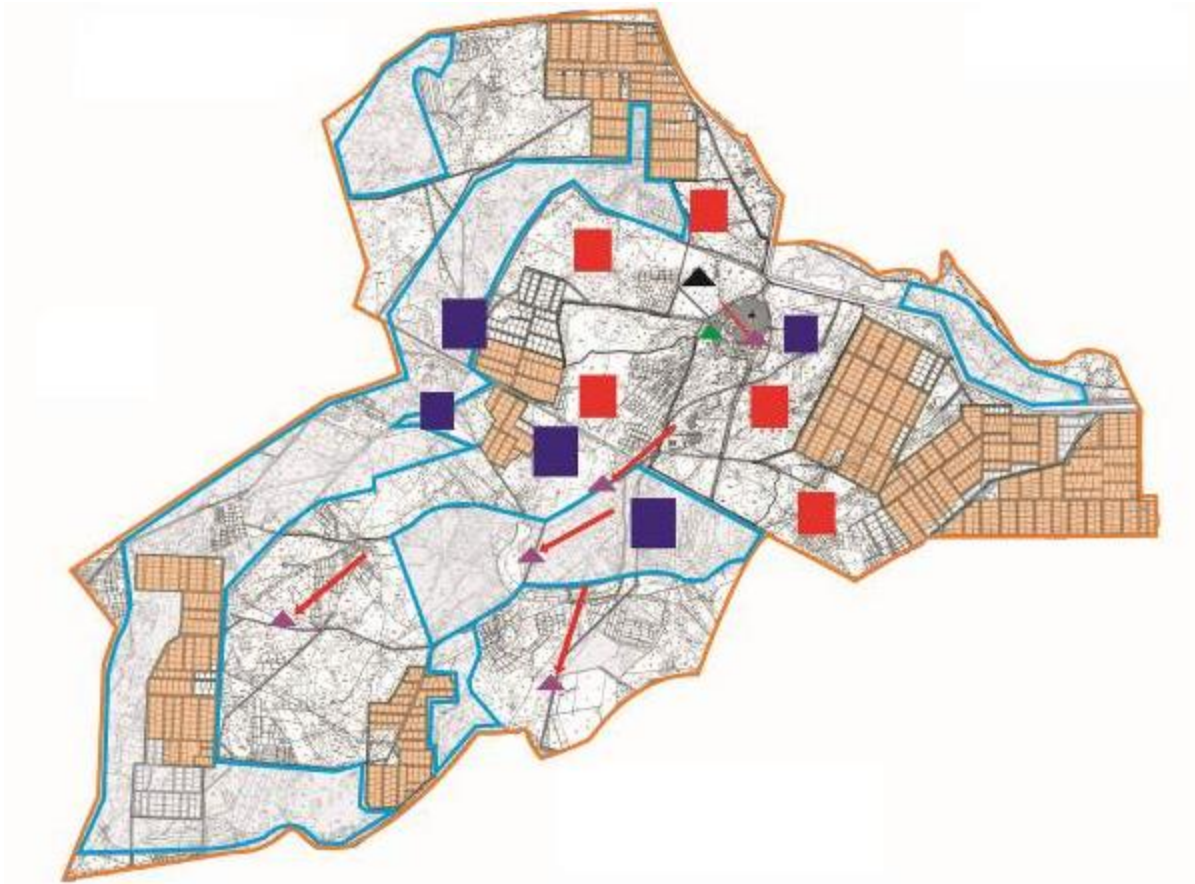
Шартты белгілер	
	Ауылдық округтің шекаралары
	Ауыл шаруашылығы мақсатындағы жерлер
	Елді мекендердің жерлері
	Көктемгі және жазғы уақытта пайдаланылатын жайылымдар
	Күзгі және қысқы уақытта пайдаланылатын жайылымдар
	Қашаны жылына пайдалану тәртібі 2024 жыл
	Қашаны жылына пайдалану тәртібі 2025 жыл









Жайылымдардың, оның ішінде маусымдық, жайылымдардың сыртқы және ішкі шекаралары мен алаңдары, жайылымдық инфрақұрылым объектілері белгіленген картасы



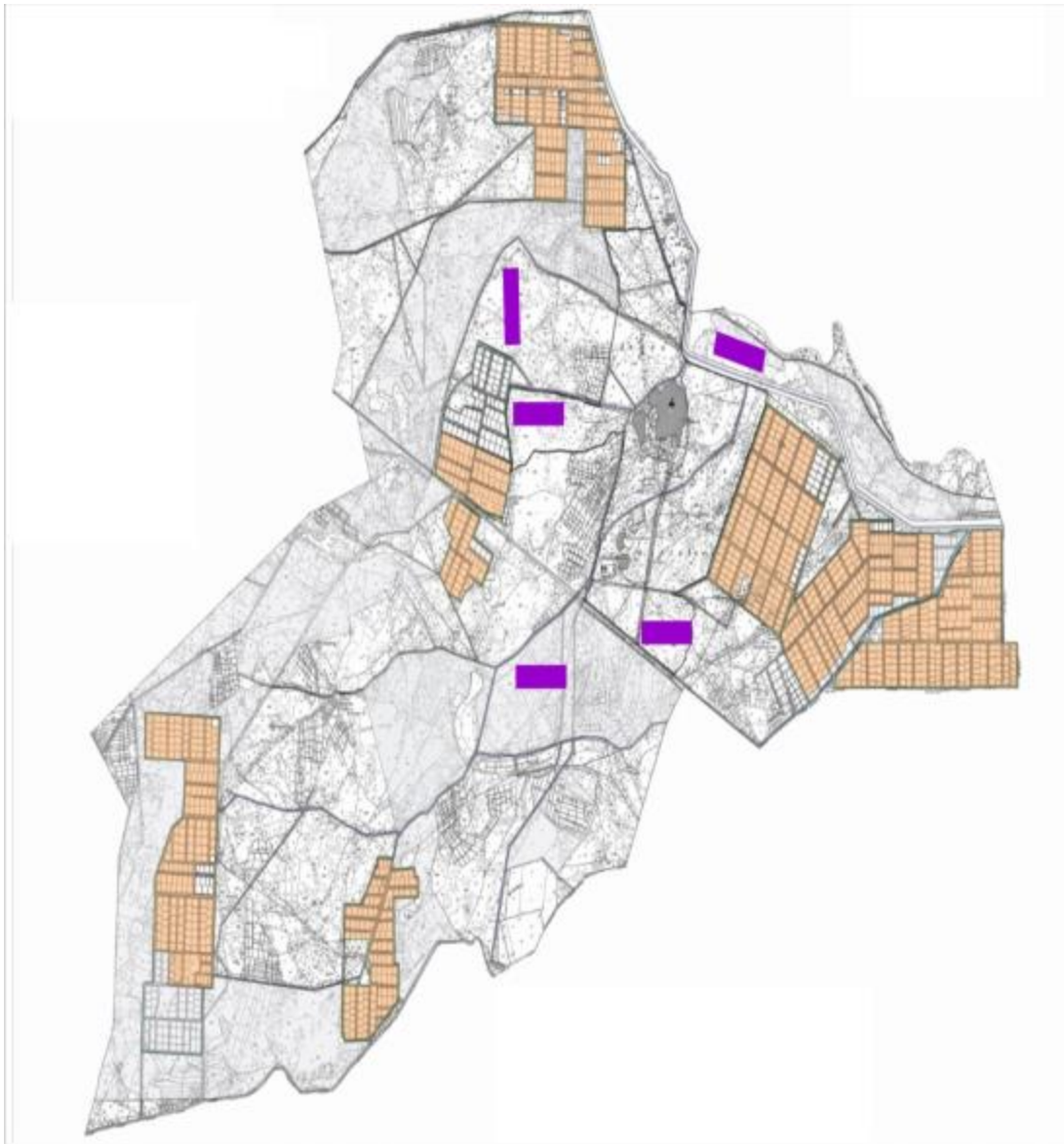
Шартты белгілер	
	Сыртқы шекара
	Ішкі шекара
	Ауыл шаруашылығы мақсатындағы жерлер
	Елді мекендердің жерлері
	Көктемгі және жазғы уақытта пайдаланылатын жайылымдар
	Күзгі және қысқы уақытта пайдаланылатын жайылымдар
Жайылымдық инфрақұрылымдар	
	Көлдер, каналдар, құбырлы және шахталы құдықтар
	Мал қорымы
	Мал тоғыту ваннасы

Жайылым пайдаланушылардың су тұтыну нормасына сәйкес жасалған су көздеріне (көлдерге, өзендерге, тоғандарға, апандарға, суару немесе суландыру каналдарына, құбырлы немесе шахталы құдықтарға) қол жеткізу схемасы



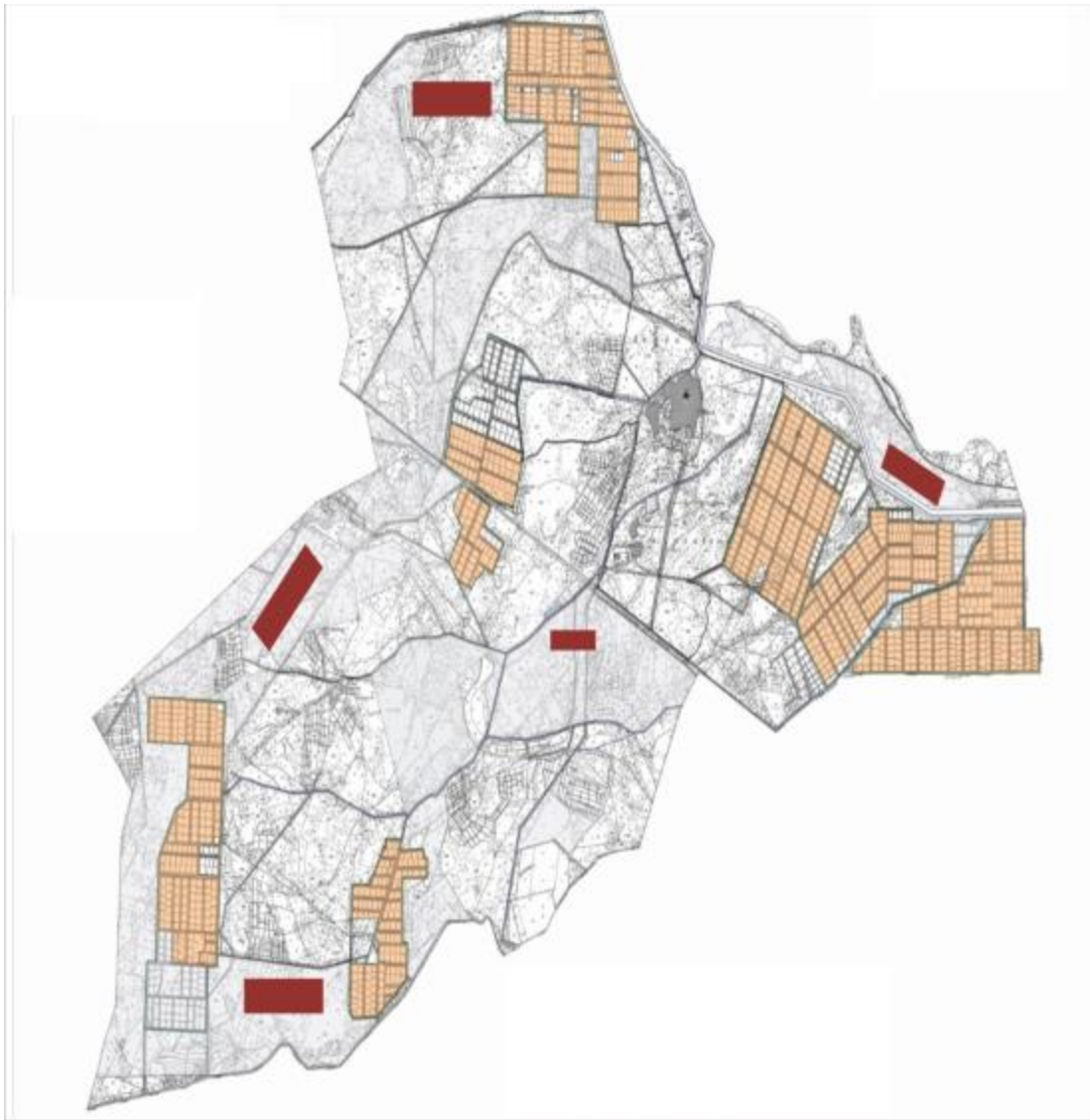
Шартты белгілер	
	Ауылдық округтің шекаралары
	Ауыл шаруашылығы мақсатындағы жерлер
	Елді мекендердің жерлері
	Көктемгі және жазғы уақытта пайдаланылатын жайылымдар
	Күзгі және қысқы уақытта пайдаланылатын жайылымдар
	Жайылым пайдаланушылардың су көздеріне жету жолдары
	Көлдер, каналдар, құбырлы және шахталы құдықтар
	Мал тоғыту ваннасы





Жайылымы жоқ және (немесе) заңды тұлғалардың ауылшаруашылығы жануарларының мал басын орналастыру үшін жайылымдарды қайта бөлу және оны берілетін жайылымдарға ауыстыру схемасы



Шартты белгілер	
—	Кент шекаралары
■	Ауыл шаруашылығы мақсатындағы жерлер
□	Елді мекендердің жерлері
■	Жайылымдарды қайта бөлуге арналған жер телімдері

Ауылдық округ маңында орналасқан жайылымдар мен қамтамасыз етілмеген жеке және (немесе) заңды тұлғалардың ауылшаруашылығы жануарларының мал басын шалғайдағы жайылымдарға орналастыру схемасы



Шартты белгілер	
	Кент шекаралары
	Ауыл шаруашылығы мақсатындағы жерлер
	Елді мекендердің жерлері
	Мал басын орналастыру шекаралары

Ауыл шаруашылығы жануарларын жаюдың және айдаудың маусымдық маршруттарын белгілейтін жайылымдарды пайдалану жөніндегі күнтізбелік графигі

Жайылымға малдардың айдап шығарылу кезеңі	Жайылымнан малдардың қайтарылу кезеңі
Наурыз айының екінші жартысы	Қазан айының екінші онкүндігі

Жалағаш аудандық мәслихатының

М.Шәменов ауылдық округінің 2024-2025 жылдарға арналған жайылымдарды басқару және оларды пайдалану жөніндегі жоспары

1) Құқық белгілейтін құжаттар негізінде жер санаттары, жер учаскелерінің меншік иелері және жер пайдаланушылар бөлінісінде әкімшілік-аумақтық бірлік аумағында жайылымдардың орналасу схемасы (картасы);

2) жайылым айналымдарының қолайлы схемасы;

3) жайылымдардың, оның ішінде маусымдық, жайылымдардың сыртқы және ішкі шекаралары мен алаңдары, жайылымдық инфрақұрылым объектілері белгіленген картасы;

4) жайылым пайдаланушылардың су тұтыну нормасына сәйкес жасалған су көздеріне (көлдерге, өзендерге, тоғандарға, апандарға, суару немесе суландыру арналарына, құбырлы немесе шахта құдықтарына) қол жеткізу схемасы;

5) жайылымы жоқ жеке және (немесе) заңды тұлғалардың ауыл шаруашылығы жануарларының мал басын орналастыру үшін жайылымдарды қайта бөлу және оны берілетін жайылымдарға ауыстыру схемасы;

6) М.Шәменов ауылдық округі (бұдан әрі- ауылдық округ) маңында орналасқан жайылымдармен қамтамасыз етілмеген жеке және (немесе) заңды тұлғалардың ауыл шаруашылығы жануарларының мал басын шалғайдағы жайылымдарға орналастыру схемасы;

7) ауыл шаруашылығы жануарларын жаюдың және айдаудың маусымдық маршруттарын белгілейтін жайылымдарды пайдалану жөніндегі күнтізбелік графигі.

Ауылдық округтің аумағы құрғақ, далалы, шөлді белдем тармағына жатады.

Дала өсімдіктерінен эфимероидтар мен жусанның әртүрлі түрлері өседі.

Ауылдық округтің аумағында гидрографиялық торап дамыған. Жайылымды суландыру табиғи көлдерден, каналдардан, құбырлы және шахталы құдықтардан қамтамасыз етіледі. Судың сапасы әлсіз тұздылау, малдарды суару үшін жарамды.

Жайылымдық алқаптардың орташа өнімділігі – 10,5 центнер/гектарды құрайды.

Жайылымдар жемдерінің қоры ұзақтығы 170-180 күн болатын жайылым кезеңінде пайдаланылады.

Ауылдық округ Жалағаш ауданының Қаракеткен ауылдық округімен шектеседі.

Әкімшілік-аумақтық бөлінісі М.Шәменов ауылынан тұрады.

Табиғи ауа-райының жағдайлары бойынша: қысы күрт континентальды, ауа райы құбылмалы, жауын-шашын нормаға сәйкес, көктем ерте шығады, жазы ыстық, күзі салқын, ұзақ.

Ауылдық округтің жалпы жер көлемі - 19205 гектар (бұдан әрі – га). Соның ішінде жайылымдар - 1156 га.

Санаттары бойынша жерлер келесідей бөлінеді:

ауыл шаруашылығы мақсатындағы жерлер - 8964 га.

елді мекеннің жері - 266 га.

Ауылдық округ аумағындағы ауыл шаруашылығы жануарлары мал басының саны:

1378 бас ірі қара мал, 1919 бас уақ мал, 837 бас жылқы, 4 бас түйе.

Ауыл шаруашылығы жануарларының түрлері бойынша келесідей бөлінген:

ірі қара мал – 20 табын;

уақ мал - 3 отар;

түйелер - 1 келе ;

жылқылар -42 үйір.

Ауылдық округтің аумағында екпе және аридтік жайылымдар жоқ.

Ауылдық округтің аумағында 1 ветеринарлық пункт, 1 мал қорымы және 1 мал тоғыту ваннасы қызмет істейді.

Ауылдық округте малды айдап өтуге арналған сервитуттар орнатылмаған.

Құқық белгілейтін құжаттар негізінде жер санаттары, жер учаскелерінің меншік иелері және жер пайдаланушылар бөлінісінде әкімшілік-аумақтық бірлік аумағында жайылымдардың орналасу схемасы (картасы)

№	н ш ік ие ле рі	М ІҚ	У М	Ж ылқ ы	Т ү йе	М ІҚ	У М	Ж ылқ ы	Т ү йе	М ІҚ	У М	Ж ылқ ы	Т ү йе	Ж иын ы (га)	д ар, (га) (+, -)
1	Құла нбай Сағы нәлі " Әділ ет" шару а қожа лығы	170	172	73		11,0	2,2	14,0	15,5	18 92		10 22		29 14	-27 44
2	Сызд ықов а Шар ипа " Сызд ықов а " шару а қожа лығы	83	56	8		11,0	2,2	14,0	15,5	616		112		728	-645
3	Күлт ешов Бөле ген " Арал " шару а қожа лығы	104	22	5		11,0	2,2	14,0	15,5	242		70		312	-2 08
4	Жүсі пбек о в Асқа рбек " Жус упбе ков" шару	214	69			11,0	2,2	14,0	15,5	759					-5 45

18	а Балқаш "Шаменов" жауапкершілік шектеулі серіктестігі	690					11,0	2,2	14,0	15,5					690
19	Еспанов Каналбек "МегаАгро" жауапкершілік шектеулі серіктестігі	30 09,8					11,0	2,2	14,0	15,5					30 09,8
	Қорытынды	67 07	332	-	103	-	11,0	2,2	14,0	15,5	36 52	-	14 42	-	50 94 16 13

Аббревиатуралардың таратылып жазылуы:

МІҚ- мүйізді ірі қара;

УМ -уақ мал.

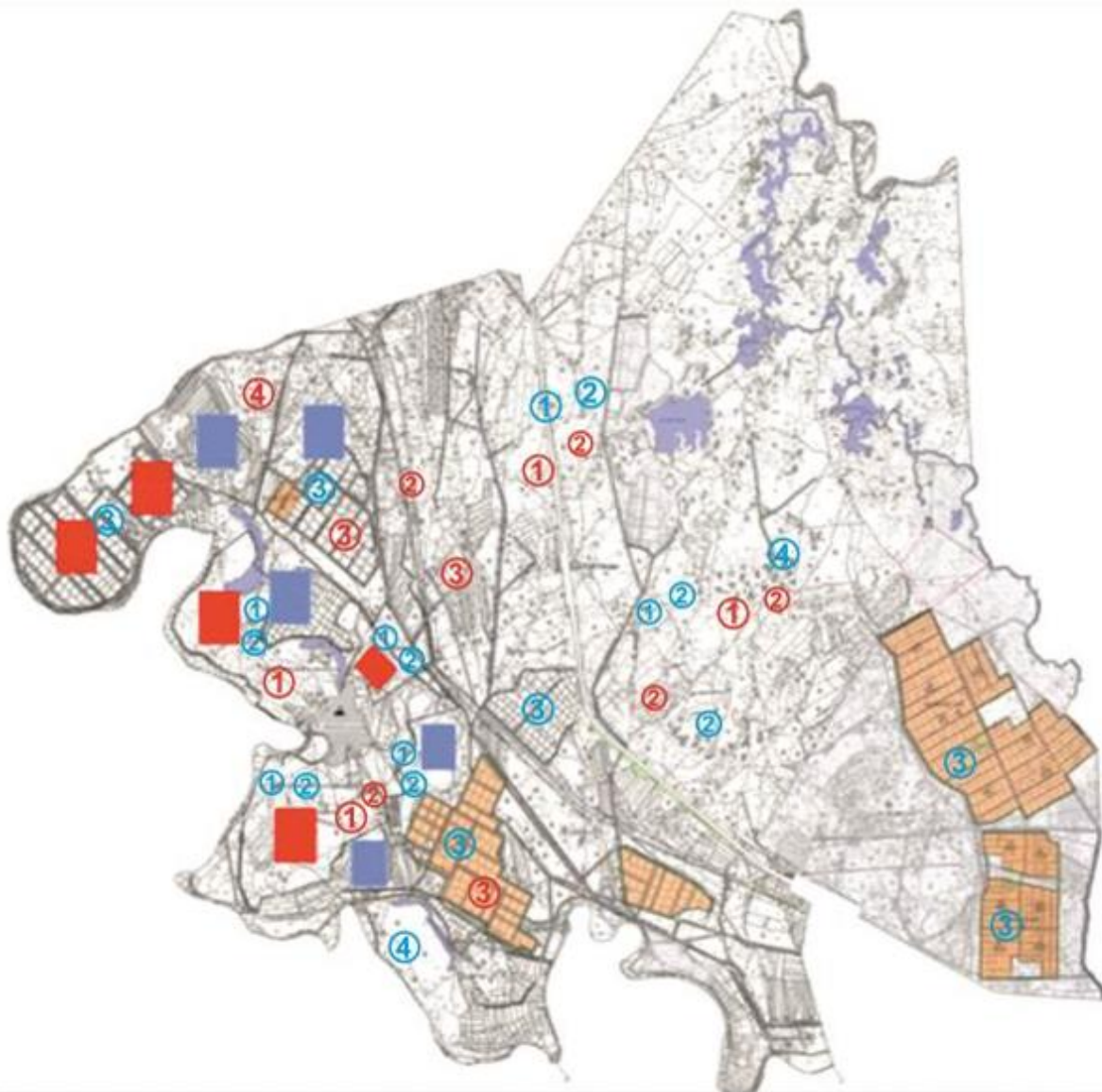
Ауылдық округ бойынша елді мекендер бөлінісінде мүйізді ірі қара аналық (сауын) мал басын орналастыру үшін жайылымдарды бөлу








№	Елді мекен атауы	Жайылым алаңы, га	Сауын сиырлардың болуы (бас)	Жайылымға қажеттілік нормасы 1 бас, га	Жайылымдардың қажеттілігі, га	Жайылым мен қамтамасыз етілмеген, га	Қажеттіліктің қамтамасыз етілуі, пайыз	Артықшылық, га (+, -)
1	М.Шәменов	1156	710	11,0	7810	6654	17,4	-6654
	Барлығы	1156	710	11,0	7810	6654	17,4	-6654

Жайылым айналымдарының қолайлы схемасы

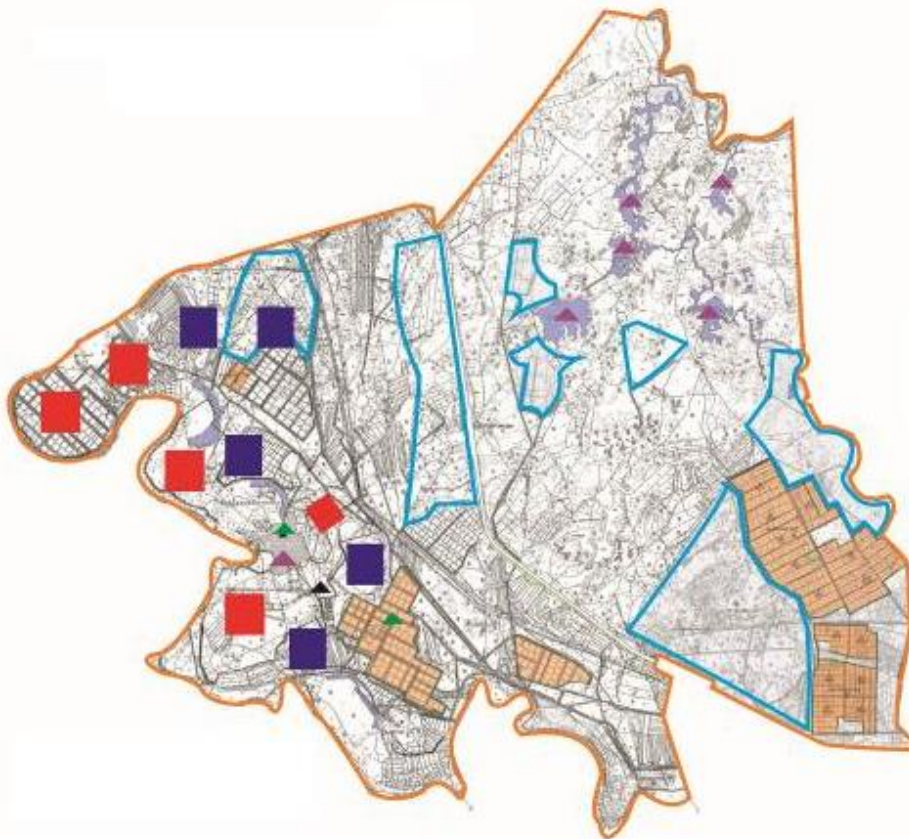
Жылдар	Қаша 1	Қаша 2	Қаша 3	Қаша 4
2024	көктем-жазғы маусым 1	жазғы маусым 2	күзгі маусым 3	демалушы алаң 4
2025	демалушы алаң 4	көктем-жазғы маусымы 1	жазғы маусым 2	күзгі маусым 3










Ескерту 1, 2, 3, 4 – Қашаны жылына пайдалану тәртібі.



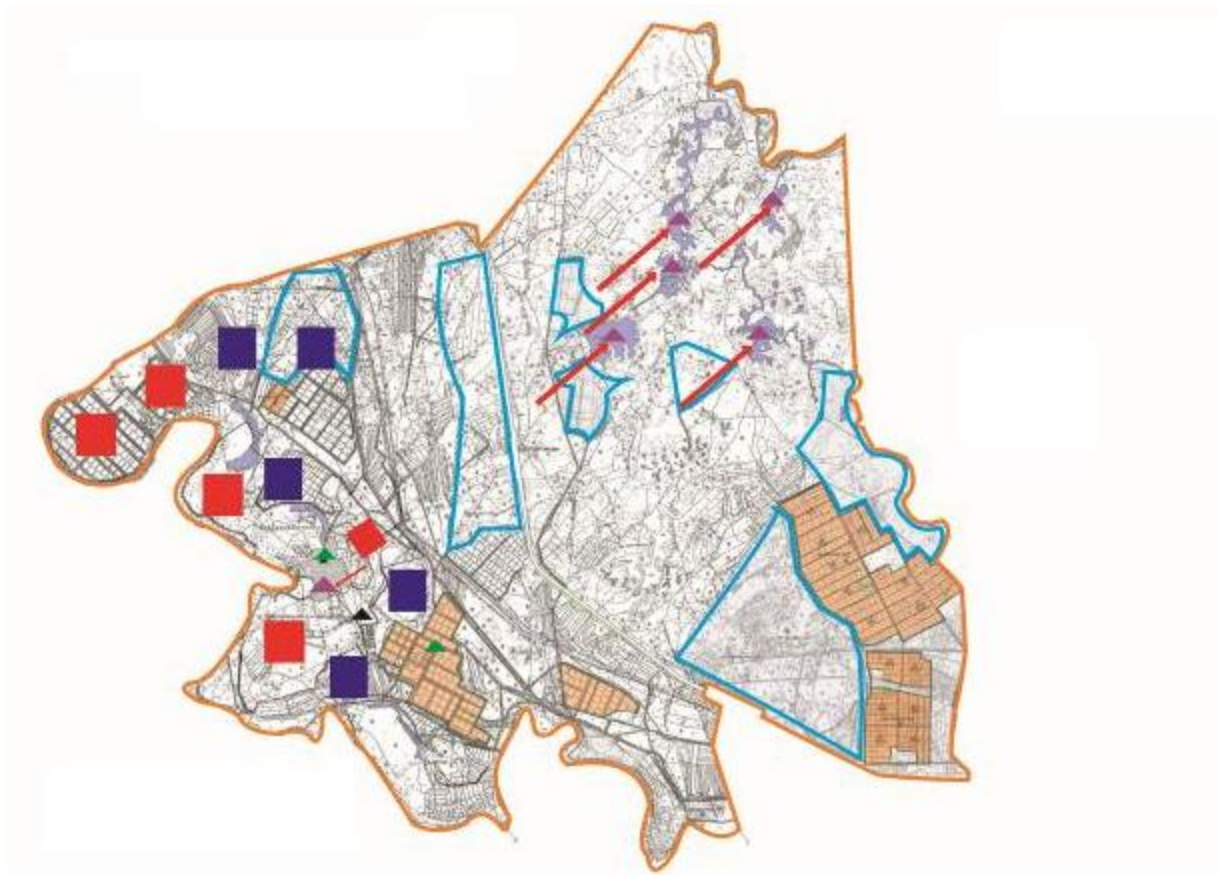
Шартты белгілер	
	Ауылдық округтің шекаралары
	Ауыл шаруашылығы мақсатындағы жерлер
	Елді мекендердің жерлері
	Көктемгі және жазғы уақытта пайдаланылатын жайылымдар
	Күзгі және қысқы уақытта пайдаланылатын жайылымдар
	Қашаны жылына пайдалану тәртібі 2022 жыл
	Қашаны жылына пайдалану тәртібі 2023 жыл









Жайылымдардың, оның ішінде маусымдық, жайылымдардың сыртқы және ішкі шекаралары мен алаңдары, жайылымдық инфрақұрылым объектілері белгіленген картасы



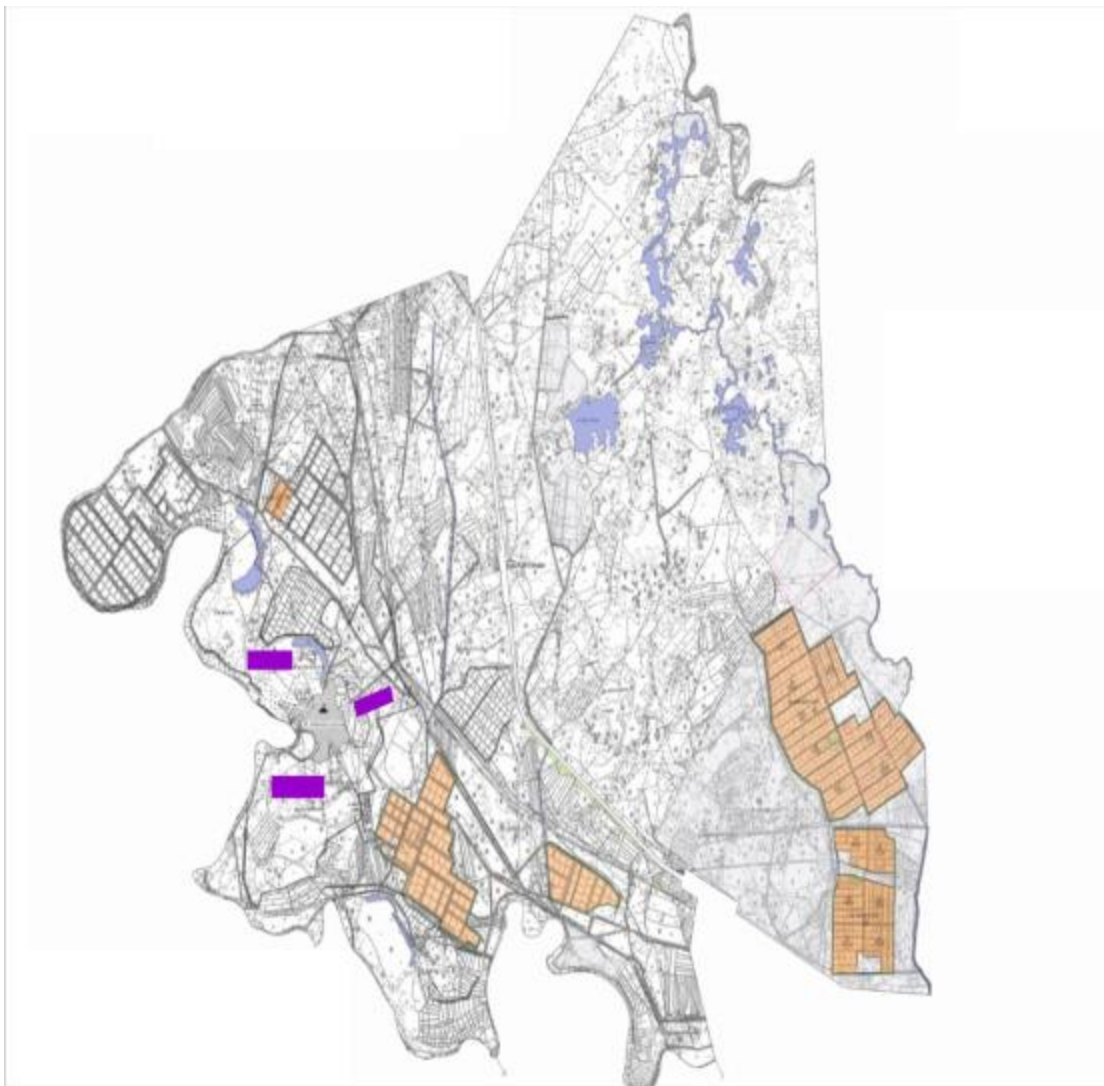
Шартты белгілер	
	Сыртқы шекара
	Ішкі шекара
	Ауыл шаруашылығы мақсатындағы жерлер
	Елді мекендердің жерлері
	Көктемгі және жазғы уақытта пайдаланылатын жайылымдар
	Күзгі және қысқы уақытта пайдаланылатын жайылымдар
Жайылымдық инфрақұрылымдар	
	Көлдер, каналдар, құбырлы және шахталы құдықтар
	Мал қорымы
	Мал тоғыту ваннасы





Жайылым пайдаланушылардың су тұтыну нормасына сәйкес жасалған су көздеріне (көлдерге, өзендерге, тоғандарға, апандарға, суару немесе суландыру каналдарына, құбырлы немесе шахталы құдықтарға) қол жеткізу схемасы



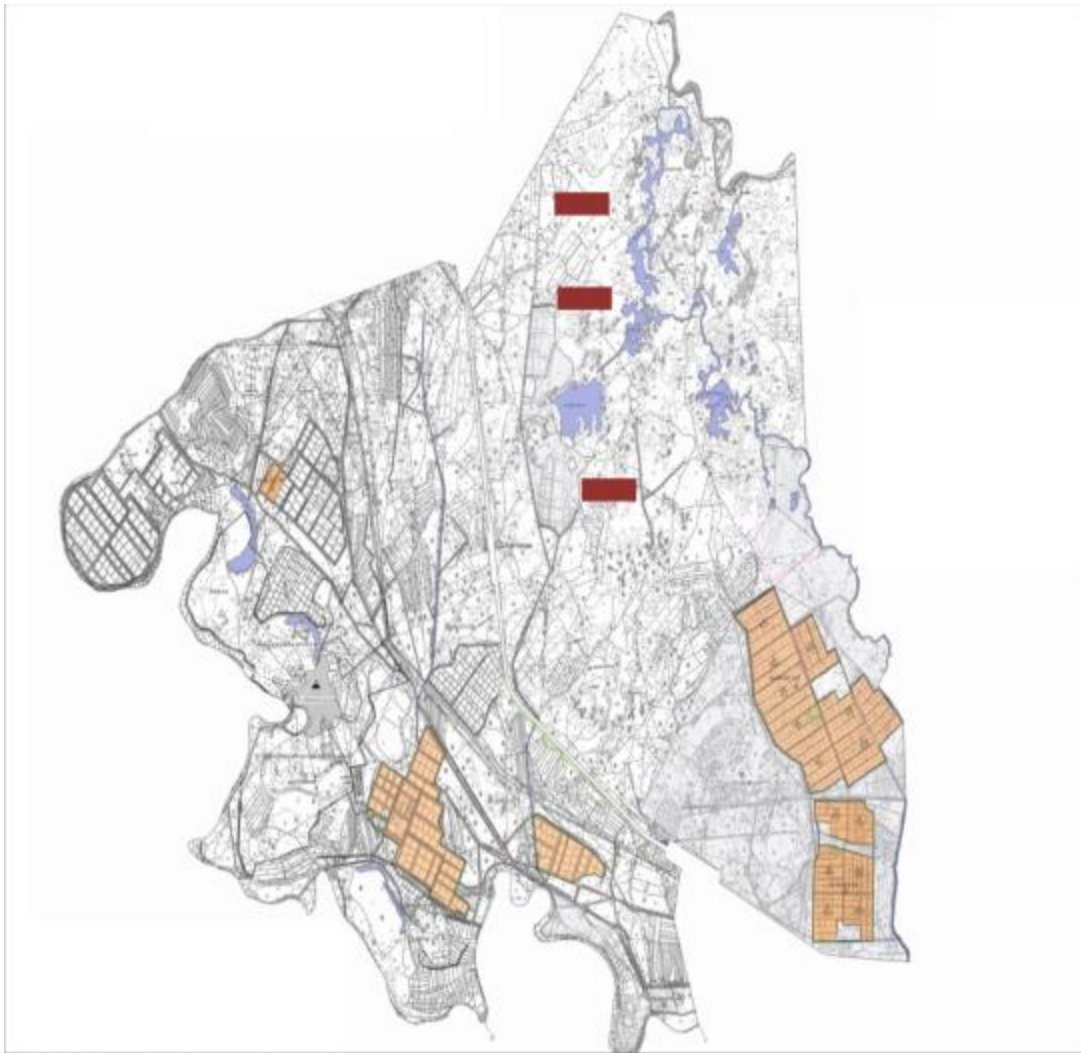
Шартты белгілер	
	Ауылдық округтің шекаралары
	Ауыл шаруашылығы мақсатындағы жерлер
	Елді мекендердің жерлері
	Көктемгі және жазғы уақытта пайдаланылатын жайылымдар
	Күзгі және қысқы уақытта пайдаланылатын жайылымдар
	Жайылым пайдаланушылардың су көздеріне жету жолдары
	Көлдер, каналдар, құбырлы және шахталы құдықтар
	Мал тоғыту ваннасы

Жайылымы жоқ және (немесе) заңды тұлғалардың ауылшаруашылығы жануарларының мал басын орналастыру үшін жайылымдарды қайта бөлу және оны берілетін жайылымдарға ауыстыру схемасы



Шартты белгілер	
	Кент шекаралары
	Ауыл шаруашылығы мақсатындағы жерлер
	Елді мекендердің жерлері
	Жайылымдарды қайта бөлуге арналған жер телімдері

Ауылдық округ маңында орналасқан жайылымдар мен қамтамасыз етілмеген жеке және (немесе) заңды тұлғалардың ауылшаруашылығы жануарларының мал басын шалғайдағы жайылымдарға орналастыру схемасы



Шартты белгілер	
—	Кент шекаралары
■	Ауыл шаруашылығы мақсатындағы жерлер
□	Елді мекендердің жерлері
■	Мал басын орналастыру шекаралары

Ауыл шаруашылығы жануарларын жаюдың және айдаудың маусымдық маршруттарын белгілейтін жайылымдарды пайдалану жөніндегі күнтізбелік графигі

Жайылымға малдардың айдап шығарылу кезеңі	Жайылымнан малдардың қайтарылу кезеңі
Наурыз айының екінші жартысы	Қазан айының екінші онкүндігі

© 2012. Қазақстан Республикасы Әділет министрлігінің «Қазақстан Республикасының Заңнама және құқықтық ақпарат институты» ШЖҚ РМК