

Қарақия ауданы бойынша 2023 - 2024 жылдарға арналған жайылымдарды басқару және оларды пайдалану жөніндегі жоспарды бекіту туралы

Маңғыстау облысы Қарақия аудандық мәслихатының 2023 жылғы 4 шілдедегі № 5/34 шешімі

Қазақстан Республикасының "Жайылымдар туралы" Заңының 8-бабының 1) тармақшасына сәйкес, Қарақия аудандық мәслихаты ШЕШТІ:

1. Қарақия ауданы бойынша 2023-2024 жылдарға арналған жайылымдарды басқару және оларды пайдалану жөніндегі жоспар осы шешімнің қосымшасына сәйкес бекітілсін.

2. Осы шешімнің орындалуын бақылау аудан әкімінің орынбасары А.Чукинге жүктелсін.

3. Осы шешім оның алғашқы ресми жарияланған күнінен кейін күнтізбелік он күн өткен соң қолданысқа енгізіледі.

Қарақия аудандық мәслихатының төрағасы

Ж. Қалаубай

шешіміне қосымша

Қарақия ауданы бойынша 2023-2024 жылдарға арналған жайылымдарды басқару және оларды пайдалану жөніндегі жоспар

1. Қарақия ауданы бойынша 2023-2024 жылдарға арналған жайылымдарды басқару және оларды пайдалану жөніндегі жоспар (бұдан әрі - Жоспар) Қазақстан Республикасының "Қазақстан Республикасындағы жергілікті мемлекеттік басқару және өзін-өзі басқару туралы" және Қазақстан Республикасының "Жайылымдар туралы" Заңдарына, Қазақстан Республикасы Ауыл шаруашылығы министрінің 2015 жылғы 14 сәуірдегі № 3-3/332 "Жайылымдардың жалпы алаңына түсетін жүктеменің шекті рұқсат етілетін нормасын бекіту туралы" (нормативтік құқықтық актілерді мемлекеттік тіркеу Тізілімінде № 11064 болып тіркелген) және Қазақстан Республикасы Премьер – Министрінің орынбасары – Қазақстан Республикасы Ауыл шаруашылығы министрінің 2017 жылғы 24 сәуірдегі № 173 "Жайылымдарды ұтымды пайдалану қағидаларын бекіту туралы" (нормативтік құқықтық актілерді мемлекеттік тіркеу Тізілімінде № 15090 болып тіркелген) бұйрықтарына сәйкес әзірленді.

2. Жоспар жайылымдарды геоботаникалық зерттеп-қараудың жай-күйі туралы мәліметтер, ветеринариялық-санитариялық объектілер туралы мәліметтер, ауыл шаруашылығы жануарлары мал басының саны туралы деректер, олардың иелерін - жайылым пайдаланушыларды, жеке және (немесе) заңды тұлғаларды көрсете отырып, ауыл шаруашылығы жануарларының түрлері мен жыныстық жас топтары бойынша қалыптастырылған үйірлердің, отарлардың, табындардың саны туралы деректер,

шалғайдағы жайылымдарда жаю үшін ауыл шаруашылығы жануарларының мал басын қалыптастыру туралы мәліметтер, екпе және аридтік жайылымдарда ауыл шаруашылығы жануарларын жаю ерекшеліктері, малды айдап өтуге арналған сервитуттар туралы мәліметтер, мемлекеттік органдар, жеке және (немесе) заңды тұлғалар берген өзге де деректер ескеріле отырып қабылданды.

3. Жайылымдарды басқару және оларды пайдалану жөніндегі жоспар жайылымдарды ұтымды пайдалану, жемшөпке қажеттілікті тұрақты қамтамасыз ету және жайылымдардың тозу процестерін болдырмау мақсатында қабылданды.

4. Жоспар:

1) осы Жоспардың 1-қосымшасына сәйкес құқық белгілейтін құжаттар негізінде жер санаттары, жер учаскелерінің меншік иелері және жер пайдаланушылар бөлінісінде Қарақия ауданы аумағында жайылымдардың орналасу схемасын (картасын);

2) осы Жоспардың 2-қосымшасына сәйкес Қарақия ауданы аумағында жайылым айналымдарының қолайлы схемаларын;

3) осы Жоспардың 3-қосымшасына сәйкес Қарақия ауданы жайылымдардың, оның ішінде маусымдық жайылымдардың сыртқы және ішкі шекаралары мен алаңдары, жайылымдық инфрақұрылым объектілері белгіленген картасын;

4) осы Жоспардың 4-қосымшасына сәйкес Қарақия ауданы аумағында жайылым пайдаланушылардың су тұтыну нормасына сәйкес жасалған су көздеріне (көлдерге, өзендерге, тоғандарға, апандарға, суару немесе суландыру каналдарына, құбырлы немесе шахталы құдықтарға) қол жеткізу схемасын;

5) осы Жоспардың 5-қосымшасына сәйкес Қарақия ауданы аумағында жайылымы жоқ жеке және (немесе) заңды тұлғалардың ауыл шаруашылығы жануарларының мал басын орналастыру үшін жайылымдарды қайта бөлу және оны берілетін жайылымдарға ауыстыру схемасын;

6) осы Жоспардың 6-қосымшасына сәйкес Қарақия ауданының ауылдар, ауылдық округ маңында орналасқан жайылымдармен қамтамасыз етілмеген жеке және (немесе) заңды тұлғалардың ауыл шаруашылығы жануарларының мал басын шалғайдағы жайылымдарға орналастыру схемасын;

7) осы Жоспардың 7-қосымшасына сәйкес ауыл шаруашылығы жануарларын жаюдың және айдаудың маусымдық маршруттарын белгілейтін жайылымдарды пайдалану жөніндегі күнтізбелік кестесін;

8) осы Жоспардың 8-қосымшасына сәйкес ауыл шаруашылығы жануарларының түрлері мен жыныстық жас топтары бойынша қалыптастырылған үйірлердің, отарлардың, табындардың саны туралы деректерін;

9) осы Жоспардың 9-қосымшасына сәйкес шалғайдағы жайылымдарда жаю үшін ауыл шаруашылығы жануарларының мал басын қалыптастыру туралы мәліметтерін қамтиды.

5. Қарақия ауданы Маңғыстау облысының оңтүстік бөлігінде орналасқан. Ауданның жер бедері негізінен жазық, солтүстік-шығыс бөлігі Үстірт аумағында орналасқан. Мұнда теңіз деңгейінен төмен жатқан Қазақстандағы барлық ойпаттары орналасқан. Жерді пайдалану аймағы құрғақ аймақта орналасқан. Аумақтың басым бөлігінде жусан, жантақ, сораң шөп сияқты шөптер және басқа да шөптердің түрлері өседі. Мал жаюға арналған табиғи өсімдіктер ауданы бүкіл ауданның барлық аумағына бөлінген.

Әкімшілік-аумақтық бөлінісі бойынша Қарақия ауданында 4 ауыл (Құрық, Жетібай, Мұнайшы, Сенек) және 3 ауылдық округтен (Болашақ, Бостан, Құланды) тұрады.

6. Қарақия ауданының климаты континенттік. Каспий теңізі тек қана ауданның жағалық өңірі климатына ғана әсері бар. Қыс айларында ауданның орташа температурасы Цельсий бойынша -5-10 градус, ал жаз айларында +25 +35 градус. Қыста қар ұзақ жатпайды. Жауын-шашынның орташа мөлшері – 10-12 мм, ал жылдық – 100-150 мм. Жыл бойы ауа райы желді болып тұрады.

7. Жер беті сулары Каспий теңізінің шығыс айдынынан және жазда қарасуларға бөлініп қалатын сортаң сулы өзеннен (Қарақия ойысындағы Ащыағар өзені) және тұзды Қарашек көлінен тұрады. Ауданда ауыл шаруашылығын сумен қамтамасыз етуге жер асты сулары пайдаланылады.

8. Ауданда ауыл шаруашылықтың негізгі саласы мал шаруашылығы, өсімдік шаруашылығы, бау-бақша дақылдарын өсіру болып табылады.

9. Ауданы аумағындағы ауыл шаруашылығы жануарлары мал басының саны: 14 533 бас түйе, 2514 бас ірі қара мал, 52 042 бас ұсақ мал, 19 437 бас жылқы, 4 121 бас құс бар.

10. Аудан аумағында 1 мал қорымы және 7 ветеринариялық пункттер қызмет істейді.

11. Қарақия ауданы аумағының жалпы көлемі – 6 429 700, 9 га, оның ішінде жайылымдық жерлер – 5 012 614, 3 га.

12. Санаттар бойынша жерлер бөлінісі:

1) ауыл шаруашылығы мақсатындағы жерлер – 1 079 555, 5 га;

2) елді мекендердің жерлері – 372 315, 3 га;

3) өнеркәсіп, көлік, байланыс, ғарыш қызметі, қорғаныс, ұлттық қауіпсіздік мұқтажына арналған және ауыл шаруашылығына арналмаған өзге де жерлер – 63 039, 9 га;

4) ерекше қорғалатын табиғи аумақтардың жерлері, сауықтыру, рекреациялық және тарихи-мәдени мақсаттағы жерлер – 223 364, 7 га;

5) орман қорының жерлері – 0 га;

6) су қорының жерлері – 825, 83 га;

7) босалқы жерлер – 4 744 535,7 га.

13. Жайылым өнімділігін анықтау үшін геоботаникалық зерттеулердің деректері қолданылды. Жайылымдардың құрғақ массада орташа өнімділігі 1,5 – 2,0 центнер/га құрайды. Шабылған шөп пен жасанды шабылған шөптің қосалқы азығы қыстау кезеңінде қолданылады.

14. Жайылым сыйымдылығын анықтау, жайылым кезеңінде оның өнімділігі туралы деректер негізінде құрылған. Шамамен алғанда, малдар үшін азықтардың келесі нормалары алынды (орта есеппен бір мал үшін): ірі қара мал – 4 кг, ұсақ мал – 2 кг, жылқы және түйе – 6 кг. Жайылым кезеңінің ұзақтылығы 180-200 күнді құрайды. Бұл тұрғыда, жайылым өнімін, жануарлар үшін азықты бір күнде қажет ету көлемін, жайылым кезеңінің ұзақтылығын біле отырып, жайылымның сыйымдылығын анықтауға болады.

15. Ауыл шаруашылығы жануарларын екпе және аридті жайылымдарда жаю ерекшеліктері:

1) ауыл шаруашылығы жануарларын жаюдың және айдаудың маусымдық маршруттарын, сондай-ақ жайылым айналымының ұзақтығын белгілейтін жайылымдарды пайдалану жөніндегі күнтізбелік кесте;

2) топырақ климаттық аймаққа, ауылшаруашылық жануарларының түрлеріне, сондай-ақ жайылым айналымына байланысты;

3) далалы – 160-180 күн;

4) шөлейтті – 160-180 күн.

Мал жаю ұзақтығы: сүтті ірі қара мал үшін минималды, етті ірі қара мал, қой, жылқы, түйелер үшін – максималды және қар жамылғысының тереңдігі мен тығыздығына және басқа да факторларға байланысты.

16. Малды айдап өту үшін сервитуттар туралы мәліметтер.

Қарақия ауданы бойынша малды айдап өту жолы - 130 км.

Аудан бойынша барлығы 338 611,4 га жайылымдық жер тіркелген. Оның ішінде Құрық, Болашақ ауылдары бойынша жайылымдық алқаптар жеткілікті болуына байланысты қосымша жайылымдық алқаптарды қажет етпейді. Ал Жетібай, Сенек, Бостан, Құланды, Мұнайшы ауылдары бойынша қосымша 437 308,7 га жайылымдық алқап қажет етеді. Соның ішінде, ауданның Сенек, Бостан, Құланды ауылдарымен шектесетін жер қорының болуына байланысты жайылымдық жерлерді кеңейтуге толық мүмкіндік бар.

Жетібай ауылымен шектесетін жер қорының болмауына байланысты жайылымдық алқаптарды ұлғайтуға ешқандай мүмкіндік жоқ.

Ескерту: аббревиатуралардың ажыратылып жазылуы:

га – гектар;

кг – килограмм;

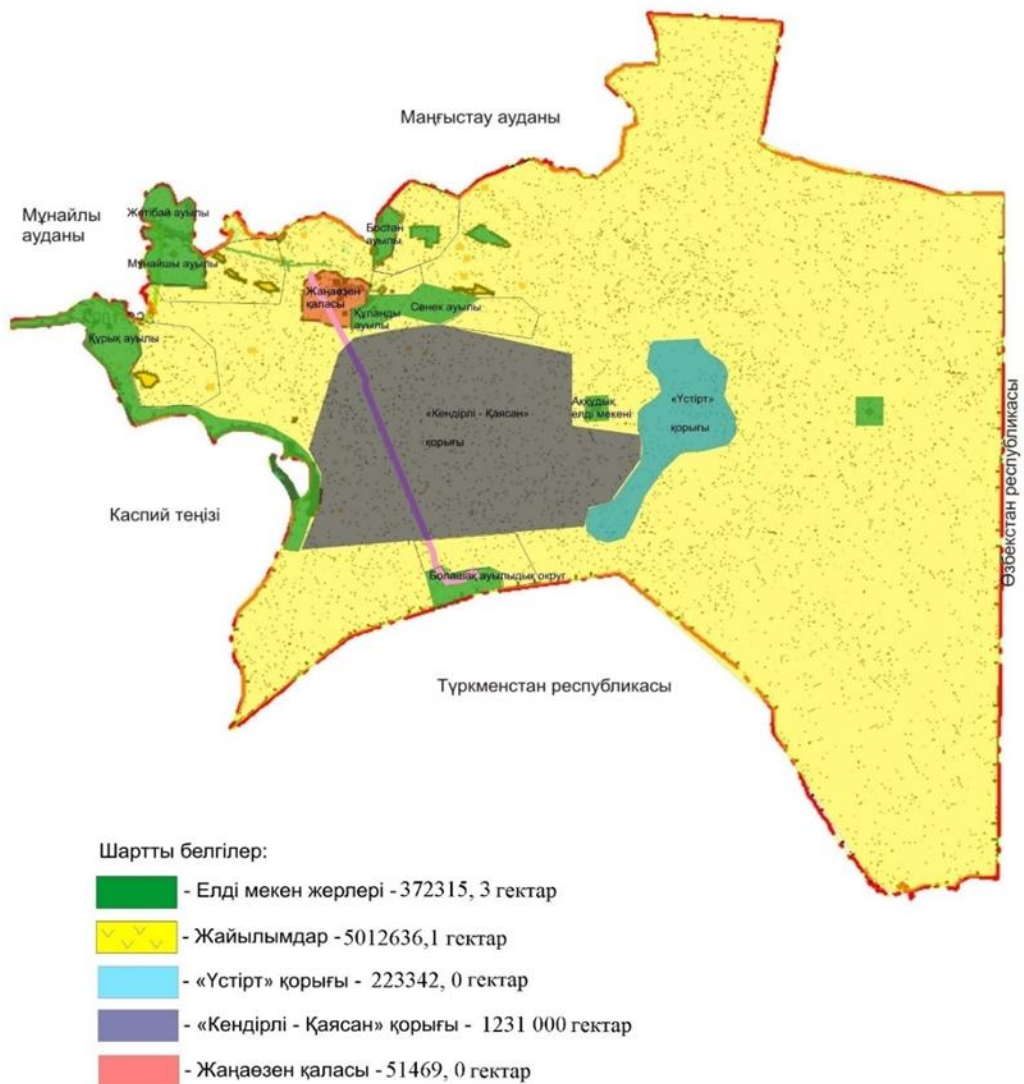
км – километр;

мм – миллиметр;

– Цельсий көрсеткіші.

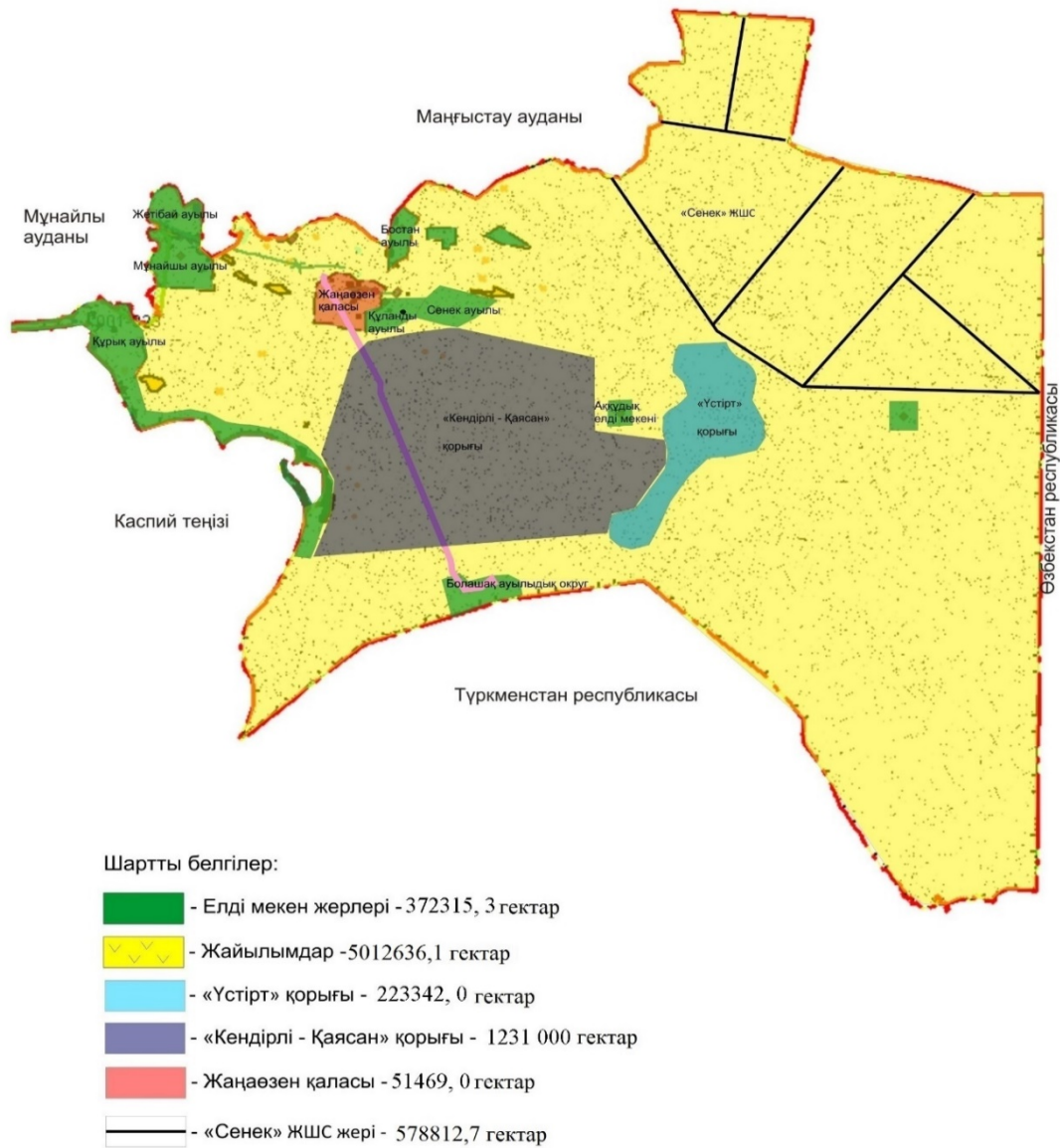
Қарақия ауданы бойынша 2023-2024
жылдарға арналған жайылымдарды
басқару және оларды пайдалану
жөніндегі жоспарға 1-қосымша

Құқық белгілейтін құжаттар негізінде жер санаттары, жер учаскелерінің меншік иелері және жер пайдаланушылар бөлінісінде әкімшілік аумақтық бірлік аумағында жайылымдардың орналасу схемасы (картасы)



басқару және оларды пайдалану
жөніндегі
жоспарға 2-қосымша

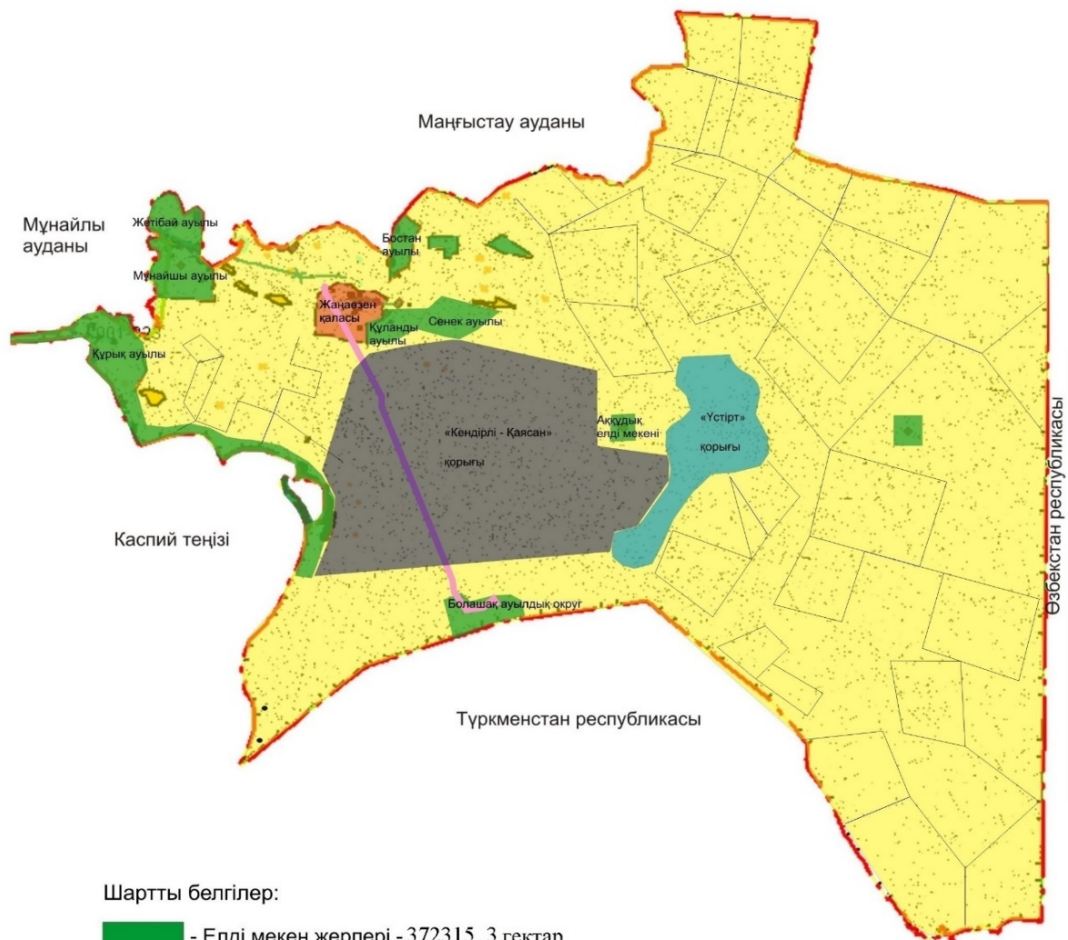
Жайылым айналымдарының қолайлы схемалары



«Сенек» ЖШС 500,0 гектар қолайлы жайылым айналымдары жерлерін пайдаланады
ЖШС-жауапкершілігі шектеулі серіктестігі.

2023-2024 жылдарға арналған Қарақия
ауданы бойынша жайылымдарды
басқару
және оларды пайдалану жөніндегі
жоспарға 3-қосымша

Жайылымдардың, оның ішінде маусымдық жайылымдардың сыртқы және ішкі шекаралары мен алаңдары, жайылымдық инфрақұрылым объектілері белгіленген картасы

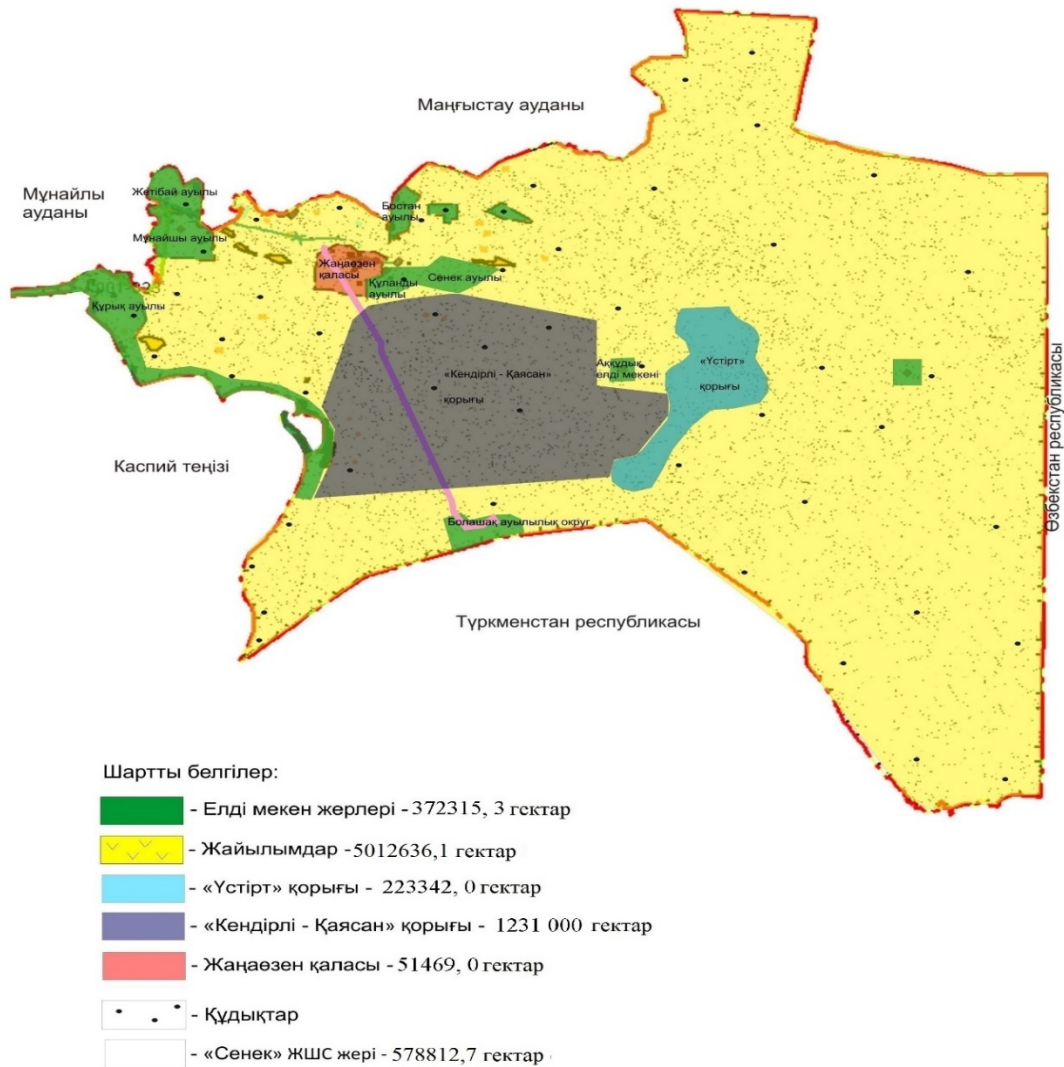


Шартты белгілер:

- Елді мекен жерлері - 372315, 3 гектар
- Жайылымдар - 5012636,1 гектар
- «Үстірт» қорығы - 223342, 0 гектар
- «Кендірлі - Қаясан» қорығы - 1231 000 гектар
- Жаңаөзен қаласы - 51469, 0 гектар
- «Сенек» ЖШС жері - 578812,7 гектар

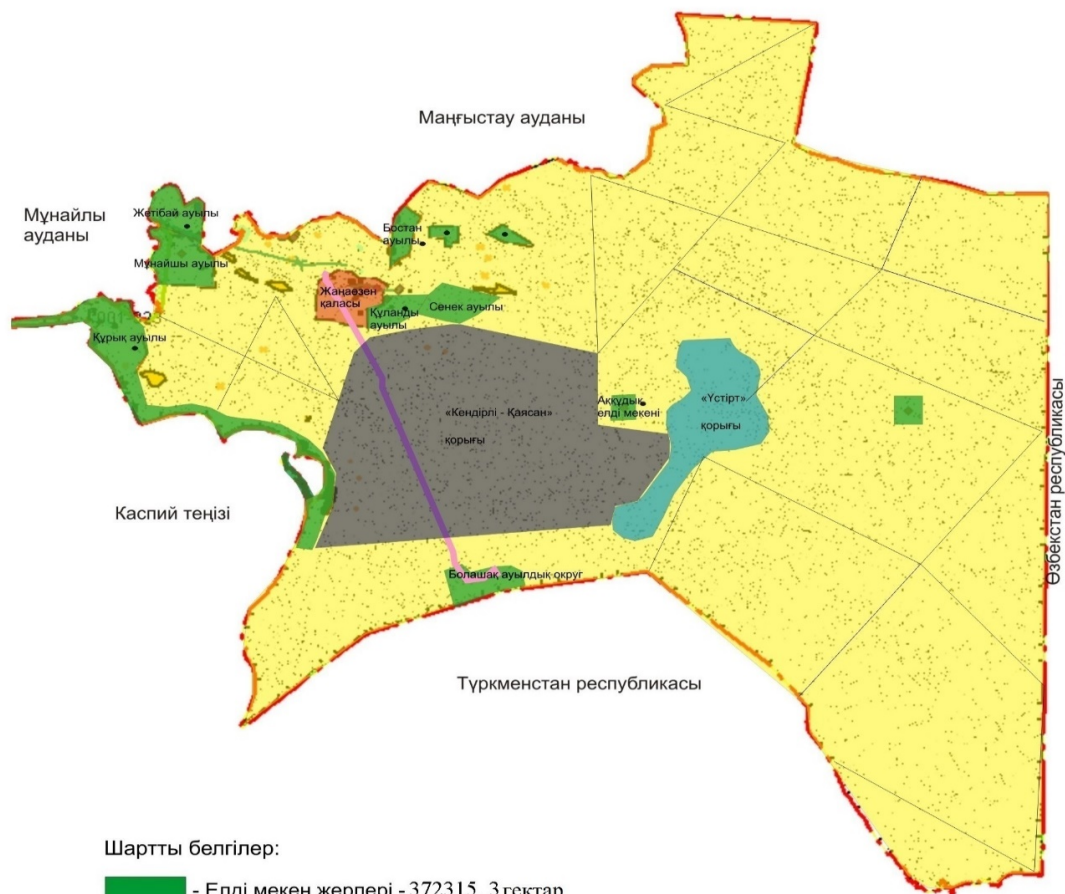
«Сенек» ЖШС малды қыстауда және малды жазда жаю үшін жайылымдар алаңдарын пайдаланады ЖШС-жауапкершілігі шектеулі серіктестігі.

Жайылым пайдаланушылардың су тұтыну нормасына сәйкес жасалған су көздеріне (көлдерге, өзендерге, тоғандарға, апандарға, суару немесе суландыру каналдарына, құбырлы немесе шахталы құдықтарға) қол жеткізу схемасы



ЖШС-жауапкершілігі шектеулі серіктестігі.

Жайылымы жоқ жеке және (немесе) заңды тұлғалардың ауыл шаруашылығы жануарларының мал басын орналастыру үшін жайылымдарды қайта бөлу және оны берілетін жайылымдарға ауыстыру схемасы



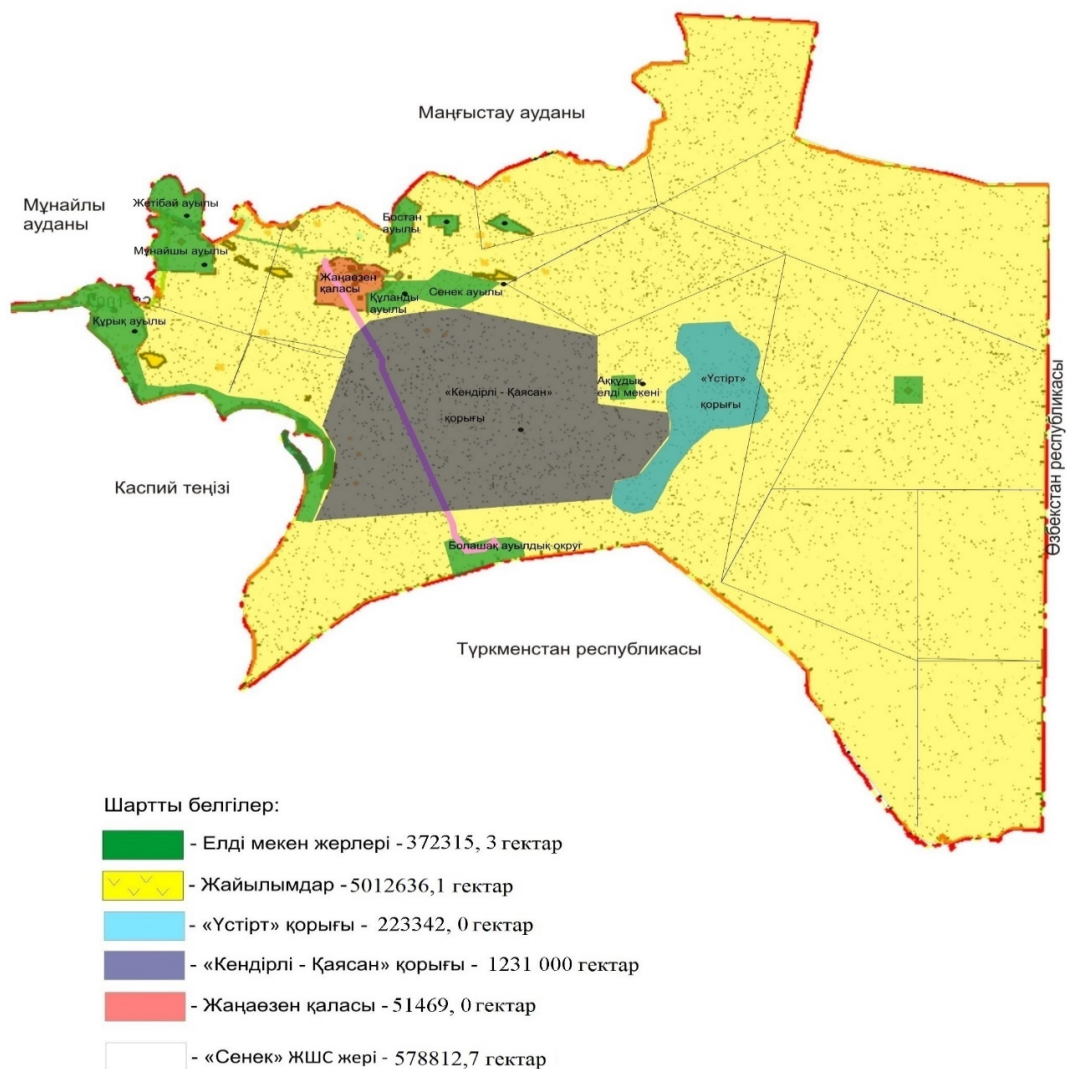
Шартты белгілер:

- Елді мекен жерлері - 372315,3 гектар
- Жайылымдар - 5012636,1 гектар
- «Үстірт» қорығы - 223342,0 гектар
- «Кендірлі - Қаясан» қорығы - 1231000 гектар
- Жаңаөзен қаласы - 51469,0 гектар
- «Сенек» ЖШС жері - 578812,7 гектар

ЖШС-жауапкершілігі шектеулі серіктестігі.

2023-2024 жылдарға арналған Қарақия ауданы бойынша жайылымдарды басқару және оларды пайдалану жөніндегі

Аудандық маңызы бар қала, кент, ауыл, ауылдық округ маңында орналасқан жайылымдармен қамтамасыз етілмеген жеке және (немесе) заңды тұлғалардың ауыл шаруашылығы жануарларының мал басын шалғайдағы жайылымдарға орналастыру схемасы



ЖШС-жауапкершілігі шектеулі серіктестігі.

2023-2024 жылдарға арналған Қаракия ауданы бойынша жайылымдарды басқару және оларды пайдалану жөніндегі жоспарға 7-қосымша

Ауыл шаруашылығы жануарларын жаюдың және айдаудың маусымдық маршруттарын белгілейтін жайылымдарды пайдалану жөніндегі күнтізбелік кестесі

№	Ауылдардың, ауылдық округтердің атауы	Шалғай жайылымдарда жаюдың кезеңі	Шалғай жайылымдардан қайтару кезеңі
1	Құрық ауылы	наурыз айының екінші жартысы	қараша айының бірінші он күндігі
2	Жетібай ауылы	наурыз айының екінші жартысы	қараша айының бірінші он күндігі
3	Мұнайшы ауылы	наурыз айының екінші жартысы	қараша айының бірінші он күндігі
4	Сенек ауылы	наурыз айының екінші жартысы	қараша айының бірінші он күндігі
5	Болашақ ауылдық округі	наурыз айының екінші жартысы	қараша айының бірінші он күндігі
6	Бостан ауылдық округі	наурыз айының екінші жартысы	қараша айының бірінші он күндігі
7	Құланды ауылдық округі	наурыз айының екінші жартысы	қараша айының бірінші он күндігі

2023-2024 жылдарға арналған Қаракия ауданы бойынша жайылымдарды басқару және оларды пайдалану жөніндегі жоспарына 8-қосымша

Ауыл шаруашылығы жануарларының түрлері мен жыныстық жас топтары бойынша қалыптастырылған үйірлердің, отарлардың, табындардың саны туралы деректер

№	Ауылдар, ауылдық округтер атаулары	Табын, отар, үйірлердің саны				Ескерту
		Мүйізді ірі қара (табын)	Жас мүйізді ірі қара	Жылқылар (үйір)	Ұсақ мал (отар)	
1	Құрық ауылы	1	-	5	6	-
2	Жетібай ауылы	1	-	9	7	-
3	Мұнайшы ауылы	1	-	5	3	-
4	Сенек ауылы	2	-	17	22	-
5	Болашақ ауылдық округі	0	-	1	3	-
6	Бостан ауылдық округі	1	-	11	11	-
7	Құланды ауылдық округі	1	-	16	6	-

8	Барлығы	7	-	64	58	-
---	---------	---	---	----	----	---

2023-2024 жылдарға арналған
Қаракия ауданы бойынша
жайылымдарды басқару
және оларды пайдалану жөніндегі
жоспарына 9-қосымша

Шалғайдағы жайлымдарда жаю үшін ауыл шаруашылығы жануарларының мал басын қалыптастыру туралы мәліметтер

№	Ауылдар, ауылдық округтер атауы	Елді мекен жерлері (гектар)	Оның ішінде, халық қажеттілігі үшін	Мал басы саны	Бір мал басына жайылым алаңы (гектар)	Норматив бойынша бір мал басына жайылым алаңы (гектар)	Қосымша қажет етілетін жайылым (гектар)
1	Құрық ауылы	158888,15	-	Ірі қара мал -370	12,0	4440,0	Қажет етілмейді
				Ұсақ мал-9408	2,4	22579,2	
				Түйе-1060	16,8	17808	
				Жылқы-1852	14,4	26668,8	
2	Жетібай ауылы	16946,2	-	Ірі қара мал -237	12,0	2844	62001,8
				Ұсақ мал-6742	2,4	16180,8	
				Түйе-1982	16,8	33297,6	
				Жылқы-1849	14,4	26625,6	
3	Мұнайшы ауылы	39470,4	-	Ірі қара мал -18	12,0	216,0	8774,4
				Ұсақ мал-3816	2,4	9158,4	
				Түйе-1424	16,8	23923,2	
				Жылқы-1038	14,4	14947,2	
4	Сенек ауылы	43547,0	-	Ірі қара мал -889	12,0	10668	130474,6
				Ұсақ мал-12460	2,4	29904	
				Түйе-3464	16,8	58195,2	
				Жылқы-5226	14,4	75254,4	
				Ірі қара мал -98	12,0	1176	

5	Болашақ ауылдық округі	14276,76	-	Ұсақ мал-204	2,4	489,6	Қажет етілмейді
				Түйе-55	16,8	924	
				Жылқы-158	14,4	2275,2	
6	Бостан ауылдық округі	37394,9	-	Ірі қара мал-601	12,0	7212	106369,9
				Ұсақ мал-12700	2,4	30480	
				Түйе-2893	16,8	48602,4	
				Жылқы-3991	14,4	57470,4	
7	Құланды ауылдық округі	28088	-	Ірі қара мал-301	12,0	3612	129688
				Ұсақ мал-6712	2,4	16108,8	
				Түйе-3655	16,8	61404	
				Жылқы-5323	14,4	76651,2	

© 2012. Қазақстан Республикасы Әділет министрлігінің «Қазақстан Республикасының Заңнама және құқықтық ақпарат институты» ШЖҚ РМК