

Қалжыр ауылдық округі бойынша жайылымдарды басқару және оларды пайдалану жөніндегі 2023-2024 жылдарға арналған жоспарын бекіту туралы

Шығыс Қазақстан облысы Күршім аудандық мәслихатының 2023 жылғы 26 желтоқсандағы № 14/12-VIII шешімі

Қазақстан Республикасының 2017 жылғы 20 ақпандағы "Жайылымдар туралы" Заңының 8, 13 баптарына, Қазақстан Республикасының 2001 жылғы 23 қаңтардағы "Қазақстан Республикасындағы жергілікті мемлекеттік басқару және өзін-өзі басқару туралы" Заңының 6 бабының 1 тармағының 15) тармақшасына сәйкес, Күршім ауданының мәслихаты ШЕШТІ:

1. Қалжыр ауылдық округі бойынша 2023-2024 жылдарға арналған жайылымдарды басқару және оларды пайдалану жөніндегі жоспар осы шешімнің қосымшасына сәйкес бекітілсін.

2. Осы шешім оның алғашқы ресми жарияланған күнінен кейін күнтізбелік он күн өткен соң қолданысқа енгізіледі.

Күршім аудандық мәслихатының төрағасы

К. Бахтияров

Күршім аудандық мәслихатының

2023 жылғы 26 желтоқсандағы

№ 14/12-VIII шешіміне

қосымша

Қалжыр ауылдық округінің 2023–2024 жылдарға арналған жайылымдарды басқару және оларды пайдалану жөніндегі жоспар

Қазақстан Республикасының 2001 жылғы 23 қаңтардағы "Қазақстан Республикасындағы жергілікті мемлекеттік басқару және өзін-өзі басқару туралы" Заңына, Қазақстан Республикасының 2017 жылғы 20 ақпандағы "Жайылымдар туралы" Заңына сәйкес Қалжыр ауылдық округі бойынша 2023-2024 жылдарға арналған жайылымдарды басқару және оларды пайдалану жөніндегі жоспар (бұдан әрі-жоспар), "Жайылымдарды ұтымды пайдалану қағидаларын бекіту туралы" Қазақстан Республикасы Премьер-Министрінің орынбасары –Қазақстан Республикасы Ауыл шаруашылығы министрінің 2017 жылғы 24 сәуірдегі № 173 бұйрығына (нормативтік құқықтық актілерді мемлекеттік тіркеу тізілімінде № 15090 болып тіркелген), "Жайылымдардың жалпы алаңына түсетін жүктеменің шекті жол берілетін нормасын бекіту туралы" Қазақстан Республикасы Ауыл шаруашылығы министрінің 2015 жылғы 14 сәуірдегі № 3-3/332 бұйрығына (нормативтік құқықтық актілерді мемлекеттік тіркеу тізілімінде № 11064 болып тіркелген) сәйкес әзірленді.

Жоспар жайылымдарды ұтымды пайдалану, азыққа қажеттілікті тұрақты қамтамасыз ету және жайылымдардың тозу процестерін болғызбау мақсатында қабылданады.

Жоспар құрамында:

1) құқық белгілейтін құжаттар негізінде жер санаттары, жер учаскелерінің меншік иелері және жер пайдаланушылар бөлінісінде Қалжыр ауылдық округі аумағында жайылымдардың орналасу схемасын (картасын) (1-қосымша);

2) жайылым айналымдарының қолайлы схемаларын (2-қосымша);

3) жайылымдардың, оның ішінде маусымдық жайылымдардың сыртқы және ішкі шекаралары мен алаңдары, жайылымдық инфрақұрылым объектілері белгіленген картасын (3-қосымша);

4) жайылым пайдаланушылардың су тұтыну нормасына сәйкес жасалған су көздеріне (көлдерге, өзендерге, тоғандарға, апандарға, суару немесе суландыру каналдарына, құбырлы немесе шахталы құдықтарға) қол жеткізу схемасын (4-қосымша);

5) жайылымы жоқ жеке және (немесе) заңды тұлғалардың ауыл шаруашылығы жануарларының мал басын орналастыру үшін жайылымдарды қайта бөлу және оны берілетін жайылымдарға ауыстыру схемасын (5-қосымша);

6) Қалжыр ауылдық округі аумағында орналасқан жайылымдармен қамтамасыз етілмеген жеке және (немесе) заңды тұлғалардың ауыл шаруашылығы жануарларының мал басын шалғайдағы жайылымдарға орналастыру схемасын (6-қосымша);

7) ауыл шаруашылығы жануарларын жаюдың және айдаудың маусымдық маршруттарын белгілейтін жайылымдарды пайдалану жөніндегі күнтізбелік графигін (7-қосымша).

Жоспар жайылымдарды геоботаникалық зерттеп-қараудың жай-күйі туралы мәліметтер, ветеринариялық-санитариялық объектілер туралы мәліметтер, иелерін – жайылым пайдаланушыларды, жеке және (немесе) заңды тұлғаларды көрсете отырып, ауыл шаруашылығы жануарлары мал басының саны туралы деректер, ауыл шаруашылығы жануарларының түрлері мен жыныстық жас топтары бойынша қалыптастырылған үйірлердің, отарлардың, табындардың саны туралы деректер, шалғайдағы жайылымдарда жаю үшін ауыл шаруашылығы жануарларының мал басын қалыптастыру туралы мәліметтер, екпе және аридтік жайылымдарда ауыл шаруашылығы жануарларын жаю ерекшеліктері, малды айдап өтуге арналған сервитуттар туралы мәліметтер, мемлекеттік органдар, жеке және (немесе) заңды тұлғалар берген өзге де деректер ескеріле отырып қабылданды.

Күршім ауданы Қалжыр ауылдық округінің табиғи аймағы - таулы, жайылымдардың басым түрі: итмұрын және қайың көктеректі шөптер, селеу-сұлыбас-тобылғы.

Әкімшілік-аумақтық бөлініс бойынша Күршім ауданының Қалжыр ауылдық округінде 4 елді мекен бар.

Ауылдық округтің жалпы жерқоры 146602 гектар (бұдан әрі - га). Соның ішінде жайылымдар - 134911 га.

Санаттары бойынша жерлер келесідей бөлінеді:

ауыл шаруашылығы мақсатындағы жерлер - 140891 га;

елді мекендердің жерлері - 279 га;

өнеркәсіп, көлік, байланыс, ғарыш қызметі, қорғаныс, ұлттық қауіпсіздік мұқтажына арналған жер және ауылшаруашылығына арналмаған өзге де жерлер - 85 га.

Жоспар жайылымдарды ұтымды пайдалану, жем-шөпке қажеттілікті тұрақты қамтамасыз ету және жайылымдардың тозу процестерін болғызбау мақсатында қабылданды.

2023 жылдың 1 қаңтарына Күршім ауданының Қалжыр ауылдық округінде (халықтың жеке ауласы және ауыл шаруашылығы кәсіпорындары, шаруа қожалықтары) ірі қара мал - 5170 бас, ұсақ мал - 14470 бас, жылқы - 2119 бас.

Қалжыр ауылында

ірі қара мал - 1578 бас, ұсақ мал - 5095 бас, жылқы - 854 бас.

Қалжыр ауылы жайылымдарының ауданы - 1079 гектар.

Тақыр ауылында:

ірі қара мал - 292 бас, ұсақ мал - 642 бас, жылқы - 127 бас.

Тақыр ауылының жайылым алаңы - 1288 гектар.

Оң жақ Қалжыр ауылында:

ірі қара мал - 175 бас, ұсақ мал - 338 бас, жылқы - 56 бас.

Оң жақ Қалжыр ауылы жайылымдарының ауданы - 1718,1 гектар.

Шенгелді ауылында:

ірі қара мал - 305 бас, ұсақ мал - 277 бас, жылқы - 132 бас.

Шенгелді ауылының жайылым алаңы - 1648 гектар (№ 1 кесте).

№ 1 кесте

№	Елді-мекендерінің атауы	Халық				Ауылдық округі	Барлығы			
		ІҚМ		ҰҚМ	Жылқылар		ІҚМ		ҰҚМ	Жылқылар
		Барлығы	Оның ішінде сауын сиырлар				Барлығы	Оның ішінде сауын сиырлар		
1	Қалжыр	1578	1009	5095	854	Қалжыр	2350	1446	6352	1169
2	Тақыр	292	177	642	127					
3	Оң жақ Қалжыр	175	102	338	56					
4	Шенгелді	305	158	277	132					

	пайдаланушылардың атауы	Жалпы ауданы (га)	МІМ	МҰМ	Жылқы	МІМ	МҰМ	Жылқы	МІМ	МҰМ	Жылқы	
I	ЖШС, шаруа және фермер қожалықтар	10928,0	2820	8120	950	6,5	1,3	7,8	18330	10556	7410	36296
Жиыны									Жетіспеушілігі 25368			

Аббревиатуралардың толық жазылуы:

МІМ – мүйізді ірі мал;

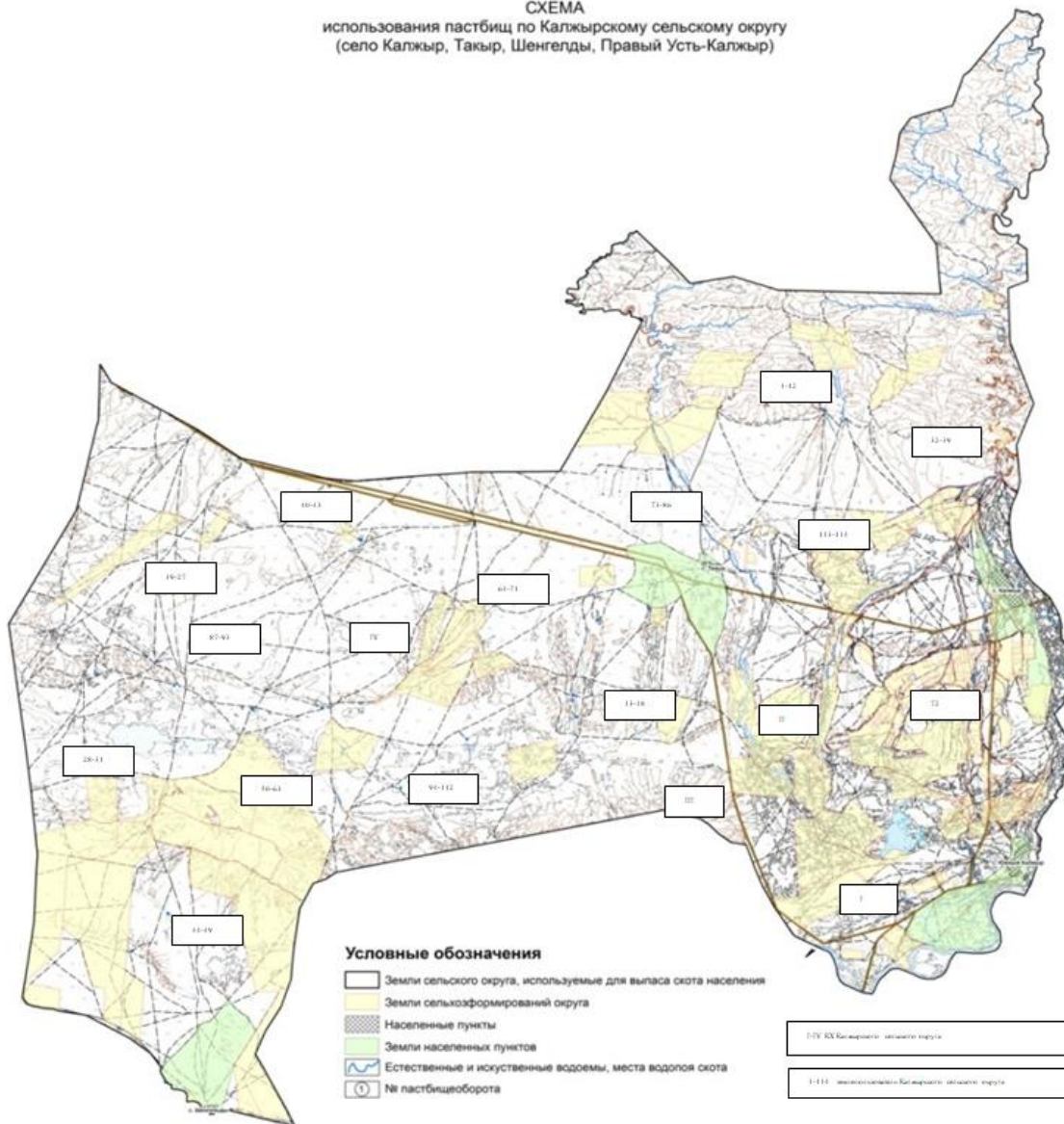
МҰМ - мүйізді ұсақ мал;

ШҚ-шаруа қожалығы.

Қалжыр ауылдық округі бойынша жайылымдарды басқару және оларды пайдалану жөніндегі 2023-2024 жылдарға арналған жоспарына 1 қосымша

Қалжыр ауылдық округі аумағында құқық белгілейтін құжаттар негізінде жер санаттары, жер учаскелерінің меншік иелері және жер пайдаланушылар бөлінісінде жайылымдардың орналасу схемасы (қартасы)

СХЕМА
использования пастбищ по Калжырскому сельскому округу
(село Калжыр, Такыр, Шенгелды, Правый Усть-Калжыр)



Қалжыр ауылдық округі бойынша
жайылымдарды басқару және
оларды пайдалану жөніндегі
2023-2024 жылдарға арналған
жоспарына 2 қосымша

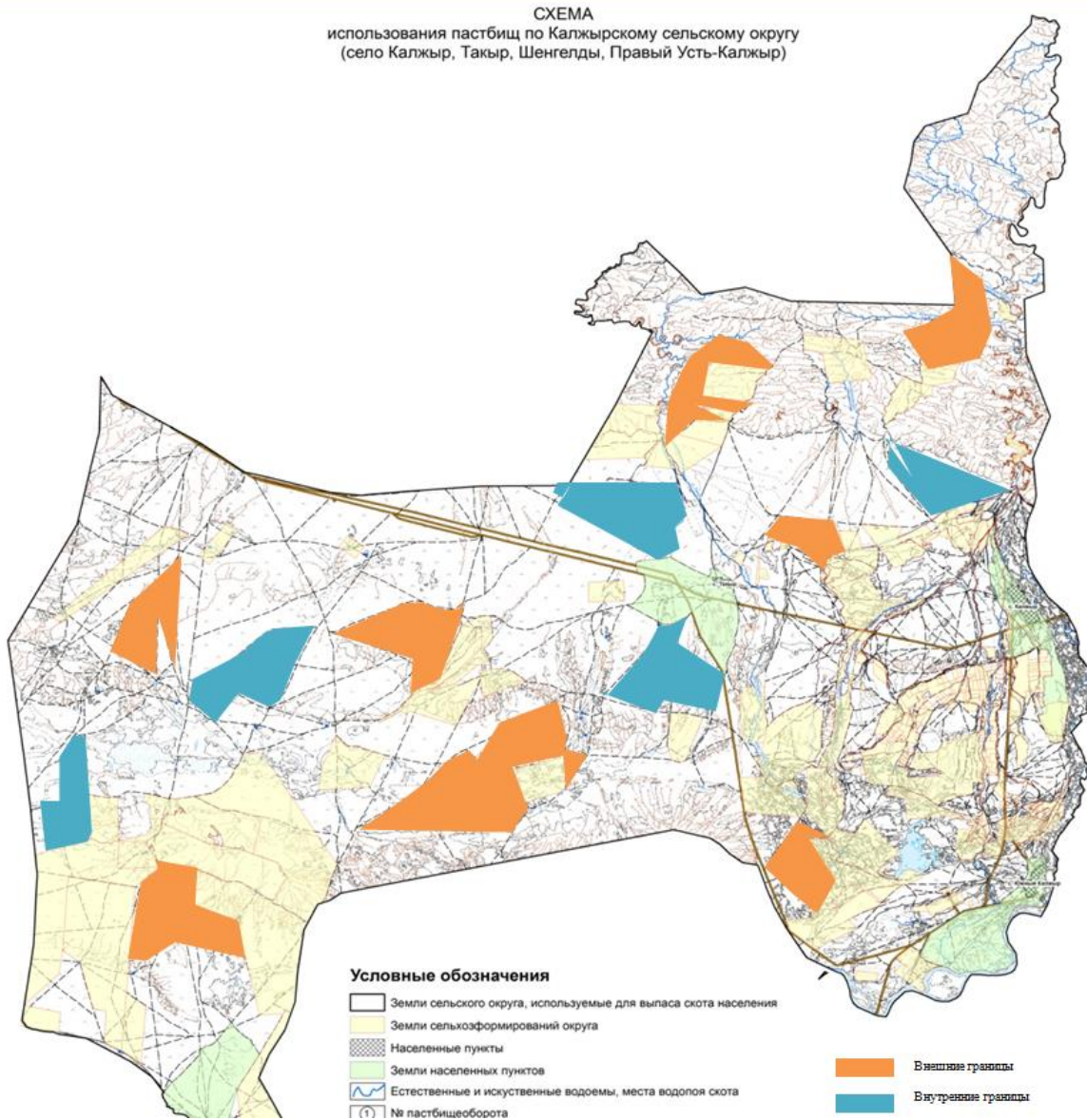
Жайылым айналымының қолайлы схемалары

Жылдар	Учаскелер		
	1	2	3
1	Мал жаю	Мал жаю	Демалыс
2	Мал жаю	Демалыс	Мал жаю

Қалжыр ауылдық округі бойынша
жайылымдарды басқару және

оларды пайдалану жөніндегі
2023-2024 жылдарға арналған
жоспарына 3 қосымша

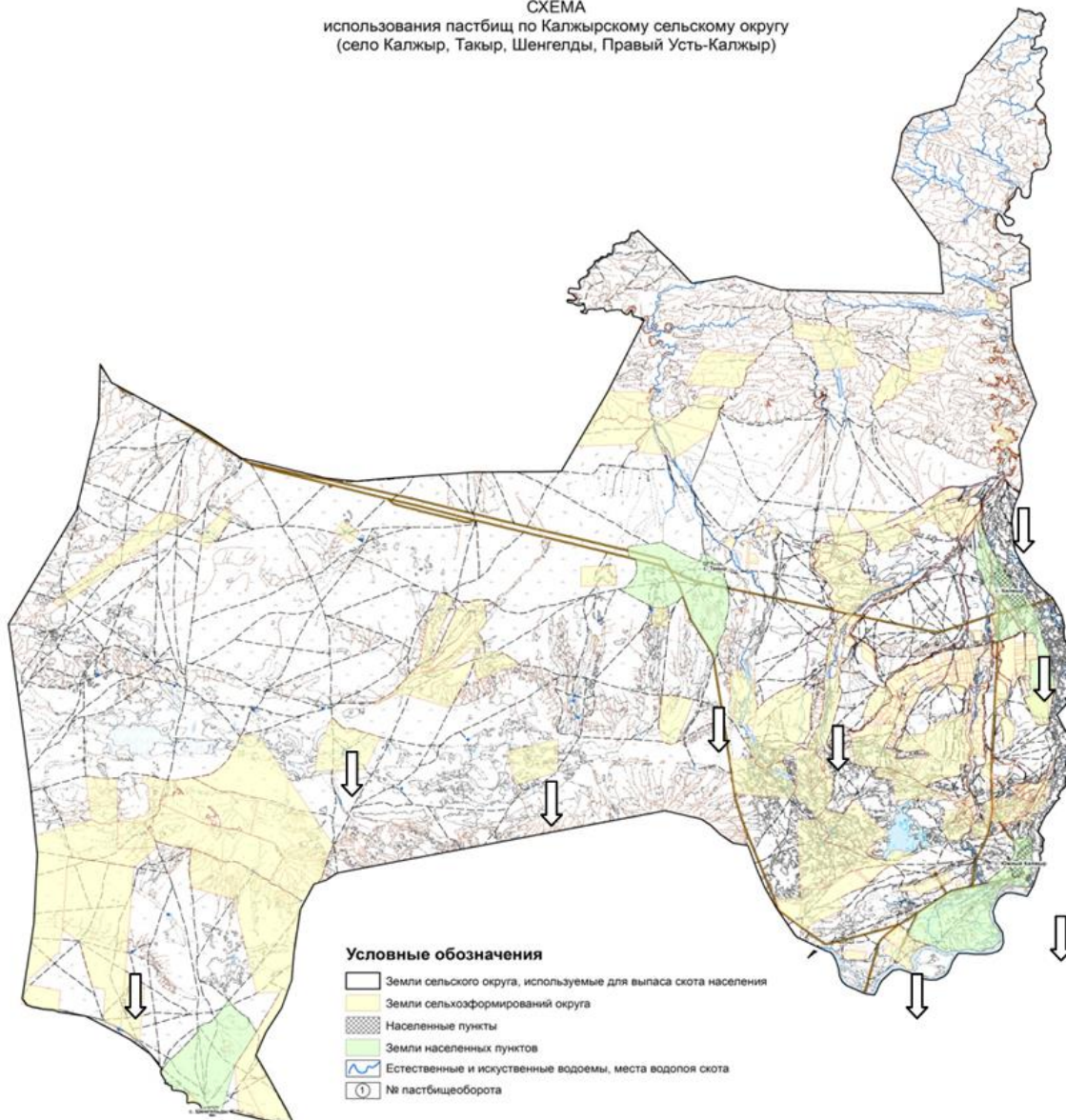
Жайылымдардың, оның ішінде маусымдық жайылымдардың сыртқы және ішкі шекаралары мен алаңдары, жайылымдық инфрақұрылым объектілері белгіленген картасы



Қалжыр ауылдық округі бойынша
жайылымдарды басқару және
оларды пайдалану жөніндегі
2023-2024 жылдарға арналған
жоспарына 4 қосымша

Жайылым пайдаланушылардың су көздеріне қол жеткізу схемасы

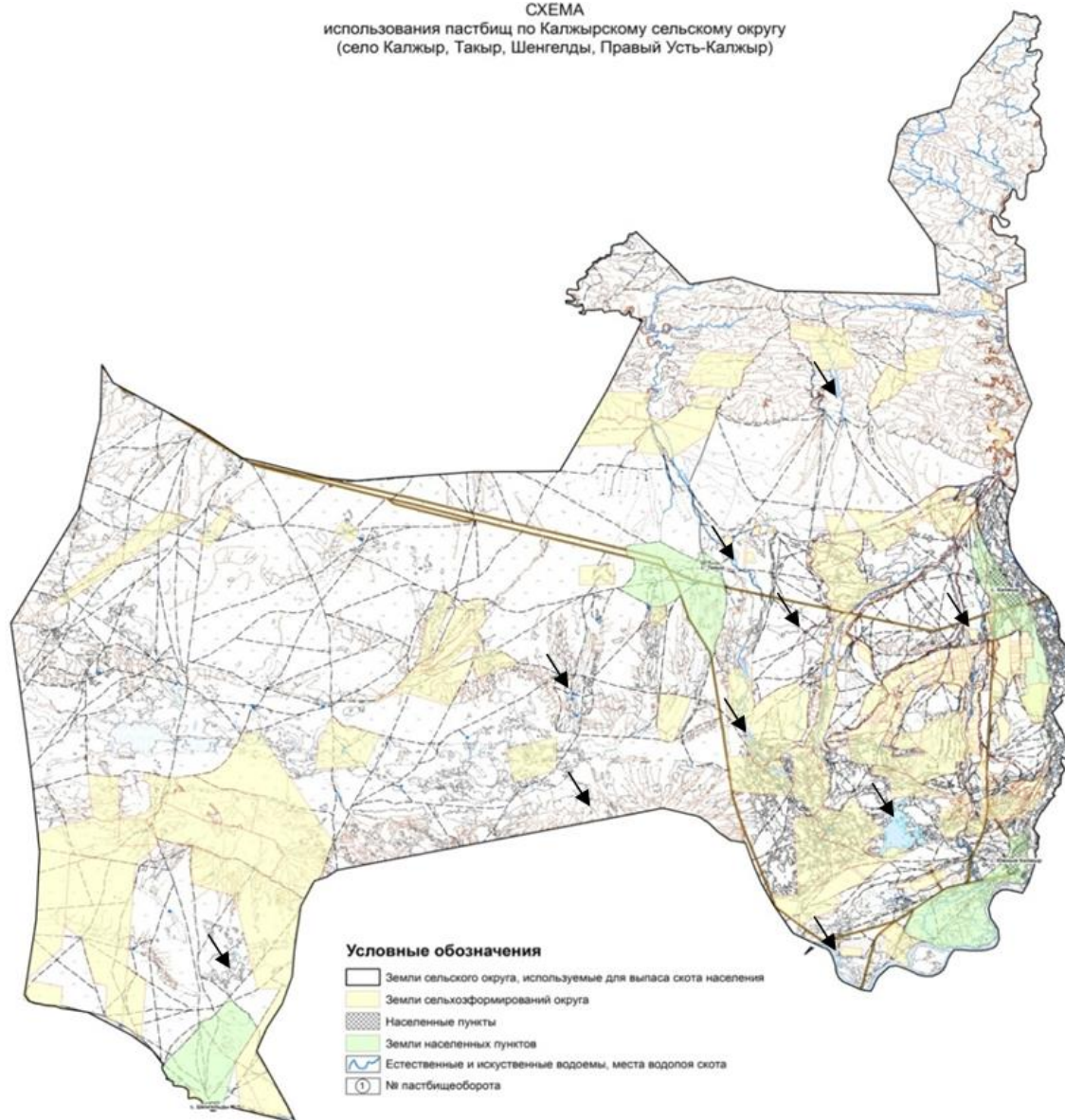
СХЕМА
использования пастбищ по Калжырскому сельскому округу
(село Калжыр, Такыр, Шенгелды, Правый Усть-Калжыр)



Қалжыр ауылдық округі бойынша
жайылымдарды басқару және
оларды пайдалану жөніндегі
2023-2024 жылдарға арналған
жоспарына 5 қосымша

Жайылымы жоқ жеке және заңды тұлғалардың ауыл шаруашылығы жануарларының мал басын орналастыру үшін жайылымдарды қайта бөлу және оны берілетін жайылымдарға ауыстыру схемасы

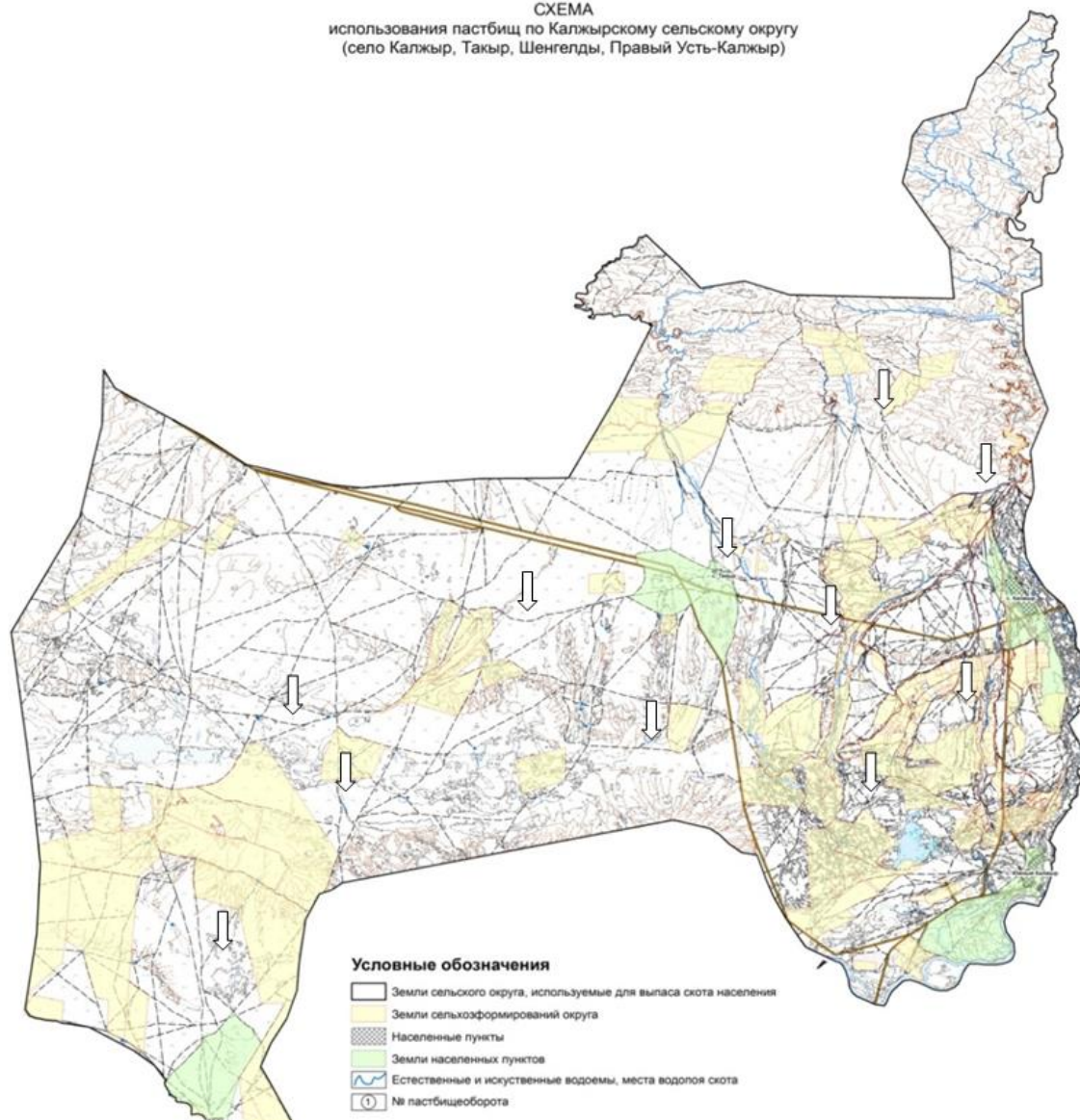
СХЕМА
использования пастбищ по Калжырскому сельскому округу
(село Калжыр, Такыр, Шенгелды, Правый Усть-Калжыр)



Қалжыр ауылдық округі бойынша
жайылымдарды басқару және
оларды пайдалану жөніндегі
2023-2024 жылдарға арналған
жоспарына 6 қосымша

**Жайылымдармен қамтамасыз етілмеген жеке және (немесе) заңды тұлғалардың ауыл
паруашылығы жануарларының мал басын шалғайдағы жайылымдарға орналастыру
схемасы**

СХЕМА
использования пастбищ по Калжырскому сельскому округу
(село Калжыр, Такыр, Шенгелды, Правый Усть-Калжыр)



Қалжыр ауылдық округі бойынша
жайылымдарды басқару және
оларды пайдалану жөніндегі
2023-2024 жылдарға арналған
жоспарына 7 қосымша

**Ауыл шаруашылығы жануарларын жаюдың және айдаудың маусымдық маршруттарын
белгілейтін жайылымдарды пайдалану жөніндегі күнтізбелік графигі**

№	Ауылдық округтің атауы	Жайылымға малдардың шығарылу мерзімі	Жайылымнан малдардың қайтарылу мерзімі
1	Қалжыр ауылдық округі	Маусымның 1 жартысы	Қыркүйектің 1 жартысы

© 2012. Қазақстан Республикасы Әділет министрлігінің «Қазақстан Республикасының Заңнама және құқықтық ақпарат институты» ШЖҚ РМК