

Ақжайық ауданы бойынша 2023-2024 жылдарға арналған жайылымдарды басқару және оларды пайдалану жөніндегі жоспарын бекіту туралы

Күшін жойған

Батыс Қазақстан облысы Ақжайық аудандық мәслихатының 2023 жылғы 17 сәуірдегі № 2-10 шешімі. Күші жойылды - Батыс Қазақстан облысы Ақжайық аудандық мәслихатының 2024 жылғы 29 қарашадағы № 24-4 шешімімен

Ескерту. Күші жойылды - Батыс Қазақстан облысы Ақжайық аудандық мәслихатының 29.11.2024 № 24-4 шешімімен (оның алғашқы ресми жарияланған күнінен кейін күнтізбелік он күн өткен соң қолданысқа енгізіледі).

Қазақстан Республикасының "Қазақстан Республикасындағы жергілікті мемлекеттік басқару және өзін-өзі басқару туралы" Заңына және Қазақстан Республикасының "Жайылымдар туралы" Заңына сәйкес Ақжайық аудандық мәслихаты **ШЕШТІ:**

1. Осы шешімнің қосымшасына сәйкес Ақжайық ауданы бойынша 2023-2024 жылдарға арналған жайылымдарды басқару және оларды пайдалану жөніндегі жоспары бекітілсін.

2. Осы шешім алғашқы ресми жарияланған күнінен бастап қолданысқа енгізіледі.

Мәслихат төрағасы

С.Сиражев

Ақжайық аудандық
мәслихатының 2023 жылғы
17 сәуірдегі № 2-10 шешіміне
қосымша

Ақжайық ауданы бойынша 2023-2024 жылдарға арналған жайылымдарды басқару және оларды пайдалану жөніндегі жоспар

Осы Ақжайық ауданы бойынша 2023-2024 жылдарға арналған жайылымдарды басқару және оларды пайдалану жөніндегі жоспар (бұдан әрі - Жоспар) Қазақстан Республикасының 2001 жылғы 23 қаңтардағы "Қазақстан Республикасындағы жергілікті мемлекеттік басқару және өзін-өзі басқару туралы" Заңына, Қазақстан Республикасының 2017 жылғы 20 ақпандағы "Жайылымдар туралы" Заңына, Қазақстан Республикасы Премьер-Министрінің орынбасары – Қазақстан Республикасы Ауыл шаруашылығы министрінің 2017 жылғы 24 сәуірдегі №173 "Жайылымдарды ұтымды пайдалану қағидаларын бекіту туралы" (Нормативтік құқықтық актілерді мемлекеттік тіркеу тізілімінде №15090 тіркелген) бұйрығына, Қазақстан Республикасы Ауыл шаруашылығы

министрінің 2015 жылғы 14 сәуірдегі №3-3/332 "Жайылымдардың жалпы алаңына түсетін жүктеменің шекті рұқсат етілетін нормасын бекіту туралы" (Нормативтік құқықтық актілерді мемлекеттік тіркеу тізілімінде №11064 тіркелген) бұйрығына сәйкес әзірленді.

Жоспар жайылымдарды ұтымды пайдалану, жемшөпке қажеттілікті тұрақты қамтамасыз ету және жайылымдардың тозу процестерін болғызбау мақсатында қабылданады. Жоспар құрамында:

1) құқық белгілейтін құжаттар негізінде жер санаттары, жер учаскелерінің меншік иелері және жер пайдаланушылар бөлінісінде әкімшілік-аумақтық бірлік аумағында жайылымдардың орналасу схемасы осы Жоспардың 1, 2, 3, 4, 5, 6, 7, 8, 9, 10, 11, 12, 13, 14, 15, 16, 17, 18-қосымшаларына сәйкес;

2) жайылым айналымдарының қолайлы схемалары осы Жоспардың 19, 20, 21, 22, 23, 24, 25, 26, 27, 28, 29, 30, 31, 32, 33, 34, 35, 36-қосымшаларына сәйкес;

3) жайылымдардың, оның ішінде маусымдық жайылымдардың сыртқы және ішкі шекаралары мен алаңдары, жайылымдық инфрақұрылым объектілері белгіленген карталар осы Жоспардың 37, 38, 39, 40, 41, 42, 43, 44, 45, 46, 47, 48, 49, 50, 51, 52, 53, 54-қосымшаларына сәйкес;

4) жайылым пайдаланушылардың су тұтыну нормасына сәйкес жасалған су көздеріне (көлдерге, өзендерге, тоғандарға, апандарға, суару немесе суландыру каналдарына, құбырлы немесе шахталы құдықтарға) қол жеткізу схемасы осы Жоспардың 55, 56, 57, 58, 59, 60, 61, 62, 63, 64, 65, 66, 67, 68, 69, 70, 71, 72-қосымшаларына сәйкес;

5) жайылымы жоқ жеке және (немесе) заңды тұлғалардың ауыл шаруашылығы жануарларының мал басын орналастыру үшін жайылымдарды қайта бөлу және оны берілетін жайылымдарға ауыстыру схемасы осы Жоспардың 73, 74, 75, 76, 77, 78, 79, 80, 81, 82, 83, 84, 85, 86, 87, 88, 89, 90-қосымшаларына сәйкес;

6) аудандық маңызы бар қала, кент, ауыл, ауылдық округ маңында орналасқан жайылымдармен қамтамасыз етілмеген жеке және (немесе) заңды тұлғалардың ауыл шаруашылығы жануарларының мал басын шалғайдағы жайылымдарға орналастыру схемасы осы Жоспардың 91, 92, 93, 94, 95, 96, 97, 98, 99, 100, 101, 102, 103, 104, 105, 106, 107, 108-қосымшаларына сәйкес;

7) ауыл шаруашылығы жануарларын жаюдың және айдаудың маусымдық маршруттарын белгілейтін жайылымдарды пайдалану жөніндегі күнтізбелік график осы Жоспардың 109-қосымшасына сәйкес;

7-1) жергілікті жағдайлар мен ерекшеліктерге қарай жеке ауладағы ауыл шаруашылығы жануарларын жаюға халық мұқтажын қанағаттандыру үшін

қажетті жайылымдардың сыртқы мен ішкі шекаралары және алаңдары белгіленген карта осы Жоспардың 110, 111, 112, 113, 114, 115, 116, 117, 118, 119, 120, 121, 122, 123, 124, 125, 126, 127 -қосымшаларына сәйкес көрсетілген.

Жайылымдарды басқару және оларды пайдалану жөніндегі жоспар:

жайылымдарды геоботаникалық зерттеп-қараудың жай-күйі туралы мәліметтер;

ветеринариялық-санитариялық объектілер туралы мәліметтер;

иелерін – жайылым пайдаланушыларды, жеке және (немесе) заңды тұлғаларды көрсете отырып, ауыл шаруашылығы жануарлары мал басының саны туралы деректер;

ауыл шаруашылығы жануарларының түрлері мен жыныстық жас топтары бойынша қалыптастырылған үйірлердің, отарлардың, табындардың саны туралы деректер;

шалғайдағы жайылымдарда жаю үшін ауыл шаруашылығы жануарларының мал басын қалыптастыру туралы мәліметтер;

екпе және аридтік жайылымдарда ауыл шаруашылығы жануарларын жаю ерекшеліктері;

малды айдап өтуге арналған сервитуттар туралы мәліметтер;

мемлекеттік органдар, жеке және (немесе) заңды тұлғалар берген өзге де деректер ескеріле отырып қабылданды.

Жайылымдардың жалпы алаңындағы шекті рұқсат етілген жүктеме нормасы

Табиғи зона	Экологиялық-географиялық аудан (қосалқы аймақ бойынша)	Жайылым типі (басым)	Жайылымдардың орташа жалпы өнімділігі жалпы азық бірлігі, центнер/гектар	Қалпына келтірілген және тозған жерлерде ауыл шаруашылығы жануарларының 1 басына шаққандағы көлем нормасы, гектар							
				Ірі қара мал		Қой және ешкі		жылқылар		түйелер	
				Жайылым	Қосалқы	Жайылым	Қосалқы	Жайылым	Қосалқы	Жайылым	Қосалқы
Далалық	Шөлейтті дала	Бетегелі-жусанды	2,9/1,4	15,0		2,9		18,0		24,0	

Қазақстан Республикасы Ауыл шаруашылығы министрінің 2015 жылғы 14 сәуірдегі №3-3/332 "Жайылымдардың жалпы алаңына түсетін жүктеменің шекті рұқсат етілетін нормасын бекіту туралы" бұйрығына, Қазақстан Республикасы Премьер-Министрінің орынбасары-Қазақстан Республикасы Ауыл шаруашылығы министрінің 2017 жылғы 24 сәуірдегі №172 "Жайылымдардың

жалпы алаңы жүктемесінің шекті рұқсат етілетін нормасын бекіту туралы" Қазақстан Республикасы Ауыл шаруашылығы министрінің 2015 жылғы 14 сәуірдегі №3-3/332 бұйрығына өзгерістер енгізу туралы" бұйрығына сәйкес шөлейт далада 1 басқа жүктеме нормативі: ірі қара – 15,0 га, қой мен ешкі – 2,9 га, жылқы – 18,0 га, түйе – 24,0 га.

Жерлер санаты бойынша Ақжайық ауданының аумағы

№	Жерлер санаты	Барлығы, га	Оның ішінде жайылым, га
1	Ауыл шаруашылығы мақсатындағы жерлер, барлығы	1344088	1229386
2	Елді мекендер жерлері	841509	782643
3	Өнеркәсіп, көлік, байланыс және басқа да ауыл шаруашылығы мақсатындағы емес жерлер	3351	0
4	Босалқы жер қорындағы жерлер	282584	24176
5	Орман қорының жерлері	74 843	941
6	Су қорының жері	25230	7320
7	Ерекше қорғалатын табиғи аумақтар жері	0	0
8	Басқа мемлекет, облыс, аудандары жерді пайдалануы	0	0
	Барлығы	2571605	2 044 466

Ақжайық ауданының жер көлемі 2571605 га. Аудан бойынша ауыл шаруашылығы мақсатындағы жерлері 1344088 га құрайды. Босалқы жер қорындағы жерлер 282584 га.

Ауылдық округ кескінінде жерлер

№	Ауылдық округ атауы	Елді мекен атауы	Елді мекен жерлерінің жалпы көлемі, га	Елді мекен жерлерінің жайылым жері, га	Ауылшаруашылығы мақсатындағы жер, га	Босалқы жер қоры, га
1	Ақжол ауылдық округі	Ілбішін	28484	25307	91181	6896
		Қабыл	9569	8477		
		Тінәлі	8809	7699		
		Битлеу	7685	5457		
2	Ақсуат ауылдық округі	Ақсуат	35457	34293	79383	6115
		Ақбұлақ	12856	11710		

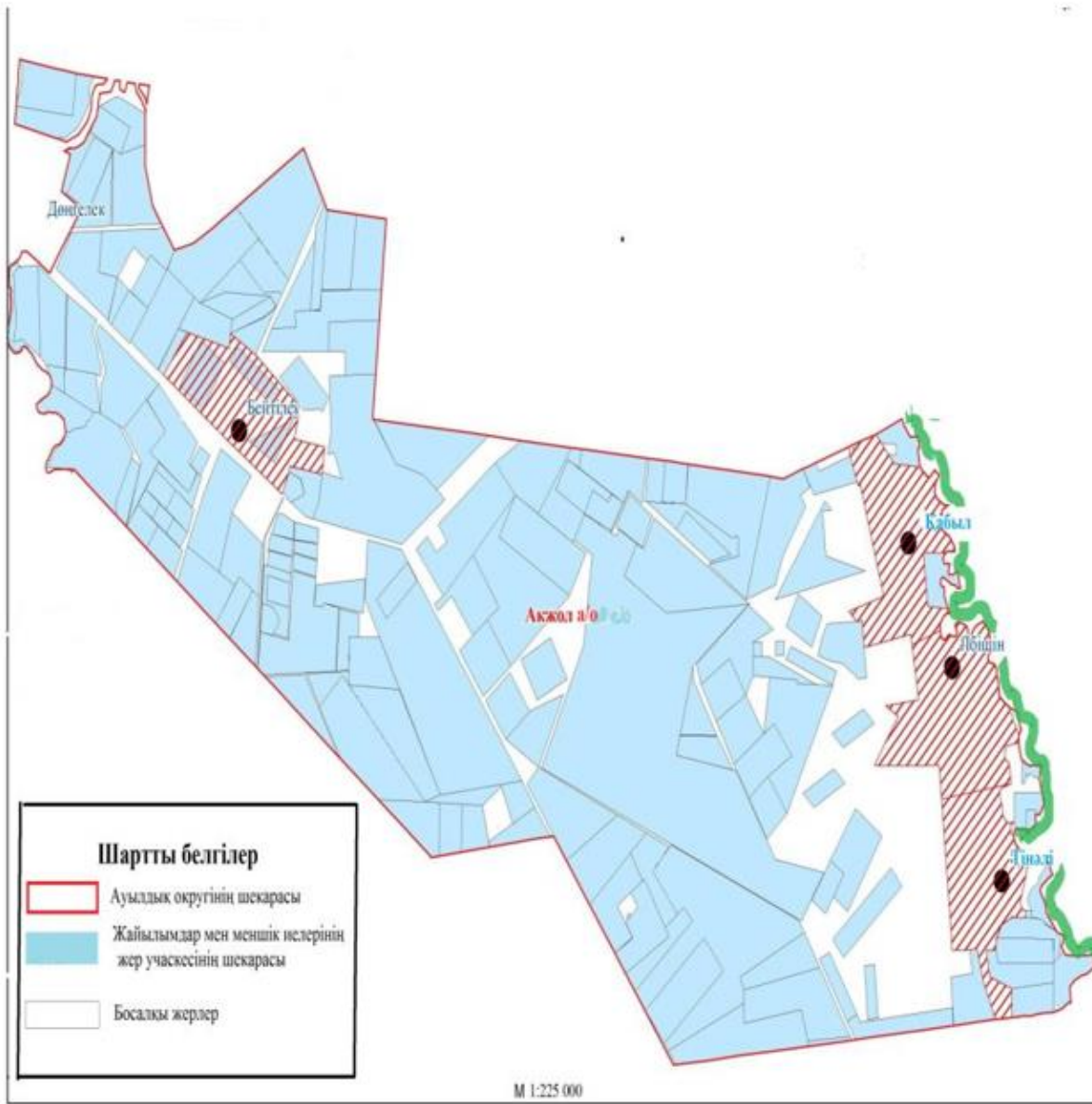
3	Алғабас ауылдық округі	Алғабас	17436	13904	84585	10861
		Тегісжол	11022	9926		
		Қарағай	7639	6879		
		Жаңажол	7412	6507		
		Тоған	4324	3623		
4	Алмалы ауылдық округі	Алмалы	54097	52177	123221	38411
		Атамекен	20088	19359		
5	Базартөбе ауылдық округі	Базартөбе	26593	24714	47079	28002
		Қадырқұл	14990	14732		
		Қызылжар	15719	15170		
6	Базаршолан ауылдық округі	Базаршолан	67700	67060	58024	46643
		Есім	17325	16909		
		Баянтөбе	21366	21241		
7	Бударин ауылдық округі	Бударин	5064	2968	46023	3291
		Самал	9186	8808		
		Коловертное	5580	5033		
8	Есенсай ауылдық округі	Есенсай	23941	21829	51853	17069
		Кеңсуат	12058	11209		
		Тасоба	9022	8560		
9	Жамбыл ауылдық округі	Жамбыл	10093	8110	78859	10162
		Үштөбе	6700	5625		
		Бітік	6185	3167		
10	Жаңабұлақ ауылдық округі	Жаңабұлақ	21527	18459	59603	8651
11	Қабыршақты ауылдық округі	Қабыршақты	28447	27464	82095	16788
12	Қарауылтөбе ауылдық округі	Қарауылтөбе	61999	56978	82193	16705
13	Көнеккеткен ауылдық округі	Көнеккеткен	4826	4621	34696	1224
		Қамыстыкөл	875	767		
14	Құрайлысай ауылдық округі	Жұбан	27774	26247	73101	17847
		Сайқұдық	19104	18303		
15	Мерген ауылдық округі	Мерген	17583	15352	80233	1996
		Мойылды	5851	3276		
		Жолап	8307	6429		
16	Сарытоғай ауылдық округі	Жанама	26036	25559	49951	24961
		Сарман	15320	15233		
		Тайпақ	59691	58244		

17	Тайпак ауылдық округі	Томпак	18149	17599	132430	25892
		Шабдаржап	37582	37151		
18	Чапаев ауылдық округі	Чапаев	5887	5055	12071	1070
		Жайык	6151	5453		

Ақжайық ауданында 18 ауылдық округ, 45 елді мекен бар. Елді мекен жеріндегі жайылым көлемі 782643 га. Босалқы жер қорының көлемі 282584 га, оның ішінде Базаршолан ауылдық округінде босалқы жердің ең көп көлемі орналасқан.

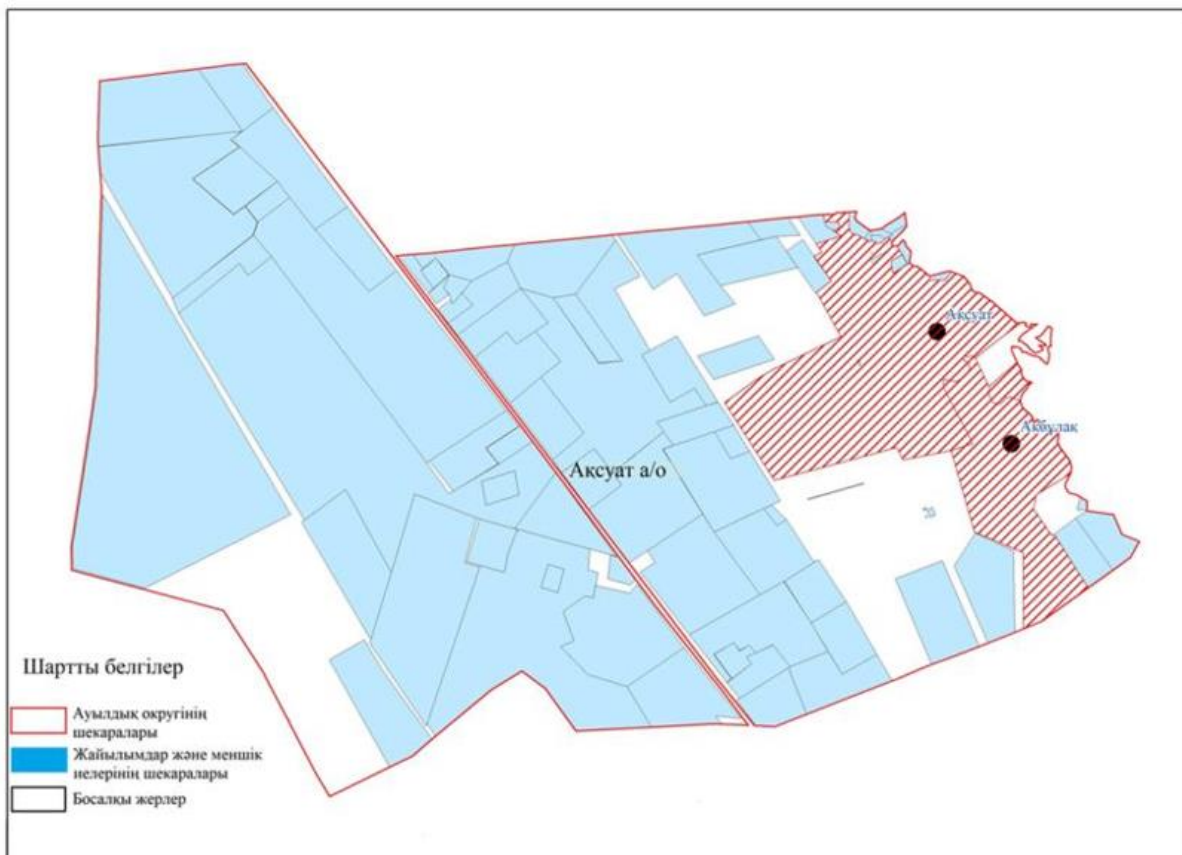
Ақжайық ауданы бойынша
2023-2024 жылдарға арналған
жайылымдарды басқару және
оларды пайдалану жөніндегі
Жоспарға 1-қосымша

Ақжол ауылдық округі бойынша құқық белгілейтін құжаттар негізінде жер санаттары , жер учаскелерінің меншік иелері және жер пайдаланушылар бөлінісінде әкімшілік-аумақтық бірлік аумағында жайылымдардың орналасу схемасы



Ақжайық ауданы бойынша
2023-2024 жылдарға арналған
жайылымдарды басқару және
оларды пайдалану жөніндегі
Жоспарға 2-қосымша

Ақсуат ауылдық округі бойынша құқық белгілейтін құжаттар негізінде жер санаттары , жер учаскелерінің меншік иелері және жер пайдаланушылар бөлінісінде әкімшілік-аумақтық бірлік аумағында жайылымдардың орналасу схемасы

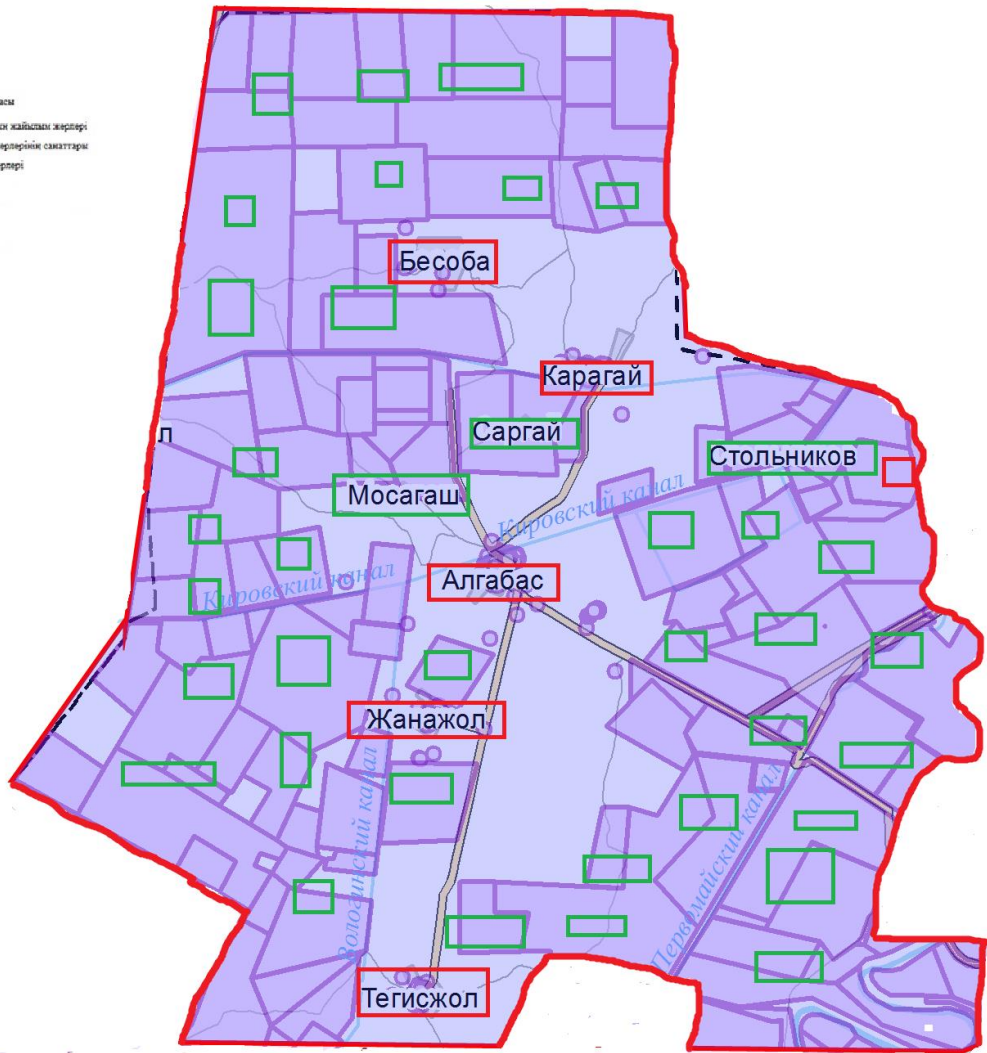


Ақжайық ауданы бойынша 2023-2024 жылдарға арналған жайылымдарды басқару және оларды пайдалану жөніндегі Жоспарға 3-қосымша

Алғабас ауылдық округі бойынша құқық белгілейтін құжаттар негізінде жер санаттары, жер учаскелерінің меншік иелері және жер пайдаланушылар бөлінісінде әкімшілік-аумақтық бірлік аумағында жайылымдардың орналасу схемасы

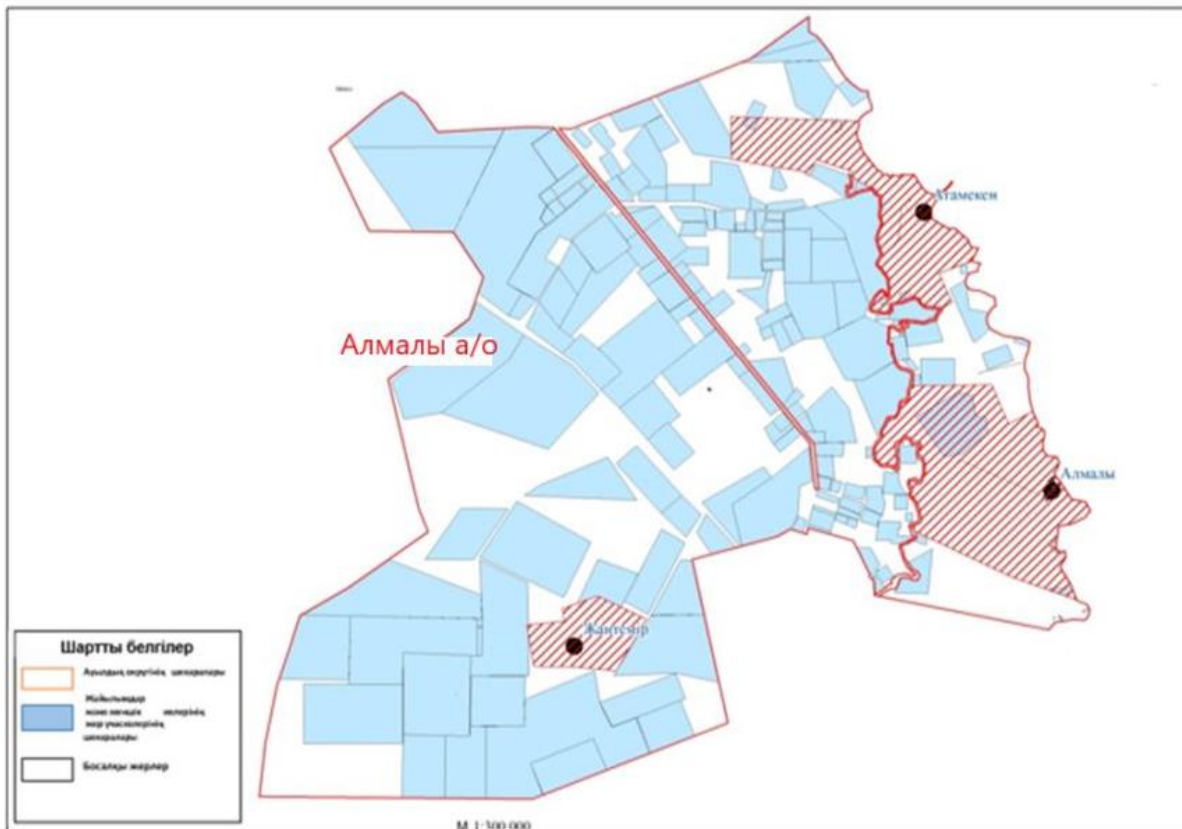
Шартты белгілер

- Аумалы округ шекарасы
- Шаруа қожалықтарының жайылым жерлері
- Еліміз мекен жайылым жерлерінің саябақтары
- Орман қорларының жерлері



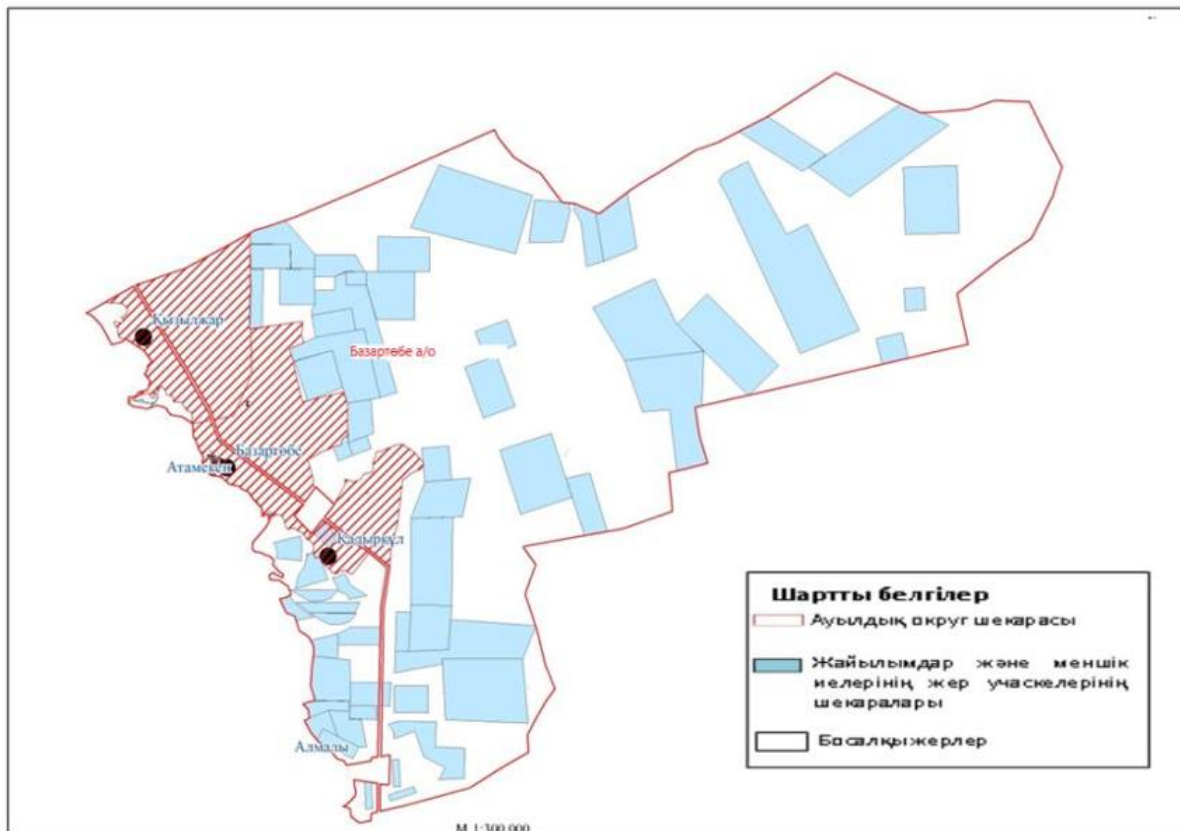
Ақжайық ауданы бойынша
2023-2024 жылдарға арналған
жайылымдарды басқару және
оларды пайдалану жөніндегі
Жоспарға 4-қосымша

Алмалы ауылдық округі бойынша құқық белгілейтін құжаттар негізінде жер санаттары, жер учаскелерінің меншік иелері және жер пайдаланушылар бөлінісінде әкімшілік-аумақтық бірлік аумағында жайылымдардың орналасу схемасы



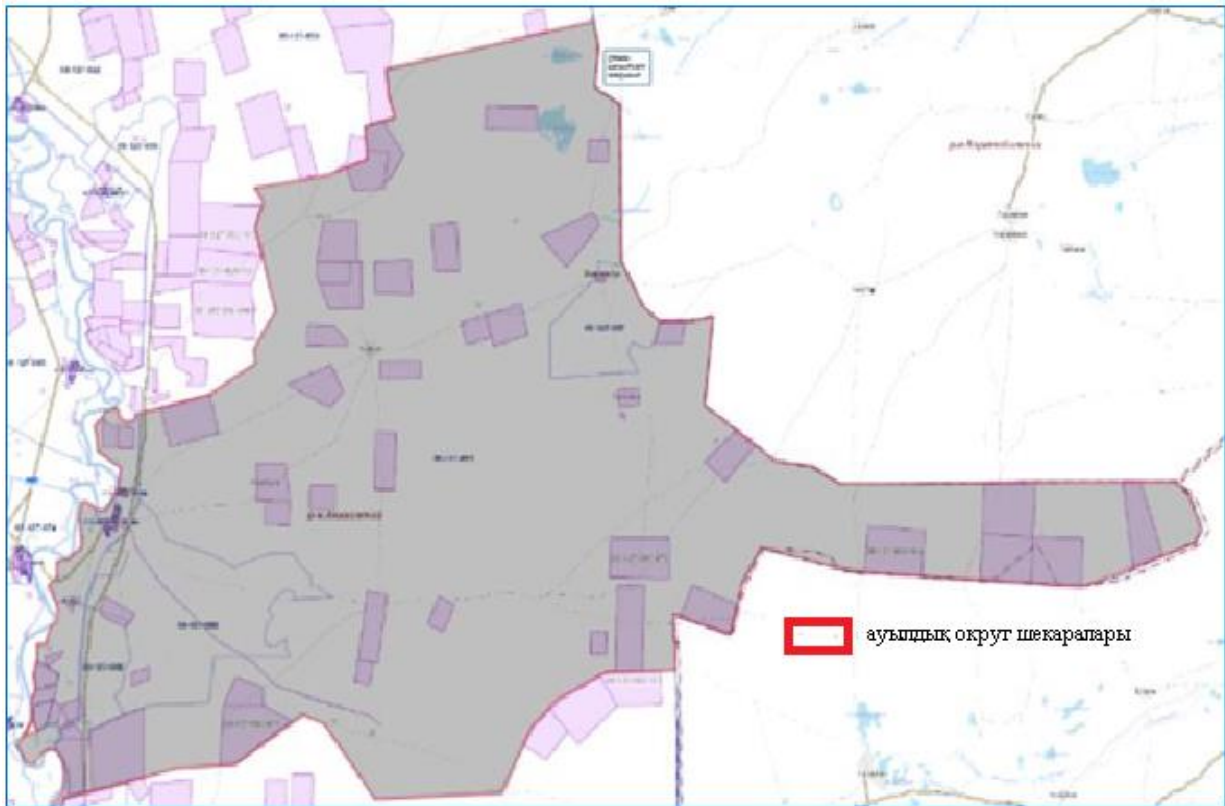
Ақжайық ауданы бойынша
2023-2024 жылдарға арналған
жайылымдарды басқару және
оларды пайдалану жөніндегі
Жоспарға 5-қосымша

Базартөбе ауылдық округі бойынша құқық белгілейтін құжаттар негізінде жер санаттары, жер учаскелерінің меншік иелері және жер пайдаланушылар бөлінісінде әкімшілік-аумақтық бірлік аумағында жайылымдардың орналасу схемасы



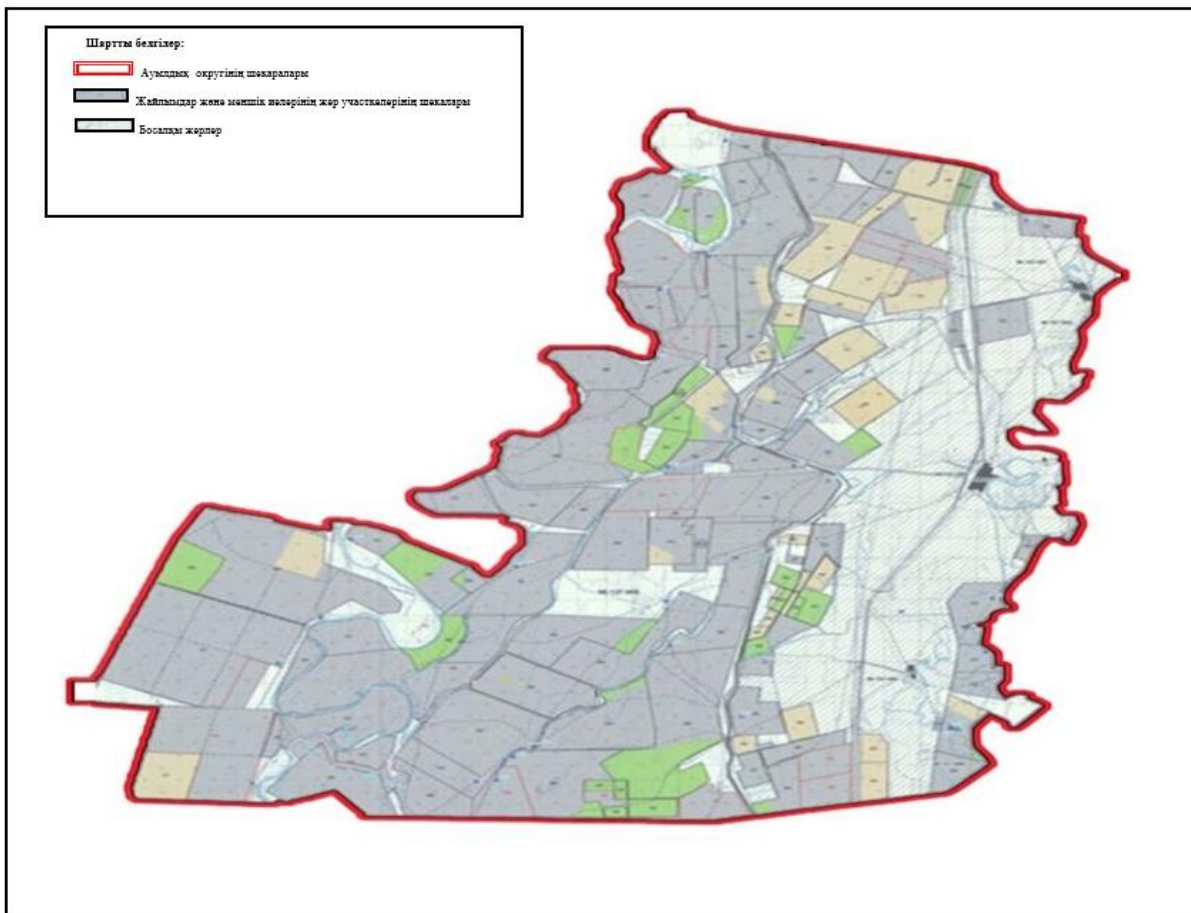
Ақжайық ауданы бойынша
2023-2024 жылдарға арналған
жайылымдарды басқару және
оларды пайдалану жөніндегі
Жоспарға 6-қосымша

Базаршолан ауылдық округі бойынша құқық белгілейтін құжаттар негізінде жер санаттары, жер учаскелерінің меншік иелері және жер пайдаланушылар бөлінісінде әкімшілік-аумақтық бірлік аумағында жайылымдардың орналасу схемасы



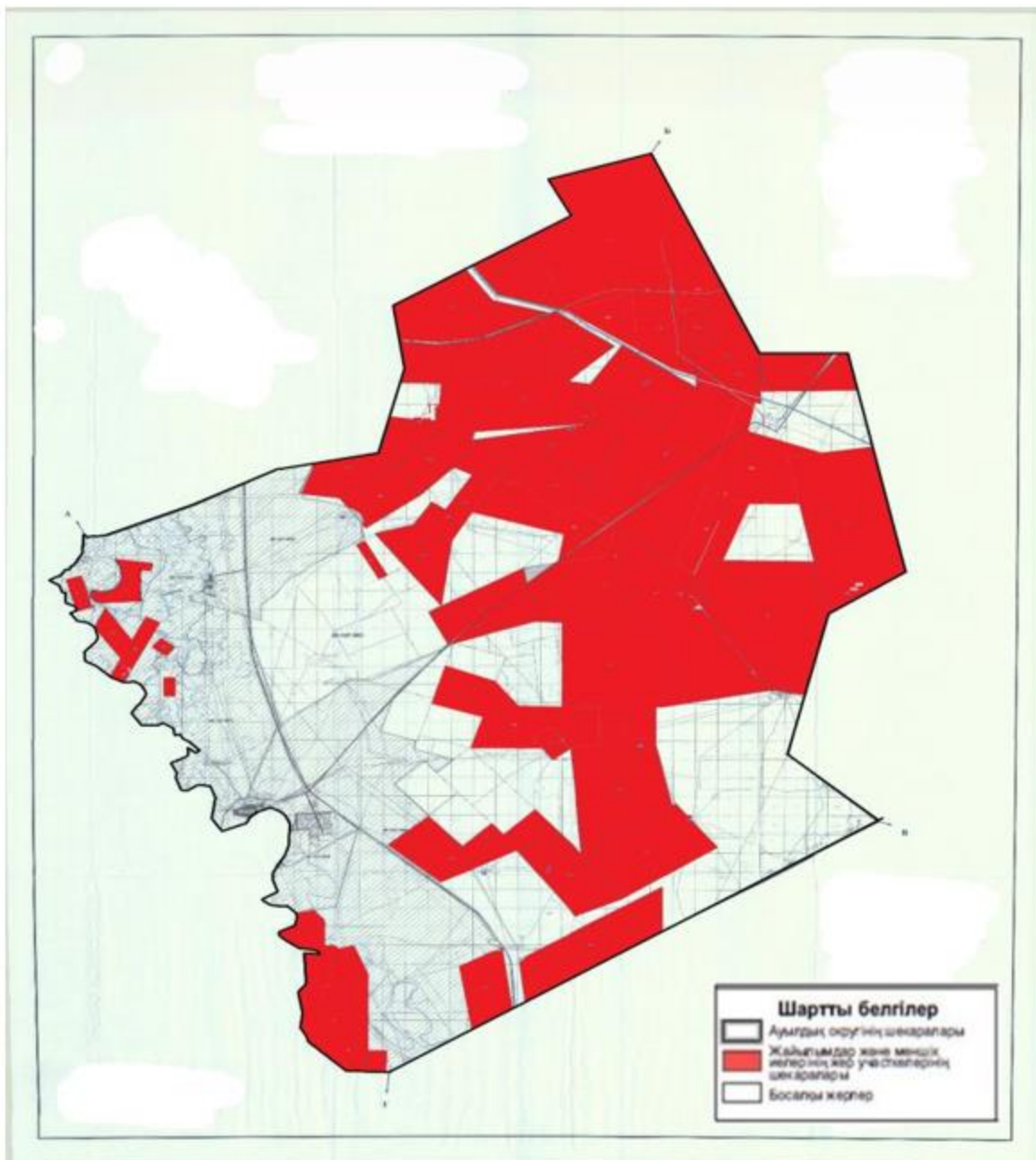
Ақжайық ауданы бойынша
2023-2024 жылдарға арналған
жайылымдарды басқару және
оларды пайдалану жөніндегі
Жоспарға 7-қосымша

Бударин ауылдық округі бойынша құқық белгілейтін құжаттар негізінде жер санаттары, жер учаскелерінің меншік иелері және жер пайдаланушылар бөлінісінде әкімшілік-аумақтық бірлік аумағында жайылымдардың орналасу схемасы



Ақжайық ауданы бойынша
2023-2024 жылдарға арналған
жайылымдарды басқару және
оларды пайдалану жөніндегі
Жоспарға 8-қосымша




Есенсай ауылдық округі бойынша құқық белгілейтін құжаттар негізінде жер санаттары, жер учаскелерінің меншік иелері және жер пайдаланушылар бөлінісінде әкімшілік-аумақтық бірлік аумағында жайылымдардың орналасу схемасы



Ақжайық ауданы бойынша
2023-2024 жылдарға арналған
жайылымдарды басқару және
оларды пайдалану жөніндегі
Жоспарға 9-қосымша

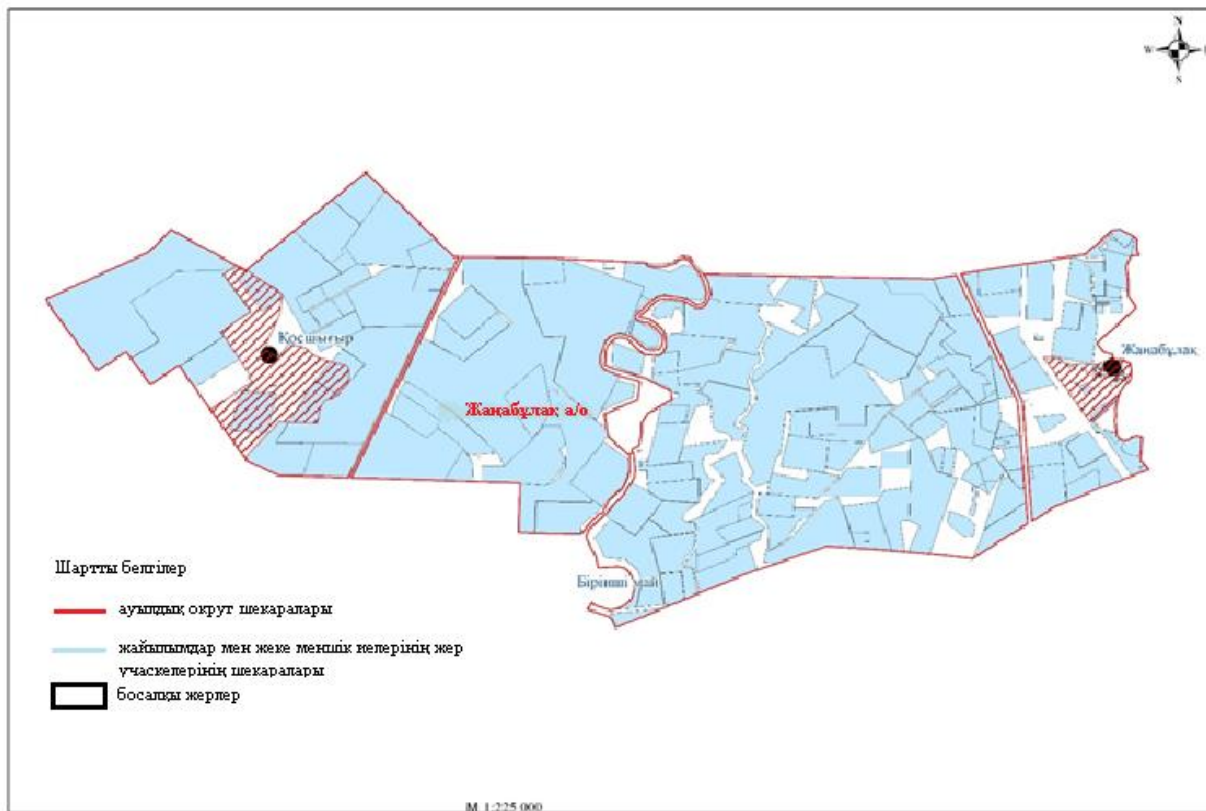
Жамбыл ауылдық округі бойынша құқық белгілейтін құжаттар негізінде жер санаттары, жер учаскелерінің меншік иелері және жер пайдаланушылар бөлінісінде әкімшілік-аумақтық бірлік аумағында жайылымдардың орналасу схемасы



Шартты белгілер	
	ауылдық округ шекаралары
	жайылымдар мен меншік иелерінің жер учаскелерінің шекаралары
	босаңқы жерлер

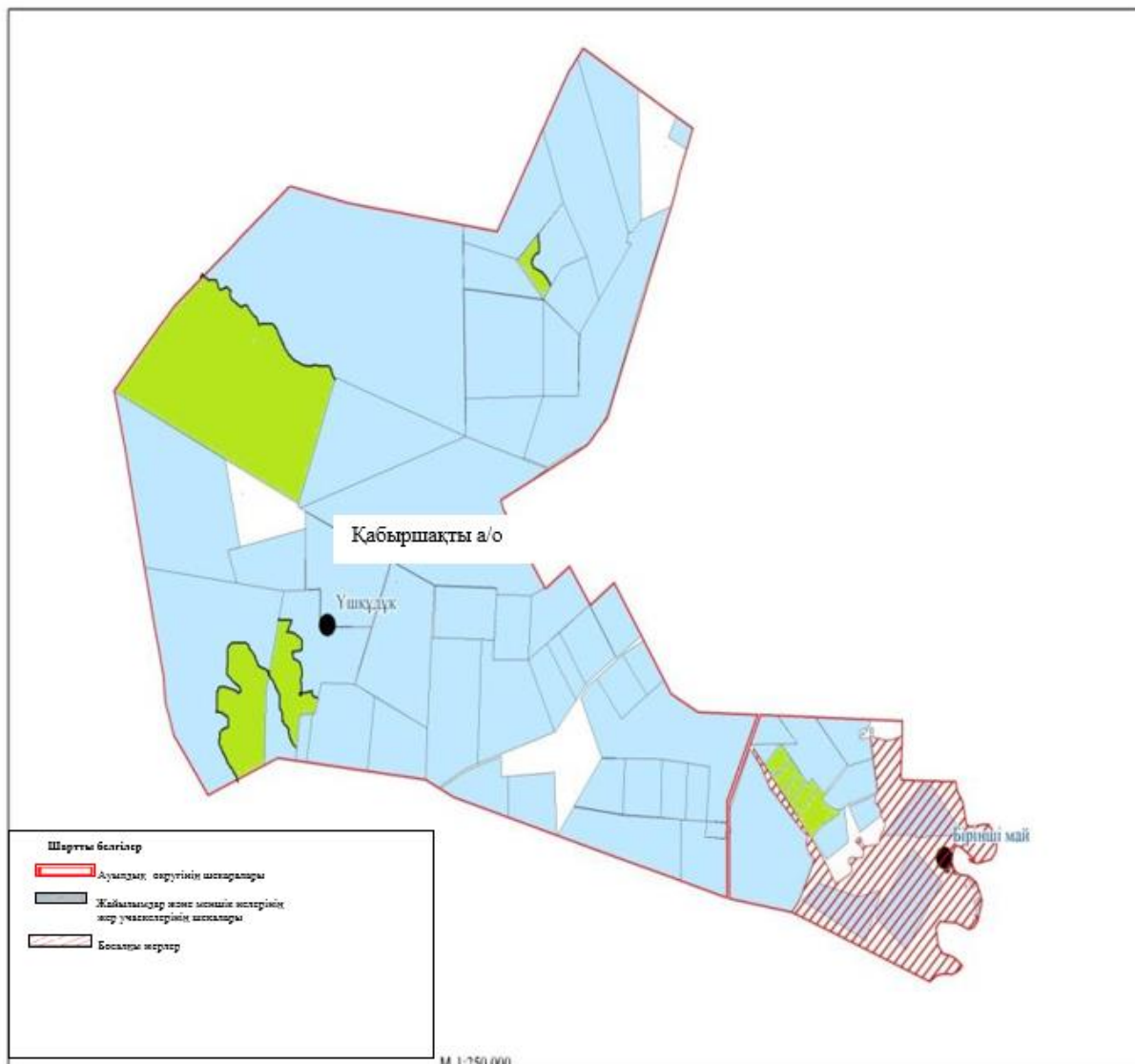
Ақжайық ауданы бойынша
2023-2024 жылдарға арналған
жайылымдарды басқару және
оларды пайдалану жөніндегі
Жоспарға 10-қосымша

Жаңабұлақ ауылдық округі бойынша құқық белгілейтін құжаттар негізінде жер санаттары, жер учаскелерінің меншік иелері және жер пайдаланушылар бөлінісінде әкімшілік-аумақтық бірлік аумағында жайылымдардың орналасу схемасы



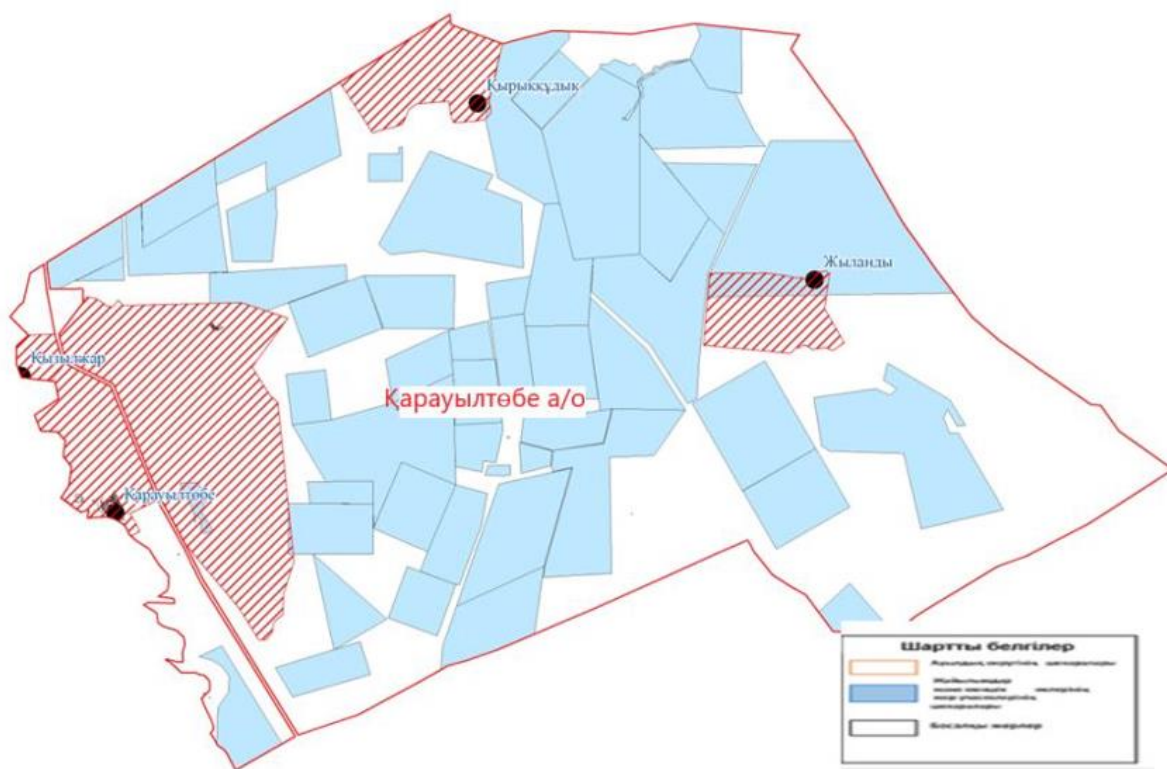
Ақжайық ауданы бойынша
2023-2024 жылдарға арналған
жайылымдарды басқару және
оларды пайдалану жөніндегі
Жоспарға 11-қосымша

Қабыршақты ауылдық округі бойынша құқық белгілейтін құжаттар негізінде жер санаттары, жер учаскелерінің меншік иелері және жер пайдаланушылар бөлінісінде әкімшілік-аумақтық бірлік аумағында жайылымдардың орналасу схемасы



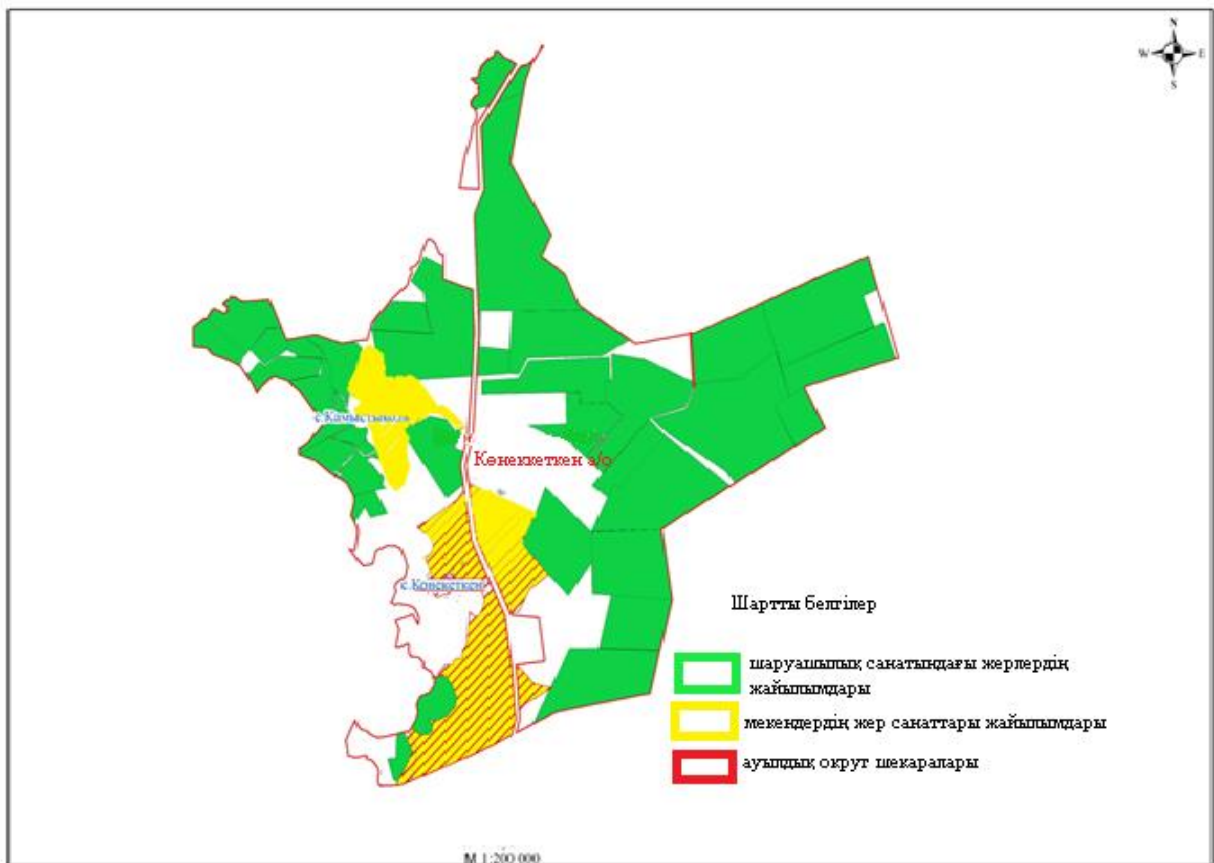
Ақжайық ауданы бойынша
2023-2024 жылдарға арналған
жайылымдарды басқару және
оларды пайдалану жөніндегі
Жоспарға 12-қосымша

Қарауылтөбе ауылдық округі бойынша құқық белгілейтін құжаттар негізінде жер санаттары, жер учаскелерінің меншік иелері және жер пайдаланушылар бөлінісінде әкімшілік-аумақтық бірлік аумағында жайылымдардың орналасу схемасы



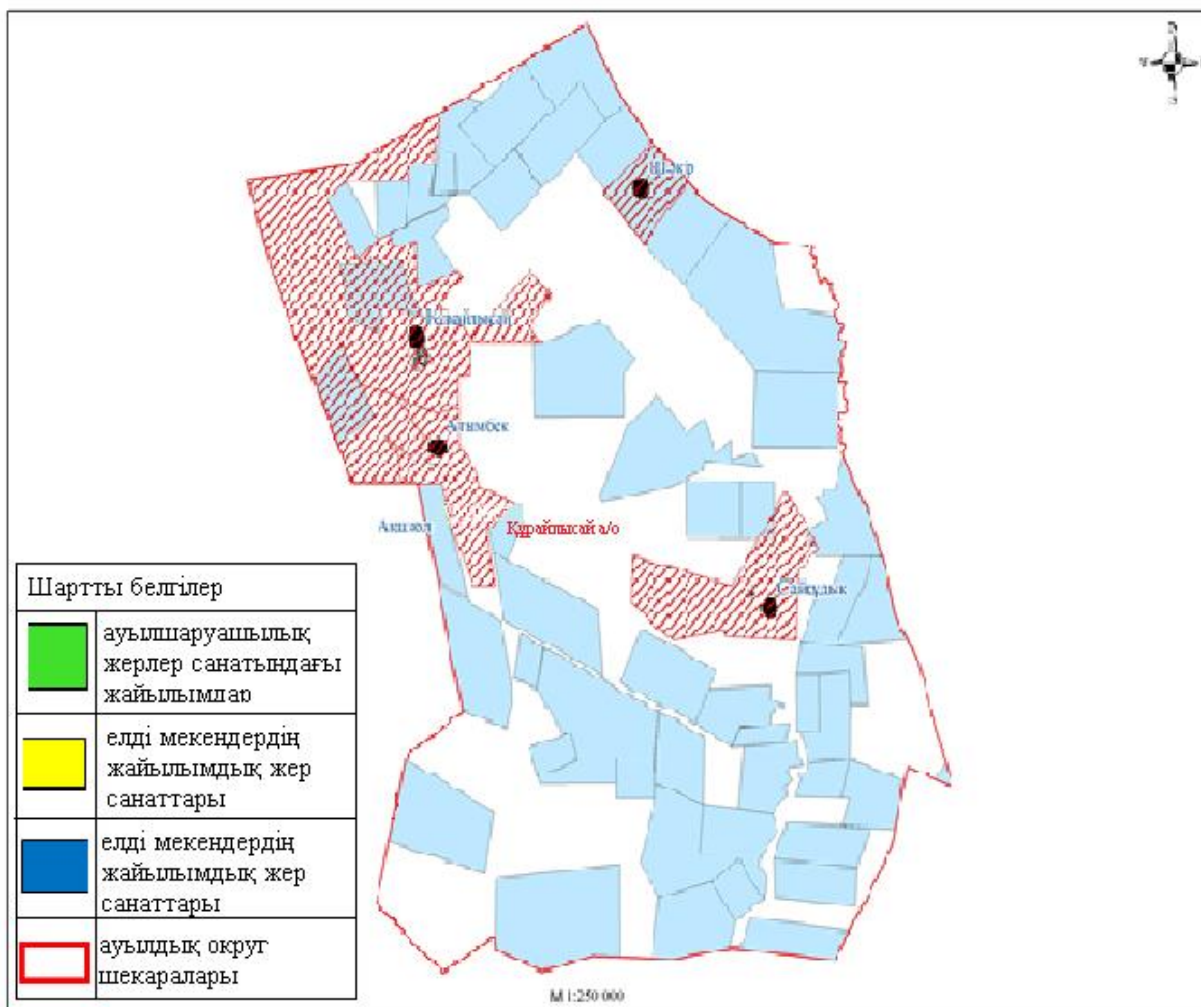
Ақжайық ауданы бойынша
2023-2024 жылдарға арналған
жайылымдарды басқару және
оларды пайдалану жөніндегі
Жоспарға 13-қосымша

Көнекеткен ауылдық округі бойынша құқық белгілейтін құжаттар негізінде жер санаттары, жер учаскелерінің меншік иелері және жер пайдаланушылар бөлінісінде әкімшілік-аумақтық бірлік аумағында жайылымдардың орналасу схемасы



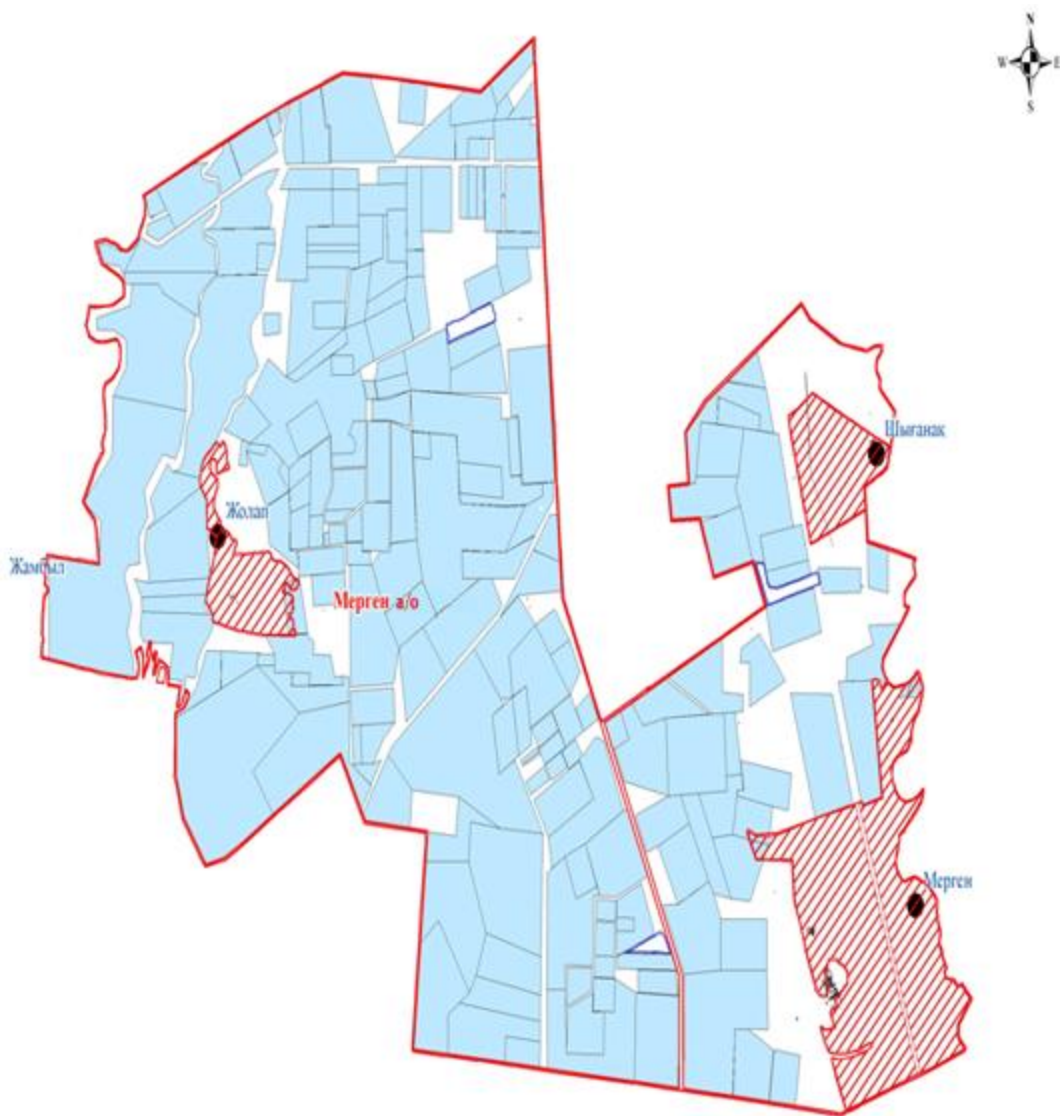
Ақжайық ауданы бойынша
2023-2024 жылдарға арналған
жайылымдарды басқару және
оларды пайдалану жөніндегі
Жоспарға 14-қосымша

Құрайлысай ауылдық округі бойынша құқық белгілейтін құжаттар негізінде жер санаттары, жер учаскелерінің меншік иелері және жер пайдаланушылар бөлінісінде әкімшілік-аумақтық бірлік аумағында жайылымдардың орналасу схемасы



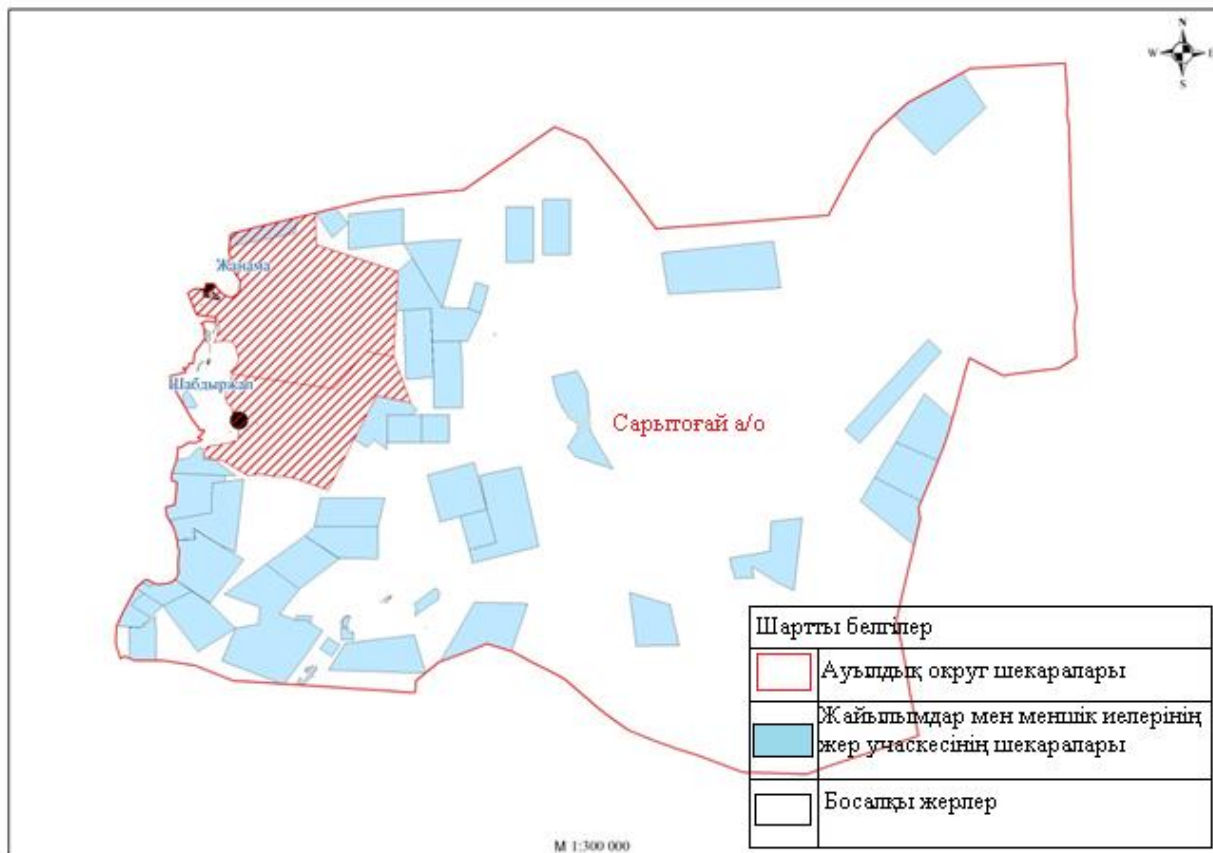
Ақжайық ауданы бойынша
2023-2024 жылдарға арналған
жайылымдарды басқару және
оларды пайдалану жөніндегі
Жоспарға 15-қосымша

Мерген ауылдық округі бойынша құқық белгілейтін құжаттар негізінде жер санаттары, жер учаскелерінің меншік иелері және жер пайдаланушылар бөлінісінде әкімшілік-аумақтық бірлік аумағында жайылымдардың орналасу схемасы



Ақжайық ауданы бойынша
2023-2024 жылдарға арналған
жайылымдарды басқару және
оларды пайдалану жөніндегі
Жоспарға 16-қосымша




Сарытоғай ауылдық округі бойынша құқық белгілейтін құжаттар негізінде жер санаттары, жер учаскелерінің меншік иелері және жер пайдаланушылар бөлінісінде әкімшілік-аумақтық бірлік аумағында жайылымдардың орналасу схемасы

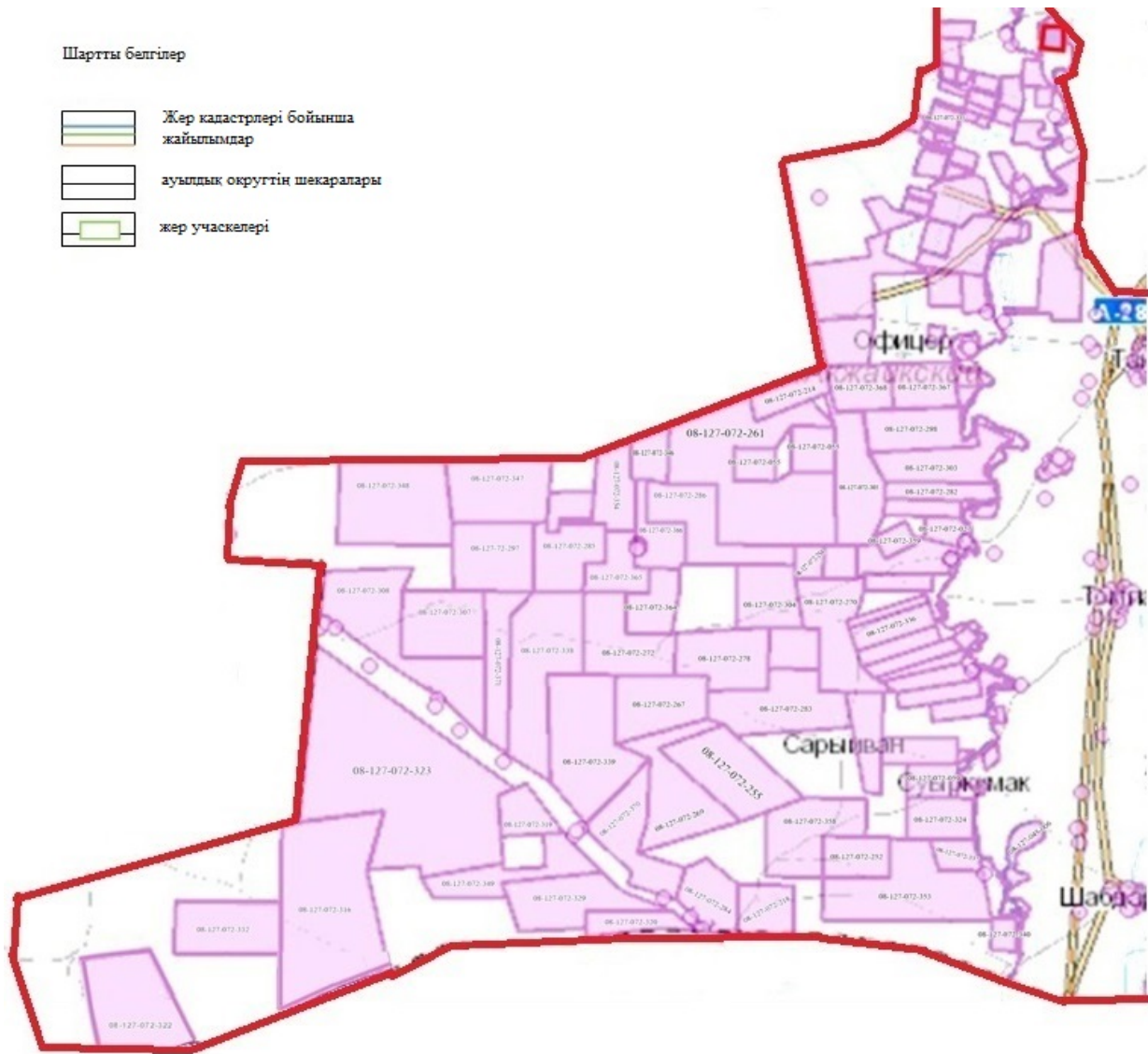


Ақжайық ауданы бойынша
2023-2024 жылдарға арналған
жайылымдарды басқару және
оларды пайдалану жөніндегі
Жоспарға 17-қосымша

Тайпақ ауылдық округі бойынша құқық белгілейтін құжаттар негізінде жер санаттары, жер учаскелерінің меншік иелері және жер пайдаланушылар бөлінісінде әкімшілік-аумақтық бірлік аумағында жайылымдардың орналасу схемасы

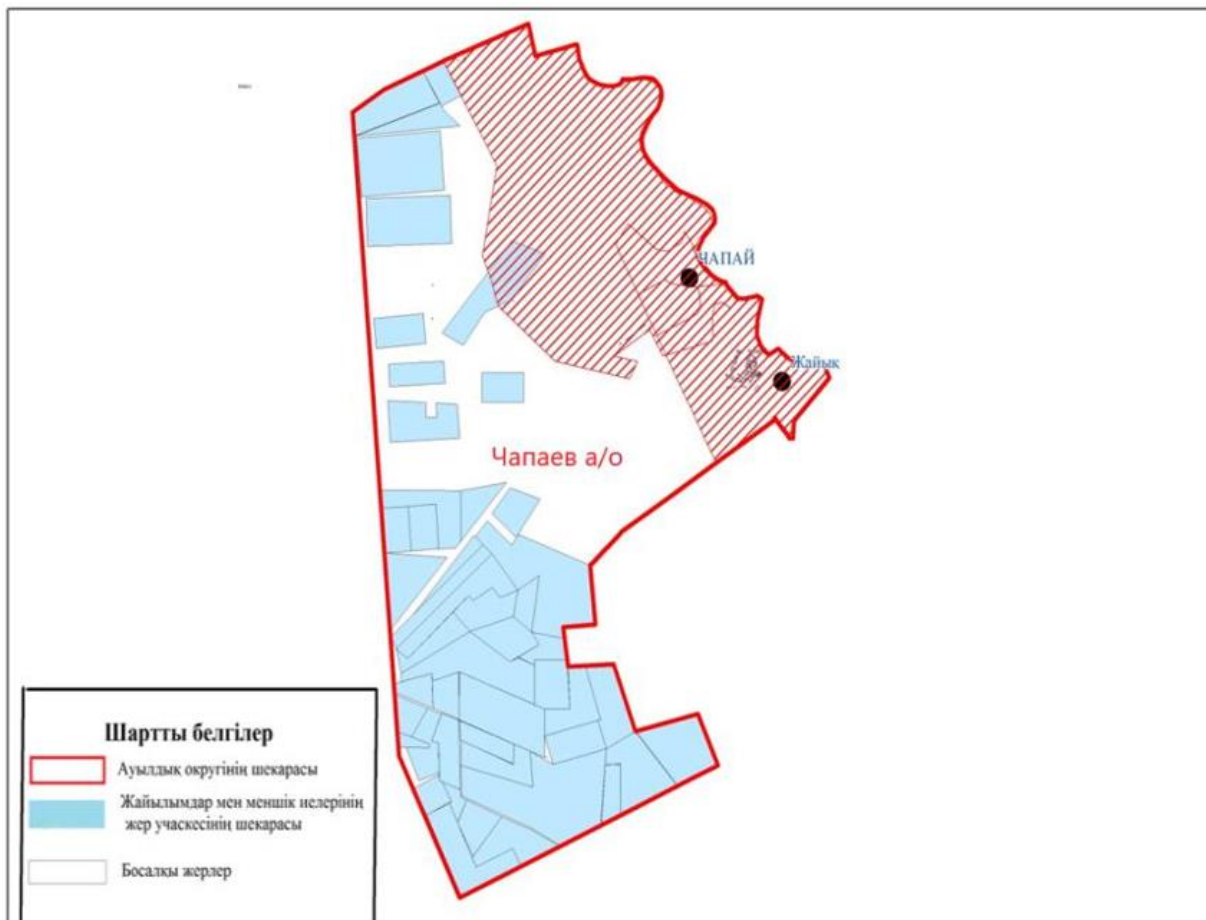
Шартты белгілер

-  Жер кадастрлері бойынша жайылымдар
-  ауылдық округтің шекаралары
-  жер учаскелері



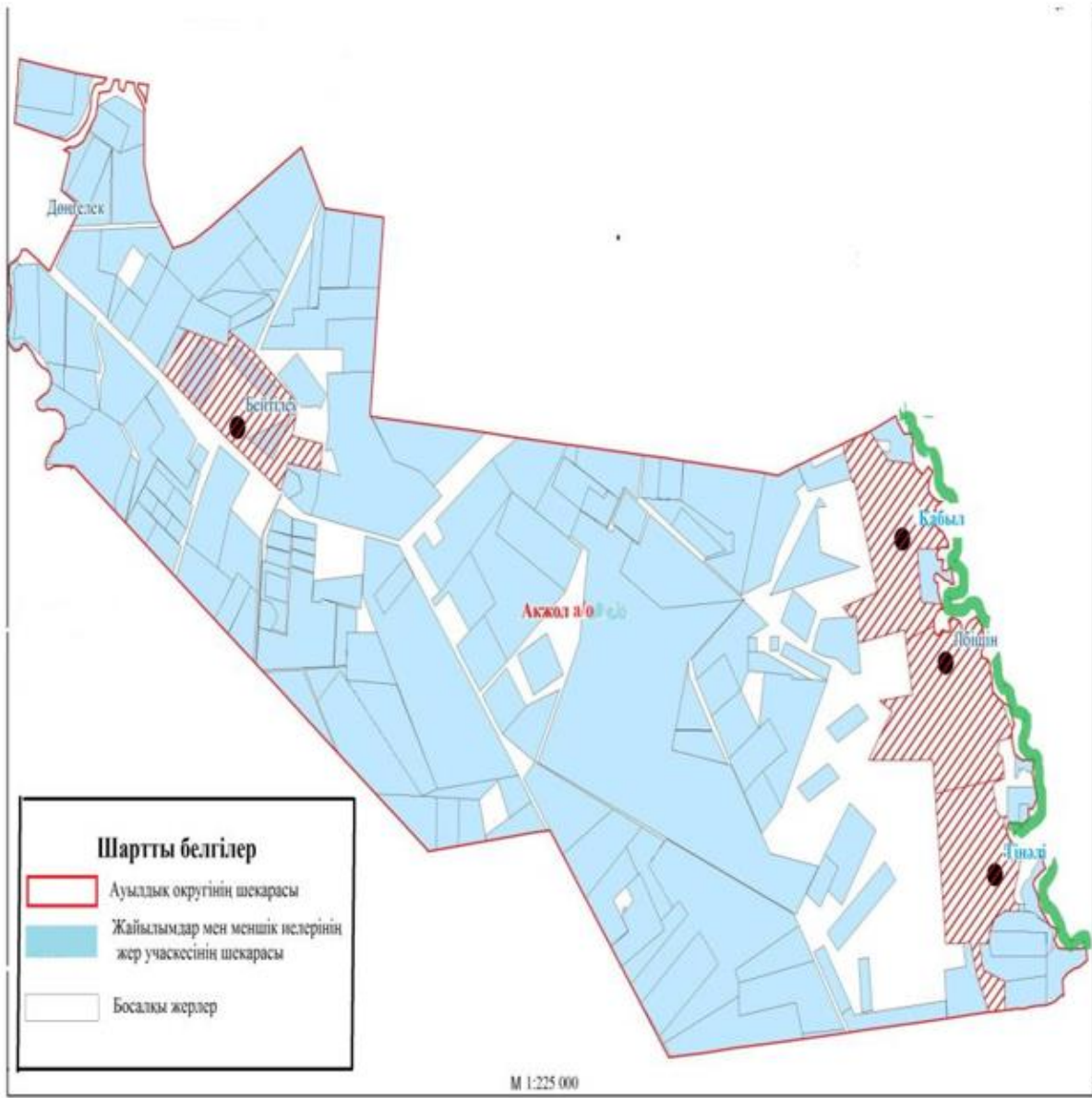
Ақжайық ауданы бойынша
2023-2024 жылдарға арналған
жайылымдарды басқару және
оларды пайдалану жөніндегі
Жоспарға 18-қосымша

Чапаев ауылдық округі бойынша құқық белгілейтін құжаттар негізінде жер санаттары , жер учаскелерінің меншік иелері және жер пайдаланушылар бөлінісінде әкімшілік-аумақтық бірлік аумағында жайылымдардың орналасу схемасы



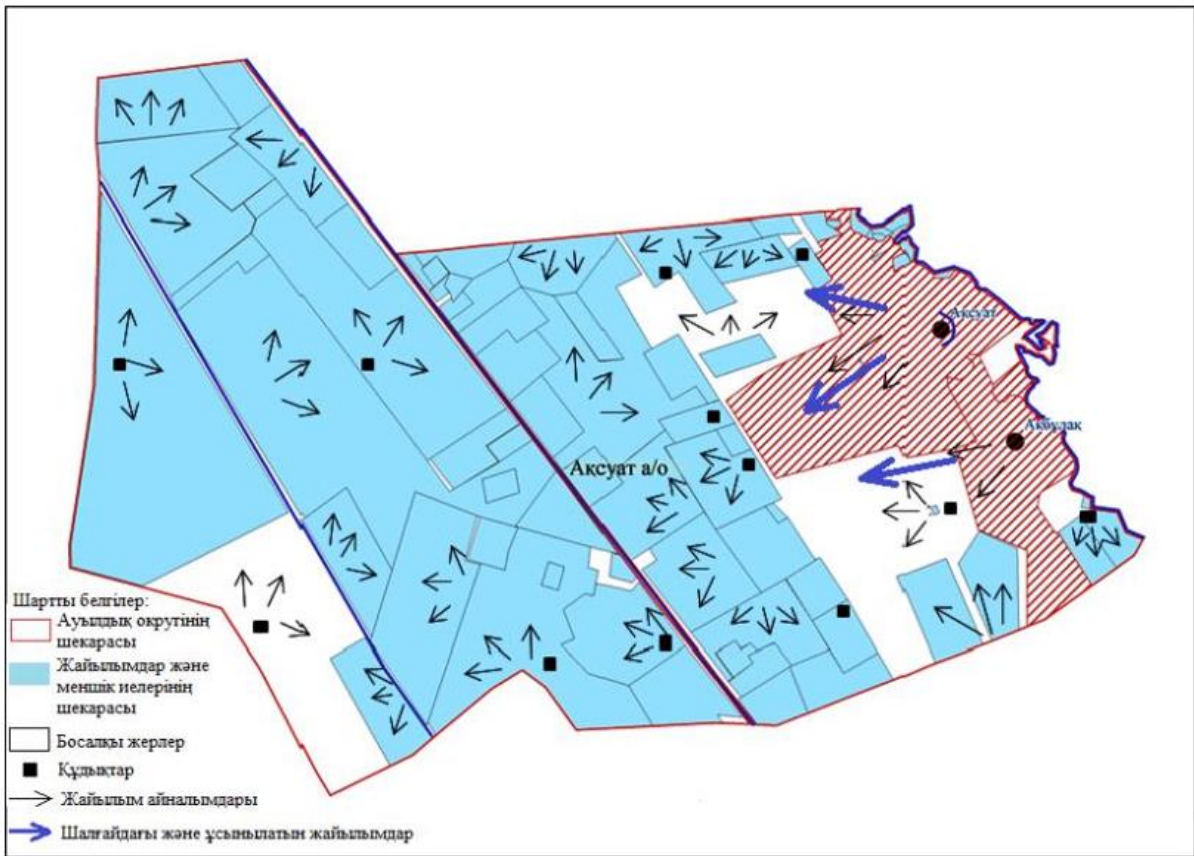
Ақжайық ауданы бойынша
2023-2024 жылдарға арналған
жайылымдарды басқару және
оларды пайдалану жөніндегі
Жоспарға 19-қосымша

**Ақжайық ауданы Ақжол ауылдық округі бойынша жайылым айналымдарының
қолайлы схемасы**



Ақжайық ауданы бойынша
2023-2024 жылдарға арналған
жайылымдарды басқару және
оларды пайдалану жөніндегі
Жоспарға 20-қосымша




Ақжайық ауданы Ақсуат ауылдық округі бойынша жайылым айналымдарының қолайлы схемасы

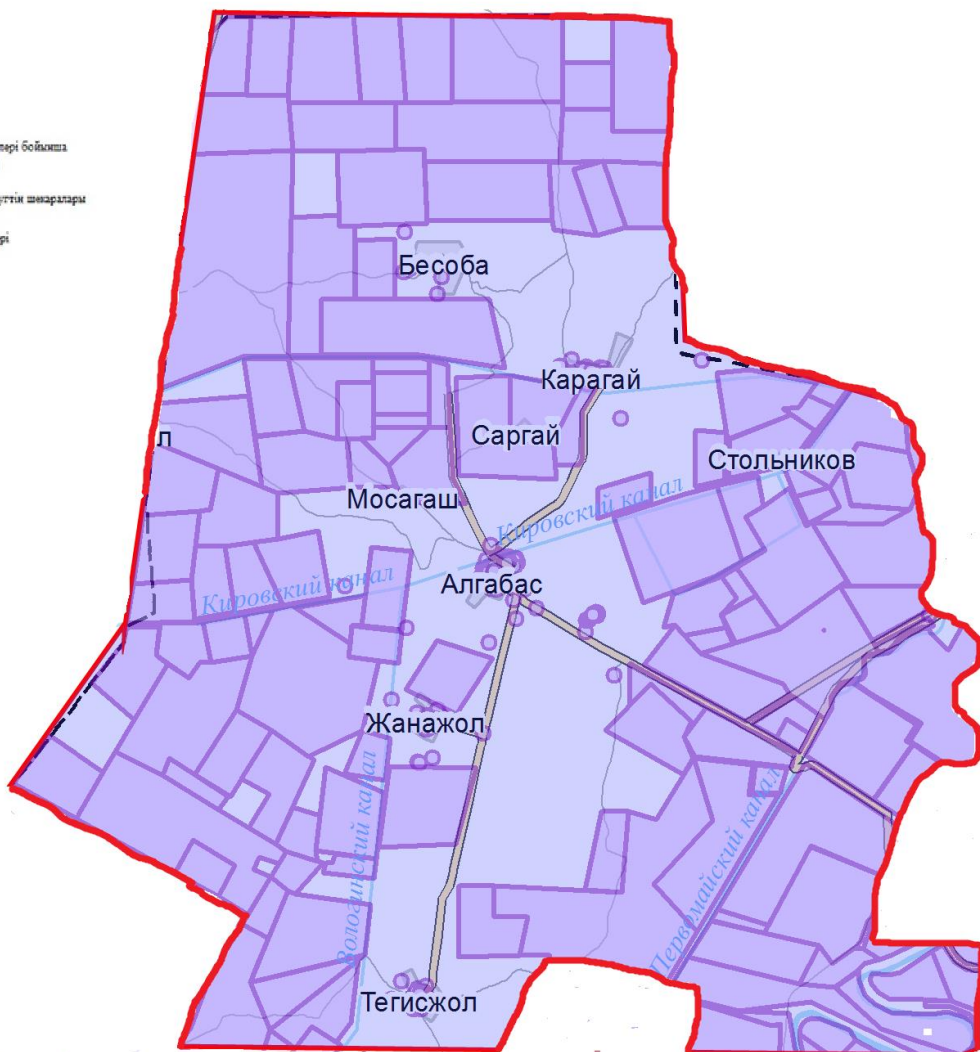


Ақжайық ауданы бойынша
 2023-2024 жылдарға арналған
 жайылымдарды басқару және
 оларды пайдалану жөніндегі
 Жоспарға 21-қосымша

Ақжайық ауданы Алғабас ауылдық округі бойынша жайылым айналымдарының қолайлы схемасы

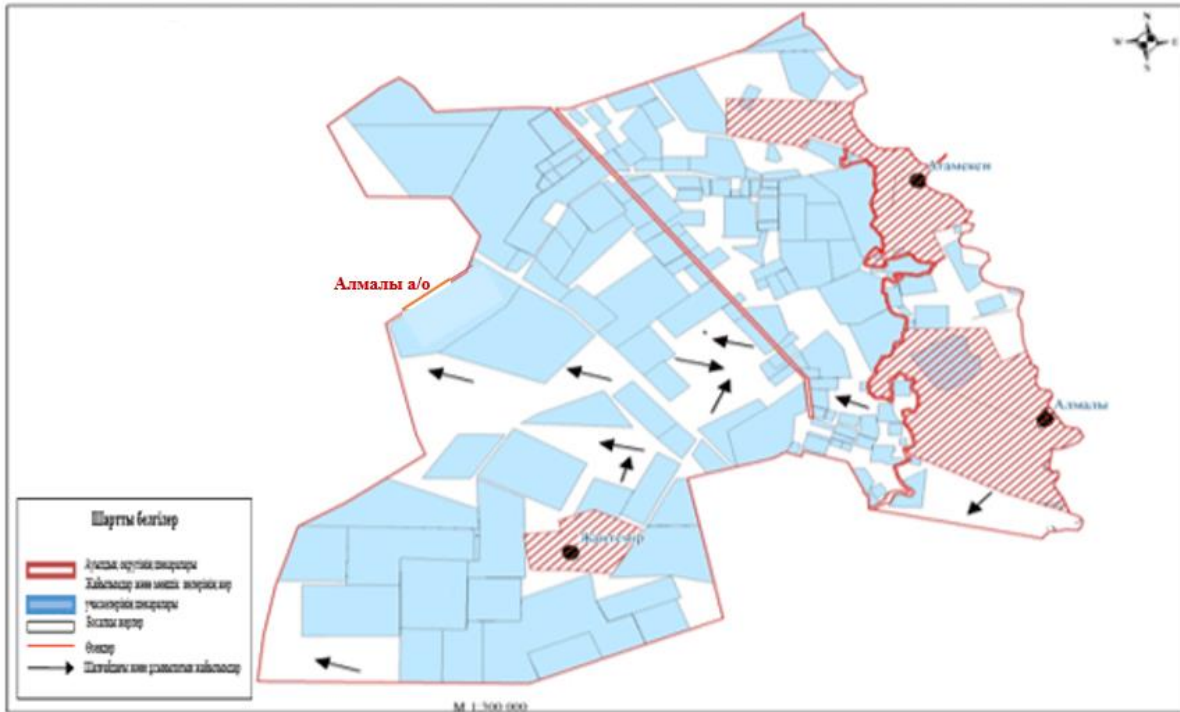
Шартты белгілер

-  Жер казастрлері бойынша жайылымдар
-  ауылдық округтің шекаралары
-  жер учаскелері



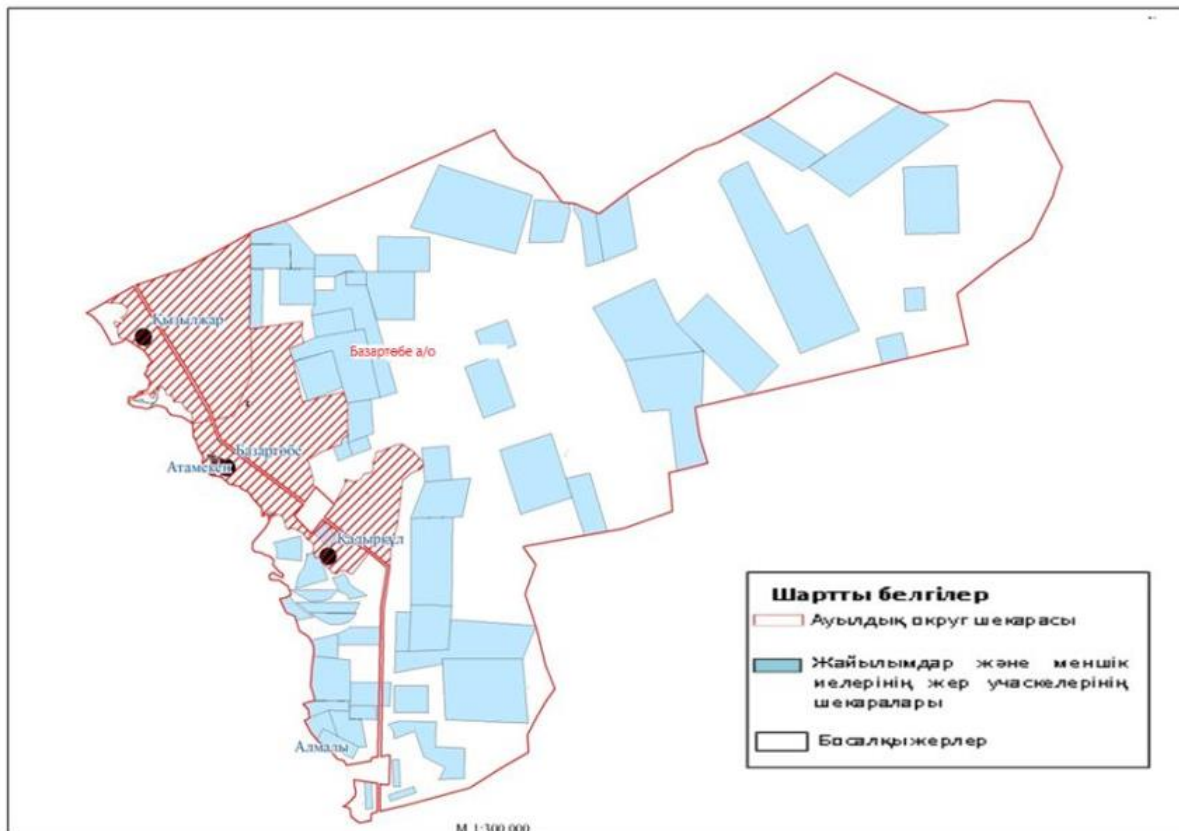
Ақжайық ауданы бойынша
2023-2024 жылдарға арналған
жайылымдарды басқару және
оларды пайдалану жөніндегі
Жоспарға 22-қосымша

Ақжайық ауданы Алмалы ауылдық округі бойынша жайылым айналымдарының қолайлы схемасы



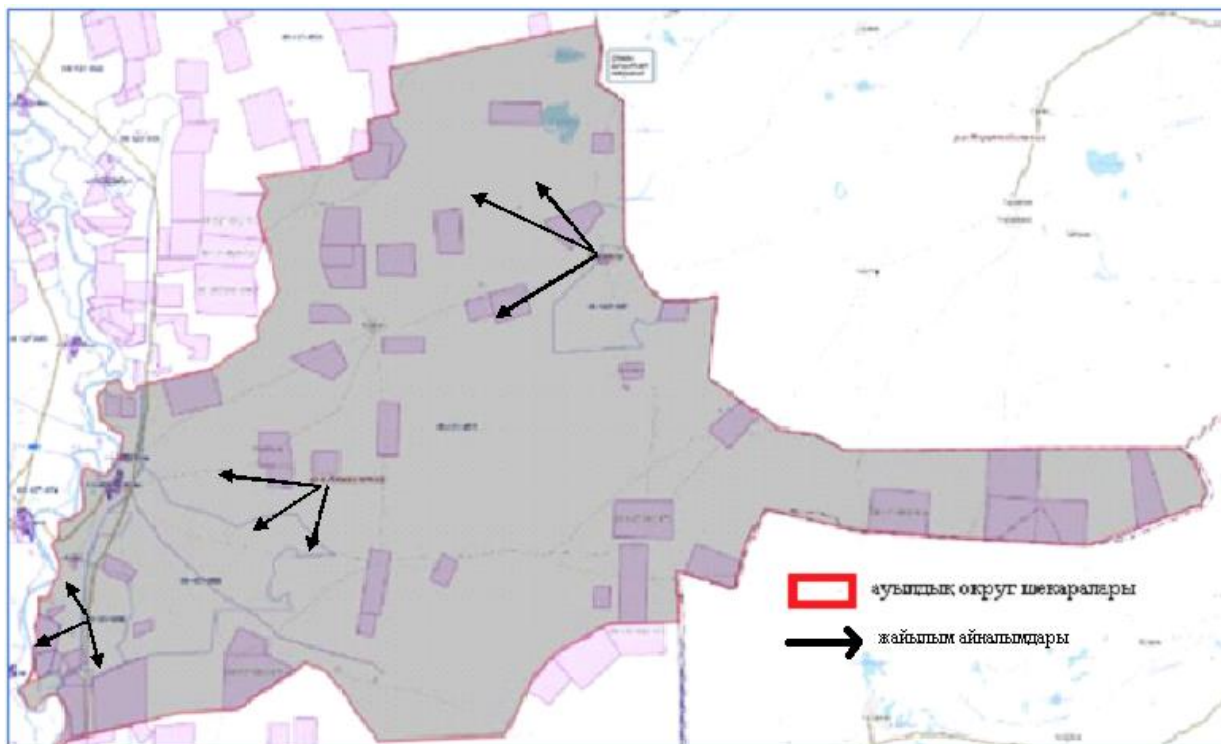
Ақжайық ауданы бойынша
2023-2024 жылдарға арналған
жайылымдарды басқару және
оларды пайдалану жөніндегі
Жоспарға 23-қосымша

Ақжайық ауданы Базартөбе ауылдық округі бойынша жайылым айналымдарының қолайлы схемасы



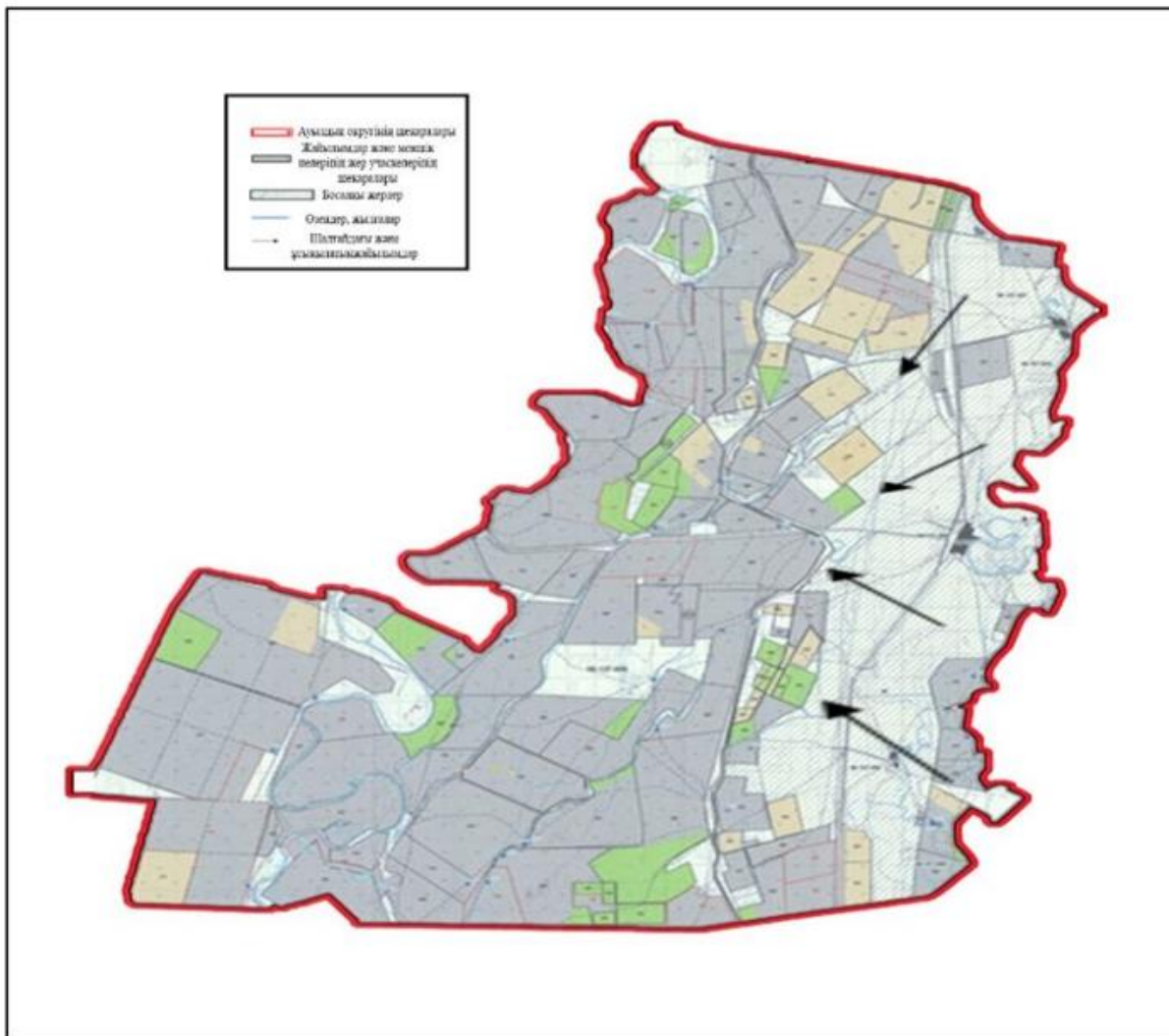
Ақжайық ауданы бойынша
2023-2024 жылдарға арналған
жайылымдарды басқару және
оларды пайдалану жөніндегі
Жоспарға 24-қосымша

Ақжайық ауданы Базаршолан ауылдық округі бойынша жайылым айналымдарының қолайлы схемасы



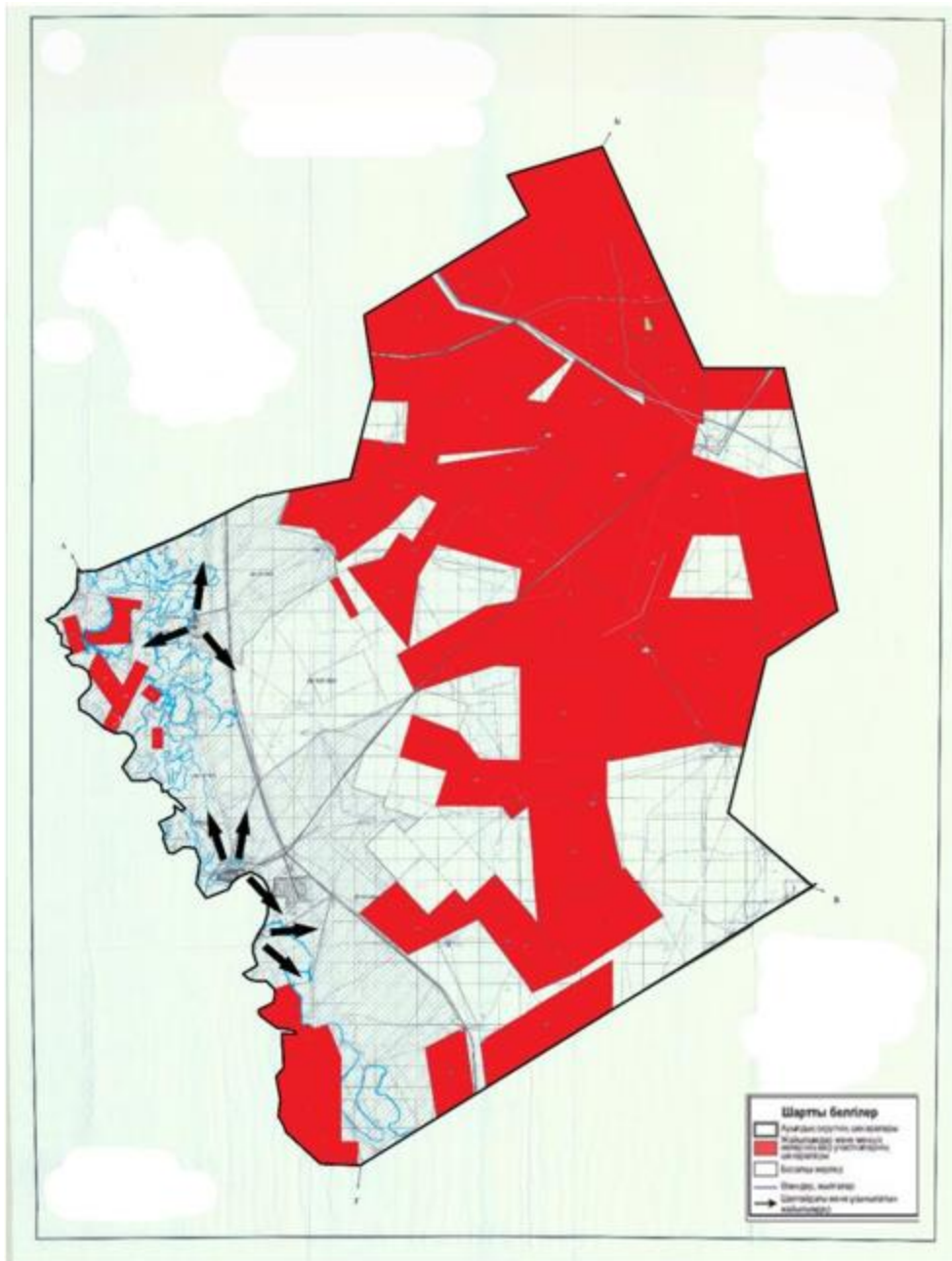
Ақжайық ауданы бойынша
2023-2024 жылдарға арналған
жайылымдарды басқару және
оларды пайдалану жөніндегі
Жоспарға 25-қосымша

**Ақжайық ауданы Бударин ауылдық округі бойынша жайылым айналымдарының
қолайлы схемасы**



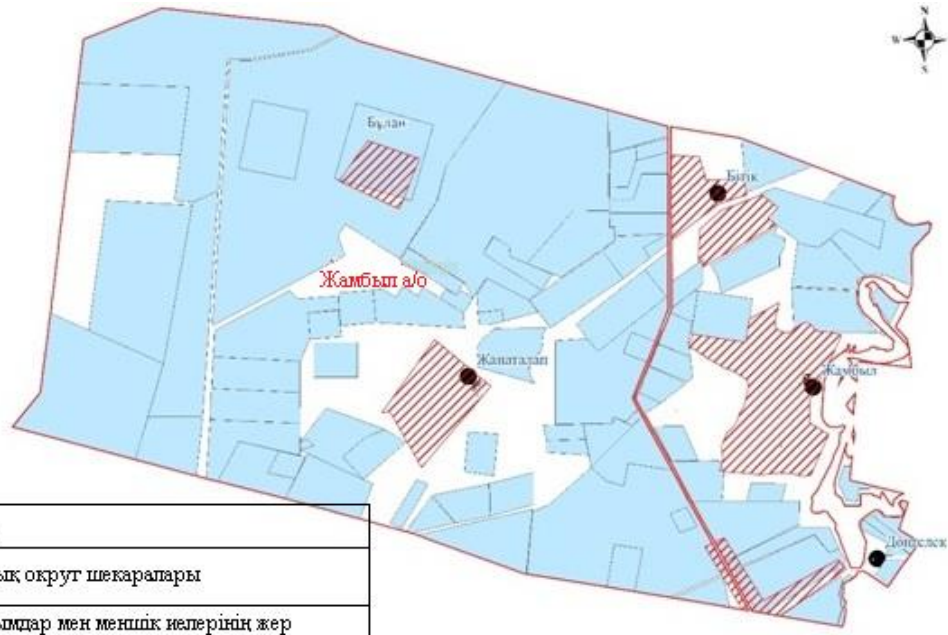
Ақжайық ауданы бойынша
2023-2024 жылдарға арналған
жайылымдарды басқару және
оларды пайдалану жөніндегі
Жоспарға 26-қосымша




**Ақжайық ауданы Есенсай ауылдық округі бойынша жайылым айналымдарының
қолайлы схемасы**



Ақжайық ауданы бойынша
2023-2024 жылдарға арналған
жайылымдарды басқару және
оларды пайдалану жөніндегі
Жоспарға 27-қосымша

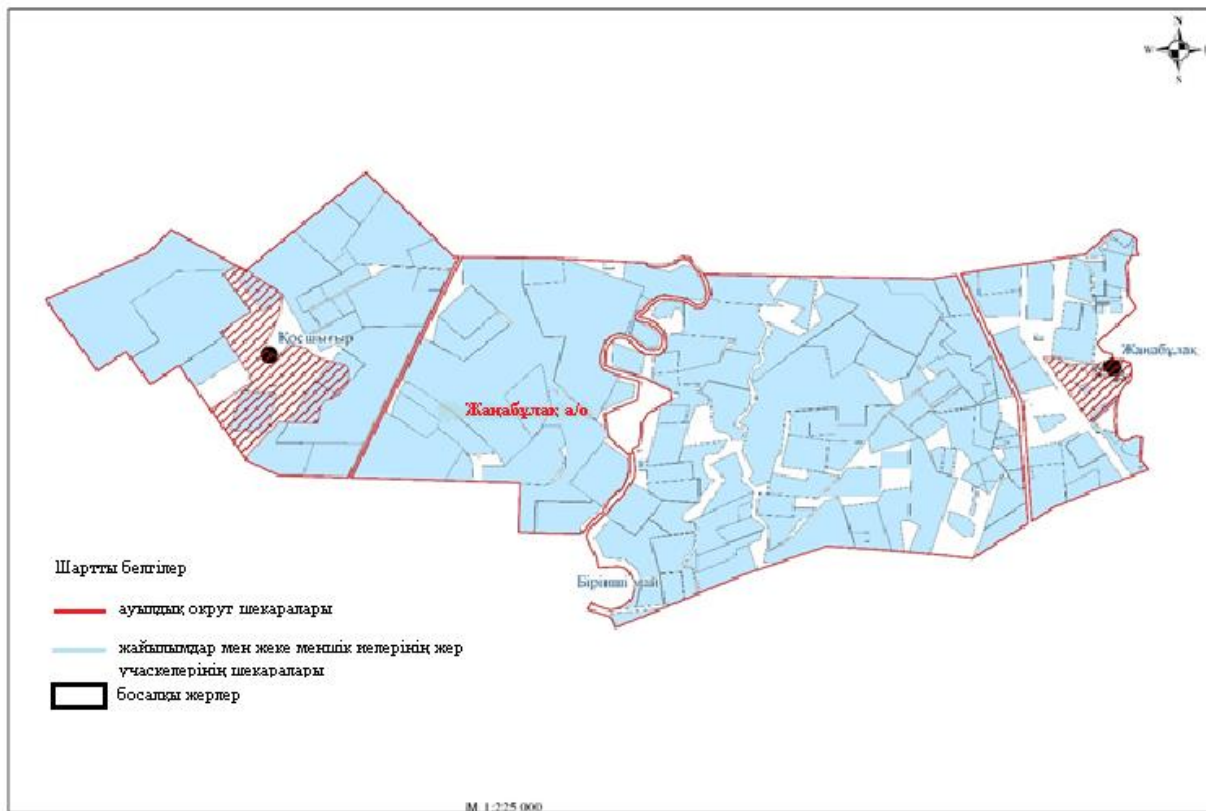
**Ақжайық ауданы Жамбыл ауылдық округі бойынша жайылым айналымдарының
қолайлы схемасы**



Шартты белгілер	
	ауылдық округ шекаралары
	жайылымдар мен меншік иелерінің жер учаскелерінің шекаралары
	босаңқы жерлер

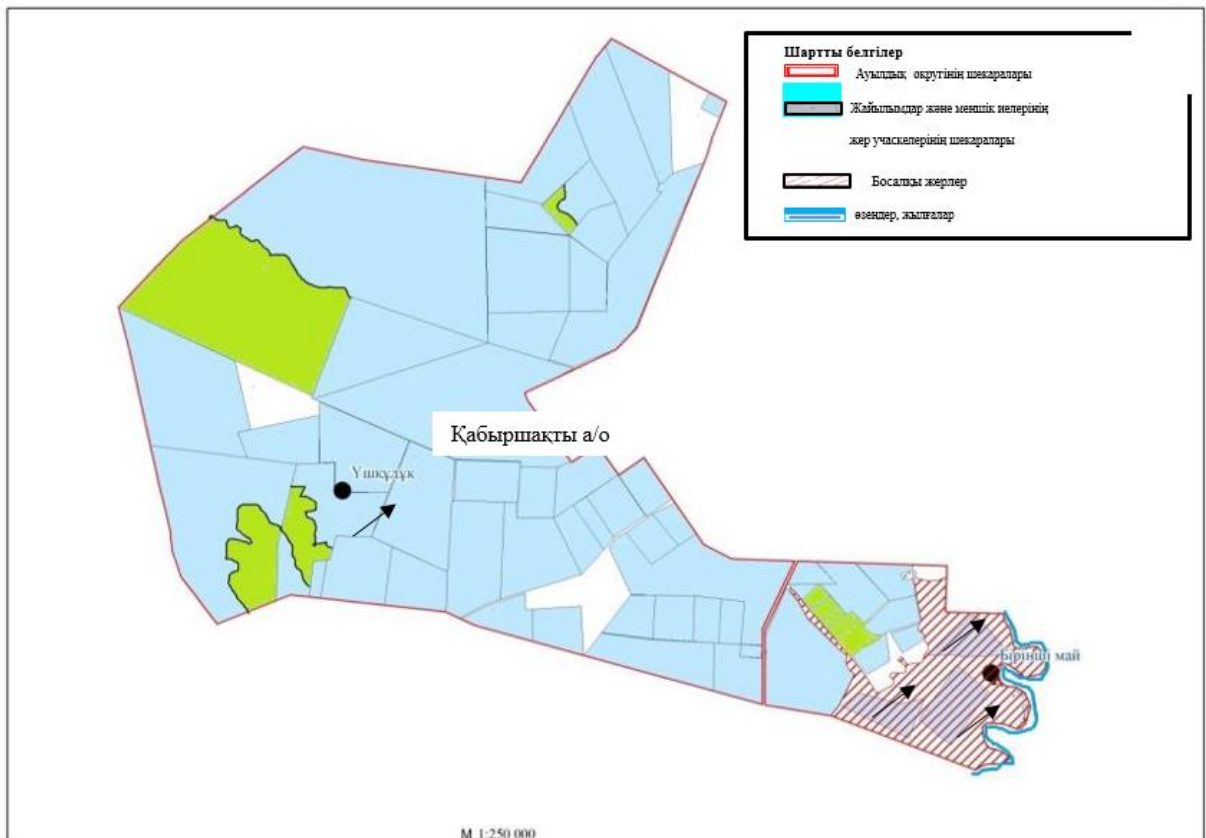
Ақжайық ауданы бойынша
 2023-2024 жылдарға арналған
 жайылымдарды басқару және
 оларды пайдалану жөніндегі
 Жоспарға 28-қосымша

Ақжайық ауданы Жаңабұлақ ауылдық округі бойынша жайылым айналымдарының қолайлы схемасы



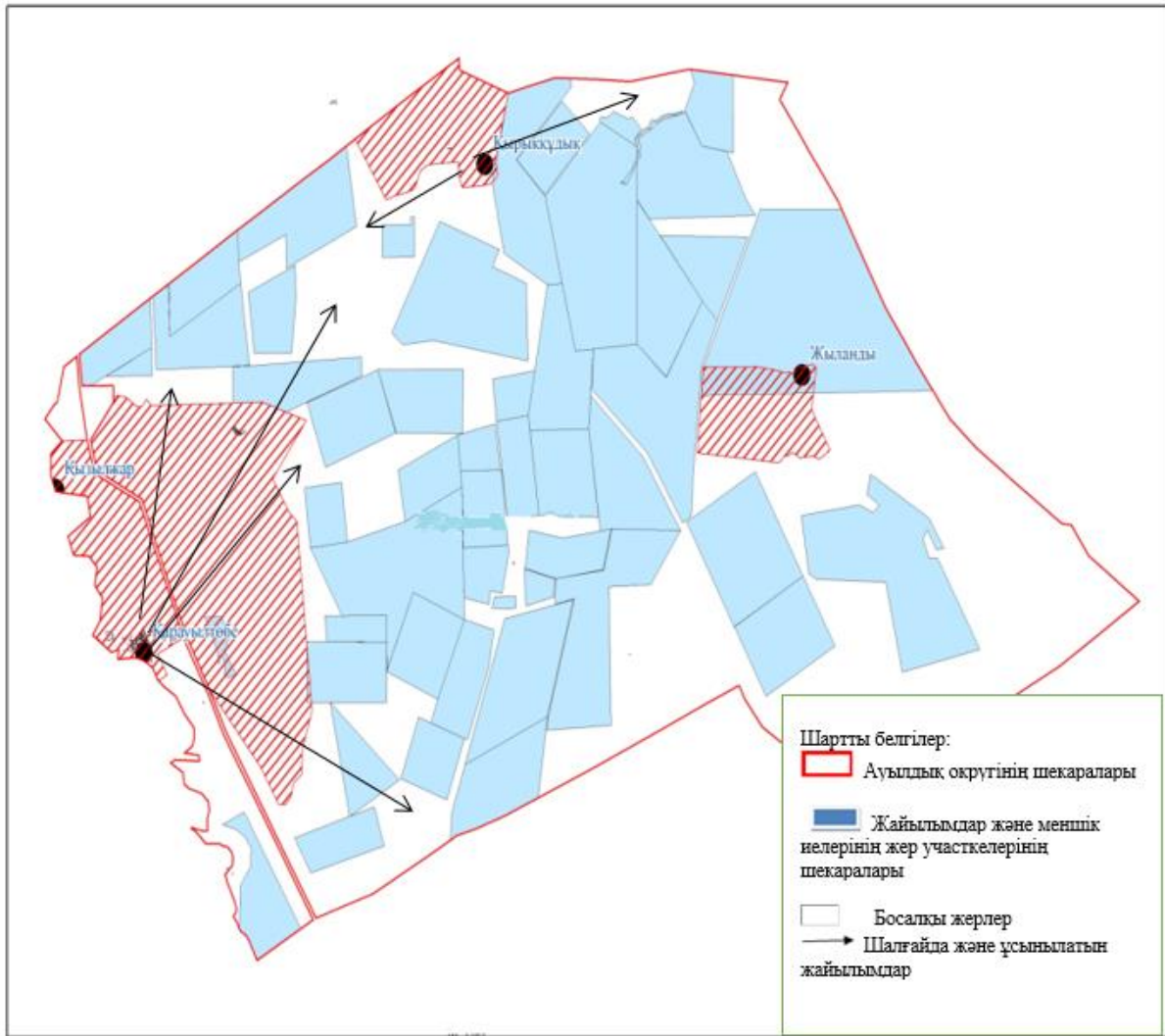
Ақжайық ауданы бойынша
2023-2024 жылдарға арналған
жайылымдарды басқару және
оларды пайдалану жөніндегі
Жоспарға 29-қосымша

Ақжайық ауданы Қабыршақты ауылдық округі бойынша жайылым айналымдарының қолайлы схемасы



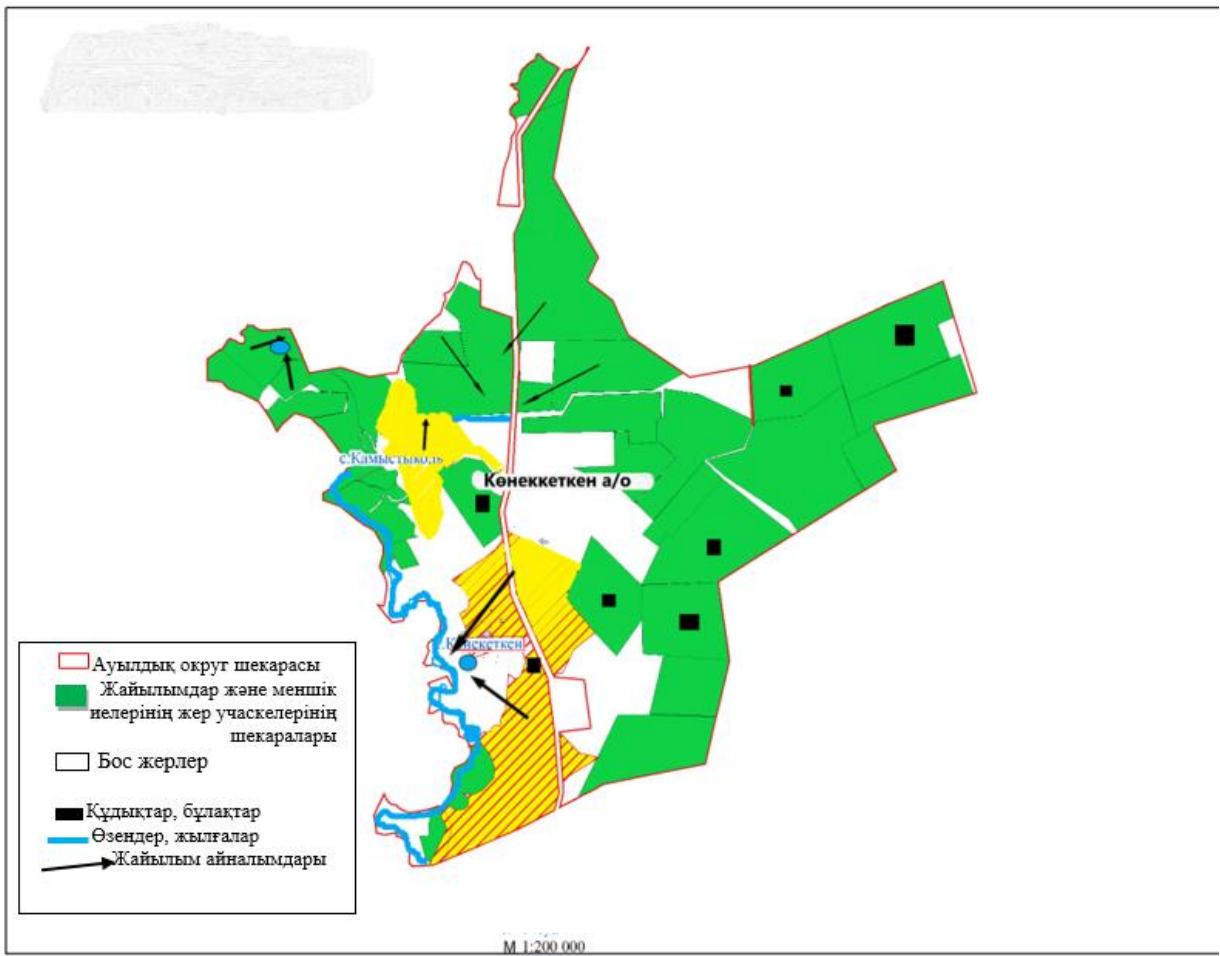
Ақжайық ауданы бойынша
2023-2024 жылдарға арналған
жайылымдарды басқару және
оларды пайдалану жөніндегі
Жоспарға 30-қосымша

Ақжайық ауданы Қарауылтөбе ауылдық округі бойынша жайылым айналымдарының қолайлы схемасы



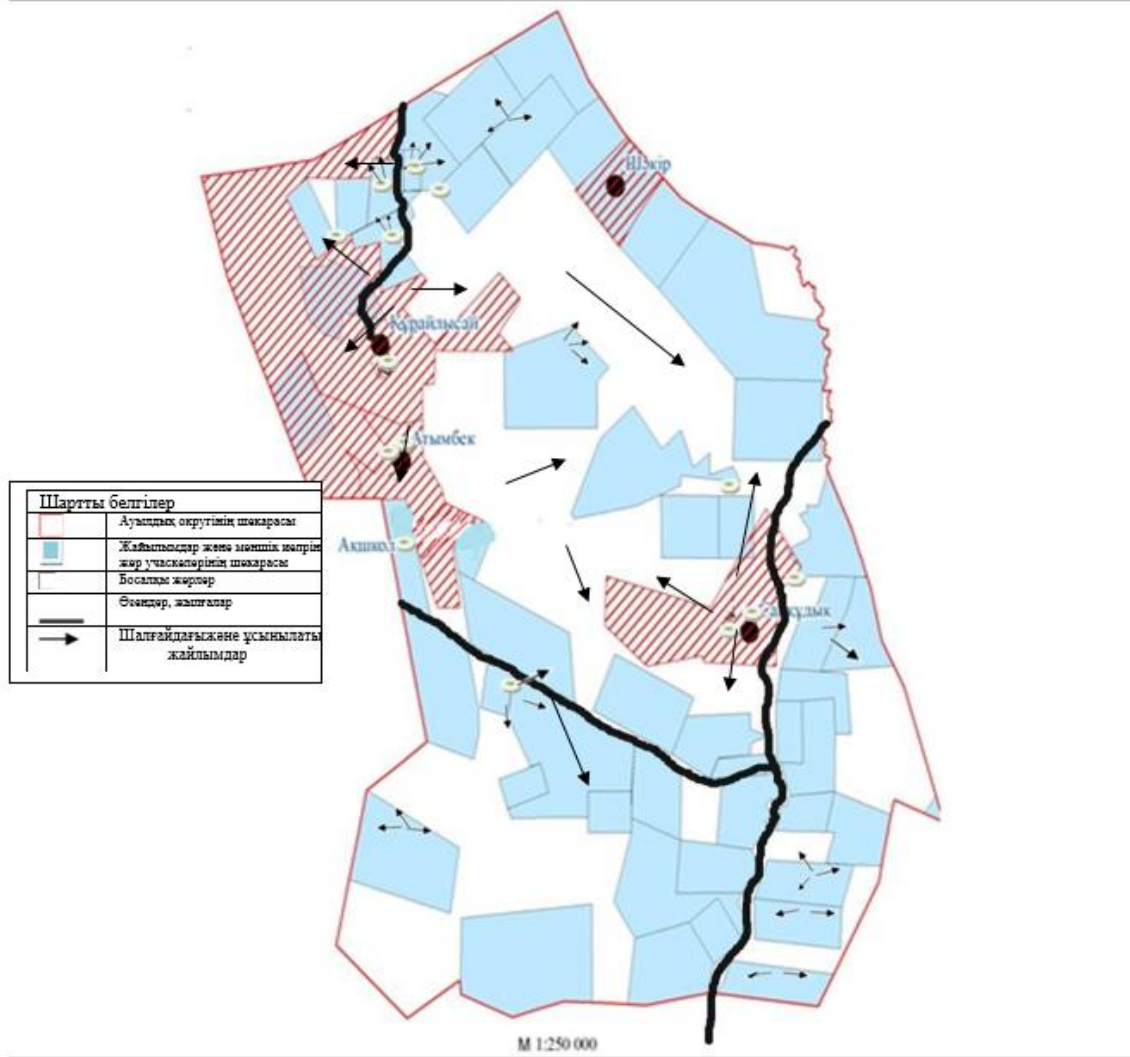
Ақжайық ауданы бойынша
2023-2024 жылдарға арналған
жайылымдарды басқару және
оларды пайдалану жөніндегі
Жоспарға 31-қосымша

Ақжайық ауданы Көнекеткен ауылдық округі бойынша жайылым айналымдарының қолайлы схемасы



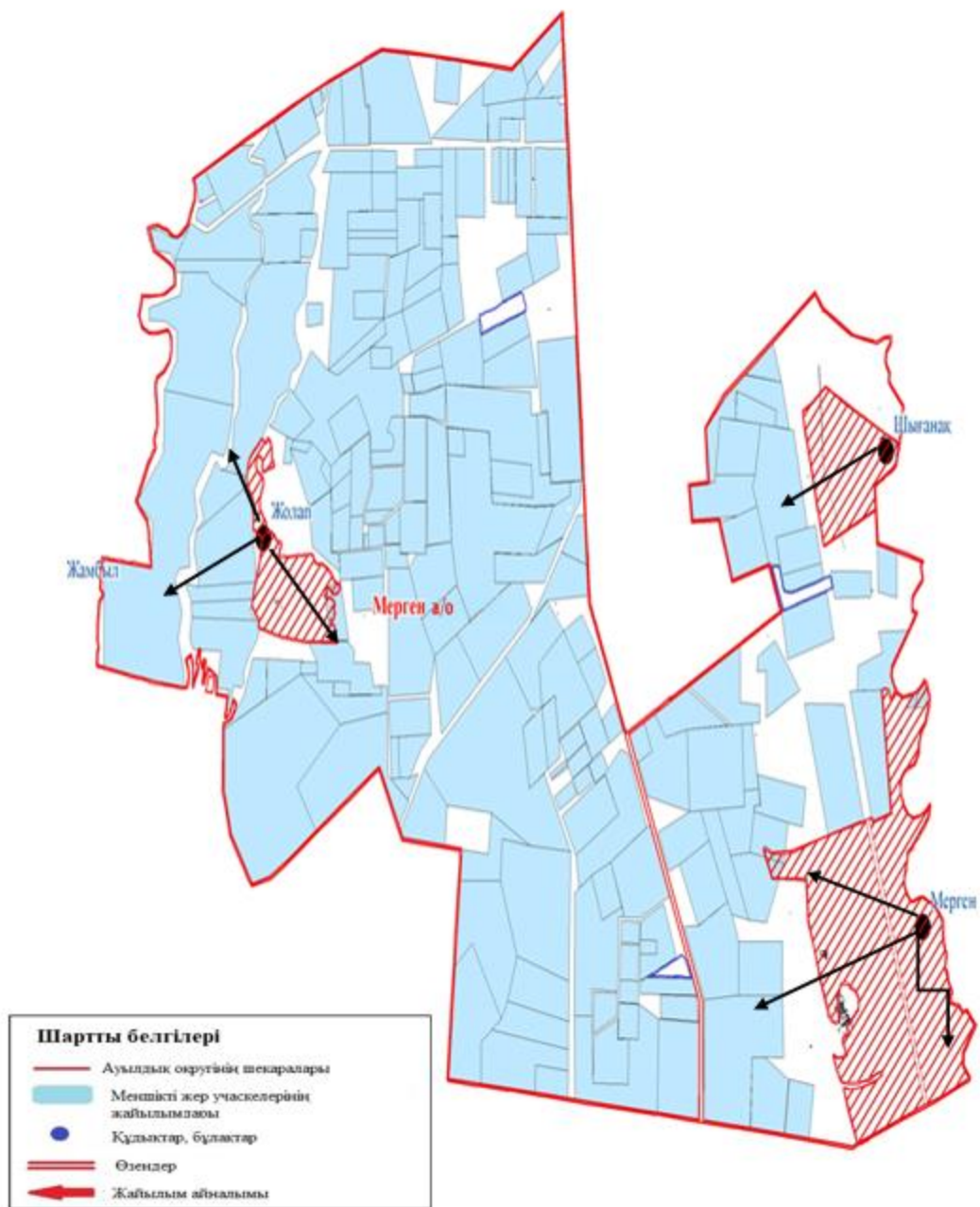
Ақжайық ауданы бойынша
2023-2024 жылдарға арналған
жайылымдарды басқару және
оларды пайдалану жөніндегі
Жоспарға 32-қосымша

Ақжайық ауданы Құрайлысай ауылдық округі бойынша жайылым айналымдарының қолайлы схемасы



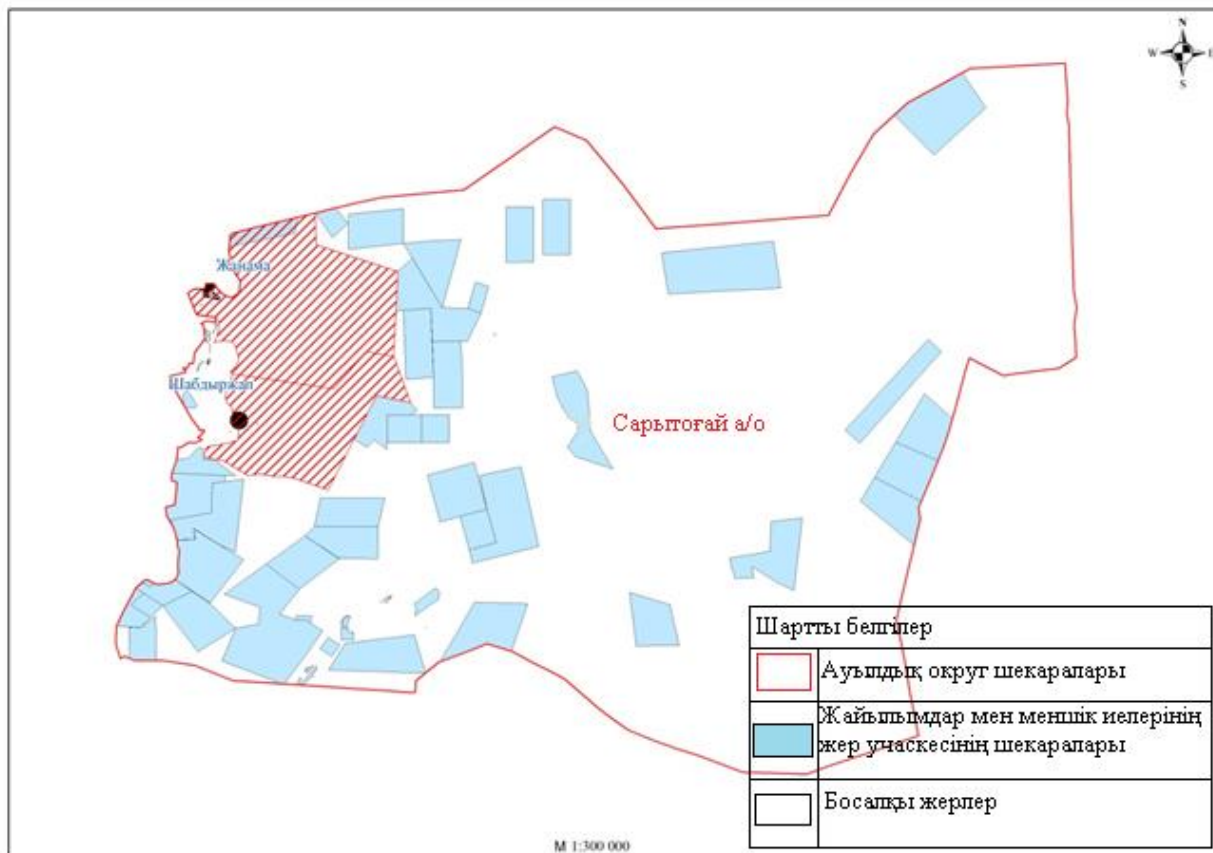
Ақжайық ауданы бойынша
2023-2024 жылдарға арналған
жайылымдарды басқару және
оларды пайдалану жөніндегі
Жоспарға 33-қосымша

Ақжайық ауданы Мерген ауылдық округі бойынша жайылым айналымдарының қолайлы схемасы



Ақжайық ауданы бойынша
2023-2024 жылдарға арналған
жайылымдарды басқару және
оларды пайдалану жөніндегі
Жоспарға 34-қосымша

Ақжайық ауданы Сарытоғай ауылдық округі бойынша жайылым айналымдарының қолайлы схемасы

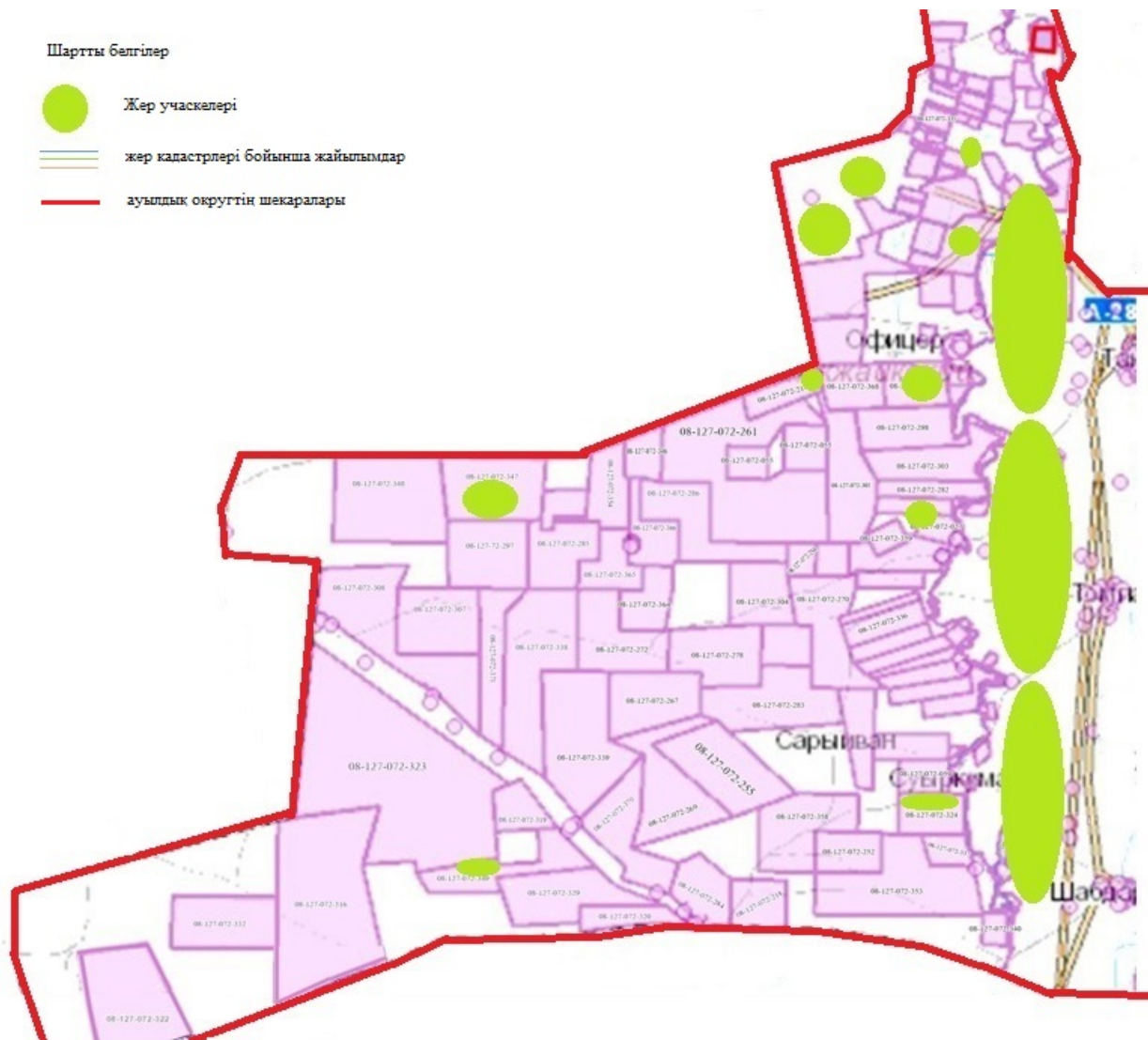


Ақжайық ауданы бойынша
2023-2024 жылдарға арналған
жайылымдарды басқару және
оларды пайдалану жөніндегі
Жоспарға 35-қосымша

Ақжайық ауданы Тайпақ ауылдық округі бойынша жайылым айналымдарының қолайлы схемасы

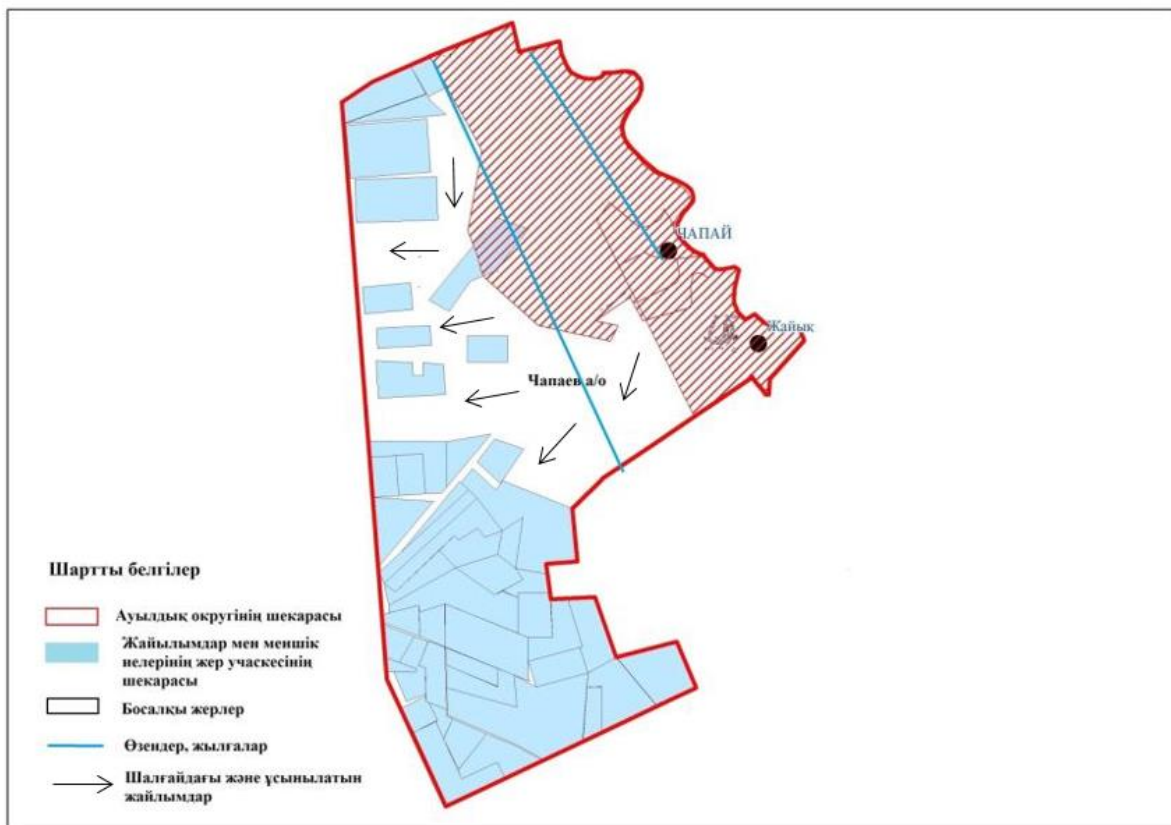
Шартты белгілер

- Жер учаскалары
- жер кадастрлері бойынша жайылымдар
- ауылдық округтің шекаралары



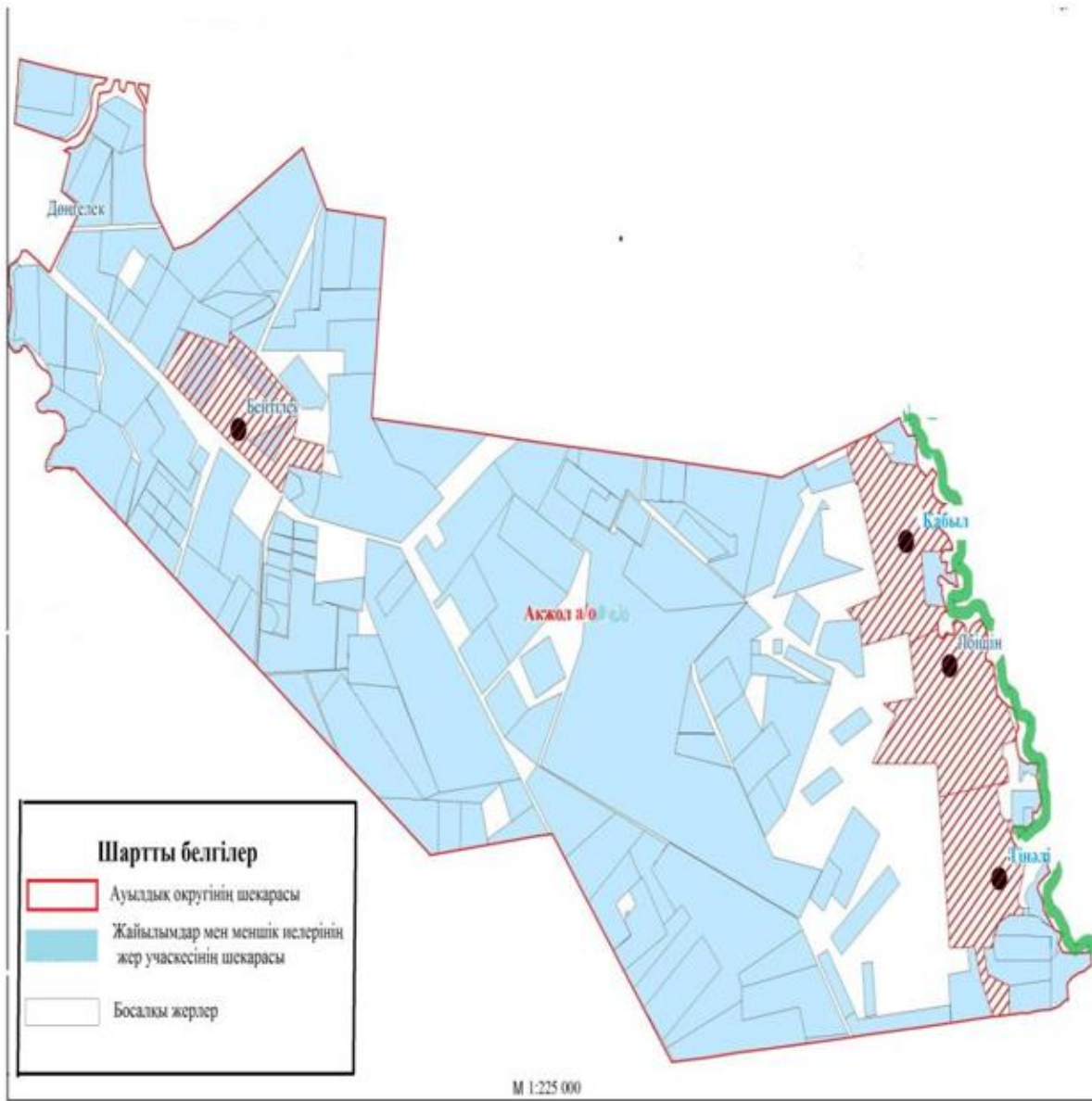
Ақжайық ауданы бойынша
2023-2024 жылдарға арналған
жайылымдарды басқару және
оларды пайдалану жөніндегі
Жоспарға 36-қосымша

**Ақжайық ауданы Чапаев ауылдық округі бойынша жайылым айналымдарының
қолайлы схемасы**



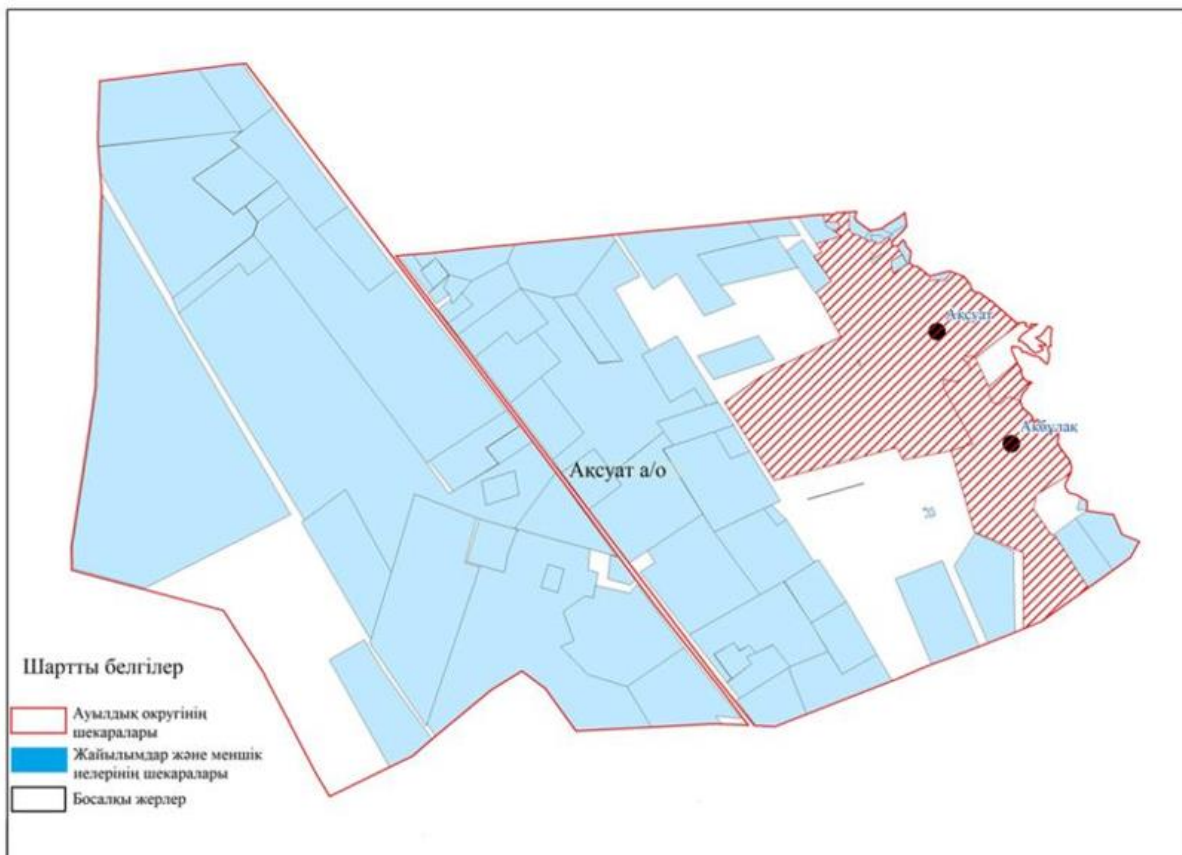
Ақжайық ауданы бойынша
2023-2024 жылдарға арналған
жайылымдарды басқару және
оларды пайдалану жөніндегі
Жоспарға 37-қосымша

Ақжайық ауданы Ақжол ауылдық округінің жайылымдардың, оның ішінде маусымдық жайылымдардың сыртқы және ішкі шекаралары мен алаңдары, жайылымдық инфрақұрылым объектілері белгіленген карталар



Ақжайық ауданы бойынша
2023-2024 жылдарға арналған
жайылымдарды басқару және
оларды пайдалану жөніндегі
Жоспарға 38-қосымша

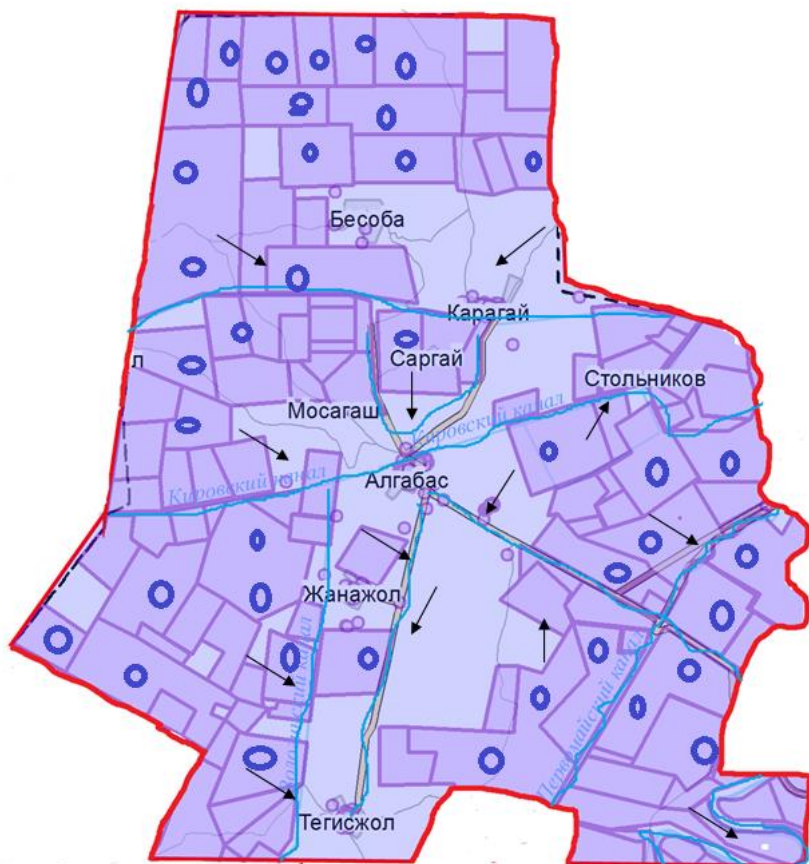
Ақжайық ауданы Ақсуат ауылдық округінің жайылымдардың, оның ішінде маусымдық жайылымдардың сыртқы және ішкі шекаралары мен алаңдары, жайылымдық инфрақұрылым объектілері белгіленген карталар



Ақжайық ауданы бойынша
2023-2024 жылдарға арналған
жайылымдарды басқару және
оларды пайдалану жөніндегі
Жоспарға 39-қосымша

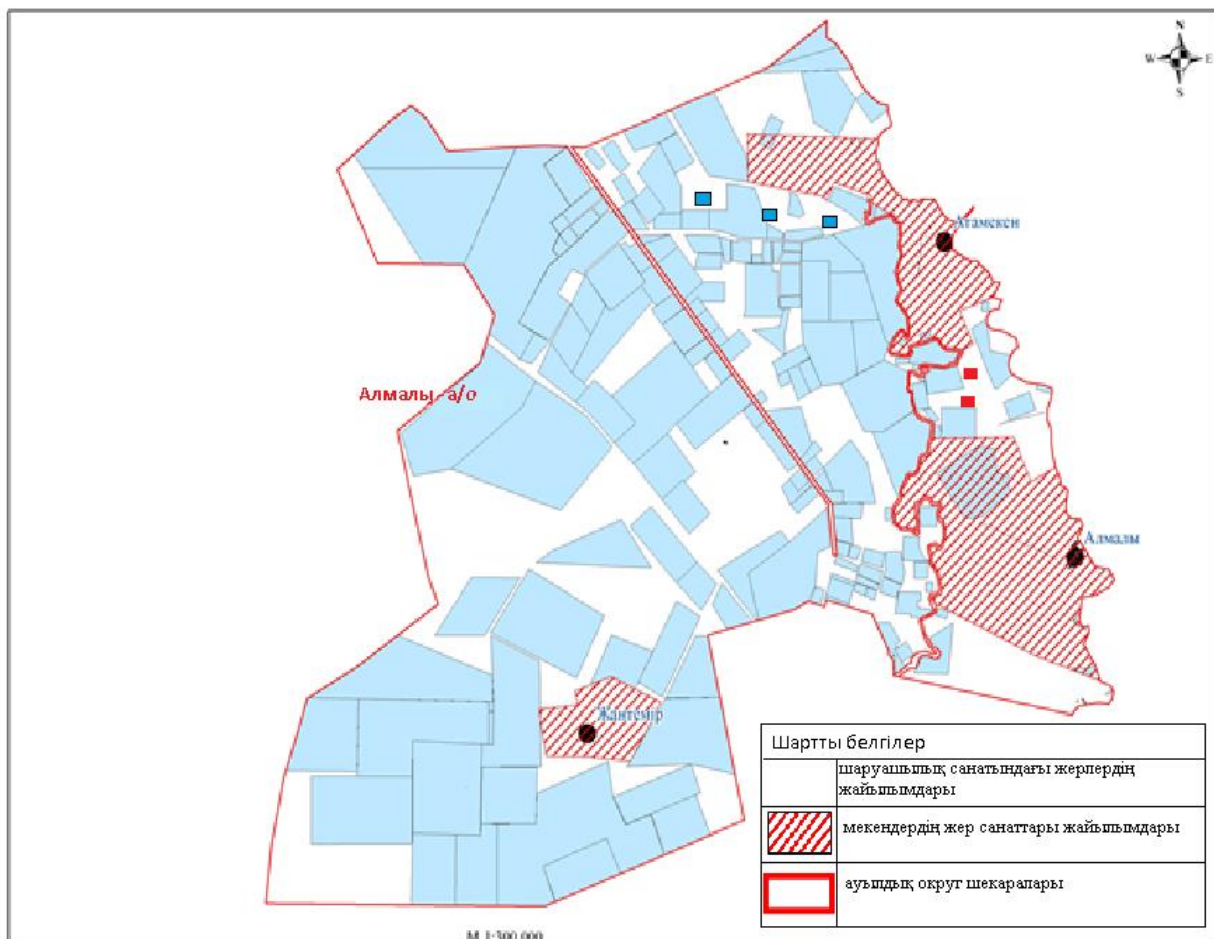
Ақжайық ауданы Алғабас ауылдық округінің жайылымдардың, оның ішінде маусымдық жайылымдардың сыртқы және ішкі шекаралары мен аландары, жайылымдық инфрақұрылым объектілері белгіленген карталар

- Шартты белгілер
- Ауылдық округтің жерлері
 - Шахталық құдықтар
 - Өзендер
 - Жайылым пайдаланушылардан су көздеріне жету бағыттары



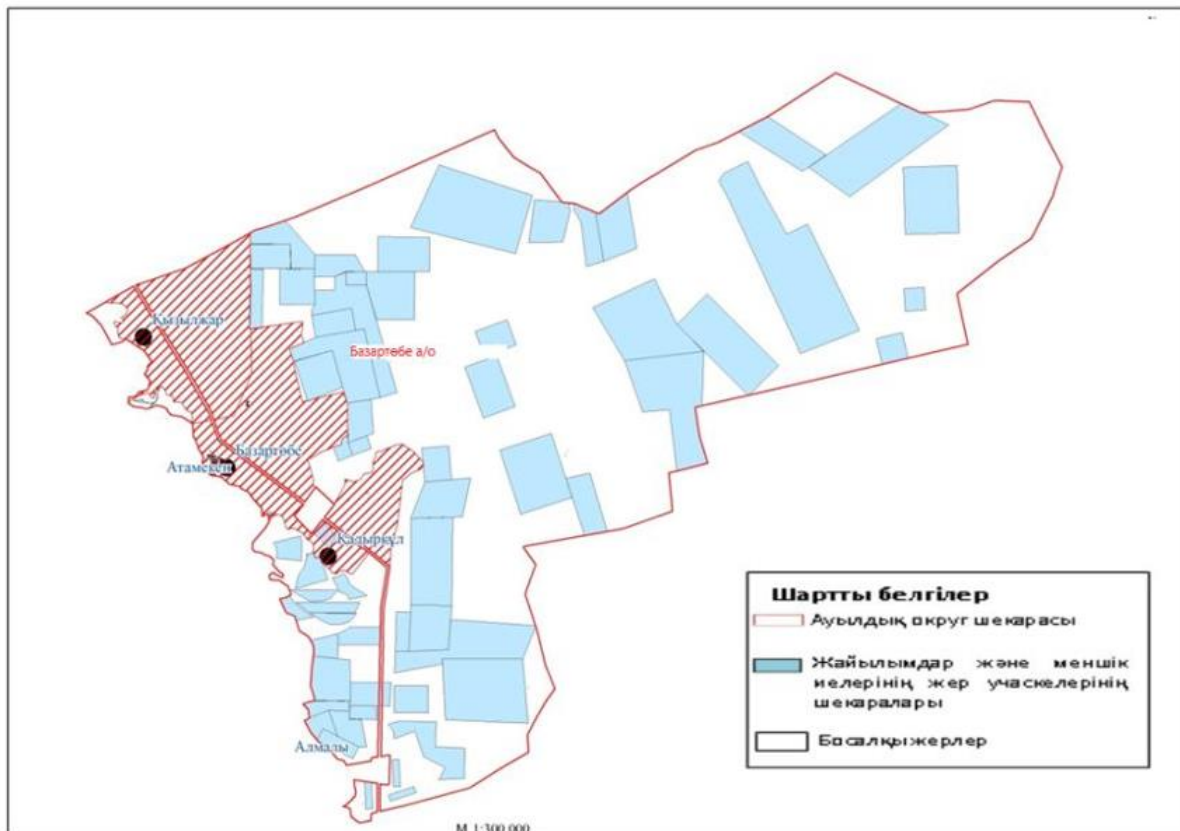
Ақжайық ауданы бойынша
2023-2024 жылдарға арналған
жайылымдарды басқару және
оларды пайдалану жөніндегі
Жоспарға 40-қосымша

Ақжайық ауданы Алмалы ауылдық округінің жайылымдардың, оның ішінде маусымдық жайылымдардың сыртқы және ішкі шекаралары мен алаңдары, жайылымдық инфрақұрылым объектілері белгіленген карталар



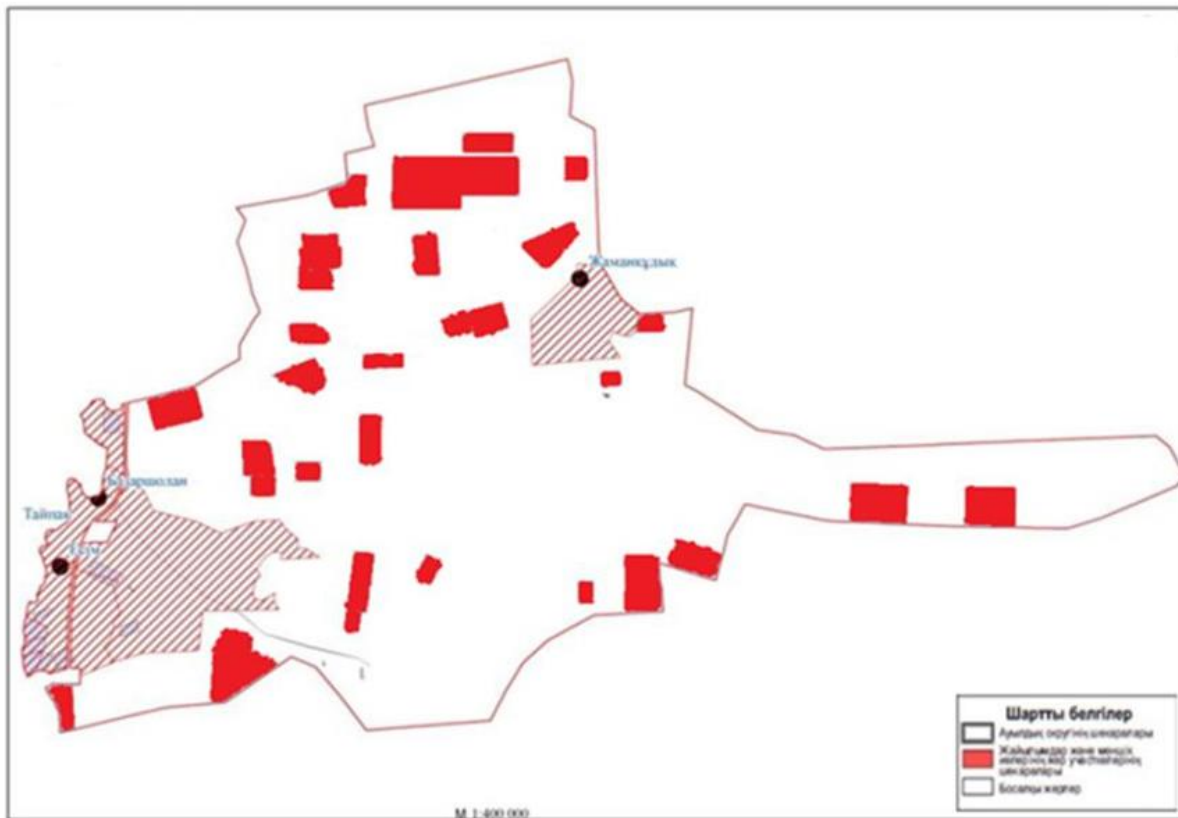
Ақжайық ауданы бойынша
2023-2024 жылдарға арналған
жайылымдарды басқару және
оларды пайдалану жөніндегі
Жоспарға 41-қосымша

Ақжайық ауданы Базартөбе ауылдық округінің жайылымдардың, оның ішінде маусымдық жайылымдардың сыртқы және ішкі шекаралары мен аландары, жайылымдық инфрақұрылым объектілері белгіленген карталар



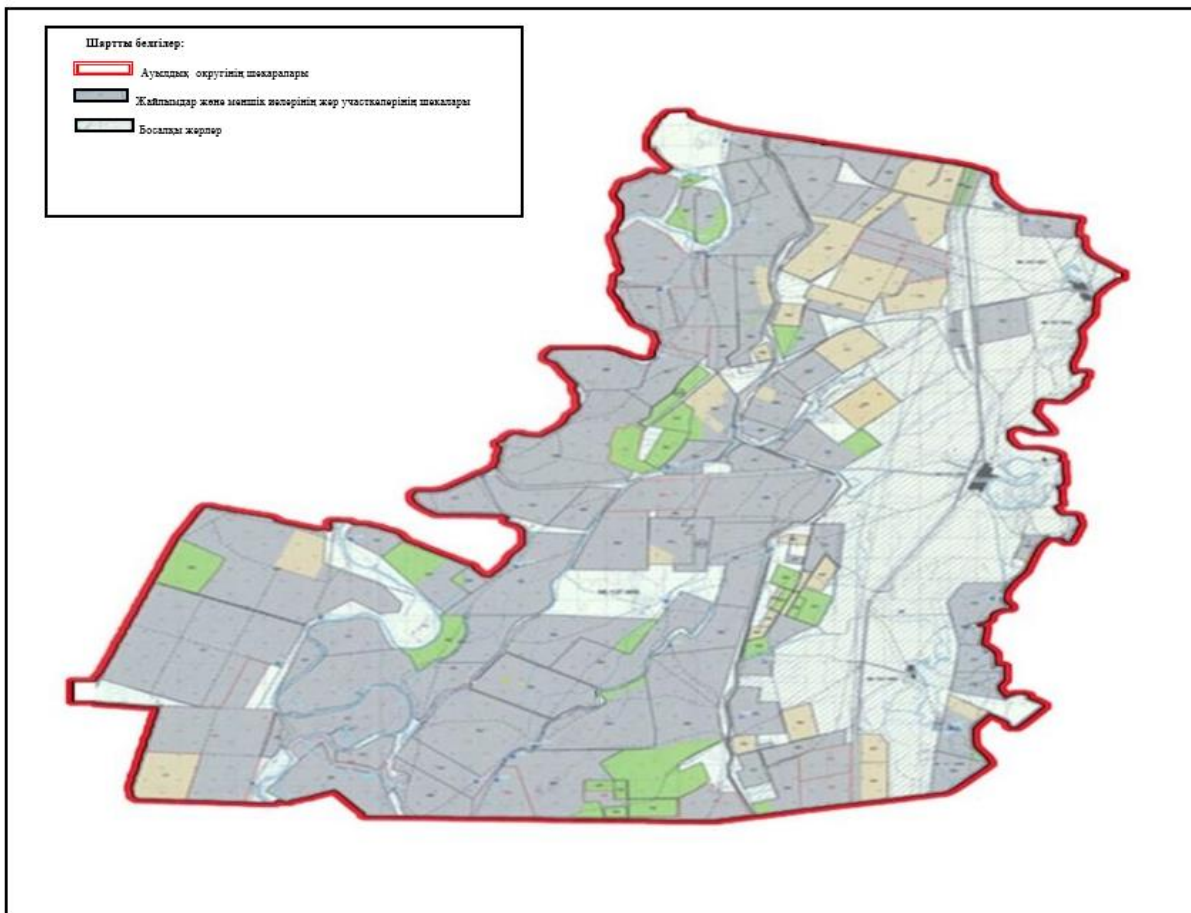
Ақжайық ауданы бойынша
2023-2024 жылдарға арналған
жайылымдарды басқару және
оларды пайдалану жөніндегі
Жоспарға 42-қосымша

Ақжайық ауданы Базаршолан ауылдық округінің жайылымдардың, оның ішінде маусымдық жайылымдардың сыртқы және ішкі шекаралары мен алаңдары, жайылымдық инфрақұрылым объектілері белгіленген карталар



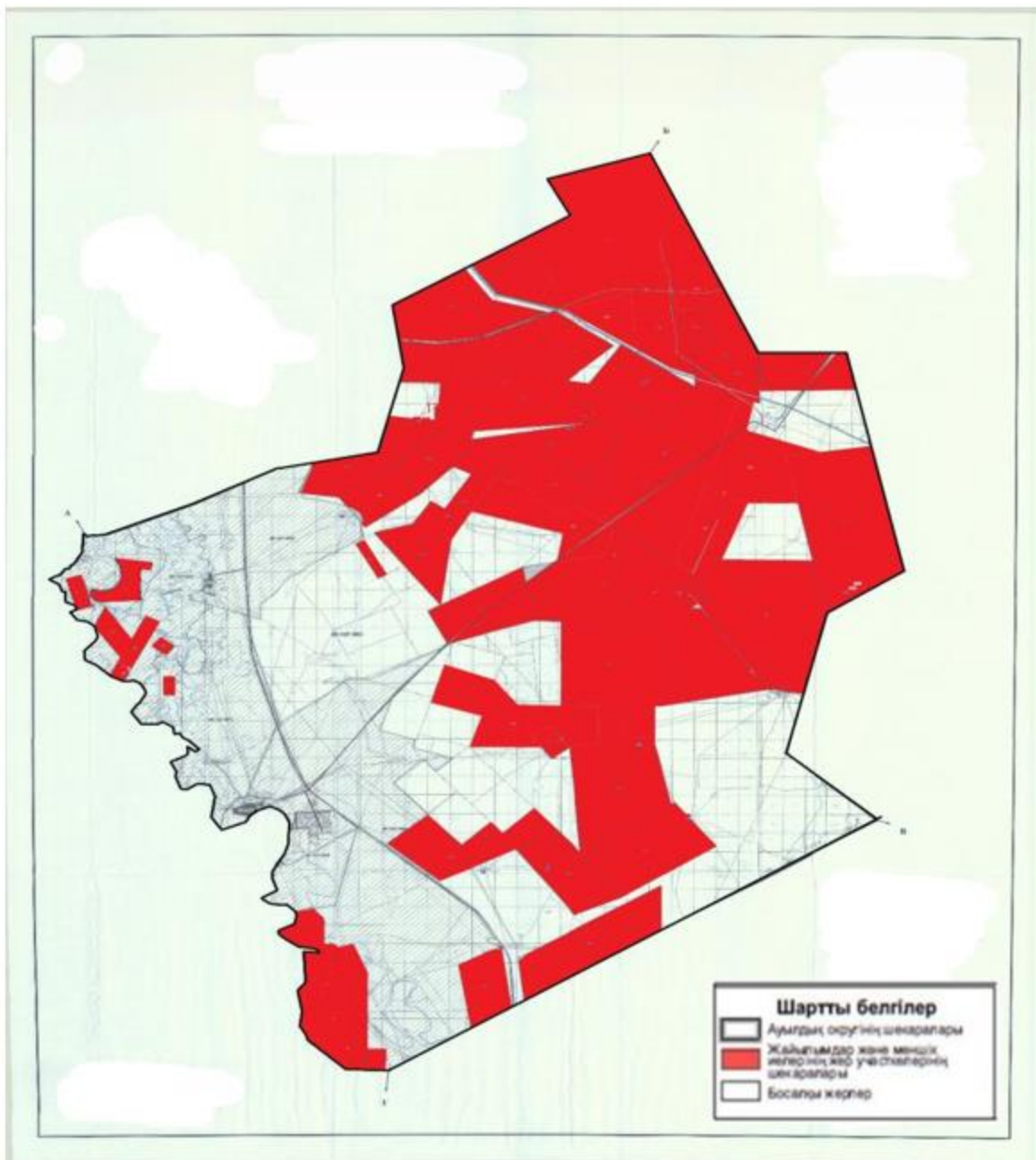
Ақжайық ауданы бойынша
2023-2024 жылдарға арналған
жайылымдарды басқару және
оларды пайдалану жөніндегі
Жоспарға 43-қосымша

Ақжайық ауданы Бударин ауылдық округінің жайылымдардың, оның ішінде маусымдық жайылымдардың сыртқы және ішкі шекаралары мен алаңдары, жайылымдық инфрақұрылым объектілері белгіленген карталар



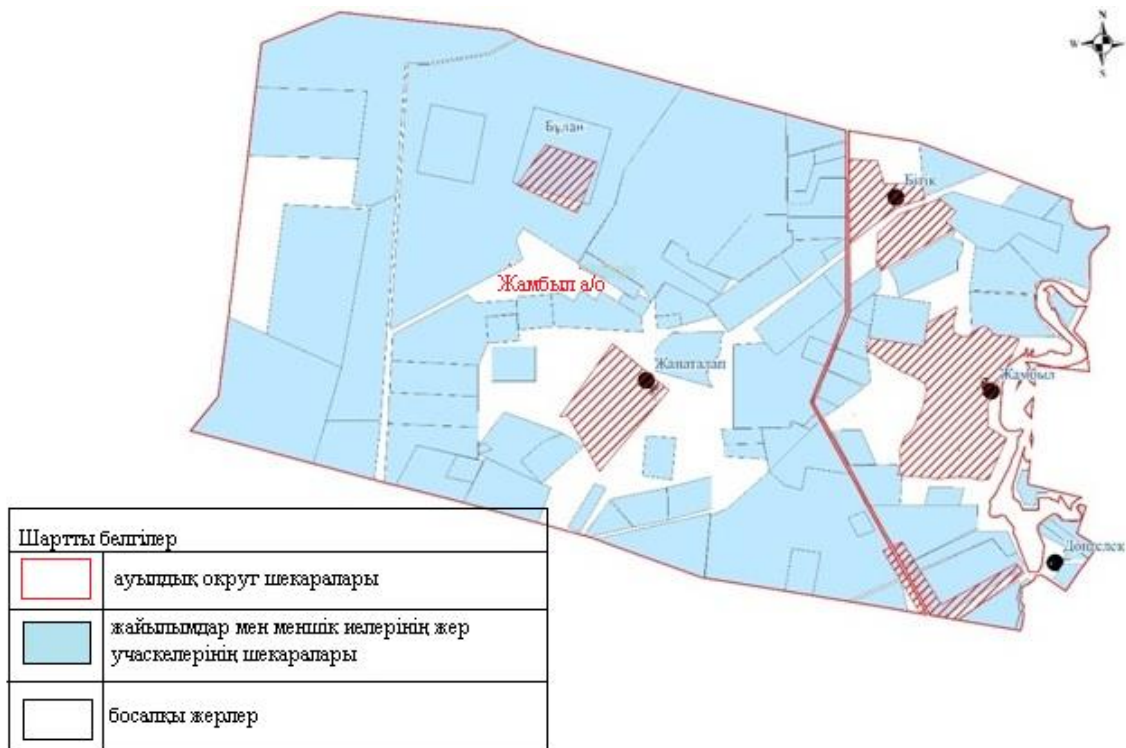
Ақжайық ауданы бойынша
2023-2024 жылдарға арналған
жайылымдарды басқару және
оларды пайдалану жөніндегі
Жоспарға 44-қосымша

Ақжайық ауданы Есенсай ауылдық округінің жайылымдардың, оның ішінде маусымдық жайылымдардың сыртқы және ішкі шекаралары мен алаңдары, жайылымдық инфрақұрылым объектілері белгіленген карталар



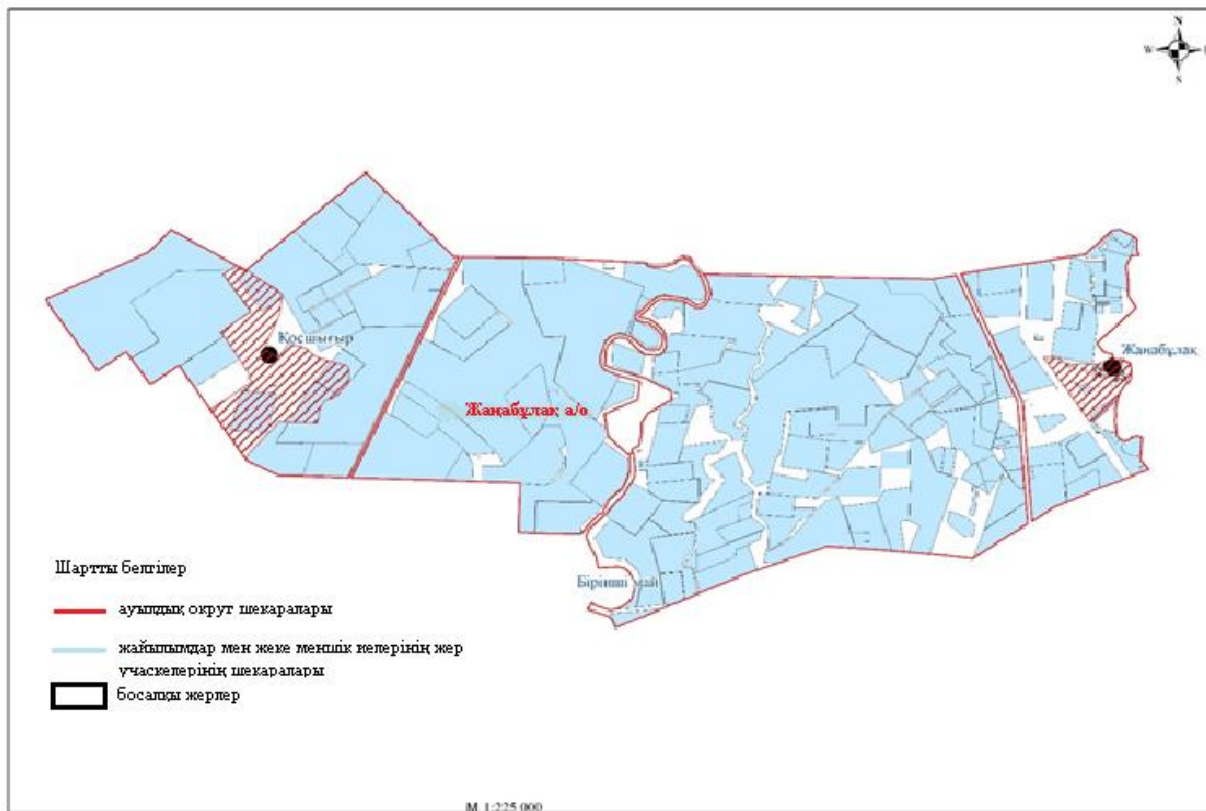
Ақжайық ауданы бойынша
2023-2024 жылдарға арналған
жайылымдарды басқару және
оларды пайдалану жөніндегі
Жоспарға 45-қосымша

Ақжайық ауданы Жамбыл ауылдық округінің жайылымдардың, оның ішінде маусымдық жайылымдардың сыртқы және ішкі шекаралары мен алаңдары, жайылымдық инфрақұрылым объектілері белгіленген карталар



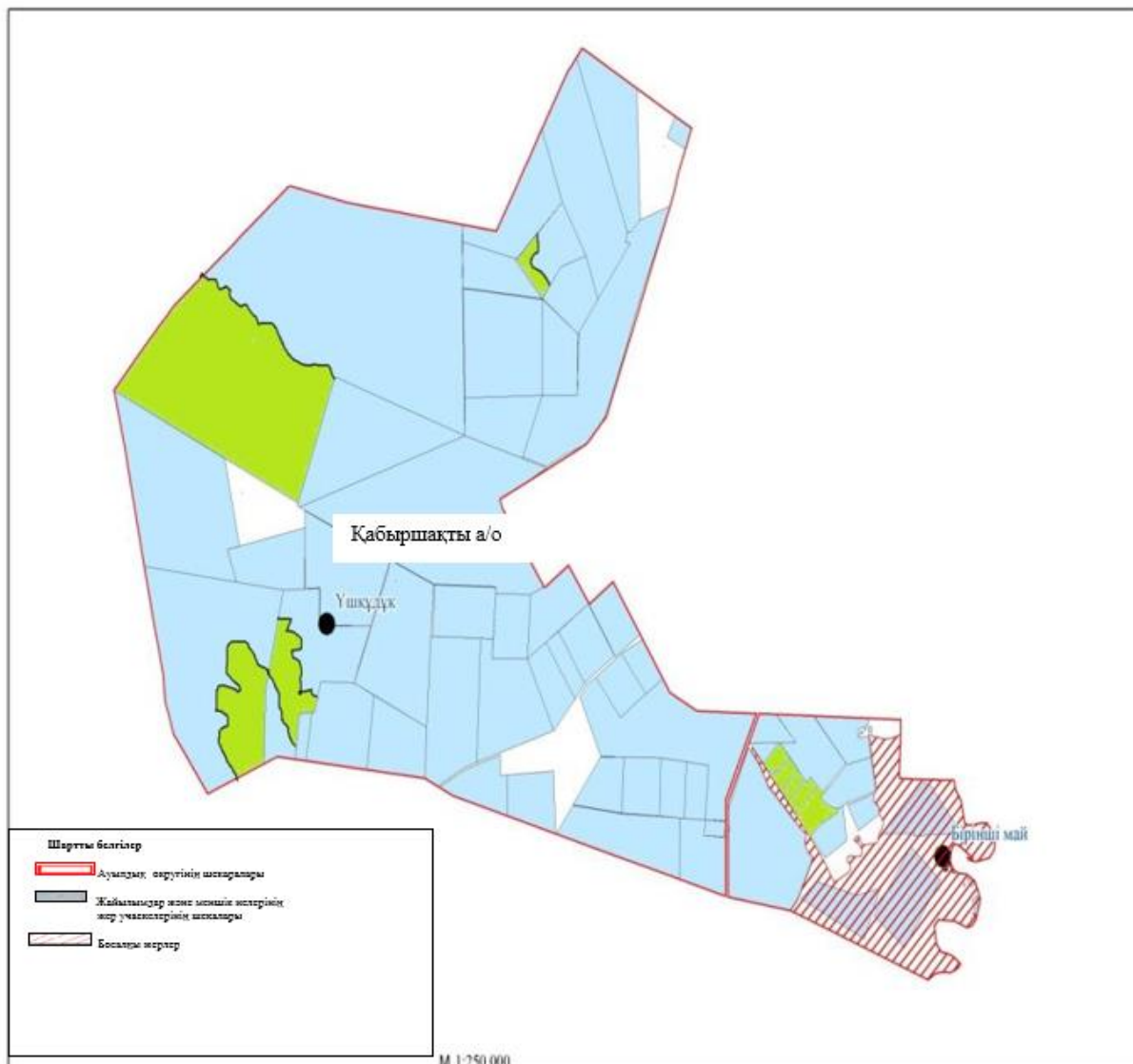
Ақжайық ауданы бойынша
2023-2024 жылдарға арналған
жайылымдарды басқару және
оларды пайдалану жөніндегі
Жоспарға 46-қосымша

Ақжайық ауданы Жаңабұлақ ауылдық округінің жайылымдардың, оның ішінде маусымдық жайылымдардың сыртқы және ішкі шекаралары мен алаңдары, жайылымдық инфрақұрылым объектілері белгіленген карталар



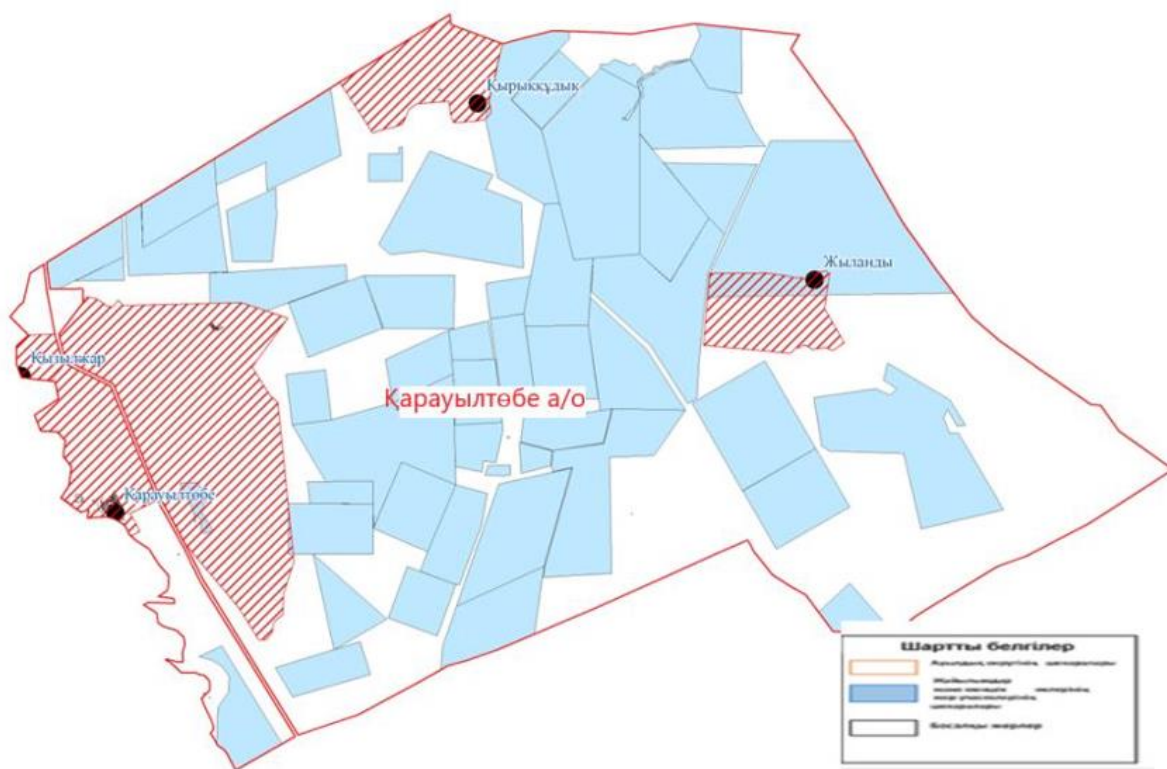
Ақжайық ауданы бойынша
2023-2024 жылдарға арналған
жайылымдарды басқару және
оларды пайдалану жөніндегі
Жоспарға 47-қосымша

Ақжайық ауданы Қабыршақты ауылдық округінің жайылымдардың, оның ішінде маусымдық жайылымдардың сыртқы және ішкі шекаралары мен аландары, жайылымдық инфрақұрылым объектілері белгіленген карталар



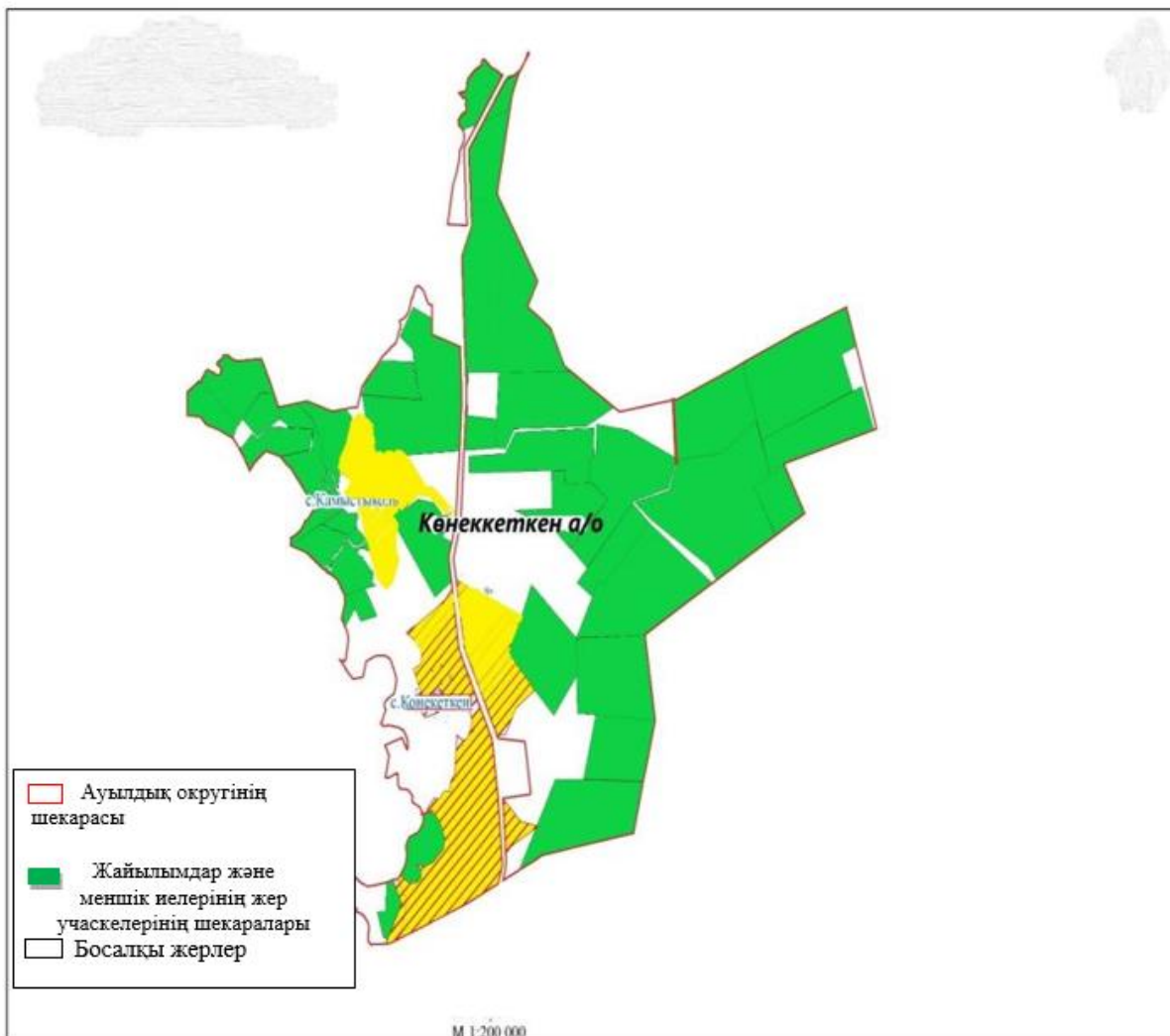
Ақжайық ауданы бойынша
2023-2024 жылдарға арналған
жайылымдарды басқару және
оларды пайдалану жөніндегі
Жоспарға 48-қосымша

Ақжайық ауданы Қарауылтөбе ауылдық округінің жайылымдардың, оның ішінде маусымдық жайылымдардың сыртқы және ішкі шекаралары мен алаңдары, жайылымдық инфрақұрылым объектілері белгіленген карталар



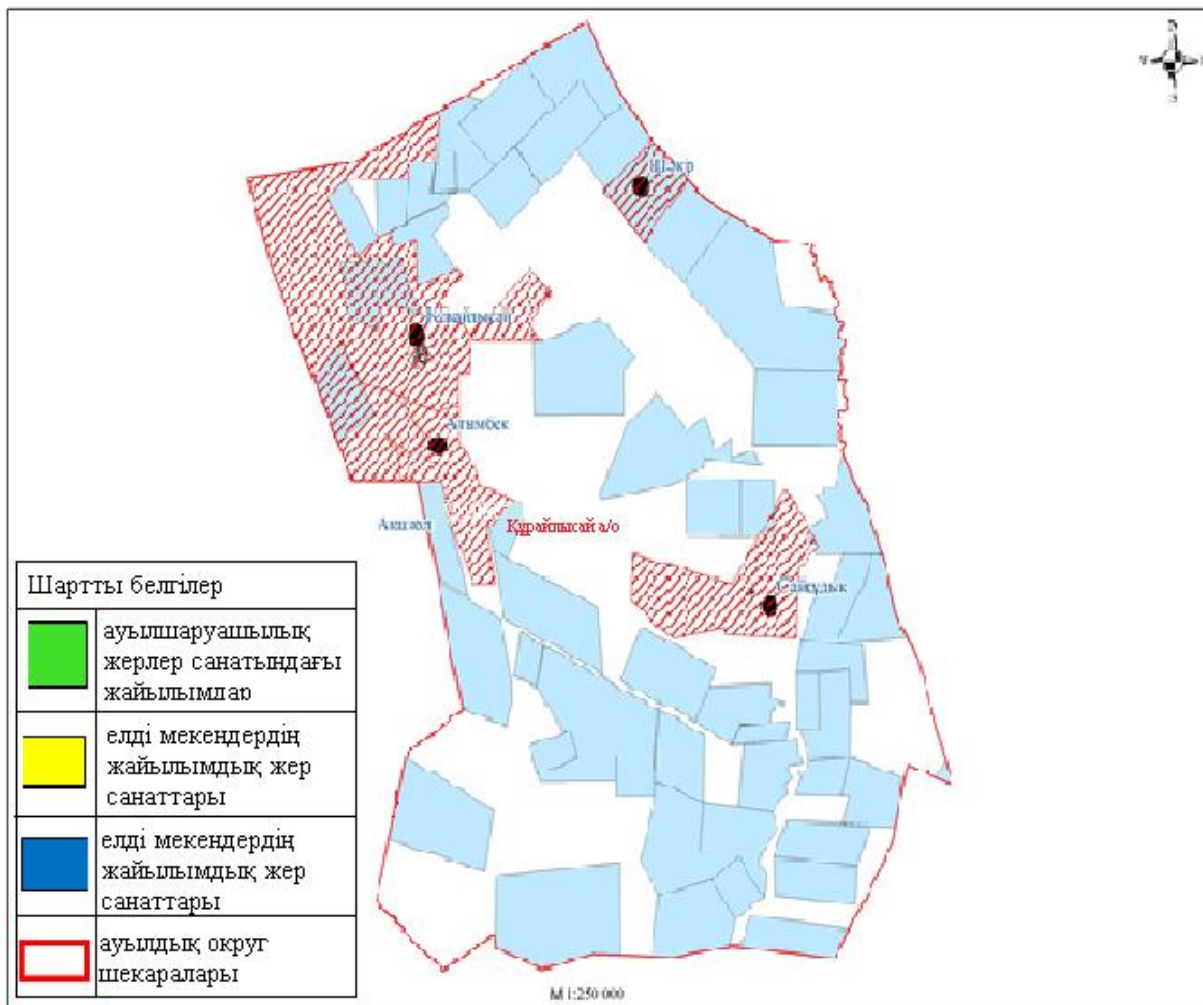
Ақжайық ауданы бойынша
2023-2024 жылдарға арналған
жайылымдарды басқару және
оларды пайдалану жөніндегі
Жоспарға 49-қосымша

Ақжайық ауданы Көнекеткен ауылдық округінің жайылымдардың, оның ішінде маусымдық жайылымдардың сыртқы және ішкі шекаралары мен алаңдары, жайылымдық инфрақұрылым объектілері белгіленген карталар



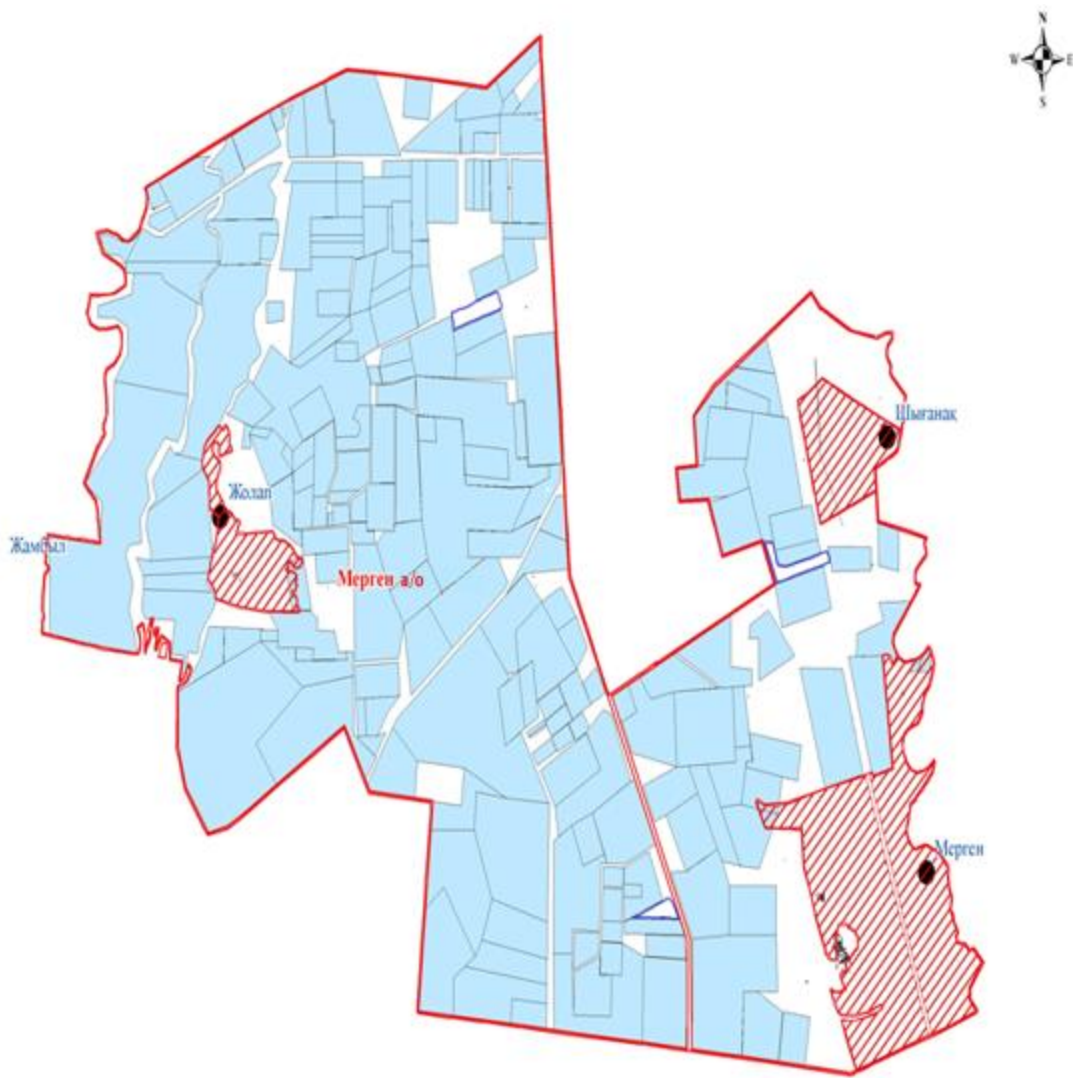
Ақжайық ауданы бойынша
2023-2024 жылдарға арналған
жайылымдарды басқару және
оларды пайдалану жөніндегі
Жоспарға 50-қосымша

Ақжайық ауданы Құрайлысай ауылдық округінің жайылымдардың, оның ішінде маусымдық жайылымдардың сыртқы және ішкі шекаралары мен алаңдары, жайылымдық инфрақұрылым объектілері белгіленген карталар



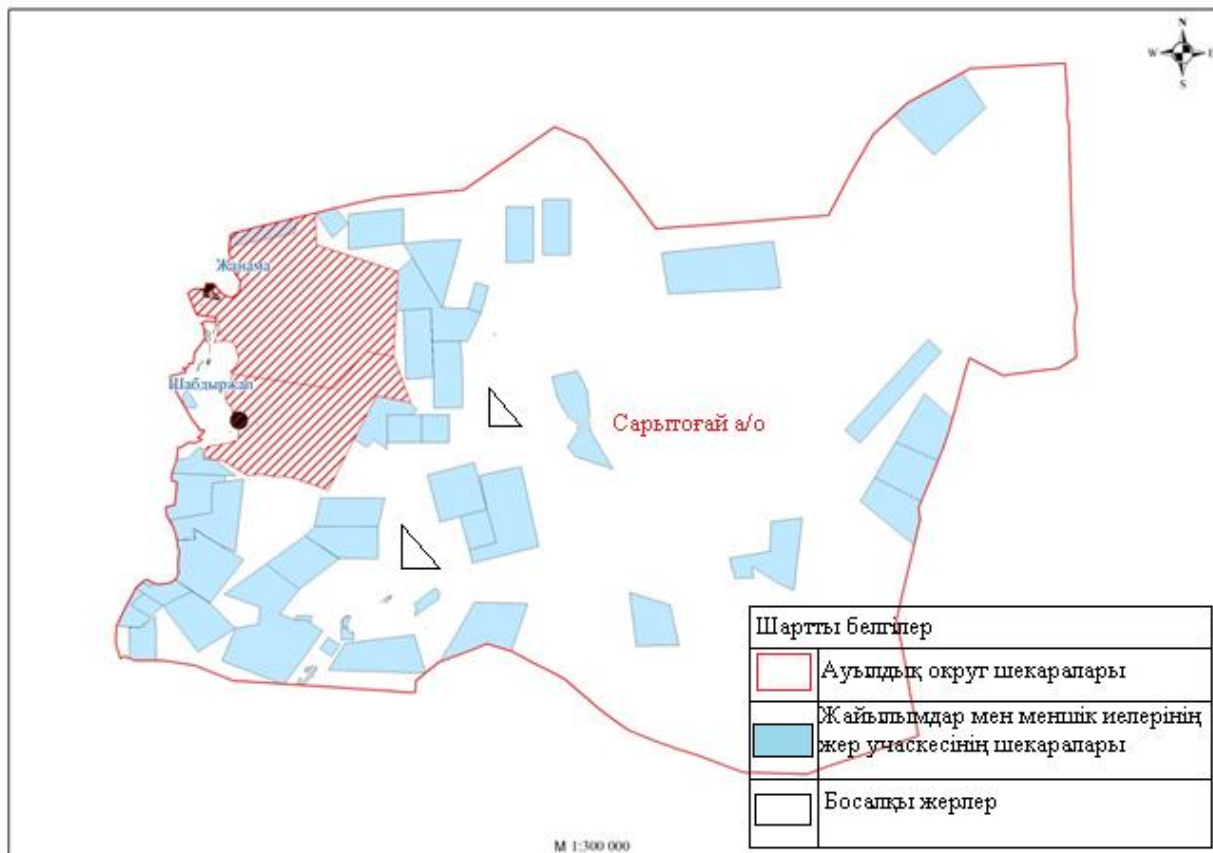
Ақжайық ауданы бойынша
2023-2024 жылдарға арналған
жайылымдарды басқару және
оларды пайдалану жөніндегі
Жоспарға 51-қосымша

Ақжайық ауданы Мерген ауылдық округінің жайылымдардың, оның ішінде маусымдық жайылымдардың сыртқы және ішкі шекаралары мен алаңдары, жайылымдық инфрақұрылым объектілері белгіленген карталар



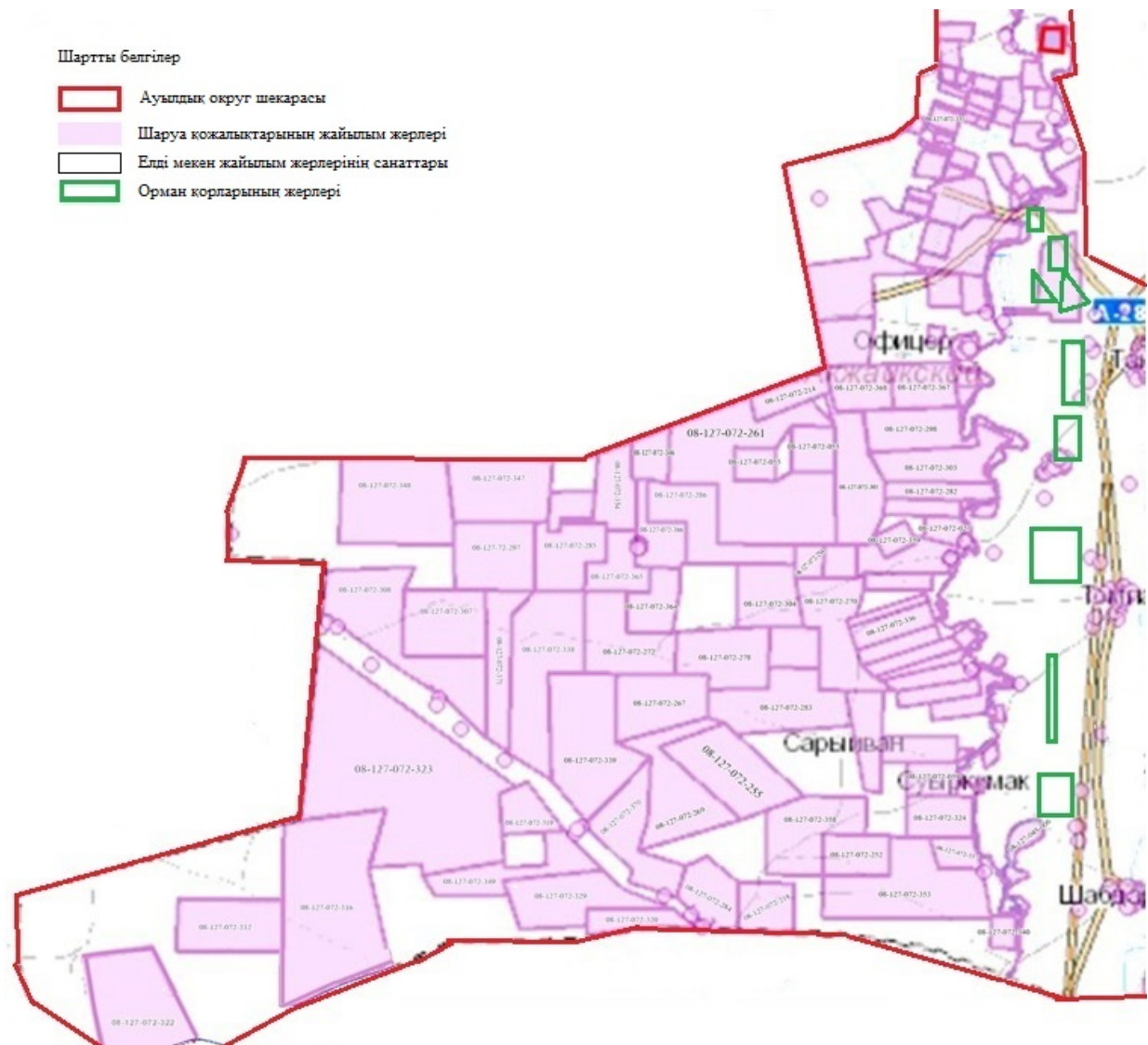
Ақжайық ауданы бойынша
2023-2024 жылдарға арналған
жайылымдарды басқару және
оларды пайдалану жөніндегі
Жоспарға 52-қосымша

Ақжайық ауданы Сарытоғай ауылдық округінің құқық белгілейтін құжаттар негізінде жер санаттары, жер учаскелерінің меншік иелері және жер пайдаланушылар бөлінісінде әкімшілік-аумақтық бірлік аумағында жайылымдардың орналасу схемалары (карталары) және жайылымдардың, жайылымдық инфрақұрылым объектілері белгіленген картасы



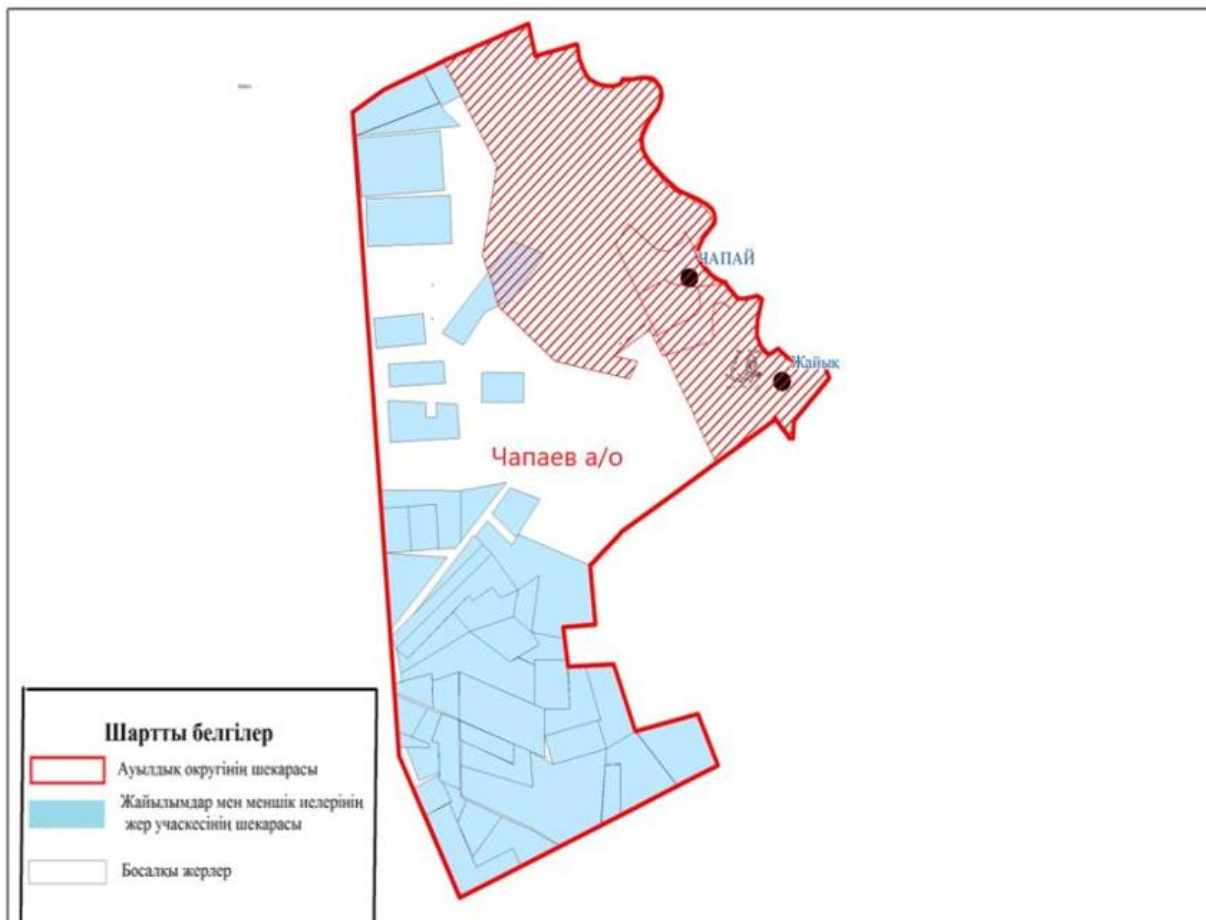
Ақжайық ауданы бойынша
2023-2024 жылдарға арналған
жайылымдарды басқару және
оларды пайдалану жөніндегі
Жоспарға 53-қосымша

Ақжайық ауданы Тайпақ ауылдық округінің жайылымдардың, оның ішінде маусымдық жайылымдардың сыртқы және ішкі шекаралары мен алаңдары, жайылымдық инфрақұрылым объектілері белгіленген карталар



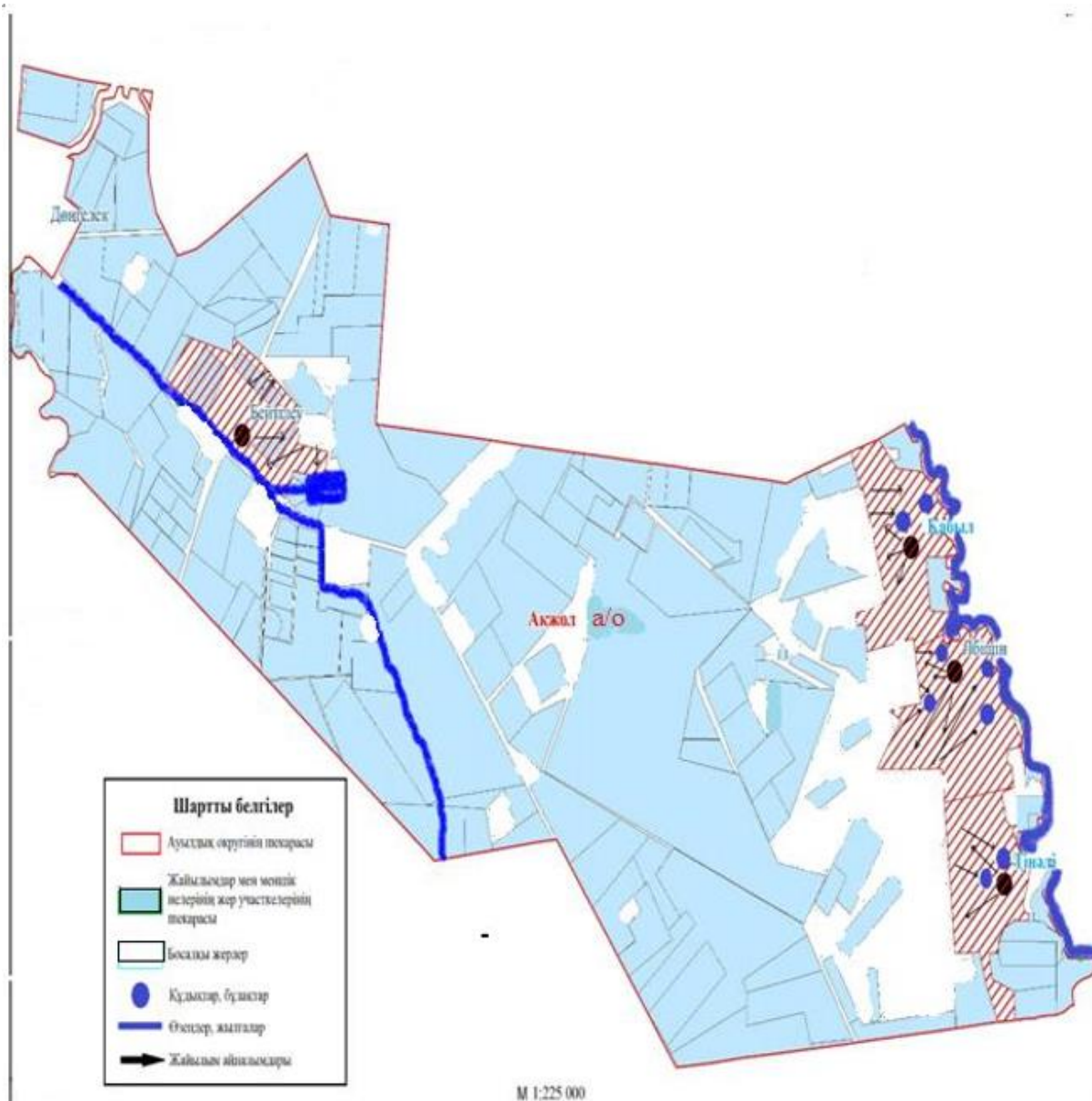
Ақжайық ауданы бойынша
2023–2024 жылдарға арналған
жайылымдарды басқару және
оларды пайдалану жөніндегі
Жоспарға 54-қосымша

Ақжайық ауданы Чапаев ауылдық округінің жайылымдардың, оның ішінде маусымдық жайылымдардың сыртқы және ішкі шекаралары мен алаңдары, жайылымдық инфрақұрылым объектілері белгіленген карталар



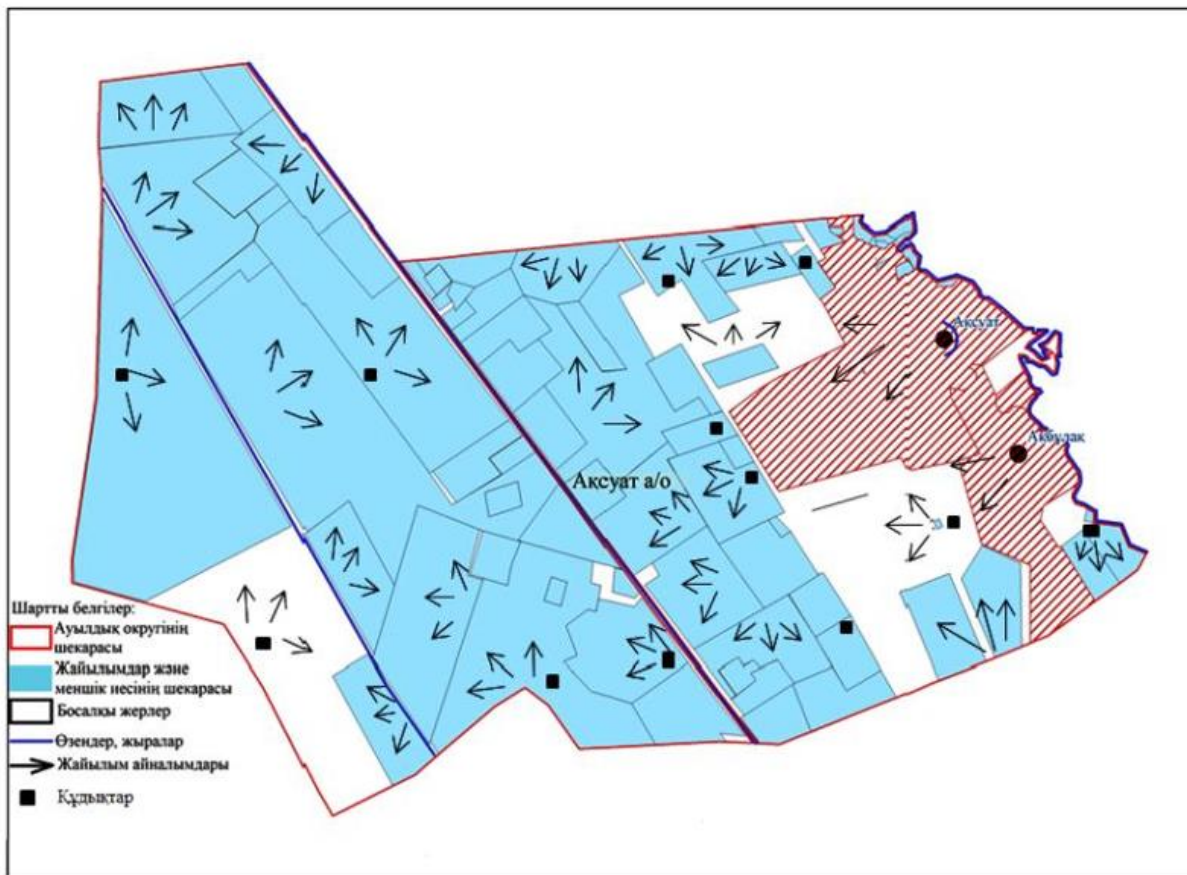
Ақжайық ауданы бойынша
2023-2024 жылдарға арналған
жайылымдарды басқару және
оларды пайдалану жөніндегі
Жоспарға 55-қосымша

Ақжайық ауданы Ақжол ауылдық округінің жайылым пайдаланушылардың су тұтыну нормасына сәйкес жасалған су көздеріне (көлдерге, өзендерге, тоғандарға, апандарға, суару немесе суландыру каналдарына, құбырлы немесе шахталы құдықтарға) қол жеткізу схемасы



Ақжайық ауданы бойынша
2023-2024 жылдарға арналған
жайылымдарды басқару және
оларды пайдалану жөніндегі
Жоспарға 56-қосымша

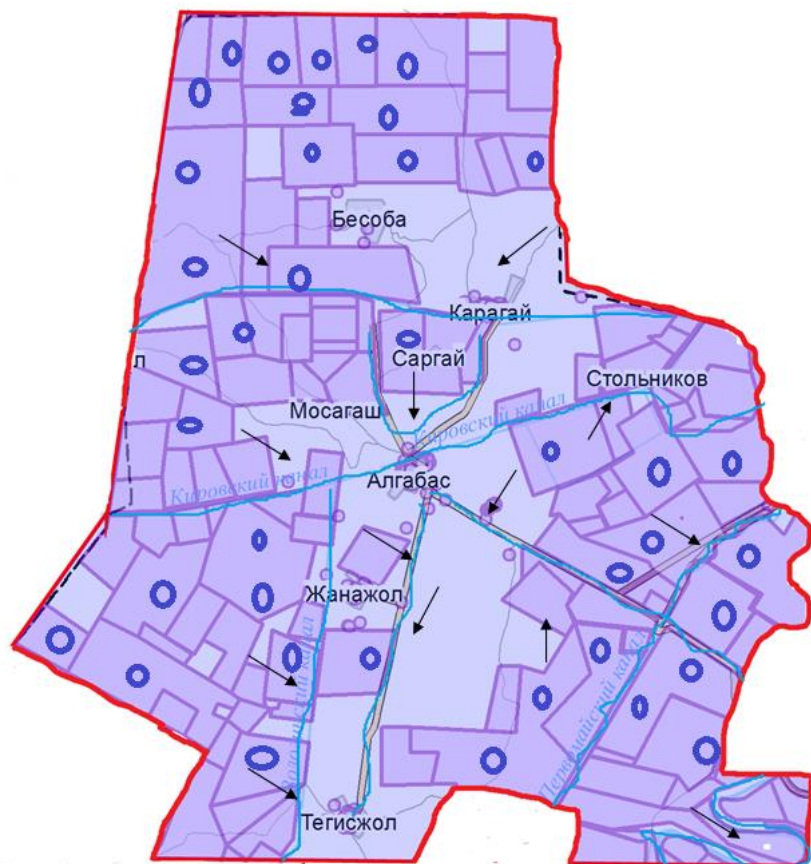
Ақжайық ауданы Ақсуат ауылдық округінің жайылым пайдаланушылардың су тұтыну нормасына сәйкес жасалған су көздеріне (көлдерге, өзендерге, тоғандарға, апандарға, суару немесе суландыру каналдарына, құбырлы немесе шахталы құдықтарға) қол жеткізу схемасы



Ақжайық ауданы бойынша
2023-2024 жылдарға арналған
жайылымдарды басқару және
оларды пайдалану жөніндегі
Жоспарға 57-қосымша

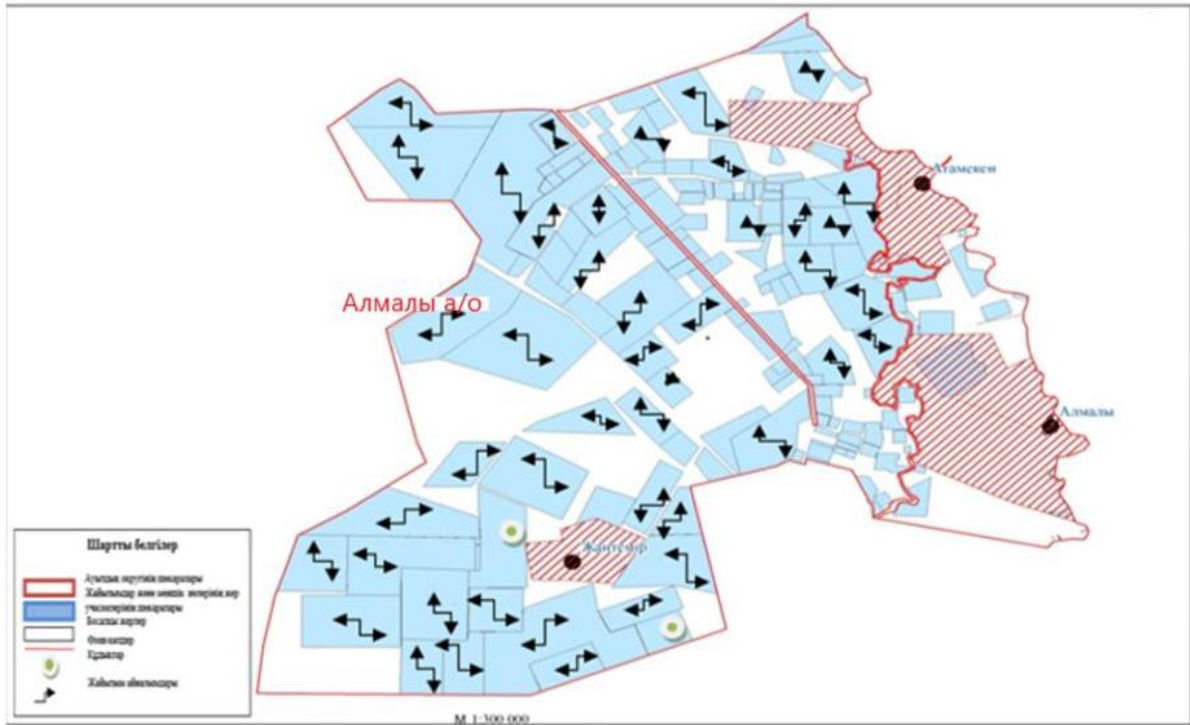
Ақжайық ауданы Алғабас ауылдық округінің жайылым пайдаланушылардың су тұтыну нормасына сәйкес жасалған су көздеріне (көлдерге, өзендерге, тоғандарға, апандарға, суару немесе суландыру каналдарына, құбырлы немесе шахталы құдықтарға) қол жеткізу схемасы

- Шартты белгілер
- Ауылдық округтің жері
 - Шахталық құдықтар
 - Өзендер
 - Жайылым пайдаланушылардың су көздеріне жету бағыттары



Ақжайық ауданы бойынша
2023-2024 жылдарға арналған
жайылымдарды басқару және
оларды пайдалану жөніндегі
Жоспарға 58-қосымша

Ақжайық ауданы Алмалы ауылдық округінің жайылым пайдаланушылардың су тұтыну нормасына сәйкес жасалған су көздеріне (көлдерге, өзендерге, тоғандарға, апандарға, суару немесе суландыру каналдарына, құбырлы немесе шахталы құдықтарға) қол жеткізу схемасы



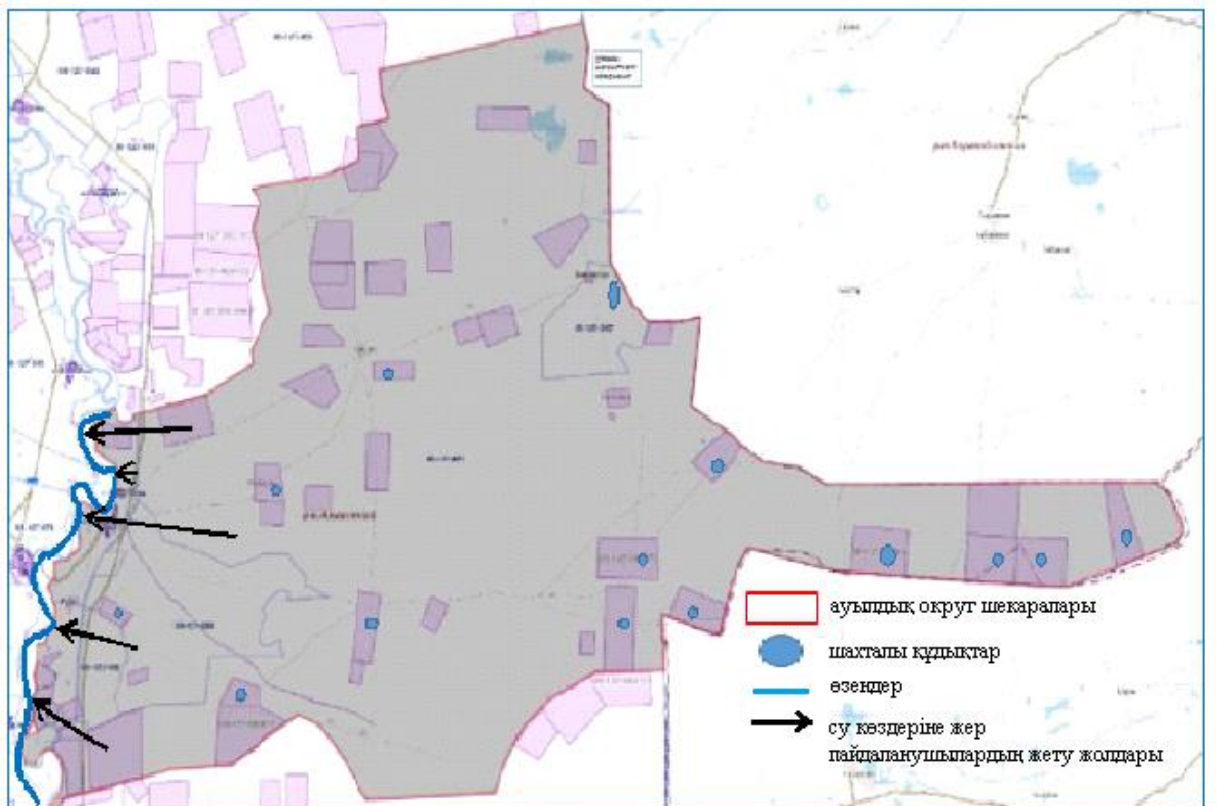
Ақжайық ауданы бойынша
2023-2024 жылдарға арналған
жайылымдарды басқару және
оларды пайдалану жөніндегі
Жоспарға 59-қосымша

Ақжайық ауданы Базартөбе ауылдық округінің жайылым пайдаланушылардың су тұтыну нормасына сәйкес жасалған су көздеріне (көлдерге, өзендерге, тоғандарға, апандарға, суару немесе суландыру каналдарына, құбырлы немесе шахталы құдықтарға) қол жеткізу схемасы



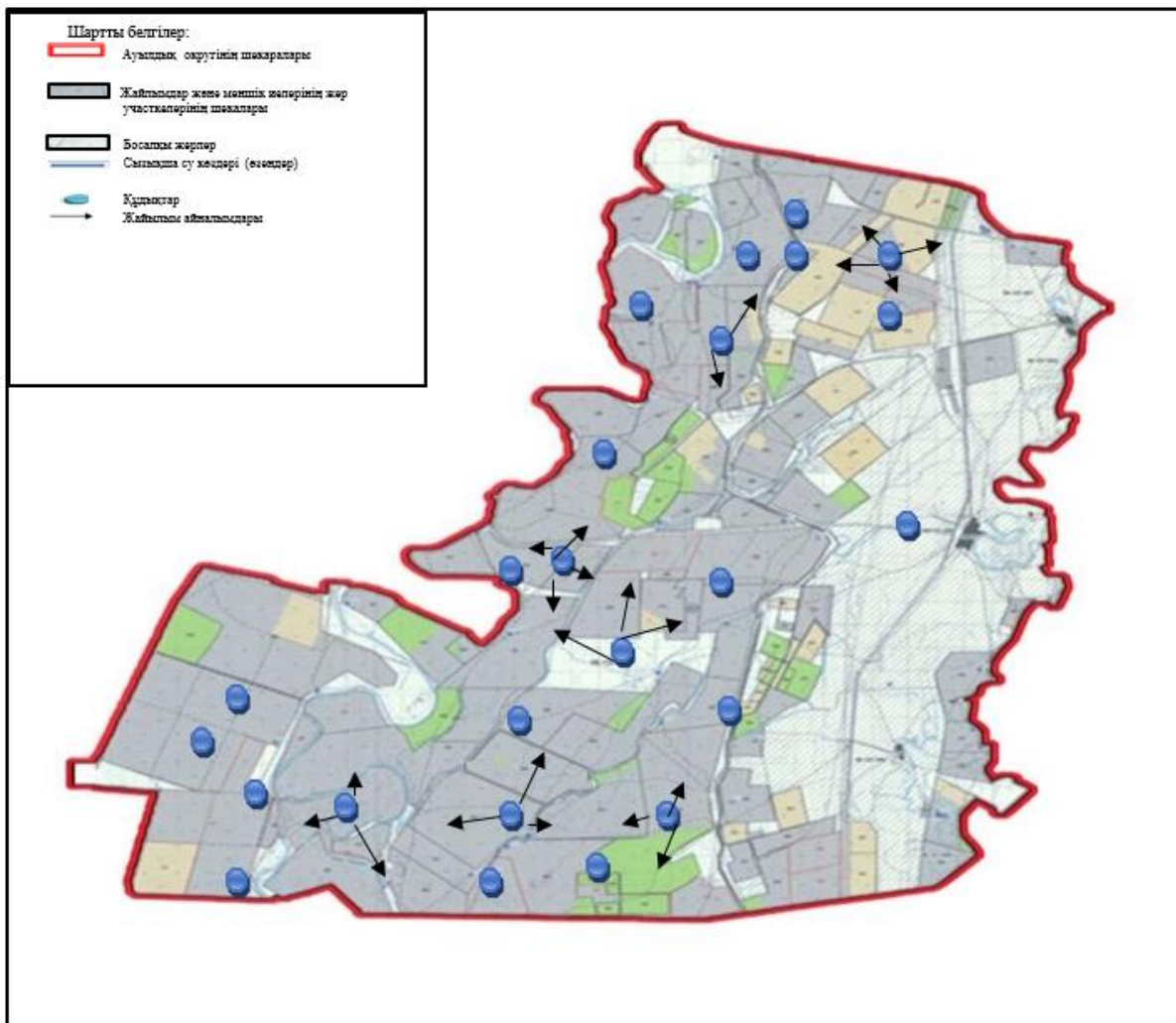
Ақжайық ауданы бойынша
2023-2024 жылдарға арналған
жайылымдарды басқару және
оларды пайдалану жөніндегі
Жоспарға 60-қосымша

Ақжайық ауданы Базаршолан ауылдық округінің жайылым пайдаланушылардың су тұтыну нормасына сәйкес жасалған су көздеріне (көлдерге, өзендерге, тоғандарға, апандарға, суару немесе суландыру каналдарына, құбырлы немесе шахталы құдықтарға) қол жеткізу схемасы



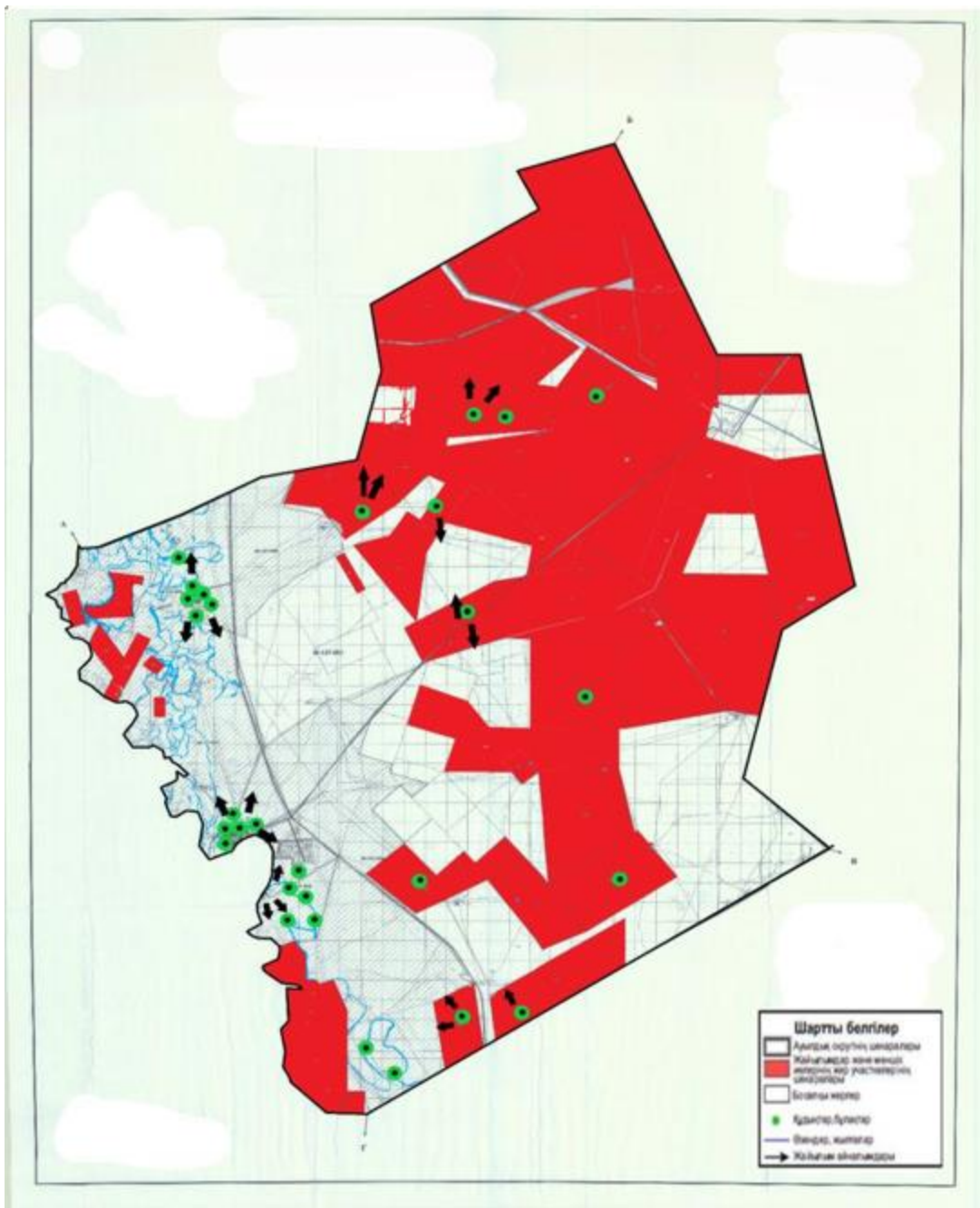
Ақжайық ауданы бойынша
2023-2024 жылдарға арналған
жайылымдарды басқару және
оларды пайдалану жөніндегі
Жоспарға 61-қосымша

Ақжайық ауданы Бударин ауылдық округінің жайылым пайдаланушылардың су тұтыну нормасына сәйкес жасалған су көздеріне (көлдерге, өзендерге, тоғандарға, апандарға, суару немесе суландыру каналдарына, құбырлы немесе шахталы құдықтарға) қол жеткізу схемасы



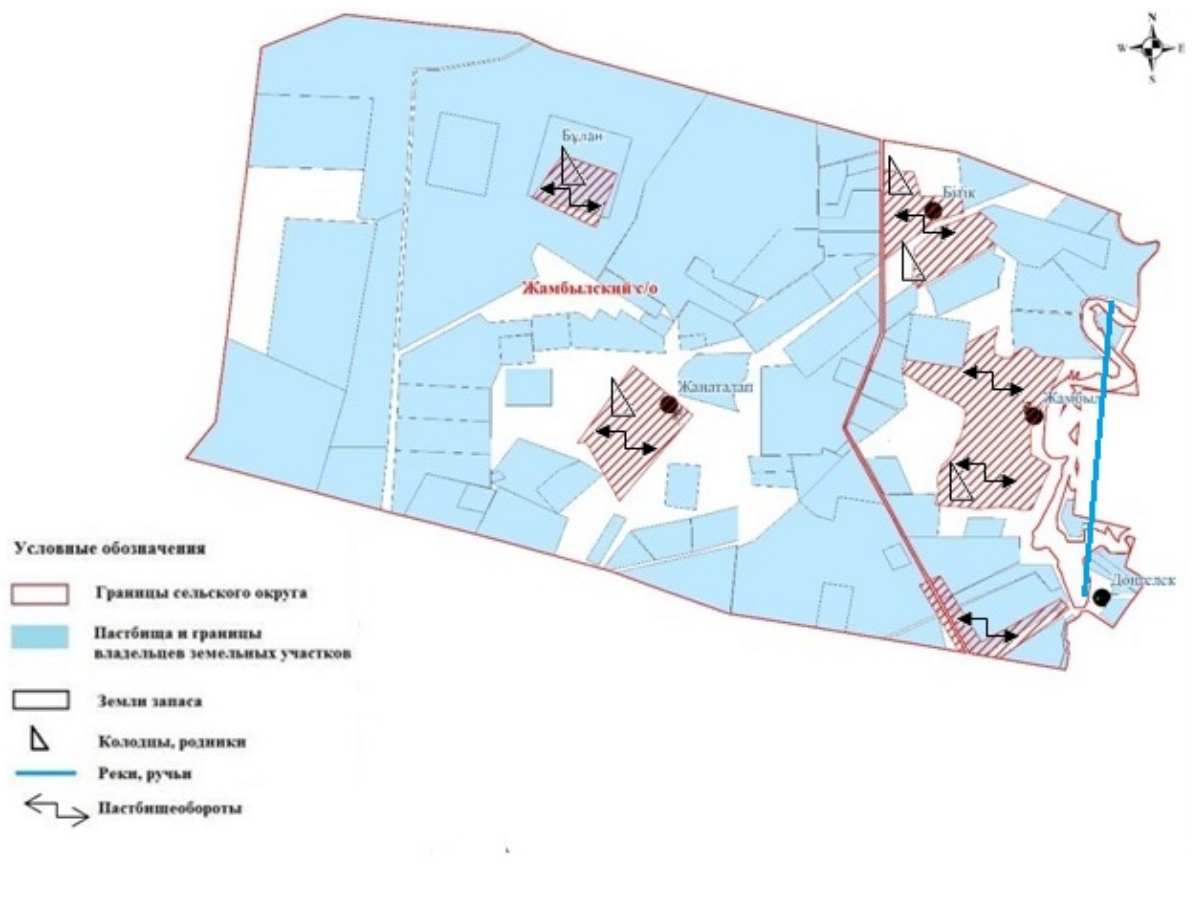
Ақжайық ауданы бойынша
2023-2024 жылдарға арналған
жайылымдарды басқару және
оларды пайдалану жөніндегі
Жоспарға 62-қосымша

Ақжайық ауданы Есенсай ауылдық округінің жайылым пайдаланушылардың су тұтыну нормасына сәйкес жасалған су көздеріне (көлдерге, өзендерге, тоғандарға, апандарға, суару немесе суландыру каналдарына, құбырлы немесе шахталы құдықтарға) қол жеткізу схемасы



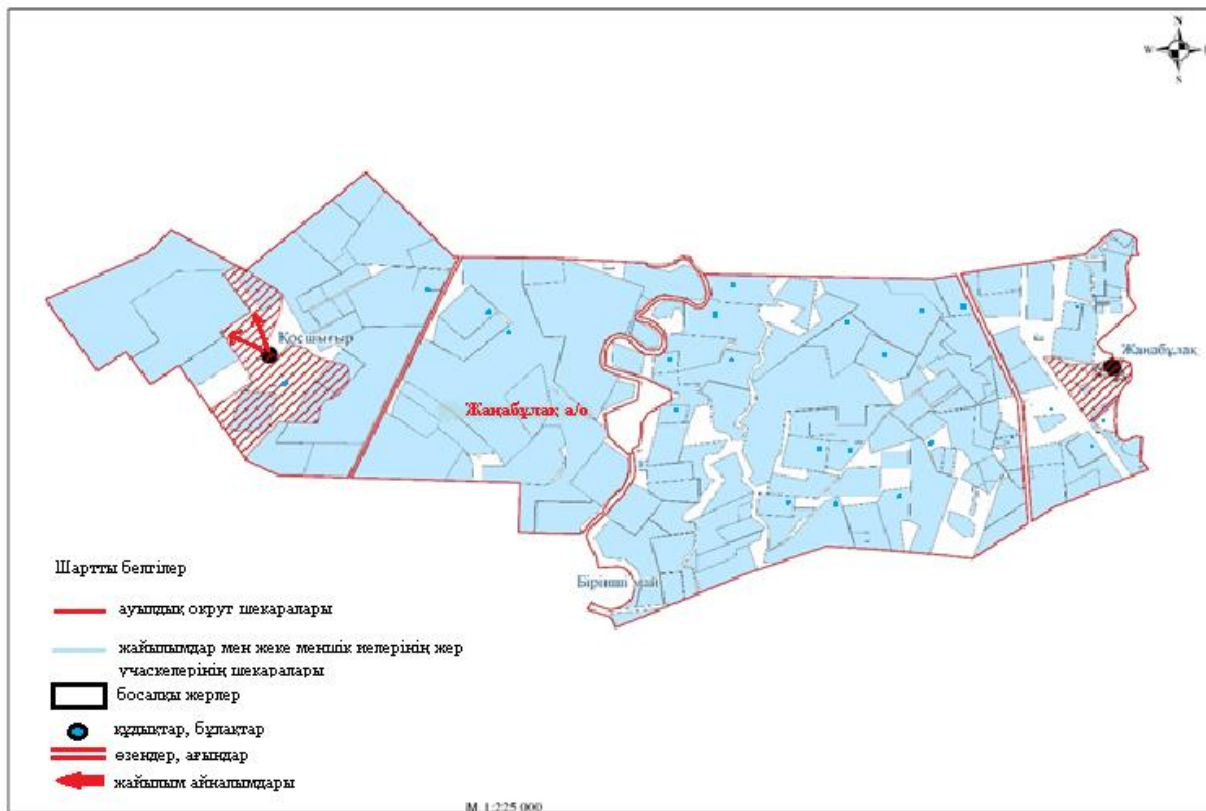
Ақжайық ауданы бойынша
2023-2024 жылдарға арналған
жайылымдарды басқару және
оларды пайдалану жөніндегі
Жоспарға 63-қосымша

Ақжайық ауданы Жамбыл ауылдық округінің жайылым пайдаланушылардың су тұтыну нормасына сәйкес жасалған су көздеріне (көлдерге, өзендерге, тоғандарға, апандарға, суару немесе суландыру каналдарына, құбырлы немесе шахталы құдықтарға) қол жеткізу схемасы



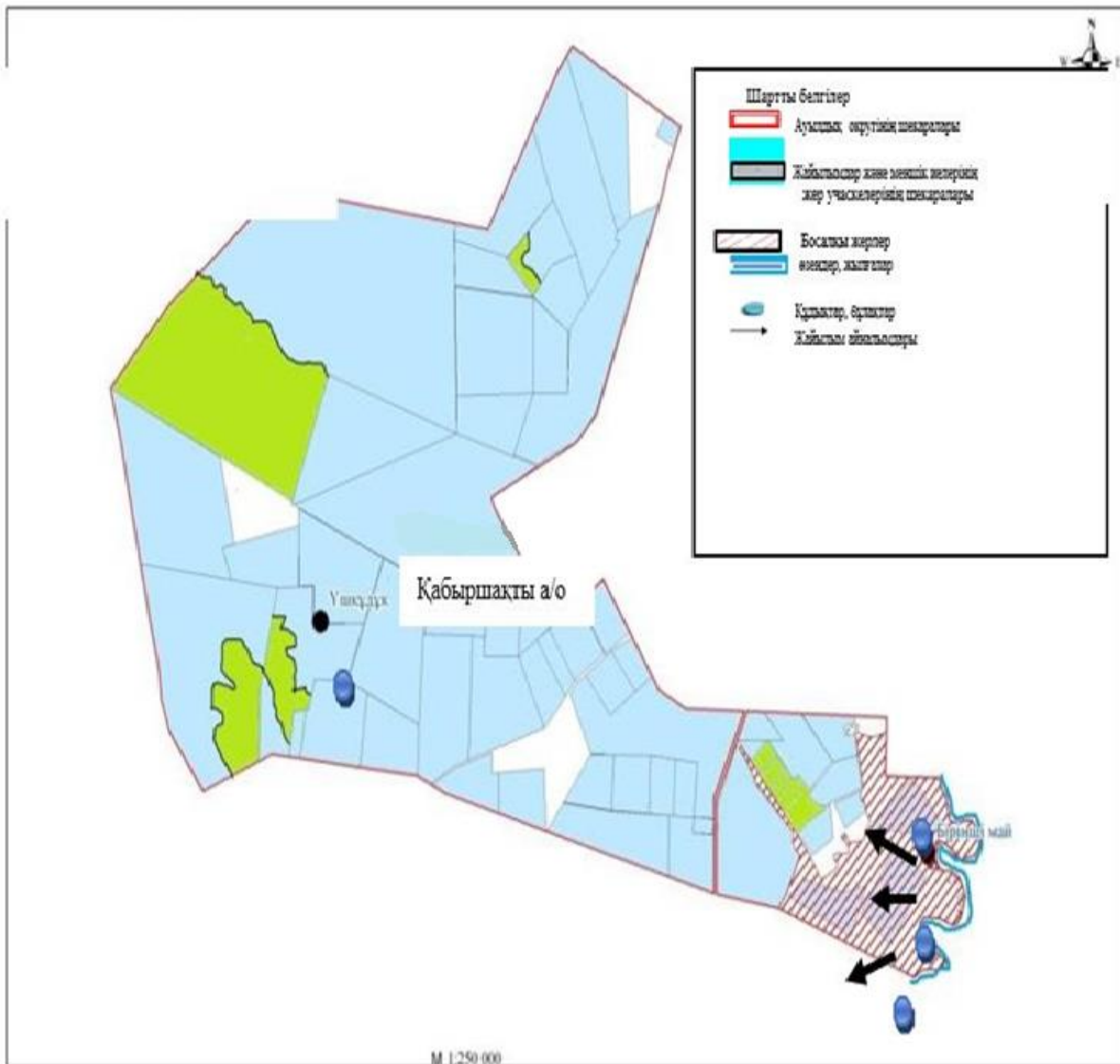
Ақжайық ауданы бойынша
2023-2024 жылдарға арналған
жайылымдарды басқару және
оларды пайдалану жөніндегі
Жоспарға 64-қосымша

Ақжайық ауданы Жаңабұлақ ауылдық округінің жайылым пайдаланушылардың су тұтыну нормасына сәйкес жасалған су көздеріне (көлдерге, өзендерге, тоғандарға, апандарға, суару немесе суландыру каналдарына, құбырлы немесе шахталы құдықтарға) қол жеткізу схемасы



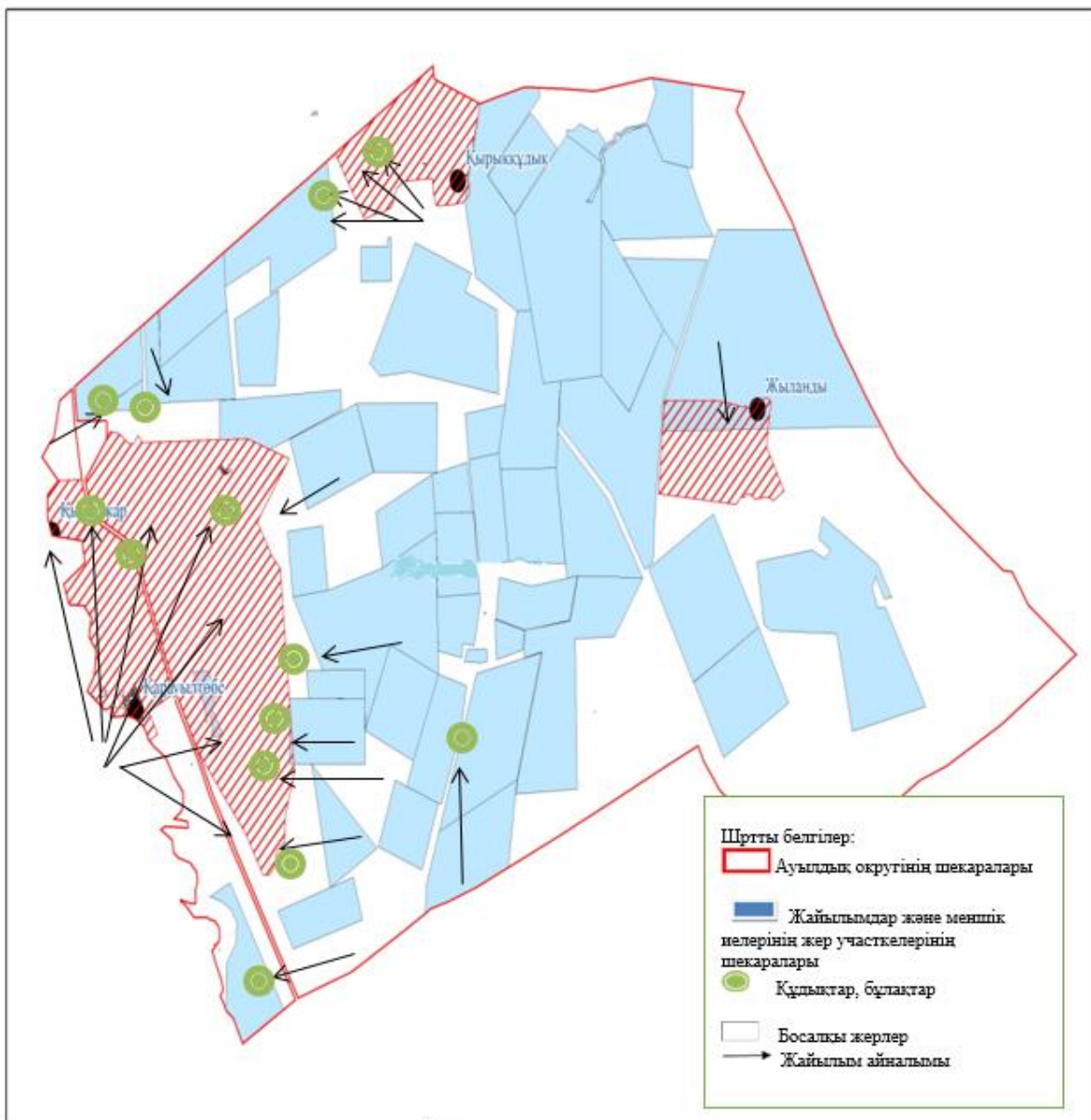
Ақжайық ауданы бойынша
2023-2024 жылдарға арналған
жайылымдарды басқару және
оларды пайдалану жөніндегі
Жоспарға 65-қосымша

Ақжайық ауданы Қабыршақты ауылдық округінің жайылым пайдаланушылардың су тұтыну нормасына сәйкес жасалған су көздеріне (көлдерге, өзендерге, тоғандарға, апандарға, суару немесе суландыру каналдарына, құбырлы немесе шахталы құдықтарға) қол жеткізу схемасы



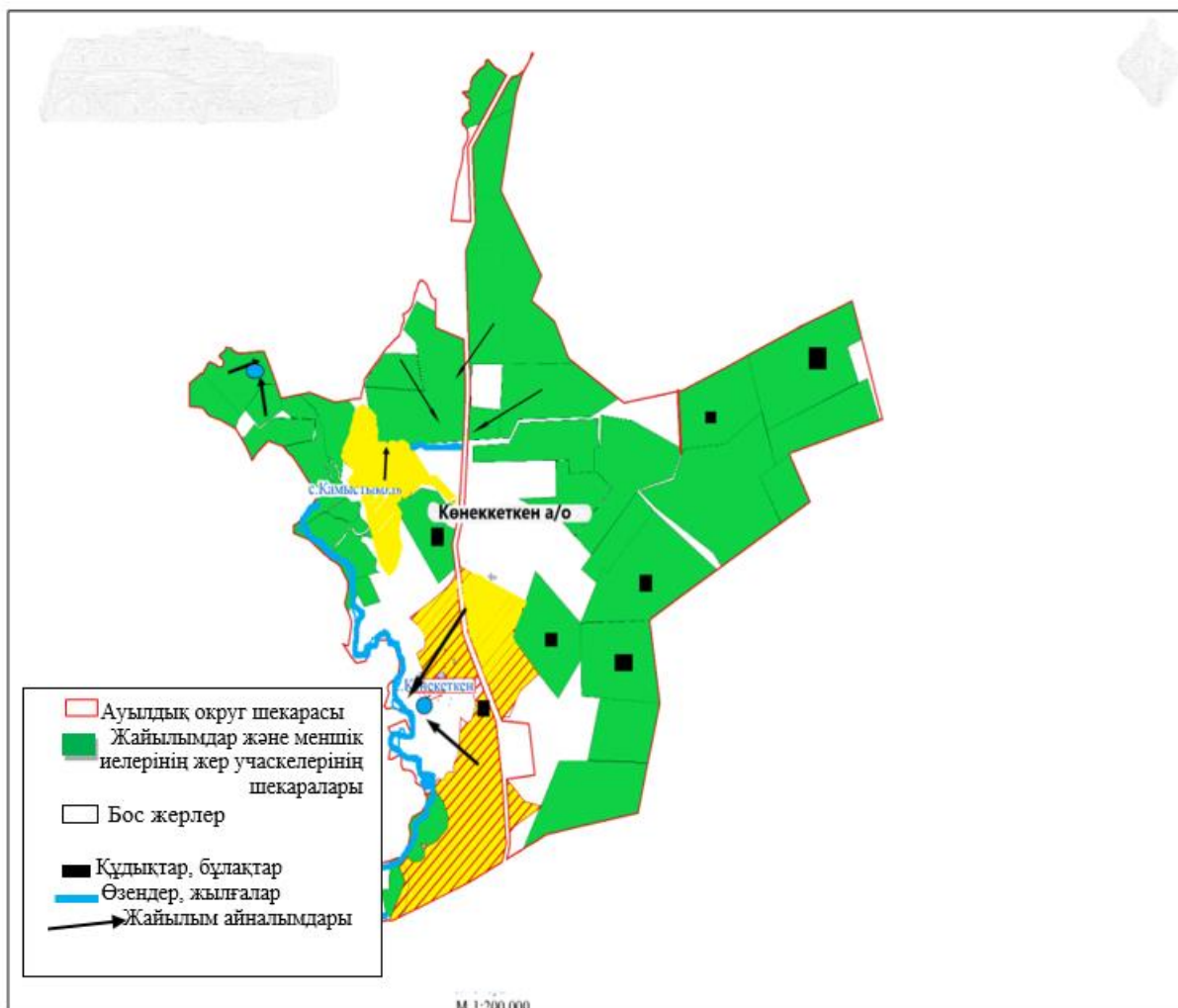
Ақжайық ауданы бойынша
2023-2024 жылдарға арналған
жайылымдарды басқару және
оларды пайдалану жөніндегі
Жоспарға 66-қосымша

Ақжайық ауданы Қарауылтөбе ауылдық округінің жайылым пайдаланушылардың су тұтыну нормасына сәйкес жасалған су көздеріне (көлдерге, өзендерге, тоғандарға, апандарға, суару немесе суландыру каналдарына, құбырлы немесе шахталы құдықтарға) қол жеткізу схемасы



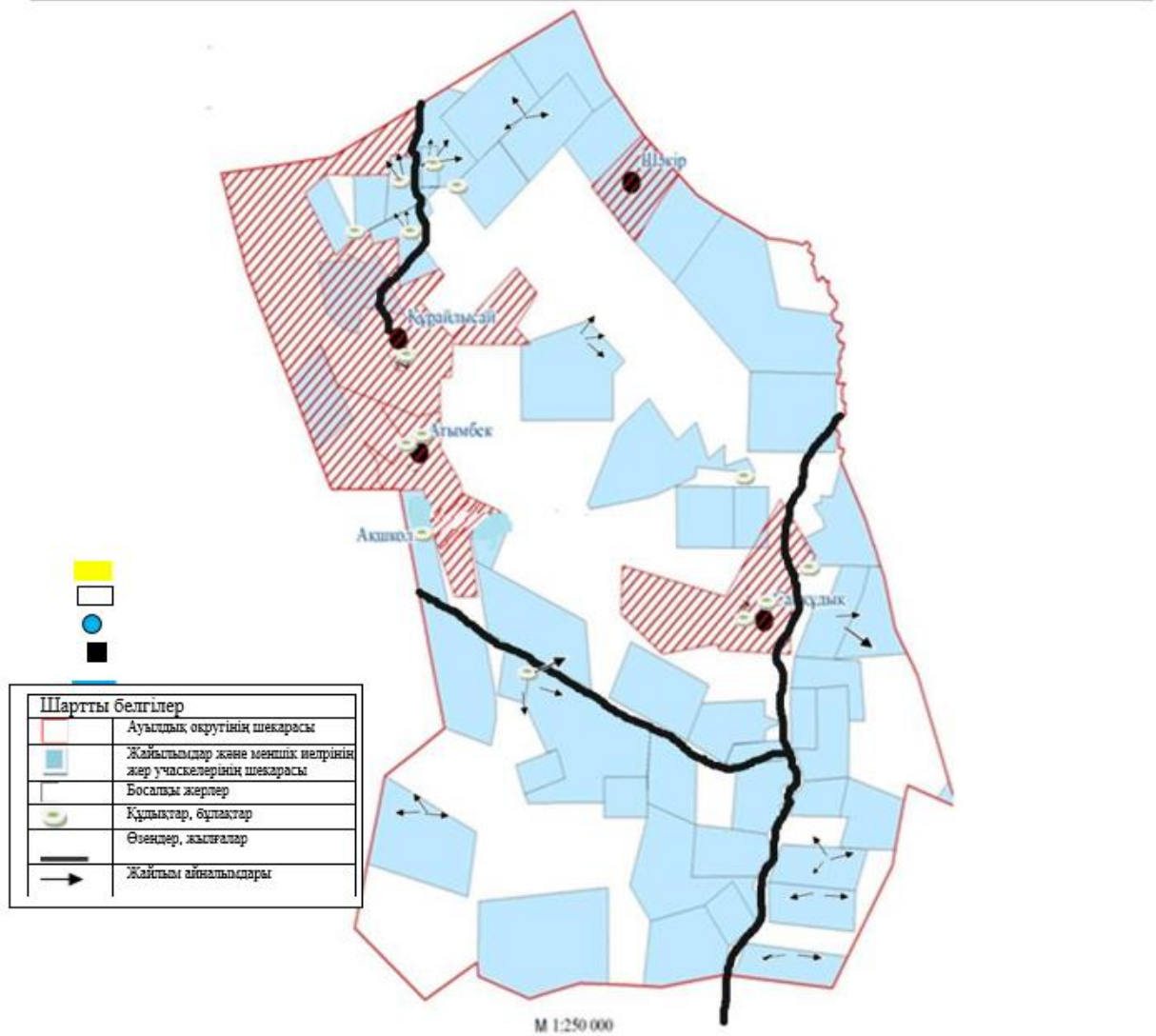
Ақжайық ауданы бойынша
2023-2024 жылдарға арналған
жайылымдарды басқару және
оларды пайдалану жөніндегі
Жоспарға 67-қосымша

Ақжайық ауданы Көнекеткен ауылдық округінің жайылым пайдаланушылардың су тұтыну нормасына сәйкес жасалған су көздеріне (көлдерге, өзендерге, тоғандарға, апандарға, суару немесе суландыру каналдарына, құбырлы немесе шахталы құдықтарға) қол жеткізу схемасы



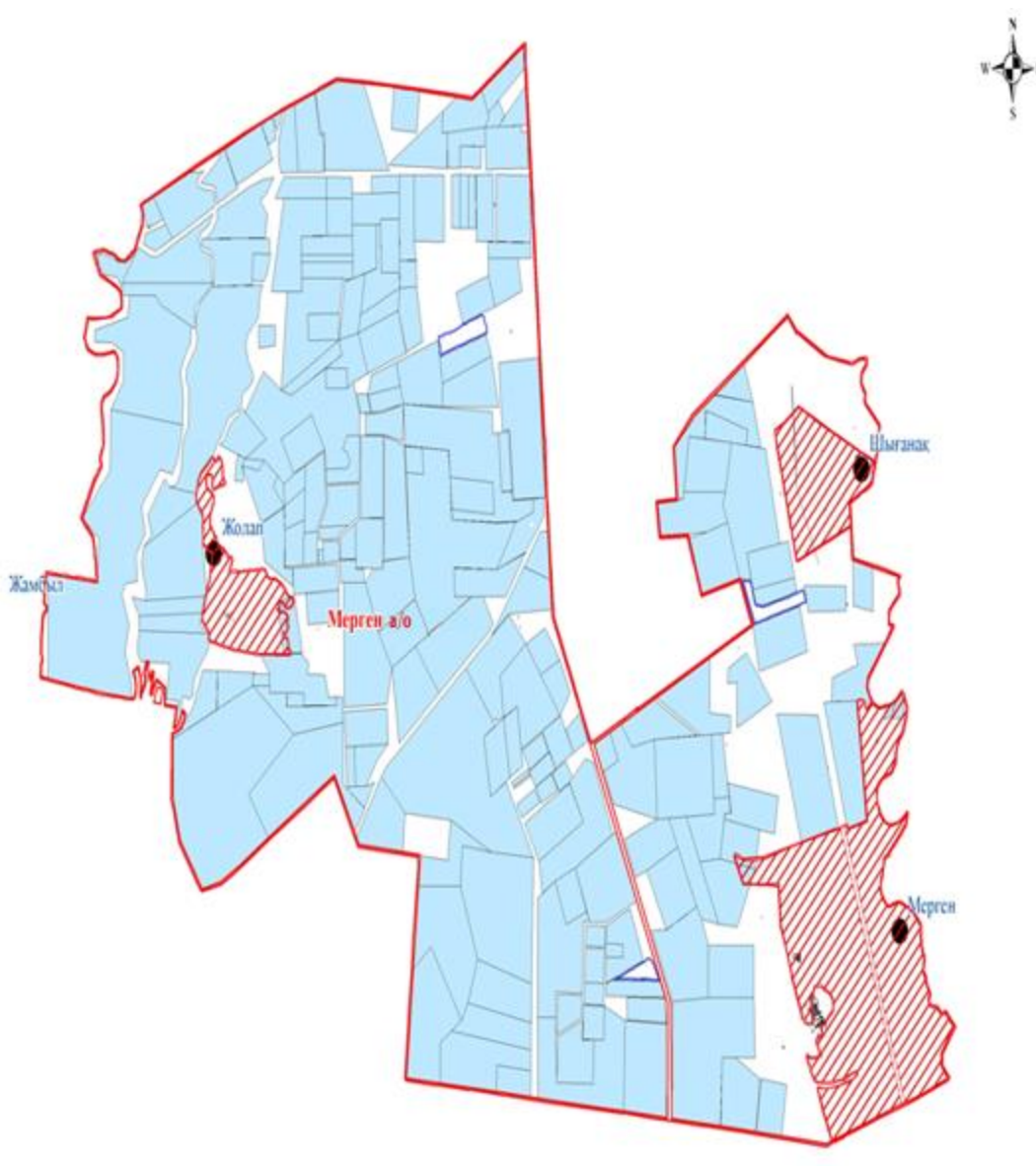
Ақжайық ауданы бойынша
 2023-2024 жылдарға арналған
 жайылымдарды басқару және
 оларды пайдалану жөніндегі
 Жоспарға 68-қосымша

Ақжайық ауданы Құрайлысай ауылдық округінің жайылым пайдаланушылардың су тұтыну нормасына сәйкес жасалған су көздеріне (көлдерге, өзендерге, тоғандарға, апандарға, суару немесе суландыру каналдарына, құбырлы немесе шахталы құдықтарға) қол жеткізу схемасы



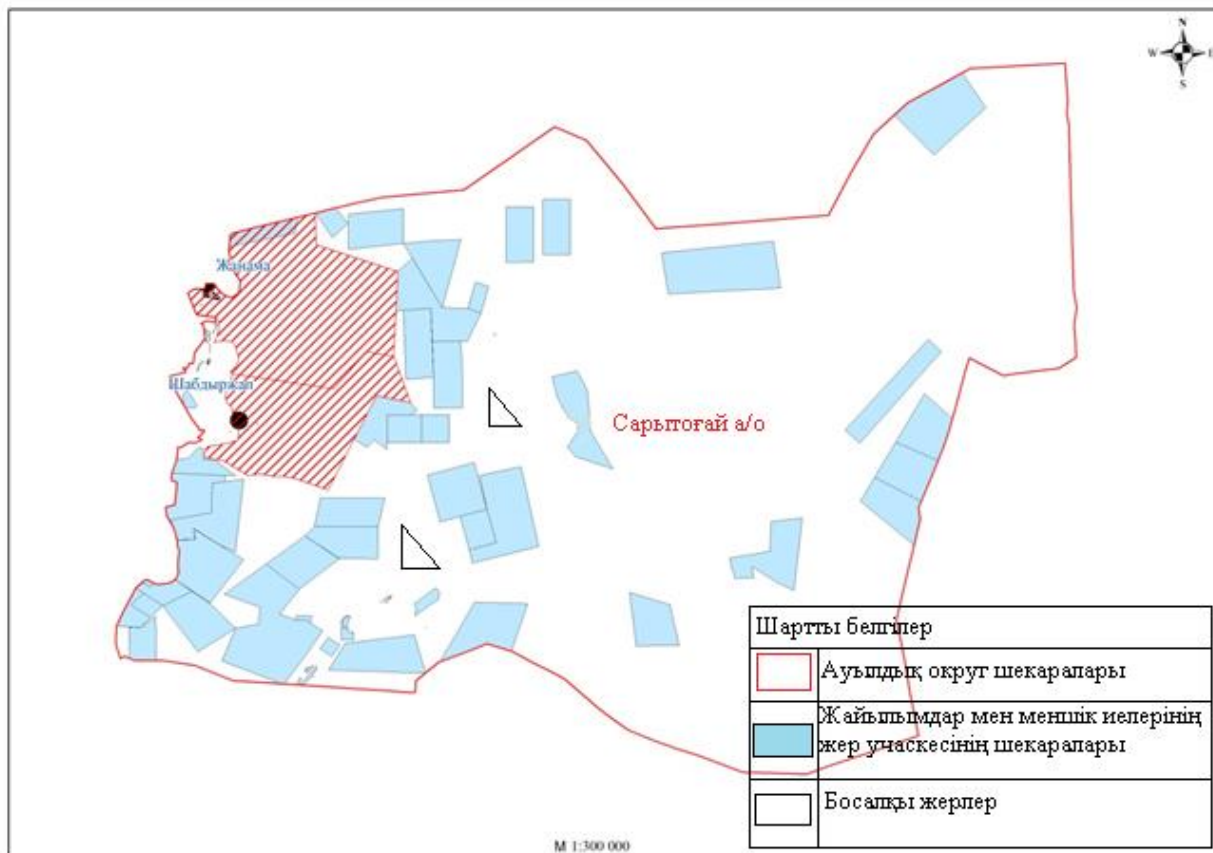
Ақжайық ауданы бойынша
2023-2024 жылдарға арналған
жайылымдарды басқару және
оларды пайдалану жөніндегі
Жоспарға 69-қосымша

Ақжайық ауданы Мерген ауылдық округінің жайылым пайдаланушылардың су тұтыну нормасына сәйкес жасалған су көздеріне (көлдерге, өзендерге, тоғандарға, апандарға, суару немесе суландыру каналдарына, құбырлы немесе шахталы ұдықтарға) қол жеткізу схемасы



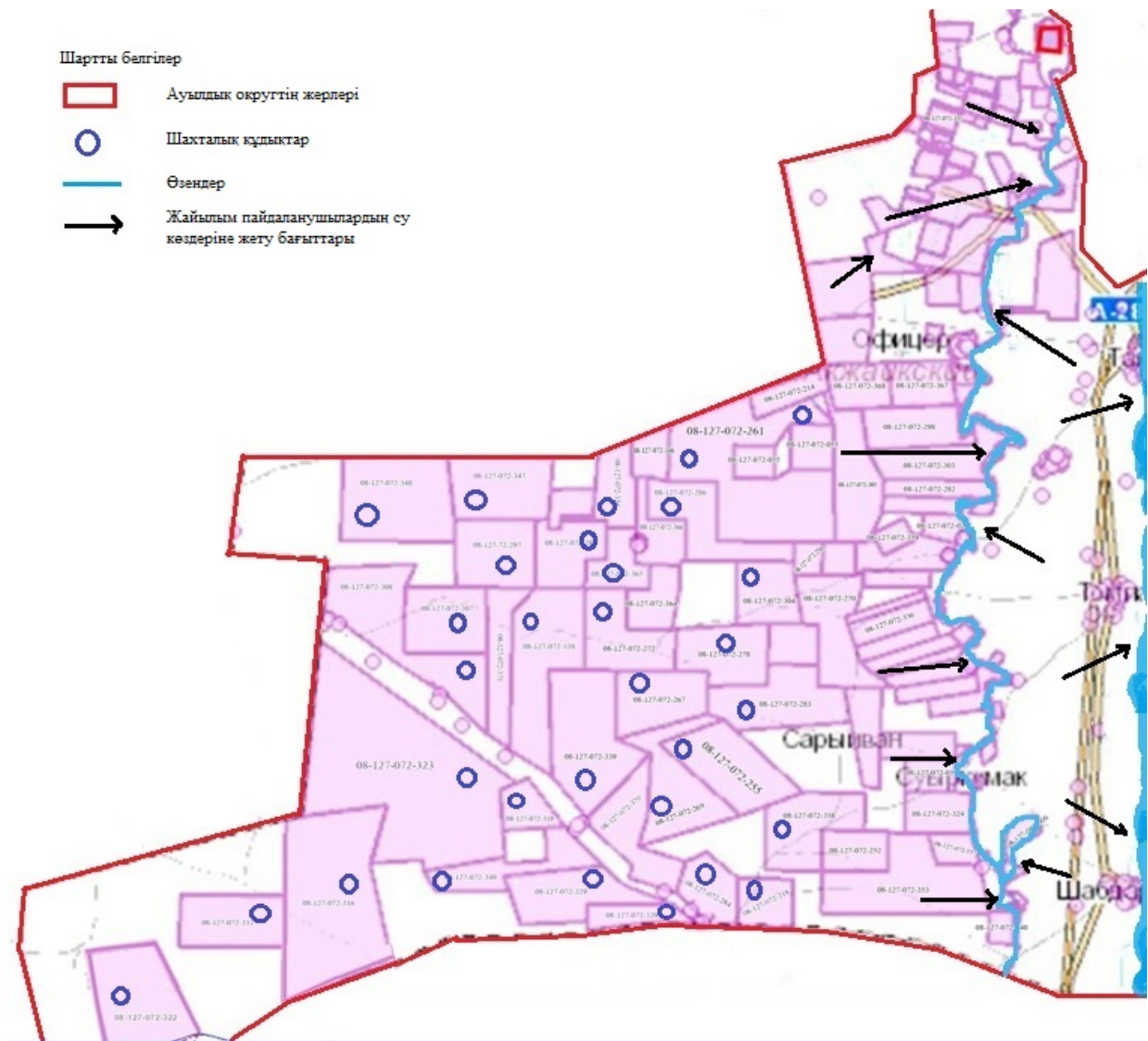
Ақжайық ауданы бойынша
2023-2024 жылдарға арналған
жайылымдарды басқару және
оларды пайдалану жөніндегі
Жоспарға 70-қосымша

Ақжайық ауданы Сарытоғай ауылдық округінің жайылым пайдаланушылардың су тұтыну нормасына сәйкес жасалған су көздеріне (көлдерге, өзендерге, тоғандарға, апандарға, суару немесе суландыру каналдарына, құбырлы немесе шахталы құдықтарға) қол жеткізу схемасы



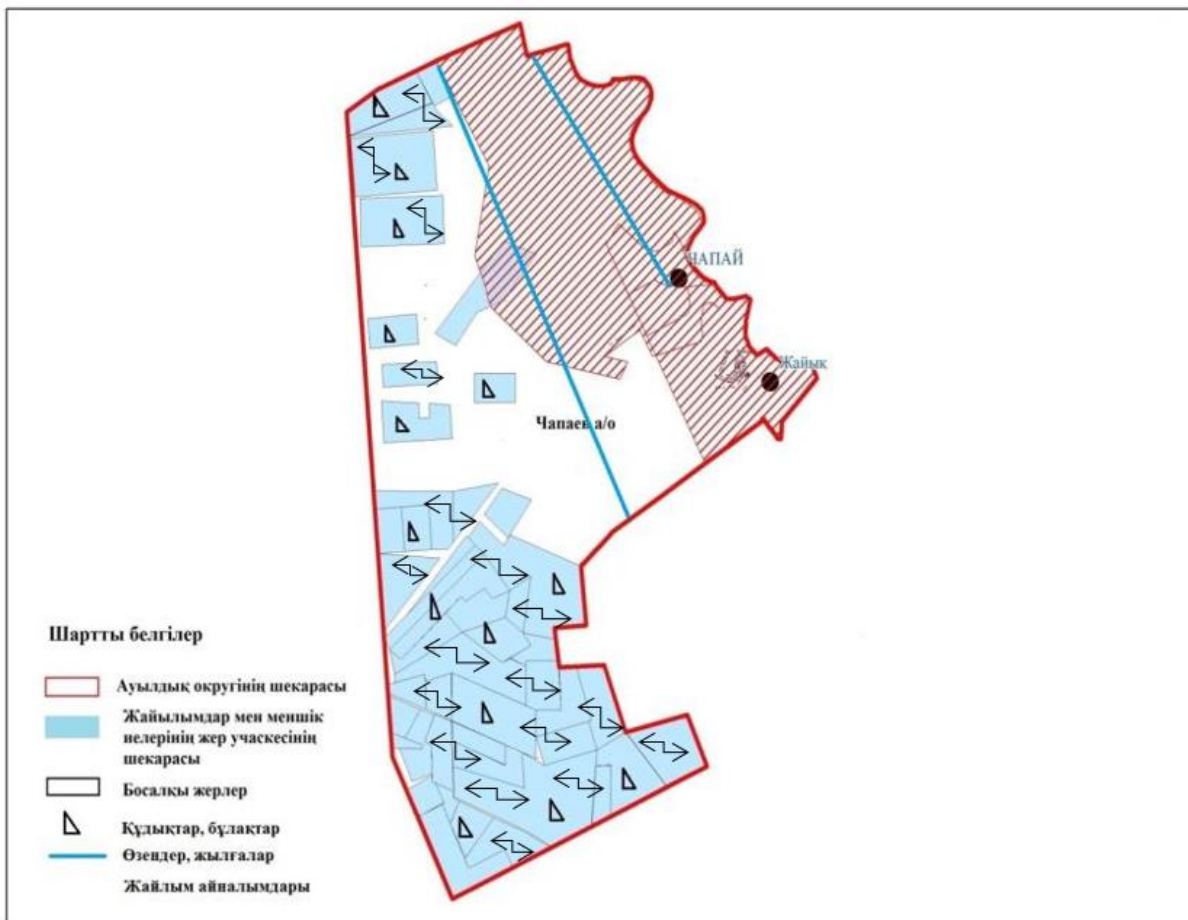
Ақжайық ауданы бойынша
2023-2024 жылдарға арналған
жайылымдарды басқару және
оларды пайдалану жөніндегі
Жоспарға 71-қосымша

Ақжайық ауданы Тайпақ ауылдық округінің жайылым пайдаланушылардың су тұтыну нормасына сәйкес жасалған су көздеріне (көлдерге, өзендерге, тоғандарға, апандарға, суару немесе суландыру каналдарына, құбырлы немесе шахталы құдықтарға) қол жеткізу схемасы



Ақжайық ауданы бойынша
2023-2024 жылдарға арналған
жайылымдарды басқару және
оларды пайдалану жөніндегі
Жоспарға 72-қосымша

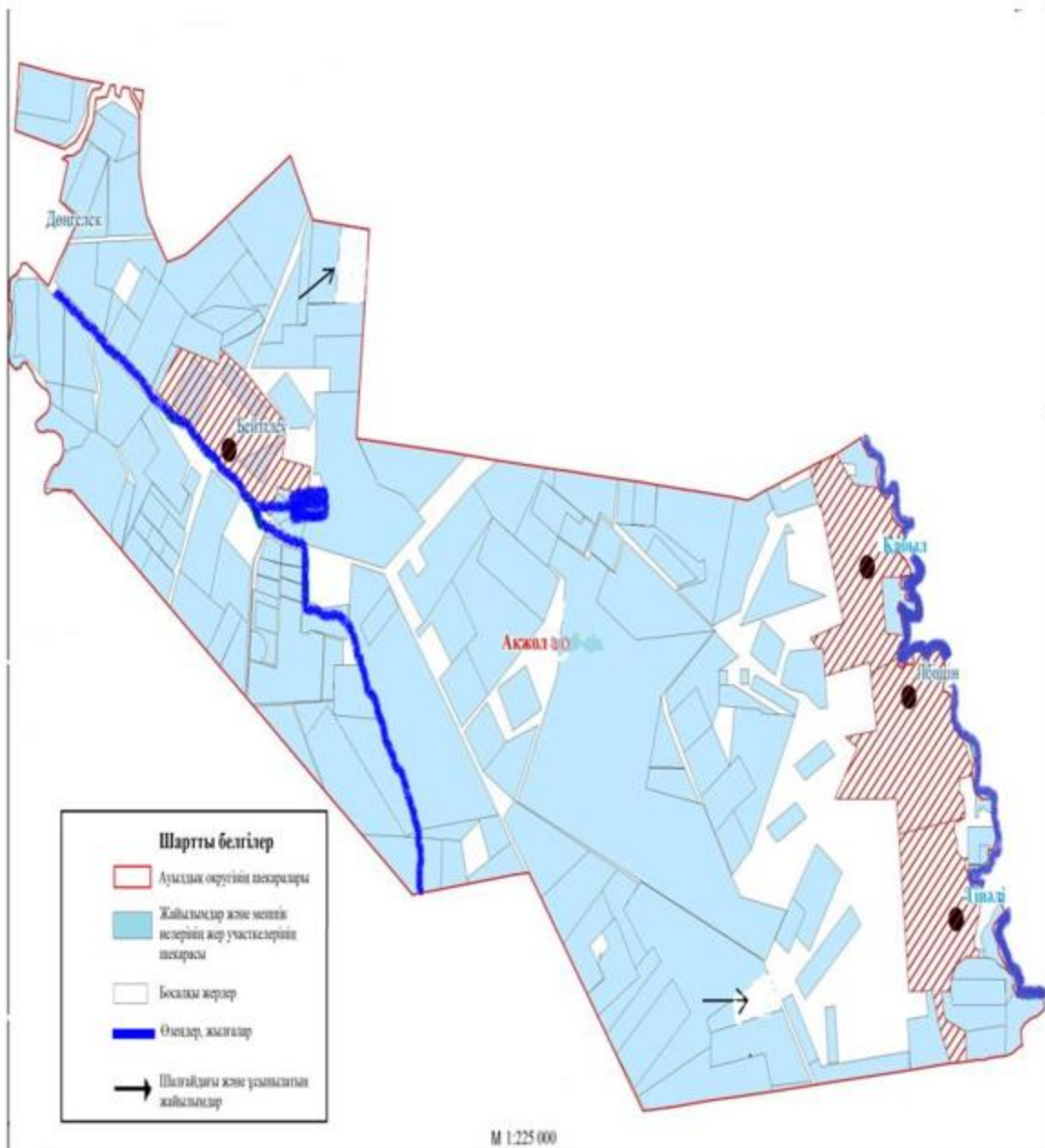
Ақжайық ауданы Чапаев ауылдық округінің жайылым пайдаланушылардың су тұтыну нормасына сәйкес жасалған су көздеріне (көлдерге, өзендерге, тоғандарға, апандарға, суару немесе суландыру каналдарына, құбырлы немесе шахталы құдықтарға) қол жеткізу схемасы



Ақжайық ауданы бойынша
2023-2024 жылдарға арналған
жайылымдарды басқару және
оларды пайдалану жөніндегі
Жоспарға 73-қосымша

Ақжайық ауданы Ақжол ауылдық округінің жайылымы жоқ жеке және (немесе) заңды

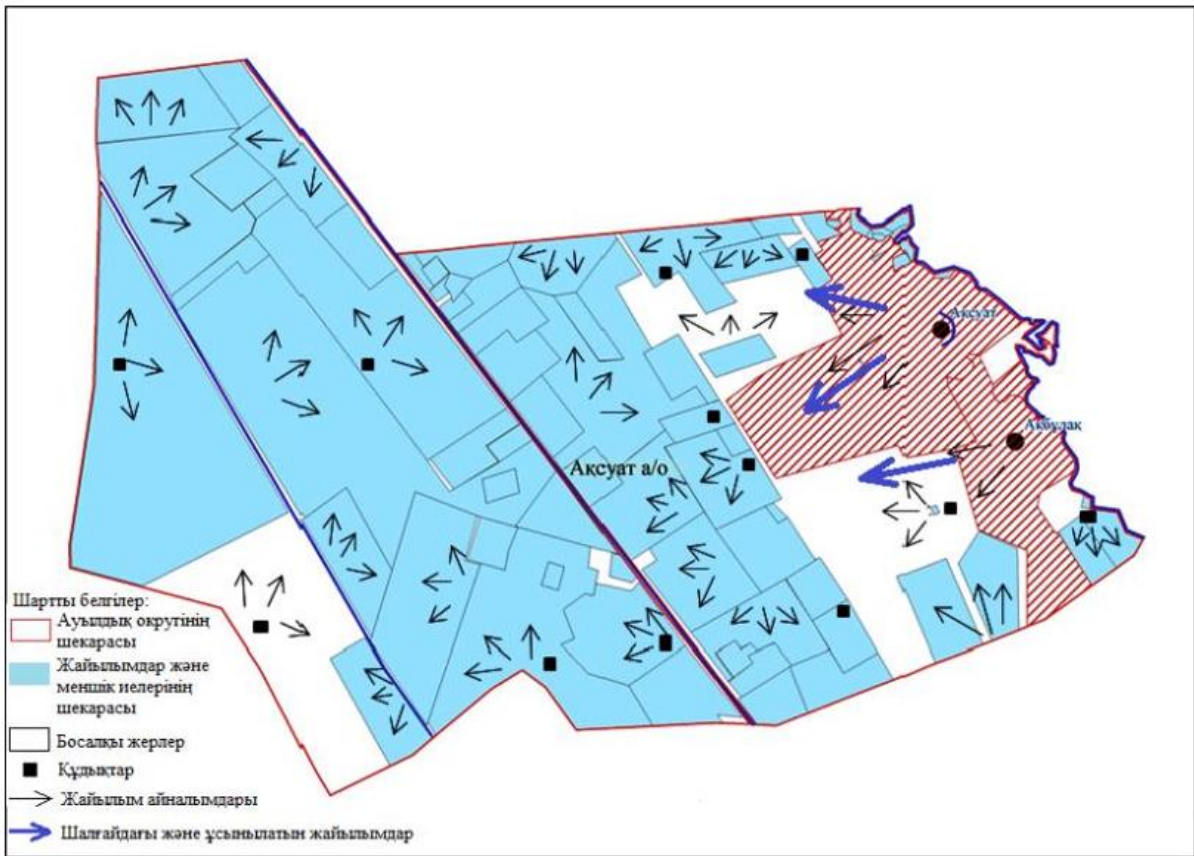
тұлғалардың ауыл шаруашылығы жануарларының мал басын орналастыру үшін жайылымдарды қайта бөлу және оны берілетін жайылымдарға ауыстыру схемасы



Ақжайық ауданы бойынша
2023-2024 жылдарға арналған
жайылымдарды басқару және
оларды пайдалану жөніндегі
Жоспарға 74-қосымша

Ақжайық ауданы Ақсуат ауылдық округінің жайылымы жоқ жеке және (немесе) заңды

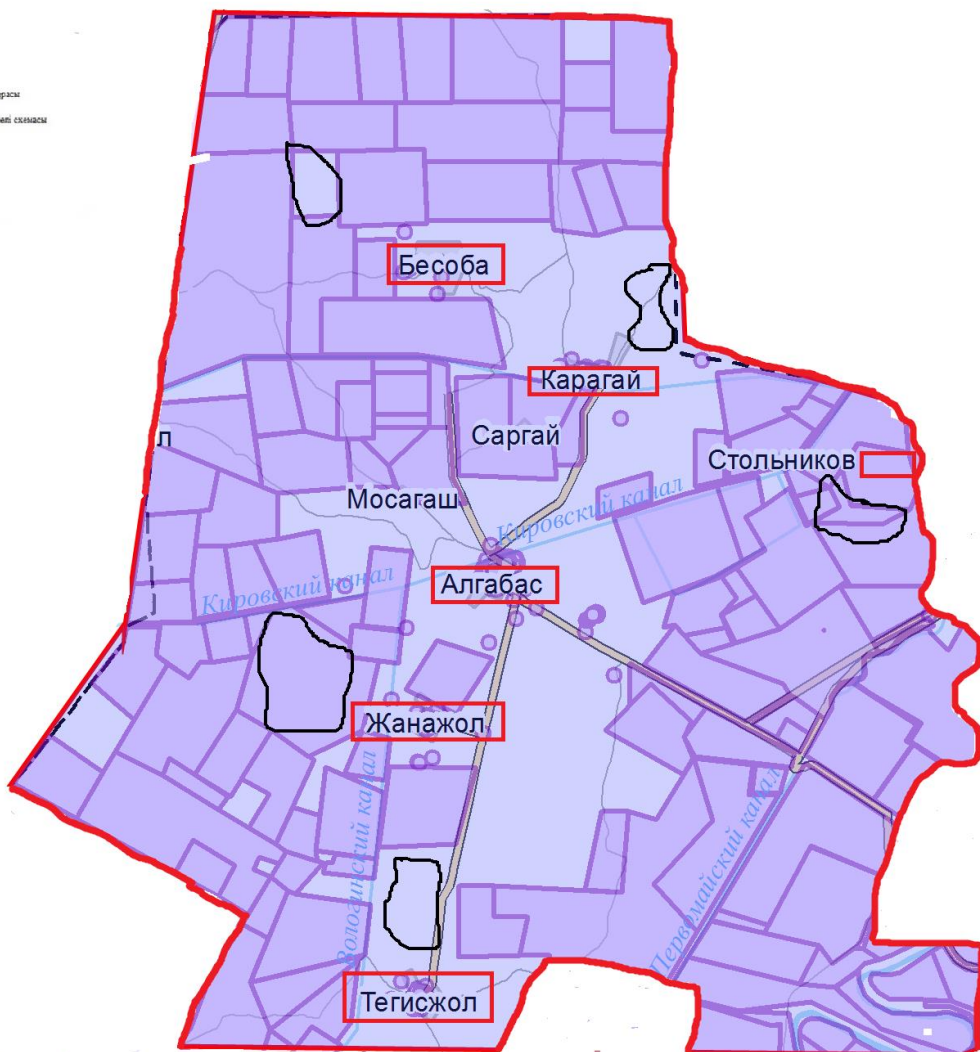
тұлғалардың ауыл шаруашылығы жануарларының мал басын орналастыру үшін жайылымдарды қайта бөлу және оны берілетін жайылымдарға ауыстыру схемасы



Ақжайық ауданы бойынша
2023-2024 жылдарға арналған
жайылымдарды басқару және
оларды пайдалану жөніндегі
Жоспарға 75-қосымша

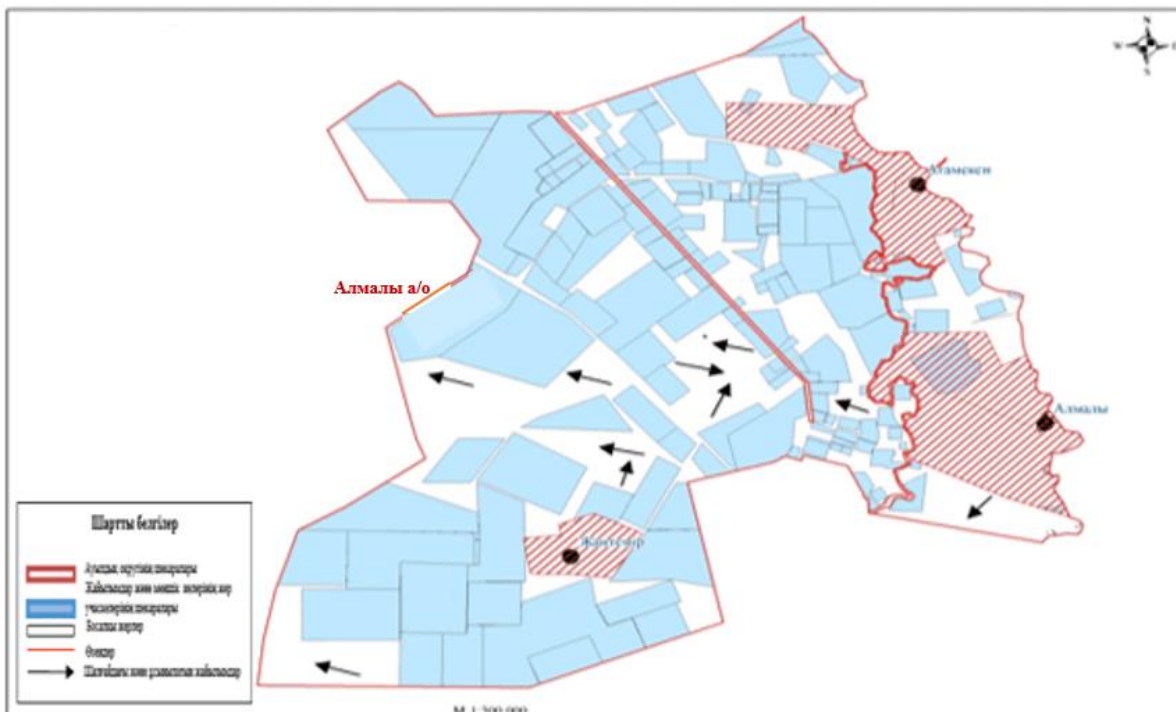
Ақжайық ауданы Алғабас ауылдық округінің жайылымы жоқ жеке және (немесе) заңды тұлғалардың ауыл шаруашылығы жануарларының мал басын орналастыру үшін жайылымдарды қайта бөлу және оны берілетін жайылымдарға ауыстыру схемасы

Шартты белгілер
□ Ауылдық округтің шекарасы
○ Жайылымдарды қайта бөлу схемасы



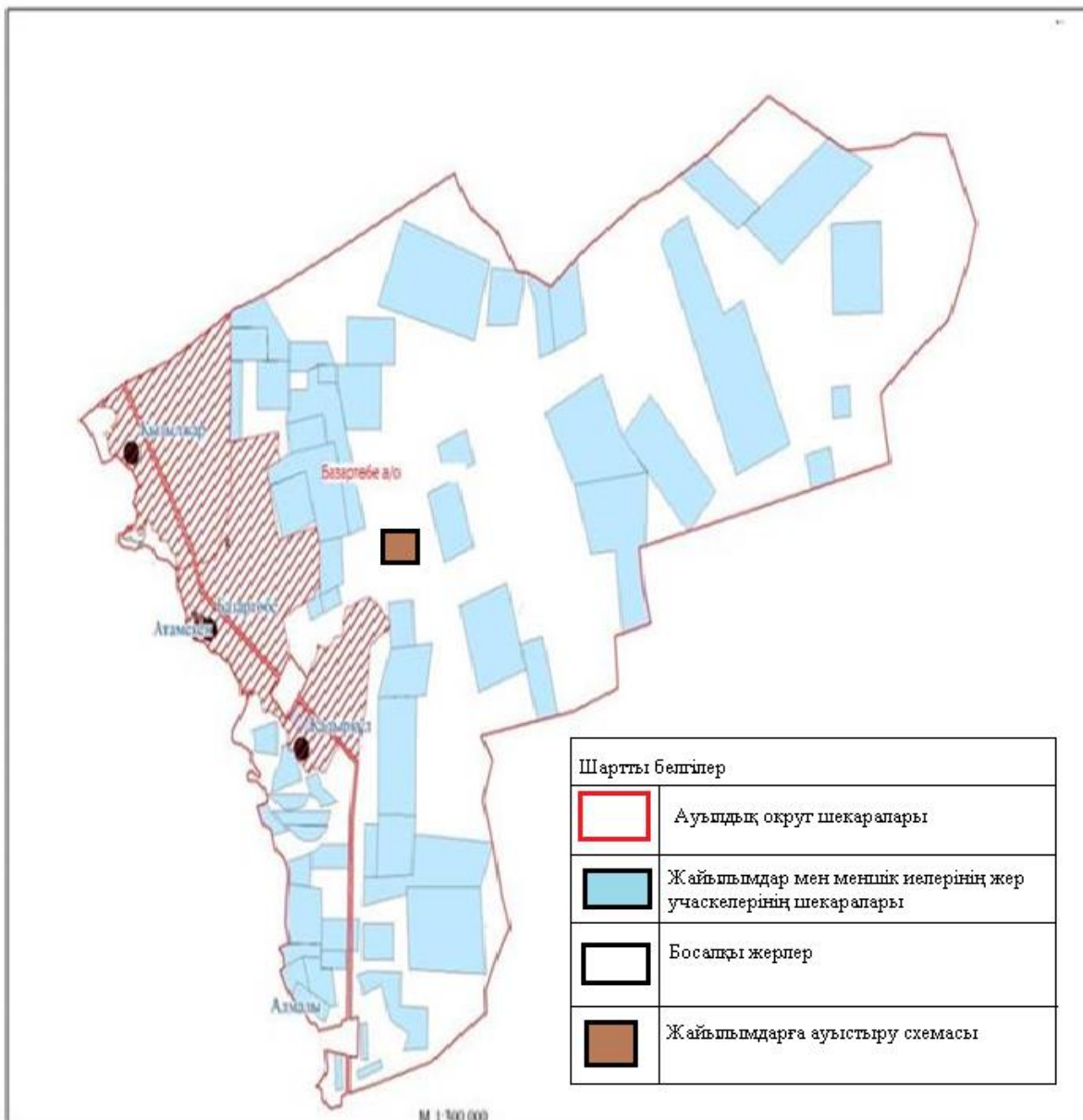
Ақжайық ауданы бойынша
2023-2024 жылдарға арналған
жайылымдарды басқару және
оларды пайдалану жөніндегі
Жоспарға 76-қосымша

Ақжайық ауданы Алмалы ауылдық округінің жайылымы жоқ жеке және (немесе) заңды тұлғалардың ауыл шаруашылығы жануарларының мал басын орналастыру үшін жайылымдарды қайта бөлу және оны берілетін жайылымдарға ауыстыру схемасы



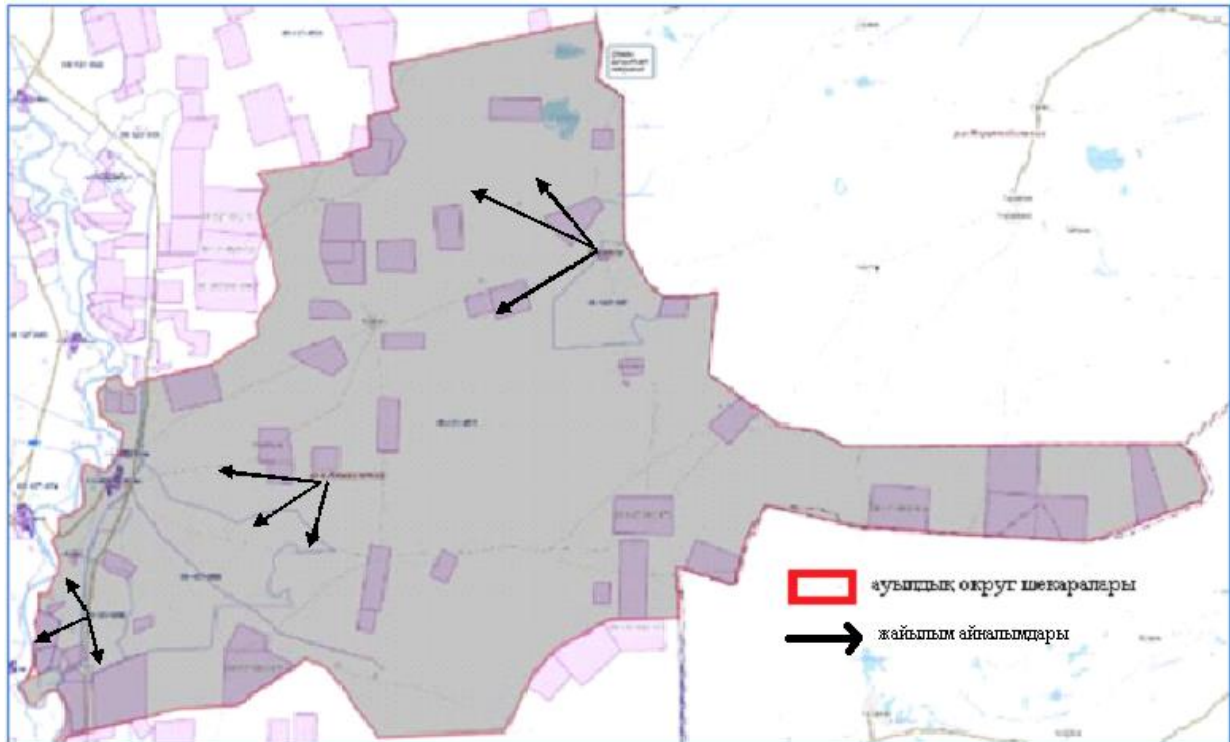
Ақжайық ауданы бойынша
2023-2024 жылдарға арналған
жайылымдарды басқару және
оларды пайдалану жөніндегі
Жоспарға 77-қосымша

Ақжайық ауданы Базартөбе ауылдық округінің жайылымы жоқ жеке және (немесе) заңды тұлғалардың ауыл шаруашылығы жануарларының мал басын орналастыру үшін жайылымдарды қайта бөлу және оны берілетін жайылымдарға ауыстыру схемасы



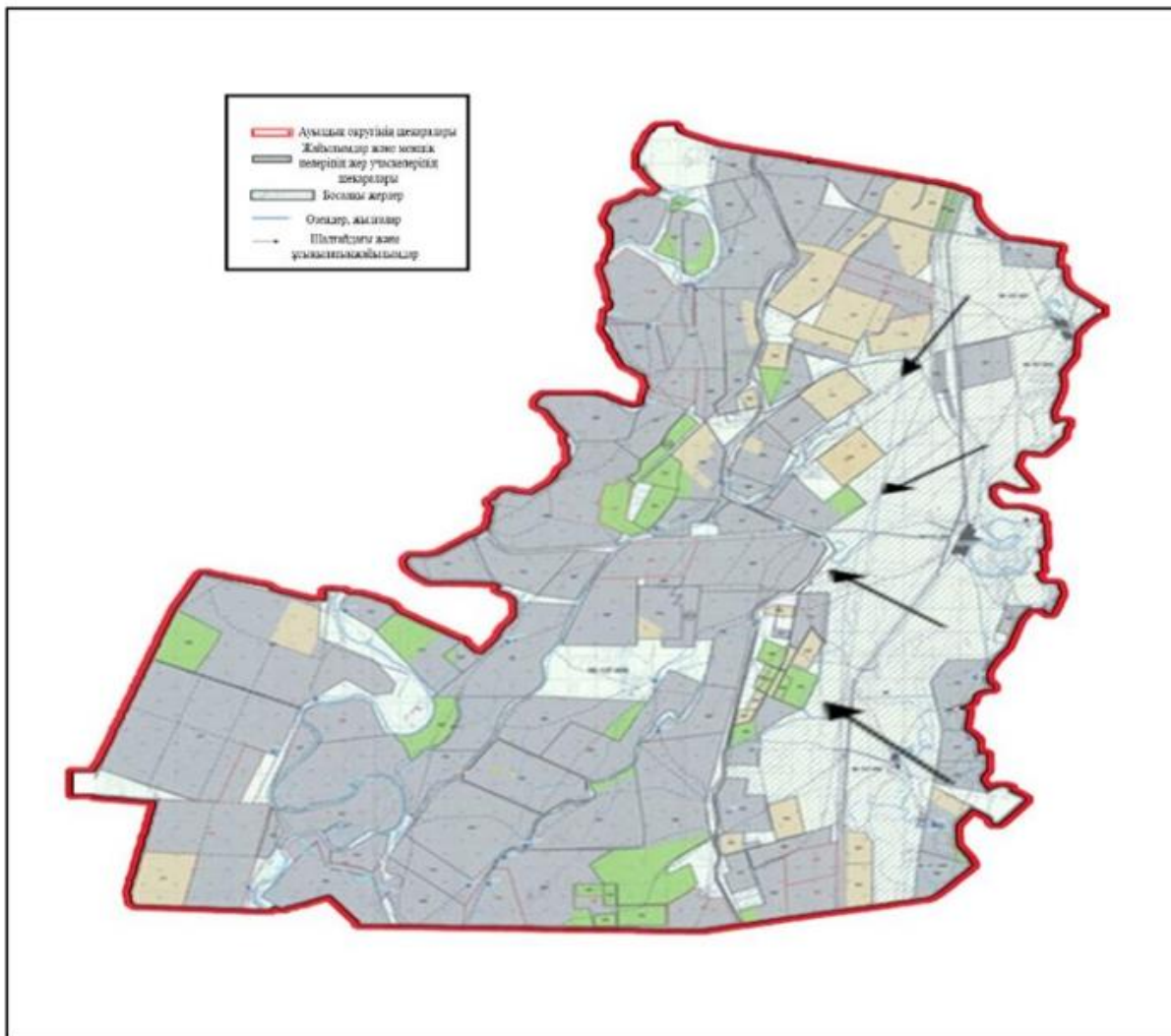
Ақжайық ауданы бойынша
2023-2024 жылдарға арналған
жайылымдарды басқару және
оларды пайдалану жөніндегі
Жоспарға 78-қосымша

Ақжайық ауданы Базаршолан ауылдық округінің жайылымы жоқ жеке және (немесе) заңды тұлғалардың ауыл шаруашылығы жануарларының мал басын орналастыру үшін жайылымдарды қайта бөлу және оны берілетін жайылымдарға ауыстыру схемасы



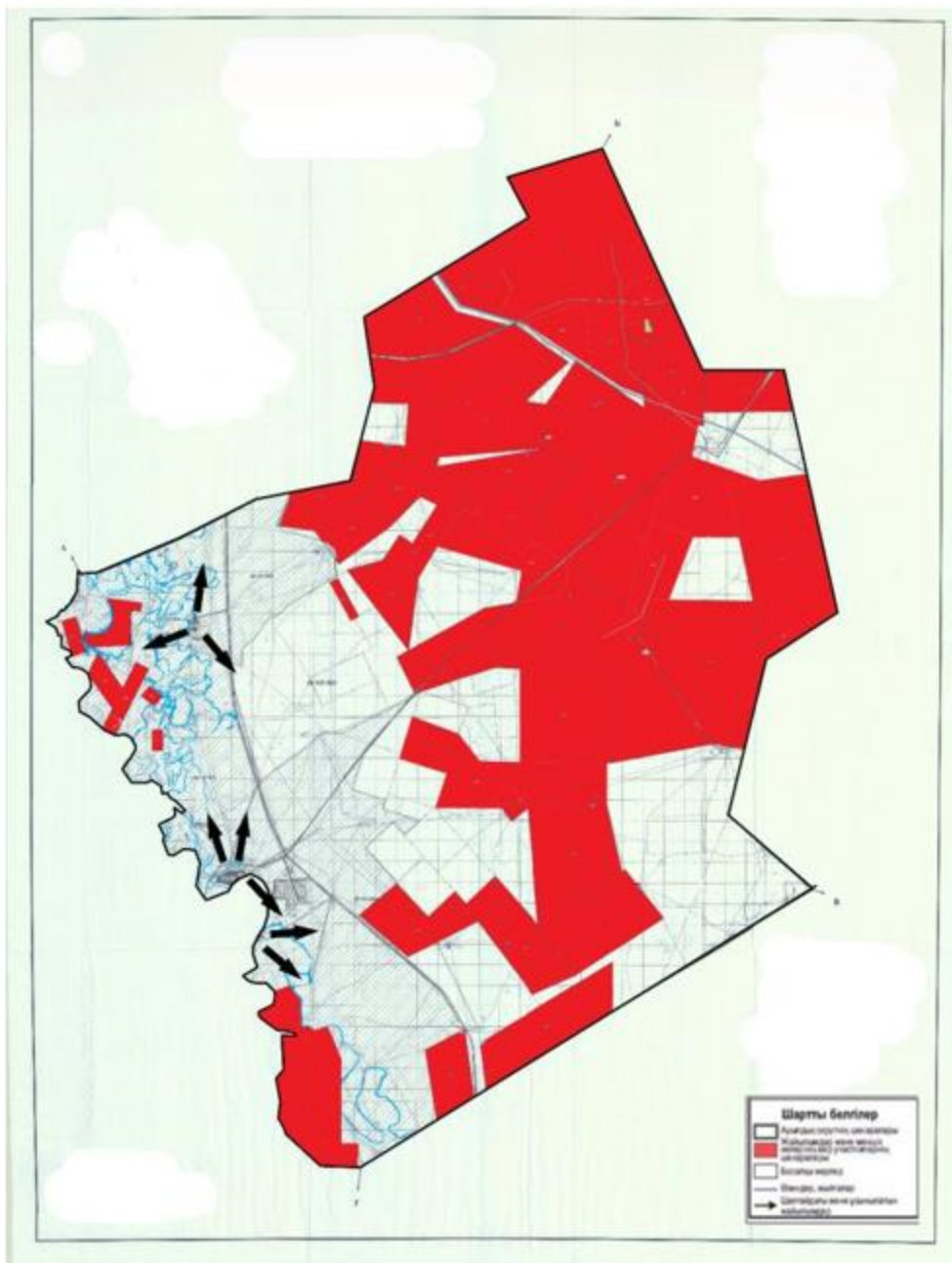
Ақжайық ауданы бойынша
2023-2024 жылдарға арналған
жайылымдарды басқару және
оларды пайдалану жөніндегі
Жоспарға 79-қосымша

Ақжайық ауданы Бударин ауылдық округінің жайылымы жоқ жеке және (немесе) заңды тұлғалардың ауыл шаруашылығы жануарларының мал басын орналастыру үшін жайылымдарды қайта бөлу және оны берілетін жайылымдарға ауыстыру схемасы



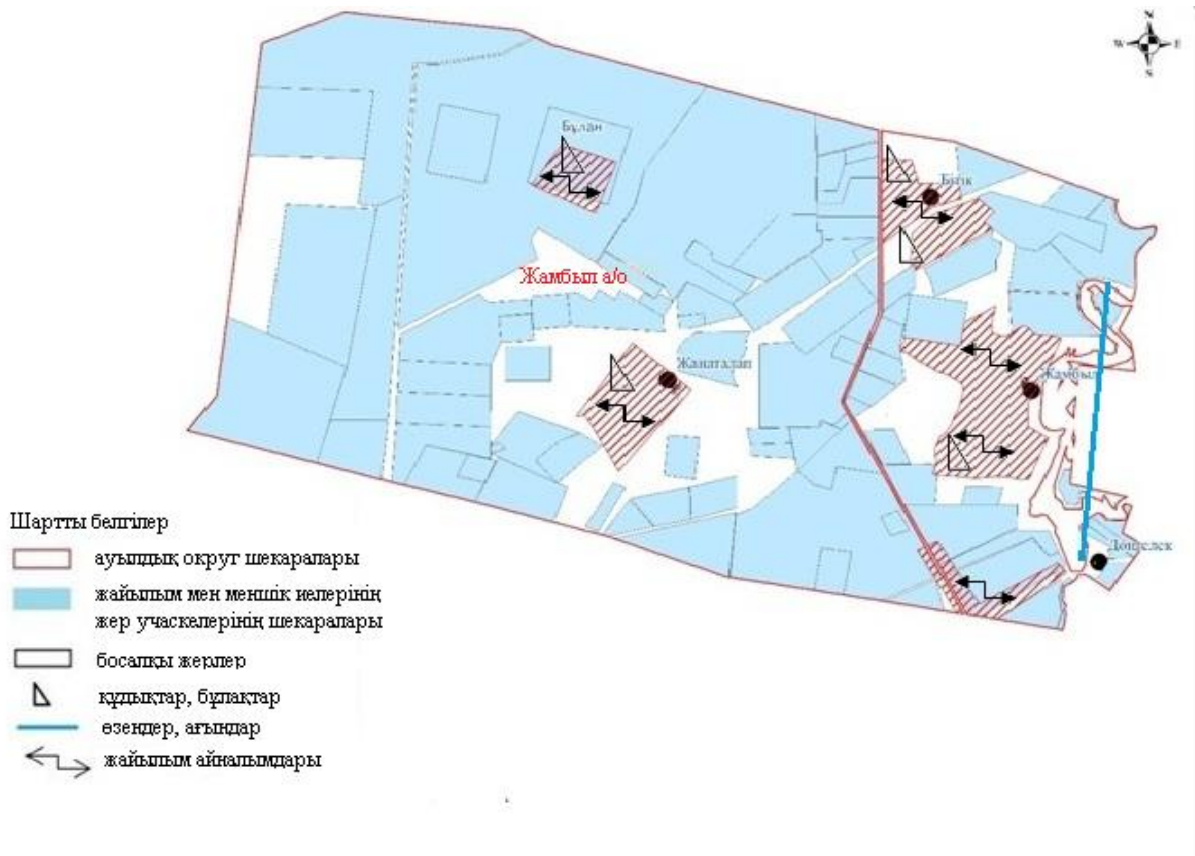
Ақжайық ауданы бойынша
2023-2024 жылдарға арналған
жайылымдарды басқару және
оларды пайдалану жөніндегі
Жоспарға 80-қосымша

Ақжайық ауданы Есенсай ауылдық округінің жайылымы жоқ жеке және (немесе) заңды тұлғалардың ауыл шаруашылығы жануарларының мал басын орналастыру үшін жайылымдарды қайта бөлу және оны берілетін жайылымдарға ауыстыру схемасы



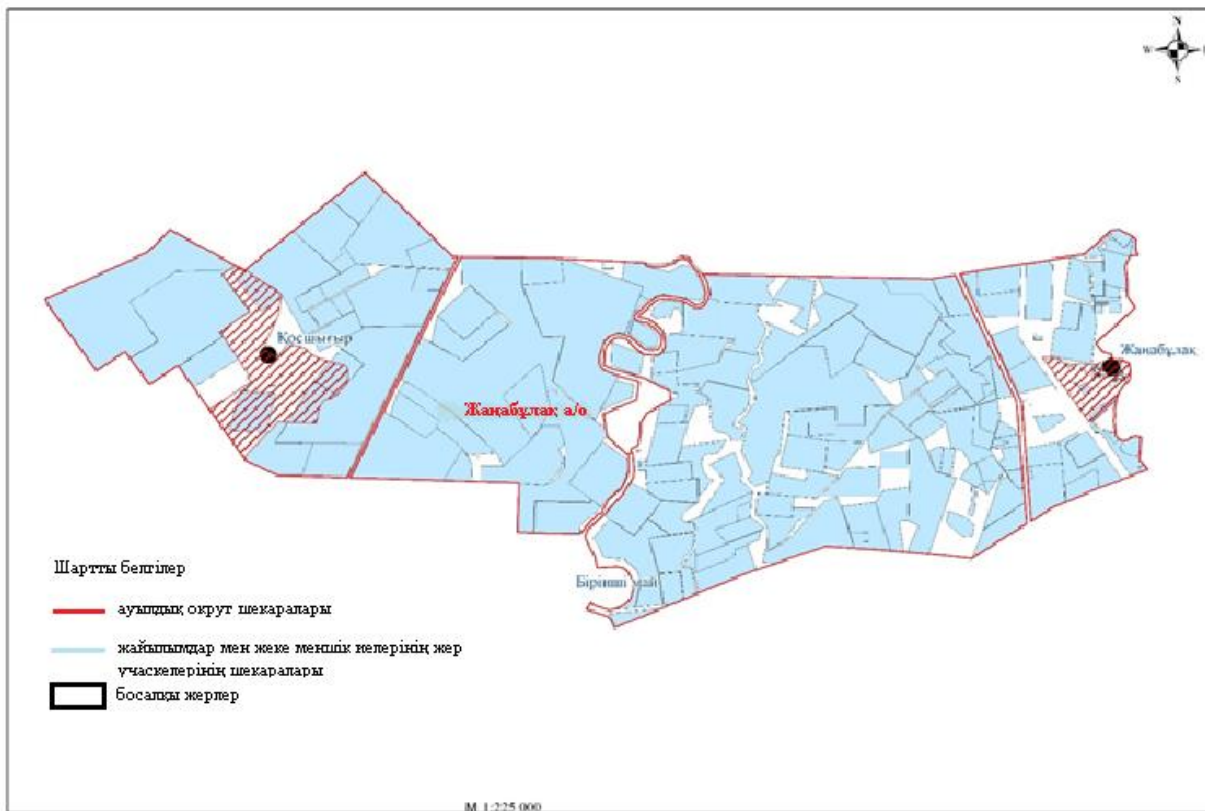
Ақжайық ауданы бойынша
2023-2024 жылдарға арналған
жайылымдарды басқару және
оларды пайдалану жөніндегі
Жоспарға 81-қосымша

Ақжайық ауданы Жамбыл ауылдық округінің жайылымы жоқ жеке және (немесе) заңды тұлғалардың ауыл шаруашылығы жануарларының мал басын орналастыру үшін жайылымдарды қайта бөлу және оны берілетін жайылымдарға ауыстыру схемасы



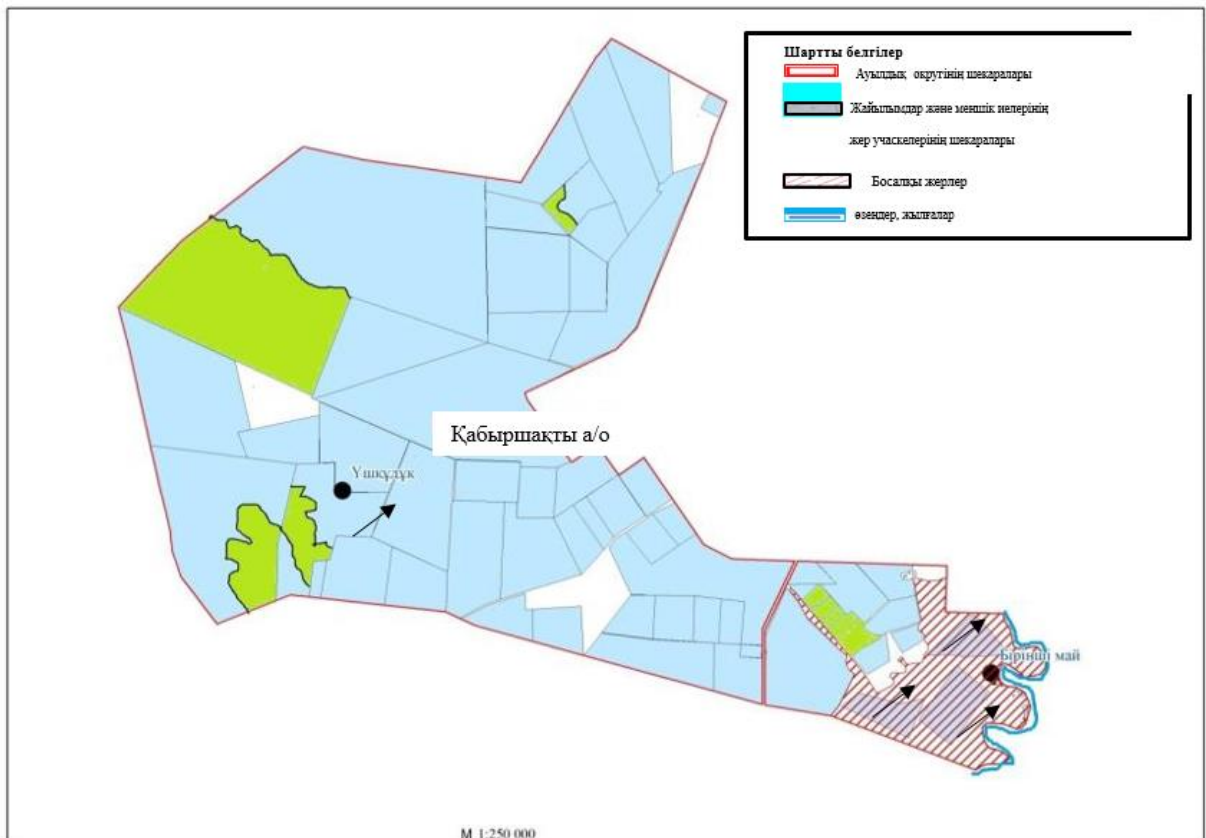
Ақжайық ауданы бойынша
2023-2024 жылдарға арналған
жайылымдарды басқару және
оларды пайдалану жөніндегі
Жоспарға 82-қосымша

Ақжайық ауданы Жаңабұлақ ауылдық округінің жайылымы жоқ жеке және (немесе) заңды тұлғалардың ауыл шаруашылығы жануарларының мал басын орналастыру үшін жайылымдарды қайта бөлу және оны берілетін жайылымдарға ауыстыру схемасы



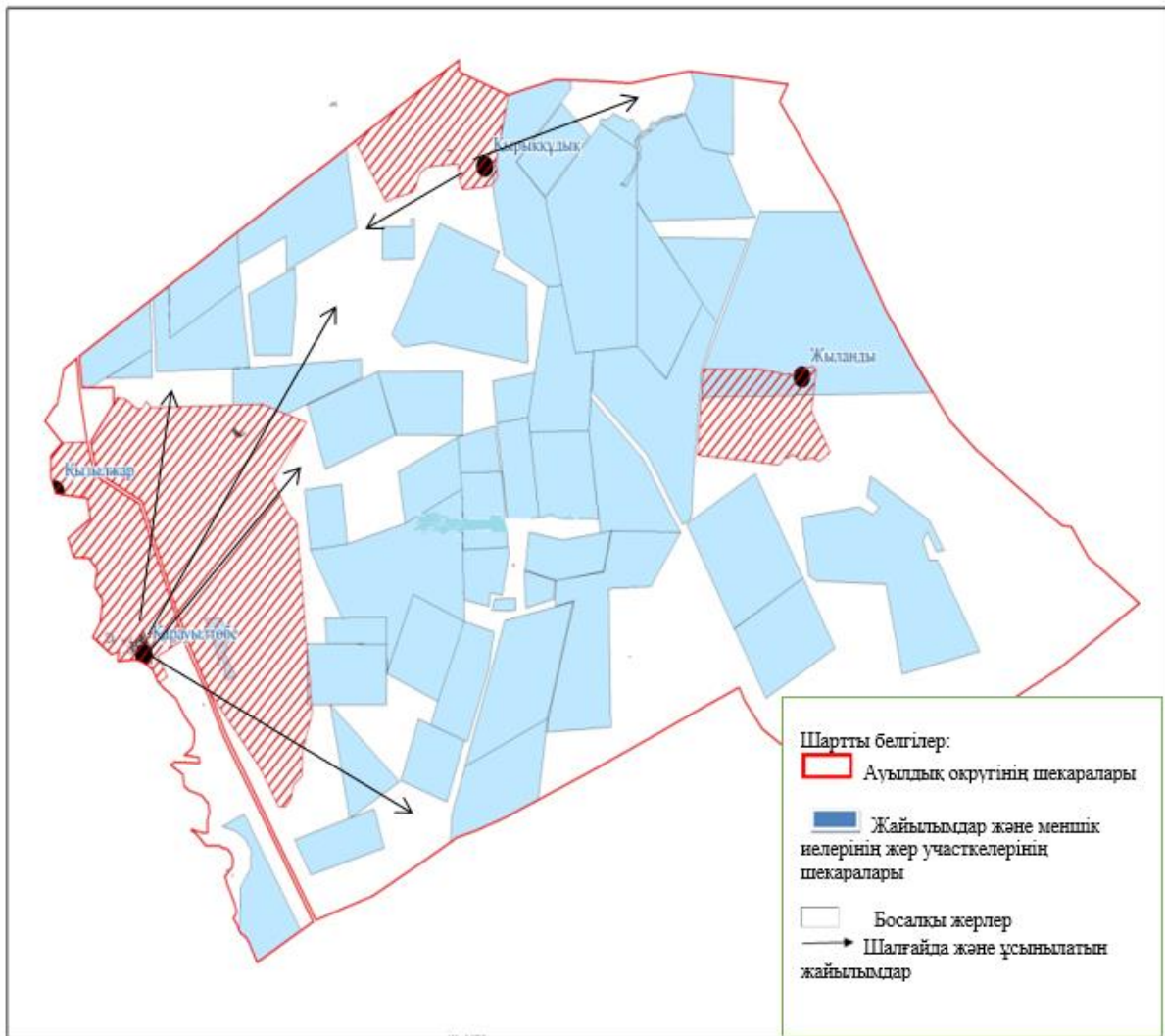
Ақжайық ауданы бойынша
2023-2024 жылдарға арналған
жайылымдарды басқару және
оларды пайдалану жөніндегі
Жоспарға 83-қосымша

**Ақжайық ауданы Қабыршақты ауылдық округінің жайылымы жоқ жеке және (немесе)
занды тұлғалардың ауыл шаруашылығы жануарларының мал басын орналастыру үшін жайылымдарды қайта бөлу және оны берілетін жайылымдарға ауыстыру схемасы**



Ақжайық ауданы бойынша
2023-2024 жылдарға арналған
жайылымдарды басқару және
оларды пайдалану жөніндегі
Жоспарға 84-қосымша

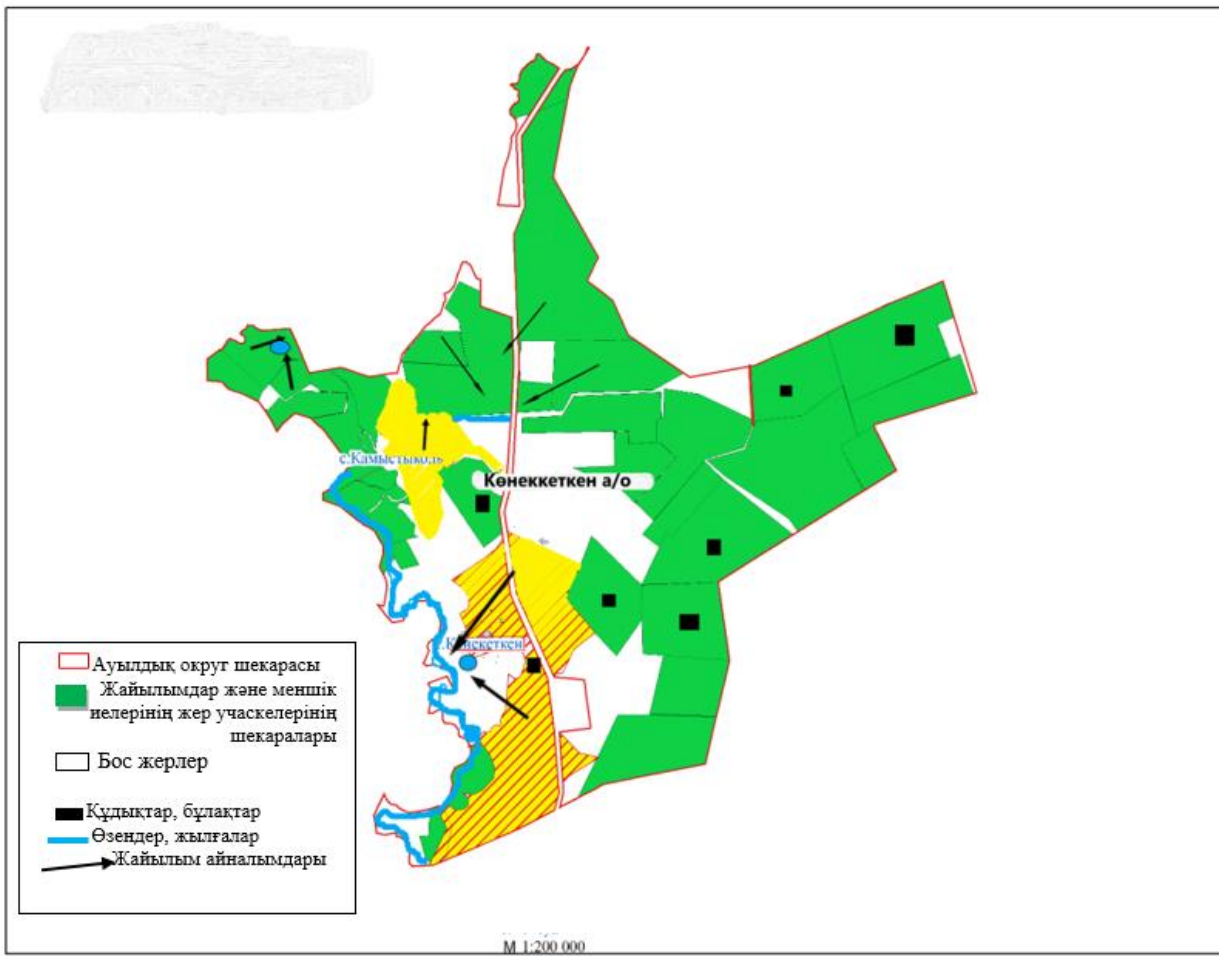
**Ақжайық ауданы Қарауылтөбе ауылдық округінің жайылымы жоқ жеке және (немесе)
заңды тұлғалардың ауыл шаруашылығы жануарларының мал басын орналастыру
үшін жайылымдарды қайта бөлу және оны берілетін жайылымдарға ауыстыру
схемасы**



Ақжайық ауданы бойынша
2023-2024 жылдарға арналған
жайылымдарды басқару және
оларды пайдалану жөніндегі
Жоспарға 85-қосымша

Ақжайық ауданы Көнеккеткен ауылдық округінің жайылымы жоқ жеке және (немесе)

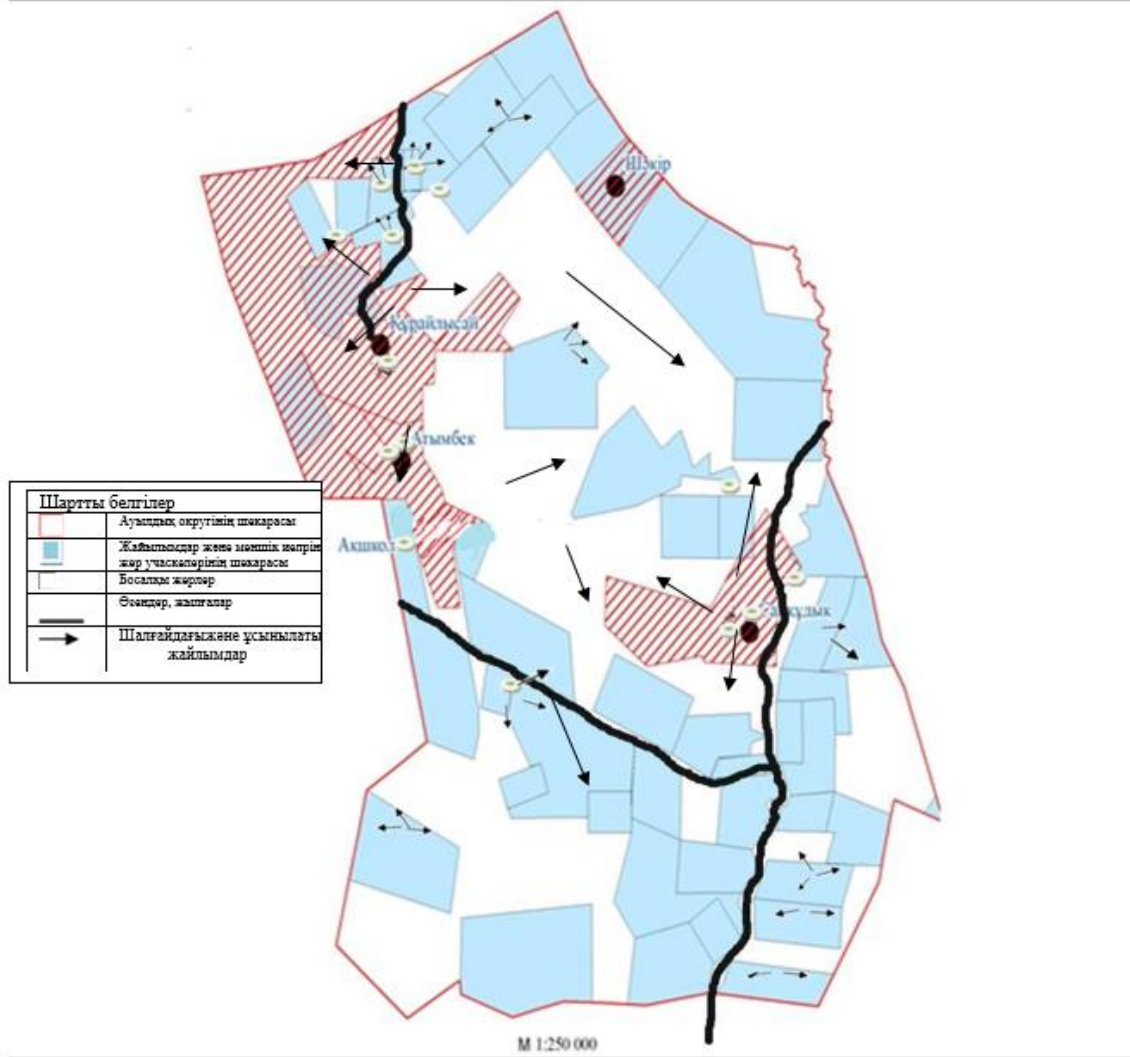
заңды тұлғалардың ауыл шаруашылығы жануарларының мал басын орналастыру үшін жайылымдарды қайта бөлу және оны берілетін жайылымдарға ауыстыру схемасы



Ақжайық ауданы бойынша
 2023-2024 жылдарға арналған
 жайылымдарды басқару және
 оларды пайдалану жөніндегі
 Жоспарға 86-қосымша

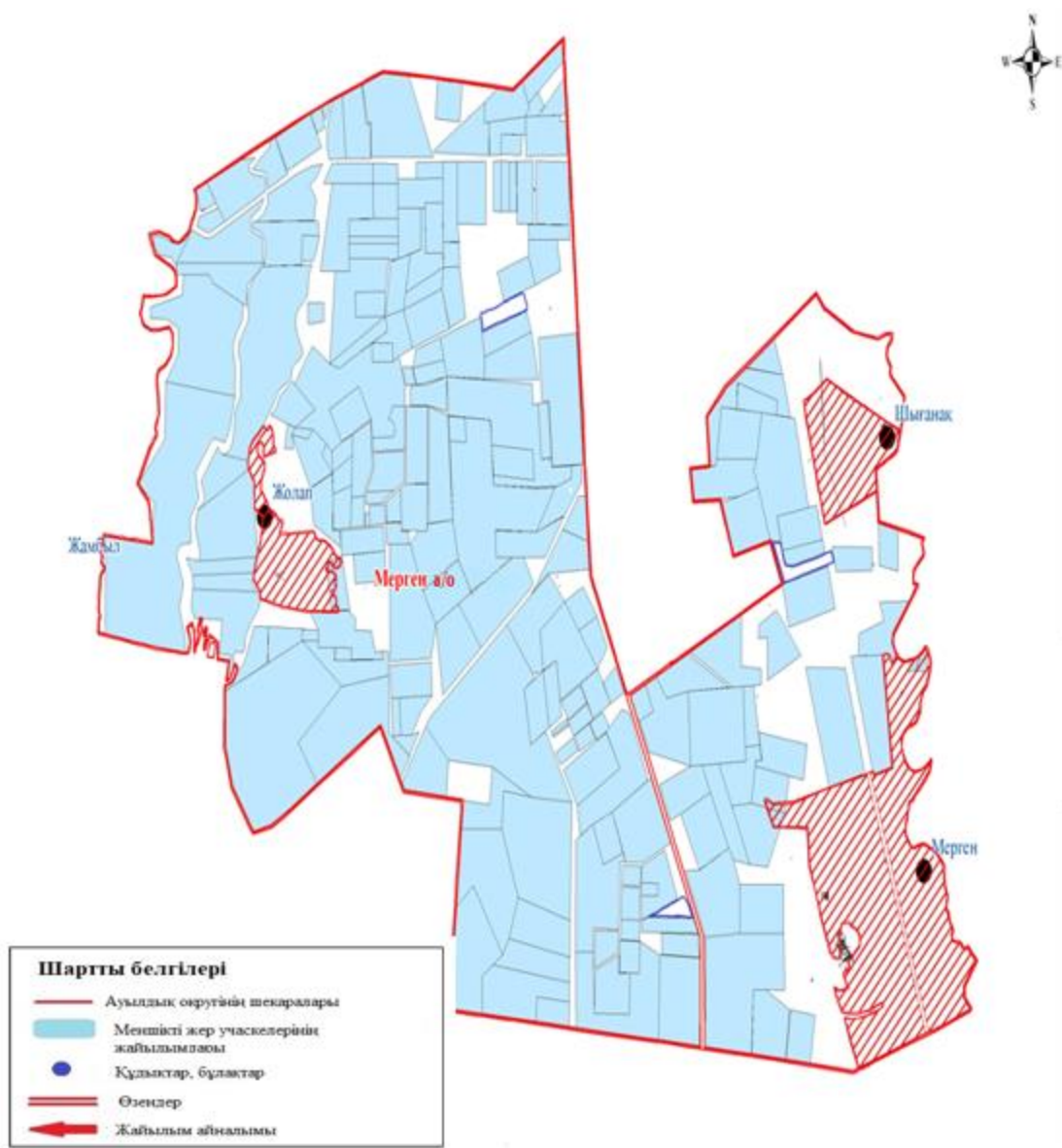
Ақжайық ауданы Құрайлысай ауылдық округінің жайылымы жоқ жеке және (немесе)

заңды тұлғалардың ауыл шаруашылығы жануарларының мал басын орналастыру үшін жайылымдарды қайта бөлу және оны берілетін жайылымдарға ауыстыру схемасы



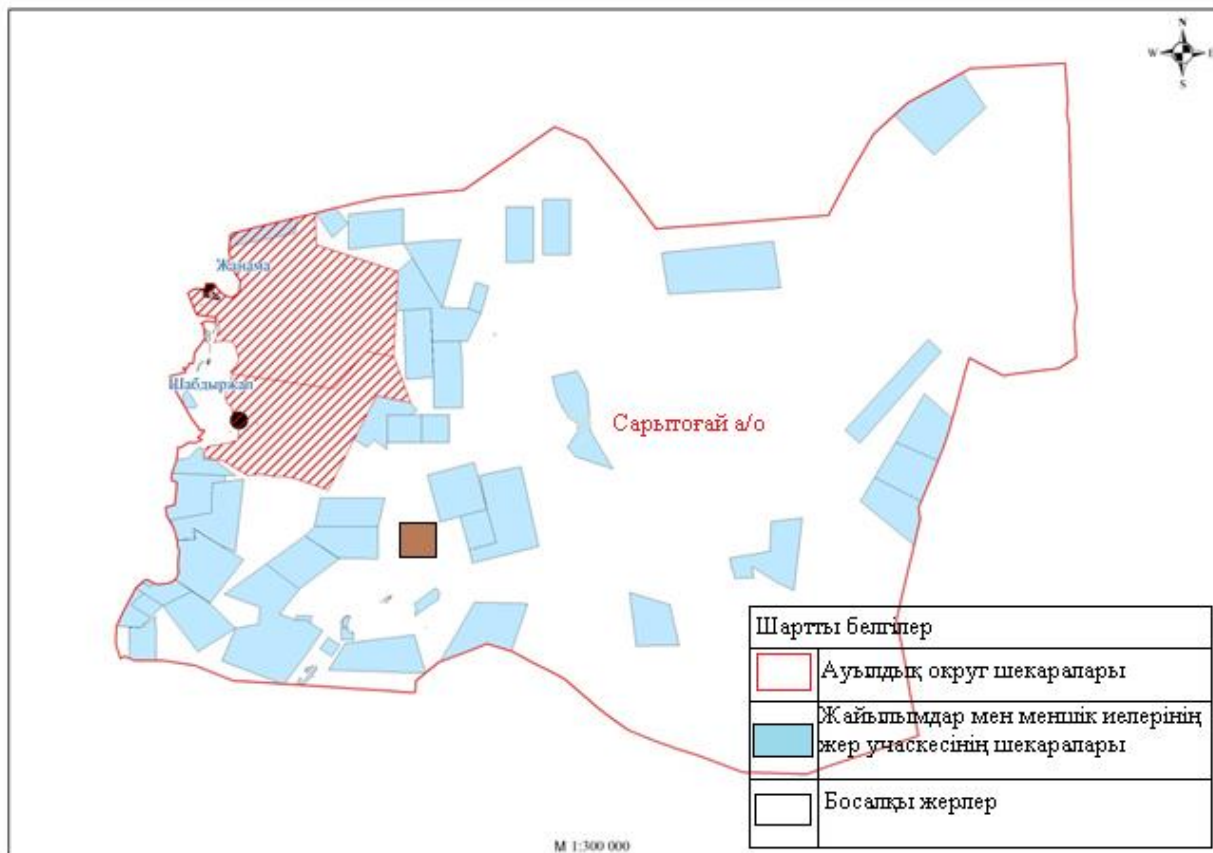
Ақжайық ауданы бойынша
2023-2024 жылдарға арналған
жайылымдарды басқару және
оларды пайдалану жөніндегі
Жоспарға 87-қосымша

Ақжайық ауданы Мерген ауылдық округінің жайылымы жоқ жеке және (немесе) заңды тұлғалардың ауыл шаруашылығы жануарларының мал басын орналастыру үшін жайылымдарды қайта бөлу және оны берілетін жайылымдарға ауыстыру схемасы



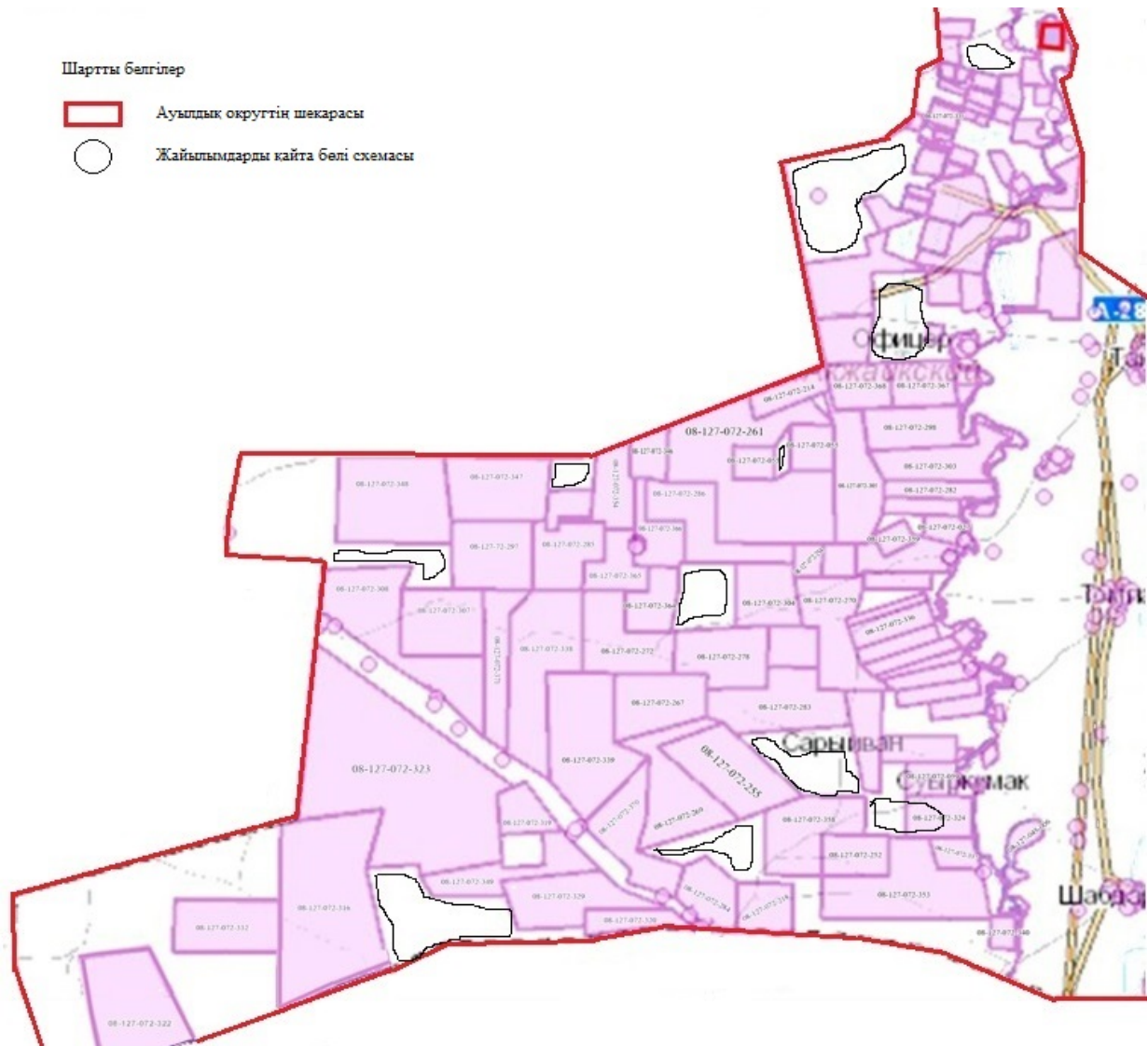
Ақжайық ауданы бойынша
2023-2024 жылдарға арналған
жайылымдарды басқару және
оларды пайдалану жөніндегі
Жоспарға 88-қосымша

Ақжайық ауданы Сарытоғай ауылдық округінің жайылымы жоқ жеке және (немесе) заңды тұлғалардың ауыл шаруашылығы жануарларының мал басын орналастыру үшін жайылымдарды қайта бөлу және оны берілетін жайылымдарға ауыстыру схемасы



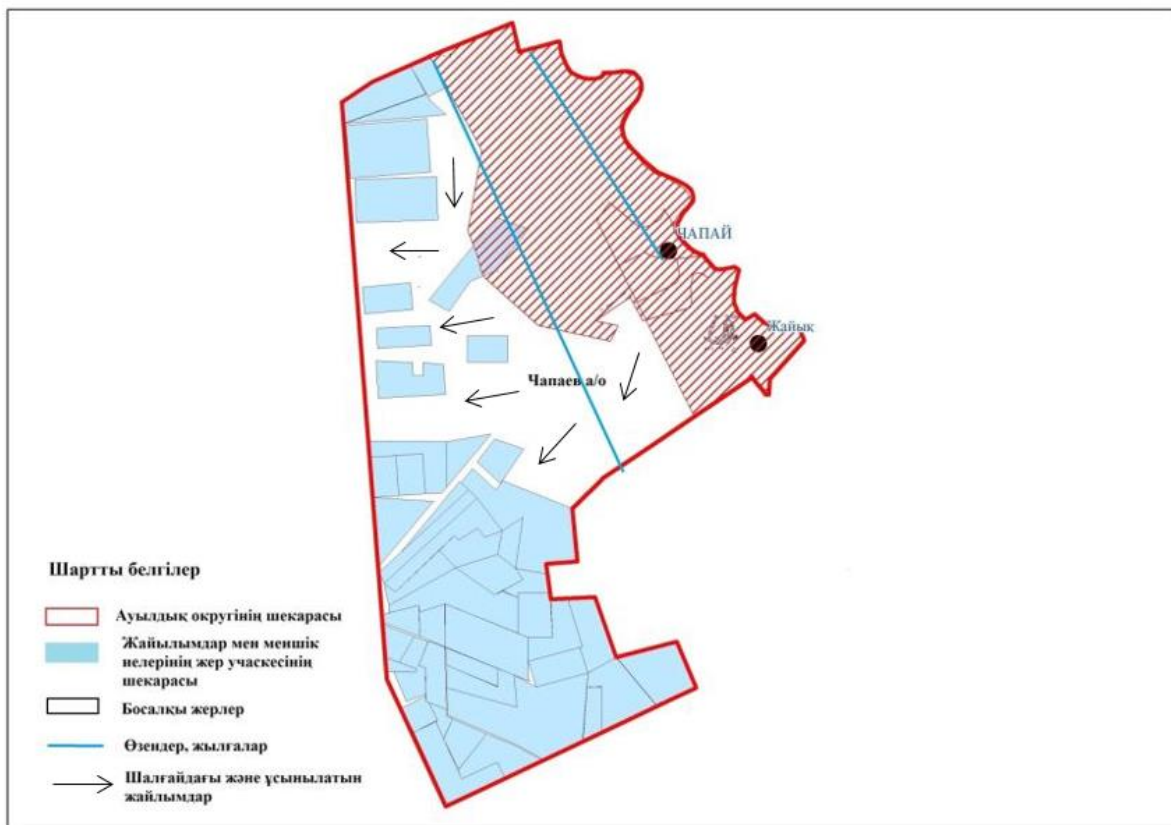
Ақжайық ауданы бойынша
2023-2024 жылдарға арналған
жайылымдарды басқару және
оларды пайдалану жөніндегі
Жоспарға 89-қосымша

Ақжайық ауданы Тайпақ ауылдық округінің жайылымы жоқ жеке және (немесе) заңды тұлғалардың ауыл шаруашылығы жануарларының мал басын орналастыру үшін жайылымдарды қайта бөлу және оны берілетін жайылымдарға ауыстыру схемасы



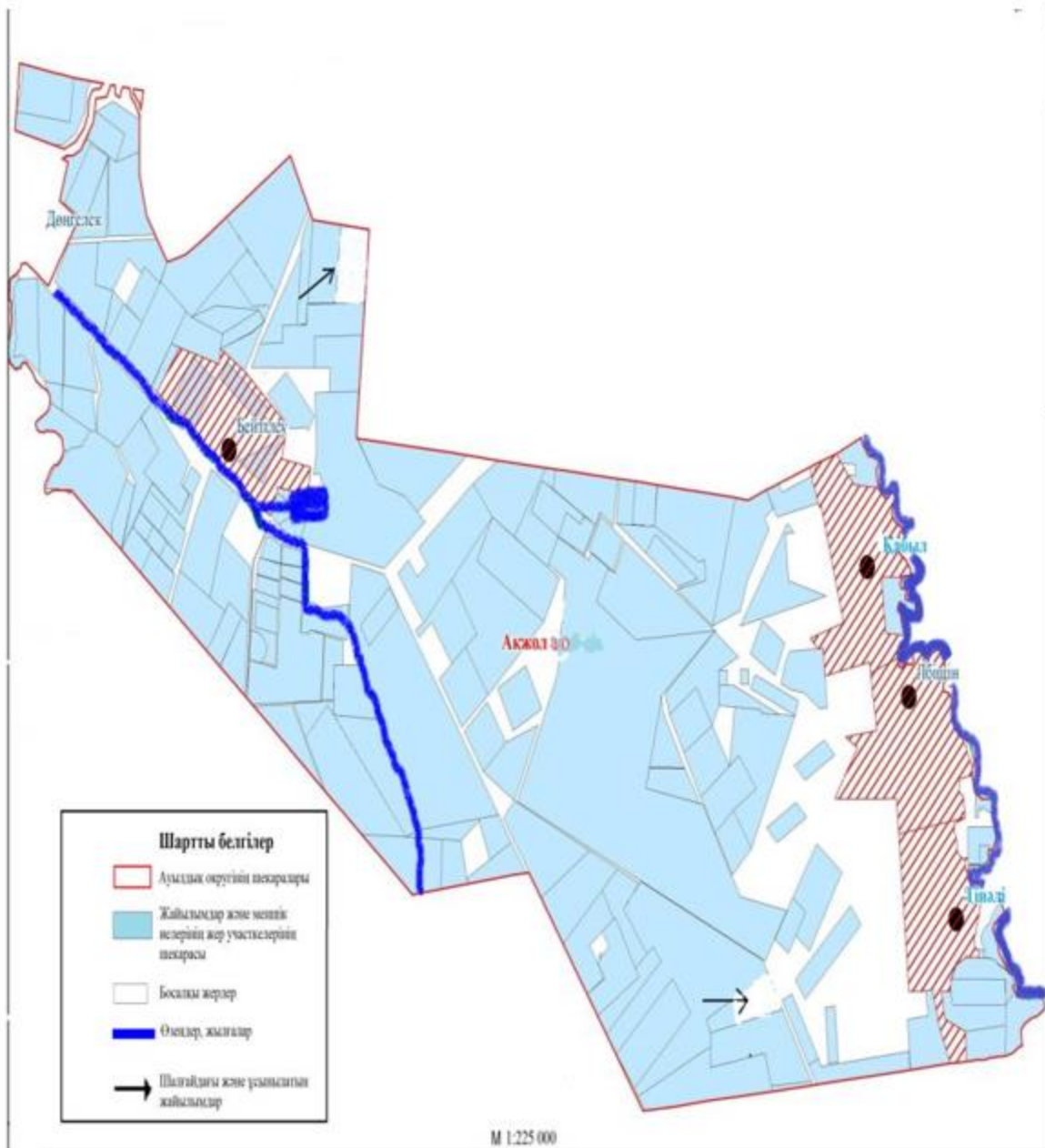
Ақжайық ауданы бойынша
2023-2024 жылдарға арналған
жайылымдарды басқару және
оларды пайдалану жөніндегі
Жоспарға 90-қосымша

Ақжайық ауданы Чапаев ауылдық округінің жайылымы жоқ жеке және (немесе) заңды тұлғалардың ауыл шаруашылығы жануарларының мал басын орналастыру үшін жайылымдарды қайта бөлу және оны берілетін жайылымдарға ауыстыру схемасы



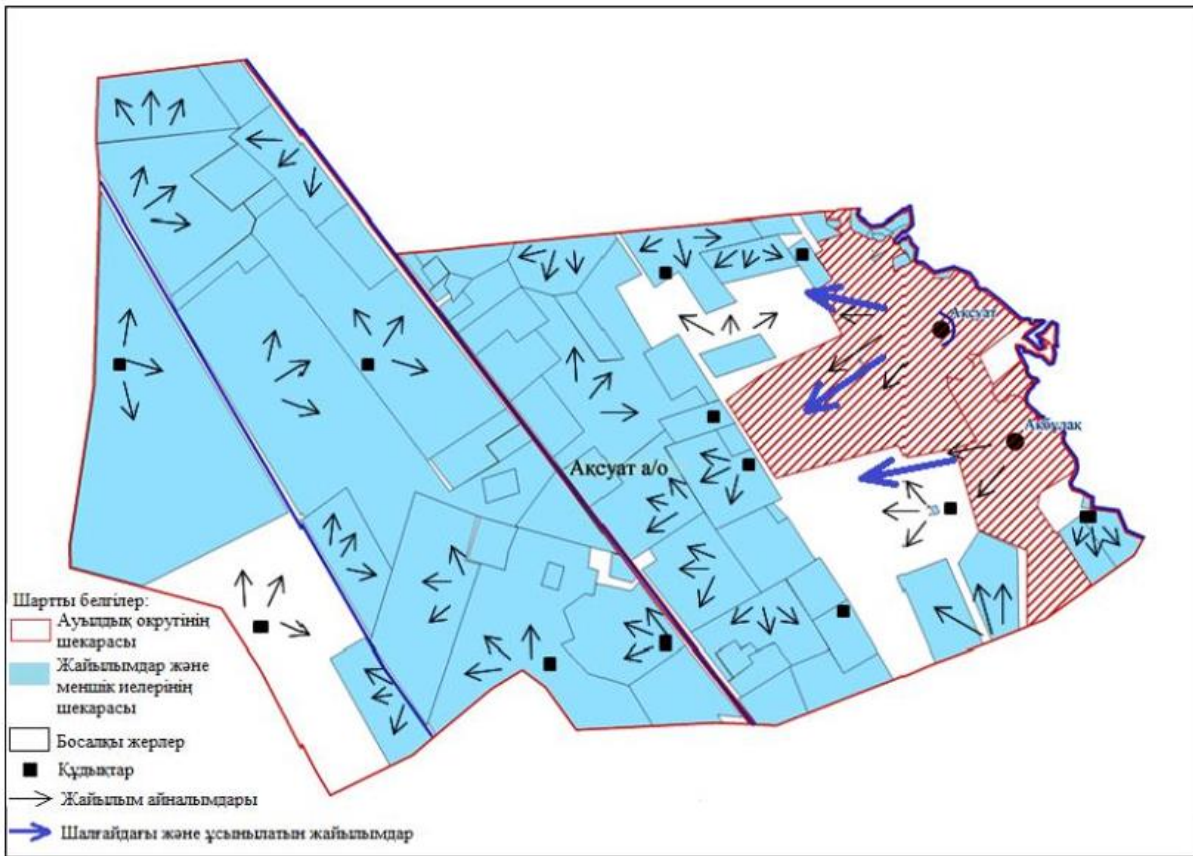
Ақжайық ауданы бойынша
2023-2024 жылдарға арналған
жайылымдарды басқару және
оларды пайдалану жөніндегі
Жоспарға 91-қосымша

Ақжайық ауданы Ақжол ауылдық округінің маңында орналасқан жайылымдармен қамтамасыз етілмеген жеке және заңды тұлғалардың ауыл шаруашылығы жануарларының мал басын шалғайдағы жайылымдарға орналастыру схемасы



Ақжайық ауданы бойынша
2023-2024 жылдарға арналған
жайылымдарды басқару және
оларды пайдалану жөніндегі
Жоспарға 92-қосымша

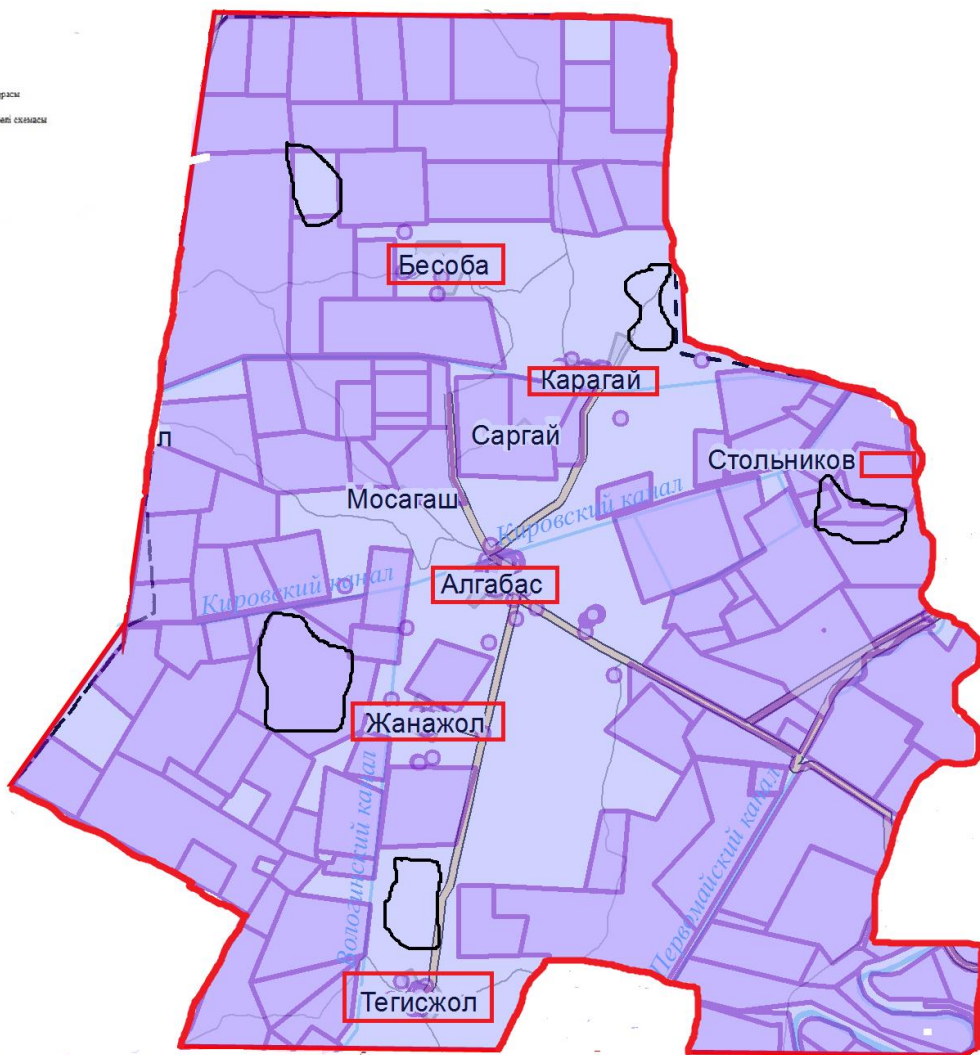
Ақжайық ауданы Ақсуат ауылдық округінің маңында орналасқан жайылымдармен қамтамасыз етілмеген жеке және заңды тұлғалардың ауыл шаруашылығы жануарларының мал басын шалғайдағы жайылымдарға орналастыру схемасы



Ақжайық ауданы бойынша
 2023-2024 жылдарға арналған
 жайылымдарды басқару және
 оларды пайдалану жөніндегі
 Жоспарға 93-қосымша

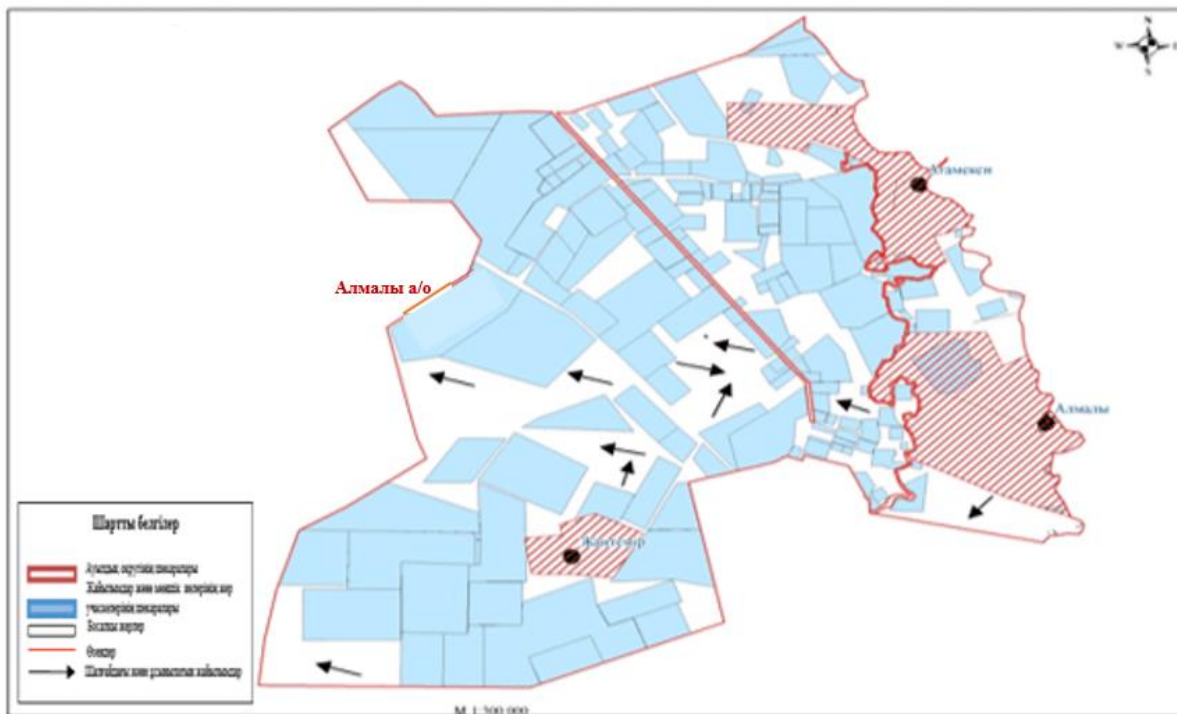
Ақжайық ауданы Алғабас ауылдық округінің маңында орналасқан жайылымдармен қамтамасыз етілмеген жеке және заңды тұлғалардың ауыл шаруашылығы жануарларының мал басын шалғайдағы жайылымдарға орналастыру схемасы

Шартты белгілер
Ауданның округтігі шекарасы
Жайылымдары қайта бөлініс схемасы



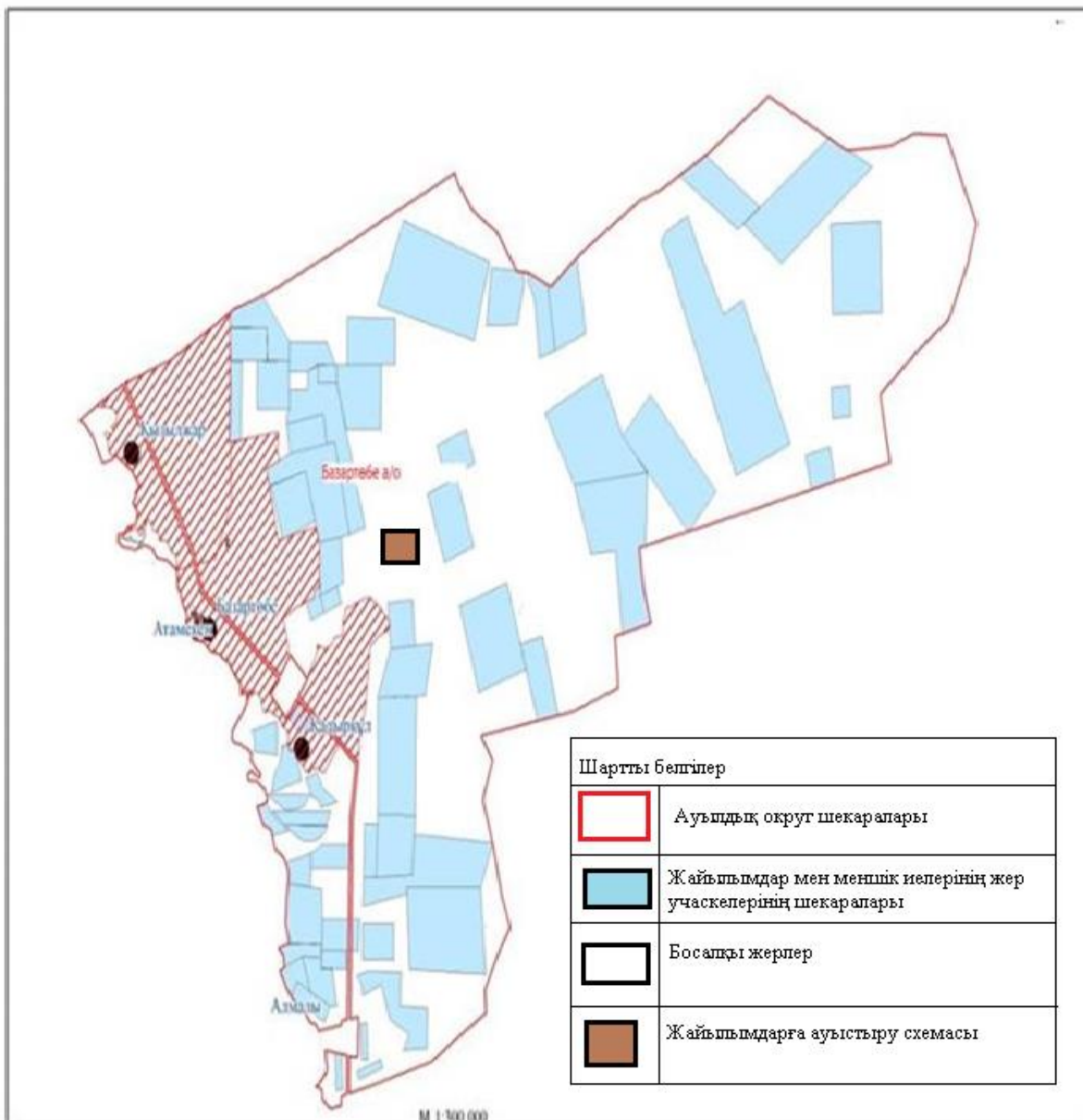
Ақжайық ауданы бойынша
2023-2024 жылдарға арналған
жайылымдарды басқару және
оларды пайдалану жөніндегі
Жоспарға 94-қосымша

Ақжайық ауданы Алмалы ауылдық округінің маңында орналасқан жайылымдармен қамтамасыз етілмеген жеке және заңды тұлғалардың ауыл шаруашылығы жануарларының мал басын шалғайдағы жайылымдарға орналастыру схемасы



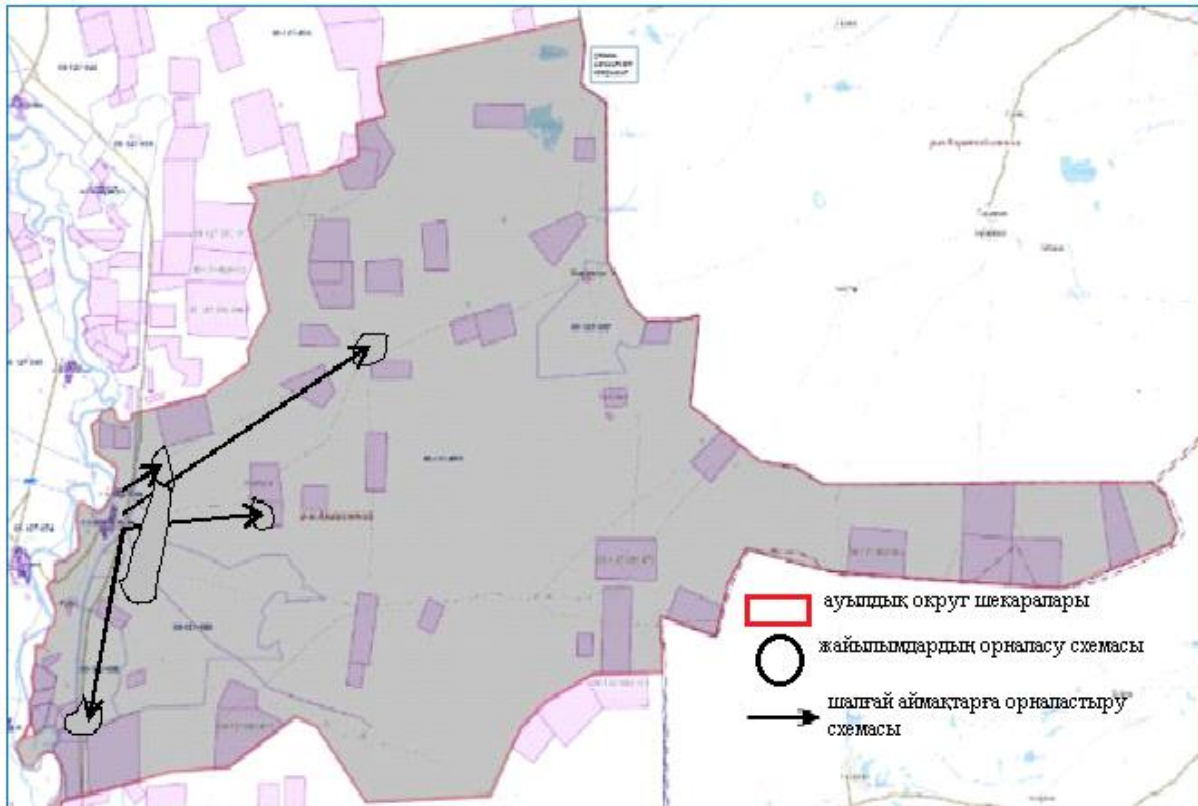
Ақжайық ауданы бойынша
2023-2024 жылдарға арналған
жайылымдарды басқару және
оларды пайдалану жөніндегі
Жоспарға 95-қосымша

Ақжайық ауданы Базартөбе ауылдық округінің маңында орналасқан жайылымдармен қамтамасыз етілмеген жеке және заңды тұлғалардың ауыл шаруашылығы жануарларының мал басын шалғайдағы жайылымдарға орналастыру схемасы



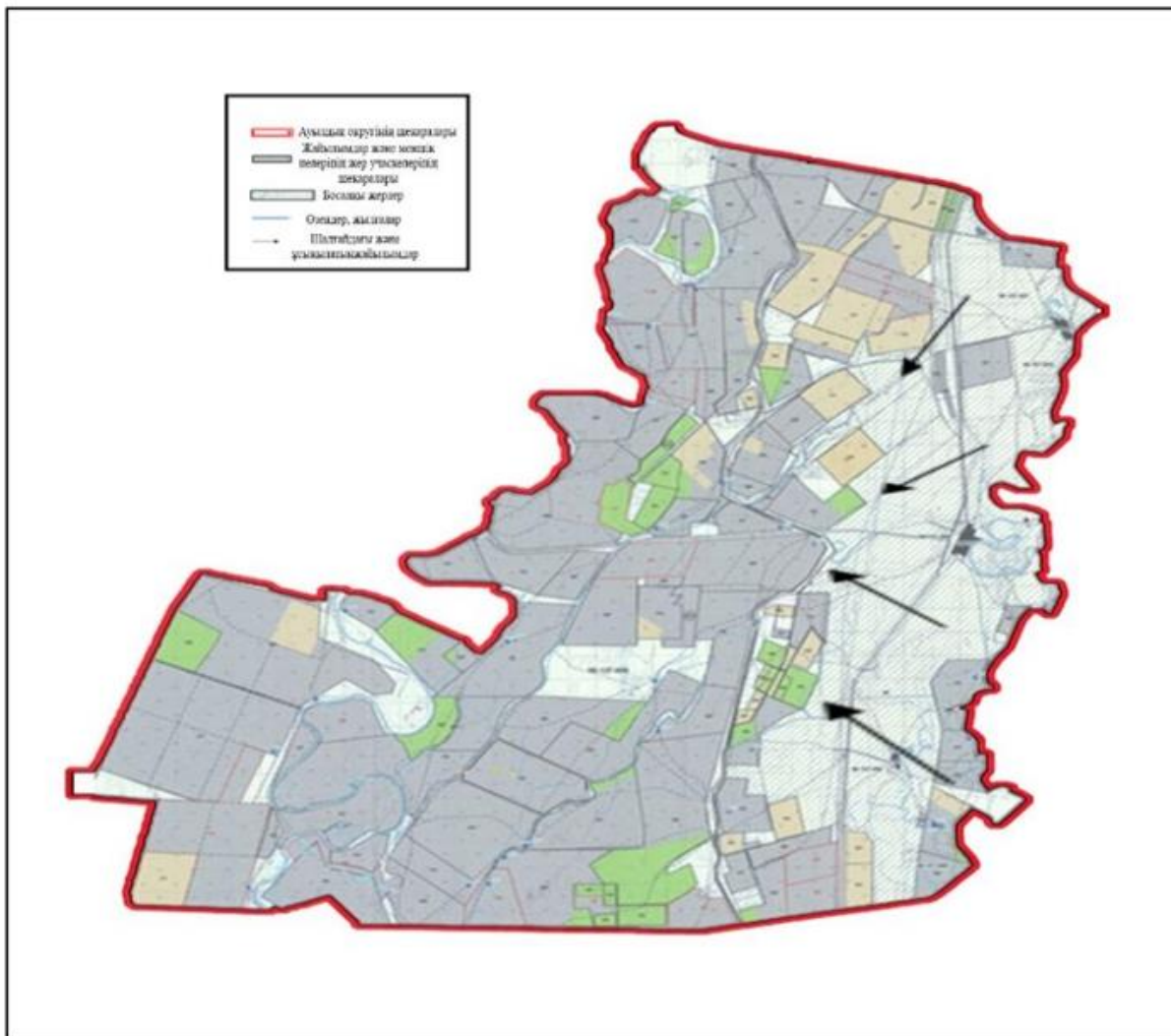
Ақжайық ауданы бойынша
2023-2024 жылдарға арналған
жайылымдарды басқару және
оларды пайдалану жөніндегі
Жоспарға 96-қосымша

Ақжайық ауданы Базаршолан ауылдық округінің маңында орналасқан жайылымдармен қамтамасыз етілмеген жеке және заңды тұлғалардың ауыл шаруашылығы жануарларының мал басын шалғайдағы жайылымдарға орналастыру схемасы



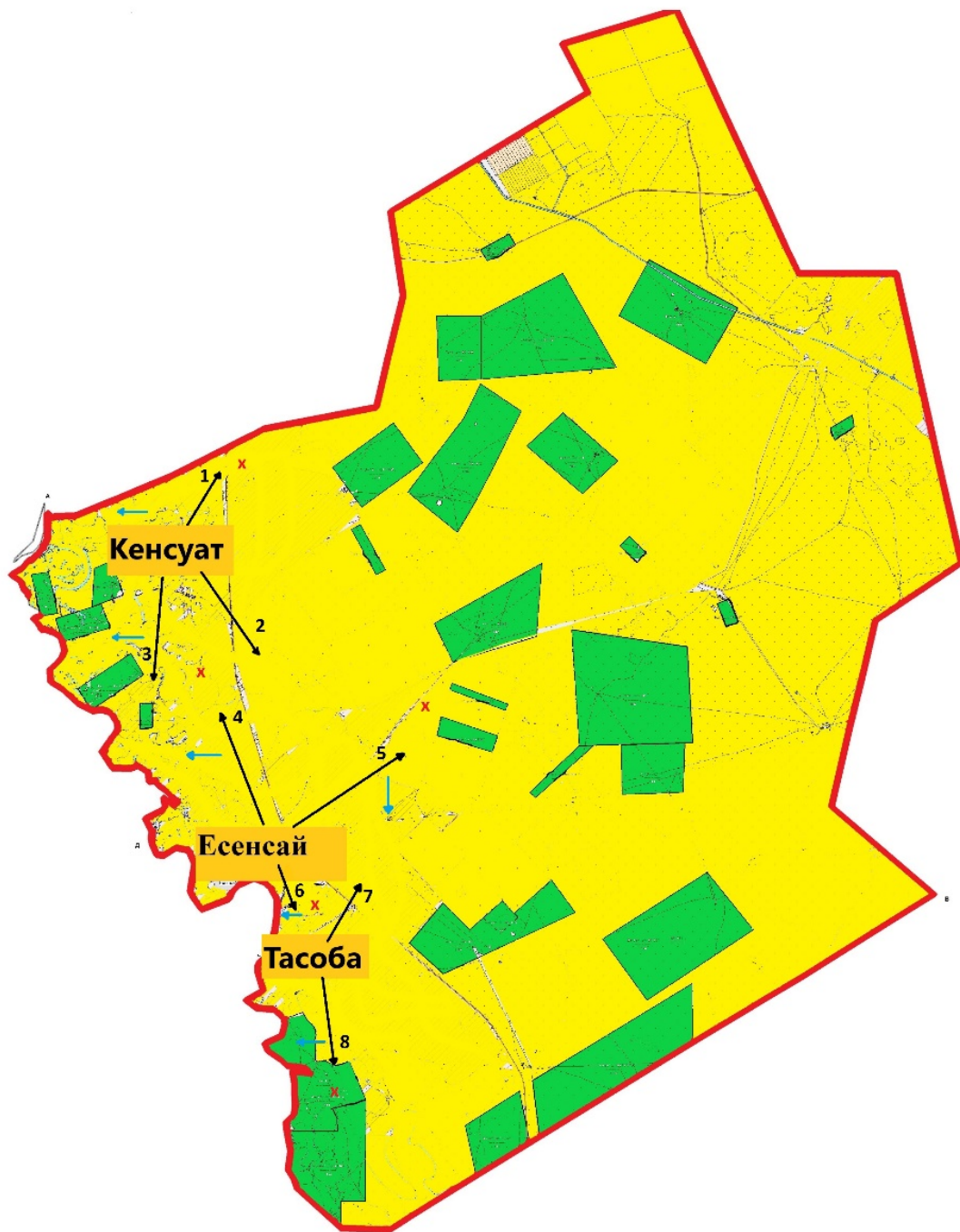
Ақжайық ауданы бойынша
2023-2024 жылдарға арналған
жайылымдарды басқару және
оларды пайдалану жөніндегі
Жоспарға 97-қосымша

Ақжайық ауданы Бударин ауылдық округінің маңында орналасқан жайылымдармен қамтамасыз етілмеген жеке және заңды тұлғалардың ауыл шаруашылығы жануарларының мал басын шалғайдағы жайылымдарға орналастыру схемасы



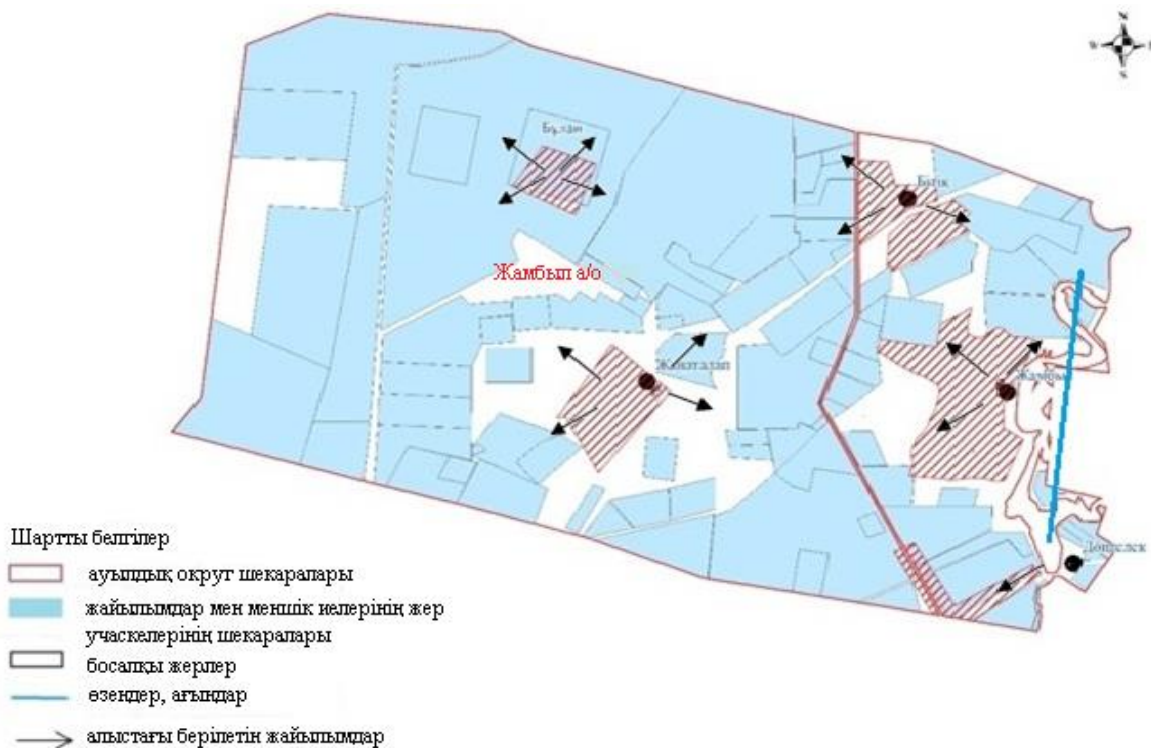
Ақжайық ауданы бойынша
2023-2024 жылдарға арналған
жайылымдарды басқару және
оларды пайдалану жөніндегі
Жоспарға 98-қосымша

Ақжайық ауданы Есенсай ауылдық округінің маңында орналасқан жайылымдармен қамтамасыз етілмеген жеке және заңды тұлғалардың ауыл шаруашылығы жануарларының мал басын шалғайдағы жайылымдарға орналастыру схемасы



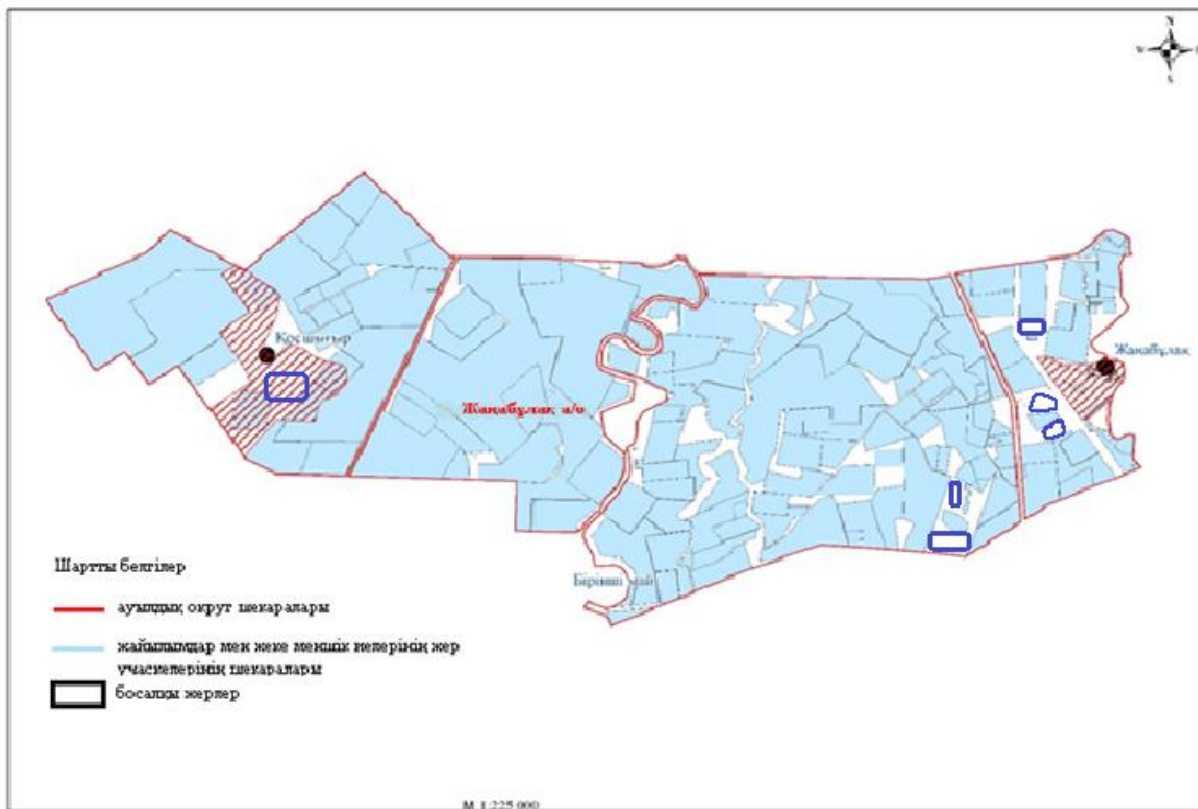
Ақжайық ауданы бойынша
2023-2024 жылдарға арналған
жайылымдарды басқару және
оларды пайдалану жөніндегі
Жоспарға 99-қосымша

Ақжайық ауданы Жамбыл ауылдық округінің маңында орналасқан жайылымдармен қамтамасыз етілмеген жеке және заңды тұлғалардың ауыл шаруашылығы жануарларының мал басын шалғайдағы жайылымдарға орналастыру схемасы



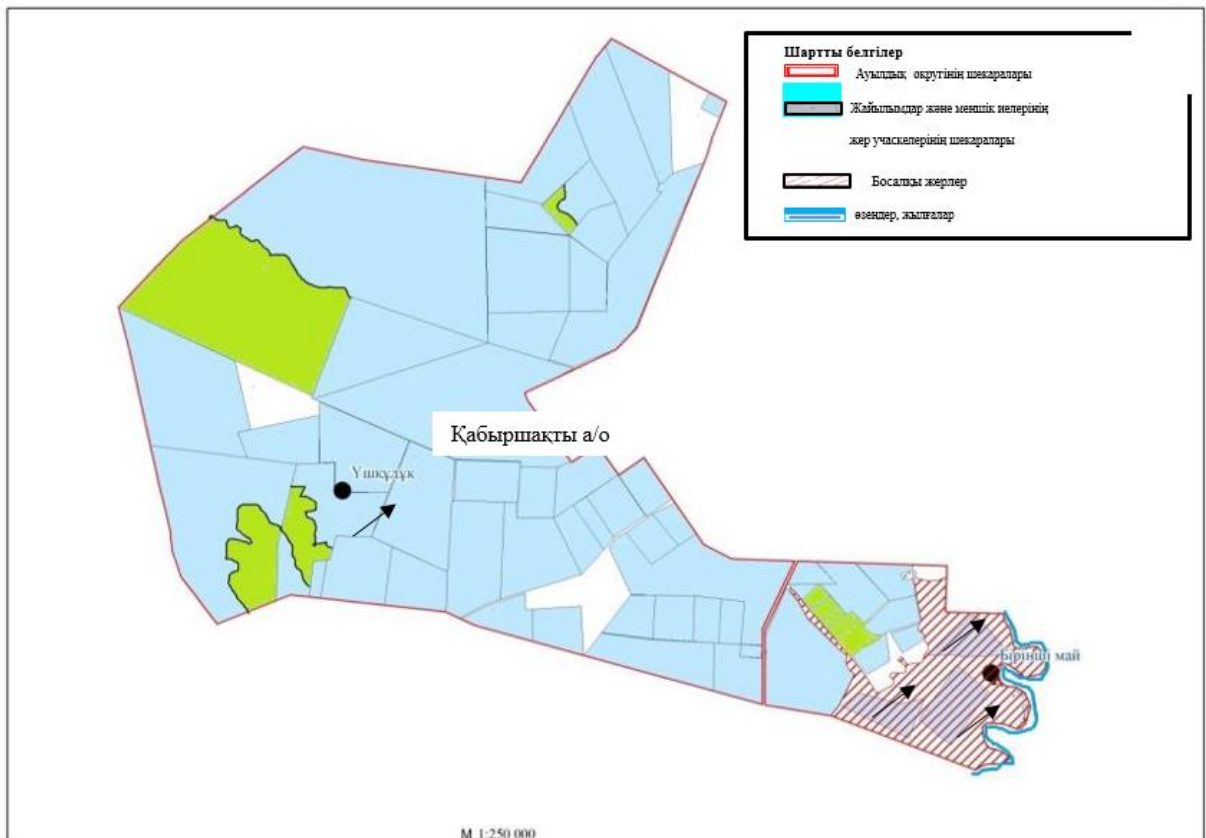
Ақжайық ауданы бойынша
2023-2024 жылдарға арналған
жайылымдарды басқару және
оларды пайдалану жөніндегі
Жоспарға 100-қосымша

Ақжайық ауданы Жаңабұлақ ауылдық округінің маңында орналасқан жайылымдармен қамтамасыз етілмеген жеке және заңды тұлғалардың ауыл шаруашылығы жануарларының мал басын шалғайдағы жайылымдарға орналастыру схемасы



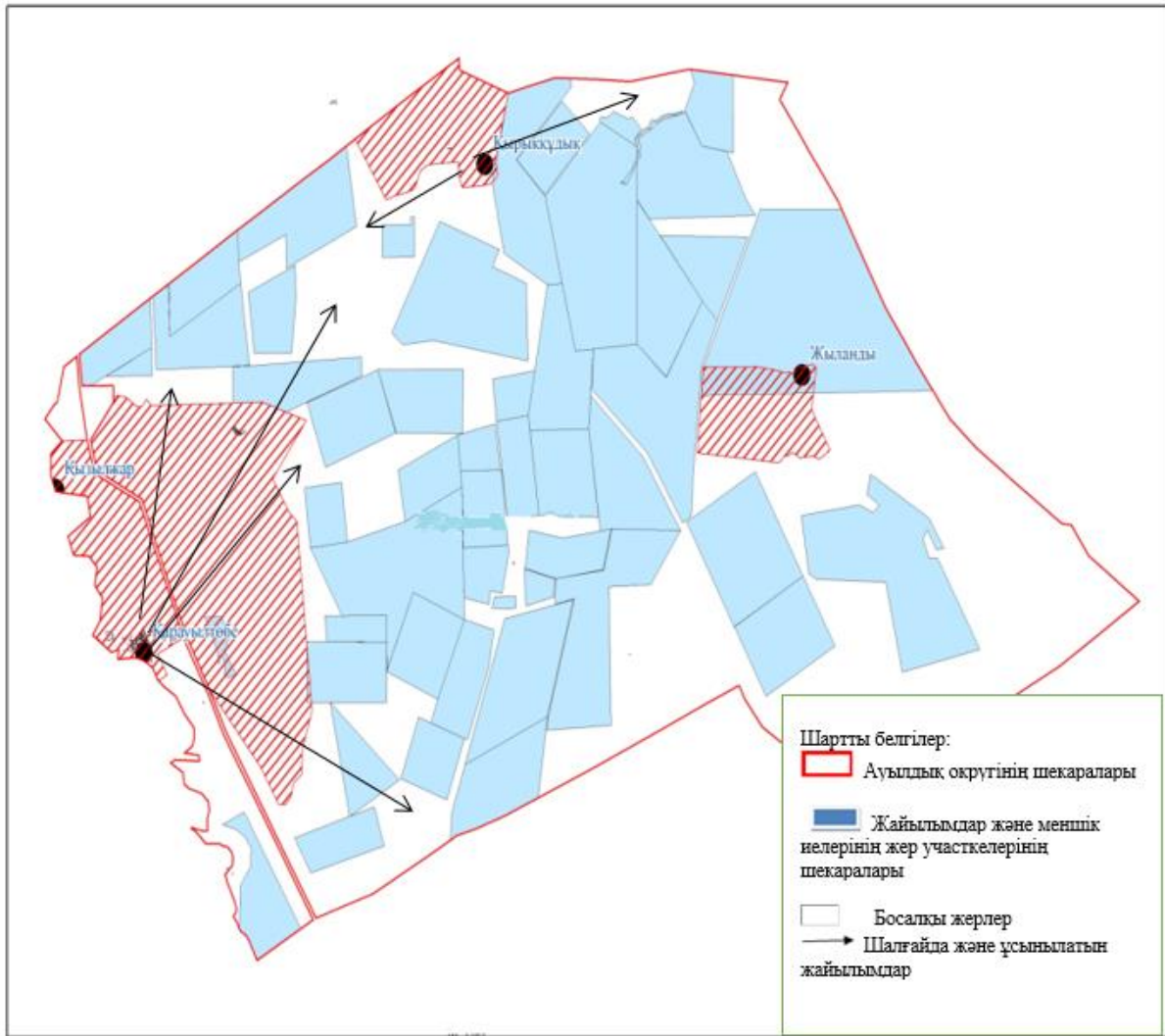
Ақжайық ауданы бойынша
2023-2024 жылдарға арналған
жайылымдарды басқару және
оларды пайдалану жөніндегі
Жоспарға 101-қосымша

Ақжайық ауданы Қабыршақты ауылдық округінің маңында орналасқан жайылымдармен қамтамасыз етілмеген жеке және заңды тұлғалардың ауыл шаруашылығы жануарларының мал басын шалғайдағы жайылымдарға орналастыру схемасы



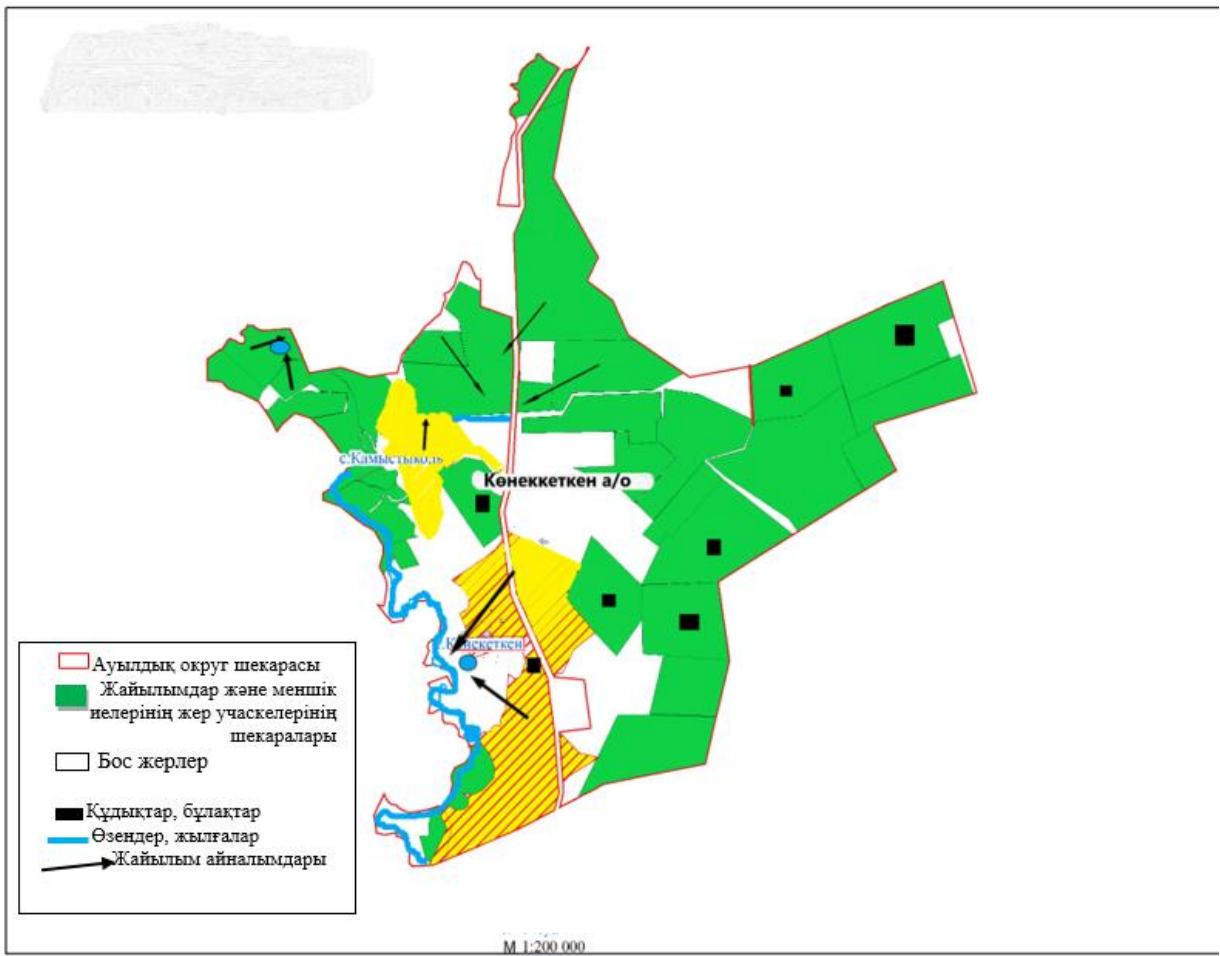
Ақжайық ауданы бойынша
2023-2024 жылдарға арналған
жайылымдарды басқару және
оларды пайдалану жөніндегі
Жоспарға 102-қосымша

Ақжайық ауданы Қарауылтөбе ауылдық округінің маңында орналасқан жайылымдармен қамтамасыз етілмеген жеке және заңды тұлғалардың ауыл шаруашылығы жануарларының мал басын шалғайдағы жайылымдарға орналастыру схемасы



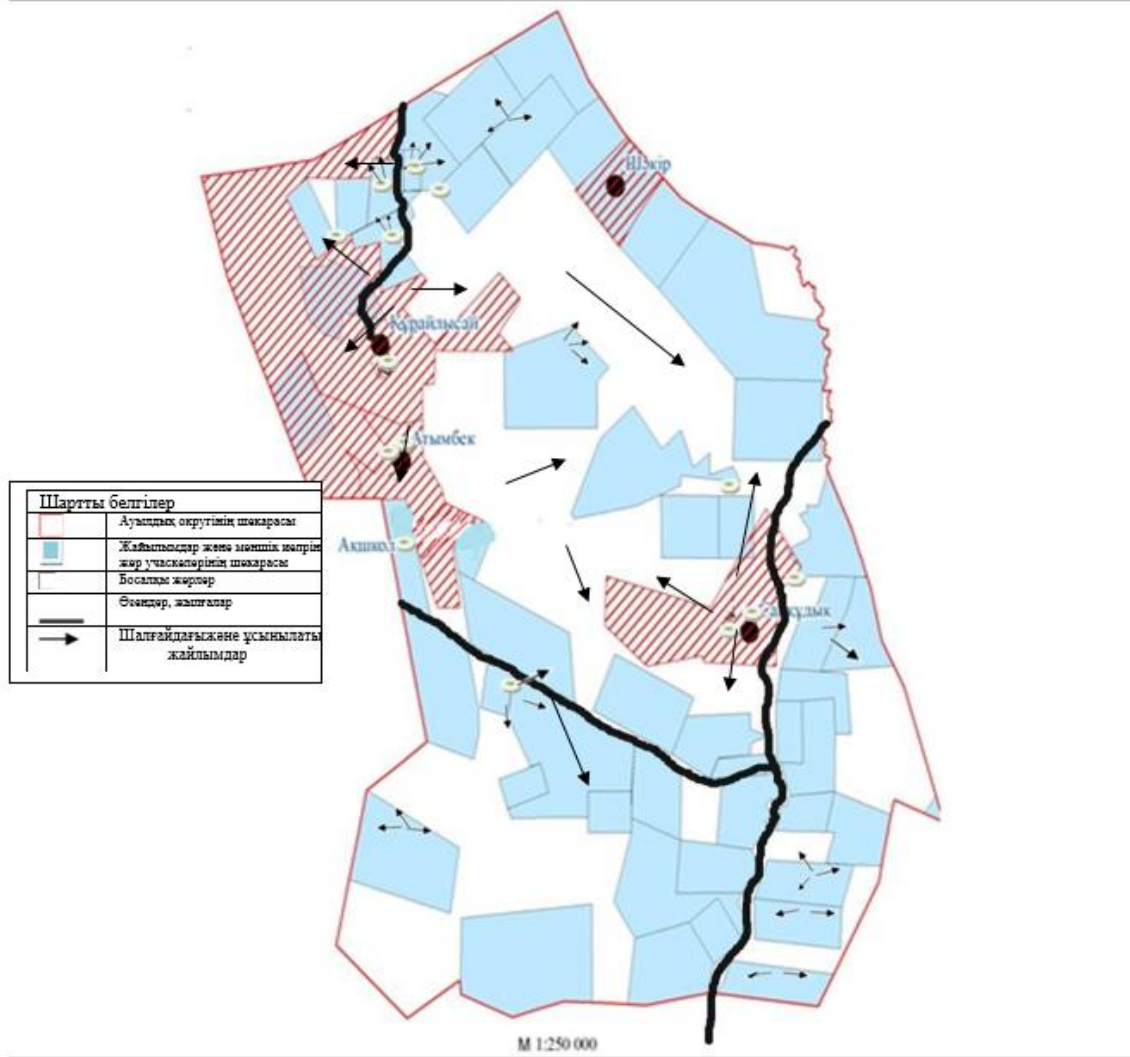
Ақжайық ауданы бойынша
2023-2024 жылдарға арналған
жайылымдарды басқару және
оларды пайдалану жөніндегі
Жоспарға 103-қосымша

Ақжайық ауданы Көнекеткен ауылдық округінің маңында орналасқан жайылымдармен қамтамасыз етілмеген жеке және заңды тұлғалардың ауыл шаруашылығы жануарларының мал басын шалғайдағы жайылымдарға орналастыру схемасы



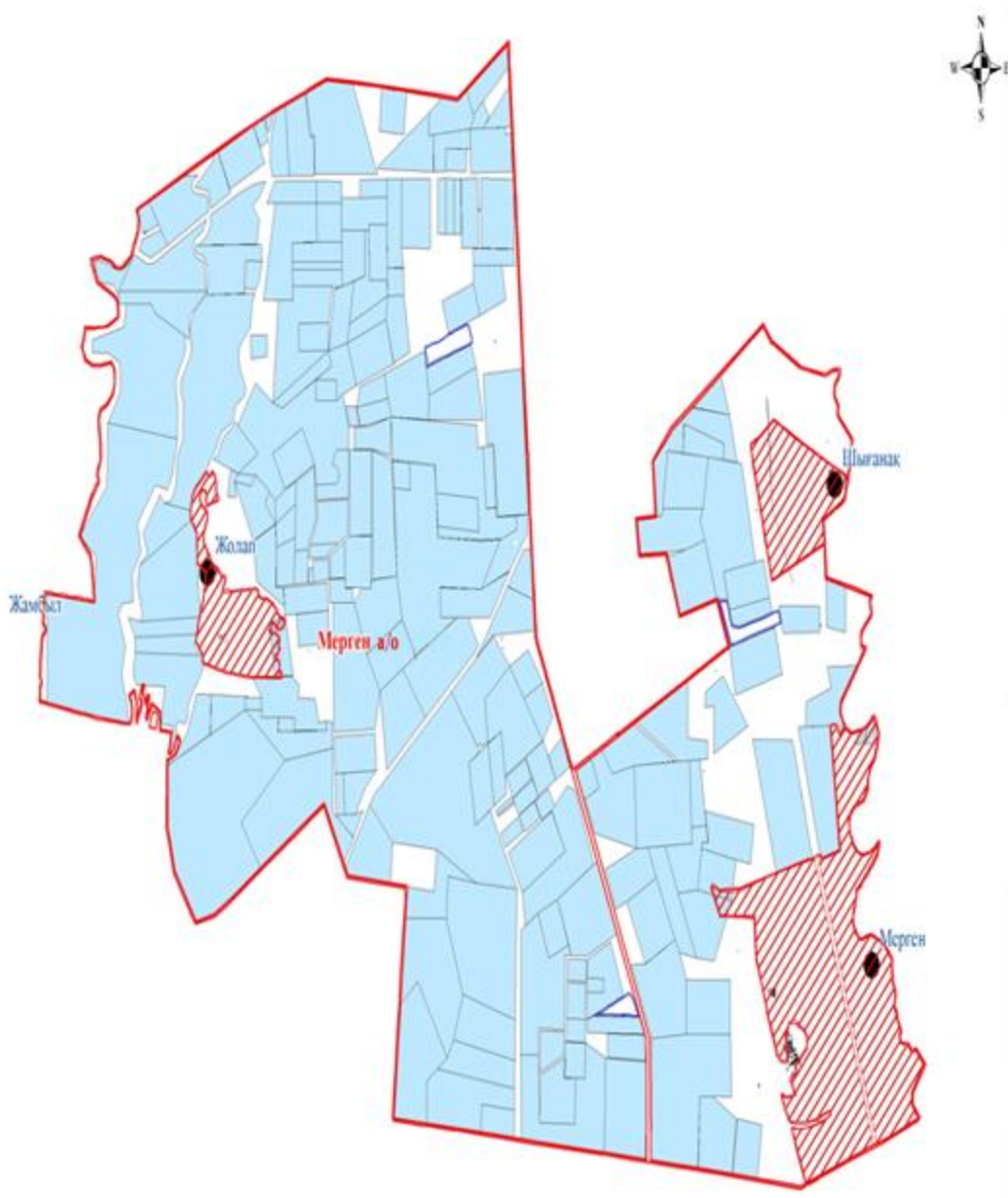
Ақжайық ауданы бойынша
 2023-2024 жылдарға арналған
 жайылымдарды басқару және
 оларды пайдалану жөніндегі
 Жоспарға 104-қосымша

Ақжайық ауданы Құрайлысай ауылдық округінің маңында орналасқан жайылымдармен қамтамасыз етілмеген жеке және заңды тұлғалардың ауыл шаруашылығы жануарларының мал басын шалғайдағы жайылымдарға орналастыру схемасы



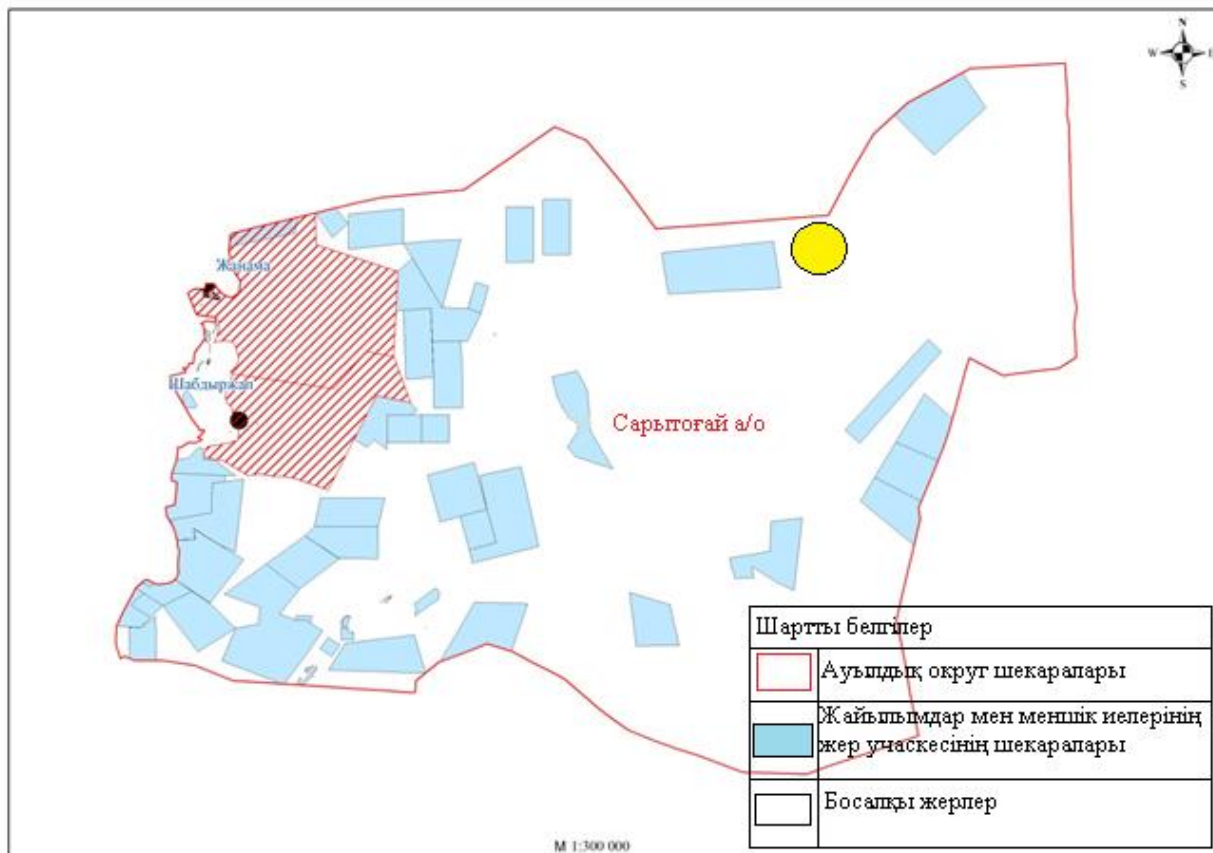
Ақжайық ауданы бойынша
2023-2024 жылдарға арналған
жайылымдарды басқару және
оларды пайдалану жөніндегі
Жоспарға 105-қосымша

Ақжайық ауданы Мерген ауылдық округінің маңында орналасқан жайылымдармен қамтамасыз етілмеген жеке және заңды тұлғалардың ауыл шаруашылығы жануарларының мал басын шалғайдағы жайылымдарға орналастыру схемасы



Ақжайық ауданы бойынша
2023-2024 жылдарға арналған
жайылымдарды басқару және
оларды пайдалану жөніндегі
Жоспарға 106-қосымша




Ақжайық ауданы Сарытоғай ауылдық округінің маңында орналасқан жайылымдармен қамтамасыз етілмеген жеке және заңды тұлғалардың ауыл паруашылығы жануарларының мал басын шалғайдағы жайылымдарға орналастыру схемасы

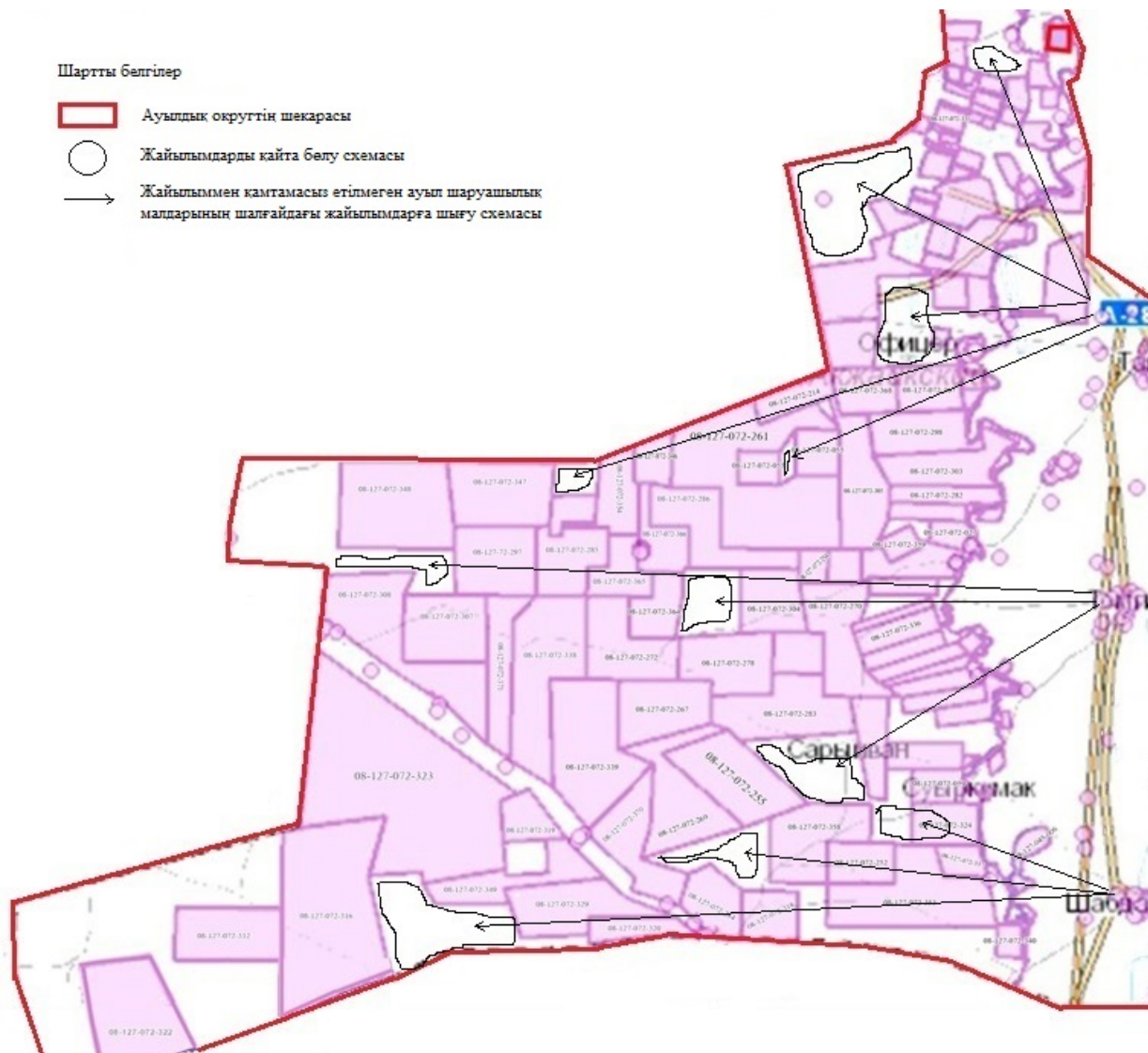


Ақжайық ауданы бойынша
2023-2024 жылдарға арналған
жайылымдарды басқару және
оларды пайдалану жөніндегі
Жоспарға 107-қосымша

Ақжайық ауданы Тайпақ ауылдық округінің маңында орналасқан жайылымдармен қамтамасыз етілмеген жеке және заңды тұлғалардың ауыл шаруашылығы жануарларының мал басын шалғайдағы жайылымдарға орналастыру схемасы

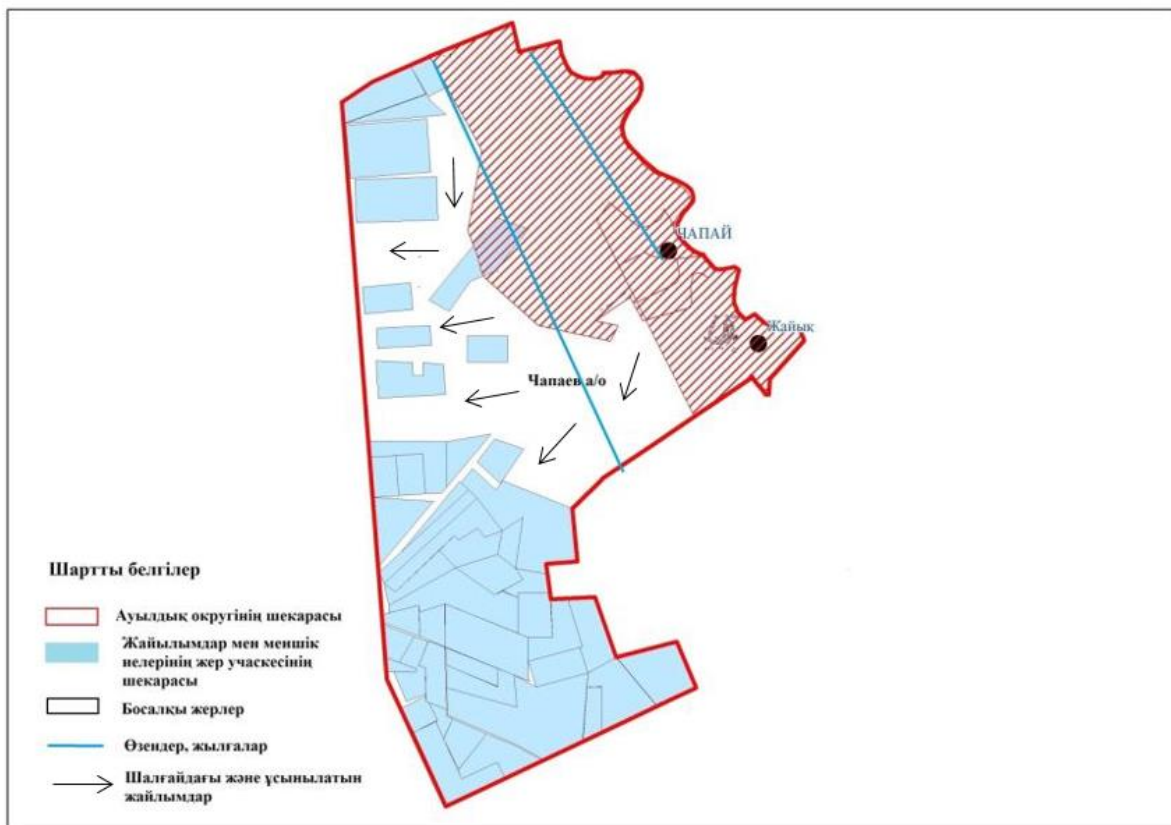
Шартты белгілер

-  Ауылдық округтің шекарасы
-  Жайылымдарды қайта бөлу схемасы
-  Жайылыммен қамтамасыз етілмеген ауыл шаруашылық малдарының шалғайдағы жайылымдарға шығу схемасы



Ақжайық ауданы бойынша
2023-2024 жылдарға арналған
жайылымдарды басқару және
оларды пайдалану жөніндегі
Жоспарға 108-қосымша

Ақжайық ауданы Чапаев ауылдық округінің маңында орналасқан жайылымдармен қамтамасыз етілмеген жеке және заңды тұлғалардың ауыл шаруашылығы жануарларының мал басын шалғайдағы жайылымдарға орналастыру схемасы



Ақжайық ауданы бойынша
2023-2024 жылдарға арналған
жайылымдарды басқару және
оларды пайдалану жөніндегі
Жоспарға 109-қосымша

Ауыл шаруашылығы жануарларын жаюдың және айдаудың маусымдық маршруттарын белгілейтін жайылымдарды пайдалану жөніндегі күнтізбелік график

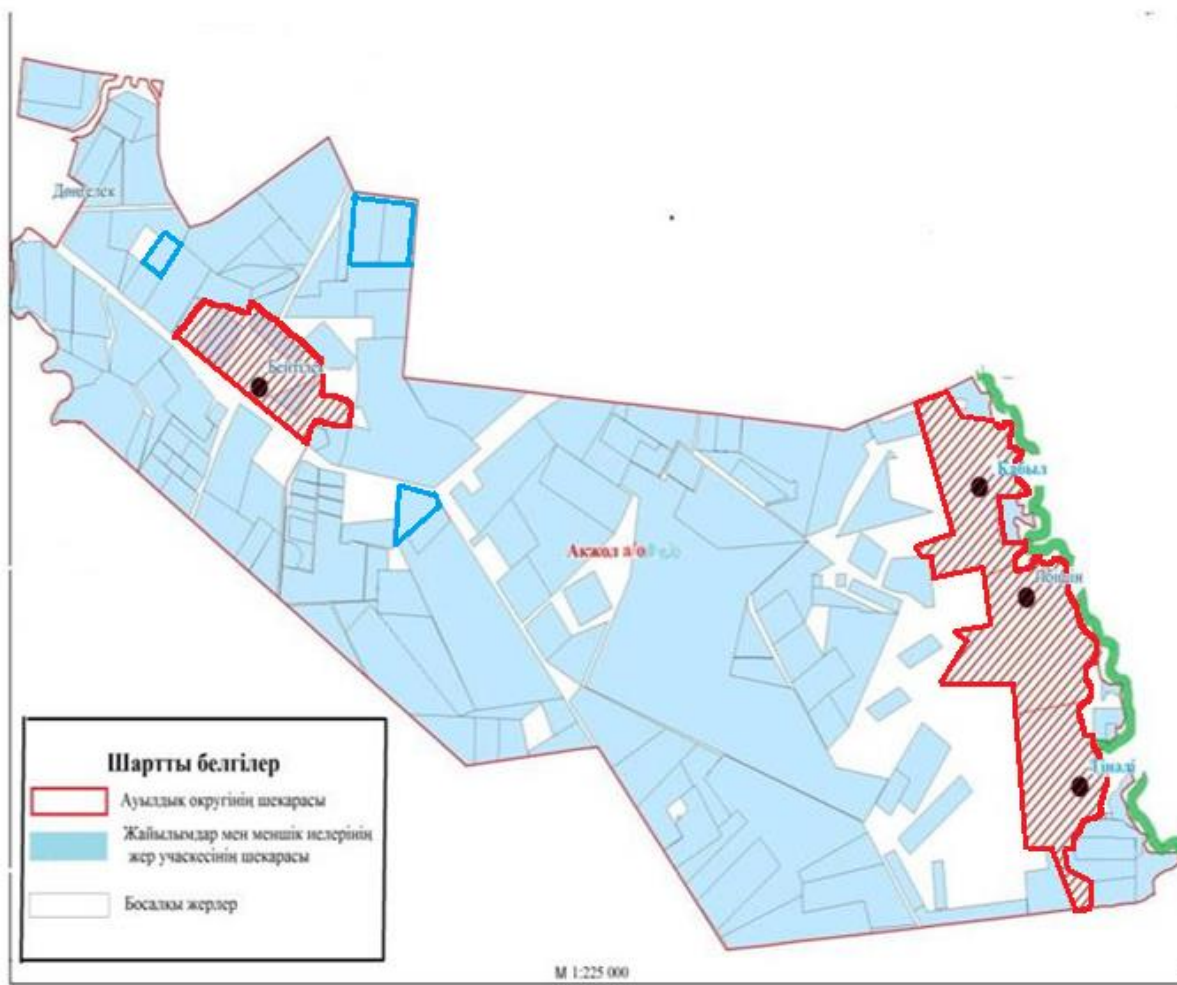
№	Ауылдық округ атауы	Жайылымдарда ауыл шаруашылығы жануарларын жаюдың басталуы	Ауыл шаруашылығы жануарларының жайылымдардан қайтуы
1	Ақжол	Сәуір айының бірінші жартысы	Қараша айының бірінші онкүндігі
2	Ақсуат	Сәуір айының бірінші жартысы	Қараша айының бірінші онкүндігі
3	Алғабас	Сәуір айының бірінші жартысы	Қараша айының бірінші онкүндігі
4	Алмалы	Сәуір айының бірінші жартысы	Қараша айының бірінші онкүндігі
5	Базартөбе	Сәуір айының бірінші жартысы	Қараша айының бірінші онкүндігі
6	Базаршолан	Сәуір айының бірінші жартысы	Қараша айының бірінші онкүндігі

7	Бударин	Сәуір айының бірінші жартысы	Қараша айының бірінші онкүндігі
8	Есенсай	Сәуір айының бірінші жартысы	Қараша айының бірінші онкүндігі
9	Жамбыл	Сәуір айының бірінші жартысы	Қараша айының бірінші онкүндігі
10	Жаңабұлақ	Сәуір айының бірінші жартысы	Қараша айының бірінші онкүндігі
11	Қабыршақты	Сәуір айының бірінші жартысы	Қараша айының бірінші онкүндігі
12	Қарауылтөбе	Сәуір айының бірінші жартысы	Қараша айының бірінші онкүндігі
13	Көнекеткен	Сәуір айының бірінші жартысы	Қараша айының бірінші онкүндігі
14	Құрайлысай	Сәуір айының бірінші жартысы	Қараша айының бірінші онкүндігі
15	Мерген	Сәуір айының бірінші жартысы	Қараша айының бірінші онкүндігі
16	Сарытоғай	Сәуір айының бірінші жартысы	Қараша айының бірінші онкүндігі
17	Тайпақ	Сәуір айының бірінші жартысы	Қараша айының бірінші онкүндігі
18	Чапаев	Сәуір айының бірінші жартысы	Қараша айының бірінші онкүндігі

Аудандағы 18 округ бойынша ауыл шаруашылығы жануарларын жаюдың және айдаудың маусымдық маршруттарын белгілейтін жайылымдарды пайдалану жөніндегі күнтізбелік графигі сәуір айының бірінші жартысында басталып, қараша айының бірінші онкүндігінде аяқталады. Бұл жағдайда ірі қара малды, ұсақ малды, жылқы мен түйені жаюдың ұзақтығы қардың тығыздығымен және басқа факторлармен қар жамылғысының максималды тереңдігіне байланысты. Көктемде жайылымның басталуы шөп қайта өскеннен кейін екі аптадан ерте емес және жайылым уақытының аяқталуы белгілі бір жылдың климаттық жағдайларына байланысты болады және ерте немесе кеш мерзімге ауыстырылуы мүмкін.

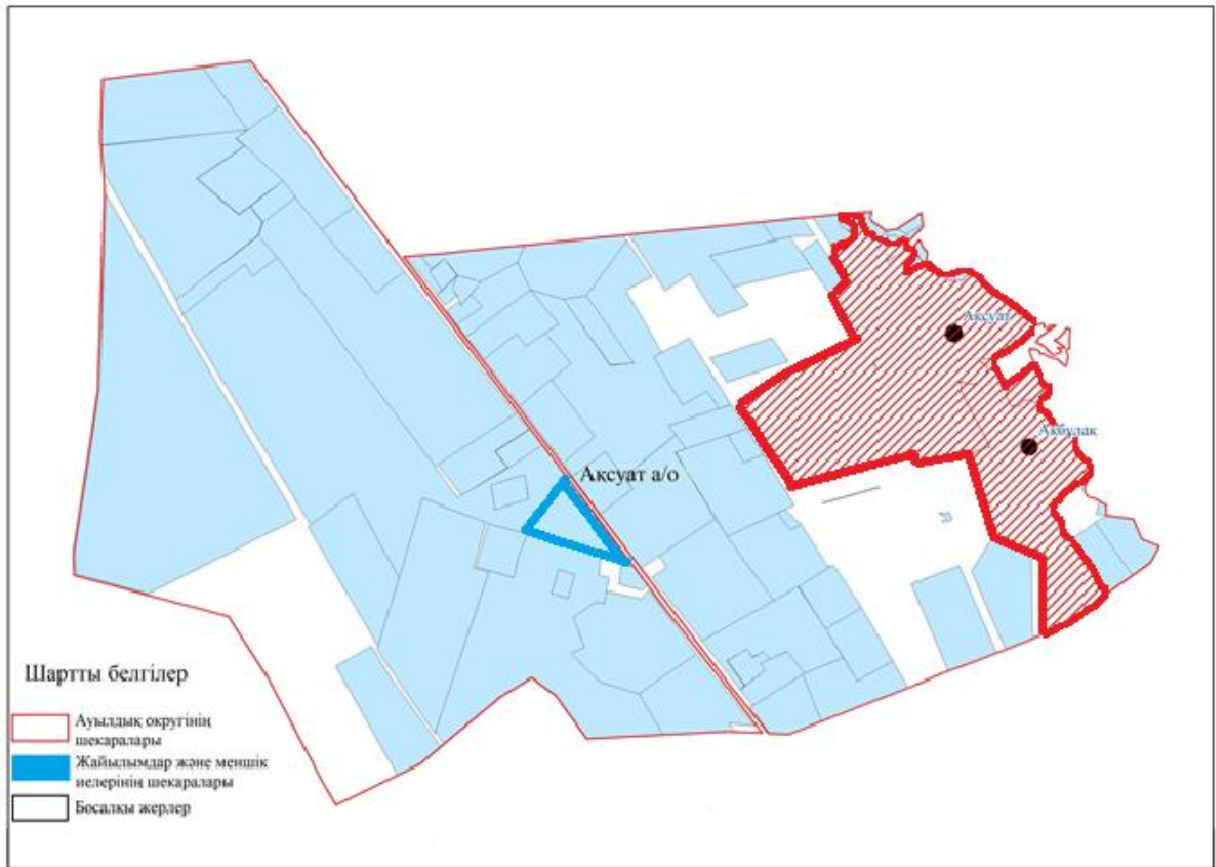
Ақжайық ауданы бойынша
2023-2024 жылдарға арналған
жайылымдарды басқару және
оларды пайдалану жөніндегі
Жоспарға 110 - қосымша

Ақжайық ауданы Ақжол ауылдық округінің жергілікті жағдайлар мен ерекшеліктерге қарай жеке ауладағы ауыл шаруашылығы жануарларын жаюға халық мұқтажын қанағаттандыру үшін қажетті жайылымдардың сыртқы мен ішкі шекаралары және алаңдары белгіленген карталары



Ақжайық ауданы бойынша
2023-2024 жылдарға арналған
жайылымдарды басқару және
оларды пайдалану жөніндегі
Жоспарға 111-қосымша

Ақжайық ауданы Ақсуат ауылдық округінің жергілікті жағдайлар мен ерекшеліктерге қарай жеке ауладағы ауыл шаруашылығы жануарларын жаюға халық мұқтажын қанағаттандыру үшін қажетті жайылымдардың сыртқы мен ішкі шекаралары және алаңдары белгіленген карталары

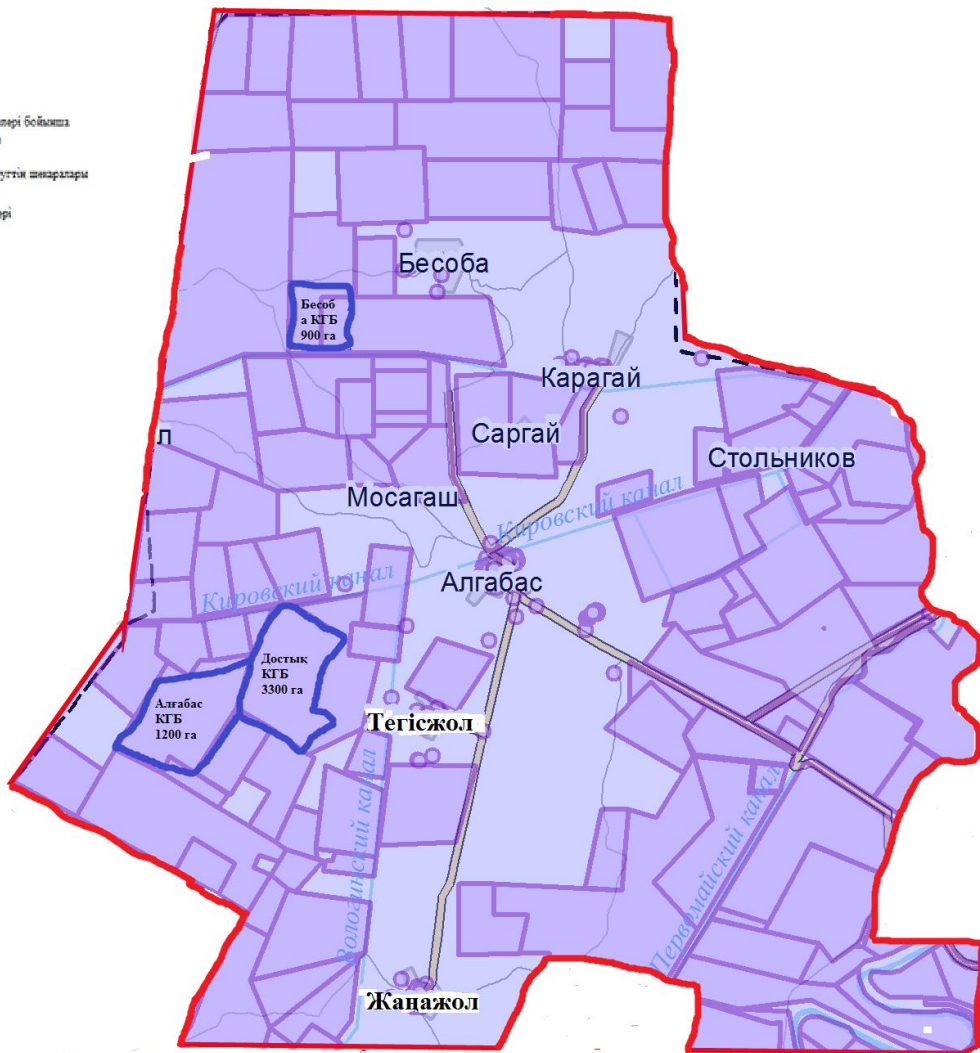


Ақжайық ауданы бойынша
2023-2024 жылдарға арналған
жайылымдарды басқару және
оларды пайдалану жөніндегі
Жоспарға 112-қосымша

Ақжайық ауданы Алғабас ауылдық округінің жергілікті жағдайлар мен ерекшеліктерге қарай жеке ауладағы ауыл шаруашылығы жануарларын жаюға халық мұқтажын қанағаттандыру үшін қажетті жайылымдардың сыртқы мен ішкі шекаралары және алаңдары белгіленген карталары

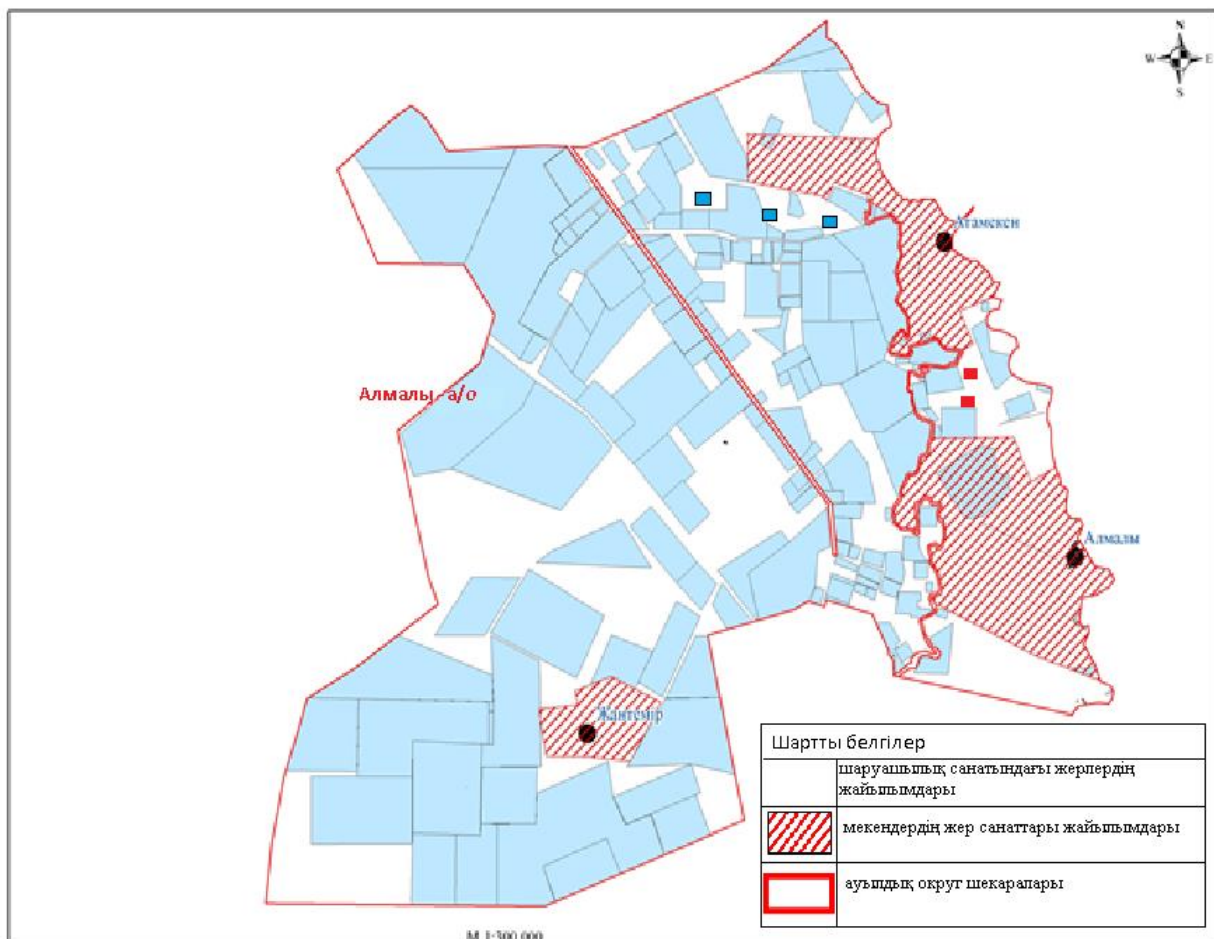
Шартты белгілер

- Жер қаластырылу бойынша жайылымдар
- ауылдық округтің шекаралары
- жер учаскелері



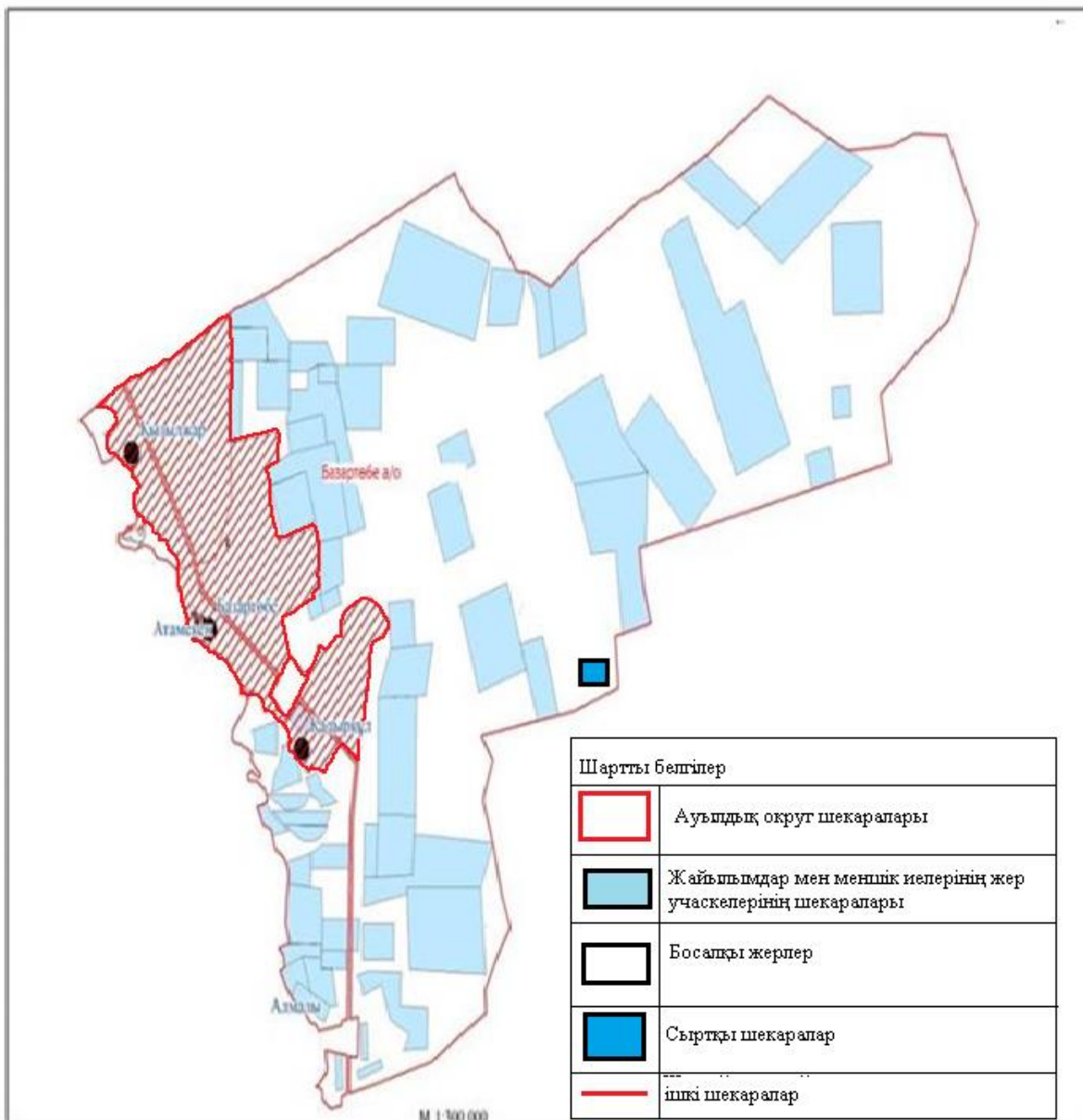
Ақжайық ауданы бойынша
2023-2024 жылдарға арналған
жайылымдарды басқару және
оларды пайдалану жөніндегі
Жоспарға 113-қосымша

Ақжайық ауданы Алмалы ауылдық округінің жергілікті жағдайлар мен ерекшеліктерге қарай жеке ауладағы ауыл шаруашылығы жануарларын жаюға халық мұқтажын қанағаттандыру үшін қажетті жайылымдардың сыртқы мен ішкі шекаралары және алаңдары белгіленген карталары



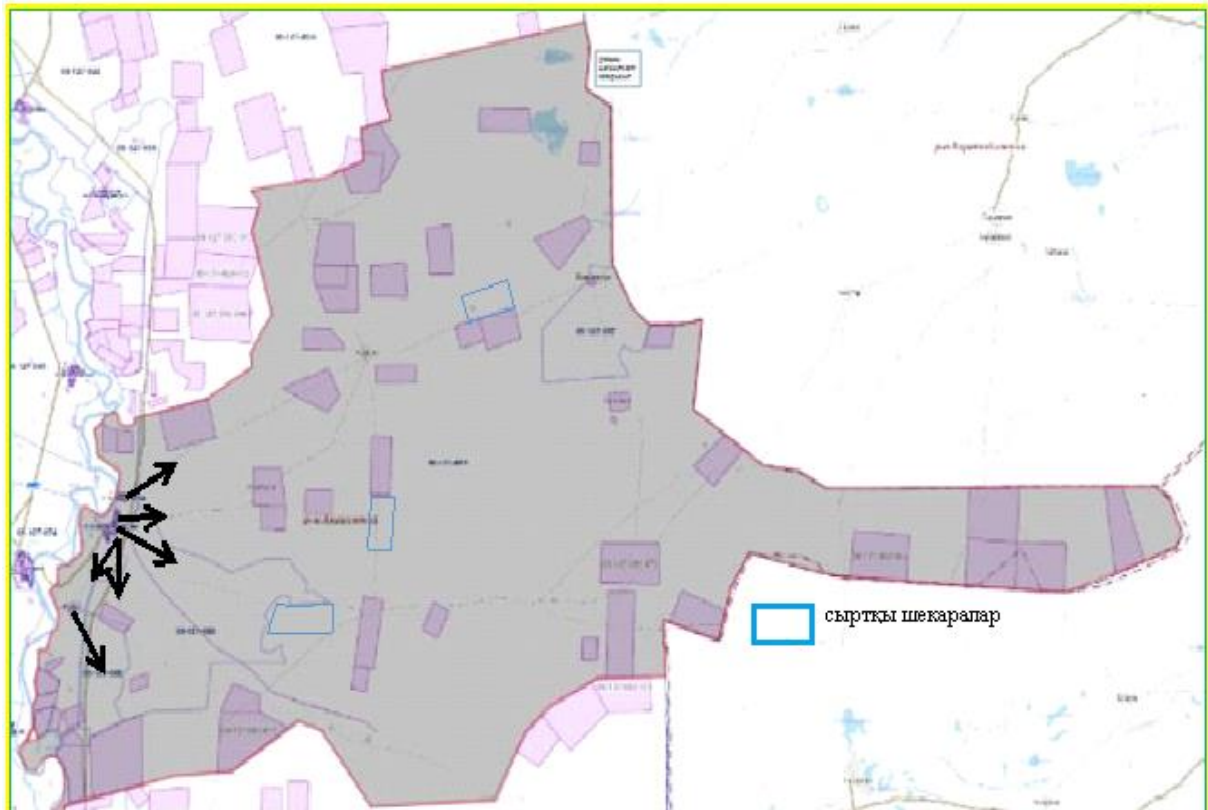
Ақжайық ауданы бойынша
2023-2024 жылдарға арналған
жайылымдарды басқару және
оларды пайдалану жөніндегі
Жоспарға 114-қосымша

Ақжайық ауданы Базартөбе ауылдық округінің жергілікті жағдайлар мен ерекшеліктерге қарай жеке ауладағы ауыл шаруашылығы жануарларын жаюға халық мұқтажын қанағаттандыру үшін қажетті жайылымдардың сыртқы мен ішкі шекаралары және алаңдары белгіленген карталары



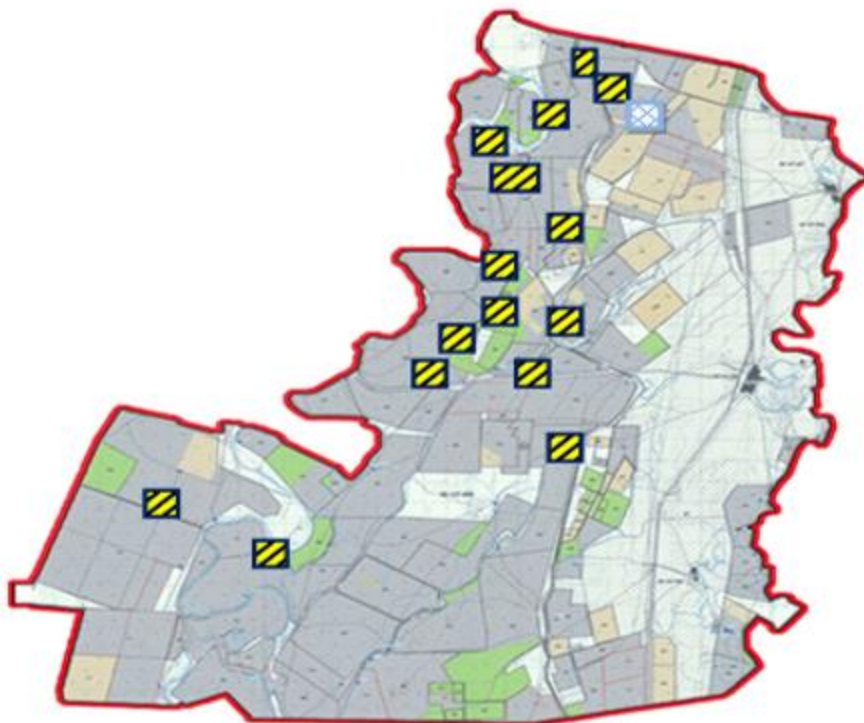
Ақжайық ауданы бойынша
2023-2024 жылдарға арналған
жайылымдарды басқару және
оларды пайдалану жөніндегі
Жоспарға 115-қосымша

Ақжайық ауданы Базаршолан ауылдық округінің жергілікті жағдайлар мен ерекшеліктерге қарай жеке ауладағы ауыл шаруашылығы жануарларын жаюға халық мұқтажын қанағаттандыру үшін қажетті жайылымдардың сыртқы мен ішкі шекаралары және алаңдары белгіленген карталары







Ақжайық ауданы бойынша
2023-2024 жылдарға арналған
жайылымдарды басқару және
оларды пайдалану жөніндегі
Жоспарға 116-қосымша

Ақжайық ауданы Бударин ауылдық округінің маңында орналасқан жайылымдармен жергілікті жағдайлар мен ерекшеліктерге қарай жеке ауладағы ауыл шаруашылығы жануарларын жаюға халық мұқтажын қанағаттандыру үшін қажетті жайылымдардың сыртқы мен ішкі шекаралары және алаңдары белгіленген карталары



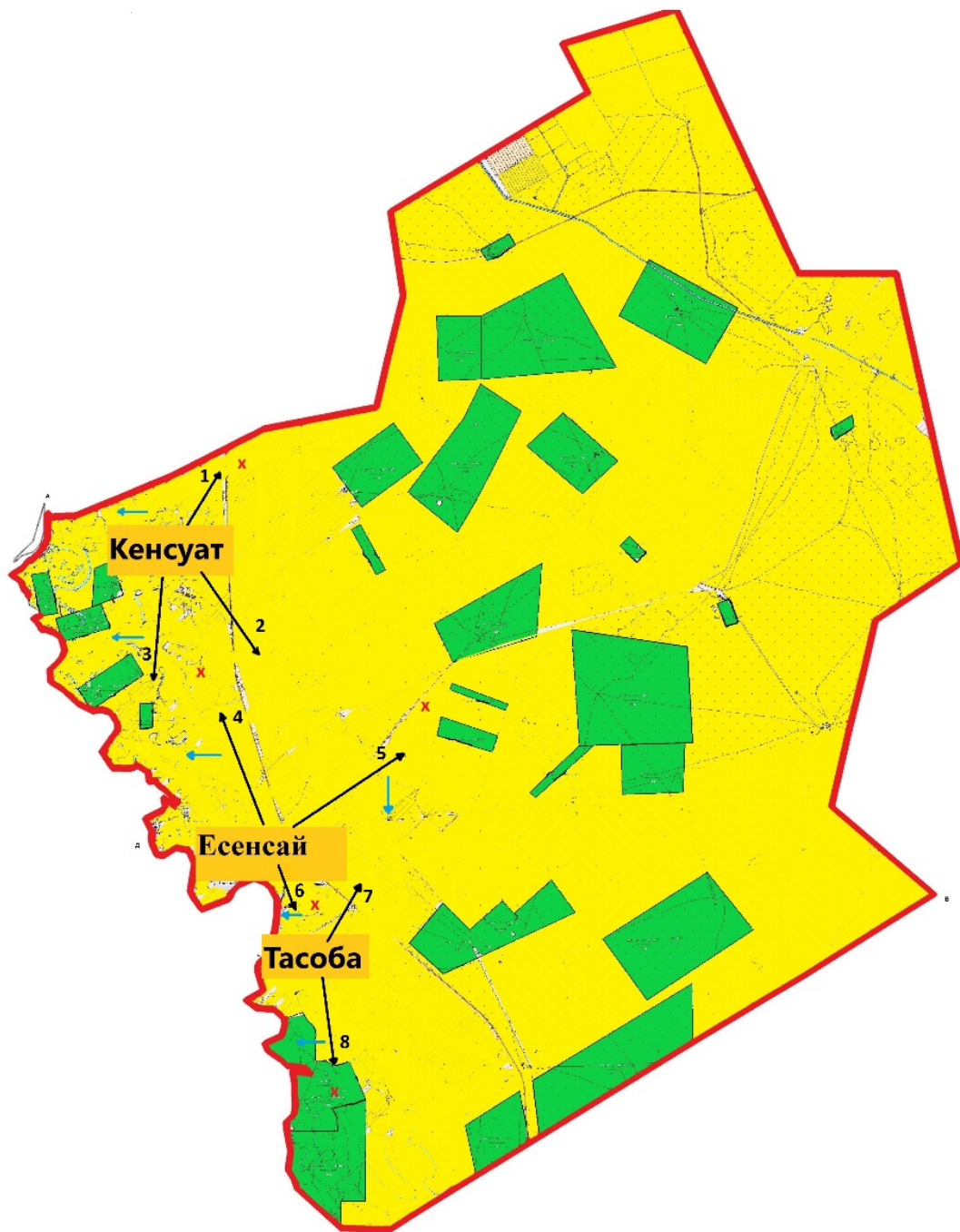
Бударин ауылдық округі

Шартты белгілер:

-  Жайымдардың сыртқы шекарасы
-  Жайымдардың ішкі шекарасы
-  АШӨК жайымының сыртқы шекарасы
-  АШӨК жайымының ішкі шекарасы

Ақжайық ауданы бойынша
2023-2024 жылдарға арналған
жайылымдарды басқару және
оларды пайдалану жөніндегі
Жоспарға 117-қосымша

Ақжайық ауданы Есенсай ауылдық округінің жергілікті жағдайлар мен ерекшеліктерге қарай жеке ауладағы ауыл шаруашылығы жануарларын жаюға халық мұқтажын қанағаттандыру үшін қажетті жайылымдардың сыртқы мен ішкі шекаралары және алаңдары белгіленген карталары



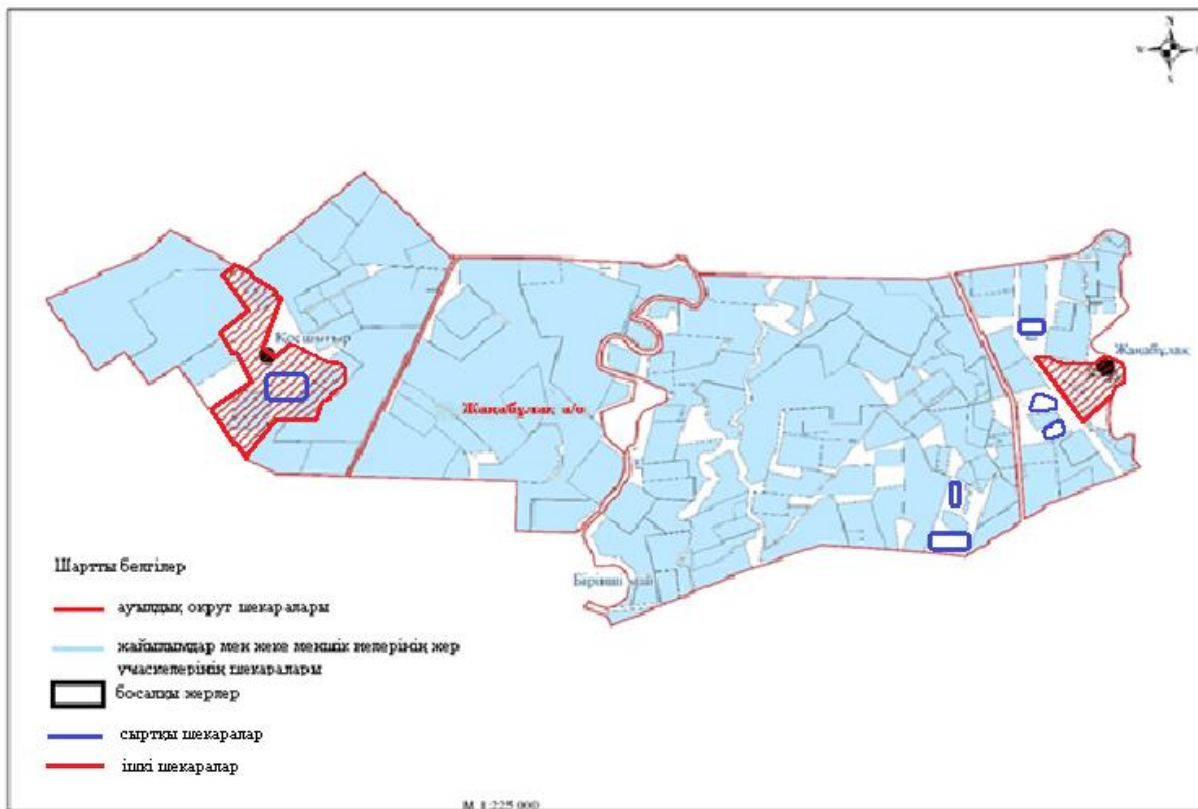
Ақжайық ауданы бойынша
2023-2024 жылдарға арналған
жайылымдарды басқару және
оларды пайдалану жөніндегі
Жоспарға 118-қосымша

Ақжайық ауданы Жамбыл ауылдық округінің жергілікті жағдайлар мен ерекшеліктерге қарай жеке ауладағы ауыл шаруашылығы жануарларын жаюға халық мұқтажын қанағаттандыру үшін қажетті жайылымдардың сыртқы мен ішкі шекаралары және алаңдары белгіленген карталары



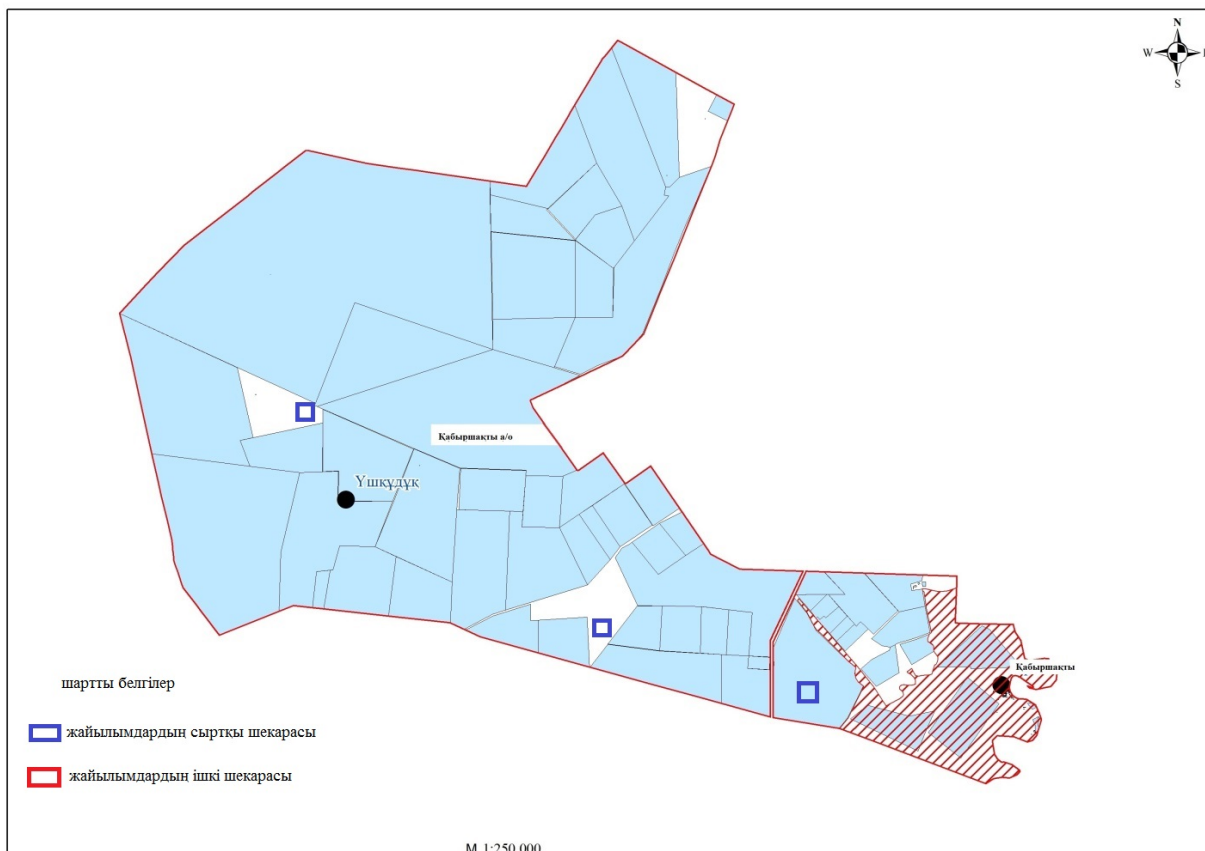
Ақжайық ауданы бойынша
2023-2024 жылдарға арналған
жайылымдарды басқару және
оларды пайдалану жөніндегі
Жоспарға 119-қосымша

Ақжайық ауданы Жаңабұлақ ауылдық округінің жергілікті жағдайлар мен ерекшеліктерге қарай жеке ауладағы ауыл шаруашылығы жануарларын жаюға халық мұқтажын қанағаттандыру үшін қажетті жайылымдардың сыртқы мен ішкі шекаралары және алаңдары белгіленген карталары



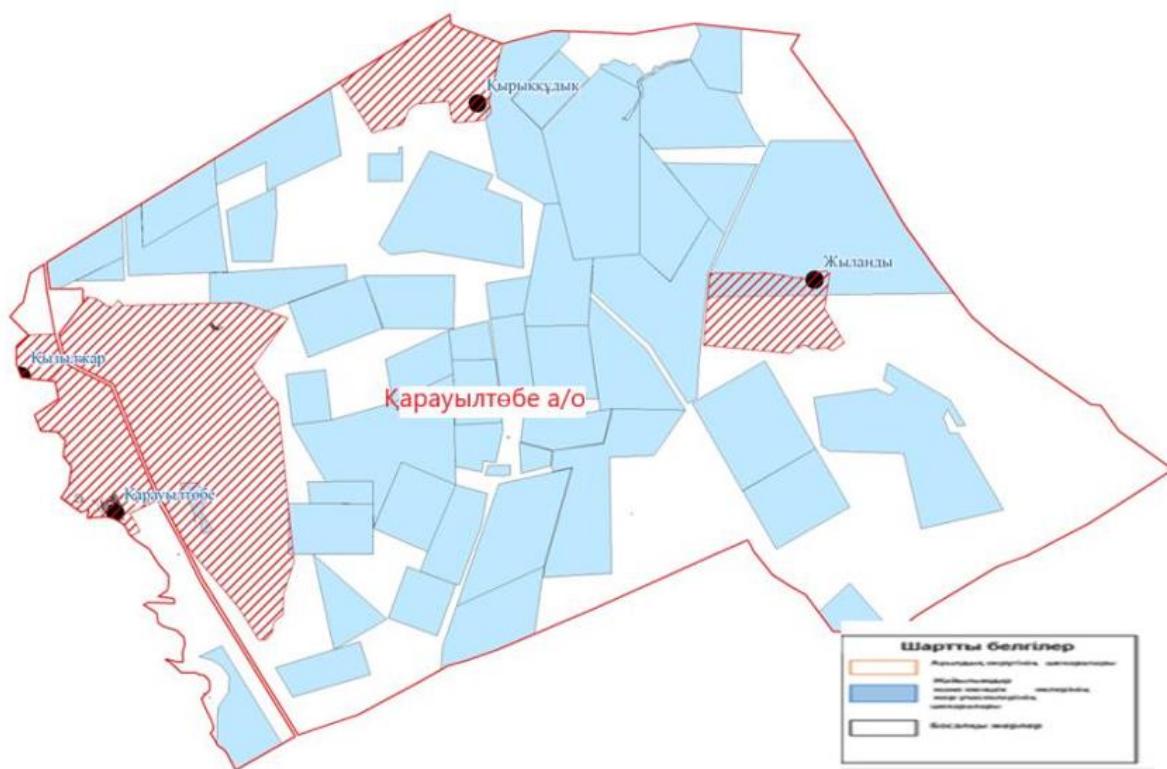
Ақжайық ауданы бойынша
2023-2024 жылдарға арналған
жайылымдарды басқару және
оларды пайдалану жөніндегі
Жоспарға 120-қосымша

Ақжайық ауданы Қабыршақты ауылдық округінің жергілікті жағдайлар мен ерекшеліктерге қарай жеке ауладағы ауыл шаруашылығы жануарларын жаюға халық мұқтажын қанағаттандыру үшін қажетті жайылымдардың сыртқы мен ішкі шекаралары және аяндары белгіленген карталары



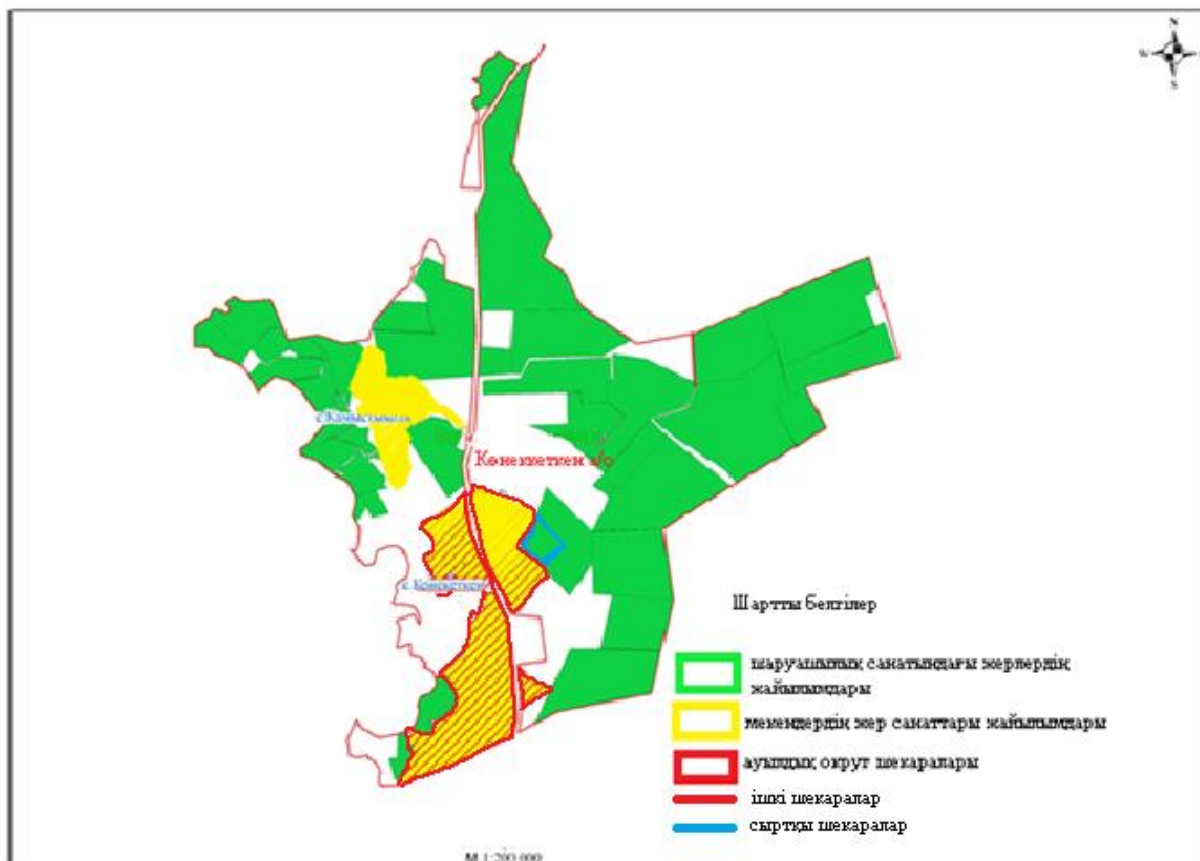
Ақжайық ауданы бойынша
2023-2024 жылдарға арналған
жайылымдарды басқару және
оларды пайдалану жөніндегі
Жоспарға 121-қосымша

Ақжайық ауданы Қарауылтөбе ауылдық округінің жергілікті жағдайлар мен ерекшеліктерге қарай жеке ауладағы ауыл шаруашылығы жануарларын жаюға халық мұқтажын қанағаттандыру үшін қажетті жайылымдардың сыртқы мен ішкі шекаралары және алаңдары белгіленген карталары



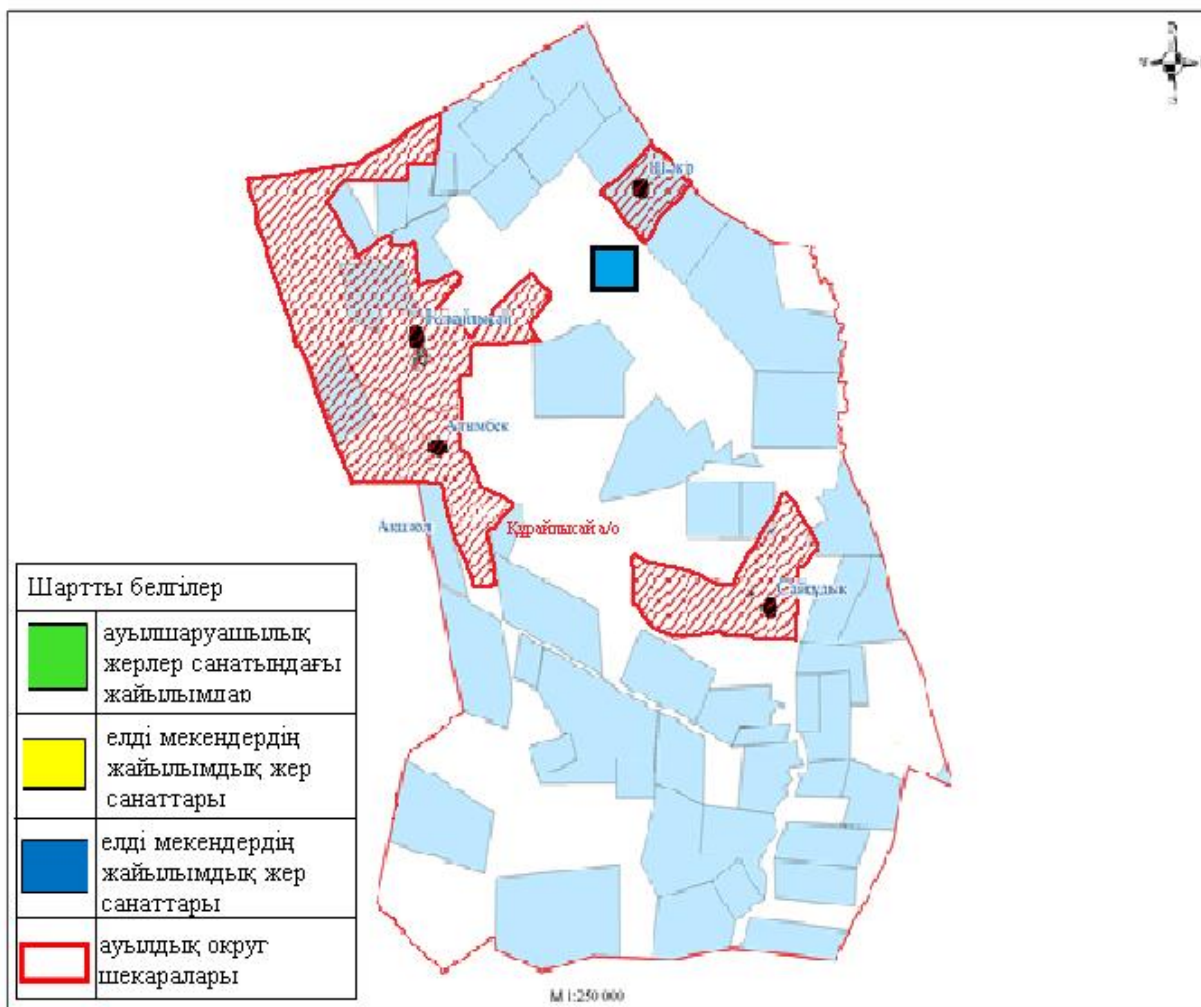
Ақжайық ауданы бойынша
2023-2024 жылдарға арналған
жайылымдарды басқару және
оларды пайдалану жөніндегі
Жоспарға 122-қосымша

Ақжайық ауданы Көнеккеткен ауылдық округінің жергілікті жағдайлар мен ерекшеліктерге қарай жеке ауладағы ауыл шаруашылығы жануарларын жаюға халық мұқтажын қанағаттандыру үшін қажетті жайылымдардың сыртқы мен ішкі шекаралары және алаңдары белгіленген карталары



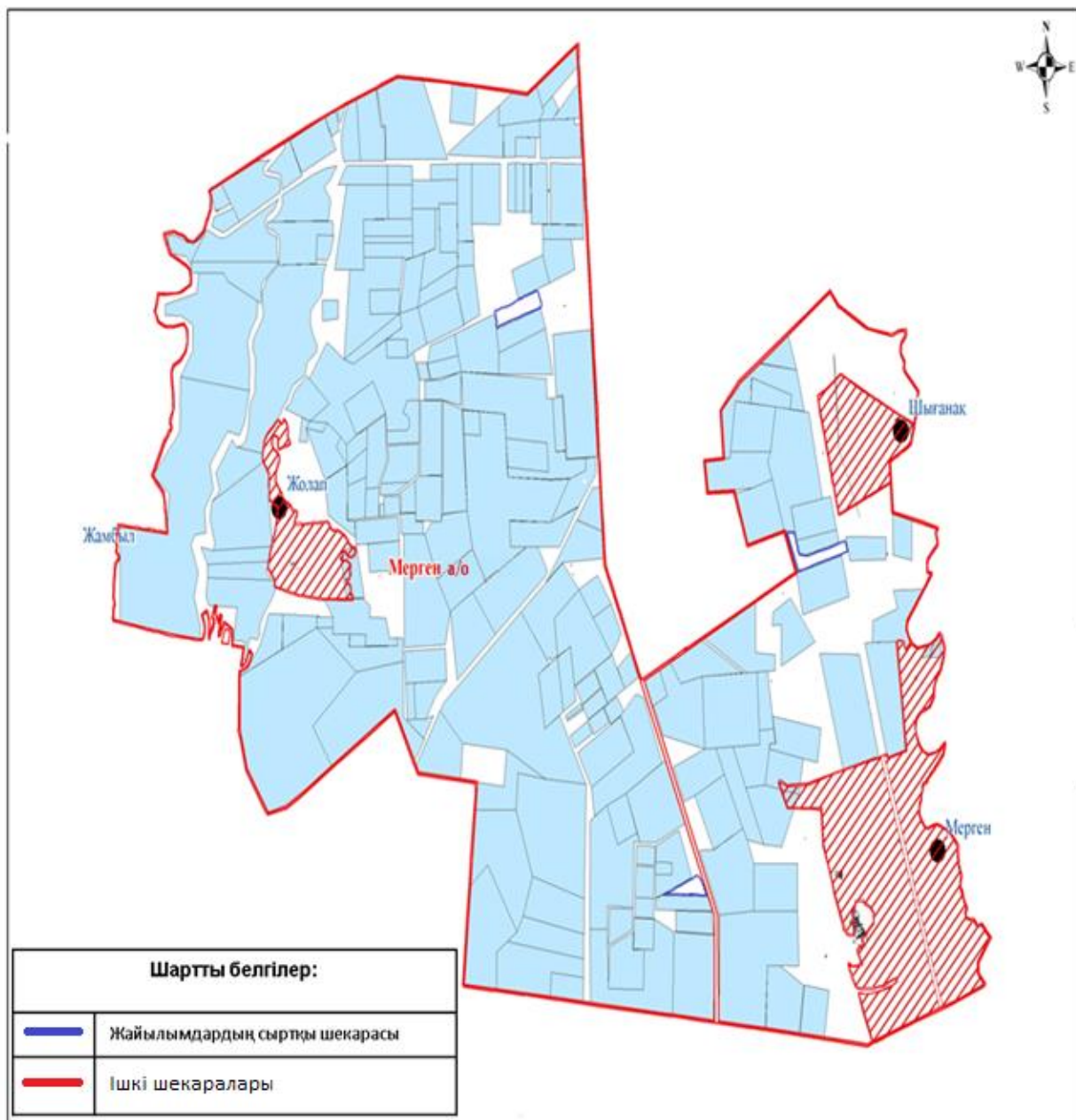
Ақжайық ауданы бойынша
2023-2024 жылдарға арналған
жайылымдарды басқару және
оларды пайдалану жөніндегі
Жоспарға 123-қосымша

Ақжайық ауданы Құрайлысай ауылдық округінің жергілікті жағдайлар мен ерекшеліктерге қарай жеке ауладағы ауыл шаруашылығы жануарларын жаюға халық мұқтажын қанағаттандыру үшін қажетті жайылымдардың сыртқы мен ішкі шекаралары және алаңдары белгіленген карталары



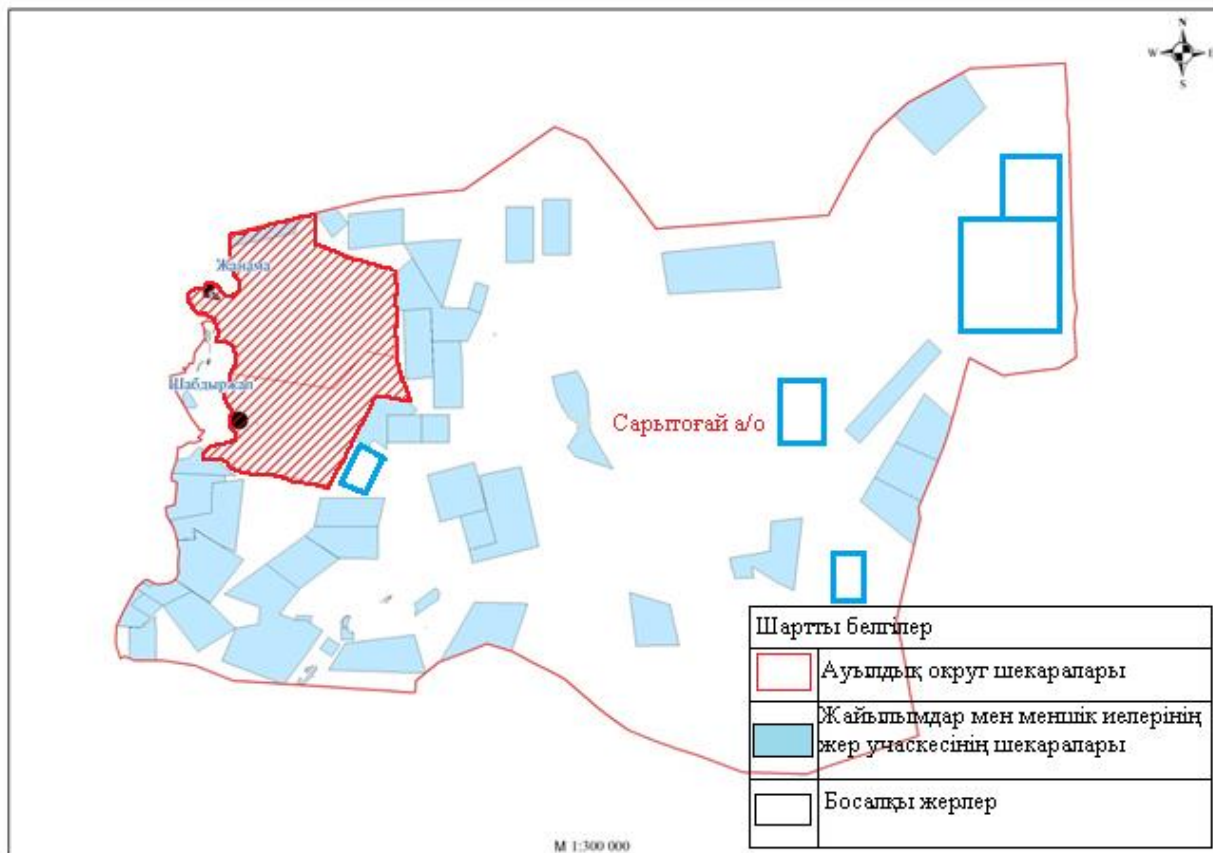
Ақжайық ауданы бойынша
2023-2024 жылдарға арналған
жайылымдарды басқару және
оларды пайдалану жөніндегі
Жоспарға 124-қосымша

Ақжайық ауданы Мерген ауылдық округінің жергілікті жағдайлар мен ерекшеліктерге қарай жеке ауладағы ауыл шаруашылығы жануарларын жаюға халық мұқтажын қанағаттандыру үшін қажетті жайылымдардың сыртқы мен ішкі шекаралары және алаңдары белгіленген карталары



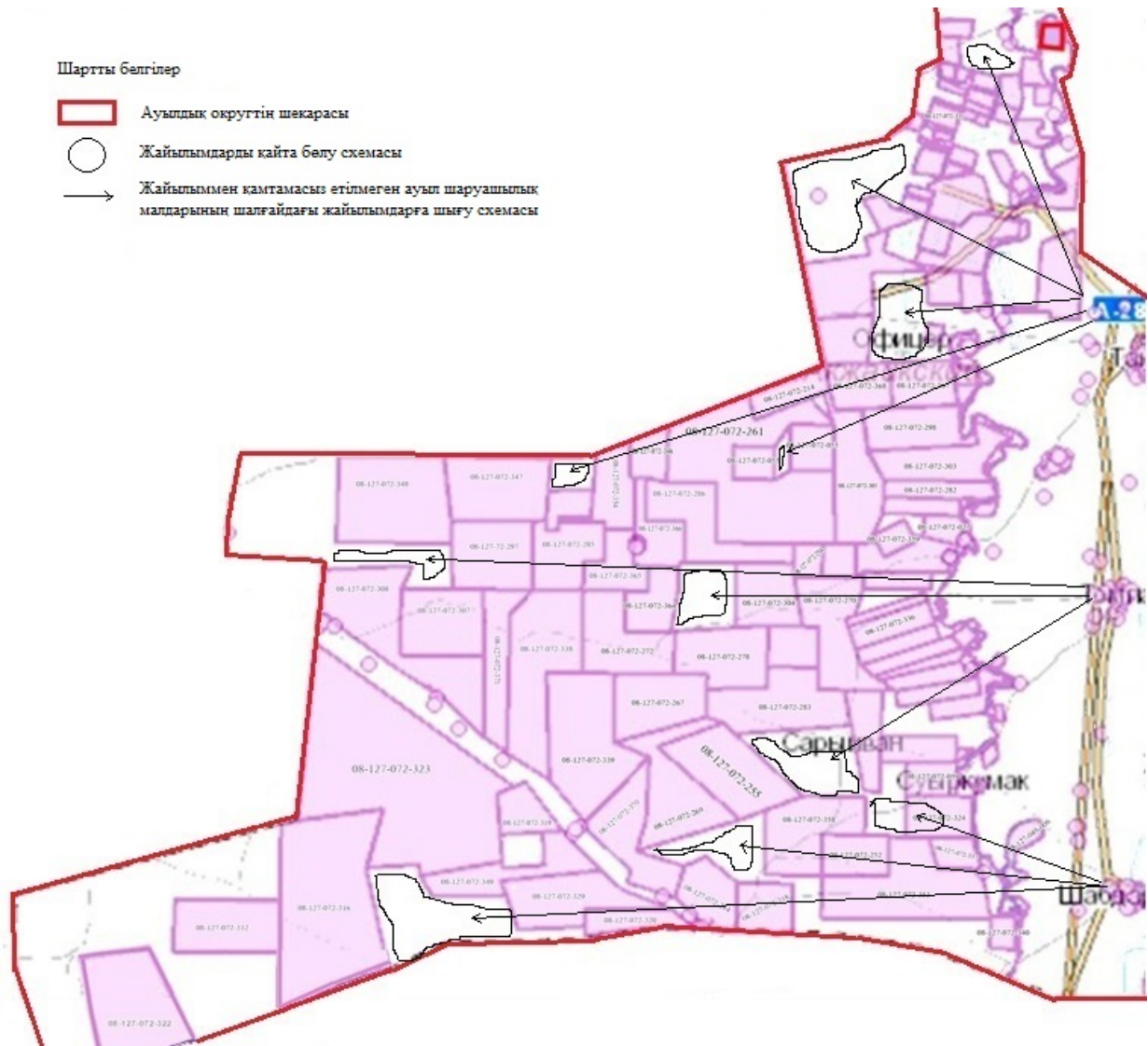
Ақжайық ауданы бойынша
2023-2024 жылдарға арналған
жайылымдарды басқару және
оларды пайдалану жөніндегі
Жоспарға 125-қосымша

Ақжайық ауданы Сарытоғай ауылдық округінің жергілікті жағдайлар мен ерекшеліктерге қарай жеке ауладағы ауыл шаруашылығы жануарларын жаюға халық мұқтажын қанағаттандыру үшін қажетті жайылымдардың сыртқы мен ішкі шекаралары және алаңдары белгіленген карталары



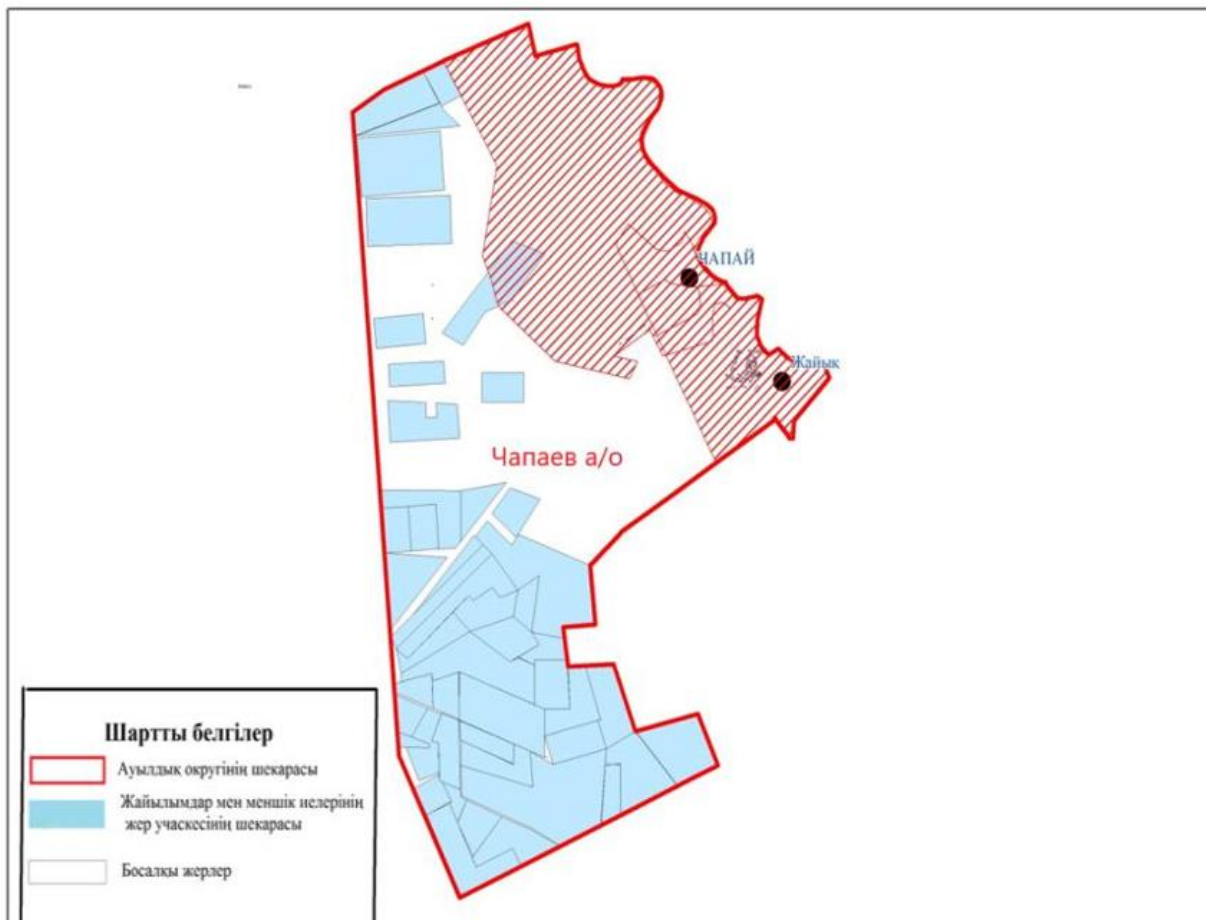
Ақжайық ауданы бойынша
2023-2024 жылдарға арналған
жайылымдарды басқару және
оларды пайдалану жөніндегі
Жоспарға 126-қосымша

Ақжайық ауданы Тайпақ ауылдық округінің жергілікті жағдайлар мен ерекшеліктерге қарай жеке ауладағы ауыл шаруашылығы жануарларын жаюға халық мұқтажын қанағаттандыру үшін қажетті жайылымдардың сыртқы мен ішкі шекаралары және алаңдары белгіленген карталары



Ақжайық ауданы бойынша
2023-2024 жылдарға арналған
жайылымдарды басқару және
оларды пайдалану жөніндегі
Жоспарға 127-қосымша

Ақжайық ауданы Чапаев ауылдық округінің жергілікті жағдайлар мен ерекшеліктерге қарай жеке ауладағы ауыл шаруашылығы жануарларын жаюға халық мұқтажын қанағаттандыру үшін қажетті жайылымдардың сыртқы мен ішкі шекаралары және алаңдары белгіленген карталары



Акжайық ауданы бойынша
2023-2024 жылдарға арналған
жайылымдарды басқару және
оларды пайдалану жөніндегі
Жоспарға 128-қосымша

Ауылдық округ кескінінде ветеринариялық-санитариялық объектілер туралы мәліметтер

№	Ауылдық округтер атауы	Бордақылау алаңы	Жасанды ұрықтандыру пункті	М а л қорымдары	Сібір жарасы көмінділері	Ветеринариялық пунктер
1	Ақжол ауылдық округі	1	0	4	0	0
2	Ақсуат ауылдық округі	0	0	1	0	1
3	Алғабас ауылдық округі	0	0	3	0	2
4	Алмалы ауылдық округі	0	0	2	0	1

5	Базартөбе ауылдық округі	0	0	3	0	1
6	Базаршолан ауылдық округі	0	1	1	0	1
7	Бударин ауылдық округі	0	0	3	0	1
8	Есенсай ауылдық округі	0	0	3	0	1
9	Жамбыл ауылдық округі	0	0	1	0	1
10	Жаңабұлақ ауылдық округі	0	1	1	0	1
11	Қабыршақты ауылдық округі	0	0	1	1	1
12	Қарауылтөбе ауылдық округі	0	0	1	0	1
13	Көнекеткен ауылдық округі	0	0	1	0	1
14	Құрайлысай ауылдық округі	0	0	3	0	1
15	Мерген ауылдық округі	0	0	3	0	2
16	Сарытоғай ауылдық округі	0	0	2	0	1
17	Тайпақ ауылдық округі	0	0	3	0	2
18	Чапаев ауылдық округі	0	0	1	0	1

Ақжол ауылдық округінде 1 бордақылау алаңы, Базаршолан және Жаңабұлақ ауылдық округтерінде әр округте бір бірден жасанды ұрықтандыру пункттері бар . Аудан бойынша 37 мал қорымы, 20 ветеринариялық пункт орналасқан.

Ақжайық ауданы бойынша
2023-2024 жылдарға арналған

**Ауылдық округ кескінінде ауыл шаруашылығы жануарларының түрлері бойынша
табын, отарлар саны туралы деректер**

№	Ауылдық округтер атауы	Табындар, отарлар саны	
		Ірі қара мал	Ұсақ мүйізді мал
1	Ақжол ауылдық округі	7	9
2	Ақсуат ауылдық округі	4	4
3	Алғабас ауылдық округі	1	8
4	Алмалы ауылдық округі	5	6
5	Базартөбе ауылдық округі	9	10
6	Базаршолан ауылдық округі	3	5
7	Бударин ауылдық округі	5	11
8	Есенсай ауылдық округі	5	7
9	Жамбыл ауылдық округі	7	8
10	Жаңабұлақ ауылдық округі	2	3
11	Қабыршақты ауылдық округі	5	5
12	Қарауылтөбе ауылдық округі	7	6
13	Көнекеткен ауылдық округі	3	4
14	Құрайлысай ауылдық округі	10	10
15	Мерген ауылдық округі	4	9
16	Сарытоғай ауылдық округі	4	6
17	Тайпақ ауылдық округі	9	13
18	Чапаев ауылдық округі	3	5

129-қосымшада ауылдық округ кескінінде ауыл шаруашылығы жануарларының түрлері бойынша табын, отарлар саны туралы деректер көрсетілген. Тайпақ ауылдық округінде отарлардың ең көп саны көрсетілген.

Ақжайық ауданы бойынша
2023-2024 жылдарға арналған
жайылымдарды басқару және
оларды пайдалану жөніндегі
Жоспарға 130-қосымша

**Ақжайық ауданы бойынша ауылдық округтер кескінінде ірі қара мал басын (сауын)
орналастыру үшін жайылымдарды бөлу туралы ақпарат**

№	Ауылдық округ атауы	Елді мекен атауы	Жайылым алқаптарының көлемі, га	Сауын сиырлар (бас)	1 басқа шаққандағы жайылымдық жүктеме нормасы,(га)	Жайылымға қажеттілік (га)	Жайылым тапшылығы (га)	Жайылым артықшылығы, га
1	Ақжол	Ілбішін	25307	869	15	13035		12272
		Қабыл	8477	268	15	4020		4457
		Тінәлі	7699	231	15	3465		4234
		Битлеу	5457	242	15	3630		1827
2	Ақсуат	Ақсуат	34293	357	15	5355		28938
		Ақбұлақ	11710	245	15	3675		8035
3	Алғабас	Алғабас	13904	255	15	3825		10079
		Тегісжол	9926	108	15	1620		8306
		Қарағай	6879	206	15	3090		3789
		Жаңажол	6507	180	15	2700		3807
		Тоған	3623	172	15	2580		1043
4	Алмалы	Алмалы	52177	595	15	8925		43252
		Атамекен	19359	309	15	4635		14724
5	Базартөбе	Базартөбе	24714	502	15	7530		17184
		Қадырқұл	14732	501	15	7515		7217
		Қызылжар	15170	499	15	7485		7685
6	Базаршолан	Базаршолан	67060	2883	15	43245		23815
		Есім	16909	210	15	3150		13759
		Баянтөбе	21241	80	15	1200		20041
7	Бударин	Бударин	2968	968	15	14520	-11552	
		Самал	8808	569	15	8535		273
		Коловертн ое	5033	442	15	6630	-1597	1055
8	Есенсай	Есенсай	21829	1488	15	22320	-491	
		Кеңсуат	11209	992	15	14880	-3671	
		Тасоба	8560	497	15	7455	1105	1105
9	Жамбыл	Жамбыл	8110	660	15	9900	-1790	
		Үштөбе	5625	678	15	10170	-4545	
		Бітік	3167	390	15	5850	-2683	
10	Жанабұлақ	Жанабұлақ	18459	909	15	13635		4824
11	Қабыршақты	Қабыршақты	27464	815	15	12225		15239
12	Қарауылтөбе	Қарауылтөбе	56978	780	15	11700		45278

7	Бударин	16809	2315	6973	656	15	2,9	18	-49945,7	260
8	Есенсай	41598	5099	6551	1609	15	2,9	18	-82846,9	1500
9	Жамбыл	16902	3460	6956	541	15	2,9	18	-64908,4	3046
10	Жаңабұлақ	18459	1283	5016	359	15	2,9	18	-21794,4	1756
11	Қабыршақты	27464	1191	3164	152	15	2,9	18	-2312,6	3762
12	Қарауылтөбе	56978	2678	6046	683	15	2,9	18	-13019,4	1263
13	Көнекеткен	4621	1452	4227	1349	15	2,9	18	-53699,3	444
14	Құрайлысай	44550	6552	10916	1396	15	2,9	18	-110514,4	2000
15	Мерген	25057	1768	6358	593	15	2,9	18	-30575,2	737
16	Сарытоғай	40792	1723	2839	718	15	2,9	18	-6210,1	1500
17	Тайпак	112994	3829	10872	1401	15	2,9	18	-1187,8	300
18	Чапаев	10508	4748	5426	1139	15	2,9	18	-96949,4	207

Елді мекен тұрғындарының ауылдық округ кескінінде ауыл шаруашылығы жануарларының саны туралы деректері негізінде жайылым қажеттілігі есептелді. Есептеулер нәтижесінде Алғабас, Бударин, Жамбыл, Жаңабұлақ, Көнекеткен, Мерген және Чапаев ауылдық округтерінің елді мекеннің жайылым жерлері ауыл шаруашылығы жануарларын орналастыру үшін жетіспейді. Сондықтан аталған жайылым жетіспеушілігін шешу үшін жайылымдардың сыртқы шекарасын белгілеу ұсынылады. Бударин және Жаңабұлақ ауылдық округтерінің елді мекендерінің жайылым қажеттілігін қанағаттандыру үшін 2022 жылы резервке қалдырылған Қосшығыр елді мекенінің көлемі 2582 га жер учаскесі, Қабыршақты, Мерген және Чапаев ауылдық округтерінің елді мекендеріндегі жайылым қажеттілігін қанағаттандыру мақсатында 2022 жылы мемлекет меншігіне қайтарылған көлемі 6614 га жер учаскесі, Көнекеткен ауылдық округіндегі елді мекендердің жайылым қажеттілігіне 2022 жылы резервке қалдырылған Өтібек елді мекенінің көлемі 2509 га жер учаскесі, Алғабас және Құрайлысай ауылдық округтерінің елді мекендерінің жайылым қажеттілігін жою үшін осы ауылдық округтердегі ауылшаруашылығы өндірістік кооперативіне берілген жер учаскелері жайылымның сыртқы шекаралары ретінде белгіленеді. Жамбыл ауылдық округі бойынша 910 га, Сарытоғай ауылдық округі бойынша 5000 га, Ақжол ауылдық округі бойынша 1500 га, Мерген ауылдық округі бойынша 240 га жер учаскелері сыртқы шекаралары ретінде белгіленді.

Ақжайық ауданы бойынша
2023-2024 жылдарға арналған
жайылымдарды басқару және
оларды пайдалану жөніндегі
Жоспарға 132-қосымша

Ауылдық округ кескінінде жайылым алқаптары

№	Ауылдық округ атауы	Елді мекен атауы	Елді мекен жерлерінің жайылым жері, га	Түбегейлі жақсарту жеріндегі жайылым көлемі, га	Суландыр ылған жайылым, га	Босалқы ж е р қорындағ ы жайылым көлемі, га	Арнайы ж е р қорындағ ы жайылым көлемі, га	Оның ішінде суландыр ылғаны, га
1	Ақжол	Ілбішін	25307		91181	6896		
		Қабыл	8477					
		Тінәлі	7699					
		Битлеу	5457					
2	Ақсуат	Ақсуат	34293		79383	6115		
		Ақбұлақ	11710					
3	Алғабас	Алғабас	13904		84585	10861		
		Тегісжол	9926					
		Қарағай	6879					
		Жаңажол	6507					
		Тоған	3623					
4	Алмалы	Алмалы	52177		123221	38411		
		Атамекен	19359					
5	Базартөбе	Базартөбе	24714		47079	28002		
		Қадырқұл	14732					
		Қызылжар	15170					
6	Базаршолан	Базаршолан	67060		58024	46643		
		Есім	16909					
		Баянтөбе	21241					
7	Бударин	Бударин	2968		46023	3291		
		Самал	8808					
		Коловертн ое	5033					
8	Есенсай	Есенсай	21829		51853	17069		
		Кеңсуат	11209					
		Тасоба	8560					
9	Жамбыл	Жамбыл	8110		78859	10162		
		Үштөбе	5625					
		Бітік	3167					
10	Жанабұлақ	Жанабұлақ	18459		59603	8651		
11	Қабыршақты	Қабыршақты	27464		82095	19788		
12	Қарауылтөбе	Қарауылтөбе	56978		82193	16705		

13	Көнеккеткен	Көнеккеткен	4621	34696	1224		
		Қамыстық өл	767				
14	Құрайлысай	Жұбан	26247	73101	17847		
		Сайқұдық	18303				
15	Мерген	Мерген	15352	80233	1996		
		Мойылды	3276				
		Жолап	6429				
16	Сарытоғай	Жанама	25559	49951	24961		
		Сарман	15233				
17	Тайпақ	Тайпақ	58244	132430	25892		
		Томпақ	17599				
		Шабдаржап	37151				
18	Чапаев	Чапаев	5055	12071	1070		
		Жайық	5453				

Ақжайық ауданында ауылшаруашылық малдарын қамтамасыз етуге арналған жайылымдардың жалпы көлемі 1229386 гектарды құрайды.

Елді мекен шекарасында 782643 га жайылым, босалқы жер қорында 24176 га жайылымдық жер бар.

Ауылдық округтерде жеке қосалқы шаруашылықтардағы мал басының көбеюіне байланысты 110453,4 га жайылымдық жер жетіспейді.

Бұл мәселелерді шешу үшін мемлекеттік қордан жайылымдық жерлерді ұтымды пайдалану және елді мекендердің жерлері есебінен жайылымдық алқаптарды ұлғайту, сонымен қатар босалқы жерден тыңайған жерлерді басқа (жайылымдық) санаттағы жерлерге ауыстыру қажет. Аталған жер телімдерін ауыл шаруашылығы айналымына тарту үшін бұл жерлерді мал бағу үшін жайылымдық жермен қамтамасыз етілмеген тұлғаларға беру қажет. Жайылымдық жем-шөп қоры 180 – 200 күнге созылатын жайылымдық кезеңде пайдаланылады. Шабындықтағы жем-шөп қоры тоқырау кезеңінде пайдаланылады.

Ескерту: аббревиатуралардың шешуі:

га – гектар;

а/о-ауылдық округ.