

Бөрлі ауданы бойынша 2023-2024 жылдарға арналған жайылымдарды басқару және оларды пайдалану жөніндегі жоспарды бекіту туралы

Батыс Қазақстан облысы Бөрлі аудандық мәслихатының 2023 жылғы 21 сәуірдегі № 2-20 шешімі

Қазақстан Республикасының 2001 жылғы 23 қаңтардағы "Қазақстан Республикасындағы жергілікті мемлекеттік басқару және өзін-өзі басқару туралы" Заңына және Қазақстан Республикасының 2017 жылғы 20 ақпандағы "Жайылымдар туралы" Заңына сәйкес Бөрлі аудандық мәслихаты **ШЕШТІ**:

1. Осы шешімнің қосымшасына сәйкес Бөрлі ауданы бойынша 2023-2024 жылдарға арналған жайылымдарды басқару және оларды пайдалану жөніндегі жоспары бекітілсін

2. Осы шешім алғашқы ресми жарияланған күнінен бастап қолданысқа енгізіледі.

Мәслихат төрағасы

К.Ермекбаев

Бөрлі аудандық мәслихатының
2023 жылғы 21 сәуірдегі
№ 2-20 шешіміне
қосымша

Бөрлі ауданы бойынша 2023-2024 жылдарға арналған жайылымдарды басқару және оларды пайдалану жөніндегі жоспары

Осы Бөрлі ауданы бойынша 2023-2024 жылдарға арналған жайылымдарды басқару және оларды пайдалану жөніндегі жоспары (бұдан әрі - Жоспар) Қазақстан Республикасының 2017 жылғы 20 ақпандағы "Жайылымдар туралы" Заңына, Қазақстан Республикасының 2001 жылғы 23 қаңтардағы "Қазақстан Республикасындағы жергілікті мемлекеттік басқару және өзін-өзі басқару туралы" Заңына, Қазақстан Республикасы Премьер-Министрінің орынбасары – Қазақстан Республикасы Ауыл шаруашылығы министрінің 2017 жылғы 24 сәуірдегі №173 "Жайылымдарды ұтымды пайдалану қағидаларын бекіту туралы" бұйрығына (Нормативтік құқықтық актілерді мемлекеттік тіркеу тізілімінде №15090 тіркелген), Қазақстан Республикасы Ауыл шаруашылығы министрінің 2015 жылғы 14 сәуірдегі №3-3/332 "Жайылымдардың жалпы алаңына түсетін жүктеменің шекті рұқсат етілетін нормасын бекіту туралы" (Нормативтік құқықтық актілерді мемлекеттік тіркеу тізілімінде №11064 тіркелген) бұйрығына сәйкес әзірленді.

Жоспар жайылымдарды ұтымды пайдалану, жемшөпке қажеттілікті тұрақты қамтамасыз ету және жайылымдардың тозу процестерін болғызбау мақсатында қабылданады.

Жоспар мазмұны:

1) ветеринариялық-санитариялық объектілер туралы мәліметті осы Жоспардың 1-қосымшасына сәйкес;

2) ауыл шаруашылығы жануарларын жаюдың және айдаудың маусымдық маршруттарын белгілейтін жайылымдарды пайдалану жөніндегі күнтізбелік графигін осы Жоспардың 2-қосымшасына сәйкес;

3) құқық белгілейтін құжаттар негізінде жер санаттары, жер учаскелерінің меншік иелері және жер пайдаланушылар бөлінісінде әкімшілік-аумақтық бірлік аумағында жайылымдардың орналасу схемаларын (карталарын) осы Жоспардың 3,4, 5, 6, 7, 8, 9, 10, 11, 12, 13, 14, 15 -қосымшаларына сәйкес;

4) жайылымдардың, оның ішінде маусымдық жайылымдардың сыртқы және ішкі шекаралары мен алаңдары, жайылымдық инфрақұрылым объектілері белгіленген карталарын осы Жоспардың 16, 17, 18, 19, 20, 21, 22, 23, 24, 25, 26, 27, 28 - қосымшаларына сәйкес;

5) Жайылым пайдаланушылардың су тұтыну нормасына сәйкес жасалған су көздеріне (көлдерге, өзендерге, тоғандарға, апандарға, суару немесе суландыру каналдарына, құбырлы немесе шахталы құдықтарға) қол жеткізу схемасы және жайылымы жоқ жеке және (немесе) заңды тұлғалардың ауыл шаруашылығы жануарларының мал басын орналастыру үшін жайылымдарды қайта бөлу және оны берілетін жайылымдарға ауыстыру схемасы осы Жоспардың 29, 30, 31, 32, 33, 34, 35, 36, 37, 38, 39, 40, 41 -қосымшаларына сәйкес;

6) аудандық маңызы бар қала, кент, ауыл, ауылдық округ маңында орналасқан жайылымдармен қамтамасыз етілмеген жеке және (немесе) заңды тұлғалардың ауыл шаруашылығы жануарларының мал басын шалғайдағы жайылымдарға орналастыру схемалары осы Жоспардың 42, 43, 44, 45, 46, 47, 48, 49, 50, 51, 52, 53, 54-қосымшаларына сәйкес;

7) жергілікті жағдайлар мен ерекшеліктерге қарай жеке ауладағы ауыл шаруашылығы жануарларын жаюға халық мұқтажын қанағаттандыру үшін қажетті жайылымдардың сыртқы мен ішкі шекаралары және алаңдары белгіленген карталары осы жоспардың 55, 56, 57, 58, 59, 60, 61, 62, 63, 64, 65, 66, 67-қосымшаларына сәйкес;

8) тиісті әкімшілік-аумақтық бірлікте жайылымдарды ұтымды пайдалану үшін қажетті өзге де талаптарды қамтуға тиіс.

Жоспар жайылымдарды геоботаникалық зерттеп-қараудың жай-күйі туралы мәліметтер, ветеринариялық-санитариялық объектілер туралы мәліметтер, жайылым пайдаланушы, жеке және (немесе) заңды тұлғаларды көрсете отырып, ауыл шаруашылығы жануарлары мал басының саны туралы деректер, ауыл шаруашылығы жануарларының түрлері мен жыныстық жас топтары бойынша қалыптастырылған үйірлердің, отарлардың, табындардың саны туралы деректер, шалғайдағы жайылымдарда жаю үшін ауыл шаруашылығы жануарларының мал басын

қалыптастыру туралы мәліметтер, екпе және аридтік жайылымдарда ауыл шаруашылығы жануарларын жаю ерекшеліктері, малды айдап өтуге арналған сервитуттар туралы мәліметтер, мемлекеттік органдар, жеке және (немесе) заңды тұлғалар берген өзге де деректер ескеріле отырып қабылданды.

Әкімшілік-аумақтық бөлініс бойынша ауданда 13 ауылдық округтер, 26 ауылдық елді - мекендер орналасқан.

Бөрлі ауданының жалпы көлемі 556634 га, оның ішінде жайылымдық жерлер-242786 га.

Санаттар бойынша жерлер бөлінісі:

ауыл шаруашылығы мақсатындағы жерлер-289367 га;

елді мекендердің жерлері-82545 га;

өнеркәсіп, көлік, байланыс, ғарыш қызметі, қорғаныс, ұлттық қауіпсіздік мұқтажына арналған жерлер және ауыл шаруашылығына арналмаған өзге де жерлер - 8927 га;

ерекше қорғалатын табиғи аумақтардың жері, сауықтыру мақсатындағы, рекреациялық және тарихи-мәдени мақсаттағы жер— 3950 га;

орман қорының жерлер – 16548 га

су қорының жерлері-941 га;

босалқы жерлер-153062 га;

басқа да жерлер – 1294 га.

Ауданның климаттық зонасы күртконтиненталды, қысы салыстырмалы салқын, жазы ыстық және құрғақ. Ауаның жылдық орташа температурасы қаңтар айында – -15, -35°С, шілде айында – +24, +38°С. Жауынның орташа түсімі 30 мм, ал жылдық түсімі 214 мм.

Ауданның өсімдік жамылғысы әртүрлі, шамамен қоса алғанда 118 түрлері. Олардың ішінде ең көп тараған түрі бидайлы және күрделі гүлділер шөптері.

Топырағы негізінен қоңыр және сортаң.

Ауданда 8 бордақылау алаңы, 11 мал көмінділері, 16 сібір жарасы көмінділері, 1 мал дәрігерлік пункті бар.

Қазіргі уақытта аудандағы барлық санаттағы шаруашылықтарда 25171 оның ішінде жеке аулада 9794 бас мүйізді ірі қара, 25915 оның ішінде жеке аулада 17586 бас ұсақ мүйізді мал (қой, ешкілер), 8400 оның ішінде жеке аулада 2762 бас жылқы бар.

"Жайылымдардың жалпы алаңына түсетін жүктеменің шекті рұқсат етілетін нормасын бекіту туралы" Қазақстан Республикасы Ауыл шаруашылығы министрінің 2015 жылғы 14 сәуірдегі № 3-3/332 бұйрығына сәйкес ауыл шаруашылығы жануарларының 1 басына арналған жайылым алаңының нормасы: ірі қара мал басына - 8,5 га; қой мен ешкі малына -1,7 га; жылқыға -11,0 га

Ауыл шаруашылығы жануарларын қамтамасыз ету үшін Бөрлі ауданы бойынша барлығы 242786 га жайылымдық алқаптары бар. Елді-мекен шегіндегі жайылымдары

72704 га жайылым саналады, босалқы қордағы жерлерде 39484 га жайылымдық алқаптар бар.

Ауданның кейбір ауылдық округтерінде мал басының өсуіне байланысты барлығы 14726 га жайылымдық алқаптардың жетіспеушілігі байқалады, атап айтқанда Ақсу ауылдық округінде 1426 га, Бөрлі ауылдық округінде 2500 га, Бумакөл ауылдық округінде 2800 га, Кентүбек ауылдық округінде 500 га, Жарсуат ауылдық округінде 1200 га, Қанай ауылдық округінде 3800,0 га, Успен ауылдық округінде 2500 га.

Бұл мәселелерді шешу үшін мемлекеттік қордан жайылымдық алқаптарды ұтымды бөлу және ауыл шаруашылық мақсатындағы қордағы жерлерінен бөлу есебінен ұлғайту қажет. Күні бүгін мемлекеттік босалқы қорда 39484 га жайылымдық жер учаскелері бар

Ескерту: аббревиатуралардың шешуі:

С – Цельсия көрсеткіші;

га – гектар;

мм – миллиметр.

Бөрлі ауданы бойынша
2023-2024 жылдарға арналған
жайылымдарды басқару және
оларды пайдалану жөніндегі
Жоспарға 1-қосымша

Ветеринариялық-санитариялық объектілер туралы мәлімет

№ р/н	Округатауы	Бордақы-лауа ландары	Жасандыұрық тандыру пункт тері	Малкөмінділе рі	Сібіржарасық өмінділері	М а л дәрігерлік пункттері
1	Ақбұлақ			1	6	
2	Ақсу	1		1		
3	Бөрлі			1	1	
4	Бумакөл			1	3	
5	Достық	2				
6	Кентүбек	2		1	1	
7	Жарсуат	1		1		
8	Қарағанды			1	1	
9	Қанай			1		
10	Приурал	1		1	1	
11	Пугачев			1		1
12	Қаракүдүк			1		
13	Өспен	1			3	

Бөрлі ауданы бойынша
2023-2024 жылдарға арналған
жайылымдарды басқару және
оларды пайдалану жөніндегі
Жоспарға 2-қосымша

Ауыл шаруашылығы жануарларын жаюдың және айдаудың маусымдық маршруттарын белгілейтін жайылымдарды пайдалану жөніндегі күнтізбелік графигі

№	Ауылдық округ атауы	Шалғай жайылымға малдардың айдап шығарылу мерзімі	Ш а л ғ а й жайылымнан малдардың қайтарылу мерзімі	Ескерту
1	Ақбұлақ	Сәуірдің I жартысы	Қарашаның 1 онкүндігі	
2	Ақсу	Сәуірдің I жартысы	Қарашаның 1 онкүндігі	
3	Бөрлі	Сәуірдің I жартысы	Қарашаның 1 онкүндігі	
4	Бумакөл	Сәуірдің I жартысы	Қарашаның 1 онкүндігі	
5	Достық	Сәуірдің I жартысы	Қарашаның 1 онкүндігі	
6	Жарсуат	Сәуірдің I жартысы	Қарашаның 1 онкүндігі	
7	Қанай	Сәуірдің I жартысы	Қарашаның 1 онкүндігі	
8	Кентүбек	Сәуірдің I жартысы	Қарашаның 1 онкүндігі	
9	Қарағанды	Сәуірдің I жартысы	Қарашаның 1 онкүндігі	
10	Қаракұдық	Сәуірдің I жартысы	Қарашаның 1 онкүндігі	
11	Приурал	Сәуірдің I жартысы	Қарашаның 1 онкүндігі	
12	Пугачев	Сәуірдің I жартысы	Қарашаның 1 онкүндігі	
13	Өспен	Сәуірдің I жартысы	Қарашаның 1 онкүндігі	

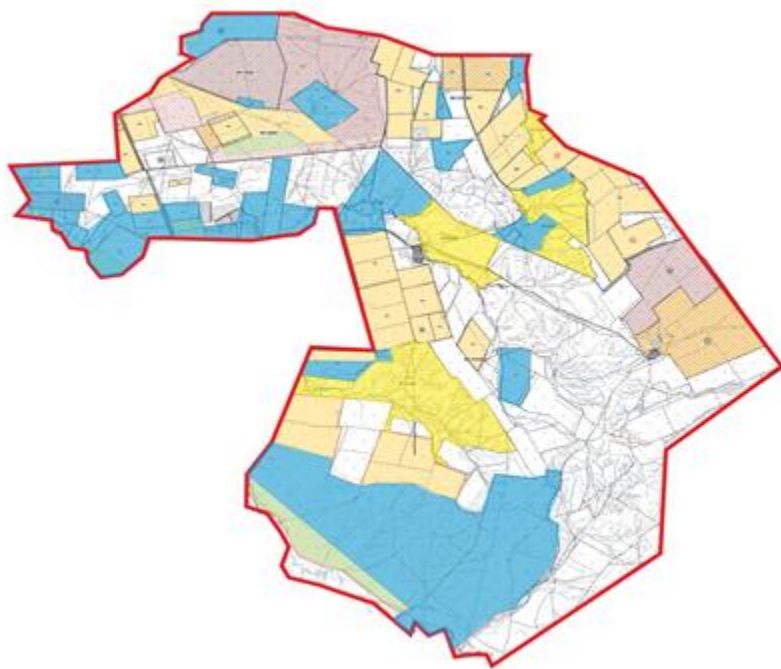
Сонымен қатар жайылымның кезеңінің ұзақтығы топырақтық-климаттық аймақ зонасына байланысты, ауыл шаруашылығы жануарлар түріне, сондай-ақ жайылым өнімділігіне байланысты біркелкі бетегелі –жусанды далада 180-200 күнді құрайды.

Бұл жағдайда жайылымның ұзақтығы мүйізді ірі қара, ұзақ мүйізді малдар, жылқы үшін максималды қар жамылғысың қалыңдығымен тереңдігіне және басқада факторларға байланысты.




Бөрлі ауданы бойынша
2023-2024 жылдарға арналған
жайылымдарды басқару және
оларды пайдалану жөніндегі
Жоспарға 3-қосымша

Құқық белгілейтін құжаттар негізінде жер санаттары, жер учаскелерінің меншік иелері және жер пайдаланушылар бөлінісінде әкімшілік-аумақтық бірлік аумағында жайылымдардың орналасу схемасы (картасы)

Ақбұлақ ауылдық округі



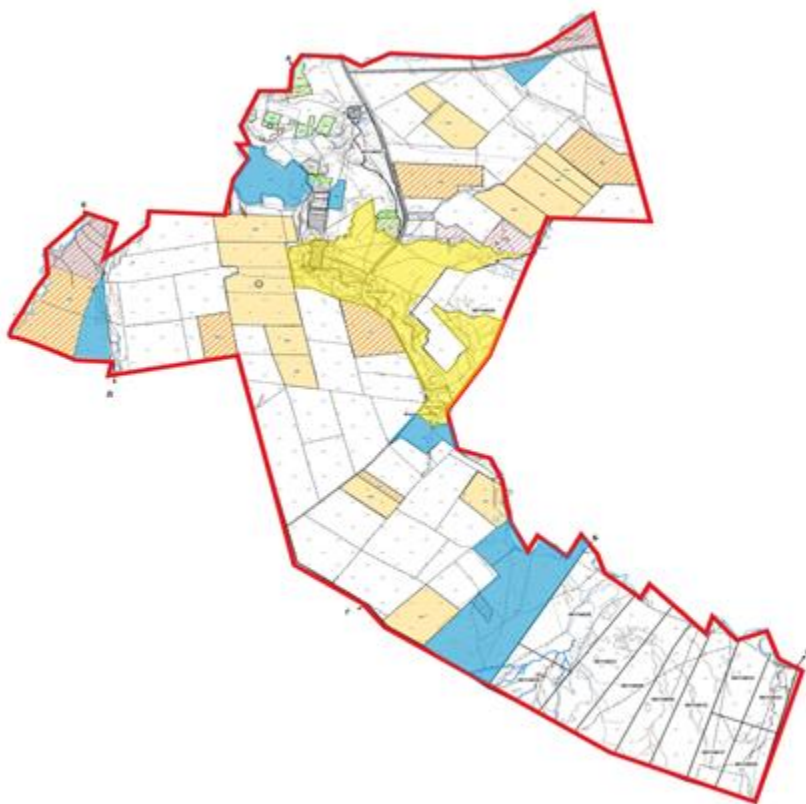
Шартты белгілер:

-  Ауылдық округ шекарасы
-  Ауыл шаруашылығы мақсатындағы жерлері санатындағы жайылымдар
-  Елді мекен жерлері санатындағы жайылымдар




Берлі ауданы бойынша
2023-2024 жылдарға арналған
жайылымдарды басқару және
оларды пайдалану жөніндегі
Жоспарға 4-қосымша

Құқық белгілейтін құжаттар негізінде жер санаттары, жер учаскелерінің меншік иелері және жер пайдаланушылар бөлінісінде әкімшілік-аумақтық бірлік аумағында жайылымдардың орналасу схемасы (картасы)

Ақсу ауылдық округі



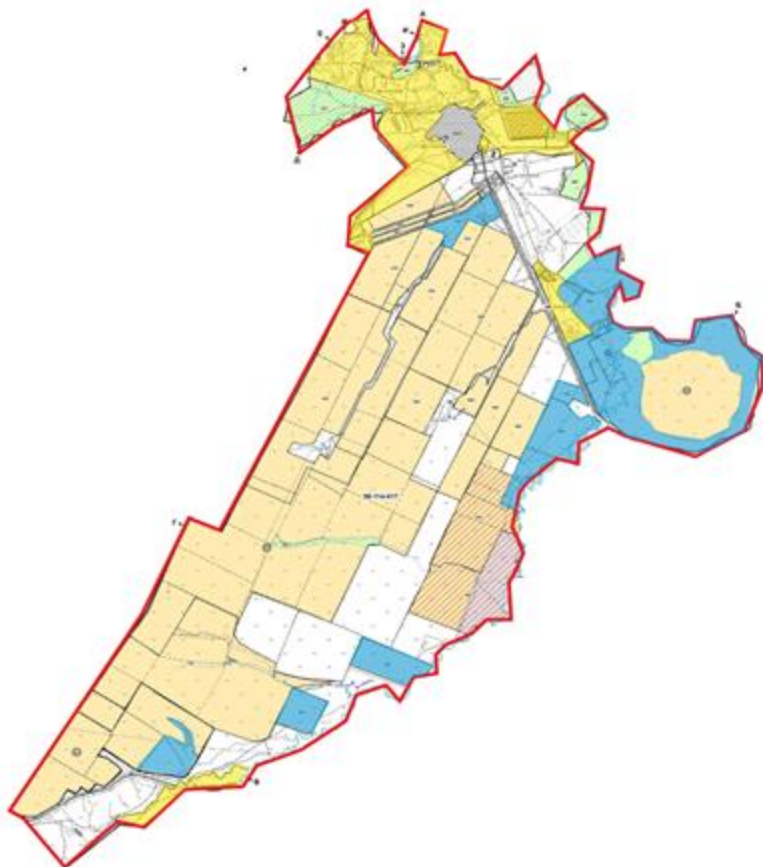
Шартты белгілер:

-  Ауылдық округ шекарасы
-  Ауыл шаруашылығы мақсатындағы жерлері санатындағы жайылымдар
-  Елді мекен жерлері санатындағы жайылымдар




Берлі ауданы бойынша
2023-2024 жылдарға арналған
жайылымдарды басқару және
оларды пайдалану жөніндегі
Жоспарға 5-қосымша

Құқық белгілейтін құжаттар негізінде жер санаттары, жер учаскелерінің меншік иелері және жер пайдаланушылар бөлінісінде әкімшілік-аумақтық бірлік аумағында жайылымдардың орналасу схемасы (қартасы)

Берлі ауылдық округі



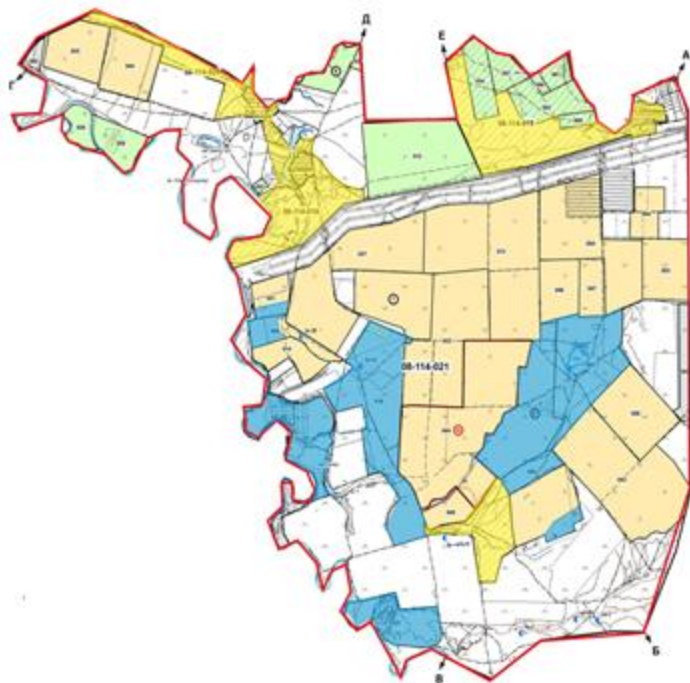
Шартты белгілер:

-  Ауылдық округ шекарасы
-  Ауыл шаруашылығы мақсатындағы жерлері санатындағы жайылымдар
-  Елді мекен жерлері санатындағы жайылымдар




Берлі ауданы бойынша
2023-2024 жылдарға арналған
жайылымдарды басқару және
оларды пайдалану жөніндегі
Жоспарға 6-қосымша

Құқық белгілейтін құжаттар негізінде жер санаттары, жер учаскелерінің меншік иелері және жер пайдаланушылар бөлінісінде әкімшілік-аумақтық бірлік аумағында жайылымдардың орналасу схемасы (қартасы)

Бумакөл ауылдық округі



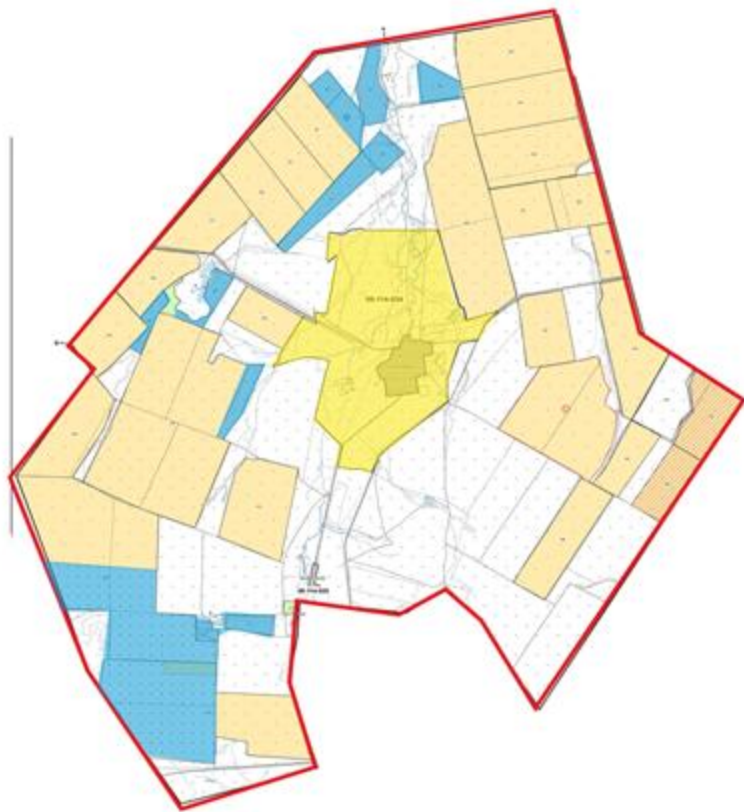
Шартты белгілер:

-  Ауылдық округ шекарасы
-  Ауыл шаруашылығы мақсатындағы жерлері санатындағы жайылымдар
-  Елді мекен жерлері санатындағы жайылымдар




Бөрлі ауданы бойынша
2023-2024 жылдарға арналған
жайылымдарды басқару және
оларды пайдалану жөніндегі
Жоспарға 7 – қосымша

Құқық белгілейтін құжаттар негізінде жер санаттары, жер учаскелерінің меншік иелері және жер пайдаланушылар бөлінісінде әкімшілік-аумақтық бірлік аумағында жайылымдардың орналасу схемасы (қартасы)

Достық ауылдық округі



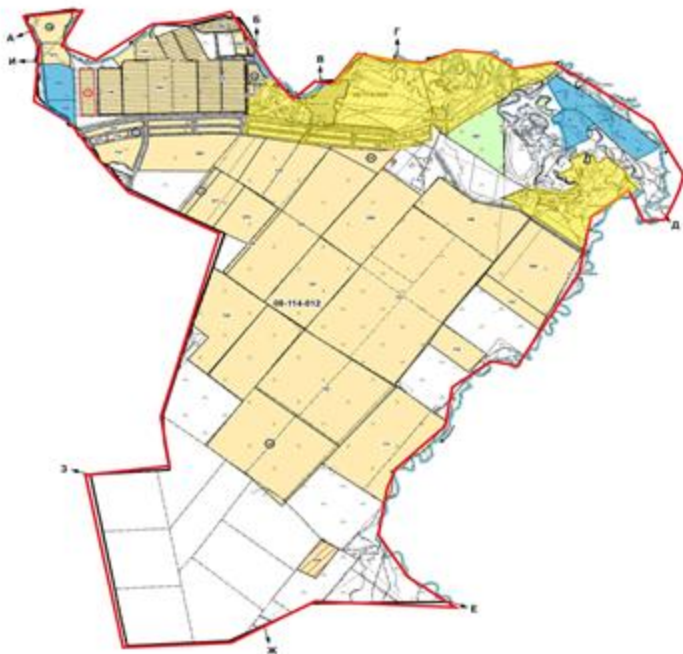
Шартты белгілер:

-  Ауылдық округ шекарасы
-  Ауыл шаруашылығы мақсатындағы жерлері санатындағы жайылымдар
-  Елді мекен жерлері санатындағы жайылымдар

Бөрлі ауданы бойынша
2023-2024 жылдарға арналған
жайылымдарды басқару және
оларды пайдалану жөніндегі
Жоспарға 8 – қосымша

Құқық белгілейтін құжаттар негізінде жер санаттары, жер учаскелерінің меншік иелері және жер пайдаланушылар бөлінісінде әкімшілік-аумақтық бірлік аумағында жайылымдардың орналасу схемасы (қартасы)

Жарсуат ауылдық округі

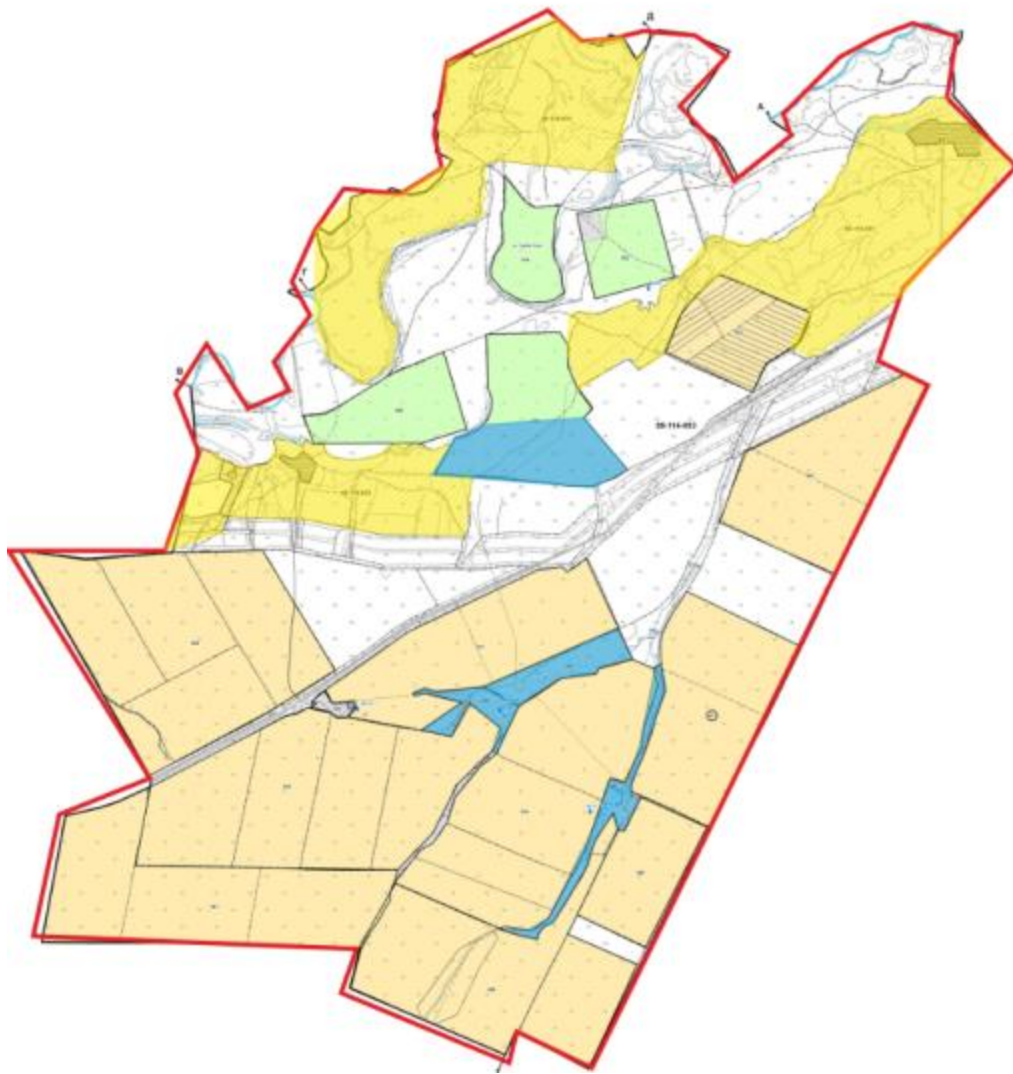


Шартты белгілер:




Бөрлі ауданы бойынша
2023-2024 жылдарға арналған
жайылымдарды басқару және
оларды пайдалану жөніндегі
Жоспарға 9-қосымша

Құқық белгілейтін құжаттар негізінде жер санаттары, жер учаскелерінің меншік иелері және жер пайдаланушылар бөлінісінде әкімшілік-аумақтық бірлік аумағында жайылымдардың орналасу схемасы (картасы)

Қанай ауылдық округі



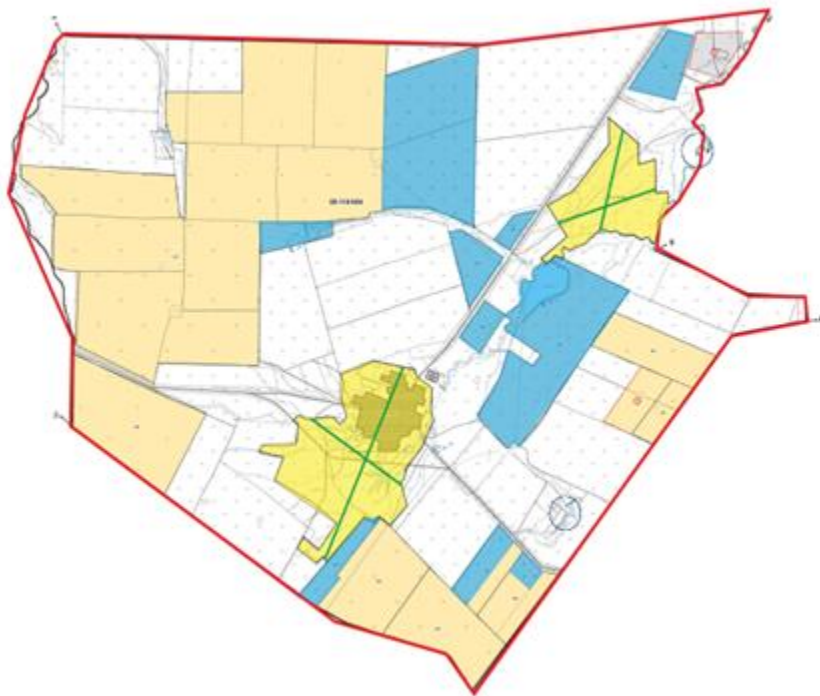
Шартты белгілер:

-  Ауылдық округ шекарасы
-  Ауыл шаруашылығы мақсатындағы жерлері санатындағы жайылымдар
-  Елді мекен жерлері санатындағы жайылымдар




Берлі ауданы бойынша
2023-2024 жылдарға арналған
жайылымдарды басқару және
оларды пайдалану жөніндегі
Жоспарға 10 - қосымша

Құқық белгілейтін құжаттар негізінде жер санаттары, жер учаскелерінің меншік иелері және жер пайдаланушылар бөлінісінде әкімшілік-аумақтық бірлік аумағында жайылымдардың орналасу схемасы (картасы)

Қарағанды ауылдық округі



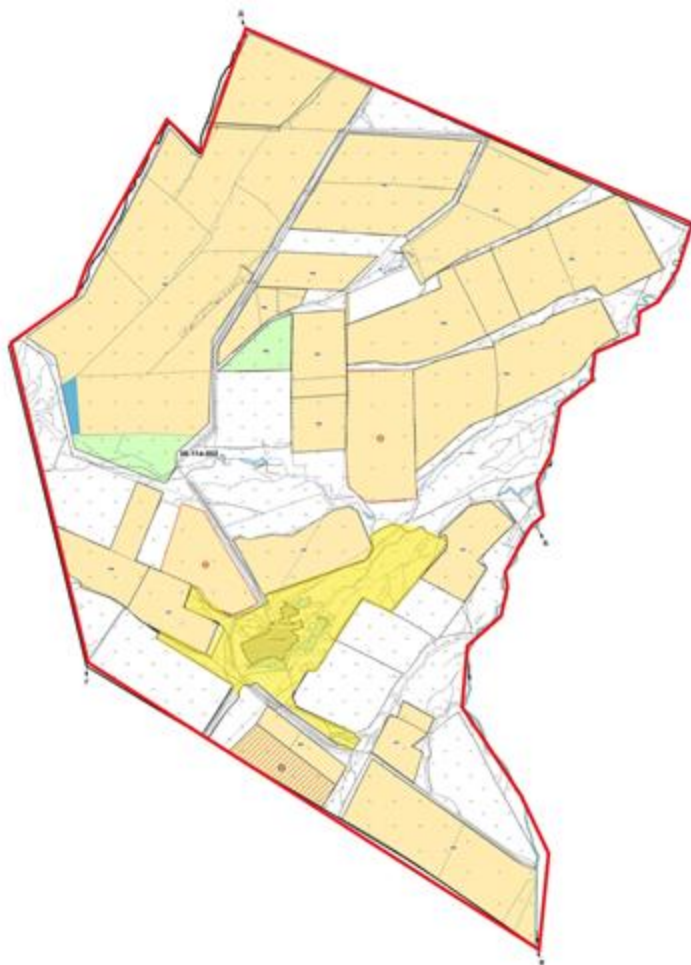
Шартты белгілер:

-  Ауылдық округ шекарасы
-  Ауыл шаруашылығы мақсатындағы жерлері санатындағы жайылымдар
-  Елді мекен жерлері санатындағы жайылымдар

Бөрлі ауданы бойынша
2023-2024 жылдарға арналған
жайылымдарды басқару және
оларды пайдалану жөніндегі
Жоспарға 11-қосымша

Құқық белгілейтін құжаттар негізінде жер санаттары, жер учаскелерінің меншік иелері және жер пайдаланушылар бөлінісінде әкімшілік-аумақтық бірлік аумағында жайылымдардың орналасу схемасы (картасы)

Қарақұдық ауылдық округі



Шартты белгілер:



Ауылдық округ шекарасы



Ауыл шаруашылығы мақсатындағы жерлері санатындағы жайылымдар

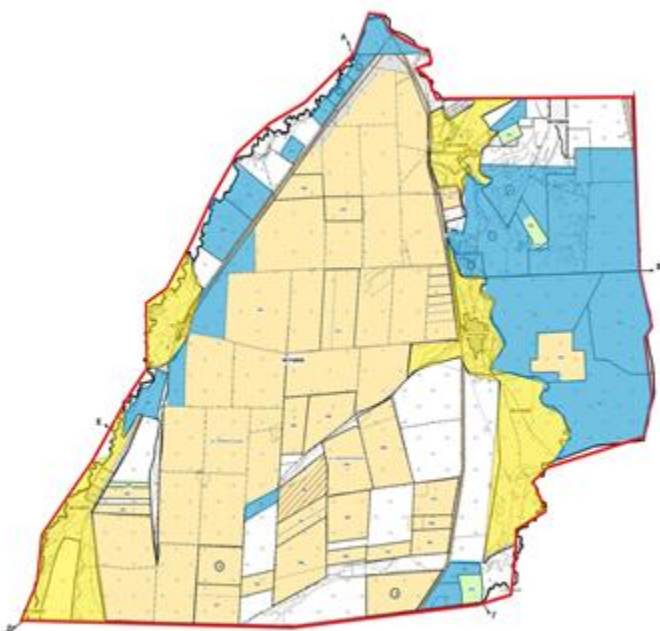


Елді мекен жерлері санатындағы жайылымдар




Бөрлі ауданы бойынша
2023-2024 жылдарға арналған
жайылымдарды басқару және
оларды пайдалану жөніндегі
Жоспарға 12-қосымша

Құқық белгілейтін құжаттар негізінде жер санаттары, жер учаскелерінің меншік иелері және жер пайдаланушылар бөлінісінде әкімшілік-аумақтық бірлік аумағында жайылымдардың орналасу схемасы (қартасы)

Кеңтүбек ауылдық округі



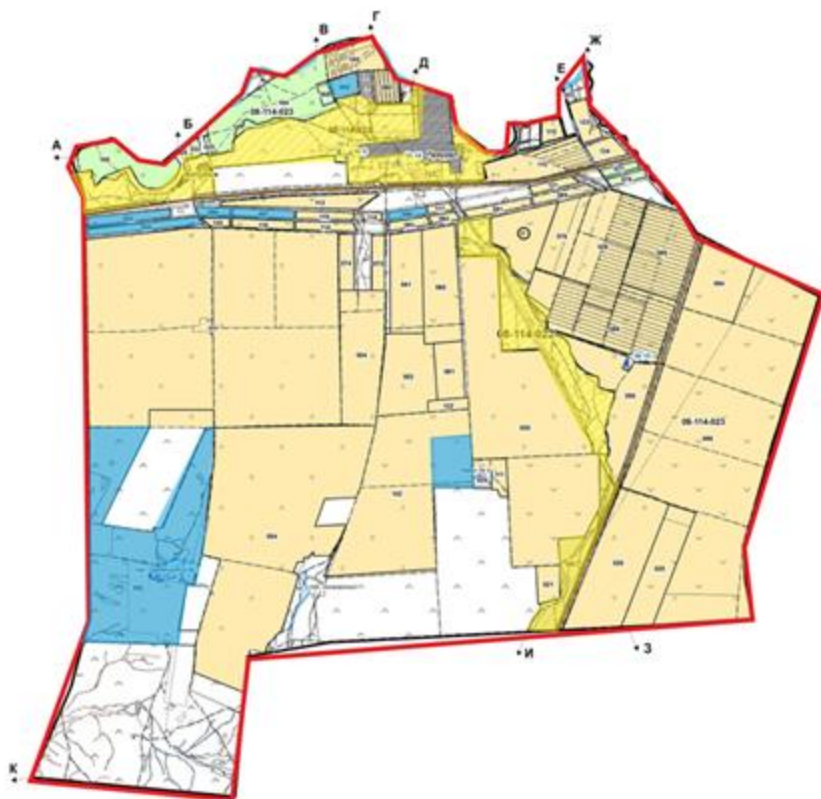
Шартты белгілер:

-  Ауылдық округ шекарасы
-  Ауыл шаруашылығы мақсатындағы жерлері санатындағы жайылымдар
-  Елді мекен жерлері санатындағы жайылымдар




Бөрлі ауданы бойынша
2023-2024 жылдарға арналған
жайылымдарды басқару және
оларды пайдалану жөніндегі
Жоспарға 13-қосымша

Құқық белгілейтін құжаттар негізінде жер санаттары, жер учаскелерінің меншік иелері және жер пайдаланушылар бөлінісінде әкімшілік-аумақтық бірлік аумағында жайылымдардың орналасу схемасы (картасы)

Приурал ауылдық округі



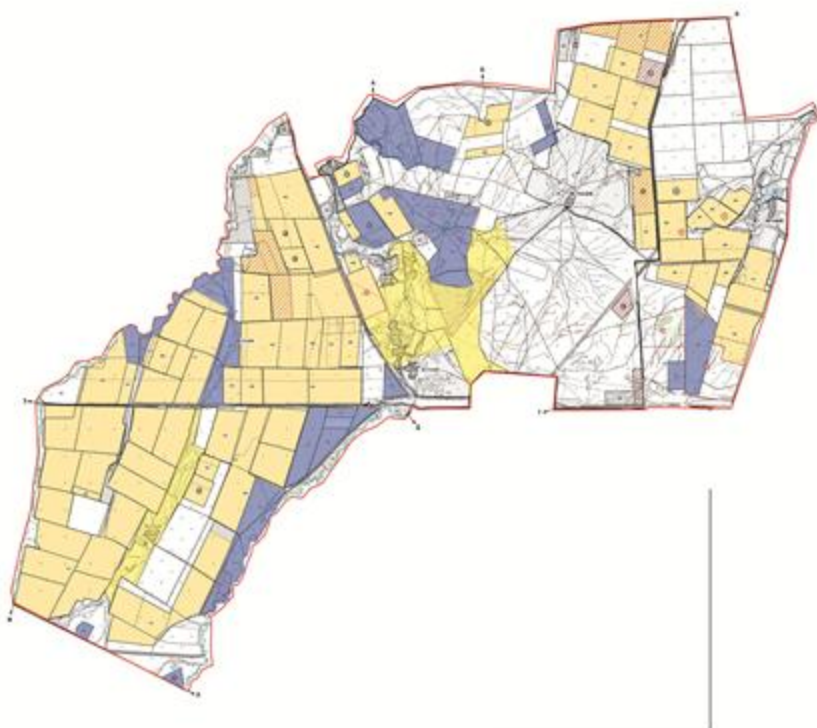
Шартты белгілер:

-  Ауылдық округ шекарасы
-  Ауыл шаруашылығы мақсатындағы жерлері санатындағы жайылымдар
-  Елді мекен жерлері санатындағы жайылымдар




Бөрлі ауданы бойынша
2023-2024 жылдарға арналған
жайылымдарды басқару және
оларды пайдалану жөніндегі
Жоспарға 14-қосымша

Құқық белгілейтін құжаттар негізінде жер санаттары, жер учаскелерінің меншік иелері және жер пайдаланушылар бөлінісінде әкімшілік-аумақтық бірлік аумағында жайылымдардың орналасу схемасы (картасы)

Пугачев ауылдық округі



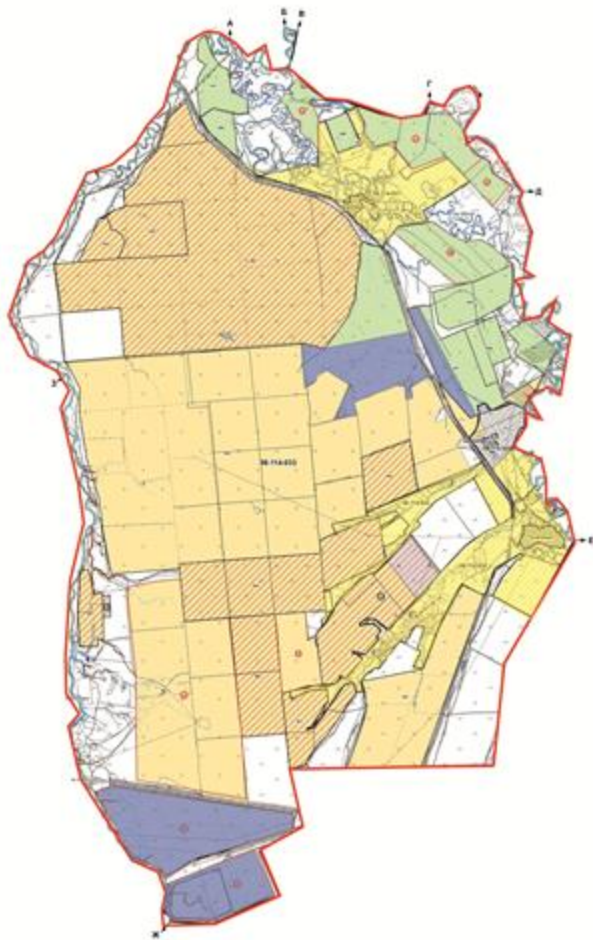
Шартты белгілер:

-  Ауылдық округ шекарасы
-  Ауыл шаруашылығы мақсатындағы жерлері санатындағы жайылымдар
-  Елді мекен жерлері санатындағы жайылымдар




Берлі ауданы бойынша
2023-2024 жылдарға арналған
жайылымдарды басқару және
оларды пайдалану жөніндегі
Жоспарға 15-қосымша

Құқық белгілейтін құжаттар негізінде жер санаттары, жер учаскелерінің меншік иелері және жер пайдаланушылар бөлінісінде әкімшілік-аумақтық бірлік аумағында жайылымдардың орналасу схемасы (қартасы)

Өспен ауылдық округі



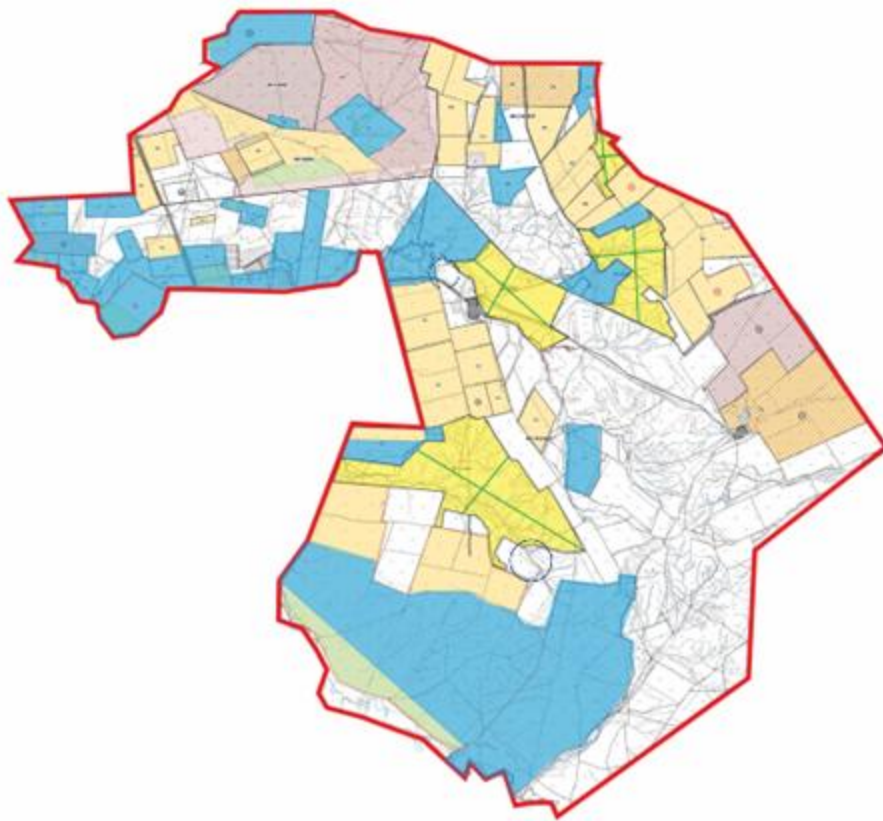
Шартты белгілер:

-  Ауылдық округ шекарасы
-  Ауыл шаруашылығы мақсатындағы жерлері санатындағы жайылымдар
-  Елді мекен жерлері санатындағы жайылымдар





Бөрлі ауданы бойынша
2023-2024 жылдарға арналған
жайылымдарды басқару және
оларды пайдалану жөніндегі
Жоспарға 16-қосымша

Жайылымдардың, оның ішінде маусымдық жайылымдардың сыртқы және ішкі шекаралары мен алаңдары, жайылымдық инфрақұрылым объектілері белгіленген картасы

Ақбұлақ ауылдық округі



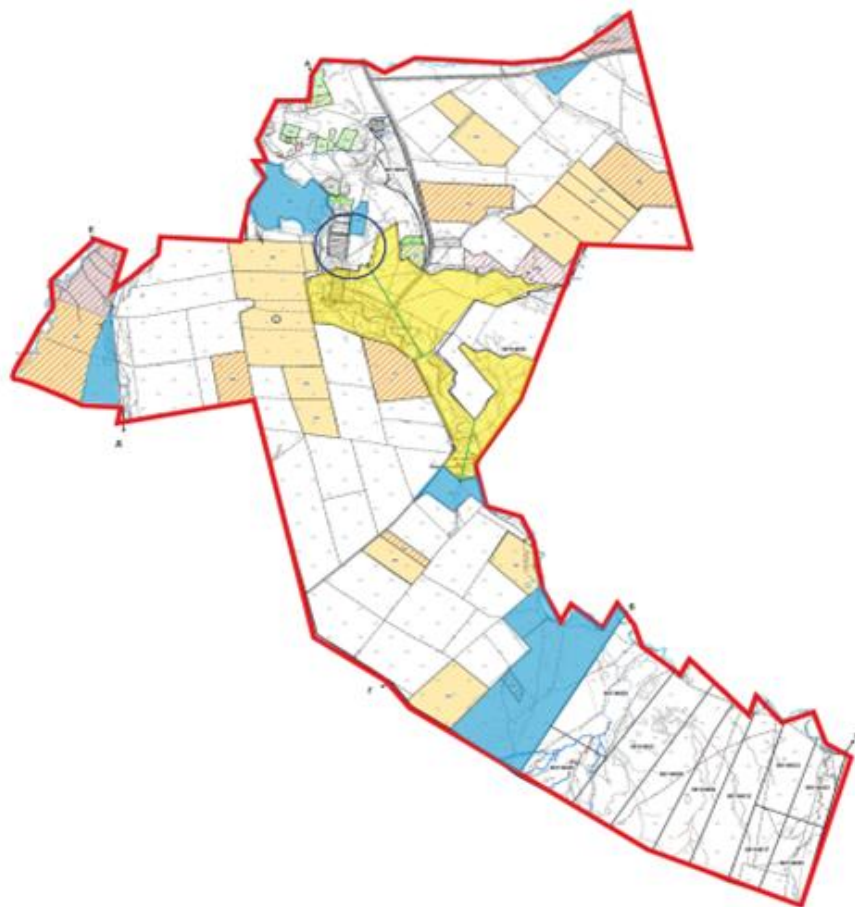
Шартты белгілер:

-  Ауылдық округтердің шекарасы
-  Ішкі және сыртқы шекаралардағы маусымдық жайылымдар
-  Елді мекен жерлері санаттағы жайылымдар
-  Негізгі су көздері (өзендер, көлдер, тоғандар және т.б.)





Берлі ауданы бойынша
2023-2024 жылдарға арналған
жайылымдарды басқару және
оларды пайдалану жөніндегі
Жоспарға 17-қосымша

Жайылымдардың, оның ішінде маусымдық жайылымдардың сыртқы және ішкі шекаралары мен алаңдары, жайылымдық инфрақұрылым объектілері белгіленген картасы

Ақсу ауылдық округі



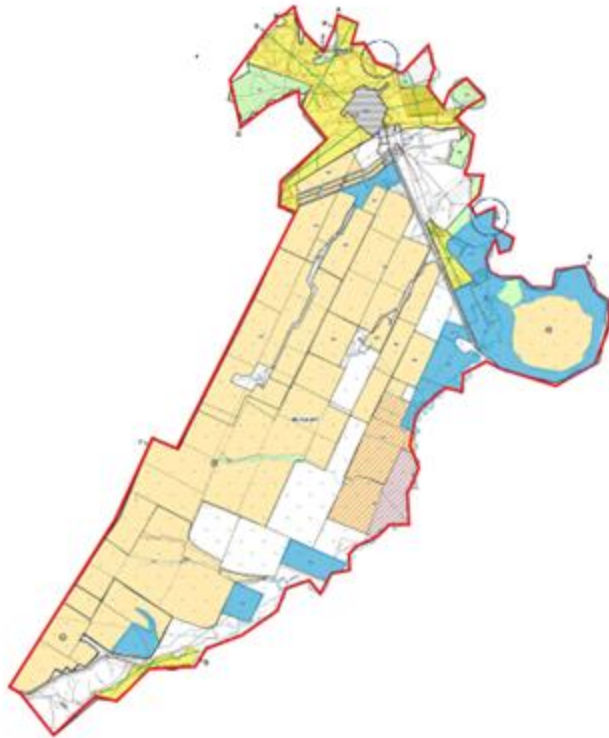
Шартты белгілер:

-  Ауылдық округтердің шекарасы
-  Ішкі және сыртқы шекаралардағы маусымдық жайылымдар
-  Елді мекен жерлері санаттағы жайылымдар
-  Негізгі су көздері (өзендер, көлдер, тоғандар және т.б.)





Берлі ауданы бойынша
2023-2024 жылдарға арналған
жайылымдарды басқару және
оларды пайдалану жөніндегі
Жоспарға 18 -қосымша

Жайылымдардың, оның ішінде маусымдық жайылымдардың сыртқы және ішкі шекаралары мен алаңдары, жайылымдық инфрақұрылым объектілері белгіленген картасы

Берлі ауылдық округі



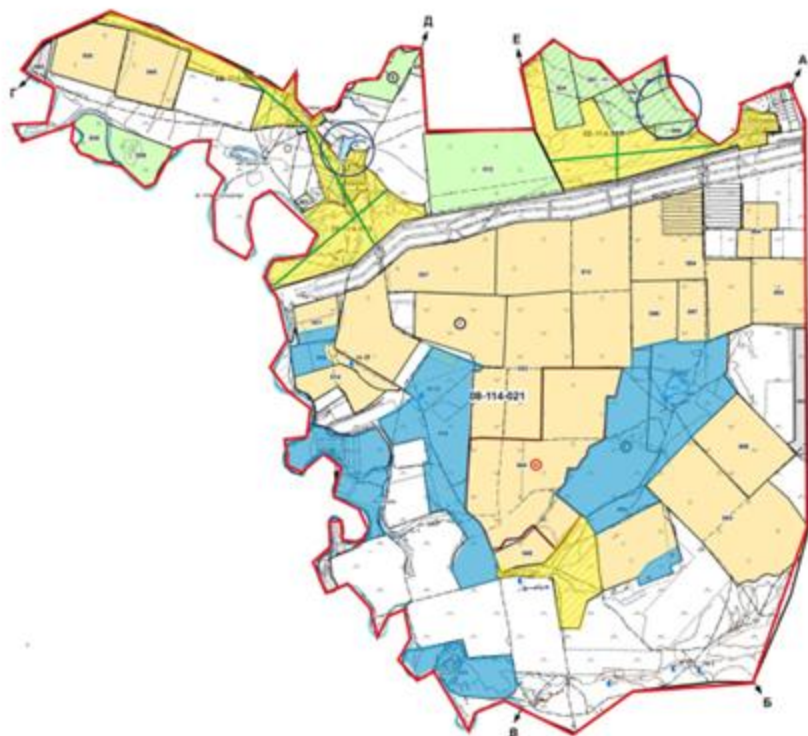
Шартты белгілер:

-  Ауылдық округтердің шекарасы
-  Ішкі және сыртқы шекаралардағы маусымдық жайылымдар
-  Елді мекен жерлері санаттағы жайылымдар
-  Негізгі су көздері (өзендер, көлдер, тоғандар және т.б.)

Бөрлі ауданы бойынша
2023-2024 жылдарға арналған
жайылымдарды басқару және
оларды пайдалану жөніндегі
Жоспарға 19-қосымша

Жайылымдардың, оның ішінде маусымдық жайылымдардың сыртқы және ішкі шекаралары мен алаңдары, жайылымдық инфрақұрылым объектілері белгіленген картасы

Бумакөл ауылдық округі



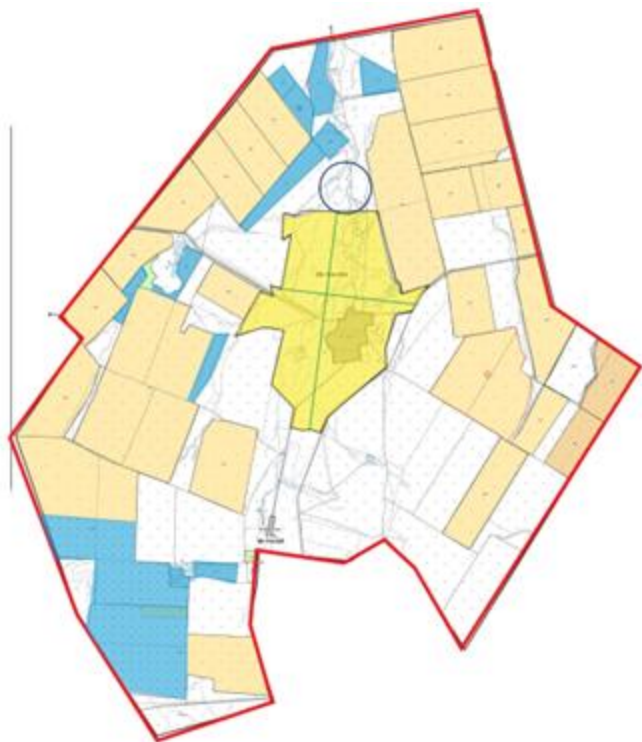
Шартты белгілер:

- Ауылдық округтердің шекарасы
- Ішкі және сыртқы шекаралардағы маусымдық жайылымдар
- Елді мекен жерлері санаттағы жайылымдар
- Негізгі су көздері (өзендер, көлдер, тоғандар және т.б.)





Бөрлі ауданы бойынша
2023-2024 жылдарға арналған
жайылымдарды басқару және
оларды пайдалану жөніндегі
Жоспарға 20-қосымша

Жайылымдардың, оның ішінде маусымдық жайылымдардың сыртқы және ішкі шекаралары мен алаңдары, жайылымдық инфрақұрылым объектілері белгіленген картасы

Достық ауылдық округі



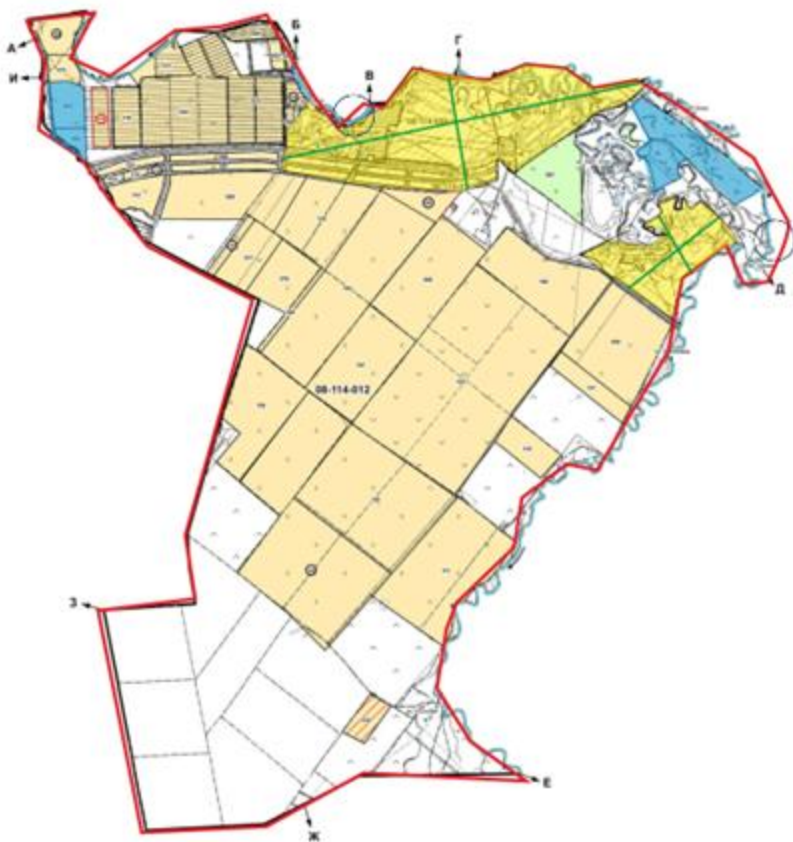
Шартты белгілер:

-  Ауылдық округтердің шекарасы
-  Ішкі және сыртқы шекаралардағы маусымдық жайылымдар
-  Елді мекен жерлері санаттағы жайылымдар
-  Негізгі су көздері (өзендер, көлдер, тоғандар және т.б.)





Берлі ауданы бойынша
2023-2024 жылдарға арналған
жайылымдарды басқару және
оларды пайдалану жөніндегі
Жоспарға 21-қосымша

Жайылымдардың, оның ішінде маусымдық жайылымдардың сыртқы және ішкі шекаралары мен алаңдары, жайылымдық инфрақұрылым объектілері белгіленген картасы

Жарсуат ауылдық округі



Шартты белгілер:

-  Ауылдық округтердің шекарасы
-  Ішкі және сыртқы шекаралардағы маусымдық жайылымдар
-  Елді мекен жерлері санаттағы жайылымдар
-  Негізгі су көздері (өзендер, көлдер, тоғандар және т.б.)





Берлі ауданы бойынша
 2023-2024 жылдарға арналған
 жайылымдарды басқару және
 оларды пайдалану жөніндегі
 Жоспарға 22-қосымша

Жайылымдардың, оның ішінде маусымдық жайылымдардың сыртқы және ішкі шекаралары мен алаңдары, жайылымдық инфрақұрылым объектілері белгіленген картасы

Қанай ауылдық округі



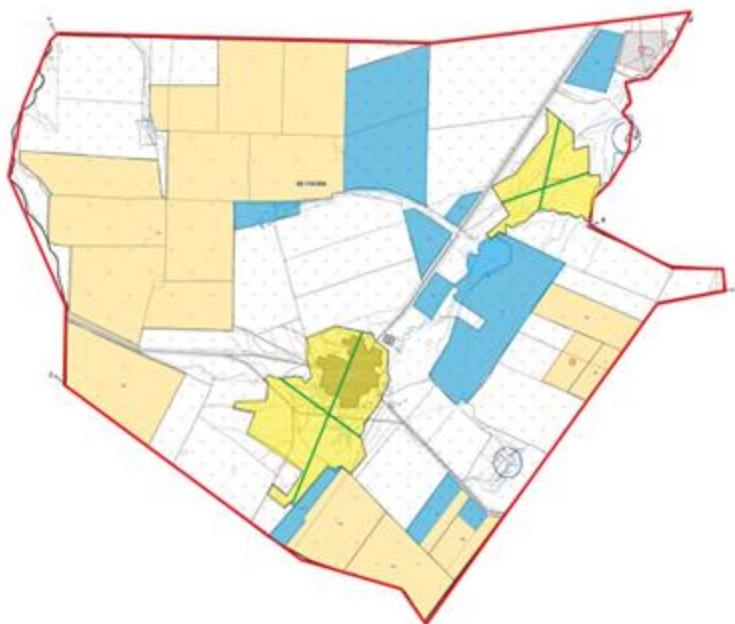
Шартты белгілер:

-  Ауылдық округтердің шекарасы
-  Ішкі және сыртқы шекаралардағы маусымдық жайылымдар
-  Елді мекен жерлері санаттағы жайылымдар
-  Негізгі су көздері (өзендер, көлдер, тоғандар және т.б.)





Берлі ауданы бойынша
2023-2024 жылдарға арналған
жайылымдарды басқару және
оларды пайдалану жөніндегі
Жоспарға 23-қосымша

Жайылымдардың, оның ішінде маусымдық жайылымдардың сыртқы және ішкі шекаралары мен алаңдары, жайылымдық инфрақұрылым объектілері белгіленген картасы

Қарағанды ауылдық округі



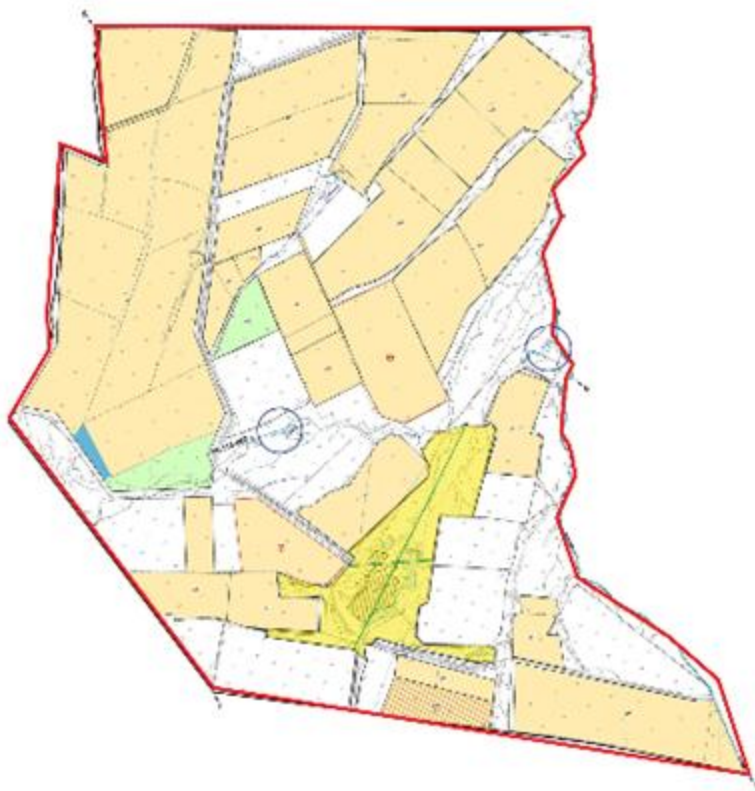
Шартты белгілер:

-  Ауылдық округтердің шекарасы
-  Ішкі және сыртқы шекаралардағы маусымдық жайылымдар
-  Елді мекен жерлері санаттағы жайылымдар
-  Негізгі су көздері (өзендер, көлдер, тоғандар және т.б.)





Берлі ауданы бойынша
2023-2024 жылдарға арналған
жайылымдарды басқару және
оларды пайдалану жөніндегі
Жоспарға 24-қосымша

Жайылымдардың, оның ішінде маусымдық жайылымдардың сыртқы және ішкі шекаралары мен алаңдары, жайылымдық инфрақұрылым объектілері белгіленген картасы

Қаракұдық ауылдық округі



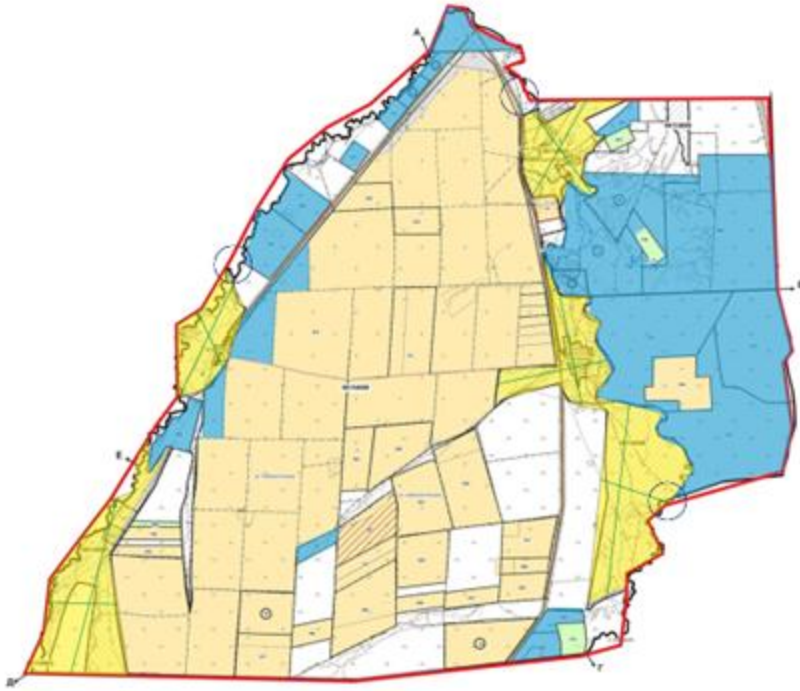
Шартты белгілер:

-  Ауылдық округтердің шекарасы
-  Ішкі және сыртқы шекаралардағы маусымдық жайылымдар
-  Елді мекен жерлері санаттағы жайылымдар
-  Негізгі су көздері (өзендер, көлдер, тоғандар және т.б.)





Берлі ауданы бойынша
2023-2024 жылдарға арналған
жайылымдарды басқару және
оларды пайдалану жөніндегі
Жоспарға 25-қосымша

Жайылымдардың, оның ішінде маусымдық жайылымдардың сыртқы және ішкі шекаралары мен алаңдары, жайылымдық инфрақұрылым объектілері белгіленген картасы

Кеңтүбек ауылдық округі



Шартты белгілер:

-  Ауылдық округтердің шекарасы
-  Ішкі және сыртқы шекаралардағы маусымдық жайылымдар
-  Елді мекен жерлері санаттағы жайылымдар
-  Негізгі су көздері (өзендер, көлдер, тоғандар және т.б.)





Берлі ауданы бойынша
2023-2024 жылдарға арналған
жайылымдарды басқару және
оларды пайдалану жөніндегі
Жоспарға 26-қосымша

Жайылымдардың, оның ішінде маусымдық жайылымдардың сыртқы және ішкі шекаралары мен аландары, жайылымдық инфрақұрылым объектілері белгіленген картасы

Приурал ауылдық округі



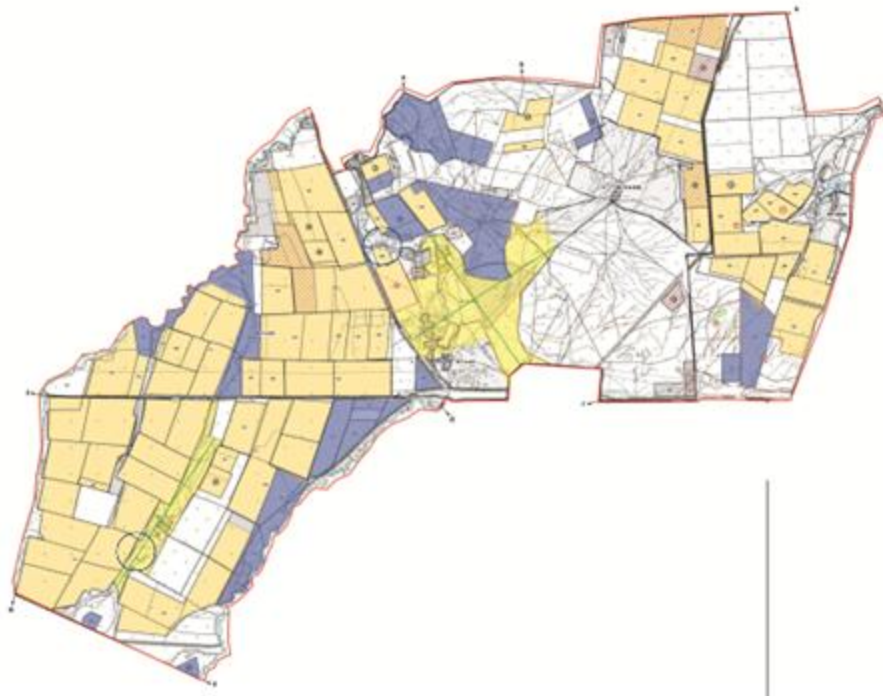
Шартты белгілер:

-  Ауылдық округтердің шекарасы
-  Ішкі және сыртқы шекаралардағы маусымдық жайылымдар
-  Елді мекен жерлері санаттағы жайылымдар
-  Негізгі су көздері (өзендер, көлдер, тоғандар және т.б.)





Бөрлі ауданы бойынша
2023-2024 жылдарға арналған
жайылымдарды басқару және
оларды пайдалану жөніндегі
Жоспарға 27-қосымша

Жайылымдардың, оның ішінде маусымдық жайылымдардың сыртқы және ішкі шекаралары мен алаңдары, жайылымдық инфрақұрылым объектілері белгіленген картасы

Пугачев ауылдық округі



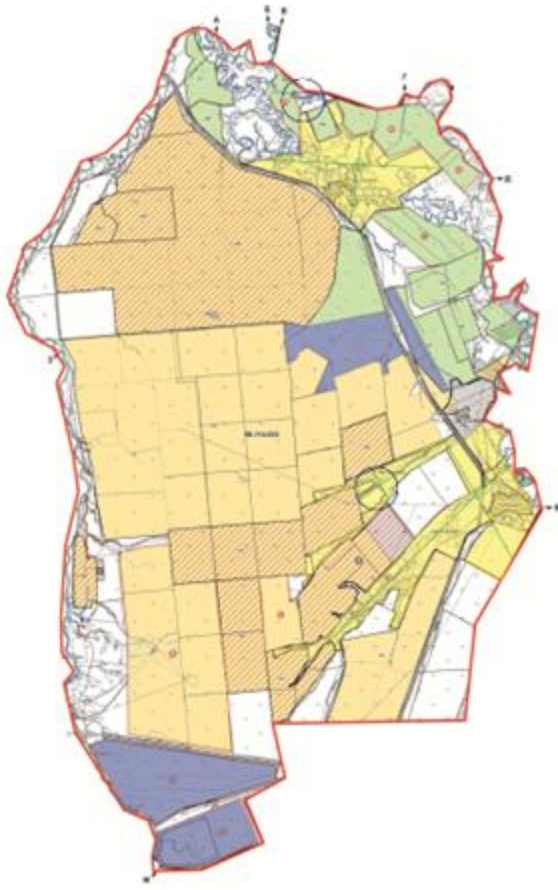
Шартты белгілер:

-  Ауылдық округтердің шекарасы
-  Ішкі және сыртқы шекаралардағы маусымдық жайылымдар
-  Елді мекен жерлері санаттағы жайылымдар
-  Негізгі су көздері (өзендер, көлдер, тоғандар және т.б.)





Бөрлі ауданы бойынша
2023-2024 жылдарға арналған
жайылымдарды басқару және
оларды пайдалану жөніндегі
Жоспарға 28-қосымша

Жайылымдардың, оның ішінде маусымдық жайылымдардың сыртқы және ішкі шекаралары мен алаңдары, жайылымдық инфрақұрылым объектілері белгіленген картасы

Өспен ауылдық округі



Шартты белгілер:

-  Ауылдық округтердің шекарасы
-  Ішкі және сыртқы шекаралардағы маусымдық жайылымдар
-  Елді мекен жерлері санаттағы жайылымдар
-  Негізгі су көздері (өзендер, көлдер, тоғандар және т.б.)

Берлі ауданы бойынша
2023-2024 жылдарға арналған
жайылымдарды басқару және
оларды пайдалану жөніндегі
Жоспарға 29-қосымша

Жайылым пайдаланушылардың су тұтыну нормасына сәйкес жасалған су көздеріне (көлдерге, өзендерге, тоғандарға, апандарға, суару немесе суландыру каналдарына, құбырлы немесе шахталы құдықтарға) қол жеткізу схемасы және жайылымы жоқ жеке және (немесе) заңды тұлғалардың ауыл шаруашылығы жануарларының мал басын орналастыру үшін жайылымдарды қайта бөлу және оны берілетін жайылымдарға ауыстыру схемасы

Ақбұлақ ауылдық округі



Условные обозначения:

Шартты белгілер:



Ауыл шекарасы



Желілік су объектілері (өзендер)

Көлдер, өзендер, тоғандар, мал суару орындарыжәне басқа да көздер



Егістік



Табиғи жайылымдар

1.2.3.4

Жайылым айналымдар №

x

Жайылымдық инфрақұрылым объектісі



Ауыл шаруашылығы жануарларын жаю және жылжытудың маусымдық маршруттары



Жайылым пайдаланушылардың су көздеріне жету маршруты

Берлі ауданы бойынша
2023-2024 жылдарға арналған
жайылымдарды басқару және
оларды пайдалану жөніндегі
Жоспарға 30-қосымша

Жайылым пайдаланушылардың су тұтыну нормасына сәйкес жасалған су көздеріне (көлдерге, өзендерге, тоғандарға, апандарға, суару немесе суландыру каналдарына, құбырлы немесе шахталы құдықтарға) қол жеткізу схемасы және жайылымы жоқ жеке және (немесе) заңды тұлғалардың ауыл шаруашылығы жануарларының мал басын орналастыру үшін жайылымдарды қайта бөлу және оны берілетін жайылымдарға ауыстыру схемасы

Ақсу ауылдық округі



Шартты белгілер:



Ауыл шекарасы



Желілік су объектілері (өзендер)

Көлдер, өзендер, тоғандар, мал суару орындарыжәне басқа да көздер



Егістік



Табиғи жайылымдар

1.2.3.4

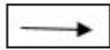
Жайылым айналымдар №

x

Жайылымдық инфрақұрылым объектісі



Ауыл шаруашылығы жануарларын жаю және жылжытудың маусымдық маршруттары

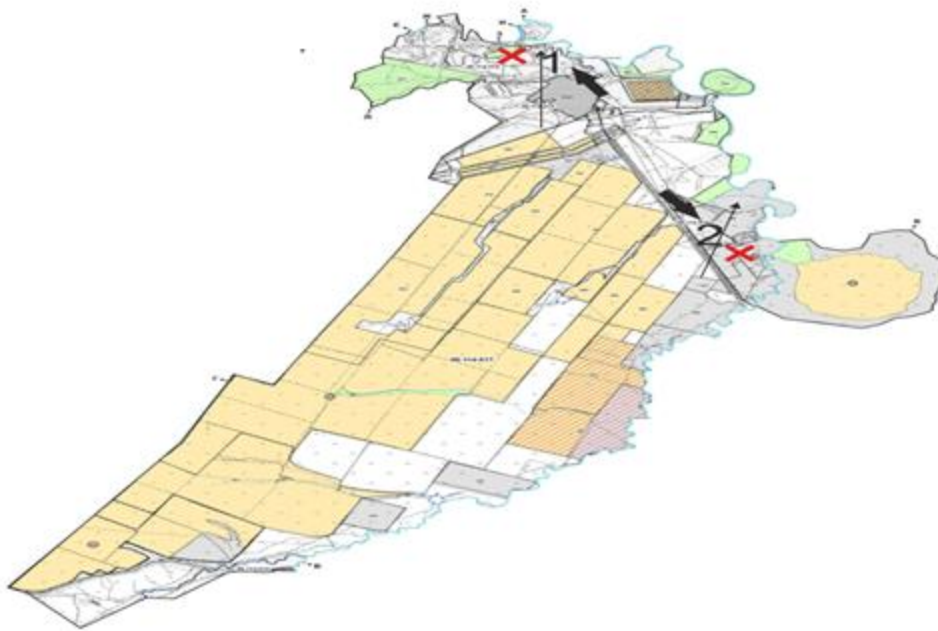


Жайылым пайдаланушылардың су көздеріне жету маршруты





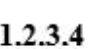

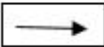
Берлі ауданы бойынша
2023-2024 жылдарға арналған
жайылымдарды басқару және
оларды пайдалану жөніндегі
Жоспарға 31-қосымша

Жайылым пайдаланушылардың су тұтыну нормасына сәйкес жасалған су көздеріне (көлдерге, өзендерге, тоғандарға, апандарға, суару немесе суландыру каналдарына, құбырлы немесе шахталы құдықтарға) қол жеткізу схемасы және жайылымы жоқ жеке және (немесе) заңды тұлғалардың ауыл шаруашылығы жануарларының мал басын орналастыру үшін жайылымдарды қайта бөлу және оны берілетін жайылымдарға ауыстыру схемасы

Берлі ауылдық округі



Шартты белгілер:

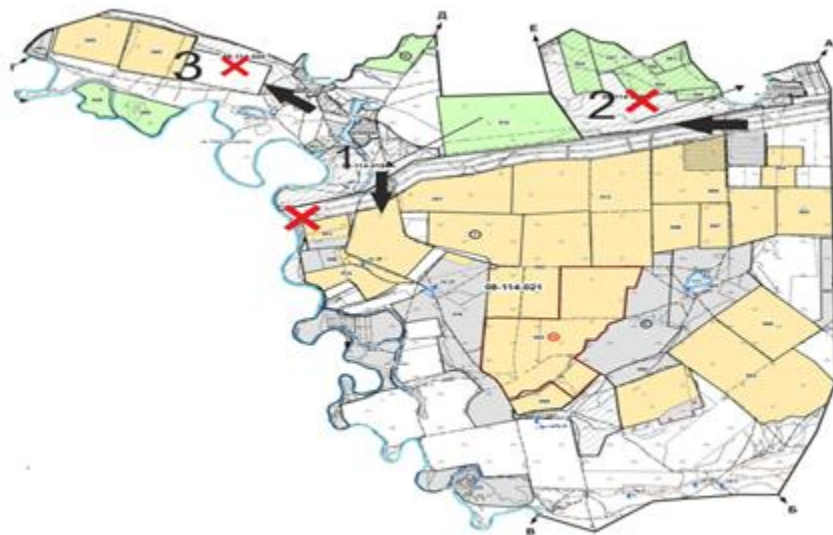
-  Ауыл шекарасы
-  Желілік су объектілері (өзендер)
-  Көлдер, өзендер, тоғандар, мал суару орындарыжәне басқа да көздер
-  Егістік
-  Табиғи жайылымдар
- 1.2.3.4** Жайылым айналымдар №
- X** Жайылымдық инфрақұрылым объектісі
-  Ауыл шаруашылығы жануарларын жаю және жылжытудың маусымдық маршруттары
-  Жайылым пайдаланушылардың су көздеріне жету маршруты

Бөрлі ауданы бойынша
2023-2024 жылдарға арналған
жайылымдарды басқару және
оларды пайдалану жөніндегі
Жоспарға 32-қосымша







Жайылым пайдаланушылардың су тұтыну нормасына сәйкес жасалған су көздеріне (көлдерге, өзендерге, тоғандарға, апандарға, суару немесе суландыру каналдарына, құбырлы

немесе шахталы құдықтарға) қол жеткізу схемасы және жайылымы жоқ жеке және (немесе) заңды тұлғалардың ауыл шаруашылығы жануарларының мал басын орналастыру үшін жайылымдарды қайта бөлу және оны берілетін жайылымдарға ауыстыру схемасы

Бумакөл ауылдық округі



Шартты белгілер:

-  Ауыл шекарасы
-  Желілік су объектілері (өзендер)
-  Егістік
-  Табиғи жайылымдар
- 1.2.3.4** Жайылым айналымдар №
- x** Жайылымдық инфрақұрылым объектісі
-  Ауыл шаруашылығы жануарларын жаю және жылжытудың маусымдық маршруттары
-  Жайылым пайдаланушылардың су көздеріне жету маршруты

Берлі ауданы бойынша
2023-2024 жылдарға арналған
жайылымдарды басқару және
оларды пайдалану жөніндегі
Жоспарға 33-қосымша

Жайылым пайдаланушылардың су тұтыну нормасына сәйкес жасалған су көздеріне (көлдерге, өзендерге, тоғандарға, апандарға, суару немесе суландыру каналдарына, құбырлы немесе шахталы құдықтарға) қол жеткізу схемасы және жайылымы жоқ жеке және (немесе) заңды тұлғалардың ауыл шаруашылығы жануарларының мал басын орналастыру үшін жайылымдарды қайта бөлу және оны берілетін жайылымдарға ауыстыру схемасы

Достық ауылдық округі



Шартты белгілер:



Ауыл шекарасы



Желілік су объектілері (өзендер)

Көлдер, өзендер, тоғандар, мал суару орындарыжәне басқа да көздер



Егістік



Табиғи жайылымдар

1.2.3.4


Жайылым айналымдар №

x

Жайылымдық инфрақұрылым объектісі



Ауыл шаруашылығы жануарларын жаю және жылжытудың маусымдық маршруттары

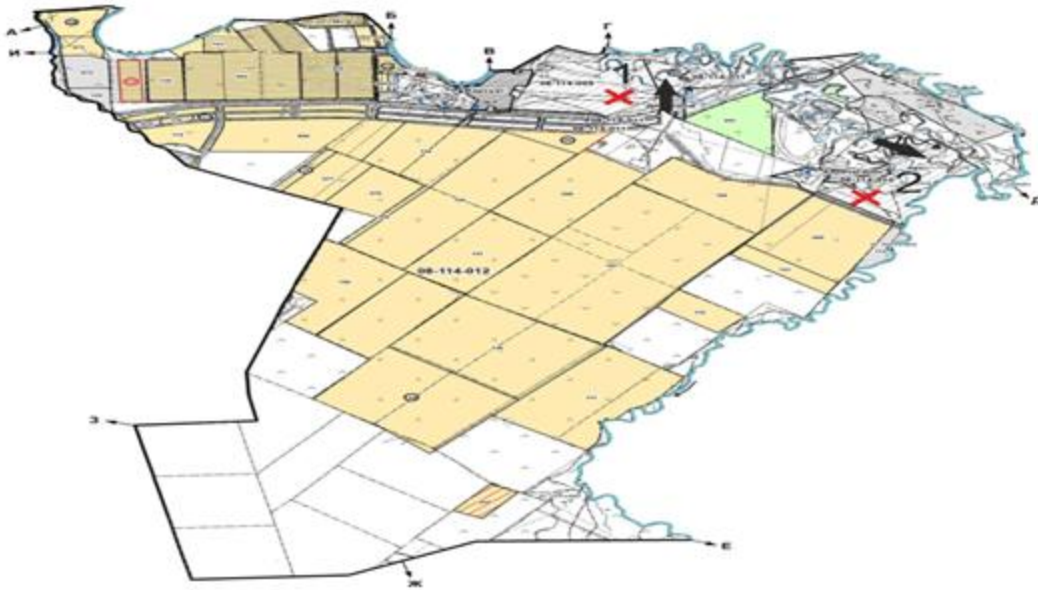


Жайылым пайдаланушылардың су көздеріне жету маршруты

Берлі ауданы бойынша
2023-2024 жылдарға арналған
жайылымдарды басқару және
оларды пайдалану жөніндегі
Жоспарға 34-қосымша

Жайылым пайдаланушылардың су тұтыну нормасына сәйкес жасалған су көздеріне (көлдерге, өзендерге, тоғандарға, апандарға, суару немесе суландыру каналдарына, құбырлы немесе шахталы құдықтарға) қол жеткізу схемасы және жайылымы жоқ жеке және (немесе) заңды тұлғалардың ауыл шаруашылығы жануарларының мал басын орналастыру үшін жайылымдарды қайта бөлу және оны берілетін жайылымдарға ауыстыру схемасы


Жарсуат ауылдық округі



Шартты белгілер:



Ауыл шекарасы



Желілік су объектілері (өзендер)

Көлдер, өзендер, тоғандар, мал суару орындарыжәне басқа да көздер



Егістік



Табиғи жайылымдар


1.2.3.4 Жайылым айналымдар №



Жайылымдық инфрақұрылым объектісі



Ауыл шаруашылығы жануарларын жаю және жылжытудың маусымдық маршруттары



Жайылым пайдаланушылардың су көздеріне жету маршруты

Бөрлі ауданы бойынша
2023-2024 жылдарға арналған
жайылымдарды басқару және
оларды пайдалану жөніндегі
Жоспарға 35-қосымша








Жайылым пайдаланушылардың су тұтыну нормасына сәйкес жасалған су көздеріне (көлдерге, өзендерге, тоғандарға, апандарға, суару немесе суландыру каналдарына, құбырлы

немесе шахталы құдықтарға) қол жеткізу схемасы және жайылымы жоқ жеке және (немесе) заңды тұлғалардың ауыл шаруашылығы жануарларының мал басын орналастыру үшін жайылымдарды қайта бөлу және оны берілетін жайылымдарға ауыстыру схемасы

Қанай ауылдық округі



Шартты белгілер:

-  Ауыл шекарасы
-  Желілік су объектілері (өзендер)
-  Көлдер, өзендер, тоғандар, мал суару орындары және басқа да көздер
-  Егістік
-  Табиғи жайылымдар
- 1.2.3.4** Жайылым айналымдар №
- X** Жайылымдық инфрақұрылым объектісі
-  Ауыл шаруашылығы жануарларын жаю және жылжытудың маусымдық маршруттары
-  Жайылым пайдаланушылардың су көздеріне жету маршруты

Берлі ауданы бойынша
2023-2024 жылдарға арналған
жайылымдарды басқару және
оларды пайдалану жөніндегі
Жоспарға 36-қосымша

Жайылым пайдаланушылардың су тұтыну нормасына сәйкес жасалған су көздеріне (көлдерге, өзендерге, тоғандарға, апандарға, суару немесе суландыру каналдарына, құбырлы немесе шахталы құдықтарға) қол жеткізу схемасы және жайылымы жоқ жеке және (немесе) заңды тұлғалардың ауыл шаруашылығы жануарларының мал басын орналастыру үшін жайылымдарды қайта бөлу және оны берілетін жайылымдарға ауыстыру схемасы

Қарағанды ауылдық округі



Шартты белгілер:



Ауыл шекарасы



Желілік су объектілері (өзендер)

Көлдер, өзендер, тоғандар, мал суару орындарыжәне басқа да көздер



Егістік



Табиғи жайылымдар

1.2.3.4


Жайылым айналымдар №

x

Жайылымдық инфрақұрылым объектісі



Ауыл шаруашылығы жануарларын жаю және жылжытудың маусымдық маршруттары

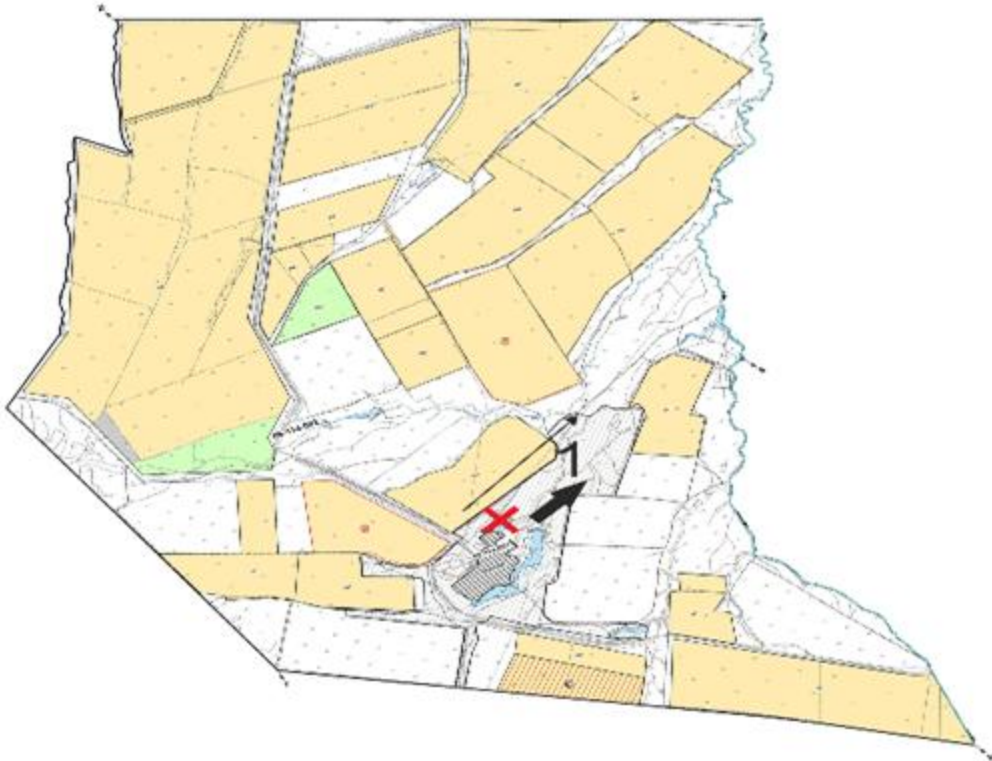


Жайылым пайдаланушылардың су көздеріне жету маршруты

Берлі ауданы бойынша
2023-2024 жылдарға арналған
жайылымдарды басқару және
оларды пайдалану жөніндегі
Жоспарға 37-қосымша

Жайылым пайдаланушылардың су тұтыну нормасына сәйкес жасалған су көздеріне (көлдерге, өзендерге, тоғандарға, апандарға, суару немесе суландыру каналдарына, құбырлы немесе шахталы құдықтарға) қол жеткізу схемасы және жайылымы жоқ жеке және (немесе) заңды тұлғалардың ауыл шаруашылығы жануарларының мал басын орналастыру үшін жайылымдарды қайта бөлу және оны берілетін жайылымдарға ауыстыру схемасы

Қаракұдық ауылдық округі



Шартты белгілер:



Ауыл шекарасы



Желілік су объектілері (өзендер)

Көлдер, өзендер, тоғандар, мал суару орындары және басқа да көздер



Егістік



Табиғи жайылымдар

1.2.3.4

Жайылым айналымдар №

X

Жайылымдық инфрақұрылым объектісі



Ауыл шаруашылығы жануарларын жаю және жылжытудың маусымдық маршруттары

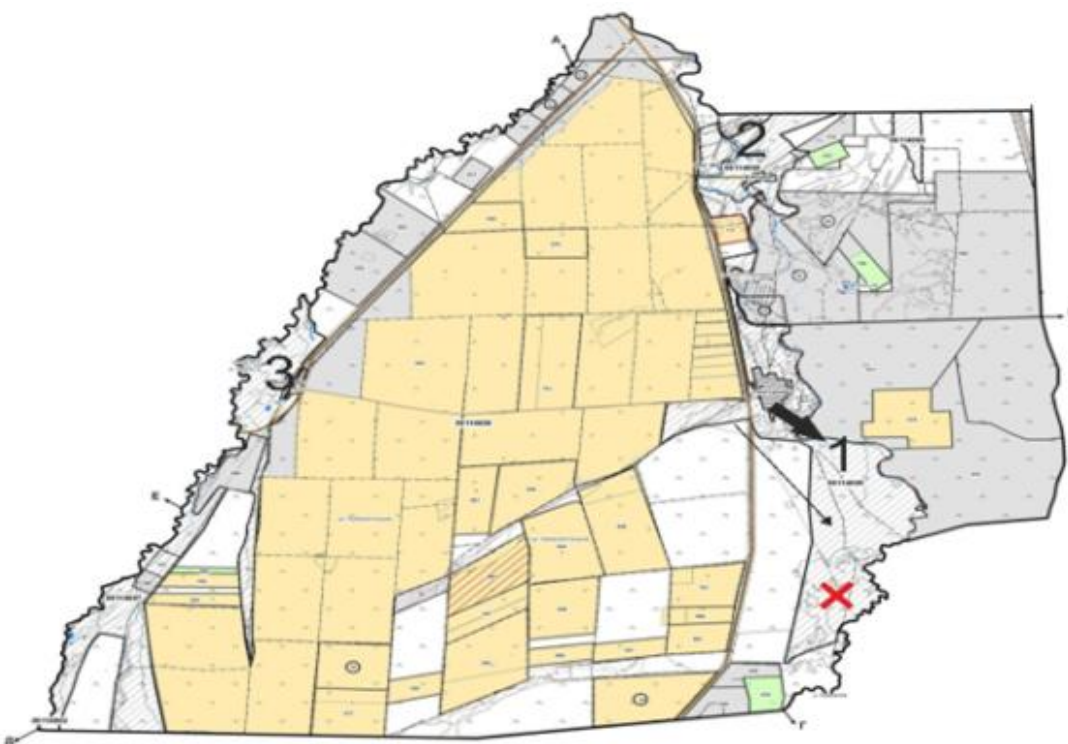


Жайылым пайдаланушылардың су көздеріне жету маршруты


Бөрлі ауданы бойынша
2023-2024 жылдарға арналған
жайылымдарды басқару және
оларды пайдалану жөніндегі
Жоспарға 38 -қосымша

Жайылым пайдаланушылардың су тұтыну нормасына сәйкес жасалған су көздеріне (көлдерге, өзендерге, тоғандарға, апандарға, суару немесе суландыру каналдарына, құбырлы немесе шахталы құдықтарға) қол жеткізу схемасы және жайылымы жоқ жеке және (немесе) заңды тұлғалардың ауыл шаруашылығы жануарларының мал басын орналастыру үшін жайылымдарды қайта бөлу және оны берілетін жайылымдарға ауыстыру схемасы

Кеңтүбек ауылдық округі



Шартты белгілер:



Ауыл шекарасы



Желілік су объектілері (өзендер)

Көлдер, өзендер, тоғандар, мал суару орындарыжәне басқа да көздер



Егістік



Табиғи жайылымдар

1.2.3.4

Жайылым айналымдар №

x

Жайылымдық инфрақұрылым объектісі



Ауыл шаруашылығы жануарларын жаю және жылжытудың маусымдық маршруттары

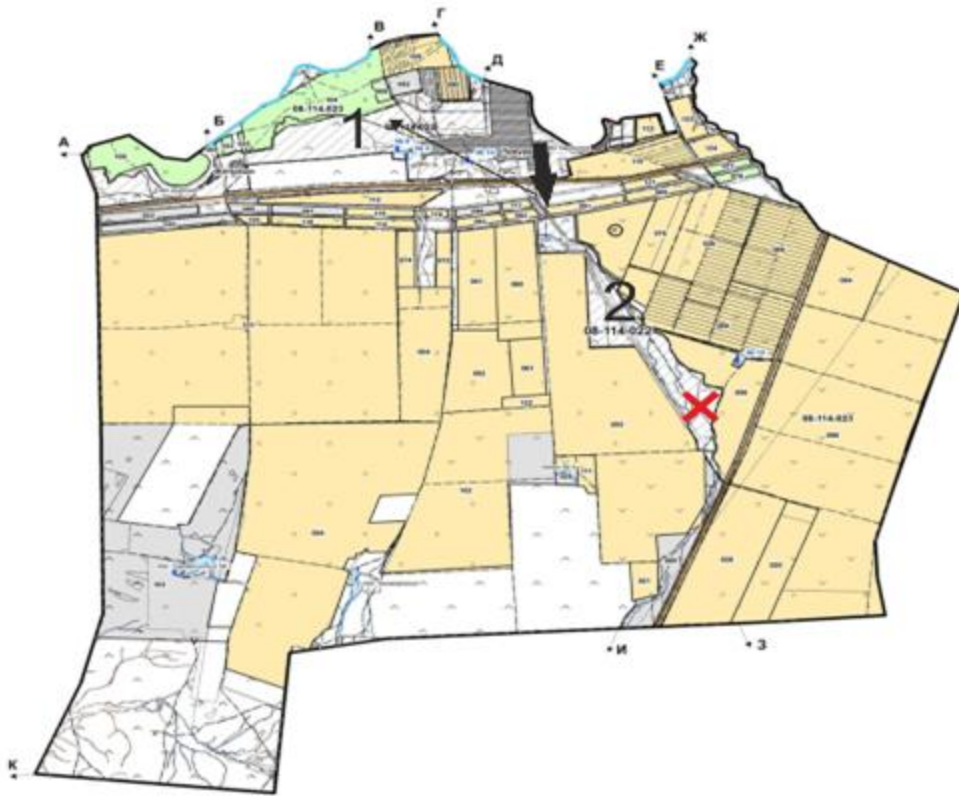


Жайылым пайдаланушылардың су көздеріне жету маршруты

Берлі ауданы бойынша
2023-2024 жылдарға арналған
жайылымдарды басқару және
оларды пайдалану жөніндегі
Жоспарға 39-қосымша

Жайылым пайдаланушылардың су тұтыну нормасына сәйкес жасалған су көздеріне (көлдерге, өзендерге, тоғандарға, апандарға, суару немесе суландыру каналдарына, құбырлы немесе шахталы құдықтарға) қол жеткізу схемасы және жайылымы жоқ жеке және (немесе) заңды тұлғалардың ауыл шаруашылығы жануарларының мал басын орналастыру үшін жайылымдарды қайта бөлу және оны берілетін жайылымдарға ауыстыру схемасы

Приурал ауылдық округі



Шартты белгілер:



Ауыл шекарасы



Желілік су объектілері (өзендер)

Көлдер, өзендер, тоғандар, мал суару орындарыжәне басқа да көздер



Егістік



Табиғи жайылымдар

1.2.3.4

Жайылым айналымдар №



Жайылымдық инфрақұрылым объектісі



Ауыл шаруашылығы жануарларын жаю және жылжытудың маусымдық маршруттары

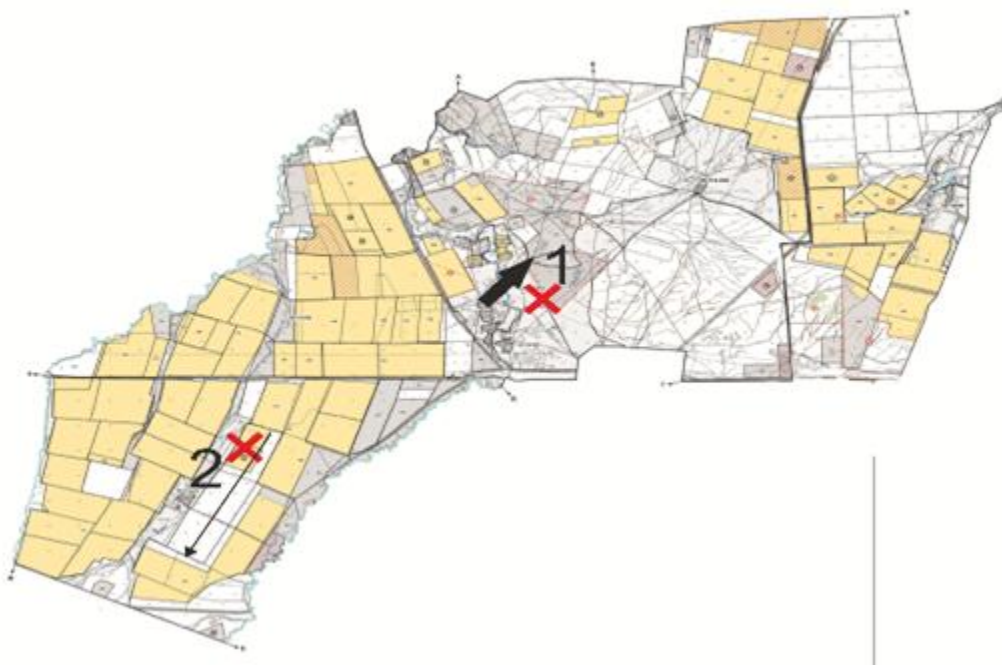


Жайылым пайдаланушылардың су көздеріне жету маршруты

Бөрлі ауданы бойынша
2023-2024 жылдарға арналған
жайылымдарды басқару және
оларды пайдалану жөніндегі
Жоспарға 40-қосымша

Жайылым пайдаланушылардың су тұтыну нормасына сәйкес жасалған су көздеріне (көлдерге, өзендерге, тоғандарға, апандарға, суару немесе суландыру каналдарына, құбырлы немесе шахталы құдықтарға) қол жеткізу схемасы және жайылымы жоқ жеке және (немесе) заңды тұлғалардың ауыл шаруашылығы жануарларының мал басын орналастыру үшін жайылымдарды қайта бөлу және оны берілетін жайылымдарға ауыстыру схемасы

Пугачев ауылдық округі



Шартты белгілер:



Ауыл шекарасы



Желілік су объектілері (өзендер)

Көлдер, өзендер, тоғандар, мал суару орындарыжәне басқа да көздер



Егістік



Табиғи жайылымдар

1.2.3.4


Жайылым айналымдар №

x

Жайылымдық инфрақұрылым объектісі



Ауыл шаруашылығы жануарларын жаю және жылжытудың маусымдық маршруттары

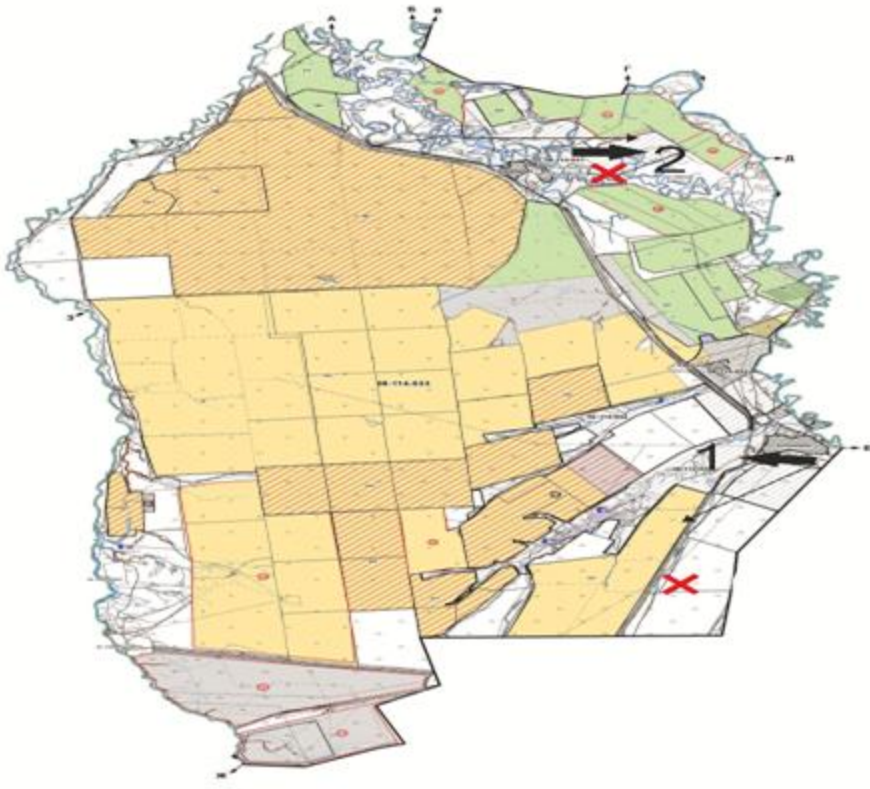


Жайылым пайдаланушылардың су көздеріне жету маршруты





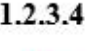



Берлі ауданы бойынша
2023-2024 жылдарға арналған
жайылымдарды басқару және
оларды пайдалану жөніндегі
Жоспарға 41-қосымша

Жайылым пайдаланушылардың су тұтыну нормасына сәйкес жасалған су көздеріне (көлдерге, өзендерге, тоғандарға, апандарға, суару немесе суландыру каналдарына, құбырлы немесе шахталы құдықтарға) қол жеткізу схемасы және жайылымы жоқ жеке және (немесе) заңды тұлғалардың ауыл шаруашылығы жануарларының мал басын орналастыру үшін жайылымдарды қайта бөлу және оны берілетін жайылымдарға ауыстыру схемасы

Өспен ауылдық округі



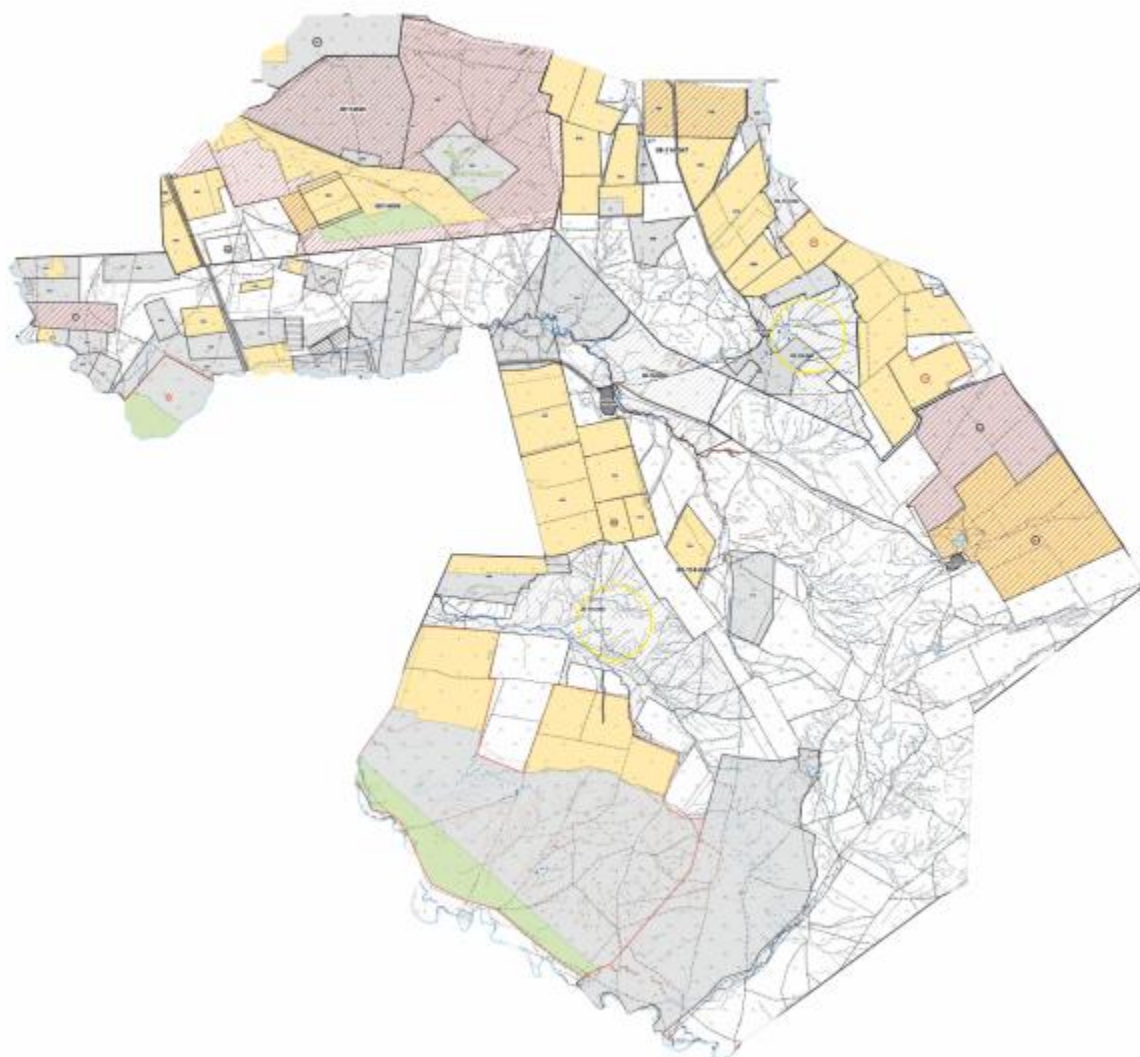
Шартты белгілер:

-  Ауыл шекарасы
-  Желілік су объектілері (өзендер)
-  Егістік
-  Табиғи жайылымдар
- 1.2.3.4**  Жайылым айналымдар №
- X**  Жайылымдық инфрақұрылым объектісі
-  Ауыл шаруашылығы жануарларын жаю және жылжытудың маусымдық маршруттары
-  Жайылым пайдаланушылардың су көздеріне жету маршруты

Бөрлі ауданы бойынша
2023-2024 жылдарға арналған
жайылымдарды басқару және
оларды пайдалану жөніндегі
Жоспарға 42-қосымша

Аудандық маңызы бар қала, кент, ауыл, ауылдық округ маңында орналасқан жайылымдармен қамтамасыз етілмеген жеке және (немесе) заңды тұлғалардың ауыл шаруашылығы жануарларының мал басын шалғайдағы жайылымдарға орналастыру схемасы

Ақбұлақ ауылдық округі



Шартты белгілер:

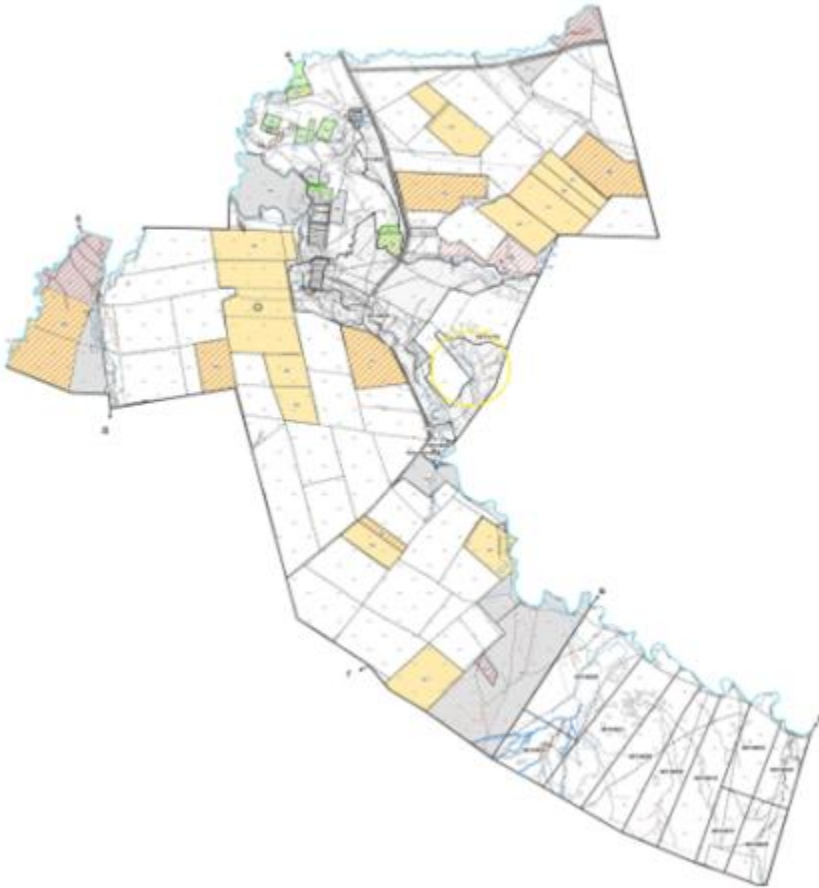


Жайылымдармен қамтамасыз етілмеген жеке және (немесе) заңды тұлғалардың шалғайдағы жайылымдарында ауыл шаруашылығы жануарларының мал басын орналастыру схемасы

Берлі ауданы бойынша
2023-2024 жылдарға арналған
жайылымдарды басқару және

Аудандық маңызы бар қала, кент, ауыл, ауылдық округ маңында орналасқан жайылымдармен қамтамасыз етілмеген жеке және (немесе) заңды тұлғалардың ауыл шаруашылығы жануарларының мал басын шалғайдағы жайылымдарға орналастыру схемасы

Ақсу ауылдық округі



Шартты белгілер:

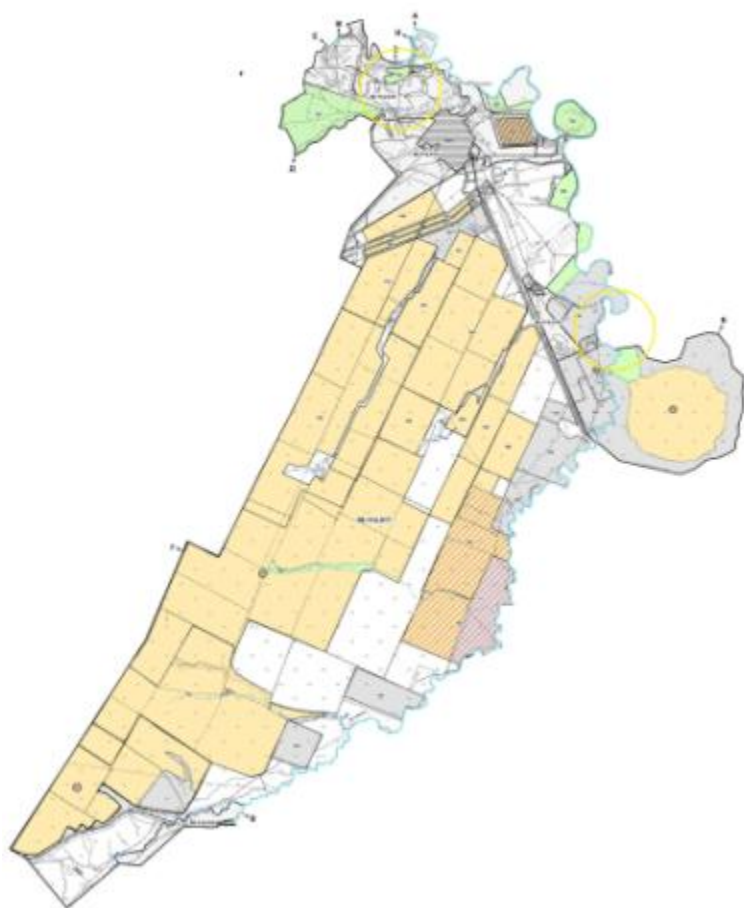


Жайылымдармен қамтамасыз етілмеген жеке және (немесе) заңды тұлғалардың шалғайдағы жайылымдарында ауыл шаруашылығы жануарларының мал басын орналастыру схемасы

Берлі ауданы бойынша
2023-2024 жылдарға арналған
жайылымдарды басқару және
оларды пайдалану жөніндегі
Жоспарға 44-қосымша

Аудандық маңызы бар қала, кент, ауыл, ауылдық округ маңында орналасқан жайылымдармен қамтамасыз етілмеген жеке және (немесе) заңды тұлғалардың ауыл шаруашылығы жануарларының мал басын шалғайдағы жайылымдарға орналастыру схемасы

Бөрлі ауылдық округі



Шартты белгілер:

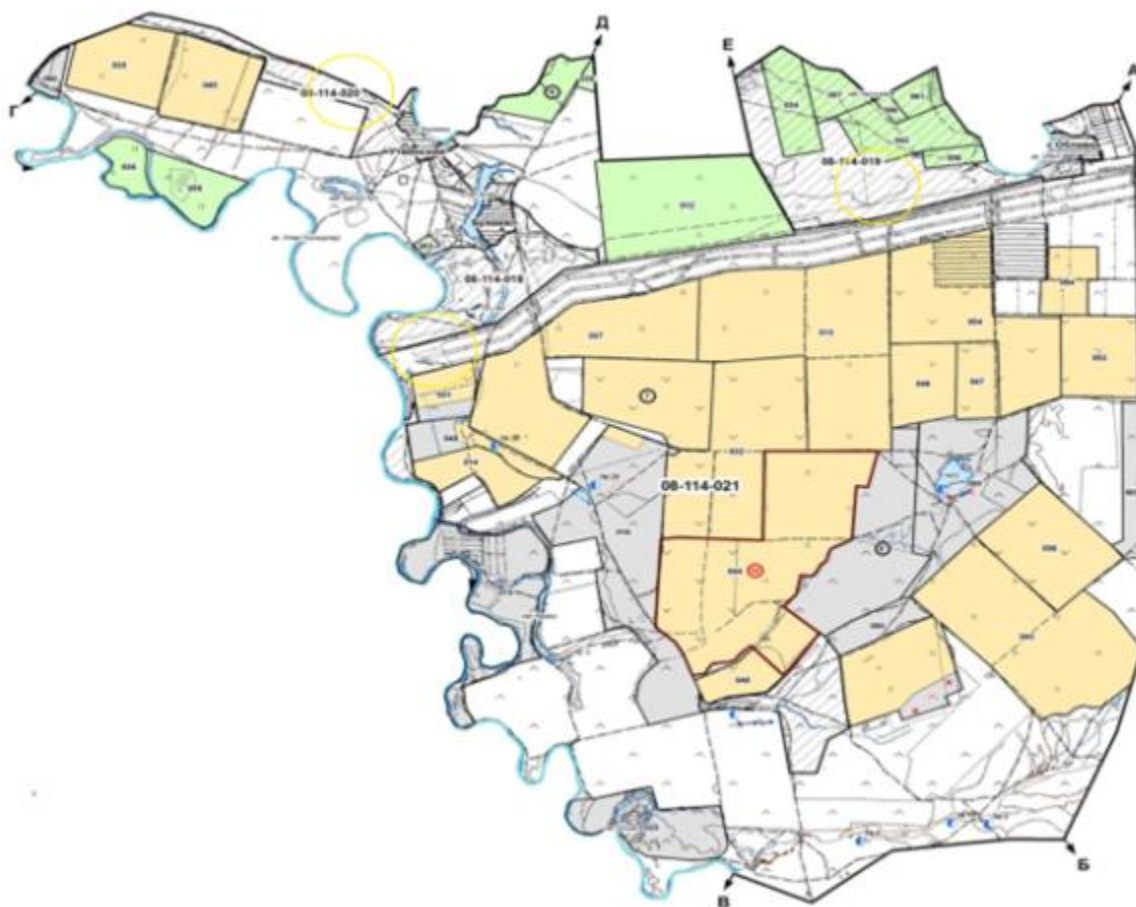


Жайылымдармен қамтамасыз етілмеген жеке және (немесе) заңды тұлғалардың шалғайдағы жайылымдарында ауыл шаруашылығы жануарларының мал басын орналастыру схемасы

Бөрлі ауданы бойынша
2023-2024 жылдарға арналған
жайылымдарды басқару және
оларды пайдалану жөніндегі
Жоспарға 45-қосымша

Аудандық маңызы бар қала, кент, ауыл, ауылдық округ маңында орналасқан жайылымдармен қамтамасыз етілмеген жеке және (немесе) заңды тұлғалардың ауыл шаруашылығы жануарларының мал басын шалғайдағы жайылымдарға орналастыру схемасы

Бумакөл ауылдық округі



Шартты белгілер:

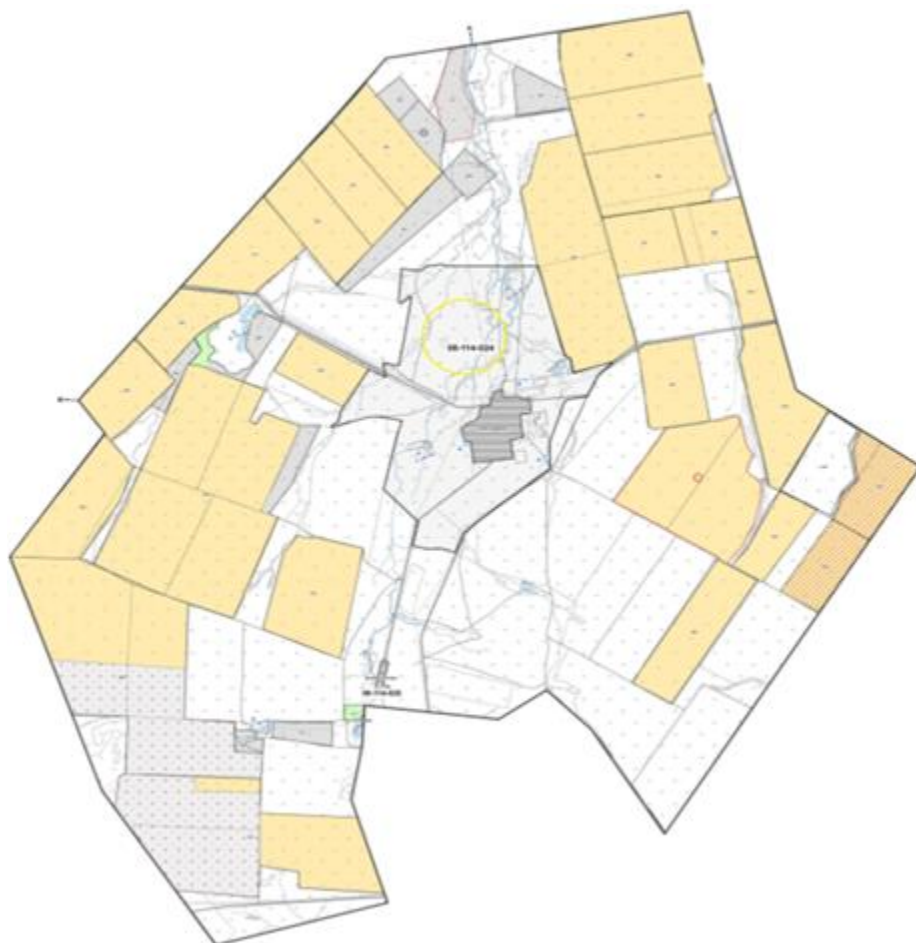


Жайылымдармен қамтамасыз етілмеген жеке және (немесе) заңды тұлғалардың шалғайдағы жайылымдарында ауыл шаруашылығы жануарларының мал басын орналастыру схемасы

Берлі ауданы бойынша
2023-2024 жылдарға арналған
жайылымдарды басқару және
оларды пайдалану жөніндегі
Жоспарға 46-қосымша

Аудандық маңызы бар қала, кент, ауыл, ауылдық округ маңында орналасқан жайылымдармен қамтамасыз етілмеген жеке және (немесе) заңды тұлғалардың ауыл шаруашылығы жануарларының мал басын шалғайдағы жайылымдарға орналастыру схемасы

Достық ауылдық округі



Шартты белгілер:



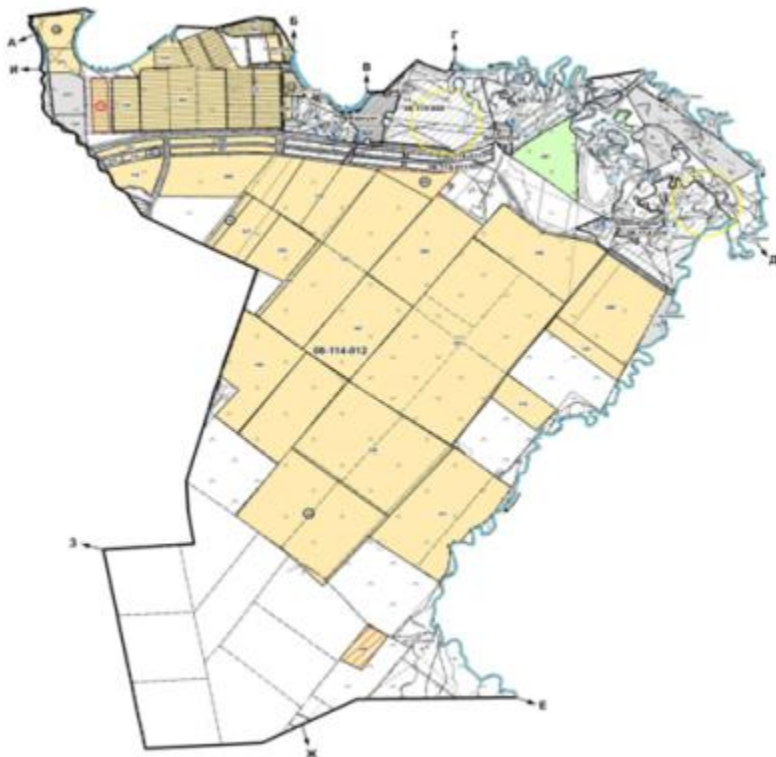
Жайылымдармен қамтамасыз етілмеген жеке және (немесе) заңды тұлғалардың шалғайдағы жайылымдарында ауыл шаруашылығы жануарларының мал басын орналастыру схемасы

Берлі ауданы бойынша
2023-2024 жылдарға арналған
жайылымдарды басқару және
оларды пайдалану жөніндегі
Жоспарға 47-қосымша

Аудандық маңызы бар қала, кент, ауыл, ауылдық округ маңында орналасқан жайылымдармен қамтамасыз етілмеген жеке және (немесе) заңды тұлғалардың ауыл

паруашылығы жануарларының мал басын шалғайдағы жайылымдарға орналастыру схемасы

Жарсуат ауылдық округі



Шартты белгілер:

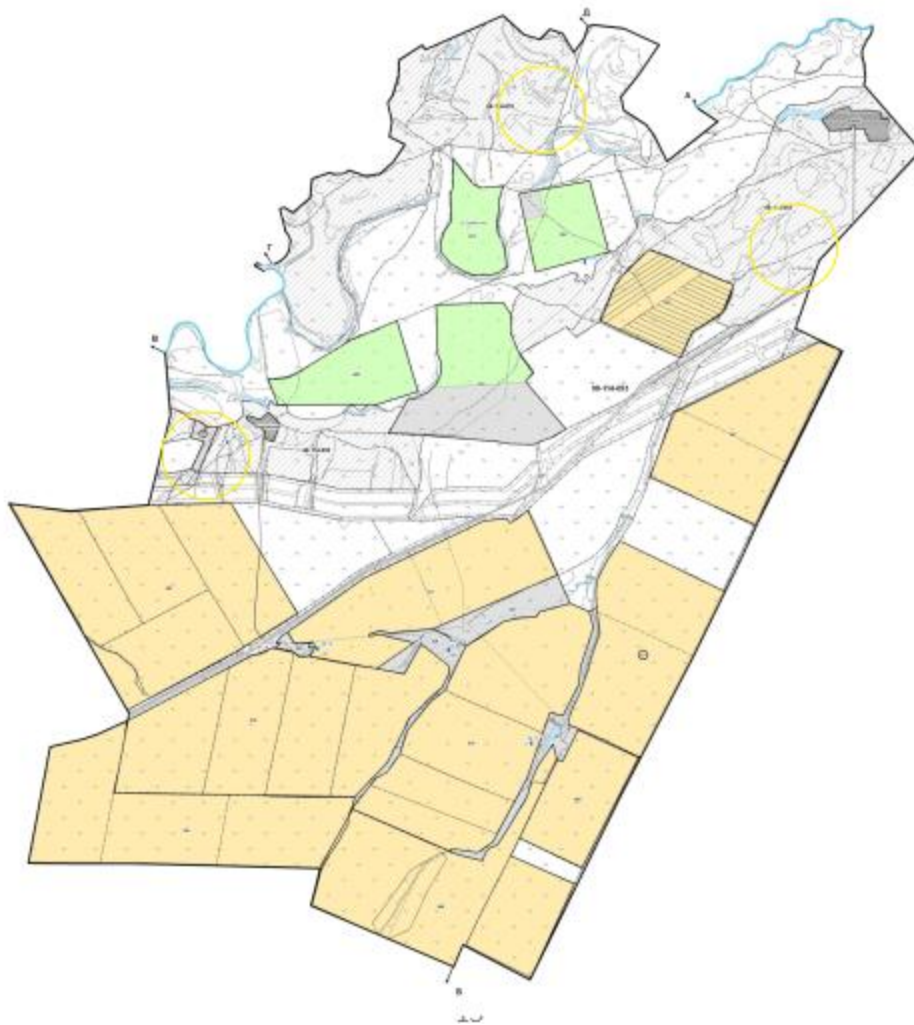


Жайылымдармен қамтамасыз етілмеген жеке және (немесе) заңды тұлғалардың шалғайдағы жайылымдарында ауыл шаруашылығы жануарларының мал басын орналастыру схемасы

Берлі ауданы бойынша
2023-2024 жылдарға арналған
жайылымдарды басқару және
оларды пайдалану жөніндегі
Жоспарға 48-қосымша

Аудандық маңызы бар қала, кент, ауыл, ауылдық округ маңында орналасқан жайылымдармен қамтамасыз етілмеген жеке және (немесе) заңды тұлғалардың ауыл шаруашылығы жануарларының мал басын шалғайдағы жайылымдарға орналастыру схемасы

Қанай ауылдық округі



Шартты белгілер:

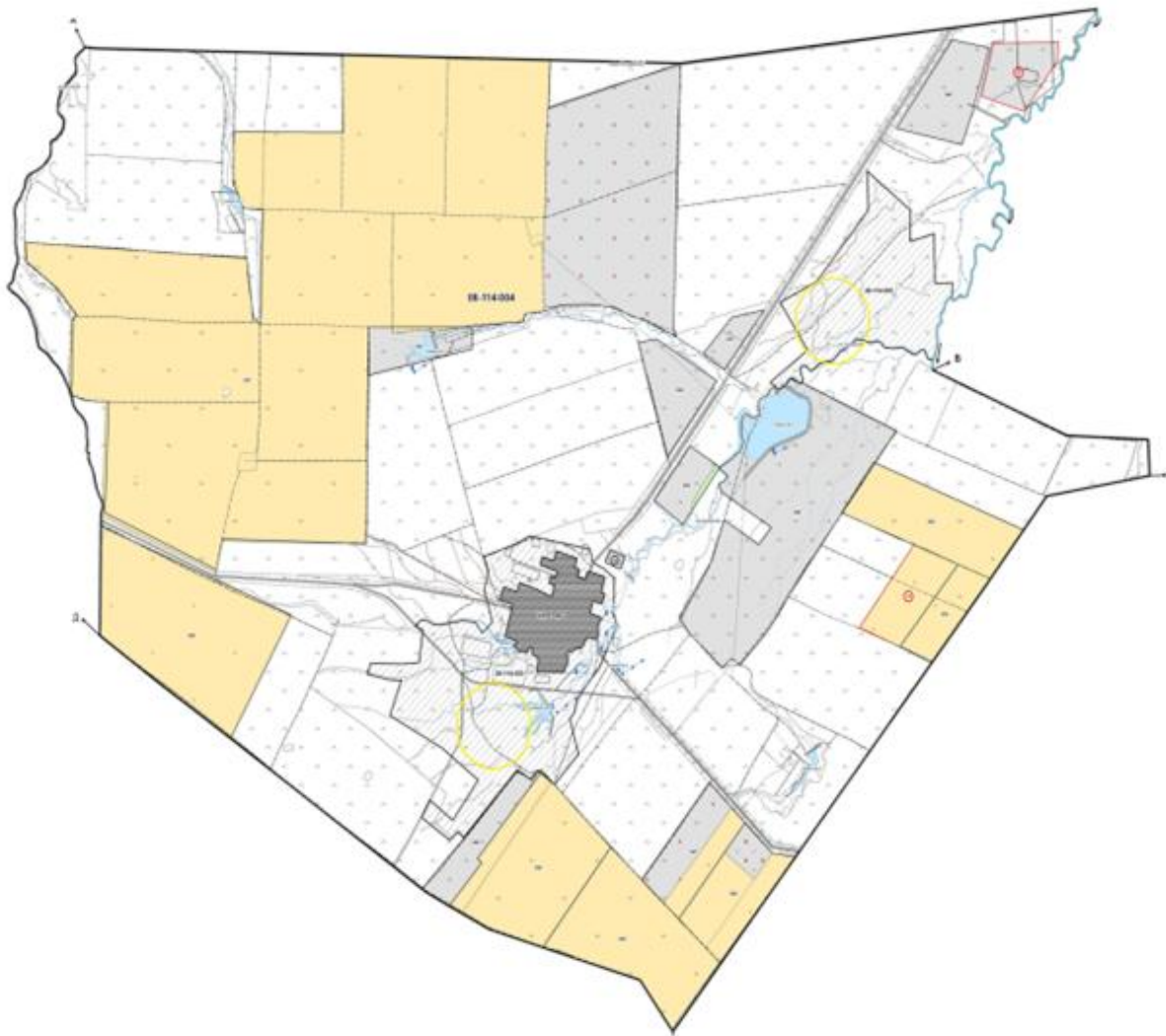


Жайылымдармен қамтамасыз етілмеген жеке және (немесе) заңды тұлғалардың шалғайдағы жайылымдарында ауыл шаруашылығы жануарларының мал басын орналастыру схемасы

Бөрлі ауданы бойынша
2023-2024 жылдарға арналған
жайылымдарды басқару және
оларды пайдалану жөніндегі
Жоспарға 49-қосымша

Аудандық маңызы бар қала, кент, ауыл, ауылдық округ маңында орналасқан жайылымдармен қамтамасыз етілмеген жеке және (немесе) заңды тұлғалардың ауыл шаруашылығы жануарларының мал басын шалғайдағы жайылымдарға орналастыру схемасы

Қарағанды ауылдық округі



Шартты белгілер:

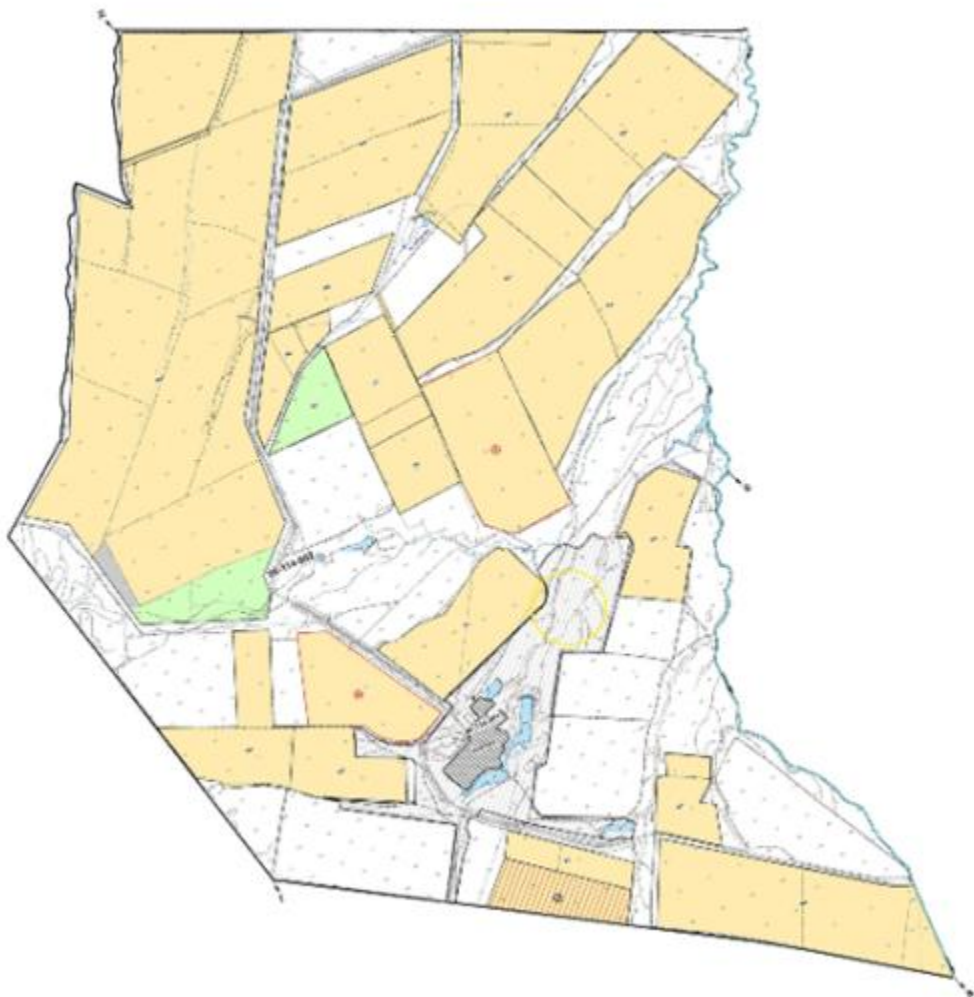


Жайылымдармен қамтамасыз етілмеген жеке және (немесе) заңды тұлғалардың шалғайдағы жайылымдарында ауыл шаруашылығы жануарларының мал басын орналастыру схемасы

Бөрлі ауданы бойынша
2023-2024 жылдарға арналған
жайылымдарды басқару және
оларды пайдалану жөніндегі
Жоспарға 50-қосымша

Аудандық маңызы бар қала, кент, ауыл, ауылдық округ маңында орналасқан жайылымдармен қамтамасыз етілмеген жеке және (немесе) заңды тұлғалардың ауыл шаруашылығы жануарларының мал басын шалғайдағы жайылымдарға орналастыру схемасы

Қаракұдық ауылдық округі



Шартты белгілер:

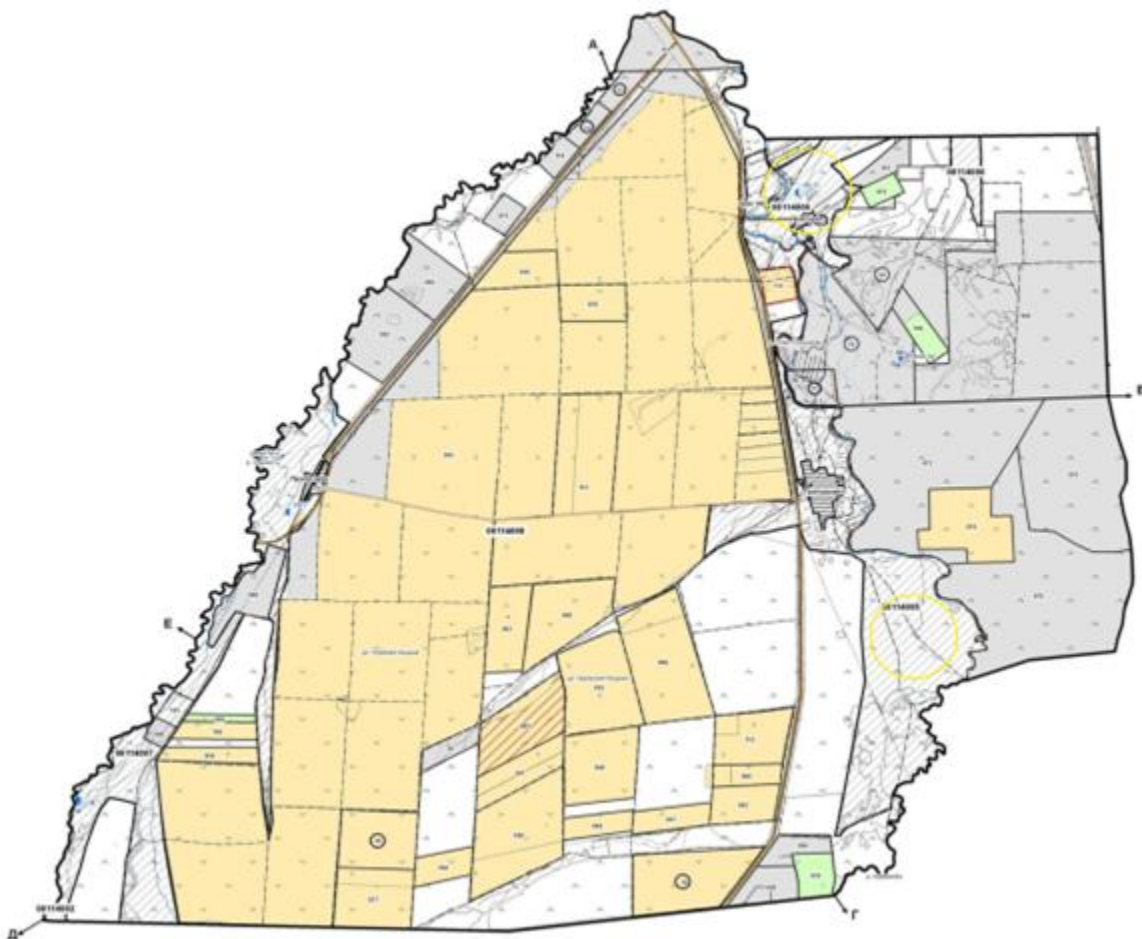


Жайылымдармен қамтамасыз етілмеген жеке және (немесе) заңды тұлғалардың шалғайдағы жайылымдарында ауыл шаруашылығы жануарларының мал басын орналастыру схемасы

Бөрлі ауданы бойынша
2023-2024 жылдарға арналған
жайылымдарды басқару және
оларды пайдалану жөніндегі
Жоспарға 51-қосымша

Аудандық маңызы бар қала, кент, ауыл, ауылдық округ маңында орналасқан жайылымдармен қамтамасыз етілмеген жеке және (немесе) заңды тұлғалардың ауыл шаруашылығы жануарларының мал басын шалғайдағы жайылымдарға орналастыру схемасы

Кеңтүбек ауылдық округі



Шартты белгілер:

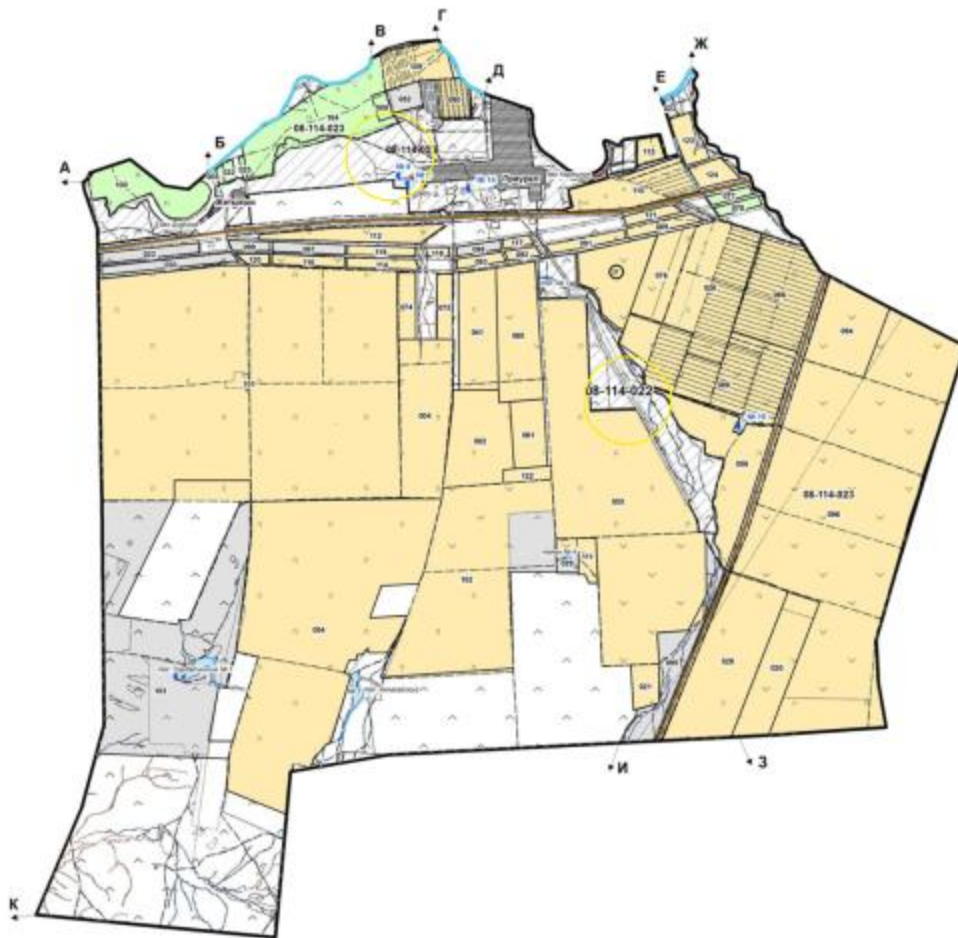


Жайылымдармен қамтамасыз етілмеген жеке және (немесе) заңды тұлғалардың шалғайдағы жайылымдарында ауыл шаруашылығы жануарларының мал басын орналастыру схемасы

Бөрлі ауданы бойынша
2023-2024 жылдарға арналған
жайылымдарды басқару және
оларды пайдалану жөніндегі
Жоспарға 52-қосымша

Аудандық маңызы бар қала, кент, ауыл, ауылдық округ маңында орналасқан жайылымдармен қамтамасыз етілмеген жеке және (немесе) заңды тұлғалардың ауыл шаруашылығы жануарларының мал басын шалғайдағы жайылымдарға орналастыру схемасы

Приурал ауылдық округі



Шартты белгілер:

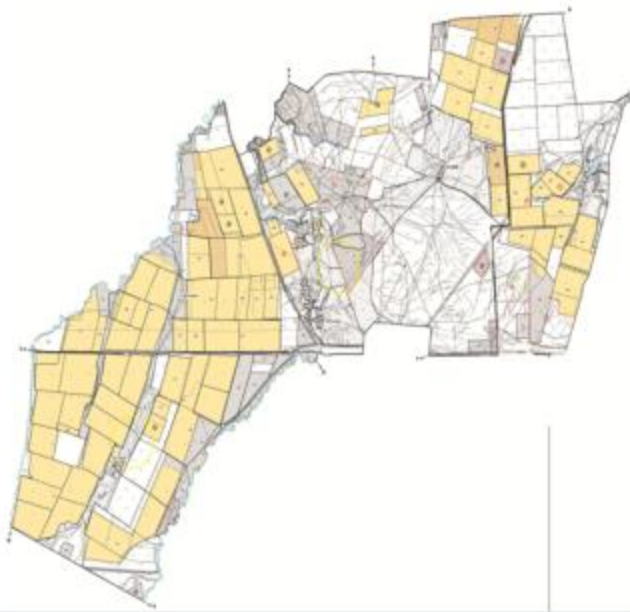


Жайылымдармен қамтамасыз етілмеген жеке және (немесе) заңды тұлғалардың шалғайдағы жайылымдарында ауыл шаруашылығы жануарларының мал басын орналастыру схемасы

Бөрлі ауданы бойынша
2023-2024 жылдарға арналған
жайылымдарды басқару және
оларды пайдалану жөніндегі
Жоспарға 53-қосымша

Аудандық маңызы бар қала, кент, ауыл, ауылдық округ маңында орналасқан жайылымдармен қамтамасыз етілмеген жеке және (немесе) заңды тұлғалардың ауыл шаруашылығы жануарларының мал басын шалғайдағы жайылымдарға орналастыру схемасы

Пугачев ауылдық округі



Шартты белгілер:

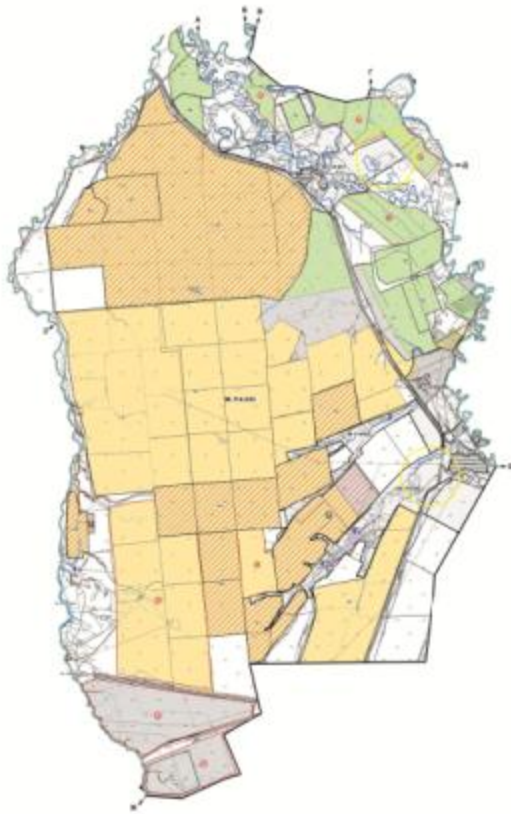


Жайылымдармен қамтамасыз етілмеген жеке және (немесе) заңды тұлғалардың шалғайдағы жайылымдарында ауыл шаруашылығы жануарларының мал басын орналастыру схемасы

Берлі ауданы бойынша
2023-2024 жылдарға арналған
жайылымдарды басқару және
оларды пайдалану жөніндегі
Жоспарға 54-қосымша

Аудандық маңызы бар қала, кент, ауыл, ауылдық округ маңында орналасқан жайылымдармен қамтамасыз етілмеген жеке және (немесе) заңды тұлғалардың ауыл шаруашылығы жануарларының мал басын шалғайдағы жайылымдарға орналастыру схемасы

Өспен ауылдық округі



Шартты белгілер:

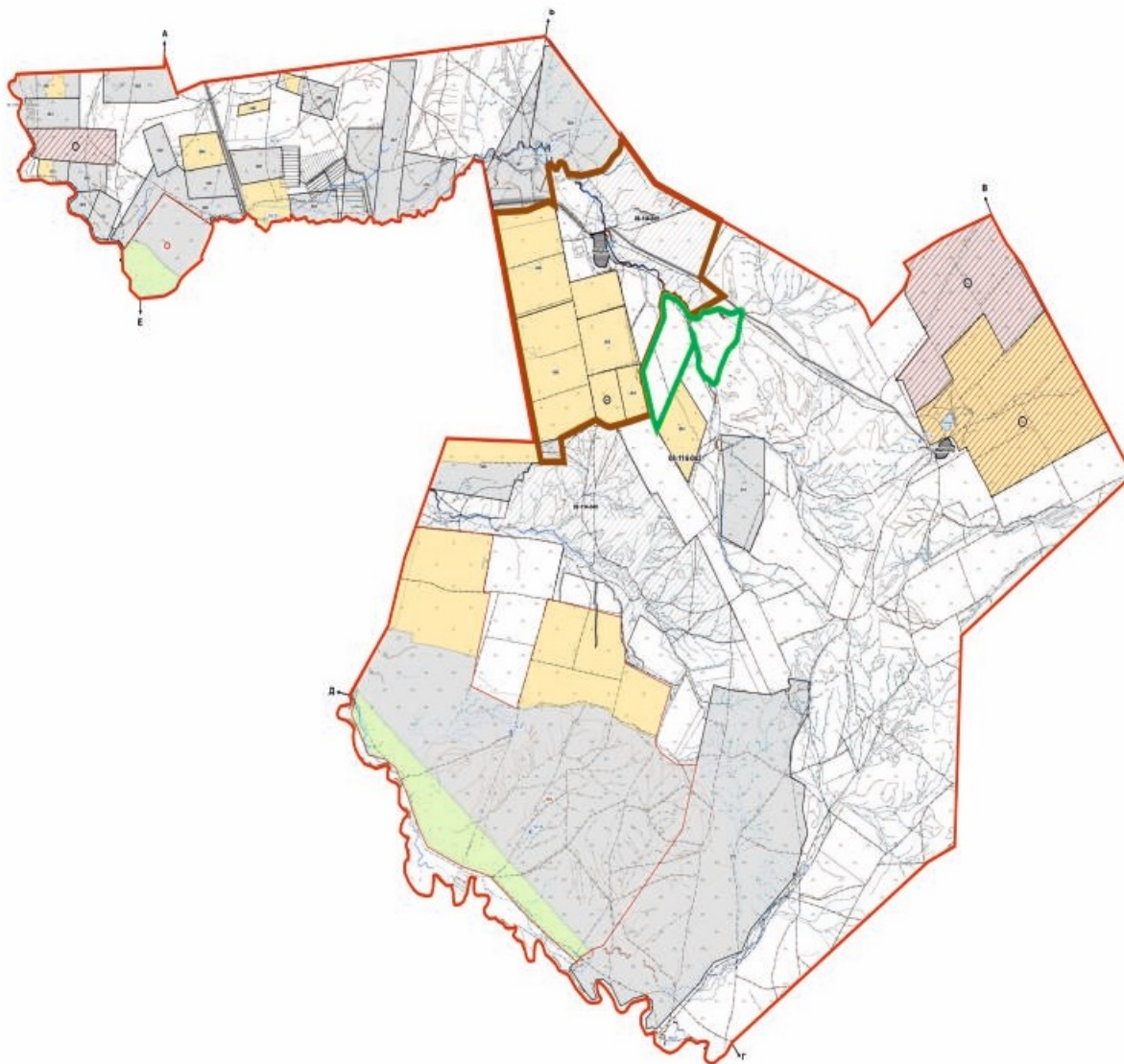


Жайылымдармен қамтамасыз етілмеген жеке және (немесе) заңды тұлғалардың шалғайдағы жайылымдарында ауыл шаруашылығы жануарларының мал басын орналастыру схемасы




Бөрлі ауданы бойынша
2023-2024 жылдарға арналған
жайылымдарды басқару және
оларды пайдалану жөніндегі
Жоспарға 55 - қосымша

Жергілікті жағдайлар мен ерекшеліктерге қарай жеке ауладағы ауыл шаруашылығы жануарларын жаюға халық мұқтажын қанағаттандыру үшін қажетті жайылымдардың сыртқы мен ішкі шекаралары және алаңдары белгіленген

Ақбұлақ ауылдық округінің картасы



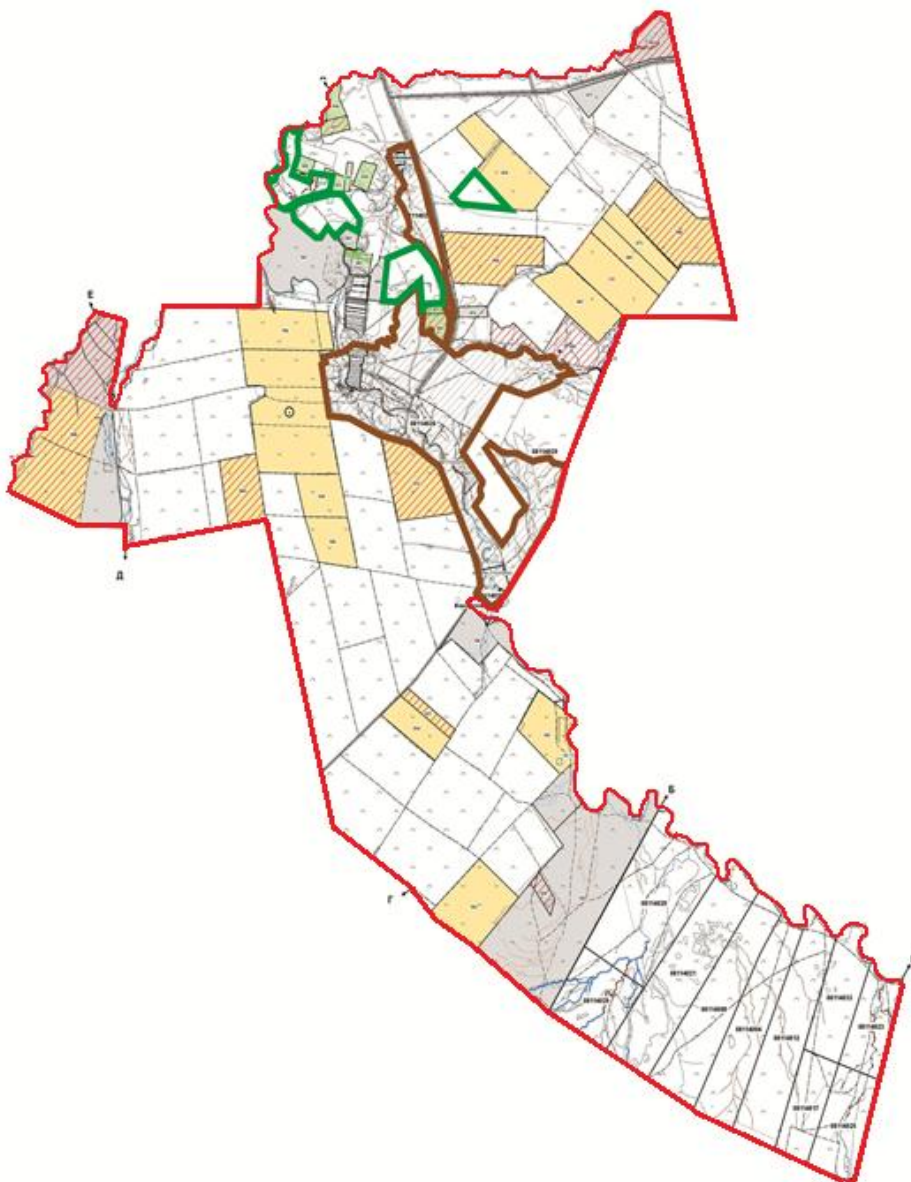
Шартты белгілер:

-  Ауылдық округтің шекарасы
-  жеке ауладағы ауыл шаруашылығы жануарларын жаюға халық мұқтажын қанағаттандыру үшін қажетті жайылымдардың ішкі шекаралары (алаңы - 8700,0 га)
-  жеке ауладағы ауыл шаруашылығы жануарларын жаюға халық мұқтажын қанағаттандыру үшін қажетті жайылымдардың сыртқы шекаралары (алаңы -1000,0 га)

Берлі ауданы бойынша
2023-2024 жылдарға арналған
жайылымдарды басқару және
оларды пайдалану жөніндегі
Жоспарға 56 - қосымша

Жергілікті жағдайлар мен ерекшеліктерге қарай жеке ауладағы ауыл шаруашылығы жануарларын жаюға халық мұқтажын қанағаттандыру үшін қажетті жайылымдардың сыртқы мен ішкі шекаралары және алаңдары белгіленген

Ақсу ауылдық округінің картасы



Шартты белгілер:



Ауылдық округтің шекарасы



жеке ауладағы ауыл шаруашылығы жануарларын жаюға халық мұқтажын қанағаттандыру үшін қажетті жайылымдардың ішкі шекаралары (алаңы - 3506,0 га)

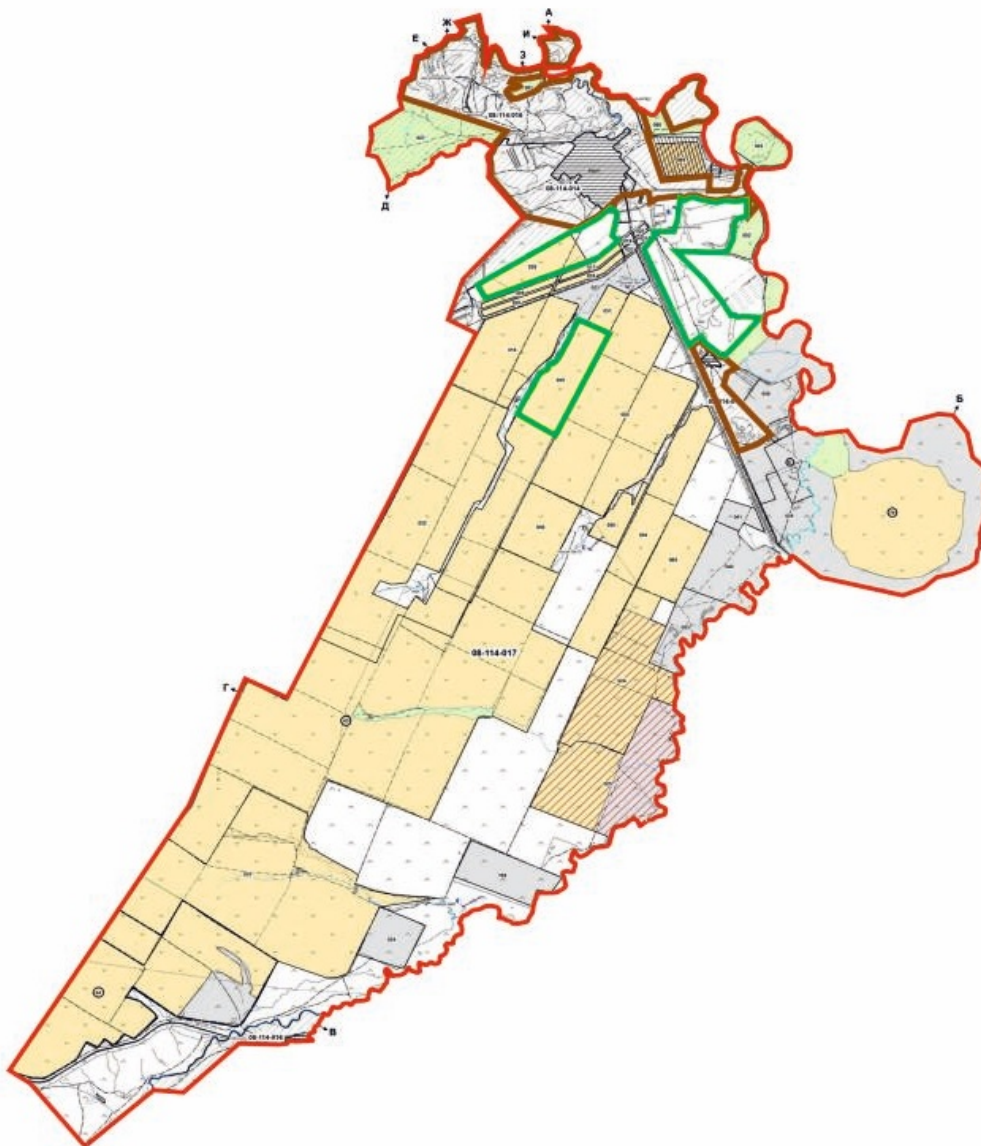


жеке ауладағы ауыл шаруашылығы жануарларын жаюға халық мұқтажын қанағаттандыру үшін қажетті жайылымдардың сыртқы шекаралары (алаңы - 1000,0 га)




Бөрлі ауданы бойынша
2023-2024 жылдарға арналған
жайылымдарды басқару және
оларды пайдалану жөніндегі
Жоспарға 57 - қосымша

Жергілікті жағдайлар мен ерекшеліктерге қарай жеке ауладағы ауыл шаруашылығы жануарларын жаюға халық мұқтажын қанағаттандыру үшін қажетті жайылымдардың сыртқы мен ішкі шекаралары және алаңдары белгіленген

Бөрлі ауылдық округінің картасы



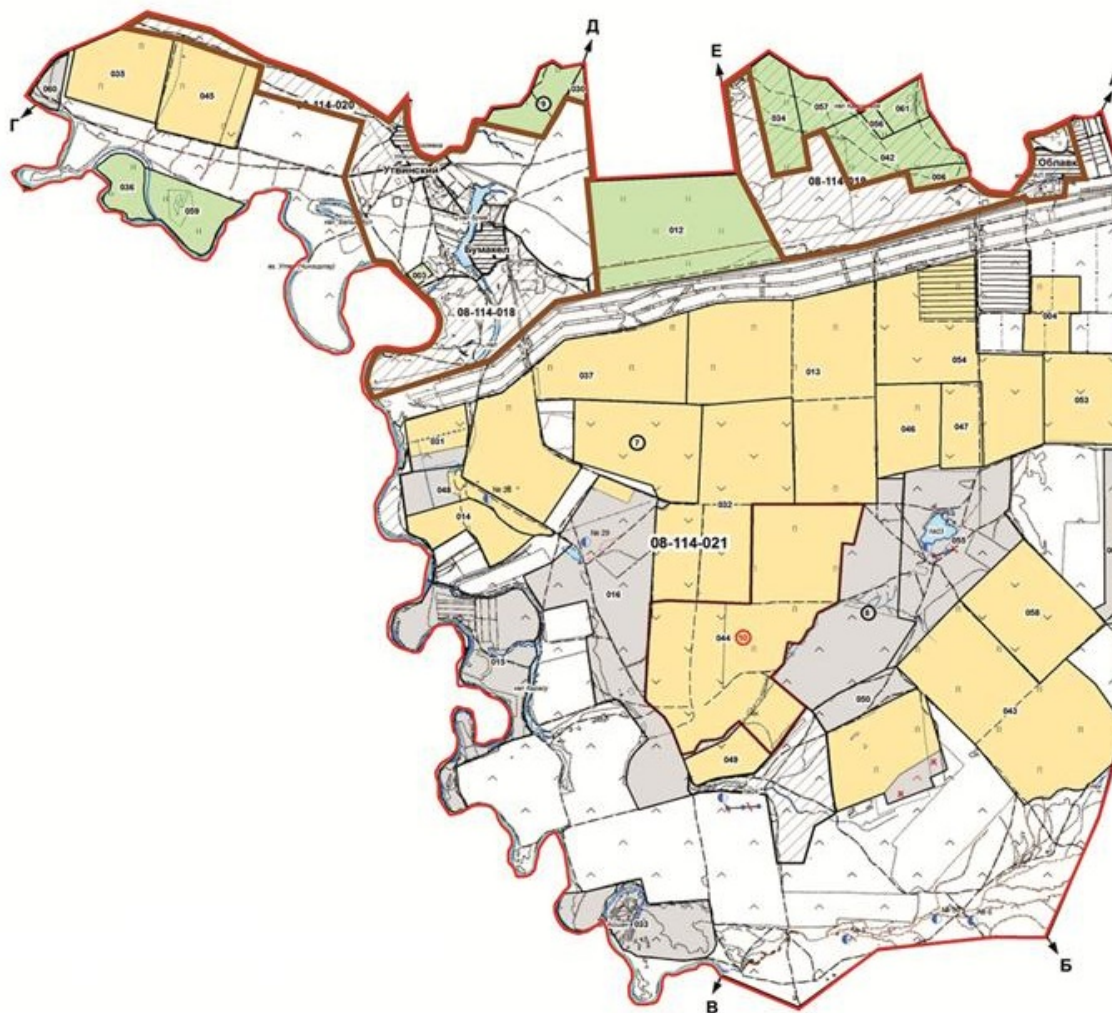
Шартты белгілер:

-  Ауылдық округтің шекарасы
-  жеке ауладағы ауыл шаруашылығы жануарларын жаюға халық мұқтажын қанағаттандыру үшін қажетті жайылымдардың ішкі шекаралары (алаңы – 5858,0 га)
-  жеке ауладағы ауыл шаруашылығы жануарларын жаюға халық мұқтажын қанағаттандыру үшін қажетті жайылымдардың сыртқы шекаралары (алаңы)

Берлі ауданы бойынша
 2023-2024 жылдарға арналған
 жайылымдарды басқару және
 оларды пайдалану жөніндегі
 Жоспарға 58 - қосымша

Жергілікті жағдайлар мен ерекшеліктерге қарай жеке ауладағы ауыл шаруашылығы жануарларын жаюға халық мұқтажын қанағаттандыру үшін қажетті жайылымдардың сыртқы мен ішкі шекаралары және алаңдары белгіленген

Бумакөл ауылдық округінің картасы



Шартты белгілер:



Ауылдық округтің шекарасы

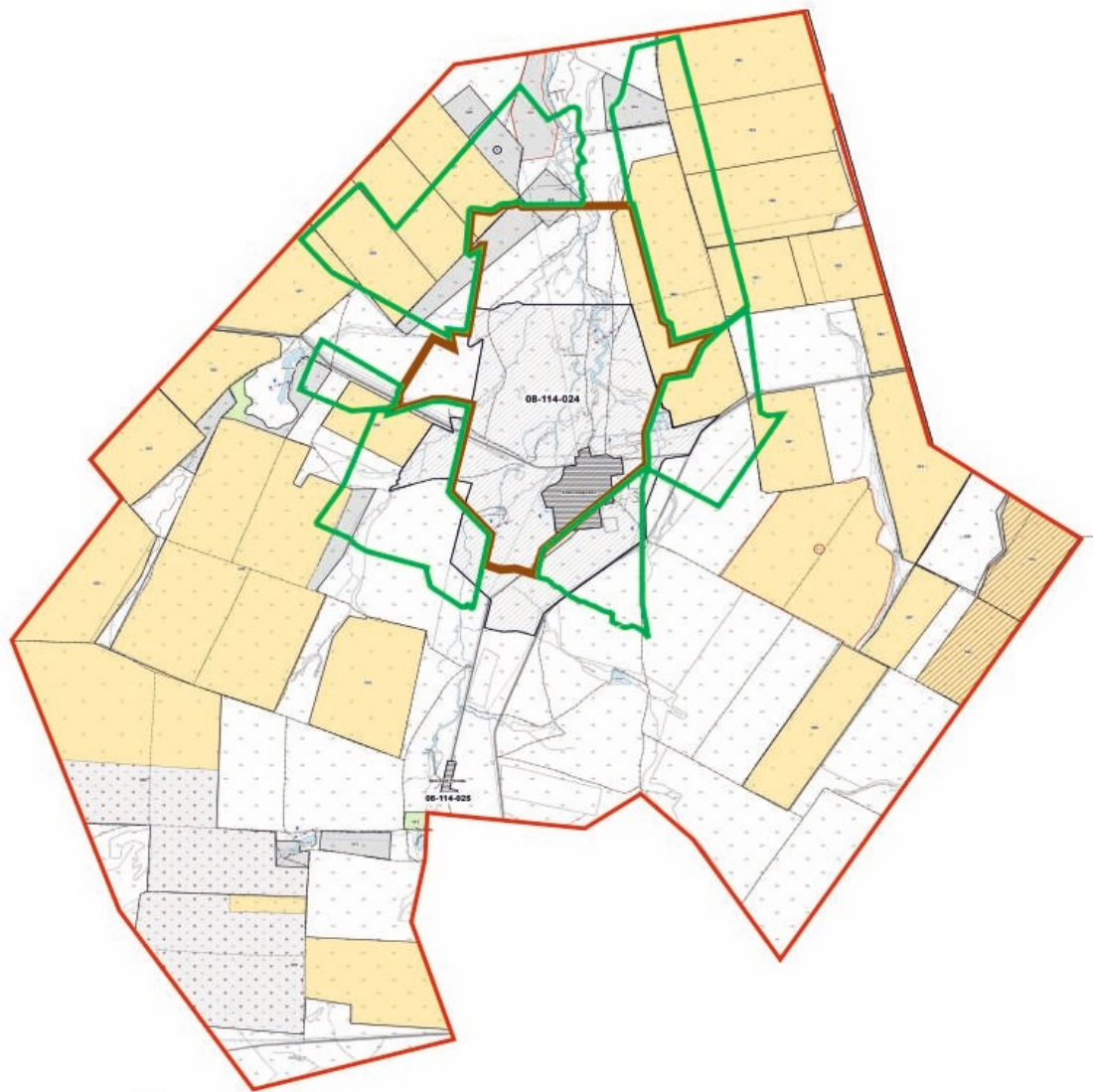


жеке ауладағы ауыл шаруашылығы жануарларын жаюға халық мұқтажын қанағаттандыру үшін қажетті жайылымдардың ішкі шекаралары (алаңы - 3522,0 га)

Бөрлі ауданы бойынша
2023-2024 жылдарға арналған

Жергілікті жағдайлар мен ерекшеліктерге қарай жеке ауладағы ауыл шаруашылығы жануарларын жаюға халық мұқтажын қанағаттандыру үшін қажетті жайылымдардың сыртқы мен ішкі шекаралары және аялдары белгіленген

Достық ауылдық округінің картасы



Шартты белгілер:



Ауылдық округтің шекарасы



жеке ауладағы ауыл шаруашылығы жануарларын жаюға халық мұқтажын қанағаттандыру үшін қажетті жайылымдардың ішкі шекаралары (алаңы - 2665,0 га)

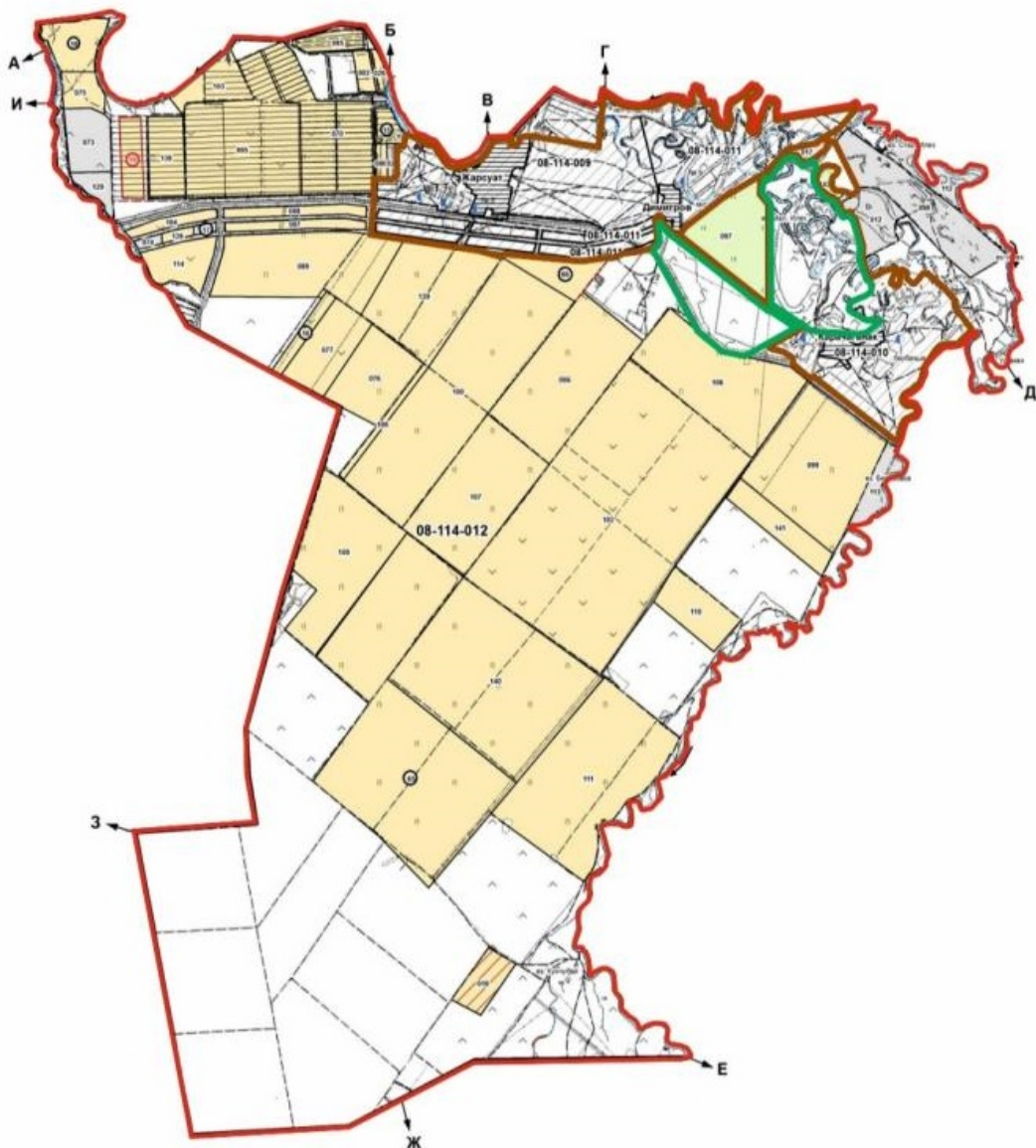


жеке ауладағы ауыл шаруашылығы жануарларын жаюға халық мұқтажын қанағаттандыру үшін қажетті жайылымдардың сыртқы шекаралары (алаңы - 2500,0 га)

Берлі ауданы бойынша
2023-2024 жылдарға арналған
жайылымдарды басқару және
оларды пайдалану жөніндегі
Жоспарға 60 - қосымша

Жергілікті жағдайлар мен ерекшеліктерге қарай жеке ауладағы ауыл шаруашылығы жануарларын жаюға халық мұқтажын қанағаттандыру үшін қажетті жайылымдардың сыртқы мен ішкі шекаралары және алаңдары белгіленген

Жарсуат ауылдық округінің картасы



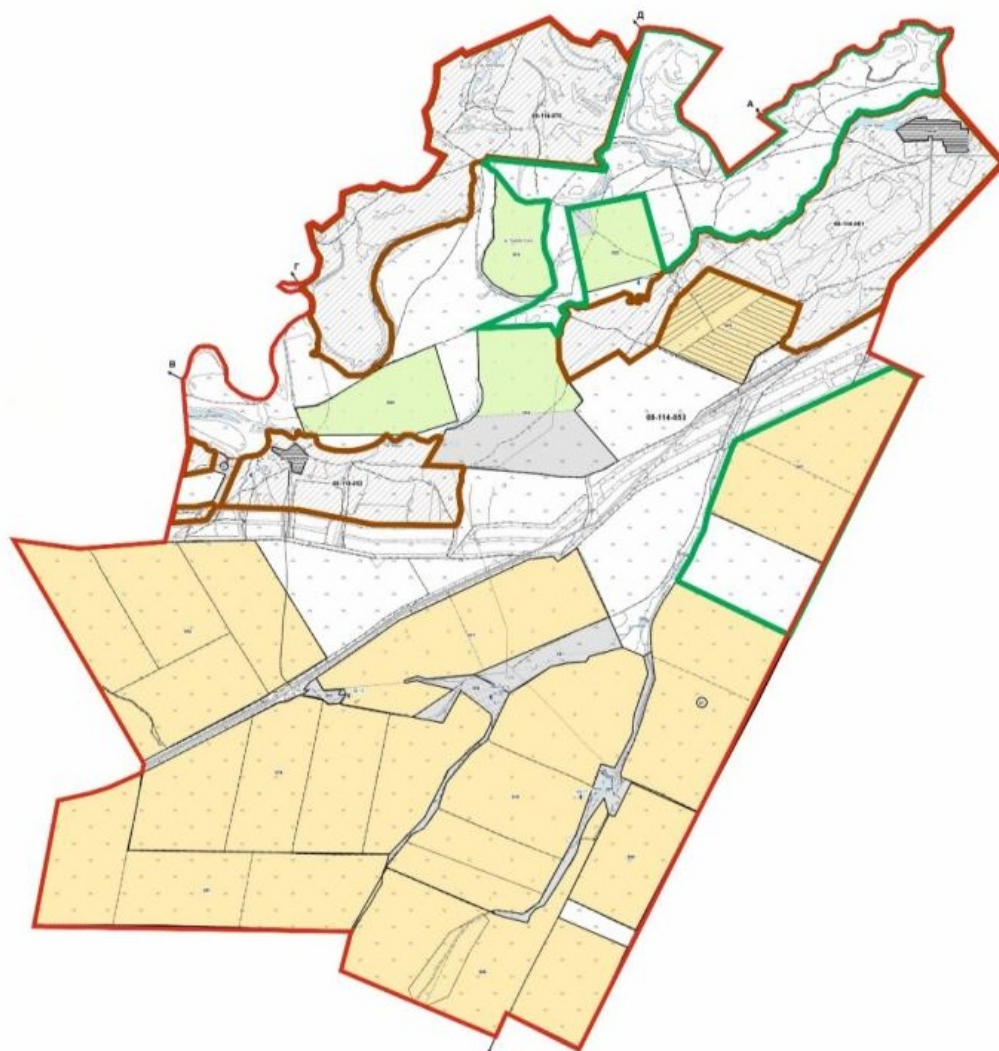
Шартты белгілер:

- Ауылдық округтің шекарасы
- жеке ауладағы ауыл шаруашылығы жануарларын жаюға халық мұқтажын қанағаттандыру үшін қажетті жайылымдардың ішкі шекаралары (аланы - 2866,0 га)
- жеке ауладағы ауыл шаруашылығы жануарларын жаюға халық мұқтажын қанағаттандыру үшін қажетті жайылымдардың сыртқы шекаралары (аланы - 1000,0 га)

Берлі ауданы бойынша
 2023-2024 жылдарға арналған
 жайылымдарды басқару және
 оларды пайдалану жөніндегі
 Жоспарға 61 - қосымша

Жергілікті жағдайлар мен ерекшеліктерге қарай жеке ауладағы ауыл шаруашылығы жануарларын жаюға халық мұқтажын қанағаттандыру үшін қажетті жайылымдардың сыртқы мен ішкі шекаралары және алаңдары белгіленген

Қанай ауылдық округінің картасы



Шартты белгілер:



Ауылдық округтің шекарасы



жеке ауладағы ауыл шаруашылығы жануарларын жаюға халық мұқтажын қанағаттандыру үшін қажетті жайылымдардың ішкі шекаралары (алаңы - 3610,0 га)

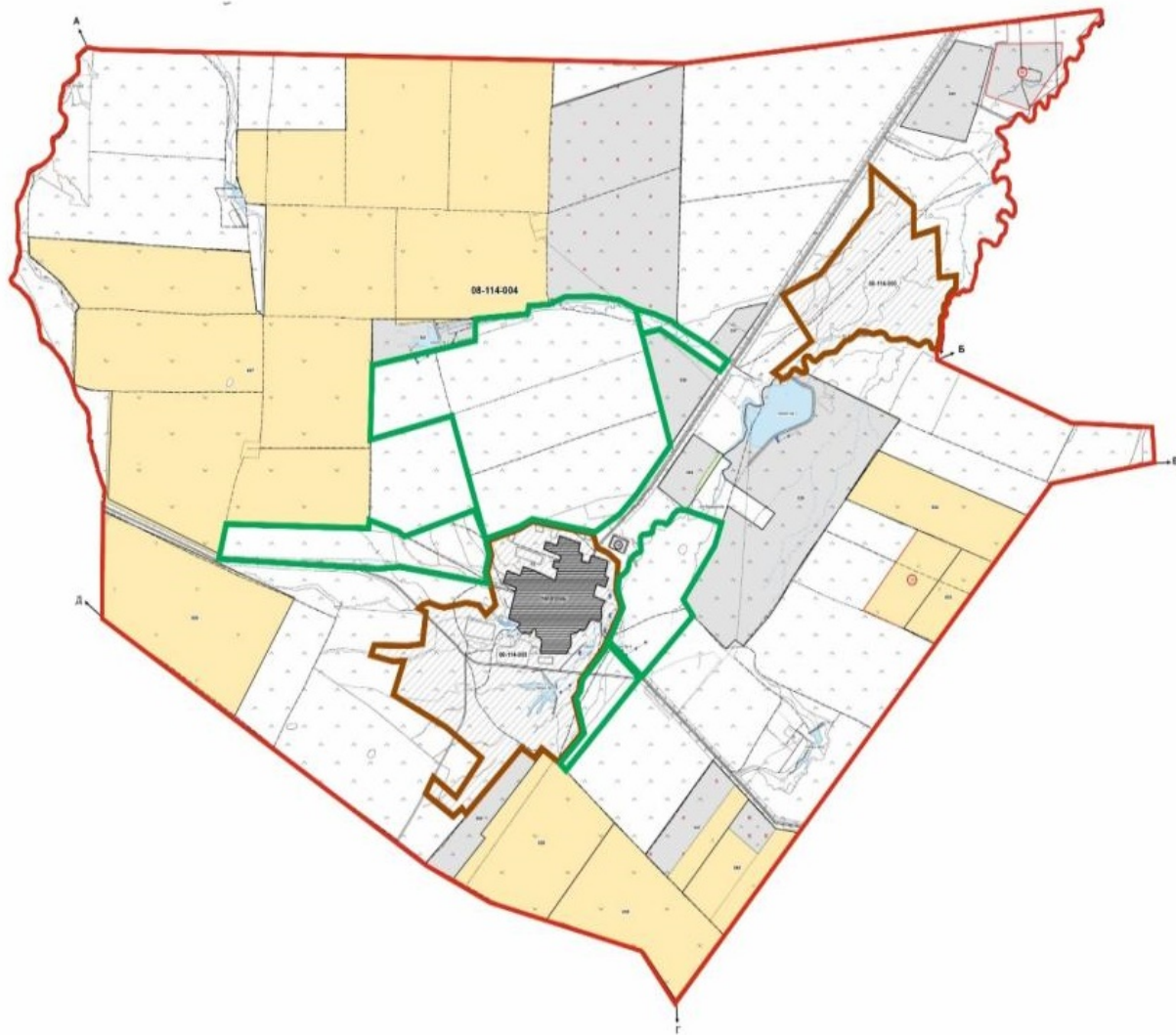


жеке ауладағы ауыл шаруашылығы жануарларын жаюға халық мұқтажын қанағаттандыру үшін қажетті жайылымдардың сыртқы шекаралары (алаңы - 2300,0 га)

Берлі ауданы бойынша
2023-2024 жылдарға арналған

Жергілікті жағдайлар мен ерекшеліктерге қарай жеке ауладағы ауыл шаруашылығы жануарларын жаюға халық мұқтажын қанағаттандыру үшін қажетті жайылымдардың сыртқы мен ішкі шекаралары және алаңдары белгіленген

Қарағанды ауылдық округінің картасы



Шартты белгілер:



Ауылдық округтің шекарасы



жеке ауладағы ауыл шаруашылығы жануарларын жаюға халық мұқтажын қанағаттандыру үшін қажетті жайылымдардың ішкі шекаралары (алаңы - 1903,0 га)

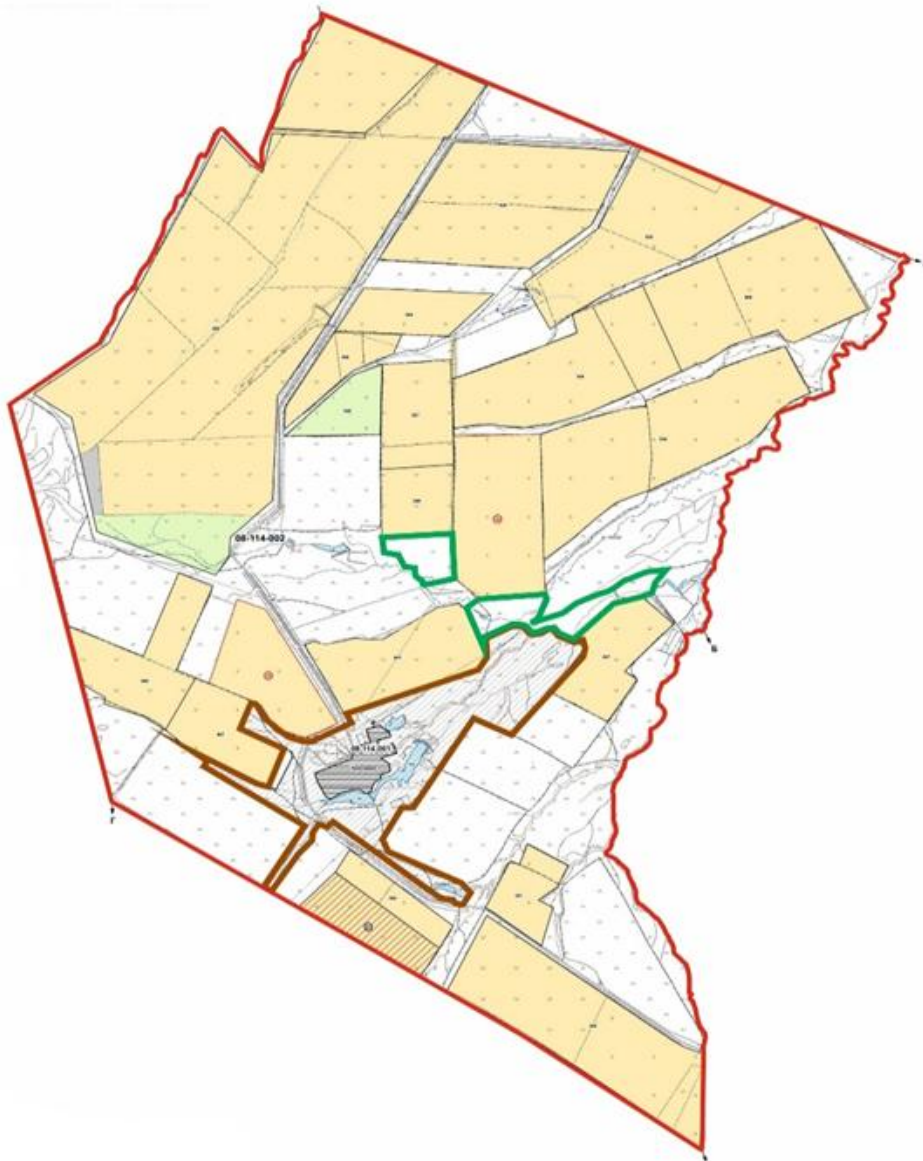


жеке ауладағы ауыл шаруашылығы жануарларын жаюға халық мұқтажын қанағаттандыру үшін қажетті жайылымдардың сыртқы шекаралары (алаңы - 2700,0 га)

Бөрлі ауданы бойынша
2023-2024 жылдарға арналған
жайылымдарды басқару және
оларды пайдалану жөніндегі
Жоспарға 63 - қосымша

Жергілікті жағдайлар мен ерекшеліктерге қарай жеке ауладағы ауыл шаруашылығы жануарларын жаюға халық мұқтажын қанағаттандыру үшін қажетті жайылымдардың сыртқы мен ішкі шекаралары және алаңдары белгіленген

Қарақұдық ауылдық округінің картасы



Шартты белгілер:



Ауылдық округтің шекарасы



жеке ауладағы ауыл шаруашылығы жануарларын жаюға халық мұқтажын қанағаттандыру үшін қажетті жайылымдардың ішкі шекаралары (алаңы - 3032,0 га)

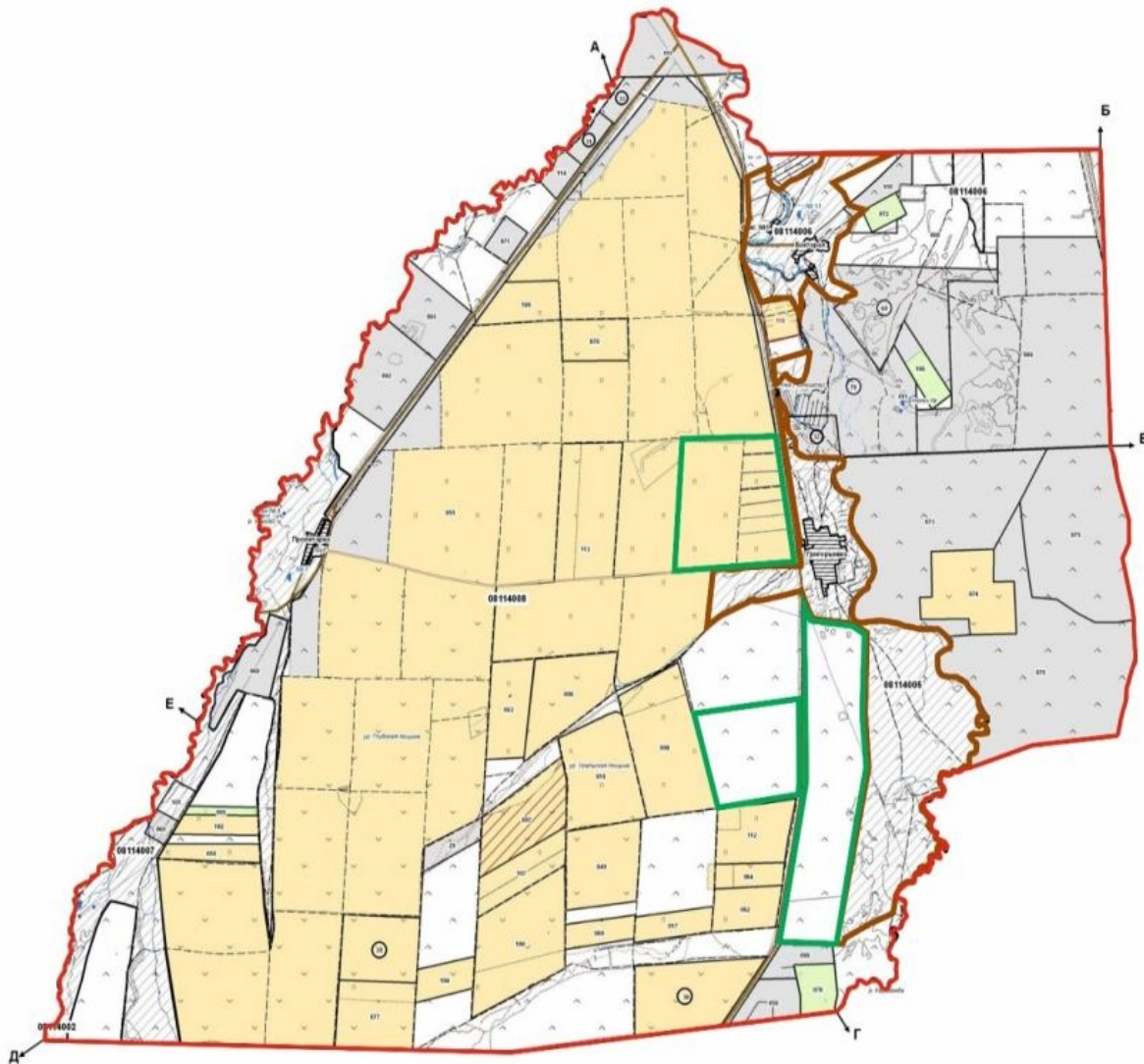


жеке ауладағы ауыл шаруашылығы жануарларын жаюға халық мұқтажын қанағаттандыру үшін қажетті жайылымдардың сыртқы шекаралары (алаңы - 700,0 га)

Бөрлі ауданы бойынша
2023-2024 жылдарға арналған
жайылымдарды басқару және
оларды пайдалану жөніндегі
Жоспарға 64 - қосымша

Жергілікті жағдайлар мен ерекшеліктерге қарай жеке ауладағы ауыл шаруашылығы жануарларын жаюға халық мұқтажын қанағаттандыру үшін қажетті жайылымдардың сыртқы мен ішкі шекаралары және алаңдары белгіленген

Кентубек ауылдық округінің картасы



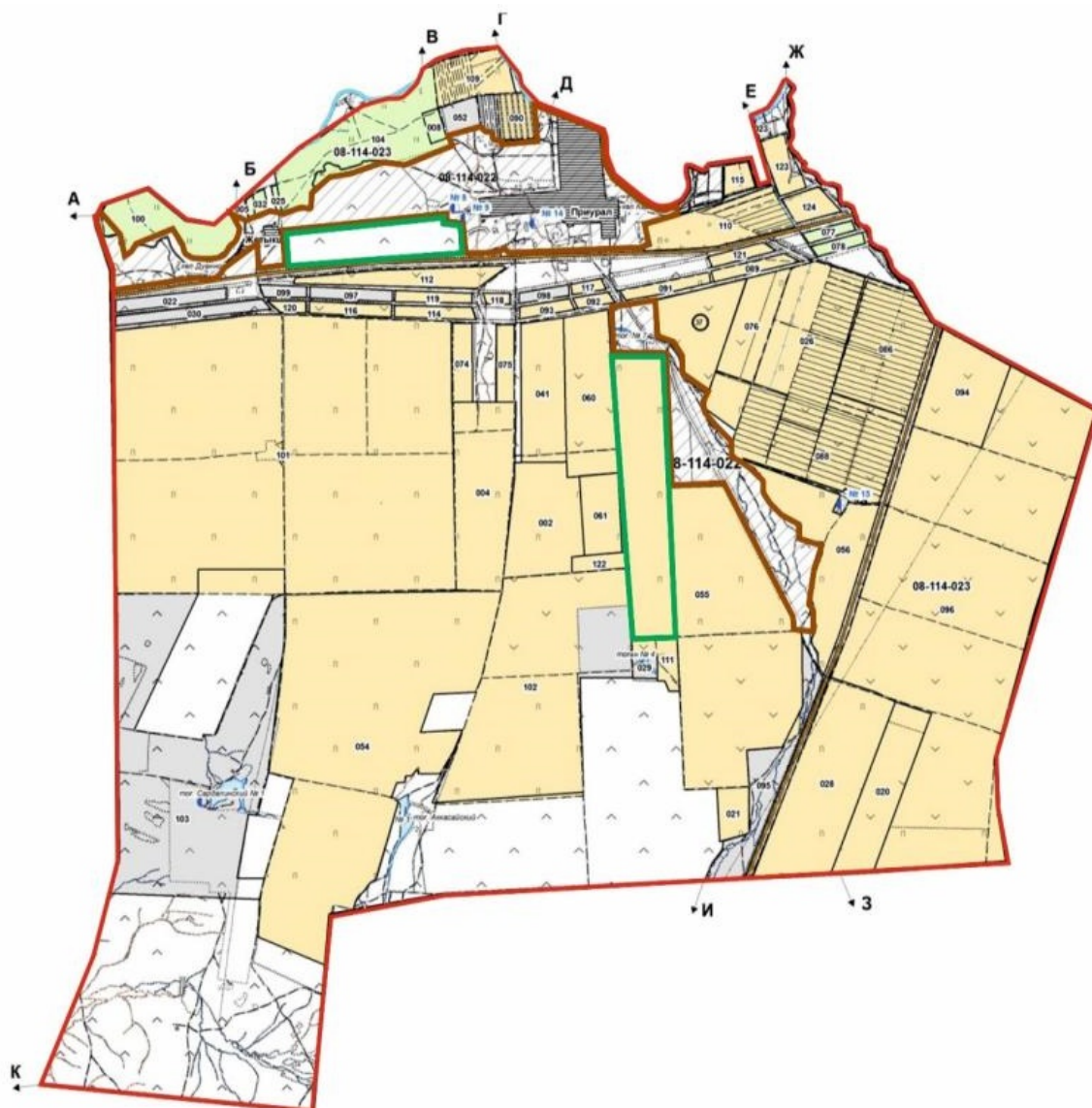
Шартты белгілер:

- Ауылдық округтің шекарасы
- жеке ауладағы ауыл шаруашылығы жануарларын жаюға халық мұқтажын қанағаттандыру үшін қажетті жайылымдардың ішкі шекаралары (алаңы - 6399,0 га)
- жеке ауладағы ауыл шаруашылығы жануарларын жаюға халық мұқтажын қанағаттандыру үшін қажетті жайылымдардың сыртқы шекаралары (алаңы -1800,0 га)

Берлі ауданы бойынша
 2023-2024 жылдарға арналған
 жайылымдарды басқару және
 оларды пайдалану жөніндегі
 Жоспарға 65 - қосымша

Жергілікті жағдайлар мен ерекшеліктерге қарай жеке ауладағы ауыл шаруашылығы жануарларын жаюға халық мұқтажын қанағаттандыру үшін қажетті жайылымдардың сыртқы мен ішкі шекаралары және алаңдары белгіленген

Приурал ауылдық округінің картасы



Шартты белгілер:



Ауылдық округтің шекарасы



жеке ауладағы ауыл шаруашылығы жануарларын жаюға халық мұқтажын қанағаттандыру үшін қажетті жайылымдардың ішкі шекаралары (алаңы - 2539,0 га)

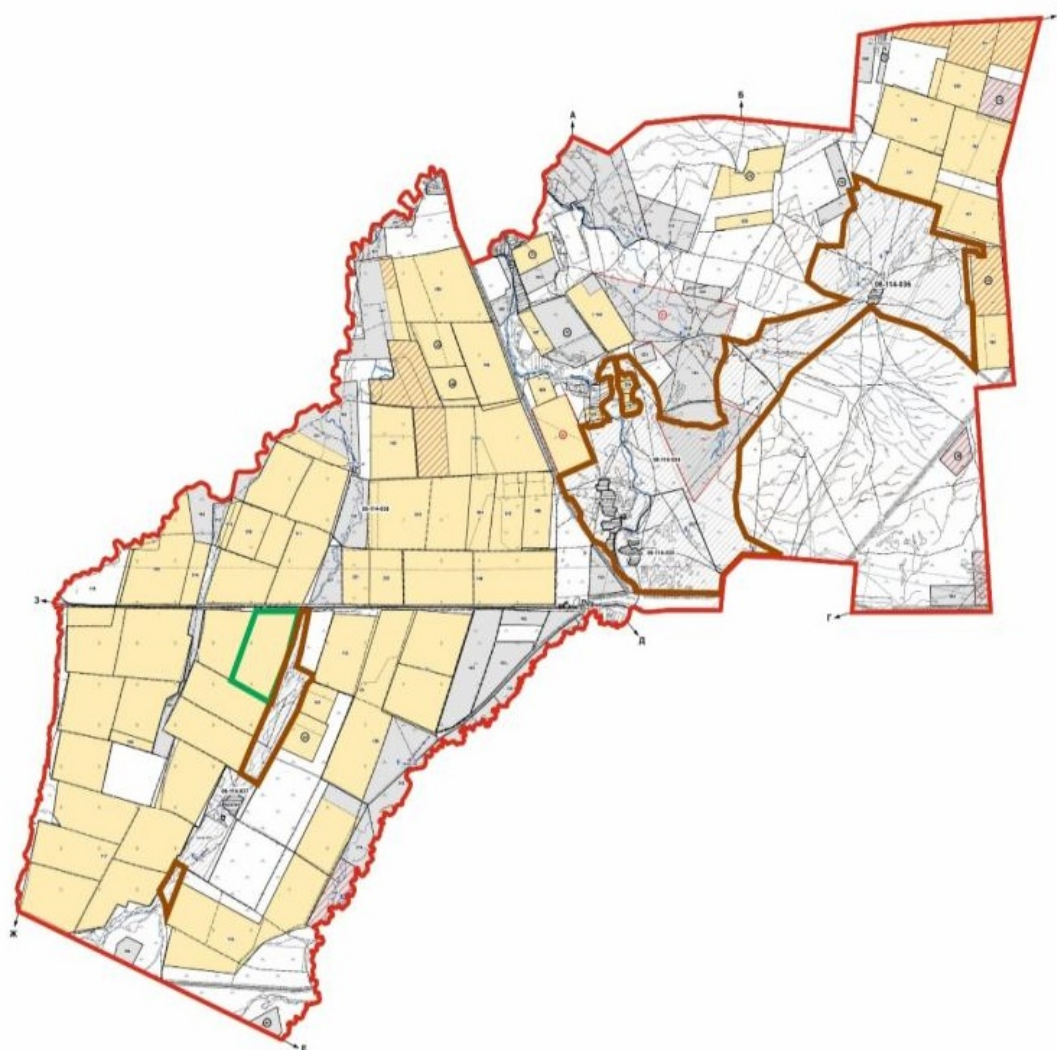


жеке ауладағы ауыл шаруашылығы жануарларын жаюға халық мұқтажын қанағаттандыру үшін қажетті жайылымдардың сыртқы шекаралары (алаңы - 1000,0 га)

Берлі ауданы бойынша
2023-2024 жылдарға арналған
жайылымдарды басқару және
оларды пайдалану жөніндегі
Жоспарға 66 - қосымша

Жергілікті жағдайлар мен ерекшеліктерге қарай жеке ауладағы ауыл шаруашылығы жануарларын жаюға халық мұқтажын қанағаттандыру үшін қажетті жайылымдардың сыртқы мен ішкі шекаралары және алаңдары белгіленген

Пугачев ауылдық округінің картасы



Шартты белгілер:



Ауылдық округтің шекарасы



жеке ауладағы ауыл шаруашылығы жануарларын жаюға халық мұқтажын қанағаттандыру үшін қажетті жайылымдардың ішкі шекаралары (алаңы -14848,0 га)

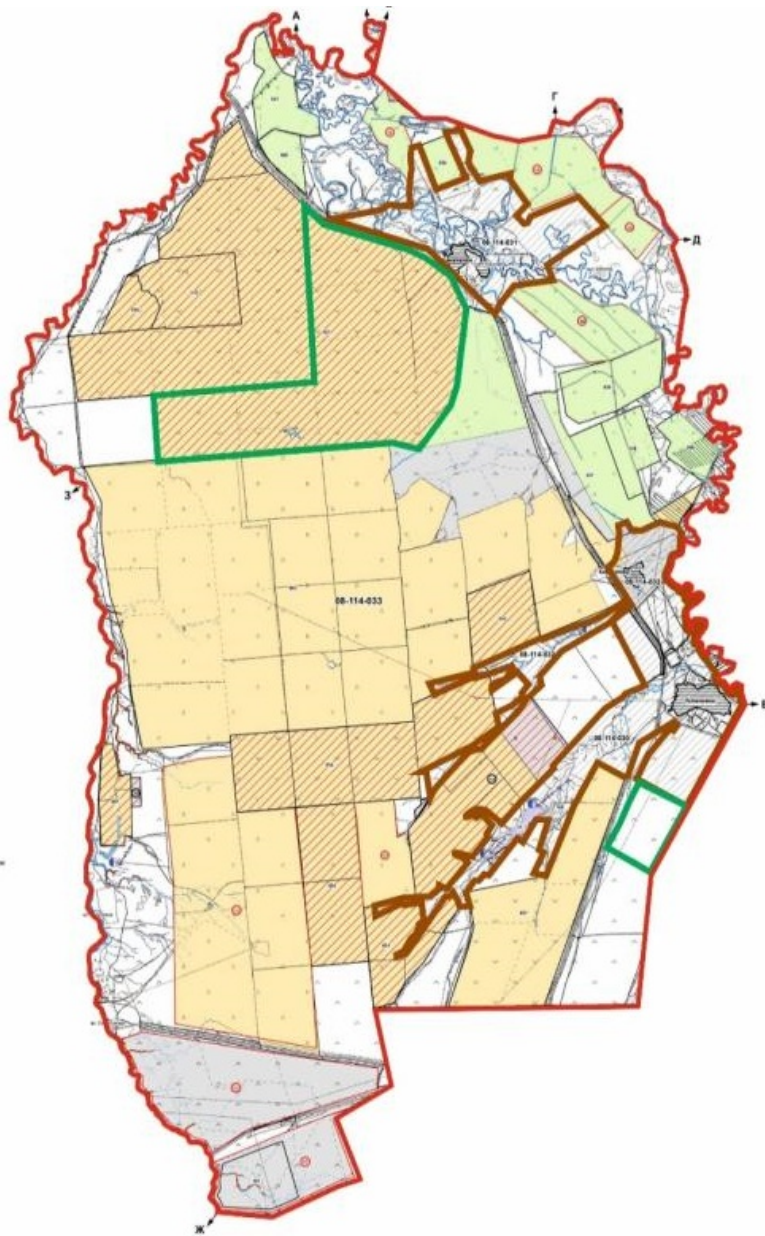


жеке ауладағы ауыл шаруашылығы жануарларын жаюға халық мұқтажын қанағаттандыру үшін қажетті жайылымдардың сыртқы шекаралары (алаңы -600,0 га)

Берлі ауданы бойынша
2023-2024 жылдарға арналған
жайылымдарды басқару және
оларды пайдалану жөніндегі
Жоспарға 67 - қосымша

Жергілікті жағдайлар мен ерекшеліктерге қарай жеке ауладағы ауыл шаруашылығы жануарларын жаюға халық мұқтажын қанағаттандыру үшін қажетті жайылымдардың сыртқы мен ішкі шекаралары және алаңдары белгіленген

Успен ауылдық округінің картасы



Шартты белгілер:

- | | |
|---|---|
| — | Ауылдық округтің шекарасы |
| — | жеке ауладағы ауыл шаруашылығы жануарларын жаюға халық мұқтажын қанағаттандыру үшін қажетті жайылымдардың ішкі шекаралары (алаңы – 4837,0 га) |
| — | жеке ауладағы ауыл шаруашылығы жануарларын жаюға халық мұқтажын қанағаттандыру үшін қажетті жайылымдардың сыртқы шекаралары (алаңы - 1800,0 га) |