

Бәйтерек ауданы бойынша 2023-2024 жылдарға арналған жайылымдарды басқару және оларды пайдалану жөніндегі жоспарын бекіту туралы

Батыс Қазақстан облысы Бәйтерек ауданы мәслихатының 2023 жылғы 25 сәуірдегі № 2 -28 шешімі

Қазақстан Республикасының "Қазақстан Республикасындағы жергілікті мемлекеттік басқару және өзін-өзі басқару туралы" Заңына және Қазақстан Республикасының " Жайылымдар туралы" Заңына сәйкес Бәйтерек ауданының мәслихаты ШЕШТІ:

1. Осы шешімнің қосымшасына сәйкес Бәйтерек ауданы бойынша 2023 - 2024 жылдарға арналған жайылымдарды басқару және оларды пайдалану жөніндегі жоспары бекітілсін.

2. Осы шешім алғашқы ресми жарияланған күннен бастап қолданысқа енгізіледі.

Мәслихат төрағасы

Н.Хайруллин

Бәйтерек ауданы
мәслихатының 2023 жылғы
25 сәуірдегі №2-28 шешіміне
қосымша

Бәйтерек ауданы бойынша 2023-2024 жылдарға арналған жайылымдарды басқару және оларды пайдалану жөніндегі жоспар

Осы Бәйтерек ауданы бойынша 2023-2024 жылдарға арналған жайылымдарды басқару және оларды пайдалану жөніндегі жоспар (бұдан әрі - Жоспар) Қазақстан Республикасының "Қазақстан Республикасындағы жергілікті мемлекеттік басқару және өзін-өзі басқару туралы" Заңына, Қазақстан Республикасының 2017 жылғы 20 ақпандағы "Жайылымдар туралы" Заңына, Қазақстан Республикасы Премьер-Министрінің орынбасары – Қазақстан Республикасы Ауыл шаруашылығы министрінің 2017 жылғы 24 сәуірдегі №173 "Жайылымдарды ұтымды пайдалану қағидаларын бекіту туралы" (Нормативтік құқықтық актілерді мемлекеттік тіркеу тізілімінде №15090 болып тіркелген) бұйрығына, Қазақстан Республикасы Ауыл шаруашылығы министрінің 2015 жылғы 14 сәуірдегі №3-3/332 "Жайылымдардың жалпы алаңына түсетін жүктеменің шекті рұқсат етілетін нормасын бекіту туралы" (Нормативтік құқықтық актілерді мемлекеттік тіркеу тізілімінде №11064 болып тіркелген) бұйрығына сәйкес әзірленді.

Жоспар жайылымдарды ұтымды пайдалану, жемшөпке қажеттілікті тұрақты қамтамасыз ету және жайылымдардың тозу процестерін болғызбау мақсатында қабылданады.

Жоспар құрамында:

1) құқық белгілейтін құжаттар негізінде жер санаттары, жер учаскелерінің меншік иелері және жер пайдаланушылар бөлінісінде әкімшілік-аумақтық бірлік аумағында жайылымдардың орналасу схемасын (картасын);

2) жайылым айналымдарының қолайлы схемаларын;

3) жайылымдардың, оның ішінде маусымдық жайылымдардың сыртқы және ішкі шекаралары мен алаңдары, жайылымдық инфрақұрылым объектілері белгіленген картаны;

4) жайылым пайдаланушылардың су тұтыну нормасына сәйкес жасалған су көздеріне (көлдерге, өзендерге, тоғандарға, апандарға, суару немесе суландыру каналдарына, құбырлы немесе шахталы құдықтарға) қол жеткізу схемасын;

5) жайылымы жоқ жеке және (немесе) заңды тұлғалардың ауыл шаруашылығы жануарларының мал басын орналастыру үшін жайылымдарды қайта бөлу және оны берілетін жайылымдарға ауыстыру схемасын;

6) аудандық маңызы бар қала, кент, ауыл, ауылдық округ маңында орналасқан жайылымдармен қамтамасыз етілмеген жеке және (немесе) заңды тұлғалардың ауыл шаруашылығы жануарларының мал басын шалғайдағы жайылымдарға орналастыру схемасын;

7) ауыл шаруашылығы жануарларын жаюдың және айдаудың маусымдық маршруттарын белгілейтін жайылымдарды пайдалану жөніндегі күнтізбелік графикті;

7-1) жергілікті жағдайлар мен ерекшеліктерге қарай жеке ауладағы ауыл шаруашылығы жануарларын жаюға халық мұқтажын қанағаттандыру үшін қажетті жайылымдардың сыртқы мен ішкі шекаралары және алаңдары белгіленген картаны;

8) тиісті әкімшілік-аумақтық бірлікте жайылымдарды ұтымды пайдалану үшін қажетті өзге де талаптарды қамтуға тиіс.

Жайылымдарды басқару және оларды пайдалану жөніндегі жоспар:

жайылымдарды геоботаникалық зерттеп-қараудың жай-күйі туралы мәліметтер;

ветеринариялық-санитариялық объектілер туралы мәліметтер;

иелерін – жайылым пайдаланушыларды, жеке және (немесе) заңды тұлғаларды көрсете отырып, ауыл шаруашылығы жануарлары мал басының саны туралы деректер;

ауыл шаруашылығы жануарларының түрлері мен жыныстық жас топтары бойынша қалыптастырылған үйірлердің, отарлардың, табындардың саны туралы деректер;

шалғайдағы жайылымдарда жаю үшін ауыл шаруашылығы жануарларының мал басын қалыптастыру туралы мәліметтер;

екпе және аридтік жайылымдарда ауыл шаруашылығы жануарларын жаю ерекшеліктері;

малды айдап өтуге арналған сервитуттар туралы мәліметтер;

Жоспар жайылымдарды геоботаникалық зерттеп-қараудың жай-күйі туралы мәліметтер, ветеринариялық-санитариялық объектілер туралы мәліметтер, иелерін - жайылым пайдаланушыларды, жеке және (немесе) заңды тұлғаларды көрсете отырып,

ауыл шаруашылығы жануарлары мал басының саны туралы деректер, ауыл шаруашылығы жануарларының түрлері мен жыныстық жас топтары бойынша қалыптастырылған үйірлердің, отарлардың, табындардың саны туралы деректер, шалғайдағы жайылымдарда жаю үшін ауыл шаруашылығы жануарларының мал басын қалыптастыру туралы мәліметтер, екпе және аридтік жайылымдарда ауыл шаруашылығы жануарларын жаю ерекшеліктері, малды айдап өтуге арналған сервитуттер туралы мәліметтер, мемлекеттік органдар, жеке және (немесе) заңды тұлғалар берген өзге де деректер ескеріле отырып қабылданды.

Ауданның климаты күрт континенталды, қысы суық, жазы ыстық.

Қаңтардағы орташа жылдық ауа температурасы – 20°C, шілде айында +24°C, жауын – шашынның орташа мөлшері 30 мм, ал жылдық 214 мм

Өсімдік жамылғысы негізінен қауырсынды бетеге, жусан, типчак, кермек.

Топырақ қара жер және қара каштан, тұзды батпақты кешендер кешендер кездеседі. Су режимінің айрықша ерекшелігі әдетте сәуір айының басында басталатын көктемгі су тасқыны. Аудандағы ең ірі өзендерге Шаған, Деркөл, Емболат, Крутая, Быковка жатады.

Көшім ауылдық округінің аумағында суару немесе суаландыру каналы бар.

Бір ауылшаруашылығы жануарларына су тұтынудың орташа тәуілікті нормасы Қазақстан Республикасы Премьер-Министірінің орынбасарының 2016 жылғы 30 желтоқсандағы №545 бұйрығымен бекітілген су тұтыну мен су бұрудың үлестік нормаларын әзірлеу жөніндегі әдістеменің 6 қосымшаның 10 кестесіне сәйкес анықталады.

2022 жылдың 1 шілдесіне Бәйтерек ауданында ірі қара мал (ІҚМ) – 45 663 бас, оның ішінде аналық мал басы – 21 561 бас, ұсақ мүйізді мал (ҰММ) – 65 040 бас, жылқы – 7 422 бас, 12 түйе және 887 257 құс бар.

"Жайылымдардың жалпы алаңына түсетін жүктеменің шекті рұқсат етілетін нормасын бекіту туралы" Қазақстан Республикасы Ауыл шаруашылығы министрінің 2015 жылғы 14 сәуірдегі №3-3/332 бұйрығына, Қазақстан Республикасы Премьер – Министрінің орынбасарының 2017 жылғы 24 сәуірдегі №172 "2015 жылғы 14 сәуірдегі №3-3/332 Қазақстан Республикасының Ауыл шаруашылығы министрінің бұйрығына өзгерістер енгізу туралы "Жайылымдардың жалпы алаңына түсетін жүктеменің шекті рұқсат етілетін нормасын бекіту туралы" бұйрығына сәйкес құрғақ далада 1 бас жүктеме нормативі келесіні құрайды: ірі қара мал – 8,5 гектар, қой мен ешкі – 1,7 гектар, жылқы – 10,2 гектар, түйе – 11,9 гектар.

Жайылымдардың жалпы алаңына түсетін жүктеменің шекті рұқсат етілетін нормасы

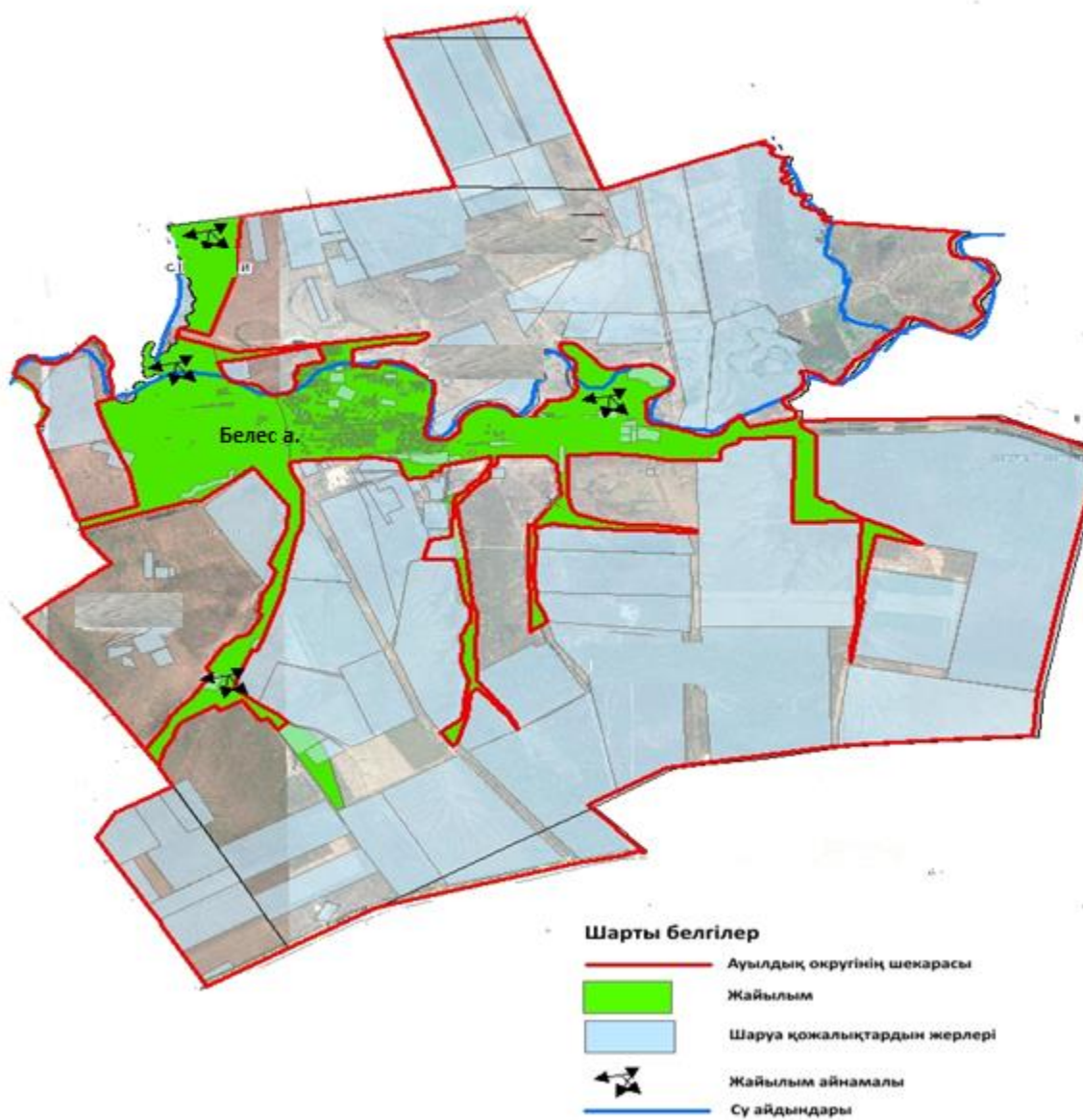
			Жайылымдардың жалпы	Қалпына келтірілген және деградацияланған алқаптардағы ауыл шаруашылығы жануарларының 1 басына арналған жайылым алаңының нормасы, гектар			
--	--	--	---------------------	--	--	--	--

1	Переметный	Переметный	10799	1866,5	4474,7	4457,8	---	2140
		Калинин	17985	331	17654	---	---	8331
		Болашак	6686	1421	5265	---	---	4342
		Забродино	8149	2083	6066	---	---	1610
		Қаражар	5877	641	5236	---	---	1812
		Поливное	6224	585,1	5638,9	---	---	3400
2	Зеленый	Зеленый	24469,9	2230,3	20786,1	1453,5	---	11404,4
3	Егіндібұлақ	Егіндібұлақ	20250,1	1829,6	8866,7	5758,3	3795,5	2400
		Алмалы	10327,5	773,5	7270	---	2284	1969
4	Атамекен	Атамекен	22612	3211	15264,7	4136,3	---	11858,9
		Қайнар	17848	1913	15935	---	---	12850
		Гремячее	13310	885	12425	---	---	7438
5	Шалғай	Шалғай	21250	2646	17454,6	1149,4	---	8158
		Тың Дала	16630	4764	11866	---	---	7900
		Таловая	10275	2324	7951	---	---	4522
6	Белес	Белес	11049,4	1285,4	5210,1	3475,9	1078	1900
		Ақжол	8498,6	1042,6	6275,5	---	1180,5	3023,5
7	Щапов	Щапов	1691,5	823,5	326,8	485,5	55,7	42,5
		Жаңатаң	11065	1556	8022,35	90	1396,65	30
8	Көшім	Үлкен Шаған	25809,5	1806,4	19581,9	4421,2	---	1799,9
		Колесово	7955,4	24,4	7931	---	---	1933
		Кіші Шаған	7766,9	324,2	7442,7	---	---	1230
		Көшім	10768,6	791,6	9977	---	---	3483
		Өркен	8168,4	1698,4	6470	---	---	2020
		Ақсу	10412,5	894,5	9518	---	---	1955
9	Янайкин	Скворкино	13639,1	2257,1	9044,75	---	2337,25	981,4
		Янайкин	20037,6	2025,3	13626,8	4187,8	197,7	708,1
		Богатск	12558	546	7798,65	---	4213,35	839,4
10	Мичурин	Мичурин	7387,4	735	1827	2115,3	2710,1	1000
		Асан	4262	108,5	3333,3	---	820,2	2297
		Жамбыл	4224,2	226,2	2746	---	1252	1611
		Зеленое	3647,1	428,1	3051	---	168	1400
		Октябрьское	4060,2	223,2	3837	---	---	2400
11	Макаров	Макаров	9024,5	1801,8	4600,3	2622,4	---	2847,5
		Жалың	4313	39,8	4273,2	---	---	3850
		Садовое	573	388	185	---	---	138
		Мирное	5649,4	825,4	4824	---	---	4290
		Махамбет	10147	2094,5	5670,6	2381,9	---	4551

12	Махамбет	Павлов	9410,1	2088,1	7322	---	---	6798,3
		Горбунов	8599	2241	6358	---	---	3617
		Кожевников	8474,5	2186,5	6288	---	---	5578
13	Бейбітшілік	Бейбітшілік	15587	1291,6	13451,5	843,9	---	10800
		Котельников	11550,9	1133,9	10417	---	---	7990
		Чапурин	13319,5	1080,5	12239	---	---	9089
		Астафьев	9599,4	951,4	8648	---	---	7610
14	Достық	Достық	2473,6	415,6	1001,1	1056,9	---	387,6
		Красный Урал	4330	336	3952	42	---	3750,3
		Чувашин	8744,4	918,4	7684,6	58	83,4	5981,4
15	Трекин	Трекин	8754	1068	5901,2	1387,9	396,9	4754,9
		Володар	4715,1	1481,1	3055,3	---	178,7	715
		Жайық	3789,6	455,6	2734	---	600	1066
		Новенькое	3581,8	262,8	2900,2	---	418,8	1249
16	Дариян	Дариян	12635	2708	8603,5	1323,5	---	3737
		Озерное	10266	3354	6912	---	---	5162
17	Рубежин	Рубежин	24329	2087,2	12298,8	6070,1	3872,9	5205,5
18	Раздольный	Раздольный	13259,6	1278,3	9138,9	2710,6	131,8	6596
		Ақ Бидай	3384	441,3	2942,7	---	---	1580
19	Чиров	Чиров	8367,7	1269,1	4585,7	2512,9	---	4238,7
		Балабанов	3421,9	444,9	2670	307	---	2601
20	Құрманғазы	Құрманғазы	10792,3	1066,2	6973	2753,1	---	2100
		Аманат	7394	1104	6290	---	---	3776
21	Сұлу көл	Сұлу көл	15207	1339,7	8288,95	2044,5	3533,85	7509,9
22	Январцев	Январцев	31694,8	7511,8	14585,3	7789	1808,7	3296,8
		Петров	12239,5	987,5	7592,9	1000	2659,1	2891
		Красноармейск	22225	2709	15495,9	1310	2710,1	4563,3
		Спартак	10742,1	1692,1	5961,4	106,6	2982	2430
		Чинарев	12072,4	1160,4	5433,3	295	5183,7	3018
		Кирсанов	15773	3576	7454,1	840	3902,9	4547,7

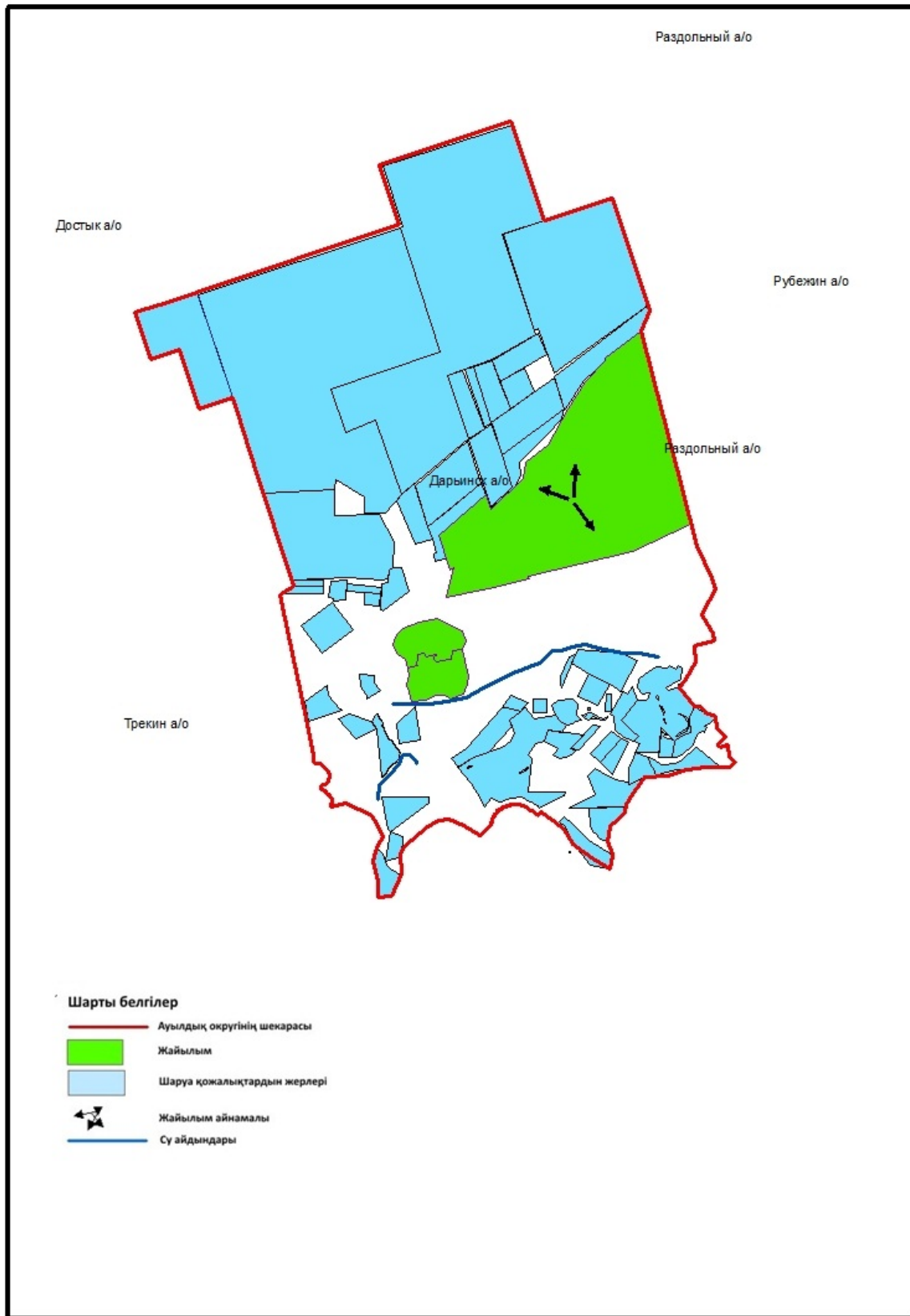
Бәйтерек ауданы бойынша
2023-2024 жылдарға арналған
жайылымдарды басқару және
оларды пайдалану жөніндегі
Жоспарға 1 - қосымша

Бәйтерек ауданының Белес ауылдық округінің құқық белгілейтін құжаттар негізінде жер саннаттары, жер учаскелерінің меншік иелері және жер пайдаланушылар бөлінісінде өкімшілік - аумақтық бірлік аумағында жайылымдардың орналасу схемасы (картасы)



Бәйтерек ауданы бойынша
2023-2024 жылдарға арналған
жайылымдарды басқару және
оларды пайдалану жөніндегі
Жоспарға 1 - қосымша

Бәйтерек ауданының Дарьян ауылдық округінің құқық белгілейтін құжаттар негізінде жер саннаттары, жер учаскелерінің меншік иелері және жер пайдаланушылар бөлінісінде өкімшілік- аумақтық бірлік аумағында жайлымдардың орналасу схемасы (қартасы)



Бәйтерек ауданы бойынша
2023-2024 жылдарға арналған
жайылымдарды басқару және

Бәйтерек ауданының Достық ауылдық округі құқық белгілейтін құжаттар негізінде жер саннаттары, жер учаскелерінің меншік иелері және жер пайдаланушылар бөлінісінде әкімшілік- аумақтық бірлік аумағында жайлымдардың орналасу схемасы (картасы)

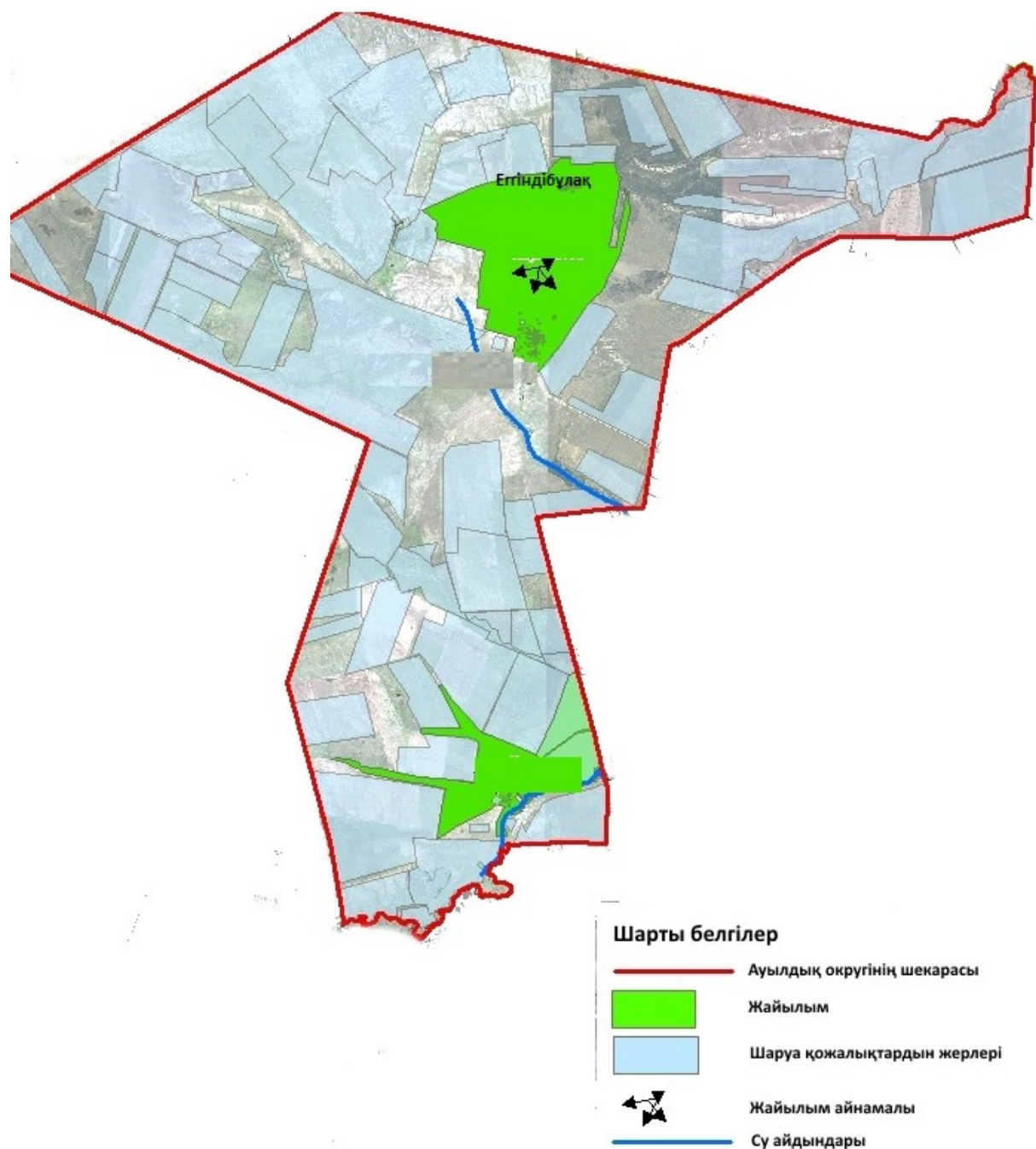


Шарты белгілер

-  Ауылдық округінің шекарасы
-  Жайылым
-  Шаруа қожалықтардың жерлері
-  Жайылым айнамалы
-  Су айдындары

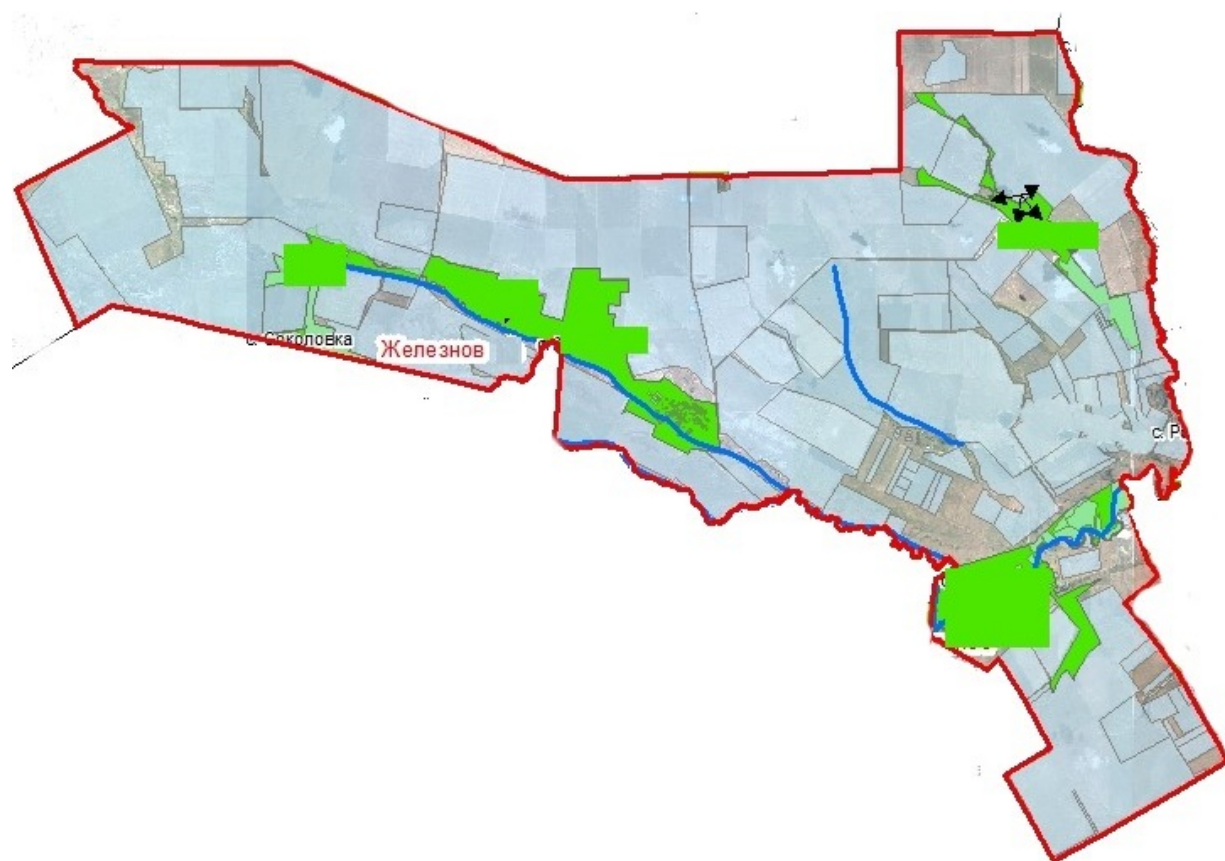
Бәйтерек ауданы бойынша
2023-2024 жылдарға арналған
жайылымдарды басқару және
оларды пайдалану жөніндегі
Жоспарға 1 - қосымша

Бәйтерек ауданының Егіндібұлақ ауылдық округінің құқық белгілейтін құжаттар негізінде жер саннаттары, жер учаскелерінің меншік иелері және жер пайдаланушылар бөлінісінде әкімшілік- аумақтық бірлік аумағында жайлымдардың орналасу схемасы (картасы)



Бәйтерек ауданы бойынша
2023-2024 жылдарға арналған
жайылымдарды басқару және
оларды пайдалану жөніндегі
Жоспарға 1 - қосымша

Бәйтерек ауданының Атамекен ауылдық округінің құқық белгілейтін құжаттар негізінде жер саннаттары, жер учаскелерінің меншік иелері және жер пайдаланушылар бөлінісінде әкімшілік- аумақтық бірлік аумағында жайлымдардың орналасу схемасы (картасы)

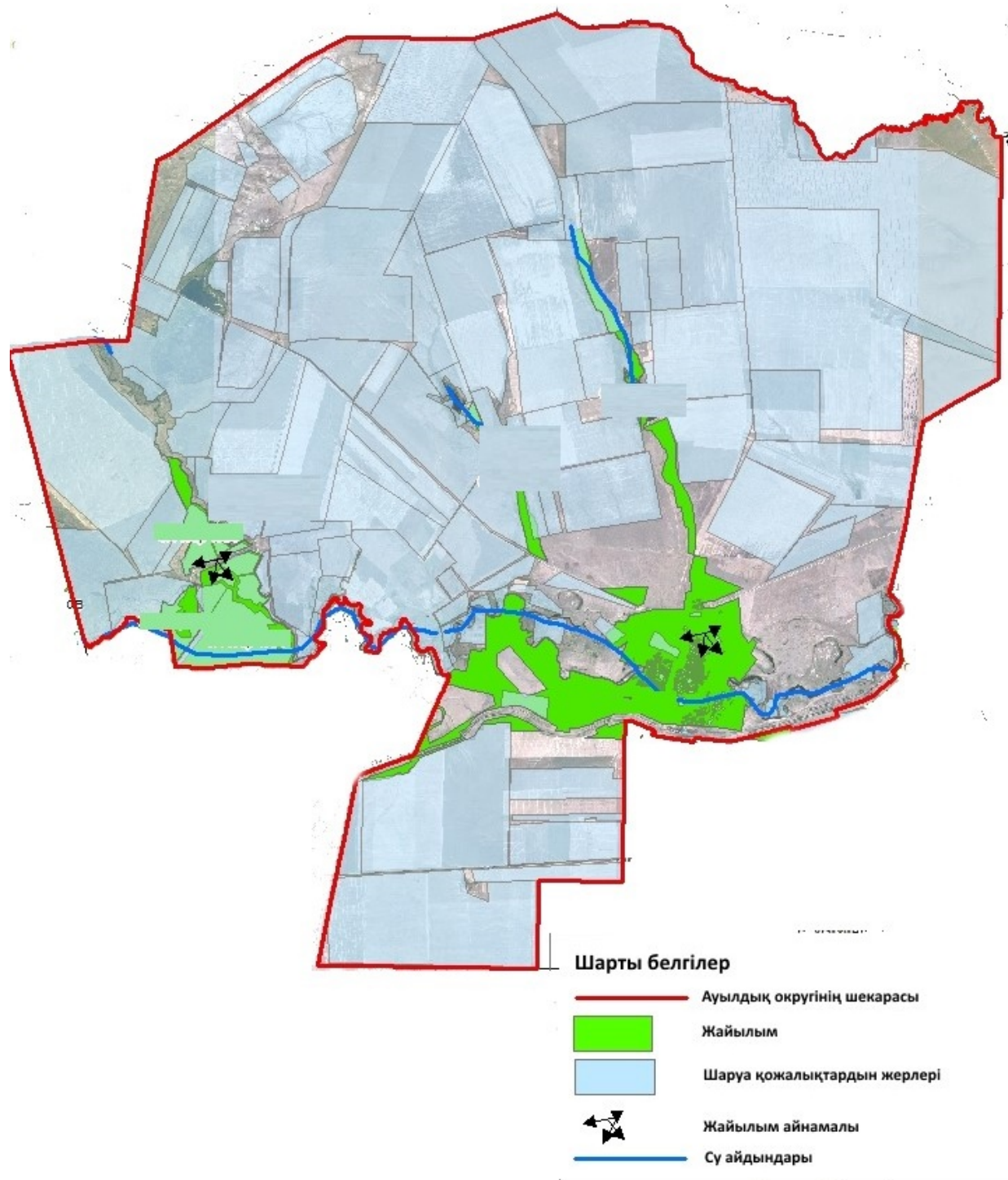


Шарты белгілер

-  Ауылдық округінің шекарасы
-  Жайылым
-  Шаруа қожалықтардың жерлері
-  Жайылым айнамалы
-  Сү айдындары

Бәйтерек ауданы бойынша
2023-2024 жылдарға арналған
жайылымдарды басқару және
оларды пайдалану жөніндегі
Жоспарға 1 - қосымша

Бәйтерек ауданының Зеленов ауылдық округінің құқық белгілейтін құжаттар негізінде жер саннаттары, жер учаскелерінің меншік иелері және жер пайдаланушылар бөлінісінде өкімшілік- аумақтық бірлік аумағында жайлымдардың орналасу схемасы (картасы)



Бәйтерек ауданы бойынша
2023-2024 жылдарға арналған

Бәйтерек ауданының Бейбітшілік ауылдық округінің құқық белгілейтін құжаттар негізінде жер саннаттары, жер учаскелерінің меншік иелері және жер пайдаланушылар бөлінісінде әкімшілік- аумақтық бірлік аумағында жайылымдардың орналасу схемасы (картасы)

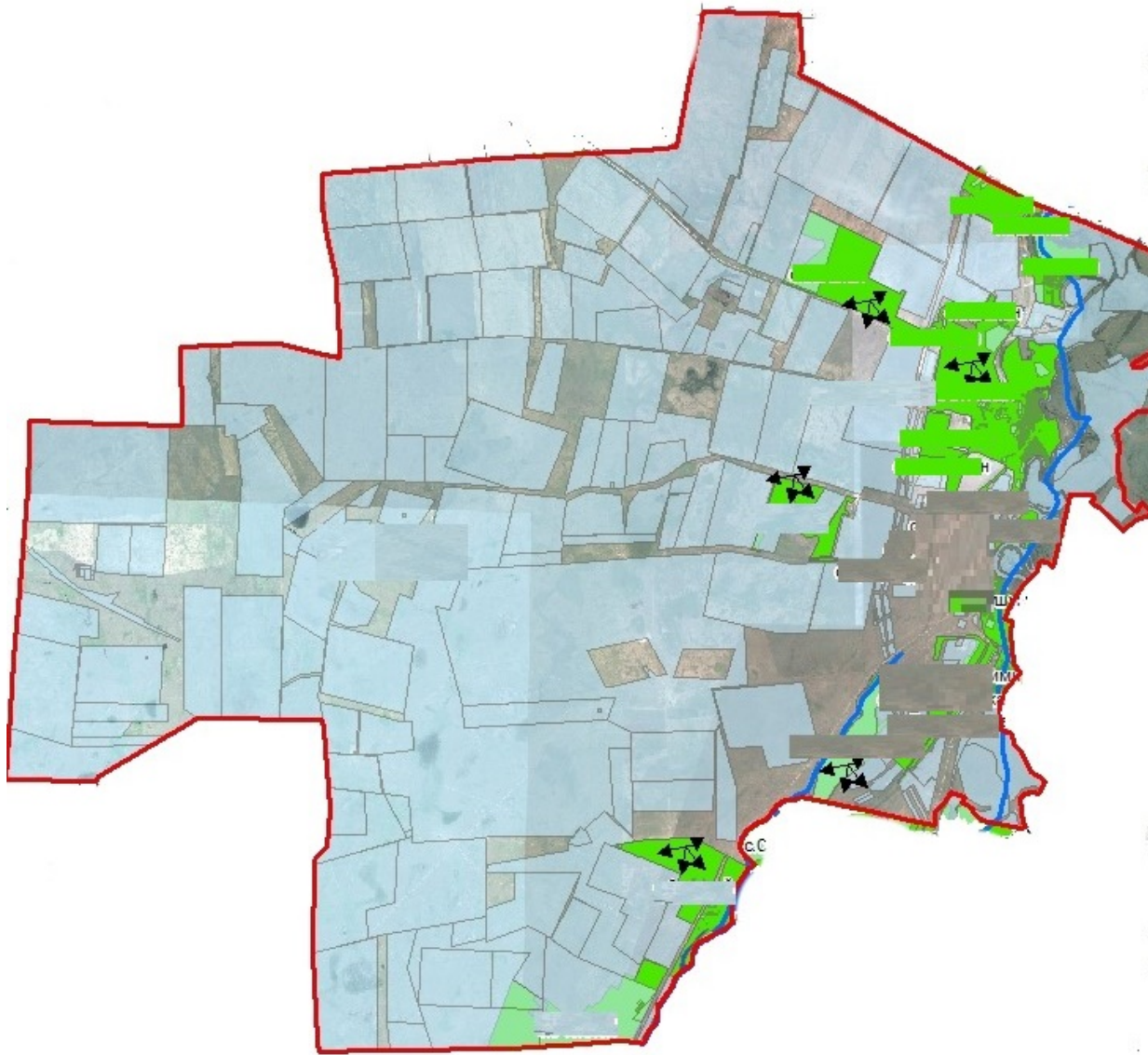


Шарты белгілер

-  Ауылдық округінің шекарасы
-  Жайылым
-  Шаруа қожалықтардың жерлері
-  Жайылым айнамамы
-  Су айдындары

2023-2024 жылдарға арналған
жайылымдарды басқару және
оларды пайдалану жөніндегі
Жоспарға 1 - қосымша

Бәйтерек ауданының Көшім ауылдық округінің құқық белгілейтін құжаттар негізінде жер саннаттары, жер учаскелерінің меншік иелері және жер пайдаланушылар бөлінісінде әкімшілік- аумақтық бірлік аумағында жайлымдардың орналасу схемасы (картасы)

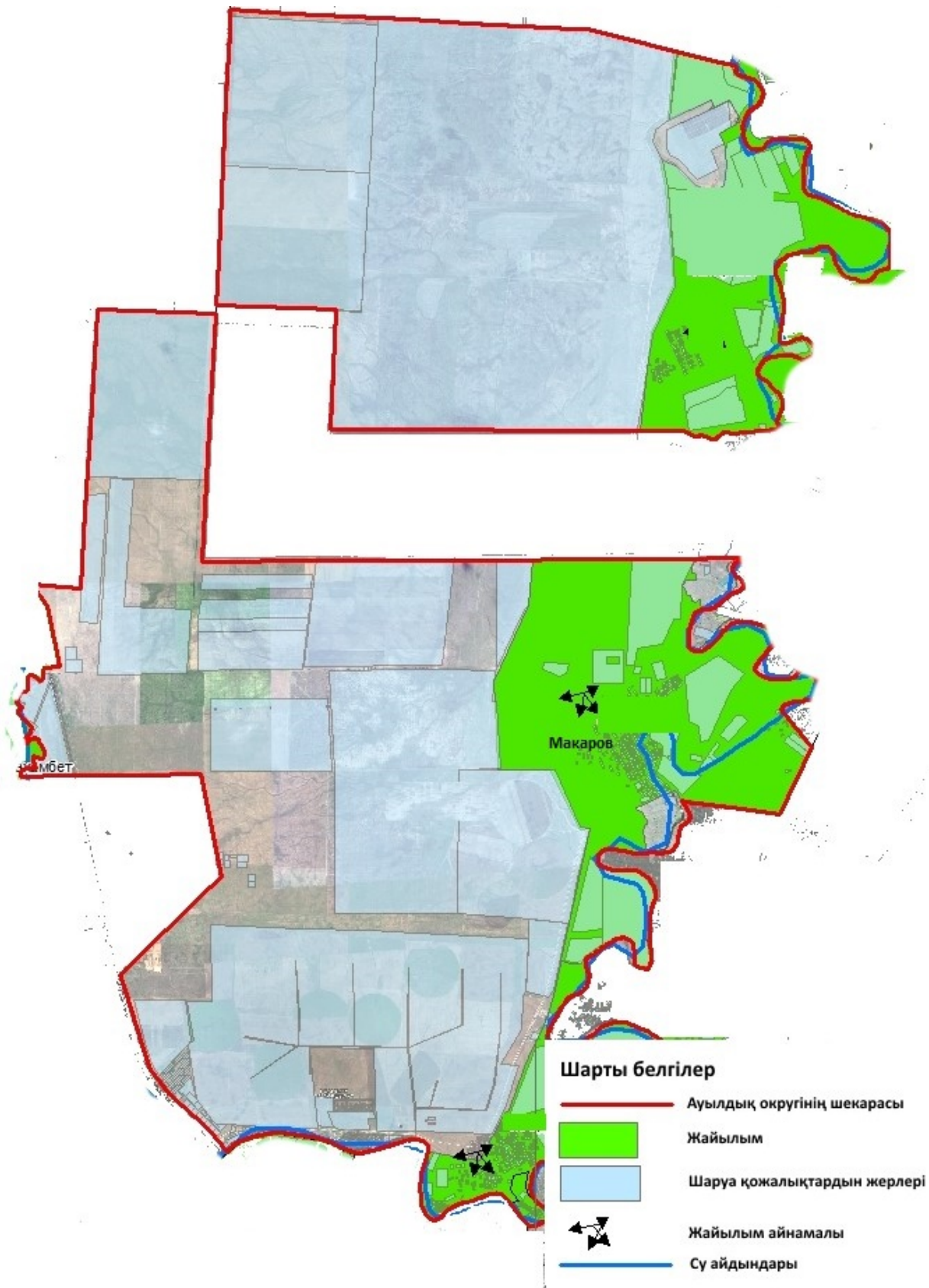


Шарты белгілер

-  Ауылдық округінің шекарасы
-  Жайылым
-  Шаруа қожалықтардың жерлері
-  Жайылым айнамалы
-  Су айдындары

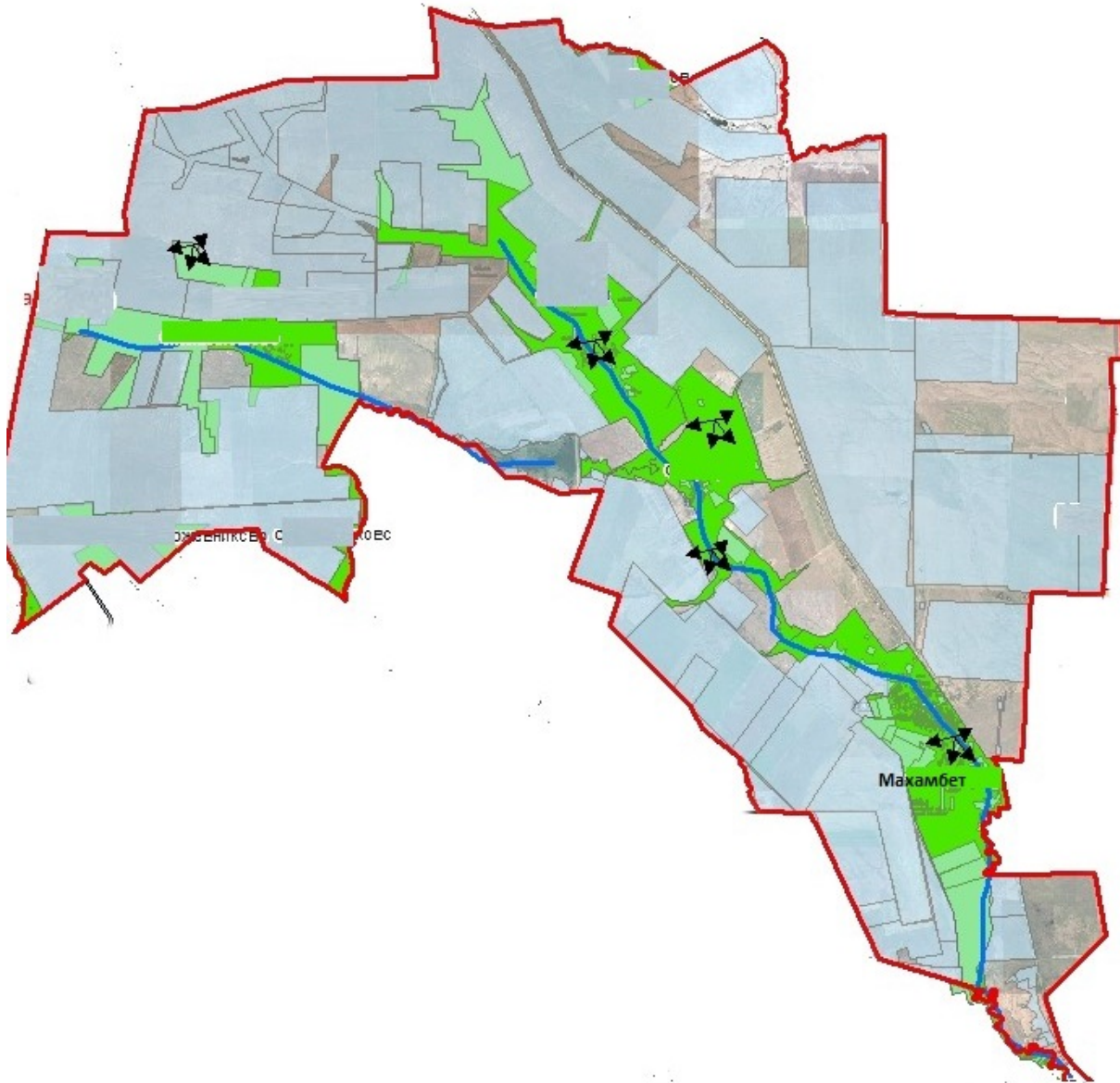
Бәйтерек ауданы бойынша
2023-2024 жылдарға арналған
жайылымдарды басқару және
оларды пайдалану жөніндегі
Жоспарға 1 - қосымша

Бәйтерек ауданының Макаров ауылдық округінің құқық белгілейтін құжаттар негізінде жер саннаттары, жер учаскелерінің меншік иелері және жер пайдаланушылар бөлінісінде өкімшілік- аумақтық бірлік аумағында жайлымдардың орналасу схемасы (картасы)



Бәйтерек ауданы бойынша
2023-2024 жылдарға арналған
жайылымдарды басқару және

Бәйтерек ауданының Махамбет ауылдық округінің құқық белгілейтін құжаттар негізінде жер саннаттары, жер учаскелерінің меншік иелері және жер пайдаланушылар бөлінісінде әкімшілік- аумақтық бірлік аумағында жайлымдардың орналасу схемасы (картасы)



Шарты белгілер

-  Ауылдық округінің шекарасы
-  Жайылым
-  Шаруа қожалықтардың жерлері
-  Жайылым айнамалы
-  Су айдындары

Бәйтерек ауданының Мичурин ауылдық округінің құқық белгілейтін құжаттар негізінде жер саясаттары, жер учаскелерінің меншік иелері және жер пайдаланушылар бөлінісінде әкімшілік- аумақтық бірлік аумағында жайылымдардың орналасу схемасы (картасы)

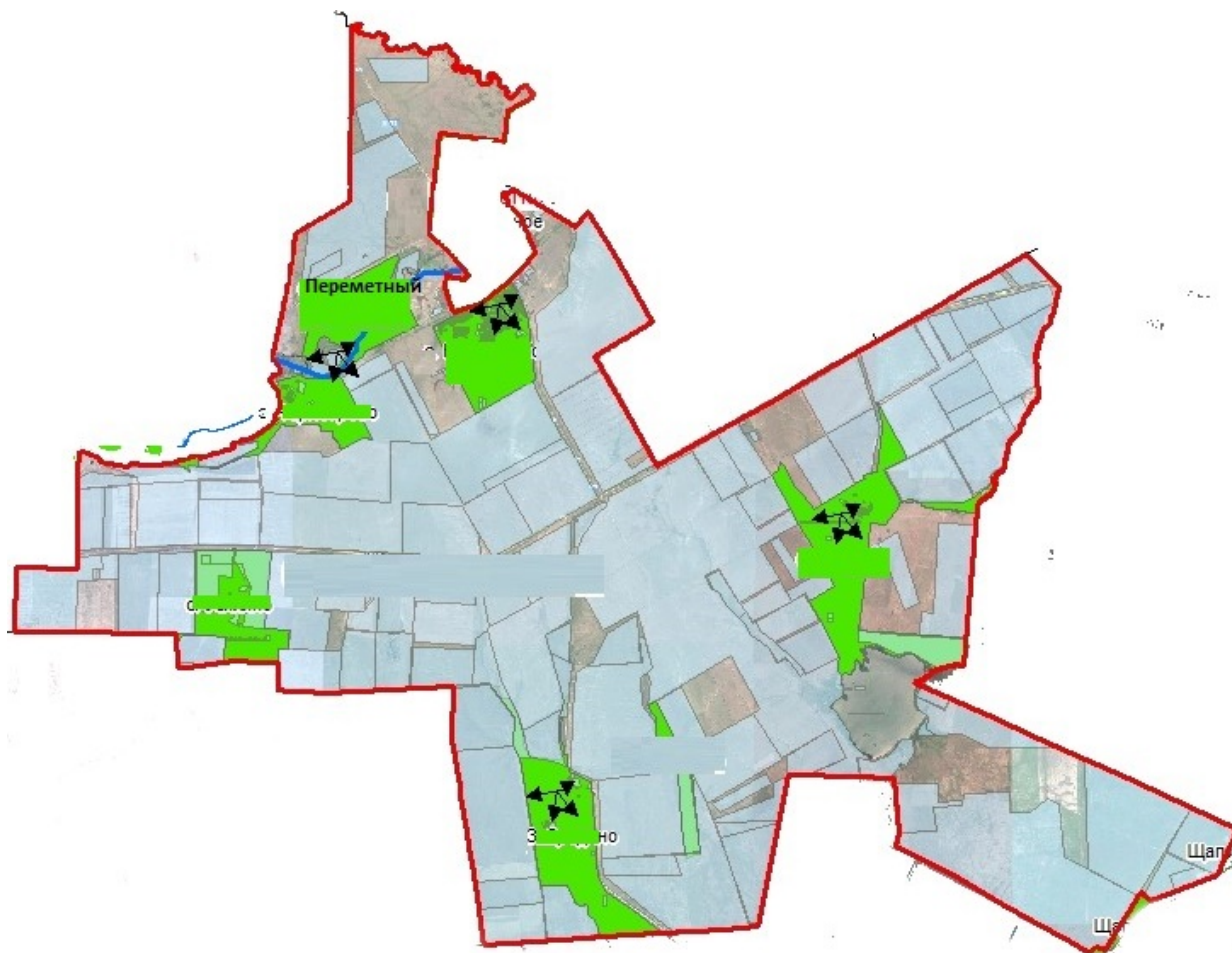


Шарты белгілер

-  Ауылдық округінің шекарасы
-  Жайылым
-  Шаруа қожалықтардың жерлері
-  Жайылым айнамалы
-  Су айдындары

Бәйтерек ауданы бойынша
2023-2024 жылдарға арналған
жайылымдарды басқару және
оларды пайдалану жөніндегі
Жоспарға 1 - қосымша

Бәйтерек ауданының Переметный ауылдық округінің құқық белгілейтін құжаттар негізінде жер саннаттары, жер учаскелерінің меншік иелері және жер пайдаланушылар бөлінісінде әкімшілік - аумақтық бірлік аумағында жайлымдардың орналасу схемасы (картасы)



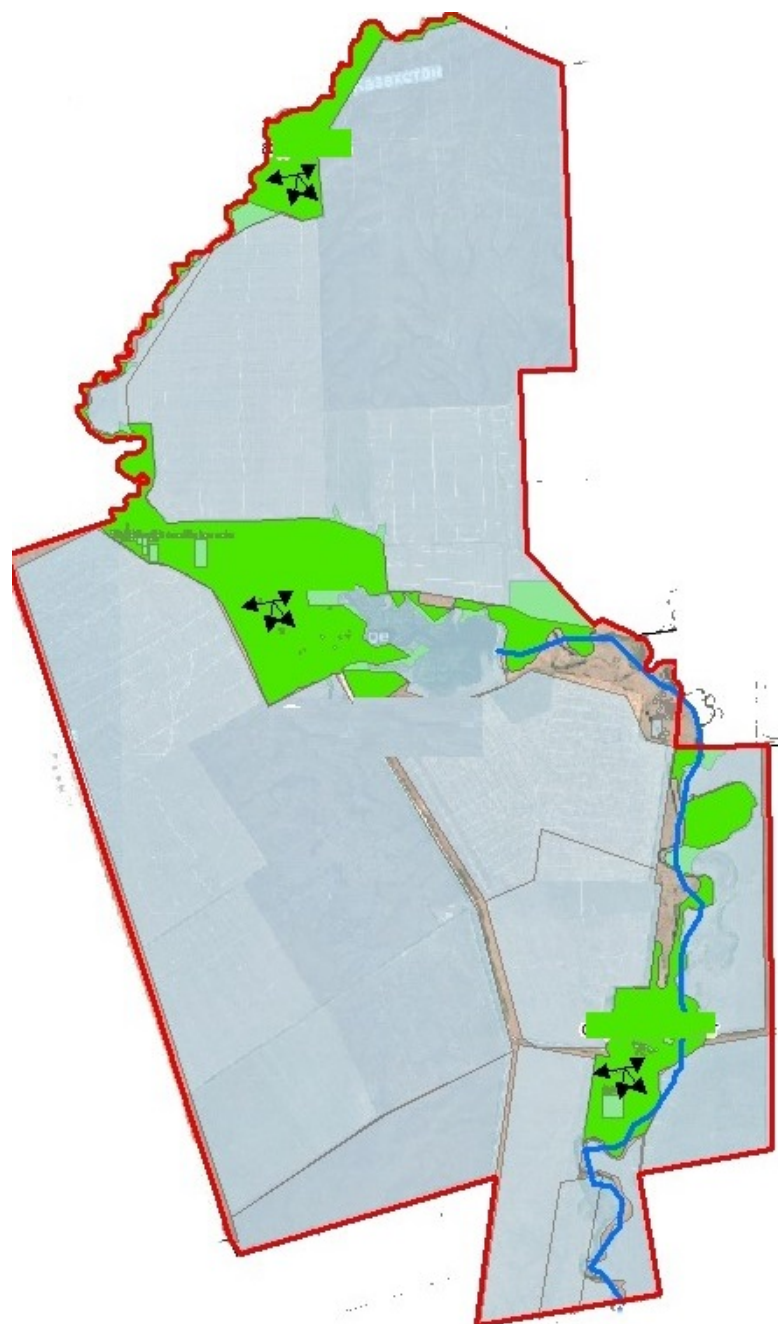
Шарты белгілер

-  Ауылдық округінің шекарасы
-  Жайылым
-  Шаруа қожалықтардың жерлері
-  Жайылым айнамалы
-  Сү айдындары

Бәйтерек ауданы бойынша

2023-2024 жылдарға арналған
жайылымдарды басқару және
оларды пайдалану жөніндегі
Жоспарға 1 - қосымша

Бәйтерек ауданының Раздольный ауылдық округінің құқық белгілейтін құжаттар негізінде жер саннаттары, жер учаскелерінің меншік иелері және жер пайдаланушылар бөлінісінде әкімшілік - аумақтық бірлік аумағында жайылымдардың орналасу схемасы (картаасы)



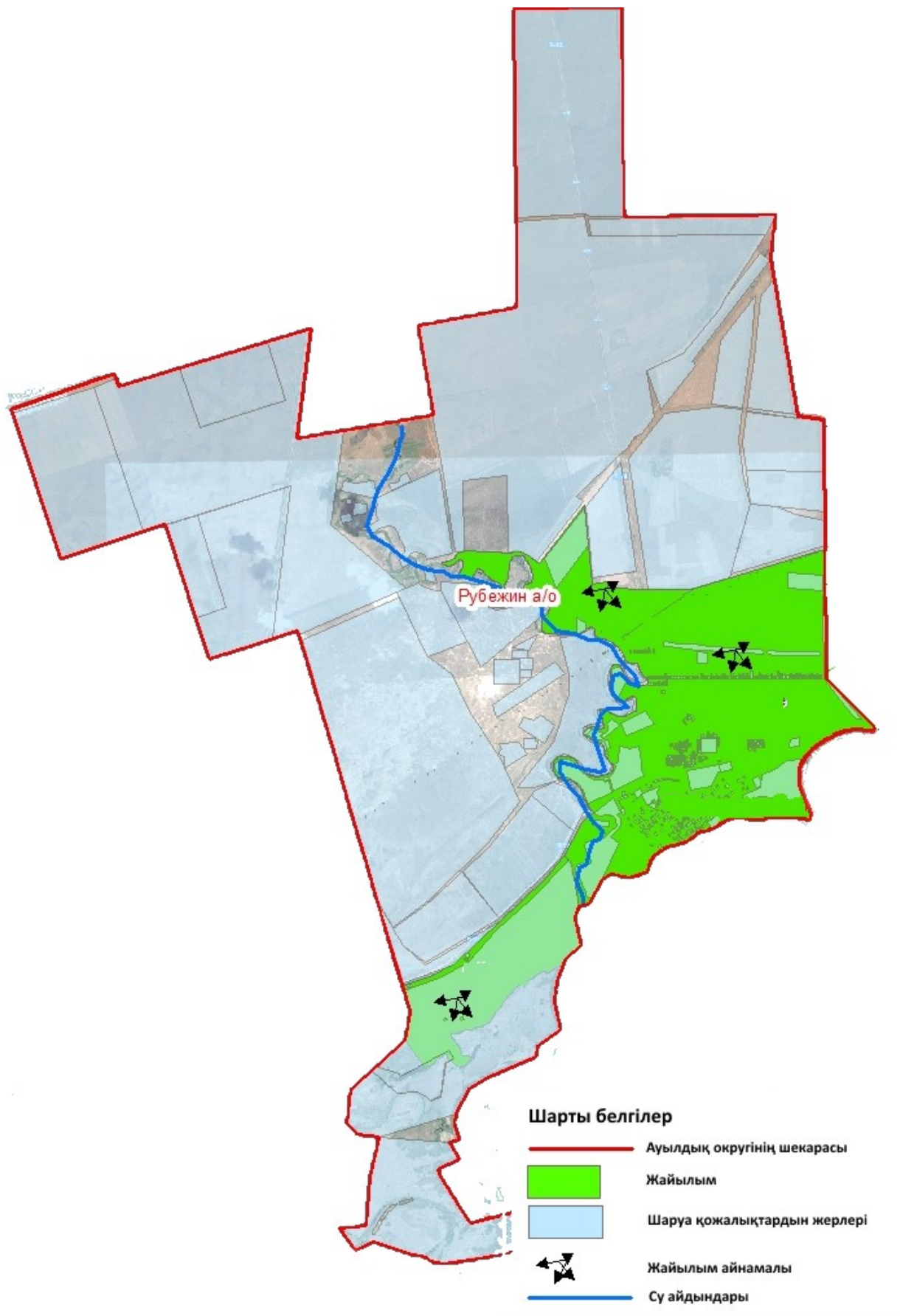
Шарты белгілер

-  Ауылдық округінің шекарасы
-  Жайылым
-  Шаруа қожалықтардың жерлері
-  Жайылым айнамалы
-  Су айдындары

Бәйтерек ауданы бойынша
2023-2024 жылдарға арналған

жайылымдарды басқару және
оларды пайдалану жөніндегі
Жоспарға 1 - қосымша

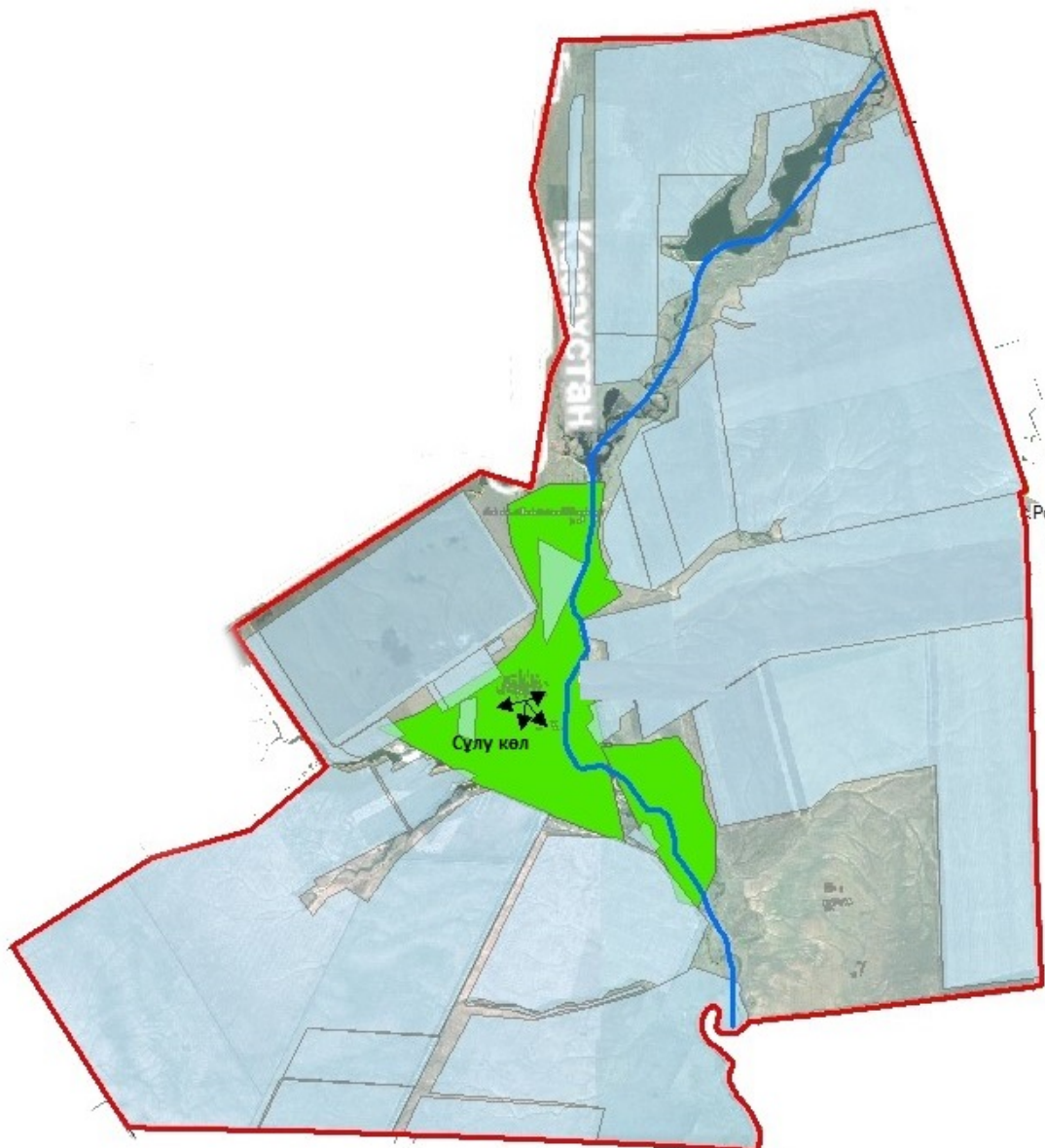
Бәйтерек ауданының Рубежин ауылдық округінің құқық белгілейтін құжаттар негізінде жер саннаттары, жер учаскелерінің меншік иелері және жер пайдаланушылар бөлінісінде әкімшілік - аумақтық бірлік аумағында жайлымдардың орналасу схемасы (картасы)



Бәйтерек ауданы бойынша

2023-2024 жылдарға арналған
жайылымдарды басқару және
оларды пайдалану жөніндегі
Жоспарға 1 - қосымша

Бәйтерек ауданының Сұлу көл ауылдық округінің құқық белгілейтін құжаттар негізінде жер саннаттары, жер учаскелерінің меншік иелері және жер пайдаланушылар бөлінісінде әкімшілік - аумақтық бірлік аумағында жайылымдардың орналасу схемасы (картасы)

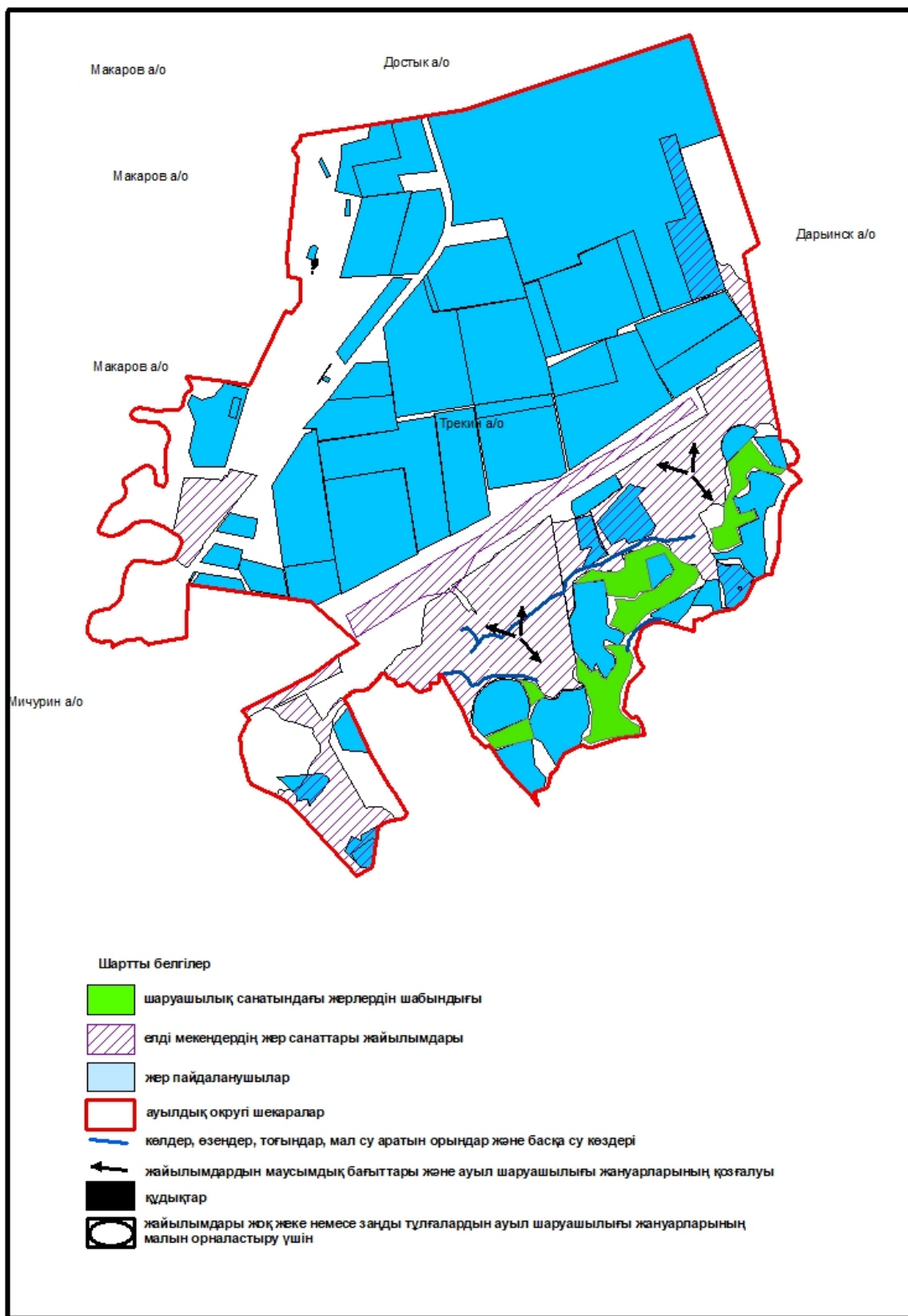


Шарты белгілер

-  Ауылдық округінің шекарасы
-  Жайылым
-  Шаруа қожалықтардың жерлері
-  Жайылым айнамалы
-  Су айдындары

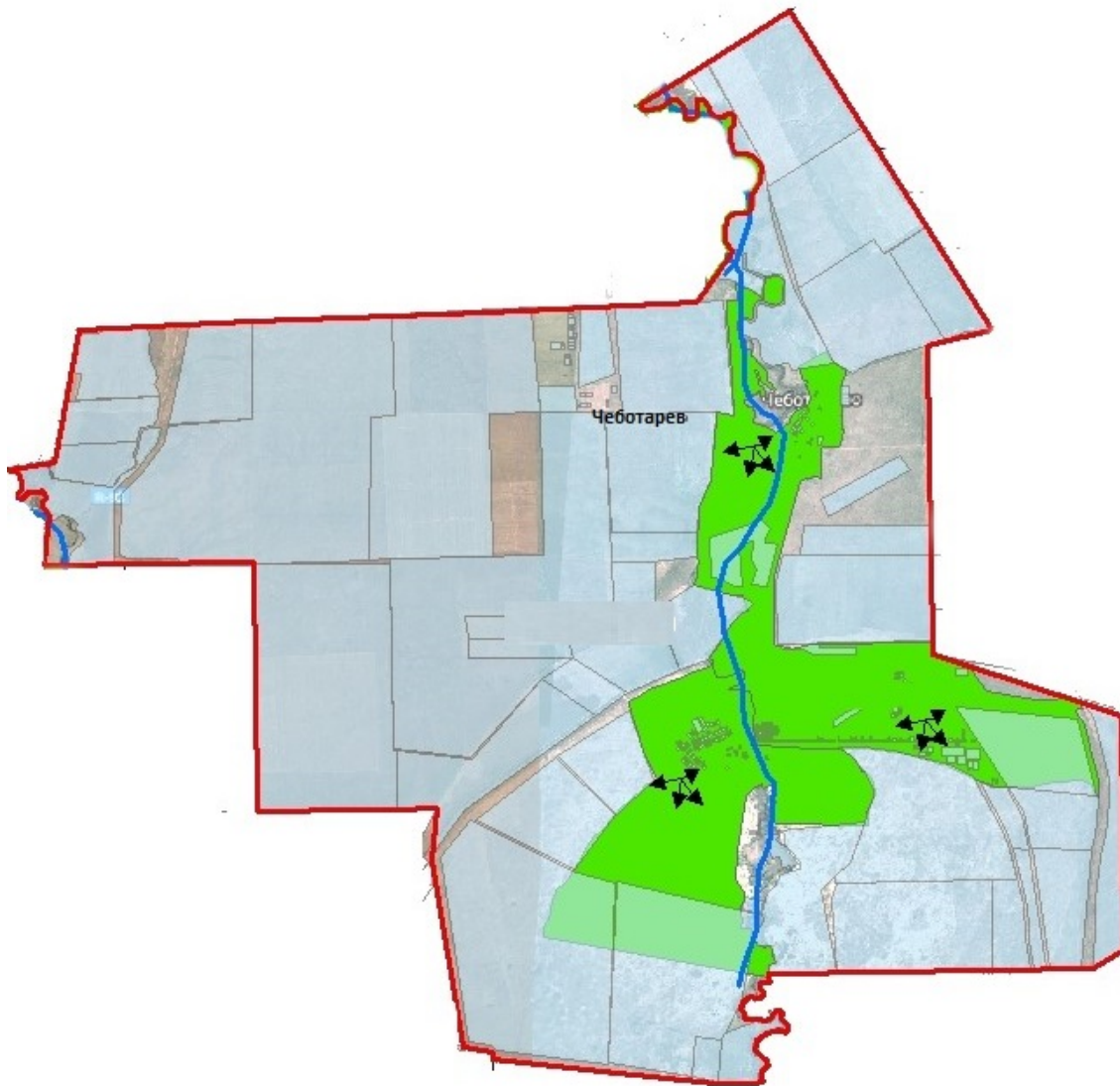
Бәйтерек ауданы бойынша
2023-2024 жылдарға арналған
жайылымдарды басқару және
оларды пайдалану жөніндегі
Жоспарға 1 - қосымша

Бәйтерек ауданының Трекин ауылдық округінің құқық белгілейтін құжаттар негізінде жер саннаттары, жер учаскелерінің меншік иелері және жер пайдаланушылар бөлінісінде әкімшілік - аумақтық бірлік аумағында жайлымдардың орналасу схемасы (картасы)



Бәйтерек ауданы бойынша
2023-2024 жылдарға арналған
жайылымдарды басқару және

Бәйтерек ауданының Құрманғазы ауылдық округінің құқық белгілейтін құжаттар негізінде жер саннаттары, жер учаскелерінің меншік иелері және жер пайдаланушылар бөлінісінде әкімшілік - аумақтық бірлік аумағында жайлымдардың орналасу схемасы (картасы)

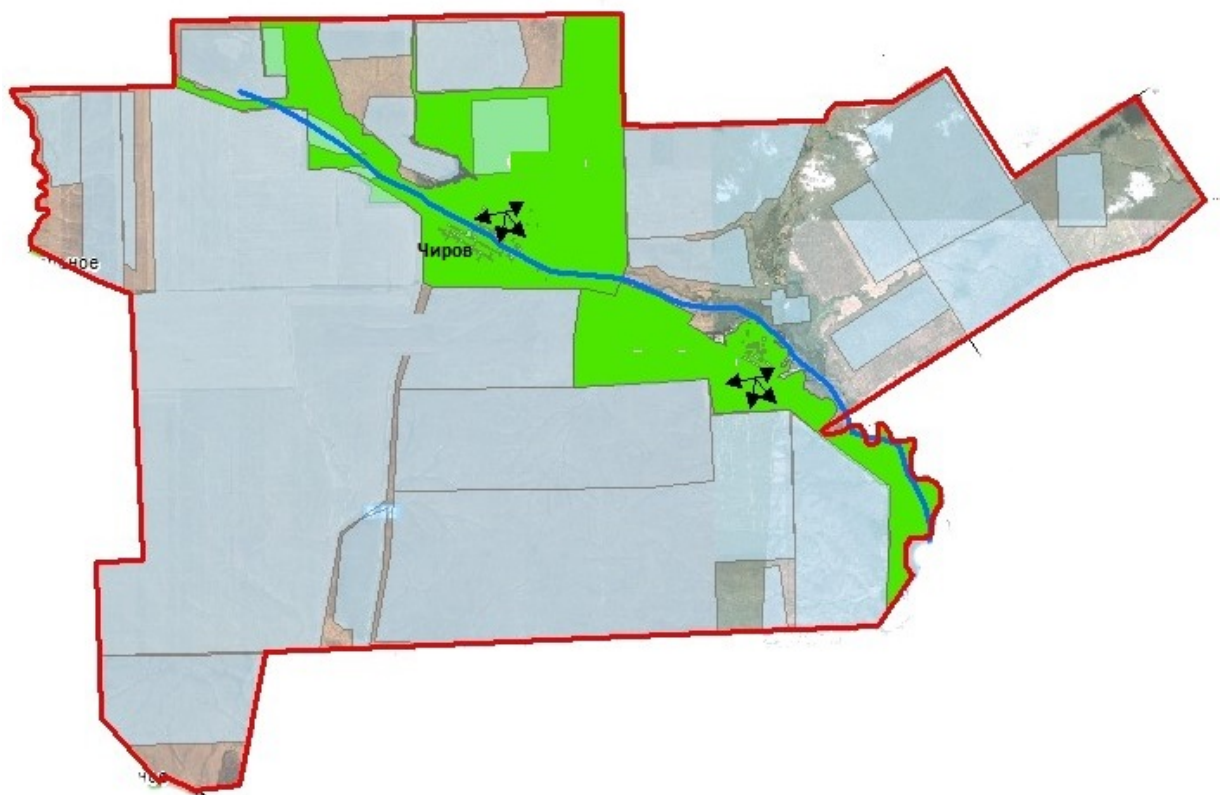


Шарты белгілер

-  Ауылдық округінің шекарасы
-  Жайылым
-  Шаруа қожалықтардың жерлері
-  Жайылым айнамалы
-  Су айдындары

Бәйтерек ауданы бойынша
2023-2024 жылдарға арналған
жайылымдарды басқару және
оларды пайдалану жөніндегі
Жоспарға 1 - қосымша

Бәйтерек ауданының Чиров ауылдық округінің құқық белгілейтін құжаттар негізінде жер саннаттары, жер учаскелерінің меншік иелері және жер пайдаланушылар бөлінісінде әкімшілік - аумақтық бірлік аумағында жайлымдардың орналасу схемасы (картасы)

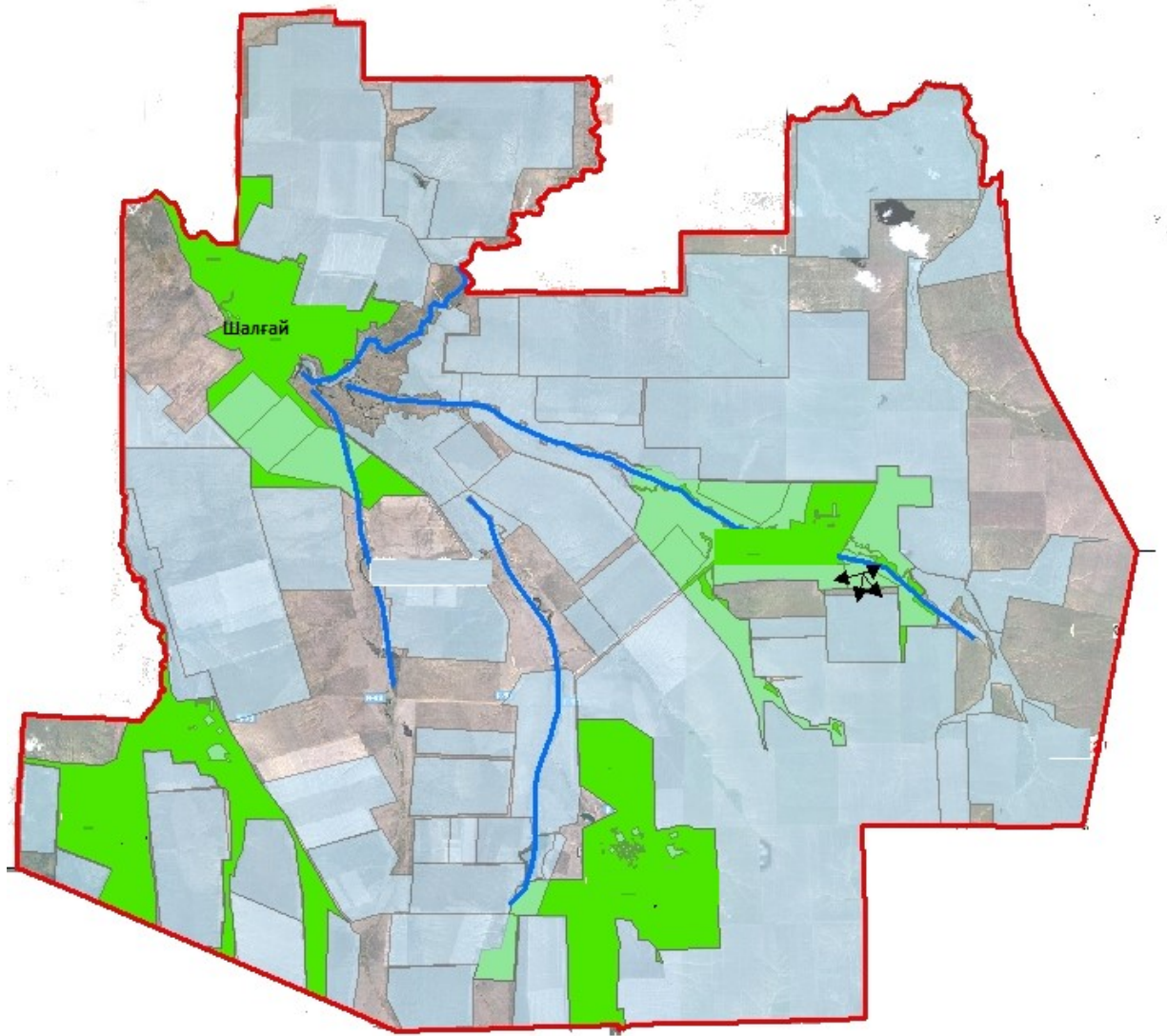


Шарты белгілер

-  Ауылдық округінің шекарасы
-  Жайылым
-  Шаруа қожалықтардың жерлері
-  Жайылым айнамалы
-  Су айдындары

Бәйтерек ауданы бойынша
2023-2024 жылдарға арналған
жайылымдарды басқару және

Бәйтерек ауданының Шалғай ауылдық округінің құқық белгілейтін құжаттар негізінде жер саннаттары, жер учаскелерінің меншік иелері және жер пайдаланушылар бөлінісінде әкімшілік - аумақтық бірлік аумағында жайлымдардың орналасу схемасы (картасы)

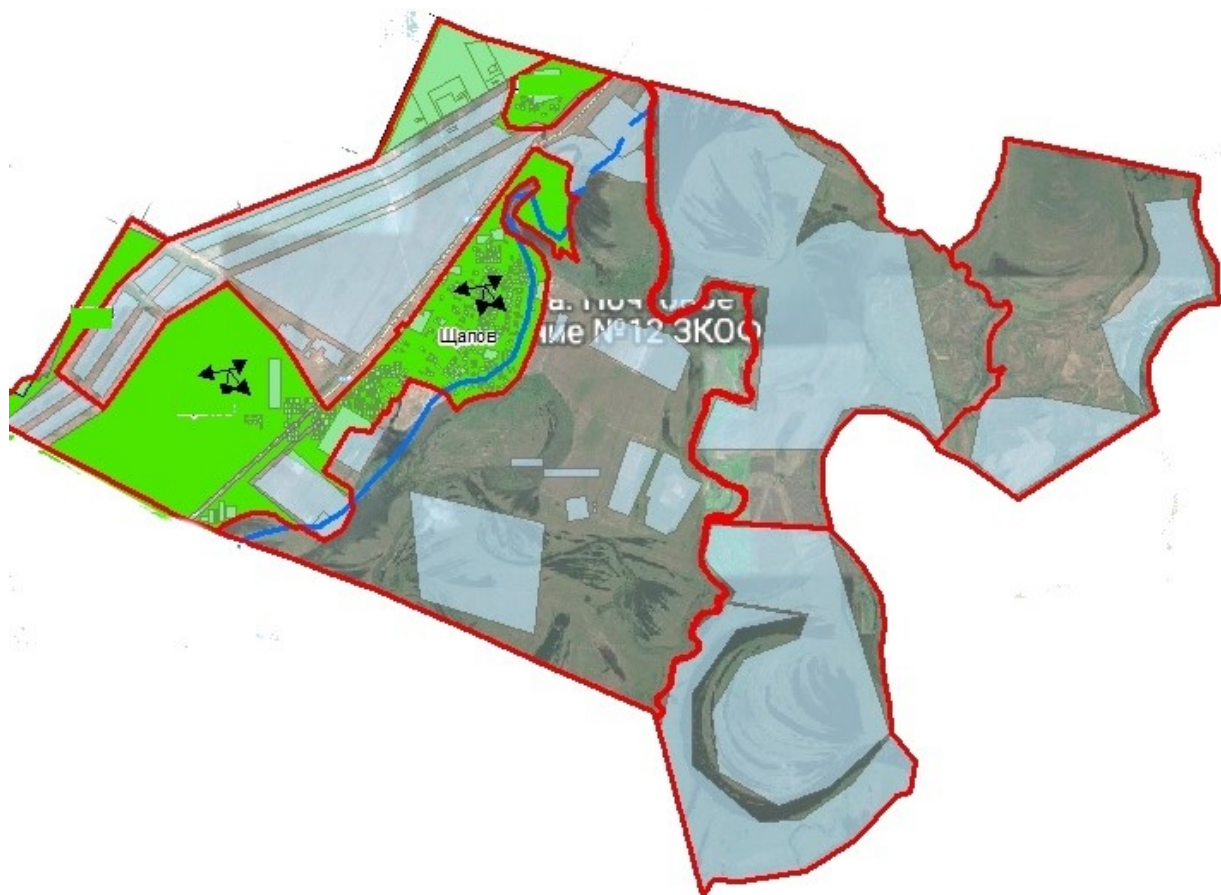


Шарты белгілер

-  Ауылдық округінің шекарасы
-  Жайылым
-  Шаруа қожалықтардың жерлері
-  Жайылым айнамалы
-  Су айдындары

Бәйтерек ауданы бойынша
2023-2024 жылдарға арналған
жайылымдарды басқару және
оларды пайдалану жөніндегі
Жоспарға 1 - қосымша

Бәйтерек ауданының Шапов ауылдық округінің құқық белгілейтін құжаттар негізінде жер саннаттары, жер учаскелерінің меншік иелері және жер пайдаланушылар бөлінісінде әкімшілік - аумақтық бірлік аумағында жайлымдардың орналасу схемасы (картасы)



Шарты белгілер

- Ауылдық округінің шекарасы
- Жайылым
- Шаруа қожалықтардың жерлері
- Жайылым айнамалы
- Су айдындары

Бәйтерек ауданы бойынша
2023-2024 жылдарға арналған

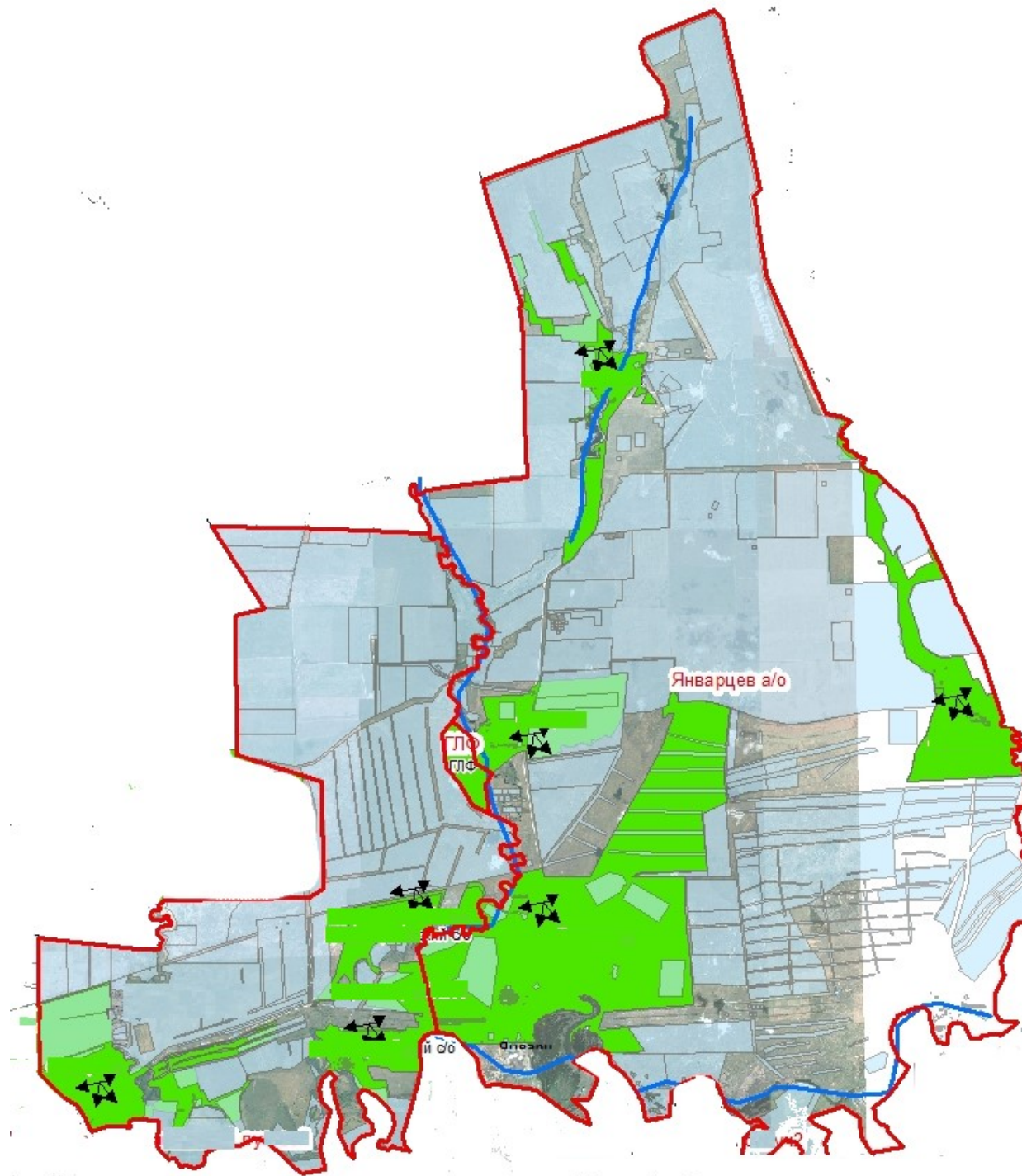
Бәйтерек ауданының Янайкин ауылдық округінің құқық белгілейтін құжаттар негізінде жер саннаттары, жер учаскелерінің меншік иелері және жер пайдаланушылар бөлінісінде әкімшілік - аумақтық бірлік аумағында жайлымдардың орналасу схемасы (картасы)



Шарты белгілер

-  Ауылдық округінің шекарасы
-  Жайылым
-  Шаруа қожалықтардың жерлері
-  Жайылым айнамалы
-  Сү айдындары

Бәйтерек ауданының Январцев ауылдық округінің құқық белгілейтін құжаттар негізінде жер саннаттары, жер учаскелерінің меншік иелері және жер пайдаланушылар бөлінісінде өкімшілік- аумақтық бірлік аумағында жайлымдардың орналасу схемасы (картасы)



Шарты белгілер

- Ауылдық округінің шекарасы
- Жайылым
- Шаруа қожалықтардың жерлері
- Жайылым айнамалы
- Су айдындары

Бәйтерек ауданы бойынша
2023-2024 жылдарға арналған

жайылымдарды басқару және
оларды пайдалану жөніндегі
Жоспарға 2 – қосымша
Бәйтерек ауданы бойынша
2023-2024 жылдарға арналған
жайылымдарды басқару және
оларды пайдалану жөніндегі
Жоспарға 4 - қосымша

**Бәйтерек ауданының Белес ауылдық округінің жайылым пайдаланушылардың жайылым
айналымдарының қолайлы схемалары және су тұтыну нормасына сәйкес жасалған су
көздеріне (көлдерге, өзендерге, тоғандарға, апандарға, суару немесе суландыру каналдарына
, құбырлы немесе шахталы құдықтарға) қол жеткізу схемасы**



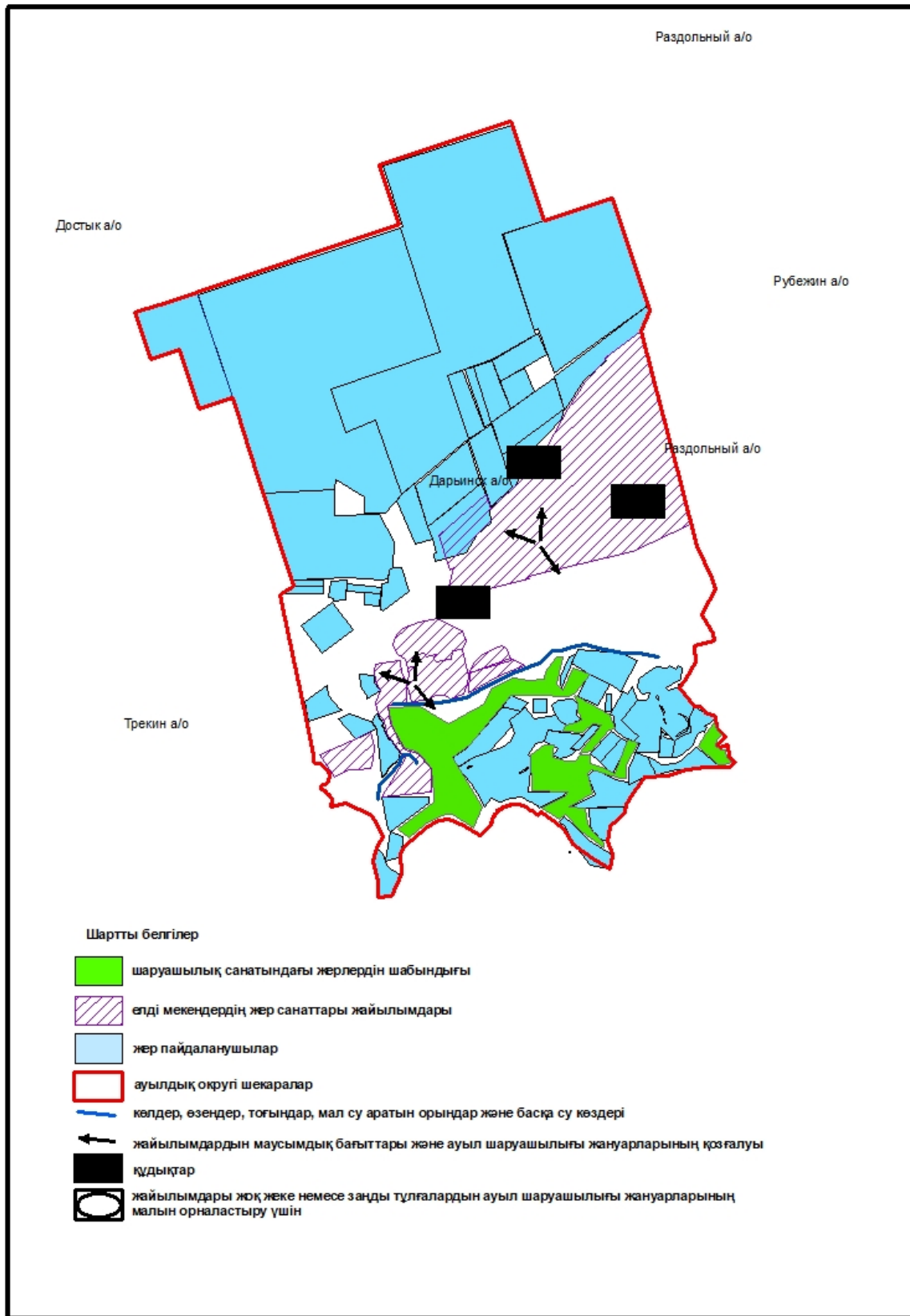
Шартты белгілер

- шаруашылық санатындағы жерлердің шабындығы
- елді мекендердің жер санаттары жайылымдары
- жер пайдаланушылар
- ауылдық округі шекаралар
- көлдер, өзендер, тоғындар, мал су аратын орындар және басқа су көздері
- жайылымдардың маусымдық бағыттары және ауыл шаруашылығы жануарларының қозғалуы
- құдықтар

Бәйтерек ауданы бойынша
2023-2024 жылдарға арналған
жайылымдарды басқару және
оларды пайдалану жөніндегі
Жоспарға 2 – қосымша

Бәйтерек ауданы бойынша
2023-2024 жылдарға арналған
жайылымдарды басқару және
оларды пайдалану жөніндегі
Жоспарға 4 - қосымша

**Бәйтерек ауданының Дариян ауылдық округінің жайылым пайдаланушылардың жайылым
айналымдарының қолайлы схемалары және су тұтыну нормасына сәйкес жасалған су
көздеріне (көлдерге, өзендерге, тоғандарға, апандарға, суару немесе суландыру каналдарына
, құбырлы немесе шахталы құдықтарға) қол жеткізу схемасы**



Бәйтерек ауданы бойынша
2023-2024 жылдарға арналған
жайылымдарды басқару және

оларды пайдалану жөніндегі
Жоспарға 2 – қосымша
Бәйтерек ауданы бойынша
2023-2024 жылдарға арналған
жайылымдарды басқару және
оларды пайдалану жөніндегі
Жоспарға 4 - қосымша

**Бәйтерек ауданының Достық ауылдық округінің жайылым пайдаланушылардың жайылым
айналымдарының қолайлы схемалары және су тұтыну нормасына сәйкес жасалған су
көздеріне (көлдерге, өзендерге, тоғандарға, апандарға, суару немесе суландыру каналдарына
, құбырлы немесе шахталы құдықтарға) қол жеткізу схемасы**



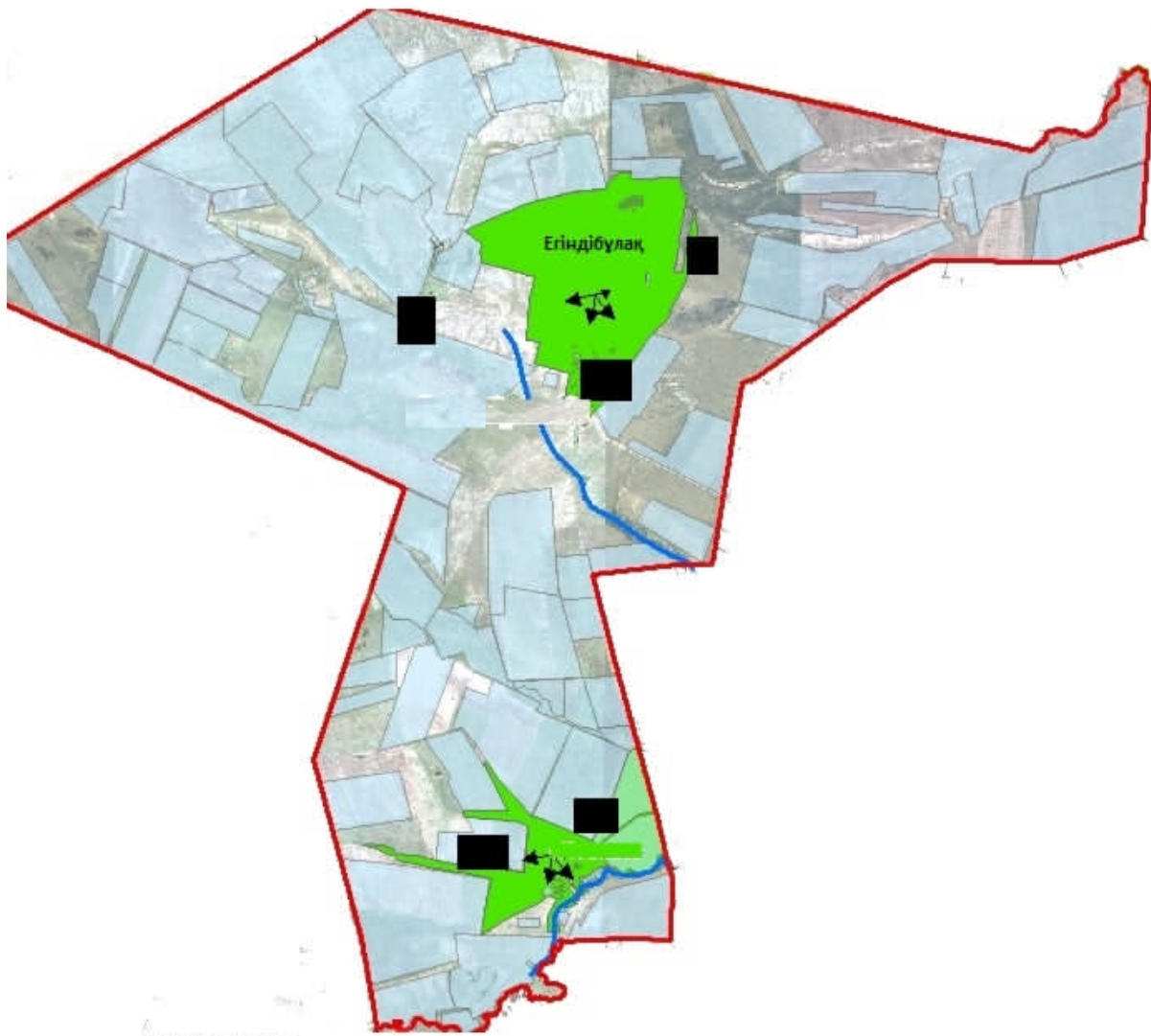
Шартты белгілер

- шаруашылық санатындағы жерлердің шабындығы
- елді мекендердің жер санаттары жайылымдары
- жер пайдаланушылар
- ауылдық округі шекаралар
- көлдер, өзендер, тоғындар, мал су аратын орындар және басқа су көздері
- жайылымдардың маусымдық бағыттары және ауыл шаруашылығы жануарларының қозғалуы
- құдықтар

Бәйтерек ауданы бойынша
 2023-2024 жылдарға арналған
 жайылымдарды басқару және
 оларды пайдалану жөніндегі
 Жоспарға 2 – қосымша
 Бәйтерек ауданы бойынша
 2023-2024 жылдарға арналған

жайылымдарды басқару және
оларды пайдалану жөніндегі
Жоспарға 4 - қосымша

Бәйтерек ауданының Егіндібұлақ ауылдық округінің жайылым пайдаланушылардың жайылым айналымдарының қолайлы схемалары және су тұтыну нормасына сәйкес жасалған су көздеріне (көлдерге, өзендерге, тоғандарға, апандарға, суару немесе суландыру каналдарына, құбырлы немесе шахталы құдықтарға) қол жеткізу схемасы

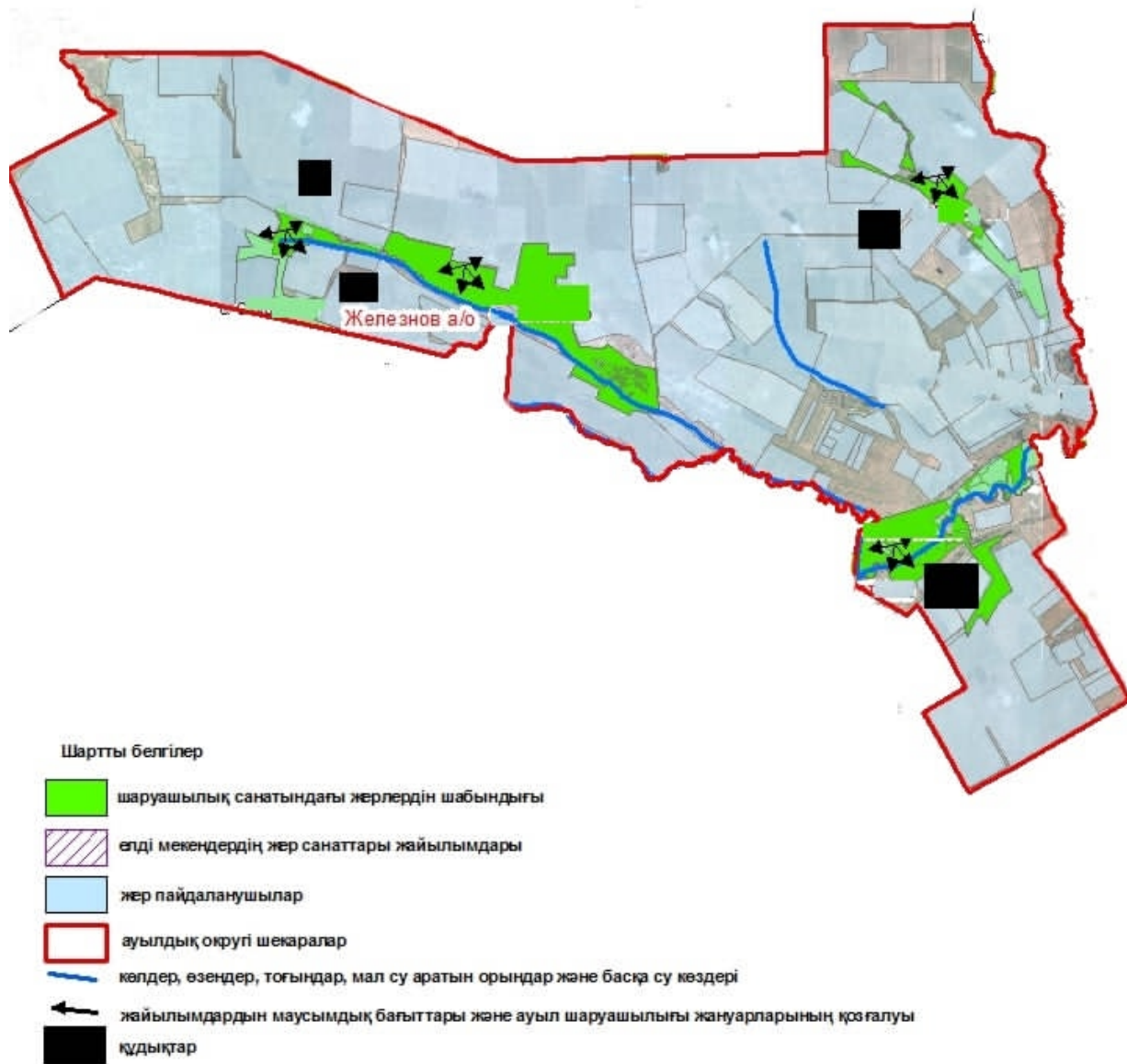


Шартты белгілер

- шаруашылық санатындағы жерлердің шабындығы
- елді мекендердің жер санаттары жайылымдары
- жер пайдаланушылар
- ауылдық округі шекаралар
- көлдер, өзендер, тоғандар, мал су аратын орындар және басқа су көздері
- жайылымдардың маусымдық бағыттары және ауыл шаруашылығы жануарларының қозғалуы
- құдықтар

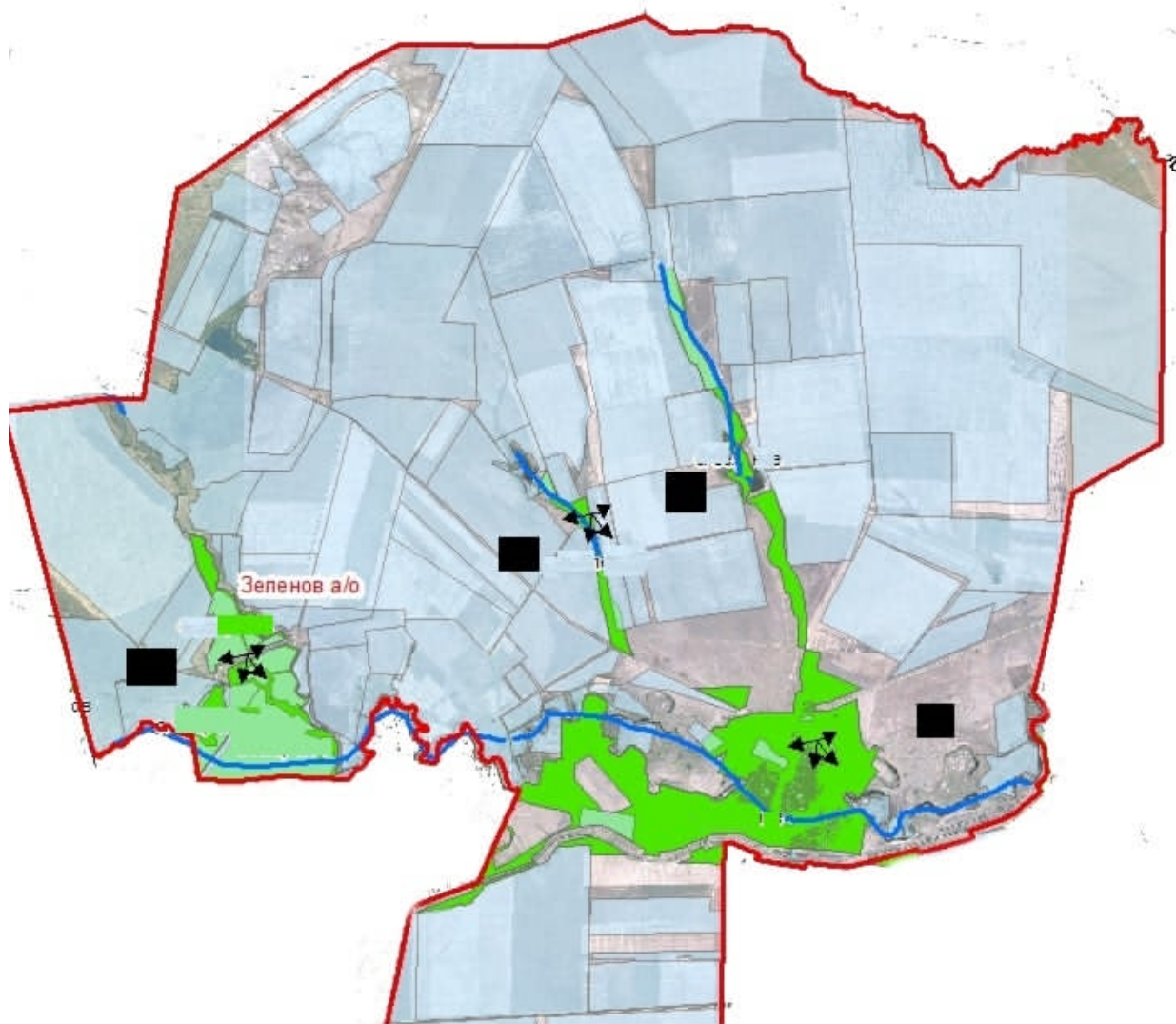
Бәйтерек ауданы бойынша
 2023-2024 жылдарға арналған
 жайылымдарды басқару және
 оларды пайдалану жөніндегі
 Жоспарға 2 – қосымша
 Бәйтерек ауданы бойынша
 2023-2024 жылдарға арналған

Бәйтерек ауданының Атамекен ауылдық округінің жайылым пайдаланушылардың жайылым айналымдарының қолайлы схемалары және су тұтыну нормасына сәйкес жасалған су көздеріне (көлдерге, өзендерге, тоғандарға, апандарға, суару немесе суландыру каналдарына , құбырлы немесе шахталы құдықтарға) қол жеткізу схемасы



жайылымдарды басқару және
оларды пайдалану жөніндегі
Жоспарға 2 – қосымша
Бәйтерек ауданы бойынша
2023-2024 жылдарға арналған
жайылымдарды басқару және
оларды пайдалану жөніндегі
Жоспарға 4 - қосымша

**Бәйтерек ауданының Зеленов ауылдық округінің жайылым пайдаланушылардың жайылым
айналымдарының қолайлы схемалары және су тұтыну нормасына сәйкес жасалған су
көздеріне (көлдерге, өзендерге, тоғандарға, апандарға, суару немесе суландыру каналдарына
, құбырлы немесе шахталы құдықтарға) қол жеткізу схемасы**



Шартты белгілер

- шаруашылық санатындағы жерлердің шабындығы
- елді мекендердің жер санаттары жайылымдары
- жер пайдаланушылар
- ауылдық округі шекаралар
- көлдер, өзендер, тоғындар, мал су аратын орындар және басқа су көздері
- жайылымдардың маусымдық бағыттары және ауыл шаруашылығы жануарларының қозғалуы
- құдықтар

Бәйтерек ауданы бойынша
 2023-2024 жылдарға арналған
 жайылымдарды басқару және
 оларды пайдалану жөніндегі
 Жоспарға 2 – қосымша
 Бәйтерек ауданы бойынша
 2023-2024 жылдарға арналған
 жайылымдарды басқару және

оларды пайдалану жөніндегі

Жоспарға 4 - қосымша

Бәйтерек ауданының Бейбітшілік ауылдық округінің жайылым пайдаланушылардың жайылым айналымдарының қолайлы схемалары және су тұтыну нормасына сәйкес жасалған су көздеріне (көлдерге, өзендерге, тоғандарға, апандарға, суару немесе суландыру каналдарына, құбырлы немесе шахталы құдықтарға) қол жеткізу схемасы



Шартты белгілер

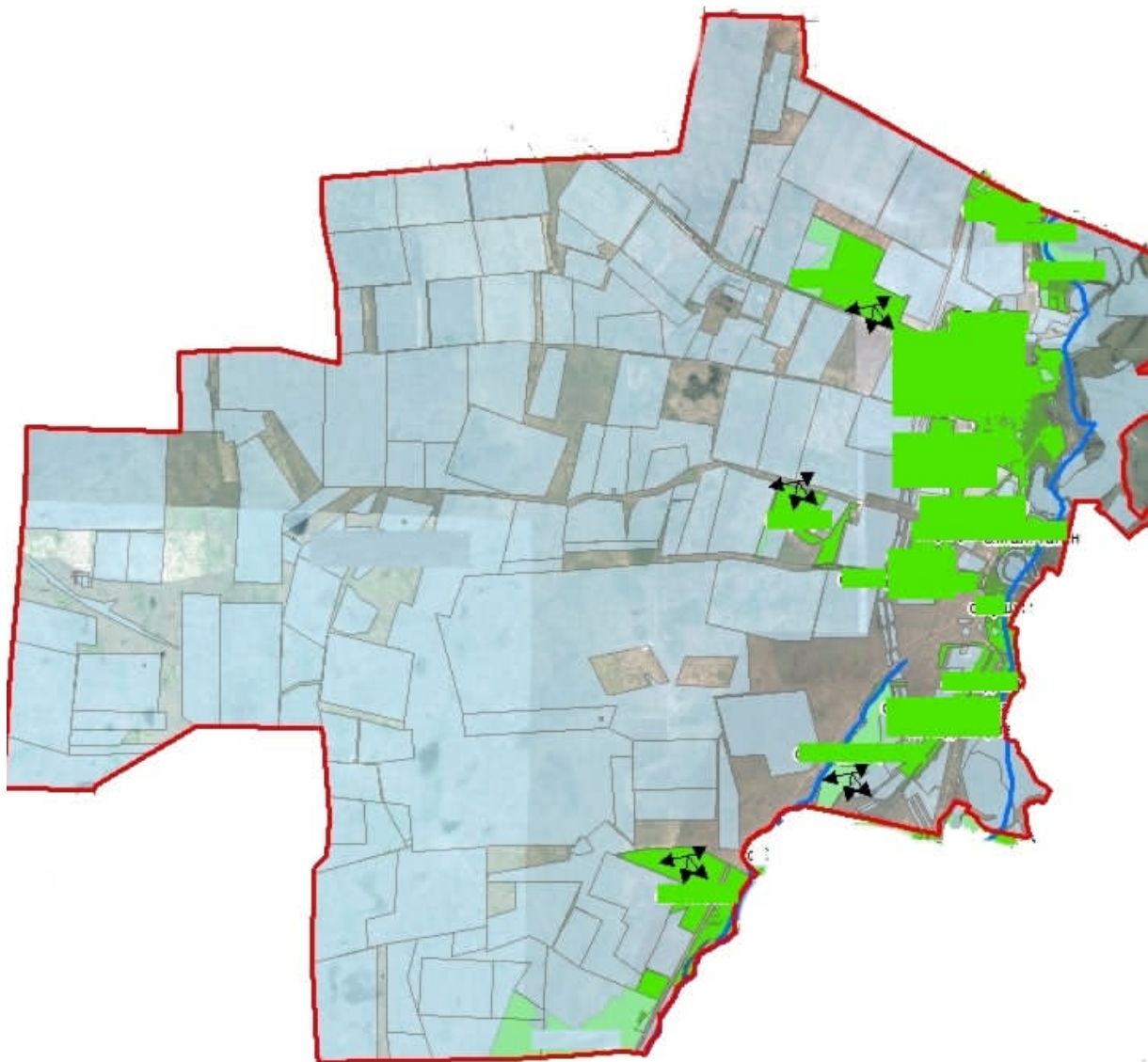
- шаруашылық санатындағы жерлердің шабындығы
- елді мекендердің жер санаттары жайылымдары
- жер пайдаланушылар
- ауылдық округі шекаралар
- көлдер, өзендер, тоғындар, мал су аратын орындар және басқа су көздері
- жайылымдардың маусымдық бағыттары және ауыл шаруашылығы жануарларының қозғалуы
- құдықтар

Бәйтерек ауданы бойынша
 2023-2024 жылдарға арналған
 жайылымдарды басқару және
 оларды пайдалану жөніндегі
 Жоспарға 2 – қосымша
 Бәйтерек ауданы бойынша
 2023-2024 жылдарға арналған
 жайылымдарды басқару және

оларды пайдалану жөніндегі

Жоспарға 4 - қосымша

Бәйтерек ауданының Көшім ауылдық округінің жайылым пайдаланушылардың жайылым айналымдарының қолайлы схемалары және су тұтыну нормасына сәйкес жасалған су көздеріне (көлдерге, өзендерге, тоғандарға, апандарға, суару немесе суландыру каналдарына , құбырлы немесе шахталы құдықтарға) қол жеткізу схемасы

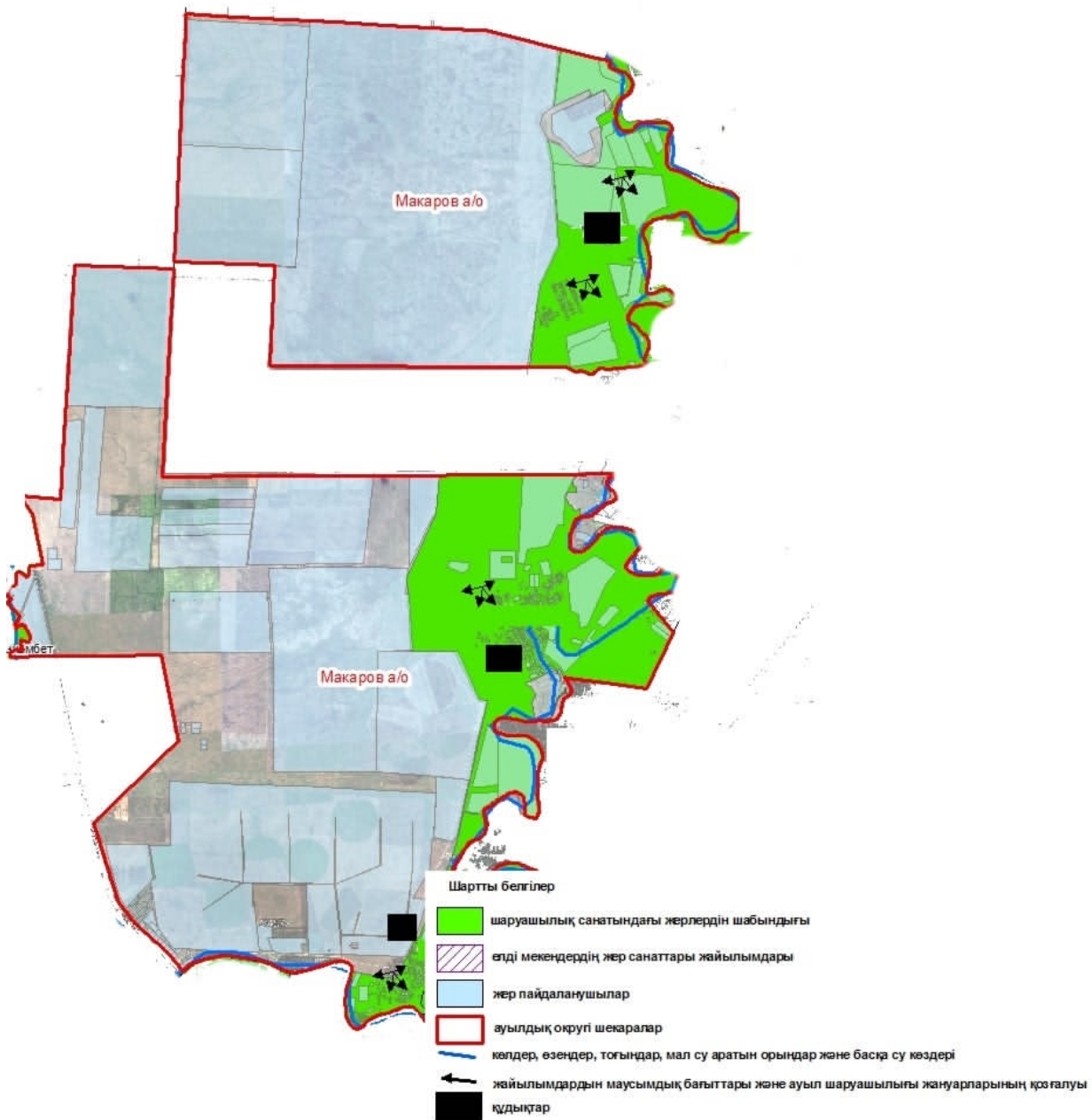


Шартты белгілер

- шаруашылық санатындағы жерлердің шабындығы
- елді мекендердің жер санаттары жайылымдары
- жер пайдаланушылар
- ауылдық округі шекаралар
- көлдер, өзендер, тоғандар, мал су аратын орындар және басқа су көздері
- жайылымдардын маусымдық бағыттары және ауыл шаруашылығы жануарларының қозғалуы
- құдықтар

Бәйтерек ауданы бойынша
 2023-2024 жылдарға арналған
 жайылымдарды басқару және
 оларды пайдалану жөніндегі
 Жоспарға 2 – қосымша
 Бәйтерек ауданы бойынша

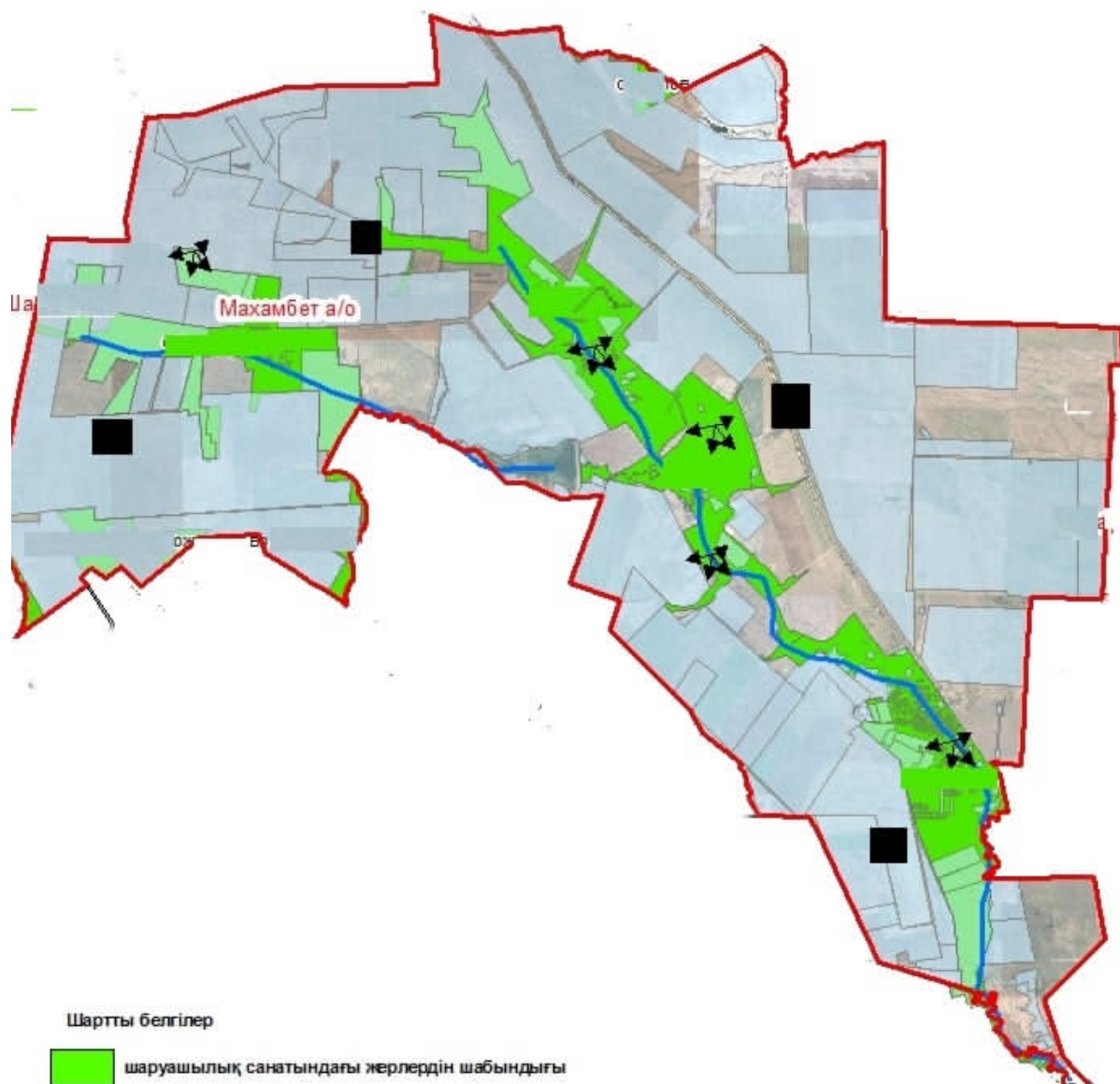
Бәйтерек ауданының Макаров ауылдық округі жайылым пайдаланушылардың жайылым айналымдарының қолайлы схемалары және су тұтыну нормасына сәйкес жасалған су көздеріне (көлдерге, өзендерге, тоғандарға, апандарға, суару немесе суландыру каналдарына , құбырлы немесе шахталы құдықтарға) қол жеткізу схемасы



2023-2024 жылдарға арналған
жайылымдарды басқару және
оларды пайдалану жөніндегі
Жоспарға 2 – қосымша

Бәйтерек ауданы бойынша
2023-2024 жылдарға арналған
жайылымдарды басқару және
оларды пайдалану жөніндегі
Жоспарға 4 - қосымша

Бәйтерек ауданының Махамбет ауылдық округінің жайылым пайдаланушылардың жайылым айналымдарының қолайлы схемалары және су тұтыну нормасына сәйкес жасалған су көздеріне (көлдерге, өзендерге, тоғандарға, апандарға, суару немесе суландыру каналдарына, құбырлы немесе шахталы құдықтарға) қол жеткізу схемасы



Шартты белгілер

- шаруашылық санатындағы жерлердің шабындығы
- өлді мекендердің жер санаттары жайылымдары
- жер пайдаланушылар
- ауылдық округі шекаралар
- көлдер, өзендер, тоғындар, мал су аратын орындар және басқа су көздері
- жайылымдардың маусымдық бағыттары және ауыл шаруашылығы жануарларының қозғалуы
- құдықтар

Бәйтерек ауданы бойынша
 2023-2024 жылдарға арналған
 жайылымдарды басқару және
 оларды пайдалану жөніндегі
 Жоспарға 2 – қосымша
 Бәйтерек ауданы бойынша
 2023-2024 жылдарға арналған

жайылымдарды басқару және
оларды пайдалану жөніндегі
Жоспарға 4 - қосымша

Бәйтерек ауданының Мичурин ауылдық округінің жайылым пайдаланушылардың жайылым айналымдарының қолайлы схемалары және су тұтыну нормасына сәйкес жасалған су көздеріне (көлдерге, өзендерге, тоғандарға, апандарға, суару немесе суландыру каналдарына , құбырлы немесе шахталы құдықтарға) қол жеткізу схемасы



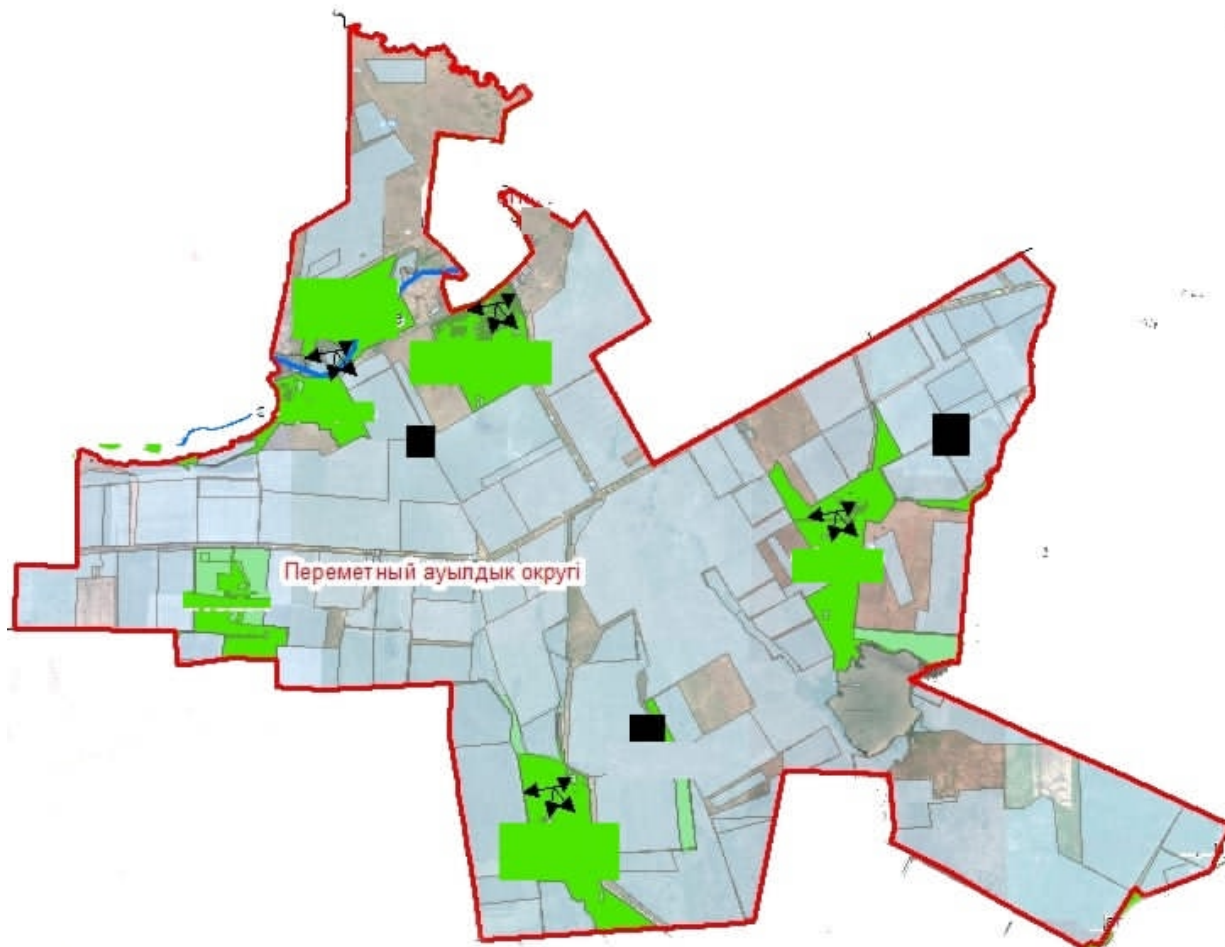
Шартты белгілер

- шаруашылық санатындағы жерлердің шабындығы
- елді мекендердің жер санаттары жайылымдары
- жер пайдаланушылар
- ауылдық округ шекаралар
- көлдер, өзендер, тоғындар, мал су аратын орындар және басқа су көздері
- жайылымдардың маусымдық бағыттары және ауыл шаруашылығы жануарларының қозғалуы
- құдықтар

Бәйтерек ауданы бойынша
 2023-2024 жылдарға арналған
 жайылымдарды басқару және
 оларды пайдалану жөніндегі
 Жоспарға 2 – қосымша
 Бәйтерек ауданы бойынша
 2023-2024 жылдарға арналған

жайылымдарды басқару және
оларды пайдалану жөніндегі
Жоспарға 4 - қосымша

Бәйтерек ауданының Переметный ауылдық округінің жайылым пайдаланушылардың жайылым айналымдарының қолайлы схемалары және су тұтыну нормасына сәйкес жасалған су көздеріне (көлдерге, өзендерге, тоғандарға, апандарға, суару немесе суландыру каналдарына, құбырлы немесе шахталы құдықтарға) қол жеткізу схемасы



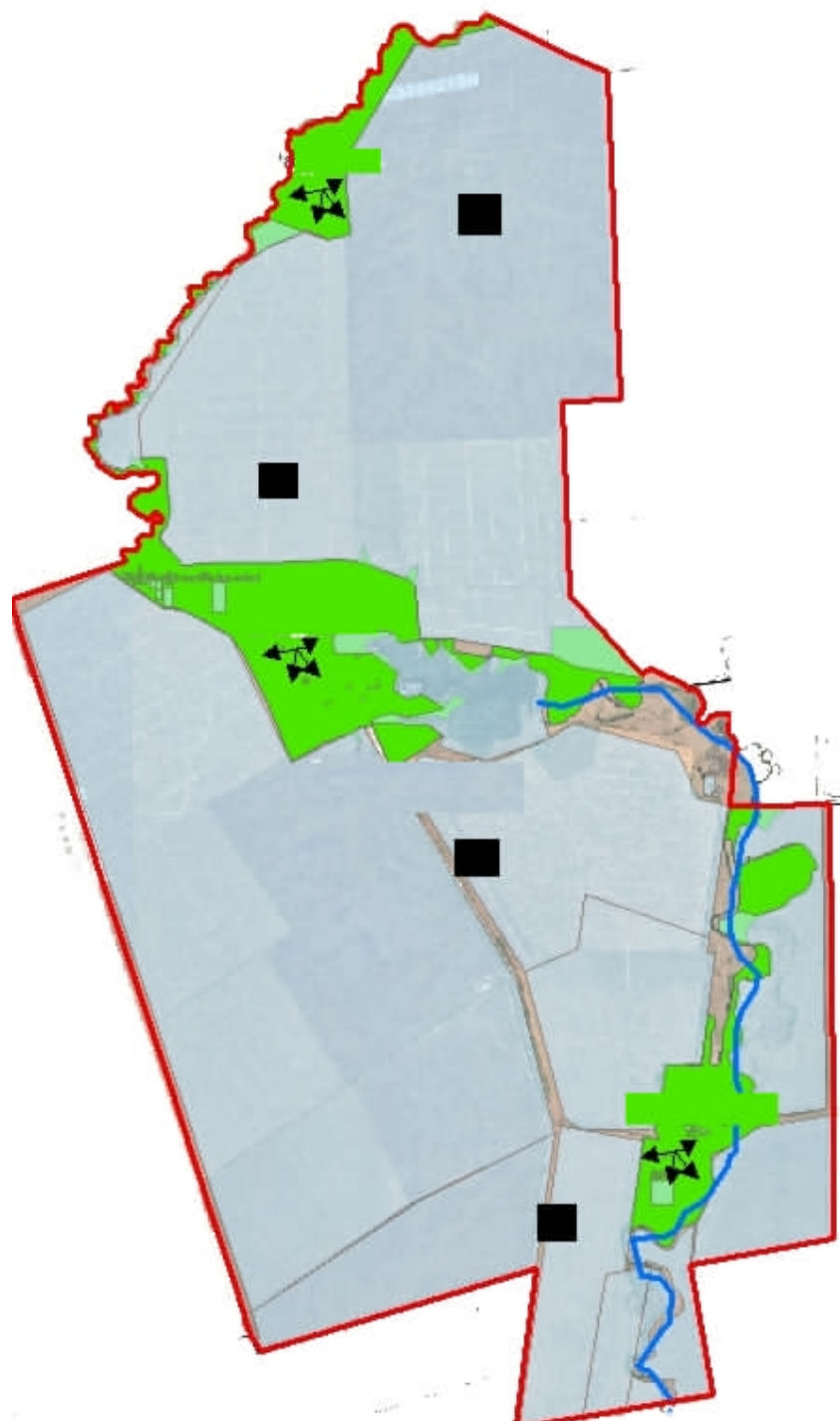
Шартты белгілер

- шаруашылық санатындағы жерлердің шабындығы
- елді мекендердің жер санаттары жайылымдары
- жер пайдаланушылар
- ауылдық округі шекаралар
- көлдер, өзендер, тоғындар, мал су аратын орындар және басқа су көздері
- жайылымдардың маусымдық бағыттары және ауыл шаруашылығы жануарларының қозғалуы
- құдықтар

Бәйтерек ауданы бойынша
2023-2024 жылдарға арналған

жайылымдарды басқару және
оларды пайдалану жөніндегі
Жоспарға 2 – қосымша
Бәйтерек ауданы бойынша
2023-2024 жылдарға арналған
жайылымдарды басқару және
оларды пайдалану жөніндегі
Жоспарға 4 - қосымша

Бәйтерек ауданының Раздольное ауылдық округінің жайылым пайдаланушылардың жайылым айналымдарының қолайлы схемалары және су тұтыну нормасына сәйкес жасалған су көздеріне (көлдерге, өзендерге, тоғандарға, апандарға, суару немесе суландыру каналдарына, құбырлы немесе шахталы құдықтарға) қол жеткізу схемасы



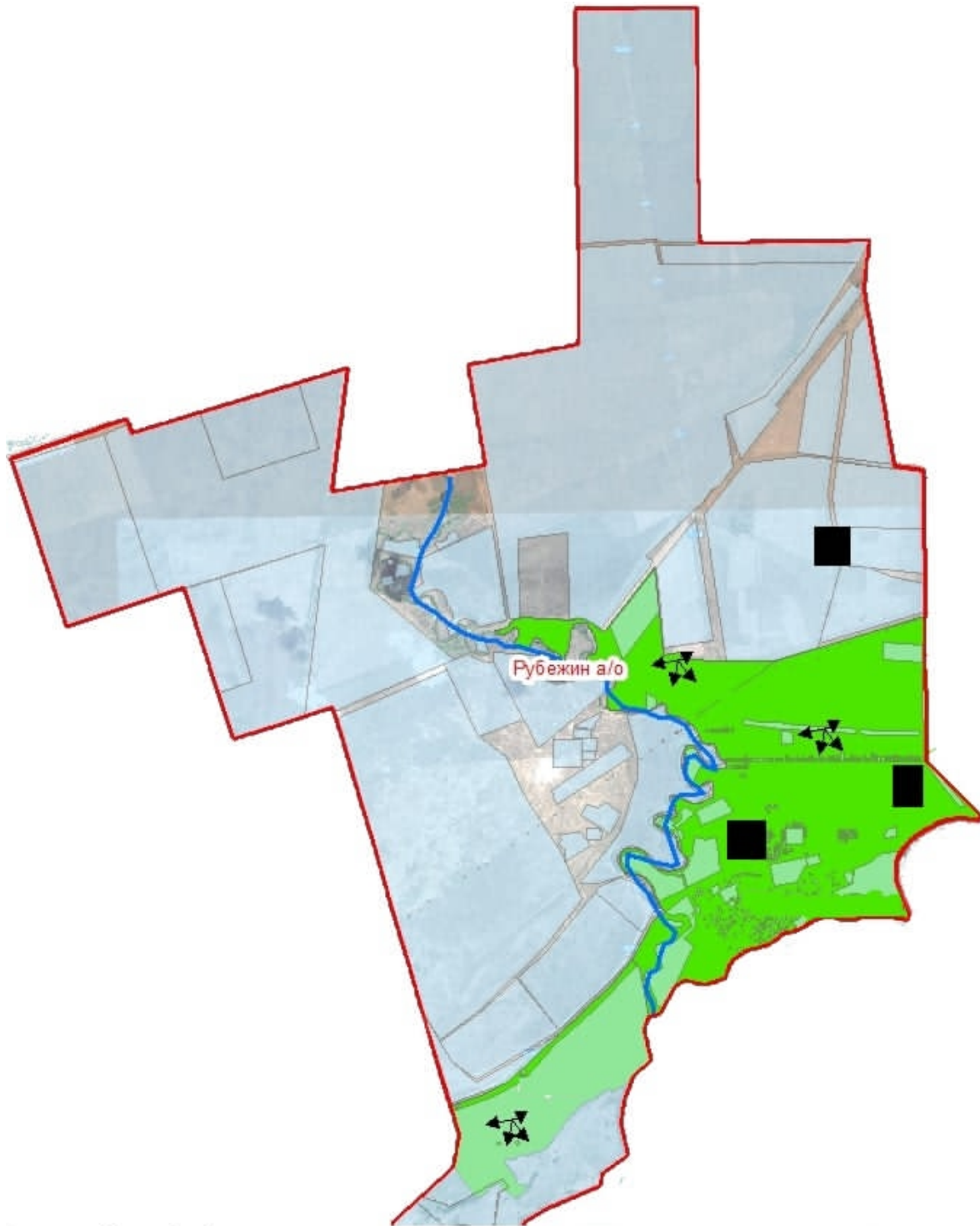
Шартты белгілер

- шаруашылық санатындағы жерлердің шабындығы
- елді мекендердің жер санаттары жайылымдары
- жер пайдаланушылар
- ауылдық округі шекаралар
- көлдер, өзендер, тоғындар, мал су аратын орындар және басқа су көздері
- жайылымдардың маусымдық бағыттары және ауыл шаруашылығы жануарларының қозғалуы
- құдықтар

Бәйтерек ауданы бойынша
2023-2024 жылдарға арналған
жайылымдарды басқару және
оларды пайдалану жөніндегі
Жоспарға 2 – қосымша

Бәйтерек ауданы бойынша
2023-2024 жылдарға арналған
жайылымдарды басқару және
оларды пайдалану жөніндегі
Жоспарға 4 - қосымша

**Бәйтерек ауданының Рубежин ауылдық округінің жайылым пайдаланушылардың жайылым
айналымдарының қолайлы схемалары және су тұтыну нормасына сәйкес жасалған су
көздеріне (көлдерге, өзендерге, тоғандарға, апандарға, суару немесе суландыру каналдарына
, құбырлы немесе шахталы құдықтарға) қол жеткізу схемасы**



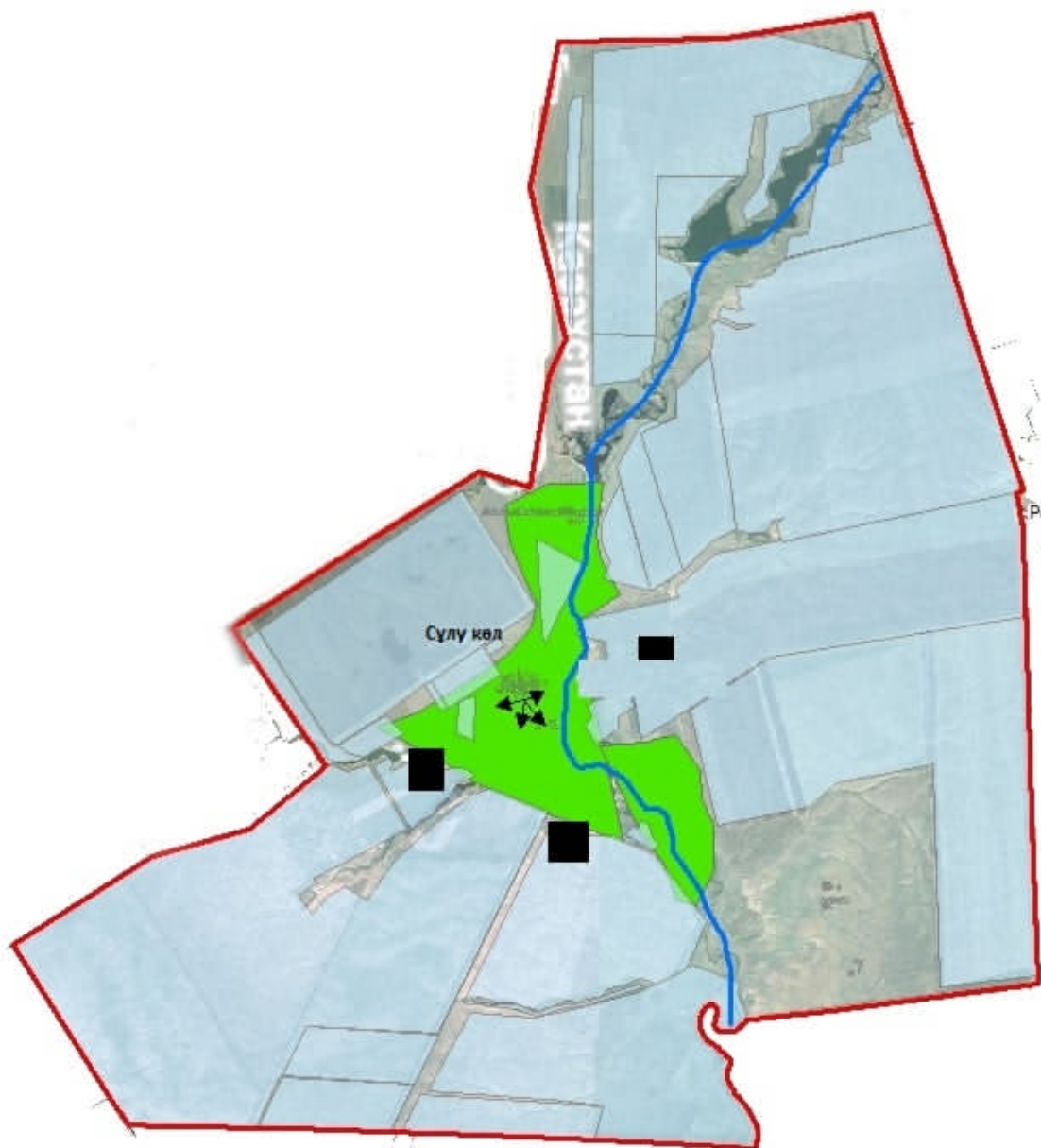
Шартты белгілер

- шаруашылық санатындағы жерлердің шабындығы
- елді мекендердің жер санаттары жайылымдары
- жер пайдаланушылар
- ауылдық округі шекаралар
- көлдер, өзендер, тоғындар, мал су аратын орындар және басқа су көздері
- жайылымдардың маусымдық бағыттары және ауыл шаруашылығы жануарларының қозғалуы
- құдықтар

Бәйтерек ауданы бойынша
2023-2024 жылдарға арналған
жайылымдарды басқару және
оларды пайдалану жөніндегі
Жоспарға 2 – қосымша

Бәйтерек ауданы бойынша
2023-2024 жылдарға арналған
жайылымдарды басқару және
оларды пайдалану жөніндегі
Жоспарға 4 - қосымша

**Бәйтерек ауданының Сұлу көл ауылдық округінің жайылым пайдаланушылардың жайылым
айналымдарының қолайлы схемалары және су тұтыну нормасына сәйкес жасалған су
көздеріне (көлдерге, өзендерге, тоғандарға, апандарға, суару немесе суландыру каналдарына
, құбырлы немесе шахталы құдықтарға) қол жеткізу схемасы**



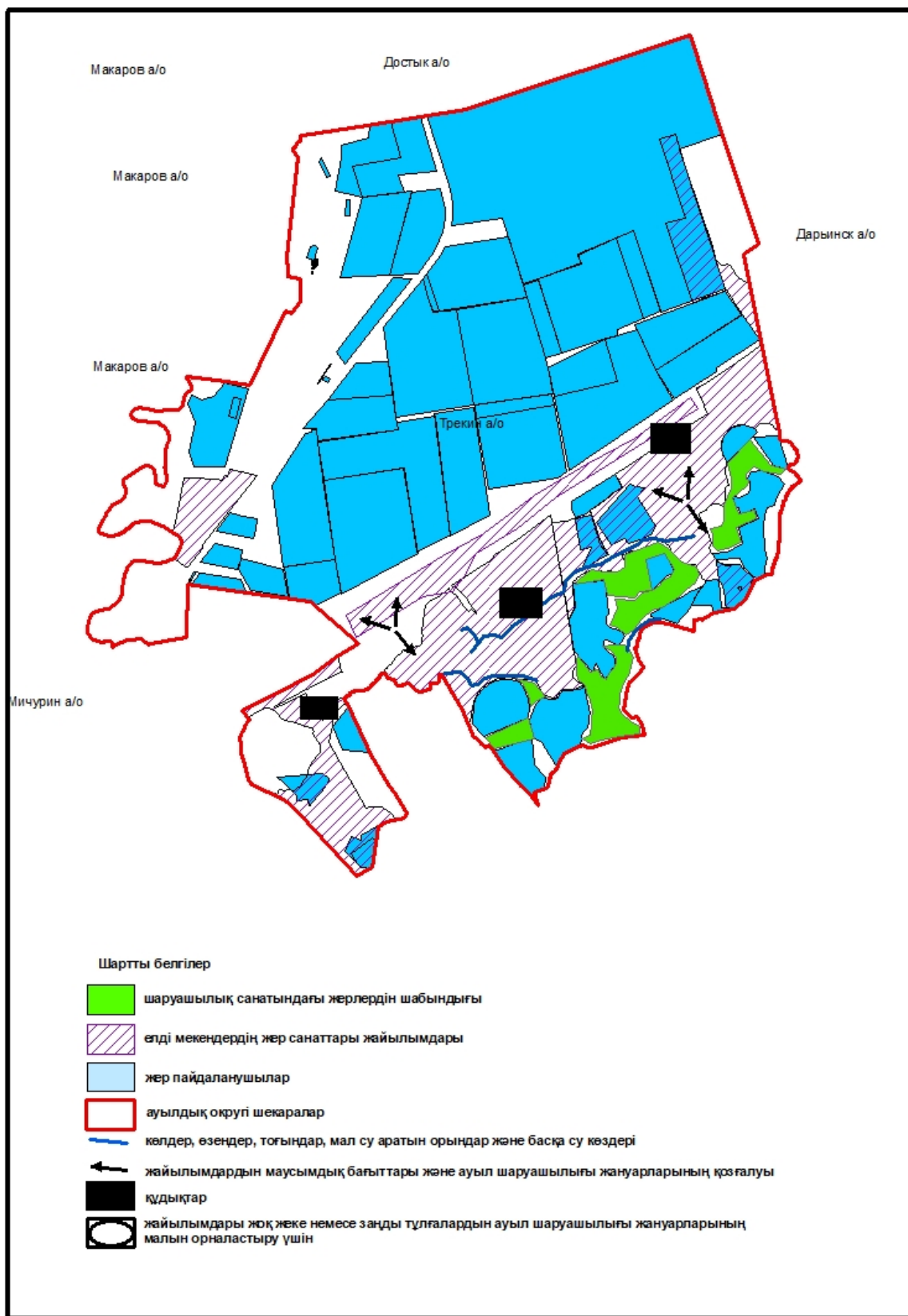
Шартты белгілер

- шаруашылық санатындағы жерлердің шабындығы
- елді мекендердің жер санаттары жайылымдары
- жер пайдаланушылар
- ауылдық округі шекаралар
- көлдер, өзеңдер, тоғындар, мал су аратын орындар және басқа су көздері
- жайылымдардың маусымдық бағыттары және ауыл шаруашылығы жануарларының қозғалуы
- құдықтар

Бәйтерек ауданы бойынша
2023-2024 жылдарға арналған

жайылымдарды басқару және
оларды пайдалану жөніндегі
Жоспарға 2 – қосымша
Бәйтерек ауданы бойынша
2023-2024 жылдарға арналған
жайылымдарды басқару және
оларды пайдалану жөніндегі
Жоспарға 4 - қосымша

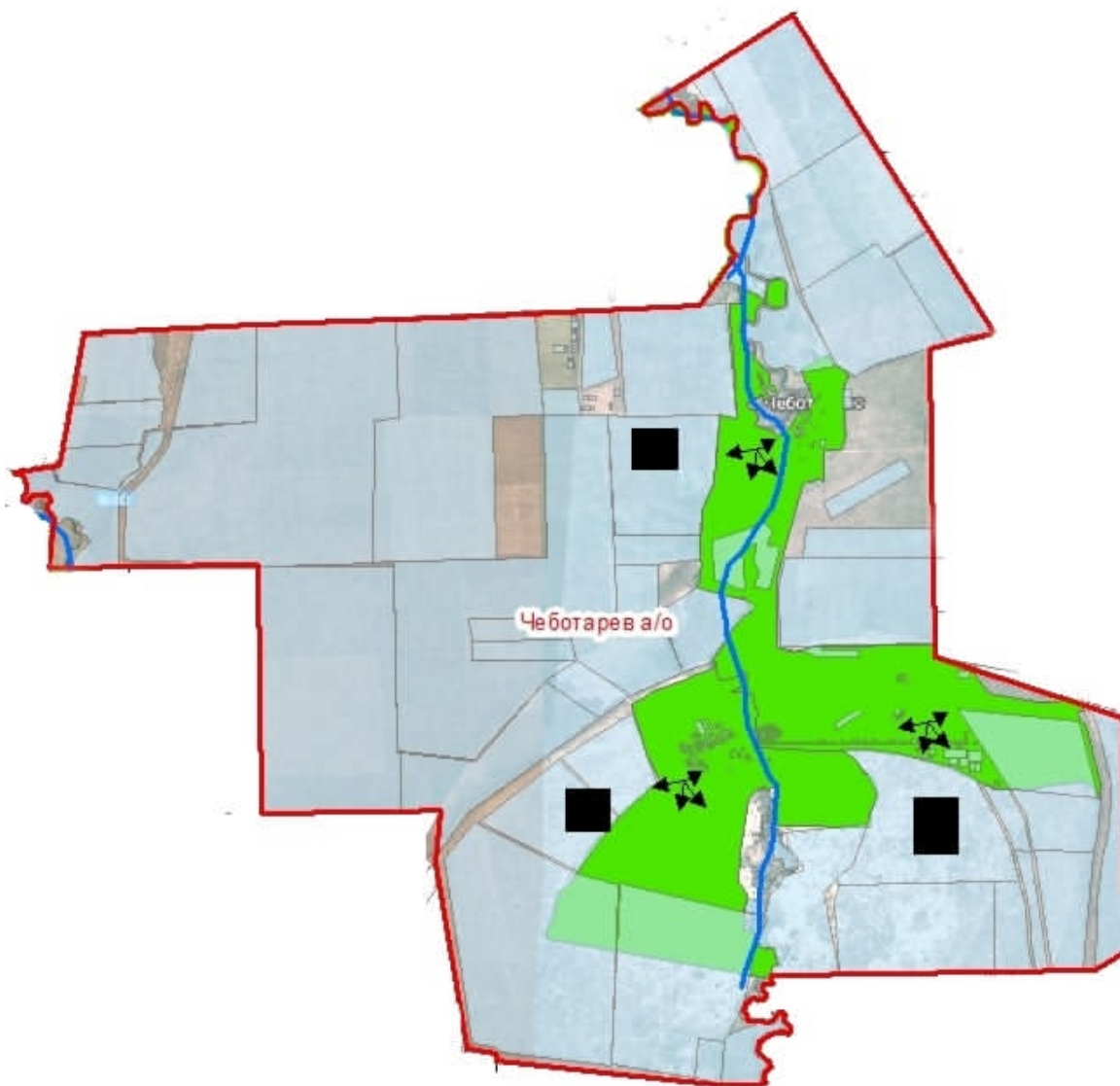
**Бәйтерек ауданының Трекин ауылдық округінің жайылым пайдаланушылардың жайылым
айналымдарының қолайлы схемалары және су тұтыну нормасына сәйкес жасалған су
көздеріне (көлдерге, өзендерге, тоғандарға, апандарға, суару немесе суландыру каналдарына
, құбырлы немесе шахталы құдықтарға) қол жеткізу схемасы**



Бәйтерек ауданы бойынша
2023-2024 жылдарға арналған
жайылымдарды басқару және

оларды пайдалану жөніндегі
Жоспарға 2 – қосымша
Бәйтерек ауданы бойынша
2023-2024 жылдарға арналған
жайылымдарды басқару және
оларды пайдалану жөніндегі
Жоспарға 4 - қосымша

Бәйтерек ауданының Құрманғазы ауылдық округінің жайылым пайдаланушылардың жайылым айналымдарының қолайлы схемалары және су тұтыну нормасына сәйкес жасалған су көздеріне (көлдерге, өзендерге, тоғандарға, апандарға, суару немесе суландыру каналдарына, құбырлы немесе шахталы құдықтарға) қол жеткізу схемасы



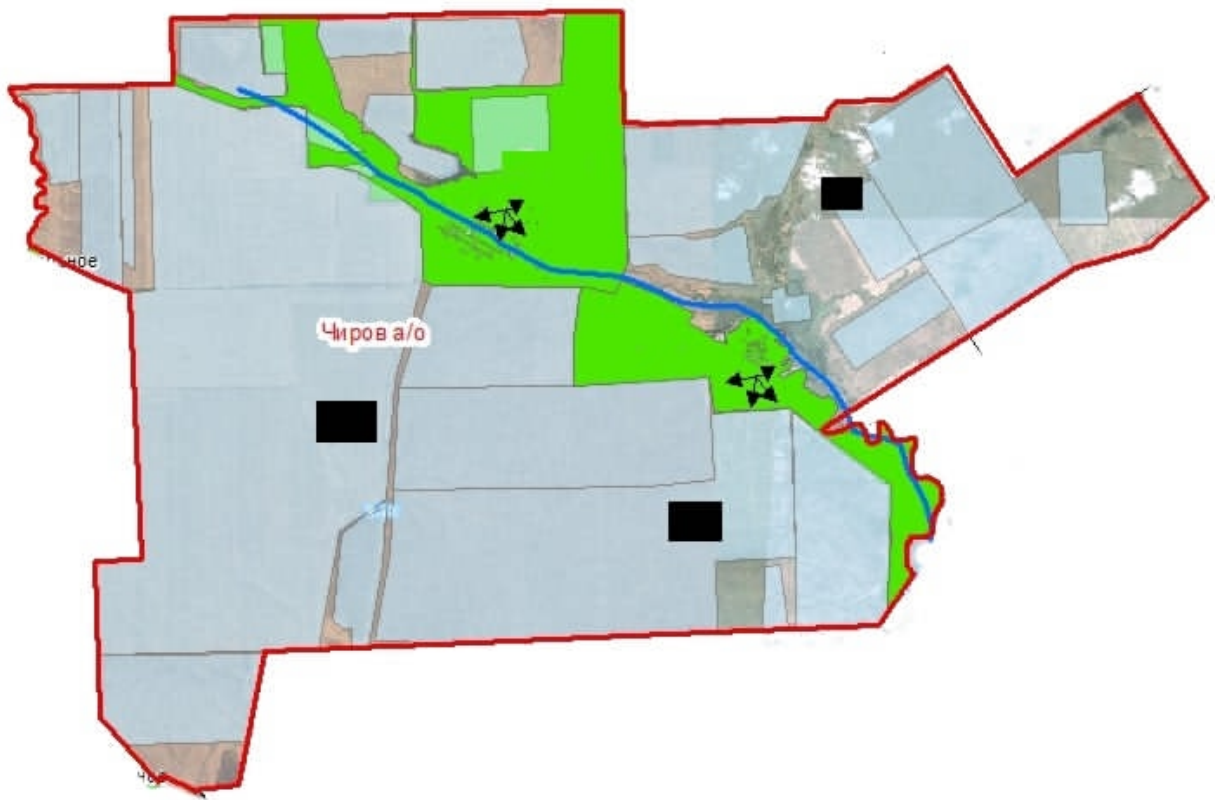
Шартты белгілер

- шаруашылық санатындағы жерлердің шабындығы
- елді мекендердің жер санаттары жайылымдары
- жер пайдаланушылар
- ауылдық округі шекаралар
- көлдер, өзендер, тоғындар, мал су аратын орындар және басқа су көздері
- жайылымдардың маусымдық бағыттары және ауыл шаруашылығы жануарларының қозғалуы
- құдықтар

Бәйтерек ауданы бойынша
2023-2024 жылдарға арналған

жайылымдарды басқару және
оларды пайдалану жөніндегі
Жоспарға 2 – қосымша
Бәйтерек ауданы бойынша
2023-2024 жылдарға арналған
жайылымдарды басқару және
оларды пайдалану жөніндегі
Жоспарға 4 - қосымша

**Бәйтерек ауданының Чиров ауылдық округінің жайылым пайдаланушылардың жайылым
айналымдарының қолайлы схемалары және су тұтыну нормасына сәйкес жасалған су
көздеріне (көлдерге, өзендерге, тоғандарға, апандарға, суару немесе суландыру каналдарына
, құбырлы немесе шахталы құдықтарға) қол жеткізу схемасы**



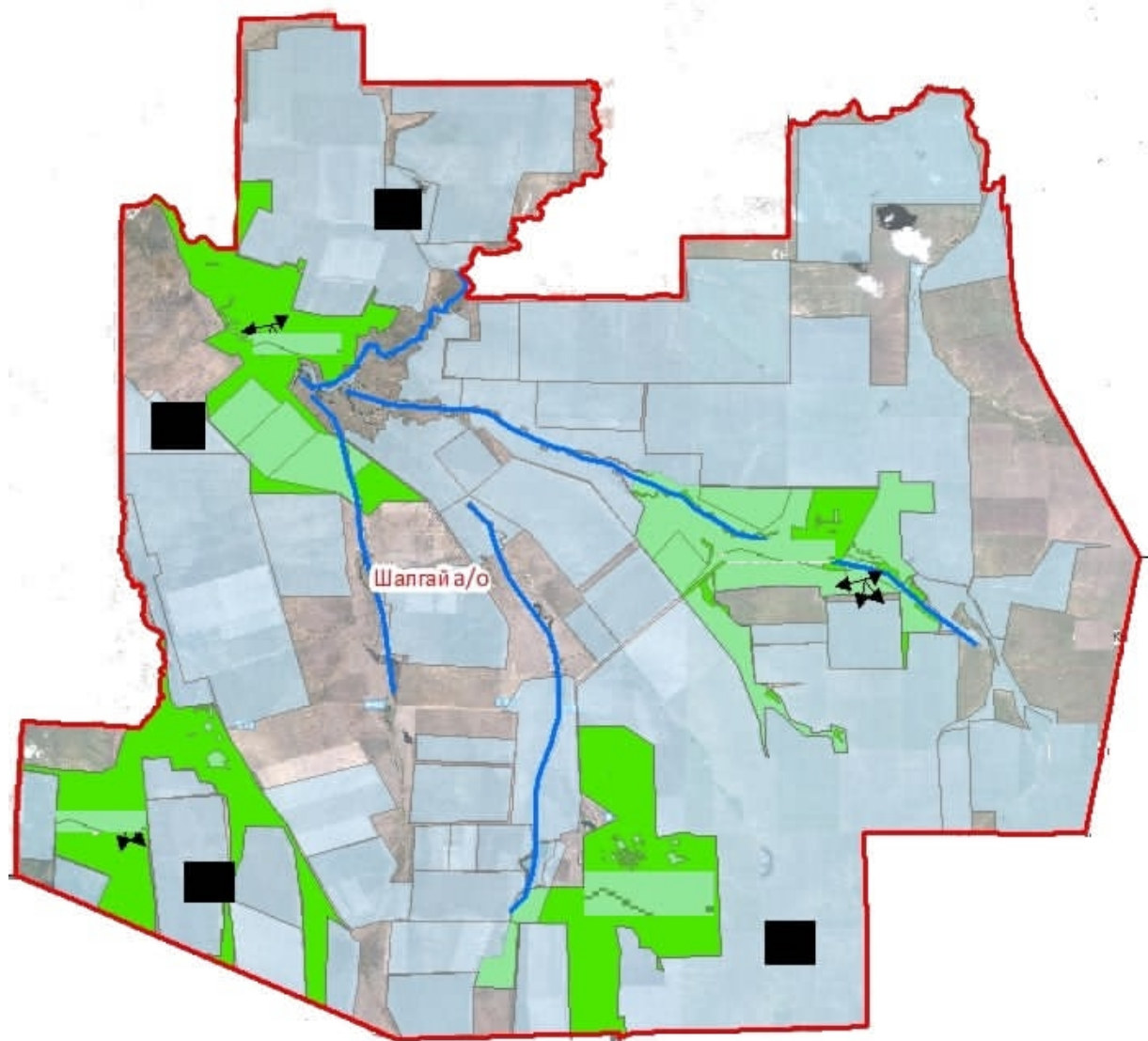
Шартты белгілер

- шаруашылық санатындағы жерлердің шабындығы
- елді мекендердің жер санаттары жайылымдары
- жер пайдаланушылар
- ауылдық округі шекаралар
- көлдер, өзендер, тоғындар, мал су аратын орындар және басқа су көздері
- жайылымдардың маусымдық бағыттары және ауыл шаруашылығы жануарларының қозғалуы
- құдықтар








Бәйтерек ауданы бойынша
 2023-2024 жылдарға арналған
 жайылымдарды басқару және
 оларды пайдалану жөніндегі
 Жоспарға 2 – қосымша

Бәйтерек ауданы бойынша
 2023-2024 жылдарға арналған
 жайылымдарды басқару және
 оларды пайдалану жөніндегі
 Жоспарға 4 - қосымша

Бәйтерек ауданының Шалғай ауылдық округінің жайылым пайдаланушылардың жайылым айналымдарының қолайлы схемалары және су тұтыну нормасына сәйкес жасалған су көздеріне (көлдерге, өзендерге, тоғандарға, апандарға, суару немесе суландыру каналдарына, құбырлы немесе шахталы құдықтарға) қол жеткізу схемасы



Шартты белгілер

-  шаруашылық санатындағы жерлердің шабындығы
-  елді мекендердің жер санаттары жайылымдары
-  жер пайдаланушылар
-  ауылдық округі шекаралар
-  көлдер, өзендер, тоғандар, мал су аратын орындар және басқа су көздері
-  жайылымдардың маусымдық бағыттары және ауыл шаруашылығы жануарларының қозғалуы
-  құдықтар

Бәйтерек ауданы бойынша
2023-2024 жылдарға арналған
жайылымдарды басқару және
оларды пайдалану жөніндегі
Жоспарға 2 – қосымша

Бәйтерек ауданы бойынша
2023-2024 жылдарға арналған
жайылымдарды басқару және
оларды пайдалану жөніндегі
Жоспарға 4 - қосымша

**Бәйтерек ауданының Шапов ауылдық округінің жайылым пайдаланушылардың жайылым
айналымдарының қолайлы схемалары және су тұтыну нормасына сәйкес жасалған су
көздеріне (көлдерге, өзендерге, тоғандарға, апандарға, суару немесе суландыру каналдарына
, құбырлы немесе шахталы құдықтарға) қол жеткізу схемасы**



Шартты белгілер

- шаруашылық санатындағы жерлердің шабындығы
- елді мекендердің жер санаттары жайылымдары
- жер пайдаланушылар
- ауылдық округі шекаралар
- көлдер, өзендер, тоғындар, мал су аратын орындар және басқа су көздері
- жайылымдардың маусымдық бағыттары және ауыл шаруашылығы жануарларының қозғалуы
- құдықтар

Бәйтерек ауданы бойынша
 2023-2024 жылдарға арналған
 жайылымдарды басқару және
 оларды пайдалану жөніндегі
 Жоспарға 2 – қосымша
 Бәйтерек ауданы бойынша
 2023-2024 жылдарға арналған

жайылымдарды басқару және
оларды пайдалану жөніндегі
Жоспарға 4 - қосымша

Бәйтерек ауданының Янайкин ауылдық округінің жайылым пайдаланушылардың жайылым айналымдарының қолайлы схемалары және су тұтыну нормасына сәйкес жасалған су көздеріне (көлдерге, өзендерге, тоғандарға, апандарға, суару немесе суландыру каналдарына , құбырлы немесе шахталы құдықтарға) қол жеткізу схемасы



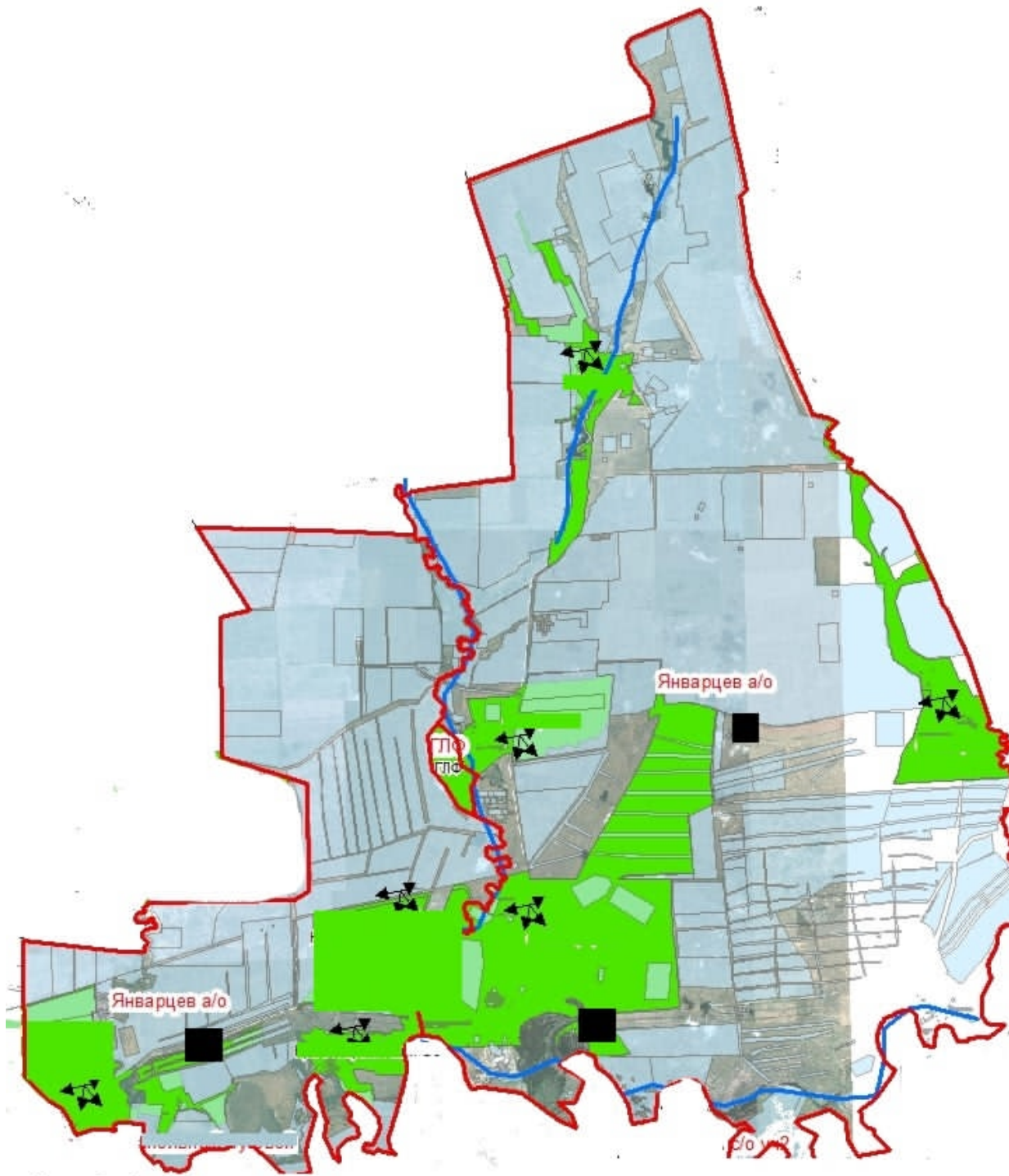
Шартты белгілер

- шаруашылық санатындағы жерлердің шабындығы
- елді мекендердің жер санаттары жайылымдары
- жер пайдаланушылар
- ауылдық округі шекаралар
- көлдер, өзендер, тоғындар, мал су аратын орындар және басқа су көздері
- жайылымдардың маусымдық бағыттары және ауыл шаруашылығы жануарларының қозғалуы
- құдықтар

Бәйтерек ауданы бойынша
 2023-2024 жылдарға арналған
 жайылымдарды басқару және
 оларды пайдалану жөніндегі
 Жоспарға 2 – қосымша
 Бәйтерек ауданы бойынша
 2023-2024 жылдарға арналған

жайылымдарды басқару және
оларды пайдалану жөніндегі
Жоспарға 4 - қосымша

Бәйтерек ауданының Январцев ауылдық округінің жайылым пайдаланушылардың жайылым айналымдарының қолайлы схемалары және су тұтыну нормасына сәйкес жасалған су көздеріне (көлдерге, өзендерге, тоғандарға, апандарға, суару немесе суландыру каналдарына , құбырлы немесе шахталы құдықтарға) қол жеткізу схемасы

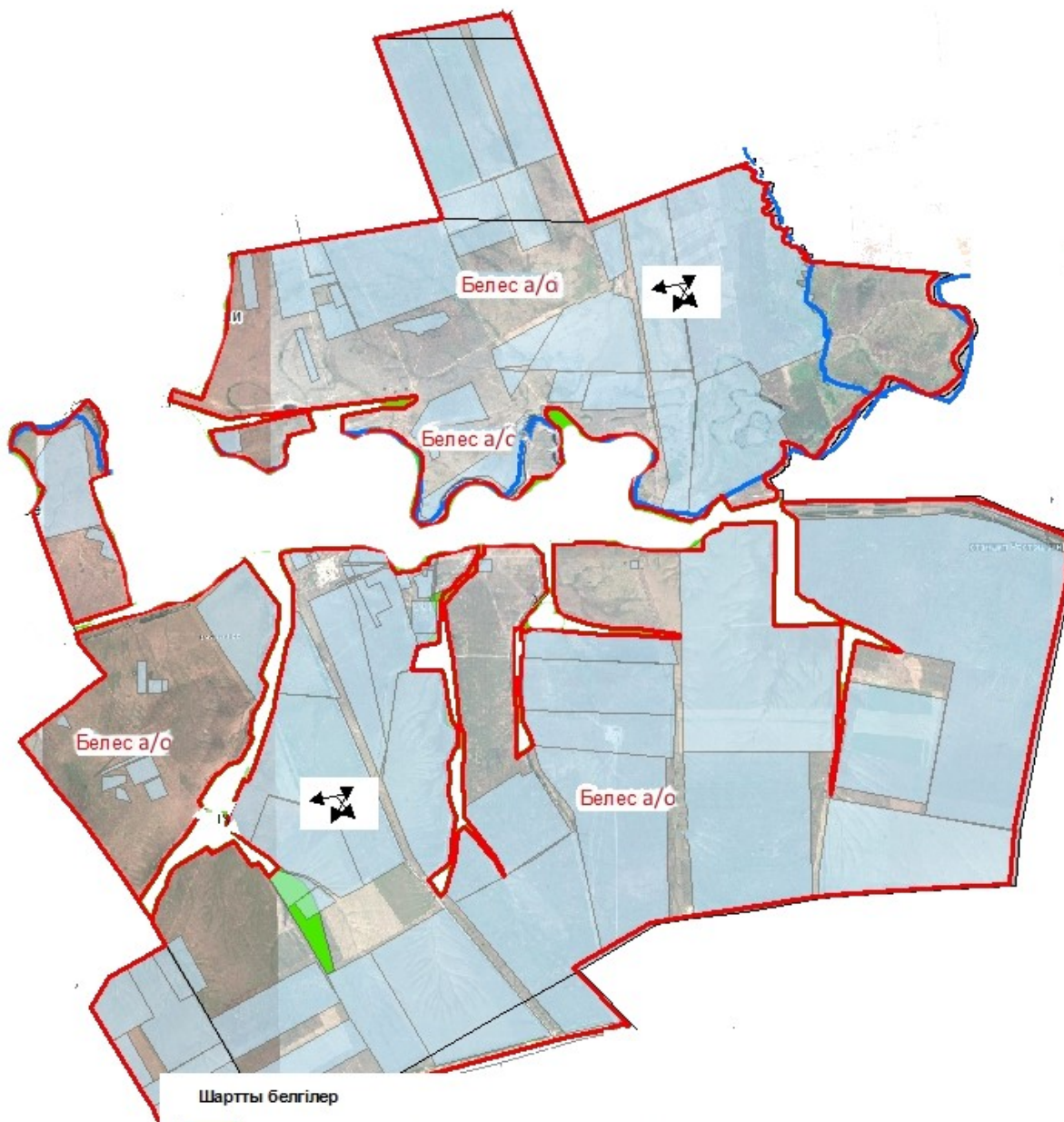


Шартты белгілер

- шаруашылық санатындағы жерлердің шабындығы
- елді мекендердің жер санаттары жайылымдары
- жер пайдаланушылар
- ауылдық округі шекаралар
- көлдер, өзендер, тоғындар, мал су аратын орындар және басқа су көздері
- жайылымдардың маусымдық бағыттары және ауыл шаруашылығы жануарларының қозғалуы
- құдықтар

2023-2024 жылдарға арналған
жайылымдарды басқару және
оларды пайдалану жөніндегі
Жоспарға 3 - қосымша

Бәйтерек ауданының Белес ауылдық округінің жайылымдардың, оның ішінде маусымдық жайылымдардың сыртқы және ішкі шекаралары мен алаңдары, жайылымдық инфрақұрылым объектілері белгіленген картасы

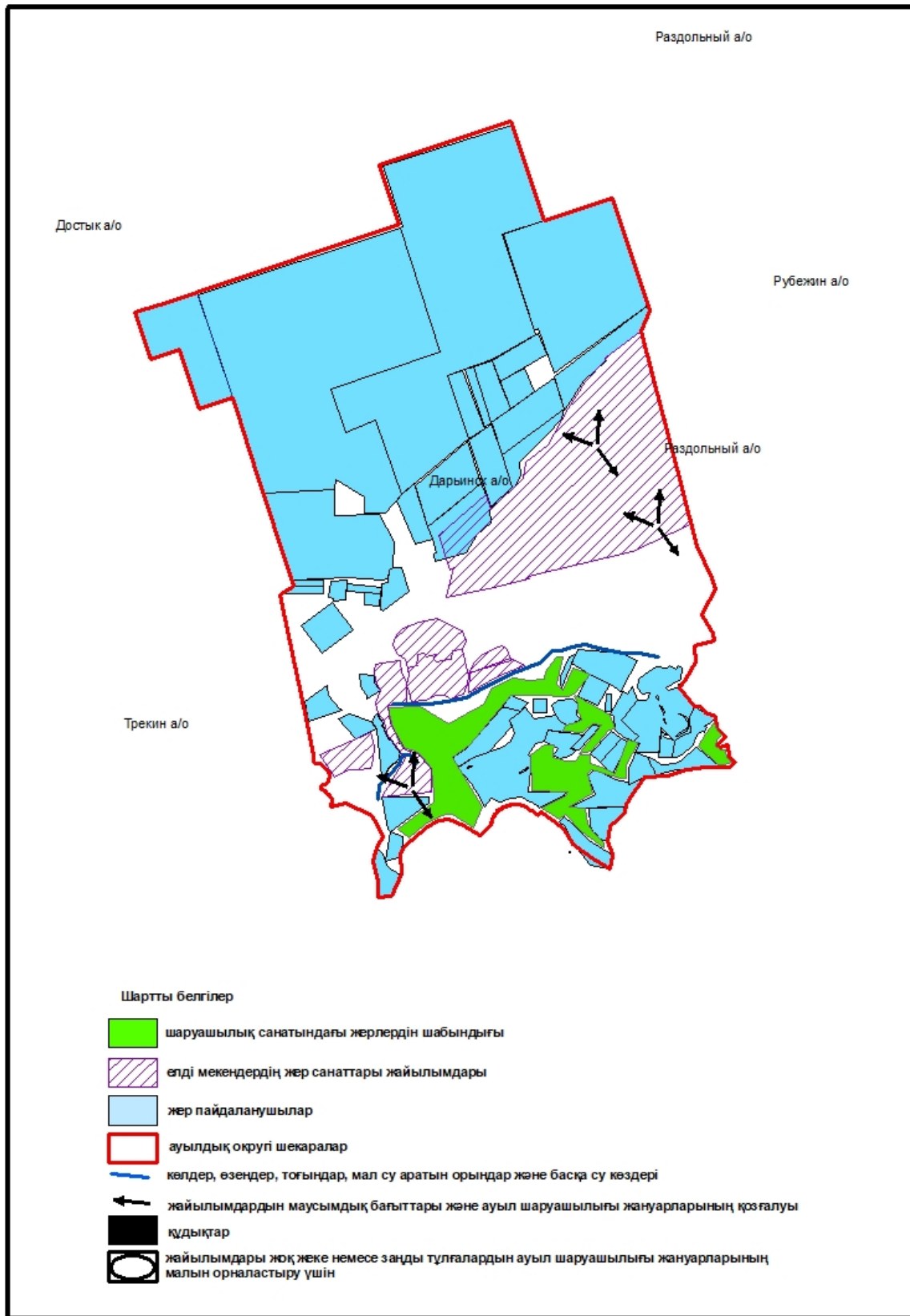


- Шартты белгілер**
- шаруашылық санатындағы жерлердің шабындығы
 - елді мекендердің жер санаттары жайылымдары
 - жер пайдаланушылар
 - ауылдық округі шекаралар
 - көлдер, өзендер, тоғындар, мал су аратын орындар және басқа су көздері
 - жайылымдардың маусымдық бағыттары және ауыл шаруашылығы жануарларының қозғалуы

Бәйтерек ауданы бойынша
2023-2024 жылдарға арналған

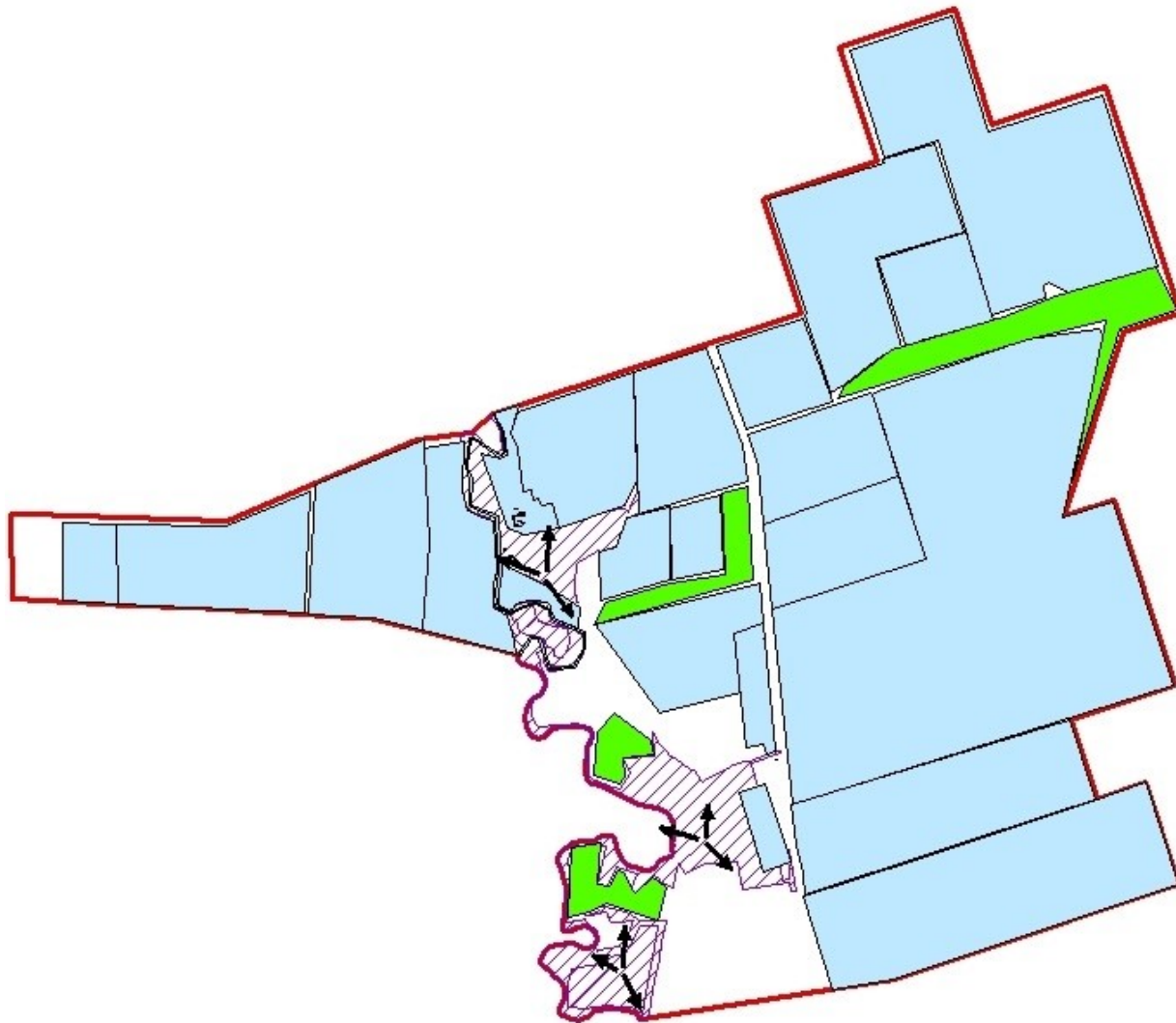
жайылымдарды басқару және
оларды пайдалану жөніндегі
Жоспарға 3 - қосымша

Бәйтерек ауданының Дариян ауылдық округінің жайылымдардың, оның ішінде маусымдық жайылымдардың сыртқы және ішкі шекаралары мен алаңдары, жайылымдық инфрақұрылым объектілері белгіленген картасы









Бәйтерек ауданы бойынша
2023-2024 жылдарға арналған
жайылымдарды басқару және

Бәйтерек ауданының Достық ауылдық округінің жайылымдардың, оның ішінде маусымдық жайылымдардың сыртқы және ішкі шекаралары мен алаңдары, жайылымдық инфрақұрылым объектілері белгіленген картасы

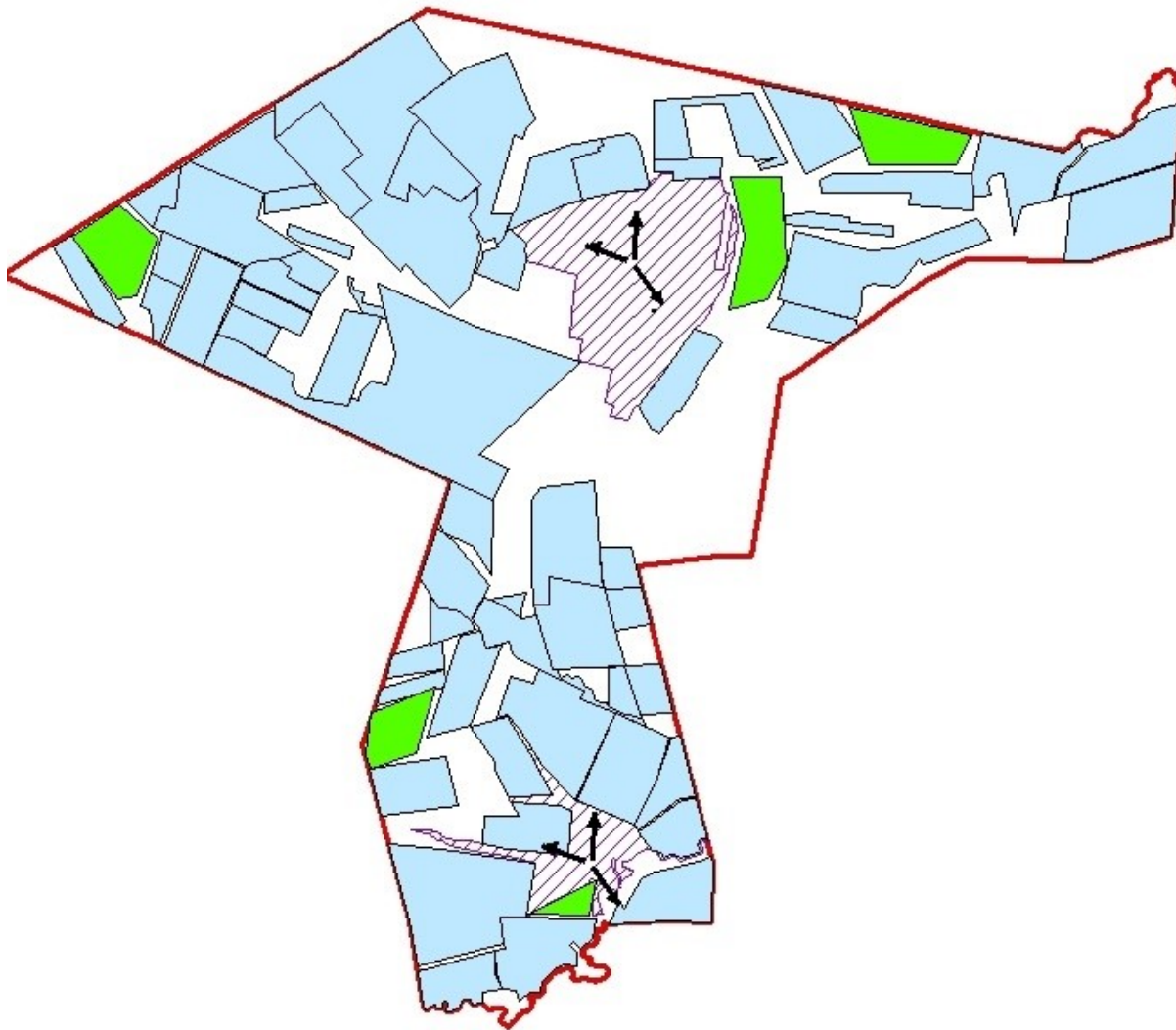


Шартты белгілер







-  шаруашылық санатындағы жерлердің шабындығы
-  елді мекендердің жер санаттары жайылымдары
-  жер пайдаланушылар
-  ауылдық округі шекаралар
-  көлдер, өзендер, тоғындар, мал су аратын орындар және басқа су көздері
-  жайылымдардың маусымдық бағыттары және ауыл шаруашылығы жануарларының қозғалуы

Бәйтерек ауданы бойынша
2023-2024 жылдарға арналған
жайылымдарды басқару және
оларды пайдалану жөніндегі
Жоспарға 3 - қосымша

**Бәйтерек ауданының Егіндібұлақ ауылдық округінің жайылымдардың, оның ішінде
маусымдық жайылымдардың сыртқы және ішкі шекаралары мен алаңдары, жайылымдық
инфрақұрылым объектілері белгіленген картасы**

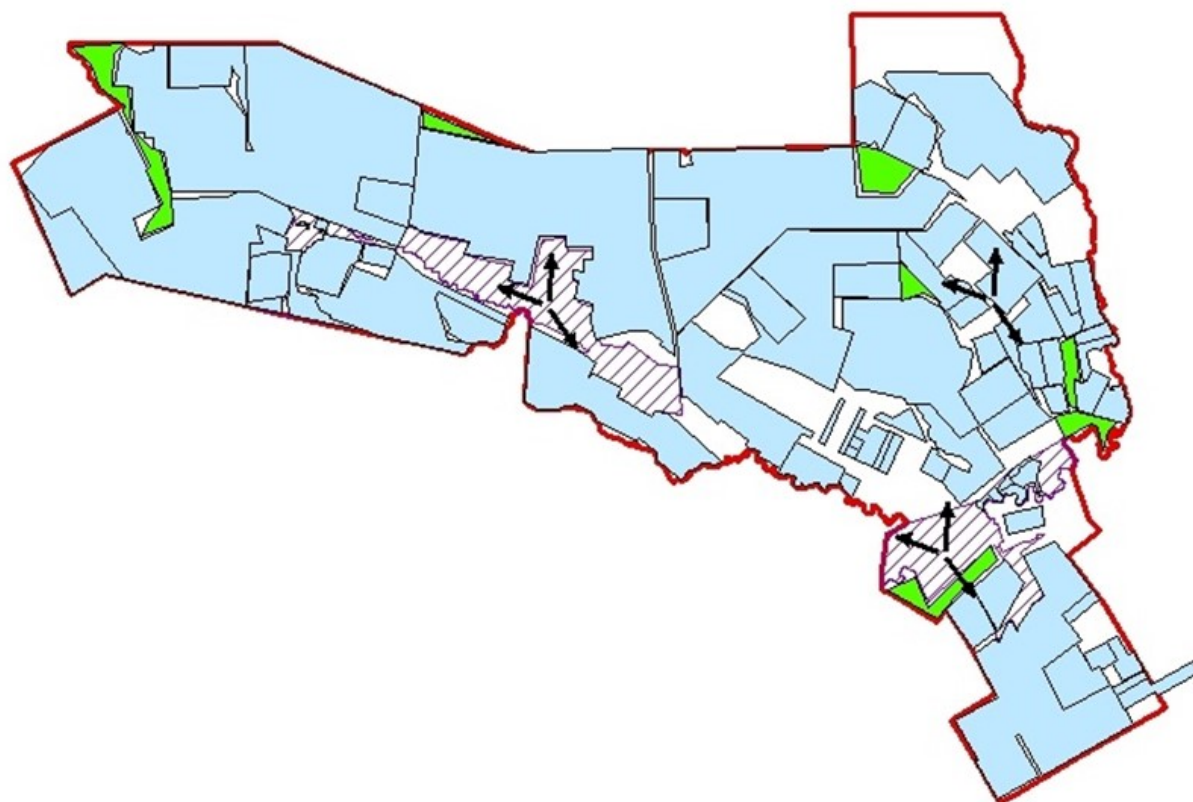


Шартты белгілер







-  шаруашылық санатындағы жерлердің шабындығы
-  елді мекендердің жер санаттары жайылымдары
-  жер пайдаланушылар
-  ауылдық округі шекаралар
-  көлдер, өзендер, тоғындар, мал су аратын орындар және басқа су көздері
-  жайылымдардың маусымдық бағыттары және ауыл шаруашылығы жануарларының қозғалуы

Бәйтерек ауданы бойынша
2023-2024 жылдарға арналған
жайылымдарды басқару және
оларды пайдалану жөніндегі
Жоспарға 3 - қосымша

Бәйтерек ауданының Атамекен ауылдық округінің жайылымдардың, оның ішінде маусымдық жайылымдардың сыртқы және ішкі шекаралары мен алаңдары, жайылымдық инфрақұрылым объектілері белгіленген картасы

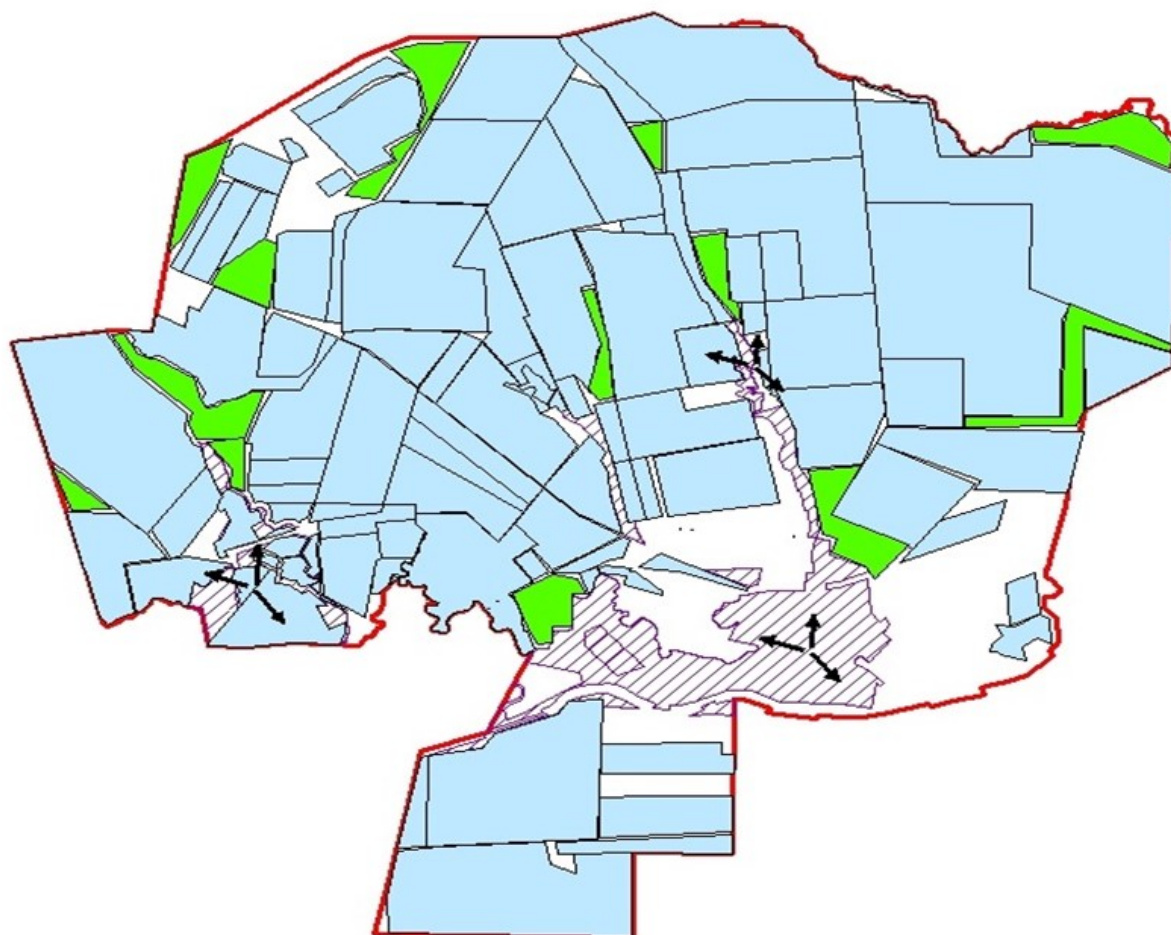


Шартты белгілер







-  шаруашылық санатындағы жерлердің шабындығы
-  елді мекендердің жер санаттары жайылымдары
-  жер пайдаланушылар
-  ауылдық округі шекаралар
-  көлдер, өзендер, тоғындар, мал су аратын орындар және басқа су көздері
-  жайылымдардың маусымдық бағыттары және ауыл шаруашылығы жануарларының қозғалуы

Бәйтерек ауданы бойынша
2023-2024 жылдарға арналған
жайылымдарды басқару және
оларды пайдалану жөніндегі
Жоспарға 3 - қосымша

Бәйтерек ауданының Зеленов ауылдық округінің жайылымдардың, оның ішінде маусымдық жайылымдардың сыртқы және ішкі шекаралары мен алаңдары, жайылымдық инфрақұрылым объектілері белгіленген картасы

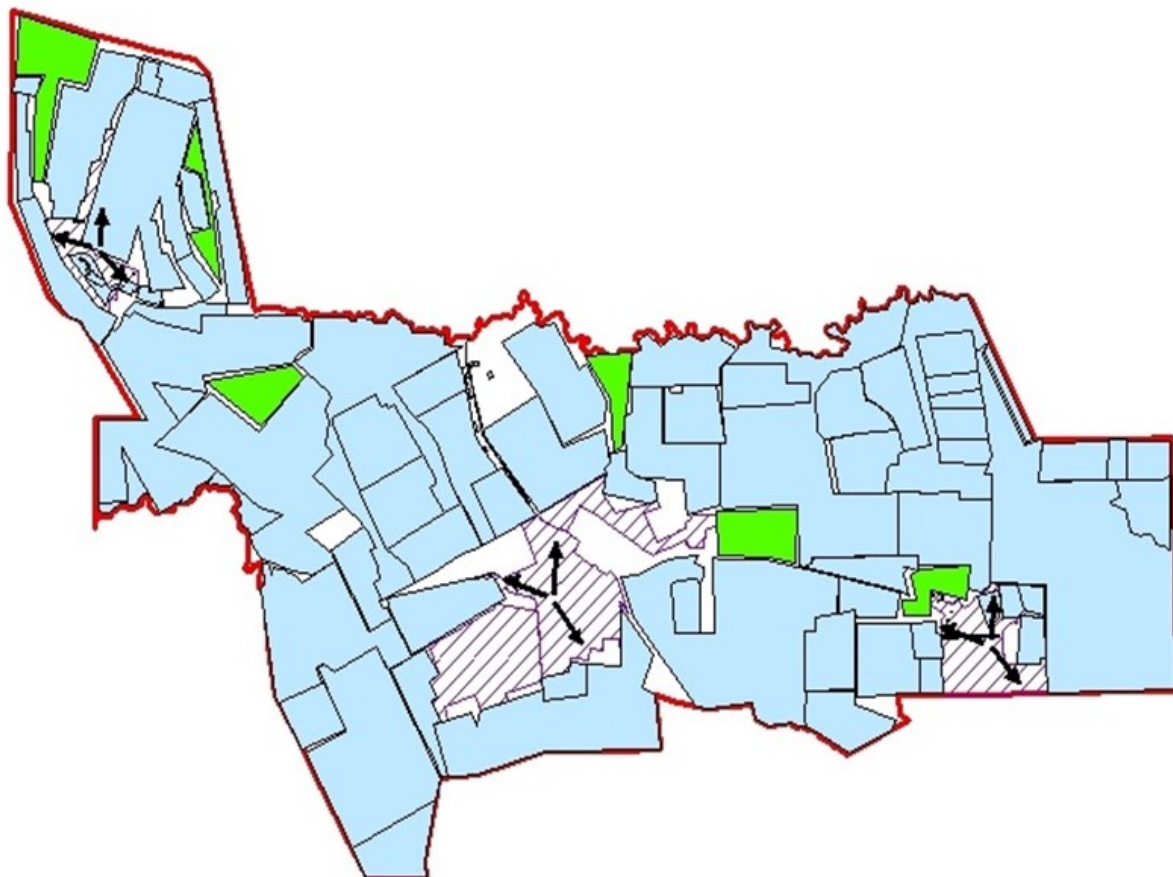


Шартты белгілер







-  шаруашылық санатындағы жерлердің шабындығы
-  елді мекендердің жер санаттары жайылымдары
-  жер пайдаланушылар
-  ауылдық округі шекаралар
-  көлдер, өзендер, тоғындар, мал су аратын орындар және басқа су көздері
-  жайылымдардың маусымдық бағыттары және ауыл шаруашылығы жануарларының қозғалуы

Бәйтерек ауданы бойынша
2023-2024 жылдарға арналған
жайылымдарды басқару және
оларды пайдалану жөніндегі
Жоспарға 3 - қосымша

Бәйтерек ауданының Бейбітшілік ауылдық округінің жайылымдардың, оның ішінде маусымдық жайылымдардың сыртқы және ішкі шекаралары мен алаңдары, жайылымдық инфрақұрылым объектілері белгіленген картасы

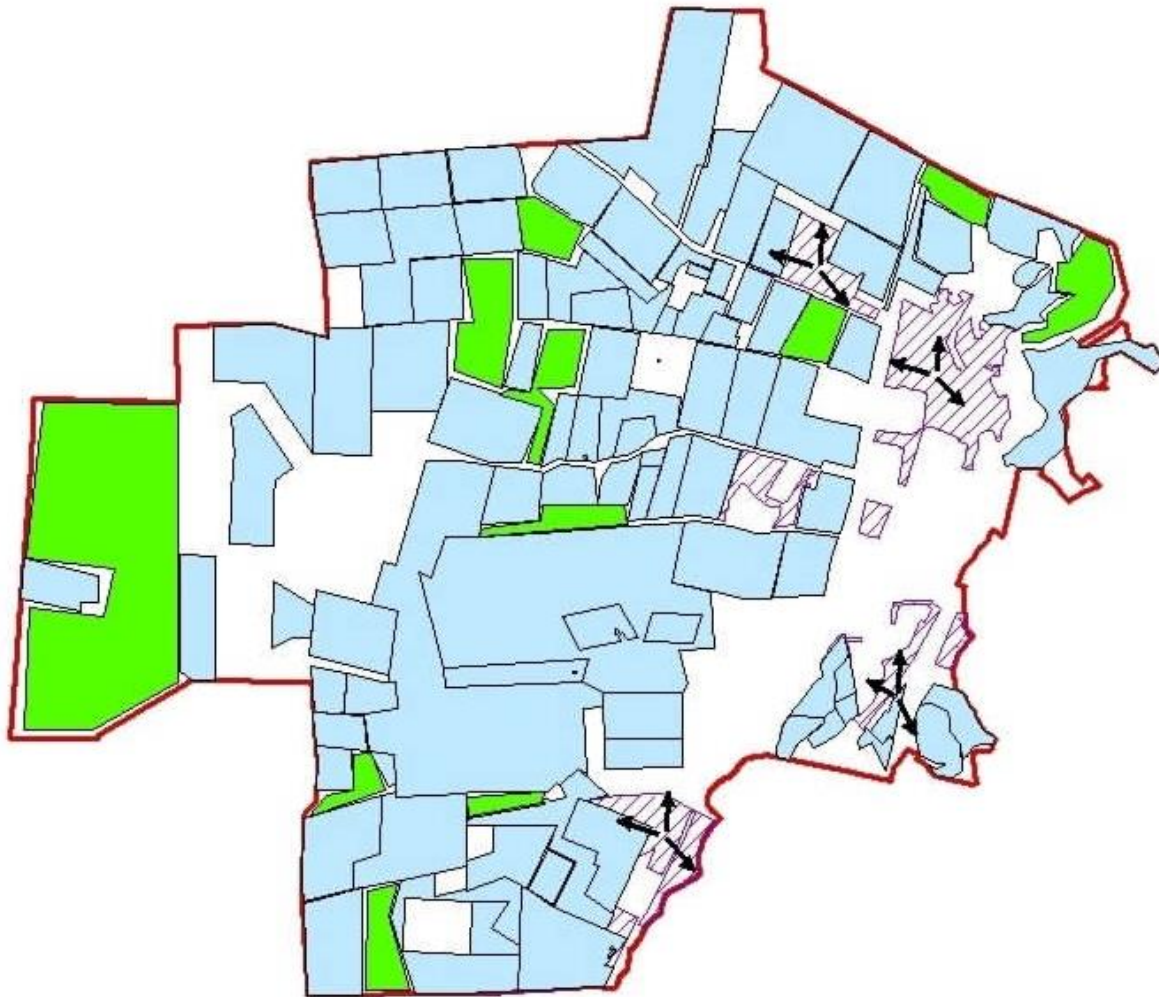


Шартты белгілер







-  шаруашылық санатындағы жерлердің шабындығы
-  елді мекендердің жер санаттары жайылымдары
-  жер пайдаланушылар
-  ауылдық округі шекаралар
-  көлдер, өзендер, тоғындар, мал су аратын орындар және басқа су көздері
-  жайылымдардың маусымдық бағыттары және ауыл шаруашылығы жануарларының қозғалуы

Бәйтерек ауданы бойынша
2023-2024 жылдарға арналған

Бәйтерек ауданының Көшім ауылдық округінің жайылымдардың, оның ішінде маусымдық жайылымдардың сыртқы және ішкі шекаралары мен алаңдары, жайылымдық инфрақұрылым объектілері белгіленген картасы

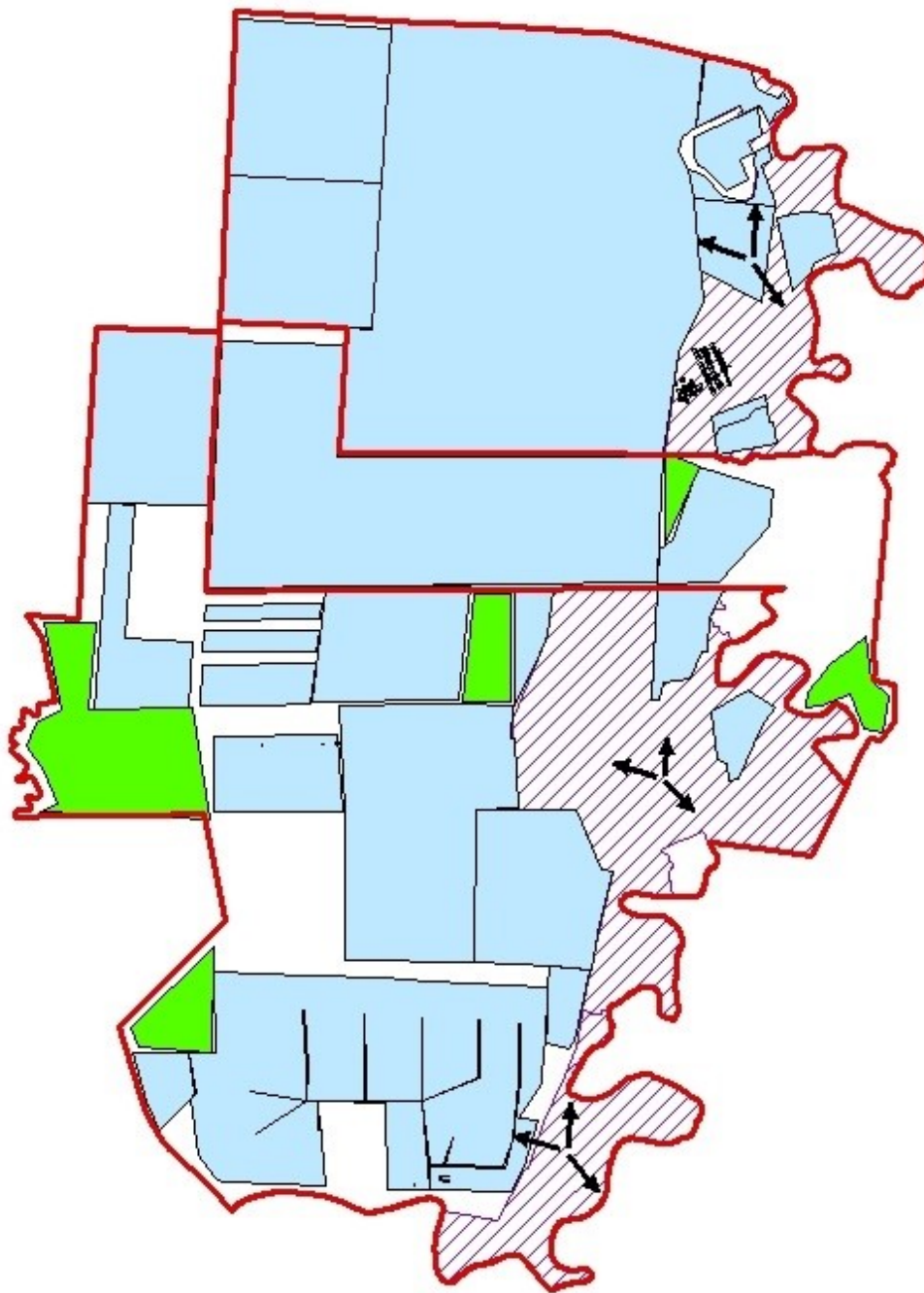


Условные обозначения

-  Сенокосные угодья в категории сельскохозяйственного назначения
-  Пастбища в категории земель населенных пунктов
-  землепользователи
-  граница сельского округа
-  озера, реки, пруды, водопой скота и др источники воды
-  сезонные направления пастбищ и перемещение сельскохозяйственных животных

Бәйтерек ауданы бойынша
2023-2024 жылдарға арналған
жайылымдарды басқару және
оларды пайдалану жөніндегі
Жоспарға 3 - қосымша

**Бәйтерек ауданының Макаров ауылдық округінің жайылымдардың, оның ішінде
маусымдық жайылымдардың сыртқы және ішкі шекаралары мен аландары, жайылымдық
инфрақұрылым объектілері белгіленген картасы**



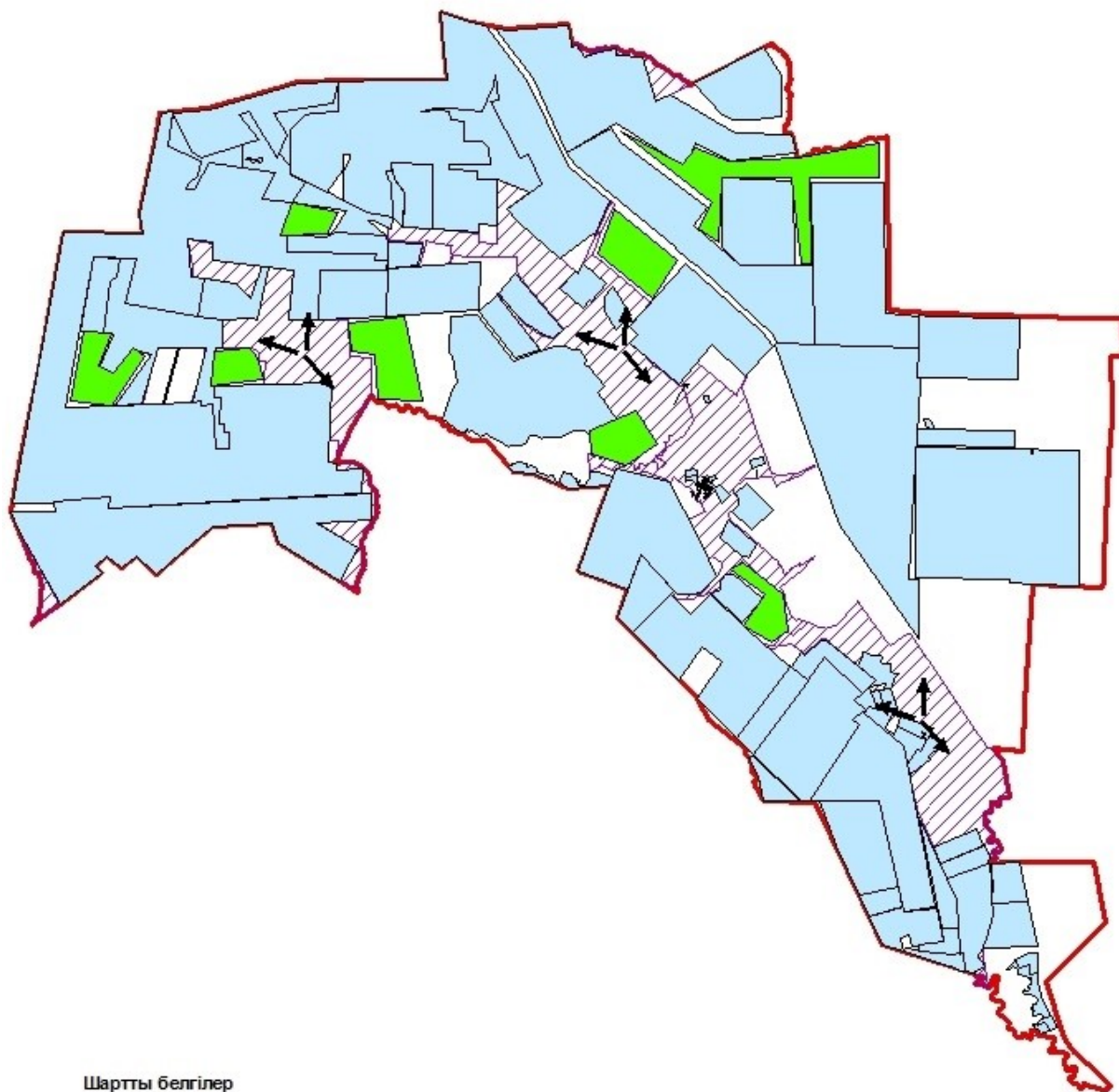
Шартты белгілер

- шаруашылық санатындағы жерлердің шабындығы
- елді мекендердің жер санаттары жайылымдары
- жер пайдаланушылар
- ауылдық округі шекаралар
- көлдер, өзендер, тоғындар, мал су аратын орындар және басқа су көздері
- жайылымдардың маусымдық бағыттары және ауыл шаруашылығы жануарларының қозғалуы

Бәйтерек ауданы бойынша
2023-2024 жылдарға арналған

жайылымдарды басқару және
оларды пайдалану жөніндегі
Жоспарға 3 - қосымша

**Бәйтерек ауданының Махамбет ауылдық округінің жайылымдардың, оның ішінде
маусымдық жайылымдардың сыртқы және ішкі шекаралары мен алаңдары, жайылымдық
инфрақұрылым объектілері белгіленген картасы**



Шартты белгілер







- шаруашылық санатындағы жерлердің шабындығы
- елді мекендердің жер санаттары жайылымдары
- жер пайдаланушылар
- ауылдық округі шекаралар
- көлдер, өзеңдер, тоғындар, мал су аратын орындар және басқа су көздері
- жайылымдардың маусымдық бағыттары және ауыл шаруашылығы жануарларының қозғалуы

Бәйтерек ауданы бойынша
 2023-2024 жылдарға арналған
 жайылымдарды басқару және
 оларды пайдалану жөніндегі
 Жоспарға 3 - қосымша

Бәйтерек ауданының Мичурин ауылдық округінің жайылымдардың, оның ішінде маусымдық жайылымдардың сыртқы және ішкі шекаралары мен алаңдары, жайылымдық инфрақұрылым объектілері белгіленген картасы

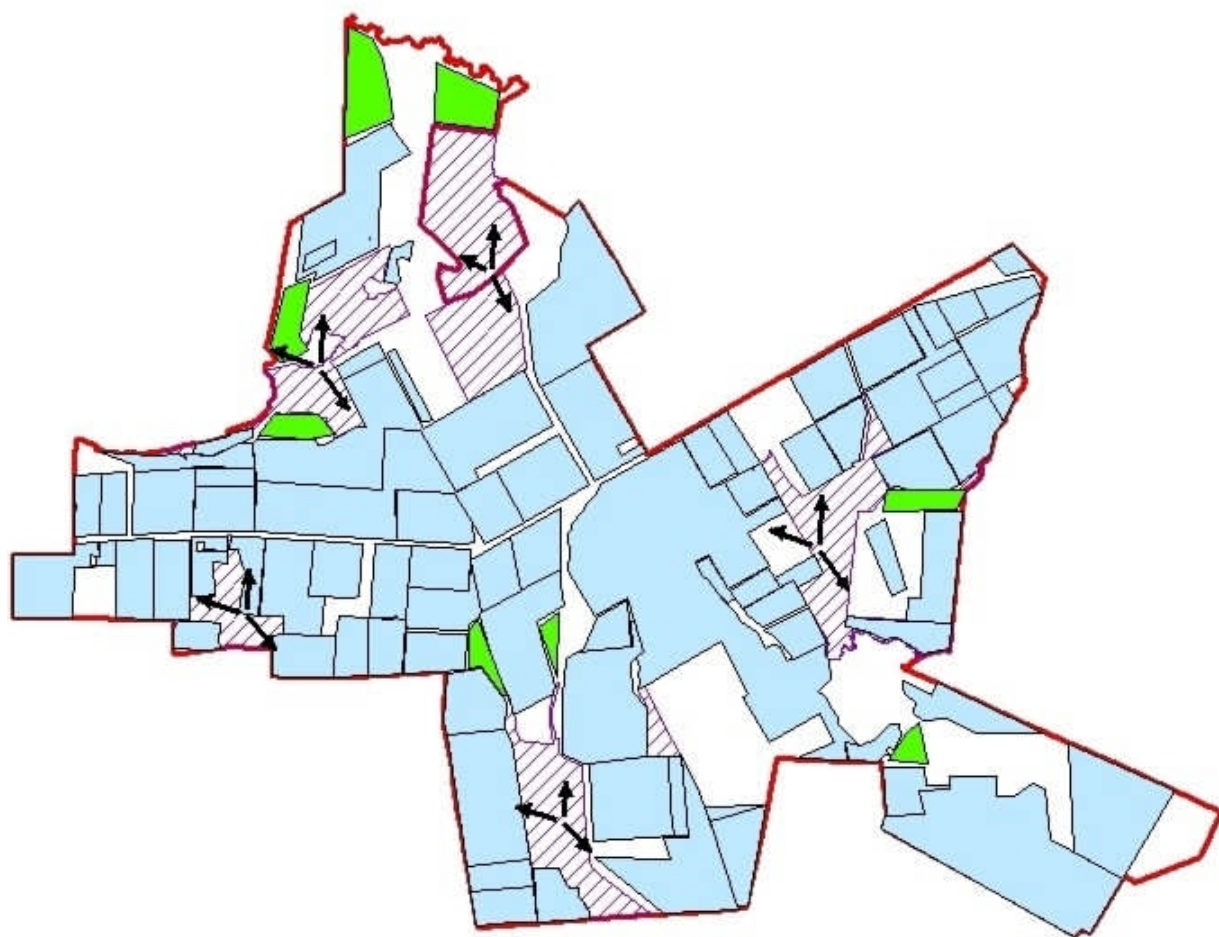


Шартты белгілер







-  шаруашылық санатындағы жерлердің шабындығы
-  елді мекендердің жер санаттары жайылымдары
-  жер пайдаланушылар
-  ауылдық округі шекаралар
-  көлдер, өзендер, тоғындар, мал су аратын орындар және басқа су көздері
-  жайылымдардың маусымдық бағыттары және ауыл шаруашылығы жануарларының қозғалуы

Бәйтерек ауданы бойынша
2023-2024 жылдарға арналған
жайылымдарды басқару және
оларды пайдалану жөніндегі
Жоспарға 3 - қосымша

Бәйтерек ауданының Переметный ауылдық округінің жайылымдардың, оның ішінде маусымдық жайылымдардың сыртқы және ішкі шекаралары мен аландары, жайылымдық инфрақұрылым объектілері белгіленген картасы

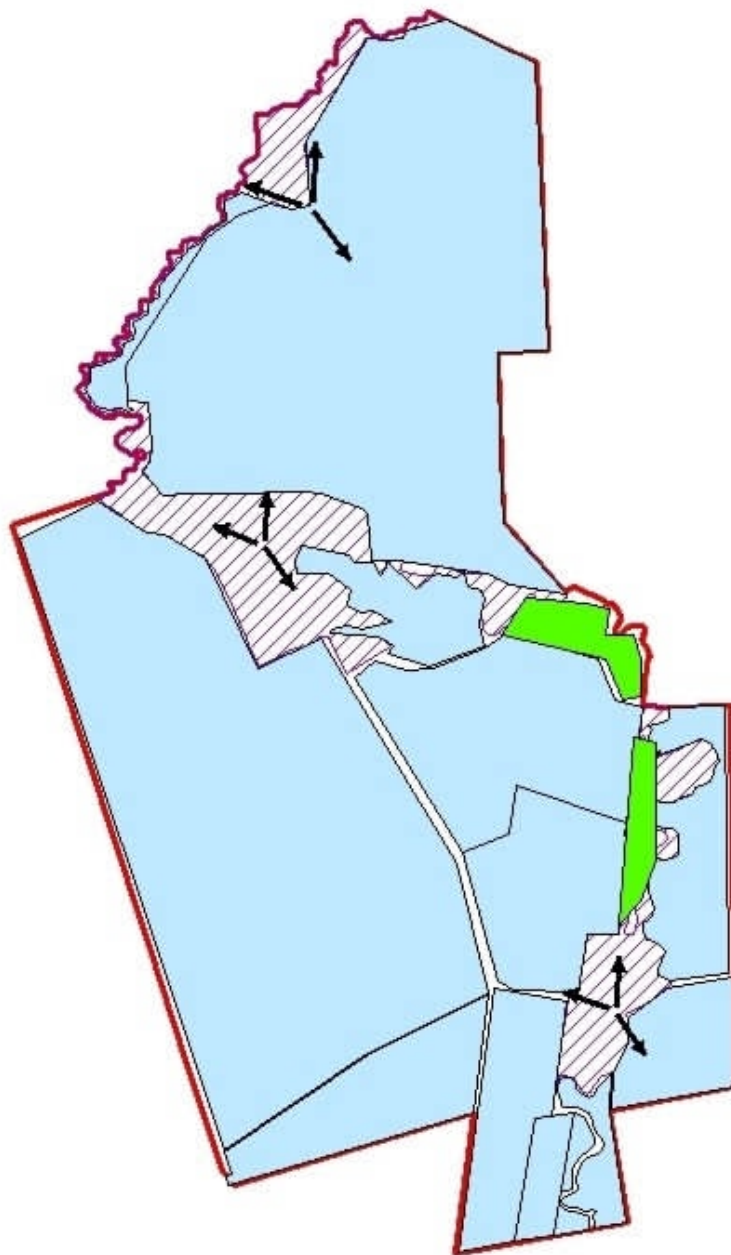


Шартты белгілер

-  шаруашылық санатындағы жерлердің шабындығы
-  елді мекендердің жер санаттары жайылымдары
-  жер пайдаланушылар
-  ауылдық округі шекаралар
-  көлдер, өзендер, тоғындар, мал су аратын орындар және басқа су көздері
-  жайылымдардың маусымдық бағыттары және ауыл шаруашылығы жануарларының қозғалуы

Бәйтерек ауданы бойынша
2023-2024 жылдарға арналған
жайылымдарды басқару және
оларды пайдалану жөніндегі
Жоспарға 3 - қосымша

**Бәйтерек ауданының Раздольный ауылдық округінің жайылымдардың, оның ішінде
маусымдық жайылымдардың сыртқы және ішкі шекаралары мен аландары, жайылымдық
инфрақұрылым объектілері белгіленген картасы**



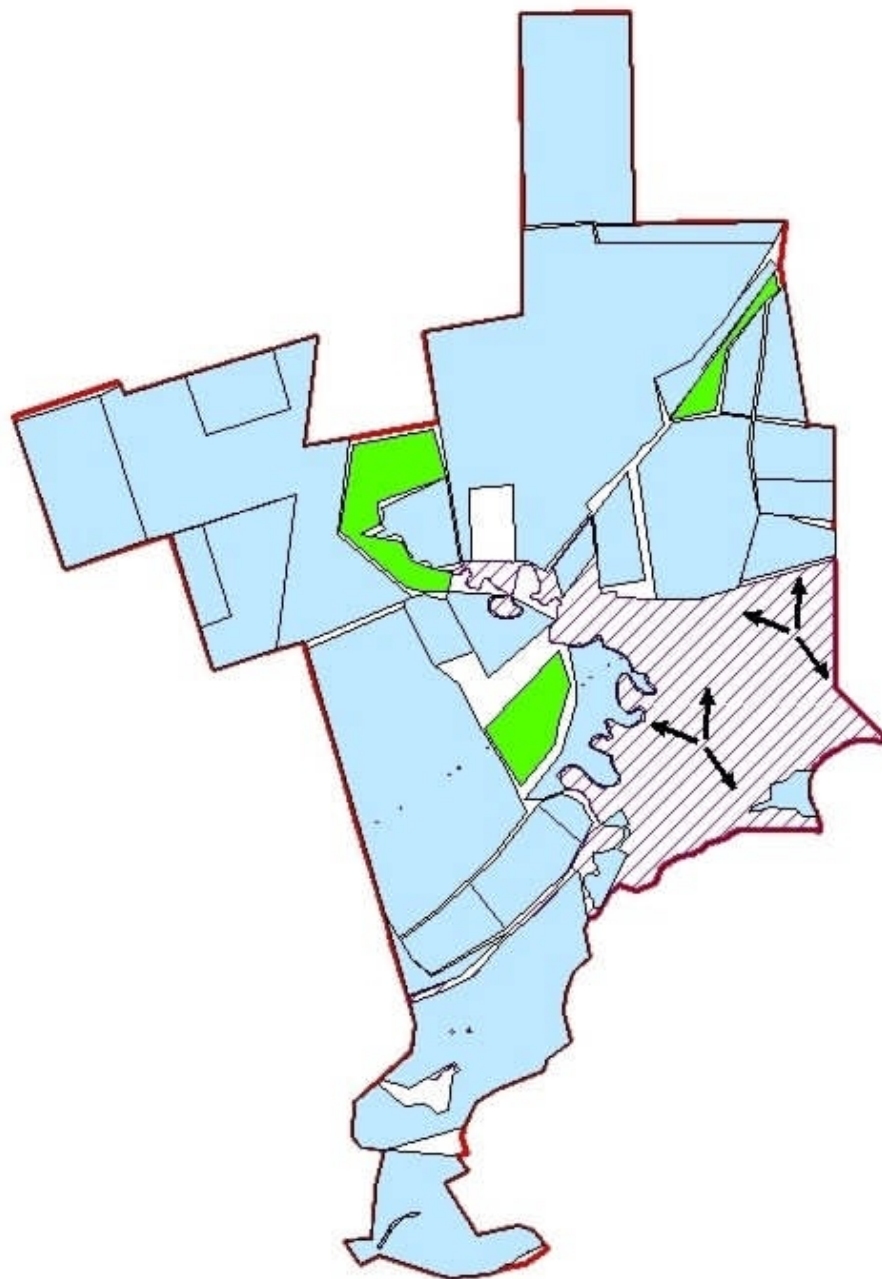
Шартты белгілер

- шаруашылық санатындағы жерлердің шабындығы
- елді мекендердің жер санаттары жайылымдары
- жер пайдаланушылар
- ауылдық округі шекаралар
- көлдер, өзендер, тоғындар, мал су аратын орындар және басқа су көздері
- жайылымдардың маусымдық бағыттары және ауыл шаруашылығы жануарларының қозғалуы

Бәйтерек ауданы бойынша
2023-2024 жылдарға арналған

жайылымдарды басқару және
оларды пайдалану жөніндегі
Жоспарға 3 - қосымша

**Бәйтерек ауданының Рубежин ауылдық округінің жайылымдардың, оның ішінде
маусымдық жайылымдардың сыртқы және ішкі шекаралары мен алаңдары, жайылымдық
инфрақұрылым объектілері белгіленген картасы**



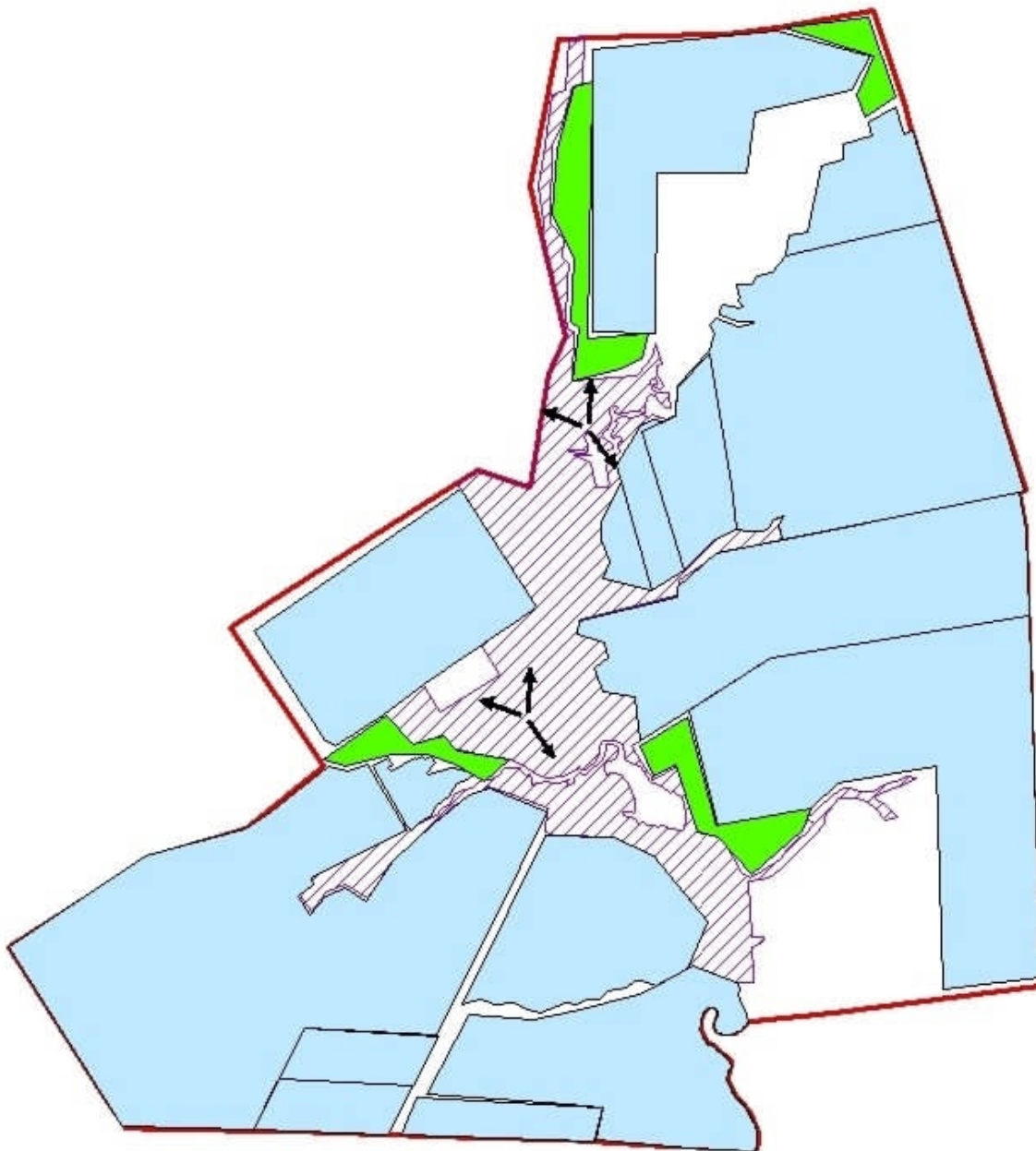
Шартты белгілер

- шаруашылық санатындағы жерлердің шабындығы
- елді мекендердің жер санаттары жайылымдары
- жер пайдаланушылар
- ауылдық округі шекаралар
- көлдер, өзендер, тоғындар, мал су аратын орындар және басқа су көздері
- жайылымдардың маусымдық бағыттары және ауыл шаруашылығы жануарларының қозғалуы

Бәйтерек ауданы бойынша
2023-2024 жылдарға арналған

жайылымдарды басқару және
оларды пайдалану жөніндегі
Жоспарға 3 - қосымша

**Бәйтерек ауданының Сұлу көл ауылдық округінің жайылымдардың, оның ішінде
маусымдық жайылымдардың сыртқы және ішкі шекаралары мен алаңдары, жайылымдық
инфрақұрылым объектілері белгіленген картасы**

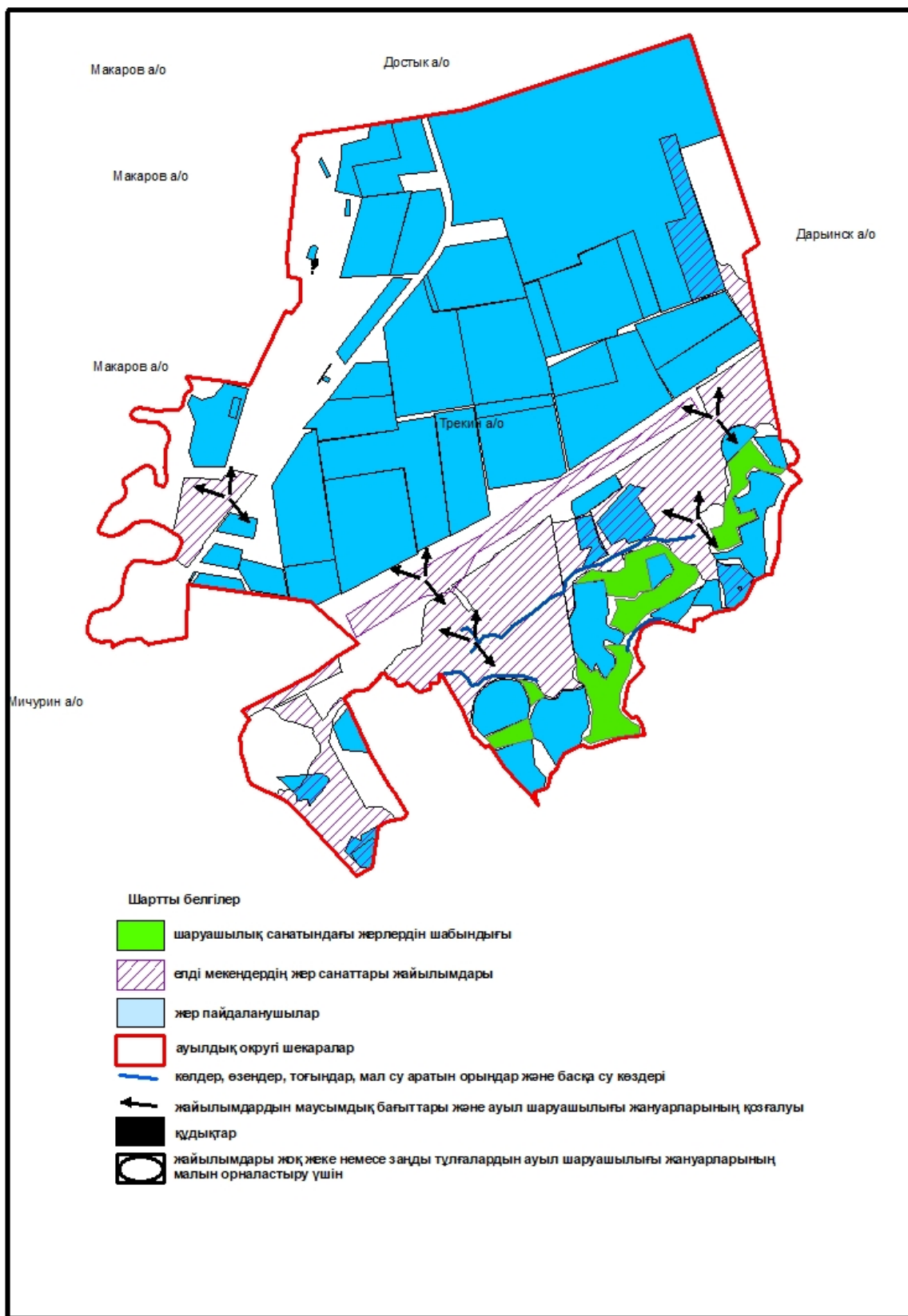


Шартты белгілер

- шаруашылық санатындағы жерлердің шабындығы
- елді мекендердің жер санаттары жайылымдары
- жер пайдаланушылар
- ауылдық округі шекаралар
- көлдер, өзендер, тоғындар, мал су аратын орындар және басқа су көздері
- жайылымдардың маусымдық бағыттары және ауыл шаруашылығы жануарларының қозғалуы

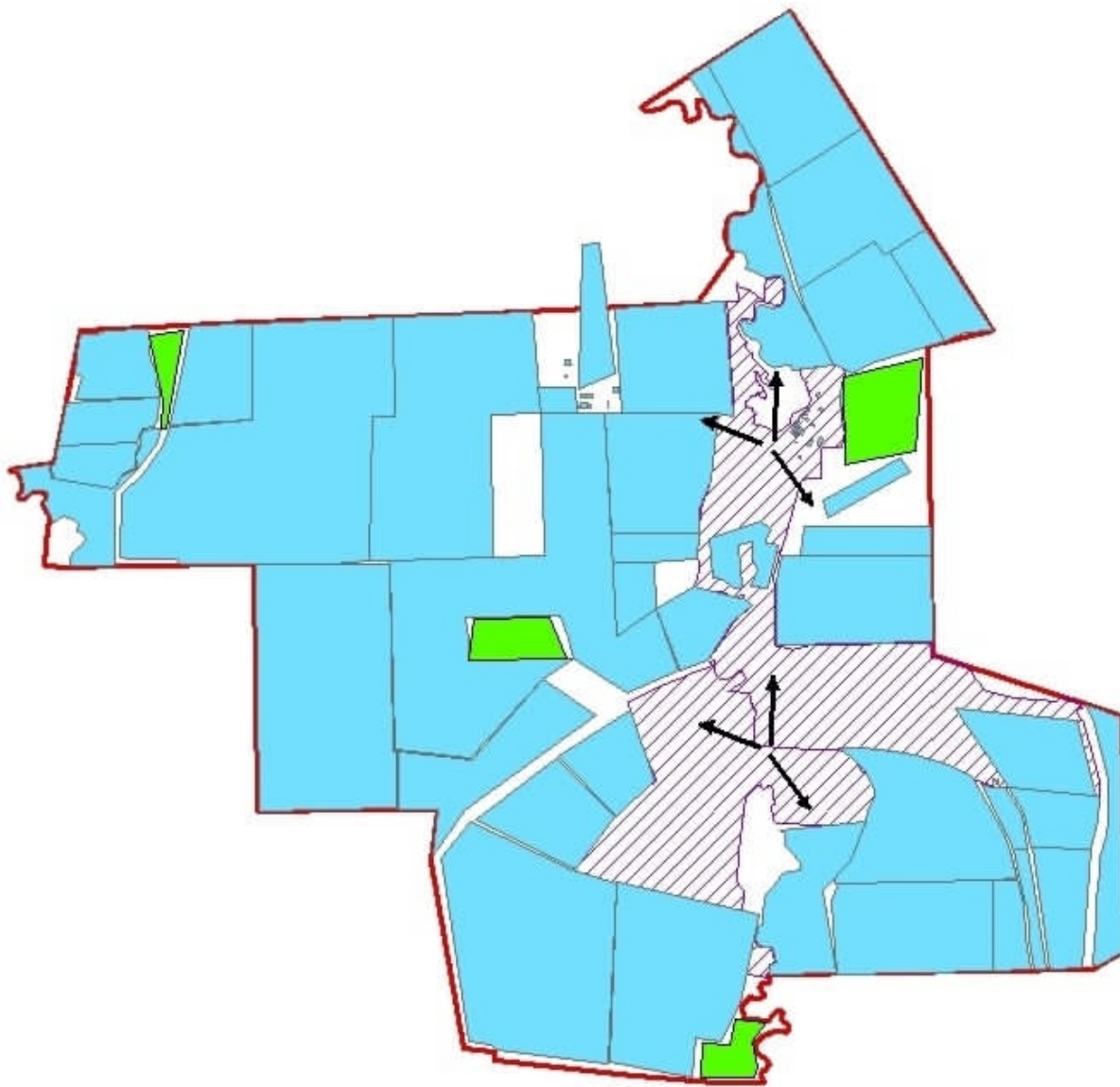
Бәйтерек ауданы бойынша
2023-2024 жылдарға арналған
жайылымдарды басқару және
оларды пайдалану жөніндегі
Жоспарға 3 - қосымша

Бәйтерек ауданының Трекин ауылдық округінің жайылымдардың, оның ішінде маусымдық жайылымдардың сыртқы және ішкі шекаралары мен алаңдары, жайылымдық инфрақұрылым объектілері белгіленген картасы



Бәйтерек ауданы бойынша
2023-2024 жылдарға арналған
жайылымдарды басқару және

Бөйтерек ауданының Құрманғазы ауылдық округінің жайылымдардың, оның ішінде маусымдық жайылымдардың сыртқы және ішкі шекаралары мен алаңдары, жайылымдық инфрақұрылым объектілері белгіленген картасы

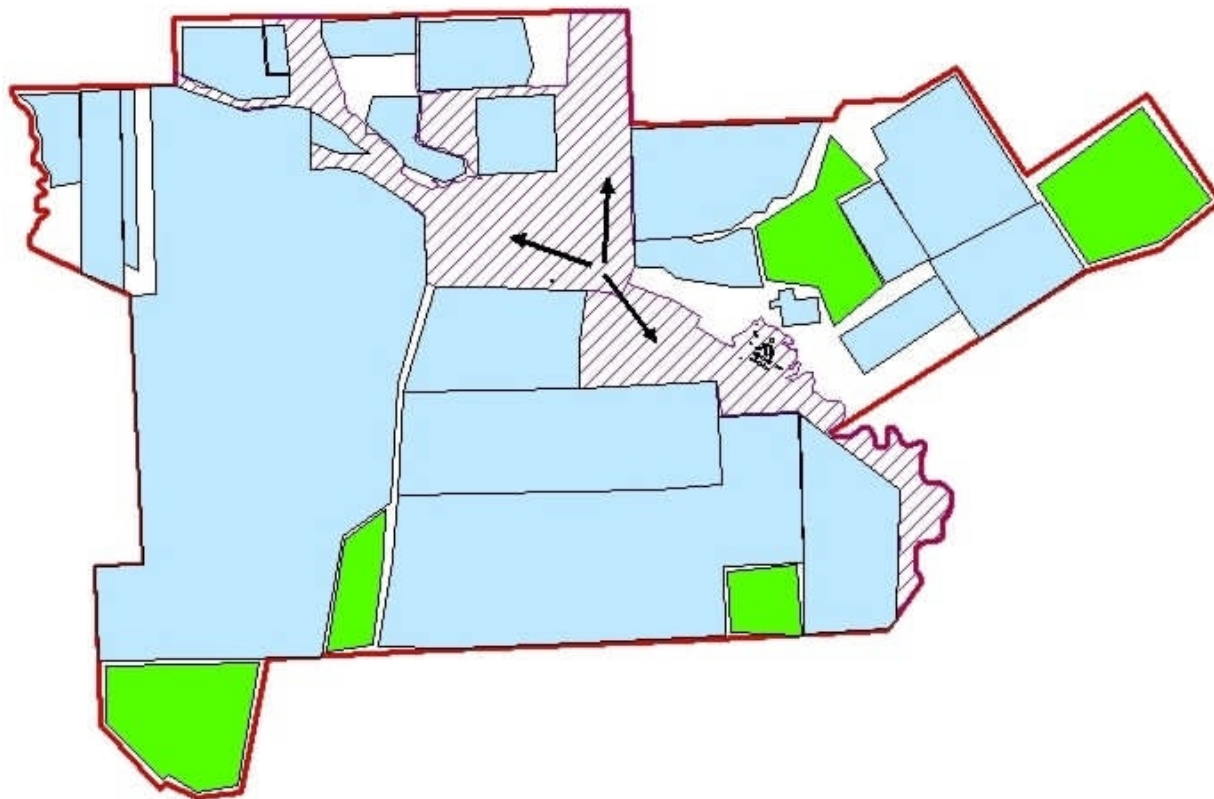


Шартты белгілер







- шаруашылық санатындағы жерлердің шабындығы
- елді мекендердің жер санаттары жайылымдары
- жер пайдаланушылар
- ауылдық округі шекаралар
- көлдер, өзендер, тоғындар, мал су аратын орындар және басқа су көздері
- жайылымдардың маусымдық бағыттары және ауыл шаруашылығы жануарларының қозғалуы

Бәйтерек ауданы бойынша
 2023-2024 жылдарға арналған
 жайылымдарды басқару және
 оларды пайдалану жөніндегі
 Жоспарға 3 - қосымша

Бәйтерек ауданының Чиров ауылдық округінің жайылымдардың, оның ішінде маусымдық жайылымдардың сыртқы және ішкі шекаралары мен алаңдары, жайылымдық инфрақұрылым объектілері белгіленген картасы

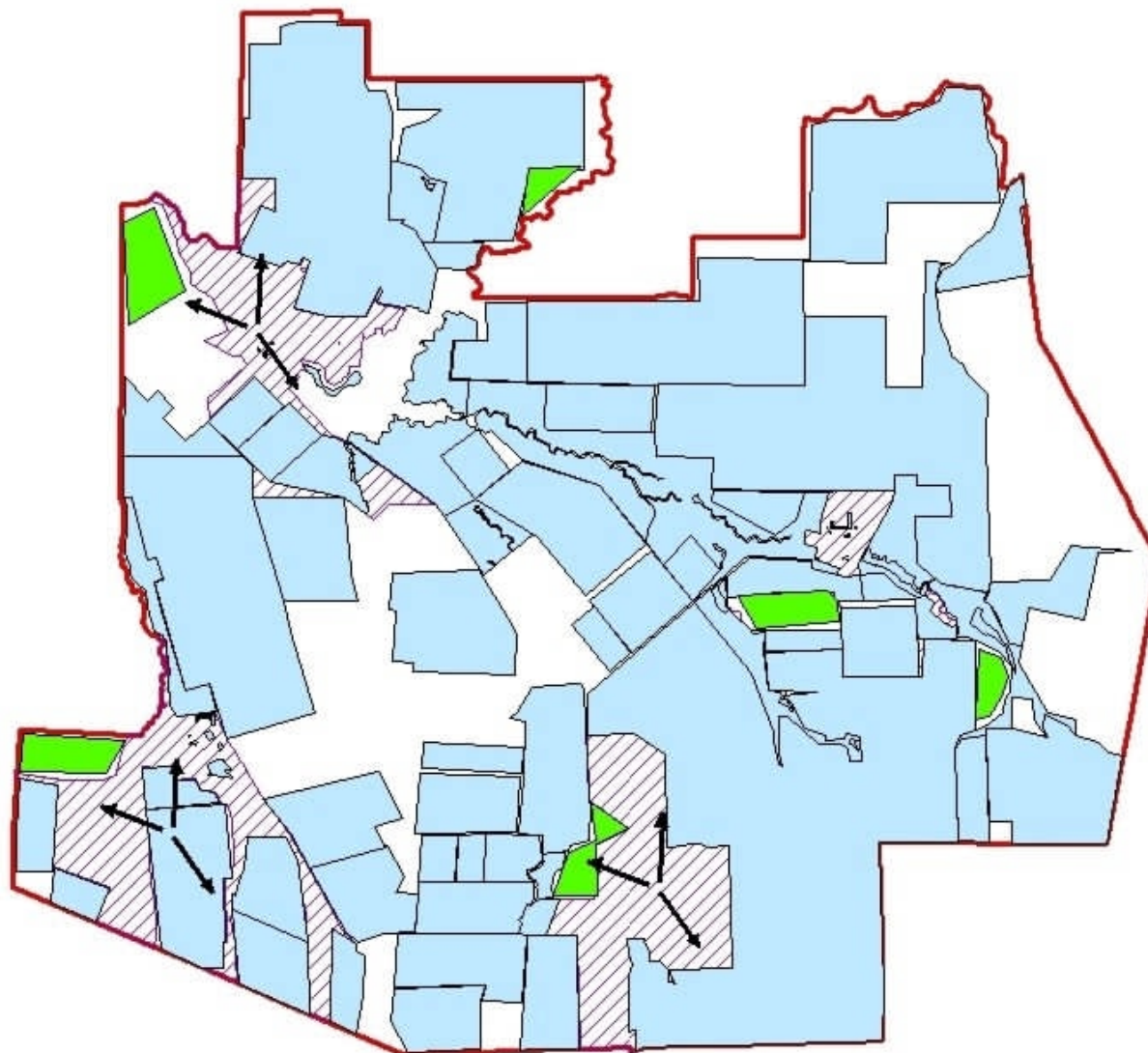


Шартты белгілер







-  шаруашылық санатындағы жерлердің шабындығы
-  елді мекендердің жер санаттары жайылымдары
-  жер пайдаланушылар
-  ауылдық округі шекаралар
-  көлдер, өзендер, тоғындар, мал су аратын орындар және басқа су көздері
-  жайылымдардың маусымдық бағыттары және ауыл шаруашылығы жануарларының қозғалуы

Бәйтерек ауданы бойынша
2023-2024 жылдарға арналған
жайылымдарды басқару және
оларды пайдалану жөніндегі
Жоспарға 3 - қосымша

Бәйтерек ауданының Шалғай ауылдық округінің жайылымдардың, оның ішінде маусымдық жайылымдардың сыртқы және ішкі шекаралары мен алаңдары, жайылымдық инфрақұрылым объектілері белгіленген картасы



Шартты белгілер







-  шаруашылық санатындағы жерлердің шабындығы
-  елді мекендердің жер санаттары жайылымдары
-  жер пайдаланушылар
-  ауылдық округі шекаралар
-  көлдер, өзендер, тоғындар, мал су аратын орындар және басқа су көздері
-  жайылымдардың маусымдық бағыттары және ауыл шаруашылығы жануарларының қозғалуы

Бәйтерек ауданы бойынша
2023-2024 жылдарға арналған
жайылымдарды басқару және
оларды пайдалану жөніндегі
Жоспарға 3 - қосымша

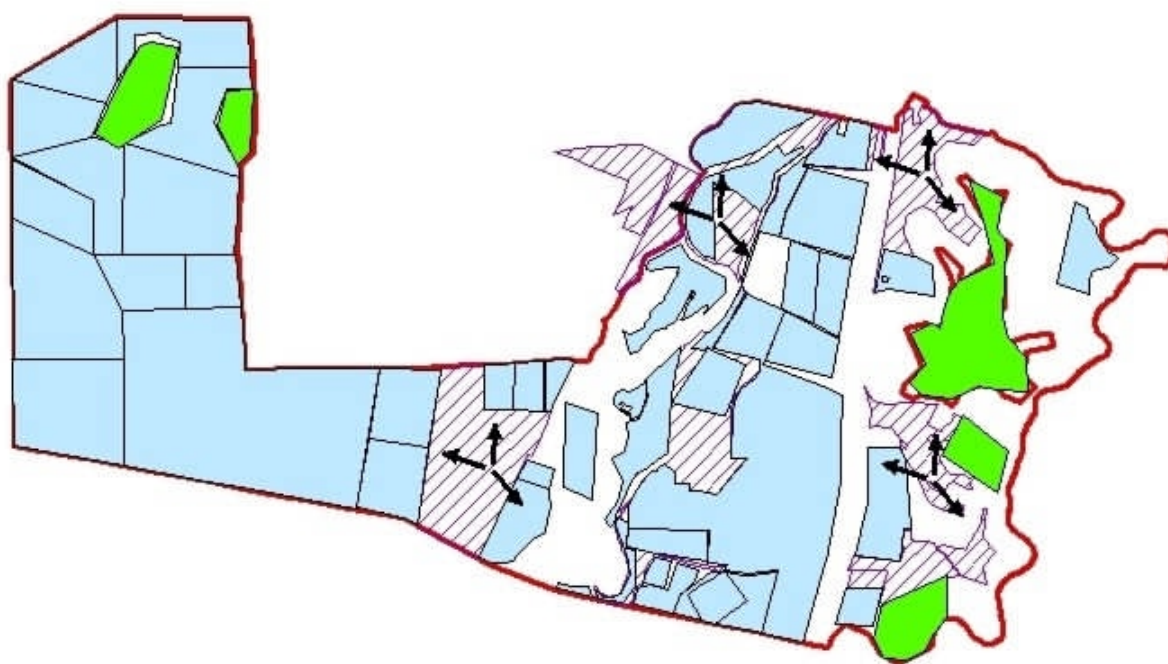
Бәйтерек ауданының Щапов ауылдық округінің жайылымдардың, оның ішінде маусымдық жайылымдардың сыртқы және ішкі шекаралары мен алаңдары, жайылымдық инфрақұрылым объектілері белгіленген картасы









Шартты белгілер

-  шаруашылық санатындағы жерлердің шабындығы
-  елді мекендердің жер санаттары жайылымдары
-  жер пайдаланушылар
-  ауылдық округі шекаралар
-  көлдер, өзендер, тоғындар, мал су аратын орындар және басқа су көздері
-  жайылымдардың маусымдық бағыттары және ауыл шаруашылығы жануарларының қозғалуы

Бәйтерек ауданының Янайкин ауылдық округінің жайылымдардың, оның ішінде маусымдық жайылымдардың сыртқы және ішкі шекаралары мен алаңдары, жайылымдық инфрақұрылым объектілері белгіленген картасы

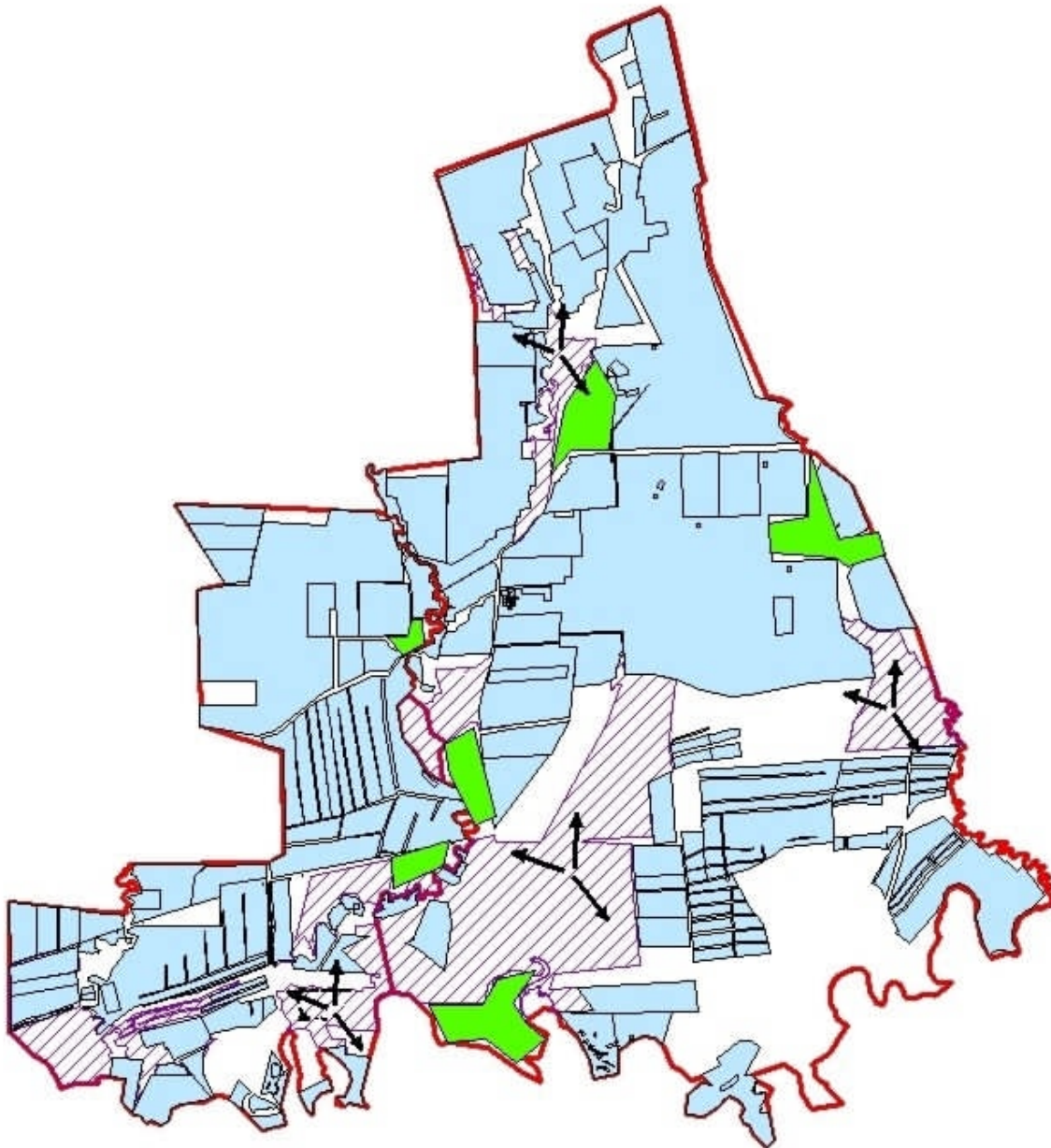


Шартты белгілер

-  шаруашылық санатындағы жерлердің шабындығы
-  елді мекендердің жер санаттары жайылымдары
-  жер пайдаланушылар
-  ауылдық округі шекаралар
-  көлдер, өзендер, тоғындар, мал су аратын орындар және басқа су көздері
-  жайылымдардың маусымдық бағыттары және ауыл шаруашылығы жануарларының қозғалуы

жайылымдарды басқару және
оларды пайдалану жөніндегі
Жоспарға 3 - қосымша

**Бәйтерек ауданының Январцев ауылдық округінің жайылымдардың, оның ішінде
маусымдық жайылымдардың сыртқы және ішкі шекаралары мен алаңдары, жайылымдық
инфрақұрылым объектілері белгіленген картасы**



Шартты белгілер

- шаруашылық санатындағы жерлердің шабындығы
- елді мекендердің жер санаттары жайылымдары
- жер пайдаланушылар
- ауылдық округі шекаралар
- көлдер, өзендер, тоғындар, мал су аратын орындар және басқа су көздері
- жайылымдардың маусымдық бағыттары және ауыл шаруашылығы жануарларының қозғалуы

Бәйтерек ауданы бойынша
2023-2024 жылдарға арналған
жайылымдарды басқару және
оларды пайдалану жөніндегі
Жоспарға 5 - қосымша

Бәйтерек ауданының Белес ауылдық округінің жайылымы жоқ жеке және (немесе) заңды тұлғалардың ауыл шаруашылығы жануарларының мал басын орналастыру үшін жайылымдарды қайта бөлу және оны берілетін жайылымдарға ауыстыру схемасы



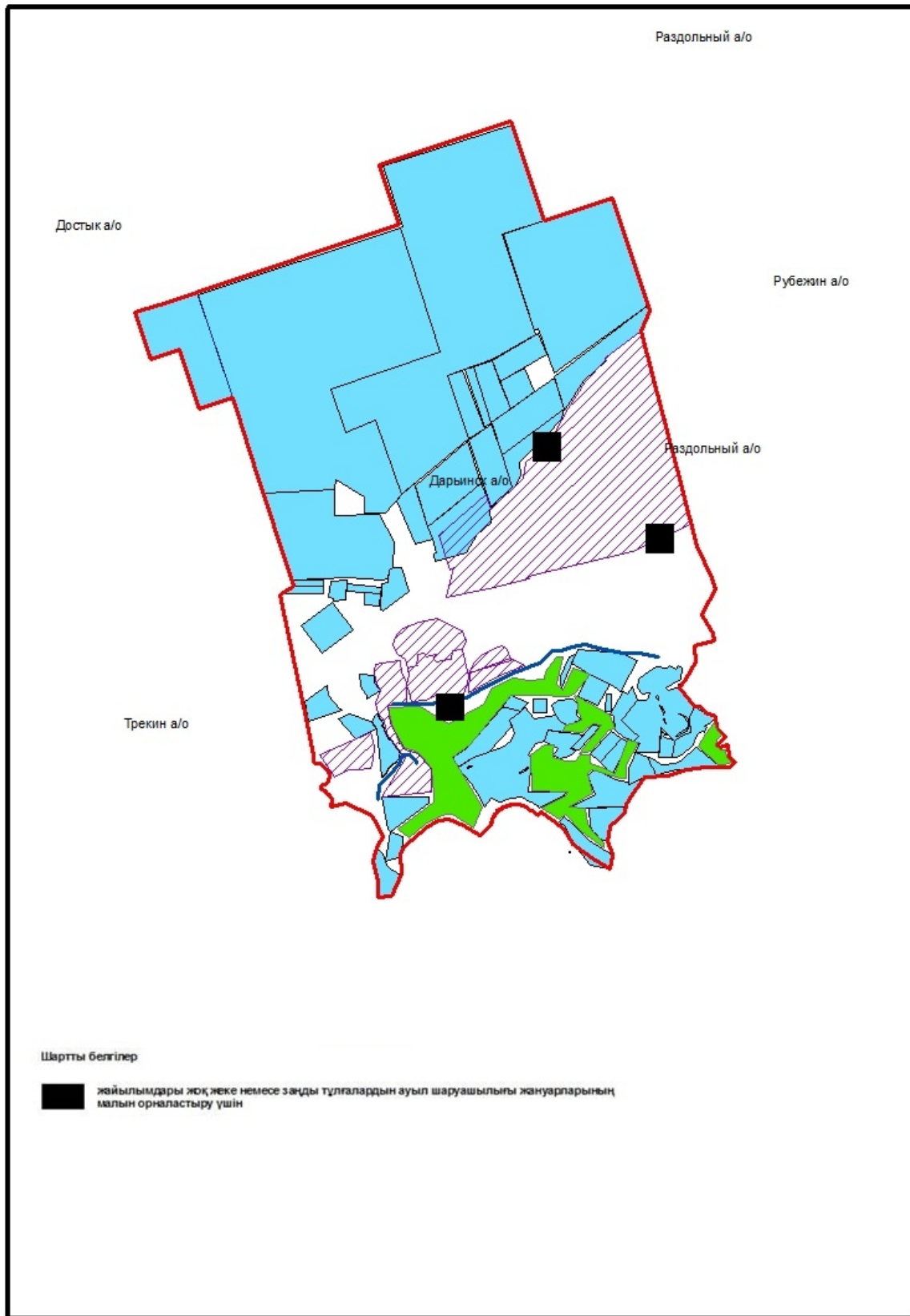
Шартты белгілер



жайылымдары жоқ жеке немесе заңды тұлғалардың ауыл шаруашылығы жануарларының малын орналастыру үшін

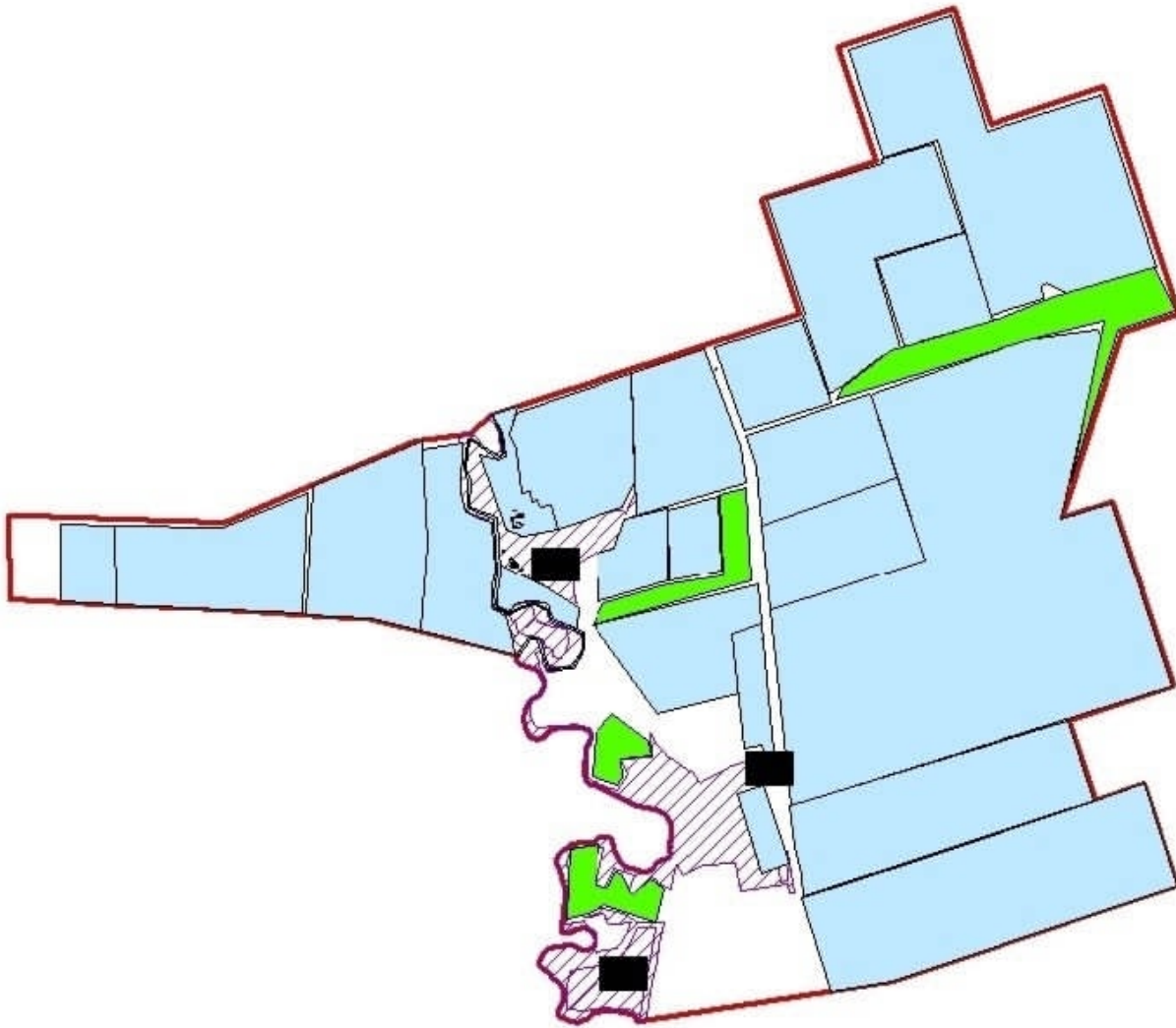
Бәйтерек ауданы бойынша
2023-2024 жылдарға арналған
жайылымдарды басқару және
оларды пайдалану жөніндегі
Жоспарға 5 - қосымша

Бәйтерек ауданының Дариян ауылдық округінің жайылымы жоқ жеке және (немесе) заңды тұлғалардың ауыл шаруашылығы жануарларының мал басын орналастыру үшін жайылымдарды қайта бөлу және оны берілетін жайылымдарға ауыстыру схемасы



Бәйтерек ауданы бойынша
2023-2024 жылдарға арналған
жайылымдарды басқару және

Бәйтерек ауданының Достық ауылдық округінің жайылымы жоқ жеке және (немесе) заңды тұлғалардың ауыл шаруашылығы жануарларының мал басын орналастыру үшін жайылымдарды қайта бөлу және оны берілетін жайылымдарға ауыстыру схемасы



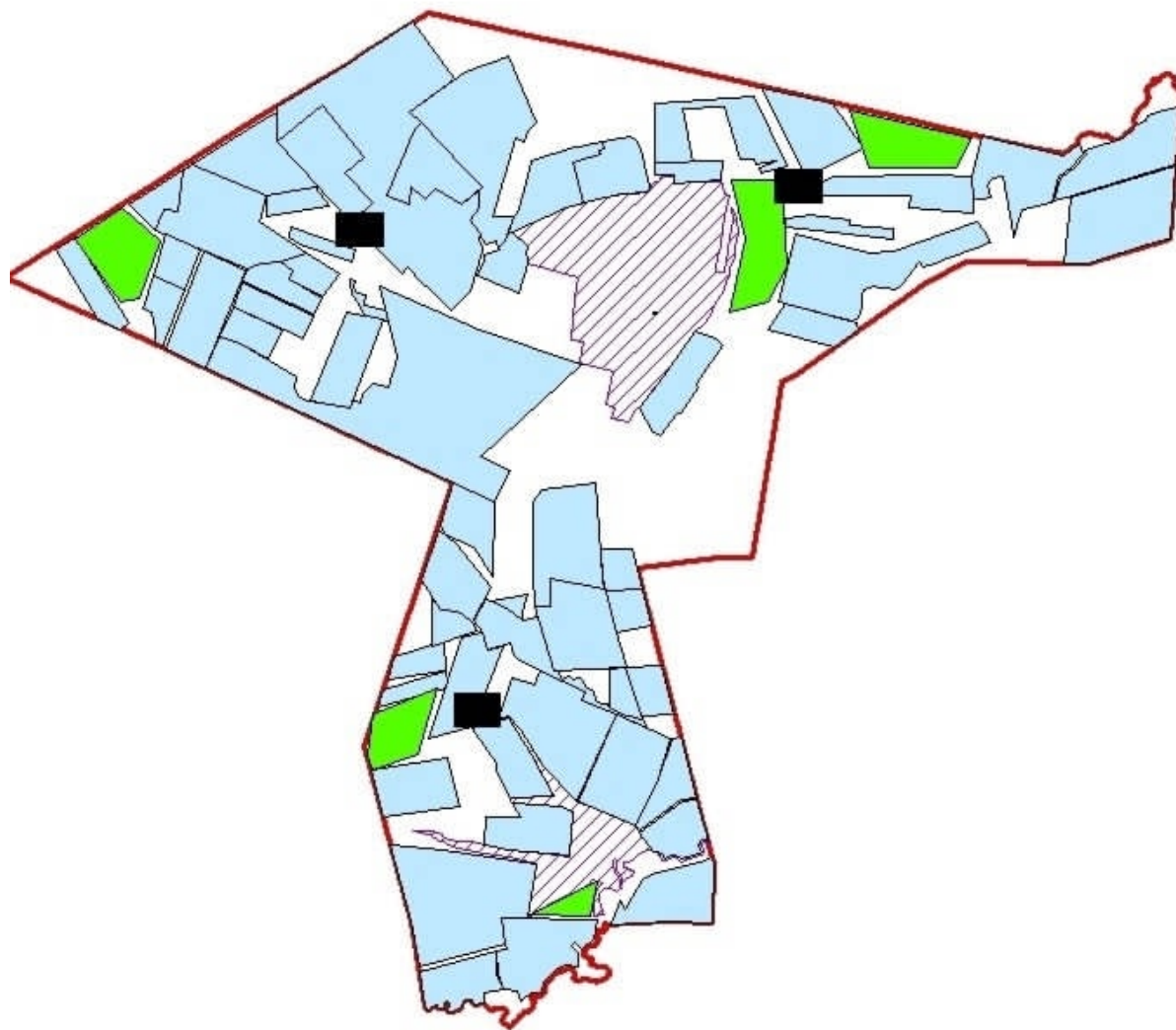
Шартты белгілер



жайылымдары жоқ жеке немесе заңды тұлғалардың ауыл шаруашылығы жануарларының малын орналастыру үшін

Бәйтерек ауданы бойынша
2023-2024 жылдарға арналған
жайылымдарды басқару және
оларды пайдалану жөніндегі
Жоспарға 5 - қосымша

Бәйтерек ауданының Егіндібұлақ ауылдық округінің жайылымы жоқ жеке және (немесе) заңды тұлғалардың ауыл шаруашылығы жануарларының мал басын орналастыру үшін жайылымдарды қайта бөлу және оны берілетін жайылымдарға ауыстыру схемасы



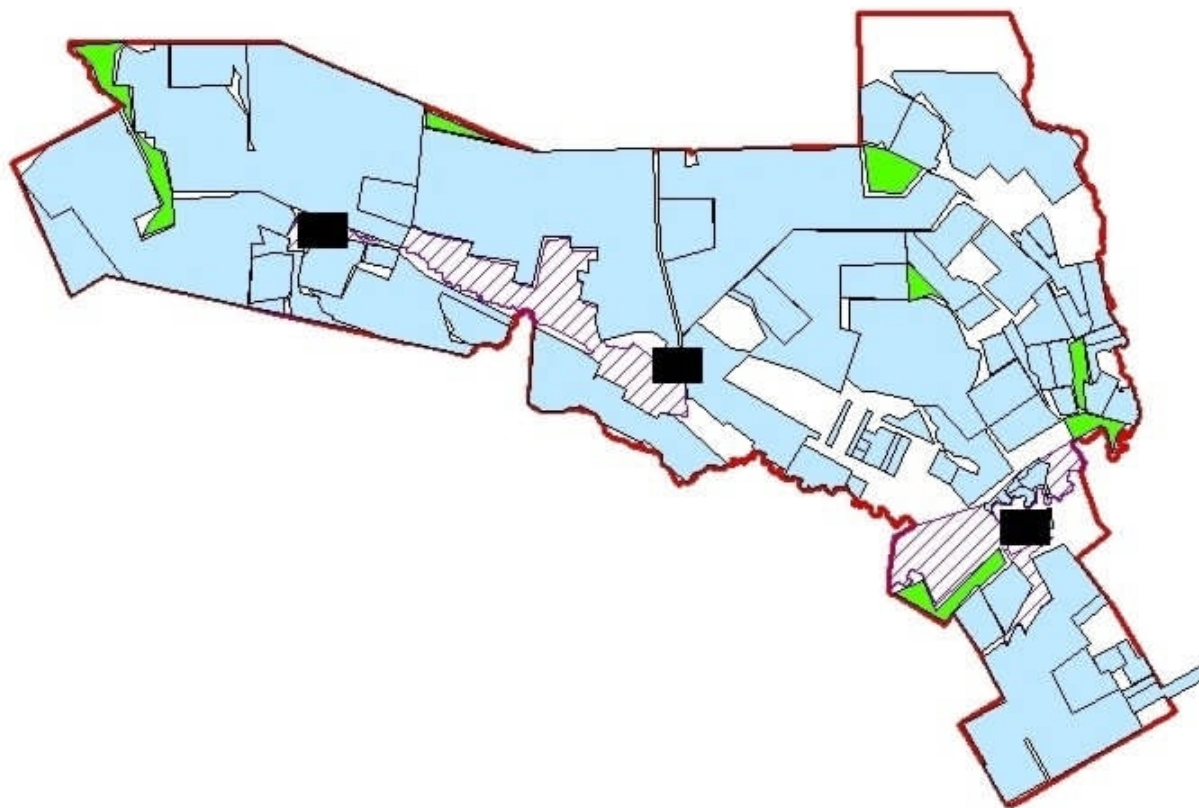
Шартты белгілер



жайылымдары жоқ жеке немесе заңды тұлғалардың ауыл шаруашылығы жануарларының малын орналастыру үшін

Бәйтерек ауданы бойынша
2023-2024 жылдарға арналған
жайылымдарды басқару және
оларды пайдалану жөніндегі
Жоспарға 5 - қосымша

Бәйтерек ауданының Атамекен ауылдық округінің жайылымы жоқ жеке және (немесе) заңды тұлғалардың ауыл шаруашылығы жануарларының мал басын орналастыру үшін жайылымдарды қайта бөлу және оны берілетін жайылымдарға ауыстыру схемасы

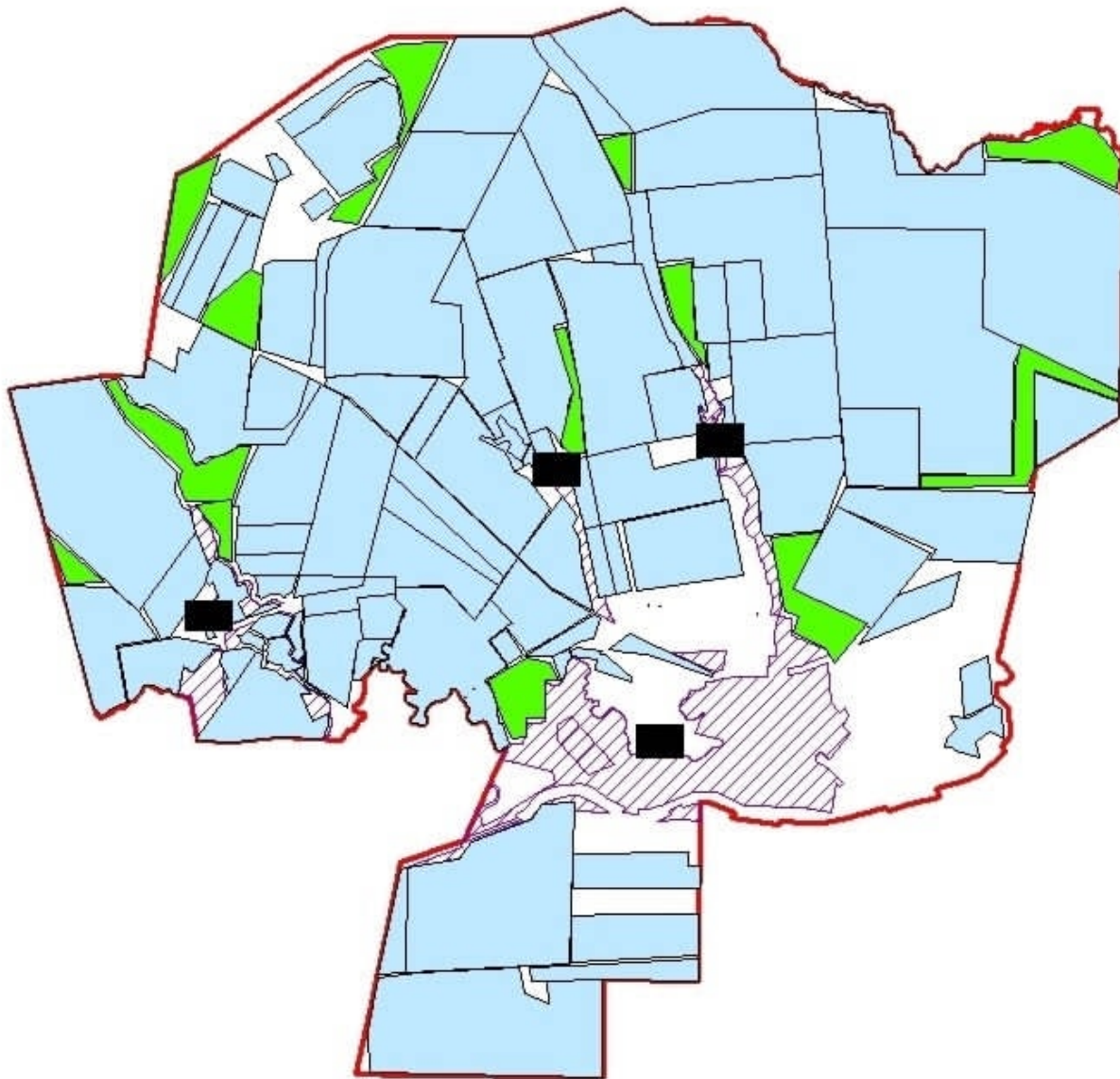


Шартты белгілер

■ жайылымдары жоқ жеке немесе заңды тұлғалардың ауыл шаруашылығы жануарларының малын орналастыру үшін

Бәйтерек ауданы бойынша
2023-2024 жылдарға арналған
жайылымдарды басқару және
оларды пайдалану жөніндегі
Жоспарға 5 - қосымша

Бәйтерек ауданының Зеленов ауылдық округінің жайылымы жоқ жеке және (немесе) заңды тұлғалардың ауыл шаруашылығы жануарларының мал басын орналастыру үшін жайылымдарды қайта бөлу және оны берілетін жайылымдарға ауыстыру схемасы

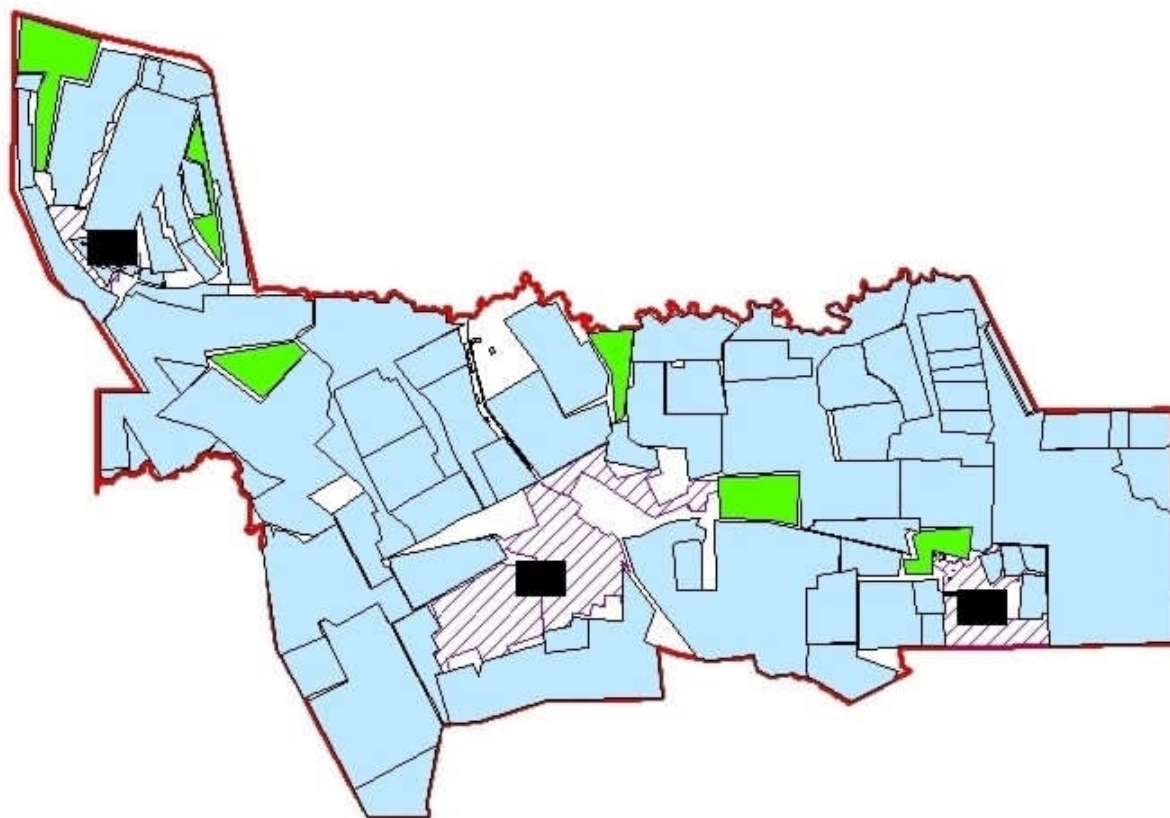


Шартты белгілер

■ жайылымдары жоқ жеке немесе заңды тұлғалардың ауыл шаруашылығы жануарларының малын орналастыру үшін

Бәйтерек ауданы бойынша
2023-2024 жылдарға арналған
жайылымдарды басқару және
оларды пайдалану жөніндегі
Жоспарға 5 - қосымша

Бәйтерек ауданының Бейбітшілік ауылдық округінің жайылымы жоқ жеке және (немесе) заңды тұлғалардың ауыл шаруашылығы жануарларының мал басын орналастыру үшін жайылымдарды қайта бөлу және оны берілетін жайылымдарға ауыстыру схемасы



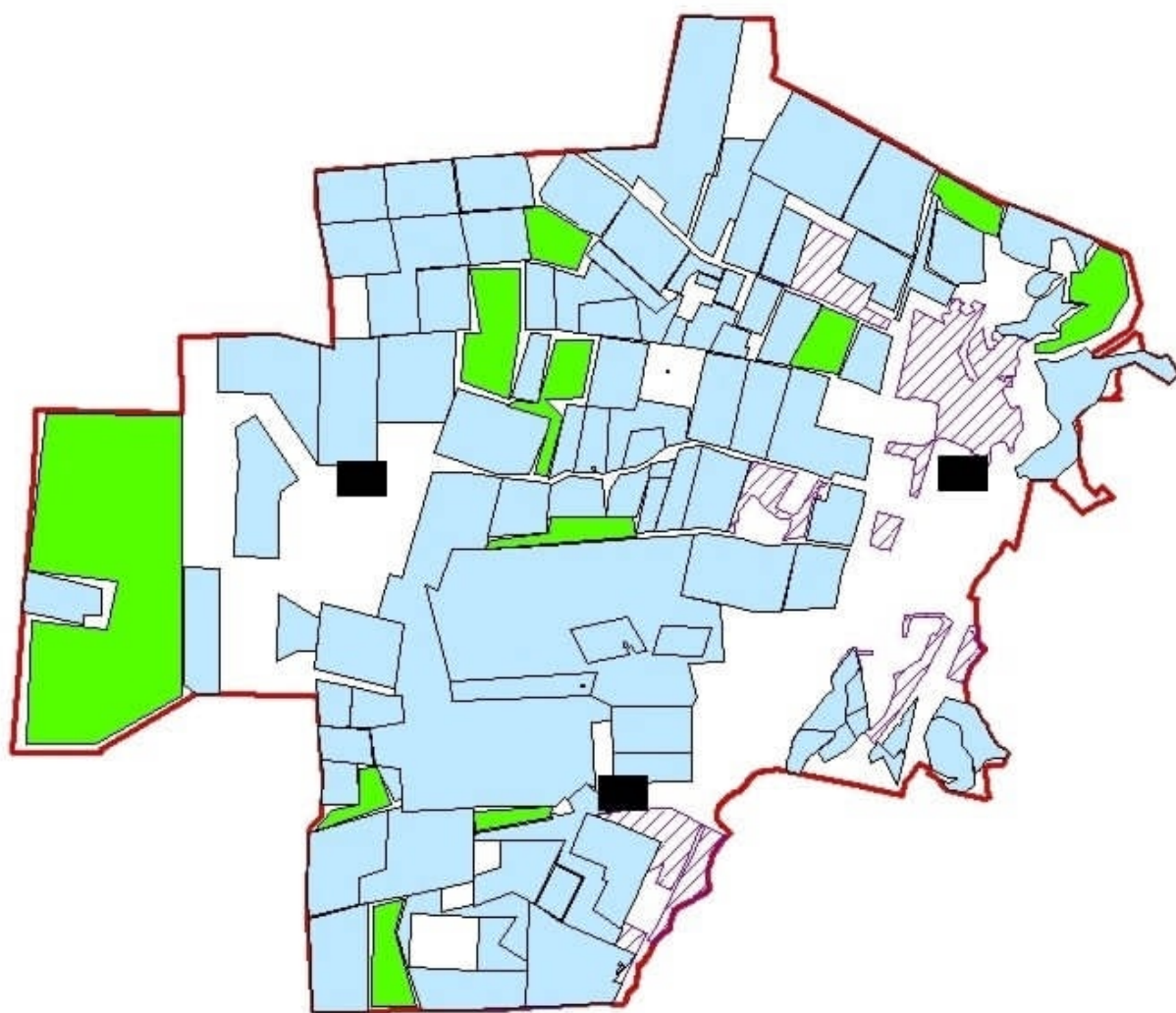
Шартты белгілер



жайылымдары жоқ жеке немесе заңды тұлғалардың ауыл шаруашылығы жануарларының малын орналастыру үшін

Бәйтерек ауданы бойынша
2023-2024 жылдарға арналған
жайылымдарды басқару және
оларды пайдалану жөніндегі
Жоспарға 5 - қосымша

Бәйтерек ауданының Көшім ауылдық округінің жайылымы жоқ жеке және (немесе) заңды тұлғалардың ауыл шаруашылығы жануарларының мал басын орналастыру үшін жайылымдарды қайта бөлу және оны берілетін жайылымдарға ауыстыру схемасы



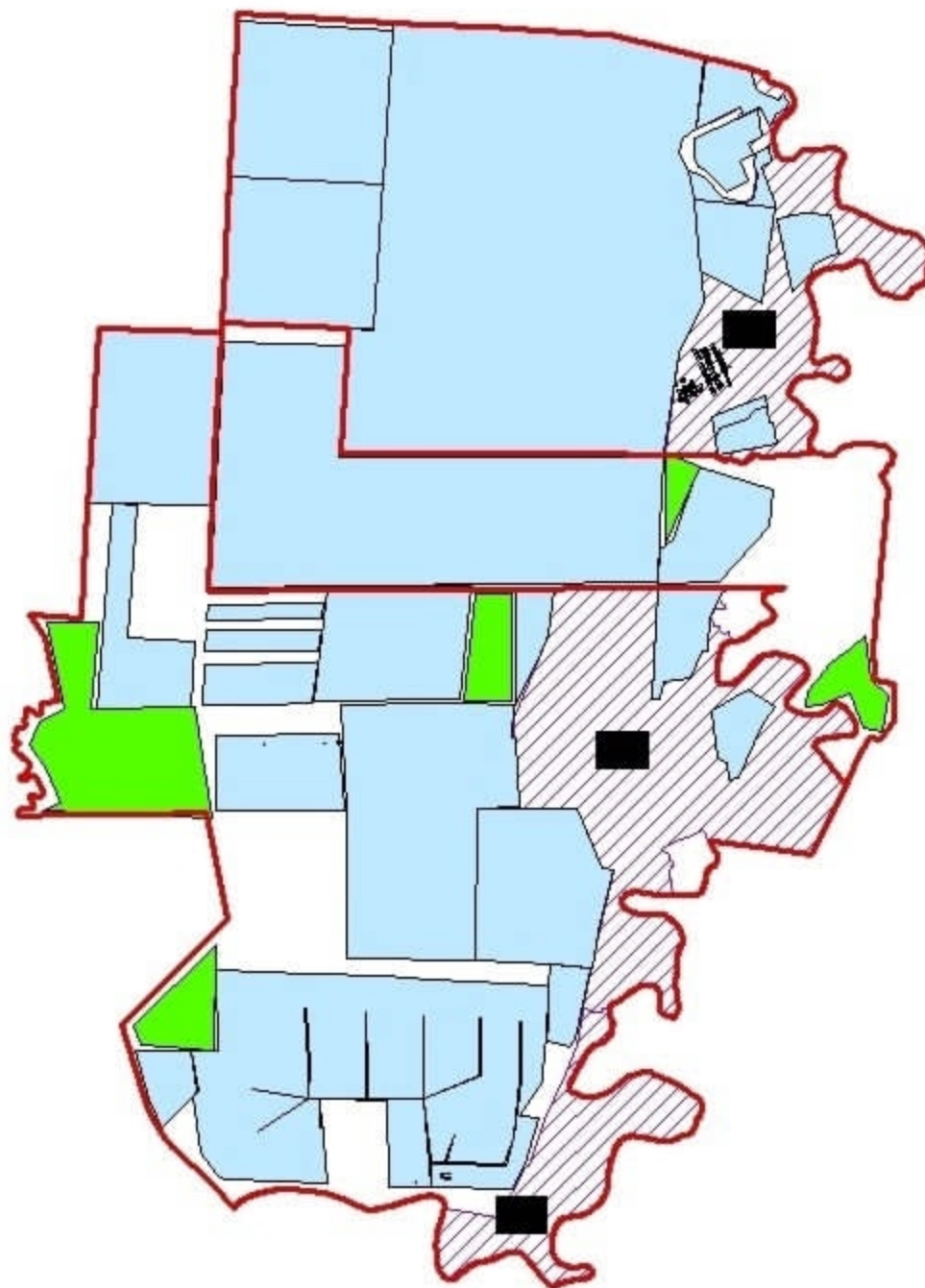
Шартты белгілер



жайылымдары жоқ жеке немесе заңды тұлғалардың ауыл шаруашылығы жануарларының малын орналастыру үшін

Бәйтерек ауданы бойынша
2023-2024 жылдарға арналған
жайылымдарды басқару және
оларды пайдалану жөніндегі
Жоспарға 5 - қосымша

Бәйтерек ауданының Макаров ауылдық округінің жайылымы жоқ жеке және (немесе) заңды тұлғалардың ауыл шаруашылығы жануарларының мал басын орналастыру үшін жайылымдарды қайта бөлу және оны берілетін жайылымдарға ауыстыру схемасы



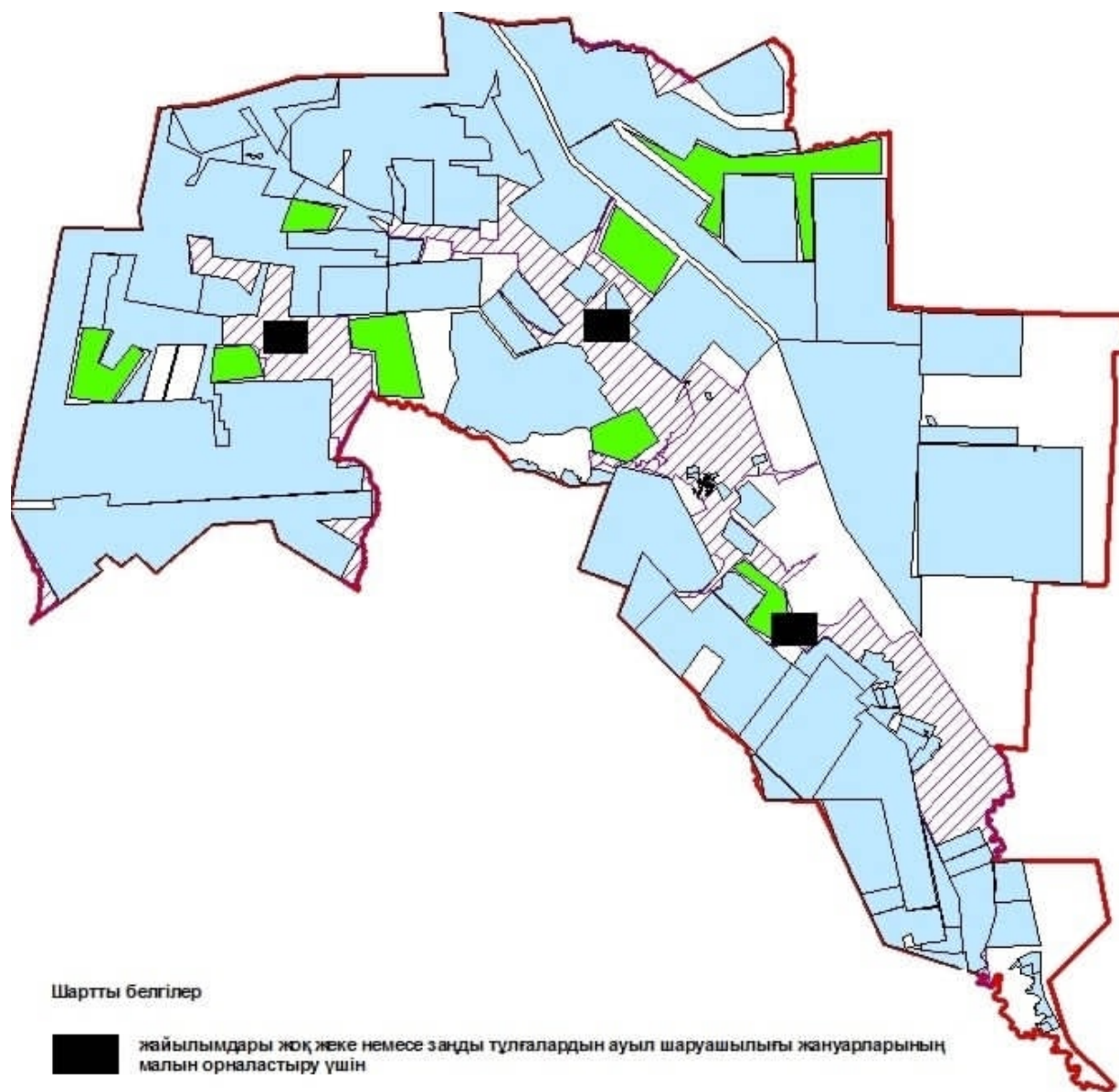
Шартты белгілер



жайылымдары жоқ жеке немесе заңды тұлғалардың ауыл шаруашылығы жануарларының малын орналастыру үшін

Бәйтерек ауданы бойынша
2023-2024 жылдарға арналған
жайылымдарды басқару және
оларды пайдалану жөніндегі
Жоспарға 5 - қосымша

Бәйтерек ауданының Махамбет ауылдық округінің жайылымы жоқ жеке және (немесе) заңды тұлғалардың ауыл шаруашылығы жануарларының мал басын орналастыру үшін жайылымдарды қайта бөлу және оны берілетін жайылымдарға ауыстыру схемасы



Бәйтерек ауданы бойынша
2023-2024 жылдарға арналған
жайылымдарды басқару және
оларды пайдалану жөніндегі
Жоспарға 5 - қосымша

Бәйтерек ауданының Мичурин ауылдық округінің жайылымы жоқ жеке және (немесе) заңды тұлғалардың ауыл шаруашылығы жануарларының мал басын орналастыру үшін жайылымдарды қайта бөлу және оны берілетін жайылымдарға ауыстыру схемасы



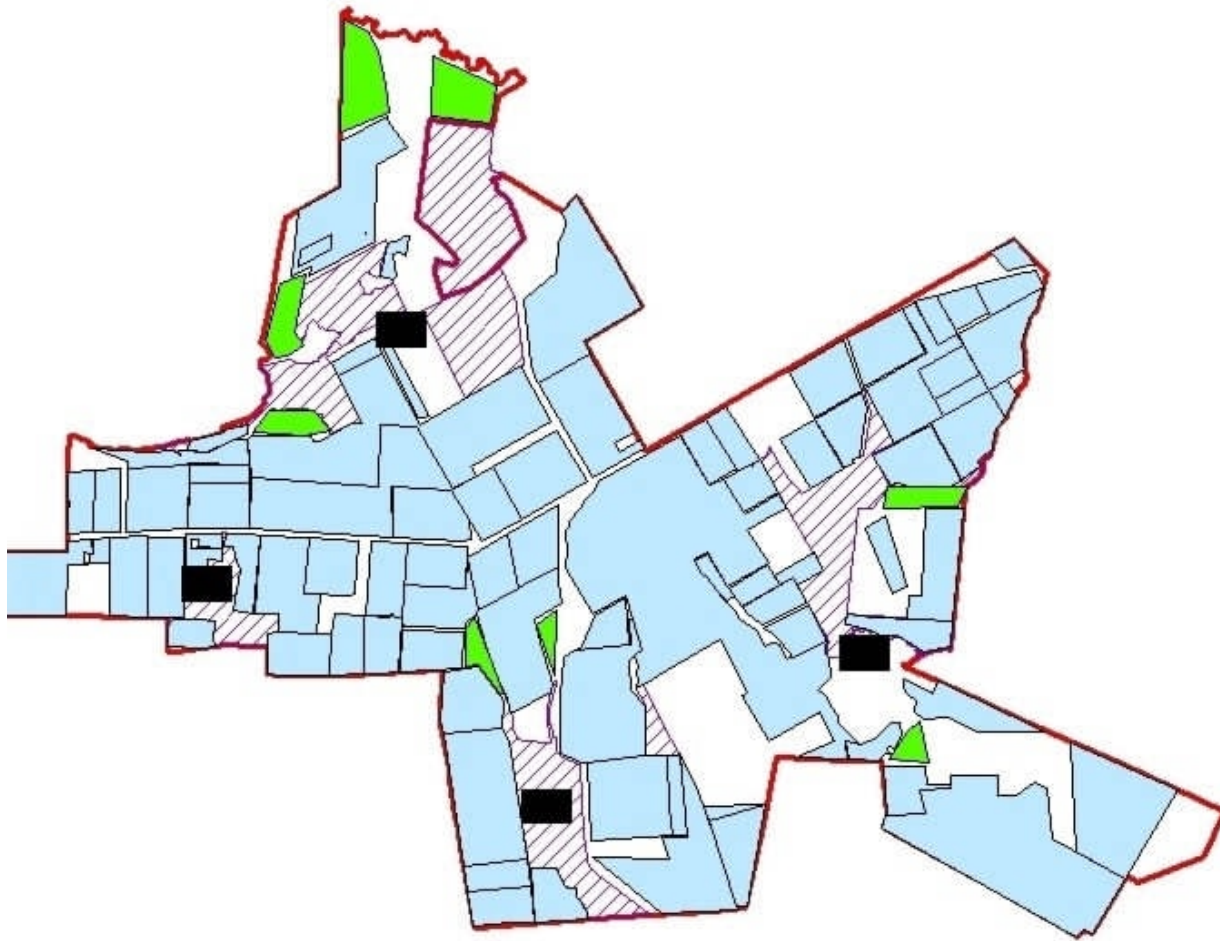
Шартты белгілер



жайылымдары жоқ жеке немесе заңды тұлғалардың ауыл шаруашылығы жануарларының малын орналастыру үшін

Бәйтерек ауданы бойынша
2023-2024 жылдарға арналған
жайылымдарды басқару және
оларды пайдалану жөніндегі
Жоспарға 5 - қосымша

Бәйтерек ауданының Переметный ауылдық округінің жайылымы жоқ жеке және (немесе) заңды тұлғалардың ауыл шаруашылығы жануарларының мал басын орналастыру үшін жайылымдарды қайта бөлу және оны берілетін жайылымдарға ауыстыру схемасы



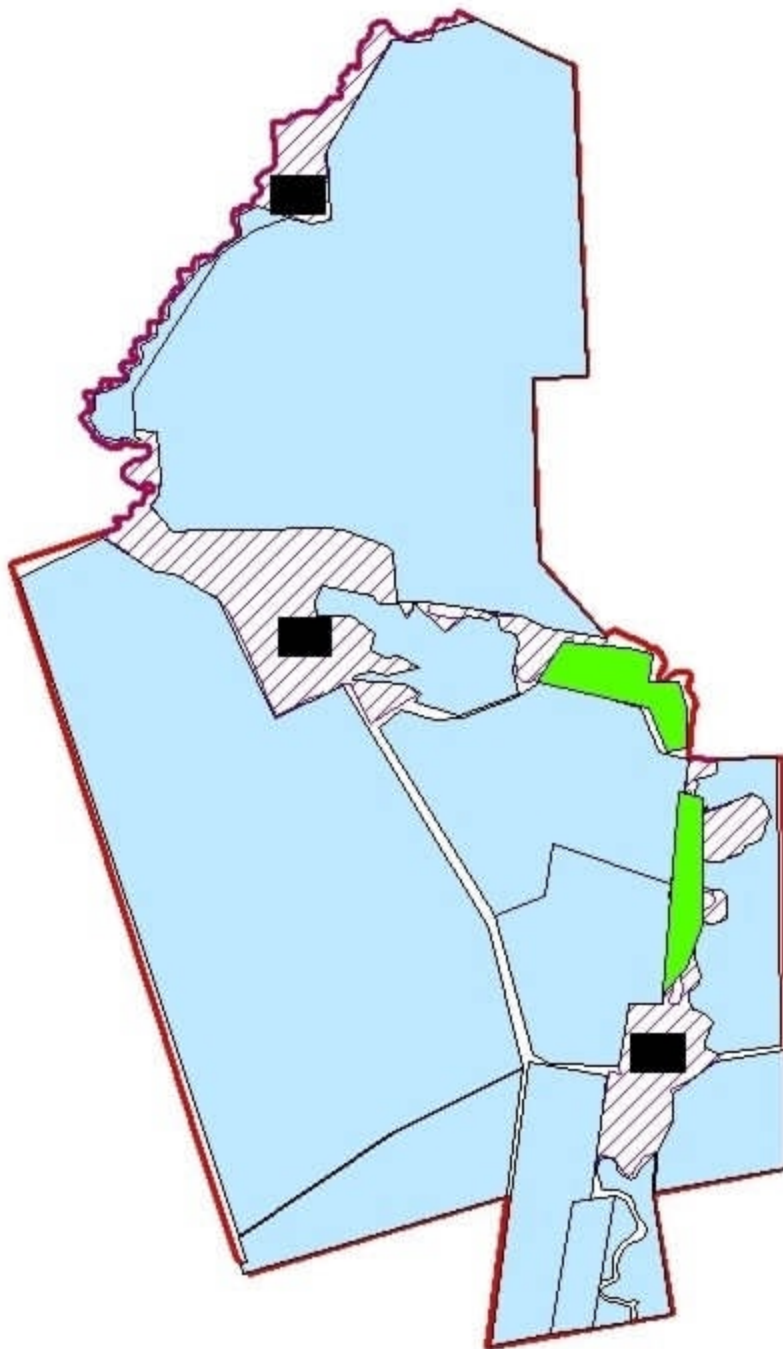
Шартты белгілер



жайылымдары жоқ жеке немесе заңды тұлғалардың ауыл шаруашылығы жануарларының малын орналастыру үшін

Бәйтерек ауданы бойынша
2023-2024 жылдарға арналған
жайылымдарды басқару және
оларды пайдалану жөніндегі
Жоспарға 5 - қосымша

Бәйтерек ауданының Раздольное ауылдық округінің жайылымы жоқ жеке және (немесе) заңды тұлғалардың ауыл шаруашылығы жануарларының мал басын орналастыру үшін жайылымдарды қайта бөлу және оны берілетін жайылымдарға ауыстыру схемасы



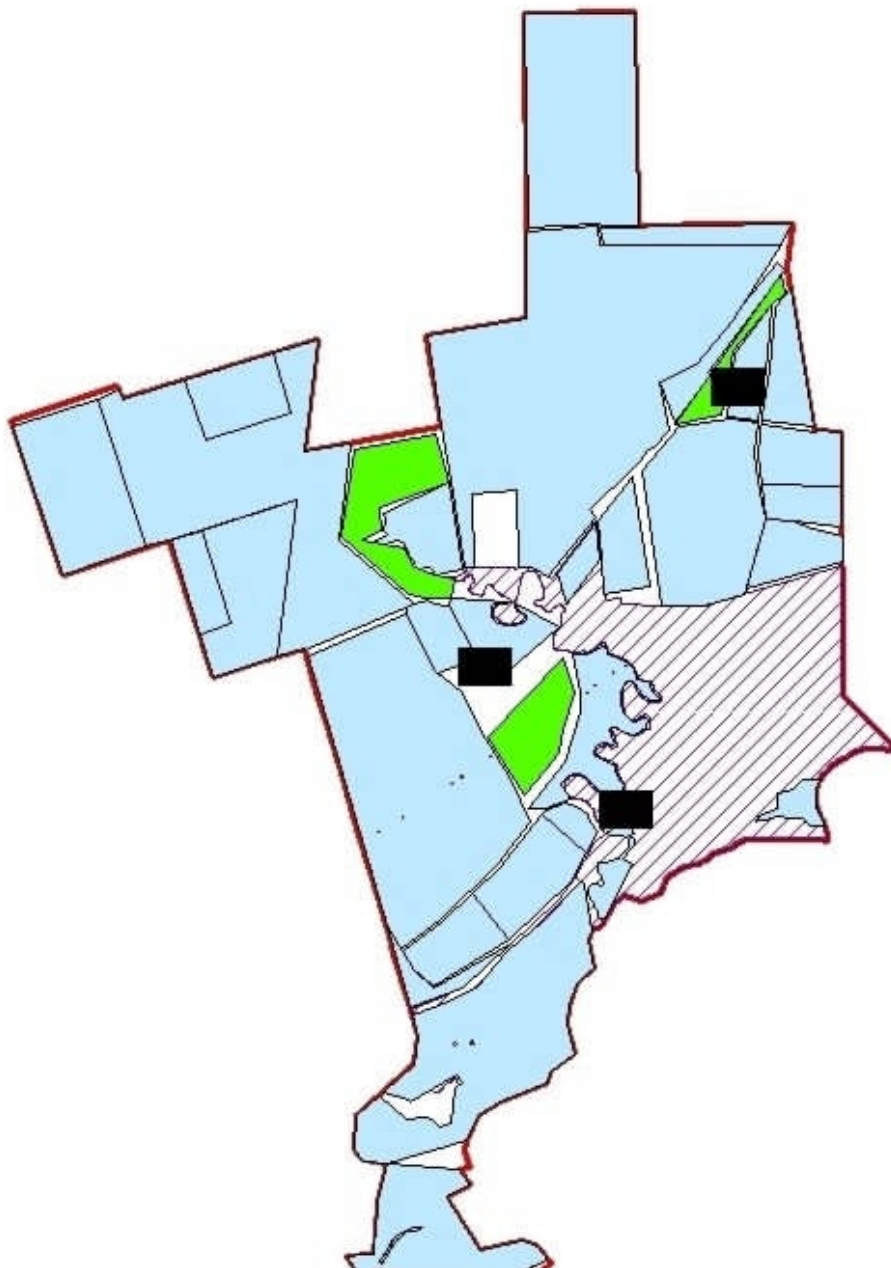
Шартты белгілер



жайылымдары жоқ жеке немесе заңды тұлғалардың ауыл шаруашылығы жануарларының малын орналастыру үшін

Бәйтерек ауданы бойынша
2023-2024 жылдарға арналған
жайылымдарды басқару және
оларды пайдалану жөніндегі
Жоспарға 5 - қосымша

Бәйтерек ауданының Рубежин ауылдық округінің жайылымы жоқ жеке және (немесе) заңды тұлғалардың ауыл шаруашылығы жануарларының мал басын орналастыру үшін жайылымдарды қайта бөлу және оны берілетін жайылымдарға ауыстыру схемасы



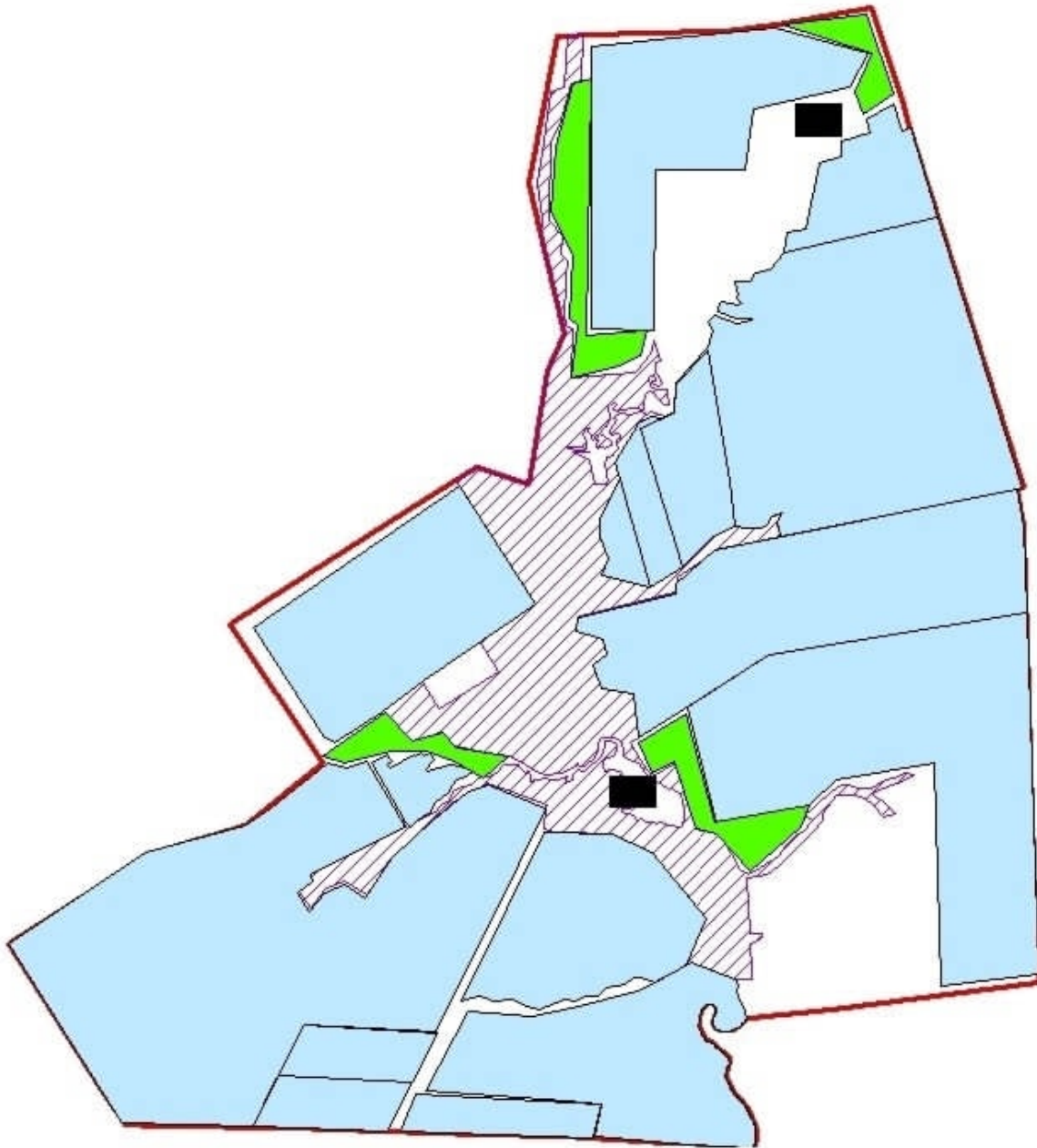
Шартты белгілер



жайылымдары жоқ жеке немесе заңды тұлғалардың ауыл шаруашылығы жануарларының малын орналастыру үшін

Бәйтерек ауданы бойынша
2023-2024 жылдарға арналған
жайылымдарды басқару және

Бәйтерек ауданының Сұлу көл ауылдық округінің жайылымы жоқ жеке және (немесе) заңды тұлғалардың ауыл шаруашылығы жануарларының мал басын орналастыру үшін жайылымдарды қайта бөлу және оны берілетін жайылымдарға ауыстыру схемасы



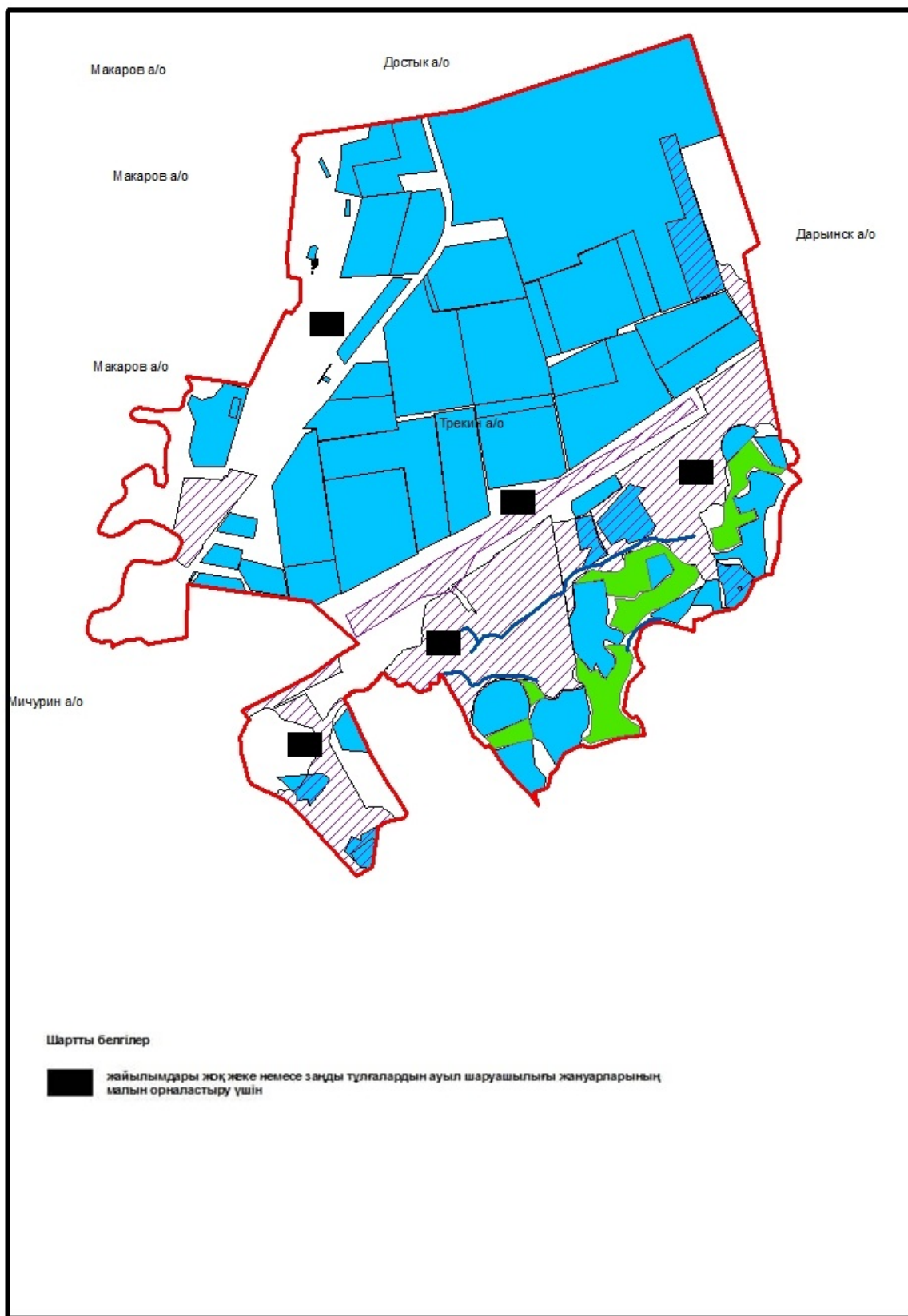
Шартты белгілер



жайылымдары жоқ жеке немесе заңды тұлғалардың ауыл шаруашылығы жануарларының малын орналастыру үшін

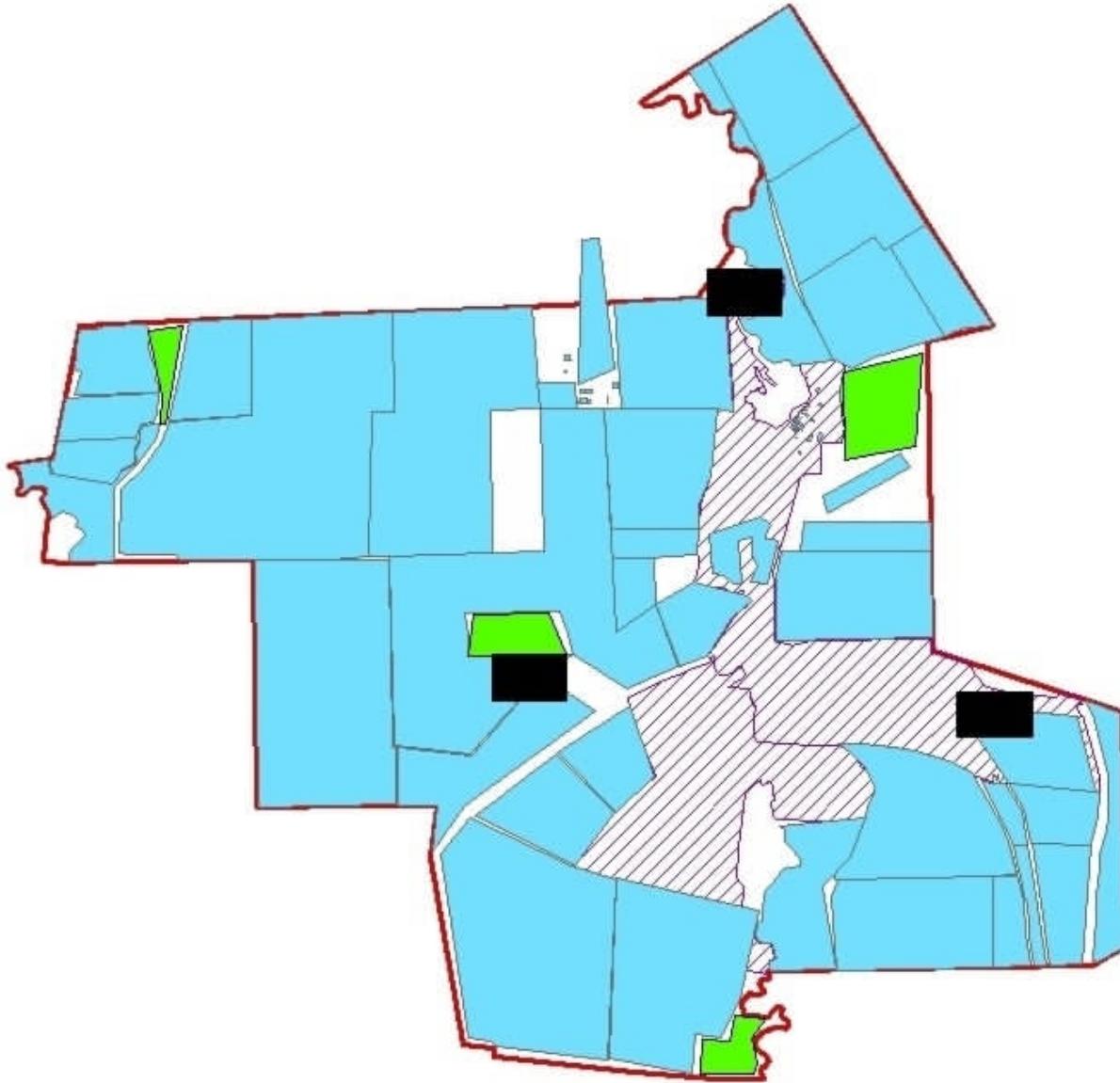
Бәйтерек ауданы бойынша
2023-2024 жылдарға арналған
жайылымдарды басқару және

Бәйтерек ауданының Трекин ауылдық округінің жайылымы жоқ жеке және (немесе) заңды тұлғалардың ауыл шаруашылығы жануарларының мал басын орналастыру үшін жайылымдарды қайта бөлу және оны берілетін жайылымдарға ауыстыру схемасы



Бәйтерек ауданы бойынша
2023-2024 жылдарға арналған
жайылымдарды басқару және

Бәйтерек ауданының Құрманғазы ауылдық округінің жайылымы жоқ жеке және (немесе) заңды тұлғалардың ауыл шаруашылығы жануарларының мал басын орналастыру үшін жайылымдарды қайта бөлу және оны берілетін жайылымдарға ауыстыру схемасы



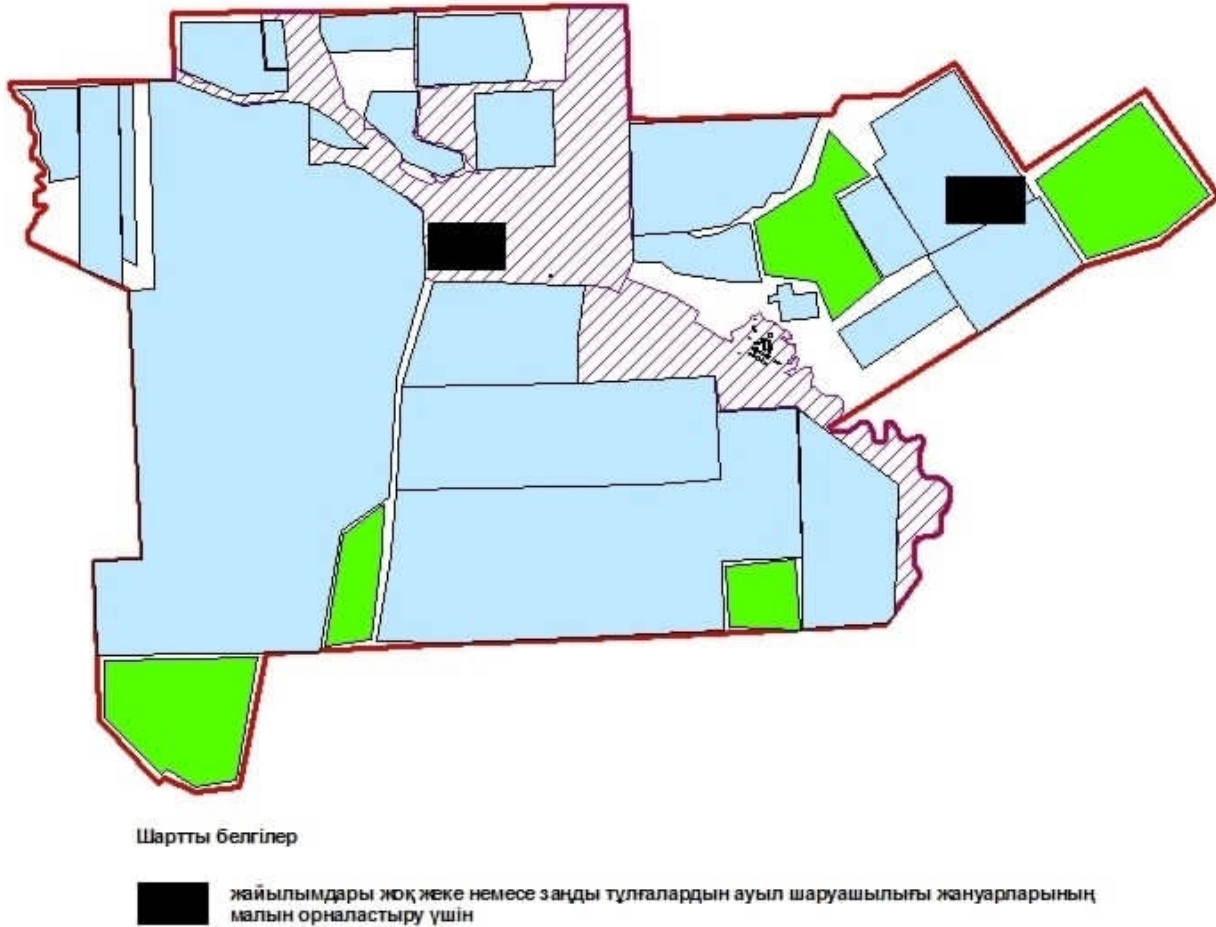
Шартты белгілер



жайылымдары жоқ жеке немесе заңды тұлғалардың ауыл шаруашылығы жануарларының малын орналастыру үшін

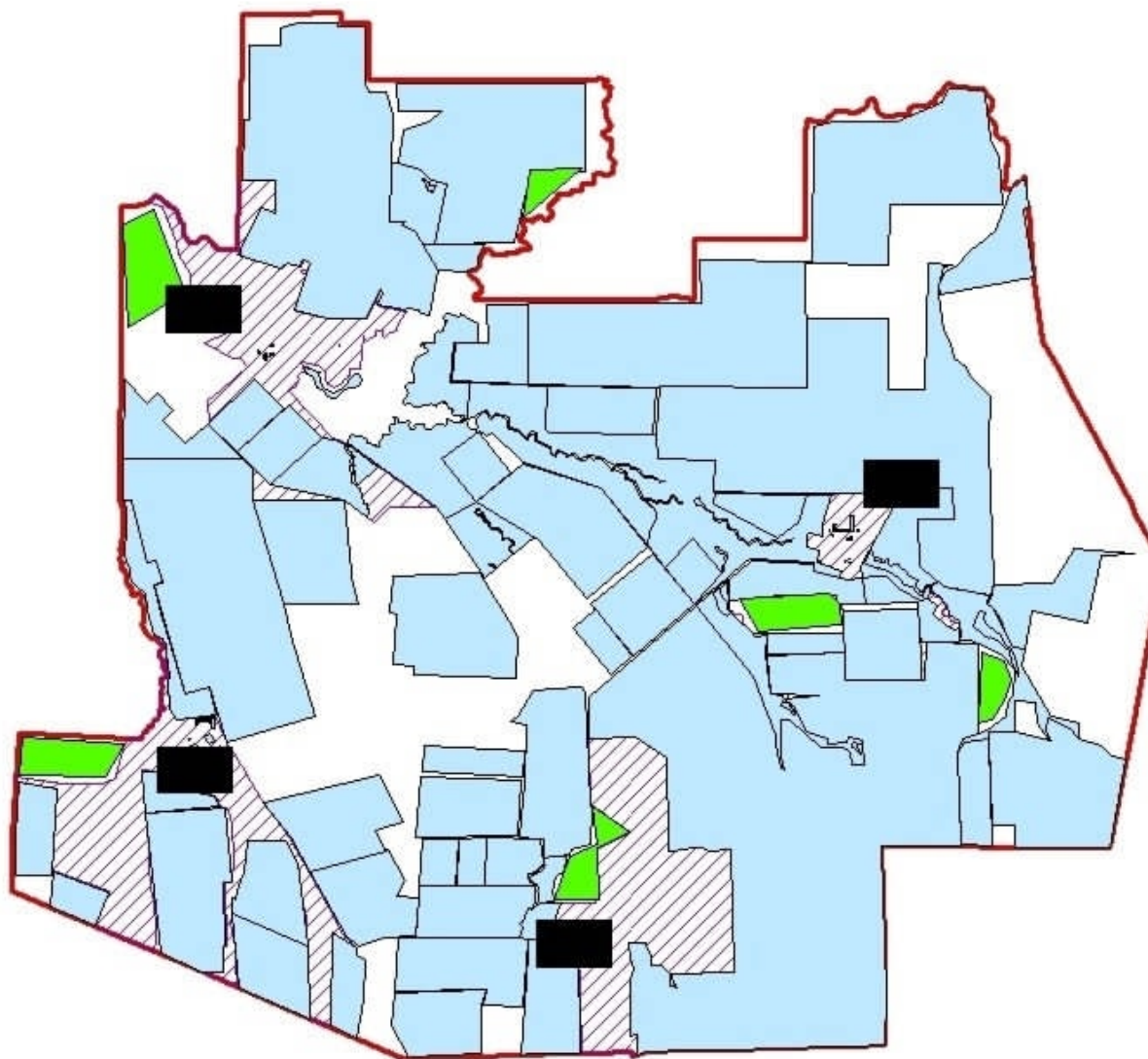
жайылымдарды басқару және
оларды пайдалану жөніндегі
Жоспарға 5 – қосымша

Бәйтерек ауданының Чиров ауылдық округінің жайылымы жоқ жеке және (немесе) заңды тұлғалардың ауыл шаруашылығы жануарларының мал басын орналастыру үшін жайылымдарды қайта бөлу және оны берілетін жайылымдарға ауыстыру схемасы



Бәйтерек ауданы бойынша
2023-2024 жылдарға арналған
жайылымдарды басқару және
оларды пайдалану жөніндегі
Жоспарға 5 - қосымша

Бәйтерек ауданы Шалғай ауылдық округінің жайылымы жоқ жеке және (немесе) заңды тұлғалардың ауыл шаруашылығы жануарларының мал басын орналастыру үшін жайылымдарды қайта бөлу және оны берілетін жайылымдарға ауыстыру схемасы



Шартты белгілер

■ жайылымдары жоқ жеке немесе заңды тұлғалардың ауыл шаруашылығы жануарларының малын орналастыру үшін

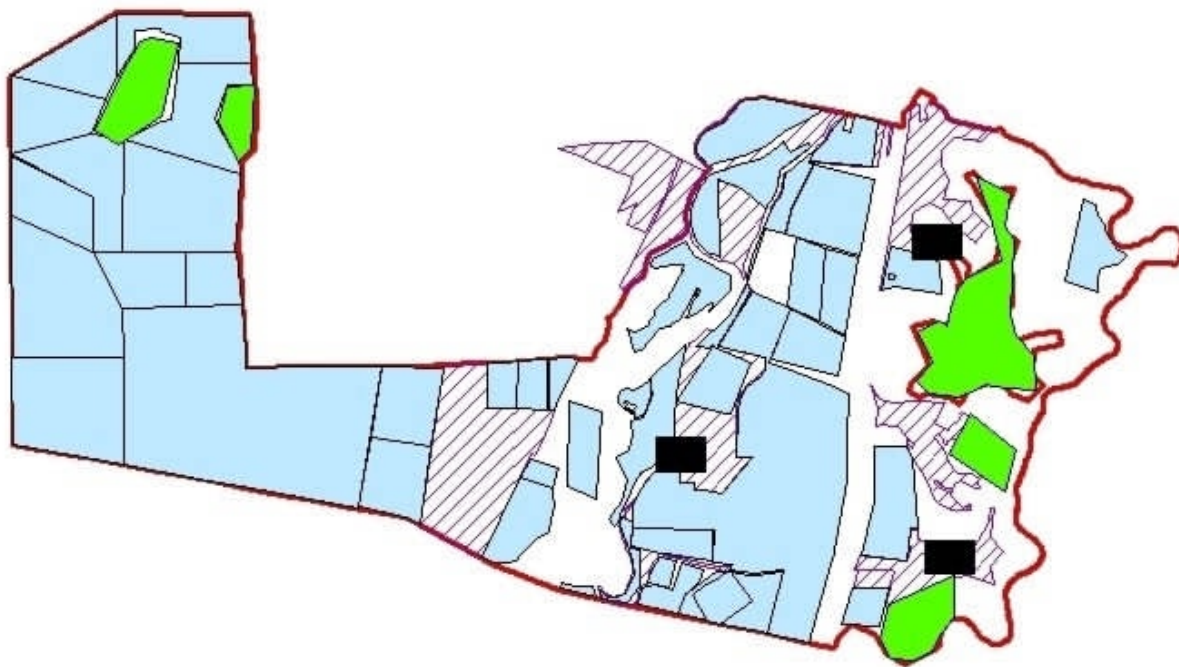
Бәйтерек ауданы бойынша
2023-2024 жылдарға арналған
жайылымдарды басқару және
оларды пайдалану жөніндегі
Жоспарға 5 - қосымша

Бәйтерек ауданы Щапов ауылдық округінің жайылымы жоқ жеке және (немесе) заңды тұлғалардың ауыл шаруашылығы жануарларының мал басын орналастыру үшін жайылымдарды қайта бөлу және оны берілетін жайылымдарға ауыстыру схемасы



Бәйтерек ауданы бойынша
2023-2024 жылдарға арналған
жайылымдарды басқару және
оларды пайдалану жөніндегі
Жоспарға 5 - қосымша

Бәйтерек ауданы Янайкин ауылдық округінің жайылымы жоқ жеке және (немесе) заңды тұлғалардың ауыл шаруашылығы жануарларының мал басын орналастыру үшін жайылымдарды қайта бөлу және оны берілетін жайылымдарға ауыстыру схемасы



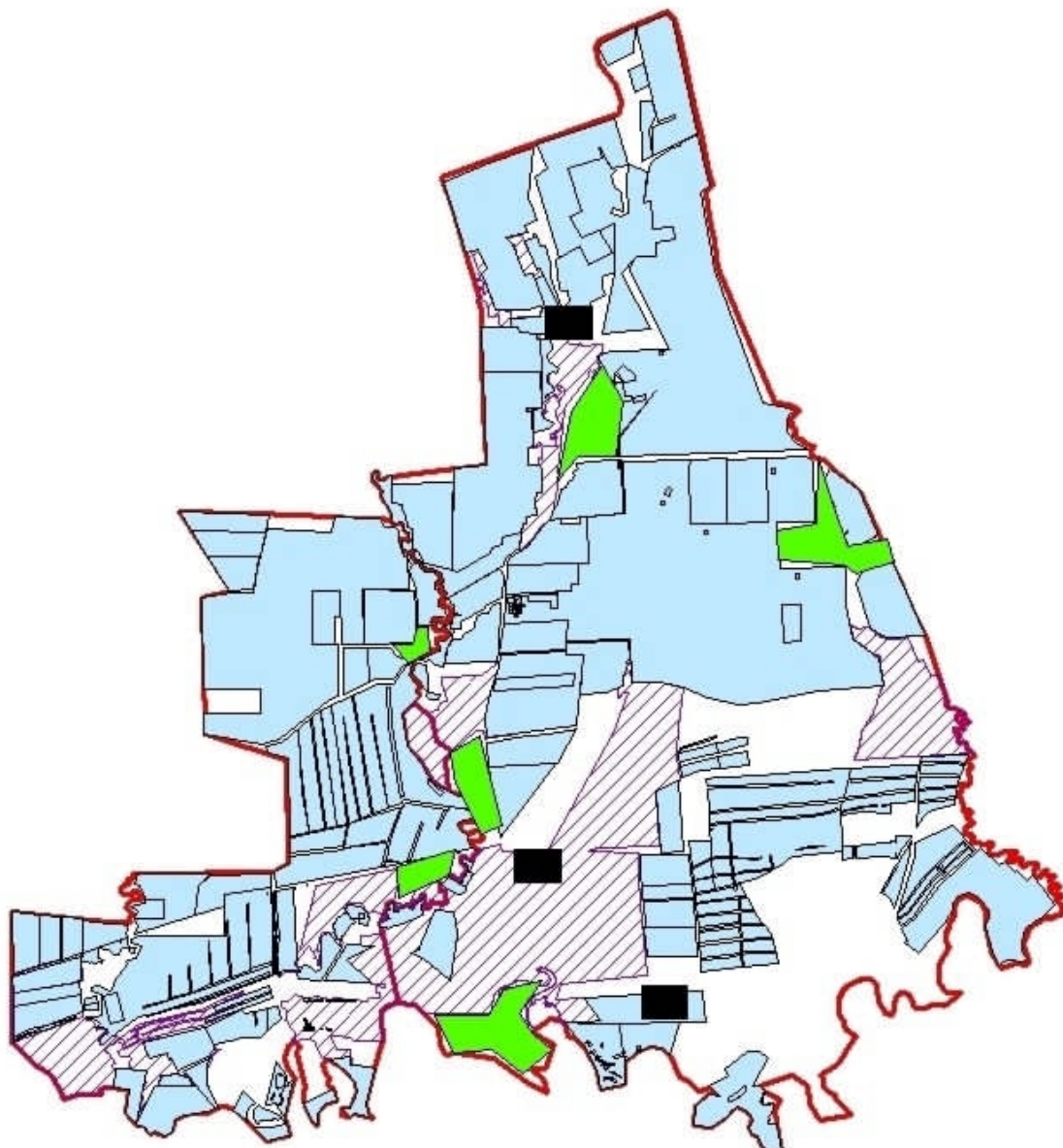
Шартты белгілер



жайылымдары жоқ жеке немесе заңды тұлғалардың ауыл шаруашылығы жануарларының малын орналастыру үшін

Бәйтерек ауданы бойынша
2023-2024 жылдарға арналған
жайылымдарды басқару және
оларды пайдалану жөніндегі
Жоспарға 5 - қосымша

Бәйтерек ауданы Январцев ауылдық округінің жайылымы жоқ жеке және (немесе) заңды тұлғалардың ауыл шаруашылығы жануарларының мал басын орналастыру үшін жайылымдарды қайта бөлу және оны берілетін жайылымдарға ауыстыру схемасы



Шартты белгілер



жайылымдары жоқ жеке немесе заңды тұлғалардың ауыл шаруашылығы жануарларының малын орналастыру үшін

Бәйтерек ауданы бойынша
2023-2024 жылдарға арналған
жайылымдарды басқару және
оларды пайдалану жөніндегі
Жоспарға 6 - қосымша

Бәйтерек ауданы Белес ауылдық округінің маңында орналасқан жайылымдармен қамтамасыз етілмеген жеке және (немесе) заңды тұлғалардың ауыл шаруашылығы жануарларының мал басын шалғайдағы жайылымдарға орналастыру схемасы



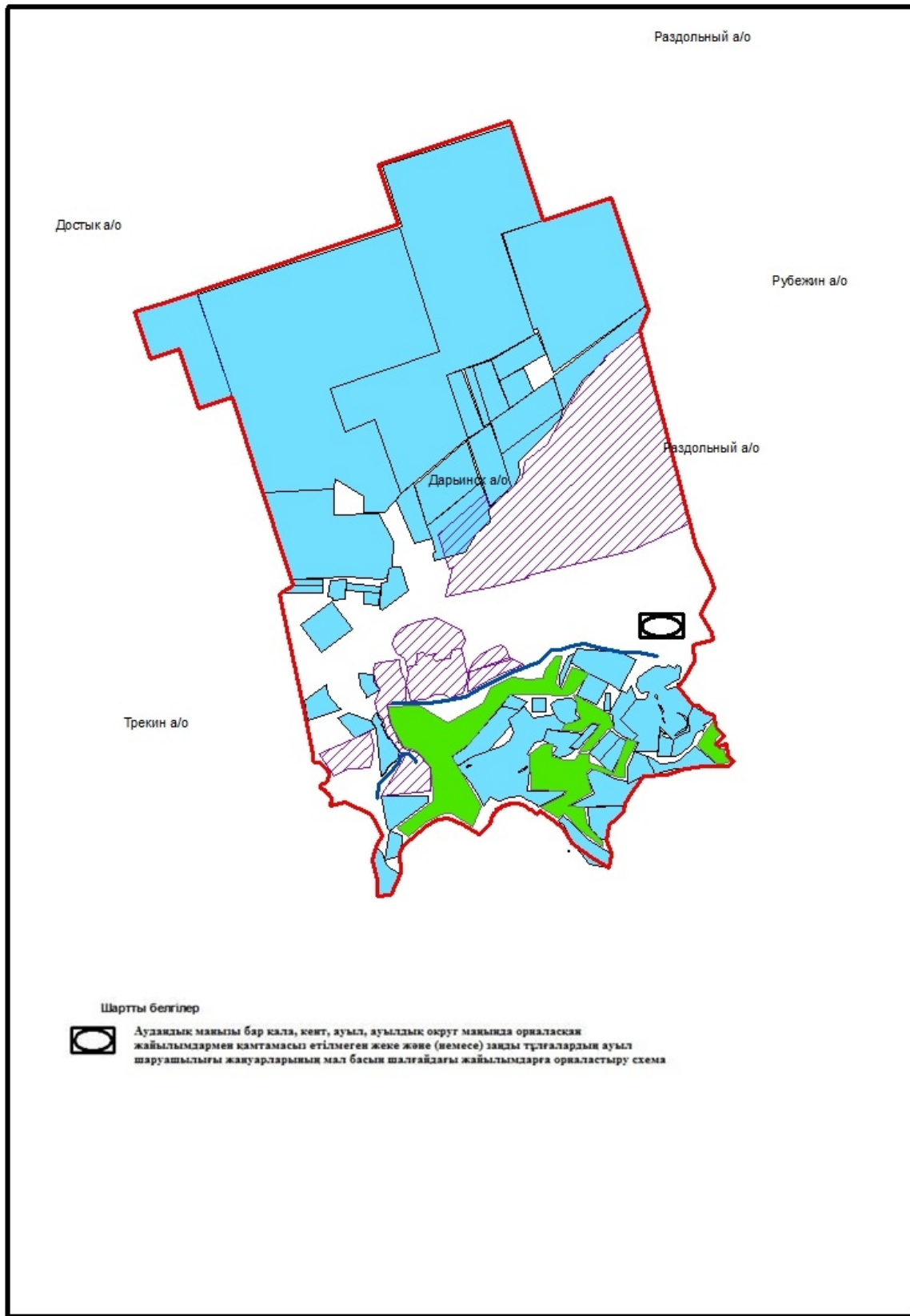
Шартты белгілер



Аудандық маңылы бар қала, көпт, ауыл, ауылдық округ маңында орналасқан жайылымдармен қамтамасыз етілмеген жеке және (немесе) заңды тұлғалардың ауыл шаруашылығы жануарларының мал басын шалғайдағы жайылымдарға орналастыру схемасы

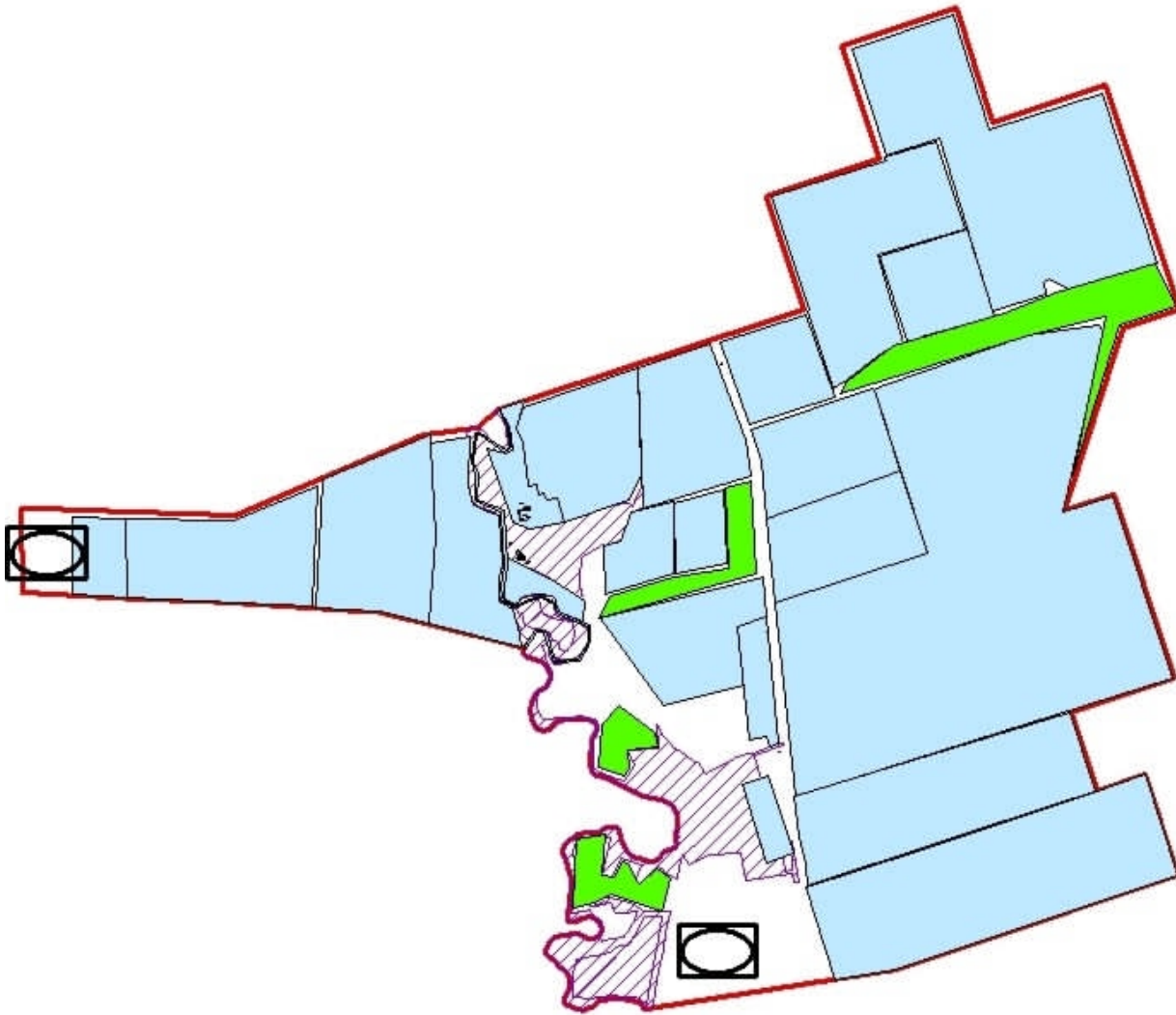
Бәйтерек ауданы бойынша
2023-2024 жылдарға арналған
жайылымдарды басқару және
оларды пайдалану жөніндегі
Жоспарға 6 - қосымша

Бәйтерек ауданы Дариян ауылдық округі маңында орналасқан жайылымдармен қамтамасыз етілмеген жеке және (немесе) заңды тұлғалардың ауыл шаруашылығы жануарларының мал басын шалғайдағы жайылымдарға орналастыру схемасы



Бәйтерек ауданы бойынша
2023-2024 жылдарға арналған
жайылымдарды басқару және

Бәйтерек ауданы Достық ауылдық округі маңында орналасқан жайылымдармен қамтамасыз етілмеген жеке және (немесе) заңды тұлғалардың ауыл шаруашылығы жануарларының мал басын шалғайдағы жайылымдарға орналастыру схемасы



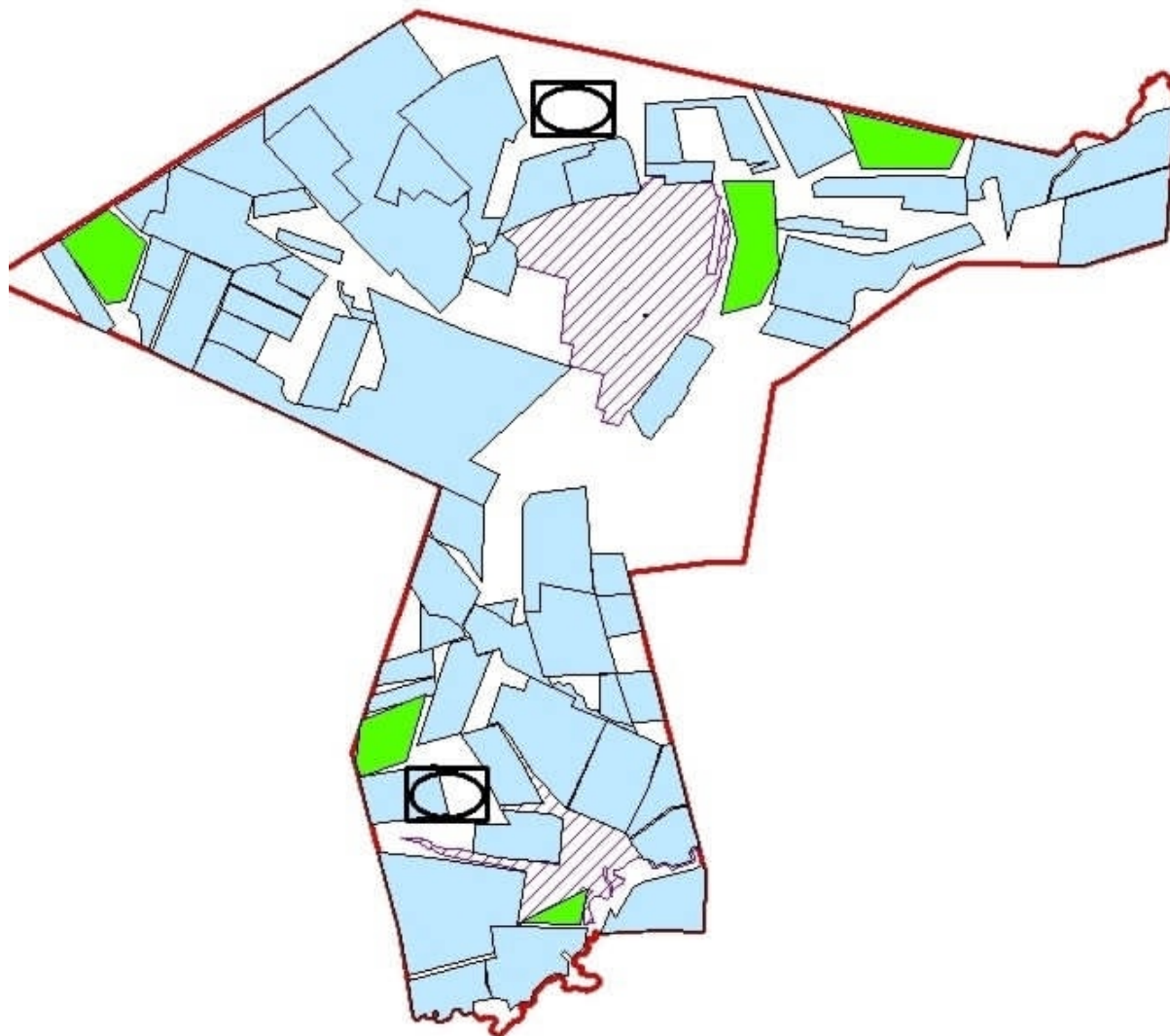
Шартты белгілер



Аудандық маңызы бар қала, кент, ауыл, ауылдық округ маңында орналасқан жайылымдармен қамтамасыз етілмеген жеке және (немесе) заңды тұлғалардың ауыл шаруашылығы жануарларының мал басын шалғайдағы жайылымдарға орналастыру схема

Бәйтерек ауданы бойынша
2023-2024 жылдарға арналған
жайылымдарды басқару және
оларды пайдалану жөніндегі
Жоспарға 6 - қосымша

Бәйтерек ауданы Егіндібұлақ ауылдық округі маңында орналасқан жайылымдармен қамтамасыз етілмеген жеке және (немесе) заңды тұлғалардың ауыл шаруашылығы жануарларының мал басын шалғайдағы жайылымдарға орналастыру схемасы



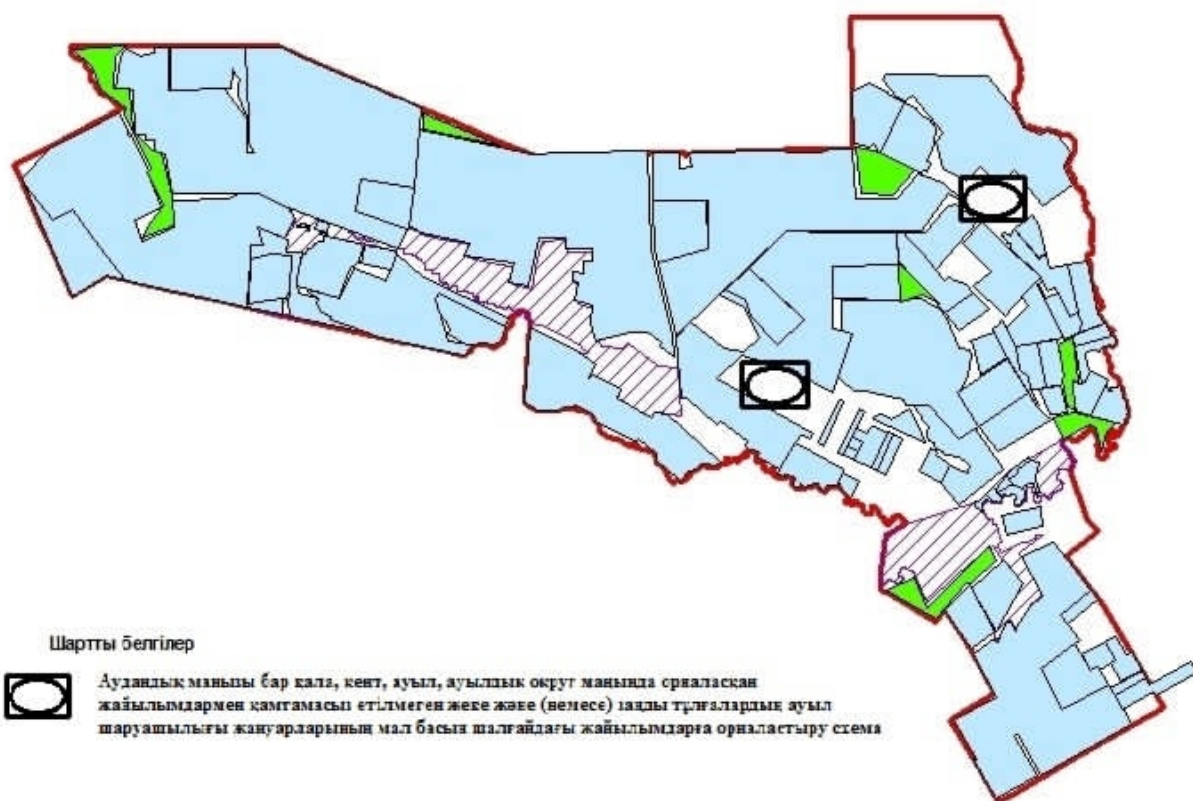
Шартты белгілер



Аудандық маңыпы бар қала, кент, ауыл, ауылдық округ маңында орналасқан жайылымдармен қамтамасыз етілмеген жеке және (немесе) заңды тұлғалардың ауыл шаруашылығы жануарларының мал басын шалғайдағы жайылымдарға орналастыру схема

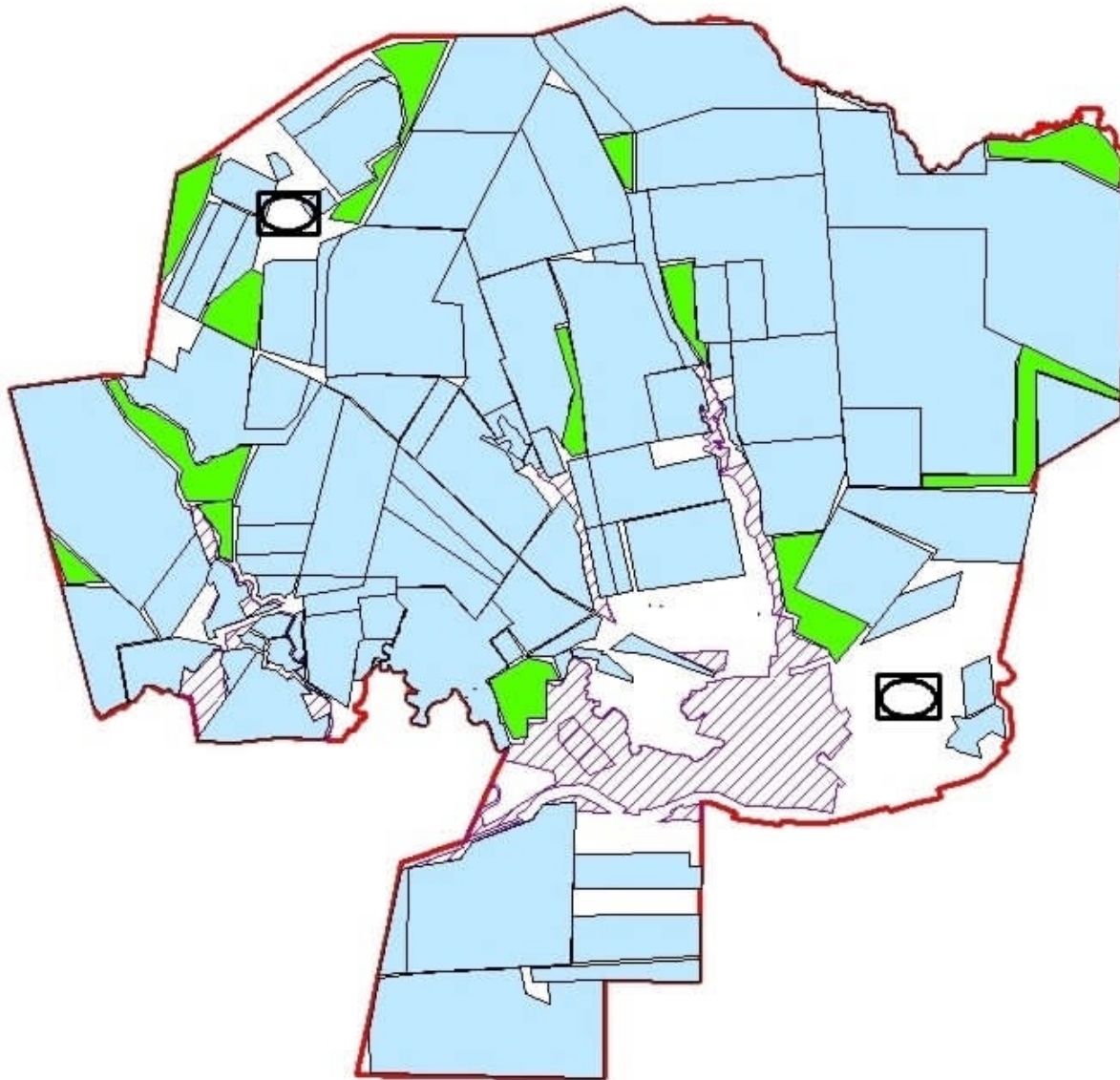
Бәйтерек ауданы бойынша
2023-2024 жылдарға арналған
жайылымдарды басқару және
оларды пайдалану жөніндегі
Жоспарға 6 - қосымша

Бәйтерек ауданы Атамекен ауылдық округі маңында орналасқан жайылымдармен қамтамасыз етілмеген жеке және (немесе) заңды тұлғалардың ауыл шаруашылығы жануарларының мал басын шалғайдағы жайылымдарға орналастыру схемасы



Бәйтерек ауданы бойынша
2023-2024 жылдарға арналған
жайылымдарды басқару және
оларды пайдалану жөніндегі
Жоспарға 6 - қосымша

Бәйтерек ауданы Зеленов ауылдық округі маңында орналасқан жайылымдармен қамтамасыз етілмеген жеке және (немесе) заңды тұлғалардың ауыл шаруашылығы жануарларының мал басын шалғайдағы жайылымдарға орналастыру схемасы



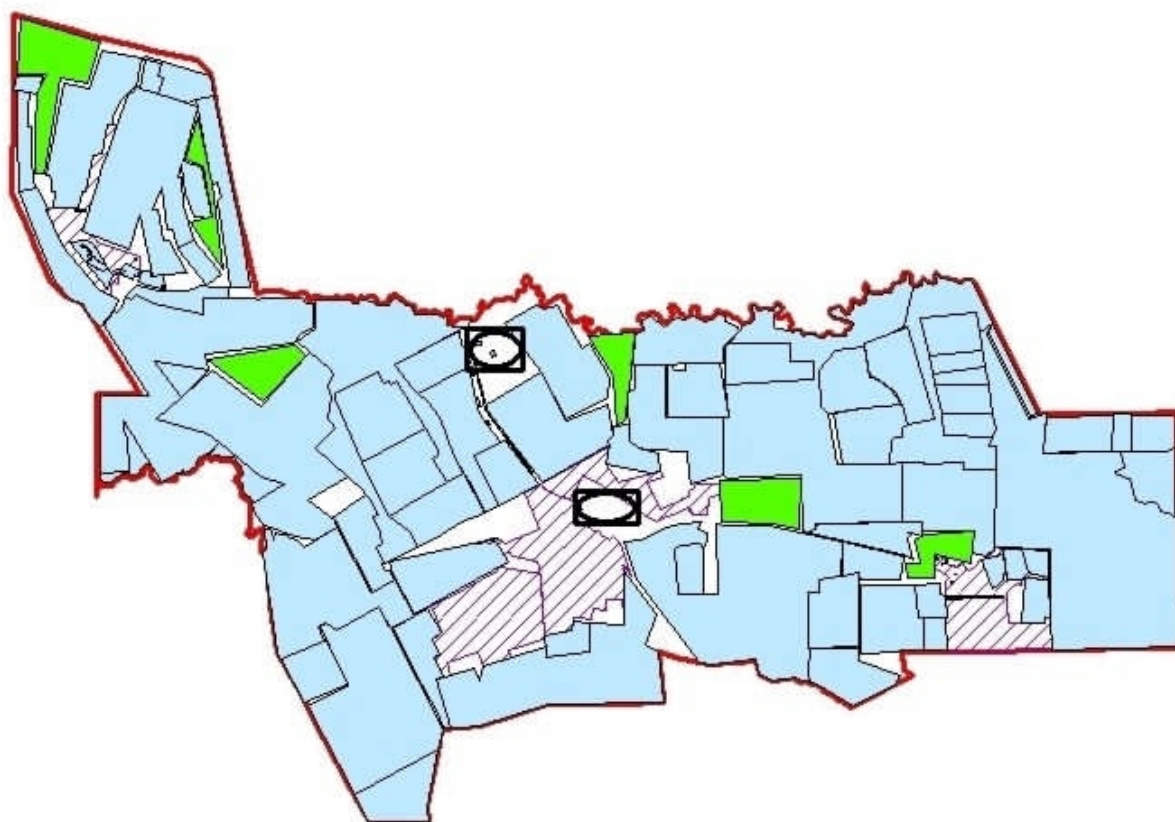
Шартты белгілер



Аудандық маңызы бар қала, кент, ауыл, ауылдық округ маңында орналасқан жайылымдармен қамтамасыз етілмеген жеке және (немесе) заңды тұлғалардың ауыл шаруашылығы жануарларының мал басын шалғайдағы жайылымдарға орналастыру схема

Бәйтерек ауданы бойынша
2023-2024 жылдарға арналған
жайылымдарды басқару және
оларды пайдалану жөніндегі
Жоспарға 6 - қосымша

Бәйтерек ауданы Бейбітшілік ауылдық округі маңында орналасқан жайылымдармен қамтамасыз етілмеген жеке және (немесе) заңды тұлғалардың ауыл шаруашылығы жануарларының мал басын шалғайдағы жайылымдарға орналастыру схемасы



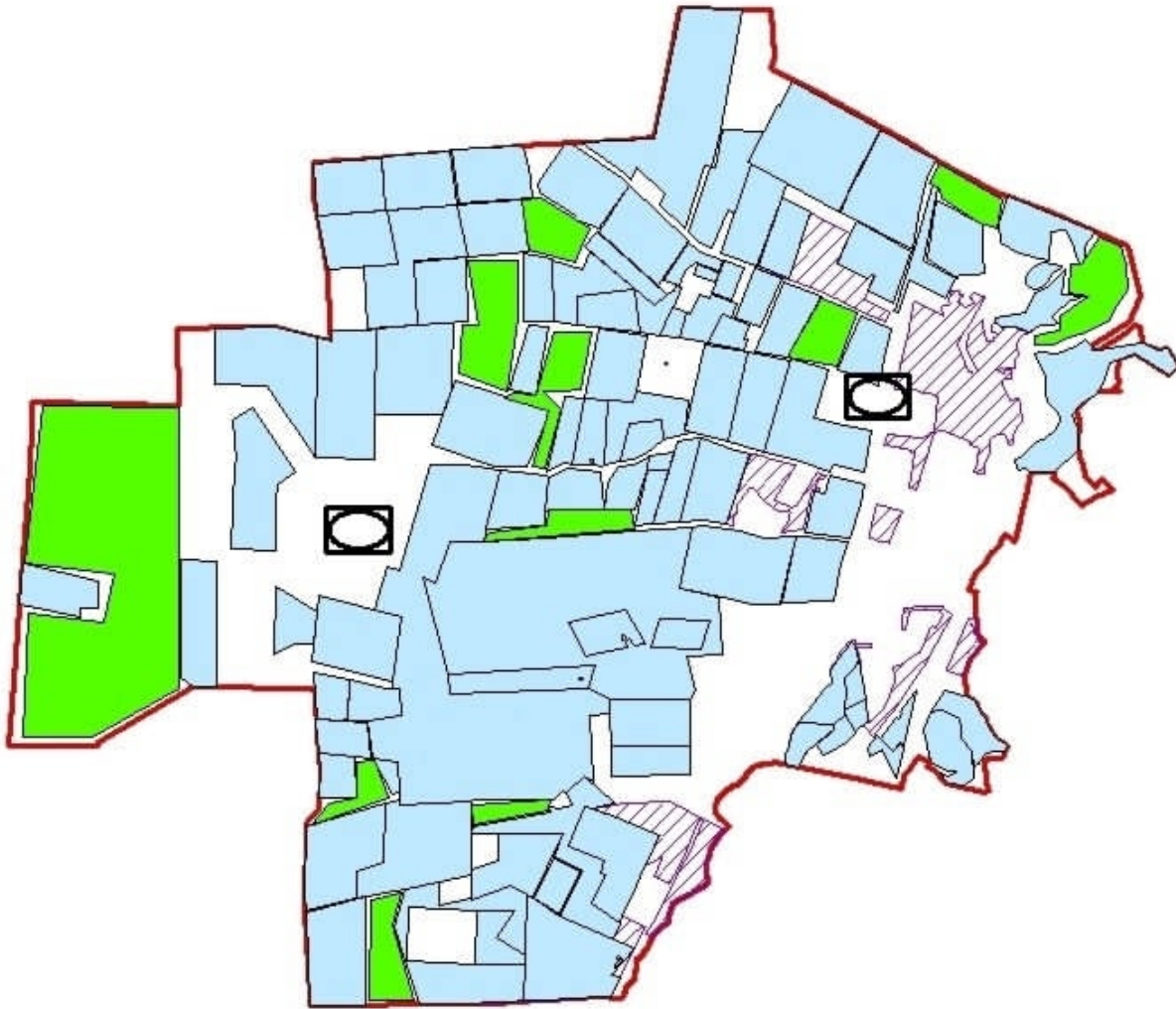
Шартты белгілер



Аудандық маңызы бар қала, кент, ауыл, ауылдық округ маңында орналасқан жайылымдармен қамтамасыз етілмеген жеке және (немесе) заңды тұлғалардың ауыл шаруашылығы жануарларының мал басын шалғайдағы жайылымдарға орналастыру схема

Бәйтерек ауданы бойынша
2023-2024 жылдарға арналған
жайылымдарды басқару және
оларды пайдалану жөніндегі
Жоспарға 6 - қосымша

Бәйтерек ауданы Көшім ауылдық округі маңында орналасқан жайылымдармен қамтамасыз етілмеген жеке және (немесе) заңды тұлғалардың ауыл шаруашылығы жануарларының мал басын шалғайдағы жайылымдарға орналастыру схемасы



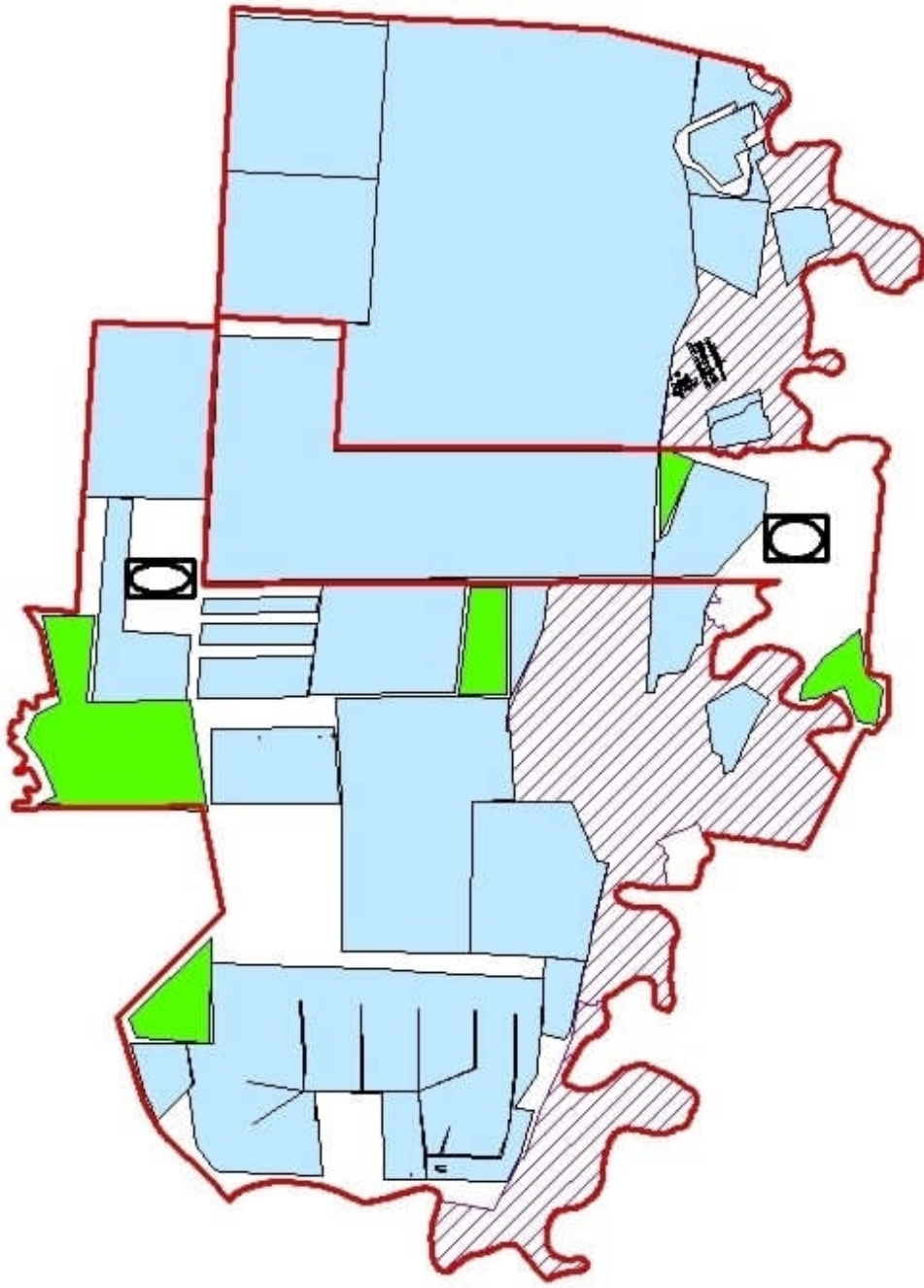
Шартты белгілер



Аудандық маңызы бар қала, кент, ауыл, ауылдық округ маңында орналасқан жайылымдармен қамтамасыз етілмеген жеке және (немесе) заңды тұлғалардың ауыл шаруашылығы жануарларының мал басын шалғайдағы жайылымдарға орналастыру схема

Бәйтерек ауданы бойынша
2023-2024 жылдарға арналған
жайылымдарды басқару және
оларды пайдалану жөніндегі
Жоспарға 6 - қосымша

Бәйтерек ауданы Макаров ауылдық округі маңында орналасқан жайылымдармен қамтамасыз етілмеген жеке және (немесе) заңды тұлғалардың ауыл шаруашылығы жануарларының мал басын шалғайдағы жайылымдарға орналастыру схемасы



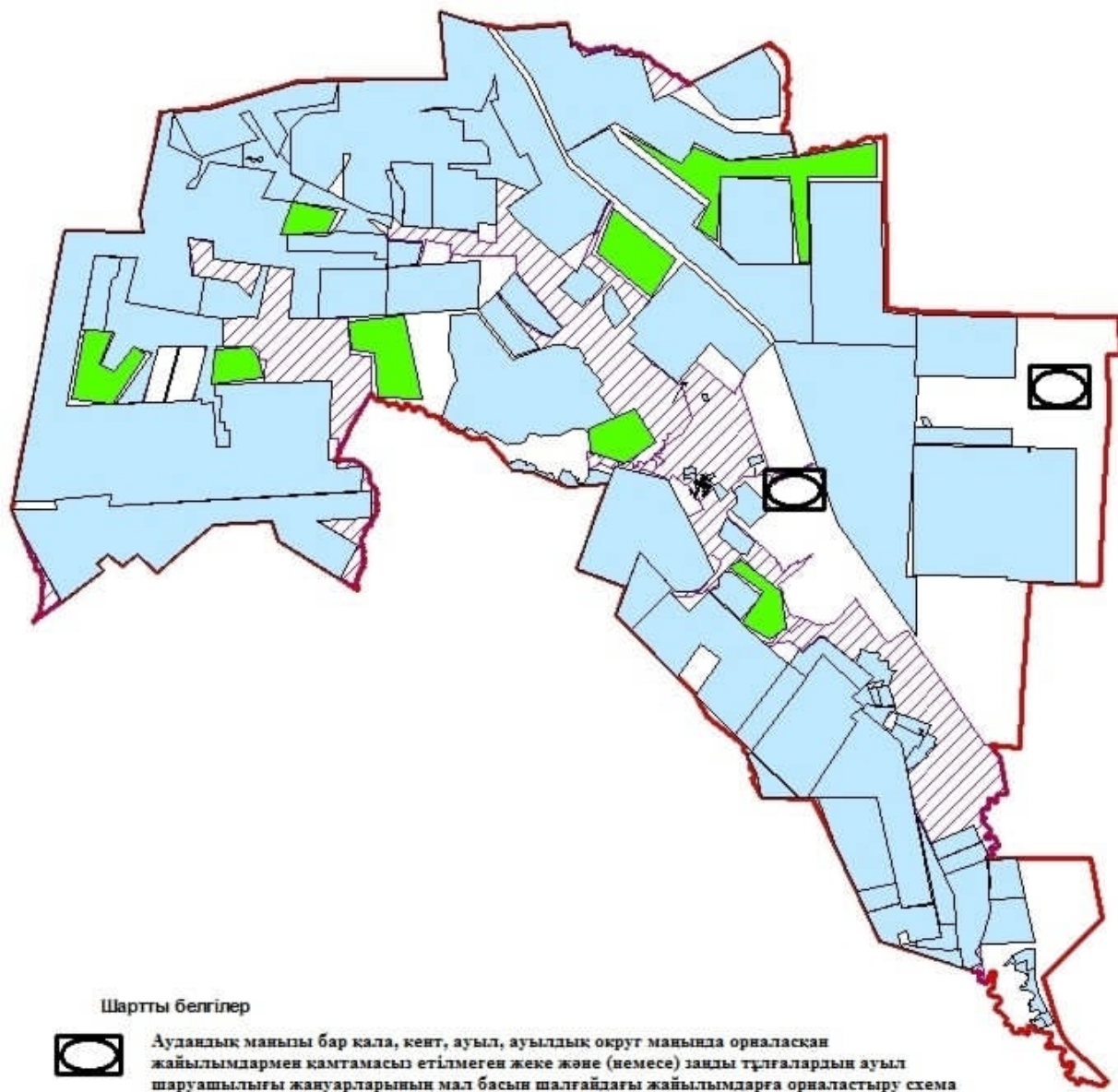
Шартты белгілер



Аудандық маңыпы бар қала, кент, ауыл, ауылдық округ маңында орналасқан жайылымдармен қамтамасыз етілмеген жеке және (немесе) заңды тұлғалардың ауыл шаруашылығы жануарларының мал басын шалғайдағы жайылымдарға орналастыру схема

Бәйтерек ауданы бойынша
2023-2024 жылдарға арналған
жайылымдарды басқару және
оларды пайдалану жөніндегі
Жоспарға 6 - қосымша

Бәйтерек ауданы Махамбет ауылдық округі маңында орналасқан жайылымдармен қамтамасыз етілмеген жеке және (немесе) заңды тұлғалардың ауыл шаруашылығы жануарларының мал басын шалғайдағы жайылымдарға орналастыру схемасы



Бәйтерек ауданы бойынша
2023-2024 жылдарға арналған
жайылымдарды басқару және
оларды пайдалану жөніндегі
Жоспарға 6 - қосымша

Бәйтерек ауданы Мичурин ауылдық округі маңында орналасқан жайылымдармен қамтамасыз етілмеген жеке және (немесе) заңды тұлғалардың ауыл шаруашылығы жануарларының мал басын шалғайдағы жайылымдарға орналастыру схемасы



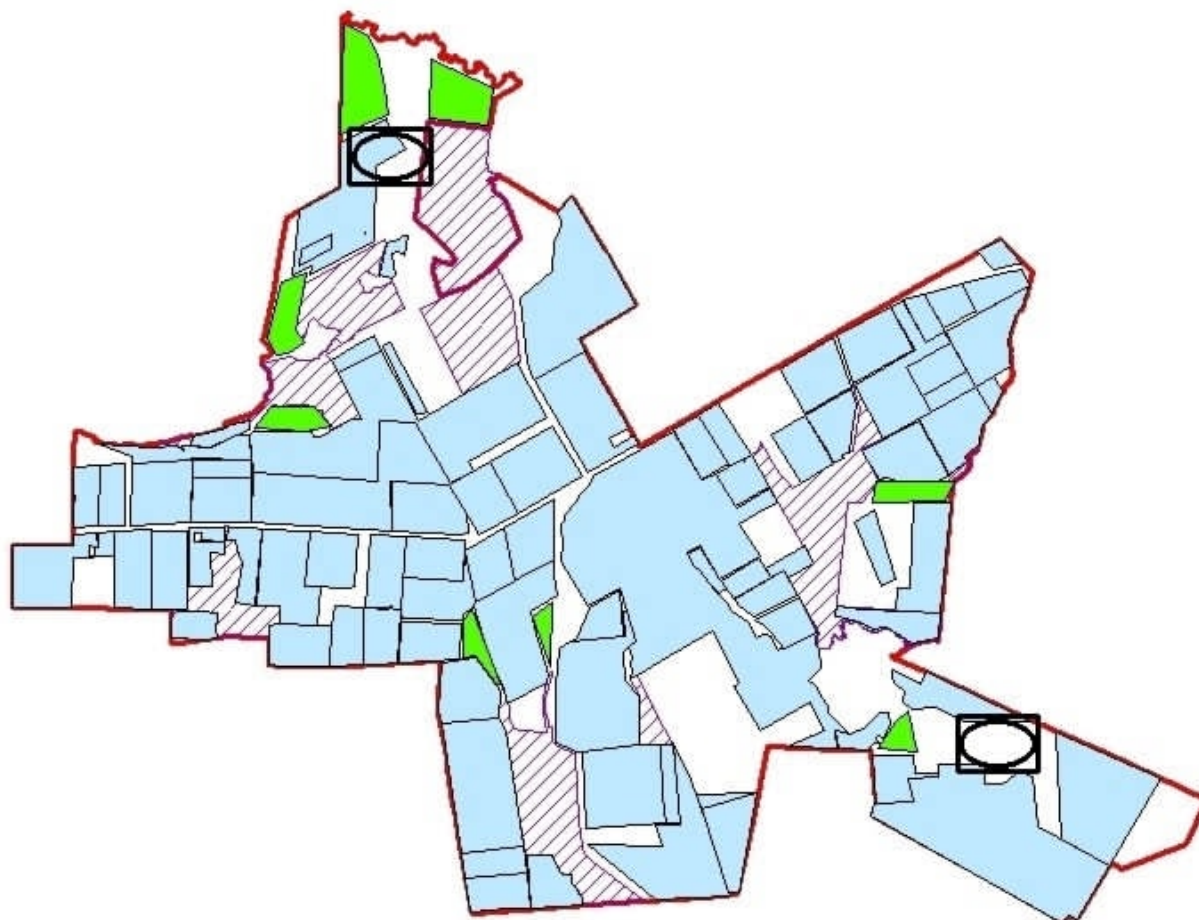
Шартты белгілер



Аудандық маңызы бар қала, кент, ауыл, ауылдық округ маңында орналасқан жайылымдармен қамтамасыз етілмеген жеке және (немесе) заңды тұлғалардың ауыл шаруашылығы жануарларының мал басын шалғайдағы жайылымдарға орналастыру схема

Бәйтерек ауданы бойынша
2023-2024 жылдарға арналған
жайылымдарды басқару және
оларды пайдалану жөніндегі
Жоспарға 6 - қосымша

Бәйтерек ауданы Переметный ауылдық округі маңында орналасқан жайылымдармен қамтамасыз етілмеген жеке және (немесе) заңды тұлғалардың ауыл шаруашылығы жануарларының мал басын шалғайдағы жайылымдарға орналастыру схемасы



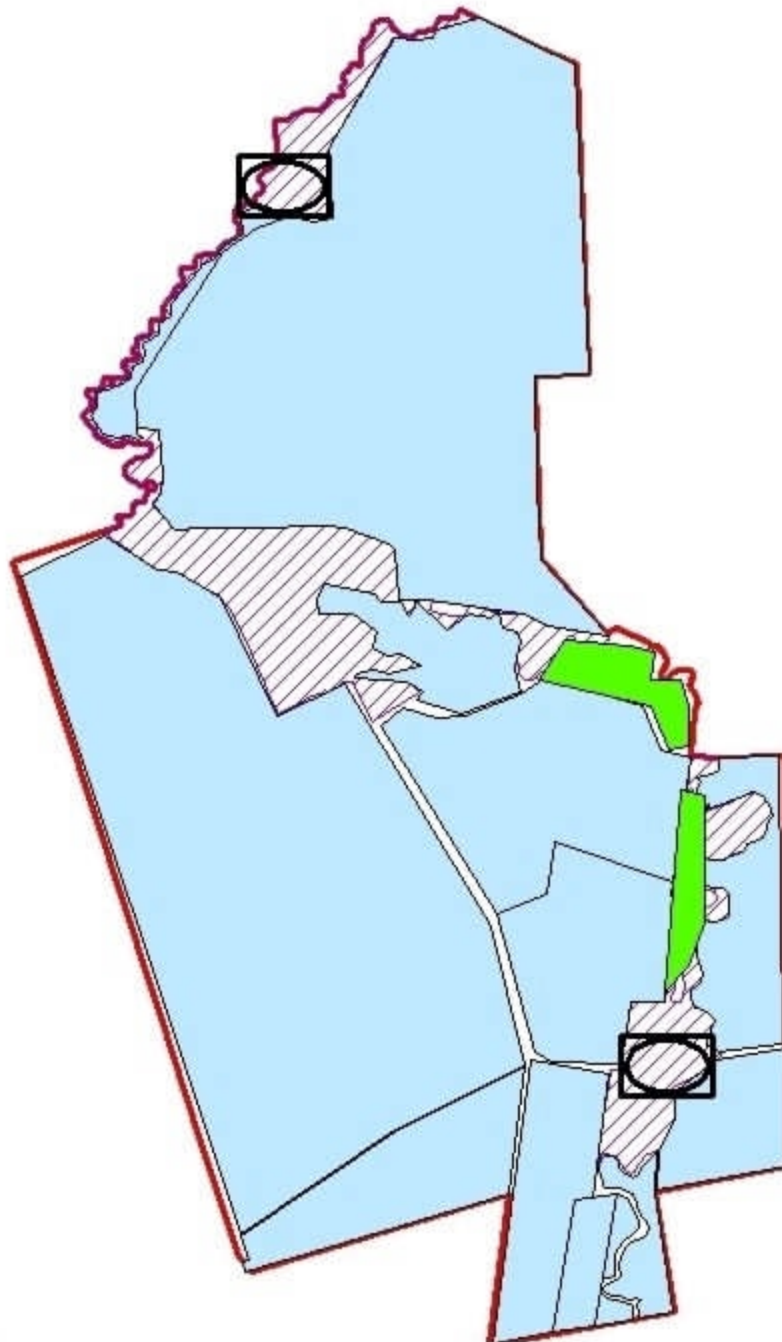
Шартты белгілер



Аудандық маңызы бар қала, кент, ауыл, ауылдық округ маңында орналасқан жайылымдармен қамтамасыз етілмеген жеке және (немесе) заңды тұлғалардың ауыл шаруашылығы жануарларының мал басын шалғайдағы жайылымдарға орналастыру схема

Бәйтерек ауданы бойынша
2023-2024 жылдарға арналған
жайылымдарды басқару және
оларды пайдалану жөніндегі
Жоспарға 6 - қосымша

Бәйтерек ауданы Раздольный ауылдық округі маңында орналасқан жайылымдармен қамтамасыз етілмеген жеке және (немесе) заңды тұлғалардың ауыл шаруашылығы жануарларының мал басын шалғайдағы жайылымдарға орналастыру схемасы



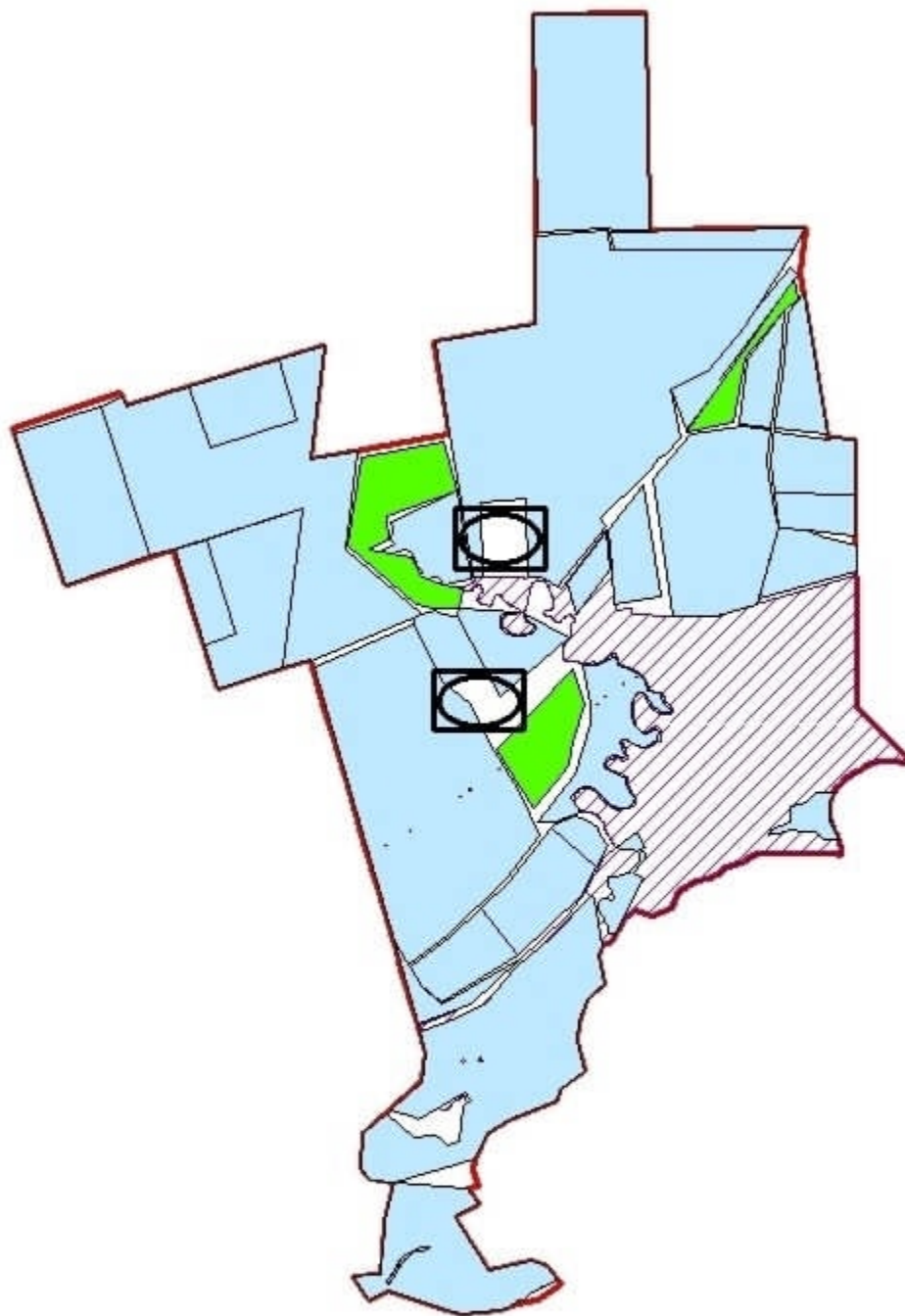
Шартты белгілер



Аудандық маңызы бар қала, кент, ауыл, ауылдық округ маңында орналасқан жайылымдармен қамтамасыз етілмеген жеке және (немесе) заңды тұлғалардың ауыл шаруашылығы жануарларының мал басын шалғайдағы жайылымдарға орналастыру схема

Бәйтерек ауданы бойынша
2023-2024 жылдарға арналған
жайылымдарды басқару және
оларды пайдалану жөніндегі
Жоспарға 6 - қосымша

Бәйтерек ауданы Рубежин ауылдық округі маңында орналасқан жайылымдармен қамтамасыз етілмеген жеке және (немесе) заңды тұлғалардың ауыл шаруашылығы жануарларының мал басын шалғайдағы жайылымдарға орналастыру схемасы



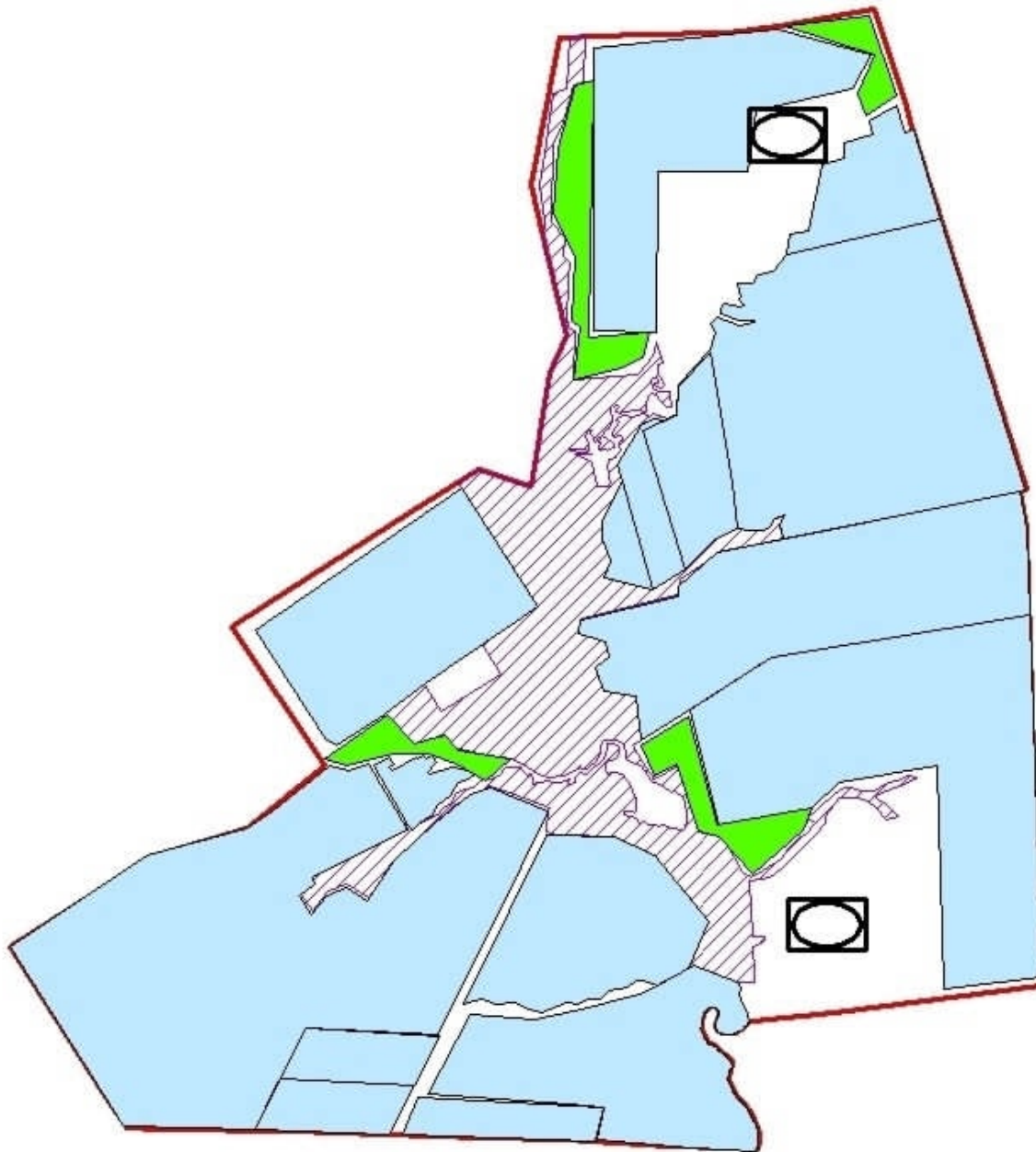
Шартты белгілер



Аудандық маңызы бар қала, кент, ауыл, ауылдық округ маңында орналасқан жайылымдармен қамтамасыз етілмеген жеке және (немесе) заңды тұлғалардың ауыл шаруашылығы жануарларының мал басын шалғайдағы жайылымдарға орналастыру схема

Бәйтерек ауданы бойынша
2023-2024 жылдарға арналған
жайылымдарды басқару және

Бәйтерек ауданы Сұлу көл ауылдық округі маңында орналасқан жайылымдармен қамтамасыз етілмеген жеке және (немесе) заңды тұлғалардың ауыл шаруашылығы жануарларының мал басын шалғайдағы жайылымдарға орналастыру схемасы



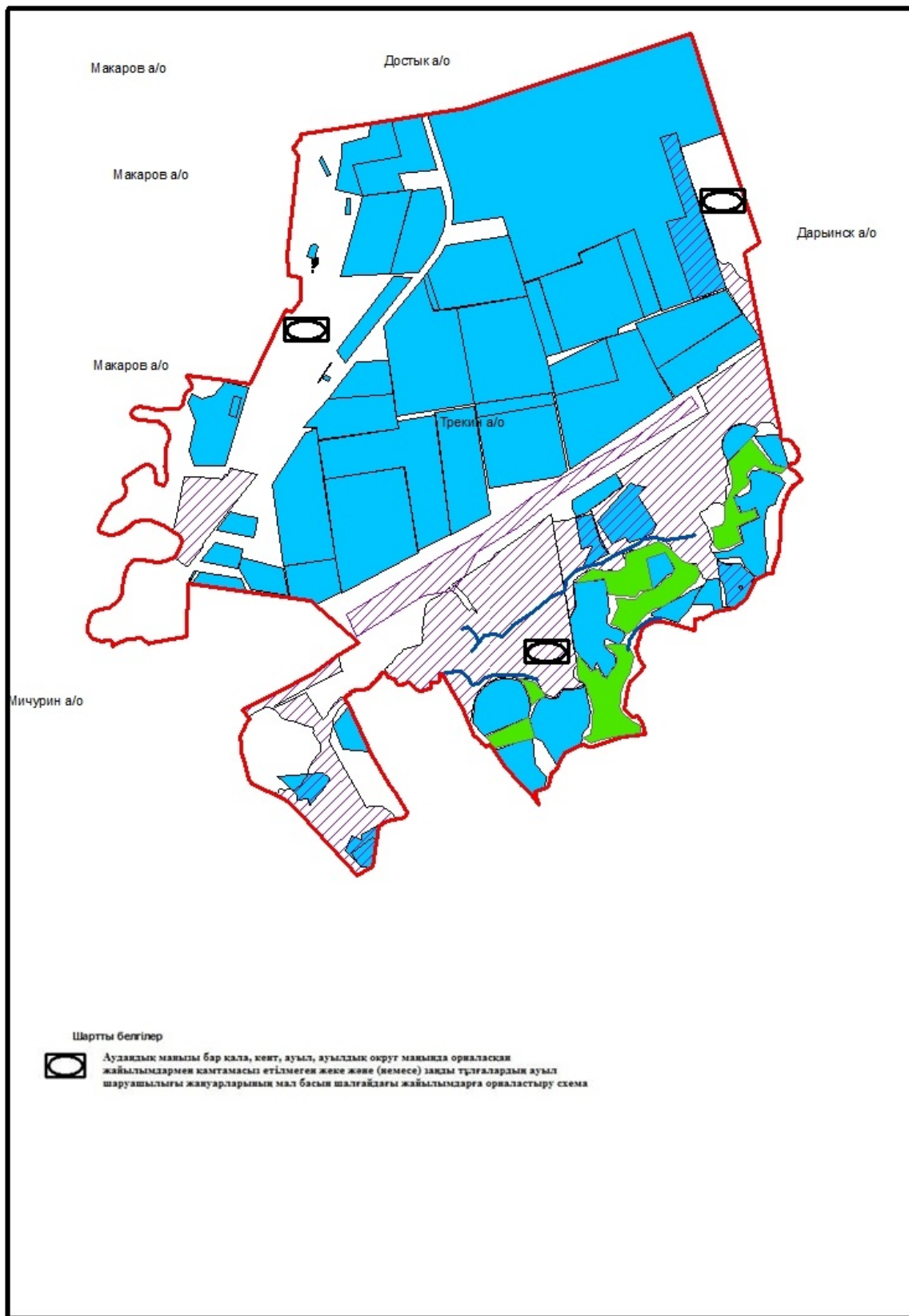
Шартты белгілер



Аудандық маңызы бар қала, кент, ауыл, ауылдық округ маңында орналасқан жайылымдармен қамтамасыз етілмеген жеке және (немесе) заңды тұлғалардың ауыл шаруашылығы жануарларының мал басын шалғайдағы жайылымдарға орналастыру схема

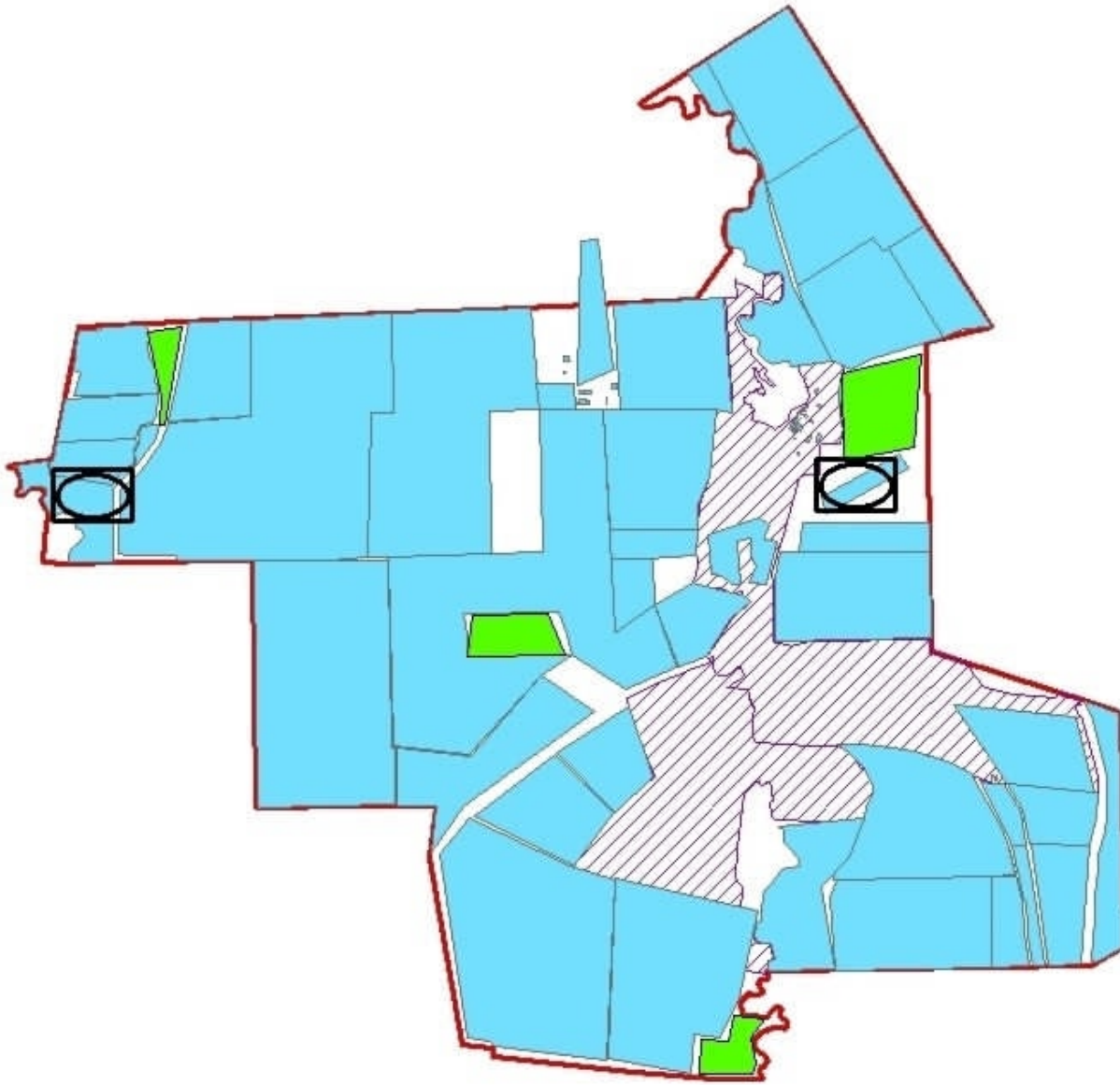
жайылымдарды басқару және
оларды пайдалану жөніндегі
Жоспарға 6 - қосымша

Бәйтерек ауданы Трекин ауылдық округі маңында орналасқан жайылымдармен қамтамасыз етілмеген жеке және (немесе) заңды тұлғалардың ауыл шаруашылығы жануарларының мал басын шалғайдағы жайылымдарға орналастыру схемасы



Бәйтерек ауданы бойынша
2023-2024 жылдарға арналған
жайылымдарды басқару және

Бәйтерек ауданы Құрманғазы ауылдық округі маңында орналасқан жайылымдармен қамтамасыз етілмеген жеке және (немесе) заңды тұлғалардың ауыл шаруашылығы жануарларының мал басын шалғайдағы жайылымдарға орналастыру схемасы

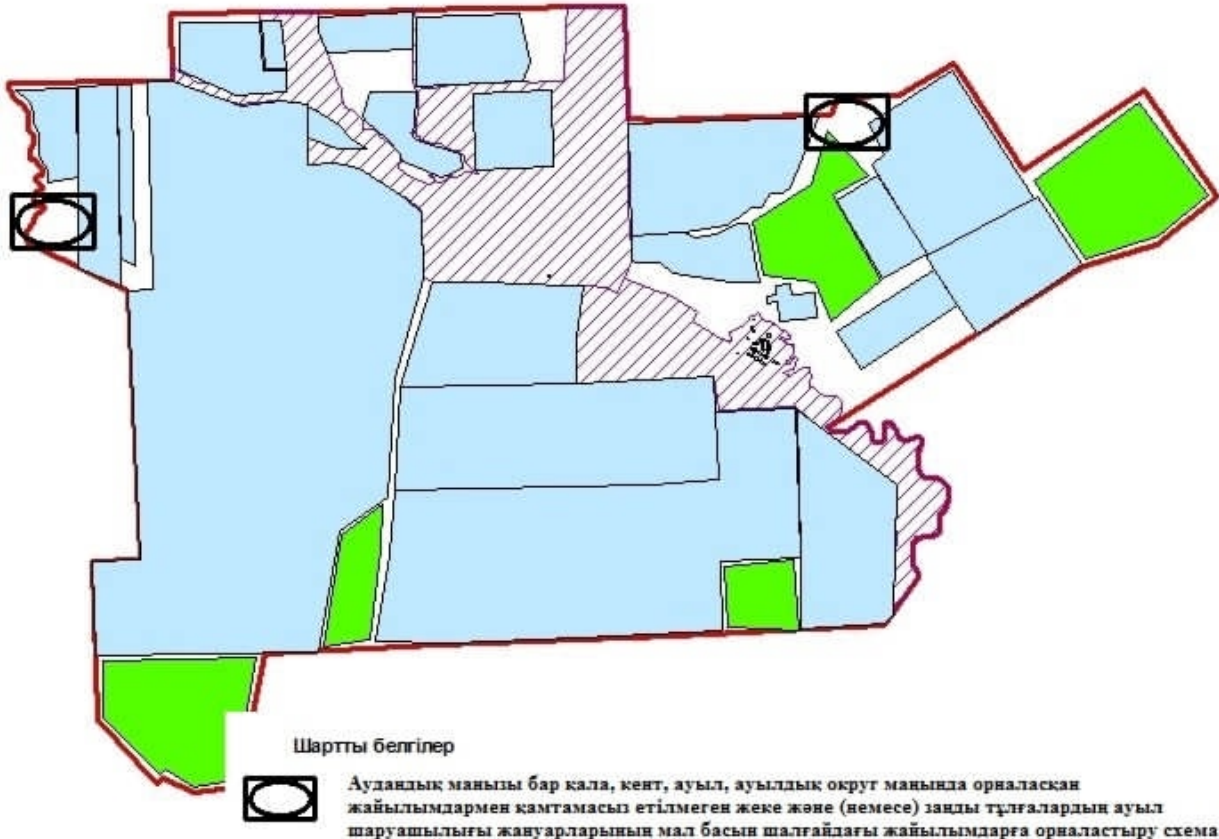


Шартты белгілер



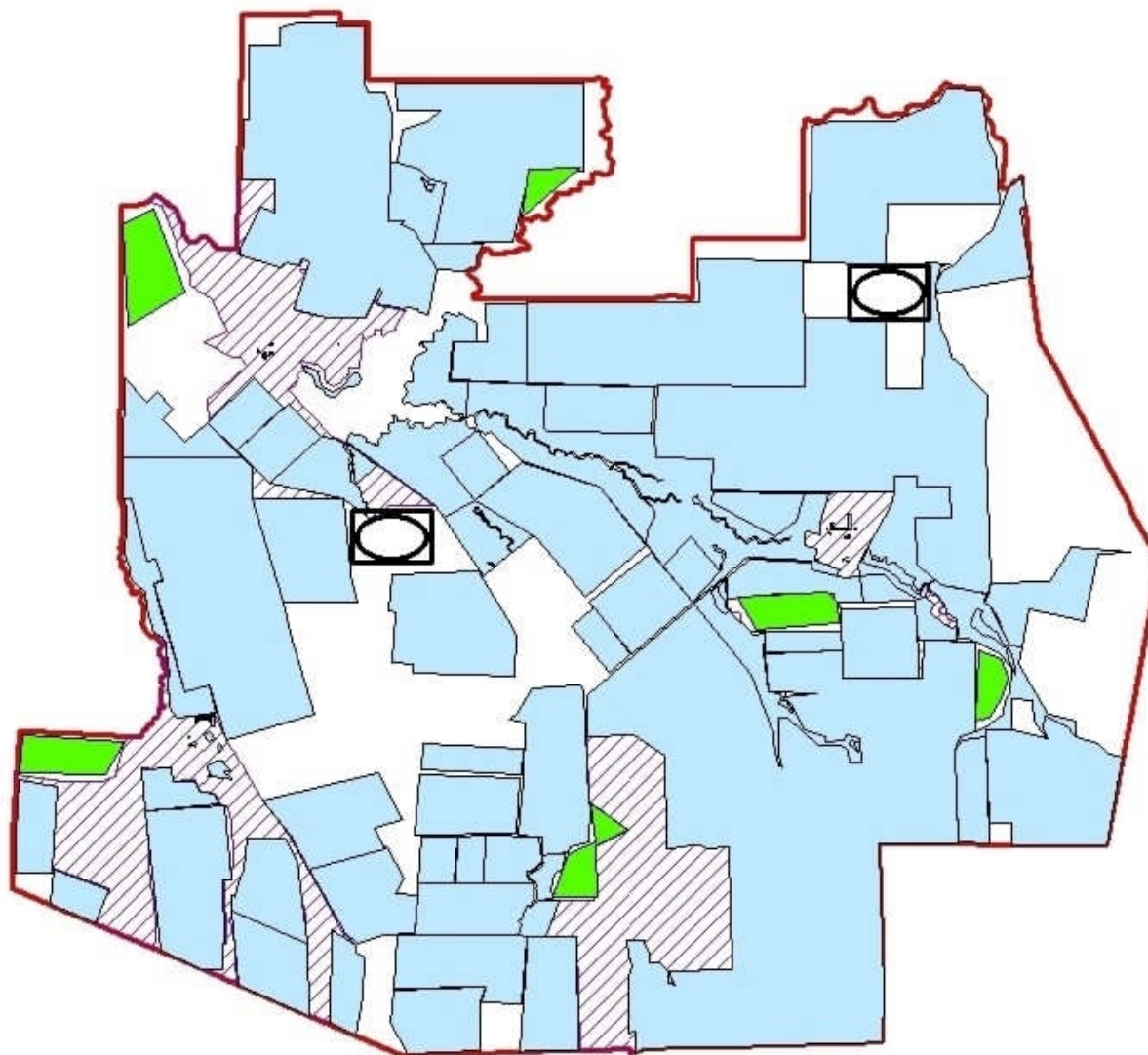
Аудандық маңызы бар қала, кент, ауыл, ауылдық округ маңында орналасқан жайылымдармен қамтамасыз етілмеген жеке және (немесе) заңды тұлғалардың ауыл шаруашылығы жануарларының мал басын шалғайдағы жайылымдарға орналастыру схема

Бәйтерек ауданы Чиров ауылдық округі маңында орналасқан жайылымдармен қамтамасыз етілмеген жеке және (немесе) заңды тұлғалардың ауыл шаруашылығы жануарларының мал басын шалғайдағы жайылымдарға орналастыру схемасы



Бәйтерек ауданы бойынша
2023-2024 жылдарға арналған
жайылымдарды басқару және
оларды пайдалану жөніндегі
Жоспарға 6 - қосымша

Бәйтерек ауданы Шалғай ауылдық округі маңында орналасқан жайылымдармен қамтамасыз етілмеген жеке және (немесе) заңды тұлғалардың ауыл шаруашылығы жануарларының мал басын шалғайдағы жайылымдарға орналастыру схемасы



Шартты белгілер



Аудандық маңызы бар қала, кент, ауыл, ауылдық округ маңында орналасқан жайылымдармен қамтамасыз етілмеген жеке және (немесе) заңды тұлғалардың ауыл шаруашылығы жануарларының мал басын шалғайдағы жайылымдарға орналастыру схема

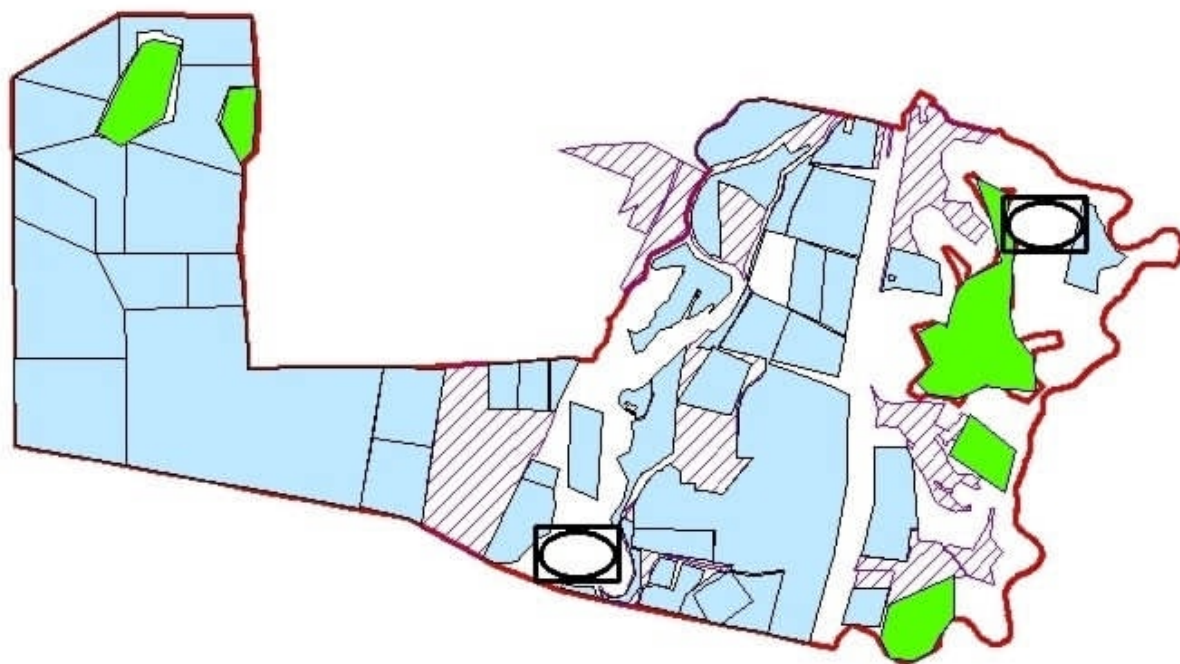
Бәйтерек ауданы бойынша
2023-2024 жылдарға арналған
жайылымдарды басқару және
оларды пайдалану жөніндегі
Жоспарға 6 - қосымша

Бәйтерек ауданы Щапов ауылдық округі маңында орналасқан жайылымдармен қамтамасыз етілмеген жеке және (немесе) заңды тұлғалардың ауыл шаруашылығы жануарларының мал басын шалғайдағы жайылымдарға орналастыру схемасы



Бәйтерек ауданы бойынша
2023-2024 жылдарға арналған
жайылымдарды басқару және
оларды пайдалану жөніндегі
Жоспарға 6 - қосымша

Бәйтерек ауданы Янайкин ауылдық округі маңында орналасқан жайылымдармен қамтамасыз етілмеген жеке және (немесе) заңды тұлғалардың ауыл шаруашылығы жануарларының мал басын шалғайдағы жайылымдарға орналастыру схемасы



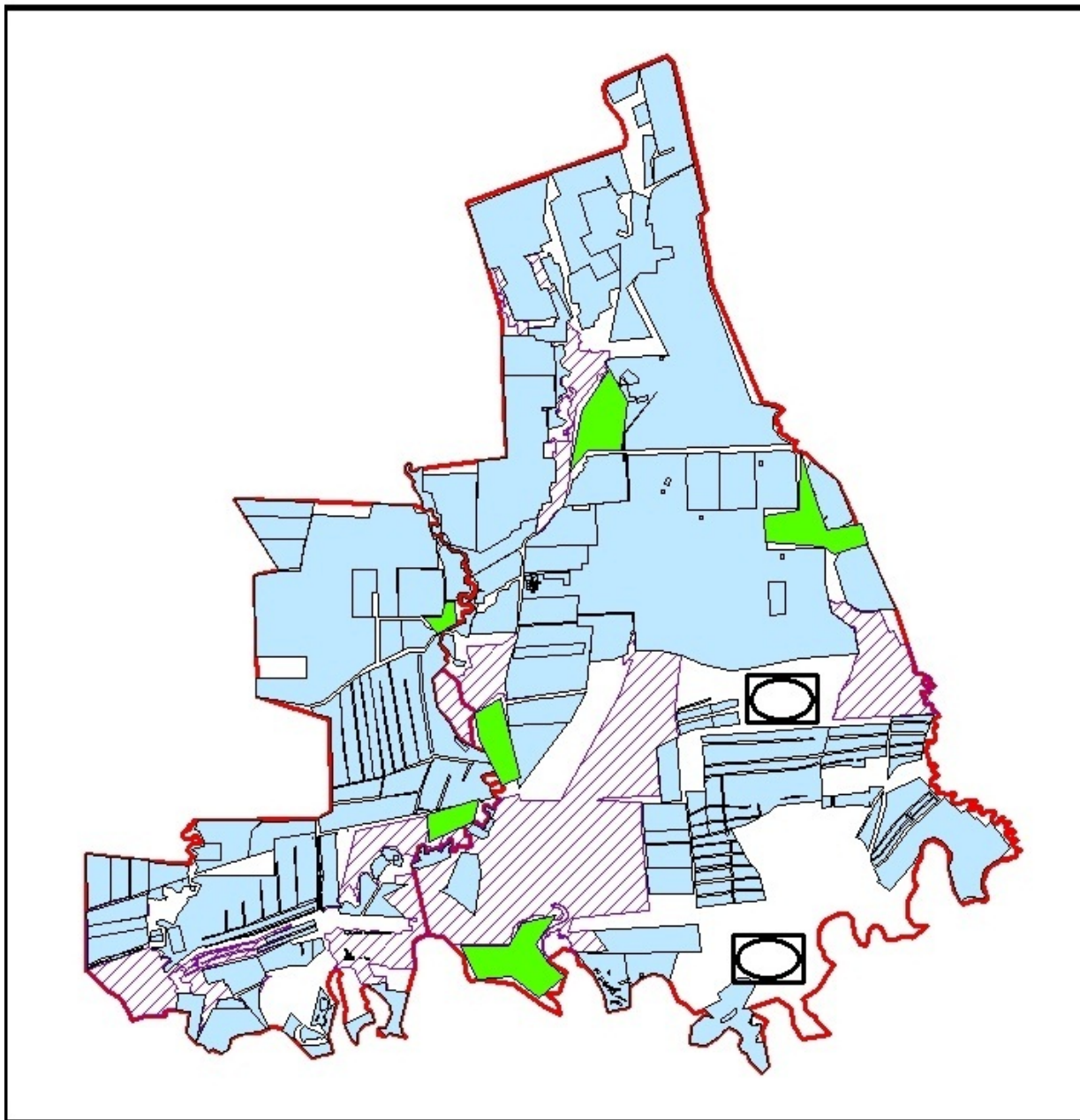
Шартты белгілер



Аудандық маңызы бар қала, кент, ауыл, ауылдық округ маңында орналасқан жайылымдармен қамтамасыз етілмеген жеке және (немесе) заңды тұлғалардың ауыл шаруашылығы жануарларының мал басын шалғайдағы жайылымдарға орналастыру схема

Бәйтерек ауданы бойынша
2023-2024 жылдарға арналған
жайылымдарды басқару және
оларды пайдалану жөніндегі
Жоспарға 6 - қосымша

Бәйтерек ауданы Январцев ауылдық округ маңында орналасқан жайылымдармен қамтамасыз етілмеген жеке және (немесе) заңды тұлғалардың ауыл шаруашылығы жануарларының мал басын шалғайдағы жайылымдарға орналастыру схемасы



Шартты белгілер



Аудандық маңызы бар қала, кент, ауыл, ауылдық округ маңында орналасқан жайылымдармен қамтамасыз етілмеген жеке және (немесе) заңды тұлғалардың ауыл шаруашылығы жануарларының мал басын шалғайдағы жайылымдарға орналастыру схемасы

Бәйтерек ауданы бойынша
2023-2024 жылдарға арналған
жайылымдарды басқару және
оларды пайдалану жөніндегі
Жоспарға 7 - қосымша

Ауыл шаруашылығы жануарларын жаю мен жайылымның маусымдық бағыттарын айқындайтын жайылымдарды пайдалану жөніндегі күнтізбелік кесте

№	Ауылдық округтің атауы	Жайылымдарда мал жаюдың басталуы	Жайылымдардан малды қайтару
1	Переметный	Сәуірдің бірінші жартысы	Қарашаның бірінші онкүндігі
2	Зеленов	Сәуірдің бірінші жартысы	Қарашаның бірінші онкүндігі
3	Егіндібұлақ	Сәуірдің бірінші жартысы	Қарашаның бірінші онкүндігі
4	Шалғай	Сәуірдің бірінші жартысы	Қарашаның бірінші онкүндігі
5	Атамекен	Сәуірдің бірінші жартысы	Қарашаның бірінші онкүндігі
6	Белес	Сәуірдің бірінші жартысы	Қарашаның бірінші онкүндігі
7	Щапов	Сәуірдің бірінші жартысы	Қарашаның бірінші онкүндігі
8	Көшім	Сәуірдің бірінші жартысы	Қарашаның бірінші онкүндігі
9	Янайкин	Сәуірдің бірінші жартысы	Қарашаның бірінші онкүндігі
10	Мичурин	Сәуірдің бірінші жартысы	Қарашаның бірінші онкүндігі
11	Макаров	Сәуірдің бірінші жартысы	Қарашаның бірінші онкүндігі
12	Махамбет	Сәуірдің бірінші жартысы	Қарашаның бірінші онкүндігі
13	Бейбітшілік	Сәуірдің бірінші жартысы	Қарашаның бірінші онкүндігі
14	Достық	Сәуірдің бірінші жартысы	Қарашаның бірінші онкүндігі
15	Трекин	Сәуірдің бірінші жартысы	Қарашаның бірінші онкүндігі
16	Дариян	Сәуірдің бірінші жартысы	Қарашаның бірінші онкүндігі
17	Рубежин	Сәуірдің бірінші жартысы	Қарашаның бірінші онкүндігі
18	Раздольный	Сәуірдің бірінші жартысы	Қарашаның бірінші онкүндігі
19	Сұлу көл	Сәуірдің бірінші жартысы	Қарашаның бірінші онкүндігі
20	Чиров	Сәуірдің бірінші жартысы	Қарашаның бірінші онкүндігі
21	Құрманғазы	Сәуірдің бірінші жартысы	Қарашаның бірінші онкүндігі

Жайылым кезеңінің ұзақтығы топырақ-климаттық аймақпен, ауыл шаруашылығы жануарларының түрлерімен, сондай-ақ қызыл – қауырсынды - сұлы-шөпті даладағы құрғақ жайылымдардың өнімділігімен 180-200 күнді құрайды.

Бұл жағдайда ірі қара мал, ұсақ мүйізді мал, жылқылар мен түйелер үшін жайылымның ұзақтығы қардың тығыздығымен және басқа факторлармен қар жамылғысының максималды тереңдігімен байланысты.

Көктемде жайылымның басталуы шөптер өсе бастағаннан кейін екі аптадан ерте емес және жайылымның аяқталуы белгілі бір жылдың климаттық жағдайына байланысты болады және ертерек немесе кешірек мерзімге берілуі мүмкін. Бұл шаралар жайылымдардың тозуын және жел эрозиясының пайда болуын болдырмауға мүмкіндік береді. Бәйтерек ауданының аумағындағы жайылымдардың негізі пайдаланушылары ауыл шаруашылық құрылымдары болып табылады. Елді мекен халқының ауыл шаруашылығы жануарлары елді мекендердің, ауыл шаруашылық құрылымдардың жерлерінде және босалқы жерлерде жайылады.

Суару тікелей артезиан ұңғымалары мен құдықтармен жабдықталған суару астауынан асырылады.

Бәйтерек ауданы бойынша
2023-2024 жылдарға арналған
жайылымдарды басқару және
оларды пайдалану жөніндегі
Жоспарға 7-1- қосымша

Бәйтерек ауданы Белес ауылдық округ маңында орналасқан жеке ауладағы ауыл шаруашылығы жануарларын жаюға халық мұқтажын қанағатандыру үшін қажетті жайылымдардың сыртқы мен ішкі шекаралары және алаңдары белгіленген картасы

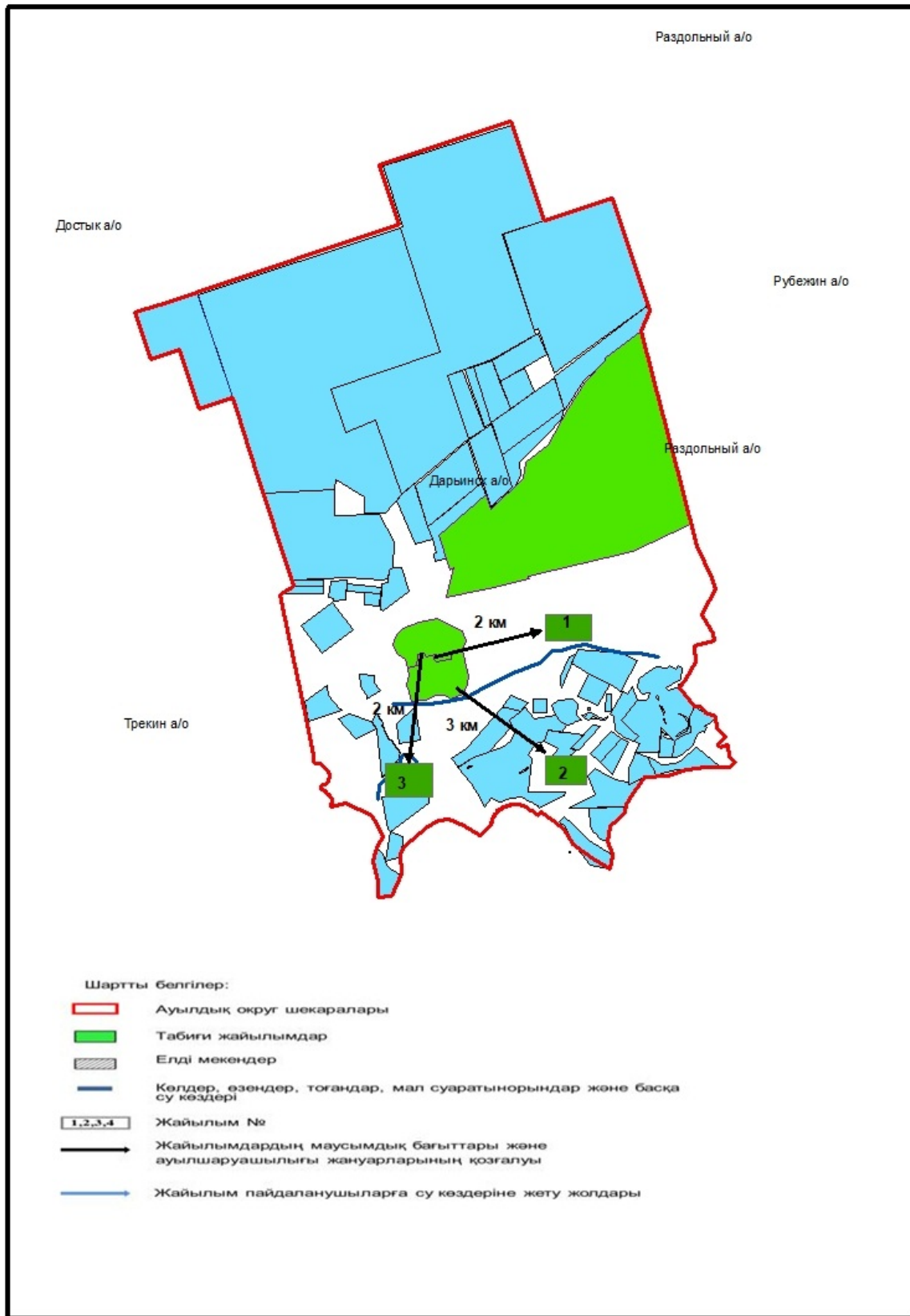


Шартты белгілер:

- Ауылдық округ шекаралары
- Табиғи жайылымдар
- Елді мекендер
- Көлдер, өзендер, тоғандар, мал суаратынорындар және басқа су көздері
- Жайылым №
- Жайылымдардың маусымдық бағыттары және ауылшаруашылығы жануарларының қозғалуы
- Жайылым пайдаланушыларға су көздеріне жету жолдары

Бәйтерек ауданы бойынша
2023-2024 жылдарға арналған
жайылымдарды басқару және
оларды пайдалану жөніндегі
Жоспарға 7-1- қосымша

Бәйтерек ауданы Дариян ауылдық округ маңында орналасқан жеке ауладағы ауыл шаруашылығы жануарларын жаюға халық мұқтажын қанағатандыру үшін қажетті жайылымдардың сыртқы мен ішкі шекаралары және алаңдары белгіленген картасы



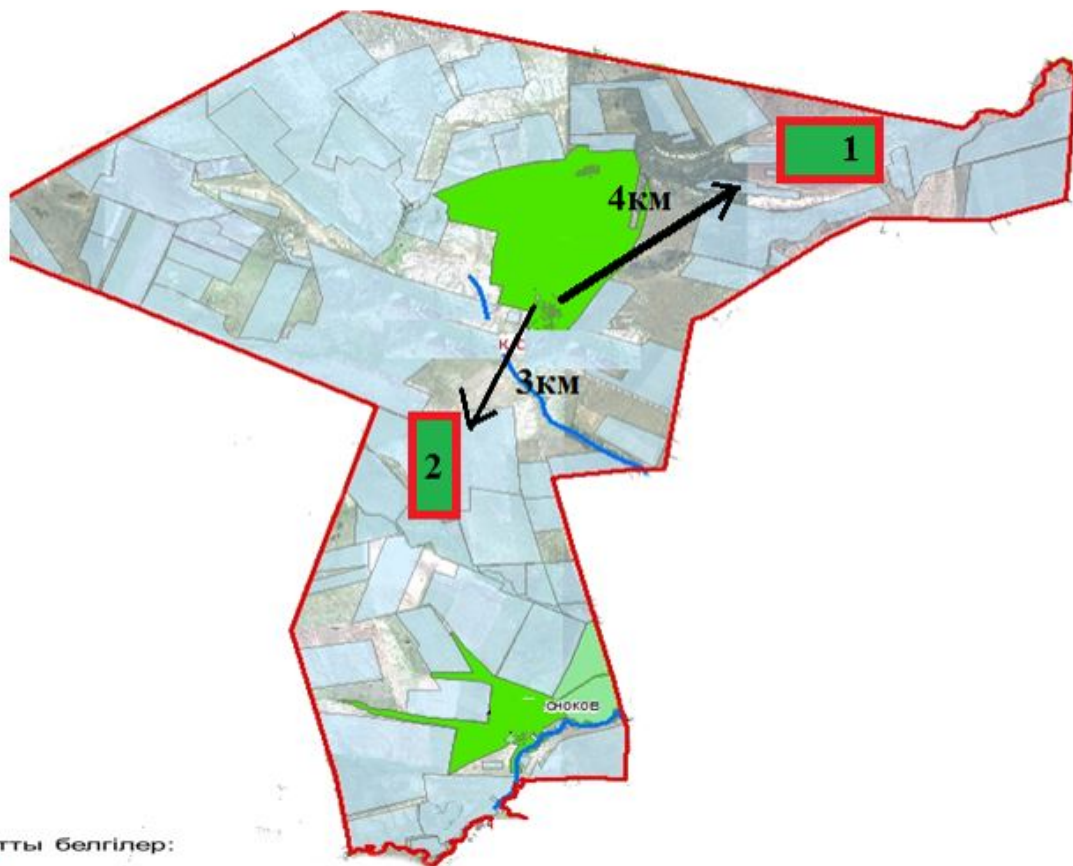
Бәйтерек ауданы бойынша
2023-2024 жылдарға арналған
жайылымдарды басқару және

Бәйтерек ауданы Достық ауылдық округ маңында орналасқан жеке ауладағы ауыл шаруашылығы жануарларын жаюға халық мұқтажын қанағатандыру үшін қажетті жайылымдардың сыртқы мен ішкі шекаралары және алаңдары белгіленген картасы



Бәйтерек ауданы бойынша
2023-2024 жылдарға арналған
жайылымдарды басқару және
оларды пайдалану жөніндегі
Жоспарға 7-1- қосымша

Бәйтерек ауданы Егіндібұлақ ауылдық округ маңында орналасқан жеке ауладағы ауыл шаруашылығы жануарларын жаюға халық мұқтажын қанағатандыру үшін қажетті жайылымдардың сыртқы мен ішкі шекаралары және алаңдары белгіленген картасы

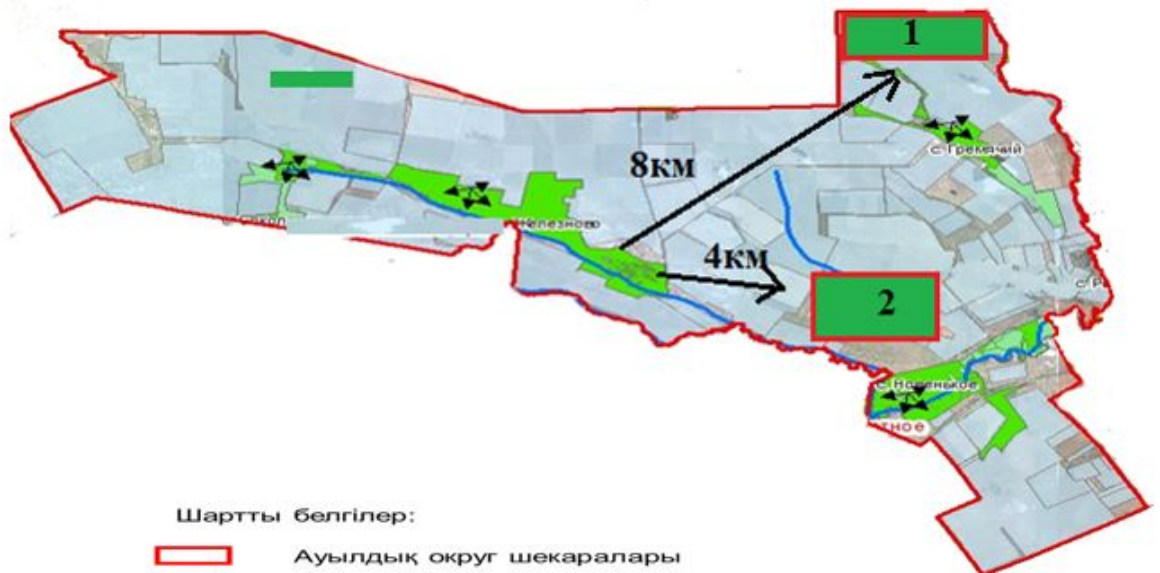


Шартты белгілер:

- Ауылдық округ шекаралары
- Табиғи жайылымдар
- Елді мекендер
- Көлдер, өзендер, тоғандар, мал суаратын орындар және басқа су көздері
- 1,2,3,4 Жайылым №
- Жайылымдардың маусымдық бағыттары және ауылшаруашылығы жануарларының қозғалуы
- Жайылым пайдаланушыларға су көздеріне жету жолдары

Бәйтерек ауданы бойынша
2023-2024 жылдарға арналған
жайылымдарды басқару және
оларды пайдалану жөніндегі
Жоспарға 7-1- қосымша

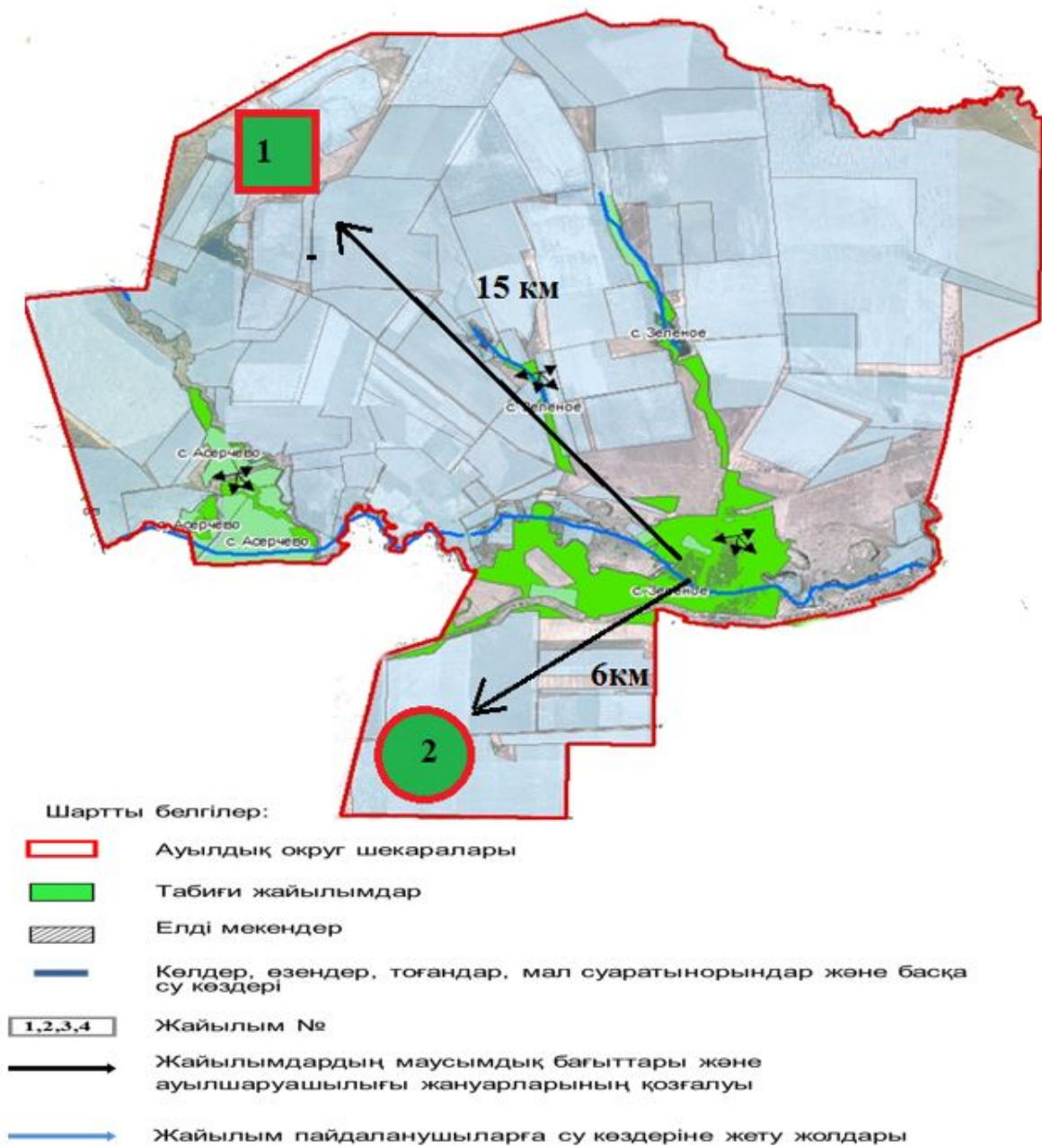
Бәйтерек ауданы Атамекен ауылдық округ маңында орналасқан жеке ауладағы ауыл шаруашылығы жануарларын жаюға халық мұқтажын қанағатандыру үшін қажетті жайылымдардың сыртқы мен ішкі шекаралары және алаңдары белгіленген картасы



- Шартты белгілер:
- Ауылдық округ шекаралары
 - Табиғи жайылымдар
 - Елді мекендер
 - Көлдер, езендер, тоғандар, мал суаратынорындар және басқа су көздері
 - Жайылым №
 - Жайылымдардың маусымдық бағыттары және ауылшаруашылығы жануарларының қозғалуы
 - Жайылым пайдаланушыларға су көздеріне жету жолдары

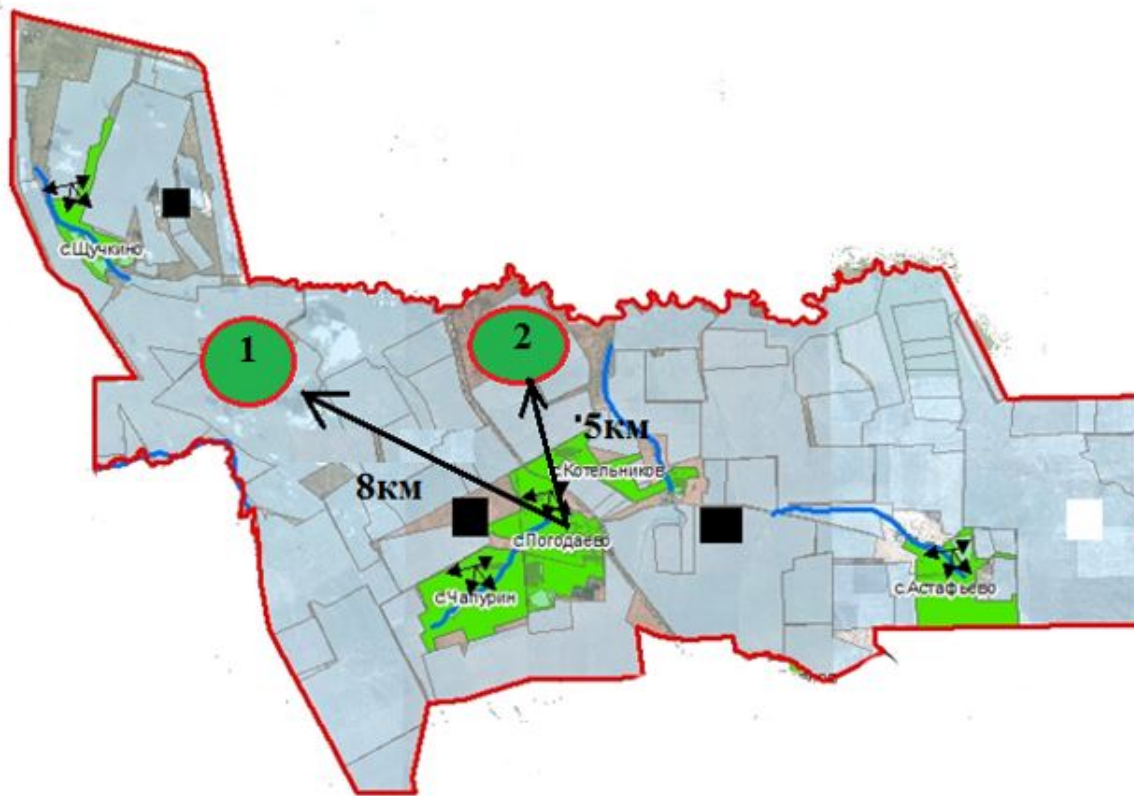
Бәйтерек ауданы бойынша
2023-2024 жылдарға арналған
жайылымдарды басқару және
оларды пайдалану жөніндегі
Жоспарға 7-1- қосымша

Бәйтерек ауданы Зеленый ауылдық округ маңында орналасқан жеке ауладағы ауыл шаруашылығы жануарларын жаюға халық мұқтажын қанағатандыру үшін қажетті жайылымдардың сыртқы мен ішкі шекаралары және аялдары белгіленген картасы



Бәйтерек ауданы бойынша
 2023-2024 жылдарға арналған
 жайылымдарды басқару және
 оларды пайдалану жөніндегі
 Жоспарға 7-1- қосымша

Бәйтерек ауданы Бейбітшілік ауылдық округ маңында орналасқан жеке ауладағы ауыл шаруашылығы жануарларын жаюға халық мұқтажын қанағатандыру үшін қажетті жайылымдардың сыртқы мен ішкі шекаралары және алаңдары белгіленген картасы

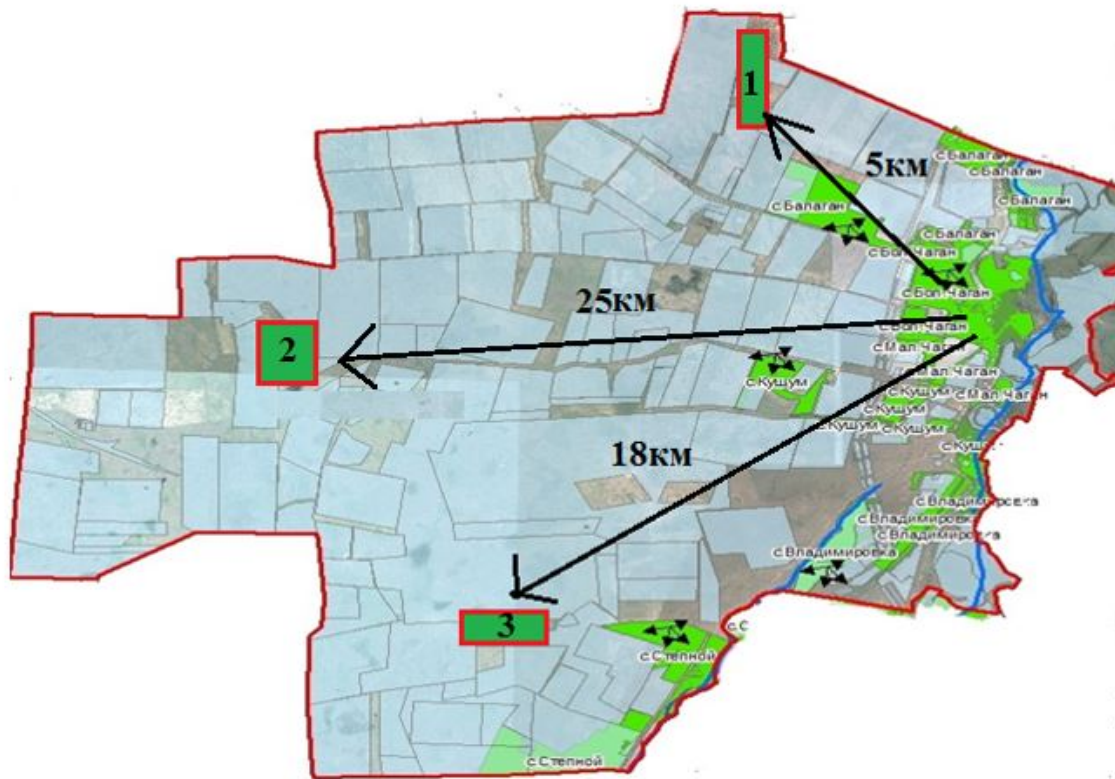


Шартты белгілер:

- Ауылдық округ шекаралары
- Табиғи жайылымдар
- Елді мекендер
- Көлдер, өзендер, тоғандар, мал суаратынорындар және басқа су көздері
- 1,2,3,4 Жайылым №
- Жайылымдардың маусымдық бағыттары және ауылшаруашылығы жануарларының қозғалуы
- Жайылым пайдаланушыларға су көздеріне жету жолдары

Бәйтерек ауданы бойынша
2023-2024 жылдарға арналған
жайылымдарды басқару және
оларды пайдалану жөніндегі
Жоспарға 7-1- қосымша

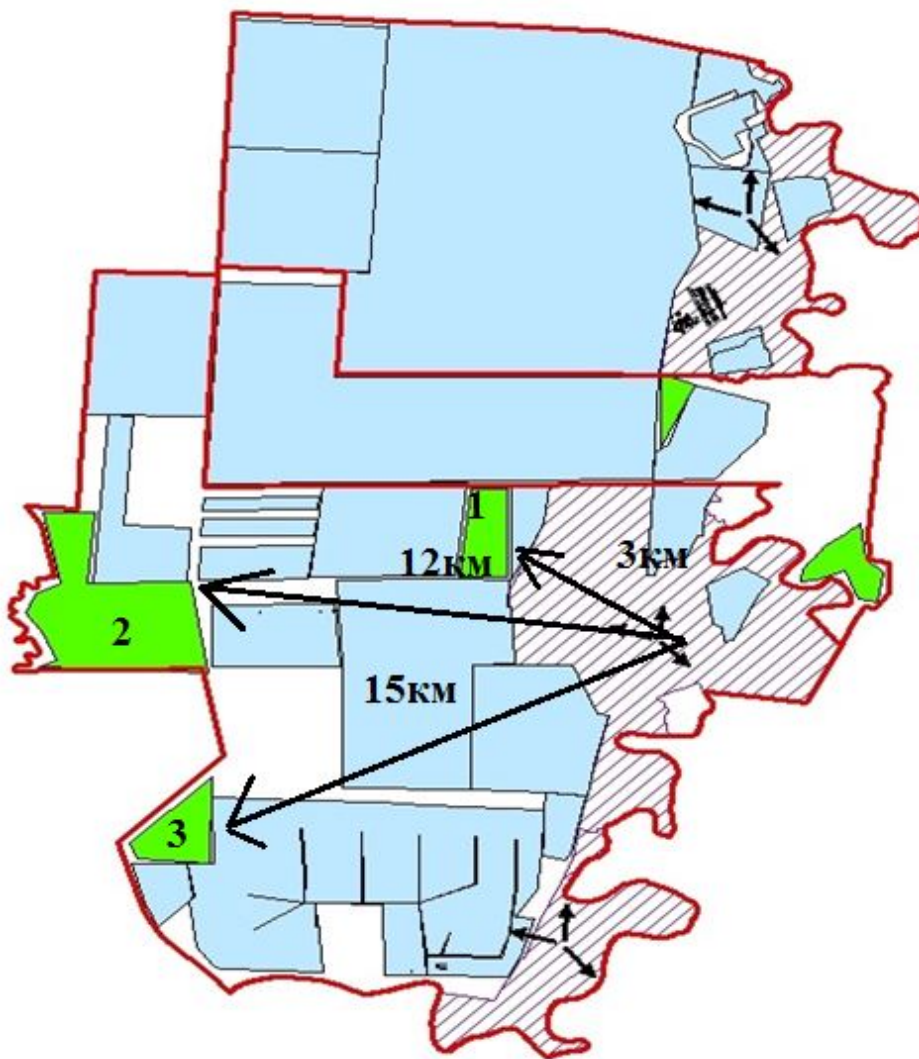
Бәйтерек ауданы Көшім ауылдық округ маңында орналасқан жеке ауладағы ауыл шаруашылығы жануарларын жаюға халық мұқтажын қанағатандыру үшін қажетті жайылымдардың сыртқы мен ішкі шекаралары және алаңдары белгіленген картасы



- Шартты белгілер:
- Ауылдық округ шекаралары
 - Табиғи жайылымдар
 - Елді мекендер
 - Көлдер, өзендер, тоғандар, мал суаратынорындар және басқа су көздері
 - Жайылым №
 - Жайылымдардың маусымдық бағыттары және ауылшаруашылығы жануарларының қозғалуы
 - Жайылым пайдаланушыларға су көздеріне жету жолдары

Бәйтерек ауданы бойынша
2023-2024 жылдарға арналған
жайылымдарды басқару және
оларды пайдалану жөніндегі
Жоспарға 7-1- қосымша

Бәйтерек ауданы Макаров ауылдық округ маңында орналасқан жеке ауладағы ауыл шаруашылығы жануарларын жаюға халық мұқтажын қанағатандыру үшін қажетті жайылымдардың сыртқы мен ішкі шекаралары және алаңдары белгіленген картасы

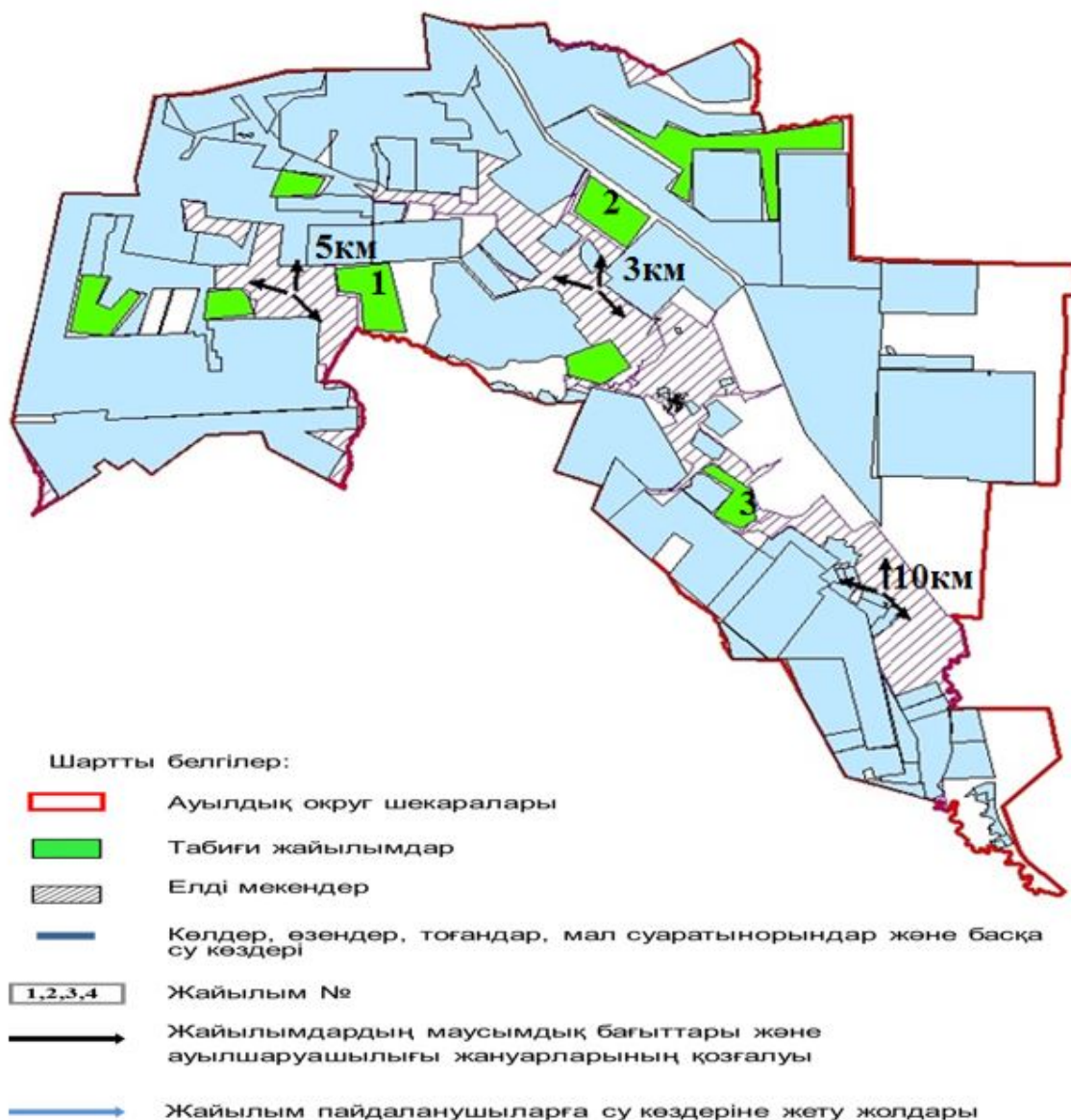


Шартты белгілер:

- Ауылдық округ шекаралары
- Табиғи жайылымдар
- Елді мекендер
- Көлдер, өзендер, тоғандар, мал суаратын орындар және басқа су көздері
- 1,2,3,4 Жайылым №
- Жайылымдардың маусымдық бағыттары және ауылшаруашылығы жануарларының қозғалуы
- Жайылым пайдаланушыларға су көздеріне жету жолдары

Бәйтерек ауданы бойынша
2023-2024 жылдарға арналған
жайылымдарды басқару және
оларды пайдалану жөніндегі
Жоспарға 7-1- қосымша

Бәйтерек ауданы Махамбет ауылдық округ маңында орналасқан жеке ауладағы ауыл шаруашылығы жануарларын жаюға халық мұқтажын қанағатандыру үшін қажетті жайылымдардың сыртқы мен ішкі шекаралары және алаңдары белгіленген картасы



Бәйтерек ауданы бойынша
2023-2024 жылдарға арналған
жайылымдарды басқару және
оларды пайдалану жөніндегі
Жоспарға 7-1- қосымша

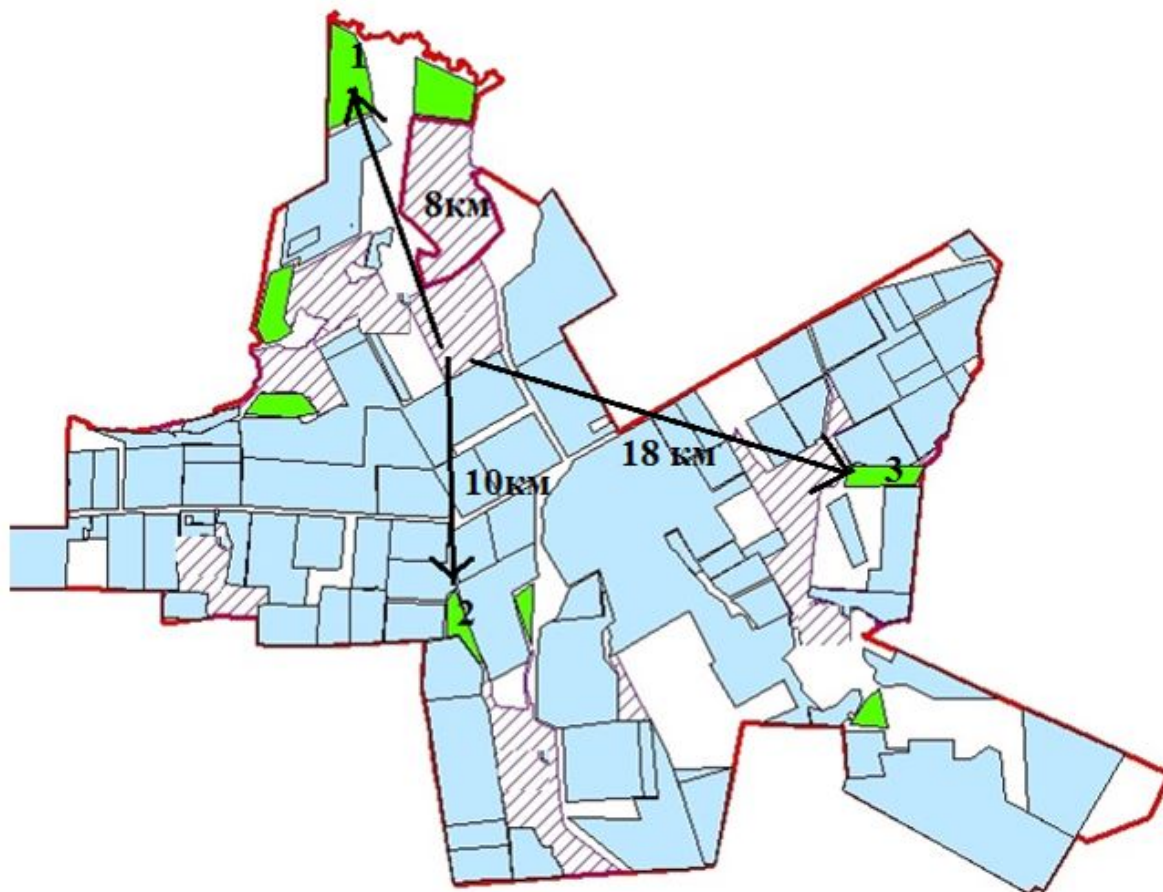
Бәйтерек ауданы Мичурин ауылдық округ маңында орналасқан жеке ауладағы ауыл шаруашылығы жануарларын жаюға халық мұқтажын қанағатандыру үшін қажетті жайылымдардың сыртқы мен ішкі шекаралары және алаңдары белгіленген картасы



- Шартты белгілер:
- Ауылдық округ шекаралары
 - Табиғи жайылымдар
 - Елді мекендер
 - Көлдер, езендер, тоғандар, мал суаратынорындар және басқа су көздері
 - Жайылым №
 - Жайылымдардың маусымдық бағыттары және ауылшаруашылығы жануарларының қозғалуы
 - Жайылым пайдаланушыларға су көздеріне жету жолдары

Бәйтерек ауданы бойынша
2023-2024 жылдарға арналған
жайылымдарды басқару және
оларды пайдалану жөніндегі
Жоспарға 7-1- қосымша

Бәйтерек ауданы Переметный ауылдық округ маңында орналасқан жеке ауладағы ауыл шаруашылығы жануарларын жаюға халық мұқтажын қанағатандыру үшін қажетті жайылымдардың сыртқы мен ішкі шекаралары және алаңдары белгіленген картасы

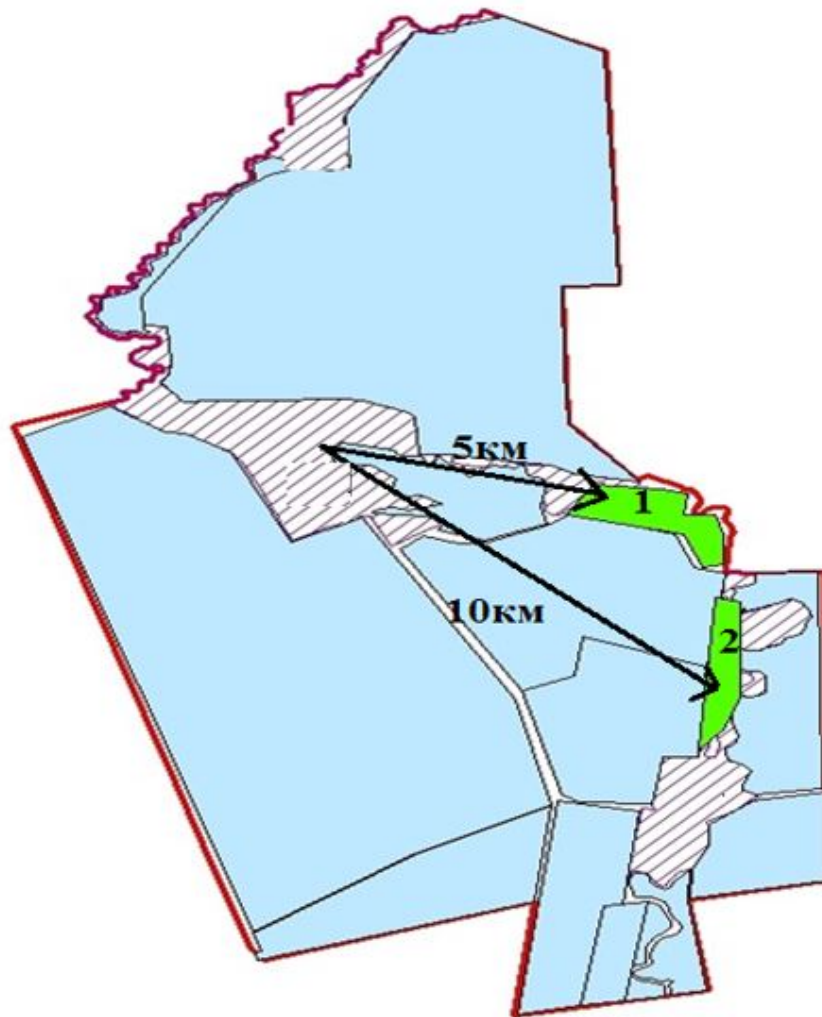


Шартты белгілер:

- Ауылдық округ шекаралары
- Табиғи жайылымдар
- Елді мекендер
- Көлдер, өзендер, тоғандар, мал суаратынорындар және басқа су көздері
- 1,2,3,4 Жайылым №
- Жайылымдардың маусымдық бағыттары және ауылшаруашылығы жануарларының қозғалуы
- Жайылым пайдаланушыларға су көздеріне жету жолдары

Бәйтерек ауданы бойынша
2023-2024 жылдарға арналған
жайылымдарды басқару және
оларды пайдалану жөніндегі
Жоспарға 7-1- қосымша

Бәйтерек ауданы Раздольный ауылдық округ маңында орналасқан жеке ауладағы ауыл шаруашылығы жануарларын жаюға халық мұқтажын қанағатандыру үшін қажетті жайылымдардың сыртқы мен ішкі шекаралары және алаңдары белгіленген картасы

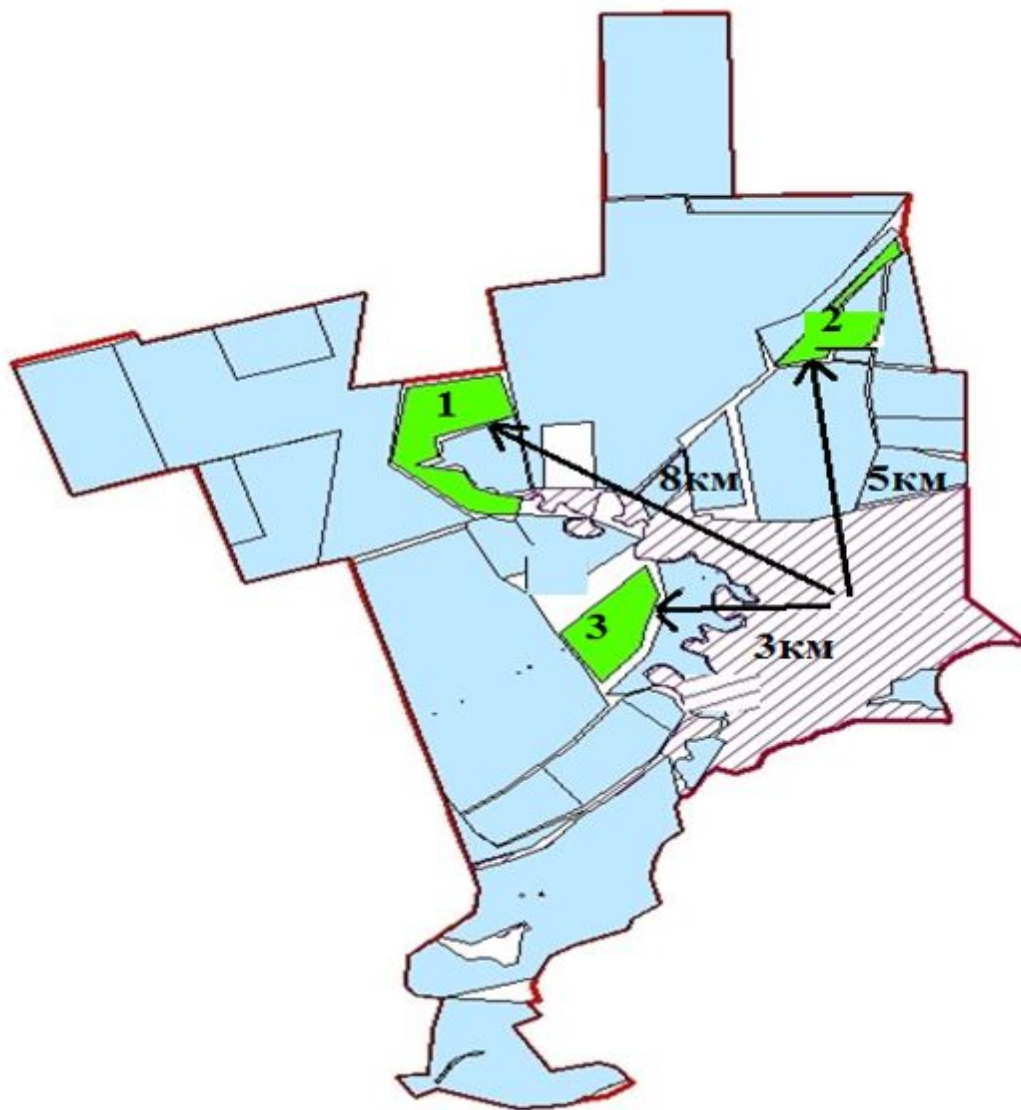


Шартты белгілер:

- Ауылдық округ шекаралары
- Табиғи жайылымдар
- Елді мекендер
- Көлдер, өзендер, тоғандар, мал суаратын орындар және басқа су көздері
- 1,2,3,4 Жайылым №
- Жайылымдардың маусымдық бағыттары және ауылшаруашылығы жануарларының қозғалуы
- Жайылым пайдаланушыларға су көздеріне жету жолдары

Бәйтерек ауданы бойынша
2023-2024 жылдарға арналған
жайылымдарды басқару және
оларды пайдалану жөніндегі
Жоспарға 7-1- қосымша

Бәйтерек ауданы Рубежин ауылдық округ маңында орналасқан жеке ауладағы ауыл шаруашылығы жануарларын жаюға халық мұқтажын қанағатандыру үшін қажетті жайылымдардың сыртқы мен ішкі шекаралары және алаңдары белгіленген картасы

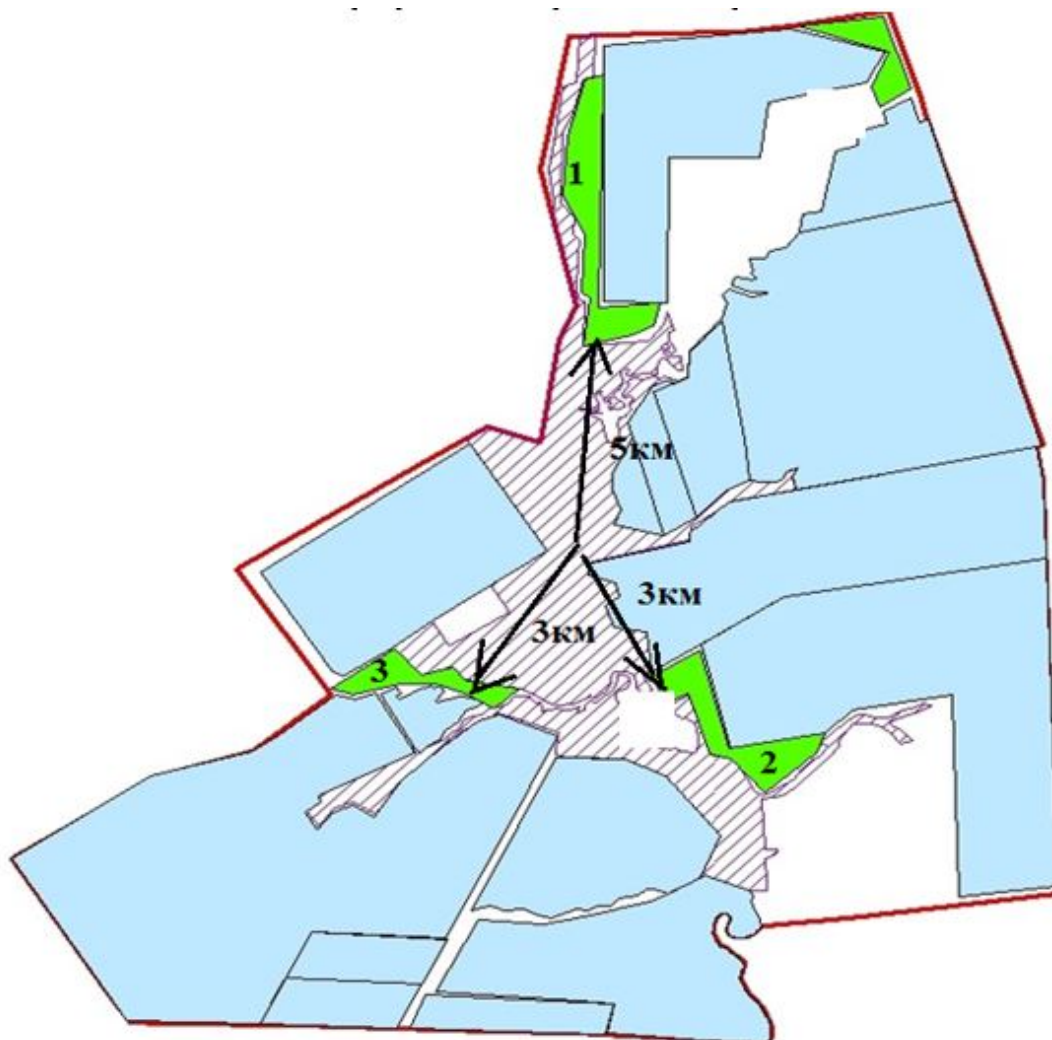


Шартты белгілер:







- Ауылдық округ шекаралары
- Табиғи жайылымдар
- Елді мекендер
- Көлдер, езендер, тоғандар, мал суаратынорындар және басқа су көздері
- 1,2,3,4 Жайылым №
- Жайылымдардың маусымдық бағыттары және ауылшаруашылығы жануарларының қозғалуы

Бәйтерек ауданы бойынша
2023-2024 жылдарға арналған
жайылымдарды басқару және
оларды пайдалану жөніндегі
Жоспарға 7-1- қосымша

Бәйтерек ауданы Сұлу көл ауылдық округ маңында орналасқан жеке ауладағы ауыл шаруашылығы жануарларын жаюға халық мұқтажын қанағатандыру үшін қажетті жайылымдардың сыртқы мен ішкі шекаралары және алаңдары белгіленген картасы

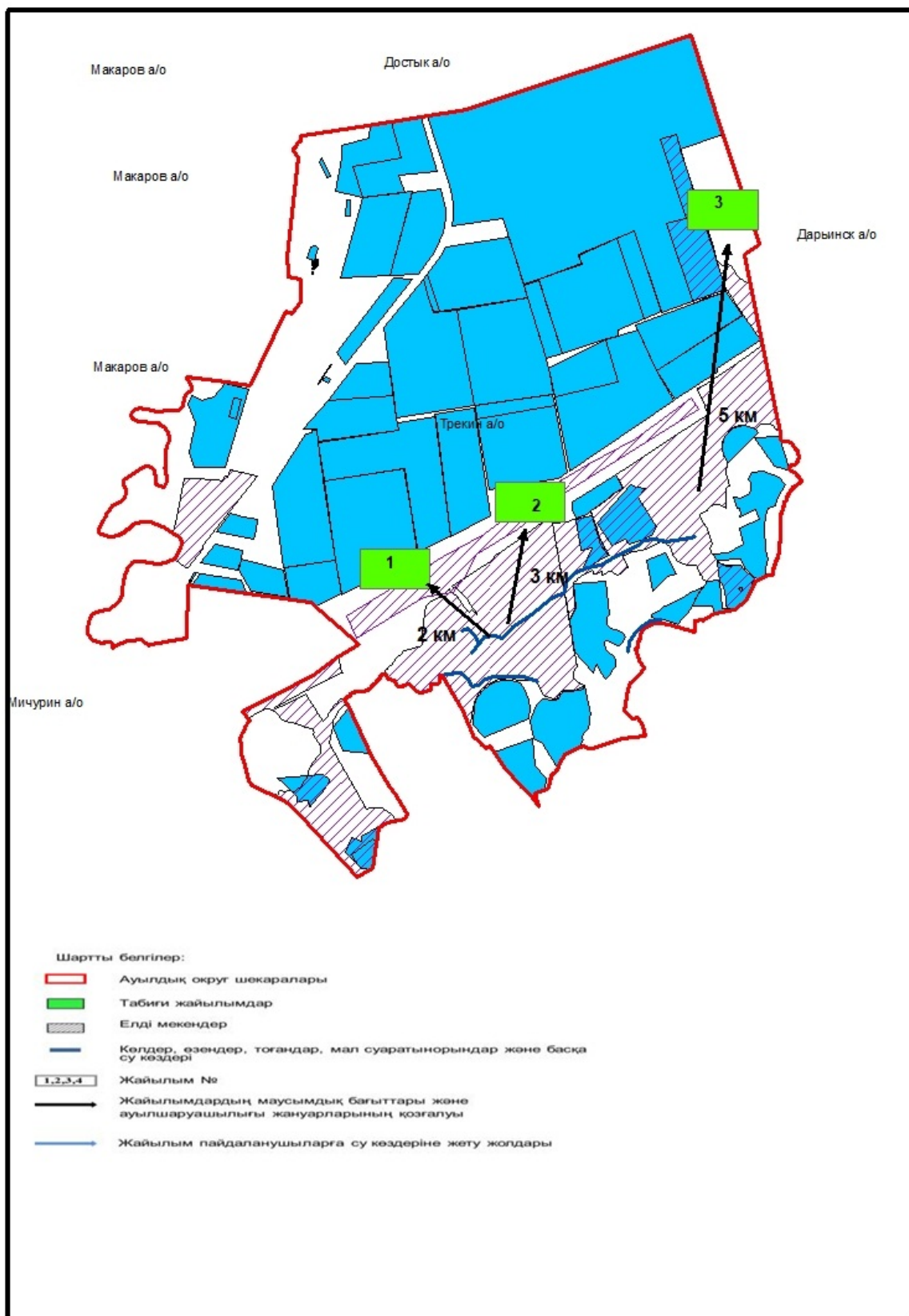


Шартты белгілер:

-  Ауылдық округ шекаралары
-  Табиғи жайылымдар
-  Елді мекендер
-  Көлдер, өзендер, тоғандар, мал суаратынорындар және басқа су көздері
-  Жайылым №
-  Жайылымдардың маусымдық бағыттары және ауылшаруашылығы жануарларының қозғалуы
-  Жайылым пайдаланушыларға су көздеріне жету жолдары

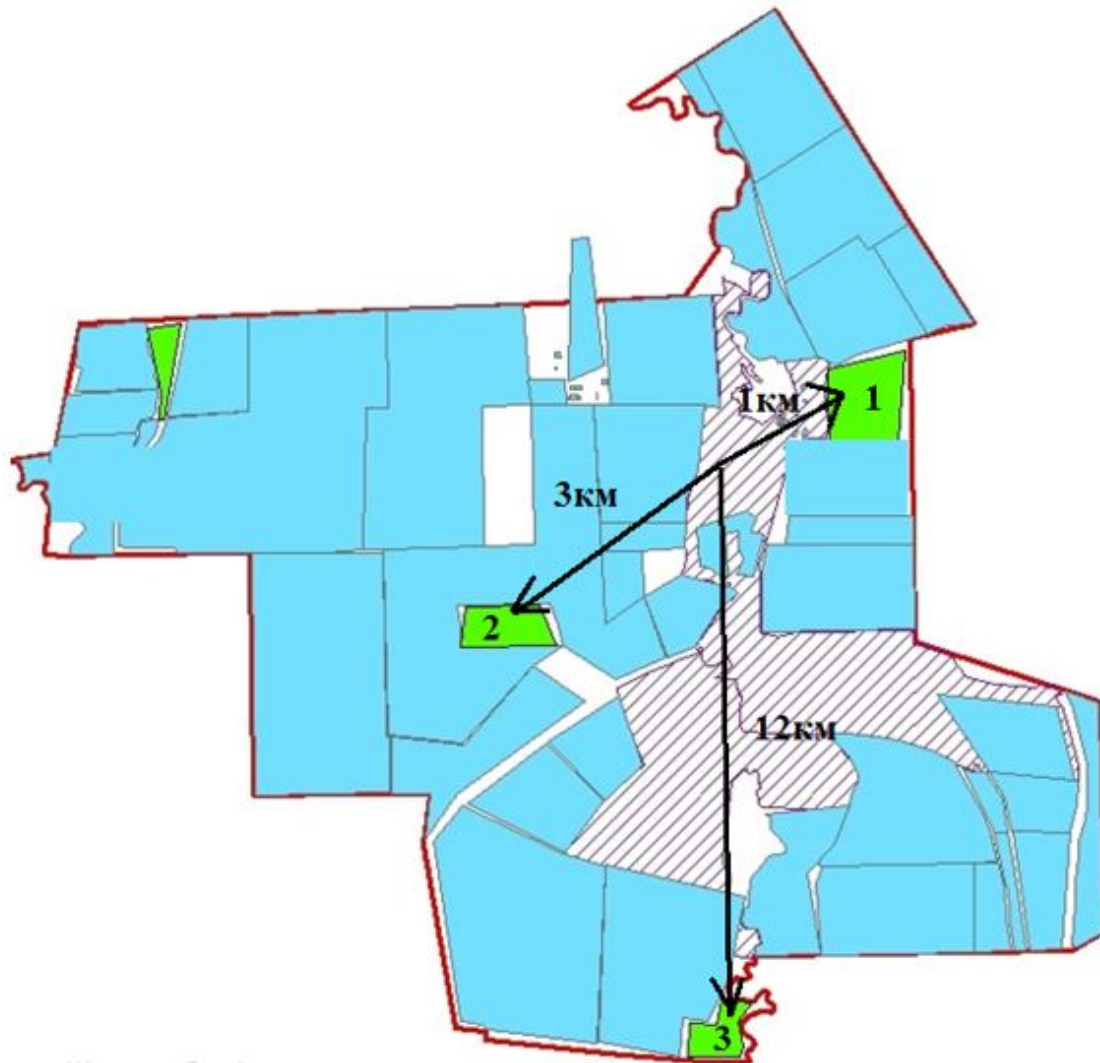
Бәйтерек ауданы бойынша
2023-2024 жылдарға арналған
жайылымдарды басқару және
оларды пайдалану жөніндегі
Жоспарға 7-1- қосымша





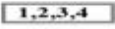


Бәйтерек ауданы Трекин ауылдық округ маңында орналасқан жеке ауладағы ауыл шаруашылығы жануарларын жаюға халық мұқтажын қанағатандыру үшін қажетті жайылымдардың сыртқы мен ішкі шекаралары және алаңдары белгіленген картасы



Бәйтерек ауданы бойынша
2023-2024 жылдарға арналған
жайылымдарды басқару және

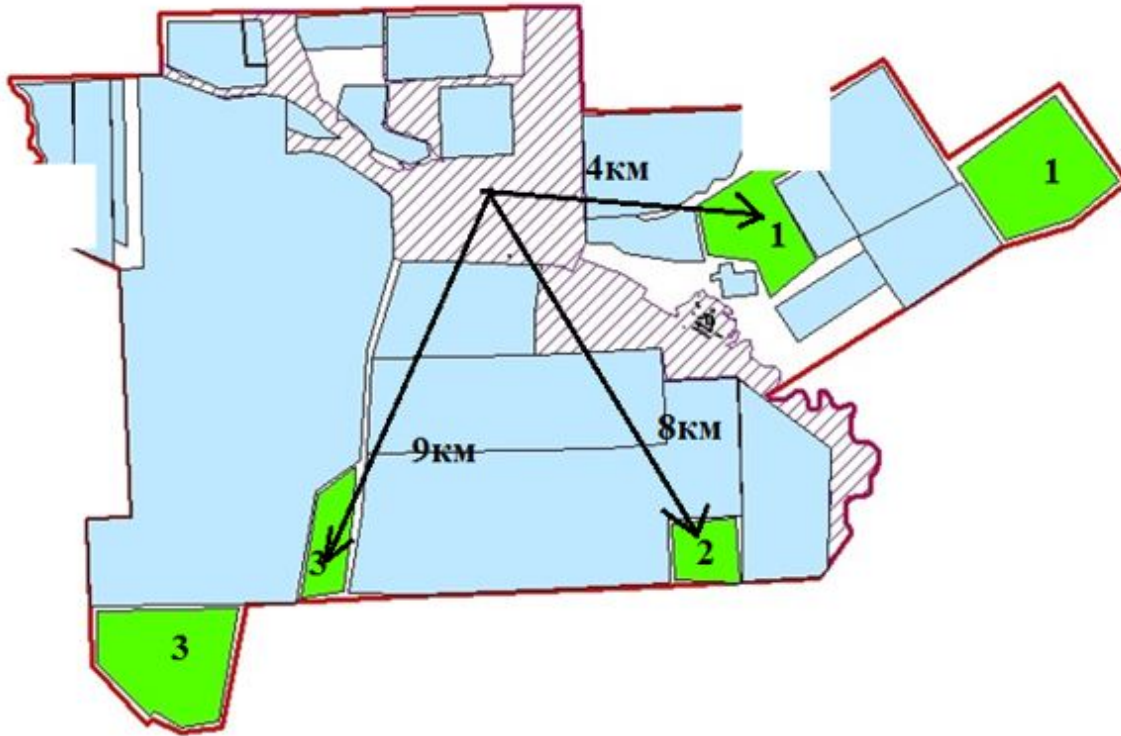
Бәйтерек ауданы Құрманғазы ауылдық округ маңында орналасқан жеке ауладағы ауыл шаруашылығы жануарларын жаюға халық мұқтажын қанағатандыру үшін қажетті жайылымдардың сыртқы мен ішкі шекаралары және алаңдары белгіленген картасы










- Шартты белгілер:
-  Ауылдық округ шекаралары
 -  Табиғи жайылымдар
 -  Елді мекендер
 -  Көлдер, езендер, тоғандар, мал суаратын орындар және басқа су көздері
 -  Жайылым №
 -  Жайылымдардың маусымдық бағыттары және ауыл шаруашылығы жануарларының қозғалуы
 -  Жайылым пайдаланушыларға су көздеріне жету жолдары

Бәйтерек ауданы бойынша
2023-2024 жылдарға арналған
жайылымдарды басқару және

Бәйтерек ауданы Чиров ауылдық округ маңында орналасқан жеке ауладағы ауыл шаруашылығы жануарларын жаюға халық мұқтажын қанағатандыру үшін қажетті жайылымдардың сыртқы мен ішкі шекаралары және алаңдары белгіленген картасы

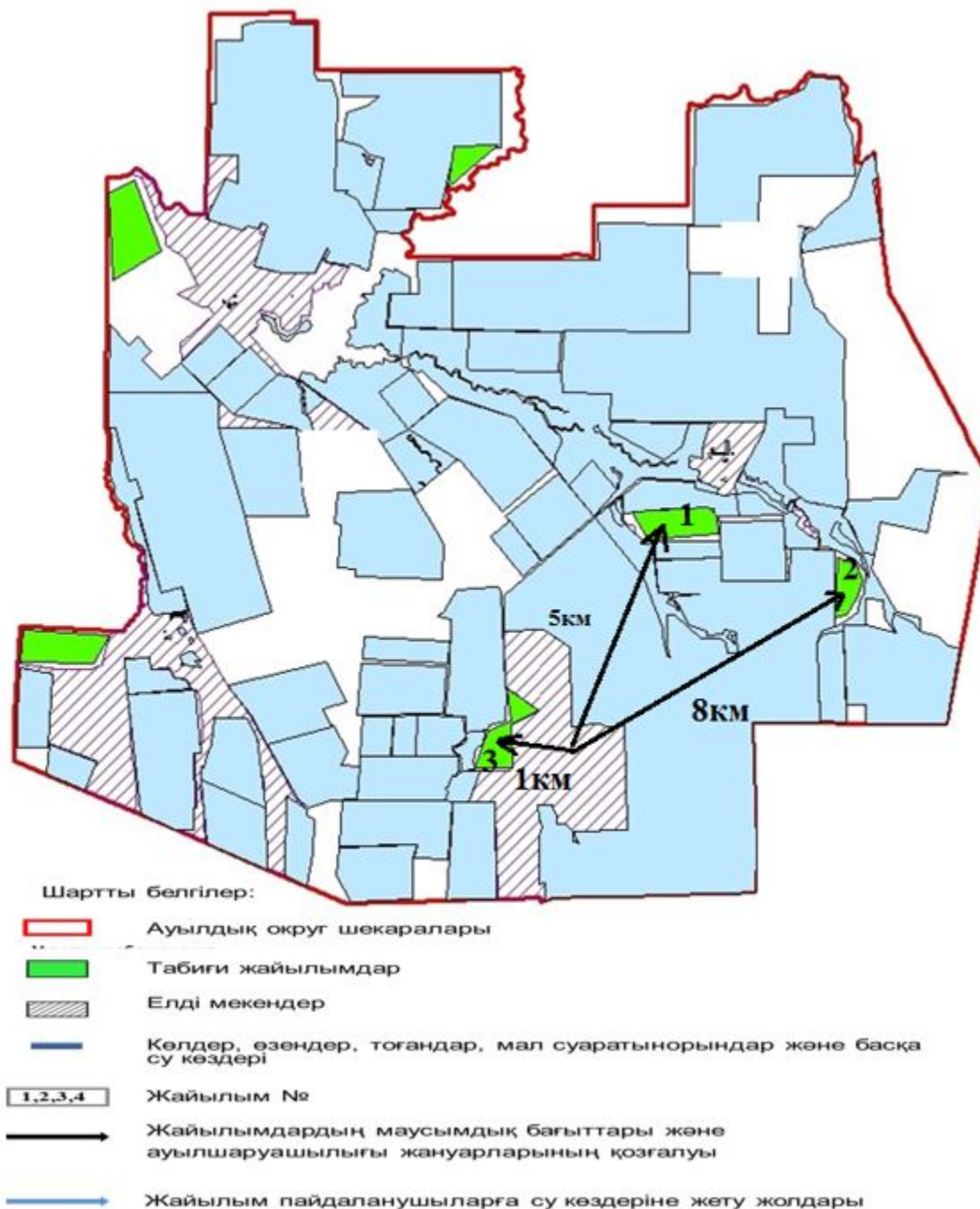


Шартты белгілер:

-  Ауылдық округ шекаралары
-  Табиғи жайылымдар
-  Елді мекендер
-  Көлдер, езендер, тоғандар, мал суаратынорындар және басқа су көздері
-  Жайылым №
-  Жайылымдардың маусымдық бағыттары және ауылшаруашылығы жануарларының қозғалуы
-  Жайылым пайдаланушыларға су көздеріне жету жолдары

Бәйтерек ауданы бойынша
2023-2024 жылдарға арналған
жайылымдарды басқару және
оларды пайдалану жөніндегі
Жоспарға 7-1- қосымша

Бәйтерек ауданы Шалғай ауылдық округ маңында орналасқан жеке ауладағы ауыл шаруашылығы жануарларын жаюға халық мұқтажын қанағатандыру үшін қажетті жайылымдардың сыртқы мен ішкі шекаралары және аяндары белгіленген картасы

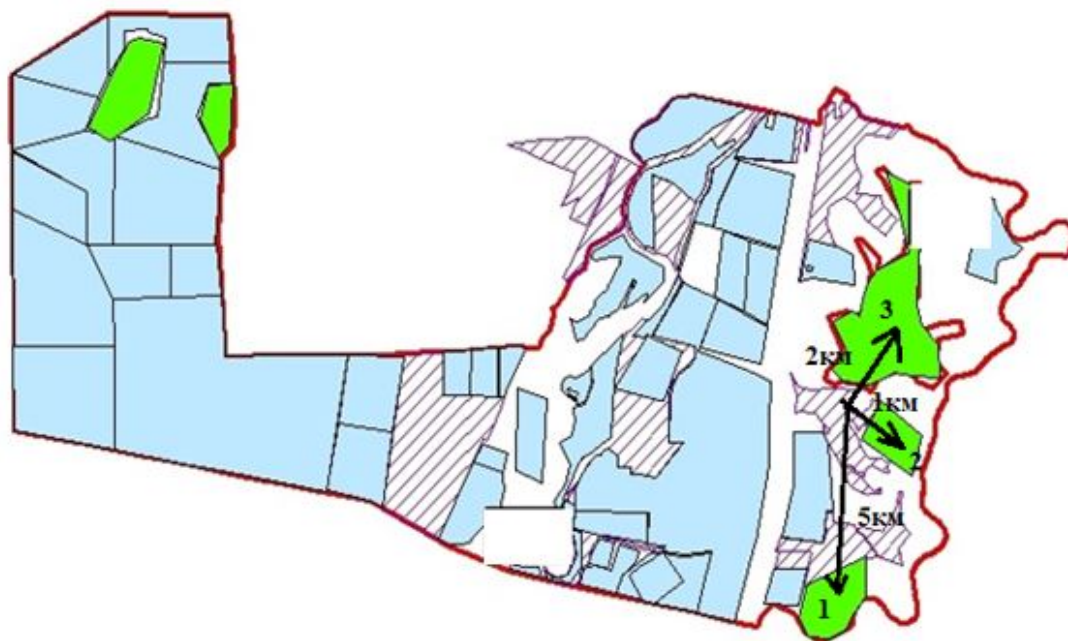




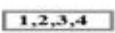
Бәйтерек ауданы бойынша
2023-2024 жылдарға арналған

Бәйтерек ауданы Щапов ауылдық округ маңында орналасқан жеке ауладағы ауыл шаруашылығы жануарларын жаюға халық мұқтажын қанағатандыру үшін қажетті жайылымдардың сыртқы мен іпкі шекаралары және алаңдары белгіленген картасы



Бәйтерек ауданы Янайкин ауылдық округ маңында орналасқан жеке ауладағы ауыл шаруашылығы жануарларын жаюға халық мұқтажын қанағатандыру үшін қажетті жайылымдардың сыртқы мен ішкі шекаралары және алаңдары белгіленген картасы



- Шартты белгілер:
-  Ауылдық округ шекаралары
 -  Табиғи жайылымдар
 -  Елді мекендер
 -  Көлдер, өзендер, тоғандар, мал суаратынорындар және басқа су көздері
 -  Жайылым №
 -  Жайылымдардың маусымдық бағыттары және ауылшаруашылығы жануарларының қозғалуы
 -  Жайылым пайдаланушыларға су көздеріне жету жолдары

Бәйтерек ауданы бойынша
2023-2024 жылдарға арналған
жайылымдарды басқару және
оларды пайдалану жөніндегі
Жоспарға 7-1- қосымша

Бәйтерек ауданы Январцев ауылдық округ маңында орналасқан жеке ауладағы ауыл шаруашылығы жануарларын жаюға халық мұқтажын қанағатандыру үшін қажетті жайылымдардың сыртқы мен ішкі шекаралары және алаңдары белгіленген картасы

	барлығы	786	543	4615,5	3829,5		83	0
Макаров ауылдық округі								
1	Макаров ауылы	445,8	160	1360	914,2		67	0
2	Жалың ауылы	2	79	671,5	669,5		100	0
3	Мирное ауылы	616,9	71	603,5	-13,4		-2	0
4	Садовое ауылы	274,7	135	1147,5	872,8		76	0
	барлығы	1339,4	445	3782,5	2443,1		65	0
Махамбет ауылдық округі								
1	Махамбет ауылы	1718,54	1945	16532,5	14813,96		90	0
2	Горбуново ауылы	2144	95	807,5	-1336,5		-166	0
3	Павлово ауылы	1979,1	97	824,5	-1154,6		-140	0
4	Кожевниково ауылы	2045,4	161	1368,5	-676,9		-49	0
	барлығы	7887,04	2298	19533	11645,96		60	0
Бейбітшілік ауылдық округі								
1	Бейбітшілік ауылы	1042,6	382	3247	2204,4		68	0
2	Астафьево ауылы	865,8	21	178,5	-687,3		-385	0
3	Чапурино ауылы	992,2	244	2074	1081,8		52	0
4	Сырым Батыр ауылы	968,5	457	3884,5	2916		75	0
	барлығы	3869,1	1104	9384	5514,9		59	0
Достық ауылдық округі								
1	Достық ауылы	148	122	1037	889		86	0
2	Красный Урал ауылы	253,4	332	2822	2568,6		91	0
3	Чувашин ауылы	756,3	124	1054	297,7		28	0
	Барлығы	1009,7	578	4913	3903,3		79	0
Трекин ауылдық округі								
1	Трекин ауылы	900,2	293	2490,5	1590,3		64	0
2	Володар ауылы	1183,7	285	2422,5	1238,8		51	0

4	Петрово ауылы	851	482	4097	3246		79	0
5	Красноармейск ауылы	2541,8	183	1555,5	-986,3		-63	0
6	Чинарев ауылы	1059	213	1810,5	751,5		42	0
	барлығы	16483,8	2299	19541,5	3057,7		16	0

Ескертпе: сауын сиырлар үшін жайылымдық алқаптардың жетіспейтін саны 84-баптың 2 тармағының 4-1) тармақшасына сәйкес мемлекет мұқтажы үшін сатып алу есебінен, сондай-ақ Қазақстан Республикасы Жер Кодексінің 49-2 бабының 1 тармағына сәйкес жерді резервке қою арқылы қамтамасыз етіледі.

Ауылдық округтер бөлінісіндегі ауыл шаруашылығы жануарлары басының саны туралы деректер

Ауылдық округ атауы	Халық шаруашылық тарындағы мал саны, оның ішінде (бас)				Шартты бастарға қайта есептегенде (бас)	1 шартты басына жайылым жүктемесінің нормасы (га)	Жайылым қажеттілігі (га)	Елді мекендердің жайылым алаңы (га)	Жайылым тапшылығы (га)	Босалқы жерлердегі жайылым алаңы (га)
	ІҚМ	ҰММ	Жылқылар	Түйелер						
Переметный	2555	4061	144	---	2594,1	6,8	17639,88	6369,6	-11270,3	1790,7
Зеленов	816	1404	33	---	826,2	6,8	5618,16	1899,8	-3718,36	44
Егіндібұлақ	842	2030	74	---	950,6	6,8	6464,08	2416,6	-4047,48	1782,3
Шалғай	960	1202	88	---	976,2	6,8	6638,16	8561,3	1923,14	846,4
Белес	818	2396	31	---	925	6,8	6290	2037,1	-4252,9	2428,1
Атамекен	1186	4033	212	---	1564,1	6,8	10635,88	5318,4	-5317,48	1569
Щапов	931	2336	68	---	1046,4	6,8	7115,52	2009,1	-5106,42	249,5
Көшім	1575	3526	400	---	2012,6	6,8	13685,68	4594,8	-9090,88	946
Янайкин	1230	2599	157	---	1400,9	6,8	9526,12	4324,5	-5201,62	2083,3
Мичурин	511	837	124	---	616,5	6,8	4192,2	786	-3406,2	1579,3
Макаров	1000	1093	26	---	935,3	6,8	6360,04	1335,7	-5024,34	1920,6
Махамбет	1254	3116	251	---	1565,8	6,8	10647,44	7887,04	-2760,4	1640,2
Бейбітшілік	823	1812	28	---	867,6	6,8	5899,68	3869,1	-2030,58	96
Достық	772	2776	51	---	946,2	6,8	6434,16	1157,7	-5276,46	181,4
Трекин	1258	1385	86	3	1233,9	6,8	8390,52	2523,61	-5866,91	234,8

	барлығы	2416,6	0	0	1782,3	1782,3	---
Атамекен ауылдық округі							
1	Атамекен ауылы	2846	0	0	1569	1569	---
2	Қайнар ауылы	1637	0	0	---	---	---
3	Гремячий ауылы	835,4	0	0	---	---	---
	барлығы	5318,4	0	0	1569	1569	---
Шалғай ауылдық округі							
1	Шалғай ауылы	2397	100	100	846,4	846,4	---
2	Тың Дала ауылы	4343,4	0	0	---	---	---
3	Таловая ауылы	1820,9	0	68,1	---	---	---
	барлығы	8561,3	100	168,1	846,4	846,4	---
Белес ауылдық округі							
1	Белес ауылы	1088,4	0	0	2428,1	2428,1	---
2	Ақжол ауылы	955,6	0	0	---	---	---
	барлығы	2044	0	0	2428,1	2428,1	---
Щапов ауылы							
1	село Щапово	611,1	0	0	159,5	159,5	---
2	село Жаңатан	1398	0	0	90	90	---
	барлығы	2009,1	0	0	249,5	249,5	---
Көшім ауылдық округі							
1	Үлкен Шаған ауылы	1396,1	0	0	946	946	---
2	Колесов ауылы	0	0	0	---	---	---
3	Кіші Шаған ауылы	234,2	0	0	---	---	---
4	Көшім ауылы	669,6	0	112	---	---	---
5	Өркен ауылы	1600	0	0	---	---	---
6	Ақсу ауылы	694,9	0	77	---	---	---
	барлығы	4594,8	0	189	946	946	---
Янайкин ауылдық округі							
1	Скворкин ауылы	2180,5	0	0	---	---	---

2	Янайкин ауылы	1656,9	0	450	2083,3	2083,3	---
3	Богатск ауылы	487	0	0	---	---	---
	барлығы	4324,4	0	450	2083,3	2083,3	---
Мичурин ауылдық округі							
1	Мичурин ауылы	163,7	0	0	1579,3	1579,3	---
2	Асан ауылы	16	0	0	---	---	---
3	Жамбыл ауылы	151	0	0	---	---	---
4	Зеленое ауылы	340,1	0	0	---	---	---
5	Октябрьское ауылы	115,2	0	0	---	---	---
	барлығы	786	0	0	1579,3	1579,3	---
Макаров ауылдық округі							
1	Макаров ауылы	445,8	0	0	1920,6	1920,6	---
2	Жалын ауылы	2	0	0	---	---	---
3	Садовое ауылы	274,7	0	0	---	---	---
4	Мирное ауылы	616,9	0	0	---	---	---
	барлығы	1339,4	0	0	1920,6	1920,6	---
Махамбет ауылдық округі							
1	Махамбет ауылы	1718,54	0	0	1640,2	1640,2	---
2	Кожевников ауылы	2045,4	0	120	---	---	---
3	Горбунов ауылы	2144	0	0	---	---	---
4	Павлов ауылы	1979,1	0	0	---	---	---
	барлығы	7887,04	0	0	1640,2	1640,2	---
Бейбітшілік ауылдық округі							
1	село Бейбітшілік	1042,6	0	0	96	96	---
2	село Котельниково	968,5	0	0	---	---	---
3	село Астафьево	865,8	0	0	---	---	---
4	село Чапурино	992,2	0	0	---	---	---

	барлығы	3869,1	0	0	96	96	---
Достық ауылдық округі							
1	Достық ауылы	148	0	0	81,4	81,4	---
2	Красный Урал ауылы	253,4	0	0	42	42	---
3	Чувашин ауылы	756,3	0	0	58	58	---
	барлығы	1009,7	0	0	181,4	181,4	---
Трекин ауылдық округі							
1	Трекин ауылы	900,2	0	0	234,8	234,8	---
2	Володар ауылы	1183,7	0	0	---	---	---
3	Жайық ауылы	331,9	0	0	---	---	---
4	Новенькое ауылы	112,81	0	0	---	---	---
	барлығы	2528,61	0	0	234,8	234,8	---
Дариян ауылдық округі							
1	Дариян ауылы	1537	0	0	124,3	124,3	---
2	Озерное ауылы	3167,3	0	0	---	---	---
	барлығы	4704,3	0	0	124,3	124,3	---
Рубежин ауылдық округі							
1	Рубежин ауылы	1850,7	0	0	4377,3	4377,3	---
	барлығы	1850,7	0	0	4377,3	4377,3	---
Раздольный ауылдық округі							
1	Раздольный ауылы	1142,5	0	0	1273,4	1273,4	---
2	Ақ Бидай ауылы	357	0	0	---	---	---
	барлығы	1499,5	0	0	1273,4	1273,4	---
Чиров ауылдық округі							
1	Чиров ауылы	1103	0	0	1539	1539	---
2	Балабанов ауылы	290	0	0	---	---	---
	барлығы	1393	0	0	1539	1539	---
Құрманғазы ауылдық округі							
1	Құрманғазы ауылы	817,1	0	0	2034,9	2034,9	---

2	Аманат ауылы	977,4	0	0	---	---	---
	барлығы	1794,5	0	0	2034,9	2034,9	---
Сұлу көл ауылдық округі							
1	село Сұлу көл	1063	0	45	918	918	---
	барлығы	1063	0	45	918	918	---
Январцев ауылдық округі							
1	Январцев ауылы	6934	0	0	1673	1673	---
2	Спартак ауылы	1665	0	0	24	24	---
3	Петров ауылы	851	0	0	826	826	---
4	Красноармейск ауылы	2541,8	0	0	1092,1	1092,1	---
5	Чинарев ауылы	1059	0	0	---	---	---
6	Кирсанов ауылы	3433	0	0	913,3	913,3	---
	барлығы	16483,8	0	0	4528,4	4528,4	---

Бәйтерек ауданы бойынша ауыл шаруашылығы жануарларын қамтамасыз ету үшін жайылымдардың жалпы алаңы небәрі 249 929 гектар құрайды.

Ауыл шаруашылығы жануарларын қамтамасыз ету үшін Бәйтерек ауданы бойынша барлығы 133 663 гектар жайылымдық жерлер бар. елді мекеннің шегінде 83 879 гектар жайылым бар, босалқы жерлерде 32 186 гектар жайылымдық жерлер бар.

Ауылдық округтерде жеке аулаларда мал басының өсуіне байланысты 80 209,4 га жайылымдық жерлердің жеткіліксіздігі сезіледі.

Осы мәселелерді шешу үшін – мемлекеттік қордан жайылымдық алқаптарды ұтымды пайдалану және елді мекендердің жерлері есебінен жайылым алаңдарын ұлғайту қажет, бұдан басқа тыңайған жерлер мен босалқы (жайылым) басқа санаттағы жерлерге ауыстыру қажет. Аталған жер учаскелерін ауыл шаруашылығы айналымына тарту үшін бұл жерлерді мал жаю үшін жайылымдармен қамтамасыз етілмеген адамдарға бөлу қажет. Жайылымдардан жем-шөп қоры ұзақтығы 180-200 күн болатын жайылым кезеңінде пайдаланылады. Шабындықтардан жем-шөп қоры тоқырау кезеңінде пайдаланылады.

Ветеринариялық - санитарлық объектілер туралы деректер

№	Округ атауы	Ветеринариялық пункт	Қолдан ұрықтандыру пункті	Мал қорымы	Жерлеу орны
1	Переметный ауылдық округі	0	0	1	2

2	Зеленов ауылдық округі	0	0	1	0
3	Егіндібұлақ ауылдық округі	0	0	1	0
4	Шалғай ауылдық округі	0	0	1	1
5	Атамекен ауылдық округі	0	0	1	1
6	Белес ауылдық округі	0	0	1	1
7	Щапов ауылдық округі	0	0	1	0
8	Көшім ауылдық округі	0	0	0	2
9	Янайкин ауылдық округі	0	0	1	0
10	Мичурин ауылдық округі	0	0	0	0
11	Макаров ауылдық округі	0	0	1	0
12	Махамбет ауылдық округі	0	0	1	2
13	Бейбітшілік ауылдық округі	0	0	1	1
14	Достық ауылдық округі	0	0	1	0
15	Трекин ауылдық округі	0	0	0	0
16	Дариян ауылдық округі	1	0	0	1
17	Рубежин ауылдық округі	0	0	1	0
18	Раздольный ауылдық округі	0	0	1	0
19	Чиров ауылдық округі	0	0	1	0
20	Құрманғазы ауылдық округі	0	0	0	0
21	Сұлу көл ауылдық округі	0	0	1	0
22	Январцев ауылдық округі	0	0	0	3

Ауданның ауылдық округтерінде 1 ветеринарлық пункт, қолдан ұрықтандыруға арналған пункт жоқ 16 мал қорымы және 3 жерлеу орны жұмыс істейді.

Бұдан басқа, жануарларды инъекциялау және ұрықтандыру үшін ветеринариялық – санитариялық объектілердің құрылысын Зеленов, Атамекен, Шалғай, Белес, Щапов, Көшім, Янайкин, Мичурин, Макаров, Махамбет, Бейбітшілік, Достық, Трекин, Дариян, Рубежин, Раздольный, Чиров, Құрманғазы, Сұлу көл және Январцев ауылдық округтерде жоспарлау қажет.

Жайылымдық ифрақұрылым объектілерін дамыту және реконструкциялау жөніндегі жоспар

Іс-шаралардың атауы	Орындау мерзімі	Аяқтау нысаны	Жауапты орындаушылар
Құдықтарды салу жөніндегі индикативтік жоспарлардың орындалуы бойынша ай сайын есептер ұсыну	Тоқсан сайын есепті кезеңнен кейінгі айдың 10-күніне	Облыстың ауыл шаруашылығы басқармасына есеп	Ауданның ауыл шаруашылығы бөлімі
Жайылымдардың техникасы мен жабдықтарын сатып алуға жұмсалған шығындарды өтеу жөніндегі мемлекеттік қолдау шаралары туралы түсіндіру жұмыстарын жүргізу	Тұрақты	Ақпараттар мен сөз сөйлеулер	Ауданның ауыл шаруашылығы бөлімі
Аудан әкімдігінің интернет ресурсында құдықтарды (ұңғымаларды) бұрғалау бойынша қызмет көрсететін кәсіпорындардың тізімін орналастыру	Тұрақты	Ақпараттар	Ауданның ауыл шаруашылығы бөлімі

Ескертпе: аббревиатуралардың толық жазылуы:

ІҚМ – ірі қара мал;

ҰММ – ұсақ мүйізді мал;

СО – Цельсий көрсеткіші;

га – гектар;

мм – миллиметр;

см – сантиметр;

а/о – ауылдық округ.