

## Әйтеке би ауданы бойынша 2024-2025 жылдары жайылымдарды басқару және оларды пайдалану жөніндегі жоспарын бекіту туралы

Ақтөбе облысы Әйтеке би аудандық мәслихатының 2024 жылғы 27 наурыздағы № 177 шешімі

Қазақстан Республикасының "Қазақстан Республикасындағы жергілікті мемлекеттік басқару және өзін-өзі басқару" Заңының 6-бабына, Қазақстан Республикасының Жер кодексінің 15-бабының 1-тармағының 2-1) тармақшасына және Қазақстан Республикасының "Жайылымдар туралы" Заңының 8-бабына сәйкес, Әйтеке би аудандық мәслихаты ШЕШІМ ҚАБЫЛДАДЫ:

### 1. Бекітілсін:

- 1) осы шешімнің 1-қосымшасына сәйкес, Ақкөл ауылдық округі бойынша жайылымдарды басқару және оларды пайдалану жөніндегі жоспары;
- 2) осы шешімнің 2-қосымшасына сәйкес, Ақтасты ауылдық округі бойынша жайылымдарды басқару және оларды пайдалану жөніндегі жоспары;
- 3) осы шешімнің 3-қосымшасына сәйкес, Аралтоғай ауылдық округі бойынша жайылымдарды басқару және оларды пайдалану жөніндегі жоспары;
- 4) осы шешімнің 4-қосымшасына сәйкес, Тұмабұлақ ауылдық округі бойынша жайылымдарды басқару және оларды пайдалану жөніндегі жоспары;
- 5) осы шешімнің 5-қосымшасына сәйкес, Әйке ауылдық округі бойынша жайылымдарды басқару және оларды пайдалану жөніндегі жоспары;
- 6) осы шешімнің 6-қосымшасына сәйкес, Жабасақ ауылдық округі бойынша жайылымдарды басқару және оларды пайдалану жөніндегі жоспары;
- 7) осы шешімнің 7-қосымшасына сәйкес, Жамбыл ауылдық округі бойынша жайылымдарды басқару және оларды пайдалану жөніндегі жоспары;
- 8) осы шешімнің 8-қосымшасына сәйкес, Темірбек Жүргенов ауылдық округі бойынша жайылымдарды басқару және оларды пайдалану жөніндегі жоспары;
- 9) осы шешімнің 9-қосымшасына сәйкес, Қайрақты ауылдық округі бойынша жайылымдарды басқару және оларды пайдалану жөніндегі жоспары;
- 10) осы шешімнің 10-қосымшасына сәйкес, Қарабұтақ ауылдық округі бойынша жайылымдарды басқару және оларды пайдалану жөніндегі жоспары;
- 11) осы шешімнің 11-қосымшасына сәйкес, Құмқұдық ауылдық округі бойынша жайылымдарды басқару және оларды пайдалану жөніндегі жоспары;
- 12) осы шешімнің 12-қосымшасына сәйкес, Қызылжұлдыз ауылдық округі бойынша жайылымдарды басқару және оларды пайдалану жөніндегі жоспары;

13) осы шешімнің 13-қосымшасына сәйкес, Сарат ауылдық округі бойынша жайылымдарды басқару және оларды пайдалану жөніндегі жоспары;

14) осы шешімнің 14-қосымшасына сәйкес, Сұлукөл ауылдық округі бойынша жайылымдарды басқару және оларды пайдалану жөніндегі жоспары;

15) осы шешімнің 15-қосымшасына сәйкес, Үшқатты ауылдық округі бойынша жайылымдарды басқару және оларды пайдалану жөніндегі жоспары;

2. "Әйтеке би аудандық мәслихатының аппараты" ММ-сі заңнамада белгіленген тәртіппен:

1) осы шешімді Қазақстан Республикасы нормативтік құқықтық актілерінің эталондық бақылау банкінде жариялауды қамтамасыз етсін;

2) осы шешімді ресми жарияланғаннан кейін Әйтеке би ауданы мәслихатының ресми интернет-ресурсында орналастыруды қамтамасыз етсін.

3. Осы шешім оның алғашқы ресми жарияланған күнінен кейін күнтізбелік он күн өткен соң қолданысқа енгізіледі.

*Әйтеке би аудандық  
мәслихатының төрағасы:*

*Б. Д. Сейлханов*

Әйтеке би аудандық  
мәслихатының 2024 жылғы  
27 наурыздағы № 177 шешіміне  
1-қосымша

## **Ақкөл ауылдық округінде жайылымдарды басқару және оларды пайдалану жөніндегі 2024-2025 жылдарға арналған жоспар**

Осы Ақкөл ауылдық округінде жайылымдарды басқару және оларды пайдалану жөніндегі 2024-2025 жылдарға арналған жоспар (бұдан әрі - жоспар) Қазақстан Республикасының 2001 жылғы 23 қаңтардағы "Қазақстан Республикасындағы жергілікті мемлекеттік басқару және өзін-өзі басқару туралы", 2017 жылғы 20 ақпандағы "Жайылымдар туралы" Заңдарына, Қазақстан Республикасы Премьер-Министрінің Орынбасары – Қазақстан Республикасының Ауылшаруашылығы министрінің 2017 жылдың 24 сәуіріндегі № 173 "Жайылымдарды ұтымды пайдалану қағидаларын бекіту туралы" бұйрығына (Нормативтік құқықтық актілерді мемлекеттік тіркеу тізілімінде № 15090 болып тіркелген), Қазақстан Республикасының Ауыл шаруашылығы министрінің 14 сәуіріндегі № 3-3/332 "Жайылымдардың жалпы алаңына жүктеменің рұқсат етілген шекті нормасын бекіту туралы" бұйрығына (Нормативтік құқықтық актілерді мемлекеттік тіркеу тізілімінде № 11064 болып тіркелген) сәйкес әзірленді.

Жоспар жайылымдарды ұтымды пайдалану, азыққа қажеттілікті тұрақты қамтамасыз ету және жайылымдардың тозуын болдырмау мақсатында қабылданады.

Жоспар құрамында:

1) Құқық белгілейтін құжаттар негізінде Ақкөл ауылдық округі аумағында жер санаттары, жер учаскелерінің меншік иелері және жер пайдаланушылар бөлінісінде жайылымдардың орналасу схемасы (картасы) (1-қосымша);

2) жайылым айналымдарының қолайлы схемалары (2-қосымша);

3) жайылымдардың, оның ішінде маусымдық, жайылымдық инфрақұрылым объектілерінің сыртқы және ішкі шекаралары мен алаңдары белгіленген карта (3-қосымша);

4) жайылым пайдаланушылардың су тұтыну нормасына сәйкес жасалған су көздеріне (көлдерге, өзендерге, тоғандарға, апандарға, суару немесе суландыру арналарына, құбырлы немесе шахта құдықтарына) қол жеткізу схемасы (4-қосымша);

5) Ауыл шаруашылығы жануарларын жаю мен жүріп-тұрудың маусымдық бағыттарын белгілейтін жайылымдарды пайдалану жөніндегі күнтізбелік кесте (5-қосымша).

Жоспар жайылымдарды геоботаникалық тексерудің жай-күйі туралы мәліметтерді, ветеринариялық-санитариялық объектілер туралы мәліметтерді, ауыл шаруашылығы жануарларының мал басының саны туралы деректерді, олардың иелерін көрсете отырып қабылданды - және (немесе) заңды тұлғалар ұсынған өзге де деректер туралы мәліметтерді, ауыл шаруашылығы жануарларының түрлері мен жыныстық-жас топтары бойынша қалыптастырылған табындардың, отарлардың, табындардың саны туралы деректерді, шалғайдағы жайылымдарда жаю үшін ауыл шаруашылығы жануарларының мал басын қалыптастыру туралы мәліметтерді, мәдени және аридті жайылымдарда ауыл шаруашылығы жануарларын жаю ерекшеліктері туралы мәліметтерді, малды айдауға арналған сервитуттар туралы мәліметтерді және мемлекеттік органдар, жеке және (немесе) заңды тұлғалар берген.

Әкімшілік-аумақтық бөлініс бойынша Ақкөл ауылдық округінде 1 ауылдық елді мекен бар.

Ақкөл ауылдық округінің жалпы көлемі 180005 гектар, оның ішінде жайылым жерлері –135606 га, 0 га басқа алқаптар.

Жер санаттары бойынша:

ауыл шаруашылығы мақсатындағы жерлер – 109079 гектар;

елді мекендердің жері – 28350 гектар;

кордағы жерлер–42576 гектар.

Табиғи жағдайлар бойынша Ақкөл ауылдық округі аумағы агроклиматтық көрсеткіш бойынша құрғақ далалық зонаға жатады, қатал ұзақ қыста, қысқа қалыпты ыстық жазда, қыстың және жаз температураларының күрт қарама-қайшылықтарымен, жылдық жауын-шашынның аз мөлшерімен, құрғақшылықпен сипатталады.

Топырағы ашық қызыл қоңыр, аз гумусты.

2024 жылдың 1 қаңтарына Ақкөл ауылында (халықтың жеке ауласы) ірі қара 814 бас, оның ішінде аналық мал басы 500 бас, 2401 бас ұсақ мал, 162 бас жылқы бар. Оның ішінде:

Жайылым көлемі 27270 гектар.

Ақкөл ауылдық округінің шаруа қожалықтарындағы мал басы: ірі қара 2432 бас, ұсақ қара 3259 бас, 2154 бас жылқы.

Шаруа қожалықтарының жайылым алаңы 78280 гектарды құрайды.

Ақкөл ауылдық округі бойынша ауылшаруашылығы малдарын қамтамасыз ету үшін барлығы 108336 гектар жайылымдық жерлер бар. Елді мекеншегінде 27270 гектар жайылым бар.

Ақкөл ауылдық округінде мал айдауға арналған сервитуттар орнатылмаған.

Жоғарыда баяндалғанның негізінде, Қазақстан Республикасының "Жайылымдар туралы" Заңының 15-бабына сәйкес жергілікті халықтың мұқтаждығы үшін (Ақкөл а.) ауылшаруашылығы жануарларының аналық (сауын) мал басын ұстау бойынша 4000 га көлемінде, жүктеме нормасы 10 га/бас болғанда қажеттілік туындап отырған жоқ.

Жергілікті халықтың басқа ауылшаруашылығы малдарын жаю бойынша жайылымдық жерлердің қажеттілігі туындап отырған жоқ, ІҚМ басына жүктеме нормасы - 10 га/бас болғанда., ұсақ мал – 2 га/бас., жылқы –12 га/бас.

Қажеттілік:

ІҚМ үшін-814 бас. \* 0,8 га/бас\* 10 га =6512 га;

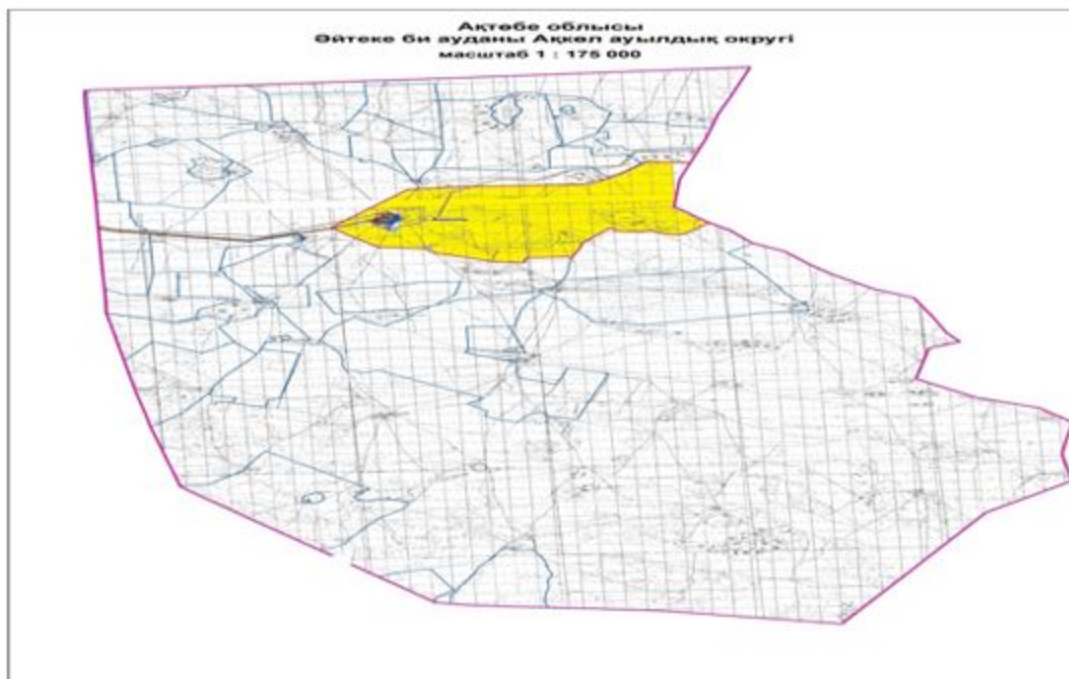
ұсақ мал үшін-2401 бас. \* 0,1 га/бас \* 2 га =480,2 га;

жылқы үшін-162 бас. \* 1,0 га/бас \* 12 га = 1944 га;

6512 га + 480,2 га + 1944 га =8936,2 га.

Ақкөл ауылдық округінде  
жайылымдарды басқару және оларды  
пайдалану жөніндегі 2024-2025  
жылдарға арналған жоспарға 1 –  
қосымша

**Ақкөл ауылдық округінің аумағында құқық белгілейтін құжаттар негізінде жер санаттары, жер учаскелерінің меншік иелері және жер пайдаланушылар бөлінісінде жайылымдардың орналасу схемасы (картасы)**



Шартты белгілер:

- Ауылдық округтің шекарасы
- Рәсімделген жер учаскелері
- Елді мекендердің жерлері
- Желілік объектілер

### Ақкөл ауылдық округі аумағындағы жер учаскелерінің меншік иелері тізімі

№ 1 кесте

№	Жер учаскелерінің жер пайдаланушылардың атауы	Жайылым алаңы, (га)	Түрлері бойынша малдың болуы, (бас)			Жайылымға қажеттілік нормасы 1 бас, (га)		
			ІҚМ	ҰҚМ	жылқы	ІҚМ	ҰҚМ	жылқы
1	"ALT & ZAQ" ШҚ	438	13		34	0,8	0,1	1,0
2	"Абай" ШҚ	4095			85	0,8	0,1	1,0
3	"Ағайындылар" ШҚ	1997			43	0,8	0,1	1,0
4	"Адал" ШҚ	2986		832		0,8	0,1	1,0



26	"Қонысбай" " ШҚ	18578	676		989	0,8	0,1	1,0
27	"Мади" ШҚ	785	87	10		0,8	0,1	1,0
28	"Максат" ШҚ	1202				0,8	0,1	1,0
29	"Маулет" ШҚ	1697	93			0,8	0,1	1,0
30	" Нагашыба й" ШҚ	798				0,8	0,1	1,0
31	" Нуржигит " ШҚ	1496	6		12	0,8	0,1	1,0
32	"Саймақан" " ШҚ	948	48	56		0,8	0,1	1,0
33	"Темирбек" " ШҚ	2214	98	64	57	0,8	0,1	1,0
34	"Турлыбай" " ШҚ	1898				0,8	0,1	1,0
35	"Шахан" ШҚ	1990	115	936		0,8	0,1	1,0
36	"Шобан" ШҚ	1597						
37	"AGKOL RANCH" ЖШС	10253				0,8	0,1	1,0
38	"Берик-АБ" " ЖШС	19803	309		347	0,8	0,1	1,0
Барлығы:		108336	1422	1733	933			

### кестенің жалғасы

1 бас малға жүктеме нормасы (га)	Жайылымдардың қажеттілігі, (га)					Артық жайы-лымда, (га)
	ІҚМ	ҰҚМ	жылқы	түйе	жиыны (га)	
10/2/12	104		408		512	
10/2/12			1020		1020	
10/2/12			516		516	
10/2/12		166,4			166,4	
10/2/12	664				664	
10/2/12						
10/2/12						
10/2/12	1312	135,6	1560		3007,6	
10/2/12	872				872	
10/2/12	328		24		352	
10/2/12	624				624	

10/2/12	704		108		812	
10/2/12	88				88	
10/2/12						
10/2/12	520	16	1332		1868	
10/2/12			132		132	
10/2/12	1296		552		1848	
10/2/12	232		648		880	
10/2/12	72		2640		2712	
10/2/12						
10/2/12	408	7,2			415,2	
10/2/12						
10/2/12	168	64	24		256	
10/2/12	608	49,4	24		681,4	
10/2/12						
10/2/12	5408		11868		17276	
10/2/12	696	2			698	
10/2/12						
10/2/12	744				744	
10/2/12						
10/2/12	48		144		192	
10/2/12	384	11,2			395,2	
10/2/12	784	12,8	684		1480,8	
10/2/12						
10/2/12	920	187,2			1107,2	
10/2/12						
10/2/12	2472		4164		6636	
	19456	651,8	25848		45955,8	

**Ақкөл ауылдық округі бойынша елді мекендер бөлінісінде ІҚМ аналық (сауын) мал басын орналастыру үшін жайылымдарды бөлу жөніндегі мәліметтер**

№ 2 кесте

№	Елді мекені	Жайылым алаңы, (га)	Сауын сиырлардың болуы (бас)	Шартты мал басы нормасы, (га)	1 бас малға жүктеме нормасы (га)	Жайылымдардың қажеттілігі, (га)	Жайылымдармен қамтамасыз етілмеген (га)	Қажеттіліктің қамтамасыз етілуі, %	Артықшылық, (га)
1	Ақкөл а.	27270	500	0,8	10	4000			+23270
	Барлығы	27270	500			4000			+23270

**Ақкөл ауылдық округі бойынша жер учаскелерінің меншік иелері бөлігінде ауыл шаруашылығы малдарының басын орналастыру үшін жайылымдарды қайта бөлу жөніндегі мәліметтер**



№ 3 кесте

№	Елді мекен	Малдың болуы түрлері бойынша (бас)			Шартты мал басы нормасы, (га)		
		ІҚМ	ҰҚМ	Жылқы	ІҚМ	ҰҚМ	Жылқы
1	Ақкөл а.	814	2401	162	0,8	0,1	1,0
	Барлығы	814	2401	162			

**кестенің жалғасы**

1 бас малға жүктеме нормасы (га)			Жайылымдардың қажеттілігі, (га)				Жайылымдарды бөлу	Қажеттіліктің қамтамасыз етілуі, %
ІҚМ	ҰҚМ	Жылқы	ІҚМ	ҰҚМ	Жылқы	Қорытынды (га)		
10	2	12	6512	480,2	1944	8936,2		
			6512	480,2	1944	8936,2		

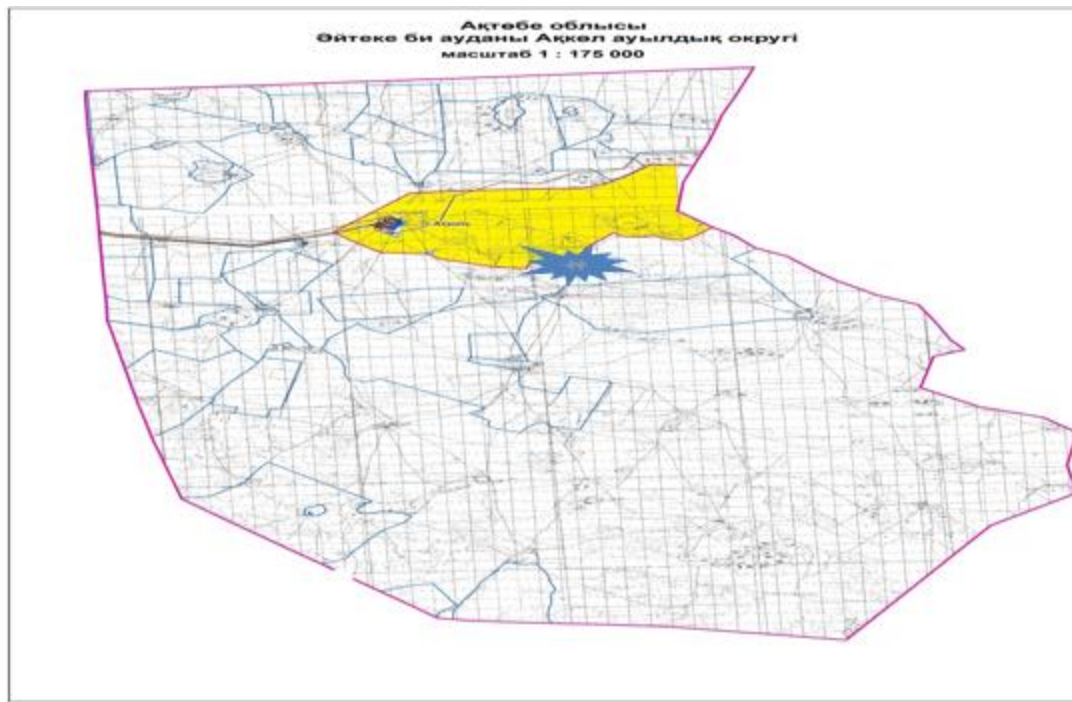
Ақкөл ауылдық округінде жайылымдарды басқару және оларды пайдалану жөніндегі 2024-2025 жылдарға арналған жоспарға 2 – қосымша

**Жайылым айналымдарының қолайлы схемалары Ақкөл ауылдық округі үшін қолайлы жайылым айналымдарының схемасы**


Жылдар	Қоршау 1	Қоршау 2	Қоршау 3	Қоршау 4
2024-2025	демалушы қоршау	көктемгі – жазғы маусым 1	жазғы маусым 2	күзгі маусым 3


Ақкөл ауылдық округінде жайылымдарды басқару және оларды пайдалану жөніндегі 2024-2025 жылдарға арналған жоспарға 3 – қосымша


**Жайылымдардың сыртқы және ішкі шекаралары мен алаңдары көрсетілген карта, оның ішінде маусымдық, жайылымдық инфрақұрылым объектілері**





Шартты белгілер:

 Ауылдық округтің шекарасы

 Рәсімделген жер учаскелері

 Елді мекендердің жерлері

 Желілік объектілер

 жайылымдардың, соның ішінде  
маусымдық жайылымдардың сыртқы  
және ішкі шекараларымен алаңдары,  
жайылымдық инфрақұрылым объектілері

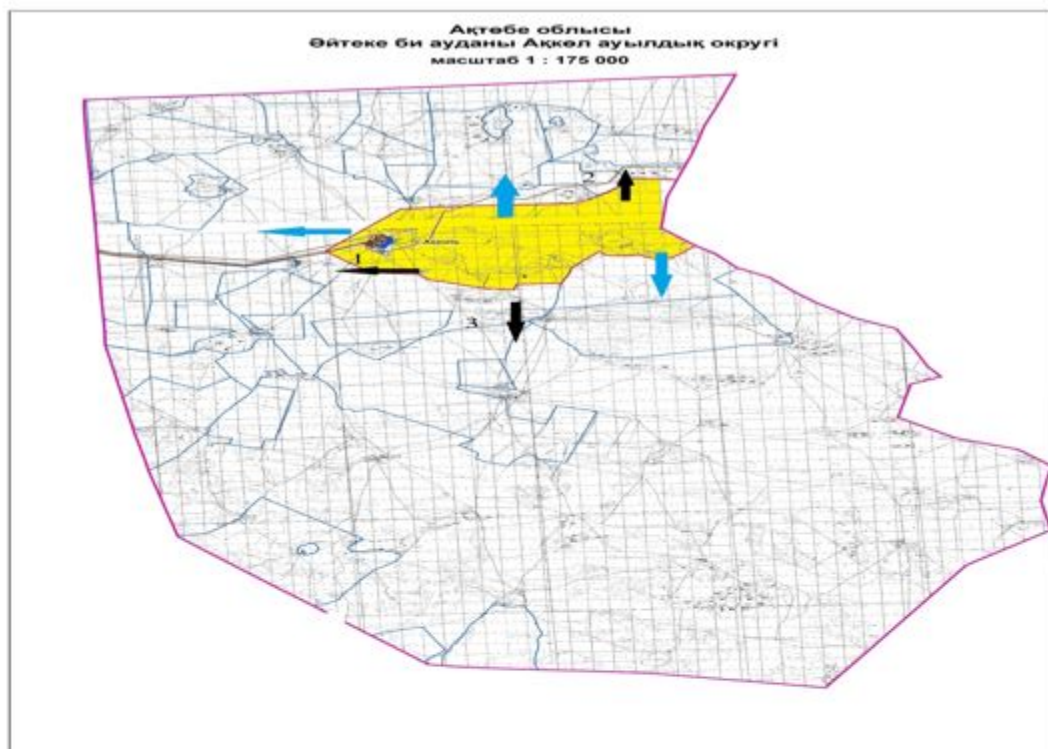
Ақкөл ауылдық округінде  
жайылымдарды басқару және оларды  
пайдалану жөніндегі 2024-2025  
жылдарға арналған жоспарға 4 –  
қосымша

**Жайылым пайдаланушылардың су тұтыну нормасына сәйкес жасалған су көздеріне ( көлдерге, өзендерге, тоғандарға, апандарға, суару немесе суландыру арналарына, құбырлы немесе шахта құдықтарына) қол жеткізу схемасы**

Бір ауыл шаруашылығы жануарына су тұтынудың орташа тәуліктік нормасы Қазақстан Республикасы Премьер-Министрінің орынбасары – Қазақстан Республикасының Ауыл шаруашылығы министрінің 2016 жылғы 30 желтоқсандағы №

545 бұйрығымен бекітілген "Су тұтынудың және су бұрудың үлестік нормаларын әзірлеу жөніндегі әдістемеге" сәйкес (Нормативтік құқықтық актілерді мемлекеттік тіркеу тізілімінде № 14827 болып тіркелген) анықталады.

Ақкөл ауылдық округі аумағында суару немесе суландыру каналдары жоқ.



Шартты белгілер:

-  Ауылдық округтің шекарасы
-  Рәсімделген жер учаскелері
-  Елді мекендердің жерлері
-  Желілік объектілер
-  Жайылымдық айналымдары №
-  Ауылшаруашылығы жануарларын жаю және жылжытудың маусымдық маршруттары
-  Жайылым пайдаланушылардың қол жеткізу маршруты

Ақкөл ауылдық округінде 2024-2025 жылдарға арналған жайылымдарды және оларды пайдалану басқару жөніндегі жоспарға 5-қосымша

**Ауыл шаруашылығы жануарларын жаю мен қозғалудың маусымдық бағыттарын белгілейтін жайылымдарды пайдалану жөніндегі күнтізбелік кесте**

№	Ауылдық округ атауы	2024-2025 жылғы қоршаулар саны			
		1	2	3	4

1	Ақкөл	КЖМ	ЖМ	ДҚ	ЖКМ
---	-------	-----	----	----	-----

Ескерту: аббревиатуралардың толық жазылуы:

КЖМ –көктемгі-жазғы маусым;

ЖКМ – жазғы-күзгі маусым;

ЖМ – жазғы маусым;

ДҚ – демалушы қоршау

Әйтеке би аудандық  
мәслихатының 2024 жылғы  
27 наурыздағы № 177 шешіміне  
2-қосымша

## **Ақтасты ауылдық округінде жайылымдарды басқару және оларды пайдалану жөніндегі 2024-2025 жылдарға арналған жоспар**

Осы Ақтасты ауылдық округінде жайылымдарды басқару және оларды пайдалану жөніндегі 2024-2025 жылдарға арналған жоспар (бұдан әрі - жоспар) Қазақстан Республикасының 2001 жылғы 23 қаңтардағы "Қазақстан Республикасындағы жергілікті мемлекеттік басқару және өзін-өзі басқару туралы", 2017 жылғы 20 ақпандағы "Жайылымдар туралы" Заңдарына, Қазақстан Республикасы Премьер-Министрінің Орынбасары – Қазақстан Республикасының Ауылшаруашылығы министрінің 2017 жылдың 24 сәуірдегі № 173 "Жайылымдарды ұтымды пайдалану қағидаларын бекіту туралы" бұйрығына (Нормативтік құқықтық актілерді мемлекеттік тіркеу тізілімінде № 15090 болып тіркелген), Қазақстан Республикасының Ауыл шаруашылығы министрінің 14 сәуірдегі № 3-3/332 "Жайылымдардың жалпы алаңына жүктеменің рұқсат етілген шекті нормасын бекіту туралы" бұйрығына (Нормативтік құқықтық актілерді мемлекеттік тіркеу тізілімінде № 11064 болып тіркелген) сәйкес әзірленді.

Жоспар жайылымдарды ұтымды пайдалану, азыққа қажеттілікті тұрақты қамтамасыз ету және жайылымдардың тозуын болдырмау мақсатында қабылданады.

Жоспар құрамында:

1) Құқық белгілейтін құжаттар негізінде Ақтасты ауылдық округі аумағында жер санаттары, жер учаскелерінің меншік иелері және жер пайдаланушылар бөлінісінде жайылымдардың орналасу схемасы (картасы) (1-қосымша);

2) жайылым айналымдарының қолайлы схемалары (2-қосымша);

3) жайылымдардың, оның ішінде маусымдық, жайылымдық инфрақұрылым объектілерінің сыртқы және ішкі шекаралары мен алаңдары белгіленген карта (3-қосымша);

4) жайылым пайдаланушылардың су тұтыну нормасына сәйкес жасалған су көздеріне (көлдерге, өзендерге, тоғандарға, апандарға, суару немесе суландыру арналарына, құбырлы немесе шахта құдықтарына) қол жеткізу схемасы (4-қосымша);

5) Ауыл шаруашылығы жануарларын жаю мен жүріп-тұрудың маусымдық бағыттарын белгілейтін жайылымдарды пайдалану жөніндегі күнтізбелік кесте (5-қосымша).

Жоспар жайылымдарды геоботаникалық тексерудің жай-күйі туралы мәліметтерді, ветеринариялық-санитариялық объектілер туралы мәліметтерді, ауыл шаруашылығы жануарларының мал басының саны туралы деректерді, олардың иелерін көрсете отырып қабылданды - және (немесе) заңды тұлғалар ұсынған өзге де деректер туралы мәліметтерді, ауыл шаруашылығы жануарларының түрлері мен жыныстық-жас топтары бойынша қалыптастырылған табындардың, отарлардың, табындардың саны туралы деректерді, шалғайдағы жайылымдарда жаю үшін ауыл шаруашылығы жануарларының мал басын қалыптастыру туралы мәліметтерді, мәдени және аридті жайылымдарда ауыл шаруашылығы жануарларын жаю ерекшеліктері туралы мәліметтерді, малды айдауға арналған сервитуттар туралы мәліметтерді және мемлекеттік органдар, жеке және (немесе) заңды тұлғалар берген.

Әкімшілік-аумақтық бөлініс бойынша Ақтасты ауылдық округінде 2 ауылдық елді мекен бар.

Ақтасты ауылдық округі аумағының жалпы көлемі 402162 гектар, оның ішінде жайылым жерлері –147023 гектар.

Жер санаттары бойынша:

ауыл шаруашылығы мақсатындағы жерлер –93189 гектар;

елді мекендердің жері – 57136 гектар;

өнеркәсіп жерлері – 2412 гектар;

қордағы жерлер-249425 гектар.

Табиғи жағдайлар бойынша Ақтасты ауылдық округінің аумағы агроклиматтық көрсеткіш бойынша құрғақ далалық зонаға жатады, қатал ұзақ қыста, қысқа қалыпты ыстық жазда, қыстың және жаз температураларының күрт қарама-қайшылықтарымен, жылдық жауын-шашынның аз мөлшерімен, құрғақшылықпен сипатталады. Топырағы ашық қызыл қоңыр, аз гумусты.

2024 жылдың 1 қаңтарына Ақтасты ауылдық округінде (халықтың жеке ауласы) ірі қара 1084 бас, оның ішінде аналық мал басы 597 бас, 2200 бас ұсақ мал, 567 бас жылқы бар. Оның ішінде:

Ақтасты ауылында:

ірі қара мал 518 бас, оның ішінде аналық мал 285 бас, ұсақ мал 897 бас, жылқы 241 бас. Жайылым көлемі 26112 гектар.

Толыбай ауылында:

ірі қара мал 566 бас, оның ішінде аналық мал 312 бас, ұсақ мал 1303 бас, жылқы 326 бас. Жайылым көлемі 30477 гектар.

Ақтасты ауылдық округінің ЖШС, АҚ, шаруа қожалықтарындағы мал басы: ірі қара 1339 бас, ұсақ қара 404 бас, 2004 бас жылқы.

Шаруа қожалықтарының жайылым алаңы 43589 гектарды құрайды.

Ақтасты ауылдық округі бойынша ауылшаруашылығы малдарын қамтамасыз ету үшін барлығы 90434 гектар жайылымдық жерлер бар. Елді мекен шегінде 56589 гектар жайылым бар.

Ақтасты ауылдық округінде мал айдауға арналған сервитуттар орнатылмаған.

Жоғарыда баяндалғанның негізінде, Қазақстан Республикасының "Жайылымдар туралы" Заңының 15-бабына сәйкес жергілікті халықтың мұқтаждығы үшін (Ақтасты а. , Толыбай а.) ауылшаруашылығы жануарларының аналық (сауын) мал басын ұстау бойынша-4776 га көлемінде, жүктеме нормасы 10 га/бас болғанда қажеттілік туындап отырған жоқ.

Жергілікті халықтың басқа ауылшаруашылығы малдарын жаю бойынша жайылымдық жерлердің қажеттілігі жоқ, ІҚМ басына жүктеме нормасы 10 га/бас болғанда, ұсақ мал – 2 га/бас., жылқы –12 га/бас.

Қажеттілік:

ІҚМ үшін-1084 бас \* 0,8 га \* 10 га = 8672 га;

ұсақ мал үшін-2200 бас \* 0,1 га \* 2 га =440 га;

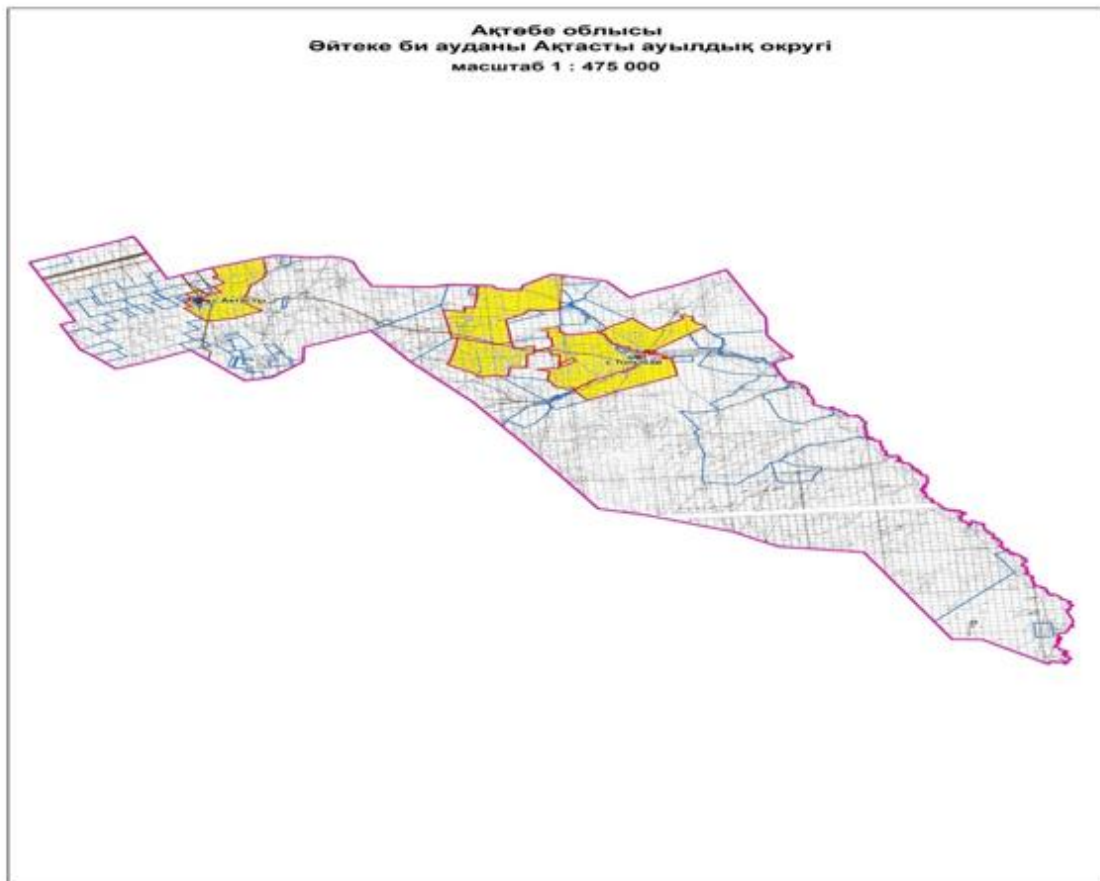
жылқы үшін-567 бас \* 1,0 га \* 12 га = 6804 га;

8672 га + 440 га + 6804 га = 15916 га.



Ақтасты ауылдық округінде  
жайылымдарды басқару және оларды  
пайдалану жөніндегі 2024-2025  
жылдарға арналған жоспарға 1 –  
қосымша

**Ақтасты ауылдық округінің аумағында құқық белгілейтін құжаттар негізінде жер санаттары , жер учаскелерінің меншік иелері және жер пайдаланушылар бөлінісінде жайылымдардың орналасу схемасы (қартасы)**

Ақтөбе облысы  
 Өйтеке би ауданы Ақтасты ауылдық округі  
 масштаб 1 : 475 000



Шартты белгілер:

-  Ауылдық округтің шекарасы
-  Рәсімделген жер учаскелері
-  Елді мекендердің жерлері
-  Желілік объектілер

**Ақтасты ауылдық округі аумағындағы жер учаскелерінің меншік иелері тізімі**

№ 1 кесте

№	Жер учаскелерінің жер пайдаланушылардың атауы	Жайы-лым алаңы, (га)	Түрлері бойынша малдың болуы,			Шартты мал басы нормасы, (га)		
			ІҚМ	ҰҚМ	жылқы	ІҚМ	ҰҚМ	Жылқы
1	"Orekee" ШҚ	9823	176		138	0,8	0,1	1,0
2	"Tolybai Agro" ШҚ	3797	55	7	68	0,8	0,1	1,0

3	"Алимхан" ШҚ	2997	83	121	293	0,8	0,1	1,0
4	"Алихан" ШҚ	3992	226	17	271	0,8	0,1	1,0
5	"Арыстан" ШҚ	1198				0,8	0,1	1,0
6	"Асхат" ШҚ	1200	17	19	5	0,8	0,1	1,0
7	"Бейбит" ШҚ	1000	31	23		0,8	0,1	1,0
8	"Боранбай" ШҚ	300	14	8	39	0,8	0,1	1,0
9	"Данияр" ШҚ	2193				0,8	0,1	1,0
10	"Диас" ШҚ	499	39	29	87	0,8	0,1	1,0
11	"Досай" ШҚ	1498				0,8	0,1	1,0
12	"Ернар" ШҚ	1998	22		10	0,8	0,1	1,0
13	"Ильяс" ШҚ	1847	21	50		0,8	0,1	1,0
14	"Максат" ШҚ	2991				0,8	0,1	1,0
15	"Мирас" ШҚ	2799	254	47	44	0,8	0,1	1,0
16	"Сауле" ШҚ	1467	93			0,8	0,1	1,0
17	"Толы дән" ШҚ	2990	17	57	8	0,8	0,1	1,0
18	"Томирис" ШҚ	1000	91	26	16	0,8	0,1	1,0
19	АӨК Али	6823	170			0,8	0,1	1,0
20	"Томирис" АӨК	40022	30		1025	0,8	0,1	1,0
Барлығы:		90434	1339	404	2004			

### кестенің жалғасы

1 бас малға жүктеме нормасы (га)			Жайылымдардың қажеттілігі, (га)					Артық жайылымда, (га)
ІҚМ	ҰҚМ	Жылқы	ІҚМ	ҰҚМ	жылқы	түйе	жиыны(га)	
10	2	12	1408	0	1656		3064	
10	2	12	440	1,4	816		1257,4	
10	2	12	664	24,2	3516		4204,2	
10	2	12	1808	3,4	3252		5063,4	
10	2	12	0	0	0		0	
10	2	12	136	3,8	60		199,8	



10	2	12	248	4,6	0		252,6	
10	2	12	112	1,6	468		581,6	
10	2	12	0	0	0		0	
10	2	12	312	5,8	1044		1361,8	
10	2	12	0	0	0		0	
10	2	12	176	0	120		296	
10	2	12	168	10	0		178	
10	2	12	0	0	0		0	
10	2	12	2032	9,4	528		2569,4	
10	2	12	744	0	0		744	
10	2	12	136	11,4	96		243,4	
10	2	12	728	5,2	192		925,2	
10	2	12	1360					
10	2	12	240		12300			
			10712	80,8	24048		34840,8	

**Ақтасты ауылдық округі бойынша елді мекендер бөлінісінде ІҚМ аналық (сауын) мал басын орналастыру үшін жайылымдарды бөлу жөніндегі мәліметтер**

№ 2 кесте

№	Елді мекені	Жайылым алаңы, (га)	Сауын сиырлардың болуы (бас)	Шартты мал басы нормасы, (га)	1 бас малға жүктеме нормасы (га)	Жайылымдардың қажеттілігі, (га)	Жайылымдармен қамтамасыз етілмеген (га)	Қажеттіліктің қамтамасыз етілуі, %	Артықшылық, (га)
1	Ақтасты а.	26112	285	0,8	10	2280			+23832
2	Толыбай а.	30477	312	0,8	10	2496			+27981
	Барлығы	49369	597			4776			+51813

**Ақтасты ауылдық округі бойынша жер учаскелерінің меншік иелері бөлігінде ауыл шаруашылығы малдарының басын орналастыру үшін жайылымдарды қайта бөлу жөніндегі мәліметтер**

№ 3 кесте

№	Елді мекен	Малдың болуы түрлері бойынша (бас)			Шартты мал басы нормасы, (га)		
		ІҚМ	ҰҚМ	Жылқы	ІҚМ	ҰҚМ	Жылқы
1	Ақтасты а.	518	897	241	0,8	0,1	1,0
2	Толыбай а.	566	1303	326	0,8	0,1	1,0
	Барлығы	1084	2200	567			

**кестенің жалғасы**

1 бас малға жүктеме нормасы (га)		Жайылымдардың қажеттілігі, (га)		Қажеттіліктің
				тің

ІҚМ	ҰҚМ	Жылқы	ІҚМ	ҰҚМ	Жылқы	Қорытынды (га)	Жайылымдарды бөлу	қамтамасыз етілуі, %
10	2	12	4144	179,4	2892	7215,4		
10	2	12	4528	260,6	3912	8700,6		
			8672	440	6804	15916		

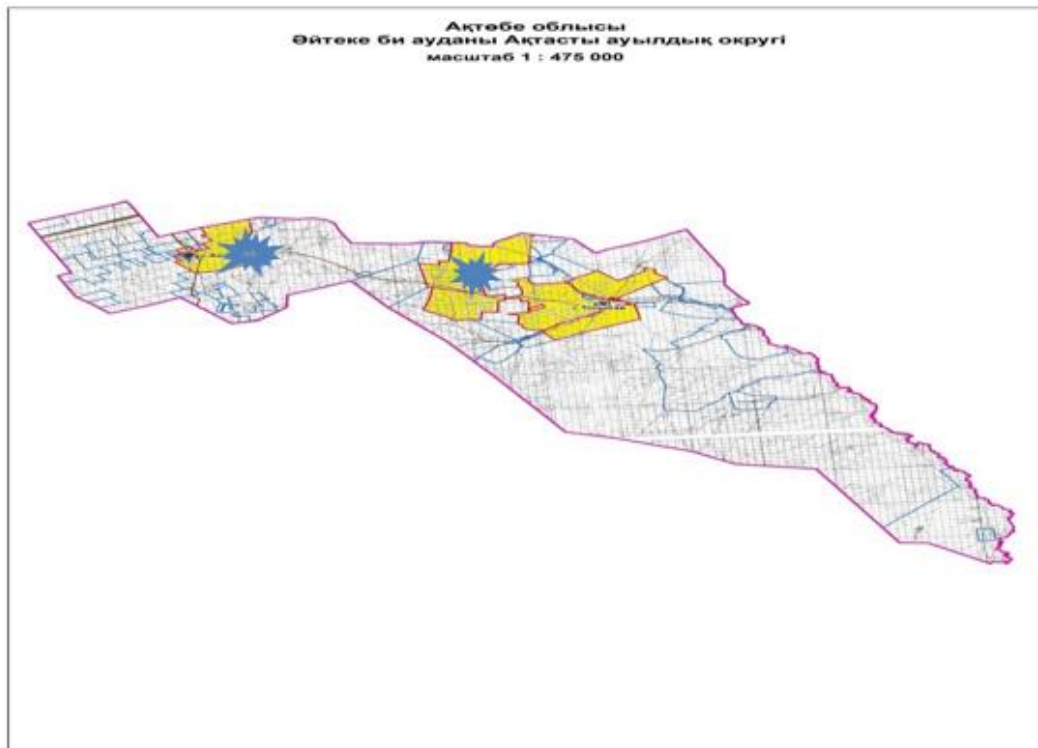
Ақтасты ауылдық округінде жайылымдарды басқару және оларды пайдалану жөніндегі 2024-2025 жылдарға арналған жоспарға 2 – қосымша

### **Жайылым айналымдарының қолайлы схемалары Ақтасты ауылдық округі үшін қолайлы жайылым айналымдарының схемасы**






Жылдар	Қоршау 1	Қоршау 2	Қоршау 3	Қоршау 4
2024-2025	демалушы қоршау	көктемгі-жазғы маусым 1	жазғы маусым 2	күзгі маусым 3

Ақтасты ауылдық округінде жайылымдарды басқару және оларды пайдалану жөніндегі 2024-2025 жылдарға арналған жоспарға 3 – қосымша

### **Жайылымдардың сыртқы және ішкі шекаралары мен алаңдары көрсетілген карта, оның ішінде маусымдық, жайылымдық инфрақұрылым объектілері**



Шартты белгілер:

-  Ауылдық округтің шекарасы
-  Рәсімделген жер учаскелері
-  Елді мекендердің жерлері
-  Желілік объектілер
-  жайылымдардың, соның ішінде  
маусымдық жайылымдардың сыртқы  
және ішкі шекараларымен алаңдары,  
жайылымдық инфрақұрылым объектілері

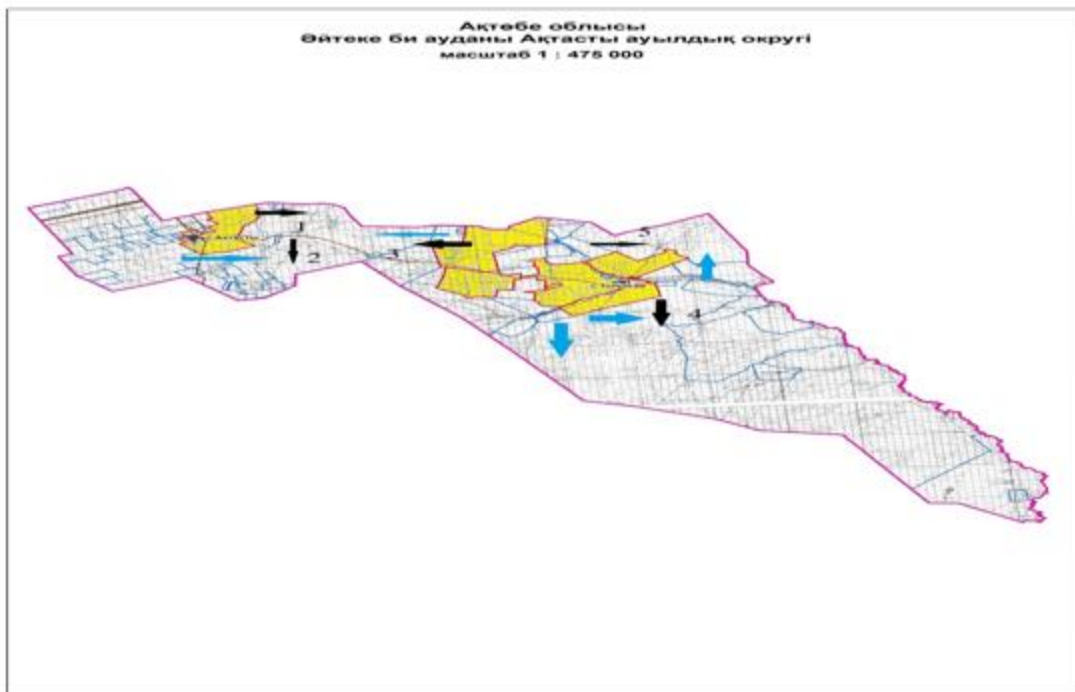
Ақтасты ауылдық округінде  
жайылымдарды басқару және оларды  
пайдалану жөніндегі 2024-2025  
жылдарға арналған жоспарға 4 –  
қосымша

**Жайылым пайдаланушылардың су тұтыну нормасына сәйкес жасалған су көздеріне (көлдерге, өзендерге, тоғандарға, апандарға, суару немесе суландыру арналарына, құбырлы немесе шахта құдықтарына) қол жеткізу схемасы**







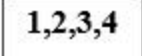
Бір ауыл шаруашылығы жануарына су тұтынудың орташа тәуліктік нормасы  
Қазақстан Республикасы Премьер-Министрінің орынбасары – Қазақстан

Республикасының Ауыл шаруашылығы министрінің 2016 жылғы 30 желтоқсандағы № 545 бұйрығымен бекітілген "Су тұтынудың және су бұрудың үлестік нормаларын әзірлеу жөніндегі әдістемеге" сәйкес (Нормативтік құқықтық актілерді мемлекеттік тіркеу тізілімінде № 14827 болып тіркелген) анықталады.

Ақтасты ауылдық округінің аумағында суару немесе суландыру каналдары жоқ.



Шартты белгілер:

- |   |                            |   |   |
|---|----------------------------|---|---|
|  | Ауылдық округтің шекарасы  |  | Ауылшаруашылығы жануарларын жаю және жылжытудың маусымдық маршруттары |
|  | Рәсімделген жер учаскелері |   |   |
|  | Елді мекендердің жерлері   |  | Жайылым пайдаланушылардың қол жеткізу маршруты                        |
|  | Желілік объектілер         |   |   |
|  | Жайылымдық айналымдары №   |   |   |

Ақтасты ауылдық округінде 2024-2025 жылдарға арналған жайылымдарды және оларды пайдалану басқару жөніндегі жоспарға 5-қосымша

**Ауыл шаруашылығы жануарларын жаю мен қозғалудың маусымдық бағыттарын белгілейтін жайылымдарды пайдалану жөніндегі күнтізбелік кесте**

	2024-2025 жылғы қоршаулар саны			
--	--------------------------------	--	--	--

№	Ауылдық округ атауы	1	2	3	4
1	Ақтасты	КЖМ	ЖМ	ДҚ	ЖКМ

Ескерту: аббревиатуралардың толық жазылуы:

КЖМ –көктемгі-жазғы маусым;

ЖКМ – жазғы-күзгі маусым;

ЖМ – жазғы маусым;

ДҚ – демалушы қоршау

Әйтеке би аудандық  
мәслихатының 2024 жылғы  
27 наурыздағы № 177 шешіміне  
3-қосымша

## **Аралтоғай ауылдық округінде жайылымдарды басқару және оларды пайдалану жөніндегі 2024-2025 жылдарға арналған жоспар**

Осы Аралтоғай ауылдық округінде жайылымдарды басқару және оларды пайдалану жөніндегі 2024-2025 жылдарға арналған жоспар (бұдан әрі - жоспар) Қазақстан Республикасының 2001 жылғы 23 қаңтардағы "Қазақстан Республикасындағы жергілікті мемлекеттік басқару және өзін-өзі басқару туралы", 2017 жылғы 20 ақпандағы "Жайылымдар туралы" Заңдарына, Қазақстан Республикасы Премьер-Министрінің Орынбасары - Қазақстан Республикасының Ауыл шаруашылығы министрінің 2017 жылдың 24 сәуіріндегі № 173 "Жайылымдарды ұтымды пайдалану қағидаларын бекіту туралы" бұйрығына (Нормативтік құқықтық актілерді мемлекеттік тіркеу тізілімінде № 15090 болып тіркелген), Қазақстан Республикасының Ауыл шаруашылығы министрінің 2015 жылғы 14 сәуіріндегі № 3-3/332 "Жайылымдардың жалпы алаңына жүктеменің рұқсат етілген шекті нормасын бекіту туралы" бұйрығына (Нормативтік құқықтық актілерді мемлекеттік тіркеу тізілімінде № 11064 болып тіркелген) сәйкес әзірленді.

Жоспар жайылымдарды ұтымды пайдалану, азыққа қажеттілікті тұрақты қамтамасыз ету және жайылымдардың тозуын болдырмау мақсатында қабылданады.

Жоспар құрамында:

- 1) Құқық белгілейтін құжаттар негізінде Аралтоғай ауылдық округі аумағында жер санаттары, жер учаскелерінің меншік иелері және жер пайдаланушылар бөлінісінде жайылымдардың орналасу схемасы (картасы) (1-қосымша);
- 2) жайылым айналымдарының қолайлы схемалары (2-қосымша);
- 3) жайылымдардың, оның ішінде маусымдық, жайылымдық инфрақұрылым объектілерінің сыртқы және ішкі шекаралары мен алаңдары белгіленген карта (3-қосымша);

4) жайылым пайдаланушылардың су тұтыну нормасына сәйкес жасалған су көздеріне (көлдерге, өзендерге, тоғандарға, апандарға, суару немесе суландыру арналарына, құбырлы немесе шахта құдықтарына) қол жеткізу схемасы (4-қосымша);

5) Ауыл шаруашылығы жануарларын жаю мен жүріп-тұрудың маусымдық бағыттарын белгілейтін жайылымдарды пайдалану жөніндегі күнтізбелік кесте (5-қосымша).

Жоспар жайылымдарды геоботаникалық тексерудің жай-күйі туралы мәліметтерді, ветеринариялық-санитариялық объектілер туралы мәліметтерді, ауыл шаруашылығы жануарларының мал басының саны туралы деректерді, олардың иелерін көрсете отырып қабылданды - және (немесе) заңды тұлғалар ұсынған өзге де деректер туралы мәліметтерді, ауыл шаруашылығы жануарларының түрлері мен жыныстық-жас топтары бойынша қалыптастырылған табындардың, отарлардың, табындардың саны туралы деректерді, шалғайдағы жайылымдарда жаю үшін ауыл шаруашылығы жануарларының мал басын қалыптастыру туралы мәліметтерді, мәдени және аридті жайылымдарда ауыл шаруашылығы жануарларын жаю ерекшеліктері туралы мәліметтерді, малды айдауға арналған сервитуттар туралы мәліметтерді және мемлекеттік органдар, жеке және (немесе) заңды тұлғалар берген.

Әкімшілік-аумақтық бөлініс бойынша Аралтоғай ауылдық округінде 4 ауылдық елді мекен бар.

Аралтоғай ауылдық округі аумағының жалпы көлемі 247410 гектар, оның ішінде жайылым жерлері –239097 гектар.

Жер санаттары бойынша:

ауыл шаруашылығы мақсатындағы жерлер – 138142 гектар;

елді мекендердің жері – 75987 гектар;

өнеркәсіп жерлері – 50 гектар;

қордағы жерлер-33231 гектар.

Табиғи жағдайлар бойынша Аралтоғай ауылдық округінің аумағы агроклиматтық көрсеткіш бойынша құрғақ далалық зонаға жатады, қатал ұзақ қыста, қысқа қалыпты ыстық жазда, қыстың және жаз температураларының күрт қарама-қайшылықтарымен, жылдық жауын-шашынның аз мөлшерімен, құрғақшылықпен сипатталады. Топырағы ашық қызыл қоңыр, аз гумусты.

2024 жылдың 1 қаңтарына Аралтоғай ауылдық округінде (халықтың жеке ауласы) ірі қара 4162 бас, оның ішінде аналық мал басы 2985 бас, 3790 бас ұсақ мал, 208 бас жылқы бар. Оның ішінде:

Аралтоғай ауылында:

ірі қара мал 2122 бас, оның ішінде аналық мал 1565 бас, ұсақ мал 2288 бас, жылқы 58 бас.

Жайылым көлемі 32687 гектар.

Қияқты ауылында:

ірі қара мал 562 бас, оның ішінде аналық мал 364 бас, ұсақ мал 628 бас, жылқы 24 бас.

Жайылым көлемі 9508 гектар.

Ұлғайсын ауылында:

ірі қара мал 714 бас, оның ішінде аналық мал 588 бас, ұсақ мал 265 бас, жылқы 80 бас.

Жайылым көлемі 17885 гектар.

Милы ауылында:

ірі қара мал 764 бас, оның ішінде аналық мал 468 бас, ұсақ мал 609 бас, жылқы 46 бас.

Жайылым көлемі 14363 гектар.

Аралтоғай ауылдық округінің ЖШС, АҚ, шаруа қожалықтарындағы мал басы: ірі қара 8298 бас, ұсақ қара 17311 бас, 3871 бас жылқы, 26 түйе.

Шаруа қожалықтарының жайылым алаңы 104391 гектарды құрайды.

Аралтоғай ауылдық округі бойынша ауыл шаруашылығы малдарын қамтамасыз ету үшін барлығы 135927 гектар жайылымдық жерлер бар. Елді мекен шегінде 75987 гектар жайылым бар.

Аралтоғай ауылдық округінде мал айдауға арналған сервитуттар орнатылмаған.

Жоғарыда баяндалғанның негізінде, Қазақстан Республикасының "Жайылымдар туралы" Заңының 15-бабына сәйкес жергілікті халықтың мұқтаждығы үшін (Аралтоғай а., Қияқты а., Ұлғайсын а, Милы а.) ауыл шаруашылығы жануарларының аналық (сауын) мал басын ұстау бойынша 23880 га көлемінде, жүктеме нормасы 10 га/бас болғанда қажеттілік туындап отырған жоқ.

Жергілікті халықтың басқа ауылшаруашылығы малдарын жаю бойынша жайылымдық жерлердің қажеттілігі туындап отырған жоқ, ІҚМ басына жүктеме нормасы 10 га/бас болғанда., ұсақ мал – 2 га/бас., жылқы –12 га/бас, түйе -12 га/бас.

Қажеттілік:

ІҚМ үшін-  $4162 \text{ бас} * 0,8 \text{ га} * 10 \text{ га} = 33296 \text{ га};$

ұсақ мал үшін-  $3790 \text{ бас} * 0,1 \text{ га} * 2 \text{ га} = 758 \text{ га};$

жылқы үшін-  $208 \text{ бас} * 1,0 \text{ га} * 12 \text{ га} = 2496 \text{ га};$

$33296 \text{ га} + 758 \text{ га} + 2496 \text{ га} = 36550 \text{ га}.$

Аралтоғай ауылдық округінде  
жайылымдарды басқару және оларды  
пайдалану жөніндегі 2024-2025  
жылдарға арналған жоспарға 1 –  
қосымша

**Аралтоғай ауылдық округінің аумағында құқық белгілейтін құжаттар негізінде жер санаттары, жер учаскелерінің меншік иелері және жер пайдаланушылар бөлінісінде жайылымдардың орналасу схемасы (картасы)**









43	Толеген ШҚ	220	57	23	76		0,8	0,1	1,0
44	Туякбай ШҚ	998	38	101	45		0,8	0,1	1,0
45	Улан ШҚ	1977	200	418	10		0,8	0,1	1,0
46	Умит ШҚ	1250	154	549	38		0,8	0,1	1,0
47	Фируза ШҚ	3140	190		95		0,8	0,1	1,0
48	Хамза ШҚ	882			15		0,8	0,1	1,0
49	НАО ЖШС	15590	398	2882			0,8	0,1	1,0
50	ЖШС Зеңгі баба 2019	8455	281				0,8	0,1	1,0
51	АӨК Рахат +	7491	1299				0,8	0,1	1,0
Барлығы:		135927	8298	17311	3871	26			

### кестенің жағасы

1 бас малға жүктеме нормасы (га)			Жайылымдардың қажеттілігі, (га)					Артық жайы-лымдар, (га)
ІҚМ	ҰҚМ	Жылқы/түйе	ІҚМ	ҰҚМ	жылқы	түйе	Жиыны(га)	
10	2	12	2224	326,6	1944		4494,6	
10	2	12	0	0	2880		2880	
			0	0	0		0	
10	2	12	6440	0	10836		17276	
10	2	12	2328	294,2	792		3414,2	
			632	0	660		1292	
10	2	12	2792	0	1236		4028	
10	2	12	0	0	240		240	
			0	0	0		0	
10	2	12	416	14	540		970	
10	2	12	520	0	3432		3952	
			0	0	0		0	
10	2	12	1144	8,6	0		1152,6	
10	2	12	0	0	8376		8376	
10	2	12	5696	688	5772	264	12420	
10	2	12	808	28	384		1220	
10	2	12	1224	22	0		1246	
10	2	12	128	0	0		128	
10	2	12	128	0	336		464	
10	2	12	848	21,6	0		869,6	
10	2	12	736	0	0		736	

10	2	12	0	628,6	0		628,6	
			424	10,2	96		530,2	
10	2	12	488	0	0		488	
10	2	12	728	81	120		929	
			0	0	0		0	
10	2	12	1040	0	480		1520	
			1816	60	600		2476	
10	2	12	1368	0	0		1368	
10	2	12	2624	125,6	240		2989,6	
			568	1,4	12		581,4	
10	2	12	1392	10,4	756		2158,4	
10	2	12	248	0	1140		1388	
10	2	12	304	3,4	0		307,4	
10	2	12	408	0	0		408	
10	2	12	448	0	0		448	
10	2	12	1416	205,6	1092		2713,6	
10	2	12	624				624	
			0	0	0		0	
10	2	12	0	0	324		324	
10	2	12	5088	138	816	48	6090	
10	2	12	400	0,4	0		400,4	
10	2	12	456	4,6	912		1372,6	
10	2	12	304	20,2	540		864,2	
10	2	12	1600	83,6	120		1803,6	
10	2	12	1232	109,8	456		1797,8	
10	2	12	1520	0	1140		2660	
10	2	12	0	0	180		180	
10	2	12	3184	576,4				
10	2	12	2248					
10	2	12	10392					
			66384	3462,2	46452	312	116610,2	

**ІҚМ аналық (сауын) мал басын орналастыру үшін жайылымдарды бөлу жөніндегі мәліметтер**

№ 2 кесте

№	Елді мекені	Жайылым алаңы, (га)	Сауын сиырлардың болуы (бас)	Шартты мал басы нормасы, (га)	1 бас малға жүктеме нормасы (га)	Жайылымдардың қажеттілігі, (га)	Жайылымдармен қамтамасыз етілмеген (га)	Қажеттіліктің қамтамасыз етілуі, %	Артықшылық, (га)
1	Аралтоғай а.	32687	1565	0,8	10	12520			+20167

2	Киякты а.	9508	364	0,8	10	2912			+6596
3	Ми́лы а.	14363	468	0,8	10	3744			+10619
4	Ұлғайсын а.	17885	588	0,8	10	4704			+13181
	Барлығы	74443	2985			23880			+50563

**Аралтоғай ауылдық округі бойынша жер учаскелерінің меншік иелері бөлігінде ауыл шаруашылығы малдарының басын орналастыру үшін жайылымдарды қайта бөлу жөніндегі мәліметтер**

№ 3 кесте

№	Елді мекен	Малдың болуы түрлері бойынша (бас)			Шартты мал басы нормасы, (га)		
		ІҚМ	ҰҚМ	Жылқы	ІҚМ	ҰҚМ	Жылқы
1	Аралтоғай а.	2122	2288	58	0,8	0,1	1,0
2	Киякты а.	562	628	24	0,8	0,1	1,0
3	Ми́лы а.	764	609	46	0,8	0,1	1,0
4	Ұлғайсын а.	714	265	80	0,8	0,1	1,0
	Барлығы	4162	3790	208			

**кестенің жалғасы**

1 бас малға жүктеме нормасы (га)			Жайылымдардың қажеттілігі, (га)				Жайылымдарды бөлу	Қажеттіліктің қамтамасыз етілуі, %
ІҚМ	ҰҚМ	Жылқы	ІҚМ	ҰҚМ	Жылқы	Қорытынды (га)		
10	2	12	16976	457,6	696	18129,6		
10	2	12	4496	125,6	288	4909,6		
10	2	12	6112	121,8	552	6785,8		
10	2	12	5712	53	960	6725		
			33296	758	2496	36550		

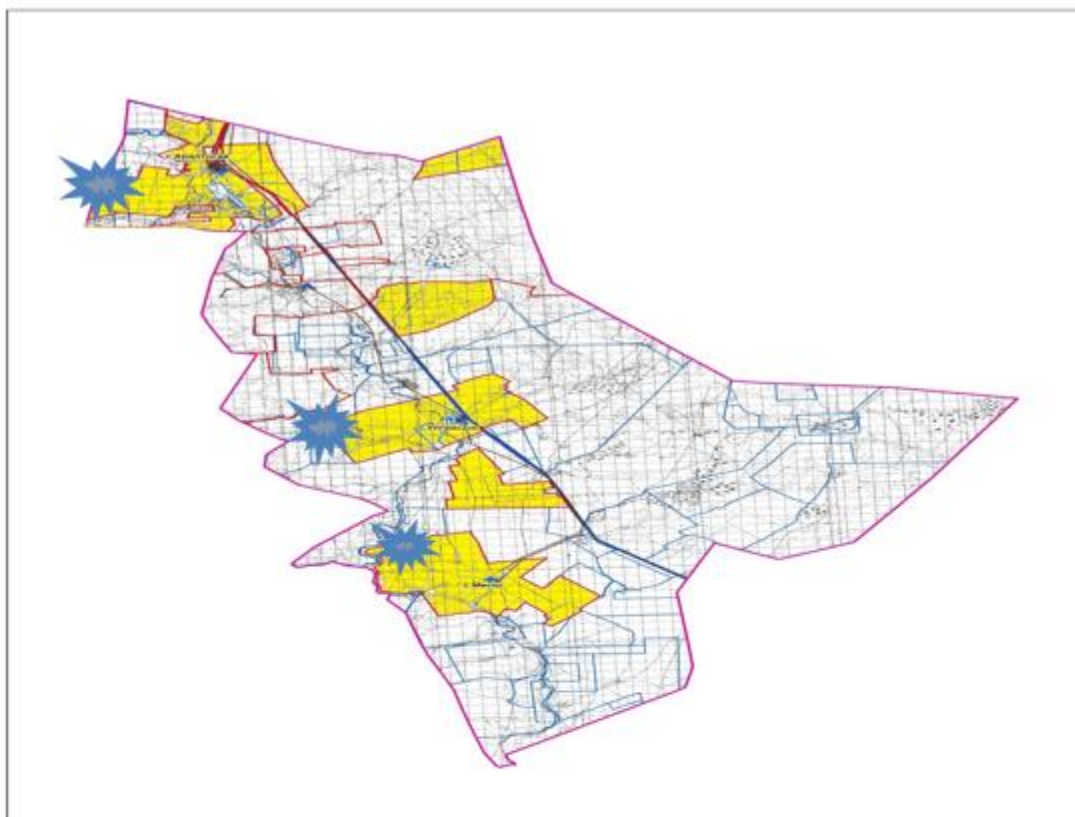
Аралтоғай ауылдық округінде жайылымдарды басқару және оларды пайдалану жөніндегі 2024-2025 жылдарға арналған жоспарға 2 – қосымша

**Жайылым айналымдарының қолайлы схемалары Аралтоғай ауылдық округі үшін қолайлы жайылым айналымдарының схемасы**






Жылдар	Қоршау 1	Қоршау 2	Қоршау 3	Қоршау 4
2024-2025	демалушы қоршау	көктемгі-жазғы маусым 1	жазғы маусым 2	күзгі маусым 3

Аралтоғай ауылдық округінде жайылымдарды басқару және оларды пайдалану жөніндегі 2024-2025 жылдарға арналған жоспарға 3 – қосымша

**Жайылымдардың сыртқы және ішкі шекаралары мен алаңдары көрсетілген карта, оның ішінде маусымдық, жайылымдық инфрақұрылым объектілері**



Шартты белгілер:

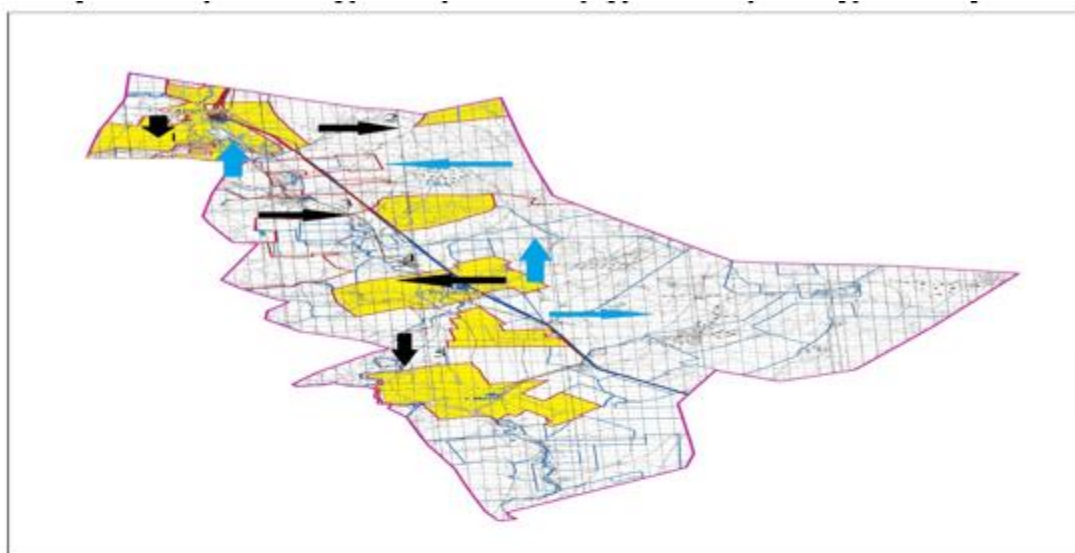
-  Ауылдық округтің шекарасы
-  Рәсімделген жер учаскелері
-  Елді мекендердің жерлері
-  Желілік объектілер
-  жайылымдардың, соның ішінде маусымдық жайылымдардың сыртқы және ішкі шекараларымен алаңдары, жайылымдық инфрақұрылым объектілері

Аралтоғай ауылдық округінде жайылымдарды басқару және оларды пайдалану жөніндегі 2024-2025 жылдарға арналған жоспарға 4 – қосымша





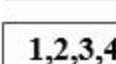
**Жайылым пайдаланушылардың су тұтыну нормасына сәйкес жасалған су көздеріне (көлдерге, өзендерге, тоғандарға, апандарға, суару немесе суландыру арналарына, құбырлы немесе шахта құдықтарына) қол жеткізу схемасы**



Бір ауыл шаруашылығы жануарына су тұтынудың орташа тәуліктік нормасы Қазақстан Республикасы Премьер-Министрінің орынбасары – Қазақстан Республикасының Ауыл шаруашылығы министрінің 2016 жылғы 30 желтоқсандағы № 545 бұйрығымен бекітілген "Су тұтынудың және су бұрудың үлестік нормаларын әзірлеу жөніндегі әдістемеге" сәйкес (Нормативтік құқықтық актілерді мемлекеттік тіркеу тізілімінде № 14827 болып тіркелген) анықталады.

Аралтоғай ауылдық округінің аумағында суару немесе суландыру каналдары жоқ.



Шартты белгілер:

-  Ауылдық округтің шекарасы
-  Рәсімделген жер учаскелері
-  Елді мекендердің жерлері
-  Желілік объектілер
-  Жайылымдық айналымдары №

-  Ауылшаруашылығы жануарларын жаю және жылжытудың маусымдық
-  Жайылым пайдаланушылардың қол жеткізу маршруты

Аралтоғай ауылдық округінде 2024-2025 жылдарға арналған жайылымдарды және оларды пайдалану басқару жөніндегі жоспарға 5-қосымша

**Ауыл шаруашылығы жануарларын жаю мен қозғалудың маусымдық бағыттарын белгілейтін жайылымдарды пайдалану жөніндегі күнтізбелік кесте**

№	Ауылдық округ атауы	2024-2025 жылғы қоршаулар саны			
		1	2	3	4
1	Аралтоғай	КЖМ	ЖМ	ДҚ	ЖКМ

Ескерту: аббревиатуралардың толық жазылуы:

КЖМ –көктемгі-жазғы маусым;

ЖКМ – жазғы-күзгі маусым;

ЖМ – жазғы маусым;

ДҚ – демалушы қоршау

Әйтеке би аудандық  
мәслихатының 2024 жылғы  
27 наурыздағы № 177 шешіміне  
4-қосымша

**Тұмабұлақ ауылдық округінде жайылымдарды басқару және оларды пайдалану жөніндегі 2024-2025 жылдарға арналған жоспар**

Осы Тұмабұлақ ауылдық округінде жайылымдарды басқару және оларды пайдалану жөніндегі 2024-2025 жылдарға арналған жоспар (бұдан әрі - жоспар) Қазақстан Республикасының 2001 жылғы 23 қаңтардағы "Қазақстан Республикасындағы жергілікті мемлекеттік басқару және өзін-өзі басқару туралы", 2017 жылғы 20 ақпандағы "Жайылымдар туралы" Заңдарына, Қазақстан Республикасы Премьер-Министрінің Орынбасары - Қазақстан Республикасының Ауыл шаруашылығы министрінің 2017 жылдың 24 сәуірдегі № 173 "Жайылымдарды ұтымды пайдалану қағидаларын бекіту туралы" бұйрығына (Нормативтік құқықтық актілерді мемлекеттік тіркеу тізілімінде № 15090 болып тіркелген), Қазақстан Республикасының Ауыл шаруашылығы министрінің 2015 жылғы 14 сәуірдегі № 3-3/332 "Жайылымдардың жалпы алаңына жүктеменің рұқсат етілген шекті нормасын бекіту туралы" бұйрығына (Нормативтік құқықтық актілерді мемлекеттік тіркеу тізілімінде № 11064 болып тіркелген) сәйкес әзірленді.

Жоспар жайылымдарды ұтымды пайдалану, азыққа қажеттілікті тұрақты қамтамасыз ету және жайылымдардың тозуын болдырмау мақсатында қабылданады.

Жоспар құрамында:

1) құқық белгілейтін құжаттар негізінде Тұмабұлақ ауылдық округі аумағында жер санаттары, жер учаскелерінің меншік иелері және жер пайдаланушылар бөлінісінде жайылымдардың орналасу схемасы (картасы) (1-қосымша);

2) жайылым айналымдарының қолайлы схемалары (2-қосымша);



3) жайылымдардың, оның ішінде маусымдық, жайылымдық инфрақұрылым объектілерінің сыртқы және ішкі шекаралары мен алаңдары белгіленген карта (3-қосымша);

4) жайылым пайдаланушылардың су тұтыну нормасына сәйкес жасалған су көздеріне (көлдерге, өзендерге, тоғандарға, апандарға, суару немесе суландыру арналарына, құбырлы немесе шахта құдықтарына) қол жеткізу схемасы (4-қосымша);

5) ауыл шаруашылығы жануарларын жаю мен жүріп-тұрудың маусымдық бағыттарын белгілейтін жайылымдарды пайдалану жөніндегі күнтізбелік кесте (5-қосымша).

Жоспар жайылымдарды геоботаникалық тексерудің жай-күйі туралы мәліметтерді, ветеринариялық-санитариялық объектілер туралы мәліметтерді, ауыл шаруашылығы жануарларының мал басының саны туралы деректерді, олардың иелерін көрсете отырып қабылданды - және (немесе) заңды тұлғалар ұсынған өзге де деректер туралы мәліметтерді, ауыл шаруашылығы жануарларының түрлері мен жыныстық-жас топтары бойынша қалыптастырылған табындардың, отарлардың, табындардың саны туралы деректерді, шалғайдағы жайылымдарда жаю үшін ауыл шаруашылығы жануарларының мал басын қалыптастыру туралы мәліметтерді, мәдени және аридті жайылымдарда ауыл шаруашылығы жануарларын жаю ерекшеліктері туралы мәліметтерді, малды айдауға арналған сервитуттар туралы мәліметтерді және мемлекеттік органдар, жеке және (немесе) заңды тұлғалар берген.

Әкімшілік-аумақтық бөлініс бойынша Тұмабұлақ ауылдық округінде 2 ауылдық елді мекен бар.

Тұмабұлақ ауылдық округі аумағының жалпы көлемі 505144 гектар, оның ішінде жайылым жерлері –467272 гектар.

Жер санаттары бойынша:

ауыл шаруашылығы мақсатындағы жерлер –143507 гектар;

елді мекендердің жері – 108809 гектар;

өнеркәсіп жерлері – 3295 гектар;

қордағы жерлер-249533 гектар.

Табиғи жағдайлар бойынша Тұмабұлақ ауылдық округінің аумағы агроклиматтық көрсеткіш бойынша құрғақ далалық зонаға жатады, катал ұзақ қыста, қысқа қалыпты ыстық жазда, қыстың және жаз температураларының күрт қарама-қайшылықтарымен, жылдық жауын-шашынның аз мөлшерімен, құрғақшылықпен сипатталады. Топырағы ашық қызыл қоңыр, аз гумусты.

2024 жылдың 1 қаңтарына Тұмабұлақ ауылдық округінде (халықтың жеке ауласы) ірі қара 1292 бас, оның ішінде аналық мал басы 715 бас, 3435 бас ұсақ мал, 775 бас жылқы бар. Оның ішінде:

Тұмабұлақ ауылында:

ірі қара мал 816 бас, оның ішінде аналық мал 455 бас, ұсақ мал 1788 бас, жылқы 457 бас.

Жайылым көлемі 62160 гектар.

Сарыбұлақ ауылында:

ірі қара мал 476 бас, оның ішінде аналық мал 260 бас, ұсақ мал 1647 бас, жылқы 318 бас.

Жайылым көлемі 44797 гектар.

Тұмабұлақ ауылдық округінің ЖШС, АҚ, шаруа қожалықтарындағы мал басы: ірі қара 3390 бас, ұсақ қара 5776 бас, 3410 бас жылқы.

Шаруа қожалықтарының жайылым алаңы 139683 гектарды құрайды.

Тұмабұлақ ауылдық округі бойынша ауылшаруашылығы малдарын қамтамасыз ету үшін барлығы 142173 гектар жайылымдық жерлер бар. Елді мекен шегінде 106957 гектар жайылым бар.

Тұмабұлақ ауылдық округінде мал айдауға арналған сервитуттар орнатылмаған.

Жоғарыда баяндалғанның негізінде, Қазақстан Республикасының "Жайылымдар туралы" Заңының 15-бабына сәйкес жергілікті халықтың мұқтаждығы үшін (Тұмабұлақ а., Сарыбұлақ а.) ауылшаруашылығы жануарларының аналық (сауын) мал басын ұстау бойынша 5720 га көлемінде, жүктеме нормасы 10 га/бас болғанда қажеттілік туындап отырған жоқ.

Жергілікті халықтың басқа ауылшаруашылығы малдарын жаю бойынша жайылымдық жерлердің қажеттілігі туындап отырған жоқ, ІҚМ басына жүктеменормасы 10 га/бас болғанда, ұсақ мал – 2 га/бас., жылқы –12 га/бас.

Қажеттілік:

ІҚМ үшін-  $1292 \text{ бас} * 0,8 \text{ га} * 10 \text{ га} = 10336 \text{ га};$

ұсақ мал үшін-  $3435 \text{ бас} * 0,1 \text{ га} * 2 \text{ га} = 687 \text{ га};$

жылқы үшін-  $775 \text{ бас} * 1,0 \text{ га} * 12 \text{ га} = 9300 \text{ га};$

$10336 \text{ га} + 687 \text{ га} + 9300 \text{ га} = 20323 \text{ га}.$

Тұмабұлақ ауылдық округінде  
жайылымдарды басқару және оларды  
пайдалану жөніндегі 2024-2025  
жылдарға арналған жоспарға 1 –  
қосымша

**Тұмабұлақ ауылдық округінің аумағында құқық белгілейтін құжаттар негізінде жер санаттары, жер учаскелерінің меншік иелері және жер пайдаланушылар бөлінісінде жайылымдардың орналасу схемасы (картасы)**



1	"Айдын Жүрек" ШҚ	2217	70		68	0,8	0,1	1,0
2	"Айтым" ШҚ	1694	34		59	0,8	0,1	1,0
3	"Акимжан" ШҚ	417	23	28		0,8	0,1	1,0
4	"Әліби" ШҚ	6168	117	14	22	0,8	0,1	1,0
5	"Алим" ШҚ	1987			341	0,8	0,1	1,0
6	"Алимжан" ШҚ	9838	189		41	0,8	0,1	1,0
7	"Алуа" ШҚ	6516	209		123	0,8	0,1	1,0
8	"Аспан" ШҚ	1938	95		87	0,8	0,1	1,0
9	"Аспан-С" ШҚ	186			2	0,8	0,1	1,0
10	"Асылхан" ШҚ	1297	70		80			
11	"Аю" ШҚ	1953	251	50	25	0,8	0,1	1,0
12	"Базарбек" ШҚ	2899	84	18	4	0,8	0,1	1,0
13	"Береке" ШҚ	2500	82		395	0,8	0,1	1,0
14	"Бимагамбет" ШҚ	2104	44	75	84	0,8	0,1	1,0
15	"Данияр" ШҚ	946	28	9	108	0,8	0,1	1,0
16	"Дәулетімбет" ШҚ	5569	30	20	90	0,8	0,1	1,0
17	"Динара" ШҚ	7281	192	1175	22	0,8	0,1	1,0
18	"Дойт" ШҚ	4998				0,8	0,1	1,0
19	"Ергуған" ШҚ	2495			40	0,8	0,1	1,0
20	"Жанарыс" ШҚ	3937			408	0,8	0,1	1,0
21	"Жиделі Бұлақ" ШҚ	2669	269		402	0,8	0,1	1,0
22	"Ізен" ШҚ	3463	203		282	0,8	0,1	1,0
23	"Иса" ШҚ	9894	128	300	41	0,8	0,1	1,0

24	"Мадияр" ШҚ	1484	41		137	0,8	0,1	1,0
25	"Максат" ШҚ	1497				0,8	0,1	1,0
26	"Мұса" ШҚ	7968	987	2943	183	0,8	0,1	1,0
27	"Өмір" ШҚ	998			19	0,8	0,1	1,0
28	" Сарыбұлақ " ШҚ	2993	50			0,8	0,1	1,0
29	" Сатыбалд ы Б" ШҚ	998	19	36	7	0,8	0,1	1,0
30	"Сахи" ШҚ	996		676		0,8	0,1	1,0
31	"Сахит" ШҚ	3439			138	0,8	0,1	1,0
32	"Сенім" ШҚ	6316	29	324	63	0,8	0,1	1,0
33	"Сұлтан" ШҚ	3194	136	108	90	0,8	0,1	1,0
34	"Тәкібай әулеті" ШҚ	6885			49	0,8	0,1	1,0
35	"Усенбай" ШҚ	9988				0,8	0,1	1,0
36	" Шанбай" ШҚ	9961	10			0,8	0,1	1,0
37	"Білік Ж" ПК	2490				0,8	0,1	1,0
Барлығы:		142173	3390	5776	3410			

### кестенің жалғасы

1 бас малға жүктеме нормасы (га)			Жайылымдардың қажеттілігі, (га)					Артық жайы-лым дар, (га)
ІҚМ	ҰҚМ	Жылқы/ түйе	ІҚМ	ҰҚМ	жылқы	түйе	жиыны(га)	
10	2	12	560		816		1376	
10	2	12	272		708		980	
10	2	12	184	5,6			189,6	
10	2	12	936	2,8	264		1202,8	
10	2	12			4092		4092	
10	2	12	1512		492		2004	
10	2	12	1672		1476		3148	
10	2	12	760		1044		1804	
10	2	12			24		24	

			560		960		1520		
10	2	12	2008	10	300		2318		
10	2	12	672	3,6	48		723,6		
10	2	12	656		4740		5396		
10	2	12	352	15	1008		1375		
10	2	12	224	1,8	1296		1521,8		
10	2	12	240	4	1080		1324		
10	2	12	1536	235	264		2035		
10	2	12					0		
10	2	12			480		480		
10	2	12			4896		4896		
10	2	12	2152		4824		6976		
10	2	12	1624		3384		5008		
10	2	12	1024	60	492		1576		
10	2	12	328		1644		1972		
10	2	12							
10	2	12	7896	588,6	2196		10680,6		
10	2	12			228		228		
10	2	12	400				400		
10	2	12	152	7,2	84		243,2		
10	2	12	0	135,2			135,2		
10	2	12			1656		1656		
10	2	12	232	64,8	756		1052,8		
10	2	12	1088	21,6	1080		2189,6		
10	2	12			588		588		
10	2	12							
10	2	12	80				80		
10	2	12							
			27120	1155,2	40920		69195,2		

**Тұмабұлақ ауылдық округі бойынша елді мекендер бөлінісінде ІҚМ аналық (сауын) мал басын орналастыру үшін жайылымдарды бөлу жөніндегі мәліметтер**

№ 2 кесте

№	Елді мекені	Жайылым алаңы, (га)	Сауын сиырлардың болуы (бас)	Шартты мал басы нормасы, (га)	1 бас малға жүктеме нормасы (га)	Жайылымдардың қажеттілігі, (га)	Жайылымдармен қамтамасыз етілмеген (га)	Қажеттіліктің қамтамасыз етілуі, %	Артықшылық, (га)
1	Тұмабұлақ а.	62160	455	0,8	10	3640			+58520
2	Сарыбұлақ а.	44797	260	0,8	10	2080			+42717

Барлығы	106957	715		5720		+101237
---------	--------	-----	--	------	--	---------

**Тұмабұлақ ауылдық округі бойынша жер учаскелерінің меншік иелері бөлігінде ауыл шаруашылығы малдарының басын орналастыру үшін жайылымдарды қайта бөлу жөніндегі мәліметтер**

№ 3 кесте

№	Елді мекен	Малдың болуы түрлері бойынша (бас)			Шартты мал басы нормасы, (га)		
		ІҚМ	ҰҚМ	Жылқы	ІҚМ	ҰҚМ	Жылқы
1	Тұмабұлақ а.	816	1788	457	0,8	0,1	1,0
2	Сарыбұлақ а.	476	1647	318	0,8	0,1	1,0
	Барлығы	1292	3435	775			

**кестенің жалғасы**

1 бас малға жүктеме нормасы (га)			Жайылымдардың қажеттілігі, (га)				Жайылымдарды бөлу	Қажеттілік тің қамтамасыз етілуі, %
ІҚМ	ҰҚМ	Жылқы	ІҚМ	ҰҚМ	Жылқы	Қорытынды (га)		
10	2	12	6528	357,6	5484	12369,6		
10	2	12	3808	329,4	3816	7953,4		
			10336	687	9300	20323		

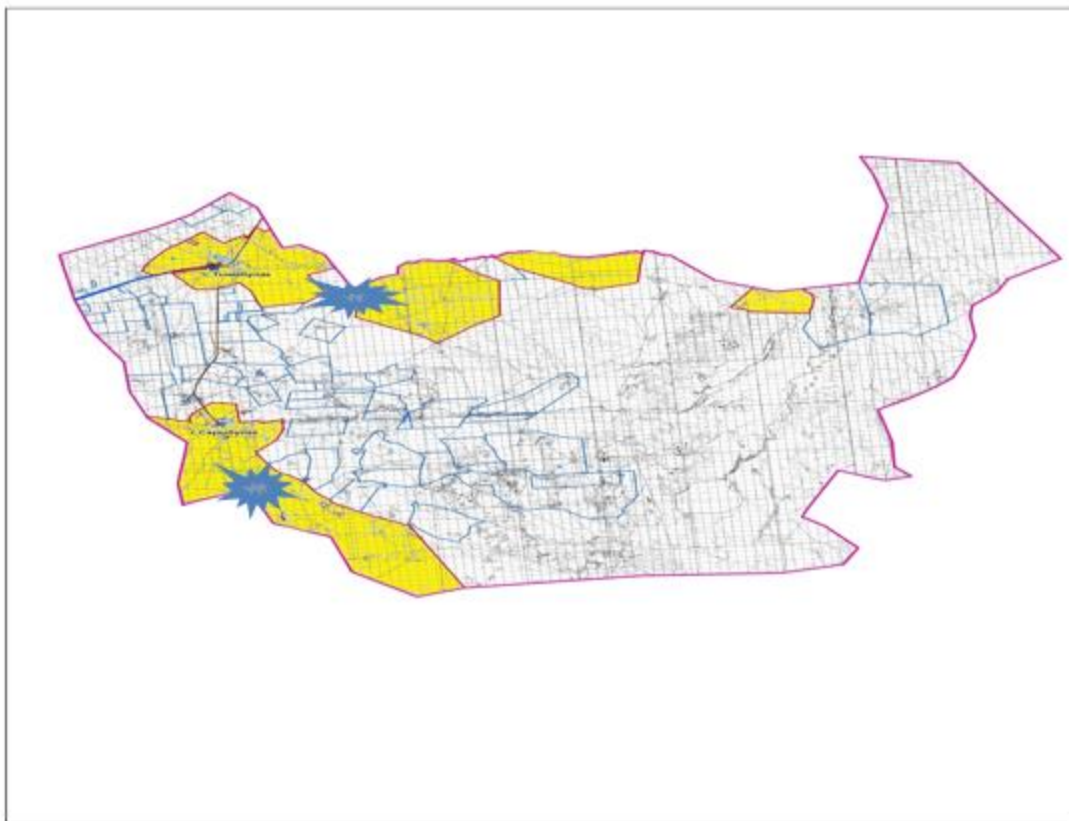
Тұмабұлақ ауылдық округінде жайылымдарды басқару және оларды пайдалану жөніндегі 2024-2025 жылдарға арналған жоспарға 2 – қосымша

**Жайылым айналымдарының қолайлы схемалары Тұмабұлақ ауылдық округі үшін қолайлы жайылым айналымдарының схемасы**






Жылдар	Қоршау 1	Қоршау 2	Қоршау 3	Қоршау 4
2024-2025	демалушы қоршау	көктемгі-жазғы маусым 1	жазғы маусым 2	күзгі маусым 3

Тұмабұлақ ауылдық округінде жайылымдарды басқару және оларды пайдалану жөніндегі 2024-2025 жылдарға арналған жоспарға 3 – қосымша

**Жайылымдардың сыртқы және ішкі шекаралары мен алаңдары көрсетілген карта, оның ішінде маусымдық, жайылымдық инфрақұрылым объектілері**



Шартты белгілер:

-  Ауылдық округтің шекарасы
-  Рәсімделген жер учаскелері
-  Елді мекендердің жерлері
-  Желілік объектілер
-  жайылымдардың, соның ішінде маусымдық жайылымдардың сыртқы және ішкі шекараларымен алаңдары, жайылымдық инфрақұрылым объектілері

Тұмабұлақ ауылдық округінде жайылымдарды басқару және оларды пайдалану жөніндегі 2024-2025 жылдарға арналған жоспарға 4 – қосымша

**Жайылым пайдаланушылардың су тұтыну нормасына сәйкес жасалған су көздеріне (көлдерге, өзендерге, тоғандарға, апандарға, суару немесе суландыру арналарына, құбырлы немесе шахта құдықтарына) қол жеткізу схемасы**



Бір ауыл шаруашылығы жануарына су тұтынудың орташа тәуліктік нормасы Қазақстан Республикасы Премьер-Министрінің орынбасары – Қазақстан Республикасының Ауыл шаруашылығы министрінің 2016 жылғы 30 желтоқсандағы № 545 бұйрығымен бекітілген "Су тұтынудың және су бұрудың үлестік нормаларын әзірлеу жөніндегі әдістемеге" сәйкес (Нормативтік құқықтық актілерді мемлекеттік тіркеу тізілімінде № 14827 болып тіркелген) анықталады.

Тұмабұлақ ауылдық округінің аумағында суару немесе суландыру каналдары жоқ.



Шартты белгілер:

	Ауылдық округтің шекарасы		Жайылымдық айналымдары №
	Рәсімделген жер учаскелері		Ауылшаруашылығы жануарларын жаю және жылжытудың маусымдық
	Елді мекендердің жерлері		Жайылым пайдаланушылардың қол жеткізу маршруты
	Желілік объектілер		

Тұмабұлақ ауылдық округінде 2024-2025 жылдарға арналған жайылымдарды және оларды пайдалану басқару жөніндегі жоспарға 5-қосымша

**Ауыл шаруашылығы жануарларын жаю мен қозғалудың маусымдық бағыттарын белгілейтін жайылымдарды пайдалану жөніндегі күнтізбелік кесте**

№	Ауылдық округ атауы	2024-2025 жылғы қоршаулар саны			
		1	2	3	4
1	Тұмабұлақ	КЖМ	ЖМ	ДҚ	ЖКМ

Ескерту: аббревиатуралардың толық жазылуы:

КЖМ –көктемгі-жазғы маусым;

ЖКМ – жазғы-күзгі маусым;

ЖМ – жазғы маусым;

ДҚ – демалушы қоршау

Әйтеке би аудандық  
мәслихатының 2024 жылғы  
27 наурыздағы № 177 шешіміне  
5-қосымша

### **Әйке ауылдық округінде жайылымдарды басқару және оларды пайдалану жөніндегі 2024-2025 жылдарға арналған жоспар**

Осы Әйке ауылдық округінде жайылымдарды басқару және оларды пайдалану жөніндегі 2024-2025 жылдарға арналған жоспар (бұдан әрі - жоспар) Қазақстан Республикасының 2001 жылғы 23 қаңтардағы "Қазақстан Республикасындағы жергілікті мемлекеттік басқару және өзін-өзі басқару туралы", 2017 жылғы 20 ақпандағы "Жайылымдар туралы" Заңдарына, Қазақстан Республикасы Премьер-Министрінің Орынбасары-Қазақстан Республикасының Ауылшаруашылығы министрінің 2017 жылдың 24 сәуірдегі № 173 "Жайылымдарды ұтымды пайдалану қағидаларын бекіту туралы" бұйрығына (Нормативті құқықтық актілерді мемлекеттік тіркеу тізілімінде № 15090 болып тіркелген), Қазақстан Республикасының Ауыл шаруашылығы министрінің 2015 жылғы 14 сәуірдегі № 3-3/332 "Жайылымдардың жалпы алаңына жүктеменің рұқсат етілген шекті нормасын бекіту туралы" бұйрығына (Нормативтік құқықтық актілерді мемлекеттік тіркеу тізілімінде № 11064 болып тіркелген) сәйкес әзірленді.

Жоспар жайылымдарды ұтымды пайдалану, азыққа қажеттілікті тұрақты қамтамасыз ету және жайылымдардың тозуын болдырмау мақсатында қабылданады.

Жоспар құрамында:

1) құқық белгілейтін құжаттар негізінде Әйке ауылдық округі аумағында жер санаттары, жер учаскелерінің меншік иелері және жер пайдаланушылар бөлінісінде жайылымдардың орналасу схемасы (картасы) (1-қосымша);

2) жайылым айналымдарының қолайлы схемалары (2-қосымша);

3) жайылымдардың, оның ішінде маусымдық, жайылымдық инфрақұрылым объектілерінің сыртқы және ішкі шекаралары мен алаңдары белгіленген карта (3-қосымша);

4) жайылым пайдаланушылардың су тұтыну нормасына сәйкес жасалған су көздеріне (көлдерге, өзендерге, тоғандарға, апандарға, суару немесе суландыру арналарына, құбырлы немесе шахта құдықтарына) қол жеткізу схемасы (4-қосымша);

5) Ауыл шаруашылығы жануарларын жаю мен жүріп-тұрудың маусымдық бағыттарын белгілейтін жайылымдарды пайдалану жөніндегі күнтізбелік кесте (5-қосымша).

Жоспар жайылымдарды геоботаникалық тексерудің жай-күйі туралы мәліметтерді, ветеринариялық-санитариялық объектілер туралы мәліметтерді, ауыл шаруашылығы жануарларының мал басының саны туралы деректерді, олардың иелерін көрсете отырып қабылданды - және (немесе) заңды тұлғалар ұсынған өзге де деректер туралы мәліметтерді, ауыл шаруашылығы жануарларының түрлері мен жыныстық-жас топтары бойынша қалыптастырылған табындардың, отарлардың, табындардың саны туралы деректерді, шалғайдағы жайылымдарда жаю үшін ауыл шаруашылығы жануарларының мал басын қалыптастыру туралы мәліметтерді, мәдени және аридті жайылымдарда ауыл шаруашылығы жануарларын жаю ерекшеліктері туралы мәліметтерді, малды айдауға арналған сервитуттар туралы мәліметтерді және мемлекеттік органдар, жеке және (немесе) заңды тұлғалар берген.

Әкімшілік-аумақтық бөлініс бойынша Әйке ауылдық округінде 2 ауылдық елді мекен бар.

Әйке ауылдық округі аумағының жалпы көлемі 255899 гектар, оның ішінде жайылым жерлері –100850 гектар.

Жер санаттары бойынша:

ауыл шаруашылығы мақсатындағы жерлер –74915 гектар;

елді мекендердің жері – 42497 гектар;

өнеркәсіп жерлері – 1781 гектар;

қордағы жерлер-136706 гектар.

Табиғи жағдайлар бойынша Әйке ауылдық округінің аумағы агроклиматтық көрсеткіш бойынша құрғақ далалық зонаға жатады, қатал ұзақ қыста, қысқа қалыпты ыстық жазда, қыстың және жаз температураларының күрт қарама-қайшылықтарымен, жылдық жауын-шашынның аз мөлшерімен, құрғақшылықпен сипатталады. Топырағы қою қызыл қоңыр, аз гумусты.

2024 жылдың 1 қаңтарына Әйке ауылдық округінде (халықтың жеке ауласы) ірі қара 1531 бас, оның ішінде аналық мал басы 908 бас, 2246 бас ұсақ мал, 266 бас жылқы бар. Оның ішінде:

Әйке ауылында:

ірі қара мал 711 бас, оның ішінде аналық мал 401 бас, ұсақ мал 1315 бас, жылқы 90 бас. Жайылым көлемі 20744 гектар.

Тереңсай ауылында:

ірі қара мал 820 бас, оның ішінде аналық мал 507 бас, ұсақ мал 931 бас, жылқы 176 бас. Жайылым көлемі 19629 гектар.

Әйке ауылдық округінің ЖШС, АҚ, шаруа қожалықтарындағы мал басы: ірі қара 1376 бас, ұсақ қара 1221 бас, 1608 бас жылқы.

Шаруа қожалықтарының жайылым алаңы 59672 гектарды құрайды.

Әйке ауылдық округі бойынша ауылшаруашылығы малдарын қамтамасыз ету үшін барлығы 60477 гектар жайылымдық жерлер бар. Елді мекеншегінде 40373 гектар жайылым бар.

Әйке ауылдық округінде мал айдауға арналған сервитуттар орнатылмаған.

Жоғарыда баяндалғанның негізінде, Қазақстан Республикасының "Жайылымдар туралы" Заңының 15-бабына сәйкес жергілікті халықтың мұқтаждығы үшін (Әйке а., Тереңсай а.) ауылшаруашылығы жануарларының аналық (сауын) мал басын ұстау бойынша-7264 га көлемінде, жүктеме нормасы 10 га/бас болғанда қажеттілік туындап отырған жоқ.

Жергілікті халықтың басқа ауылшаруашылығы малдарын жаю бойынша жайылымдық жерлердің қажеттілігі жоқ, ІҚМ басына жүктеме нормасы 10 га/бас болғанда., ұсақ мал – 2 га/бас., жылқы –12 га/бас.

Қажеттілік:

ІҚМ үшін-1531 бас. \* 0,8 га/бас\* 10 га =12248 га;

ұсақ мал үшін-2246 бас. \* 0,1 га/бас\* 2 га= 449,2 га;

жылқыүшін-266 бас. \* 1,0 га/бас\* 12 га= 3192 га;

12248 га + 449,2 га + 3192 га= 15889,2 га.

Әйке ауылдық округінде  
жайылымдарды басқару және оларды  
пайдалану жөніндегі 2024-2025  
жылдарға арналған жоспарға 1 –  
қосымша

**Әйке ауылдық округінің аумағында құқық белгілейтін құжаттар негізінде жер санаттары, жер учаскелерінің меншік иелері және жер пайдаланушылар бөлінісінде жайылымдардың орналасу схемасы (картасы)**





26	"Танатар" ШҚ	1182	26	55	8	0,8	0,1	1,0
27	"Темирлан" ШҚ	779				0,8	0,1	1,0
28	"Турман" ШҚ	2804	26	48		0,8	0,1	1,0
29	"Турсын Аман" ШҚ	3480				0,8	0,1	1,0
30	"Шынгыс" ШҚ	11889	530	180	805	0,8	0,1	1,0
Барлығы:		59672	1364	1221	1608			

### кестенің жалғасы

1 бас малға жүктеме нормасы (га)			Жайылымдардың қажеттілігі, (га)					Артық жайы-лымдар, (га)
ІҚМ	ҰҚМ	Жылқы/түйе	ІҚМ	ҰҚМ	жылқы	түйе	жиыны(га)	
10	2	12	408	12	96		516	
10	2	12	160	3,2			163,2	
10	2	12	240	6,6	240		486,6	
10	2	12						
10	2	12						
10	2	12	96	10	240		346	
10	2	12						
10	2	12						
			464		120		584	
10	2	12	800		2760		3560	
10	2	12						
10	2	12	96	3,6	60		159,6	
10	2	12						
10	2	12	2648	119,8	4464		7231,8	
10	2	12						
10	2	12	56	5	72		133	
10	2	12	208	9,2			217,2	
10	2	12	104	1,6	228		333,6	
10	2	12	416	16,6	156		588,6	
10	2	12						
10	2	12	320		144		464	
10	2	12	160		960		1120	
10	2	12	80				80	
10	2	12	208	11	96		315	
10	2	12						
10	2	12	208	9,6			217,6	
10	2	12						
10	2	12	4240	36	9660		13936	

		10912	244,2	19296		30452,2	
--	--	-------	-------	-------	--	---------	--

**Әйке ауылдық округі бойынша елді мекендер бөлінісінде ІҚМ аналық (сауын) мал басын орналастыру үшін жайылымдарды бөлу жөніндегі мәліметтер**

№ 2 кесте

№	Елді мекені	Жайылым алаңы, (га)	Сауын сиырлардың болуы (бас)	Шартты мал басы нормасы, (га)	1 бас малға жүктеме нормасы (га)	Жайылымдардың қажеттілігі, (га)	Жайылымдармен қамтамасыз етілмеген (га)	Қажеттіліктің қамтамасыз етілуі, %	Артықшылық, (га)
1	Әйке а.	20744	401	0,8	10	3208			+17536
2	Теренсай а.	19629	507	0,8	10	4056			+15573
	Барлығы	40373	1363			7264			+33109

**Әйке ауылдық округі бойынша жер учаскелерінің меншік иелері бөлігінде ауыл паруашылығы малдарының басын орналастыру үшін жайылымдарды қайта бөлу жөніндегі мәліметтер**

№ 3 кесте

№	Елді мекен	Малдың болуы түрлері бойынша (бас)			Шартты мал басы нормасы, (га)		
		ІҚМ	ҰҚМ	Жылқы	ІҚМ	ҰҚМ	Жылқы
1	Әйке а.	711	1315	90	0,8	0,1	1,0
2	Теренсай а.	820	931	176	0,8	0,1	1,0
	Барлығы	1531	2246	266			

**кестенің жалғасы**

1 бас малға жүктеме нормасы (га)			Жайылымдардың қажеттілігі, (га)			Жайылымдарды бөлу	Қажеттіліктің қамтамасыз етілуі, %
ІҚМ	ҰҚМ	Жылқы	ІҚМ	ҰҚМ	Жылқы		
10	2	12	5688	263	1080	7031	
10	2	12	6560	186,2	2112	8858,2	
			12248	449,2	3192	15889,2	

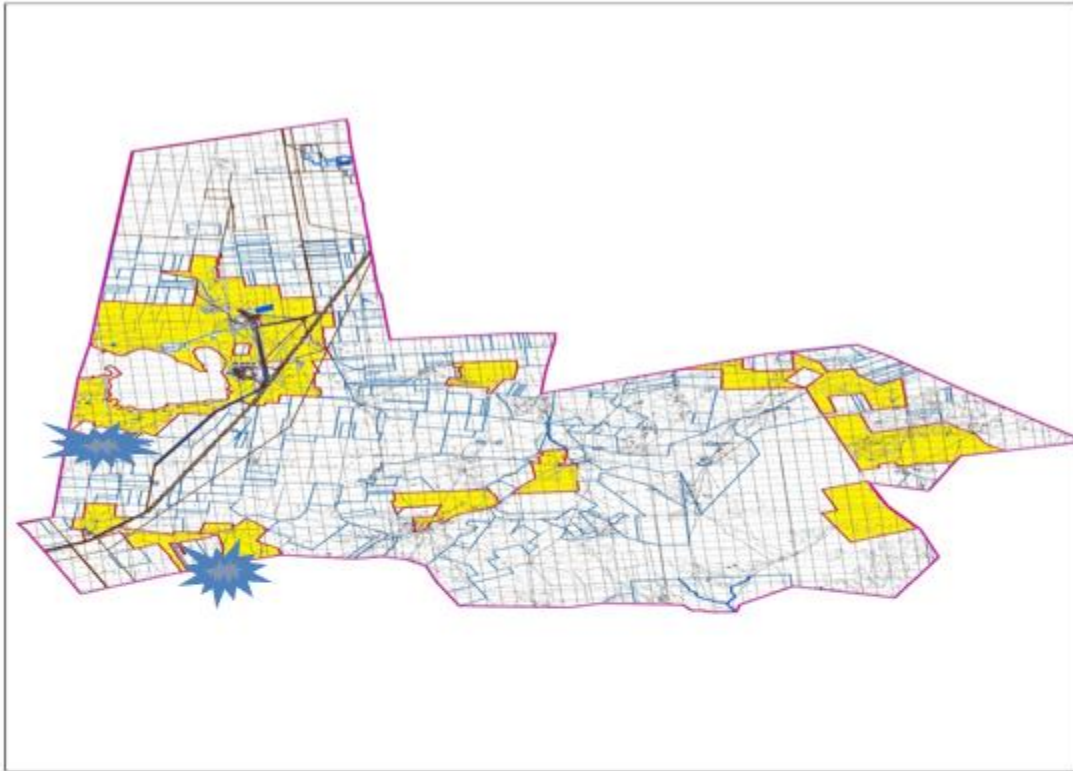
Әйке ауылдық округінде жайылымдарды басқару және оларды пайдалану жөніндегі 2024-2025 жылдарға арналған жоспарға 2 – қосымша

**Жайылым айналымдарының қолайлы схемалары Әйке ауылдық округі үшін қолайлы жайылым айналымдарының схемасы**






Жылдар	Қоршау 1	Қоршау 2	Қоршау 3	Қоршау 4
2024-2025	демалушы қоршау	көктемгі-жазғы маусым 1	жазғы маусым 2	күзгі маусым 3



**Жайылымдардың сыртқы және ішкі шекаралары мен алаңдары көрсетілген карта, оның ішінде маусымдық, жайылымдық инфрақұрылым объектілері**



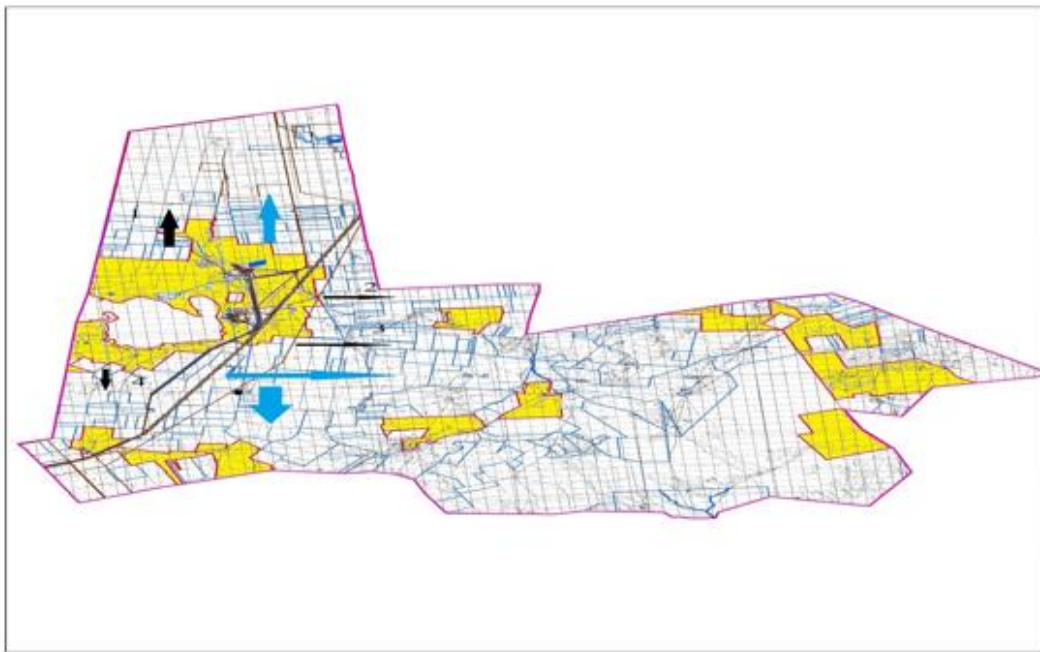
Шартты белгілер:

-  Ауылдық округтің шекарасы
-  Рәсімделген жер учаскелері
-  Елді мекендердің жерлері
-  Желілік объектілер
-  жайылымдардың, соның ішінде маусымдық жайылымдардың сыртқы және ішкі шекараларымен алаңдары, жайылымдық инфрақұрылым объектілері

**Жайылым пайдаланушылардың су тұтыну нормасына сәйкес жасалған су көздеріне (көлдерге, өзендерге, тоғандарға, апандарға, суару немесе суландыру арналарына, құбырлы немесе шахта құдықтарына) қол жеткізу схемасы**

Бір ауыл шаруашылығы жануарына су тұтынудың орташа тәуліктік нормасы Қазақстан Республикасы Премьер-Министрінің орынбасары – Қазақстан Республикасының Ауыл шаруашылығы министрінің 2016 жылғы 30 желтоқсандағы № 545 бұйрығымен бекітілген "Су тұтынудың және су бұрудың үлестік нормаларын әзірлеу жөніндегі әдістемеге" сәйкес (Нормативтік құқықтық актілерді мемлекеттік тіркеу тізілімінде № 14827 болып тіркелген) анықталады.

Әйке ауылдық округінің аумағында суару немесе суландыру каналдары жоқ.



Шартты белгілер:

	Ауылдық округтің шекарасы		Жайылымдық айналымдары №
	Рәсімделген жер учаскелері		Ауылшаруашылығы жануарларын жаю және жылжытудың маусымдық маршруттары
	Елді мекендердің жерлері		Жайылым пайдаланушылардың қол жеткізу маршруты
	Желілік объектілер		

Әйке ауылдық округінде 2024-2025 жылдарға арналған жайылымдарды және оларды пайдалану басқару жөніндегі жоспарға 5-қосымша

## **Ауыл шаруашылығы жануарларын жаю мен қозғалудың маусымдық бағыттарын белгілейтін жайылымдарды пайдалану жөніндегі күнтізбелік кесте**

№	Ауылдық округ атауы	2024-2025 жылғы қоршаулар саны			
		1	2	3	4
1	Әйке	КЖМ	ЖМ	ДҚ	ЖКМ

Ескерту: аббревиатуралардың толық жазылуы:

КЖМ –көктемгі-жазғы маусым;

ЖКМ – жазғы-күзгі маусым;

ЖМ – жазғы маусым;

ДҚ – демалушы қоршау

Әйтеке би аудандық  
мәслихатының 2024 жылғы  
27 наурыздағы № 177 шешіміне  
6-қосымша

## **Жабасақ ауылдық округінде жайылымдарды басқару және оларды пайдалану жөніндегі 2024-2025 жылдарға арналған жоспар**

Осы Жабасақ ауылдық округінде жайылымдарды басқару және оларды пайдалану жөніндегі 2024-2025 жылдарға арналған жоспар (бұдан әрі - жоспар) Қазақстан Республикасының 2001 жылғы 23 қаңтардағы "Қазақстан Республикасындағы жергілікті мемлекеттік басқару және өзін-өзі басқару туралы", 2017 жылғы 20 ақпандағы "Жайылымдар туралы" Заңдарына, Қазақстан Республикасы Премьер-Министрінің Орынбасары-Қазақстан Республикасының Ауыл шаруашылығы министрінің 2017 жылдың 24 сәуірдегі № 173 "Жайылымдарды ұтымды пайдалану қағидаларын бекіту туралы" бұйрығына (Нормативтік құқықтық актілерді мемлекеттік тіркеу тізілімінде № 15090 болып тіркелген), Қазақстан Республикасының Ауыл шаруашылығы министрінің 2015 жылғы 14 сәуірдегі № 3-3/332 "Жайылымдардың жалпы алаңына жүктеменің рұқсат етілген шекті нормасын бекіту туралы" бұйрығына (Нормативтік құқықтық актілерді мемлекеттік тіркеу тізілімінде № 11064 болып тіркелген) сәйкес әзірленді.

Жоспар жайылымдарды ұтымды пайдалану, азыққа қажеттілікті тұрақты қамтамасыз ету және жайылымдардың тозуын болдырмау мақсатында қабылданады.

Жоспар құрамында:

1) құқық белгілейтін құжаттар негізінде Жабасақ ауылдық округі аумағында жер санаттары, жер учаскелерінің меншік иелері және жер пайдаланушылар бөлінісінде жайылымдардың орналасу схемасы (картасы) (1-қосымша);

2) жайылым айналымдарының қолайлы схемалары (2-қосымша);

3) жайылымдардың, оның ішінде маусымдық, жайылымдық инфрақұрылым объектілерінің сыртқы және ішкі шекаралары мен алаңдары белгіленген карта (3-қосымша);

4) жайылым пайдаланушылардың су тұтыну нормасына сәйкес жасалған су көздеріне (көлдерге, өзендерге, тоғандарға, апандарға, суару немесе суландыру арналарына, құбырлы немесе шахта құдықтарына) қол жеткізу схемасы (4-қосымша);

5) Ауыл шаруашылығы жануарларын жаю мен жүріп-тұрудың маусымдық бағыттарын белгілейтін жайылымдарды пайдалану жөніндегі күнтізбелік кесте (5-қосымша).

Жоспар жайылымдарды геоботаникалық тексерудің жай-күйі туралы мәліметтерді, ветеринариялық-санитариялық объектілер туралы мәліметтерді, ауыл шаруашылығы жануарларының мал басының саны туралы деректерді, олардың иелерін көрсете отырып қабылданды - және (немесе) заңды тұлғалар ұсынған өзге де деректер туралы мәліметтерді, ауыл шаруашылығы жануарларының түрлері мен жыныстық-жас топтары бойынша қалыптастырылған табындардың, отарлардың, табындардың саны туралы деректерді, шалғайдағы жайылымдарда жаю үшін ауыл шаруашылығы жануарларының мал басын қалыптастыру туралы мәліметтерді, мәдени және аридті жайылымдарда ауыл шаруашылығы жануарларын жаю ерекшеліктері туралы мәліметтерді, малды айдауға арналған сервитуттар туралы мәліметтерді және мемлекеттік органдар, жеке және (немесе) заңды тұлғалар берген.

Әкімшілік-аумақтық бөлініс бойынша Жабасақ ауылдық округінде 3 ауылдық елді мекен бар.

Жабасақ ауылдық округі аумағының жалпы көлемі 383416 гектар, оның ішінде жайылым жерлері –358496 гектар.

Жер санаттары бойынша:

ауыл шаруашылығы мақсатындағы жерлер – 178118 гектар;

елді мекендердің жері – 85909 гектар;

өнеркәсіп жерлері – 1206 гектар;

қордағы жерлер-118183 гектар.

Табиғи жағдайлар бойынша Жабасақ ауылдық округінің аумағы агроклиматтық көрсеткіш бойынша құрғақ далалық зонаға жатады, қатал ұзақ қыста, қысқа қалыпты ыстық жазда, қыстың және жаз температураларының күрт қарама-қайшылықтарымен, жылдық жауын-шашынның аз мөлшерімен, құрғақшылықпен сипатталады. Топырағы ашық қызыл қоңыр, аз гумусты.

2024 жылдың 1 қаңтарына Жабасақ ауылдық округінде (халықтың жеке ауласы) ірі қара 2212 бас, оның ішінде аналық мал басы 959 бас, 3032 бас ұсақ мал, 1041 бас жылқы бар. Оның ішінде:

Жабасақ ауылында:

ірі қара мал 1313 бас, оның ішінде аналық мал 623 бас, ұсақ мал 1325 бас, жылқы 347 бас.

Жайылым көлемі 47359 гектар.

Байжанкөл ауылында:

ірі қара мал 520 бас, оның ішінде аналық мал 183 бас, ұсақ мал 470 бас, жылқы 195 бас.

Жайылым көлемі 20446 гектар.

Аққұм ауылында:

ірі қара мал 379 бас, оның ішінде аналық мал 153 бас, ұсақ мал 1237 бас, жылқы 499 бас.

Жайылым көлемі 15892 гектар.

Жабасақ ауылдық округінің ЖШС, АҚ, шаруа қожалықтарындағы мал басы: ірі қара 2252 бас, ұсақ қара 1221 бас, 2655 бас жылқы.

Шаруа қожалықтарының жайылым алаңы 101777 гектарды құрайды.

Жоғарыда баяндалғанның негізінде, Қазақстан Республикасының "Жайылымдар туралы" Заңының 15 бабына сәйкес жергілікті халықтың мұқтаждығы үшін (Жабасақ а., Аққұм а., Байжанкөл а.) ауылшаруашылығы жануарларының аналық (сауын) мал басын ұстау бойынша 7672 га көлемінде, жүктеме нормасы 10 га/бас болғанда қажеттілік туындап отырған жоқ.

Жергілікті халықтың басқа ауылшаруашылығы малдарын жаю бойынша жайылымдық жерлердің қажеттілігі туындап отырған жоқ, ІҚМ басына жүктеме нормасы 10 га/бас болғанда, ұсақ мал – 2 га/бас., жылқы –12 га/бас.

Қажеттілік:

ІҚМ үшін-  $2212 \text{ бас} * 0,8 \text{ га} * 10 \text{ га} = 17696 \text{ га}$ ;

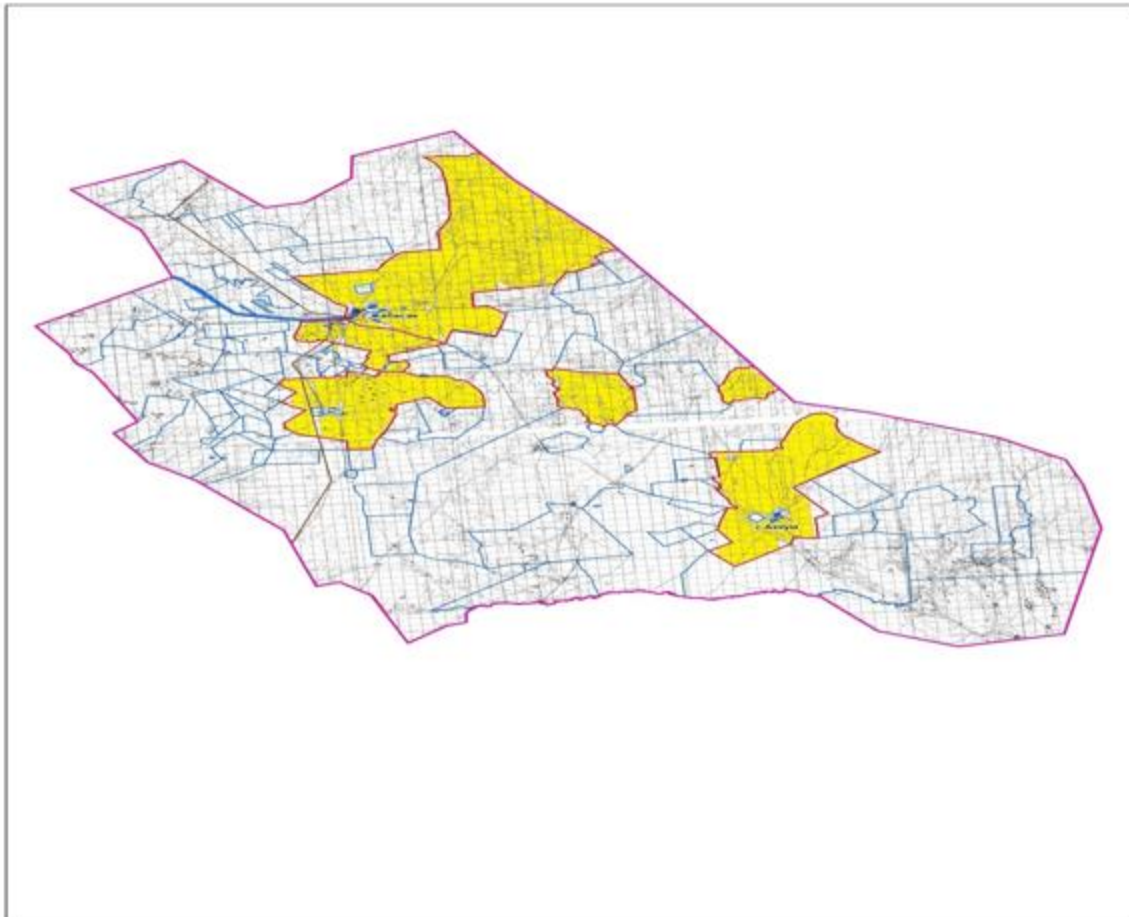
ұсақ мал үшін-  $3032 \text{ бас} * 0,1 \text{ га} * 2 \text{ га} = 606,4 \text{ га}$ ;

жылқы үшін-  $1041 \text{ бас} * 1,0 \text{ га} * 12 \text{ га} = 12492 \text{ га}$ ;





$17696 \text{ га} + 606,4 \text{ га} + 12492 \text{ га} = 30794,4 \text{ га}$ .

Жабасақ ауылдық округінде  
жайылымдарды басқару және оларды  
пайдалану жөніндегі 2024-2025  
жылдарға арналған жоспарға 1 –  
қосымша

**Жабасақ ауылдық округінің аумағында құқық белгілейтін құжаттар негізінде жер санаттары, жер учаскелерінің меншік иелері және жер пайдаланушылар бөлінісінде жайылымдардың орналасу схемасы (картасы)**



Шартты белгілер:

-  Ауылдық округтің шекарасы
-  Рәсімделген жер учаскелері
-  Елді мекендердің жерлері
-  Желілік объектілер

### Жабасақ ауылдық округі аумағындағы жер учаскелерінің меншік иелері тізімі

№ 1 кесте

№	Жер учаскелерінің жер пайдаланушылардың атауы	Жайылым алаңы, (га)	Түрлері бойынша малдың болуы, (бас)			Шартты мал басы нормасы, (га)		
			ІҚМ	ҰҚМ	жылқы	ІҚМ	ҰҚМ	Жылқы
1	"Томіріснур" ШҚ	1995	11	54				



25	"Жебе" ШҚ	793			35	0,8	0,1	1,0
26	"Жулдыз" ШҚ	1998						
27	"Кенжехан" ШҚ	1267	43		2	0,8	0,1	1,0
28	"Қожа" ШҚ	7423	59	63	189	0,8	0,1	1,0
29	"Қуандық" ШҚ	2416	71	16	17	0,8	0,1	1,0
30	" Қызғалдақ" ШҚ	2596	134		52	0,8	0,1	1,0
31	"Максат" ШҚ	2495	153	16	8	0,8	0,1	1,0
32	"Маралбек" ШҚ	4728	195	59	177	0,8	0,1	1,0
33	"Мурагер" ШҚ	1138	103					
34	"Мұратбек" ШҚ	1010	24		15	0,8	0,1	1,0
35	"Нұрбек" ШҚ	2354	129	36	24	0,8	0,1	1,0
36	"Нурбол" ШҚ	4251	52			0,8	0,1	1,0
37	"Нур" ШҚ	2906	18	33	46			
38	"Нурсат" ШҚ	999	28	30	12			
39	"Раманкул" ШҚ	992			22	0,8	0,1	1,0
40	"Теңгебай" ШҚ	623	18	5	29	0,8	0,1	1,0
41	"Тумар" ШҚ	998			54			
42	"Шанбай" ШҚ	3239	154	59	157	0,8	0,1	1,0
43	" Шахмарда н" ШҚ	1998	18	32	36	0,8	0,1	1,0
44	"Шонат" ШҚ	2198			88	0,8	0,1	1,0
45	"Шыналы" ШҚ	2996	94					
46	"Шыңғыс" ШҚ	10599				0,8	0,1	1,0
47	ТОО Миялытау	66391			780	0,8	0,1	1,0



Барлығы:	168168	2252	1221	2655			
----------	--------	------	------	------	--	--	--

### кестенің жалғасы

1 бас малға жүктеме нормасы (га)			Жайылымдардың қажеттілігі, (га)					Артық жайы-лымдар, (га)
ІҚМ	ҰҚМ	Жылқы/ түйе	ІҚМ	ҰҚМ	жылқы	түйе	жиыны(га)	
			88	10,8	0		98,8	
10	2	12	584	5	12		601	
			544	0	168		712	
10	2	12	192	9,2	840		1041,2	
10	2	12	0	0	0		0	
10	2	12	0	0	96		96	
10	2	12	688	10	612		1310	
10	2	12	624	16,6	468		1108,6	
			0	0	0		0	
10	2	12	768	7,8	1812		2587,8	
10	2	12	400	90	108		598	
10	2	12	400	0	2460		2860	
10	2	12	0	0	0		0	
10	2	12	304	8	216		528	
10	2	12	48	1	0		49	
10	2	12	824	0	600		1424	
10	2	12	336	0	0		336	
10	2	12	0	0	0		0	
10	2	12	912	14	1272		2198	
10	2	12	136	2	0		138	
10	2	12	696	0	24		720	
10	2	12	24	0	36		60	
10	2	12	104	0	756		860	
10	2	12	0	0	384		384	
10	2	12	0	0	420		420	
			0	0	0		0	
10	2	12	344	0	24		368	
10	2	12	472	12,6	2268		2752,6	
10	2	12	568	3,2	204		775,2	
10	2	12	1072	0	624		1696	
10	2	12	1224	3,2	96		1323,2	
10	2	12	1560	11,8	2124		3695,8	
			824	0	0		824	
10	2	12	192	0	180		372	
10	2	12	1032	7,2	288		1327,2	
10	2	12	416	0	0		416	
			144	6,6	552		702,6	

			224	6	144		374	
10	2	12	0	0	264		264	
10	2	12	144	1	348		493	
			0	0	648		648	
10	2	12	1232	11,8	1884		3127,8	
10	2	12	144	6,4	432		582,4	
10	2	12	0	0	1056		1056	
			752	0	0		752	
10	2	12						
10	2	12			9360		9360	
			18016	244,2	31860		50120,2	

**Жабасақ ауылдық округі бойынша елді мекендер бөлінісінде ІҚМ аналық (сауын) мал басын орналастыру үшін жайылымдарды бөлу жөніндегі мәліметтер**

№ 2 кесте

№	Елді мекені	Жайылым алаңы, (га)	Сауын сиырлардың болуы (бас)	Шартты мал басы нормасы, (га)	1 бас малға жүктеме нормасы (га)	Жайылымдардың қажеттілігі, (га)	Жайылымдармен қамтамасыз етілмеген (га)	Қажеттіліктің қамтамасыз етілуі, %	Артықшылық, (га)
1	Жабасақ а.	47359	623	0,8	10	4984			+42375
2	Аққұм а.	15892	153	0,8	10	1224			+14668
3	Байжанкөл а.	20446	183	0,8	10	1464			+18982
	Барлығы	83697	959			7672			+76025

**Жабасақ ауылдық округі бойынша жер учаскелерінің меншік иелері бөлігінде ауыл шаруашылығы малдарының басын орналастыру үшін жайылымдарды қайта бөлу жөніндегі мәліметтер**

№ 3 кесте

№	Елді мекен	Малдың болуы түрлері бойынша (бас)			Шартты мал басы нормасы, (га)		
		ІҚМ	ҰҚМ	Жылқы	ІҚМ	ҰҚМ	Жылқы
1	Жабасақ а.	1313	1325	347	0,8	0,1	1,0
2	Аққұм а.	379	1237	499	0,8	0,1	1,0
3	Байжанкөл а.	520	470	195	0,8	0,1	1,0
	Барлығы	2212	3032	1041			

**кестенің жалғасы**

1 бас малға жүктеме нормасы (га)		Жайылымдардың қажеттілігі, (га)		Қажеттіліктің
				тің

ІҚМ	ҰҚМ	Жылқы	ІҚМ	ҰҚМ	Жылқы	Қорытынды (га)	Жайылымдарды бөлу	қамтамасыз етілуі, %
10	2	12	10504	265	4164	14933		
10	2	12	3032	247,4	5988	9267,4		
10	2	12	4160	94	2340	6594		
			17696	606,4	12492	30794,4		

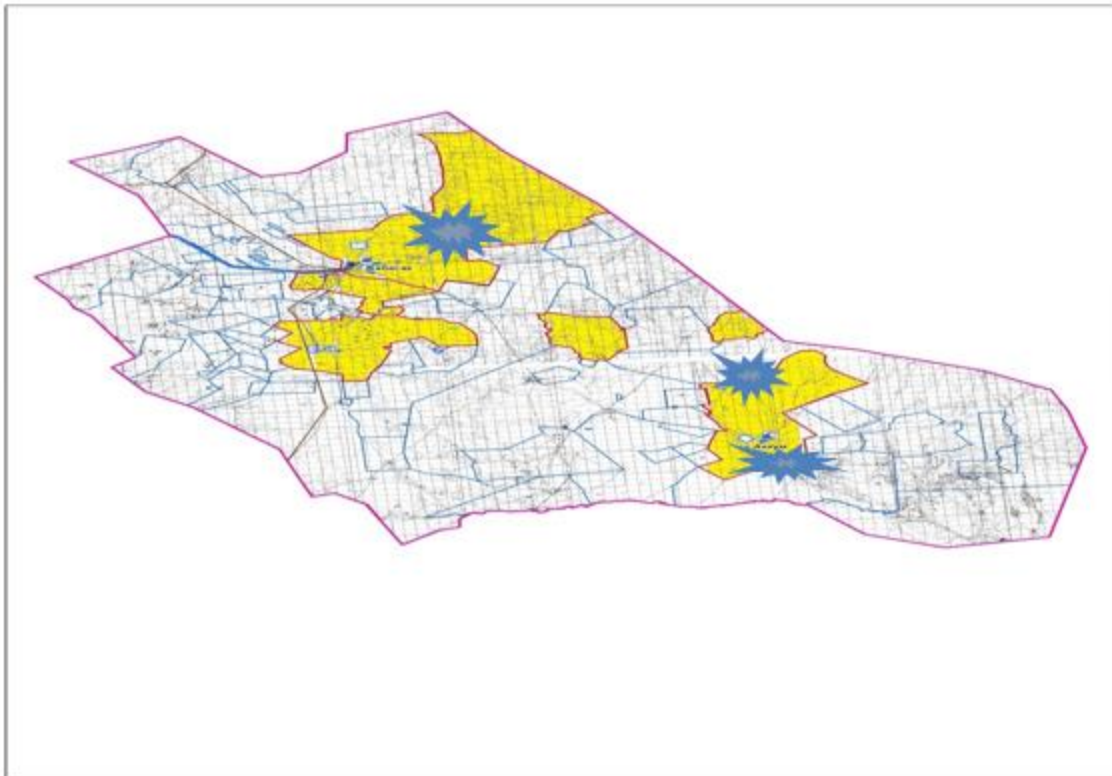
Жабасақ ауылдық округінде жайылымдарды басқару және оларды пайдалану жөніндегі 2024-2025 жылдарға арналған жоспарға 2 – қосымша

### **Жайылым айналымдарының қолайлы схемалары Жабасақ ауылдық округі үшін қолайлы жайылым айналымдарының схемасы**






Жылдар	Қоршау 1	Қоршау 2	Қоршау 3	Қоршау 4
2024-2025	демалушы қоршау	көктемгі-жазғы маусым 1	жазғы маусым 2	күзгі маусым 3

Жабасақ ауылдық округінде жайылымдарды басқару және оларды пайдалану жөніндегі 2024-2025 жылдарға арналған жоспарға 3 – қосымша

### **Жайылымдардың сыртқы және ішкі шекаралары мен алаңдары көрсетілген карта, оның ішінде маусымдық, жайылымдық инфрақұрылым объектілері**



Шартты белгілер:

-  Ауылдық округтің шекарасы
-  Рәсімделген жер учаскелері
-  Елді мекендердің жерлері
-  Желілік объектілер
-  жайылымдардың, соның ішінде маусымдық жайылымдардың сыртқы және ішкі шекараларымен алаңдары, жайылымдық инфрақұрылым объектілері

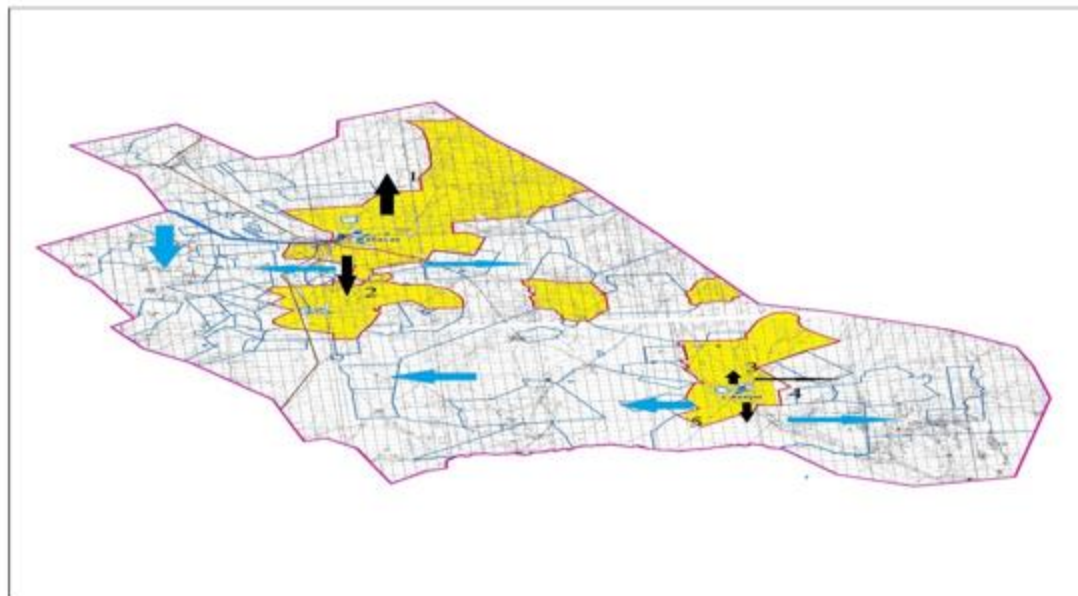
Жабасак ауылдық округінде  
жайылымдарды басқару және оларды  
пайдалану жөніндегі 2024-2025  
жылдарға арналған жоспарға 4 –  
қосымша

**Жайылым пайдаланушылардың су тұтыну нормасына сәйкес жасалған су көздеріне (көлдерге, өзендерге, тоғандарға, апандарға, суару немесе суландыру арналарына, құбырлы немесе шахта құдықтарына) қол жеткізу схемасы**



Бір ауыл шаруашылығы жануарына су тұтынудың орташа тәуліктік нормасы Қазақстан Республикасы Премьер-Министрінің орынбасары – Қазақстан

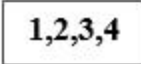


Республикасының Ауыл шаруашылығы министрінің 2016 жылғы 30 желтоқсандағы № 545 бұйрығымен бекітілген "Су тұтынудың және су бұрудың үлестік нормаларын әзірлеу жөніндегі әдістемеге" сәйкес (Нормативтік құқықтық актілерді мемлекеттік тіркеу тізілімінде № 14827 болып тіркелген) анықталады.

Жабасақ ауылдық округінің аумағында суару немесе суландыру каналдары жоқ.



Шартты белгілер:

-  Ауылдық округтің шекарасы
-  Рәсімделген жер учаскелері
-  Елді мекендердің жерлері
-  Желілік объектілер

-  Жайылымдық айналымдары №
-  Ауылшаруашылығы жануарларын жаю және жылжытудың маусымдық маршруттары
-  Жайылым пайдаланушылардың қол жеткізу маршруты

Жабасақ ауылдық округінде 2024-2025 жылдарға арналған жайылымдарды және оларды пайдалану басқару жөніндегі жоспарға 5-қосымша

**Ауыл шаруашылығы жануарларын жаю мен қозғалудың маусымдық бағыттарын белгілейтін жайылымдарды пайдалану жөніндегі күнтізбелік кесте**

№	Ауылдық округ атауы	2024-2025 жылдарғы қоршаулар саны			
		1	2	3	4
1	Жабасақ	КЖМ	ЖМ	ДҚ	ЖКМ

Ескерту: аббревиатуралардың толық жазылуы:

КЖМ –көктемгі-жазғы маусым;

ЖКМ – жазғы-күзгі маусым;

ЖМ – жазғы маусым;

ДҚ – демалушы қоршау.

Әйтеке би аудандық  
мәслихатының 2024 жылғы  
27 наурыздағы № 177 шешіміне  
7-қосымша

## **Жамбыл ауылдық округінде жайылымдарды басқару және оларды пайдалану жөніндегі 2024-2025 жылдарға арналған жоспар**

Осы Жамбыл ауылдық округінде жайылымдарды басқару және оларды пайдалану жөніндегі 2024-2025 жылдарға арналған жоспар (бұдан әрі - жоспар) Қазақстан Республикасының 2001 жылғы 23 қаңтардағы "Қазақстан Республикасындағы жергілікті мемлекеттік басқару және өзін-өзі басқару туралы", 2017 жылғы 20 ақпандағы "Жайылымдар туралы" Заңдарына, Қазақстан Республикасы Премьер-Министрінің Орынбасары-Қазақстан Республикасының Ауыл шаруашылығы министрінің 2017 жылдың 24 сәуірдегі № 173 "Жайылымдарды ұтымды пайдалану қағидаларын бекіту туралы" бұйрығына (Нормативтік құқықтық актілерді мемлекеттік тіркеу тізілімінде № 15090 болып тіркелген), Қазақстан Республикасының Ауыл шаруашылығы министрінің 2015 жылғы 14 сәуірдегі № 3-3/332 "Жайылымдардың жалпы алаңына жүктеменің рұқсат етілген шекті нормасын бекіту туралы" бұйрығына (Нормативтік құқықтық актілерді мемлекеттік тіркеу тізілімінде № 11064 болып тіркелген) сәйкес әзірленді.

Жоспар жайылымдарды ұтымды пайдалану, азыққа қажеттілікті тұрақты қамтамасыз ету және жайылымдардың тозуын болдырмау мақсатында қабылданады.

Жоспар құрамында:

- 1) құқық белгілейтін құжаттар негізінде Жамбыл ауылдық округі аумағында жер санаттары, жер учаскелерінің меншік иелері және жер пайдаланушылар бөлінісінде жайылымдардың орналасу схемасы (картасы) (1-қосымша);
- 2) жайылым айналымдарының қолайлы схемалары (2-қосымша);
- 3) жайылымдардың, оның ішінде маусымдық, жайылымдық инфрақұрылым объектілерінің сыртқы және ішкі шекаралары мен алаңдары белгіленген карта (3-қосымша);
- 4) жайылым пайдаланушылардың су тұтыну нормасына сәйкес жасалған су көздеріне (көлдерге, өзендерге, тоғандарға, апандарға, суару немесе суландыру арналарына, құбырлы немесе шахта құдықтарына) қол жеткізу схемасы (4-қосымша);

5) Ауыл шаруашылығы жануарларын жаю мен жүріп-тұрудың маусымдық бағыттарын белгілейтін жайылымдарды пайдалану жөніндегі күнтізбелік кесте(5-қосымша).

Жоспар жайылымдарды геоботаникалық тексерудің жай-күйі туралы мәліметтерді, ветеринариялық-санитариялық объектілер туралы мәліметтерді, ауыл шаруашылығы жануарларының мал басының саны туралы деректерді, олардың иелерін көрсете отырып қабылданды - және (немесе) заңды тұлғалар ұсынған өзге де деректер туралы мәліметтерді, ауыл шаруашылығы жануарларының түрлері мен жыныстық-жас топтары бойынша қалыптастырылған табындардың, отарлардың, табындардың саны туралы деректерді, шалғайдағы жайылымдарда жаю үшін ауыл шаруашылығы жануарларының мал басын қалыптастыру туралы мәліметтерді, мәдени және аридті жайылымдарда ауыл шаруашылығы жануарларын жаю ерекшеліктері туралы мәліметтерді, малды айдауға арналған сервитуттар туралы мәліметтерді және мемлекеттік органдар, жеке және (немесе) заңды тұлғалар берген.

Әкімшілік-аумақтық бөлініс бойынша Жамбыл ауылдық округінде 1 ауылдық елді мекен бар.

Жамбыл ауылдық округінің жалпы көлемі 136336 гектар, оның ішінде жайылым жерлері –89094 га, 0 га - басқа алқаптар.

Жер санаттары бойынша:

ауыл шаруашылығы мақсатындағы жерлер – 61992 гектар;

елді мекендердің жері – 16634 гектар;

өнеркәсіп жерлері –2266 гектар;

қордағы жерлер–55444 гектар.

Табиғи жағдайлар бойынша Жамбыл ауылдық округінің аумағы агроклиматтық көрсеткіш бойынша құрғақ далалық зонаға жатады, қатал ұзақ қыста, қысқа қалыпты ыстық жазда, қыстың және жаз температураларының күрт қарама-қайшылықтарымен, жылдық жауын-шашынның аз мөлшерімен, құрғақшылықпен сипатталады. Топырағы қою қызыл қоңыр, аз гумусты.

2024 жылдың 1 қаңтарына Жамбыл ауылында (халықтың жеке ауласы) ірі қара 428 бас, оның ішінде аналық мал басы 200 бас, 749 бас ұсақ мал, 79 бас жылқы бар.

Жайылым көлемі 16065 гектар.

Жамбыл ауылдық округінің шаруа қожалықтарындағы мал басы: ірі қара 289 бас, ұсақ қара 267 бас, 31 бас жылқы.

Шаруа қожалықтарының жайылым алаңы 17059 гектарды құрайды.

Жамбыл ауылдық округі бойынша ауыл шаруашылығы малдарын қамтамасыз ету үшін барлығы 22760 гектар жайылымдық жерлер бар. Елді мекен шегінде 16065 гектар жайылым бар.

Жамбыл ауылдық округінде мал айдауға арналған сервитуттар орнатылмаған.

Жоғарыда баяндалғанның негізінде, Қазақстан Республикасының "Жайылымдар туралы" Заңының 15-бабына сәйкес жергілікті халықтың мұқтаждығы үшін (Жамбыл а. ) ауыл шаруашылығы жануарларының аналық (сауын) мал басын ұстау бойынша 1600 га көлемінде, жүктеме нормасы 10 га/бас болғанда қажеттілік туындап отырған жоқ.

Жергілікті халықтың басқа ауыл шаруашылығы малдарын жаю бойынша жайылымдық жерлердің қажеттілігі туындап отырған жоқ, ІҚМ басына жүктеме нормасы 10 га/бас болғанда., ұсақ мал 2 га/бас., жылқы –12 га/бас.

Қажеттілік:

ІҚМ үшін-428 бас \* 0,8 га \* 10 га = 3424 га;

ұсақ мал үшін-749 бас \* 0,1 га \* 2 га = 149,8 га;

жылқы үшін-79 бас \* 1,0 га \* 12 га = 948 га;

3424 га + 149,8 га + 948 га =4521,8 га.

Жамбыл ауылдық округінде  
жайылымдарды басқару және оларды  
пайдалану жөніндегі 2024-2025  
жылдарға арналған жоспарға 1 –  
қосымша

**Жамбыл ауылының аумағында құқық белгілейтін құжаттар негізінде жер санаттары, жер учаскелерінің меншік иелері және жер пайдаланушылар бөлінісінде жайылымдардың орналасу схемасы (картасы)**







23	" Жамбыл-С " ЖШС	4873				0,8	0,1	1,0
Барлығы:		22760	289	267	31			

**кестенің жалғасы**

1 бас малға жүктеме нормасы (га)			Жайылымдардың қажеттілігі, (га)					Артық жайылымдар, (га)
ІҚМ	ҰҚМ	Жылқы	ІҚМ	ҰҚМ	жылқы	түйе	жиыны(га)	
10	2	12	168	6,2			174,2	
10	2	12	104				104	
10	2	12						
10	2	12	240	6			246	
10	2	12	1200	1,8	36		1237,8	
10	2	12						
10	2	12						
10	2	12	96	3,6	48		147,6	
10	2	12	80	6			86	
10	2	12						
10	2	12						
10	2	12						
10	2	12						
10	2	12						
10	2	12						
10	2	12	32	29,8			61,8	
10	2	12						
10	2	12						
10	2	12	192		24		216	
10	2	12	200		120		320	
10	2	12			144		144	
10	2	12						
10	2	12						
			2312	53,4	372		2737,4	

**Жамбыл ауылдық округі бойынша елді мекендер бөлінісінде ІҚМ аналық (сауын) мал басын орналастыру үшін жайылымдарды бөлу жөніндегі мәліметтер**

№ 2 кесте

№	Елді мекені	Жайылым алаңы, (га)	Сауын сиырлардың болуы (бас)	Шартты мал басы нормасы, (га)	1 бас малға жүктеме нормасы (га)	Жайылымдардың қажеттілігі, (га)	Жайылымдармен қамтамасыз етілмеген (га)	Қажеттіліктің қамтамасыз етілуі, %	Артықшылық, (га)
1	Жамбыла.	16065	200	0,8	10	1600			+14465

Барлығы	16065	200		1600		+14465
---------	-------	-----	--	------	--	--------

**Жамбыл ауылдық округі бойынша жер учаскелерінің меншік иелері бөлігінде ауыл шаруашылығы малдарының басын орналастыру үшін жайылымдарды қайта бөлу жөніндегі мәліметтер**

№ 3 кесте

№	Елді мекен	Малдың болуы түрлері бойынша (бас)			Шартты мал басы нормасы, (га)		
		ІҚМ	ҰҚМ	Жылқы	ІҚМ	ҰҚМ	Жылқы
1	Жамбыл а.	428	749	79	0,8	0,1	1,0
	Барлығы	428	749	79			

**кестенің жалғасы**

1 бас малға жүктеме нормасы (га)			Жайылымдардың қажеттілігі, (га)				Жайылымдарды бөлу	Қажеттіліктің қамтамасыз етілуі, %
ІҚМ	ҰҚМ	Жылқы	ІҚМ	ҰҚМ	Жылқы	Қорытынды (га)		
10	2	12	3424	149,8	948	4521,8		
			3424	149,8	948	4521,8		

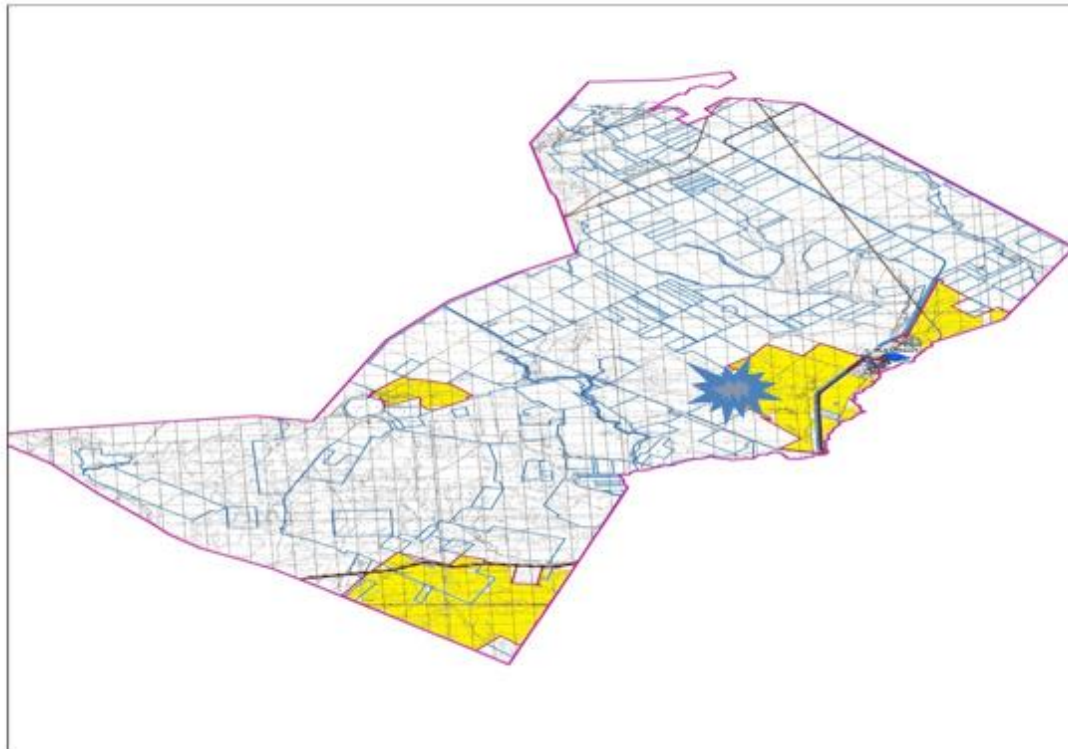
Жамбыл ауылдық округінде жайылымдарды басқару және оларды пайдалану жөніндегі 2024-2025 жылдарға арналған жоспарға 2 – қосымша

**Жайылым айналымдарының қолайлы схемалары Жамбыл ауылдық округі үшін қолайлы жайылым айналымдарының схемасы**


Жылдар	Қоршау 1	Қоршау 2	Қоршау 3	Қоршау 4
2024-2025	демалушы қоршау	көктемгі-жазғы маусым 1	жазғы маусым 2	күзгі маусым 3

Жамбыл ауылдық округінде жайылымдарды басқару және оларды пайдалану жөніндегі 2024-2025 жылдарға арналған жоспарға 3 – қосымша

**Жайылымдардың сыртқы және ішкі шекаралары мен алаңдары көрсетілген карта, оның ішінде маусымдық, жайылымдық инфрақұрылым объектілері**



Шартты белгілер:



Ауылдық округтің шекарасы



Рәсімделген жер учаскелері



Елді мекендердің жерлері



Желілік объектілер



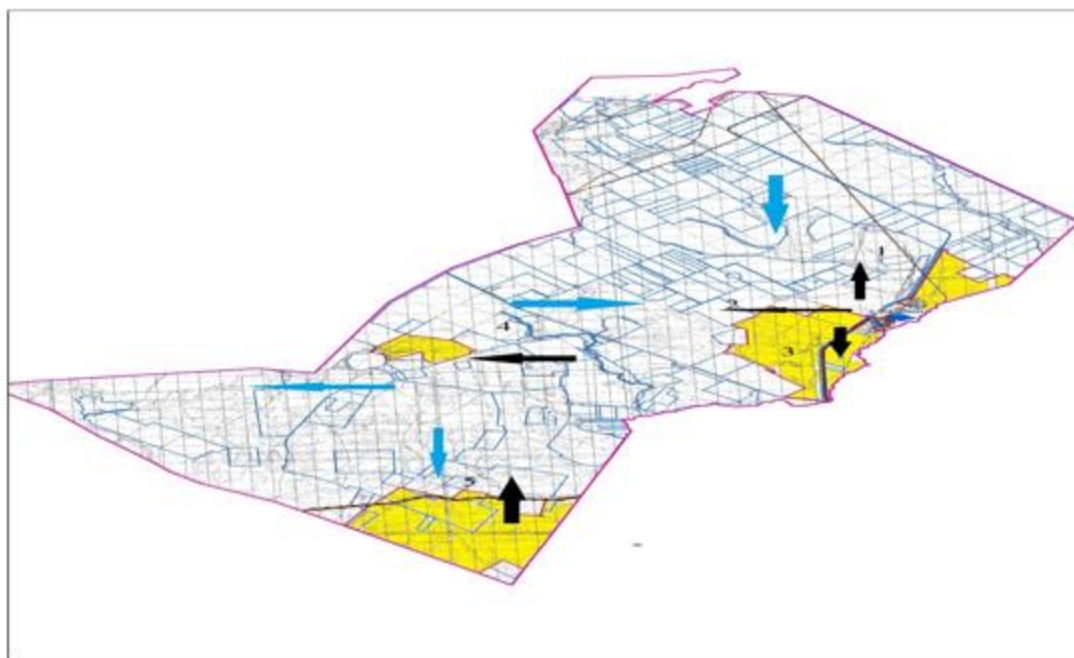
жайылымдардың, соның ішінде  
маусымдық жайылымдардың сыртқы  
және ішкі шекараларымен алаңдары,  
жайылымдық инфрақұрылым объектілері

Жамбыл ауылдық округінде  
жайылымдарды басқару және оларды  
пайдалану жөніндегі 2024-2025  
жылдарға арналған жоспарға 4 –  
қосымша







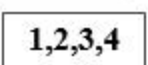
**Жайылым пайдаланушылардың су тұтыну нормасына сәйкес жасалған су көздеріне (көлдерге, өзендерге, тоғандарға, апандарға, суару немесе суландыру арналарына, құбырлы немесе шахта құдықтарына) қол жеткізу схемасы**

Бір ауыл шаруашылығы жануарына су тұтынудың орташа тәуліктік нормасы Қазақстан Республикасы Премьер-Министрінің орынбасары – Қазақстан Республикасының Ауыл шаруашылығы министрінің 2016 жылғы 30 желтоқсандағы № 545 бұйрығымен бекітілген "Су тұтынудың және су бұрудың үлестік нормаларын әзірлеу жөніндегі әдістемеге" сәйкес (Нормативтік құқықтық актілерді мемлекеттік тіркеу тізілімінде № 14827 болып тіркелген) анықталады.

Жамбыл ауылдық округі аумағында суару немесе суландыру каналдары жоқ.



Шартты белгілер:

	Ауылдық округтің шекарасы		Ауылшаруашылығы жануарларын жаю және жылжытудың маусымдық маршруттары
	Рәсімделген жер учаскелері		
	Елді мекендердің жерлері		Жайылым пайдаланушылардың қол жеткізу маршруты
	Желілік объектілер		
	Жайылымдық айналымдары №		

Жамбыл ауылдық округінде жайылымдарды басқару және оларды пайдалану жөніндегі 2024-2025 жылдарға арналған жоспарға 5 – қосымша

**Ауыл шаруашылығы жануарларын жаю мен қозғалудың маусымдық бағыттарын белгілейтін жайылымдарды пайдалану жөніндегі күнтізбелік кесте**

№	Ауылдық округ атауы	2024-2025 жылғы қоршаулар саны			
		1	2	3	4
1	Жамбыл	КЖМ	ЖМ	ДҚ	ЖКМ

Ескерту: аббревиатуралардың толық жазылуы:

КЖМ –көктемгі-жазғы маусым;

ЖКМ – жазғы-күзгі маусым;

ЖМ – жазғы маусым;

ДҚ – демалушы қоршау

Әйтеке би аудандық  
мәслихатының 2024 жылғы  
27 наурыздағы № 177 шешіміне  
8-қосымша

**Темірбек Жүргенов ауылдық округінде жайылымдарды басқару және оларды пайдалану жөніндегі 2024-2025 жылға арналған жоспар**

Осы Темірбек Жүргенов ауылдық округінде жайылымдарды басқару және оларды пайдалану жөніндегі 2024-2025 жылға арналған жоспар (бұдан әрі - жоспар) Қазақстан Республикасының 2001 жылғы 23 қаңтардағы "Қазақстан Республикасындағы жергілікті мемлекеттік басқару және өзін-өзі басқару туралы", 2017 жылғы 20 ақпандағы "Жайылымдар туралы" Заңдарына, Қазақстан Республикасы Премьер-Министрінің Орынбасары-Қазақстан Республикасының Ауылшаруашылығы министрінің 2017 жылдың 24 сәуірдегі № 173 "Жайылымдарды ұтымды пайдалану қағидаларын бекіту туралы" бұйрығына (Нормативтік құқықтық актілерді мемлекеттік тіркеу тізілімінде № 15090 болып тіркелген), Қазақстан Республикасының Ауыл шаруашылығы министрінің 2015 жылғы 14 сәуірдегі № 3-3/332 "Жайылымдардың жалпы алаңына жүктеменің рұқсат етілген шекті нормасын бекіту туралы" бұйрығына (Нормативтік құқықтық актілерді мемлекеттік тіркеу тізілімінде № 11064 болып тіркелген) сәйкес әзірленді.

Жоспар жайылымдарды ұтымды пайдалану, азыққа қажеттілікті тұрақты қамтамасыз ету және жайылымдардың тозуын болдырмау мақсатында қабылданады.

Жоспар құрамында:

1) құқық белгілейтін құжаттар негізінде Темірбек Жүргенов ауылдық округі аумағында жер санаттары, жер учаскелерінің меншік иелері және жер пайдаланушылар бөлінісінде жайылымдардың орналасу схемасы (картасы) (1-қосымша);

2) жайылым айналымдарының қолайлы схемалары (2-қосымша);

3) жайылымдардың, оның ішінде маусымдық, жайылымдық инфрақұрылым объектілерінің сыртқы және ішкі шекаралары мен алаңдары белгіленген карта (3-қосымша);

4) жайылым пайдаланушылардың су тұтыну нормасына сәйкес жасалған су көздеріне (көлдерге, өзендерге, тоғандарға, апандарға, суару немесе суландыру арналарына, құбырлы немесе шахта құдықтарына) қол жеткізу схемасы (4-қосымша);

5) Ауыл шаруашылығы жануарларын жаю мен жүріп-тұрудың маусымдық бағыттарын белгілейтін жайылымдарды пайдалану жөніндегі күнтізбелік кесте (5-қосымша).

Жоспар жайылымдарды геоботаникалық тексерудің жай-күйі туралы мәліметтерді, ветеринариялық-санитариялық объектілер туралы мәліметтерді, ауыл шаруашылығы жануарларының мал басының саны туралы деректерді, олардың иелерін көрсете отырып қабылданды - және (немесе) заңды тұлғалар ұсынған өзге де деректер туралы мәліметтерді, ауыл шаруашылығы жануарларының түрлері мен жыныстық-жас топтары бойынша қалыптастырылған табындардың, отарлардың, табындардың саны туралы деректерді, шалғайдағы жайылымдарда жаю үшін ауыл шаруашылығы жануарларының мал басын қалыптастыру туралы мәліметтерді, мәдени және аридті жайылымдарда ауыл шаруашылығы жануарларын жаю ерекшеліктері туралы мәліметтерді, малды айдауға арналған сервитуттар туралы мәліметтерді және мемлекеттік органдар, жеке және (немесе) заңды тұлғалар берген.

Әкімшілік-аумақтық бөлініс бойынша Темірбек Жүргенов ауылдық округінде 2 ауылдық елді мекен бар.

Темірбек Жүргенов ауылдық округі аумағының жалпы көлемі 228810 гектар, оның ішінде жайылым жерлері –130070 гектар.

Жер санаттары бойынша:

ауыл шаруашылығы мақсатындағы жерлер –159120 гектар;

елді мекендердің жері – 33113 гектар;

өнеркәсіп жерлері – 2029 гектар;

қордағы жерлер-34548 гектар.

Табиғи жағдайлар бойынша Темірбек Жүргенов ауылдық округінің аумағы агроклиматтық көрсеткіш бойынша құрғақ далалық зонаға жатады, қатал ұзақ қыста, қысқа қалыпты ыстық жазда, қыстың және жаз температураларының күрт қарама-қайшылықтарымен, жылдық жауын-шашынның аз мөлшерімен, құрғақшылықпен сипатталады. Топырағы қою қызыл қоңыр, аз гумусты.

2024 жылдың 1 қаңтарына Темірбек Жүргенов ауылдық округінде (халықтың жеке ауласы) ірі қара 3186 бас, оның ішінде аналық мал басы 1281 бас, 5905 бас ұсақ мал, 270 бас жылқыбар. Оның ішінде:

Темірбек Жүргенов ауылында:



ірі қара мал 2296 бас, оның ішінде аналық мал 978 бас, ұсақ мал 4438 бас, жылқы 209 бас.

Жайылым көлемі 17509 гектар.

Талдысай ауылында:

ірі қара мал 890 бас, оның ішінде аналық мал 303 бас, ұсақ мал 1467 бас, жылқы 61 бас.

Жайылым көлемі 13599 гектар.

Темірбек Жүргенов ауылдық округінің ЖШС, АҚ, шаруа қожалықтарындағы мал басы: ірі қара 591 бас, ұсақ қара 4981 бас, 478 бас жылқы.

Шаруа қожалықтарының жайылым алаңы 57672 гектарды құрайды.

Темірбек Жүргенов ауылдық округі бойынша ауылшаруашылығы малдарын қамтамасыз ету үшін барлығы 72319 гектар жайылымдық жерлер бар. Елді мекен шегінде 31108 гектар жайылым бар.

Темірбек Жүргенов ауылдық округінде мал айдауға арналған сервитуттар орнатылмаған.

Жоғарыда баяндалғанның негізінде, Қазақстан Республикасының "Жайылымдар туралы" Заңының 15-бабына сәйкес жергілікті халықтың мұқтаждығы үшін (Темірбек Жүргенов а., Талдысай а.) ауылшаруашылығы жануарларының аналық (сауын) мал басын ұстау бойынша 10248 га көлемінде, жүктеме нормасы 10 га/бас болғанда қажеттілік туындап отырған жоқ.

Жергілікті халықтың басқа ауылшаруашылығы малдарын жаю бойынша жайылымдық жерлердің қажеттілігі жоқ, ІҚМ басына жүктеме нормасы - 10 га/бас болғанда, ұсақ мал – 2 га/бас., жылқы –12 га/бас.

Қажеттілік:

ІҚМ үшін-3186 бас \* 0,8 га \* 10 га = 25488 га;

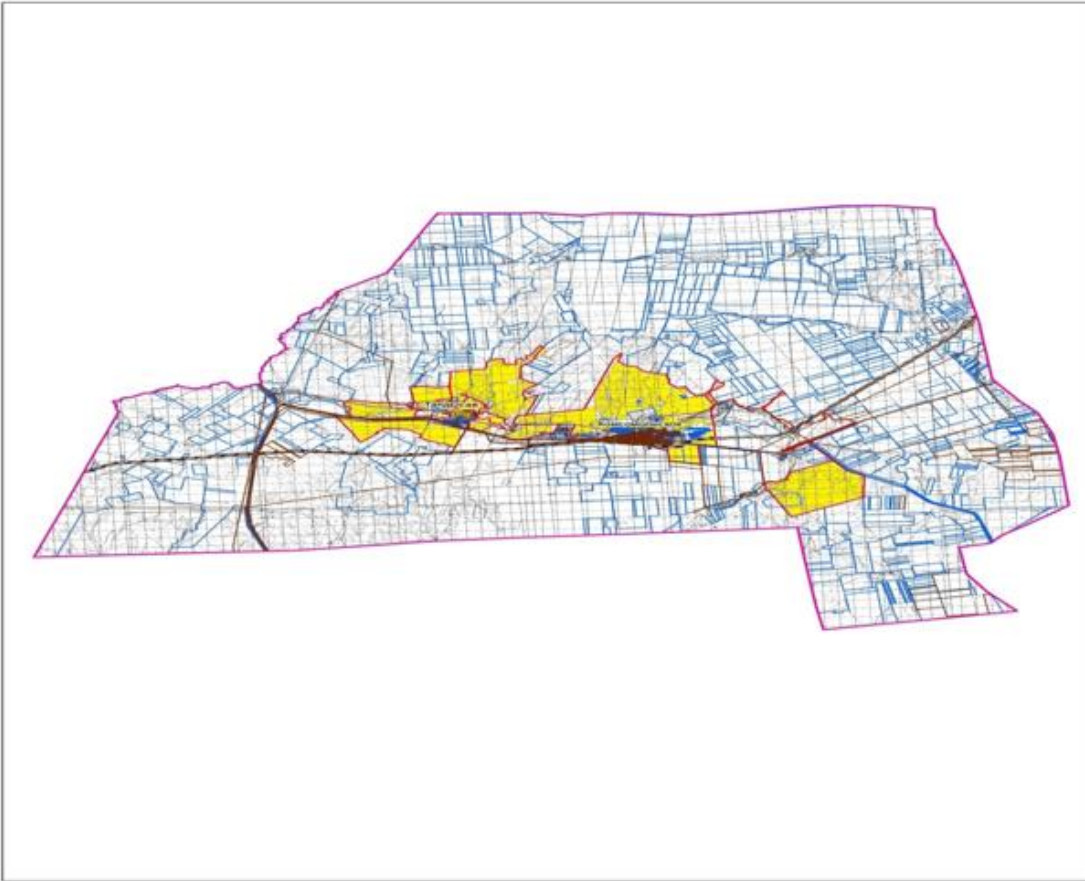
ұсақ мал үшін-5905 бас \* 0,1 га \* 2 га =1181 га;

жылқы үшін- 270 бас \* 1,0 га \* 12 га = 3240 га;

25488 га +1181 га + 3240 га = 29909 га.

Темірбек Жүргенов ауылдық округінде  
жайылымдарды басқару және оларды  
пайдалану жөніндегі 2024-2025  
жылдарға арналған жоспарға 1 –  
қосымша

**Темірбек Жүргенов ауылдық округінің аумағында құқық белгілейтін құжаттар негізінде жер санаттары, жер учаскелерінің меншік иелері және жер пайдаланушылар бөлінісінде жайылымдардың орналасу схемасы (картасы)**



Шартты белгілер:

-  Ауылдық округтің шекарасы
-  Рәсімделген жер учаскелері
-  Елді мекендердің жерлері
-  Желілік объектілер

### Темірбек Жүргенов ауылдық округі аумағындағы жер учаскелерінің меншік иелері тізімі

№ 1 кесте

№	Жер учаскелері мен жер пайдаланушылардың атауы	Жайы-лым алаңы, (га)	Түрлері бойынша малдың болуы, (бас)			Шартты мал басы нормасы, (га)		
			ІҚМ	ҰҚМ	Жылқы	ІҚМ	ҰҚМ	Жылқы
1	"Айасыл" ШҚ	1298				0,8	0,1	1,0
2	"Айман" ШҚ	3192	129	1145	26	0,8	0,1	1,0

3	"Айя" ШҚ	58				0,8	0,1	1,0
4	"Акбидай 12" ШҚ	782						
5	"Акмарал" ШҚ	543				0,8	0,1	1,0
6	"Ак тлек" ШҚ	130				0,8	0,1	1,0
7	" Актолкын " ШҚ	1993	16	2	8	0,8	0,1	1,0
8	"Алдажар" ШҚ	70						
9	"Алим" ШҚ	614	15	100		0,8	0,1	1,0
10	"Алихан" ШҚ	282				0,8	0,1	1,0
11	"Алтынбек " ШҚ	1868		90	70	0,8	0,1	1,0
12	"Ануарбек " ШҚ	1981						
13	"Асем" ШҚ	2291	137	32	63	0,8	0,1	1,0
14	"Аслан" ШҚ	45				0,8	0,1	1,0
15	"Ахад" ШҚ	3387	49			0,8	0,1	1,0
16	"Бастау" ШҚ	730						
17	"Батыр" ШҚ	549						
18	" Бауырласт ар" ШҚ	1004				0,8	0,1	1,0
19	"Бекбол" ШҚ	370	21	50				
20	"Бирлик" ШҚ	58	2	15		0,8	0,1	1,0
21	"Булак" ШҚ	19411				0,8	0,1	1,0
22	"Гульзат" ШҚ	155				0,8	0,1	1,0
23	"Енбек" ШҚ	167	12	52	1			
24	" Жалгасхан " ШҚ	361				0,8	0,1	1,0
25	"Жан" ШҚ	309				0,8	0,1	1,0



49	"Айдар Актобе" ЖШС	345				0,8	0,1	1,0
50	"Булак Агро" ЖШС	4016				0,8	0,1	1,0
51	"Енбек Агро" ЖШС	1598				0,8	0,1	1,0
52	" Комсомол " ЖШС	7057				0,8	0,1	1,0
53	" Щербаков " ЖШС	625				0,8	0,1	1,0
54	С П К Аскар	1006			176	0,8	0,1	1,0
Барлығы:		72319	591	4981	478			

### кестенің жалғасы

1 бас малға жүктеме нормасы (га)			Жайылымдардың қажеттілігі, (га)					Артық жайы-лым дар, (га)
ІҚМ	ҰҚМ	Жылқы	ІҚМ	ҰҚМ	жылқы	түйе	жиыны(га)	
10	2	12	0	0	0		0	
10	2	12	1032	229	312		1573	
10	2	12	0	0	0		0	
			0	0	0		0	
10	2	12	0	0	0		0	
10	2	12	0	0	0		0	
10	2	12	128	0,4	96		224,4	
			0	0	0		0	
10	2	12	120	20	0		140	
10	2	12	0	0	0		0	
10	2	12	0	18	840		858	
			0	0	0		0	
10	2	12	1096	6,4	756		1858,4	
10	2	12	0	0	0		0	
10	2	12	392	0	0		392	
			0	0	0		0	
			0	0	0		0	
10	2	12	0	0	0		0	
			168	10	0		178	
10	2	12	16	3	0		19	
10	2	12	0	0	0		0	
10	2	12	0	0	0		0	

			96	10,4	12		118,4	
10	2	12	0	0	0		0	
10	2	12	0	0	0		0	
10	2	12	0	558,4	0		558,4	
10	2	12	0	0	0		0	
10	2	12	16	0	0		16	
10	2	12	0	0	0		0	
10	2	12	400	100	300		800	
10	2	12	0	0	0		0	
10	2	12	0	0	0		0	
10	2	12	0	0	0		0	
10	2	12	112	8,6	324		444,6	
			0	0	0		0	
10	2	12	0	0	0		0	
			0	0	0		0	
10	2	12	0	0	0		0	
10	2	12	48	2	0		50	
10	2	12	56	9,8	72		137,8	
			56	1,6	24		81,6	
10	2	12	160	2	120		282	
10	2	12	200	4	96		300	
			440	0	204		644	
10	2	12	0	0	0		0	
10	2	12	0	0	0		0	
10	2	12	192	12,6	468		672,6	
10	2	12	0	0	0		0	
10	2	12	0	0	0		0	
10	2	12	0	0	0		0	
10	2	12	0	0	0		0	
10	2	12	0	0	0		0	
10	2	12	0	0	2112		0	
			4728	996,2	5736		11460,2	

**Темірбек Жүргенов ауылдық округі бойынша елді мекендер бөлінісінде ҚМ аналық (сауын ) мал басын орналастыру үшін жайылымдарды бөлу жөніндегі мәліметтер**

№ 2 кесте

№	Елді мекені	Жайылым алаңы, (га)	Сауын сиырлардың болуы (бас)	Шартты мал басы нормасы, (га)	1 бас малға жүктеме нормасы (га)	Жайылымдардың қажеттілігі, (га)	Жайылымдармен қамтамасыз етілмеген (га)	Қажеттіліктің қамтамасыз етілуі, %	Артықшылық, (га)
---	-------------	---------------------	------------------------------	-------------------------------	----------------------------------	---------------------------------	---	------------------------------------	------------------

1	Т.Жүргенов а.	17509	978	0,8	10	7824			+9685
2	Талдысай а.	13599	303	0,8	10	2424			+11175
	Барлығы	31108	1281			10248			+20860

**Темірбек Жүргенов ауылдық округі бойынша жер учаскелерінің меншік иелері бөлігінде ауыл шаруашылығы малдарының басын орналастыру үшін жайылымдарды қайта бөлу жөніндегі мәліметтер**

№ 3 кесте

№	Елді мекен	Малдың болуы түрлері бойынша (бас)			Шартты мал басы нормасы, (га)		
		ІҚМ	ҰҚМ	Жылқы	ІҚМ	ҰҚМ	Жылқы
1	Т.Жүргенов а.	2296	4438	209	0,8	0,1	1,0
2	Талдысай а.	890	1467	61	0,8	0,1	1,0
	Барлығы	3186	5905	270			

**кестенің жалғасы**

1 бас малға жүктеме нормасы (га)			Жайылымдардың қажеттілігі, (га)				Жайылымдарды бөлу	Қажеттілік тің қамтамасыз етілу %
ІҚМ	ҰҚМ	Жылқы	ІҚМ	ҰҚМ	Жылқы	Қорытынды (га)		
10	2	12	18368	887,6	2508	21763,6		
10	2	12	7120	293,4	732	8145,4		
			25488	1181	3240	29909		

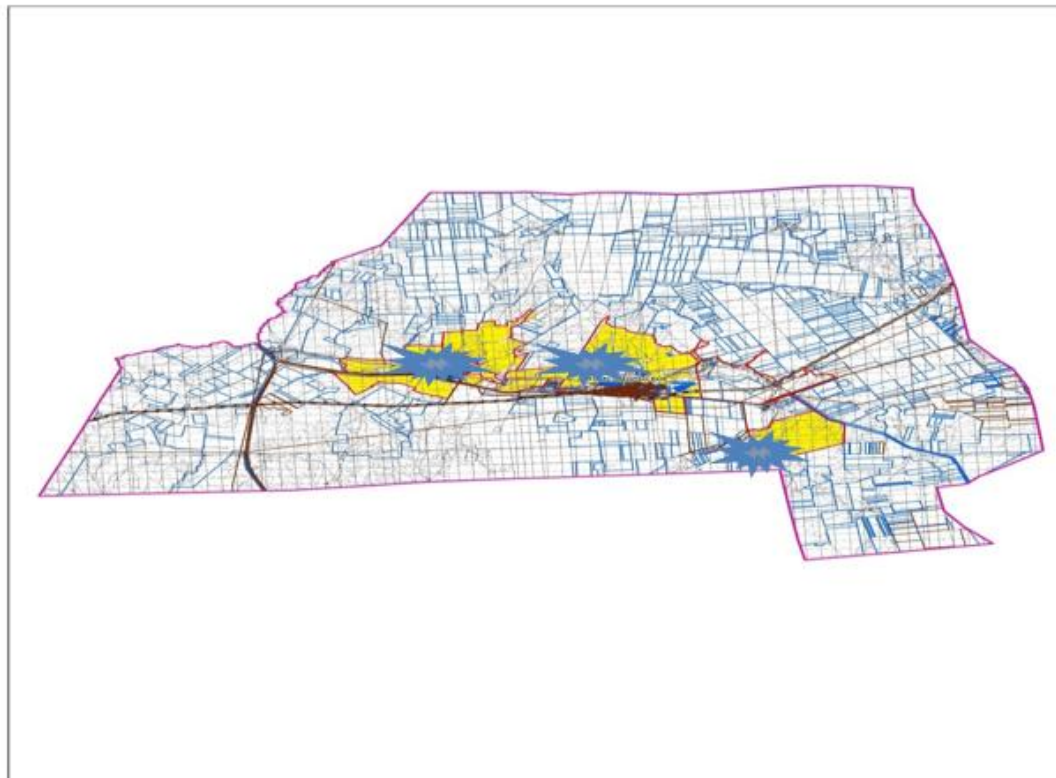
Темірбек Жүргенов ауылдық округінде жайылымдарды басқару және оларды пайдалану жөніндегі 2024-2025 жылдарға арналған жоспарға 2 – қосымша

**Жайылым айналымдарының қолайлы схемалары Темірбек Жүргенов ауылдық округі үшін қолайлы жайылым айналымдарының схемасы**

Жылдар	Қоршау 1	Қоршау 2	Қоршау 3	Қоршау 4
2024-2025	демалушы қоршау	көктемгі-жазғы маусым 1	жазғы маусым 2	күзгі маусым 3

Темірбек Жүргенов ауылдық округінде жайылымдарды басқару және оларды пайдалану жөніндегі 2024-2025 жылдарға арналған жоспарға 3 – қосымша

**Жайылымдардың сыртқы және ішкі шекаралары мен аландары көрсетілген карта, оның ішінде маусымдық, жайылымдық инфрақұрылым объектілері**



Шартты белгілер:

-  Ауылдық округтің шекарасы
-  Рәсімделген жер учаскелері
-  Елді мекендердің жерлері
-  Желілік объектілер
-  жайылымдардың, соның ішінде маусымдық жайылымдардың сыртқы және ішкі шекараларымен алаңдары, жайылымдық инфрақұрылым объектілері

Темірбек Жүргенов ауылдық округінде жайылымдарды басқару және оларды пайдалану жөніндегі 2024-2025 жылдарға арналған жоспарға 4 – қосымша

**Жайылым пайдаланушылардың су тұтыну нормасына сәйкес жасалған су көздеріне (көлдерге, өзендерге, тоғандарға, апандарға, суару немесе суландыру арналарына, құбырлы немесе шахта құдықтарына) қол жеткізу схемасы**

Бір ауыл шаруашылығы жануарына су тұтынудың орташа тәуліктік нормасы Қазақстан Республикасы Премьер-Министрінің орынбасары – Қазақстан



Республикасының Ауыл шаруашылығы министрінің 2016 жылғы 30 желтоқсандағы № 545 бұйрығымен бекітілген "Су тұтынудың және су бұрудың үлестік нормаларын әзірлеу жөніндегі әдістемеге" сәйкес (Нормативтік құқықтық актілерді мемлекеттік тіркеу тізілімінде № 14827 болып тіркелген) анықталады.

Темірбек Жүргенов ауылдық округінің аумағында суару немесе суландыру каналдары жоқ.



Шартты белгілер:



Ауылдық округтің шекарасы



Рәсімделген жер учаскелері



Елді мекендердің жерлері



Желілік объектілер

1,2,3,4

Жайылымдық айналымдары №

Ауылшаруашылығы  
жануарларын жаю және  
жылжытудың маусымдық  
маршруттары



Жайылым  
пайдаланушылардың қол  
жеткізу маршруты



Темірбек Жүргенов ауылдық округінде  
2024-2025 жылдарға арналған  
жайылымдарды және оларды  
пайдалану басқару жөніндегі жоспарға  
5-қосымша

**Ауыл шаруашылығы жануарларын жаю мен қозғалудың маусымдық бағыттарын белгілейтін жайылымдарды пайдалану жөніндегі күнтізбелік кесте**

№	Ауылдық округ атауы	2024-2024 жылғы қоршаулар саны			
		1	2	3	4
1	Темірбек Жүргенов	КЖМ	ЖМ	ДҚ	ЖКМ

Ескерту: аббревиатуралардың толық жазылуы:

КЖМ –көктемгі-жазғы маусым;

ЖКМ – жазғы-күзгі маусым;

ЖМ – жазғы маусым;

ДҚ – демалушы қоршау

Әйтеке би аудандық  
мәслихатының 2024 жылғы  
27 наурыздағы № 177 шешіміне  
9-қосымша

**Қайрақты ауылдық округінде жайылымдарды басқару және оларды пайдалану жөніндегі 2024-2025 жылдарға арналған жоспар**

Осы Қайрақты ауылдық округінде жайылымдарды басқару және оларды пайдалану жөніндегі 2024-2025 жылдарға арналған жоспар (бұдан әрі - жоспар) Қазақстан Республикасының 2001 жылғы 23 қаңтардағы "Қазақстан Республикасындағы жергілікті мемлекеттік басқару және өзін-өзі басқару туралы", 2017 жылғы 20 ақпандағы "Жайылымдар туралы" Заңдарына, Қазақстан Республикасы Премьер-Министрінің Орынбасары-Қазақстан Республикасының Ауыл шаруашылығы министрінің 2017 жылдың 24 сәуірдегі № 173 "Жайылымдарды ұтымды пайдалану қағидаларын бекіту туралы" бұйрығына (Нормативтік құқықтық актілерді мемлекеттік тіркеу тізілімінде № 15090 болып тіркелген), Қазақстан Республикасының Ауыл шаруашылығы министрінің 2015 жылғы 14 сәуірдегі № 3-3/332 "Жайылымдардың жалпы алаңына жүктеменің рұқсат етілген шекті нормасын бекіту туралы" бұйрығына (Нормативтік құқықтық актілерді мемлекеттік тіркеу тізілімінде № 11064 болып тіркелген) сәйкес әзірленді.

Жоспар жайылымдарды ұтымды пайдалану, азыққа қажеттілікті тұрақты қамтамасыз ету және жайылымдардың тозуын болдырмау мақсатында қабылданады.

Жоспар құрамында:

1) құқық белгілейтін құжаттар негізінде Қайрақты ауылдық округі аумағында жер санаттары, жер учаскелерінің меншік иелері және жер пайдаланушылар бөлінісінде жайылымдардың орналасу схемасы (картасы) (1-қосымша);

2) жайылым айналымдарының қолайлы схемалары (2-қосымша);

3) жайылымдардың, оның ішінде маусымдық, жайылымдық инфрақұрылым объектілерінің сыртқы және ішкі шекаралары мен алаңдары белгіленген карта (3-қосымша);

4) жайылым пайдаланушылардың су тұтыну нормасына сәйкес жасалған су көздеріне (көлдерге, өзендерге, тоғандарға, апандарға, суару немесе суландыру арналарына, құбырлы немесе шахта құдықтарына) қол жеткізу схемасы (4-қосымша);

5) Ауыл шаруашылығы жануарларын жаю мен жүріп-тұрудың маусымдық бағыттарын белгілейтін жайылымдарды пайдалану жөніндегі күнтізбелік кесте (5-қосымша).

Жоспар жайылымдарды геоботаникалық тексерудің жай-күйі туралы мәліметтерді, ветеринариялық-санитариялық объектілер туралы мәліметтерді, ауыл шаруашылығы жануарларының мал басының саны туралы деректерді, олардың иелерін көрсете отырып қабылданды - және (немесе) заңды тұлғалар ұсынған өзге де деректер туралы мәліметтерді, ауыл шаруашылығы жануарларының түрлері мен жыныстық-жас топтары бойынша қалыптастырылған табындардың, отарлардың, табындардың саны туралы деректерді, шалғайдағы жайылымдарда жаю үшін ауыл шаруашылығы жануарларының мал басын қалыптастыру туралы мәліметтерді, мәдени және аридті жайылымдарда ауыл шаруашылығы жануарларын жаю ерекшеліктері туралы мәліметтерді, малды айдауға арналған сервитуттар туралы мәліметтерді және мемлекеттік органдар, жеке және (немесе) заңды тұлғалар берген.

Әкімшілік-аумақтық бөлініс бойынша Қайрақты ауылдық округінде 1 ауылдық елді мекен бар.

Қайрақты ауылдық округінің жалпы көлемі 376605 гектар, оның ішінде жайылым жерлері –310932 га, 0 га - басқа алқаптар.

Жер санаттары бойынша:

ауыл шаруашылығы мақсатындағы жерлер – 143760 гектар;

елді мекендердің жері – 100148 гектар;

өнеркәсіп жерлері –1602 гектар;

қордағы жерлер–131095 гектар.

Табиғи жағдайлар бойынша Қайрақты ауылдық округі аумағы агроклиматтық көрсеткіш бойынша құрғақ далалық зонаға жатады, катал ұзақ қыста, қысқа қалыпты ыстық жазда, қыстың және жаз температураларының күрт қарама-қайшылықтарымен, жылдық жауын-шашынның аз мөлшерімен, құрғақшылықпен сипатталады. Топырағы ашық қызыл қоңыр, аз гумусты.

2024 жылдың 1 қаңтарына Қайрақты ауылдық округінде (халықтың жеке ауласы) ірі қара 907 бас, оның ішінде аналық мал басы 582 бас, 1423 бас ұсақ мал, 251 бас жылқы бар. Жайылым көлемі 99743 гектар.

Қайрақты ауылдық округінің шаруа қожалықтарындағы мал басы: ірі қара 2383 бас, ұсаққара 3820 бас, 3655 бас жылқы.

Шаруа қожалықтарының жайылым алаңы 111572 гектарды құрайды.

Қайрақты ауылдық округі бойынша ауылшаруашылығы малдарын қамтамасыз ету үшін барлығы 143448 гектар жайылымдық жерлер бар. Елді мекен шегінде 99743 гектар жайылым бар.

Қайрақты ауылдық округінде мал айдауға арналған сервитуттар орнатылмаған.

Жоғарыда баяндалғанның негізінде, Қазақстан Республикасының "Жайылымдар туралы" Заңының 15-бабына сәйкес жергілікті халықтың мұқтаждығы үшін (Талдық а.) ауылшаруашылығы жануарларының аналық (сауын) мал басын ұстау бойынша 4656 га көлемінде, жүктеме нормасы 10 га/бас болғанда қажеттілік туындап отырған жоқ.

Жергілікті халықтың басқа ауылшаруашылығы малдарын жаю бойынша жайылымдық жерлердің қажеттілігі туындап отырған жоқ, ІҚМ басына жүктеме нормасы - 10 га/бас болғанда., ұсақ мал – 2 га/бас., жылқы –12 га/бас.

Қажеттілік:

ІҚМ үшін-  $907 \text{ бас} * 0,8 \text{ га} * 10 \text{ га} = 7256 \text{ га}$ ;

ұсақ мал үшін-  $1423 \text{ бас} * 0,1 \text{ га} * 2 \text{ га} = 284,6 \text{ га}$ ;

жылқы үшін-  $251 \text{ бас} * 1,0 \text{ га} * 12 \text{ га} = 3012 \text{ га}$ ;

$7256 \text{ га} + 284,6 \text{ га} + 3012 \text{ га} = 10552,6 \text{ га}$ .

Қайрақты ауылдық округінде  
жайылымдарды басқару және оларды  
пайдалану жөніндегі 2024-2025  
жылдарға арналған жоспарға 1 –  
қосымша

**Қайрақты ауылдық округі аумағында құқық белгілейтін құжаттар негізінде жер санаттары, жер учаскелерінің меншік иелері және жер пайдаланушылар бөлінісінде жайылымдардың орналасу схемасы (картасы)**



1	"Абжан" ШҚ	6830	143	785	132	0,8	0,1	1,0
2	"Ажа" ШҚ	11961	0	0	0	0,8	0,1	1,0
3	"Аймак" ШҚ	992	14					
4	"Айсұлтан" ШҚ	1499	16	62				
5	"Актан" ШҚ	600	12	63	20	0,8	0,1	1,0
6	"Акшкол" ШҚ	595	88			0,8	0,1	1,0
7	"Али" ШҚ	1996			339	0,8	0,1	1,0
8	"Амзе" ШҚ	6994						
9	"Армантай" ШҚ	2996	10	73	43	0,8	0,1	1,0
10	"Аян" ШҚ	7675	92	580	78	0,8	0,1	1,0
11	"Дастан" ШҚ	1127	74		120	0,8	0,1	1,0
12	"Даулет" ШҚ	2606	279		71	0,8	0,1	1,0
13	"Еламан" ШҚ	1299	147					
14	"Ерке Улан" ШҚ	600	30	127	10	0,8	0,1	1,0
15	"Еркин Айна" ШҚ	1500	422	133	91	0,8	0,1	1,0
16	"Жандос" ШҚ	10779	149	830	131	0,8	0,1	1,0
17	"Жолмаган бет" ШҚ	1075	9	50	9	0,8	0,1	1,0
18	"Ислам" ШҚ	999						
19	"Кайрақты" ШҚ	11927			331	0,8	0,1	1,0
20	"Кауыпбай" ШҚ	600	28	5	2			
21	"Керей Хан РЖ" ШҚ	1297						
22	"Кокжар" ШҚ	1471	19		5	0,8	0,1	1,0
23	"Кунбай" ШҚ	6636	288	464	278	0,8	0,1	1,0
24	"Магжан" ШҚ	3394			126			

25	"Нагымет" ШҚ	3996	20					
26	"Назар" ШҚ	1999	118		195			
27	"Нүргелді" ШҚ	1600	31	29	8	0,8	0,1	1,0
28	Нұржігіт" ШҚ	499	14	61		0,8	0,1	1,0
29	Орынбай" ШҚ	3996			1085	0,8	0,1	1,0
30	"Сыдық Ақтан" ШҚ	3896	103	558	37	0,8	0,1	1,0
31	"Уланбек" ШҚ	998	27					
32	"Шман" ШҚ	7140				0,8	0,1	1,0
33	"Азия Палас" ЖШС	12947	250			0,8	0,1	1,0
34	"Ата мұра2020" ЖШС	6572				0,8	0,1	1,0
35	"Құла кер" ЖШС	12267			554	0,8	0,1	1,0
Барлығы:		143448	2383	3820	3655			

### кестенің жалғасы

1 бас малға жүктеме нормасы (га)			Жайылымдардың қажеттілігі, (га)					Артық жайы-лым дар, (га)
ІҚМ	ҰҚМ	Жылқы	ІҚМ	ҰҚМ	жылқы	түйе	жиыны(га)	
10	2	12	1144	157	1584		2885	
10	2	12	0	0	0		0	
			112	0	0		112	
			128	12,4	0		140,4	
10	2	12	96	12,6	240		348,6	
10	2	12	704	0	0		704	
10	2	12	0	0	4068		4068	
			0	0	0		0	
10	2	12	80	14,6	516		610,6	
10	2	12	736	116	936		1788	
10	2	12	592	0	1440		2032	
10	2	12	2232	0	852		3084	
			1176	0	0		1176	
10	2	12	240	25,4	120		385,4	
10	2	12	3376	26,6	1092		4494,6	

10	2	12	1192	166	1572		2930	
10	2	12	72	10	108		190	
			0	0	0		0	
10	2	12	0	0	3972		3972	
			224	1	24		249	
			0	0	0		0	
10	2	12	152	0	60		212	
10	2	12	2304	92,8	3336		5732,8	
			0	0	1512		1512	
			160	0	0		160	
			944	0	2340		3284	
10	2	12	248	5,8	96		349,8	
10	2	12	112	12,2	0		124,2	
10	2	12	0	0	13020		13020	
10	2	12	824	111,6	444		1379,6	
			216	0	0		216	
10	2	12	0	0	0		0	
10	2	12	2000					
10	2	12						
10	2	12			6648			
			19064	764	43860		63688	

**Қайрақты ауылдық округі бойынша елді мекендер бөлінісінде ІҚМ аналық (сауын) мал басын орналастыру үшін жайылымдарды бөлу жөніндегі мәліметтер**

№ 2 кесте

№	Елді мекені	Жайылым алаңы, (га)	Сауын сиырлардың болуы (бас)	Шартты мал басы нормасы, (га)	1 бас малға жүктеме нормасы (га)	Жайылымдардың қажеттілігі, (га)	Жайылымдармен қамтамасыз етілмеген (га)	Қажеттіліктің қамтамасыз етілуі, %	Артықшылық, (га)
1	Қайрақты а.о	99743	582	0,8	10	4656			+95087
	Барлығы	99743	582			4656			+95087

**Қайрақты ауылдық округі бойынша жер учаскелерінің меншік иелері бөлігінде ауыл шаруашылығы малдарының басын орналастыру үшін жайылымдарды қайта бөлу жөніндегі мәліметтер**

№ 3 кесте

№	Елді мекен	Малдың болуы түрлері бойынша (бас)			Шартты мал басы нормасы, (га)		
		ІҚМ	ҰҚМ	Жылқы	ІҚМ	ҰҚМ	Жылқы
1	Қайрақты а.о	907	1423	251	0,8	0,1	1,0



Барлығы	907	1423	251			
---------	-----	------	-----	--	--	--

**кестенің жалғасы**

1 бас малға жүктеме нормасы (га)			Жайылымдардың қажеттілігі, (га)				Жайылымдарды бөлу	Қажеттіліктің қамтамасыз етілу, %
ІҚМ	ҰҚМ	Жылқы	ІҚМ	ҰҚМ	Жылқы	Қорытынды (га)		
10	2	12	7256	284,6	3012	10552,6		
			7256	284,6	3012	10552,6		

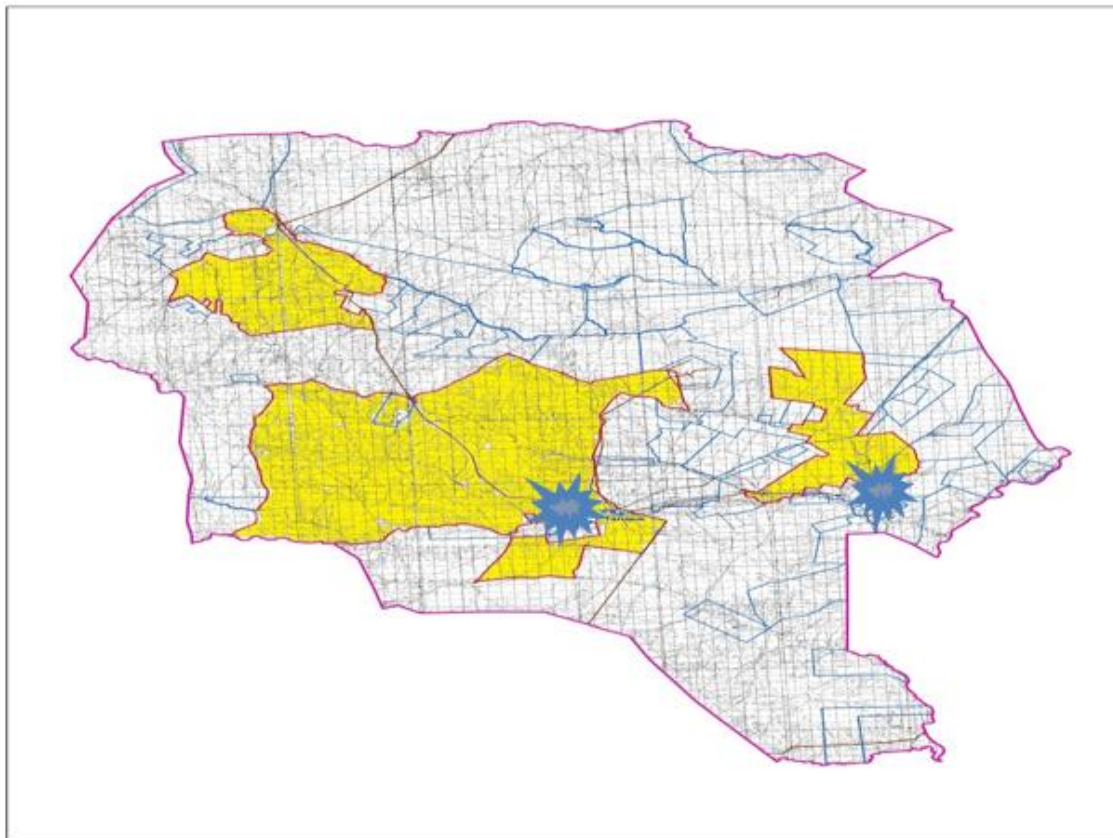
Қайрақты ауылдық округінде жайылымдарды басқару және оларды пайдалану жөніндегі 2024-2025 жылдарға арналған жоспарға 2 – қосымша

**Жайылым айналымдарының қолайлы схемалары Қайрақты ауылдық округі үшін қолайлы жайылым айналымдарының схемасы**

Жылдар	Қоршау 1	Қоршау 2	Қоршау 3	Қоршау 4
2024-2025	демалушы қоршау	көктемгі-жазғы маусым 1	жазғы маусым 2	күзгі маусым 3

Қайрақты ауылдық округінде жайылымдарды басқару және оларды пайдалану жөніндегі 2024-2025 жылдарға арналған жоспарға 3 – қосымша

**Жайылымдардың сыртқы және ішкі шекаралары мен алаңдары көрсетілген карта, оның ішінде маусымдық, жайылымдық инфрақұрылым объектілері**



Шартты белгілер:



Ауылдық округтің шекарасы



Рәсімделген жер учаскелері



Елді мекендердің жерлері



Желілік объектілер



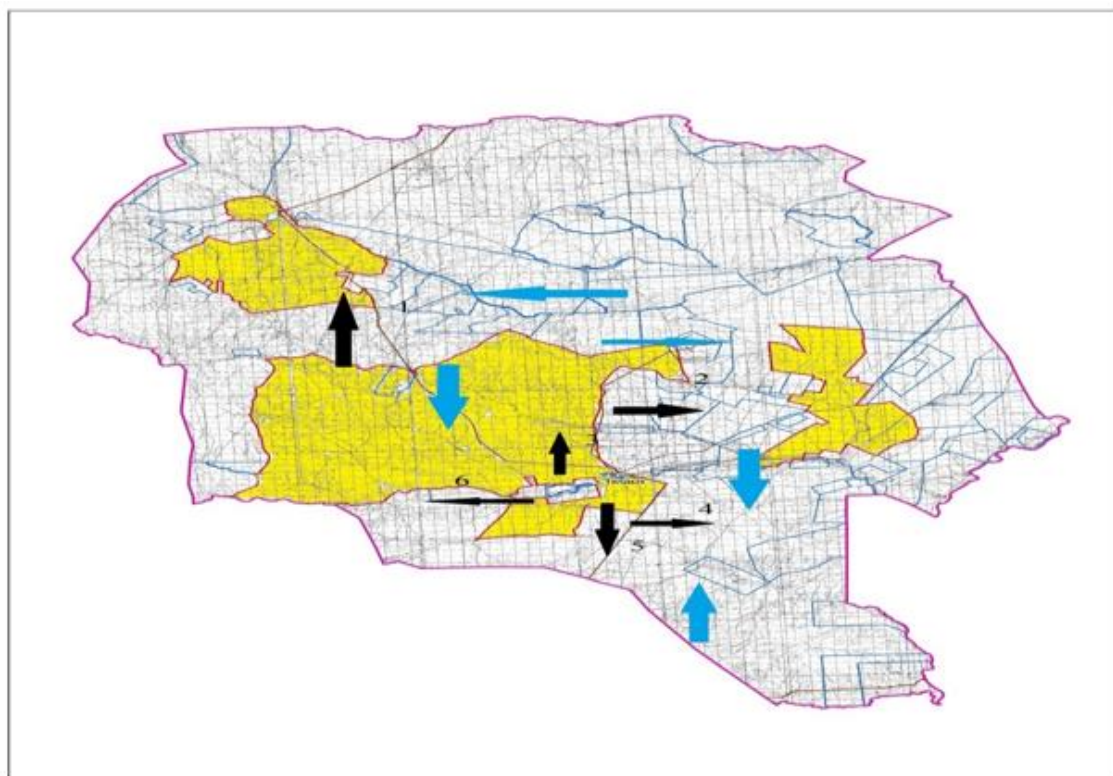
жайылымдардың, соның ішінде  
маусымдық жайылымдардың сыртқы  
және ішкі шекараларымен алаңдары,  
жайылымдық инфрақұрылым объектілері

Қайрақты ауылдық округінде  
жайылымдарды басқару және оларды  
пайдалану жөніндегі 2024-2025  
жылдарға арналған жоспарға 4 –  
қосымша

**Жайылым пайдаланушылардың су тұтыну нормасына сәйкес жасалған су көздеріне (көлдерге, өзендерге, тоғандарға, апандарға, суару немесе суландыру арналарына, құбырлы немесе шахта құдықтарына) қол жеткізу схемасы**

Бір ауыл шаруашылығы жануарына су тұтынудың орташа тәуліктік нормасы Қазақстан Республикасы Премьер-Министрінің орынбасары – Қазақстан Республикасының Ауыл шаруашылығы министрінің 2016 жылғы 30 желтоқсандағы № 545 бұйрығымен бекітілген "Су тұтынудың және су бұрудың үлестік нормаларын әзірлеу жөніндегі әдістемеге" сәйкес (Нормативтік құқықтық актілерді мемлекеттік тіркеу тізілімінде № 14827 болып тіркелген) анықталады.

Қайрақты ауылдық округі аумағында суару немесе суландыру каналдары жоқ.



Шартты белгілер:

	Ауылдық округтің шекарасы		Жайылымдық айналымдары №
	Рәсімделген жер учаскелері		Ауылшаруашылығы жануарларын жаю және жылжытудың маусымдық маршруттары
	Елді мекендердің жерлері		Жайылым пайдаланушылардың қол жеткізу маршруттары
	Желілік объектілер		

Қайрақты ауылдық округінде 2024-2025 жылдарға арналған жайылымдарды және оларды пайдалану басқару жөніндегі жоспарға 5-қосымша

**Ауыл шаруашылығы жануарларын жаю мен қозғалудың маусымдық бағыттарын белгілейтін жайылымдарды пайдалану жөніндегі күнтізбелік кесте**

№	Ауылдық округ атауы	2024-2025 жылдағы қоршаулар саны			
		1	2	3	4
1	Қайрақты	КЖМ	ЖМ	ДҚ	ЖКМ

Ескерту: аббревиатуралардың толық жазылуы:

КЖМ –көктемгі-жазғы маусым;

ЖКМ – жазғы-күзгі маусым;

ЖМ – жазғы маусым;

ДҚ – демалушы қоршау

Әйтеке би аудандық  
мәслихатының 2024 жылғы  
27 наурыздағы № 177 шешіміне  
10-қосымша

**Қарабұтақ ауылдық округінде жайылымдарды басқару және оларды пайдалану жөніндегі 2024-2025 жылдарға арналған жоспар**

Осы Қарабұтақ ауылдық округінде жайылымдарды басқару және оларды пайдалану жөніндегі 2024-2025 жылдарға арналған жоспар (бұдан әрі - жоспар) Қазақстан Республикасының 2001 жылғы 23 қаңтардағы "Қазақстан Республикасындағы жергілікті мемлекеттік басқару және өзін-өзі басқару туралы", 2017 жылғы 20 ақпандағы "Жайылымдар туралы" Заңдарына, Қазақстан Республикасы Премьер-Министрінің Орынбасары-Қазақстан Республикасының Ауыл шаруашылығы министрінің 2017 жылдың 24 сәуірдегі № 173 "Жайылымдарды ұтымды пайдалану қағидаларын бекіту туралы" бұйрығына (Нормативті құқықтық актілерді мемлекеттік тіркеу тізілімінде № 15090 болып тіркелген), Қазақстан Республикасының Ауыл шаруашылығы министрінің 2015 жылғы 14 сәуірдегі № 3-3/332 "Жайылымдардың жалпы алаңына жүктеменің рұқсат етілген шекті нормасын бекіту туралы" бұйрығына (Нормативтік құқықтық актілерді мемлекеттік тіркеу тізілімінде № 11064 болып тіркелген) сәйкес әзірленді.

Жоспар жайылымдарды ұтымды пайдалану, азыққа қажеттілікті тұрақты қамтамасыз ету және жайылымдардың тозуын болдырмау мақсатында қабылданады.

Жоспар құрамында:

1) құқық белгілейтін құжаттар негізінде Қарабұтақ ауылдық округі аумағында жер санаттары, жер учаскелерінің меншік иелері және жер пайдаланушылар бөлінісінде жайылымдардың орналасу схемасы (картасы) (1-қосымша);

2) жайылым айналымдарының қолайлы схемалары (2-қосымша);

3) жайылымдардың, оның ішінде маусымдық, жайылымдық инфрақұрылым объектілерінің сыртқы және ішкі шекаралары мен алаңдары белгіленген карта (3-қосымша);

4) жайылым пайдаланушылардың су тұтыну нормасына сәйкес жасалған су көздеріне (көлдерге, өзендерге, тоғандарға, апандарға, суару немесе суландыру арналарына, құбырлы немесе шахта құдықтарына) қол жеткізу схемасы (4-қосымша);

5) Ауыл шаруашылығы жануарларын жаю мен жүріп-тұрудың маусымдық бағыттарын белгілейтін жайылымдарды пайдалану жөніндегі күнтізбелік кесте (5-қосымша).

Жоспар жайылымдарды геоботаникалық тексерудің жай-күйі туралы мәліметтерді, ветеринариялық-санитариялық объектілер туралы мәліметтерді, ауыл шаруашылығы жануарларының мал басының саны туралы деректерді, олардың иелерін көрсете отырып қабылданды - және (немесе) заңды тұлғалар ұсынған өзге де деректер туралы мәліметтерді, ауыл шаруашылығы жануарларының түрлері мен жыныстық-жас топтары бойынша қалыптастырылған табындардың, отарлардың, табындардың саны туралы деректерді, шалғайдағы жайылымдарда жаю үшін ауыл шаруашылығы жануарларының мал басын қалыптастыру туралы мәліметтерді, мәдени және аридті жайылымдарда ауыл шаруашылығы жануарларын жаю ерекшеліктері туралы мәліметтерді, малды айдауға арналған сервитуттар туралы мәліметтерді және мемлекеттік органдар, жеке және (немесе) заңды тұлғалар берген.

Әкімшілік-аумақтық бөлініс бойынша Қарабұтақ ауылдық округінде 4 ауылдық елді мекен бар.

Қарабұтақ ауылдық округі аумағының жалпы көлемі 262794 гектар, оның ішінде жайылым жерлері –251550 гектар.

Жер санаттары бойынша:

ауыл шаруашылығы мақсатындағы жерлер – 145221 га;

елді мекендердің жері – 65558 га;

өнеркәсіп жерлері – 2798 га;

қордағы жерлер- 49217 га.

Табиғи жағдайлар бойынша Қарабұтақ ауылдық округінің аумағы агроклиматтық көрсеткіш бойынша құрғақ далалық зонаға жатады, катал ұзақ қыста, қысқа қалыпты ыстық жазда, қыстың және жаз температураларының күрт қарама-қайшылықтарымен, жылдық жауын-шашынның аз мөлшерімен, құрғақшылықпен сипатталады. Топырағы ашық қызыл қоңыр, аз гумусты.

2024 жылдың 1 қаңтарына Қарабұтақ ауылдық округінде (халықтың жеке ауласы) ірі қара 2915 бас, оның ішінде аналық мал басы 1231 бас, 4584 бас ұсақ мал, 487 бас жылқы бар. Оның ішінде:

Қарабұтақ ауылында:

ірі қара мал 1659 бас, оның ішінде аналық мал 711 бас, ұсақ мал 2971 бас, жылқы 283 бас.

Жайылым көлемі 37441 гектар.

Еңбекту ауылында:

ірі қара мал 400 бас, оның ішінде аналық мал 120 бас, ұсақ мал 397 бас, жылқы 28 бас.

Жайылым көлемі 8029 гектар.

Белқопа ауылында:

ірі қара мал 574 бас, оның ішінде аналық мал 275 бас, ұсақ мал 861 бас, жылқы 108 бас.

Жайылым көлемі 10015 гектар.

Жарөткел ауылында:

ірі қара мал 282 бас, оның ішінде аналық мал 125 бас, ұсақ мал 355 бас, жылқы 68 бас.

Жайылым көлемі 9043 гектар.

Қарабұтақ ауылдық округінің ЖШС, АҚ, шаруа қожалықтарындағы мал басы: ірі қара 4144 бас, ұсақ қара 12057 бас, 3725 бас жылқы.

Шаруа қожалықтарының жайылым алаңы 127647 гектарды құрайды.

Қарабұтақ ауылдық округі бойынша ауылшаруашылығы малдарын қамтамасыз ету үшін барлығы 144459 гектар жайылымдық жерлер бар. Елді мекен шегінде 64528 гектар жайылым бар.

Қарабұтақ ауылдық округінде мал айдауға арналған сервитуттар орнатылмаған.

Жоғарыда баяндалғанның негізінде, Қазақстан Республикасының "Жайылымдар туралы" Заңының 15 бабына сәйкес жергілікті халықтың мұқтаждығы үшін (Қарабұтақ а., Белқопа а., Еңбекту а., Жарөткел а.) ауылшаруашылығы жануарларының аналық (сауын) мал басын ұстау бойынша 9848 га көлемінде, жүктеме нормасы 10 га/бас болғанда қажеттілік туындап отырған жоқ.

Жергілікті халықтың басқа ауылшаруашылығы малдарын жаю бойынша жайылымдық жерлердің қажеттілігі туындап отырған жоқ, ІҚМ басына жүктеме нормасы - 10 га/бас болғанда., ұсақ мал – 2 га/бас., жылқы –12 га/бас.

Қажеттілік:

ІҚМ үшін-  $2915 \text{ бас} * 0,8 \text{ га} * 10 \text{ га} = 23320 \text{ га}$ ;

ұсақ мал үшін-  $4584 \text{ бас} * 0,1 \text{ га} * 2 \text{ га} = 916,8 \text{ га}$ ;

жылқы үшін-  $487 \text{ бас} * 1,0 \text{ га} * 12 \text{ га} = 5844 \text{ га}$ ;

$23320 \text{ га} + 916,8 \text{ га} + 5844 \text{ га} = 30080,8 \text{ га}$ .



	шылардың атауы		ІҚМ	ҰҚМ	жылқы	ІҚМ	ҰҚМ	Жылқы
1	"Абдолла" ШҚ	997	19	40	19	0,8	0,1	1,0
2	"Әділ-Айса" ШҚ	997	16			0,8	0,1	1,0
3	"Әділет" ШҚ	822	101	186	34	0,8	0,1	1,0
4	"Азамат" ШҚ	1199	86			0,8	0,1	1,0
5	"Айкын" ШҚ	1494	17	28	7	0,8	0,1	1,0
6	"Акниет" ШҚ	1797	114			0,8	0,1	1,0
7	"Алтын Орда" ШҚ	697				0,8	0,1	1,0
8	"Әмір-Темір" ШҚ	910	51	74		0,8	0,1	1,0
9	"Аппақ" ШҚ	4511		399	111	0,8	0,1	1,0
10	"Аслан" ШҚ	1600	82	502	72	0,8	0,1	1,0
11	"Ата-Мұра" ШҚ	749	102	57	57	0,8	0,1	1,0
12	"Атиолла" ШҚ	1998				0,8	0,1	1,0
13	"Бекарыс" ШҚ	2992	145	14	54	0,8	0,1	1,0
14	"Бекболаттар" ШҚ	996				0,8	0,1	1,0
15	"Бекзат" ШҚ	1098				0,8	0,1	1,0
16	"Болашақ" ШҚ	1000	131		142	0,8	0,1	1,0
17	"Ғалымжан" ШҚ	1998	240	529	161	0,8	0,1	1,0
18	"Дамир" ШҚ	500				0,8	0,1	1,0
19	"Дамир" ШҚ	997				0,8	0,1	1,0
20	"Данияр" ШҚ	489				0,8	0,1	1,0
21	"Дәуірбек" ШҚ	1147	128	60	37	0,8	0,1	1,0





44	"Орда" ШҚ	1499	12	19	41	0,8	0,1	1,0
45	"Осман" ШҚ	3992			71	0,8	0,1	1,0
46	"Парасат" ШҚ	699		312	102	0,8	0,1	1,0
47	"Ренат" ШҚ	2695		615		0,8	0,1	1,0
48	"Руслан" ШҚ	500	13	352	16	0,8	0,1	1,0
49	"Саламат" ШҚ	3459	150	69	115	0,8	0,1	1,0
50	"Тауекел" ШҚ	400				0,8	0,1	1,0
51	" Т-Куламан " ШҚ	2994	104	349		0,8	0,1	1,0
52	"Тортқара" " ШҚ	996	91	10	49	0,8	0,1	1,0
53	"Тугел" ШҚ	1997	145	777	42	0,8	0,1	1,0
54	"Шапагат" ШҚ	7500	230			0,8	0,1	1,0
55	"Шолақ" ШҚ	11493		816		0,8	0,1	1,0
56	"Ясина" ШҚ	748				0,8	0,1	1,0
57	" Карабутак " ЖШС	16812	312	413	81	0,8	0,1	1,0
Барлығы:		98795	4144	12057	3725			

### кестенің жалғасы

1 бас малға жүктеме нормасы (га)			Жайылымдардың қажеттілігі, (га)					Артық жайы-лымдар, (га)
ІҚМ	ҰҚМ	Жылқы	ІҚМ	ҰМК	жылқы	түйе	жиыны(га)	
10	2	12	152	8	228		388	
10	2	12	128	0	0		128	
10	2	12	808	37,2	408		1253,2	
10	2	12	688	0	0		688	
10	2	12	136	5,6	84		225,6	
10	2	12	912	0	0		912	
10	2	12	0	0	0		0	
10	2	12	408	14,8	0		422,8	
10	2	12	0	79,8	1332		1411,8	
10	2	12	656	100,4	864		1620,4	
10	2	12	816	11,4	684		1511,4	

10	2	12	0	0	0	0	
10	2	12	1160	2,8	648	1810,8	
10	2	12	0	0	0	0	
10	2	12	0	0	0	0	
10	2	12	1048	0	1704	2752	
10	2	12	1920	105,8	1932	3957,8	
10	2	12	0	0	0	0	
10	2	12	0	0	0	0	
10	2	12	0	0	0	0	
10	2	12	1024	12	444	1480	
10	2	12	616	117,2	5904	6637,2	
10	2	12	632	199,8	1380	2211,8	
10	2	12	0	0	0	0	
10	2	12	152	5,8	252	409,8	
10	2	12	752	48	216	1016	
10	2	12	392	14,4	1356	1762,4	
10	2	12	0	0	0	0	
10	2	12	3072	64,4	600	3736,4	
10	2	12	2768	551,4	11856	15175,4	
10	2	12	0	0	0	0	
10	2	12	224	13,8	396	633,8	
10	2	12	272	0	0	272	
10	2	12	2280	37,2	2148	4465,2	
10	2	12	0	0	0	0	
10	2	12	648	0	876	1524	
10	2	12	0	0	0	0	
10	2	12	0	0	0	0	
10	2	12	464	12,4	252	728,4	
10	2	12	0	0	0	0	
10	2	12	1624	136,8	3228	4988,8	
10	2	12	0	0	384	384	
10	2	12	944	86	1320	2350	
10	2	12	96	3,8	492	591,8	
10	2	12	0	0	852	852	
10	2	12	0	62,4	1224	1286,4	
10	2	12	0	123	0	123	
10	2	12	104	70,4	192	366,4	
10	2	12	1200	13,8	1380	2593,8	
10	2	12	0	0	0	0	
10	2	12	832	69,8	0	901,8	
10	2	12	728	2	588	1318	
10	2	12	1160	155,4	504	1819,4	

10	2	12	1840	0	0		1840	
10	2	12	0	163,2	0		163,2	
10	2	12	0	0	0		0	
10	2	12	2496	82,6	972		3550,6	
			33152	2411,4	44700		80263,4	

**Қарабұтақ ауылдық округі бойынша елді мекендер бөлінісінде ІҚМ аналық (сауын) мал басын орналастыру үшін жайылымдарды бөлу жөніндегі мәліметтер**

№ 2 кесте

№	Елді мекені	Жайылым алаңы, (га)	Сауын сиырлардың болуы (бас)	Шартты мал басы нормасы, (га)	1 бас малға жүктеме нормасы (га)	Жайылымдардың қажеттілігі, (га)	Жайылымдармен қамтамасыз етілмеген	Қажеттіліктің қамтамасыз етілуі, %	Артықшылық, (га)
1	Белқопа а.	10015	275	0,8	10	2200			+7815
2	Жарөткел а.	9043	125	0,8	10	1000			+8043
3	Қарабұтақ а.	37441	711	0,8	10	5688			+31753
4	Еңбекту а.	8029	120	0,8	10	960			+7069
	Барлығы	64528	1231			9848			+54680

**Қарабұтақ ауылдық округі бойынша жер учаскелерінің меншік иелері бөлігінде ауыл шаруашылығы малдарының басын орналастыру үшін жайылымдарды қайта бөлу жөніндегі мәліметтер**

№ 3 кесте

№	Елді мекен	Малдың болуы түрлері бойынша (бас)			Шартты мал басы нормасы, (га)		
		ІҚМ	ҰҚМ	Жылқы	ІҚМ	ҰҚМ	Жылқы
1	Белқопа а.	574	861	108	0,8	0,1	1,0
2	Жарөткел а.	282	355	68	0,8	0,1	1,0
3	Қарабұтақ а.	1659	2971	283	0,8	0,1	1,0
4	Еңбекту а.	400	397	28	0,8	0,1	1,0
	Барлығы	2915	4584	487			

**кестенің жалғасы**

1 бас малға жүктеме нормасы (га)			Жайылымдардың қажеттілігі, (га)				Жайылымдарды бөлу	Қажеттіліктің қамтамасыз етілуі, %
ІҚМ	ҰҚМ	Жылқы	ІҚМ	ҰҚМ	Жылқы	Қорытынды (га)		
10	2	12	4592	172,2	1296	6060,2		
10	2	12	2256	71	816	3143		
10	2	12	13272	594,2	3396	17262,2		

10	2	12	3200	79,4	336	3615,4		
			23320	916,8	5844	30080,8		

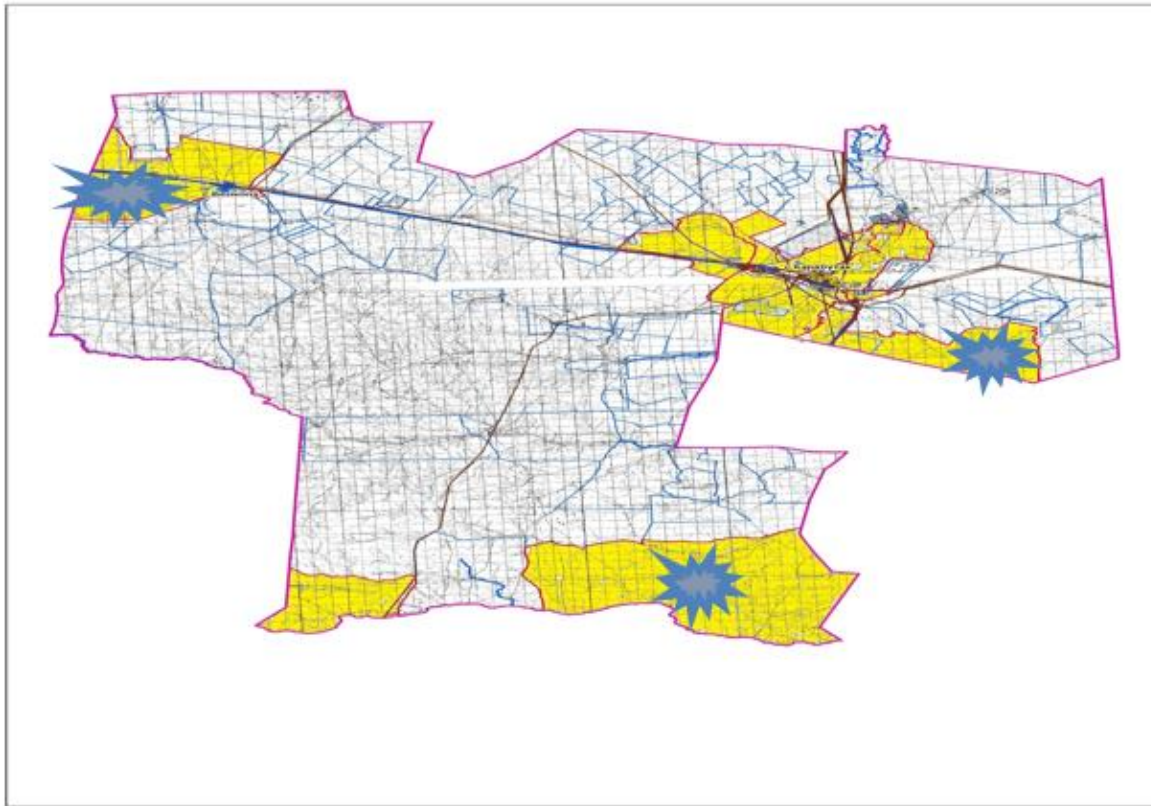
Қарабұтақ ауылдық округінде  
жайылымдарды басқару және оларды  
пайдалану жөніндегі 2024-2025  
жылдарға арналған жоспарға 2 –  
қосымша

**Жайылым айналымдарының қолайлы схемалары Қарабұтақ ауылдық округі үшін қолайлы жайылым айналымдарының схемасы**

Жылдар	Қоршау 1	Қоршау 2	Қоршау 3	Қоршау 4
2024-2025	демалушы қоршау	көктемгі-жазғы маусым 1	жазғы маусым 2	күзгі маусым 3

Қарабұтақ ауылдық округінде  
жайылымдарды басқару және оларды  
пайдалану жөніндегі 2024-2025  
жылдарға арналған жоспарға 3 –  
қосымша

**Жайылымдардың сыртқы және ішкі шекаралары мен алаңдары көрсетілген карта, оның ішінде маусымдық, жайылымдық инфрақұрылым объектілері**



Шартты белгілер:



Ауылдық округтің шекарасы



Рәсімделген жер учаскелері



Елді мекендердің жерлері



Желілік объектілер



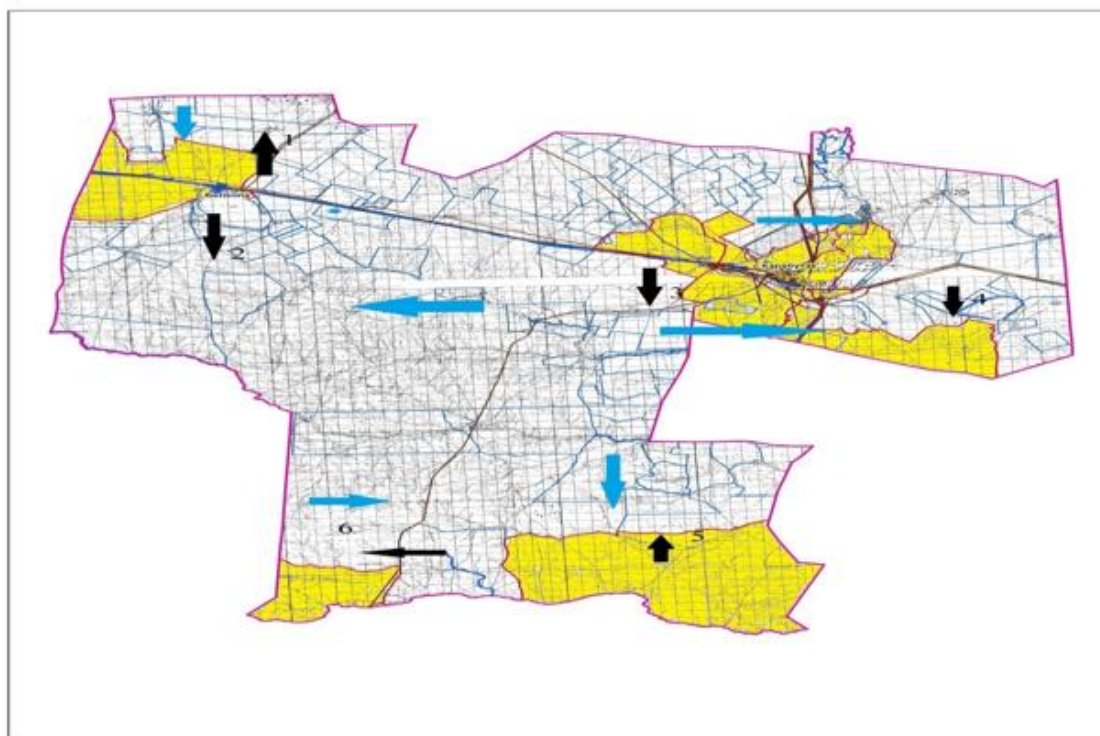
жайылымдардың, соның ішінде  
маусымдық жайылымдардың сыртқы  
және ішкі шекараларымен алаңдары,  
жайылымдық инфрақұрылым объектілері

Қарабұтақ ауылдық округінде  
жайылымдарды басқару және оларды  
пайдалану жөніндегі 2024-2025  
жылдарға арналған жоспарға 4 –  
қосымша

**Жайылым пайдаланушылардың су тұтыну нормасына сәйкес жасалған су көздеріне (көлдерге, өзендерге, тоғандарға, апандарға, суару немесе суландыру арналарына, құбырлы немесе шахта құдықтарына) қол жеткізу схемасы**

Бір ауыл шаруашылығы жануарына су тұтынудың орташа тәуліктік нормасы Қазақстан Республикасы Премьер-Министрінің орынбасары – Қазақстан Республикасының Ауыл шаруашылығы министрінің 2016 жылғы 30 желтоқсандағы № 545 бұйрығымен бекітілген "Су тұтынудың және су бұрудың үлестік нормаларын әзірлеу жөніндегі әдістемеге" сәйкес (Нормативтік құқықтық актілерді мемлекеттік тіркеу тізілімінде № 14827 болып тіркелген) анықталады.

Қарабұтақ ауылдық округінің аумағында суару немесе суландыру каналдары жоқ.



Шартты белгілер:

	Ауылдық округтің шекарасы		Жайылымдық айналымдары №
	Рәсімделген жер учаскелері		Ауылшаруашылығы жануарларын жаю және жылжытудың маусымдық
	Елді мекендердің жерлері		Жайылым пайдаланушылардың қол жеткізу маршруты
	Желілік объектілер		

Қарабұтақ ауылдық округінде 2024-2025 жылдарға арналған жайылымдарды және оларды пайдалану басқару жөніндегі жоспарға 5-қосымша

**Ауыл шаруашылығы жануарларын жаю мен қозғалудың маусымдық бағыттарын белгілейтін жайылымдарды пайдалану жөніндегі күнтізбелік кесте**

№	Ауылдық округ атауы	2024-2025 жылғы қоршаулар саны			
		1	2	3	4
1	Қарабұтақ	КЖМ	ЖМ	ДҚ	ЖКМ

Ескерту: аббревиатуралардың толық жазылуы:

КЖМ –көктемгі-жазғы маусым;

ЖКМ – жазғы-күзгі маусым;

ЖМ – жазғы маусым;

ДҚ – демалушы қоршау

Әйтеке би аудандық  
мәслихатының 2024 жылғы  
27 наурыздағы № 177 шешіміне  
11-қосымша

### **Құмқұдық ауылдық округінде жайылымдарды басқару және оларды пайдалану жөніндегі 2024-2025 жылдарға арналған жоспар**

Осы Құмқұдық ауылдық округінде жайылымдарды басқару және оларды пайдалану жөніндегі 2024-2025 жылдарға арналған жоспар (бұдан әрі - жоспар) Қазақстан Республикасының 2001 жылғы 23 қаңтардағы "Қазақстан Республикасындағы жергілікті мемлекеттік басқару және өзін-өзі басқару туралы", 2017 жылғы 20 ақпандағы "Жайылымдар туралы" Заңдарына, Қазақстан Республикасы Премьер-Министрінің Орынбасары-Қазақстан Республикасының Ауыл шаруашылығы министрінің 2017 жылдың 24 сәуірдегі № 173 "Жайылымдарды ұтымды пайдалану қағидаларын бекіту туралы" бұйрығына (Нормативтік құқықтық актілерді мемлекеттік тіркеу тізілімінде № 15090 болып тіркелген), Қазақстан Республикасының Ауыл шаруашылығы министрінің 2015 жылғы 14 сәуірдегі № 3-3/332 "Жайылымдардың жалпы алаңына жүктеменің рұқсат етілген шекті нормасын бекіту туралы" бұйрығына (Нормативтік құқықтық актілерді мемлекеттік тіркеу тізілімінде № 11064 болып тіркелген) сәйкес әзірленді.

Жоспар жайылымдарды ұтымды пайдалану, азыққа қажеттілікті тұрақты қамтамасыз ету және жайылымдардың тозуын болдырмау мақсатында қабылданады.

Жоспар құрамында:

1) құқық белгілейтін құжаттар негізінде Құмқұдық ауылдық округі аумағында жер санаттары, жер учаскелерінің меншік иелері және жер пайдаланушылар бөлінісінде жайылымдардың орналасу схемасы (картасы) (1-қосымша);

2) жайылым айналымдарының қолайлы схемалары (2-қосымша);

3) жайылымдардың, оның ішінде маусымдық, жайылымдық инфрақұрылым объектілерінің сыртқы және ішкі шекаралары мен алаңдары белгіленген карта (3-қосымша);



4) жайылым пайдаланушылардың су тұтыну нормасына сәйкес жасалған су көздеріне (көлдерге, өзендерге, тоғандарға, апандарға, суару немесе суландыру арналарына, құбырлы немесе шахта құдықтарына) қол жеткізу схемасы (4-қосымша);

5) Ауыл шаруашылығы жануарларын жаю мен жүріп-тұрудың маусымдық бағыттарын белгілейтін жайылымдарды пайдалану жөніндегі күнтізбелік кесте (5-қосымша).

Жоспар жайылымдарды геоботаникалық тексерудің жай-күйі туралы мәліметтерді, ветеринариялық-санитариялық объектілер туралы мәліметтерді, ауыл шаруашылығы жануарларының мал басының саны туралы деректерді, олардың иелерін көрсете отырып қабылданды - және (немесе) заңды тұлғалар ұсынған өзге де деректер туралы мәліметтерді, ауыл шаруашылығы жануарларының түрлері мен жыныстық-жас топтары бойынша қалыптастырылған табындардың, отарлардың, табындардың саны туралы деректерді, шалғайдағы жайылымдарда жаю үшін ауыл шаруашылығы жануарларының мал басын қалыптастыру туралы мәліметтерді, мәдени және аридті жайылымдарда ауыл шаруашылығы жануарларын жаю ерекшеліктері туралы мәліметтерді, малды айдауға арналған сервитуттар туралы мәліметтерді және мемлекеттік органдар, жеке және (немесе) заңды тұлғалар берген.

Әкімшілік-аумақтық бөлініс бойынша Құмқұдық ауылдық округінде 1 ауылдық елді мекен бар.

Құмқұдық ауылдық округінің жалпы көлемі 185966 гектар, оның ішінде жайылым жерлері –140495 га, 0 га - басқа алқаптар.

Жер санаттары бойынша:

ауыл шаруашылығы мақсатындағы жерлер – 115427 гектар;

елді мекендердің жері – 24656 гектар;

өнеркәсіп жерлері –817 гектар;

қордағы жерлер – 45066 гектар.

Табиғи жағдайлар бойынша Құмқұдық ауылдық округінің агроклиматтық көрсеткіш бойынша құрғақ далалық зонаға жатады, қатал ұзақ қыста, қысқа қалыпты ыстық жазда, қыстың және жаз температураларының күрт қарама-қайшылықтарымен, жылдық жауын-шашынның аз мөлшерімен, құрғақшылықпен сипатталады. Топырағы қою қызыл қоңыр, аз гумусты.

2024 жылдың 1 қаңтарына Құмқұдық ауылдық округінде (халықтың жеке ауласы) ірі қара 1563 бас, оның ішінде аналық мал басы 978 бас, 3594 бас ұсақ мал, 324 бас жылқы бар. Жайылым көлемі 24208 гектар.

Құмқұдық ауылдық округінің шаруа қожалықтарындағы мал басы: ірі қара 2560 бас, ұсаққара 340 бас, 1055 бас жылқы.

Шаруа қожалықтарының жайылым алаңы 24761 гектарды құрайды.

Құмқұдық ауылдық округі бойынша ауылшаруашылығы малдарын қамтамасыз ету үшін барлығы 73407 гектар жайылымдық жерлер бар. Елді мекен шегінде 24208 гектар жайылым бар.

Құмқұдық ауылдық округінде мал айдауға арналған сервитуттар орнатылмаған.

Жоғарыда баяндалғанның негізінде, Қазақстан Республикасының "Жайылымдар туралы" Заңының 15-бабына сәйкес жергілікті халықтың мұқтаждығы үшін (Құмқұдық а.) ауыл шаруашылығы жануарларының аналық (сауын) мал басын ұстау бойынша 7824 га көлемінде, жүктеме нормасы 10 га/бас болғанда қажеттілік туындап отырған жоқ.

Жергілікті халықтың басқа ауыл шаруашылығы малдарын жаю бойынша жайылымдық жерлердің қажеттілігі туындап отырған жоқ, ІҚМ басына жүктеме нормасы 10 - га/бас болғанда., ұсақ мал – 2 га/бас., жылқы –12 га/бас.

Қажеттілік:

ІҚМ үшін- $1563 \text{ бас} * 0,8 \text{ га} * 10 \text{ га} = 12504 \text{ га}$ ;

ұсақ мал үшін-  $3594 \text{ бас} * 0,1 \text{ га} * 2 \text{ га} = 718,8 \text{ га}$ ;

жылқы үшін- $324 \text{ бас} * 1,0 \text{ га} * 12 \text{ га} = 3888 \text{ га}$ ;

$12504 \text{ га} + 718,8 \text{ га} + 3888 \text{ га} = 17110,8 \text{ га}$ .

Құмқұдық ауылдық округінде  
жайылымдарды басқару және оларды  
пайдалану жөніндегі 2024-2025  
жылдарға арналған жоспарға 1 –  
қосымша

**Құмқұдық ауылдық округінің аумағында құқық белгілейтін құжаттар негізінде жер санаттары, жер учаскелерінің меншік иелері және жер пайдаланушылар бөлінісінде жайылымдардың орналасу схемасы (картасы)**



2	"Асхат" ШҚ	1992	26	110				
3	"Башпай" ШҚ	1109				0,8	0,1	1,0
4	"Бекзат" ШҚ	3548	350	230	225	0,8	0,1	1,0
5	"Бестас" ШҚ	3866	80			0,8	0,1	1,0
6	"Білэл" ШҚ	2436	13		51	0,8	0,1	1,0
7	"Дана" ШҚ	997	375		32	0,8	0,1	1,0
8	"Жаса" ШҚ	2995	248		1	0,8	0,1	1,0
9	"Қайран" ШҚ	223	37		6	0,8	0,1	1,0
10	"Максат" ШҚ	1754				0,8	0,1	1,0
11	" Нурмухам мед" ШҚ	697				0,8	0,1	1,0
12	"Сан-Нур" ШҚ	1897	12		146			
13	"Теректі" ШҚ	491				0,8	0,1	1,0
14	"Хасен" ШҚ	1000						
15	Ж Ш С Braidd	5172				0,8	0,1	1,0
16	Ж Ш С Кумкудык	38653	1394		594	0,8	0,1	1,0
17	СПК Аян Карашатау	2898						
18	А Ө К Бірлік и К	1923				0,8	0,1	1,0
19	Комсомол ьский ПТШ	402				0,8	0,1	1,0
Барлығы:		73809	2560	340	1055			

### кестенің жалғасы

1 бас малға жүктеме нормасы (га)			Жайылымдардың қажеттілігі, (га)					Артық жайы-лым дар, (га)
ІҚМ	ҰҚМ	Жылқы/ түйе	ІҚМ	ҰҚМ	жылқы	түйе	жиыны(га)	
10	2	12	200	0	0		200	
			208	22	0		230	
10	2	12	0	0	0		0	



ІҚМ	ҰҚМ	Жылқы	ІҚМ	ҰҚМ	Жылқы	Қорытынды (га)	Жайылымдарды бөлу	қамтамасыз етілуі, %
10	2	12	12504	718,8	3888	17110,8		
			12504	718,8	3888	17110,8		

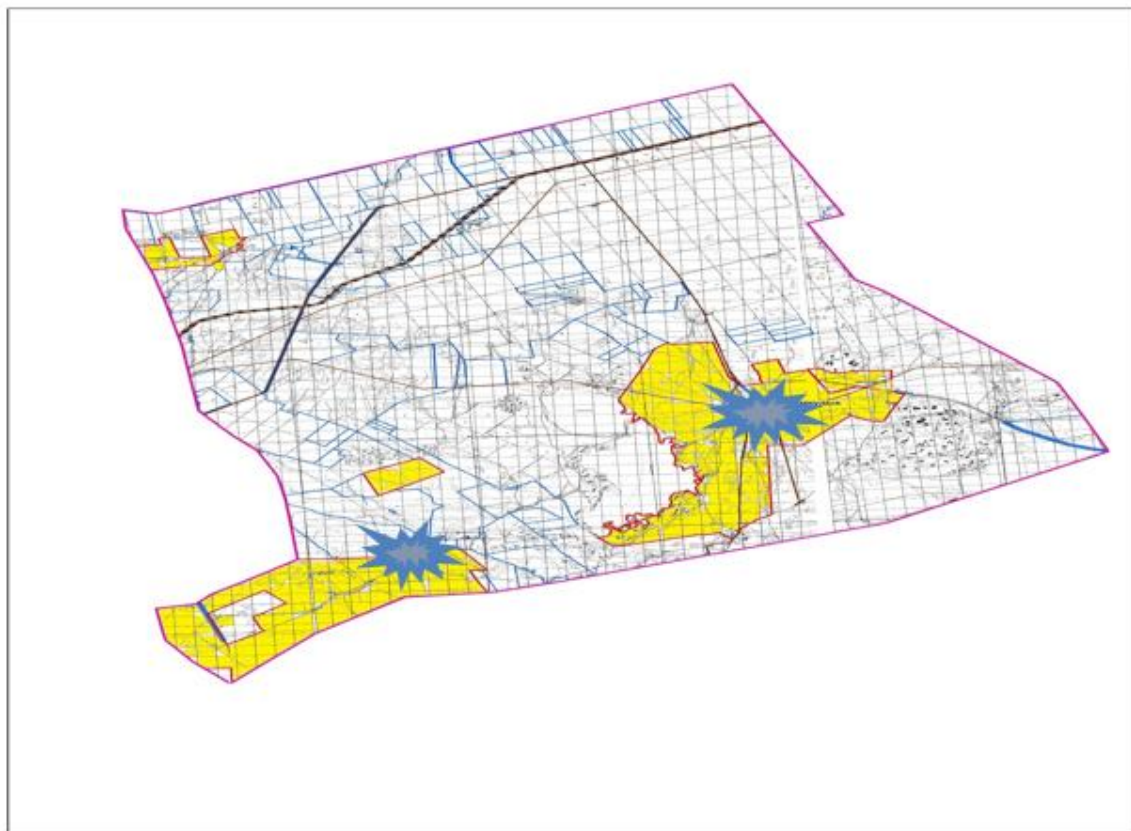
Құмқұдық ауылдық округінде жайылымдарды басқару және оларды пайдалану жөніндегі 2024-2025 жылдарға арналған жоспарға 2 – қосымша

**Жайылым айналымдарының қолайлы схемалары Құмқұдық ауылдық округі үшін қолайлы жайылым айналымдарының схемасы**


Жылдар	Қоршау 1	Қоршау 2	Қоршау 3	Қоршау 4
2024-2025	көктемгі-жазғы маусым 1	жазғы маусым 2	күзгі маусым 3	демалушы қоршау


Құмқұдық ауылдық округінде жайылымдарды басқару және оларды пайдалану жөніндегі 2024-2025 жылдарға арналған жоспарға 3 – қосымша


**Жайылымдардың сыртқы және ішкі шекаралары мен алаңдары көрсетілген карта, оның ішінде маусымдық, жайылымдық инфрақұрылым объектілері**





Шартты белгілер:

 Ауылдық округтің шекарасы

 Рәсімделген жер учаскелері

 Елді мекендердің жерлері

 Желілік объектілер

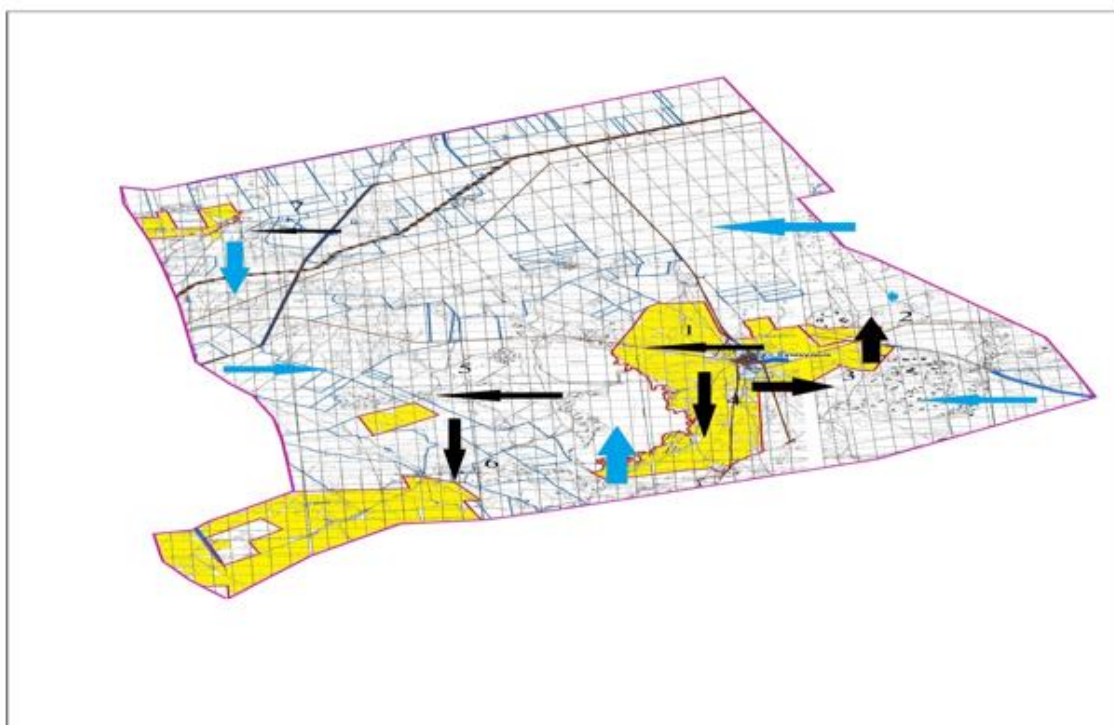
 жайылымдардың, соның ішінде маусымдық жайылымдардың сыртқы және ішкі шекараларымен алаңдары, жайылымдық инфрақұрылым объектілері

Күмкүдық ауылдық округінде жайылымдарды басқару және оларды пайдалану жөніндегі 2024-2025 жылдарға арналған жоспарға 4 – қосымша

**Жайылым пайдаланушылардың су тұтыну нормасына сәйкес жасалған су көздеріне (көлдерге, өзендерге, тоғандарға, апандарға, суару немесе суландыру арналарына, құбырлы немесе шахта құдықтарына) қол жеткізу схемасы**

Бір ауыл шаруашылығы жануарына су тұтынудың орташа тәуліктік нормасы Қазақстан Республикасы Премьер-Министрінің орынбасары – Қазақстан Республикасының Ауыл шаруашылығы министрінің 2016 жылғы 30 желтоқсандағы № 545 бұйрығымен бекітілген "Су тұтынудың және су бұрудың үлестік нормаларын әзірлеу жөніндегі әдістемеге" сәйкес (Нормативтік құқықтық актілерді мемлекеттік тіркеу тізілімінде № 14827 болып тіркелген) анықталады.

Құмқұдық ауылдық округінің аумағында суару немесе суландыру каналдары жоқ.



Шартты белгілер:

	Ауылдық округтің шекарасы		Жайылымдық айналымдары № 1,2,3,4
	Рәсімделген жер учаскелері		Ауылшаруашылығы жануарларын жаю және жылжытудың маусымдық маршруттары
	Елді мекендердің жерлері		
	Желілік объектілер		Жайылым пайдаланушылардың қол жеткізу маршруттары

Құмқұдық ауылдық округінде жайылымдарды басқару және оларды пайдалану жөніндегі 2024-2025 жылдарға арналған жоспарға 5 – қосымша



**Ауыл шаруашылығы жануарларын жаю мен қозғалудың маусымдық бағыттарын белгілейтін жайылымдарды пайдалану жөніндегі күнтізбелік кесте**

№	Ауылдық округ атауы	2024-2025 жылдарғы қоршаулар саны			
		1	2	3	4
1	Құмқұдық	КЖМ	ЖМ	ДҚ	ЖКМ

Ескерту: аббревиатуралардың толық жазылуы:

КЖМ –көктемгі-жазғы маусым;

ЖКМ – жазғы-күзгі маусым;

ЖМ – жазғы маусым;

ДҚ – демалушы қоршау

Әйтеке би аудандық  
мәслихатының 2024 жылғы  
27 наурыздағы № 177 шешіміне  
12-қосымша

**Қызылжұлдыз ауылдық округінде жайылымдарды басқару және оларды пайдалану жөніндегі 2024-2025 жылдарға арналған жоспар**

Осы Қызылжұлдыз ауылдық округінде жайылымдарды басқару және оларды пайдалану жөніндегі 2024-2025 жылдарға арналған жоспар (бұдан әрі - жоспар) Қазақстан Республикасының 2001 жылғы 23 қаңтардағы "Қазақстан Республикасындағы жергілікті мемлекеттік басқару және өзін-өзі басқару туралы", 2017 жылғы 20 ақпандағы "Жайылымдар туралы" Заңдарына, Қазақстан Республикасы Премьер-Министрінің Орынбасары-Қазақстан Республикасының Ауыл шаруашылығы министрінің 2017 жылдың 24 сәуірдегі № 173 "Жайылымдарды ұтымды пайдалану қағидаларын бекіту туралы" бұйрығына (Нормативтік құқықтық актілерді мемлекеттік тіркеу тізілімінде № 15090 болып тіркелген), Қазақстан Республикасының Ауыл шаруашылығы министрінің 2015 жылғы 14 сәуірдегі № 3-3/332 "Жайылымдардың жалпы алаңына жүктеменің рұқсат етілген шекті нормасын бекіту туралы" бұйрығына (Нормативтік құқықтық актілерді мемлекеттік тіркеу тізілімінде № 11064 болып тіркелген) сәйкес әзірленді.

Жоспар жайылымдарды ұтымды пайдалану, азыққа қажеттілікті тұрақты қамтамасыз ету және жайылымдардың тозуын болдырмау мақсатында қабылданады.

Жоспар құрамында:

1) құқық белгілейтін құжаттар негізінде Қызылжұлдыз ауылдық округі аумағында жер санаттары, жер учаскелерінің меншік иелері және жер пайдаланушылар бөлінісінде жайылымдардың орналасу схемасы (картасы) (1-қосымша);

2) жайылым айналымдарының қолайлы схемалары (2-қосымша);

3) жайылымдардың, оның ішінде маусымдық, жайылымдық инфрақұрылым объектілерінің сыртқы және ішкі шекаралары мен алаңдары белгіленген карта (3-қосымша);

4) жайылым пайдаланушылардың су тұтыну нормасына сәйкес жасалған су көздеріне (көлдерге, өзендерге, тоғандарға, апандарға, суару немесе суландыру арналарына, құбырлы немесе шахта құдықтарына) қол жеткізу схемасы (4-қосымша);

5) Ауыл шаруашылығы жануарларын жаю мен жүріп-тұрудың маусымдық бағыттарын белгілейтін жайылымдарды пайдалану жөніндегі күнтізбелік кесте (5-қосымша).

Жоспар жайылымдарды геоботаникалық тексерудің жай-күйі туралы мәліметтерді, ветеринариялық-санитариялық объектілер туралы мәліметтерді, ауыл шаруашылығы жануарларының мал басының саны туралы деректерді, олардың иелерін көрсете отырып қабылданды - және (немесе) заңды тұлғалар ұсынған өзге де деректер туралы мәліметтерді, ауыл шаруашылығы жануарларының түрлері мен жыныстық-жас топтары бойынша қалыптастырылған табындардың, отарлардың, табындардың саны туралы деректерді, шалғайдағы жайылымдарда жаю үшін ауыл шаруашылығы жануарларының мал басын қалыптастыру туралы мәліметтерді, мәдени және аридті жайылымдарда ауыл шаруашылығы жануарларын жаю ерекшеліктері туралы мәліметтерді, малды айдауға арналған сервитуттар туралы мәліметтерді және мемлекеттік органдар, жеке және (немесе) заңды тұлғалар берген.

Әкімшілік-аумақтық бөлініс бойынша Қызылжұлдыз ауылдық округінде 1 ауылдық елді мекен бар.

Қызылжұлдыз ауылдық округінің жалпы көлемі 130864 гектар, оның ішінде жайылым жерлері –122713 га, 0 га. - басқа алқаптар.

Жер санаттары бойынша:

ауыл шаруашылығы мақсатындағы жерлер – 60751 гектар;

елді мекендердің жері – 28555 гектар;

өнеркәсіп жерлері –1609 гектар;

қордағы жерлер–39949 гектар.

Табиғи жағдайлар бойынша Қызылжұлдыз ауылдық округі аумағы агроклиматтық көрсеткіш бойынша құрғақ далалық зонаға жатады, катал ұзақ қыста, қысқа қалыпты ыстық жазда, қыстың және жаз температураларының күрт қарама-қайшылықтарымен, жылдық жауын-шашынның аз мөлшерімен, құрғақшылықпен сипатталады. Топырағы ашық қызыл қоңыр, аз гумусты.

2024 жылдың 1 қаңтарына Қызылжұлдыз ауылдық округінде (халықтың жеке ауласы) ірі қара 819 бас, оның ішінде аналық мал басы 362 бас, 1597 бас ұсақ мал, 259 бас жылқы бар. Жайылым көлемі 28174 гектар.

Қызылжұлдыз ауылдық округінде шаруа қожалықтарындағы мал басы: ірі қара 2837 бас, ұсақ қара 2363 бас, 1531 бас жылқы.

Шаруа қожалықтарының жайылым алаңы 58951 гектарды құрайды.

Қызылжұлдыз ауылдық округі бойынша ауылшаруашылығы малдарын қамтамасыз ету үшін барлығы 59783 гектар жайылымдық жерлер бар. Елді мекен шегінде 28174 гектар жайылым бар.

Қызылжұлдыз ауылдық округінде мал айдауға арналған сервитуттар орнатылмаған.

Жоғарыда баяндалғанның негізінде, Қазақстан Республикасының "Жайылымдар туралы" Заңының 15 бабына сәйкес жергілікті халықтың мұқтаждығы үшін (Аралтөбе а.) ауылшаруашылығы жануарларының аналық (сауын) мал басын ұстау бойынша 2896 га көлемінде, жүктеме нормасы 10 га/бас болғанда қажеттілік туындап отырған жоқ.

Жергілікті халықтың басқа ауылшаруашылығы малдарын жаю бойынша жайылымдық жерлердің қажеттілігі туындап отырған жоқ, ІҚМ басына жүктеменормасы - 10 га/бас болғанда., ұсақ мал – 2 га/бас., жылқы –12 га/бас.

Қажеттілік:

ІҚМ үшін-819 бас. \* 0,8 га/бас \* 10 га=6552 га;

ұсақ мал үшін-1597 бас. \* 0,1 га/бас \* 2 га =319,4 га;

жылқы үшін-259 бас. \* 1,0 га/бас \* 12 га= 3108 га;

6552 га + 319,4 га + 3108 га =9979,4 га.

Қызылжұлдыз ауылдық округінде  
жайылымдарды басқару және оларды  
пайдалану жөніндегі 2024-2025  
жылдарға арналған жоспарға 1 –  
қосымша

**Қызылжұлдыз ауылдық округі аумағында құқық белгілейтін құжаттар негізінде жер санаттары, жер учаскелерінің меншік иелері және жер пайдаланушылар бөлінісінде жайылымдардың орналасу схемасы (картасы)**





24	"Мырзалы" " ШҚ	3467	93	600		0,8	0,1	1,0
25	"Нур Айым" ШҚ	2813	198	8	51	0,8	0,1	1,0
26	"Нурасыл" ШҚ	949	109	56	128	0,8	0,1	1,0
27	"Нур" ШҚ	808	236		99	0,8	0,1	1,0
28	"Нургиса" ШҚ	998	15	44	16			
29	"Нұрталап" " ШҚ	4510	82		58	0,8	0,1	1,0
30	"Нұр" ШҚ	1198	95	24		0,8	0,1	1,0
31	"Рахым" ШҚ	1379	357	60	69	0,8	0,1	1,0
32	"Саид" ШҚ	499	114		147	0,8	0,1	1,0
33	"Табыс" ШҚ	497	9	28	22	0,8	0,1	1,0
34	"Толғанай" " ШҚ	998	2	28	70	0,8	0,1	1,0
35	"Төлеу" ШҚ	2800				0,8	0,1	1,0
36	"Улан" ШҚ	997						
37	"Шарапат" ШҚ	582	11	9	20	0,8	0,1	1,0
38	" Шилісабақ" ШҚ	2110	105	170	85	0,8	0,1	1,0
39	С П К Ансар	832	78			0,8	0,1	1,0
Барлығы:		59423	2837	2363	1531			

### кестенің жалғасы

1 бас малға жүктеме нормасы (га)			Жайылымдардың қажеттілігі, (га)					Артық жайылымд ар, (га)
ІҚМ	ҰҚМ	Жылқы	ІҚМ	ҰҚМ	жылқы	түйе	жиыны(га)	
10	2	12	816	10	828		1654	
10	2	12	1240	42,2	96		1378,2	
10	2	12	96	13,4	2340		2449,4	
10	2	12	304	15,6	744		1063,6	
10	2	12	1776	69,6	828		2673,6	
			248	3,8	204		455,8	
10	2	12	608	0	1356		1964	
10	2	12	160	5	36		201	
			352	18,8	0		370,8	

10	2	12	0	0	0	0	
			0	0	0	0	
10	2	12	264	0	0	264	
			0	0	0	0	
10	2	12	936	0	180	1116	
10	2	12	176	0	0	176	
10	2	12	608	10	120	738	
10	2	12	1088	0	636	1724	
			0	0	0	0	
10	2	12	112	0	60	172	
10	2	12	56	0	636	692	
10	2	12	880	70,2	0	950,2	
10	2	12	944	8,6	996	1948,6	
10	2	12	0	0	132	132	
10	2	12	744	120	0	864	
10	2	12	1584	1,6	612	2197,6	
10	2	12	872	11,2	1536	2419,2	
10	2	12	1888	0	1188	3076	
			120	8,8	192	320,8	
10	2	12	656	0	696	1352	
10	2	12	760	4,8	0	764,8	
10	2	12	2856	12	828	3696	
10	2	12	912	0	1764	2676	
10	2	12	72	5,6	264	341,6	
10	2	12	16	5,6	840	861,6	
10	2	12	0	0	0	0	
			0	0	0	0	
10	2	12	88	1,8	240	329,8	
10	2	12	840	34	1020	1894	
10	2	12	624	0	0	624	
			22696	472,6	18372	41540,6	

**Қызылжұлдыз ауылдық округі бойынша елді мекендер бөлінісінде ПҚМ аналық (сауын) мал басын орналастыру үшін жайылымдарды бөлу жөніндегі мәліметтер**

№ 2 кесте

№	Елді мекені	Жайылым алаңы, (га)	Сауын сиырлардың болуы (бас)	Шартты мал басы нормасы, (га)	1 бас малға жүктеме нормасы (га)	Жайылымдардың қажеттілігі, (га)	Жайылымдармен қамтамасыз етілмеген (га)	Қажеттіліктің қамтамасыз етілуі, %	Артықшылы, (га)
1	Аралтөбе а.	28174	362	0,8	10	2896			+25278

Барлығы	28174	362		2896		+25278
---------	-------	-----	--	------	--	--------

**Қызылжұлдыз ауылдық округі бойынша жер учаскелерінің меншік иелері бөлігінде ауыл шаруашылығы малдарының басын орналастыру үшін жайылымдарды қайта бөлу жөніндегі мәліметтер**

№ 3 кесте

№	Елді мекен	Малдың болуы түрлері бойынша (бас)			Шартты мал басы нормасы, (га)		
		ІҚМ	ҰҚМ	Жылқы	ІҚМ	ҰҚМ	Жылқы
1	Аралтөбе а.	819	1597	259	0,8	0,1	1,0
	Барлығы	819	1597	259			

**кестенің жалғасы**

1 бас малға жүктеме нормасы (га)			Жайылымдардың қажеттілігі, (га)				Жайылымдарды бөлу	Қажеттіліктің қамтамасыз етілу, %
ІҚМ	ҰҚМ	Жылқы	ІҚМ	ҰҚМ	Жылқы	Қорытынды (га)		
10	2	12	6552	319,4	3108	9979,4		
			6552	319,4	3108	9979,4		

Қызылжұлдыз ауылдық округінде жайылымдарды басқару және оларды пайдалану жөніндегі 2024-2025 жылдарға арналған жоспарға 2 – қосымша

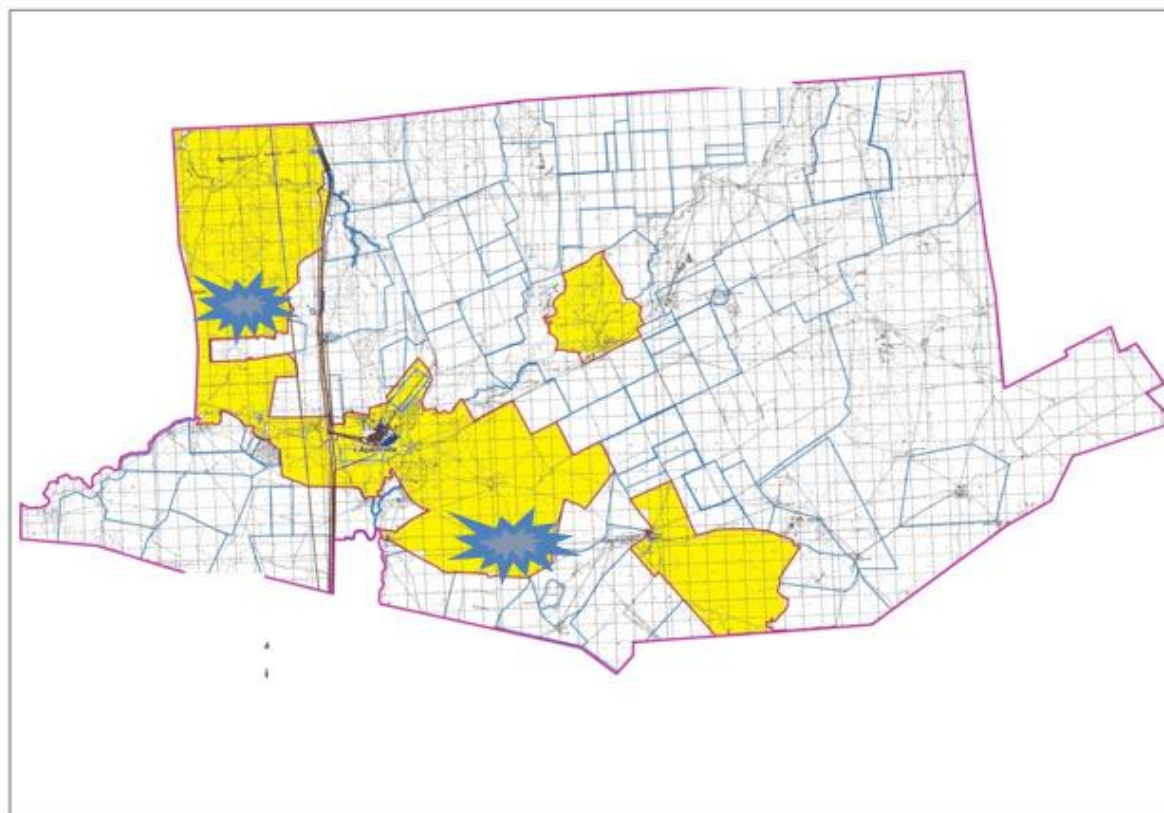
**Жайылым айналымдарының қолайлы схемалары Қызылжұлдыз ауылдық округі үшін қолайлы жайылым айналымдарының схемасы**

Жылдар	Қоршау 1	Қоршау 2	Қоршау 3	Қоршау 4
2024-2025	демалушы қоршау	көктемгі-жазғы маусым 1	жазғы маусым 2	күзгі маусым 3

Қызылжұлдыз ауылдық округінде жайылымдарды басқару және оларды пайдалану жөніндегі 2024-2025 жылдарға арналған жоспарға 3 – қосымша


**Жайылымдардың сыртқы және ішкі шекаралары мен алаңдары көрсетілген карта, оның ішінде маусымдық, жайылымдық инфрақұрылым объектілері**








Шартты белгілер:

 Ауылдық округтің шекарасы

 Рәсімделген жер учаскелері

 Елді мекендердің жерлері

 Желілік объектілер

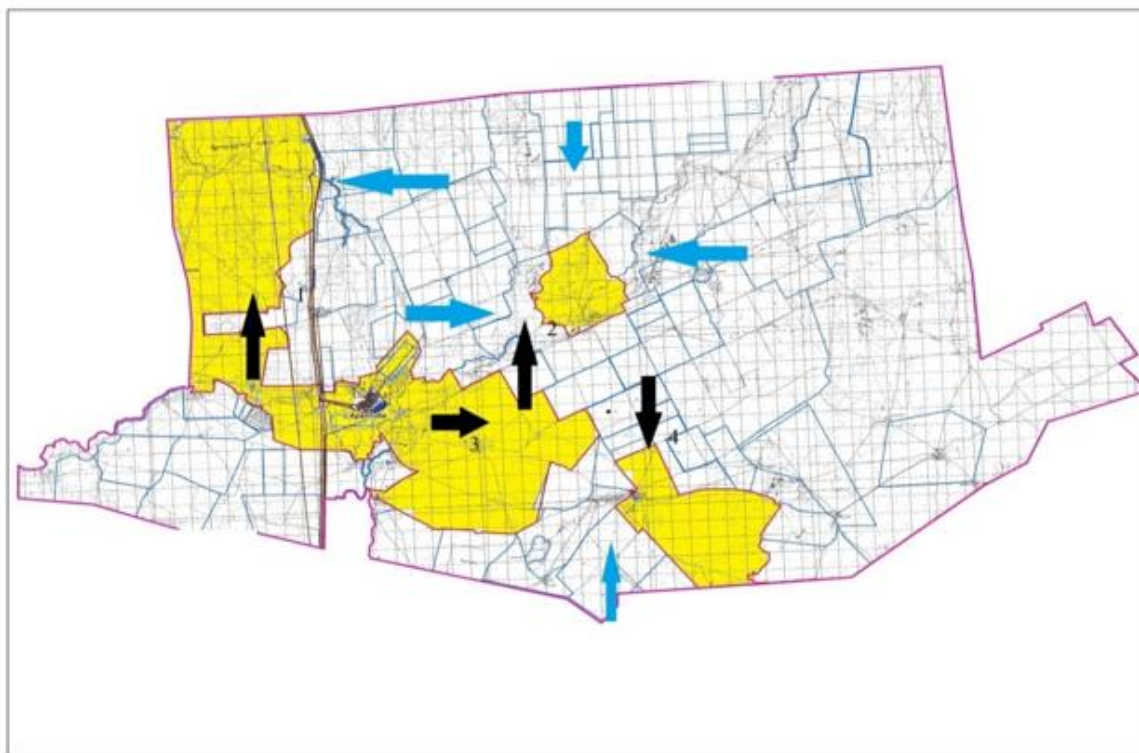
 жайылымдардың, соның ішінде маусымдық жайылымдардың сыртқы және ішкі шекараларымен алаңдары, жайылымдық инфрақұрылым объектілері

Қызылжұлдыз ауылдық округінде жайылымдарды басқару және оларды пайдалану жөніндегі 2024-2025 жылдарға арналған жоспарға 4 – қосымша

**Жайылым пайдаланушылардың су тұтыну нормасына сәйкес жасалған су көздеріне (көлдерге, өзендерге, тоғандарға, апандарға, суару немесе суландыру арналарына, құбырлы немесе шахта құдықтарына) қол жеткізу схемасы**

Бір ауыл шаруашылығы жануарына су тұтынудың орташа тәуліктік нормасы Қазақстан Республикасы Премьер-Министрінің орынбасары – Қазақстан Республикасының Ауыл шаруашылығы министрінің 2016 жылғы 30 желтоқсандағы № 545 бұйрығымен бекітілген "Су тұтынудың және су бұрудың үлестік нормаларын әзірлеу жөніндегі әдістемеге" сәйкес (Нормативтік құқықтық актілерді мемлекеттік тіркеу тізілімінде № 14827 болып тіркелген) анықталады.

Қызылжұлдыз ауылдық округі аумағында суару немесе суландыру каналдары жоқ.



Шартты белгілер:

	Ауылдық округтің шекарасы		Жайылымдық айналымдары №
	Рәсімделген жер учаскелері		Ауылшаруашылығы жануарларын жаю және жылжытудың маусымдық маршруттары
	Елді мекендердің жерлері		Жайылым пайдаланушылардың қол жеткізу маршруттары
	Желілік объектілер		

Қызылжұлдыз ауылдық округінде 2024  
-2025 жылдарға арналған  
жайылымдарды және оларды  
пайдалану басқару жөніндегі жоспарға  
5-қосымша

**Ауыл шаруашылығы жануарларын жаю мен қозғалудың маусымдық бағыттарын белгілейтін жайылымдарды пайдалану жөніндегі күнтізбелік кесте**

№	Ауылдық округ атауы	2024-2025 жылғы қоршаулар саны			
		1	2	3	4
1	Қызылжұлдыз	КЖМ	ЖМ	ДҚ	ЖКМ

Ескерту: аббревиатуралардың толық жазылуы:

КЖМ –көктемгі-жазғы маусым;

ЖКМ – жазғы-күзгі маусым;

ЖМ – жазғы маусым;

ДҚ – демалушы қоршау

Әйтеке би аудандық  
мәслихатының 2024 жылғы  
27 наурыздағы № 177 шешіміне  
13-қосымша

**Сарат ауылдық округінде жайылымдарды басқару және оларды пайдалану жөніндегі 2024-2025 жылдарға арналған жоспар**

Осы Сарат ауылдық округінде жайылымдарды басқару және оларды пайдалану жөніндегі 2024-2025 жылдарға арналған жоспар (бұдан әрі - жоспар) Қазақстан Республикасының 2001 жылғы 23 қаңтардағы "Қазақстан Республикасындағы жергілікті мемлекеттік басқару және өзін-өзі басқару туралы", 2017 жылғы 20 ақпандағы "Жайылымдар туралы" Заңдарына, Қазақстан Республикасы Премьер-Министрінің Орынбасары-Қазақстан Республикасының Ауыл шаруашылығы министрінің 2017 жылдың 24 сәуірдегі № 173 "Жайылымдарды ұтымды пайдалану қағидаларын бекіту туралы" бұйрығына (Нормативтік құқықтық актілерді мемлекеттік тіркеу тізілімінде № 15090 болып тіркелген), Қазақстан Республикасының Ауыл шаруашылығы министрінің 2015 жылғы 14 сәуірдегі № 3-3/332 "Жайылымдардың жалпы алаңына жүктеменің рұқсат етілген шекті нормасын бекіту туралы" бұйрығына (Нормативтік құқықтық актілерді мемлекеттік тіркеу тізілімінде № 11064 болып тіркелген) сәйкес әзірленді.

Жоспар жайылымдарды ұтымды пайдалану, азыққа қажеттілікті тұрақты қамтамасыз ету және жайылымдардың тозуын болдырмау мақсатында қабылданады.

Жоспар құрамында:

1) Құқық белгілейтін құжаттар негізінде Сарат ауылдық округі аумағында жер санаттары, жер учаскелерінің меншік иелері және жер пайдаланушылар бөлінісінде жайылымдардың орналасу схемасы (картасы) (1-қосымша);

2) жайылым айналымдарының қолайлы схемалары (2-қосымша);

3) жайылымдардың, оның ішінде маусымдық, жайылымдық инфрақұрылым объектілерінің сыртқы және ішкі шекаралары мен алаңдары белгіленген карта (3-қосымша);

4) жайылым пайдаланушылардың су тұтыну нормасына сәйкес жасалған су көздеріне (көлдерге, өзендерге, тоғандарға, апандарға, суару немесе суландыру арналарына, құбырлы немесе шахта құдықтарына) қол жеткізу схемасы (4-қосымша);

5) Ауыл шаруашылығы жануарларын жаю мен жүріп-тұрудың маусымдық бағыттарын белгілейтін жайылымдарды пайдалану жөніндегі күнтізбелік кесте (5-қосымша).

Жоспар жайылымдарды геоботаникалық тексерудің жай-күйі туралы мәліметтерді, ветеринариялық-санитариялық объектілер туралы мәліметтерді, ауыл шаруашылығы жануарларының мал басының саны туралы деректерді, олардың иелерін көрсете отырып қабылданды - және (немесе) заңды тұлғалар ұсынған өзге де деректер туралы мәліметтерді, ауыл шаруашылығы жануарларының түрлері мен жыныстық-жас топтары бойынша қалыптастырылған табындардың, отарлардың, табындардың саны туралы деректерді, шалғайдағы жайылымдарда жаю үшін ауыл шаруашылығы жануарларының мал басын қалыптастыру туралы мәліметтерді, мәдени және аридті жайылымдарда ауыл шаруашылығы жануарларын жаю ерекшеліктері туралы мәліметтерді, малды айдауға арналған сервитуттар туралы мәліметтерді және мемлекеттік органдар, жеке және (немесе) заңды тұлғалар берген.

Әкімшілік-аумақтық бөлініс бойынша Саратов ауылдық округі аумағында 1 ауылдық елді мекен бар.

Саратов ауылдық округінің жалпы көлемі 243204 гектар, оның ішінде жайылым жерлері –142948, 0 га - басқа алқаптар.

Жер санаттары бойынша:

ауыл шаруашылығы мақсатындағы жерлер – 76271 гектар;

елді мекендердің жері – 71018 гектар;

өнеркәсіп жерлері –1603 гектар;

қордағы жерлер–94312 гектар.

Табиғи жағдайлар бойынша Саратов ауылдық округі аумағы агроклиматтық көрсеткіш бойынша құрғақ далалық зонаға жатады, катал ұзақ қыста, қысқа қалыпты ыстық жазда, қыстың және жаз температураларының күрт қарама-қайшылықтарымен, жылдық жауын-шашынның аз мөлшерімен, құрғақшылықпен сипатталады. Топырағы ашық қызыл қоңыр, аз гумусты.

2024 жылдың 1 қаңтарына Саратов ауылдық округінде (халықтың жеке ауласы) ірі қара 804 бас, оның ішінде аналық мал басы 405 бас, 1552 бас ұсақ мал, 134 бас жылқы бар. Жайылым көлемі 70197 гектар.

Саратов ауылдық округінде шаруа қожалықтарындағы мал басы: ірі қара 1901 бас, ұсақ қара 2825 бас, 1386 бас жылқы.

Шаруа қожалықтарының жайылым алаңы 26429 гектарды құрайды.

Сарат ауылдық округі бойынша ауылшаруашылығы малдарын қамтамасыз ету үшін барлығы 72751 гектар жайылымдық жерлер бар. Елді мекен шегінде 70197 гектар жайылым бар.

Сарат ауылдық округінде мал айдауға арналған сервитуттар орнатылмаған.

Жоғарыда баяндалғанның негізінде, Қазақстан Республикасының "Жайылымдар туралы" Заңының 15 бабына сәйкес жергілікті халықтың мұқтаждығы үшін (Сарат а.) ауылшаруашылығы жануарларының аналық (сауын) мал басын ұстау бойынша 3240 га көлемінде, жүктеме нормасы 10 га/бас болғанда қажеттілік туындап отырған жоқ.

Жергілікті халықтың басқа ауыл шаруашылығы малдарын жаю бойынша жайылымдық жерлердің қажеттілігі туындап отырған жоқ, ІҚМ басына жүктеме нормасы 10 га/бас болғанда, ұсақ мал – 2 га/бас., жылқы –12 га/бас.

Қажеттілік:

ІҚМ үшін- $804 \text{ бас} * 0,8 \text{ га} * 10 \text{ га} = 6432 \text{ га}$ ;

ұсақ мал үшін- $1552 \text{ бас} * 0,1 \text{ га} * 2 \text{ га} = 310,4 \text{ га}$ ;

жылқы үшін-  $134 \text{ бас} * 1,0 \text{ га} * 12 \text{ га} = 1608 \text{ га}$ ;

$6432 \text{ га} + 310,4 \text{ га} + 1608 \text{ га} = 8350,4 \text{ га}$ .

Сарат ауылдық округінде  
жайылымдарды басқару және оларды  
пайдалану жөніндегі 2024-2025  
жылдарға арналған жоспарға 1 –  
қосымша

**Сарат ауылдық округінде аумағында құқық белгілейтін құжаттар негізінде жер санаттары, жер учаскелерінің меншік иелері және жер пайдаланушылар бөлінісінде жайылымдардың орналасу схемасы (картасы)**



1	"Азамат" ШҚ	1000	135			0,8	0,1	1,0
2	Айдын ШҚ	3200				0,8	0,1	1,0
3	"Бақыт" ШҚ	3200	77	435	40	0,8	0,1	1,0
4	"Кенжалы" ШҚ	2553	129	819	68	0,8	0,1	1,0
5	" Кенжебек- К" ШҚ	3600	237			0,8	0,1	1,0
6	"Наз Мырза" ШҚ	2208	80		37	0,8	0,1	1,0
7	"Назық" ШҚ	2206	231		68	0,8	0,1	1,0
8	"Нур" ШҚ	1000	110		1	0,8	0,1	1,0
9	"Талап" ШҚ	3160	119	120	10	0,8	0,1	1,0
10	"Хамза" ШҚ	1800				0,8	0,1	1,0
11	"Шын-Али" ШҚ	2700	143	885	61	0,8	0,1	1,0
12	ӨК "Асем Наз"	49644	640	566	1100	0,8	0,1	1,0
Барлығы:		76271	1901	2825	1385			

### кестенің жалғасы

1 бас малға жүктеме нормасы (га)			Жайылымдардың қажеттілігі, (га)					Артық жайылымд ар, (га)
ІҚМ	ҰҚМ	Жылқы	ІҚМ	ҰҚМ	жылқы	түйе	жиыны(га)	
10	2	12	1080				1080	
10	2	12						
10	2	12	616	87	480		1183	
10	2	12	1032	163,8	816		2011,8	
10	2	12	1896				1896	
10	2	12	640		444		1084	
10	2	12	1848		816		2664	
10	2	12	880		12		892	
10	2	12	952	24	120		1096	
10	2	12						
10	2	12	1144	177	732		2053	
10	2	12	5120	113,2	13200		18433,2	
			15208	565	16620		32393	

**Сарат ауылдық округі бойынша елді мекендер бөлінісінде ІҚМ аналық (сауын) мал басын орналастыру үшін жайылымдарды бөлу жөніндегі мәліметтер**

№ 2 кесте

№	Елді мекені	Жайылым алаңы, (га)	Сауын сиырлардың болуы (бас)	Шартты мал басы нормасы, (га)	1 бас малға жүктеме нормасы (га)	Жайылымдардың қажеттілігі, (га)	Жайылымдармен қамтамасыз етілмеген (га)	Қажеттіліктің қамтамасыз етілуі, %	Артықшылығы, (га)
1	Сарат а.	70197	405	0,8	10	3240			+66957
	Барлығы	70197	405			3240			+66957

**Сарат ауылдық округі бойынша жер учаскелерінің меншік иелері бөлігінде ауыл шаруашылығы малдарының басын орналастыру үшін жайылымдарды қайта бөлу жөніндегі мәліметтер**

№ 3 кесте

№	Елді мекен	Малдың болуы түрлері бойынша (бас)			Шартты мал басы нормасы, (га)		
		ІҚМ	ҰҚМ	Жылқы	ІҚМ	ҰҚМ	Жылқы
1	Сарат а.	804	1552	134	0,8	0,1	1,0
	Барлығы	804	1552	134			

**кестенің жалғасы**

1 бас малға жүктеме нормасы (га)			Жайылымдардың қажеттілігі, (га)				Жайылымдарды бөлу	Қажеттіліктің қамтамасыз етілуі, %
ІҚМ	ҰҚМ	Жылқы	ІҚМ	ҰҚМ	Жылқы	Қорытынды (га)		
10	2	12	6432	310,4	1608	8350,4		
			6432	310,4	1608	8350,4		

Сарат ауылдық округінде жайылымдарды басқару және оларды пайдалану жөніндегі 2024-2025 жылдарға арналған жоспарға 2 – қосымша

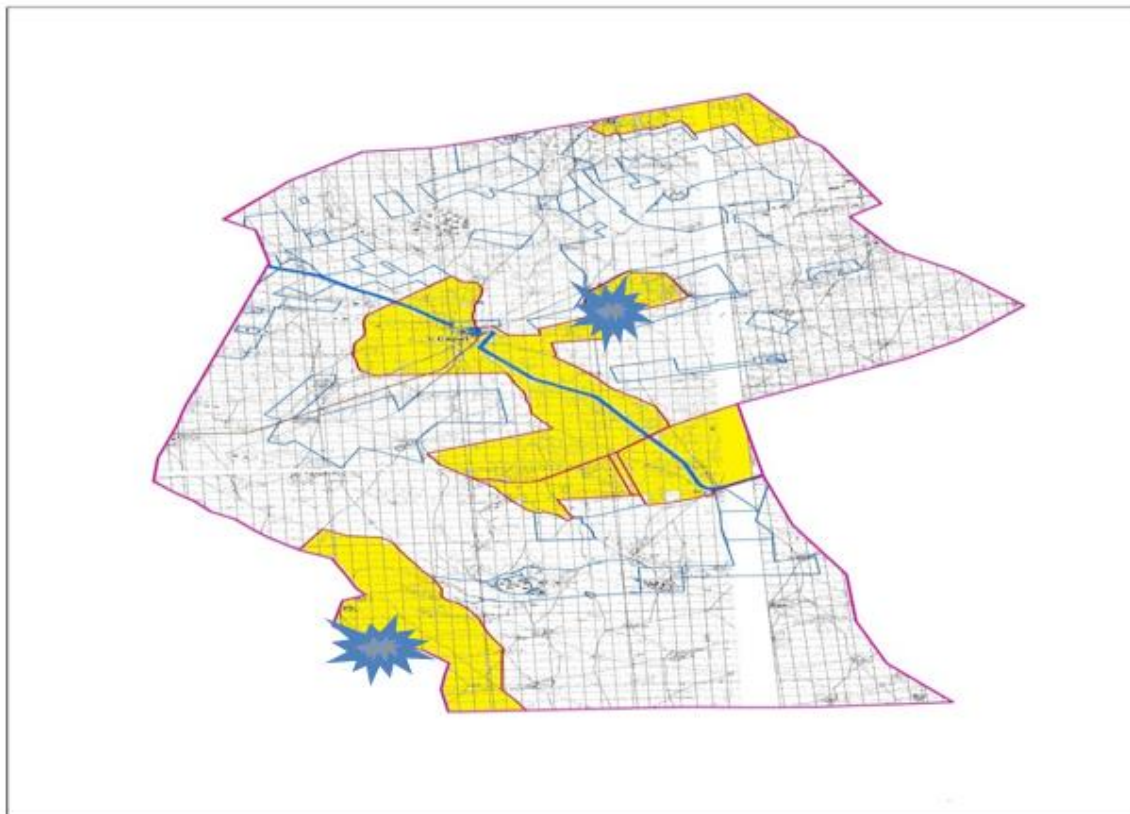
**Жайылым айналымдарының қолайлы схемалары Сарат ауылдық округі үшін қолайлы жайылым айналымдарының схемасы**

Жылдар	Қоршау 1	Қоршау 2	Қоршау 3	Қоршау 4
2024-2025	демалушы қоршау	көктемгі-жазғы маусым 1	жазғы маусым 2	күзгі маусым 3

Сарат ауылдық округінде жайылымдарды басқару және оларды пайдалану жөніндегі 2024-2025 жылдарға арналған жоспарға 3 – қосымша



**Жайылымдардың сыртқы және ішкі шекаралары мен алаңдары көрсетілген карта, оның ішінде маусымдық, жайылымдық инфрақұрылым объектілері**



Шартты белгілер:



Ауылдық округтің шекарасы



Рәсімделген жер учаскелері



Елді мекендердің жерлері



Желілік объектілер



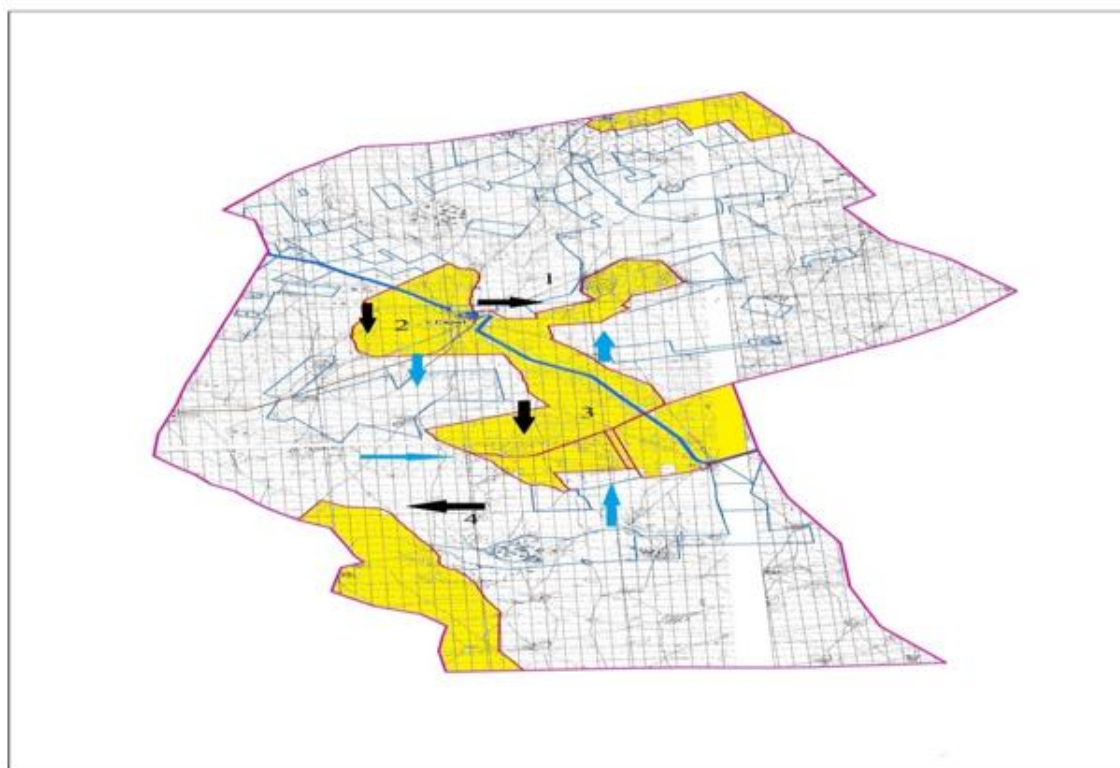
жайылымдардың, соның ішінде  
маусымдық жайылымдардың сыртқы  
және ішкі шекараларымен алаңдары,  
жайылымдық инфрақұрылым объектілері

Сарат ауылдық округінде  
жайылымдарды басқару және оларды  
пайдалану жөніндегі 2024-2025  
жылдарға арналған жоспарға 4 –  
қосымша

**Жайылым пайдаланушылардың су тұтыну нормасына сәйкес жасалған су көздеріне (көлдерге, өзендерге, тоғандарға, апандарға, суару немесе суландыру арналарына, құбырлы немесе шахта құдықтарына) қол жеткізу схемасы**

Бір ауыл шаруашылығы жануарына су тұтынудың орташа тәуліктік нормасы Қазақстан Республикасы Премьер-Министрінің орынбасары – Қазақстан Республикасының Ауыл шаруашылығы министрінің 2016 жылғы 30 желтоқсандағы № 545 бұйрығымен бекітілген "Су тұтынудың және су бұрудың үлестік нормаларын әзірлеу жөніндегі әдістемеге" сәйкес (Нормативтік құқықтық актілерді мемлекеттік тіркеу тізілімінде № 14827 болып тіркелген) анықталады.

Сарат ауылдық округінде аумағында суару немесе суландыру каналдары жоқ.



Шартты белгілер:

	Ауылдық округтің шекарасы		Жайылымдық айналымдары №
	Рәсімделген жер учаскелері		Ауылшаруашылығы жануарларын жаю және жылжытудың маусымдық маршруттары
	Елді мекендердің жерлері		Жайылым пайдаланушылардың қол жеткізу маршруты
	Желілік объектілер		

Сарат ауылдық округінде жайылымдарды басқару және оларды

## **Ауыл шаруашылығы жануарларын жаю мен қозғалудың маусымдық бағыттарын белгілейтін жайылымдарды пайдалану жөніндегі күнтізбелік кесте**

№	Ауылдық округ атауы	2024-2025 жылғы қоршаулар саны			
		1	2	3	4
1	Сарат	КЖМ	ЖМ	ДҚ	ЖКМ

Ескерту: аббревиатуралардың толық жазылуы:

КЖМ –көктемгі-жазғы маусым;

ЖКМ – жазғы-күзгі маусым;

ЖМ – жазғы маусым;

ДҚ – демалушы қоршау

Әйтеке би аудандық  
мәслихатының 2024 жылғы  
27 наурыздағы № 177 шешіміне  
14-қосымша

## **Сұлукөл ауылдық округінде жайылымдарды басқару және оларды пайдалану жөніндегі 2024-2025 жылдарға арналған жоспар**

Осы Сұлукөл ауылдық округінде жайылымдарды басқару және оларды пайдалану жөніндегі 2024-2025 жылдарға арналған жоспар (бұдан әрі - жоспар) Қазақстан Республикасының 2001 жылғы 23 қаңтардағы "Қазақстан Республикасындағы жергілікті мемлекеттік басқару және өзін-өзі басқару туралы", 2017 жылғы 20 ақпандағы "Жайылымдар туралы" Заңдарына, Қазақстан Республикасы Премьер-Министрінің Орынбасары-Қазақстан Республикасының Ауыл шаруашылығы министрінің 2017 жылдың 24 сәуірдегі № 173 "Жайылымдарды ұтымды пайдалану қағидаларын бекіту туралы" бұйрығына (Нормативтік құқықтық актілерді мемлекеттік тіркеу тізілімінде № 15090 болып тіркелген), Қазақстан Республикасының Ауыл шаруашылығы министрінің 2015 жылғы 14 сәуірдегі № 3-3/332 "Жайылымдардың жалпы алаңына жүктеменің рұқсат етілген шекті нормасын бекіту туралы" бұйрығына (Нормативтік құқықтық актілерді мемлекеттік тіркеу тізілімінде № 11064 болып тіркелген) сәйкес әзірленді.

Жоспар жайылымдарды ұтымды пайдалану, азыққа қажеттілікті тұрақты қамтамасыз ету және жайылымдардың тозуын болдырмау мақсатында қабылданады.

Жоспар құрамында:

1) Құқық белгілейтін құжаттар негізінде Сұлукөл ауылдық округі аумағында жер санаттары, жер учаскелерінің меншік иелері және жер пайдаланушылар бөлінісінде жайылымдардың орналасу схемасы (картасы) (1-қосымша);

2) жайылым айналымдарының қолайлы схемалары (2-қосымша);

3) жайылымдардың, оның ішінде маусымдық, жайылымдық инфрақұрылым объектілерінің сыртқы және ішкі шекаралары мен алаңдары белгіленген карта (3-қосымша);

4) жайылым пайдаланушылардың су тұтыну нормасына сәйкес жасалған су көздеріне (көлдерге, өзендерге, тоғандарға, апандарға, суару немесе суландыру арналарына, құбырлы немесе шахта құдықтарына) қол жеткізу схемасы (4-қосымша);

5) Ауыл шаруашылығы жануарларын жаю мен жүріп-тұрудың маусымдық бағыттарын белгілейтін жайылымдарды пайдалану жөніндегі күнтізбелік кесте (5-қосымша).

Жоспар жайылымдарды геоботаникалық тексерудің жай-күйі туралы мәліметтерді, ветеринариялық-санитариялық объектілер туралы мәліметтерді, ауыл шаруашылығы жануарларының мал басының саны туралы деректерді, олардың иелерін көрсете отырып қабылданды - және (немесе) заңды тұлғалар ұсынған өзге де деректер туралы мәліметтерді, ауыл шаруашылығы жануарларының түрлері мен жыныстық-жас топтары бойынша қалыптастырылған табындардың, отарлардың, табындардың саны туралы деректерді, шалғайдағы жайылымдарда жаю үшін ауыл шаруашылығы жануарларының мал басын қалыптастыру туралы мәліметтерді, мәдени және аридті жайылымдарда ауыл шаруашылығы жануарларын жаю ерекшеліктері туралы мәліметтерді, малды айдауға арналған сервитуттар туралы мәліметтерді және мемлекеттік органдар, жеке және (немесе) заңды тұлғалар берген.

Әкімшілік-аумақтық бөлініс бойынша Сұлукөл ауылдық округінде 1 ауылдық елді мекен бар.

Сұлукөл ауылдық округінің жалпы көлемі 96960 гектар, оның ішінде жайылым жерлері –50953га, 0 - га. басқа алқаптар.

Жер санаттары бойынша:

ауыл шаруашылығы мақсатындағы жерлер – 46718 гектар;

елді мекендердің жері – 15443 гектар;

өнеркәсіп жерлері –2846 гектар;

қордағы жерлер–31953 гектар.

Табиғи жағдайлар бойынша Сұлукөл ауылдық округі аумағы агроклиматтық көрсеткіш бойынша құрғақ далалық зонаға жатады, катал ұзақ қыста, қысқа қалыпты ыстық жазда, қыстың және жаз температураларының күрт қарама-қайшылықтарымен, жылдық жауын-шашынның аз мөлшерімен, құрғақшылықпен сипатталады. Топырағы ашық қызыл қоңыр, аз гумусты.

2024 жылдың 1 қаңтарына Сұлукөл ауылдық округінде (халықтың жеке ауласы) ірі қара 535 бас, оның ішінде аналық мал басы 365 бас, 900 бас ұсақ мал, 95 бас жылқы бар. Жайылым көлемі 14673 гектар.

Сұлукөл ауылының шаруа қожалықтарындағы мал басы: ірі қара 148 бас, ұсақ қара 123 бас, 60 бас жылқы.

Шаруа қожалықтарының жайылым алаңы 8640 гектарды құрайды.

Сұлукөл ауылдық округі бойынша ауылшаруашылығы малдарын қамтамасыз ету үшін барлығы 10045 гектар жайылымдық жерлер бар. Елді мекеншегінде 14673 гектар жайылым бар.

Сұлукөл ауылдық округі мал айдауға арналған сервитуттар орнатылмаған.

Жоғарыда баяндалғанның негізінде, Қазақстан Республикасының "Жайылымдар туралы" Заңының 15-бабына сәйкес жергілікті халықтың мұқтаждығы үшін (Сұлукөл а. ) ауыл шаруашылығы жануарларының аналық (сауын) мал басын ұстау бойынша 2920 га көлемінде, жүктеме нормасы 10 га/бас болғанда қажеттілік туындап отырған жоқ.

Жергілікті халықтың басқа ауыл шаруашылығы малдарын жаю бойынша жайылымдық жерлердің қажеттілігі туындап отырған жоқ, ІҚМ басына жүктеме нормасы 10 га/бас болғанда., ұсақ мал – 2 га/бас., жылқы –12 га/бас.

Қажеттілік:

ІҚМ үшін -  $535 \text{ бас} \cdot 0,8 \text{ га} \cdot 10 \text{ га} = 4280 \text{ га}$ ;

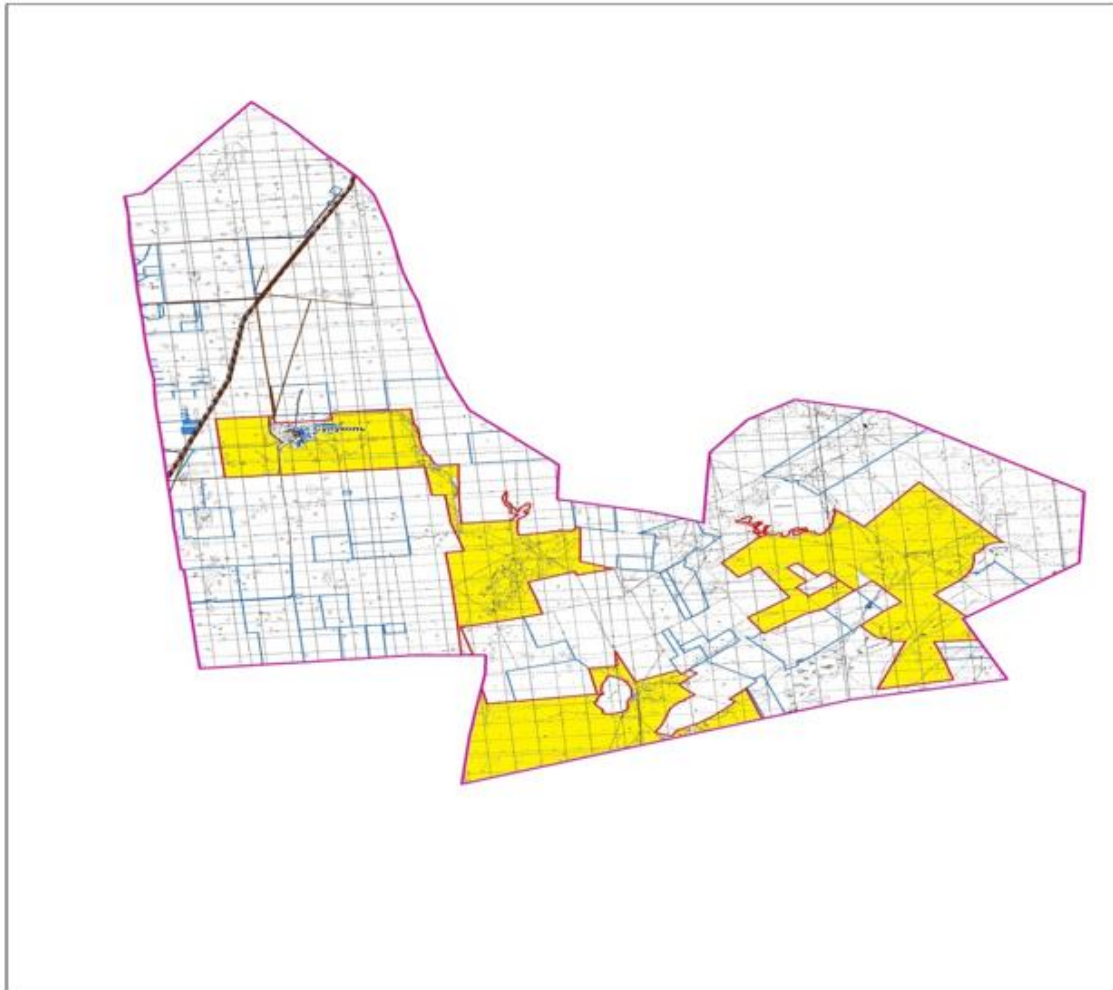
ұсақ мал үшін -  $900 \text{ бас} \cdot 0,1 \text{ га} \cdot 2 \text{ га} = 180 \text{ га}$ ;

жылқы үшін -  $95 \text{ бас} \cdot 1,0 \cdot 12 \text{ га} = 1140 \text{ га}$ ;





$4280 \text{ га} + 180 \text{ га} + 1140 \text{ га} = 5600 \text{ га}$ .

Сұлукөл ауылдық округінде  
жайылымдарды басқару және оларды  
пайдалану жөніндегі 2024-2025  
жылдарға арналған жоспарға 1 –  
қосымша

**Сұлукөл ауылдық округінің аумағында құқық белгілейтін құжаттар негізінде жер санаттары , жер учаскелерінің меншік иелері және жер пайдаланушылар бөлінісінде жайылымдардың орналасу схемасы (картасы)**



Шартты белгілер:

-  Ауылдық округтің шекарасы
-  Рәсімделген жер учаскелері
-  Елді мекендердің жерлері
-  Желілік объектілер

### Сұлукөл ауылдық округі аумағындағы жер учаскелерінің меншік иелерітізімі

№ 1 кесте

№	Жер учаскелерінің жер пайдаланушылардың атауы	Жайылым алаңы, (га)	Түрлері бойынша малдың болуы, (бас)			Шартты мал басы нормасы, (га)		
			ІҚМ	ҰҚМ	жылқы	ІҚМ	ҰҚМ	Жылқы
1	"Азамат" ш/к	579	16	17	1	0,8	0,1	1,0



№	Елді мекені	Жайылым алаңы, (га)	Сауын сиырлардың болуы (бас)	Шартты мал басы нормасы, (га)	1 бас малға жүктеме нормасы (га)	Жайылымдардың қажеттілігі, (га)	Жайылымдармен қамтамасыз етілмеген (га)	Қажеттіліктің қамтамасыз етілуі, %	Артықшылық, (га)
1	Сұлукөл а.	14673	365	0,8	10	2920			+11753
	Барлығы	14673	365			2920			+11753

**Сұлукөл ауылдық округі бойынша жер учаскелерінің меншік иелері бөлігінде ауыл шаруашылығы малдарының басын орналастыру үшін жайылымдарды қайта бөлу жөніндегі мәліметтер**

№ 3 кесте

№	Елді мекен	Малдың болуы түрлері бойынша (бас)			Шартты мал басы нормасы, (га)		
		ІҚМ	ҰҚМ	Жылқы	ІҚМ	ҰҚМ	Жылқы
1	Сұлукөл а.	535	900	95	0,8	0,1	1,0
	Барлығы	535	900	95			

**кестенің жалғасы**

1 бас малға жүктеме нормасы (га)			Жайылымдардың қажеттілігі, (га)				Жайылымдарды бөлу	Қажеттіліктің қамтамасыз етілуі, %
ІҚМ	ҰҚМ	Жылқы	ІҚМ	ҰҚМ	Жылқы	Қорытынды (га)		
10	2	12	4280	180	1140	5600		
			4280	180	1140	5600		

Сұлукөл ауылдық округінде жайылымдарды басқару және оларды пайдалану жөніндегі 2024-2025 жылдарға арналған жоспарға 2 – қосымша

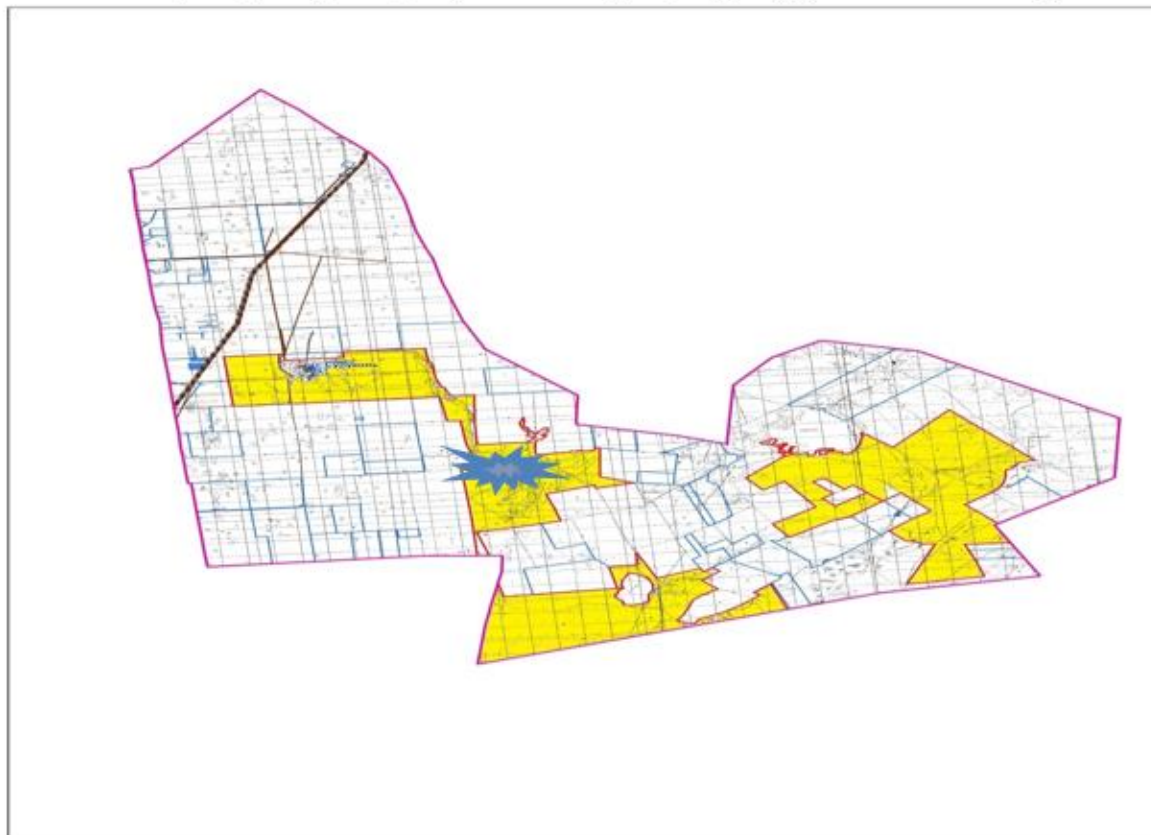
**Жайылым айналымдарының қолайлы схемалары Сұлукөл ауылдық округі үшін қолайлы жайылым айналымдарының схемасы**

Жылдар	Қоршау 1	Қоршау 2	Қоршау 3	Қоршау 4
2024-2025	демалушы қоршау	көктемгі-жазғы маусым 1	жазғы маусым 2	күзгі маусым 3






Сұлукөл ауылдық округінде жайылымдарды басқару және оларды пайдалану жөніндегі 2024-2025 жылдарға арналған жоспарға 3 – қосымша

**Жайылымдардың сыртқы және ішкі шекаралары мен алаңдары көрсетілген карта, оның ішінде маусымдық, жайылымдық инфрақұрылым объектілері**





Шартты белгілер:

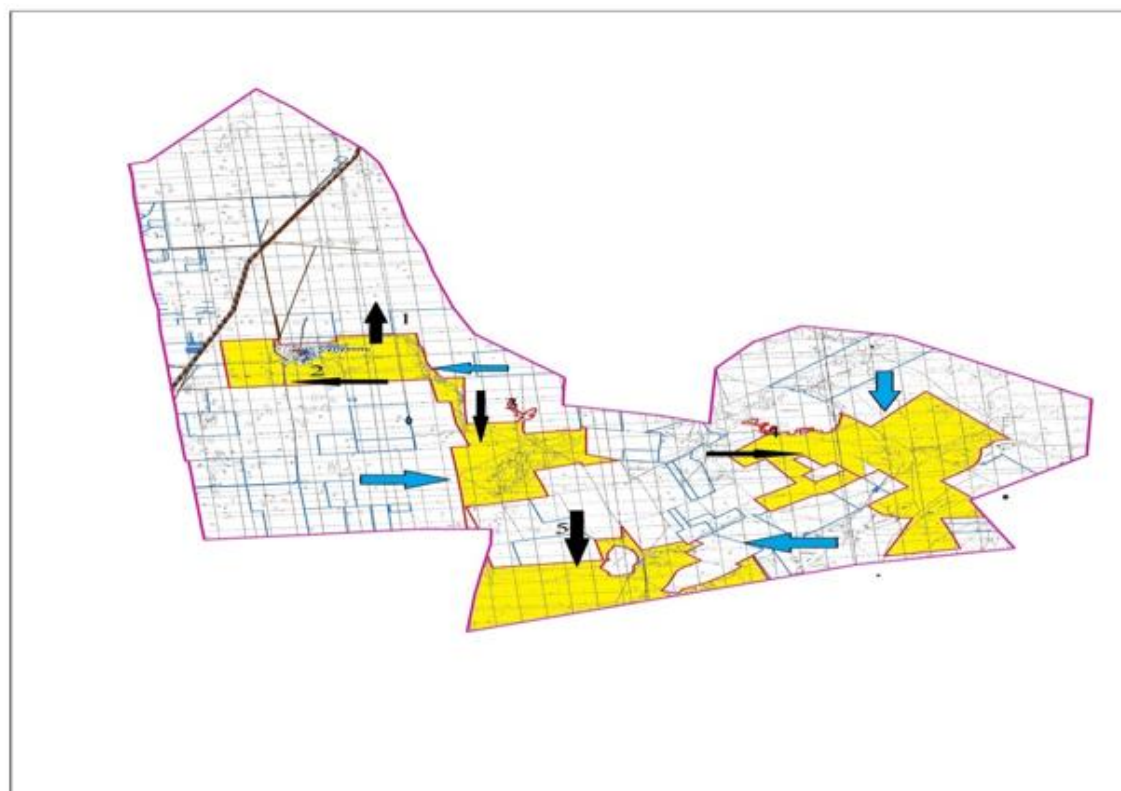
-  Ауылдық округтің шекарасы
-  Рәсімделген жер учаскелері
-  Елді мекендердің жерлері
-  Желілік объектілер
-  жайылымдардың, соның ішінде маусымдық жайылымдардың сыртқы және ішкі шекараларымен алаңдары, жайылымдық инфрақұрылым объектілері

Сұлукөл ауылдық округінде  
жайылымдарды басқару және оларды  
пайдалану жөніндегі 2024-2025  
жылдарға арналған жоспарға 4 –  
қосымша

**Жайылым пайдаланушылардың су тұтыну нормасына сәйкес жасалған су көздеріне (көлдерге, өзендерге, тоғандарға, апандарға, суару немесе суландыру арналарына, құбырлы немесе шахта құдықтарына) қол жеткізу схемасы**

Бір ауыл шаруашылығы жануарына су тұтынудың орташа тәуліктік нормасы Қазақстан Республикасы Премьер-Министрінің орынбасары – Қазақстан Республикасының Ауыл шаруашылығы министрінің 2016 жылғы 30 желтоқсандағы № 545 бұйрығымен бекітілген "Су тұтынудың және су бұрудың үлестік нормаларын әзірлеу жөніндегі әдістемеге" сәйкес (Нормативтік құқықтық актілерді мемлекеттік тіркеу тізілімінде № 14827 болып тіркелген) анықталады.

Сұлукөл ауылдық округі аумағында суару немесе суландыру каналдары жоқ.



Шартты белгілер:



Ауылдық округтің шекарасы



Рәсімделген жер учаскелері



Елді мекендердің жерлері



Желілік объектілер

1,2,3,4

Жайылымдық айналымдары №



Ауыл шаруашылығы жануарларын жаю және жылжытудың маусымдық маршруттары



Жайылым пайдаланушылардың қол жеткізу маршруты

Сұлукөл ауылдық округінде 2024-2025 жылдарға арналған жайылымдарды басқару және оларды пайдалану басқару жөніндегі жоспарға 5-қосымша

**Ауыл шаруашылығы жануарларын жаю мен қозғалудың маусымдық бағыттарын белгілейтін жайылымдарды пайдалану жөніндегі күнтізбелік кесте**

№	Ауылдық округ атауы	2024-2025 жылғы қоршаулар саны			
		1	2	3	4
1	Сұлукөл	КЖМ	ЖМ	ДҚ	ЖКМ

Ескерту: аббревиатуралардың толық жазылуы:

КЖМ –көктемгі-жазғы маусым;

ЖКМ – жазғы-күзгі маусым;

ЖМ – жазғы маусым;

ДҚ – демалушы қоршау

Әйтеке би аудандық  
мәслихатының 2024 жылғы  
27 наурыздағы № 177 шешіміне  
15-қосымша

**Үшқатты ауылдық округінде жайылымдарды басқару және оларды пайдалану жөніндегі 2024-2025 жылдарға арналған жоспар**

Осы Үшқатты ауылдық округінде жайылымдарды басқару және оларды пайдалану жөніндегі 2024-2025 жылдарға арналған жоспар (бұдан әрі - жоспар) Қазақстан Республикасының 2001 жылғы 23 қаңтардағы "Қазақстан Республикасындағы жергілікті мемлекеттік басқару және өзін-өзі басқару туралы", 2017 жылғы 20 ақпандағы "Жайылымдар туралы" Заңдарына, Қазақстан Республикасы Премьер-Министрінің Орынбасары-Қазақстан Республикасының Ауыл шаруашылығы министрінің 2017 жылдың 24 сәуірдегі № 173 "Жайылымдарды ұтымды пайдалану қағидаларын бекіту туралы" бұйрығына (Нормативтік құқықтық актілерді мемлекеттік тіркеу тізілімінде № 15090 болып тіркелген), Қазақстан Республикасының Ауыл шаруашылығы министрінің 2015 жылғы 14 сәуірдегі № 3-3/332 "Жайылымдардың жалпы алаңына жүктеменің рұқсат етілген шекті нормасын бекіту туралы" бұйрығына (Нормативтік құқықтық актілерді мемлекеттік тіркеу тізілімінде № 11064 болып тіркелген) сәйкес әзірленді.

Жоспар жайылымдарды ұтымды пайдалану, азыққа қажеттілікті тұрақты қамтамасыз ету және жайылымдардың тозуын болдырмау мақсатында қабылданады.

Жоспар құрамында:

1) құқық белгілейтін құжаттар негізінде Үшқатты ауылдық округі аумағында жер санаттары, жер учаскелерінің меншік иелері және жер пайдаланушылар бөлінісінде жайылымдардың орналасу схемасы (картасы) (1-қосымша);

2) жайылым айналымдарының қолайлы схемалары (2-қосымша);

3) жайылымдардың, оның ішінде маусымдық, жайылымдық инфрақұрылым объектілерінің сыртқы және ішкі шекаралары мен алаңдары белгіленген карта (3-қосымша);

4) жайылым пайдаланушылардың су тұтыну нормасына сәйкес жасалған су көздеріне (көлдерге, өзендерге, тоғандарға, апандарға, суару немесе суландыру арналарына, құбырлы немесе шахта құдықтарына) қол жеткізу схемасы (4-қосымша);

5) Ауыл шаруашылығы жануарларын жаю мен жүріп-тұрудың маусымдық бағыттарын белгілейтін жайылымдарды пайдалану жөніндегі күнтізбелік кесте (5-қосымша).

Жоспар жайылымдарды геоботаникалық тексерудің жай-күйі туралы мәліметтерді, ветеринариялық-санитариялық объектілер туралы мәліметтерді, ауыл шаруашылығы жануарларының мал басының саны туралы деректерді, олардың иелерін көрсете отырып қабылданды - және (немесе) заңды тұлғалар ұсынған өзге де деректер туралы мәліметтерді, ауыл шаруашылығы жануарларының түрлері мен жыныстық-жас топтары бойынша қалыптастырылған табындардың, отарлардың, табындардың саны туралы деректерді, шалғайдағы жайылымдарда жаю үшін ауыл шаруашылығы жануарларының мал басын қалыптастыру туралы мәліметтерді, мәдени және аридті жайылымдарда ауыл шаруашылығы жануарларын жаю ерекшеліктері туралы мәліметтерді, малды айдауға арналған сервитуттар туралы мәліметтерді және мемлекеттік органдар, жеке және (немесе) заңды тұлғалар берген.

Әкімшілік-аумақтық бөлініс бойынша Үшқатты ауылдық округінде 1 ауылдық елді мекен бар.

Үшқатты ауылдық округінің жалпы көлемі 3293 гектар, оның ішінде жайылым жерлері – 0 га, 0 га.- басқа алқаптар.

Жер санаттары бойынша:

ауыл шаруашылығы мақсатындағы жерлер – 0 гектар;

елді мекендердің жері – 3290 гектар;

өнеркәсіп жерлері – 3 гектар;

қордағы жерлер – 0 гектар.

Табиғи жағдайлар бойынша Үшқатты ауылдық округінің аумағы агроклиматтық көрсеткіш бойынша құрғақ далалық зонаға жатады, катал ұзақ қыста, қысқа қалыпты ыстық жазда, қыстың және жаз температураларының күрт қарама-қайшылықтарымен, жылдық жауын-шашынның аз мөлшерімен, құрғақшылықпен сипатталады. Топырағы ашық қызыл қоңыр, аз гумусты.

2024 жылдың 1 қаңтарына Үшқатты ауылдық округінде (халықтың жеке ауласы) ірі қара 82 бас, оның ішінде аналық мал басы 58 бас, 350 бас ұсақ мал, 10 бас жылқы бар. Жайылым көлемі 3151 гектар.

Үшқатты ауылдық округі бойынша ауыл шаруашылығы жануарларын қамтамасыз ету үшін жайылымдық жерлер жоқ. Елді мекен шегінде 3151 гектар жайылым бар.

Үшқатты ауылында мал айдауға арналған сервитуттар орнатылмаған.

Жоғарыда баяндалғанның негізінде, Қазақстан Республикасының "Жайылымдар туралы" Заңының 15-бабына сәйкес жергілікті халықтың мұқтаждығы үшін (Үшқатты а .) ауылшаруашылығы жануарларының аналық (сауын) мал басын ұстау бойынша 464 га көлемінде, жүктеме нормасы 10 га/бас болғанда қажеттілік туындап отырған жоқ.

Жергілікті халықтың басқа ауылшаруашылығы малдарын жаю бойынша жайылымдық жерлердің қажеттілігі туындап отырған жоқ, ІҚМ басына жүктеме нормасы - 10 га/бас болғанда., ұсақ мал – 2 га/бас., жылқы –12 га/бас.

Қажеттілік:

ІҚМ үшін-  $82 \text{ бас} * 0,8 \text{ га} * 10 \text{ га} = 656 \text{ га}$ ;

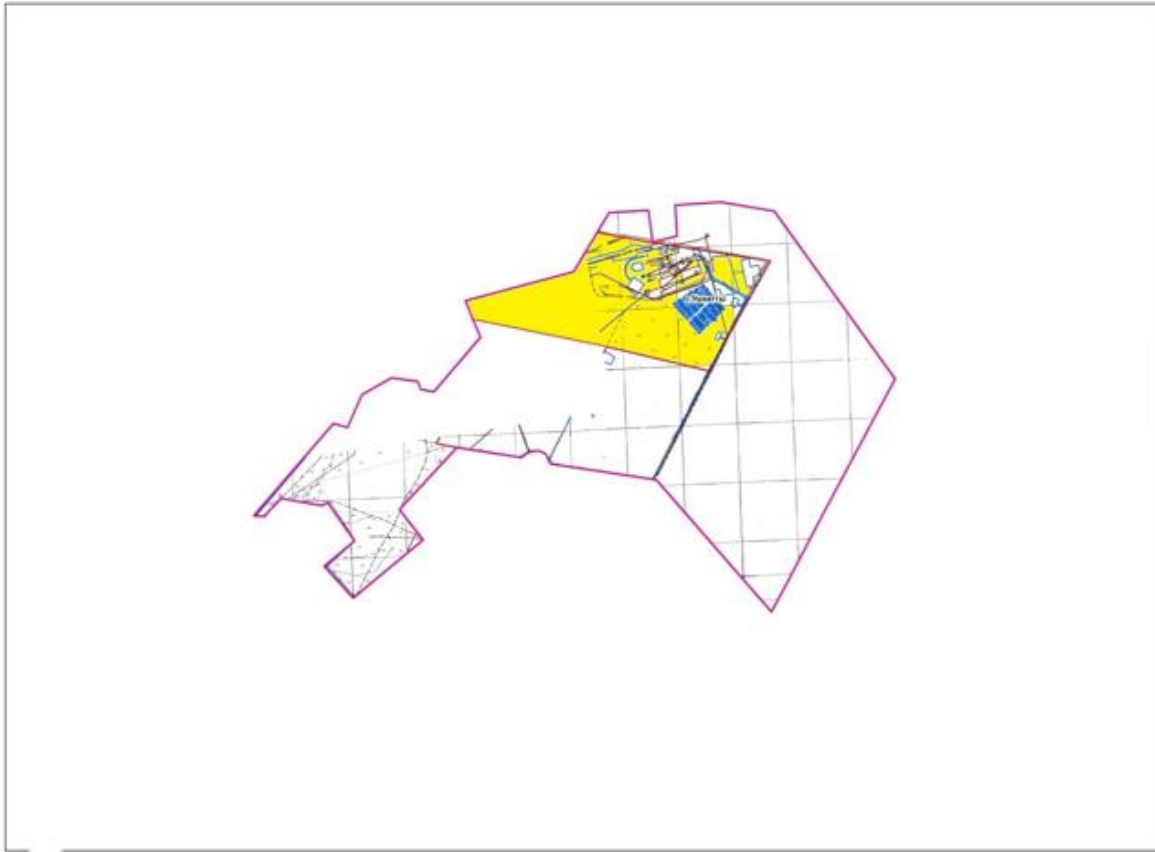
ұсақ мал үшін-  $350 \text{ бас} * 0,1 \text{ га} * 2 \text{ га} = 70 \text{ га}$ ;

жылқы үшін-  $10 \text{ бас} * 1,0 \text{ га} * 12 \text{ га} = 120 \text{ га}$ ;





$656 \text{ га} + 70 \text{ га} + 120 \text{ га} = 846 \text{ га}$ .

Үшқатты ауылдық округінде  
жайылымдарды басқару және оларды  
пайдалану жөніндегі 2024-2025  
жылдарға арналған жоспарға 1 –  
қосымша

**Үшқатты ауылдық округі аумағында құқық белгілейтін құжаттар негізінде жер санаттары, жер учаскелерінің меншік иелері және жер пайдаланушылар бөлінісінде жайылымдардың орналасу схемасы (картасы)**



Шартты белгілер:

-  Ауылдық округтің шекарасы
-  Рәсімделген жер учаскелері
-  Елді мекендердің жерлері
-  Желілік объектілер

**Үшқатты ауылдық округі бойынша елді мекендер бөлінісінде ІҚМ аналық (сауын) мал басын орналастыру үшін жайылымдарды бөлу жөніндегі мәліметтер**

№ 1 кесте

№	Елді мекені	Жайылым алаңы, (га)	Сауын сиырлардың болуы (бас)	Шартты мал басы нормасы, (га)	1 бас малға жүктеме нормасы (га)	Жайылымдардың қажеттілігі, (га)	Жайылымдармен қамтамасыз етілмеген (га)	Қажеттіліктің қамтамасыз етілуі, %	Артықшылық, (га)
1	Үшқатты а.	3151	58	0,8	10	464			+2687

Барлығы	3151	58		464		+2687
---------	------	----	--	-----	--	-------

**Үшқатты ауылдық округі бойынша жер учаскелерінің меншік иелері бөлігінде ауыл паруашылығы малдарының басын орналастыру үшін жайылымдарды қайта бөлу жөніндегі мәліметтер**

№ 2 кесте

№	Елді мекен	Малдың болуы түрлері бойынша (бас)			Шартты мал басы нормасы, (га)		
		ІҚМ	ҰҚМ	Жылқы	ІҚМ	ҰҚМ	Жылқы
1	Үшқатты а.	82	350	10	0,8	0,1	1,0
	Барлығы	82	350	10			

**кестенің жалғасы**

1 бас малға жүктеме нормасы (га)			Жайылымдардың қажеттілігі, (га)				Жайылымдарды бөлу	Қажеттіліктің қамтамасыз етілу, %
ІҚМ	ҰҚМ	Жылқы	ІҚМ	ҰҚМ	Жылқы	Қорытынды (га)		
10	2	12	656	70	120	846		
			656	70	120	846		

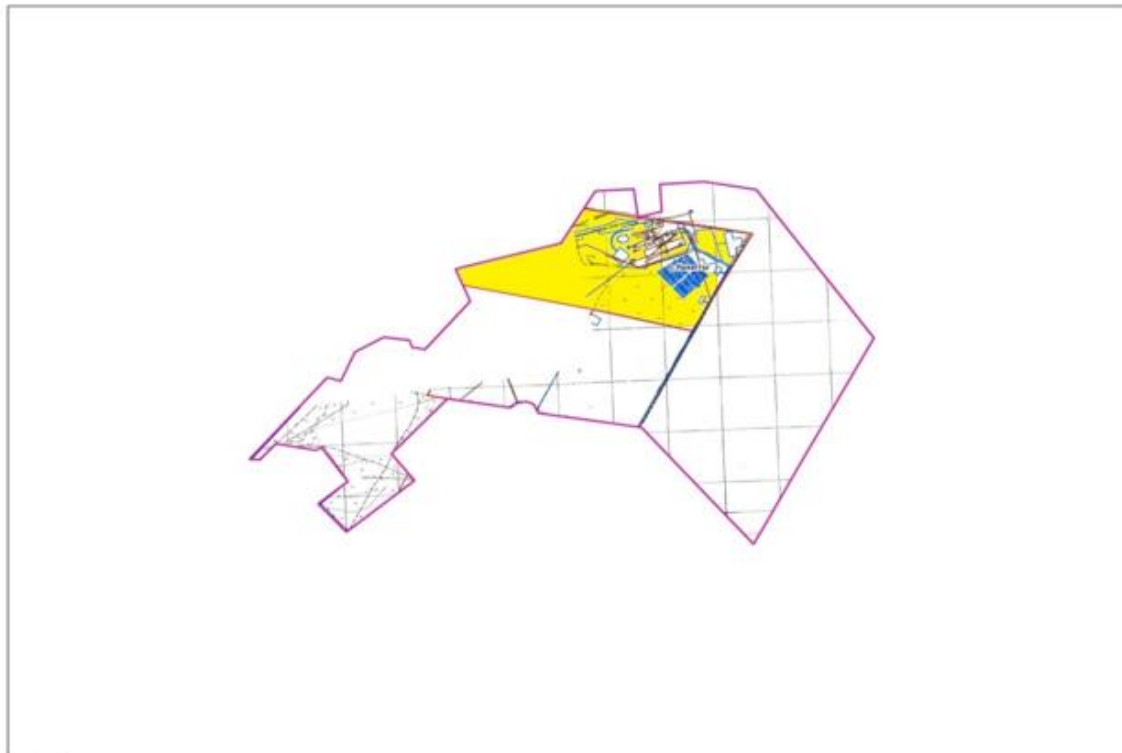
Үшқатты ауылында жайылымдарды басқару және оларды пайдалану жөніндегі 2024-2025 жылдарға арналған жоспарға 2 – қосымша

**Жайылым айналымдарының қолайлы схемалары Үшқатты ауылы үшін қолайлы жайылым айналымдарының схемасы**


Жылдар	Қоршау 1	Қоршау 2	Қоршау 3	Қоршау 4
2024-2025	демалушы қоршау	көктемгі-жазғы маусым 1	жазғы маусым 2	күзгі маусым 3


Үшқатты ауылында жайылымдарды басқару және оларды пайдалану жөніндегі 2024-2025 жылдарға арналған жоспарға 3 – қосымша


**Жайылымдардың сыртқы және ішкі шекаралары мен алаңдары көрсетілген карта, оның ішінде маусымдық, жайылымдық инфрақұрылым объектілері**





Шартты белгілер:

 Ауылдық округтің шекарасы

 Рәсімделген жер учаскелері

 Елді мекендердің жерлері

 Желілік объектілер

 жайылымдардың, соның ішінде маусымдық жайылымдардың сыртқы және ішкі шекараларымен алаңдары, жайылымдық инфрақұрылым объектілері

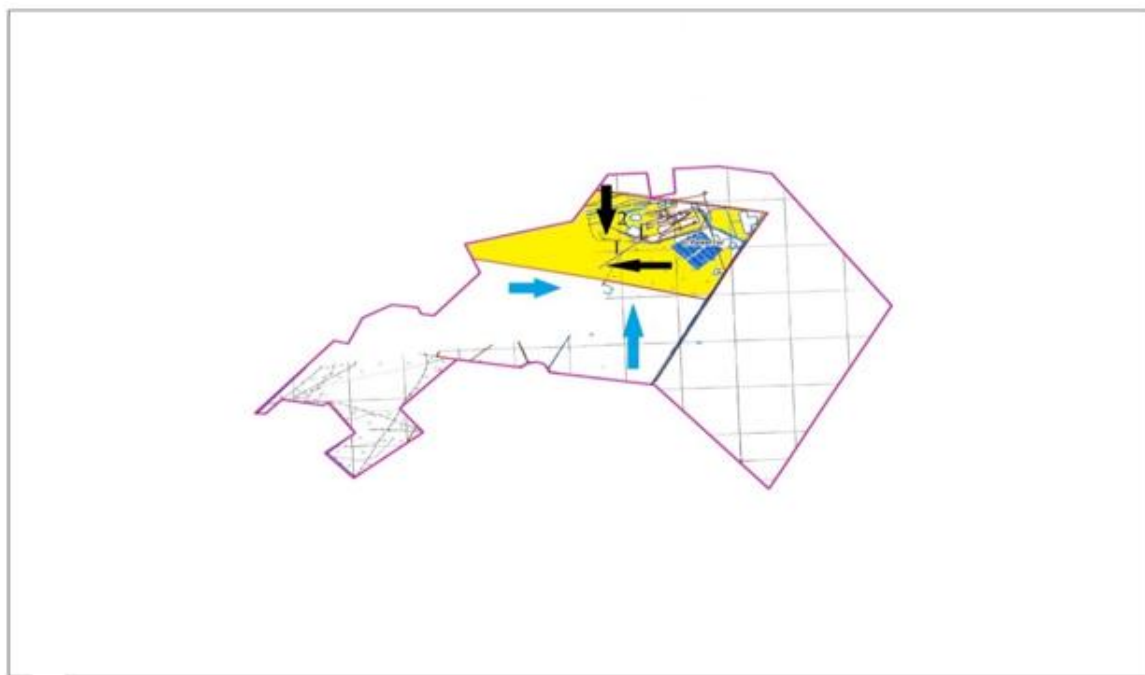
Үшқатты ауылдық округінде  
жайылымдарды басқару және оларды  
пайдалану жөніндегі 2024-2025  
жылдарға арналған жоспарға 4 –  
қосымша

**Жайылым пайдаланушылардың су тұтыну нормасына сәйкес жасалған су көздеріне (көлдерге, өзендерге, тоғандарға, апандарға, суару немесе суландыру арналарына, құбырлы немесе шахта құдықтарына) қол жеткізу схемасы**



Бір ауыл шаруашылығы жануарына су тұтынудың орташа тәуліктік нормасы Қазақстан Республикасы Премьер-Министрінің орынбасары – Қазақстан Республикасының Ауыл шаруашылығы министрінің 2016 жылғы 30 желтоқсандағы № 545 бұйрығымен бекітілген "Су тұтынудың және су бұрудың үлестік нормаларын әзірлеу жөніндегі әдістемеге" сәйкес (Нормативтік құқықтық актілерді мемлекеттік тіркеу тізілімінде № 14827 болып тіркелген) анықталады.

Үшқатты ауылдық округі аумағында суару немесе суландыру каналдары жоқ.



Шартты белгілер:

	Ауылдық округтің шекарасы		Жайылымдық айналымдары №
	Рәсімделген жер учаскелері		Ауылшаруашылығы жануарларын жаю және жылжытудың маусымдық маршруттары
	Елді мекендердің жерлері		Жайылым пайдаланушылардың қол жеткізу маршруты
	Желілік объектілер		

Үшқатты ауылында 2024-2025 жылдарға арналған жайылымдарды және оларды пайдалану басқару жөніндегі жоспарға 5-қосымша

**Ауыл шаруашылығы жануарларын жаю мен қозғалудың маусымдық бағыттарын белгілейтін жайылымдарды пайдалану жөніндегі күнтізбелік кесте**

--	--	--

№	Ауылдық округ атауы	2024-2025 жылғы қоршаулар саны			
		1	2	3	4
1	Үшқатты	КЖМ	ЖМ	ДҚ	ЖКМ

Ескерту: аббревиатуралардың толық жазылуы:

КЖМ –көктемгі-жазғы маусым;

ЖКМ – жазғы-күзгі маусым;

ЖМ – жазғы маусым;

ДҚ – демалушы қоршау

© 2012. Қазақстан Республикасы Әділет министрлігінің «Қазақстан Республикасының Заңнама және құқықтық ақпарат институты» ШЖҚ РМК